

12°

censimento generale  
della popolazione

25 ottobre 1981

Volume II

**dati sulle caratteristiche strutturali  
della popolazione e delle abitazioni**

Tomo I - Fascicoli provinciali

**80 - REGGIO DI CALABRIA**

ISTITUTO CENTRALE DI STATISTICA	
UFF. REGIONALE per la CAMPANIA	
BIBLIOTECA	
Prot. 290	Pos.
Napoli 20	2.19.85



**istat**

Istituto Centrale di Statistica

roma 1985

Al fine di favorire la diffusione e l'utilizzazione dei dati e delle informazioni, l'ISTAT autorizza la riproduzione parziale o totale del contenuto del presente volume con la citazione della fonte.

## indice

### CARTA PLANIMETRICA

#### Tabelle sinottiche

Caratteri considerati nelle tavole comunali . . . . .	pag.	X
Caratteri considerati nelle tavole provinciali . . . . .	»	XII

#### Introduzione

1. Premessa . . . . .	»	XV
2. Definizioni . . . . .	»	XVI
Famiglia (pag. XVI) - Convivenza (pag. XVII) - Popolazione residente (pag. XVIII) - Popolazione presente (pag. XVIII) - Età (pag. XVIII) - Grado di istruzione (pag. XIX) - Condizione professionale o non professionale (pag. XX) - Professione (pag. XXI) - Posizione nella professione (pag. XXII) - Ramo di attività economica (pag. XXIII) - Abitazione, stanza, altro tipo di alloggio (pag. XXIV) - Fabbricato (pag. XXV)		
3. Avvertenze alle tavole . . . . .	»	XXV
Tavole comunali (pag. XXV) - Tavole provinciali (pag. XXVII)		
4. Diffusione dei dati . . . . .	»	XXVIII
5. Qualità dei dati . . . . .	»	XXVIII

### Parte prima - dati comunali

Tavola 1	— Superficie territoriale e densità — Popolazione residente e popolazione presente, per sesso . . . . .	pag. 2
Tavola 2	— Popolazione residente temporaneamente assente per sesso, luogo di presenza e motivo dell'assenza . . . . .	» 4
Tavola 3	— Popolazione residente per sesso e stato civile . . . . .	» 6
Tavola 4	— Popolazione residente per sesso e classe di età	
	A — Totale . . . . .	» 8
	B — Maschi . . . . .	» 12
	C — Femmine . . . . .	» 16
Tavola 5	— Popolazione residente in età da 6 anni in poi per sesso e grado di istruzione . . . . .	» 20
Tavola 6	— Popolazione residente che frequenta corsi regolari di studio e/o corsi di formazione professionale, per sesso e classe di età . . . . .	» 24
Tavola 7	— Popolazione residente attiva e non attiva per sesso	
	A — Totale . . . . .	» 28
	B — Maschi . . . . .	» 30
Tavola 8	— Popolazione residente attiva in condizione professionale, per sesso e ramo di attività economica	
	A — Totale . . . . .	» 32
	B — Maschi . . . . .	» 36
	C — Femmine . . . . .	» 40
Tavola 9	— Popolazione residente attiva in condizione professionale, per sesso, settore di attività economica e posizione nella professione	
	A — Totale . . . . .	» 44
	B — Agricoltura, caccia, foreste e pesca . . . . .	» 46
	C — Industrie . . . . .	» 48
	D — Altre attività . . . . .	» 50
Tavola 10	— Popolazione residente attiva in condizione professionale, per sesso, classe di età e settore di attività economica	
	A — Totale . . . . .	» 52
	B — Maschi . . . . .	» 56
	C — Femmine . . . . .	» 60
Tavola 11	— Popolazione residente non attiva per sesso, classe di età e condizione non professionale . . . . .	» 64
Tavola 12	— Popolazione residente che rientra giornalmente nella propria dimora abituale, secondo il luogo di lavoro o di studio . . . . .	» 68
Tavola 13	— Famiglie residenti per ampiezza della famiglia . . . . .	» 70
Tavola 14	— Famiglie residenti secondo la tipologia della famiglia . . . . .	» 72
Tavola 15	— Abitazioni in complesso (occupate e non occupate); altri tipi di alloggio . . . . .	» 76
Tavola 16	— Abitazioni occupate per titolo di godimento . . . . .	» 80
Tavola 17	— Abitazioni occupate per epoca di costruzione . . . . .	» 84
Tavola 18	— Abitazioni occupate per numero di stanze . . . . .	» 88
Tavola 19	— Abitazioni occupate per servizio installato . . . . .	» 92

Tavola 20 — Abitazioni occupate per figura giuridica del proprietario e titolo di godimento . . . . .	pag.	96
Tavola 21 — Abitazioni non occupate per motivo della non occupazione . . . . .	»	100
Tavola 22 — Abitazioni non occupate per servizio installato . . . . .	»	102
Tavola 23 — Abitazioni non occupate per figura giuridica del proprietario . . . . .	»	104

### Parte seconda - dati provinciali

Tavola 1 — Popolazione residente per singolo anno di età, sesso e stato civile . . . . .	»	108
Tavola 2 — Popolazione presente per singolo anno di età, sesso e stato civile . . . . .	»	110
Tavola 3 — Popolazione residente per sesso, classe di età e luogo di nascita . . . . .	»	112
Tavola 4 — Popolazione residente in età da 6 anni in poi per grado di istruzione, sesso, classe di età, condizione professionale o non professionale . . . . .	»	113
Tavola 5 — Popolazione residente attiva e non attiva per sesso e classe di età, attiva per ramo di attività economica e posizione nella professione; non attiva per condizione non professionale . . . . .	»	114
Tavola 6 — Popolazione residente attiva e non attiva per sesso e stato civile; attiva per ramo di attività economica e posizione nella professione; non attiva per condizione non professionale . . . . .	»	116
Tavola 7 — Popolazione residente attiva in condizione professionale per sesso, posizione nella professione, ramo e classe di attività economica . . . . .	»	118
Tavola 8 — Popolazione residente attiva in condizione professionale per sesso e professione . . . . .	»	120
Tavola 9 — Popolazione residente attiva in condizione professionale per sesso e categoria socio-professionale . . . . .	»	124
Tavola 10 — Popolazione residente occupata per ramo di attività economica, ore lavorate e posizione nella professione . . . . .	»	125
Tavola 11 — Popolazione residente in età da 14 anni in poi non occupata, per sesso e numero di ore lavorate . . . . .	»	125
Tavola 12 — Popolazione residente in età da 19 anni in poi per sesso, luogo di residenza nel 1976, condizione nel 1976 e nel 1981 . . . . .	»	126
Tavola 13 — Stranieri residenti per classe di età e sesso; condizione professionale per settore di attività economica e posizione nella professione; condizione non professionale . . . . .	»	128
Tavola 14 — Famiglie residenti per ampiezza e tipo della famiglia . . . . .	»	129
Tavola 15 — Famiglie residenti con almeno un nucleo familiare, per tipo del nucleo e ampiezza della famiglia . . . . .	»	130
Tavola 16 — Famiglie residenti per tipo di famiglia e di componenti . . . . .	»	130
Tavola 17 — Famiglie residenti per ampiezza, stato civile, classe di età e sesso del capo famiglia di censimento		
A — Totale . . . . .	»	131
B — Maschi . . . . .	»	132
C — Femmine . . . . .	»	133

Tavola 18	— Famiglie residenti per condizione professionale o non professionale dei componenti e condizione del capo famiglia di censimento . . . . .	pag. 134
Tavola 19	— Famiglie residenti per ampiezza e numero di componenti (occupati, in età inferiore a 6 anni, in età di 60 anni e più, in età di 75 anni e più) . . . . .	» 134
Tavola 20	— Famiglie residenti per ampiezza e specie di alloggio in cui dimorano . . . . .	» 135
Tavola 21	— Famiglie residenti per tipo della famiglia e numero di figli conviventi . . . . .	» 136
Tavola 22	— Convivenze e componenti permanenti, attivi e non attivi, per specie della convivenza . . . . .	» 136
Tavola 23	— Convivenze secondo il numero di componenti presenti per sesso e specie della convivenza . . . . .	» 136
Tavola 24	— Abitazioni occupate per numero di occupanti, numero di stanze e titolo di godimento . . . . .	» 138
Tavola 25	— Abitazioni occupate per numero di stanze, numero di famiglie, figura giuridica del proprietario, epoca di costruzione e titolo di godimento, numero di servizi installati . . . . .	» 140
Tavola 26	— Abitazioni occupate per tipo di fabbricato, numero di stanze, epoca di costruzione, servizi installati . . . . .	» 142
Tavola 27	— Abitazioni occupate per servizi installati, numero di occupanti, numero di stanze, titolo di godimento, figura giuridica del proprietario ed epoca di costruzione . . . . .	» 144
Tavola 28	— Abitazioni occupate per numero di stanze e numero dei componenti delle famiglie secondo la condizione occupazionale . . . . .	» 146
Tavola 29	— Abitazioni non occupate per numero di stanze, motivo della non occupazione, tipo di fabbricato, figura giuridica del proprietario ed epoca di costruzione . . . . .	» 148
Tavola 30	— Occupati per settore di attività economica, luogo di lavoro, tempo impiegato e mezzo utilizzato	
	A — Agricoltura, caccia, foreste e pesca . . . . .	» 149
	B — Industrie . . . . .	» 150
	C — Altre attività . . . . .	» 151
	D — Totale . . . . .	» 152
Tavola 31	— Studenti per luogo di studio, tempo impiegato e mezzo utilizzato . . . . .	» 153

### Appendice

- A — Tipologia completa delle famiglie
  - B — Confronto tra le classi di età ai censimenti demografici del 1951, 1961, 1971 e 1981.
  - C — Variazioni territoriali e di nome nelle circoscrizioni amministrative (periodo: 25 ottobre 1971 - 24 ottobre 1981)
  - D — Zone di territorio in contestazione tra Comuni
  - E — Categorie socio-professionali secondo la professione e la posizione nella professione.
  - F — Tavole disponibili
- Tracciati records  
 Fac simile del *Foglio di famiglia*.

tabelle  
sinottiche














## introduzione

### 1. — PREMESSA

Il 12° Censimento generale della popolazione e il Censimento generale delle abitazioni sono stati effettuati con riferimento alla data del 25 ottobre 1981, in attuazione della legge 18 dicembre 1980, n. 864 e del relativo regolamento di esecuzione (D.P.R. 28 settembre 1981, n. 542).

Il piano della rilevazione è stato predisposto sulla base delle proposte formulate da un'apposita Commissione di studio istituita presso l'Istituto Centrale di Statistica della quale hanno fatto parte docenti universitari e rappresentanti di Amministrazioni Pubbliche, nonché di vari Enti interessati all'utilizzazione dei dati censuari.

Il piano di pubblicazione, modificato rispetto al 1971, in particolare, per quanto riguarda la disponibilità dei risultati in funzione delle diverse aggregazioni territoriali, si articola nel modo seguente:

**Volume I — Primi risultati provinciali e comunali sulla popolazione e sulle abitazioni (Dati provvisori) (Maggio 1982)**

**Volume II — Dati sulle caratteristiche strutturali della popolazione e delle abitazioni**  
Tomo 1 — Fascicoli provinciali (95 fascicoli)  
Tomo 2 — Fascicoli regionali (20 fascicoli)  
Tomo 3 — Fascicolo nazionale

**Volume III — Popolazione delle frazioni geografiche e delle località abitate dei Comuni (20 fascicoli regionali e 1 fascicolo nazionale).**

**Volume IV — Atti del censimento.**

Un apposito volume riporta i dati sulla popolazione residente legale dei singoli Comuni, un altro infine sarà dedicato ad una relazione illustrativa ed interpretativa dei risultati censuari.

Il presente fascicolo consta di due parti:

*Parte prima:* 23 tavole con dati riferiti ai singoli Comuni della Provincia;

*Parte seconda:* 31 tavole, con dati riguardanti l'incrocio dei caratteri considerati, elaborate a livello provinciale.

Qui di seguito vengono riportate ed illustrate le definizioni dei caratteri ai quali si riferiscono i dati contenuti nel fascicolo; allo scopo di assicurare una esatta interpretazione dei dati stessi vengono inoltre fornite avvertenze specifiche per alcune tavole, nonché talune indicazioni sugli ulteriori canali di accesso all'informazione censuaria e sulla qualità dei risultati.

Per una più completa conoscenza delle modalità tecniche seguite per l'esecuzione del censimento, vedasi il fascicolo dell'Istituto Centrale di Statistica - 12° Censimento della popolazione e 6° Censimento dell'industria, del commercio, dei servizi e dell'artigianato, 25-26 ottobre 1981, *Disposizioni e istruzioni per gli Organi periferici*, Roma 1981.

La denominazione e le circoscrizioni territoriali dei Comuni, delle Province e delle Regioni fanno riferimento alla situazione esistente alla data del 25 ottobre 1981 (Cfr. Istituto Centrale di Statistica - *Elenco dei Comuni al 25 ottobre 1981*, Roma 1982).

## 2. — DEFINIZIONI

### FAMIGLIA

Ai fini del censimento, per famiglia s'intende un insieme di persone legate da vincoli di matrimonio, parentela, affinità, adozione, affiliazione, tutela o da vincoli affettivi, coabitanti ed aventi dimora abituale nello stesso Comune, che normalmente provvedono al soddisfacimento dei loro bisogni mediante la messa in comune di tutto o parte del reddito di lavoro o patrimoniale da esse percepito.

Una famiglia può essere costituita anche di una sola persona la quale provvede in tutto o in parte con i propri mezzi di sussistenza al soddisfacimento dei bisogni individuali.

Sono considerate facenti parte della famiglia, come membri aggregati di essa, anche le persone addette ai servizi domestici, nonché le altre persone che, a qualsiasi titolo, convivono abitualmente con la famiglia stessa.

Ai fini del censimento, si considera **capo famiglia** colui che è ritenuto tale dalla famiglia. Questa definizione differisce da quella utilizzata nei censimenti del 1961 e 1971 a seguito delle innovazioni legislative in materia di diritto di famiglia.

Per la classificazione delle famiglie è stata adottata, analogamente agli spogli effettuati in occasione dei censimenti del 1961 e 1971, la seguente tipologia:

- Famiglie di Tipo A, *se composte di solo capo famiglia* (con o senza membri aggregati);
- Famiglie di Tipo B, *se composte di capo famiglia e coniuge* (con o senza membri aggregati);

- Famiglie di Tipo C, *se composte di capo famiglia, coniuge e figli* (con o senza membri aggregati). Sono considerate di tipo C anche le famiglie in cui manca il coniuge, cioè composte di capo famiglia e figli (con o senza membri aggregati);
- Famiglie di Tipo D, *se composte di capo famiglia, coniuge, figli, ascendenti e/o altri parenti* (con o senza membri aggregati). Sono considerate di tipo D anche le famiglie composte di: capo famiglia, figli, ascendenti e/o altri parenti; capo famiglia, coniuge, ascendenti e/o altri parenti; capo famiglia, ascendenti e/o altri parenti.

Per una migliore conoscenza delle strutture familiari, si è provveduto ad analizzare più in profondità le famiglie di tipo C e di tipo D, individuando al loro interno gruppi ulteriori di famiglie, pervenendo così ad una tipologia più articolata (cfr. Tavola provinciale n. 14). Il contenuto dei singoli gruppi è reso esplicito in Appendice (punto A).

Questa tipologia è stata concepita in funzione dell'obiettivo di procedere, per quanto possibile, all'individuazione dei nuclei familiari.

Per **nucleo familiare** s'intende la coppia sposata senza figli o con uno o più figli mai sposati, nonché un solo genitore con uno o più figli mai sposati.

Si possono quindi avere i seguenti quattro tipi di nuclei familiari:

- coniugi senza figli o con figli tutti non celibi o nubili;
- coniugi con almeno un figlio mai sposato;
- padre con almeno un figlio mai sposato;
- madre con almeno un figlio mai sposato.

In questo fascicolo risultano enucleate le famiglie con almeno un nucleo familiare (cfr. Tavola provinciale n. 15) in quanto non è stato possibile provvedere ad un accertamento esaustivo dei nuclei familiari sia per l'assenza sul *Foglio di famiglia* di quesiti specifici o di notizie comunque indispensabili, sia perché si è rinunciato ad ulteriori esplorazioni che pure in qualche caso avrebbero consentito l'individuazione di altri nuclei.

Si è del parere, comunque, che i citati criteri di spoglio — peraltro applicati all'universo delle famiglie e non ad un campione come generalmente praticato negli altri Paesi — assicurino risultati pienamente soddisfacenti, tenuto anche conto che — stando alle risultanze di uno spoglio campionario condotto sulla base dei dati censuari del 1971 (cfr. Istituto Centrale di Statistica — *Indagine sui nuclei familiari*, Collana d'informazioni, n. 6 del 1982) — le famiglie mononucleari rappresentano il 97% circa delle famiglie con due o più componenti.

## CONVIVENZA

Ai fini del censimento, per convivenza s'intende un insieme di persone che, senza essere legate da vincoli di matrimonio, parentela, affinità e simili, conducono vita in comune per motivi religiosi, di cura, di assistenza, militari, di pena, e simili.

Sono considerate facenti parte della convivenza anche le persone addette alla convivenza stessa per ragioni d'impiego o di lavoro e che vi convivono abitualmente, purché non costituiscano famiglia a sé stante.

## POPOLAZIONE RESIDENTE

La popolazione residente di ciascun Comune è costituita dalle persone aventi dimora abituale nel Comune e ivi presenti alla data del censimento e dalle persone aventi anch'esse dimora abituale nel Comune, ma che alla data del censimento risultavano assenti per uno dei seguenti motivi:

- emigrazione in altro Comune o all'estero, nel caso si tratti di emigrazione per l'esercizio di occupazioni stagionali o temporanee;
- servizio di leva, di richiamo alle armi, di volontariato;
- istruzione, noviziato religioso;
- ricovero in istituti di cura, di qualsiasi natura, purché la permanenza nel Comune di temporanea presenza non superi i due anni;
- detenzione in attesa di giudizio, condanna inferiore a cinque anni, obbligo di soggiorno per misura di prevenzione, rieducazione, purché la permanenza nel Comune di temporanea presenza non superi i cinque anni;
- affari, turismo, breve cura, e simili;
- servizio statale all'estero;
- missione fuori sede, compresa la frequenza di corsi di qualificazione o aggiornamento professionali, nonché di avanzamento;
- imbarco su navi della marina militare e mercantile.

È il caso di precisare, sulla base della predetta definizione, che a livello provinciale la popolazione residente temporaneamente assente risulta dalla somma dei dati comunali e pertanto comprende anche le persone temporaneamente assenti da un Comune della Provincia che alla data del censimento erano temporaneamente presenti in un altro Comune della Provincia stessa.

La popolazione residente, a norma dell'art. 2 del D.P.R. 542 del 28 settembre 1981, è considerata popolazione legale. Il relativo ammontare, per Comuni, Provincie e Stato è pubblicato sulla Gazzetta Ufficiale n. 95, del 7 aprile 1983, Supplemento ordinario n. 17.

## POPOLAZIONE PRESENTE

La popolazione presente di ciascun Comune è costituita dalle persone presenti nel Comune alla data del censimento ed aventi in esso dimora abituale, nonché dalle persone temporaneamente presenti nel Comune alla data del censimento, ma aventi abituale dimora in altro Comune o all'estero.

## ETÀ

L'età è computata in anni compiuti. Così ad esempio:

- 0 anni: dalla nascita al giorno precedente il 1° compleanno;
- 1 anno: dal giorno del 1° compleanno al giorno precedente il 2° compleanno;
- meno di 5 anni: dalla nascita al giorno precedente il 5° compleanno;
- da 5 a 9 anni: dal giorno del 5° compleanno al giorno precedente il 10° compleanno.



Poiché tale criterio è stato reintrodotta in occasione del censimento demografico del 1971, al fine di rendere più agevoli i confronti temporali, si forniscono in Appendice (punto B) indicazioni utili per la ricostruzione delle classi di età per le quali può essere effettuato il confronto dei dati comunali.

## GRADO DI ISTRUZIONE

Si riferisce al più alto titolo di studio conseguito in qualsiasi scuola (pubblica o privata, italiana o straniera, anche all'estero) e non alla più alta classe o al più alto corso frequentato con successo.

<b>Laureati</b>	coloro che, avendo seguito un corso completo di studi universitari (della durata minima di quattro anni), hanno conseguito un diploma di laurea.
<b>Diplomati</b>	coloro che hanno conseguito un diploma di maturità o di abilitazione di scuola secondaria di secondo grado. Con tale voce sono altresì indicate le persone che hanno conseguito una abilitazione specifica dopo un corso di studi universitari della durata inferiore a quattro anni (diploma di statistica, di vigilanza alle scuole elementari, ISEF, ecc.).
<b>Forniti di licenza media inferiore</b>	coloro che hanno conseguito una licenza di scuola secondaria di primo grado che consenta l'accesso alle scuole secondarie di secondo grado.
<b>Forniti di licenza elementare</b>	coloro che hanno conseguito la licenza elementare o il certificato rilasciato da un corso di scuola popolare di tipo C (assimilabile alla licenza elementare).
<b>Alfabeti privi di titolo di studio</b>	coloro che hanno dichiarato di saper leggere e scrivere pur non avendo conseguito la licenza elementare, nonché gli scolari anche se iscritti alla 1 <sup>a</sup> elementare. Sono comprese in tale gruppo anche le persone che hanno conseguito il certificato di proscioglimento (3 <sup>a</sup> elementare) fino al 1955, anno nel quale tale certificato venne abolito. Poiché nel censimento del 1961 le persone fornite del certificato di proscioglimento vennero comprese tra le persone in possesso di licenza di scuola elementare, ai fini di un corretto confronto fra i dati di questi due censimenti occorre considerare congiuntamente i gruppi dei <i>forniti di licenza elementare</i> e degli <i>alfabeti privi di titolo di studio</i> .
<b>Analfabeti</b>	coloro che hanno dichiarato di non sapere leggere e scrivere.

## CONDIZIONE PROFESSIONALE O NON PROFESSIONALE

La popolazione in condizione professionale è costituita dalle persone che nella settimana precedente la data del censimento risultavano occupate o disoccupate alla ricerca di nuova occupazione.

**Occupati** coloro che possiedono un'occupazione (in proprio o alle dipendenze) da cui traggono un profitto o una retribuzione. Sono considerati tali anche coloro che collaborano, senza avere un regolare rapporto di lavoro, con un familiare che svolge un'attività lavorativa in proprio.

**Disoccupati alla ricerca di nuova occupazione** coloro che hanno perduto una precedente occupazione alle dipendenze e sono alla ricerca attiva di una nuova occupazione, essendo in grado di accettarla se viene loro offerta.

La popolazione in condizione non professionale è costituita:

- a) da tutti i bambini e ragazzi con meno di 14 anni;
- b) dalle persone in cerca di prima occupazione;
- c) dalle casalinghe;
- d) dagli studenti;
- e) dalle persone ritirate dal lavoro;
- f) dagli altri censiti in età da 14 anni in poi che non rientrano nei gruppi di cui alle lettere da b) ad e). Tra questi ultimi sono compresi anche coloro che stanno assolvendo gli obblighi di leva, tali persone al censimento del 1971 venivano attribuite alla popolazione in condizione professionale o a quella in condizione non professionale sulla base della condizione nella quale si trovavano prima dell'inizio del servizio di leva.

Si riportano di seguito le relative definizioni:

**Persone in cerca di prima occupazione** coloro che non hanno mai esercitato un'attività lavorativa o hanno cessato un'attività lavorativa in proprio e sono alla ricerca attiva di un'occupazione alle dipendenze essendo in grado di accettarla se viene loro offerta.

**Casalinghe** coloro che si dedicano prevalentemente alla cura della propria famiglia e della propria casa.

**Studenti** coloro che si dedicano prevalentemente allo studio.

**Persone ritirate dal lavoro** coloro che hanno cessato una attività lavorativa per raggiunti limiti di età o altra causa.

Anche ai fini del confronto con i dati del censimento del 1971, si precisa che **le persone in condizione professionale e quelle in cerca di prima occupazione confluiscono nella cosiddetta popolazione attiva. La popolazione in condizione non professionale depurata dalle persone in cerca di prima occupazione, costituisce invece la popolazione non attiva.**

In ordine sempre ai confronti temporali, è necessario tener presente che nei precedenti censimenti si è utilizzato il concetto di condizione *abituale*, non essendo previsto che la risposta ai quesiti sull'attività professionale dovesse essere fornita facendo riferimento alla data del censimento. Con le innovazioni introdotte è stato recepito il criterio seguito nelle rilevazioni correnti delle forze di lavoro.

## PROFESSIONE

Per professione s'intende l'attività individuale esercitata dalle persone costituenti la popolazione attiva, ad esclusione delle persone in cerca di prima occupazione. La specificazione della professione, cioè la *qualificazione tecnologica* dell'attività individuale è determinata dal genere di lavoro o di servizio esplicito (ad esempio: industriale, commerciante, medico, avvocato, contabile, falegname, ebanista, fabbro ferraio, elettricista... ecc.).

Il lavoro connesso con l'esercizio di una professione è caratterizzato da uno sforzo fisico o intellettuale da parte della persona, nonché dall'oggetto sul quale tale sforzo viene esercitato. In relazione alla prevalenza ed alla natura di questi vari elementi si è soliti fare distinzione tra lavoro prevalentemente intellettuale e lavoro prevalentemente manuale. Le attività di carattere prevalentemente intellettuale sono comunemente designate come *professioni o arti liberali*; quelle di carattere prevalentemente manuale come *arti o mestieri*. Tuttavia, per semplicità di linguaggio, si designano usualmente con il termine *professioni* sia le professioni e arti liberali, sia le arti e i mestieri.

Per le persone addette al culto e i militari di carriera esercitanti una professione non inerente all'esercizio del culto o all'attività tipicamente militare è stata considerata l'attività di tipo civile da esse svolta (ad esempio: per un sacerdote secolare esercitante la professione di insegnante presso una scuola pubblica o privata si è considerata la professione di *insegnante*; per una suora infermiera si è considerata la professione di *infermiera*; per un capitano medico si è considerata la professione di *medico*, e così via).

*Per le persone disoccupate è stata considerata la professione esercitata prima della disoccupazione.*

Per notizie più analitiche si rinvia al volume dell'Istituto Centrale di Statistica — *Classificazione delle professioni*, Metodi e Norme, Serie C, n. 9, Maggio 1981.

Per la professione e i due caratteri seguenti (posizione nella professione ed attività economica) è necessario tener presente che le persone con più di una attività lavorativa hanno fornito le notizie facendo riferimento alla principale attività svolta, cioè a quella che per continuità di lavoro, per importanza economica o altre considerazioni era ritenuta da esse la prevalente.

## POSIZIONE NELLA PROFESSIONE

Per posizione nella professione s'intende la condizione della persona espletante un'attività economica in rapporto all'unità locale in cui viene svolta l'attività stessa.

Nel presente volume le posizioni nella professione risultano raggruppate nel modo seguente:

### **Imprenditori, liberi professionisti:**

*imprenditori* — coloro che gestiscono in proprio un'impresa (azienda agricola, industriale, commerciale, ecc.), nella quale non impiegano l'opera manuale propria o di familiari, ma quella di dipendenti;

*liberi professionisti* — coloro che esercitano in proprio una professione o arte liberale (notaio, medico, ingegnere, avvocato, ecc.).

**Lavoratori in proprio:** coloro che gestiscono un'azienda agricola, una piccola azienda industriale, una bottega artigiana, un negozio o un esercizio pubblico partecipandovi col proprio lavoro manuale. In tale posizione sono compresi anche i coltivatori diretti, i mezzadri e simili, i soci di cooperative aventi figura di lavoratori in proprio e chi lavora nel proprio domicilio direttamente per conto di consumatori e non su commissione di imprese.

**Coadiuvanti:** coloro che collaborano con un familiare che svolge un'attività lavorativa in proprio, senza avere un rapporto di lavoro regolato da contratto.

### **Dirigenti e impiegati:**

*dirigenti* — coloro che ricoprono un ruolo caratterizzato da un elevato grado di professionalità, autonomia e potere decisionale. Per la Pubblica Amministrazione si considerano in tale posizione le qualifiche previste dal D.P.R. 30 giugno 1972, n. 748, nonché le qualifiche equivalenti presso tutte le altre Amministrazioni, siano esse a carattere centrale o locale. Per gli appartenenti alle FF.AA. e corpi simili sono considerati come dirigenti gli ufficiali con grado superiore a quello di tenente colonnello o posizioni assimilate;

*appartenenti alla carriera direttiva* — coloro che con diverso grado di responsabilità, discrezionalità di poteri e autonomia, esercitano una funzione direttiva (tecnica o amministrativa). Per gli appartenenti alle FF.AA. e corpi simili sono considerati come direttivi gli ufficiali con grado inferiore a quello di colonnello o posizioni assimilate;

*impiegati* — coloro che esercitano una funzione di concetto o esecutiva tecnica o amministrativa;

*appartenenti alle categorie speciali (intermedi)* — coloro che esercitano una funzione intermedia tra quella degli impiegati e quella degli operai specializzati vale a dire chi guida e controlla, con apporto di adeguata competenza tecnico-pratica, gruppi di altri lavoratori.

### **Lavoratori dipendenti:**

*capi operai* — coloro che svolgono una attività per la cui esecuzione si richiedono conoscenze di tipo specialistico ed hanno eventualmente responsabilità di guida di personale;

*operai specializzati o qualificati* — coloro che svolgono una attività per la cui esecuzione si richiedono adeguate cognizioni tecnico-pratiche conseguite o in istituti professionali o mediante istruzione equivalente o acquisite con il necessario tirocinio e pratica, nonché chi esegue con perizia il lavoro manuale affidatogli essendo in possesso di specifiche capacità tecnico-pratiche;

*operai comuni* — coloro che eseguono lavori di carattere manuale e non sono compresi nelle categorie precedenti (manovale, bracciante agricolo, ecc.);

*altri lavoratori dipendenti* — coloro che esercitano mansioni di usciere, bidello, guardiano e simili;

*apprendisti* — coloro che esercitano un'attività lavorativa per l'apprendimento di una professione ed il successivo conseguimento di una qualifica;

*lavoranti a domicilio* — coloro che lavorano nel proprio domicilio esclusivamente o prevalentemente su commissione di imprese (industriali, commerciali, artigiane) e non direttamente per conto di consumatori;

*graduati o militari di carriera delle FF. AA. o figure similari dei corpi di polizia e sicurezza interna* — gli appartenenti alle FF. AA. e corpi similari con grado fino a caporal maggiore o assimilati, nonché i vigili urbani e del fuoco.

## RAMO DI ATTIVITÀ ECONOMICA

Per ramo di attività economica s'intende il campo di attività in cui viene esercitata la professione, arte o mestiere. Esso è determinato, di norma, in base all'attività (unica o prevalente) delle singole *unità locali* in cui il censito svolge la propria professione, arte o mestiere (ad esempio: azienda agricola, stabilimento industriale, bottega artigiana, negozio, esercizio pubblico, sede o filiale bancaria e assicurativa, ospedale, gabinetto medico, studio professionale, ministero, amministrazione comunale). I rami in cui si articola la classificazione delle attività economiche sono i seguenti:

- 0. — Agricoltura, caccia, foreste e pesca
- 1. — Energia, gas e acqua
  - 1.A — Estrazione di combustibili solidi, liquidi e gassosi; industria petrolifera
  - 1.B — Energia elettrica, gas e acqua
- 2. — Industrie estrattive, industrie manifatturiere per la trasformazione di minerali non energetici e prodotti derivati; industrie chimiche
- 3. — Industrie manifatturiere per la lavorazione e la trasformazione dei metalli; meccanica di precisione
- 4. — Industrie manifatturiere alimentari, tessili, delle pelli e cuoio, dell'abbigliamento, del legno, mobili e altre industrie manifatturiere
- 5. — Industria delle costruzioni e delle installazioni di impianti per l'edilizia
- 6. — Commercio, pubblici esercizi e alberghi; riparazioni di beni di consumo e di veicoli
  - 6.A — Commercio, pubblici esercizi e alberghi
  - 6.B — Riparazioni di beni di consumo e di veicoli
- 7. — Trasporti e comunicazioni
- 8. — Credito e assicurazione, servizi prestati alle imprese; noleggio
  - 8.A — Credito e assicurazione
  - 8.B — Servizi prestati alle imprese; noleggio
- 9. — Pubblica amministrazione; servizi pubblici e privati
  - 9.A — Pubblica amministrazione
  - 9.B — Servizi pubblici e privati

Si fa presente che non risulta possibile procedere ad un completo confronto dei dati per ramo di attività economica con i corrispondenti dati del 1971, in quanto la relativa classificazione ha subito una profonda revisione (cfr. Istituto Centrale di Statistica — *Classificazione delle attività economiche, Metodi e Norme, Serie C, n. 8, Maggio 1981*), essendo stato necessario renderla ragguagliabile alla NACE (Nomenclatura generale delle attività economiche nelle Comunità Europee) concordata in sede comunitaria.

### ABITAZIONE, STANZA, ALTRO TIPO DI ALLOGGIO

Ai fini del censimento, per abitazione s'intende un insieme di vani, o anche un vano solo, destinato funzionalmente ad uso di alloggio, che dispone di un ingresso indipendente su strada, pianerottolo, cortile, terrazza, ballatoio, e simili e che alla data del censimento è occupata o è destinata ad essere occupata da una famiglia o da più famiglie coabitanti.

*Un'abitazione si considera occupata se in essa abitano una o più persone aventi la dimora abituale nel Comune di censimento, anche se temporaneamente assenti alla data del censimento stesso; non occupata se in essa non abita alcuna persona o se è abitata solo da persone temporaneamente presenti nel Comune di censimento (è il caso ad esempio di studenti che frequentano un corso di studi nel Comune di censimento).*

È da considerare non occupata l'abitazione:

- disponibile per la vendita o l'affitto;
- utilizzabile per vacanza in quanto chi ne dispone la occupa soltanto in uno o più periodi dell'anno (abitazioni ubicate generalmente in località turistiche);
- utilizzabile per lavoro, cioè se trattasi di abitazione secondaria che viene occupata saltuariamente da chi ne dispone per motivi di lavoro (ad esempio: casa di campagna destinata ai lavori agricoli nell'epoca del raccolto, abitazione secondaria situata generalmente in un Comune diverso da quello di dimora abituale utilizzata per lo svolgimento della propria attività lavorativa);
- non occupata per altro motivo in quanto già venduta o affittata, ma non ancora occupata; non più occupata da chi ne dispone, per trasferimento a seguito di emigrazione definitiva verificatasi in particolare nelle zone montane di spopolamento.

Il titolo di godimento dell'abitazione fa riferimento al titolo in base al quale la famiglia dispone dell'abitazione stessa. I titoli di godimento considerati sono:

- *proprietà*, alla quale è stato assimilato l'usufrutto; sotto tale voce sono comprese anche le abitazioni a riscatto;
- *affitto*, che comprende anche il subaffitto;
- *altro titolo*, per i casi di uso gratuito dell'abitazione, di godimento per prestazione di servizi, ecc.

L'epoca di costruzione o di ricostruzione fa riferimento all'anno di ultimazione della costruzione o ricostruzione. Nel caso in cui l'abitazione sia stata costruita in anno posteriore a quello del relativo fabbricato, a seguito di ricostruzione parziale, ampliamento o sopraelevazione, è stato considerato l'anno di termine della ricostruzione, dell'ampliamento o della sopraelevazione.

Per quanto concerne la superficie dell'abitazione è da tener presente che essa fa riferimento alla superficie dei pavimenti delle stanze e dei vani accessori con esclusione della superficie di balconi, terrazze, verande, cantine, garages, portici, loggiati, solai, cortili, ecc.

Per stanza s'intende un locale, facente parte di un'abitazione, che riceve aria e luce dall'esterno ed ha dimensioni tali da consentire la collocazione di un letto lasciando lo spazio utile per il movimento di una persona. La cucina, se risponde a tale definizione, è considerata stanza.

Per altro tipo di alloggio s'intende il locale che, pur non essendo funzionalmente destinato ad abitazione di una famiglia (cantina, soffitta, magazzino, negozio, ufficio, ecc.) ovvero non avendo le caratteristiche proprie dell'abitazione (roulotte, natante, grotta, carrozzone, ecc.), risulta alla data del censimento occupato di fatto da una o più famiglie residenti.

## FABBRICATO

Per fabbricato s'intende qualsiasi costruzione, comprendente almeno un'abitazione, isolata da vie o spazi vuoti oppure separata da altre costruzioni mediante muri maestri che si elevano, senza soluzione di continuità, dalle fondamenta al tetto, che disponga di uno o più accessi all'esterno e che possa avere una o più scale autonome.

### 3. — AVVERTENZE ALLE TAVOLE

#### TAVOLE COMUNALI

Tavola 1:

— l'elenco dei Comuni che hanno subito variazioni territoriali e di nome tra il 1971 ed il 1981 è riportato in Appendice (punto C);

— i dati sulla superficie territoriale dei Comuni sono stati forniti dagli Uffici Tecnici Erariali; si fa presente che eventuali variazioni di superficie di minima entità non segnalate in Appendice sono conseguenti a verifiche periodiche effettuate dagli stessi Uffici Tecnici Erariali.

Per quanto concerne le superfici delle zone di territorio in contestazione tra due o più Comuni (Appendice punto D) rilevate in sede di predisposizione delle basi territoriali del censimento, è da tener presente che esse costituiscono un *di cui* delle superfici totali dei Comuni.

Ai fini dell'imputazione delle superfici contestate alla superficie totale dell'uno o dell'altro Comune interessato, si è avuto riguardo alle circoscrizioni comunali, quali risultano delimitate sulle carte topografiche al 25.000 edite dall'Istituto Geografico Militare, nel presupposto che tali circoscrizioni facciano riferimento alle medesime risultanze catastali da cui sono desunte le superfici dei Comuni.

In mancanza di altro valido criterio, l'attribuzione delle superfici contestate è stata necessariamente omessa nei pochi casi in cui i confini comunali sono rimasti indefiniti anche sulla cartografia I.G.M.;

— la densità della popolazione residente (numero medio di abitanti per Km<sup>2</sup>) è data dal rapporto fra il totale della popolazione residente di ciascun Comune e la superficie territoriale del Comune stesso espressa in Km<sup>2</sup>.

**Tavola 2:**

tra le persone temporaneamente assenti per motivi di lavoro risultano anche quelle che hanno seguito familiari recatisi in altri Comuni o all'estero per motivi di lavoro.

**Tavola 6:**

per corso di formazione professionale s'intende un corso che abbia tutti i seguenti requisiti:

- durata non inferiore a tre mesi;
- rilascio di un attestato;
- utilizzazione per migliorare o adeguare la capacità professionale.

**Tavole 9 e 10:**

i rami in cui si articola la classificazione delle attività economiche risultano così raggruppati:

- agricoltura, caccia, foreste e pesca: ramo 0;
- industrie: rami 1, 2, 3, 4 e 5;
- altre attività: rami 6, 7, 8 e 9.

**Tavola 12:**

le persone che lavorano e frequentano un corso di studi regolare e/o di formazione professionale sono comprese fra gli *occupati*; le persone che frequentano un corso regolare di studi ed un corso di formazione professionale sono comprese fra gli *scolari e studenti*; in quest'ultimo gruppo sono pure compresi i bambini che frequentano la scuola materna.

**Tavola 14:**

per l'individuazione delle famiglie composte da coniugi, coniugi e figli, genitori e figli, si è fatto riferimento alla figura del capo famiglia e quindi, nel caso di questa tavola, la famiglia composta ad esempio dal capo famiglia e da uno dei suoi genitori risulta sotto la voce *altro tipo di famiglia*.

**Tavola 15:**

per il calcolo del numero medio di occupanti per stanza non si è tenuto conto delle stanze adibite esclusivamente ad altro uso.

**Tavola 19:**

per quanto concerne l'acqua potabile di acquedotto e il gabinetto, l'espressione *fuori dell'abitazione* sta ad intendere che il servizio si trova o nel corpo del fabbricato che comprende l'abitazione (ballatoio, pianerottolo, ecc.) o nel cortile, giardino o orto annessi al fabbricato stesso, a disposizione dei soli occupanti dell'abitazione o del fabbricato e non del pubblico in genere.

Si fa inoltre presente che per *bagno* s'intende un impianto di vasca e/o doccia.

**Tavola 22:**

è da tener presente che le abitazioni che dispongono di servizi installati sommate a quelle che non ne dispongono danno il totale abitazioni solo nel caso in cui sia sempre stata fornita risposta ai relativi quesiti.



## TAVOLE PROVINCIALI

## Tavole 4, 12, 13, 18, 30:

cfr. nota alle tavole comunali 9 e 10 (nella tavola 13 è enucleato altresì il ramo "commercio, pubblici servizi, alberghi, riparazioni di beni di consumo e di veicoli").

## Tavola 9:

per notizie sui contenuti delle singole categorie vedi Appendice (punto E); la popolazione attiva in condizione professionale considerata in tale tavola comprende anche i militari in servizio di leva.

## Tavole 10 e 13:

le posizioni nella professione risultano raggruppate nel modo seguente:

- *indipendenti*: imprenditori, liberi professionisti, lavoratori in proprio, coadiuvanti;
- *dipendenti*: tutte le altre.

## Tavola 18:

i componenti in condizione non professionale sono stati classificati secondo il settore di attività economica dei componenti in condizione professionale.

## Tavola 20:

le famiglie che occupano un'abitazione o un altro tipo di alloggio sono quelle che occupano l'alloggio a titolo principale.

## Tavola 22:

nella voce *altre convivenze* sono comprese le convivenze militari e di altri corpi accasermati.

## Tavola 28:

sono considerate solo le famiglie che occupano le abitazioni a titolo principale.

## Tavole 30 e 31:

i dati fanno riferimento alle persone che nel mercoledì precedente la data di compilazione del modello si sono recate al lavoro o a scuola rientrando nella stessa giornata alla propria dimora abituale.

Ai fini di una corretta interpretazione dei dati occorre tener presente che:

- i lavoratori-studenti hanno fatto riferimento al luogo di lavoro;
- coloro che esercitano la professione su mezzi di trasporto (autisti, ferrovieri, tramvieri, piloti, marittimi, ecc.) hanno indicato il luogo da cui prendono servizio (posteggio, stazione, deposito, aeroporto, porto, ecc.);
- il mezzo di trasporto è quello utilizzato per compiere il tratto più lungo (in termini di distanza e non di tempo) del tragitto casa/luogo di lavoro o studio.

Con riferimento alla Tav. 31, si precisa che tra gli studenti sono compresi i bambini che frequentano la scuola materna e le persone che frequentano corsi di formazione professionale.

#### 4. — Diffusione dei dati

Allo scopo di favorire un'ampia utilizzazione dei dati raccolti con il censimento, si precisa quanto segue:

a) ad integrazione delle tavole riportate nel presente fascicolo, sono state elaborate le tavole non destinate alla pubblicazione, ma comunque disponibili per gli utilizzatori, riportate in Appendice (punto F);

b) sia le tavole pubblicate che quelle di cui alla lettera a) possono essere fornite su nastro magnetico;

c) le 23 tavole, contenenti i dati comunali, possono essere fornite per sezione di censimento; le 31 tavole, contenenti i dati provinciali, possono essere fornite per Comune, rispettivamente su tabulato o nastro magnetico;

d) le richieste comportano il rimborso delle spese vive sostenute per l'approntamento del supporto e devono essere inoltrate a:

**Istituto Centrale di Statistica, Servizio Censimenti — Rep. CENS/A, Via Cesare Balbo, 16  
— 00100 Roma.**

#### 5. — Qualità dei dati

Il problema del controllo della qualità dei dati, che costituisce una delle fasi più delicate di ogni indagine statistica, si presenta ancor più accentuato in occasione delle operazioni censuarie, dalla raccolta dei dati alla pubblicazione dei risultati.

Per assicurare, nei limiti del possibile, il più alto livello di attendibilità e coerenza dei risultati, l'Istituto ha previsto particolari procedure di controllo già nel corso delle operazioni di raccolta dei dati. In tale fase gli Uffici Comunali di Censimento, assistiti dagli Uffici Provinciali di Censimento, dagli Ispettori Provinciali e da Funzionari dell'ISTAT dislocati in tutte le Province, hanno provveduto alla revisione quantitativa dei *Fogli di famiglia* accertando che tutte le unità oggetto di rilevazione (abitazioni, famiglie e convivenze) fossero state censite. Al termine delle operazioni di raccolta dei dati gli Uffici Comunali di Censimento hanno provveduto alla revisione qualitativa dei questionari di rilevazione provvedendo a codificare le notizie che per loro natura non risultavano precodificate.

Nella fase di registrazione dei dati su supporto informatico (i tracciati records sono riportati in Appendice) l'Istituto ha posto in atto le misure necessarie ad assicurare la validità dell'operazione, inserendo nelle convenzioni stipulate con quelle Regioni, Amministrazioni provinciali e comunali che, a norma dell'art. 40, del D.P.R. 28 settembre 1981, n. 542, hanno provveduto ad eseguire in proprio tale lavorazione, oltre alla verifica anche il rispetto di particolari vincoli idonei ad assicurare in corrispondenza dei vari quesiti, la compatibilità dei codici registrati.

Analoghe procedure sono state seguite per il materiale fatto registrare direttamente a cura dell'ISTAT.

In entrambi i casi, è stata attivata una procedura di controllo effettuando una nuova verifica su un campione del materiale registrato. Tale operazione ha consentito di accertare che il livello di errore attribuibile all'approntamento dell'input è risultato generalmente inferiore al 5 per mille.

Il controllo finale sulla validità dei risultati è stato attuato attraverso una complessa procedura elettronica per la messa a punto quantitativa e qualitativa del materiale.

Trattasi di una procedura articolata in varie fasi di lavoro, succintamente illustrate nei punti che seguono.

1) *Verifica della sequenzialità dei dati indicativi dei Fogli di famiglia e di convivenza* (codici di Provincia, Comune, sezione e numero d'ordine del Foglio).

In tale sede sono state tra l'altro individuate eventuali situazioni irregolari con specifico riferimento alla completezza delle risposte fornite ai singoli quesiti del *Foglio di famiglia*. Questa analisi ha evidenziato, in alcuni casi, la necessità di dover ricorrere sistematicamente ai singoli questionari di rilevazione per una ulteriore revisione, codifica e nuova registrazione degli stessi.

2) *Messa a punto qualitativa dei Fogli di censimento*.

I records registrati sono stati sottoposti al vaglio di un complesso programma di controllo che prevede l'imposizione automatica, sotto determinate condizioni, dei codici eventualmente mancanti o non validi e l'aggiustamento dei codici registrati in caso di accertata incongruenza. Tale controllo esteso agli incroci tra le modalità previste dal piano di pubblicazione, è stato dapprima effettuato all'interno del singolo tipo record e poi esteso tra tipi records.

In altri termini si è assicurata:

- la completezza delle risposte per singolo quesito all'interno dello stesso tipo record;
- la congruità delle risposte fornite relativamente ad ogni tipo record scegliendo all'interno di esso un carattere come fondamentale;
- la congruità delle risposte fornite tra i records relativi alla stessa famiglia o convivenza, in corrispondenza di alcuni quesiti ritenuti come fondamentali.

I controlli di congruità e i conseguenti aggiustamenti sono stati effettuati sulla base di standards conosciuti.

In particolare i quesiti scelti come riferimento (*specie dell'alloggio* per il record dell'abitazione; *anno di nascita* e, per le caratteristiche occupazionali, *la professione*, per i records relativi alle persone) sono stati ritenuti validi solo se confermati dalla presenza di determinate informazioni in altri quesiti ad essi strettamente connessi. In caso contrario si è proceduto alla loro rettifica sulla base di indicazioni desunte dagli altri quesiti. Da segnalare, infine, che gli interventi sui singoli quesiti avvengono nell'ambito della logica che li lega, come specificato in seguito.

Per fornire ulteriori elementi conoscitivi, nei prospetti che seguono sono riportati, a livello provinciale, i valori percentuali degli aggiustamenti effettuati sui quesiti del foglio di famiglia distintamente per:

*Interventi di tipo 1*

- annullamento delle risposte fornite a particolari quesiti per i quali, sotto determinate condizioni, non era prevista risposta; interventi relativi a casi di mancata risposta; codici non validi.

*Interventi di tipo 2*

- interventi relativi ad incongruità logiche riscontrate all'interno del quesito o dei quesiti.

*Interventi di tipo 3*

- interventi relativi ad incongruità logiche tra tipi records.

Le percentuali degli aggiustamenti sono calcolate sul totale delle frequenze relative alle risposte fornite in relazione al quesito considerato.

## PROVINCIA DI REGGIO DI CALABRIA

## Incidenza percentuale degli aggiustamenti effettuati per tipo di intervento e quesito

## A - ABITAZIONI

QUESITI	TIPO 1	TIPO 2	QUESITI	TIPO 1	TIPO 2
Specie dell'alloggio	—	1,46	Superficie	2,95	3,17
Caratteristiche del fabbricato	7,13	1,41	Acqua potabile	1,07	0,17
Proprietario	2,38	0,39	Gabinetto	1,02	2,92
Titolo di godimento	4,41	0,19	— scarico	3,28	2,08
Epoca di costruzione	2,84	0,25	Bagno	1,78	—
Stanze:			Elettricità	0,53	—
— adibite ad abitazione	0,87	0,02	Riscaldamento	3,41	7,67
— cucina	—	0,81			
— adibite ad altro uso	—	0,95	TOTALE	3,03	1,52

## B - POPOLAZIONE RESIDENTE E TEMPORANEAMENTE PRESENTE

QUESITI	TIPO 1	TIPO 2	QUESITI	TIPO 1	TIPO 2
Relazione di parentela e posizione nella convivenza	0,41	0,27	Frequenza corso professionale	15,61	0,06
Sesso	0,37	0,13	Condizione 1981	5,47	1,73
Stato civile	0,75	0,35	Ore lavorate nella settimana	0,17	—
Luogo di nascita	7,15	3,44	Professione	6,15	3,19
Data di nascita	0,30	0,02	Posizione nella professione	18,59	11,13
Cittadinanza	0,14	—	Attività economica	16,90	6,82
Presenza e motivo dell'assenza	1,29	1,54	Condizione 1976	13,41	8,69
Residenza 1976	3,91	0,16	Pendolarità - luogo di lavoro o di studio	—	21,23
Istruzione	8,16	1,52	Pendolarità - altri quesiti	16,61	—
Corso regolare di studi	12,98	1,98	TOTALE	5,54	1,88
Frequenza scuola materna	1,70	0,29			

## C - VERIFICHE DI CONGRUITÀ TRA RECORDS

## TIPO 3

Specie di alloggio	1,73
Relazione di parentela	0,27
Annullamenti di records doppi e/o anomali	0,24
Mancati accoppiamenti tra famiglia principale e famiglia/e coabitanti (*)	10,29

(\*) Percentuale calcolata sul totale delle famiglie coabitanti e le relative famiglie principali.

Il materiale relativo alla Provincia di Reggio di Calabria, ha presentato carenze di rilievo dovute principalmente alla mancata codifica dell'«attività economica» e del «luogo di studio o di lavoro». Questo fatto ha comportato, per la successiva ricodifica, il frequente ricorso al materiale di base di 46 Comuni per un totale di circa 76.000 fogli di famiglia.

A scopo esemplificativo, distintamente per tipo di intervento, si riportano di seguito alcuni casi verificatisi con maggior frequenza.

Per gli interventi di tipo 1 ai quesiti relativi alla *condizione professionale o non professionale nella settimana precedente la data del censimento* e alla *condizione professionale o non professionale nell'ottobre del '76* doveva essere fornita risposta solo se la persona aveva compiuto, alla data del censimento, rispettivamente i 14 ed i 19 anni.

Per gli interventi di tipo 2:

— il quesito *stanze* è stato messo in relazione con la superficie dell'abitazione verificando la congruità del dato della superficie media per stanza;


— nell'ambito del quesito relativo alla *condizione professionale o non professionale nella settimana precedente la data del censimento* sono stati messi in relazione la *professione, arte o mestiere esercitato*, la *posizione nella professione* e la *categoria di attività economica*. I codici delle tre caratteristiche occupazionali sono stati collegati tra loro mediante una tabella a tripla entrata verificandone la reciproca compatibilità e sostituendo successivamente gli eventuali codici non validi. Il codice non valido è stato individuato in funzione di quelli ritenuti validi. Per alcune particolari professioni è stata inoltre controllata la compatibilità tra la professione, l'età ed il titolo di studio.

Per i quesiti relativi al *luogo di studio o di lavoro, tempo impiegato e mezzo utilizzato per gli spostamenti*, in considerazione della difficoltà di effettuare, in alcuni casi, una netta distinzione tra i due tipi di interventi, sono stati convenzionalmente attribuiti al tipo 1 quelli derivanti dai controlli di congruità delle varie risposte fornite all'interno del quesito ivi comprese le verifiche derivanti dalle risposte sul *tempo impiegato e mezzo utilizzato* per gli spostamenti extracomunali.

Sono stati attribuiti al tipo 2 quelli relativi al confronto tra *luogo di studio o di lavoro* ed alcune caratteristiche rilevate per lo stesso individuo. In particolare per tutti coloro per i quali era prevista una risposta al *luogo di studio o di lavoro* si è verificata l'esistenza e la compatibilità del codice indicato. Così ad esempio per coloro che si sono dichiarati *lavoranti a domicilio per conto d'impresa* è stato controllato che il codice fosse quello corrispondente a *lavora nella propria abitazione*.

Tra gli interventi di tipo 3 si segnala quello relativo al mancato accoppiamento tra il codice della famiglia principale ed il codice della famiglia o delle famiglie coabitanti. Tale inconveniente è da attribuirsi alla diversità dei codici che ne avrebbero dovuto consentire l'esatto accoppiamento.

Da segnalare infine che, nel periodo immediatamente successivo alla raccolta dei dati, l'ISTAT ha attivato tre distinte indagini campionarie: la prima con lo scopo di verificare il grado di copertura del censimento; la seconda con l'obiettivo di raccogliere, con riferimento ad alcuni fondamentali caratteri della popolazione residente, informazioni sulla qualità dei risultati; la terza tendente ad accertare la corrispondenza tra i risultati del censimento e la posizione anagrafica delle famiglie. I risultati delle predette indagini formeranno oggetto di pubblicazione.



parte prima  
dati comunali

**TAV. 1 - Superficie territoriale e densità - Popolazione residente e popolazione presente, per sesso**

Codice dei Comuni	COMUNI	Superficie territoriale km <sup>2</sup>	Densità ab./km <sup>2</sup>	POPOLAZIONE RESIDENTE			POPOLAZIONE PRESENTE			
				Maschi	Femmine	TOTALE	Maschi	Femmine	TOTALE	
									N.	di cui temporaneamente presente
001	AFRICO	51,02	69	1.781	1.762	3.543	1.609	1.747	3.356	81
002	AGNANA CALABRA	8,35	100	398	435	833	386	430	816	10
003	ANOIA	10,09	303	1.503	1.556	3.059	1.274	1.442	2.716	15
004	ANTONIMINA	22,46	67	729	768	1.497	713	756	1.469	2
005	ARDORE	32,69	157	2.469	2.661	5.130	2.378	2.630	5.008	26
006	BAGALADI	30,81	49	740	783	1.523	730	785	1.515	15
007	BAGNARA CALABRA	24,68	454	5.529	5.665	11.194	5.084	5.555	10.639	57
008	BENESTARE	18,57	129	1.165	1.223	2.388	1.109	1.201	2.310	—
009	BIANCO	31,67	112	1.706	1.837	3.543	1.635	1.786	3.421	26
010	BIVONGI	25,30	79	952	1.049	2.001	851	975	1.826	17
011	BOVA	46,74	25	584	591	1.175	473	501	974	41
012	BOVALINO	17,95	389	3.453	3.536	6.989	3.326	3.477	6.803	68
013	BOVA MARINA	29,52	128	1.842	1.944	3.786	1.957	2.116	4.073	414
014	BRANCALEONE	35,91	109	1.894	2.037	3.931	1.771	2.013	3.784	37
015	BRUZZANO ZEFFIRIO	20,88	93	925	1.025	1.950	825	986	1.811	10
016	CALANNA	10,49	169	849	921	1.770	778	875	1.653	27
017	CAMINI	17,15	56	483	476	959	430	463	893	10
018	CAMPO CALABRO	7,46	464	1.765	1.694	3.459	1.681	1.667	3.348	23
019	CANDIDONI	26,62	21	310	253	563	245	236	481	4
020	CANOLO	28,22	45	619	659	1.278	566	625	1.191	11
021	CARAFFA DEL BIANCO	12,29	76	445	495	940	409	473	882	3
022	CARDETO	36,30	89	1.604	1.616	3.220	1.446	1.525	2.971	9
023	CARERI	38,21	65	1.194	1.276	2.470	1.103	1.236	2.339	20
024	CASIGNANA	24,48	39	458	504	962	442	503	945	4
025	CAULONIA	100,73	82	4.093	4.188	8.281	3.843	4.127	7.970	63
026	CIMINA'	48,77	20	456	519	975	399	471	870	7
027	CINQUEFRONDI	29,83	206	3.107	3.034	6.141	2.907	2.994	5.901	154
028	CITTANOVA	61,82	177	5.228	5.698	10.926	4.779	5.458	10.237	90
029	CONDOFURI	58,53	91	2.716	2.600	5.316	2.494	2.590	5.084	41
030	COSOLÈTO	33,83	41	657	725	1.382	599	692	1.291	6
031	DELIANUOVA	21,04	175	1.798	1.888	3.686	1.665	1.814	3.479	15
032	FEROLETO DELLA CHIESA	7,62	256	1.012	942	1.954	870	927	1.797	10
033	FERRUZZANO	19,09	50	441	513	954	417	493	910	18
034	FIUMARA	6,92	220	759	765	1.524	741	766	1.507	8
035	GALATRO	50,51	61	1.507	1.552	3.059	1.350	1.513	2.863	17
036	GERACE	28,57	107	1.548	1.521	3.069	1.505	1.515	3.020	58
037	GIFFONE	14,47	183	1.348	1.298	2.646	1.244	1.289	2.533	14
038	GIOIA TAURO	38,99	449	8.802	8.686	17.488	8.426	8.565	16.991	235
039	GIOIOSA IONICA	35,99	188	3.316	3.465	6.781	3.074	3.384	6.458	58
040	GROTTERIA	37,90	132	2.478	2.542	5.020	2.119	2.425	4.544	47
041	LAGANADI	8,26	92	376	386	762	345	376	721	1
042	LAUREANA DI BORRELLO	35,42	195	3.476	3.445	6.921	3.268	3.391	6.659	10
043	LOCRI	25,62	497	6.215	6.516	12.731	6.104	6.472	12.576	698
044	MAMMOLA	80,56	57	2.187	2.374	4.561	1.939	2.256	4.195	16
045	MARINA DI GIOIOSA IONICA	15,93	380	3.034	3.023	6.057	2.819	2.989	5.808	68
046	MAROPATI	10,30	197	984	1.044	2.028	848	961	1.809	17
047	MARTONE	8,26	103	399	454	853	372	448	820	16
048	MELICUCCA'	17,15	84	681	755	1.436	632	715	1.347	5
049	MELICUCCO	6,37	684	2.245	2.113	4.358	2.003	2.039	4.042	5
050	MELITO DI PORTO SALVO	35,33	261	4.550	4.687	9.237	4.616	4.919	9.535	569



## segue TAV. 1 — Superficie territoriale e densità - Popolazione residente e popolazione presente, per sesso

Codice dei Comuni	COMUNI	Superficie territoriale km <sup>2</sup>	Densità ab/km <sup>2</sup>	POPOLAZIONE RESIDENTE			POPOLAZIONE PRESENTE			
				Maschi	Femmine	TOTALE	Maschi	Femmine	TOTALE	
									N.	di cui temporaneamente presente
051	MOLOCHIO	37,32	86	1.583	1.618	3.201	1.475	1.563	3.038	16
052	MONASTERACE	15,65	198	1.558	1.540	3.098	1.469	1.534	3.003	42
053	MONTEBELLO IONICO	55,67	136	3.772	3.795	7.567	3.574	3.779	7.353	57
054	MOTTA SAN GIOVANNI	46,73	145	3.334	3.452	6.786	3.147	3.419	6.566	73
055	OPPIDO MAMERTINA	58,55	110	3.111	3.354	6.465	3.038	3.364	6.402	95
056	PALIZZI	52,26	58	1.485	1.562	3.047	1.390	1.534	2.924	8
057	PALMI	31,84	577	9.070	9.316	18.386	8.663	9.150	17.813	117
058	PAZZANO	15,49	75	528	629	1.157	522	615	1.137	6
059	PLACANICA	29,26	67	959	994	1.953	878	971	1.849	14
060	PLATI'	50,01	75	1.864	1.899	3.763	1.698	1.822	3.520	16
061	POLISTENA	11,70	960	5.579	5.648	11.227	5.451	5.637	11.088	214
062	PORTIGLIOLA	5,98	264	785	792	1.577	716	737	1.453	66
<b>063</b>	<b>REGGIO DI CALABRIA</b>	<b>236,02</b>	<b>735</b>	<b>84.818</b>	<b>88.668</b>	<b>173.486</b>	<b>84.115</b>	<b>89.273</b>	<b>173.388</b>	<b>3.846</b>
064	RIACE	16,05	104	830	838	1.668	761	809	1.570	19
065	RIZZICONI	39,72	178	3.498	3.577	7.075	3.270	3.495	6.765	18
066	ROCCAFORTE DEL GRECO	54,03	22	592	594	1.186	525	534	1.059	—
067	ROCCELLA IONICA	37,48	183	3.278	3.593	6.871	3.141	3.505	6.646	33
068	ROGHUDI	36,49	51	944	924	1.868	13	13	26	1
069	ROSARNO	39,46	350	7.072	6.736	13.808	6.729	6.600	13.329	128
070	SAMO	50,11	23	579	597	1.176	550	583	1.133	4
097	SAN FERDINANDO	13,98	307	2.138	2.148	4.286	2.020	2.110	4.130	49
071	SAN GIORGIO MORGETO	35,05	115	1.903	2.143	4.046	1.637	2.036	3.673	18
072	SAN GIOVANNI DI GERACE	13,31	61	380	433	813	351	419	770	5
073	SAN LORENZO	64,17	67	2.127	2.172	4.299	1.987	2.117	4.104	35
074	SAN LUCA	104,10	42	2.299	2.101	4.400	2.093	2.081	4.174	8
075	SAN PIETRO DI CARIDA'	47,80	42	973	1.041	2.014	966	1.131	2.097	320
076	SAN PROCOPIO	10,72	69	364	374	738	338	364	702	—
077	SAN ROBERTO	34,31	77	1.317	1.337	2.654	1.342	1.378	2.720	167
078	SANTA CRISTINA D'ASPROMONTE	23,06	56	616	681	1.297	590	664	1.254	7
079	SANT'AGATA DEL BIANCO	18,87	43	425	384	809	411	382	793	—
080	SANT'ALESSIO IN ASPROMONTE	4,16	154	300	339	639	261	306	567	9
081	SANT'EUFEMIA D'ASPROMONTE	32,92	128	2.062	2.161	4.223	1.975	2.125	4.100	24
082	SANT'ILARIO DELLO IONIO	13,76	117	763	844	1.607	711	816	1.527	21
083	SANTO STEFANO IN ASPROMONTE	17,70	106	946	932	1.878	876	868	1.744	104
084	SCIDO	17,67	73	636	655	1.291	583	631	1.214	9
085	SCILLA	43,68	132	2.846	2.900	5.746	2.691	2.872	5.563	104
086	SEMINARA	33,55	130	2.146	2.209	4.355	2.015	2.166	4.181	5
087	SERRATA	21,74	50	519	568	1.087	497	565	1.062	—
088	SIDERNO	31,49	497	7.681	7.973	15.654	7.247	7.760	15.007	113
089	SINOPOLI	25,78	96	1.238	1.230	2.468	1.127	1.182	2.309	11
090	STAITI	15,95	47	358	384	742	301	335	636	—
091	STIGNANO	17,34	91	778	793	1.571	738	774	1.512	3
092	STILO	78,49	39	1.476	1.547	3.023	1.409	1.512	2.921	32
093	TAURIANOVA	47,85	326	7.758	7.833	15.591	7.367	7.731	15.098	28
094	TERRANOVA SAPPO MINULIO	8,99	74	316	352	668	308	330	638	33
095	VARAPODIO	29,04	108	1.546	1.580	3.126	1.496	1.549	3.045	3
096	VILLA SAN GIOVANNI	12,22	1.014	6.034	6.360	12.394	5.871	6.360	12.231	202
	<b>TOTALE PROVINCIA</b>	<b>3.183,19</b>	<b>180</b>	<b>281.994</b>	<b>291.099</b>	<b>573.093</b>	<b>268.932</b>	<b>287.093</b>	<b>556.025</b>	<b>9.259</b>

**TAV. 2 - Popolazione residente temporaneamente assente per sesso, luogo di presenza e motivo dell'assenza**

Codice dei Comuni	COMUNI	IN ALTRI COMUNI				ALL'ESTERO				TOTALE	
		TOTALE		di cui per motivi di lavoro		TOTALE		di cui per motivi di lavoro		MF	M
		MF	M	MF	M	MF	M	MF	M		
001	AFRICO	119	92	44	30	149	91	127	78	268	183
002	AGNANA CALABRA	24	17	6	6	3	1	3	1	27	18
003	ANOIA	192	118	88	62	166	115	140	102	358	233
004	ANTONIMINA	30	16	13	9	—	—	—	—	30	16
005	ARDORE	140	97	46	29	8	5	4	2	148	102
006	BAGALADI	22	16	10	10	1	1	—	—	23	17
007	BAGNARA CALABRA	390	291	177	141	222	182	139	114	612	473
008	BENESTARE	76	55	34	25	2	2	2	2	78	57
009	BIANCO	139	77	37	21	9	8	7	6	148	85
010	BIVONGI	175	92	60	33	17	16	17	16	192	108
011	BOVA	234	124	43	30	8	6	7	5	242	130
012	BOVALINO	237	143	67	45	17	15	16	14	254	158
013	BOVA MARINA	109	74	34	24	18	13	15	11	127	87
014	BRANCALEONE	140	104	51	42	44	39	29	27	184	143
015	BRUZZANO ZEFFIRIO	93	59	29	22	56	46	42	35	149	105
016	CALANNA	103	61	61	38	41	23	35	19	144	84
017	CAMINI	63	45	8	6	13	11	8	7	76	56
018	CAMPO CALABRO	121	85	65	48	13	11	10	9	134	96
019	CANDIDONI	30	27	10	10	56	39	46	30	86	66
020	CANOLO	96	58	35	20	2	1	2	1	98	59
021	CARAFFA DEL BIANCO	39	24	11	7	22	14	16	11	61	38
022	CARDETO	205	128	99	67	53	34	41	25	258	162
023	CARERI	143	97	42	34	8	4	7	4	151	101
024	CASIGNANA	18	14	6	6	3	3	1	1	21	17
025	CAULONIA	281	201	74	64	93	76	78	64	374	277
026	CIMINA'	94	51	55	22	18	9	9	5	112	60
027	CINQUEFRONDI	220	145	96	59	174	148	145	125	394	293
028	CITTANOVA	585	371	252	165	194	129	169	114	779	500
029	CONDOFURI	157	130	73	65	116	113	98	96	273	243
030	COSOLETO	90	56	29	22	7	4	6	4	97	60
031	DELIANUOVA	188	113	64	45	34	27	17	15	222	140
032	FEROLETO DELLA CHIESA	81	59	48	37	86	85	80	80	167	144
033	FERRUZZANO	54	27	19	9	8	5	8	5	62	32
034	FIUMARA	20	16	9	7	5	5	2	2	25	21
035	GALATRO	208	160	127	101	5	4	5	4	213	164
036	GERACE	104	70	30	23	3	3	—	—	107	73
037	GIFFONE	127	109	76	72	—	—	—	—	127	109
038	GIOIA TAURO	621	398	262	174	111	107	90	89	732	505
039	GIOIOSA IONICA	295	199	104	84	86	72	59	54	381	271
040	GROTTERIA	423	310	234	189	100	75	56	49	523	385
041	LAGANADI	32	23	15	10	10	9	7	7	42	32
042	LAUREANA DI BORRELLO	204	151	86	71	68	60	61	53	272	211
043	LOCRI	551	335	153	101	302	154	256	131	853	489
044	MAMMOLA	250	172	93	77	132	83	89	59	382	255
045	MARINA DI GIOIOSA IONICA	220	167	83	69	97	76	49	43	317	243
046	MAROPATI	138	86	57	42	98	58	82	47	236	144
047	MARTONE	46	32	20	14	3	3	2	2	49	35
048	MELICUCCA'	80	46	44	27	14	7	7	3	94	53
049	MELICUCCO	109	73	29	19	212	170	173	139	321	243
050	MELITO DI PORTO SALVO	217	163	93	69	54	50	48	46	271	213

## segue TAV. 2 — Popolazione residente temporaneamente assente per sesso, luogo di presenza e motivo dell'assenza

Codice dei Comuni	COMUNI	IN ALTRI COMUNI				ALL'ESTERO				TOTALE	
		TOTALE		di cui per motivi di lavoro		TOTALE		di cui per motivi di lavoro		MF	M
		MF	M	MF	M	MF	M	MF	M		
051	MOLOCHIO	147	91	62	39	32	24	24	20	179	115
052	MONASTERACE	122	88	39	34	15	14	14	13	137	102
053	MONTEBELLO IONICO	233	192	106	99	38	32	24	21	271	224
054	MOTTA SAN GIOVANNI	275	202	128	108	18	15	11	8	293	217
055	OPPIDO MAMERTINA	157	112	52	46	1	1	1	1	158	113
056	PALIZZI	109	84	46	40	22	17	17	15	131	101
057	PALMI	627	433	248	166	63	51	53	45	690	484
058	PAZZANO	24	9	13	6	2	2	2	2	26	11
059	PLACANICA	113	81	46	41	5	4	5	4	118	85
060	PLATI'	213	143	73	51	46	28	33	20	259	171
061	POLISTENA	302	208	103	71	51	41	34	29	353	249
062	PORTIGLIOLA	136	77	74	40	54	28	37	19	190	105
063	REGGIO DI CALABRIA	3.814	2.636	1.717	1.234	130	96	93	73	3.944	2.732
064	RIACE	83	53	29	17	34	23	29	20	117	76
065	RIZZICONI	281	197	124	81	47	35	38	32	328	232
066	ROCCAFORTE DEL GRECO	119	59	18	11	8	8	8	8	127	67
067	ROCCELLA IONICA	244	142	86	58	14	11	8	7	258	153
068	ROGHUDI	1.815	901	2	2	28	28	24	24	1.843	929
069	ROSARNO	481	331	179	141	146	103	106	78	607	434
070	SAMO	39	25	13	7	8	6	8	6	47	31
097	SAN FERDINANDO	167	115	57	39	38	33	32	28	205	148
071	SAN GIORGIO MORGETO	323	221	192	143	68	56	57	49	391	277
072	SAN GIOVANNI DI GERACE	47	29	23	15	1	1	1	1	48	30
073	SAN LORENZO	172	108	77	55	58	51	52	46	230	159
074	SAN LUCA	195	169	79	73	39	37	34	32	234	206
075	SAN PIETRO DI CARIDA'	161	119	107	82	76	50	67	45	237	169
076	SAN PROCOPIO	28	18	9	7	8	8	7	7	36	26
077	SAN ROBERTO	88	48	52	26	13	7	12	7	101	55
078	SANTA CRISTINA D'ASPROMONTE	47	30	26	16	3	2	1	—	50	32
079	SANT'AGATA DEL BIANCO	14	12	7	6	2	2	1	1	16	14
080	SANT'ALESSIO IN ASPROMONTE	78	40	47	23	3	3	2	2	81	43
081	SANT'EUFEMIA D'ASPROMONTE	133	85	54	32	14	11	13	10	147	96
082	SANT'ILARIO DELLO IONIO	101	59	35	19	—	—	—	—	101	59
083	SANTO STEFANO IN ASPROMONTE	182	91	101	52	56	37	49	32	238	128
084	SCIDO	60	32	17	10	26	21	14	13	86	53
085	SCILLA	215	150	105	79	72	50	58	40	287	200
086	SEMINARA	160	121	76	56	19	14	14	12	179	135
087	SERRATA	22	19	8	8	3	3	1	1	25	22
088	SIDERNO	572	372	178	120	188	112	108	70	760	484
089	SINOPOLI	128	83	51	33	42	33	32	25	170	116
090	STAITI	77	40	24	14	29	17	16	10	106	57
091	STIGNANO	62	44	15	11	—	—	—	—	62	44
092	STILO	108	68	34	21	26	21	16	15	134	89
093	TAURIANOVA	442	332	176	140	79	63	65	53	521	395
094	TERRANOVA SAPPO MINULIO	51	27	26	15	12	10	9	7	63	37
095	VARAPODIO	82	51	24	20	2	1	1	1	84	52
096	VILLA SAN GIOVANNI	332	222	137	90	33	27	26	23	365	249
	<b>TOTALE PROVINCIA</b>	<b>21.694</b>	<b>14.346</b>	<b>8.196</b>	<b>5.899</b>	<b>4.633</b>	<b>3.449</b>	<b>3.567</b>	<b>2.731</b>	<b>26.327</b>	<b>17.795</b>

TAV. 3 - Popolazione residente per sesso e stato civile

Codice dei Comuni	COMUNI	MASCHI					FEMMINE				
		CELIBI	CONIUGATI	SEPARATI LEGALMENTE	VEDOVI	DIVORZIATI	NUBILI	CONIUGATE	SEPARATE LEGALMENTE	VEDOVE	DIVORZIATE
001	AFRICO	1.020	726	2	32	1	876	761	2	123	—
002	AGNANA CALABRA	181	198	2	15	2	170	205	4	54	2
003	ANOIA	790	681	5	26	1	699	668	8	178	3
004	ANTONIMINA	343	357	1	25	3	337	359	2	70	—
005	ARDORE	1.058	1.301	7	101	2	971	1.321	14	350	5
006	BAGALADI	325	395	—	18	2	313	405	1	64	—
007	BAGNARA CALABRA	2.868	2.549	14	94	4	2.574	2.614	13	450	14
008	BENESTARE	486	647	1	29	2	415	686	5	115	2
009	BIANCO	812	844	1	46	3	776	868	2	185	6
010	BIVONGI	433	471	—	47	1	463	470	2	114	—
011	BOVA	302	266	—	16	—	250	262	—	77	2
012	BOVALINO	1.660	1.684	8	97	4	1.486	1.707	16	320	7
013	BOVA MARINA	845	948	3	44	2	780	957	3	204	—
014	BRANCALEONE	922	916	1	53	2	868	928	8	229	4
015	BRUZZANO ZEFFIRIO	439	457	3	25	1	435	460	8	119	3
016	CALANNA	373	445	—	31	—	369	437	3	111	1
017	CAMINI	261	204	5	12	1	214	215	3	44	—
018	CAMPO CALABRO	902	822	—	41	—	734	817	3	138	2
019	CANDIDONI	174	129	—	7	—	96	126	2	29	—
020	CANOLO	308	290	—	21	—	301	290	2	66	—
021	CARAFFA DEL BIANCO	207	224	1	11	2	198	230	1	66	—
022	CARDETO	707	849	—	46	2	623	868	3	120	2
023	CARERI	558	603	3	29	1	529	633	5	107	2
024	CASIGNANA	200	233	—	24	1	190	246	1	66	1
025	CAULONIA	2.025	1.923	16	118	11	1.825	1.924	28	402	9
026	CIMINA'	174	269	3	10	—	158	303	1	56	1
027	CINQUEFRONDI	1.553	1.487	7	58	2	1.247	1.510	8	267	2
028	CITTANOVA	2.719	2.370	18	115	6	2.599	2.426	23	643	7
029	CONDOLFURI	1.381	1.273	6	53	3	1.108	1.271	7	211	3
030	COSOLETO	323	312	—	22	—	336	323	—	66	—
031	DELIANUOVA	903	841	3	50	1	840	830	9	208	1
032	FEROLETO DELLA CHIESA	514	470	3	25	—	390	469	4	77	2
033	FERRUZZANO	214	205	1	20	1	215	221	3	73	1
034	FIUMARA	363	373	2	21	—	315	370	3	77	—
035	GALATRO	733	732	6	35	1	659	722	6	158	7
036	GERACE	781	719	4	44	—	651	726	3	140	1
037	GIFFONE	731	568	5	42	2	583	561	6	147	1
038	GIOIA TAURO	4.780	3.845	18	148	11	4.189	3.846	29	599	23
039	GIOIOSA IONICA	1.712	1.493	15	90	6	1.489	1.508	25	434	9
040	GROTTERIA	1.216	1.183	12	66	1	1.013	1.216	11	300	2
041	LAGANADI	177	182	1	16	—	164	181	1	39	1
042	LAUREANA DI BORRELLO	1.858	1.519	9	87	3	1.517	1.552	10	359	7
043	LOCRI	3.252	2.828	23	105	7	3.059	2.851	32	562	12
044	MAMMOLA	1.062	1.051	6	67	1	955	1.055	15	346	3
045	MARINA DI GIOIOSA IONICA	1.572	1.382	8	70	2	1.332	1.387	19	278	7
046	MAROPATI	426	522	7	24	5	366	522	11	143	2
047	MARTONE	179	201	1	17	1	160	217	—	74	3
048	MELICUCCA'	316	343	—	22	—	300	354	—	100	1
049	MELICUCCO	1.199	1.018	3	24	1	913	1.025	4	167	4
050	MELITO DI PORTO SALVO	2.333	2.089	24	99	5	2.103	2.095	23	459	7

## segue TAV. 3 — Popolazione residente per sesso e stato civile

Codice dei Comuni	COMUNI	MASCHI					FEMMINE				
		CELIBI	CONIUGATI	SEPARATI LEGALMENTE	VEDOVI	DIVORZIATI	NUBILI	CONIUGATE	SEPARATE LEGALMENTE	VEDOVE	DIVORZIATE
051	MOLOCHIO	833	706	1	42	1	708	721	3	185	1
052	MONASTERACE	791	726	4	35	2	694	730	5	108	3
053	MONTEBELLO IONICO	1.752	1.923	9	86	2	1.566	1.944	7	273	5
054	MOTTA SAN GIOVANNI	1.657	1.606	9	58	4	1.413	1.647	8	373	11
055	OPPIDO MAMERTINA	1.665	1.354	6	84	2	1.551	1.374	15	406	8
056	PALIZZI	660	771	5	46	3	609	768	4	178	3
057	PALMI	4.764	4.094	16	185	11	4.138	4.139	35	985	19
058	PAZZANO	234	263	2	28	1	257	266	—	104	2
059	PLACANICA	487	436	2	34	—	454	449	—	91	—
060	PLATI'	986	829	6	41	2	902	844	3	148	2
061	POLISTENA	3.192	2.269	10	102	6	2.722	2.332	13	573	8
062	PORTIGLIOLA	380	375	—	27	3	292	390	7	99	4
<b>063</b>	<b>REGGIO DI CALABRIA</b>	<b>43.361</b>	<b>39.393</b>	<b>356</b>	<b>1.604</b>	<b>104</b>	<b>40.330</b>	<b>39.464</b>	<b>482</b>	<b>8.125</b>	<b>267</b>
064	RIACE	384	419	1	25	1	326	419	2	91	—
065	RIZZICONI	1.861	1.577	5	53	2	1.655	1.574	12	330	6
066	ROCCAFORTE DEL GRECO	295	284	—	13	—	243	287	—	64	—
067	ROCCELLA IONICA	1.639	1.542	9	84	4	1.599	1.549	13	421	11
068	ROGHUDI	485	438	—	21	—	400	446	—	77	1
069	ROSARNO	3.941	3.012	18	92	9	3.154	2.990	32	551	9
070	SAMO	267	285	7	20	—	215	301	7	69	5
097	SAN FERDINANDO	1.059	1.013	4	57	5	913	1.018	9	205	3
071	SAN GIORGIO MORGETO	1.079	772	5	43	4	1.050	825	11	253	4
072	SAN GIOVANNI DI GERACE	173	195	1	11	—	169	200	2	60	2
073	SAN LORENZO	1.088	977	6	55	1	907	1.000	5	257	3
074	SAN LUCA	1.315	934	1	48	1	1.017	923	3	155	3
075	SAN PIETRO DI CARIDA'	484	470	1	18	—	456	473	—	108	4
076	SAN PROCOPIO	193	161	1	9	—	175	160	—	38	1
077	SAN ROBERTO	632	647	—	38	—	549	684	1	100	3
078	SANTA CRISTINA D'ASPROMONTE	289	306	1	20	—	296	295	3	86	1
079	SANT'AGATA DEL BIANCO	217	190	—	18	—	150	192	—	42	—
080	SANT'ALESSIO IN ASPROMONTE	127	164	—	8	1	139	158	—	42	—
081	SANT'EUFEMIA D'ASPROMONTE	1.026	966	5	65	—	941	968	11	239	2
082	SANT'ILARIO DELLO IONIO	310	412	4	34	3	295	425	2	120	2
083	SANTO STEFANO IN ASPROMONTE	527	394	2	23	—	452	387	2	89	2
084	SCIDO	337	280	1	17	1	283	289	—	81	2
085	SCILLA	1.542	1.218	8	76	2	1.346	1.223	12	311	8
086	SEMINARA	1.168	936	1	41	—	1.037	941	6	223	2
087	SERRATA	243	254	—	20	2	244	253	3	68	—
088	SIDERNO	4.256	3.244	19	148	14	3.799	3.291	39	829	15
089	SINOPOLI	698	514	1	24	1	594	513	2	118	3
090	STAITI	145	201	1	11	—	120	202	3	59	—
091	STIGNANO	382	376	—	20	—	331	379	—	82	1
092	STILO	871	575	1	27	2	804	597	3	139	4
093	TAURIANOVA	4.178	3.396	26	151	7	3.667	3.370	50	737	9
094	TERRANOVA SAPPO MINULIO	169	137	1	9	—	162	143	—	46	1
095	VARAPODIO	792	708	2	41	3	688	728	4	158	2
096	VILLA SAN GIOVANNI	3.117	2.754	16	140	7	3.007	2.773	32	532	16
	<b>TOTALE PROVINCIA</b>	<b>144.721</b>	<b>129.933</b>	<b>832</b>	<b>6.190</b>	<b>318</b>	<b>129.972</b>	<b>131.042</b>	<b>1.243</b>	<b>28.212</b>	<b>630</b>

## TAV. 4 - Popolazione residente

A -

Codice dei Comuni	COMUNI	CLASSI QUINQUENNALI DI ETÀ (anni)										
		Meno di 5	5 - 9	10 - 14	15 - 19	20 - 24	25 - 29	30 - 34	35 - 39	40 - 44	45 - 49	50 - 54
001	AFRICO	325	317	349	354	391	306	230	171	164	190	150
002	AGNANA CALABRA	67	61	66	80	57	43	39	34	36	52	43
003	ANOIA	213	254	278	284	267	195	179	140	194	182	163
004	ANTONIMINA	103	120	120	124	120	100	86	74	74	81	75
005	ARDORE	278	351	352	376	338	307	294	223	257	298	364
006	BAGALADI	95	93	95	120	118	99	102	60	73	75	81
007	BAGNARA CALABRA	905	1.024	1.111	1.099	949	739	701	602	575	619	568
008	BENESTARE	198	185	190	152	168	146	151	127	107	129	129
009	BIANCO	252	283	297	275	257	235	248	192	190	196	179
010	BIVONGI	88	101	158	210	186	122	77	59	83	104	158
011	BOVA	45	89	95	113	84	66	60	48	54	86	82
012	BOVALINO	525	599	591	602	493	444	447	404	389	448	396
013	BOVA MARINA	256	263	283	324	258	248	253	180	221	234	239
014	BRANCALEONE	251	283	333	371	302	242	202	187	223	267	258
015	BRUZZANO ZEFFIRIO	88	105	142	188	192	118	98	81	99	128	133
016	CALANNA	85	89	131	136	128	105	99	72	96	86	110
017	CAMINI	72	72	99	109	77	53	51	33	58	43	45
018	CAMPO CALABRO	292	296	284	316	273	246	245	186	188	181	212
019	CANDIDONI	19	22	48	88	68	40	19	19	34	40	41
020	CANOLO	88	116	123	139	104	69	63	52	51	68	64
021	CARAFFA DEL BIANCO	53	83	51	71	60	43	56	40	56	53	53
022	CARDETO	249	254	293	265	232	184	205	146	197	170	193
023	CARERI	182	226	226	237	159	173	133	100	127	163	140
024	CASIGNANA	52	55	59	70	64	72	51	44	46	47	64
025	CAULONIA	545	656	693	697	635	521	489	369	425	495	469
026	CIMINA'	38	58	53	71	69	57	45	38	41	58	74
027	CINQUEFRONDI	466	524	555	608	551	459	439	307	308	312	337
028	CITTANOVA	839	909	940	1.017	863	716	645	532	561	573	652
029	CONDOPURI	380	456	464	500	407	374	352	271	293	323	351
030	COSOLETO	92	110	134	143	101	68	89	62	66	84	79
031	DELIANUOVA	281	280	314	358	313	217	211	151	190	193	206
032	FEROLETO DELLA CHIESA	151	187	192	177	154	107	142	89	99	104	115
033	FERRUZZANO	42	52	60	72	65	49	51	39	50	73	56
034	FIUMARA	101	103	131	140	114	90	84	80	65	78	108
035	GALATRO	194	218	265	290	248	197	179	155	160	178	174
036	GERACE	191	236	272	307	282	173	157	107	130	183	213
037	GIFFONE	202	248	276	266	228	161	158	116	98	124	152
038	GIOIA TAURO	1.800	1.805	1.756	1.715	1.453	1.283	1.263	988	974	964	794
039	GIOIOSA IONICA	508	578	575	613	558	423	400	344	353	392	370
040	GROTTERIA	316	382	438	496	383	298	292	219	226	288	291
041	LAGANADI	42	53	66	59	55	43	51	32	34	51	37
042	LAUREANA DI BORRELLO	530	623	659	699	549	441	388	289	346	398	377
043	LOCRI	988	1.167	1.167	1.119	966	896	952	735	715	768	723
044	MAMMOLA	275	330	406	458	343	250	202	189	218	248	270
045	MARINA DI GIOIOSA IONICA	505	525	582	558	521	392	413	342	333	321	322
046	MAROPATI	124	157	158	174	125	124	132	89	121	108	117
047	MARTONE	38	49	77	86	64	31	36	35	30	55	58
048	MELICUCCA'	79	97	130	120	101	64	76	59	66	87	86
049	MELICUCCO	435	420	427	418	419	349	331	250	231	202	221
050	MELITO DI PORTO SALVO	807	770	746	799	751	662	657	530	525	511	463

## per sesso e classe di età

## TOTALE

TOTALE						PARTICOLARI CLASSI DI ETÀ (anni)									Codice dei Comuni
55 - 59	60 - 64	65 - 69	70 - 74	75 e più	TOTALE	Meno di 3	3 - 5	6 - 10	11 - 13	14 - 17	18	19 - 20	21 - 24		
142	85	117	99	153	3.543	193	190	332	211	293	64	141	312	001	
59	45	54	48	49	833	44	37	60	41	66	11	29	43	002	
156	140	146	122	146	3.059	127	140	257	163	210	53	123	223	003	
104	76	76	65	99	1.497	69	60	120	69	95	23	59	92	004	
359	259	335	321	418	5.130	154	176	359	229	288	82	151	256	005	
114	95	129	82	92	1.523	53	61	96	58	97	17	40	99	006	
554	435	503	413	397	11.194	545	545	1.054	649	894	225	437	739	007	
163	108	155	135	145	2.388	111	122	184	117	132	27	68	132	008	
226	166	171	161	215	3.543	145	151	302	180	223	52	110	201	009	
171	88	115	111	170	2.001	61	46	108	101	151	43	84	149	010	
87	46	74	54	92	1.175	25	35	84	59	81	28	48	66	011	
383	292	342	266	368	6.989	298	349	596	349	511	121	211	375	012	
224	158	231	190	224	3.786	151	169	257	163	268	63	105	208	013	
232	153	211	165	251	3.931	142	167	277	212	301	73	126	242	014	
108	94	123	98	155	1.950	53	53	107	89	143	39	79	152	015	
142	117	147	117	110	1.770	49	55	95	74	110	31	60	95	016	
50	33	56	45	63	959	42	46	78	61	85	17	38	62	017	
172	120	177	135	136	3.459	176	159	305	170	248	63	131	209	018	
31	15	28	23	28	563	11	11	27	32	62	18	38	46	019	
81	61	63	64	72	1.278	50	60	116	70	113	32	52	77	020	
49	49	73	58	92	940	34	32	79	31	54	13	32	43	021	
228	140	131	133	200	3.220	150	143	270	180	211	51	98	190	022	
135	83	112	107	167	2.470	108	113	222	139	196	44	76	132	023	
81	48	66	53	90	962	25	35	56	38	52	13	30	51	024	
521	355	453	428	530	8.281	327	358	630	420	589	135	275	492	025	
89	64	65	66	89	975	22	24	61	30	60	10	27	55	026	
306	238	248	214	269	6.141	272	290	532	343	489	120	232	426	027	
619	411	567	520	562	10.926	495	532	919	545	809	197	381	690	028	
277	177	238	206	247	5.316	226	247	450	286	392	107	190	309	029	
80	54	74	56	90	1.382	54	54	120	78	118	24	53	79	030	
242	163	214	154	199	3.686	173	160	284	187	271	73	156	242	031	
124	88	79	58	88	1.954	83	111	187	111	153	31	56	129	032	
61	54	75	62	93	954	25	29	50	36	59	14	30	48	033	
110	69	80	83	88	1.524	62	63	95	87	111	30	46	95	034	
172	146	154	159	170	3.059	108	126	224	157	231	67	118	184	035	
200	151	152	122	193	3.069	123	124	218	175	240	59	118	231	036	
124	112	130	121	130	2.646	117	135	256	157	231	47	99	178	037	
709	510	532	444	498	17.488	1.034	1.151	1.794	1.068	1.385	329	660	1.108	038	
380	300	333	298	356	6.781	301	319	577	339	500	118	240	438	039	
321	220	291	255	304	5.020	178	221	386	250	417	84	174	305	040	
53	43	52	42	49	762	24	28	57	39	47	14	22	44	041	
381	320	310	286	325	6.921	314	348	613	391	577	135	251	431	042	
634	448	533	444	476	12.731	590	634	1.166	693	959	190	396	779	043	
313	232	239	248	340	4.561	172	167	347	248	344	105	159	270	044	
333	233	255	200	222	6.057	294	332	512	354	478	105	205	411	045	
125	102	142	103	127	2.028	69	85	159	97	136	31	62	99	046	
47	38	72	58	79	853	25	25	54	37	75	22	28	48	047	
116	85	81	75	114	1.436	47	52	104	69	116	16	44	79	048	
200	136	131	92	96	4.358	258	268	408	258	336	82	180	329	049	
460	367	446	330	413	9.237	471	484	776	430	624	172	326	590	050	

## segue TAV. 4 — Popolazione residente

A —

Codice dei Comuni	COMUNI	CLASSI QUINQUENNALI DI ETÀ (anni)										
		Meno di 5	5 - 9	10 - 14	15 - 19	20 - 24	25 - 29	30 - 34	35 - 39	40 - 44	45 - 49	50 - 54
051	MOLOCHIO	225	251	280	319	243	178	171	131	168	184	187
052	MONASTERACE	282	304	309	295	250	226	213	148	159	144	152
053	MONTEBELLO IONICO	642	652	665	645	555	476	482	385	381	420	425
054	MOTTA SAN GIOVANNI	502	505	614	631	535	469	444	363	407	425	368
055	OPPIDO MAMERTINA	489	558	599	623	493	390	358	283	317	356	340
056	PALIZZI	141	152	211	268	256	216	179	116	157	179	206
057	PALMI	1.492	1.545	1.593	1.689	1.594	1.335	1.223	973	920	967	973
058	PAZZANO	48	62	76	87	80	59	55	43	44	62	85
059	PLACANICA	147	141	180	189	151	113	99	77	93	126	131
060	PLATI'	377	368	341	372	334	251	223	148	141	171	189
061	POLISTENA	917	1.030	1.123	1.181	1.003	784	691	539	620	597	601
062	PORTIGLIOLA	93	111	130	140	114	84	114	75	89	90	100
063	REGGIO DI CALABRIA	12.834	14.199	14.998	15.405	13.468	11.956	12.109	10.152	10.418	10.167	10.220
064	RIACE	107	133	122	152	119	107	91	78	92	88	98
065	RIZZICONI	628	634	653	723	637	523	454	313	366	366	371
066	ROCCAFORTE DEL GRECO	79	91	104	99	93	77	56	50	73	76	75
067	ROCCELLA IONICA	494	574	539	553	500	479	437	398	371	384	390
068	ROGHUDI	146	157	184	166	154	136	123	104	107	113	102
069	ROSARNO	1.286	1.405	1.483	1.436	1.124	1.061	948	726	745	733	631
070	SAMO	54	70	84	84	94	90	59	54	77	81	67
097	SAN FERDINANDO	314	348	390	368	330	292	281	259	268	236	223
071	SAN GIORGIO MORGETO	357	364	428	446	320	226	209	170	194	205	195
072	SAN GIOVANNI DI GERACE	51	53	75	68	51	32	46	34	26	44	42
073	SAN LORENZO	247	315	360	391	323	269	259	191	210	251	283
074	SAN LUCA	388	481	473	454	411	325	269	211	191	236	192
075	SAN PIETRO DI CARIDA'	123	157	187	201	161	131	113	92	106	122	111
076	SAN PROCOPIO	35	56	71	81	61	35	29	33	33	48	42
077	SAN ROBERTO	231	206	211	191	214	167	165	133	158	128	143
078	SANTA CRISTINA D'ASPROMONTE	46	91	102	114	108	66	78	50	55	93	88
079	SANT'AGATA DEL BIANCO	39	59	52	76	73	51	33	33	33	56	64
080	SANT'ALESSIO IN ASPROMONTE	33	40	34	52	38	40	23	20	24	40	45
081	SANT'EUFEMIA D'ASPROMONTE	291	349	392	376	317	203	267	199	224	239	222
082	SANT'ILARIO DELLO IONIO	94	87	114	129	90	74	90	78	82	103	117
083	SANTO STEFANO IN ASPROMONTE	105	168	145	166	157	103	101	97	114	101	121
084	SCIDO	81	83	123	129	113	62	78	49	69	71	76
085	SCILLA	404	451	501	548	463	421	347	251	259	300	311
086	SEMINARA	345	405	470	468	334	241	247	204	201	228	216
087	SERRATA	68	76	96	118	67	56	67	33	66	67	66
088	SIDERNO	1.254	1.415	1.632	1.592	1.271	999	1.001	842	834	807	797
089	SINOPOLI	249	261	242	262	181	144	138	101	120	113	110
090	STAITI	29	42	38	38	63	33	35	34	39	52	39
091	STIGNANO	109	104	131	143	135	104	89	59	66	87	92
092	STILO	257	283	359	368	272	187	146	115	137	149	177
093	TAURIANOVA	1.387	1.445	1.512	1.466	1.299	1.068	1.051	788	761	824	826
094	TERRANOVA SAPPO MINULIO	35	38	50	56	61	49	47	22	28	39	45
095	VARAPODIO	185	215	245	338	278	205	188	164	205	217	181
096	VILLA SAN GIOVANNI	969	1.009	1.101	1.112	1.009	868	853	753	687	673	699
	<b>TOTALE PROVINCIA</b>	<b>43.459</b>	<b>47.877</b>	<b>51.132</b>	<b>52.871</b>	<b>45.660</b>	<b>38.301</b>	<b>37.102</b>	<b>29.862</b>	<b>31.185</b>	<b>32.369</b>	<b>32.289</b>



## per sesso e classe di età

## TOTALE

						PARTICOLARI CLASSI DI ETÀ (anni)									Codice dei Comuni
55 - 59	60 - 64	65 - 69	70 - 74	75 e più	TOTALE	Meno di 3	3 - 5	6 - 10	11 - 13	14 - 17	18	19 - 20	21 - 24		
195	141	185	153	190	3.201	140	139	247	175	242	58	129	188	051	
157	112	120	111	116	3.098	175	164	311	179	248	45	123	195	052	
393	311	392	320	423	7.567	365	408	657	395	544	108	245	437	053	
396	258	335	276	258	6.786	285	325	507	360	518	135	233	424	054	
344	280	331	300	404	6.465	277	324	575	361	483	117	236	389	055	
225	143	217	144	237	3.047	85	89	158	125	206	46	115	204	056	
931	745	855	690	861	18.386	904	898	1.537	981	1.352	316	652	1.273	057	
84	80	94	71	127	1.157	24	33	64	51	71	15	31	64	058	
105	91	95	96	119	1.953	86	93	143	113	151	47	60	115	059	
188	138	168	155	199	3.763	224	223	365	200	300	80	137	263	060	
559	381	394	357	450	11.227	549	571	1.034	707	925	249	435	784	061	
98	69	94	79	97	1.577	57	55	120	72	111	30	47	96	062	
<b>10.006</b>	<b>6.975</b>	<b>7.946</b>	<b>5.891</b>	<b>6.742</b>	<b>173.486</b>	<b>7.573</b>	<b>7.997</b>	<b>14.411</b>	<b>8.957</b>	<b>12.414</b>	<b>3.011</b>	<b>5.982</b>	<b>10.559</b>	<b>063</b>	
101	88	88	79	125	1.668	68	69	129	77	116	32	54	88	064	
368	233	280	229	297	7.075	376	380	614	413	580	151	262	499	065	
72	45	68	53	75	1.186	51	41	98	67	72	19	46	72	066	
393	285	380	281	413	6.871	284	319	572	332	446	112	217	378	067	
90	57	66	66	97	1.868	89	90	162	115	130	33	62	126	068	
609	406	441	393	381	13.808	782	802	1.386	885	1.193	275	546	865	069	
59	65	73	65	100	1.176	30	36	72	53	63	17	39	76	070	
222	163	229	172	191	4.286	181	198	361	230	320	78	128	254	097	
201	155	188	176	212	4.046	218	204	382	252	360	94	166	239	071	
67	54	54	40	76	813	29	34	56	45	54	16	27	37	072	
271	194	233	211	291	4.299	139	173	319	212	306	85	143	259	073	
190	146	152	121	160	4.400	230	242	501	268	394	77	170	325	074	
140	90	86	82	112	2.014	70	88	156	116	160	35	78	126	075	
41	28	36	41	68	738	23	27	54	43	61	21	27	48	076	
159	130	154	138	126	2.654	151	128	203	126	154	36	84	171	077	
99	64	80	63	100	1.297	28	33	96	66	79	30	48	81	078	
57	33	38	42	70	809	25	24	57	36	47	15	34	61	079	
55	40	61	54	40	639	22	20	37	22	38	6	21	31	080	
280	181	208	239	236	4.223	165	198	353	231	327	66	129	256	081	
106	79	116	126	122	1.607	52	58	96	67	99	28	48	66	082	
112	74	89	107	118	1.878	62	82	155	85	130	32	73	122	083	
81	42	69	76	89	1.291	45	53	96	66	109	24	51	85	084	
338	235	330	260	327	5.746	233	248	463	315	449	89	206	364	085	
251	190	193	186	176	4.355	188	232	424	292	389	87	145	265	086	
61	60	61	55	70	1.087	42	38	79	62	95	22	30	57	087	
772	547	604	532	755	15.654	754	764	1.483	959	1.354	283	590	977	088	
134	86	98	94	135	2.468	143	161	251	152	211	44	94	139	089	
43	40	58	56	103	742	14	27	36	22	34	8	16	53	090	
104	71	85	85	107	1.571	69	62	111	77	127	13	60	103	091	
136	84	126	90	137	3.023	161	137	309	204	314	64	134	216	092	
743	540	610	568	703	15.591	826	845	1.478	912	1.192	275	562	1.019	093	
46	26	47	33	46	668	17	25	38	33	45	13	18	51	094	
156	132	135	122	160	3.126	102	113	230	158	239	66	134	219	095	
670	545	557	405	484	12.394	583	573	1.063	649	902	217	427	786	096	
<b>31.956</b>	<b>22.954</b>	<b>26.900</b>	<b>22.172</b>	<b>27.004</b>	<b>573.093</b>	<b>25.676</b>	<b>27.165</b>	<b>48.469</b>	<b>30.688</b>	<b>42.785</b>	<b>10.240</b>	<b>20.188</b>	<b>35.788</b>		

## segue TAV. 4 — Popolazione residente

B —

Codice dei Comuni	COMUNI	CLASSI QUINQUENNALI DI ETÀ (anni)										
		Meno di 5	5 - 9	10 - 14	15 - 19	20 - 24	25 - 29	30 - 34	35 - 39	40 - 44	45 - 49	50 - 54
001	AFRICO	174	161	178	186	189	159	126	86	82	101	72
002	AGNANA CALABRA	34	33	33	41	22	23	21	18	19	19	18
003	ANOIA	113	143	152	121	140	106	86	68	103	94	82
004	ANTONIMINA	54	59	62	64	58	57	42	36	34	42	33
005	ARDORE	133	175	199	192	169	160	147	120	124	136	162
006	BAGALADI	45	41	58	59	60	47	62	30	32	32	45
007	BAGNARA CALABRA	438	508	583	562	518	387	373	310	286	294	281
008	BENESTARE	103	93	86	80	85	76	77	73	54	68	57
009	BIANCO	123	147	157	137	127	108	135	98	97	95	105
010	BIVONGI	44	50	82	101	95	67	41	29	32	52	71
011	BOVA	31	40	63	59	46	43	29	25	27	38	40
012	BOVALINO	262	315	306	290	234	234	216	198	211	222	185
013	BOVA MARINA	146	142	146	160	131	106	136	91	97	128	107
014	BRANCALEONE	126	150	161	191	150	133	97	96	105	122	130
015	BRUZZANO ZEFFIRIO	29	61	64	85	106	73	46	39	49	60	64
016	CALANNA	42	42	63	68	58	64	49	43	45	38	55
017	CAMINI	44	36	55	51	49	27	24	17	30	17	26
018	CAMPO CALABRO	153	157	162	161	152	118	128	97	102	91	99
019	CANDIDONI	14	12	24	55	47	28	11	9	16	19	20
020	CANOLO	40	59	57	69	53	37	40	25	26	29	26
021	CARAFFA DEL BIANCO	28	40	27	42	34	22	29	18	27	23	28
022	CARDETO	127	125	153	144	119	91	96	77	95	85	92
023	CARERI	101	111	109	123	71	90	71	43	65	74	70
024	CASIGNANA	26	25	29	33	34	34	26	23	26	25	29
025	CAULONIA	284	324	361	339	335	294	267	192	207	241	223
026	CIMINA'	22	30	27	38	36	27	21	18	15	24	31
027	CINQUEFRONDI	246	270	289	317	306	247	233	170	156	146	162
028	CITTANOVA	444	467	483	510	435	374	316	268	271	247	299
029	CONDOFURI	190	234	236	277	215	205	188	138	153	159	172
030	COSOLETO	42	54	58	71	55	30	51	30	29	39	42
031	DELIANUOVA	148	134	152	172	159	121	112	80	85	95	99
032	FEROLETO DELLA CHIESA	83	93	93	99	98	54	62	47	52	55	61
033	FERRUZZANO	23	28	28	38	30	27	27	22	25	30	20
034	FIUMARA	56	58	58	68	63	46	50	41	32	36	45
035	GALATRO	88	112	131	144	145	102	101	87	81	87	86
036	GERACE	104	111	132	162	160	99	85	60	64	81	99
037	GIFFONE	102	133	135	139	129	88	83	67	57	68	79
038	GIOIA TAURO	923	911	905	846	698	651	663	507	521	506	426
039	GIOIOSA IONICA	261	287	302	297	281	239	210	167	170	210	180
040	GROTTERIA	159	201	237	250	213	158	141	116	107	133	143
041	LAGANADI	17	25	39	27	27	24	33	15	17	20	13
042	LAUREANA DI BORRELLO	275	337	347	359	308	235	189	157	174	188	190
043	LOCRI	514	594	592	575	497	416	458	368	379	362	331
044	MAMMOLA	140	143	195	235	193	146	100	94	96	112	122
045	MARINA DI GIOIOSA IONICA	262	266	303	282	256	196	204	179	184	150	161
046	MAROPATI	57	83	81	93	56	63	61	53	65	46	56
047	MARTONE	21	20	45	39	36	15	20	14	12	24	23
048	MELICUCCA'	38	51	65	62	46	33	45	16	36	45	45
049	MELICUCCO	240	218	209	216	218	205	172	133	123	105	103
050	MELITO DI PORTO SALVO	413	401	390	394	384	335	317	277	267	273	207

## per sesso e classe di età

## MASCHI

						PARTICOLARI CLASSI DI ETÀ (anni)									Codice dei Comuni
55 - 59	60 - 64	65 - 69	70 - 74	75 e più	TOTALE	Meno di 3	3 - 5	6 - 10	11 - 13	14 - 17	18	19 - 20	21 - 24		
68	37	48	51	63	1.781	105	101	169	96	155	35	79	148	001	
29	14	29	24	21	398	25	14	33	21	33	6	15	16	002	
67	60	61	50	57	1.503	68	74	150	79	103	19	60	116	003	
41	33	41	29	44	729	38	28	61	34	52	10	27	47	004	
167	112	148	156	169	2.469	73	87	186	124	144	49	72	133	005	
47	36	61	40	45	740	22	35	45	32	50	7	23	49	006	
234	197	230	184	144	5.529	274	257	528	352	453	113	223	409	007	
75	49	72	61	56	1.165	60	61	91	53	64	14	38	66	008	
81	72	86	76	62	1.706	67	73	165	89	115	28	56	98	009	
85	37	48	45	73	952	30	25	48	59	70	20	44	76	010	
34	23	30	27	29	584	16	21	40	37	46	14	31	34	011	
191	142	167	120	160	3.453	137	191	310	183	261	60	89	176	012	
107	78	88	84	95	1.842	89	93	141	79	133	34	49	107	013	
104	61	84	81	103	1.894	69	88	151	94	145	44	64	123	014	
44	43	58	44	60	925	19	20	59	40	60	20	47	80	015	
59	48	71	60	44	849	28	24	46	32	58	12	26	47	016	
21	13	26	21	26	483	27	26	38	36	39	7	25	37	017	
85	43	89	68	60	1.765	94	84	165	98	124	31	74	115	018	
15	10	11	8	11	310	7	8	17	13	41	10	24	32	019	
37	29	32	30	30	619	21	32	57	33	52	19	24	40	020	
16	18	33	24	36	445	17	19	38	19	28	7	16	27	021	
111	67	64	66	92	1.604	83	70	133	95	112	30	49	96	022	
62	40	40	54	70	1.194	63	58	112	65	96	23	38	60	023	
35	16	34	31	32	458	9	19	28	17	26	7	12	29	024	
244	159	208	193	222	4.093	163	187	320	209	298	68	140	258	025	
39	27	33	33	35	456	13	14	28	18	34	3	13	30	026	
161	111	103	99	91	3.107	138	160	275	176	262	59	120	238	027	
270	183	256	212	193	5.228	263	278	468	287	405	102	183	353	028	
148	76	116	94	115	2.716	108	135	218	155	199	66	110	161	029	
36	25	35	24	36	657	23	23	60	34	56	14	24	46	030	
104	75	104	79	79	1.798	93	82	133	95	125	39	73	125	031	
63	44	40	29	39	1.012	50	58	92	54	73	19	39	81	032	
26	24	31	23	39	441	14	13	29	18	30	8	13	22	033	
50	37	41	44	34	759	32	39	51	39	46	17	27	52	034	
80	62	73	65	63	1.507	51	58	114	83	108	35	59	112	035	
96	72	75	60	88	1.548	70	59	101	89	123	29	67	131	036	
56	40	55	57	60	1.348	53	79	134	76	113	26	55	102	037	
346	237	256	211	195	8.802	544	575	902	551	697	152	331	531	038	
175	123	158	121	135	3.316	166	155	288	175	242	61	113	228	039	
138	96	139	117	130	2.478	94	107	203	132	215	43	99	167	040	
25	18	29	20	27	376	8	12	28	25	20	7	16	19	041	
177	163	143	117	117	3.476	158	197	326	197	303	70	135	240	042	
294	191	246	201	197	6.215	307	323	596	337	500	103	204	402	043	
138	100	105	120	148	2.187	90	77	158	114	172	54	85	156	044	
158	120	131	94	88	3.034	146	182	260	183	245	51	105	197	045	
59	45	63	51	52	984	30	41	85	48	75	13	33	45	046	
24	16	29	27	34	399	16	11	27	22	34	8	13	30	047	
50	38	31	35	45	681	21	26	58	39	55	9	23	31	048	
99	63	56	46	39	2.245	146	140	209	121	182	38	88	177	049	
225	162	186	145	174	4.550	234	255	407	217	311	86	161	311	050	

## segue TAV. 4 — Popolazione residente

B —

Codice dei Comuni	COMUNI	CLASSI QUINQUENNALI DI ETÀ (anni)										
		Meno di 5	5 - 9	10 - 14	15 - 19	20 - 24	25 - 29	30 - 34	35 - 39	40 - 44	45 - 49	50 - 54
051	MOLOCHIO	126	125	142	176	136	93	87	64	84	91	80
052	MONASTERACE	158	162	138	153	118	109	123	83	76	71	72
053	MONTEBELLO IONICO	309	325	362	338	284	251	248	197	192	207	206
054	MOTTA SAN GIOVANNI	262	255	321	332	260	232	226	187	200	218	183
055	OPPIDO MAMERTINA	239	279	321	327	270	186	173	140	168	167	146
056	PALIZZI	65	75	103	123	137	125	97	62	79	73	90
057	PALMI	756	784	817	863	820	718	626	525	457	464	472
058	PAZZANO	25	41	39	43	40	30	21	19	18	31	38
059	PLACANICA	68	65	99	106	80	63	49	38	48	59	57
060	PLATI'	201	193	163	180	174	135	117	87	75	66	82
061	POLISTENA	476	517	580	641	529	408	377	264	301	302	279
062	PORTIGLIOLA	49	55	74	76	62	46	65	40	37	45	47
063	REGGIO DI CALABRIA	6.609	7.322	7.620	7.840	6.920	5.959	6.040	4.963	5.138	4.899	4.941
064	RIACE	57	69	55	85	62	49	54	41	51	48	47
065	RIZZICONI	306	312	342	363	340	283	248	159	184	174	171
066	ROCCAFORTE DEL GRECO	47	48	45	55	48	44	25	21	43	32	42
067	ROCCELLA IONICA	253	313	282	261	235	217	217	205	183	178	199
068	ROGHUDI	73	94	71	79	81	72	67	53	58	64	48
069	ROSARNO	674	764	751	738	611	557	506	362	368	397	323
070	SAMO	28	36	40	39	53	57	28	23	41	44	27
097	SAN FERDINANDO	158	177	214	182	152	160	138	133	146	113	121
071	SAN GIORGIO MORGETO	179	197	218	225	147	112	101	90	84	93	96
072	SAN GIOVANNI DI GERACE	24	24	41	37	24	12	20	22	16	16	16
073	SAN LORENZO	121	169	192	192	185	142	143	105	96	110	142
074	SAN LUCA	217	248	234	232	228	195	144	115	97	125	92
075	SAN PIETRO DI CARIDA'	65	81	83	97	90	64	60	46	57	56	53
076	SAN PROCOPIO	14	28	40	43	36	23	12	18	15	21	20
077	SAN ROBERTO	114	94	102	100	124	87	78	70	79	61	70
078	SANTA CRISTINA D'ASPROMONTE	23	45	48	52	51	37	40	22	25	52	37
079	SANT'AGATA DEL BIANCO	17	43	25	46	44	37	15	17	13	28	24
080	SANT'ALESSIO IN ASPROMONTE	17	22	14	26	18	26	13	9	10	18	16
081	SANT'EUFEMIA D'ASPROMONTE	150	185	202	195	170	111	136	95	101	112	101
082	SANT'ILARIO DELLO IONIO	52	45	57	66	40	31	52	38	37	43	58
083	SANTO STEFANO IN ASPROMONTE	67	87	81	96	84	59	46	48	58	48	67
084	SCIDO	34	42	68	70	68	31	37	22	36	34	37
085	SCILLA	213	224	266	273	248	238	200	131	132	140	130
086	SEMINARA	177	214	230	234	181	117	133	103	96	119	104
087	SERRATA	35	42	45	60	33	26	32	14	33	36	29
088	SIDERNO	638	738	817	805	658	534	478	446	432	409	355
089	SINOPOLI	123	150	122	126	96	87	72	60	60	53	53
090	STAITI	19	22	21	18	34	21	15	21	24	23	18
091	STIGNANO	56	50	72	68	69	67	46	29	34	41	48
092	STILO	131	141	193	181	153	110	74	58	66	65	90
093	TAURIANOVA	720	755	777	777	667	553	524	405	387	417	411
094	TERRANOVA SAPPO MINULIO	17	22	22	30	33	24	25	15	14	15	21
095	VARAPODIO	106	100	116	164	142	104	102	87	101	106	103
096	VILLA SAN GIOVANNI	482	495	562	579	503	419	430	396	354	319	309
	<b>TOTALE PROVINCIA</b>	<b>22.332</b>	<b>24.584</b>	<b>26.129</b>	<b>26.915</b>	<b>23.664</b>	<b>19.781</b>	<b>18.877</b>	<b>15.133</b>	<b>15.566</b>	<b>15.689</b>	<b>15.486</b>

## per sesso e classe di età

## MASCHI

						PARTICOLARI CLASSI DI ETÀ (anni)								Codice dei Comuni
55 - 59	60 - 64	65 - 69	70 - 74	75 e più	TOTALE	Meno di 3	3 - 5	6 - 10	11 - 13	14 - 17	18	19 - 20	21 - 24	
83	58	91	74	73	1.583	83	69	129	84	126	36	72	106	051
79	51	60	54	51	1.558	99	84	169	77	129	19	53	99	052
187	153	179	145	189	3.772	181	188	334	223	285	52	137	218	053
179	131	135	124	89	3.334	154	166	259	191	265	77	119	199	054
152	120	136	136	151	3.111	125	170	290	198	255	57	124	217	055
104	65	113	73	101	1.485	43	41	81	58	92	20	62	106	056
439	324	390	307	308	9.070	452	469	770	507	685	157	335	665	057
35	30	38	29	51	528	13	18	40	28	35	8	15	31	058
49	40	40	48	50	959	38	46	70	62	88	20	33	61	059
88	61	80	82	80	1.864	119	114	194	91	148	37	66	142	060
281	161	180	148	135	5.579	290	285	524	364	504	127	232	417	061
37	34	44	38	36	785	31	27	63	40	57	19	25	54	062
<b>4.673</b>	<b>3.133</b>	<b>3.560</b>	<b>2.678</b>	<b>2.523</b>	<b>84.818</b>	<b>3.954</b>	<b>4.080</b>	<b>7.392</b>	<b>4.532</b>	<b>6.329</b>	<b>1.563</b>	<b>3.053</b>	<b>5.408</b>	<b>063</b>
42	35	49	43	43	830	33	44	61	30	67	18	29	46	064
178	110	115	107	106	3.498	181	189	299	219	286	85	136	268	065
33	20	36	25	28	592	32	19	52	30	37	14	24	35	066
185	125	167	115	143	3.278	136	174	306	173	222	54	108	171	067
47	25	29	37	46	944	45	44	91	40	63	17	34	64	068
296	192	200	194	139	7.072	400	442	726	454	617	144	283	472	069
31	34	34	26	38	579	16	20	33	30	19	12	21	45	070
104	78	91	95	76	2.138	89	102	186	129	158	35	71	113	097
77	73	77	65	69	1.903	119	92	201	134	186	44	80	110	071
27	22	27	21	31	380	14	18	25	23	29	10	12	19	072
134	86	109	82	119	2.127	69	90	167	108	149	46	73	157	073
92	61	75	55	89	2.299	127	128	259	130	196	42	98	179	074
68	44	36	32	41	973	37	45	80	51	77	17	33	76	075
20	17	16	12	29	364	9	12	29	23	34	9	16	29	076
78	57	71	66	66	1.317	75	59	98	60	86	15	42	99	077
46	34	36	28	40	616	14	17	45	35	32	12	24	40	078
32	13	16	23	32	425	10	16	37	16	26	9	22	39	079
27	14	32	19	19	300	11	10	22	10	17	2	10	15	080
124	83	94	109	94	2.062	84	102	190	110	185	28	65	138	081
39	27	62	65	51	763	24	37	47	34	47	17	22	32	082
47	35	31	44	48	946	39	49	78	46	76	19	39	69	083
35	21	31	32	38	636	17	25	51	35	60	13	29	52	084
152	95	157	114	133	2.846	121	127	238	167	212	50	112	197	085
121	79	84	88	66	2.146	112	98	229	138	191	41	84	143	086
28	28	25	28	25	519	24	17	45	30	43	14	14	28	087
367	251	267	207	279	7.681	385	389	764	477	690	134	307	510	088
66	35	45	48	42	1.238	71	84	136	76	101	27	52	70	089
15	16	24	25	42	358	8	16	20	12	14	6	10	28	090
42	27	44	45	40	778	35	31	57	43	63	5	26	55	091
60	26	48	35	45	1.476	82	70	158	114	159	28	63	125	092
340	247	262	246	270	7.758	440	419	781	466	610	158	297	525	093
20	10	17	15	16	316	9	11	21	14	24	8	9	28	094
72	50	76	49	68	1.546	58	64	104	71	127	27	65	112	095
318	246	254	185	183	6.034	281	283	536	333	462	110	219	397	096
<b>14.845</b>	<b>10.262</b>	<b>12.176</b>	<b>10.067</b>	<b>10.488</b>	<b>281.994</b>	<b>13.261</b>	<b>13.894</b>	<b>24.868</b>	<b>15.590</b>	<b>21.746</b>	<b>5.261</b>	<b>10.389</b>	<b>18.615</b>	

## segue TAV. 4 — Popolazione residente

C —

Codice dei Comuni	COMUNI	CLASSI QUINQUENNALI DI ETÀ (anni)										
		Meno di 5	5 - 9	10 - 14	15 - 19	20 - 24	25 - 29	30 - 34	35 - 39	40 - 44	45 - 49	50 - 54
001	AFRICO	151	156	171	168	202	147	104	85	82	89	78
002	AGNANA CALABRA	33	28	33	39	35	20	18	16	17	33	25
003	ANOIA	100	111	126	163	127	89	93	72	91	88	81
004	ANTONIMINA	49	61	58	60	62	43	44	38	40	39	42
005	ARDORE	145	176	153	184	169	147	147	103	133	162	202
006	BAGALADI	50	52	37	61	58	52	40	30	41	43	36
007	BAGNARA CALABRA	467	516	528	537	431	352	328	292	289	325	287
008	BENESTARE	95	92	104	72	83	70	74	54	53	61	72
009	BIANCO	129	136	140	138	130	127	113	94	93	101	74
010	BIVONGI	44	51	76	109	91	55	36	30	51	52	87
011	BOVA	14	49	32	54	38	23	31	23	27	48	42
012	BOVALINO	263	284	285	312	259	210	231	206	178	226	211
013	BOVA MARINA	110	121	137	164	127	142	117	89	124	106	132
014	BRANCALEONE	125	133	172	180	152	109	105	91	118	145	128
015	BRUZZANO ZEFFIRIO	59	44	78	103	86	45	52	42	50	68	69
016	CALANNA	43	47	68	68	70	41	50	29	51	48	55
017	CAMINI	28	36	44	58	28	26	27	16	28	26	19
018	CAMPO CALABRO	139	139	122	155	121	128	117	89	86	90	113
019	CANDIDONI	5	10	24	33	21	12	8	10	18	21	21
020	CANOLO	48	57	66	70	51	32	23	27	25	39	38
021	CARAFFA DEL BIANCO	25	43	24	29	26	21	27	22	29	30	25
022	CARDETO	122	129	140	121	113	93	109	69	102	85	101
023	CARERI	81	115	117	114	88	83	62	57	62	89	70
024	CASIGNANA	26	30	30	37	30	38	25	21	20	22	35
025	CAULONIA	261	332	332	358	300	227	222	177	218	254	246
026	CIMINA'	16	28	26	33	33	30	24	20	26	34	43
027	CINQUEFRONDI	220	254	266	291	245	212	206	137	152	166	175
028	CITTANOVA	395	442	457	507	428	342	329	264	290	326	353
029	CONDOFURI	190	222	228	223	192	169	164	133	140	164	179
030	COSOLETO	50	56	76	72	46	38	38	32	37	45	37
031	DELIANUOVA	133	146	162	186	154	96	99	71	105	98	107
032	FEROLETO DELLA CHIESA	68	94	99	78	56	53	80	42	47	49	54
033	FERRUZZANO	19	24	32	34	35	22	24	17	25	43	36
034	FIUMARA	45	45	73	72	51	44	34	39	33	42	63
035	GALATRO	106	106	134	146	103	95	78	68	79	91	88
036	GERACE	87	125	140	145	122	74	72	47	66	102	114
037	GIFFONE	100	115	141	127	99	73	75	49	41	56	73
038	GIOIA TAURO	877	894	851	869	755	632	600	481	453	458	368
039	GIOIOSA IONICA	247	291	273	316	277	184	190	177	183	182	190
040	GROTTERIA	157	181	201	246	170	140	151	103	119	155	148
041	LAGANADI	25	28	27	32	28	19	18	17	17	31	24
042	LAUREANA DI BORRELLO	255	286	312	340	241	206	199	132	172	210	187
043	LOCRI	474	573	575	544	469	480	494	367	336	406	392
044	MAMMOLA	135	187	211	223	150	104	102	95	122	136	148
045	MARINA DI GIOIOSA IONICA	243	259	279	276	265	196	209	163	149	171	161
046	MAROPATI	67	74	77	81	69	61	71	36	56	62	61
047	MARTONE	17	29	32	47	28	16	16	21	18	31	35
048	MELICUCCA'	41	46	65	58	55	31	31	43	30	42	41
049	MELICUCCO	195	202	218	202	201	144	159	117	108	97	118
050	MELITO DI PORTO SALVO	394	369	356	405	367	327	340	253	258	238	256

## per sesso e classe di età

## FEMMINE

						PARTICOLARI CLASSI DI ETÀ (anni)								Codice dei Comuni
55 - 59	60 - 64	65 - 69	70 - 74	75 e più	TOTALE	Meno di 3	3 - 5	6 - 10	11 - 13	14 - 17	18	19 - 20	21 - 24	
74	48	69	48	90	1.762	88	89	163	115	138	29	62	164	001
30	31	25	24	28	435	19	23	27	20	33	5	14	27	002
89	80	85	72	89	1.556	59	66	107	84	107	34	63	107	003
63	43	35	36	55	768	31	32	59	35	43	13	32	45	004
192	147	187	165	249	2.661	81	89	173	105	144	33	79	123	005
67	59	68	42	47	783	31	26	51	26	47	10	17	50	006
320	238	273	229	253	5.665	271	288	526	297	441	112	214	330	007
88	59	83	74	89	1.223	51	61	93	64	68	13	30	66	008
145	94	85	85	153	1.837	78	78	137	91	108	24	54	103	009
86	51	67	66	97	1.049	31	21	60	42	81	23	40	73	010
53	23	44	27	63	591	9	14	44	22	35	14	17	32	011
192	150	175	146	208	3.536	161	158	286	166	250	61	122	199	012
117	80	143	106	129	1.944	62	76	116	84	135	29	56	101	013
128	92	127	84	148	2.037	73	79	126	118	156	29	62	119	014
64	51	65	54	95	1.025	34	33	48	49	83	19	32	72	015
83	69	76	57	66	921	21	31	49	42	52	19	34	48	016
29	20	30	24	37	476	15	20	40	25	46	10	13	25	017
87	77	88	67	76	1.694	82	75	140	72	124	32	57	94	018
16	5	17	15	17	253	4	3	10	19	21	8	14	14	019
44	32	31	34	42	659	29	28	59	37	61	13	28	37	020
33	31	40	34	56	495	17	13	41	12	26	6	16	16	021
117	73	67	67	108	1.616	67	73	137	85	99	21	49	94	022
73	43	72	53	97	1.276	45	55	110	74	100	21	38	72	023
46	32	32	22	58	504	16	16	28	21	26	6	18	22	024
277	196	245	235	308	4.188	164	171	310	211	291	67	135	234	025
50	37	32	33	54	519	9	10	33	12	26	7	14	25	026
145	127	145	115	178	3.034	134	130	257	167	227	61	112	188	027
349	228	311	308	369	5.698	232	254	451	258	404	95	198	337	028
129	101	122	112	132	2.600	118	112	232	131	193	41	80	148	029
44	29	39	32	54	725	31	31	60	44	62	10	29	33	030
138	88	110	75	120	1.888	80	78	151	92	146	34	83	117	031
61	44	39	29	49	942	33	53	95	57	80	12	17	48	032
35	30	44	39	54	513	11	16	21	18	29	6	17	26	033
60	32	39	39	54	765	30	24	44	48	65	13	19	43	034
92	84	81	94	107	1.552	57	68	110	74	123	32	59	72	035
104	79	77	62	105	1.521	53	65	117	86	117	30	51	100	036
68	72	75	64	70	1.298	64	56	122	81	118	21	44	76	037
363	273	276	233	303	8.686	490	576	892	517	688	177	329	577	038
205	177	175	177	221	3.465	135	164	289	164	258	57	127	210	039
183	124	152	138	174	2.542	84	114	183	118	202	41	75	138	040
28	25	23	22	22	386	16	16	29	14	27	7	6	25	041
204	157	167	169	208	3.445	156	151	287	194	274	65	116	191	042
340	257	287	243	279	6.516	283	311	570	356	459	87	192	377	043
175	132	134	128	192	2.374	82	90	189	134	172	51	74	114	044
175	113	124	106	134	3.023	148	150	252	171	233	54	100	214	045
66	57	79	52	75	1.044	39	44	74	49	61	18	29	54	046
23	22	43	31	45	454	9	14	27	15	41	14	15	18	047
66	47	50	40	69	755	26	26	46	30	61	7	21	48	048
101	73	75	46	57	2.113	112	128	199	137	154	44	92	152	049
235	205	260	185	239	4.687	237	229	369	213	313	86	165	279	050

## segue TAV. 4 — Popolazione residente

C —

Codice dei Comuni	COMUNI	CLASSI QUINQUENNALI DI ETÀ (anni)										
		Meno di 5	5 - 9	10 - 14	15 - 19	20 - 24	25 - 29	30 - 34	35 - 39	40 - 44	45 - 49	50 - 54
051	MOLOCHIO	99	126	138	143	107	85	84	67	84	93	107
052	MONASTERACE	124	142	171	142	132	117	90	65	83	73	80
053	MONTEBELLO IONICO	333	327	303	307	271	225	234	188	189	213	219
054	MOTTA SAN GIOVANNI	240	250	293	299	275	237	218	176	207	207	185
055	OPPIDO MAMERTINA	250	279	278	296	223	204	185	143	149	189	194
056	PALIZZI	76	77	108	145	119	91	82	54	78	106	116
057	PALMI	736	761	776	826	774	617	597	448	463	503	501
058	PAZZANO	23	21	37	44	40	29	34	24	26	31	47
059	PLACANICA	79	76	81	83	71	50	50	39	45	67	74
060	PLATI'	176	175	178	192	160	116	106	61	66	105	107
061	POLISTENA	441	513	543	540	474	376	314	275	319	295	322
062	PORTIGLIOLA	44	56	56	64	52	38	49	35	52	45	53
063	REGGIO DI CALABRIA	6.225	6.877	7.378	7.565	6.548	5.997	6.069	5.189	5.280	5.268	5.279
064	RIACE	50	64	67	67	57	58	37	37	41	40	51
065	RIZZICONI	322	322	311	360	297	240	206	154	182	192	200
066	ROCCAFORTE DEL GRECO	32	43	59	44	45	33	31	29	30	44	33
067	ROCCELLA IONICA	241	261	257	292	265	262	220	193	188	206	191
068	ROGHUDI	73	63	113	87	73	64	56	51	49	49	54
069	ROSARNO	612	641	732	698	513	504	442	364	377	336	308
070	SAMO	26	34	44	45	41	33	31	31	36	37	40
097	SAN FERDINANDO	156	171	176	186	178	132	143	126	122	123	102
071	SAN GIORGIO MORGETO	178	167	210	221	173	114	108	80	110	112	99
072	SAN GIOVANNI DI GERACE	27	29	34	31	27	20	26	12	10	28	26
073	SAN LORENZO	126	146	168	199	138	127	116	86	114	141	141
074	SAN LUCA	171	233	239	222	183	130	125	96	94	111	100
075	SAN PIETRO DI CARIDA'	58	76	104	104	71	67	53	46	49	66	58
076	SAN PROCOPIO	21	28	31	38	25	12	17	15	18	27	22
077	SAN ROBERTO	117	112	109	91	90	80	87	63	79	67	73
078	SANTA CRISTINA D'ASPROMONTE	23	46	54	62	57	29	38	28	30	41	51
079	SANT'AGATA DEL BIANCO	22	16	27	30	29	14	18	16	20	28	40
080	SANT'ALESSIO IN ASPROMONTE	16	18	20	26	20	14	10	11	14	22	29
081	SANT'EUFEMIA D'ASPROMONTE	141	164	190	181	147	92	131	104	123	127	121
082	SANT'ILARIO DELLO IONIO	42	42	57	63	50	43	38	40	45	60	59
083	SANTO STEFANO IN ASPROMONTE	38	81	64	70	73	44	55	49	56	53	54
084	SCIDO	47	41	55	59	45	31	41	27	33	37	39
085	SCILLA	191	227	235	275	215	183	147	120	127	160	181
086	SEMINARA	168	191	240	234	153	124	114	101	105	109	112
087	SERRATA	33	34	51	58	34	30	35	19	33	31	37
088	SIDERNO	616	677	815	787	613	465	523	396	402	398	442
089	SINOPOLI	126	111	120	136	85	57	66	41	60	60	57
090	STAITI	10	20	17	20	29	12	20	13	15	29	21
091	STIGNANO	53	54	59	75	66	37	43	30	32	46	44
092	STILO	126	142	166	187	119	77	72	57	71	84	87
093	TAURIANOVA	667	690	735	689	632	515	527	383	374	407	415
094	TERRANOVA SAPPO MINULIO	18	16	28	26	28	25	22	7	14	24	24
095	VARAPODIO	79	115	129	174	136	101	86	77	104	111	78
096	VILLA SAN GIOVANNI	487	514	539	533	506	449	423	357	333	354	390
	<b>TOTALE PROVINCIA</b>	<b>21.127</b>	<b>23.293</b>	<b>25.003</b>	<b>25.956</b>	<b>21.996</b>	<b>18.520</b>	<b>18.225</b>	<b>14.729</b>	<b>15.619</b>	<b>16.680</b>	<b>16.803</b>



## per sesso e classe di età

## FEMMINE

						PARTICOLARI CLASSI DI ETÀ (anni)									Codice dei Comuni
55 - 59	60 - 64	65 - 69	70 - 74	75 e più	TOTALE	Meno di 3	3 - 5	6 - 10	11 - 13	14 - 17	18	19 - 20	21 - 24		
112	83	94	79	117	1.618	57	70	118	91	116	22	57	82	051	
78	61	60	57	65	1.540	76	80	142	102	119	26	70	96	052	
206	158	213	175	234	3.795	184	220	323	172	259	56	108	219	053	
217	127	200	152	169	3.452	131	159	248	169	253	58	114	225	054	
192	160	195	164	253	3.354	152	154	285	163	228	60	112	172	055	
121	78	104	71	136	1.562	42	48	77	67	114	26	53	98	056	
492	421	465	383	553	9.316	452	429	767	474	667	159	317	608	057	
49	50	56	42	76	629	11	15	24	23	36	7	16	33	058	
56	51	55	48	69	994	48	47	73	51	63	27	27	54	059	
100	77	88	73	119	1.899	105	109	171	109	152	43	71	121	060	
278	220	214	209	315	5.648	259	286	510	343	421	122	203	367	061	
61	35	50	41	61	792	26	28	57	32	54	11	22	42	062	
<b>5.333</b>	<b>3.842</b>	<b>4.386</b>	<b>3.213</b>	<b>4.219</b>	<b>88.668</b>	<b>3.619</b>	<b>3.917</b>	<b>7.019</b>	<b>4.425</b>	<b>6.085</b>	<b>1.448</b>	<b>2.929</b>	<b>5.151</b>	<b>063</b>	
59	53	39	36	82	838	35	25	68	47	49	14	25	42	064	
190	123	165	122	191	3.577	195	191	315	194	294	66	126	231	065	
39	25	32	28	47	594	19	22	46	37	35	5	22	37	066	
208	160	213	166	270	3.593	148	145	266	159	224	58	109	207	067	
43	32	37	29	51	924	44	46	71	75	67	16	28	62	068	
313	214	241	199	242	6.736	382	360	660	431	576	131	263	393	069	
28	31	39	39	62	597	14	16	39	23	44	5	18	31	070	
118	85	138	77	115	2.148	92	96	175	101	162	43	57	141	097	
124	82	111	111	143	2.143	99	112	181	118	174	50	86	129	071	
40	32	27	19	45	433	15	16	31	22	25	6	15	18	072	
137	108	124	129	172	2.172	70	83	152	104	157	39	70	102	073	
98	85	77	66	71	2.101	103	114	242	138	198	35	72	146	074	
72	46	50	50	71	1.041	33	43	76	65	83	18	45	50	075	
21	11	20	29	39	374	14	15	25	20	27	12	11	19	076	
81	73	83	72	60	1.337	76	69	105	66	68	21	42	72	077	
53	30	44	35	60	681	14	16	51	31	47	18	24	41	078	
25	20	22	19	38	384	15	8	20	20	21	6	12	22	079	
28	26	29	35	21	339	11	10	15	12	21	4	11	16	080	
156	98	114	130	142	2.161	81	96	163	121	142	38	64	118	081	
67	52	54	61	71	844	28	21	49	33	52	11	26	34	082	
65	39	58	63	70	932	23	33	77	39	54	13	34	53	083	
46	21	38	44	51	655	28	28	45	31	49	11	22	33	084	
186	140	173	146	194	2.900	112	121	225	148	237	39	94	167	085	
130	111	109	98	110	2.209	76	134	195	154	198	46	61	122	086	
33	32	36	27	45	568	18	21	34	32	52	8	16	29	087	
405	296	337	325	476	7.973	369	375	719	482	664	149	283	467	088	
68	51	53	46	93	1.230	72	77	115	76	110	17	42	69	089	
28	24	34	31	61	384	6	11	16	10	20	2	6	25	090	
62	44	41	40	67	793	34	31	54	34	64	8	34	48	091	
76	58	78	55	92	1.547	79	67	151	90	155	36	71	91	092	
403	293	348	322	433	7.833	386	426	697	446	582	117	265	494	093	
26	16	30	18	30	352	8	14	17	19	21	5	9	23	094	
84	82	59	73	92	1.580	44	49	126	87	112	39	69	107	095	
352	299	303	220	301	6.360	302	290	527	316	440	107	208	389	096	
<b>17.111</b>	<b>12.692</b>	<b>14.724</b>	<b>12.105</b>	<b>16.516</b>	<b>291.099</b>	<b>12.415</b>	<b>13.271</b>	<b>23.601</b>	<b>15.098</b>	<b>21.039</b>	<b>4.979</b>	<b>9.799</b>	<b>17.173</b>		

TAV. 5 - Popolazione residente in età da 6 anni in poi

Codice dei Comuni	COMUNI	FORNITI DI TITOLO DI STUDIO							
		LAUREA		DIPLOMA		LICENZA MEDIA INFERIORE		LICENZA ELEMENTARE	
		MF	M	MF	M	MF	M	MF	M
001	AFRICO	73	44	405	157	601	384	957	489
002	AGNANA CALABRA	2	—	26	10	110	68	263	121
003	ANOIA	51	34	240	118	543	283	965	495
004	ANTONIMINA	13	9	65	28	230	142	546	265
005	ARDORE	94	62	451	239	745	445	1.777	878
006	BAGALADI	19	13	89	50	236	137	500	266
007	BAGNARA CALABRA	168	99	920	496	1.957	1.118	3.916	2.071
008	BENESTARE	21	14	115	67	362	212	744	406
009	BIANCO	87	54	354	172	604	366	1.074	535
010	BIVONGI	23	11	233	122	358	192	539	268
011	BOVA	15	9	86	40	226	151	301	151
012	BOVALINO	183	108	755	410	1.036	592	2.324	1.166
013	BOVA MARINA	121	66	524	246	697	372	1.088	543
014	BRANCALEONE	84	45	470	229	784	455	1.204	564
015	BRUZZANO ZEFFIRIO	35	22	254	137	299	164	627	304
016	CALANNA	22	12	150	78	325	200	476	244
017	CAMINI	10	7	79	40	140	76	281	146
018	CAMPO CALABRO	63	24	386	219	653	410	1.143	556
019	CANDIDONI	12	7	48	28	78	54	201	110
020	CANOLO	4	3	38	21	182	95	370	199
021	CARAFFA DEL BIANCO	32	19	80	45	127	69	305	145
022	CARDETO	4	2	94	48	482	269	880	474
023	CARERI	19	12	131	75	469	259	626	319
024	CASIGNANA	27	19	80	40	130	75	310	159
025	CAULONIA	89	63	637	327	1.259	710	2.398	1.267
026	CIMINA'	3	1	41	26	145	90	269	124
027	CINQUEFRONDI	96	62	331	191	926	539	2.045	1.099
028	CITTANOVA	264	146	780	412	1.818	1.071	3.422	1.688
029	CONDOFURI	82	52	396	202	915	559	1.557	836
030	COSOLETO	14	13	97	48	226	123	544	264
031	DELIANUOVA	83	49	349	177	745	426	1.155	551
032	FEROLETO DELLA CHIESA	7	5	63	46	319	190	620	336
033	FERRUZZANO	26	17	113	47	129	74	286	141
034	FIUMARA	18	11	102	56	251	153	460	213
035	GALATRO	29	21	182	95	414	243	1.067	562
036	GERACE	24	16	175	108	590	357	1.071	551
037	GIFFONE	9	6	84	40	409	258	956	518
038	GIOIA TAURO	298	168	1.387	741	3.345	1.964	5.515	2.759
039	GIOIOSA IONICA	103	66	545	275	1.088	674	1.923	916
040	GROTTERIA	54	34	211	119	648	395	1.428	747
041	LAGANADI	11	5	66	35	95	67	282	136
042	LAUREANA DI BORRELLO	80	56	324	185	866	519	2.218	1.188
043	LOCRI	615	359	1.849	868	2.229	1.295	4.017	1.906
044	MAMMOLA	28	19	179	98	638	386	1.285	638
045	MARINA DI GIOIOSA IONICA	104	61	425	207	944	573	2.208	1.098
046	MAROPATI	18	14	135	79	307	163	605	305
047	MARTONE	10	8	41	18	95	58	275	129
048	MELICUCCA'	25	14	103	55	288	161	503	245
049	MELICUCCO	22	19	133	73	646	398	1.420	735
050	MELITO DI PORTO SALVO	250	133	1.022	500	1.653	922	3.116	1.563

## per sesso e grado di istruzione

TOTALE		ALFABETI PRIVI DI TITOLO DI STUDIO				ANALFABETI				TOTALE		Codice dei Comuni
		TOTALE		di cui in età da 55 anni in poi		TOTALE		di cui in età da 55 anni in poi				
MF	M	MF	M	MF	M	MF	M	MF	M	MF	M	
2.036	1.074	785	385	204	111	339	116	263	80	3.160	1.575	001
401	199	214	108	96	49	137	52	107	40	752	359	002
1.799	930	746	356	283	116	247	75	176	43	2.792	1.361	003
854	444	358	169	139	62	156	50	121	38	1.368	663	004
3.067	1.624	1.189	522	592	255	544	163	432	126	4.800	2.309	005
844	466	331	156	160	86	234	61	185	49	1.409	683	006
6.961	3.784	2.087	953	591	267	1.056	261	706	178	10.104	4.998	007
1.242	699	534	254	225	126	379	91	306	69	2.155	1.044	008
2.119	1.127	730	330	274	120	398	109	314	76	3.247	1.566	009
1.153	593	508	234	290	133	233	70	190	55	1.894	897	010
628	351	314	144	115	56	173	52	134	39	1.115	547	011
4.298	2.276	1.521	685	540	244	523	164	386	115	6.342	3.125	012
2.430	1.227	719	329	296	136	317	104	268	85	3.466	1.660	013
2.542	1.293	719	313	293	118	361	131	265	94	3.622	1.737	014
1.215	627	410	175	191	79	219	84	177	62	1.844	886	015
973	534	516	215	307	137	177	48	147	36	1.666	797	016
510	269	231	110	89	43	130	51	91	30	871	430	017
2.245	1.209	716	318	259	113	163	60	129	46	3.124	1.587	018
339	199	142	80	56	28	60	16	36	8	541	295	019
594	318	323	164	95	56	251	84	196	68	1.168	566	020
544	278	223	97	100	39	107	34	94	27	874	409	021
1.460	793	777	426	203	144	690	232	495	170	2.927	1.451	022
1.245	665	565	284	167	96	439	124	308	89	2.249	1.073	023
547	293	178	80	65	29	177	57	153	49	902	430	024
4.383	2.367	2.200	1.078	899	434	1.013	298	747	207	7.596	3.743	025
458	241	335	144	177	83	136	44	108	38	929	429	026
3.398	1.891	1.427	677	401	181	754	241	504	157	5.579	2.809	027
6.284	3.317	2.612	1.125	1.012	415	1.003	245	722	167	9.899	4.687	028
2.950	1.649	1.293	645	413	226	600	179	437	131	4.843	2.473	029
881	448	259	126	94	45	134	37	93	22	1.274	611	030
2.332	1.203	731	324	301	140	290	96	226	71	3.353	1.623	031
1.009	577	495	241	142	80	256	86	179	60	1.760	904	032
554	279	236	104	141	55	110	31	84	22	900	414	033
831	433	382	194	183	97	186	61	136	41	1.399	688	034
1.692	921	612	324	212	118	521	153	377	108	2.825	1.398	035
1.860	1.032	600	283	251	135	362	104	276	74	2.822	1.419	036
1.458	822	560	282	153	76	376	112	262	73	2.394	1.216	037
10.545	5.632	3.420	1.629	719	349	1.338	422	775	235	15.303	7.683	038
3.659	1.931	1.863	875	661	302	639	189	489	129	6.161	2.995	039
2.341	1.295	1.554	759	582	304	726	223	562	162	4.621	2.277	040
454	243	208	93	115	55	48	20	37	16	710	356	041
3.488	1.948	1.634	827	468	268	1.137	346	772	224	6.259	3.121	042
8.710	4.428	2.017	930	583	241	780	227	595	171	11.507	5.585	043
2.130	1.141	1.304	571	507	228	788	308	588	224	4.222	2.020	044
3.681	1.939	1.338	632	452	223	412	135	307	97	5.431	2.706	045
1.065	561	581	293	278	140	228	59	173	43	1.874	913	046
421	213	220	113	121	64	162	46	124	37	803	372	047
919	475	239	109	106	43	179	50	144	40	1.337	634	048
2.221	1.225	1.022	525	209	113	589	209	327	125	3.832	1.959	049
6.041	3.118	1.567	736	538	226	674	207	518	154	8.282	4.061	050

## segue TAV. 5 — Popolazione residente in età da 6 anni in poi

Codice dei Comuni	COMUNI	FORNITI DI TITOLO DI STUDIO							
		LAUREA		DIPLOMA		LICENZA MEDIA INFERIORE		LICENZA ELEMENTARE	
		MF	M	MF	M	MF	M	MF	M
051	MOLOCHIO	25	14	216	109	510	309	932	465
052	MONASTERACE	33	25	231	118	495	274	1.104	574
053	MONTEBELLO IONICO	77	45	436	242	1.322	757	2.512	1.338
054	MOTTA SAN GIOVANNI	90	51	695	377	1.098	633	2.732	1.352
055	OPPIDO MAMERTINA	89	59	327	168	958	542	2.142	1.069
056	PALIZZI	43	30	304	156	566	322	910	470
057	PALMI	692	419	2.128	1.115	3.524	2.078	5.240	2.521
058	PAZZANO	8	4	91	48	167	87	365	188
059	PLACANICA	15	12	126	59	244	145	585	327
060	PLATI'	29	16	113	62	596	327	1.086	525
061	POLISTENA	194	130	691	362	2.652	1.527	3.339	1.691
062	PORTIGLIOLA	20	16	85	51	212	126	623	324
063	REGGIO DI CALABRIA	8.151	4.344	26.194	13.401	35.921	20.253	55.708	25.897
064	RIACE	23	15	127	75	265	157	490	236
065	RIZZICONI	80	47	528	291	1.199	768	1.822	948
066	ROCCAFORTE DEL GRECO	3	1	77	32	231	145	424	204
067	ROCCELLA IONICA	231	116	974	484	1.250	699	2.063	961
068	ROGHUDI	18	9	158	70	303	164	403	206
069	ROSARNO	177	114	876	499	2.178	1.328	4.203	2.181
070	SAMO	22	14	127	61	196	115	334	195
097	SAN FERDINANDO	89	54	403	232	718	384	1.276	677
071	SAN GIORGIO MORGETO	16	11	96	54	717	393	1.115	563
072	SAN GIOVANNI DI GERACE	11	8	55	31	136	73	240	129
073	SAN LORENZO	47	33	328	158	695	397	1.527	823
074	SAN LUCA	8	7	137	92	881	510	1.360	738
075	SAN PIETRO DI CARIDA'	26	18	123	68	338	197	630	315
076	SAN PROCOPIO	10	6	58	33	120	79	257	131
077	SAN ROBERTO	19	15	156	94	410	245	832	426
078	SANTA CRISTINA D'ASPROMONTE	10	8	41	20	306	159	497	243
079	SANT'AGATA DEL BIANCO	22	16	86	55	117	80	245	123
080	SANT'ALESSIO IN ASPROMONTE	12	8	51	24	123	70	173	75
081	SANT'EUFEMIA D'ASPROMONTE	77	43	278	135	736	441	1.277	653
082	SANT'ILARIO DELLO IONIO	18	8	124	66	239	135	558	274
083	SANTO STEFANO IN ASPROMONTE	31	18	189	86	380	227	627	311
084	SCIDO	20	13	95	49	277	166	338	167
085	SCILLA	100	64	573	315	1.022	580	1.901	963
086	SEMINARA	60	36	277	148	787	477	1.260	629
087	SERRATA	10	4	38	19	185	102	386	189
088	SIDERNO	353	205	1.352	701	2.613	1.522	5.174	2.505
089	SINOPOLI	34	18	143	83	324	206	728	359
090	STAITI	17	11	73	41	110	59	200	101
091	STIGNANO	17	10	103	56	248	142	438	243
092	STILO	21	16	211	112	594	290	900	472
093	TAURIANOVA	329	201	1.098	598	2.628	1.576	4.925	2.463
094	TERRANOVA SAPPO MINULIO	11	7	54	35	96	52	222	104
095	VARAPODIO	21	15	39	21	561	311	1.136	597
096	VILLA SAN GIOVANNI	483	246	1.845	993	2.419	1.415	4.150	1.876
	<b>TOTALE PROVINCIA</b>	<b>15.436</b>	<b>8.693</b>	<b>58.373</b>	<b>30.242</b>	<b>104.029</b>	<b>60.000</b>	<b>181.451</b>	<b>89.210</b>

## per sesso e grado di istruzione

TOTALE		ALFABETI PRIVI DI TITOLO DI STUDIO				ANALFABETI				TOTALE		Codice dei Comuni
		TOTALE		di cui in età da 55 anni in poi		TOTALE		di cui in età da 55 anni in poi				
MF	M	MF	M	MF	M	MF	M	MF	M	MF	M	
1.683	897	760	375	294	143	479	159	353	115	2.922	1.431	051
1.863	991	637	301	181	87	259	83	214	66	2.759	1.375	052
4.347	2.382	1.645	777	600	288	802	244	640	200	6.794	3.403	053
4.615	2.413	1.223	513	503	198	338	88	265	63	6.176	3.014	054
3.516	1.838	1.529	731	473	223	819	247	585	163	5.864	2.816	055
1.823	978	672	304	341	171	378	119	313	98	2.873	1.401	056
11.584	6.133	3.317	1.561	1.018	480	1.683	455	1.243	317	16.584	8.149	057
631	327	330	147	204	81	139	23	119	19	1.100	497	058
970	543	530	248	200	97	274	84	196	55	1.774	875	059
1.824	930	1.017	558	329	183	475	143	334	95	3.316	1.631	060
6.876	3.710	2.168	1.002	648	311	1.063	292	753	198	10.107	5.004	061
940	517	360	160	168	78	165	50	133	34	1.465	727	062
<b>125.974</b>	<b>63.895</b>	<b>24.801</b>	<b>10.708</b>	<b>7.730</b>	<b>2.691</b>	<b>7.141</b>	<b>2.181</b>	<b>5.156</b>	<b>1.441</b>	<b>157.916</b>	<b>76.784</b>	<b>063</b>
905	483	417	204	195	99	209	66	182	56	1.531	753	064
3.629	2.054	1.769	818	512	266	921	256	609	181	6.319	3.128	065
735	382	222	115	84	46	137	44	113	33	1.094	541	066
4.518	2.260	1.372	592	573	209	378	116	299	85	6.268	2.968	067
882	449	570	316	168	103	237	90	178	60	1.689	855	068
7.434	4.122	3.200	1.612	640	344	1.590	496	917	270	12.224	6.230	069
679	385	284	131	142	70	147	27	123	23	1.110	543	070
2.486	1.347	1.090	483	420	179	331	117	264	90	3.907	1.947	097
1.944	1.021	975	475	299	143	705	196	490	132	3.624	1.692	071
442	241	164	59	80	29	144	48	120	40	750	348	072
2.597	1.411	900	426	361	170	490	131	388	92	3.987	1.968	073
2.386	1.347	935	515	188	140	607	182	416	125	3.928	2.044	074
1.117	598	449	218	145	71	290	75	210	44	1.856	891	075
445	249	151	69	76	36	92	25	68	18	688	343	076
1.417	780	682	323	312	160	276	80	205	54	2.375	1.183	077
854	430	249	111	117	53	133	44	104	31	1.236	585	078
470	274	197	88	93	35	93	37	63	27	760	399	079
359	177	180	80	113	49	58	22	46	16	597	279	080
2.368	1.272	916	440	357	186	576	164	405	104	3.860	1.876	081
939	483	377	164	207	91	181	55	156	47	1.497	702	082
1.227	642	418	182	189	78	89	34	69	23	1.734	858	083
730	395	290	134	142	61	173	65	117	41	1.193	594	084
3.596	1.922	1.086	503	397	175	583	173	438	138	5.265	2.598	085
2.384	1.290	998	492	318	164	553	154	395	105	3.935	1.936	086
619	314	243	120	106	53	145	44	112	32	1.007	478	087
9.492	4.933	3.512	1.643	1.171	532	1.132	331	818	212	14.136	6.907	088
1.229	666	568	283	146	70	367	134	269	93	2.164	1.083	089
400	212	182	79	115	47	119	43	102	37	701	334	090
806	451	394	186	180	91	240	75	188	54	1.440	712	091
1.726	890	734	346	178	64	265	88	178	56	2.725	1.324	092
8.980	4.838	3.363	1.621	946	464	1.577	440	1.132	307	13.920	6.899	093
383	198	156	76	69	31	87	22	61	13	626	296	094
1.757	944	765	346	244	115	389	134	270	91	2.911	1.424	095
8.897	4.530	1.857	762	578	194	484	178	341	119	11.238	5.470	096
<b>359.289</b>	<b>188.145</b>	<b>112.199</b>	<b>51.923</b>	<b>37.898</b>	<b>16.933</b>	<b>48.764</b>	<b>14.771</b>	<b>35.391</b>	<b>10.213</b>	<b>520.252</b>	<b>254.839</b>	

**TAV. 6 - Popolazione residente che frequenta corsi regolari di studio**

Codice dei Comuni	COMUNI	CORSO REGOLARE DI STUDI							
		6 - 13		14 - 18		19 e più		TOTALE	
		MF	M	MF	M	MF	M	MF	M
001	AFRICO	535	261	212	103	99	65	846	429
002	AGNANA CALABRA	101	54	23	17	5	2	129	73
003	ANOIA	416	227	107	51	82	48	605	326
004	ANTONIMINA	188	94	42	28	25	14	255	136
005	ARDORE	582	308	192	104	116	59	890	471
006	BAGALADI	152	77	45	24	39	25	236	126
007	BAGNARA CALABRA	1.698	878	462	255	254	135	2.414	1.268
008	BENESTARE	299	143	62	38	48	30	409	211
009	BIANCO	479	252	158	89	110	60	747	401
010	BIVONGI	209	107	109	57	86	39	404	203
011	BOVA	143	77	69	44	41	21	253	142
012	BOVALINO	937	488	383	201	230	114	1.550	803
013	BOVA MARINA	419	220	269	131	180	89	868	440
014	BRANCALEONE	486	243	225	114	151	90	862	447
015	BRUZZANO ZEFFIRIO	195	98	118	53	92	51	405	202
016	CALANNA	169	78	73	40	45	29	287	147
017	CAMINI	138	74	46	24	29	21	213	119
018	CAMPO CALABRO	473	261	196	97	91	48	760	406
019	CANDIDONI	59	30	23	13	13	7	95	50
020	CANOLO	184	89	38	25	14	11	236	125
021	CARAFFA DEL BIANCO	106	55	40	19	41	30	187	104
022	CARDETO	439	219	102	69	35	18	576	306
023	CARERI	358	174	90	53	39	27	487	254
024	CASIGNANA	94	45	40	24	39	19	173	88
025	CAULONIA	1.003	507	381	200	294	178	1.678	885
026	CIMINA'	89	45	19	12	11	9	119	66
027	CINQUEFRONDI	870	449	190	97	135	79	1.195	625
028	CITTANOVA	1.456	751	451	236	354	190	2.261	1.177
029	CONDOFURI	735	373	282	155	121	62	1.138	590
030	COSOLETO	194	91	71	38	43	16	308	145
031	DELIANUOVA	468	225	175	91	125	63	768	379
032	FEROLETO DELLA CHIESA	297	146	52	22	26	17	375	185
033	FERRUZZANO	85	46	47	24	43	20	175	90
034	FIUMARA	181	90	62	40	42	24	285	154
035	GALATRO	376	195	93	43	43	30	512	268
036	GERACE	387	187	114	71	51	33	552	291
037	GIFFONE	410	209	62	29	19	13	491	251
038	GIOIA TAURO	2.750	1.394	687	375	376	218	3.813	1.987
039	GIOIOSA IONICA	909	459	270	136	162	82	1.341	677
040	GROTTERIA	633	333	138	93	73	43	844	469
041	LAGANADI	95	52	23	8	16	9	134	69
042	LAUREANA DI BORRELLO	987	516	206	116	114	71	1.307	703
043	LOCRI	1.851	931	714	393	504	280	3.069	1.604
044	MAMMOLA	589	268	134	87	65	39	788	394
045	MARINA DI GIOIOSA IONICA	862	442	248	143	140	83	1.250	668
046	MAROPATI	252	132	74	43	52	26	378	201
047	MARTONE	91	49	38	19	22	13	151	81
048	MELICUCCA'	173	97	60	26	48	24	281	147
049	MELICUCCO	657	326	55	42	39	21	751	389
050	MELITO DI PORTO SALVO	1.188	615	506	265	287	168	1.981	1.048

## e/o corsi di formazione professionale, per sesso e classe di età

		CORSO DI FORMAZIONE PROFESSIONALE										Codice dei Comuni
di cui occupati		14 - 16		17 - 19		20 e più		TOTALE		di cui occupati		
MF	M	MF	M	MF	M	MF	M	MF	M	MF	M	
3	3	5	3	6	4	12	3	23	10	3	3	001
1	1	7	6	1	1	1	—	9	7	1	—	002
4	2	5	5	3	1	8	5	16	11	4	2	003
4	2	1	—	3	3	3	2	7	5	2	2	004
8	6	6	4	9	5	9	6	24	15	3	3	005
2	2	2	2	—	—	1	—	3	2	1	1	006
30	22	17	12	9	3	24	13	50	28	12	10	007
2	2	1	1	1	—	6	4	8	5	4	3	008
9	7	1	1	2	1	9	4	12	6	1	1	009
3	3	4	2	7	1	11	5	22	8	3	2	010
3	1	2	2	1	—	1	—	4	2	1	—	011
12	6	8	7	10	5	22	8	40	20	6	5	012
8	6	8	6	4	1	6	4	18	11	3	2	013
19	14	8	6	5	2	6	3	19	11	1	1	014
3	2	2	2	6	4	1	1	9	7	—	—	015
4	2	1	1	3	2	4	3	8	6	2	1	016
3	2	5	4	3	2	2	1	10	7	2	1	017
12	10	4	2	2	1	11	9	17	12	3	2	018
3	3	1	1	1	1	1	1	3	3	2	2	019
1	1	1	1	—	—	1	1	2	2	1	1	020
1	1	1	1	—	—	6	3	7	4	2	2	021
4	3	4	4	1	—	6	2	11	6	1	—	022
2	1	1	1	—	—	2	—	3	1	—	—	023
3	1	2	1	1	—	6	4	9	5	2	2	024
12	9	6	5	6	2	32	11	44	18	8	4	025
—	—	—	—	—	—	—	—	—	—	—	—	026
15	8	1	1	—	—	14	9	15	10	7	6	027
22	16	13	9	15	9	22	12	50	30	8	7	028
10	8	15	8	8	4	22	8	45	20	7	5	029
5	2	1	—	1	1	3	2	5	3	3	2	030
5	4	7	5	4	2	11	8	22	15	4	4	031
1	1	11	8	2	—	2	2	15	10	—	—	032
2	2	1	—	4	1	3	2	8	3	1	1	033
3	3	2	2	1	1	4	3	7	6	2	2	034
3	2	4	3	3	—	6	5	13	8	5	4	035
5	5	5	2	4	2	4	3	13	7	1	1	036
1	1	1	1	1	—	7	6	9	7	4	4	037
27	23	14	7	18	9	44	25	76	41	22	16	038
9	4	3	3	2	—	13	6	18	9	5	3	039
9	5	4	4	6	4	6	3	16	11	3	3	040
2	1	1	1	1	—	6	—	8	1	—	—	041
13	8	13	7	11	5	4	3	28	15	—	—	042
32	23	22	11	29	10	75	37	126	58	22	18	043
4	3	2	2	2	2	4	1	8	5	1	1	044
13	8	6	4	7	2	14	8	27	14	6	3	045
6	4	5	4	2	1	10	6	17	11	9	6	046
3	1	—	—	—	—	3	2	3	2	1	1	047
3	2	2	1	2	—	3	2	7	3	2	1	048
2	1	4	4	—	—	4	4	8	8	2	2	049
13	10	16	5	15	4	33	17	64	26	15	11	050

## segue TAV. 6 — Popolazione residente che frequenta corsi regolari di studio

Codice dei Comuni	COMUNI	CORSO REGOLARE DI STUDI							
		6 - 13		14 - 18		19 e più		TOTALE	
		MF	M	MF	M	MF	M	MF	M
051	MOLOCHIO	414	211	117	65	67	36	598	312
052	MONASTERACE	486	243	156	85	87	48	729	376
053	MONTEBELLO IONICO	1.047	555	284	168	145	80	1.476	803
054	MOTTA SAN GIOVANNI	864	448	430	224	204	116	1.498	788
055	OPPIDO MAMERTINA	917	477	251	141	208	121	1.376	739
056	PALIZZI	282	138	155	68	91	50	528	256
057	PALMI	2.494	1.260	893	477	594	337	3.981	2.074
058	PAZZANO	114	68	46	31	16	7	176	106
059	PLACANICA	253	131	72	34	39	23	364	188
060	PLATI'	562	284	81	51	50	33	693	368
061	POLISTENA	1.733	881	405	215	201	117	2.339	1.213
062	PORTIGLIOLA	192	103	58	40	41	29	291	172
<b>063</b>	<b>REGGIO DI CALABRIA</b>	<b>23.185</b>	<b>11.837</b>	<b>11.184</b>	<b>5.776</b>	<b>7.321</b>	<b>3.978</b>	<b>41.690</b>	<b>21.591</b>
064	RIACE	205	90	77	52	46	31	328	173
065	RIZZICONI	1.020	516	313	174	152	87	1.485	777
066	ROCCAFORTE DEL GRECO	165	82	51	28	28	14	244	124
067	ROCCELLA IONICA	900	477	379	197	260	129	1.539	803
068	ROGHUDI	274	129	105	53	62	38	441	220
069	ROSARNO	2.227	1.152	539	305	306	187	3.072	1.644
070	SAMO	124	63	51	20	40	25	215	108
097	SAN FERDINANDO	589	314	222	123	128	71	939	508
071	SAN GIORGIO MORGETO	631	335	99	56	44	26	774	417
072	SAN GIOVANNI DI GERACE	101	48	34	26	15	12	150	86
073	SAN LORENZO	525	270	245	124	137	77	907	471
074	SAN LUCA	763	386	175	113	75	57	1.013	556
075	SAN PIETRO DI CARIDA'	270	131	83	42	33	16	386	189
076	SAN PROCOPIO	97	52	25	11	25	15	147	78
077	SAN ROBERTO	328	157	103	58	53	35	484	250
078	SANTA CRISTINA D'ASPROMONTE	159	79	80	34	161	86	400	199
079	SANT'AGATA DEL BIANCO	89	49	30	13	20	15	139	77
080	SANT'ALESSIO IN ASPROMONTE	59	32	21	11	18	12	98	55
081	SANT'EUFEMIA D'ASPROMONTE	574	293	164	98	93	41	831	432
082	SANT'ILARIO DELLO IONIO	163	81	76	41	43	26	282	148
083	SANTO STEFANO IN ASPROMONTE	235	121	85	50	73	34	393	205
084	SCIDO	161	86	55	34	34	14	250	134
085	SCILLA	773	405	290	162	151	77	1.214	644
086	SEMINARA	710	364	180	102	122	73	1.012	539
087	SERRATA	141	75	55	28	17	9	213	112
088	SIDERNO	2.430	1.234	743	402	435	253	3.608	1.889
089	SINOPOLI	400	209	70	42	46	26	516	277
090	STAITI	56	30	25	8	27	15	108	53
091	STIGNANO	188	100	49	29	51	37	288	166
092	STILO	507	268	150	91	73	45	730	404
093	TAURIANOVA	2.371	1.238	630	352	358	223	3.359	1.813
094	TERRANOVA SAPPO MINULIO	71	35	18	14	16	11	105	60
095	VARAPODIO	386	174	113	67	81	42	580	283
096	VILLA SAN GIOVANNI	1.706	865	781	412	475	257	2.962	1.534
	<b>TOTALE PROVINCIA</b>	<b>78.388</b>	<b>40.056</b>	<b>28.524</b>	<b>15.224</b>	<b>17.871</b>	<b>9.954</b>	<b>124.783</b>	<b>65.234</b>



## e/o corsi di formazione professionale, per sesso e classe di età

		CORSO DI FORMAZIONE PROFESSIONALE										Codice dei Comuni
di cui occupati		14 - 16		17 - 19		20 e più		TOTALE		di cui occupati		
MF	M	MF	M	MF	M	MF	M	MF	M	MF	M	
5	4	4	2	3	3	10	1	17	6	3	—	051
8	8	1	—	2	2	8	6	11	8	7	5	052
9	6	10	6	12	10	14	8	36	24	4	3	053
22	17	6	3	13	7	29	21	48	31	11	10	054
16	13	4	3	16	13	23	17	43	33	14	13	055
5	3	2	—	—	—	3	2	5	2	1	1	056
44	30	22	15	23	13	51	29	96	57	26	17	057
2	1	—	—	—	—	1	—	1	—	—	—	058
5	3	4	3	5	4	2	2	11	9	—	—	059
1	—	5	4	4	4	2	1	11	9	1	1	060
18	11	20	12	26	14	51	27	97	53	29	22	061
3	3	5	5	3	3	2	1	10	9	3	3	062
<b>845</b>	<b>587</b>	<b>204</b>	<b>109</b>	<b>298</b>	<b>121</b>	<b>861</b>	<b>374</b>	<b>1.363</b>	<b>604</b>	<b>333</b>	<b>207</b>	<b>063</b>
2	2	1	1	2	1	2	2	5	4	—	—	064
7	4	3	2	5	4	10	8	18	14	7	6	065
1	1	1	1	1	1	1	1	3	3	1	1	066
18	8	5	4	9	4	46	21	60	29	7	3	067
1	1	—	—	1	—	2	2	3	2	1	1	068
16	11	26	9	21	11	21	12	68	32	12	6	069
1	1	1	—	—	—	1	1	2	1	—	—	070
11	9	4	3	6	4	15	11	25	18	7	6	097
3	3	9	7	6	2	6	2	21	11	1	—	071
3	3	2	2	1	1	3	2	6	5	2	2	072
11	8	6	4	9	4	10	6	25	14	6	6	073
6	6	3	2	4	3	8	7	15	12	5	5	074
3	1	25	21	9	7	8	7	42	35	8	7	075
1	1	—	—	—	—	1	1	1	1	—	—	076
6	6	3	3	1	—	4	3	8	6	2	2	077
48	32	4	3	14	5	29	15	47	23	7	6	078
—	—	—	—	—	—	—	—	—	—	—	—	079
—	—	4	3	5	—	3	2	12	5	2	2	080
7	4	3	3	5	3	11	4	19	10	4	1	081
1	1	1	—	2	1	2	1	5	2	2	2	082
5	4	—	—	—	—	4	1	4	1	—	—	083
1	1	—	—	—	—	2	1	2	1	—	—	084
11	9	11	7	11	7	9	6	31	20	4	4	085
8	6	4	2	5	4	18	10	27	16	9	8	086
2	2	3	—	—	—	2	1	5	1	1	1	087
21	17	12	7	11	5	56	26	79	38	22	14	088
2	1	2	2	1	—	—	—	3	2	—	—	089
—	—	1	1	2	1	1	1	4	3	—	—	090
—	—	1	1	2	2	2	2	5	5	2	2	091
7	6	7	6	4	2	7	5	18	13	3	3	092
24	17	21	17	17	8	54	23	92	48	17	11	093
2	2	1	1	1	—	2	—	4	1	—	—	094
3	1	8	6	6	5	8	6	22	17	—	—	095
41	27	9	5	18	6	63	28	90	39	25	20	096
<b>1.620</b>	<b>1.138</b>	<b>724</b>	<b>457</b>	<b>806</b>	<b>381</b>	<b>1.976</b>	<b>974</b>	<b>3.506</b>	<b>1.812</b>	<b>787</b>	<b>552</b>	

## TAV. 7 - Popolazione residente attiva e non attiva per sesso

## A — TOTALE

Codice dei Comuni	COMUNI	POPOLAZIONE ATTIVA				POPOLAZIONE NON ATTIVA	TOTALE	
		In condizione professionale			In cerca di prima occupazione			
		Occupati	Disoccupati	TOTALE				
001	AFRICO	691	41	732	480	1.212	2.331	3.543
002	AGNANA CALABRA	148	37	185	41	226	607	833
003	ANOIA	672	220	892	202	1.094	1.965	3.059
004	ANTONIMINA	328	57	385	101	486	1.011	1.497
005	ARDORE	1.100	120	1.220	271	1.491	3.639	5.130
006	BAGALADI	318	61	379	95	474	1.049	1.523
007	BAGNARA CALABRA	2.530	243	2.773	762	3.535	7.659	11.194
008	BENESTARE	489	239	728	102	830	1.558	2.388
009	BIANCO	800	64	864	204	1.068	2.475	3.543
010	BIVONGI	445	116	561	125	686	1.315	2.001
011	BOVA	245	45	290	55	345	830	1.175
012	BOVALINO	1.615	239	1.854	367	2.221	4.768	6.989
013	BOVA MARINA	832	130	962	212	1.174	2.612	3.786
014	BRANCALEONE	832	79	911	339	1.250	2.681	3.931
015	BRUZZANO ZEFFIRIO	412	72	484	147	631	1.319	1.950
016	CALANNA	405	43	448	119	567	1.203	1.770
017	CAMINI	203	46	249	29	278	681	959
018	CAMPO CALABRO	849	121	970	256	1.226	2.233	3.459
019	CANDIDONI	214	23	237	24	261	302	563
020	CANOLO	228	62	290	56	346	932	1.278
021	CARAFFA DEL BIANCO	195	47	242	23	265	675	940
022	CARDETO	480	185	665	238	903	2.317	3.220
023	CARERI	406	414	820	139	959	1.511	2.470
024	CASIGNANA	189	29	218	60	278	684	962
025	CAULONIA	1.667	279	1.946	551	2.497	5.784	8.281
026	CIMINA'	170	42	212	39	251	724	975
027	CINQUEFRONDI	1.746	224	1.970	281	2.251	3.890	6.141
028	CITTANOVA	2.534	1.297	3.831	520	4.351	6.575	10.926
029	CONDOFURI	1.107	248	1.355	293	1.648	3.668	5.316
030	COSOLETO	311	110	421	79	500	882	1.382
031	DELIANUOVA	1.034	187	1.221	252	1.473	2.213	3.686
032	FEROLETO DELLA CHIESA	614	103	717	85	802	1.152	1.954
033	FERRUZZANO	198	41	239	55	294	660	954
034	FIUMARA	298	24	322	113	435	1.089	1.524
035	GALATRO	844	170	1.014	181	1.195	1.864	3.059
036	GERACE	634	232	866	204	1.070	1.999	3.069
037	GIFFONE	515	206	721	221	942	1.704	2.646
038	GIOIA TAURO	4.359	1.280	5.639	926	6.565	10.923	17.488
039	GIOIOSA IONICA	1.654	191	1.845	307	2.152	4.629	6.781
040	GROTTERIA	1.074	142	1.216	262	1.478	3.542	5.020
041	LAGANADI	133	16	149	55	204	558	762
042	LAUREANA DI BORRELLO	2.024	195	2.219	418	2.637	4.284	6.921
043	LOCRI	3.467	375	3.842	694	4.536	8.195	12.731
044	MAMMOLA	863	174	1.037	169	1.206	3.355	4.561
045	MARINA DI GIOIOSA IONICA	1.508	175	1.683	344	2.027	4.030	6.057
046	MAROPATI	594	62	656	82	738	1.290	2.028
047	MARTONE	196	28	224	23	247	606	853
048	MELICUCCA'	327	71	398	83	481	955	1.436
049	MELICUCCO	862	1.075	1.937	218	2.155	2.203	4.358
050	MELITO DI PORTO SALVO	2.135	294	2.429	611	3.040	6.197	9.237

## segue TAV. 7 — Popolazione residente attiva e non attiva per sesso

## A — TOTALE

Codice dei Comuni	COMUNI	POPOLAZIONE ATTIVA					POPOLAZIONE NON ATTIVA	TOTALE
		In condizione professionale			In cerca di prima occupazione	TOTALE		
		Occupati	Disoccupati	TOTALE				
051	MOLOCHIO	1.044	169	1.213	191	1.404	1.797	3.201
052	MONASTERACE	822	60	882	198	1.080	2.018	3.098
053	MONTEBELLO IONICO	1.196	668	1.864	547	2.411	5.156	7.567
054	MOTTA SAN GIOVANNI	1.394	217	1.611	437	2.048	4.738	6.786
055	OPPIDO MAMERTINA	1.443	445	1.888	388	2.276	4.189	6.465
056	PALIZZI	577	75	652	234	886	2.161	3.047
057	PALMI	5.192	476	5.668	1.216	6.884	11.502	18.386
058	PAZZANO	218	58	276	54	330	827	1.157
059	PLACANICA	341	105	446	115	561	1.392	1.953
060	PLATI'	589	828	1.417	174	1.591	2.172	3.763
061	POLISTENA	2.812	1.420	4.232	783	5.015	6.212	11.227
062	PORTIGLIOLA	276	51	327	54	381	1.196	1.577
<b>063</b>	<b>REGGIO DI CALABRIA</b>	<b>45.518</b>	<b>2.361</b>	<b>47.879</b>	<b>12.662</b>	<b>60.541</b>	<b>112.945</b>	<b>173.486</b>
064	RIACE	356	55	411	74	485	1.183	1.668
065	RIZZICONI	1.975	718	2.693	387	3.080	3.995	7.075
066	ROCCAFORTE DEL GRECO	271	28	299	46	345	841	1.186
067	ROCCELLA IONICA	1.626	92	1.718	484	2.202	4.669	6.871
068	ROGHUDI	274	223	497	72	569	1.299	1.868
069	ROSARNO	3.258	1.393	4.651	854	5.505	8.303	13.808
070	SAMO	215	125	340	30	370	806	1.176
097	SAN FERDINANDO	864	554	1.418	249	1.667	2.619	4.286
071	SAN GIORGIO MORGETO	814	614	1.428	232	1.660	2.386	4.046
072	SAN GIOVANNI DI GERACE	161	42	203	19	222	591	813
073	SAN LORENZO	953	190	1.143	230	1.373	2.926	4.299
074	SAN LUCA	758	566	1.324	212	1.536	2.864	4.400
075	SAN PIETRO DI CARIDA'	666	29	695	161	856	1.158	2.014
076	SAN PROCOPIO	220	21	241	52	293	445	738
077	SAN ROBERTO	580	91	671	122	793	1.861	2.654
078	SANTA CRISTINA D'ASPROMONTE	340	70	410	64	474	823	1.297
079	SANT'AGATA DEL BIANCO	206	7	213	64	277	532	809
080	SANT'ALESSIO IN ASPROMONTE	122	49	171	25	196	443	639
081	SANT'EUFEMIA D'ASPROMONTE	827	652	1.479	253	1.732	2.491	4.223
082	SANT'ILARIO DELLO IONIO	250	74	324	74	398	1.209	1.607
083	SANTO STEFANO IN ASPROMONTE	479	52	531	103	634	1.244	1.878
084	SCIDO	231	212	443	96	539	752	1.291
085	SCILLA	1.260	201	1.461	334	1.795	3.951	5.746
086	SEMINARA	1.213	168	1.381	269	1.650	2.705	4.355
087	SERRATA	315	13	328	57	385	702	1.087
088	SIDERNO	3.667	343	4.010	931	4.941	10.713	15.654
089	SINOPOLI	549	225	774	183	957	1.511	2.468
090	STAITI	137	32	169	29	198	544	742
091	STIGNANO	341	90	431	53	484	1.087	1.571
092	STILO	628	129	757	214	971	2.052	3.023
093	TAURIANOVA	4.430	855	5.285	1.002	6.287	9.304	15.591
094	TERRANOVA SAPPO MINULIO	133	80	213	56	269	399	668
095	VARAPODIO	636	548	1.184	186	1.370	1.756	3.126
096	VILLA SAN GIOVANNI	3.141	226	3.367	828	4.195	8.199	12.394
	<b>TOTALE PROVINCIA</b>	<b>138.812</b>	<b>25.674</b>	<b>164.486</b>	<b>36.611</b>	<b>201.097</b>	<b>371.996</b>	<b>573.093</b>

## segue TAV. 7 — Popolazione residente attiva e non attiva per sesso

## B — MASCHI

Codice dei Comuni	COMUNI	POPOLAZIONE ATTIVA				POPOLAZIONE NON ATTIVA	TOTALE	
		In condizione professionale			In cerca di prima occupazione			
		Occupati	Disoccupati	TOTALE				
001	AFRICO	586	36	622	261	883	898	1.781
002	AGNANA CALABRA	113	31	144	22	166	232	398
003	ANOIA	517	104	621	107	728	775	1.503
004	ANTONIMINA	257	48	305	51	356	373	729
005	ARDORE	842	81	923	163	1.086	1.383	2.469
006	BAGALADI	249	34	283	54	337	403	740
007	BAGNARA CALABRA	2.016	187	2.203	462	2.665	2.864	5.529
008	BENESTARE	330	122	452	59	511	654	1.165
009	BIANCO	645	51	696	108	804	902	1.706
010	BIVONGI	310	72	382	58	440	512	952
011	BOVA	207	32	239	26	265	319	584
012	BOVALINO	1.243	155	1.398	189	1.587	1.866	3.453
013	BOVA MARINA	593	93	686	89	775	1.067	1.842
014	BRANCALEONE	641	51	692	169	861	1.033	1.894
015	BRUZZANO ZEFFIRIO	321	40	361	68	429	496	925
016	CALANNA	269	28	297	58	355	494	849
017	CAMINI	134	27	161	18	179	304	483
018	CAMPO CALABRO	593	91	684	140	824	941	1.765
019	CANDIDONI	161	19	180	10	190	120	310
020	CANOLO	199	49	248	42	290	329	619
021	CARAFFA DEL BIANCO	150	21	171	12	183	262	445
022	CARDETO	422	175	597	139	736	868	1.604
023	CARERI	262	188	450	78	528	666	1.194
024	CASIGNANA	165	25	190	27	217	241	458
025	CAULONIA	1.288	245	1.533	334	1.867	2.226	4.093
026	CIMINA'	139	41	180	30	210	246	456
027	CINQUEFRONDI	1.296	123	1.419	194	1.613	1.494	3.107
028	CITTANOVA	1.704	421	2.125	301	2.426	2.802	5.228
029	CONDOFURI	923	223	1.146	174	1.320	1.396	2.716
030	COSOLETO	199	58	257	53	310	347	657
031	DELIANUOVA	649	60	709	139	848	950	1.798
032	FEROLETO DELLA CHIESA	399	53	452	50	502	510	1.012
033	FERRUZZANO	126	25	151	31	182	259	441
034	FIUMARA	239	18	257	65	322	437	759
035	GALATRO	586	78	664	100	764	743	1.507
036	GERACE	456	176	632	120	752	796	1.548
037	GIFFONE	398	113	511	136	647	701	1.348
038	GIOIA TAURO	3.177	693	3.870	606	4.476	4.326	8.802
039	GIOIOSA IONICA	1.283	140	1.423	199	1.622	1.694	3.316
040	GROTTERIA	845	115	960	174	1.134	1.344	2.478
041	LAGANADI	110	14	124	34	158	218	376
042	LAUREANA DI BORRELLO	1.296	129	1.425	291	1.716	1.760	3.476
043	LOCRI	2.365	254	2.619	348	2.967	3.248	6.215
044	MAMMOLA	704	163	867	134	1.001	1.186	2.187
045	MARINA DI GIOIOSA IONICA	1.109	158	1.267	237	1.504	1.530	3.034
046	MAROPATI	358	34	392	60	452	532	984
047	MARTONE	135	23	158	15	173	226	399
048	MELICUCCA'	233	27	260	45	305	376	681
049	MELICUCCO	649	419	1.068	154	1.222	1.023	2.245
050	MELITO DI PORTO SALVO	1.511	255	1.766	344	2.110	2.440	4.550

## segue TAV. 7 — Popolazione residente attiva e non attiva per sesso

## B — MASCHI

Codice dei Comuni	COMUNI	POPOLAZIONE ATTIVA					POPOLAZIONE NON ATTIVA	TOTALE
		In condizione professionale			In cerca di prima occupazione	TOTALE		
		Occupati	Disoccupati	TOTALE				
051	MOLOCHIO	558	76	634	124	758	825	1.583
052	MONASTERACE	558	40	598	109	707	851	1.558
053	MONTEBELLO IONICO	906	462	1.368	361	1.729	2.043	3.772
054	MOTTA SAN GIOVANNI	1.059	146	1.205	230	1.435	1.899	3.334
055	OPPIDO MAMERTINA	902	199	1.101	242	1.343	1.768	3.111
056	PALIZZI	468	61	529	143	672	813	1.485
057	PALMI	3.396	281	3.677	667	4.344	4.726	9.070
058	PAZZANO	166	28	194	28	222	306	528
059	PLACANICA	276	96	372	80	452	507	959
060	PLATI'	361	380	741	110	851	1.013	1.864
061	POLISTENA	2.029	479	2.508	446	2.954	2.625	5.579
062	PORTIGLIOLA	238	45	283	41	324	461	785
<b>063</b>	<b>REGGIO DI CALABRIA</b>	<b>32.072</b>	<b>1.717</b>	<b>33.789</b>	<b>6.550</b>	<b>40.339</b>	<b>44.479</b>	<b>84.818</b>
064	RIACE	272	36	308	42	350	480	830
065	RIZZICONI	1.218	256	1.474	219	1.693	1.805	3.498
066	ROCCAFORTE DEL GRECO	246	22	268	19	287	305	592
067	ROCCELLA IONICA	1.179	66	1.245	251	1.496	1.782	3.278
068	ROGHUDI	239	195	434	38	472	472	944
069	ROSARNO	2.235	698	2.933	551	3.484	3.588	7.072
070	SAMO	173	99	272	14	286	293	579
097	SAN FERDINANDO	601	279	880	147	1.027	1.111	2.138
071	SAN GIORGIO MORGETO	559	146	705	143	848	1.055	1.903
072	SAN GIOVANNI DI GERACE	113	29	142	9	151	229	380
073	SAN LORENZO	730	125	855	131	986	1.141	2.127
074	SAN LUCA	677	351	1.028	108	1.136	1.163	2.299
075	SAN PIETRO DI CARIDA'	379	24	403	96	499	474	973
076	SAN PROCOPIO	126	10	136	29	165	199	364
077	SAN ROBERTO	433	83	516	88	604	713	1.317
078	SANTA CRISTINA D'ASPROMONTE	219	34	253	34	287	329	616
079	SANT'AGATA DEL BIANCO	186	5	191	31	222	203	425
080	SANT'ALESSIO IN ASPROMONTE	97	10	107	13	120	180	300
081	SANT'EUFEMIA D'ASPROMONTE	564	244	808	145	953	1.109	2.062
082	SANT'ILARIO DELLO IONIO	192	63	255	45	300	463	763
083	SANTO STEFANO IN ASPROMONTE	360	26	386	69	455	491	946
084	SCIDO	169	68	237	61	298	338	636
085	SCILLA	951	147	1.098	211	1.309	1.537	2.846
086	SEMINARA	687	108	795	167	962	1.184	2.146
087	SERRATA	196	12	208	29	237	282	519
088	SIDERNO	2.815	275	3.090	623	3.713	3.968	7.681
089	SINOPOLI	379	56	435	110	545	693	1.238
090	STAITI	116	25	141	16	157	201	358
091	STIGNANO	257	57	314	28	342	436	778
092	STILO	462	94	556	143	699	777	1.476
093	TAURIANOVA	2.824	302	3.126	626	3.752	4.006	7.758
094	TERRANOVA SAPPO MINULIO	93	28	121	35	156	160	316
095	VARAPODIO	399	276	675	131	806	740	1.546
096	VILLA SAN GIOVANNI	2.308	166	2.474	400	2.874	3.160	6.034
	<b>TOTALE PROVINCIA</b>	<b>98.845</b>	<b>14.243</b>	<b>113.088</b>	<b>20.711</b>	<b>133.799</b>	<b>148.195</b>	<b>281.994</b>

TAV. 8 - Popolazione residente attiva in condizione professionale,

A —

Codice dei Comuni	COMUNI	AGRICOLTURA RAMO 0	INDUSTRIE						
			RAMO 1			RAMO 2	RAMO 3	RAMO 4	RAMO 5
			1. A	1. B	TOTALE				
001	AFRICO	422	1	—	1	4	34	14	13
002	AGNANA CALABRA	52	—	—	—	14	11	4	53
003	ANOIA	382	—	1	1	17	30	30	190
004	ANTONIMINA	162	—	2	2	2	9	16	51
005	ARDORE	224	—	4	4	15	23	48	291
006	BAGALADI	207	1	1	2	3	18	13	10
007	BAGNARA CALABRA	420	7	43	50	44	79	119	402
008	BENESTARE	369	2	3	5	14	18	27	132
009	BIANCO	206	17	1	18	9	18	10	62
010	BIVONGI	201	2	16	18	10	18	24	89
011	BOVA	143	—	—	—	4	3	6	11
012	BOVALINO	299	3	14	17	35	61	134	335
013	BOVA MARINA	136	—	6	6	18	23	40	171
014	BRANCALEONE	143	1	2	3	12	18	40	107
015	BRUZZANO ZEFFIRIO	143	1	1	2	12	27	10	54
016	CALANNA	142	—	2	2	5	23	14	40
017	CAMINI	129	1	—	1	2	4	16	30
018	CAMPO CALABRO	158	—	16	16	16	24	47	124
019	CANDIDONI	112	—	1	1	—	30	7	25
020	CANOLO	120	—	—	—	36	1	4	54
021	CARAFFA DEL BIANCO	85	—	—	—	2	3	5	40
022	CARDETO	261	4	1	5	6	21	15	149
023	CARERI	498	—	1	1	4	3	10	123
024	CASIGNANA	97	—	2	2	3	2	9	22
025	CAULONIA	615	3	21	24	20	47	54	354
026	CIMINA'	102	—	—	—	—	9	1	40
027	CINQUEFRONDI	573	9	5	14	11	75	103	513
028	CITTANOVA	1.724	6	19	25	30	110	125	641
029	CONDOFURI	305	2	5	7	18	42	52	402
030	COSOLETO	221	—	2	2	1	8	9	66
031	DELIANUOVA	596	—	20	20	7	9	106	101
032	FEROLETO DELLA CHIESA	357	—	—	—	10	32	35	104
033	FERRUZZANO	104	—	—	—	2	3	1	8
034	FIUMARA	80	—	3	3	6	17	9	39
035	GALATRO	438	—	4	4	23	27	34	215
036	GERACE	233	2	1	3	22	6	21	190
037	GIFFONE	239	—	3	3	21	14	37	220
038	GIOIA TAURO	1.575	14	31	45	69	110	205	807
039	GIOIOSA IONICA	303	—	5	5	31	27	80	461
040	GROTTERIA	291	—	2	2	24	17	30	429
041	LAGANADI	19	—	1	1	2	9	1	44
042	LAUREANA DI BORRELLO	1.210	1	8	9	11	54	62	291
043	LOCRI	352	1	28	29	28	57	125	422
044	MAMMOLA	296	—	5	5	16	13	32	345
045	MARINA DI GIOIOSA IONICA	315	—	4	4	19	49	90	387
046	MAROPATI	336	—	2	2	3	13	9	111
047	MARTONE	86	—	2	2	2	1	4	40
048	MELICUCCA'	168	1	—	1	2	6	18	41
049	MELICUCCO	1.317	—	2	2	10	45	36	234
050	MELITO DI PORTO SALVO	237	—	18	18	43	66	62	396

## per sesso e ramo di attività economica

## TOTALE

COMMERCIO RAMO 6			TRASPORTI E COMU- NICAZIONI RAMO 7	CREDITO E ASSICURAZIONE, SERVIZI ALLE IMPRESE, NOLEGGIO RAMO 8			PUBBLICA AMMINISTRAZIONE; SERVIZI PUBBLICI E PRIVATI RAMO 9			TOTALE	Codice dei Comuni
6. A	6. B	TOTALE		8. A	8. B	TOTALE	9. A	9. B	TOTALE		
36	2	38	23	1	2	3	86	94	180	732	001
18	—	18	8	—	3	3	15	7	22	185	002
53	14	67	23	1	8	9	48	95	143	892	003
24	3	27	16	1	6	7	26	67	93	385	004
172	31	203	93	7	11	18	90	211	301	1.220	005
23	4	27	23	1	2	3	39	34	73	379	006
373	54	427	535	38	24	62	247	388	635	2.773	007
31	14	45	25	1	4	5	30	58	88	728	008
131	16	147	83	12	13	25	139	147	286	864	009
45	10	55	20	1	2	3	29	94	123	561	010
28	7	35	21	—	3	3	35	29	64	290	011
277	57	334	109	14	38	52	113	365	478	1.854	012
133	10	143	93	18	9	27	83	222	305	962	013
95	17	112	112	16	13	29	96	239	335	911	014
64	4	68	26	2	2	4	50	88	138	484	015
42	10	52	62	—	3	3	45	60	105	448	016
8	1	9	7	—	—	—	20	31	51	249	017
102	20	122	220	7	10	17	72	154	226	970	018
16	1	17	6	—	—	—	19	20	39	237	019
18	—	18	11	—	—	—	19	27	46	290	020
8	5	13	13	1	5	6	35	40	75	242	021
32	2	34	106	5	4	9	35	24	59	665	022
40	7	47	23	—	2	2	33	76	109	820	023
14	2	16	1	1	3	4	28	34	62	218	024
190	18	208	101	10	26	36	188	299	487	1.946	025
14	1	15	3	—	—	—	20	22	42	212	026
164	52	216	66	21	20	41	140	218	358	1.970	027
318	49	367	132	24	43	67	231	379	610	3.831	028
116	24	140	96	2	18	20	107	166	273	1.355	029
18	8	26	21	3	1	4	32	31	63	421	030
78	22	100	49	3	14	17	79	137	216	1.221	031
67	20	87	15	1	3	4	26	47	73	717	032
10	1	11	17	—	5	5	32	56	88	239	033
44	7	51	40	1	5	6	33	38	71	322	034
48	2	50	28	—	9	9	54	132	186	1.014	035
95	10	105	30	1	5	6	54	196	250	866	036
50	11	61	33	1	8	9	26	58	84	721	037
819	135	954	784	52	91	143	365	582	947	5.639	038
420	41	461	52	10	42	52	96	277	373	1.845	039
167	22	189	48	6	10	16	63	107	170	1.216	040
5	3	8	29	2	—	2	11	23	34	149	041
153	19	172	66	8	22	30	111	203	314	2.219	042
469	63	532	205	44	77	121	504	1.467	1.971	3.842	043
106	8	114	27	3	7	10	86	93	179	1.037	044
350	46	396	92	13	31	44	65	222	287	1.683	045
45	11	56	16	2	2	4	44	62	106	656	046
33	2	35	12	—	—	—	20	22	42	224	047
25	13	38	21	1	1	2	21	80	101	398	048
108	33	141	43	—	7	7	34	68	102	1.937	049
316	22	338	259	16	51	67	225	718	943	2.429	050

## segue TAV. 8 — Popolazione residente attiva in condizione professionale,

A —

Codice dei Comuni	COMUNI	AGRICOLTURA RAMO 0	INDUSTRIE						
			RAMO 1			RAMO 2	RAMO 3	RAMO 4	RAMO 5
			1. A	1. B	TOTALE				
051	MOLOCHIO	708	1	2	3	12	27	26	165
052	MONASTERACE	276	2	5	7	21	24	28	113
053	MONTEBELLO IONICO	485	1	7	8	71	61	35	533
054	MOTTA SAN GIOVANNI	191	1	6	7	84	90	79	283
055	OPPIDO MAMERTINA	967	2	4	6	19	51	96	154
056	PALIZZI	135	—	1	1	5	14	18	132
057	PALMI	1.402	2	72	74	64	132	156	719
058	PAZZANO	90	—	2	2	1	12	9	34
059	PLACANICA	118	—	—	—	1	10	12	132
060	PLATI'	1.161	—	—	—	6	7	13	68
061	POLISTENA	1.922	5	8	13	29	93	147	575
062	PORTIGLIOLA	35	3	4	7	4	7	13	109
063	REGGIO DI CALABRIA	2.424	67	479	546	783	1.925	2.345	3.599
064	RIACE	175	1	—	1	4	4	8	47
065	RIZZICONI	1.727	1	5	6	31	26	52	168
066	ROCCAFORTE DEL GRECO	175	—	2	2	—	2	2	48
067	ROCCELLA IONICA	213	2	6	8	14	28	76	163
068	ROGHUDI	228	—	1	1	10	9	9	129
069	ROSARNO	2.545	1	15	16	60	118	155	487
070	SAMO	6	—	2	2	1	5	2	13
097	SAN FERDINANDO	756	—	13	13	5	27	34	124
071	SAN GIORGIO MORGETO	772	—	2	2	10	22	44	333
072	SAN GIOVANNI DI GERACE	99	—	—	—	1	3	1	10
073	SAN LORENZO	587	—	1	1	12	25	33	93
074	SAN LUCA	927	1	2	3	12	32	29	117
075	SAN PIETRO DI CARIDA'	359	—	1	1	7	37	31	74
076	SAN PROCOPIO	131	—	4	4	—	4	2	16
077	SAN ROBERTO	264	—	2	2	7	41	18	139
078	SANTA CRISTINA D'ASPROMONTE	209	—	—	—	3	12	6	50
079	SANT'AGATA DEL BIANCO	94	—	—	—	1	4	7	16
080	SANT'ALESSIO IN ASPROMONTE	56	—	1	1	3	12	2	18
081	SANT'EUFEMIA D'ASPROMONTE	824	—	4	4	7	14	30	137
082	SANT'ILARIO DELLO IONIO	94	3	—	3	4	12	10	48
083	SANTO STEFANO IN ASPROMONTE	98	2	2	4	4	8	25	69
084	SCIDO	273	—	2	2	3	5	39	22
085	SCILLA	222	1	9	10	11	30	39	280
086	SEMINARA	695	2	4	6	27	27	16	178
087	SERRATA	155	1	1	2	1	16	21	27
088	SIDERNO	416	9	17	26	253	129	198	623
089	SINOPOLI	378	1	2	3	8	53	41	97
090	STAITI	49	—	—	—	3	4	7	23
091	STIGNANO	173	—	3	3	15	23	8	86
092	STILO	313	—	5	5	7	11	14	131
093	TAURIANOVA	2.274	2	19	21	69	456	108	118
094	TERRANOVA SAPPO MINULIO	114	—	—	—	14	4	5	16
095	VARAPODIO	846	—	1	1	6	7	21	86
096	VILLA SAN GIOVANNI	119	8	39	47	69	175	144	233
	<b>TOTALE PROVINCIA</b>	<b>43.483</b>	<b>198</b>	<b>1.063</b>	<b>1.261</b>	<b>2.500</b>	<b>5.205</b>	<b>6.217</b>	<b>20.314</b>



## per sesso e ramo di attività economica

## TOTALE

COMMERCIO RAMO 6			TRASPORTI E COMU- NICAZIONI RAMO 7	CREDITO E ASSICURAZIONE, SERVIZI ALLE IMPRESE, NOLEGGIO RAMO 8			PUBBLICA AMMINISTRAZIONE; SERVIZI PUBBLICI E PRIVATI RAMO 9			TOTALE	Codice dei Comuni
6. A	6. B	TOTALE		8. A	8. B	TOTALE	9. A	9. B	TOTALE		
75	19	94	25	1	4	5	48	100	148	1.213	051
87	20	107	101	6	15	21	49	135	184	882	052
156	44	200	160	12	25	37	84	190	274	1.864	053
168	29	197	268	17	18	35	158	219	377	1.611	054
109	29	138	58	5	14	19	103	277	380	1.888	055
73	17	90	66	7	12	19	62	110	172	652	056
554	129	683	303	77	150	227	670	1.238	1.908	5.668	057
40	3	43	6	1	2	3	39	37	76	276	058
59	4	63	10	2	7	9	36	55	91	446	059
42	3	45	9	2	2	4	60	44	104	1.417	060
336	113	449	140	20	36	56	193	615	808	4.232	061
40	13	53	19	—	2	2	28	50	78	327	062
<b>6.355</b>	<b>842</b>	<b>7.197</b>	<b>8.468</b>	<b>940</b>	<b>1.078</b>	<b>2.018</b>	<b>6.600</b>	<b>11.974</b>	<b>18.574</b>	<b>47.879</b>	<b>063</b>
34	6	40	61	2	5	7	25	39	64	411	064
164	56	220	102	8	23	31	95	235	330	2.693	065
10	1	11	15	—	—	—	21	23	44	299	066
229	24	253	206	13	39	52	188	517	705	1.718	067
16	5	21	23	2	2	4	20	43	63	497	068
309	118	427	187	19	31	50	237	369	606	4.651	069
18	1	19	10	—	1	1	226	55	281	340	070
103	16	119	79	4	19	23	67	171	238	1.418	097
74	14	88	36	1	2	3	44	74	118	1.428	071
25	1	26	5	—	2	2	19	37	56	203	072
85	20	105	77	1	15	16	66	128	194	1.143	073
48	6	54	24	1	1	2	27	97	124	1.324	074
23	9	32	27	—	7	7	32	88	120	695	075
12	13	25	8	—	—	—	25	26	51	241	076
40	22	62	54	1	4	5	37	42	79	671	077
18	3	21	10	1	9	10	54	35	89	410	078
8	3	11	6	—	—	—	48	26	74	213	079
14	4	18	22	—	5	5	14	20	34	171	080
114	26	140	58	5	8	13	72	180	252	1.479	081
28	1	29	15	1	2	3	38	68	106	324	082
68	6	74	69	3	3	6	78	96	174	531	083
24	7	31	12	—	1	1	29	26	55	443	084
138	20	158	297	17	15	32	129	253	382	1.461	085
100	37	137	64	5	7	12	74	145	219	1.381	086
22	7	29	15	1	—	1	19	42	61	328	087
752	177	929	251	32	81	113	237	835	1.072	4.010	088
31	13	44	18	7	4	11	37	84	121	774	089
9	—	9	12	—	3	3	19	40	59	169	090
35	4	39	17	—	6	6	31	30	61	431	091
64	6	70	29	3	8	11	64	102	166	757	092
650	153	803	132	31	54	85	791	428	1.219	5.285	093
13	6	19	6	—	1	1	18	16	34	213	094
57	17	74	27	1	1	2	42	72	114	1.184	095
479	49	528	801	40	92	132	385	734	1.119	3.367	096
<b>17.919</b>	<b>3.050</b>	<b>20.969</b>	<b>16.352</b>	<b>1.640</b>	<b>2.481</b>	<b>4.121</b>	<b>15.537</b>	<b>28.527</b>	<b>44.064</b>	<b>164.486</b>	

## segue TAV. 8 — Popolazione residente attiva in condizione professionale,

B —

Codice dei Comuni	COMUNI	AGRICOLTURA RAMO 0	INDUSTRIE						
			RAMO 1			RAMO 2	RAMO 3	RAMO 4	RAMO 5
			1. A	1. B	TOTALE				
001	AFRICO	411	1	—	1	3	32	9	13
002	AGNANA CALABRA	29	—	—	—	14	10	3	53
003	ANOIA	194	—	—	—	17	28	25	188
004	ANTONIMINA	140	—	2	2	1	7	10	49
005	ARDORE	133	—	3	3	14	19	41	286
006	BAGALADI	156	1	1	2	3	14	7	10
007	BAGNARA CALABRA	334	7	43	50	39	76	86	390
008	BENESTARE	147	2	3	5	13	15	19	130
009	BIANCO	182	17	1	18	9	16	8	61
010	BIVONGI	117	2	16	18	10	16	17	89
011	BOVA	131	—	—	—	4	2	5	10
012	BOVALINO	177	3	14	17	29	56	118	323
013	BOVA MARINA	92	—	5	5	16	23	26	164
014	BRANCALEONE	113	1	2	3	11	18	33	107
015	BRUZZANO ZEFFIRIO	95	1	1	2	12	27	9	54
016	CALANNA	61	—	1	1	5	23	7	38
017	CAMINI	79	1	—	1	1	3	13	29
018	CAMPO CALABRO	61	—	16	16	12	24	41	124
019	CANDIDONI	68	—	1	1	—	30	6	25
020	CANOLO	107	—	—	—	36	1	4	52
021	CARAFFA DEL BIANCO	50	—	—	—	2	3	3	39
022	CARDETO	244	3	—	3	5	19	10	148
023	CARERI	188	—	1	1	3	2	9	122
024	CASIGNANÀ	94	—	2	2	2	1	7	22
025	CAULONIA	529	3	20	23	19	43	43	352
026	CIMINA'	92	—	—	—	—	9	1	39
027	CINQUEFRONDI	266	9	5	14	9	70	76	509
028	CITTANOVA	388	6	18	24	29	108	107	636
029	CONDOFURI	263	2	5	7	16	39	50	398
030	COSOLETO	95	—	2	2	1	8	4	63
031	DELIANUOVA	218	—	19	19	6	9	102	98
032	FEROLETO DELLA CHIESA	149	—	—	—	10	30	23	95
033	FERRUZZANO	63	—	—	—	1	3	1	8
034	FIUMARA	55	—	3	3	6	16	8	38
035	GALATRO	204	—	4	4	23	25	21	211
036	GERACE	156	2	1	3	21	6	14	187
037	GIFFONE	99	—	3	3	21	13	32	217
038	GIOIA TAURO	483	14	27	41	66	108	178	800
039	GIOIOSA IONICA	171	—	5	5	30	26	55	456
040	GROTTERIA	162	—	1	1	24	16	23	428
041	LAGANADI	18	—	—	—	2	9	1	44
042	LAUREANA DI BORRELLO	596	1	8	9	10	52	52	286
043	LOCRI	241	1	28	29	27	54	105	411
044	MAMMOLA	240	—	5	5	16	12	27	343
045	MARINA DI GIOIOSA IONICA	138	—	4	4	17	47	72	385
046	MAROPATI	135	—	2	2	3	12	8	109
047	MARTONE	47	—	2	2	2	1	4	40
048	MELICUCCA'	73	1	—	1	2	5	14	39
049	MELICUCCO	521	—	2	2	10	45	29	232
050	MELITO DI PORTO SALVO	188	—	18	18	41	65	49	394

## per sesso e ramo di attività economica

## MASCHI

COMMERCIO RAMO 6			TRASPORTI E COMU- NICAZIONI RAMO 7	CREDITO E ASSICURAZIONE, SERVIZI ALLE IMPRESE, NOLEGGIO RAMO 8			PUBBLICA AMMINISTRAZIONE; SERVIZI PUBBLICI E PRIVATI RAMO 9			TOTALE	Codice dei Comuni
6. A	6. B	TOTALE		8. A	8. B	TOTALE	9. A	9. B	TOTALE		
20	2	22	20	1	2	3	58	50	108	622	001
11	—	11	8	—	2	2	14	—	14	144	002
32	13	45	22	1	7	8	40	54	94	621	003
13	3	16	15	—	6	6	18	41	59	305	004
108	29	137	90	6	10	16	79	105	184	923	005
15	4	19	20	1	2	3	34	15	49	283	006
228	54	282	514	35	19	54	177	201	378	2.203	007
20	14	34	25	1	3	4	28	32	60	452	008
91	16	107	79	10	13	23	126	67	193	696	009
23	9	32	19	—	2	2	16	46	62	382	010
15	6	21	19	—	3	3	28	16	44	239	011
196	56	252	101	12	32	44	93	188	281	1.398	012
72	10	82	88	15	9	24	66	100	166	686	013
55	16	71	102	13	13	26	83	125	208	692	014
35	4	39	24	1	2	3	47	49	96	361	015
25	9	34	60	—	3	3	38	27	65	297	016
3	1	4	7	—	—	—	13	11	24	161	017
62	20	82	207	6	9	15	44	58	102	684	018
12	1	13	6	—	—	—	19	12	31	180	019
8	—	8	10	—	—	—	18	12	30	248	020
4	5	9	11	1	4	5	30	19	49	171	021
13	2	15	104	4	1	5	29	15	44	597	022
20	7	27	21	—	2	2	29	46	75	450	023
10	2	12	1	1	3	4	27	18	45	190	024
122	17	139	94	8	24	32	133	126	259	1.533	025
6	1	7	1	—	—	—	19	12	31	180	026
106	52	158	61	17	19	36	123	97	220	1.419	027
230	47	277	122	17	38	55	190	189	379	2.125	028
69	23	92	92	2	18	20	90	79	169	1.146	029
12	8	20	17	2	—	2	26	19	45	257	030
55	19	74	44	2	14	16	57	66	123	709	031
56	19	75	13	1	2	3	25	29	54	452	032
5	1	6	17	—	5	5	24	23	47	151	033
33	7	40	39	1	5	6	25	21	46	257	034
27	2	29	25	—	9	9	44	69	113	664	035
64	9	73	28	1	4	5	43	96	139	632	036
26	9	35	31	—	7	7	26	27	53	511	037
614	133	747	760	47	67	114	293	280	573	3.870	038
342	41	383	49	9	37	46	85	117	202	1.423	039
127	22	149	45	5	8	13	47	52	99	960	040
1	3	4	27	1	—	1	7	11	18	124	041
101	19	120	62	8	22	30	92	116	208	1.425	042
333	61	394	188	36	66	102	418	650	1.068	2.619	043
59	8	67	27	3	7	10	71	49	120	867	044
273	45	318	81	10	24	34	48	123	171	1.267	045
22	11	33	15	2	2	4	40	31	71	392	046
17	2	19	12	—	—	—	19	12	31	158	047
15	13	28	18	1	1	2	19	59	78	260	048
71	33	104	43	—	7	7	29	46	75	1.068	049
189	20	209	249	12	42	54	192	307	499	1.766	050

## segue TAV. 8 — Popolazione residente attiva in condizione professionale

B

Codice dei Comuni	COMUNI	AGRICOLTURA RAMO 0	INDUSTRIE						
			RAMO 1			RAMO 2	RAMO 3	RAMO 4	RAMO 5
			1. A	1. B	TOTALE				
051	MOLOCHIO	234	1	1	2	12	26	23	163
052	MONASTERACE	128	2	5	7	21	23	16	111
053	MONTEBELLO IONICO	213	1	5	6	67	58	28	520
054	MOTTA SAN GIOVANNI	103	1	6	7	76	89	46	272
055	OPPIDO MAMERTINA	426	2	4	6	17	47	79	149
056	PALIZZI	116	—	1	1	5	13	17	127
057	PALMI	528	2	69	71	48	118	122	704
058	PAZZANO	48	—	2	2	1	12	9	34
059	PLACANICA	110	—	—	—	1	10	9	131
060	PLATI'	548	—	—	—	6	7	8	67
061	POLISTENA	665	5	8	13	28	85	109	564
062	PORTIGLIOLA	34	3	4	7	4	7	12	108
063	REGGIO DI CALABRIA	1.511	63	431	494	670	1.680	1.717	3.311
064	RIACE	119	1	—	1	4	4	8	46
065	RIZZICONI	707	1	4	5	31	26	47	165
066	ROCCAFORTE DEL GRECO	164	—	2	2	—	2	—	47
067	ROCCELLA IONICA	185	1	5	6	13	25	58	158
068	ROGHUDI	206	—	1	1	9	9	4	129
069	ROSARNO	1.166	1	15	16	57	118	126	479
070	SAMO	5	—	2	2	1	5	2	12
097	SAN FERDINANDO	352	—	13	13	5	26	28	124
071	SAN GIORGIO MORGETO	172	—	2	2	7	21	32	324
072	SAN GIOVANNI DI GERACE	71	—	—	—	—	3	—	10
073	SAN LORENZO	432	—	1	1	12	21	27	89
074	SAN LUCA	680	1	2	3	11	32	29	113
075	SAN PIETRO DI CARIDA'	118	—	1	1	7	32	29	73
076	SAN PROCOPIO	48	—	4	4	—	4	2	16
077	SAN ROBERTO	159	—	2	2	6	40	17	136
078	SANTA CRISTINA D'ASPROMONTE	91	—	—	—	2	11	5	49
079	SANT'AGATA DEL BIANCO	91	—	—	—	1	4	6	14
080	SANT'ALESSIO IN ASPROMONTE	16	—	1	1	3	12	2	18
081	SANT'EUFEMIA D'ASPROMONTE	320	—	4	4	7	14	20	137
082	SANT'ILARIO DELLO IONIO	84	3	—	3	4	10	9	48
083	SANTO STEFANO IN ASPROMONTE	62	2	2	4	4	7	19	69
084	SCIDO	108	—	2	2	3	4	31	22
085	SCILLA	122	1	9	10	11	30	30	278
086	SEMINARA	220	2	4	6	25	25	14	175
087	SERRATA	67	1	1	2	—	13	17	25
088	SIDERNO	272	8	15	23	241	119	171	603
089	SINOPOLI	164	1	2	3	6	34	21	83
090	STAITI	45	—	—	—	3	4	2	23
091	STIGNANO	99	—	3	3	15	23	7	85
092	STILO	206	—	4	4	7	9	10	128
093	TAURIANOVA	754	2	17	19	55	444	98	115
094	TERRANOVA SAPPO MINULIO	42	—	—	—	14	3	5	15
095	VARAPODIO	397	—	1	1	5	7	17	82
096	VILLA SAN GIOVANNI	66	8	39	47	68	155	111	225
	<b>TOTALE PROVINCIA</b>	<b>21.467</b>	<b>191</b>	<b>988</b>	<b>1.179</b>	<b>2.266</b>	<b>4.767</b>	<b>4.814</b>	<b>19.720</b>

## per sesso e ramo di attività economica

## M A S C H I

COMMERCIO RAMO 6			TRASPORTI E COMU- NICAZIONI RAMO 7	CREDITO E ASSICURAZIONE, SERVIZI ALLE IMPRESE, NOLEGGIO RAMO 8			PUBBLICA AMMINISTRAZIONE; SERVIZI PUBBLICI E PRIVATI RAMO 9			TOTALE	Codice dei Comuni
6. A	6. B	TOTALE		8. A	8. B	TOTALE	9. A	9. B	TOTALE		
45	19	64	21	1	4	5	41	43	84	634	051
48	19	67	99	6	10	16	45	65	110	598	052
86	44	130	155	12	22	34	71	86	157	1.368	053
93	26	119	253	12	17	29	125	86	211	1.205	054
62	26	88	53	5	13	18	74	144	218	1.101	055
52	17	69	59	6	8	14	57	51	108	529	056
365	124	489	276	65	116	181	561	579	1.140	3.677	057
28	3	31	6	—	1	1	36	14	50	194	058
36	4	40	10	2	5	7	31	23	54	372	059
26	3	29	6	2	2	4	49	17	66	741	060
259	112	371	122	20	33	53	154	344	498	2.508	061
26	13	39	18	—	2	2	22	30	52	283	062
<b>4.209</b>	<b>781</b>	<b>4.990</b>	<b>7.786</b>	<b>739</b>	<b>872</b>	<b>1.611</b>	<b>5.160</b>	<b>4.859</b>	<b>10.019</b>	<b>33.789</b>	<b>063</b>
18	6	24	56	1	4	5	21	20	41	308	064
109	56	165	97	5	21	26	84	121	205	1.474	065
9	—	9	14	—	—	—	18	12	30	268	066
157	22	179	192	9	36	45	159	225	384	1.245	067
11	5	16	21	2	2	4	17	18	35	434	068
225	116	341	171	17	29	46	209	204	413	2.933	069
9	1	10	10	—	1	1	204	20	224	272	070
80	16	96	76	2	15	17	57	86	143	880	097
39	12	51	28	1	2	3	33	32	65	705	071
19	1	20	5	—	2	2	16	15	31	142	072
54	20	74	73	—	14	14	52	60	112	855	073
27	6	33	24	—	1	1	23	79	102	1.028	074
14	9	23	27	—	7	7	24	62	86	403	075
6	13	19	6	—	—	—	21	16	37	136	076
21	21	42	53	1	2	3	31	27	58	516	077
9	3	12	8	1	9	10	45	20	65	253	078
3	3	6	6	—	—	—	47	16	63	191	079
10	4	14	22	—	4	4	8	7	15	107	080
61	26	87	53	4	8	12	58	96	154	808	081
17	1	18	15	—	2	2	33	29	62	255	082
38	5	43	63	2	1	3	70	42	112	386	083
15	7	22	11	—	1	1	23	10	33	237	084
69	19	88	286	17	12	29	110	104	214	1.098	085
70	37	107	57	5	6	11	65	90	155	795	086
17	6	23	15	1	—	1	17	28	45	208	087
575	172	747	235	23	67	90	201	388	589	3.090	088
15	10	25	13	6	3	9	35	42	77	435	089
9	—	9	11	—	3	3	18	23	41	141	090
20	4	24	15	—	4	4	27	12	39	314	091
42	6	48	27	3	7	10	55	52	107	556	092
512	153	665	114	24	51	75	580	207	787	3.126	093
8	5	13	5	—	1	1	14	9	23	121	094
41	16	57	25	—	1	1	40	43	83	675	095
299	44	343	765	27	78	105	307	282	589	2.474	096
<b>12.029</b>	<b>2.924</b>	<b>14.953</b>	<b>15.196</b>	<b>1.314</b>	<b>2.074</b>	<b>3.388</b>	<b>12.487</b>	<b>12.851</b>	<b>25.338</b>	<b>113.088</b>	

## segue TAV. 8 — Popolazione residente attiva in condizione professionale,

C —

Codice dei Comuni	COMUNI	AGRICOL- TURA RAMO 0	INDUSTRIE						
			RAMO 1			RAMO 2	RAMO 3	RAMO 4	RAMO 5
			1. A	1. B	TOTALE				
001	AFRICO	11	—	—	—	1	2	5	—
002	AGNANA CALABRA	23	—	—	—	—	1	1	—
003	ANOIA	188	—	1	1	—	2	5	2
004	ANTONIMINA	22	—	—	—	1	2	6	2
005	ARDORE	91	—	1	1	1	4	7	5
006	BAGALADI	51	—	—	—	—	4	6	—
007	BAGNARA CALABRA	86	—	—	—	5	3	33	12
008	BENESTARE	222	—	—	—	1	3	8	2
009	BIANCO	24	—	—	—	—	2	2	1
010	BIVONGI	84	—	—	—	—	2	7	—
011	BOVA	12	—	—	—	—	1	1	1
012	BOVALINO	122	—	—	—	6	5	16	12
013	BOVA MARINA	44	—	1	1	2	—	14	7
014	BRANCALEONE	30	—	—	—	1	—	7	—
015	BRUZZANO ZEFFIRIO	48	—	—	—	—	—	1	—
016	CALANNA	81	—	1	1	—	—	7	2
017	CAMINI	50	—	—	—	1	1	3	1
018	CAMPO CALABRO	97	—	—	—	4	—	6	—
019	CANDIDONI	44	—	—	—	—	—	1	—
020	CANOLO	13	—	—	—	—	—	—	2
021	CARAFFA DEL BIANCO	35	—	—	—	—	—	2	1
022	CARDETO	17	1	1	2	1	2	5	1
023	CARERI	310	—	—	—	1	1	1	1
024	CASIGNANA	3	—	—	—	1	1	2	—
025	CAULONIA	86	—	1	1	1	4	11	2
026	CIMINA'	10	—	—	—	—	—	—	1
027	CINQUEFRONDI	307	—	—	—	2	5	27	4
028	CITTANOVA	1.336	—	1	1	1	2	18	5
029	CONDOFURI	42	—	—	—	2	3	2	4
030	COSOLETO	126	—	—	—	—	—	5	3
031	DELIANUOVA	378	—	1	1	1	—	4	3
032	FEROLETO DELLA CHIESA	208	—	—	—	—	2	12	9
033	FERRUZZANO	41	—	—	—	1	—	—	—
034	FIUMARA	25	—	—	—	—	1	1	1
035	GALATRO	234	—	—	—	—	2	13	4
036	GERACE	77	—	—	—	1	—	7	3
037	GIFFONE	140	—	—	—	—	1	5	3
038	GIOIA TAURO	1.092	—	4	4	3	2	27	7
039	GIOIOSA IONICA	132	—	—	—	1	1	25	5
040	GROTTERIA	129	—	1	1	—	1	7	1
041	LAGANADI	1	—	1	1	—	—	—	—
042	LAUREANA DI BORRELLO	614	—	—	—	1	2	10	5
043	LOCRI	111	—	—	—	1	3	20	11
044	MAMMOLA	56	—	—	—	—	1	5	2
045	MARINA DI GIOIOSA IONICA	177	—	—	—	2	2	18	2
046	MAROPATI	201	—	—	—	—	1	1	2
047	MARTONE	39	—	—	—	—	—	—	—
048	MELICUCCA'	95	—	—	—	—	1	4	2
049	MELICUCCO	796	—	—	—	—	—	7	2
050	MELITO DI PORTO SALVO	49	—	—	—	2	1	13	2

## per sesso e ramo di attività economica

## FEMMINE

COMMERCIO RAMO 6			TRASPORTI E COMU- NICAZIONI RAMO 7	CREDITO E ASSICURAZIONE, SERVIZI ALLE IMPRESE, NOLEGGIO RAMO 8			PUBBLICA AMMINISTRAZIONE; SERVIZI PUBBLICI E PRIVATI RAMO 9			TOTALE	Codice dei Comuni
6. A	6. B	TOTALE		8. A	8. B	TOTALE	9. A	9. B	TOTALE		
16	—	16	3	—	—	—	28	44	72	110	001
7	—	7	—	—	1	1	1	7	8	41	002
21	1	22	1	—	1	1	8	41	49	271	003
11	—	11	1	1	—	1	8	26	34	80	004
64	2	66	3	1	1	2	11	106	117	297	005
8	—	8	3	—	—	—	5	19	24	96	006
145	—	145	21	3	5	8	70	187	257	570	007
11	—	11	—	—	1	1	2	26	28	276	008
40	—	40	4	2	—	2	13	80	93	168	009
22	1	23	1	1	—	1	13	48	61	179	010
13	1	14	2	—	—	—	7	13	20	51	011
81	1	82	8	2	6	8	20	177	197	456	012
61	—	61	5	3	—	3	17	122	139	276	013
40	1	41	10	3	—	3	13	114	127	219	014
29	—	29	2	1	—	1	3	39	42	123	015
17	1	18	2	—	—	—	7	33	40	151	016
5	—	5	—	—	—	—	7	20	27	88	017
40	—	40	13	1	1	2	28	96	124	286	018
4	—	4	—	—	—	—	—	8	8	57	019
10	—	10	1	—	—	—	1	15	16	42	020
4	—	4	2	—	1	1	5	21	26	71	021
19	—	19	2	1	3	4	6	9	15	68	022
20	—	20	2	—	—	—	4	30	34	370	023
4	—	4	—	—	—	—	1	16	17	28	024
68	1	69	7	2	2	4	55	173	228	413	025
8	—	8	2	—	—	—	1	10	11	32	026
58	—	58	5	4	1	5	17	121	138	551	027
88	2	90	10	7	5	12	41	190	231	1.706	028
47	1	48	4	—	—	—	17	87	104	209	029
6	—	6	4	1	1	2	6	12	18	164	030
23	3	26	5	1	—	1	22	71	93	512	031
11	1	12	2	—	1	1	1	18	19	265	032
5	—	5	—	—	—	—	8	33	41	88	033
11	—	11	1	—	—	—	8	17	25	65	034
21	—	21	3	—	—	—	10	63	73	350	035
31	1	32	2	—	1	1	11	100	111	234	036
24	2	26	2	1	1	2	—	31	31	210	037
205	2	207	24	5	24	29	72	302	374	1.769	038
78	—	78	3	1	5	6	11	160	171	422	039
40	—	40	3	1	2	3	16	55	71	256	040
4	—	4	2	1	—	1	4	12	16	25	041
52	—	52	4	—	—	—	19	87	106	794	042
136	2	138	17	8	11	19	86	817	903	1.223	043
47	—	47	—	—	—	—	15	44	59	170	044
77	1	78	11	3	7	10	17	99	116	416	045
23	—	23	1	—	—	—	4	31	35	264	046
16	—	16	—	—	—	—	1	10	11	66	047
10	—	10	3	—	—	—	2	21	23	138	048
37	—	37	—	—	—	—	5	22	27	869	049
127	2	129	10	4	9	13	33	411	444	663	050

## segue TAV. 8 — Popolazione residente attiva in condizione professionale,

C —

Codice dei Comuni	COMUNI	AGRICOLTURA RAMO 0	INDUSTRIE						
			RAMO 1			RAMO 2	RAMO 3	RAMO 4	RAMO 5
			1. A	1. B	TOTALE				
051	MOLOCHIO	474	—	1	1	—	1	3	2
052	MONASTERACE	148	—	—	—	—	1	12	2
053	MONTEBELLO IONICO	272	—	2	2	4	3	7	13
054	MOTTA SAN GIOVANNI	88	—	—	—	8	1	33	11
055	OPPIDO MAMERTINA	541	—	—	—	2	4	17	5
056	PALIZZI	19	—	—	—	—	1	1	5
057	PALMI	874	—	3	3	16	14	34	15
058	PAZZANO	42	—	—	—	—	—	—	—
059	PLACANICA	8	—	—	—	—	—	3	1
060	PLATI'	613	—	—	—	—	—	5	1
061	POLISTENA	1.257	—	—	—	1	8	38	11
062	PORTIGLIOLA	1	—	—	—	—	—	1	1
063	REGGIO DI CALABRIA	913	4	48	52	113	245	628	288
064	RIACE	56	—	—	—	—	—	—	1
065	RIZZICONI	1.020	—	1	1	—	—	5	3
066	ROCCAFORTE DEL GRECO	11	—	—	—	—	—	2	1
067	ROCCELLA IONICA	28	1	1	2	1	3	18	5
068	ROGHUDI	22	—	—	—	1	—	5	—
069	ROSARNO	1.379	—	—	—	3	—	29	8
070	SAMO	1	—	—	—	—	—	—	1
097	SAN FERDINANDO	404	—	—	—	—	1	6	—
071	SAN GIORGIO MORGETO	600	—	—	—	3	1	12	9
072	SAN GIOVANNI DI GERACE	28	—	—	—	1	—	1	—
073	SAN LORENZO	155	—	—	—	—	4	6	4
074	SAN LUCA	247	—	—	—	1	—	—	4
075	SAN PIETRO DI CARIDA'	241	—	—	—	—	5	2	1
076	SAN PROCOPIO	83	—	—	—	—	—	—	—
077	SAN ROBERTO	105	—	—	—	1	1	1	3
078	SANTA CRISTINA D'ASPROMONTE	118	—	—	—	1	1	1	1
079	SANT'AGATA DEL BIANCO	3	—	—	—	—	—	1	2
080	SANT'ALESSIO IN ASPROMONTE	40	—	—	—	—	—	—	—
081	SANT'EUFEMIA D'ASPROMONTE	504	—	—	—	—	—	10	—
082	SANT'ILARIO DELLO IONIO	10	—	—	—	—	2	1	—
083	SANTO STEFANO IN ASPROMONTE	36	—	—	—	—	1	6	—
084	SCIDO	165	—	—	—	—	1	8	—
085	SCILLA	100	—	—	—	—	—	9	2
086	SEMINARA	475	—	—	—	2	2	2	3
087	SERRATA	88	—	—	—	1	3	4	2
088	SIDERNO	144	1	2	3	12	10	27	20
089	SINOPOLI	214	—	—	—	2	19	20	14
090	STAITI	4	—	—	—	—	—	5	—
091	STIGNANO	74	—	—	—	—	—	1	1
092	STILO	107	—	1	1	—	2	4	3
093	TAURIANOVA	1.520	—	2	2	14	12	10	3
094	TERRANOVA SAPPO MINULIO	72	—	—	—	—	1	—	1
095	VARAPODIO	449	—	—	—	1	—	4	4
096	VILLA SAN GIOVANNI	53	—	—	—	1	20	33	8
	<b>TOTALE PROVINCIA</b>	<b>22.016</b>	<b>7</b>	<b>75</b>	<b>82</b>	<b>234</b>	<b>438</b>	<b>1.403</b>	<b>594</b>



## per sesso e ramo di attività economica

## FEMMINE

COMMERCIO RAMO 6			TRASPORTI E COMU- NICAZIONI RAMO 7	CREDITO E ASSICURAZIONE, SERVIZI ALLE IMPRESE, NOLEGGIO RAMO 8			PUBBLICA AMMINISTRAZIONE; SERVIZI PUBBLICI E PRIVATI RAMO 9			TOTALE	Codice dei Comuni
6. A	6. B	TOTALE		8. A	8. B	TOTALE	9. A	9. B	TOTALE		
30	—	30	4	—	—	—	7	57	64	579	051
39	1	40	2	—	5	5	4	70	74	284	052
70	—	70	5	—	3	3	13	104	117	496	053
75	3	78	15	5	1	6	33	133	166	406	054
47	3	50	5	—	1	1	29	133	162	787	055
21	—	21	7	1	4	5	5	59	64	123	056
189	5	194	27	12	34	46	109	659	768	1.991	057
12	—	12	—	1	1	2	3	23	26	82	058
23	—	23	—	—	2	2	5	32	37	74	059
16	—	16	3	—	—	—	11	27	38	676	060
77	1	78	18	—	3	3	39	271	310	1.724	061
14	—	14	1	—	—	—	6	20	26	44	062
<b>2.146</b>	<b>61</b>	<b>2.207</b>	<b>682</b>	<b>201</b>	<b>206</b>	<b>407</b>	<b>1.440</b>	<b>7.115</b>	<b>8.555</b>	<b>14.090</b>	<b>063</b>
16	—	16	5	1	1	2	4	19	23	103	064
55	—	55	5	3	2	5	11	114	125	1.219	065
1	1	2	1	—	—	—	3	11	14	31	066
72	2	74	14	4	3	7	29	292	321	473	067
5	—	5	2	—	—	—	3	25	28	63	068
84	2	86	16	2	2	4	28	165	193	1.718	069
9	—	9	—	—	—	—	22	35	57	68	070
23	—	23	3	2	4	6	10	85	95	538	097
35	2	37	8	—	—	—	11	42	53	723	071
6	—	6	—	—	—	—	3	22	25	61	072
31	—	31	4	1	1	2	14	68	82	288	073
21	—	21	—	1	—	1	4	18	22	296	074
9	—	9	—	—	—	—	8	26	34	292	075
6	—	6	2	—	—	—	4	10	14	105	076
19	1	20	1	—	2	2	6	15	21	155	077
9	—	9	2	—	—	—	9	15	24	157	078
5	—	5	—	—	—	—	1	10	11	22	079
4	—	4	—	—	1	1	6	13	19	64	080
53	—	53	5	1	—	1	14	84	98	671	081
11	—	11	—	1	—	1	5	39	44	69	082
30	1	31	6	1	2	3	8	54	62	145	083
9	—	9	1	—	—	—	6	16	22	206	084
69	1	70	11	—	3	3	19	149	168	363	085
30	—	30	7	—	1	1	9	55	64	586	086
5	1	6	—	—	—	—	2	14	16	120	087
177	5	182	16	9	14	23	36	447	483	920	088
16	3	19	5	1	1	2	2	42	44	339	089
—	—	—	1	—	—	—	1	17	18	28	090
15	—	15	2	—	2	2	4	18	22	117	091
22	—	22	2	—	1	1	9	50	59	201	092
138	—	138	18	7	3	10	211	221	432	2.159	093
5	1	6	1	—	—	—	4	7	11	92	094
16	1	17	2	1	—	1	2	29	31	509	095
180	5	185	36	13	14	27	78	452	530	893	096
<b>5.890</b>	<b>126</b>	<b>6.016</b>	<b>1.156</b>	<b>326</b>	<b>407</b>	<b>733</b>	<b>3.050</b>	<b>15.676</b>	<b>18.726</b>	<b>51.398</b>	

**TAV. 9 - Popolazione residente attiva in condizione professionale, per sesso, settore di attività economica e posizione nella professione****A — TOTALE**

Codice dei Comuni	COMUNI	POSIZIONE NELLA PROFESSIONE									
		IMPRENDITORI E LIBERI PROFESSIONISTI		LAVORATORI IN PROPRIO		COADIUVANTI		DIRIGENTI E IMPIEGATI		LAVORATORI DIPENDENTI	
		MF	M	MF	M	MF	M	MF	M	MF	M
001	AFRICO	5	5	44	29	—	—	148	79	535	509
002	AGNANA CALABRA	2	1	11	8	1	1	17	9	154	125
003	ANOIA	18	17	102	79	6	4	109	68	657	453
004	ANTONIMINA	7	6	42	27	1	1	60	36	275	235
005	ARDORE	43	38	199	142	19	11	283	172	676	560
006	BAGALADI	2	2	35	25	1	—	52	31	289	225
007	BAGNARA CALABRA	74	59	364	247	95	77	610	382	1.630	1.438
008	BENESTARE	13	11	58	49	1	1	65	41	591	350
009	BIANCO	27	23	146	119	17	11	249	159	425	384
010	BIVONGI	7	6	78	47	8	4	79	43	389	282
011	BOVA	7	7	21	12	—	—	59	39	203	181
012	BOVALINO	77	71	310	249	33	20	461	278	973	780
013	BOVA MARINA	20	18	155	99	5	2	304	169	478	398
014	BRANCALEONE	25	21	133	95	15	7	285	171	453	398
015	BRUZZANO ZEFFIRIO	5	4	74	48	8	3	78	56	319	250
016	CALANNA	14	12	58	23	—	—	72	39	304	223
017	CAMINI	1	1	19	13	—	—	42	22	187	125
018	CAMPO CALABRO	18	12	99	63	6	4	231	131	616	474
019	CANDIDONI	9	7	30	22	4	1	23	20	171	130
020	CANOLO	4	3	22	13	—	—	24	13	240	219
021	CARAFFA DEL BIANCO	8	7	12	6	2	2	57	34	163	122
022	CARDETO	2	1	30	14	—	—	42	24	591	558
023	CARERI	5	5	51	30	4	1	67	43	693	371
024	CASIGNANA	3	3	21	17	1	1	51	35	142	134
025	CAULONIA	45	42	285	209	20	10	384	202	1.212	1.070
026	CIMINA'	2	2	23	11	1	—	29	19	157	148
027	CINQUEFRONDI	28	25	243	190	14	4	272	169	1.413	1.031
028	CITTANOVA	76	66	500	401	50	31	509	304	2.696	1.323
029	CONDOFURI	18	16	156	112	8	8	212	127	961	883
030	COSOLETO	7	6	36	26	—	—	60	37	318	188
031	DELIANUOVA	23	20	159	134	6	4	179	91	854	460
032	FEROLETO DELLA CHIESA	9	8	54	42	7	5	44	28	603	369
033	FERRUZZANO	4	4	29	19	1	—	82	42	123	86
034	FIUMARA	6	5	55	39	1	1	65	44	195	168
035	GALATRO	11	8	92	63	16	6	127	73	768	514
036	GERACE	6	6	96	67	9	6	121	71	634	482
037	GIFFONE	15	8	59	40	7	5	68	42	572	416
038	GIOIA TAURO	156	137	768	610	83	52	1.058	699	3.574	2.372
039	GIOIOSA IONICA	68	64	482	388	47	32	340	190	908	749
040	GROTTERIA	25	24	203	155	11	8	134	83	843	690
041	LAGANADI	2	2	10	6	—	—	36	18	101	98
042	LAUREANA DI BORRELLO	27	22	269	209	13	4	247	162	1.663	1.028
043	LOCRI	128	110	428	340	44	18	1.517	816	1.725	1.335
044	MAMMOLA	8	6	96	57	12	9	113	70	808	725
045	MARINA DI GIOIOSA IONICA	72	61	357	270	49	41	269	166	936	729
046	MAROPATI	6	5	64	45	6	3	75	43	505	296
047	MARTONE	6	5	43	18	9	5	21	13	145	117
048	MELICUCCA'	2	2	64	47	5	2	63	41	264	168
049	MELICUCCO	7	6	162	122	4	4	75	52	1.689	884
050	MELITO DI PORTO SALVO	66	54	388	279	33	18	706	385	1.236	1.030

segue TAV. 9 — **Popolazione residente attiva in condizione professionale, per sesso, settore di attività economica e posizione nella professione**

## A — TOTALE

Codice dei Comuni	COMUNI	POSIZIONE NELLA PROFESSIONE									
		IMPRENDITORI E LIBERI PROFESSIONISTI		LAVORATORI IN PROPRIO		COADIUVANTI		DIRIGENTI E IMPIEGATI		LAVORATORI DIPENDENTI	
		MF	M	MF	M	MF	M	MF	M	MF	M
051	MOLOCHIO	20	16	100	73	5	3	117	62	971	480
052	MONASTERACE	14	13	165	112	10	7	180	111	513	355
053	MONTEBELLO IONICO	25	21	189	119	12	6	254	156	1.384	1.066
054	MOTTA SAN GIOVANNI	35	34	160	91	10	6	354	218	1.052	856
055	OPPIDO MAMERTINA	27	19	238	179	8	5	291	173	1.324	725
056	PALIZZI	16	13	85	65	6	3	154	97	391	351
057	PALMI	163	146	722	552	112	32	1.653	975	3.018	1.972
058	PAZZANO	2	2	68	45	3	1	58	33	145	113
059	PLACANICA	11	9	61	42	6	3	69	37	299	281
060	PLATI'	8	7	49	31	—	—	75	40	1.285	663
061	POLISTENA	85	78	331	268	18	11	656	383	3.142	1.768
062	PORTIGLIOLA	9	9	57	45	5	3	59	39	197	187
<b>063</b>	<b>REGGIO DI CALABRIA</b>	<b>1.627</b>	<b>1.419</b>	<b>4.210</b>	<b>2.897</b>	<b>411</b>	<b>184</b>	<b>21.168</b>	<b>12.521</b>	<b>20.463</b>	<b>16.768</b>
064	RIACE	4	4	67	48	3	2	64	42	273	212
065	RIZZICONI	28	19	250	192	16	9	289	174	2.110	1.080
066	ROCCAFORTE DEL GRECO	4	4	11	10	1	1	36	24	247	229
067	ROCCELLA IONICA	52	45	265	214	29	9	682	391	690	586
068	ROGHUDI	6	5	23	20	—	—	69	42	399	367
069	ROSARNO	93	82	531	414	36	23	536	335	3.455	2.079
070	SAMO	3	2	18	9	2	1	70	34	247	226
097	SAN FERDINANDO	8	8	173	112	18	10	238	157	981	593
071	SAN GIORGIO MORGETO	9	6	148	86	7	6	73	42	1.191	565
072	SAN GIOVANNI DI GERACE	3	2	23	12	2	1	43	24	132	103
073	SAN LORENZO	19	17	132	94	8	7	162	95	822	642
074	SAN LUCA	6	4	44	24	1	—	60	50	1.213	950
075	SAN PIETRO DI CARIDA'	11	9	101	64	—	—	70	49	513	281
076	SAN PROCOPIO	4	4	27	17	2	—	32	21	176	94
077	SAN ROBERTO	5	3	106	84	1	—	61	41	498	388
078	SANTA CRISTINA D'ASPROMONTE	4	4	27	16	1	—	80	56	298	177
079	SANT'AGATA DEL BIANCO	3	1	10	6	—	—	42	31	158	153
080	SANT'ALESSIO IN ASPROMONTE	8	7	21	17	2	2	28	12	112	69
081	SANT'EUFEMIA D'ASPROMONTE	22	20	166	102	8	7	181	102	1.102	577
082	SANT'ILARIO DELLO IONIO	6	6	33	22	—	—	79	45	206	182
083	SANTO STEFANO IN ASPROMONTE	24	17	67	39	6	3	136	73	298	254
084	SCIDO	6	5	38	28	4	3	44	26	351	175
085	SCILLA	30	28	176	102	14	7	341	215	900	746
086	SEMINARA	21	20	146	109	10	6	163	106	1.041	554
087	SERRATA	1	1	55	33	1	1	49	36	222	137
088	SIDERNO	158	134	715	592	70	43	960	541	2.107	1.780
089	SINOPOLI	4	3	58	44	5	2	80	47	627	339
090	STAITI	3	3	5	4	1	1	44	31	116	102
091	STIGNANO	10	9	50	34	2	—	48	28	321	243
092	STILO	20	15	62	45	8	5	112	68	555	423
093	TAURIANOVA	90	82	683	558	34	22	921	571	3.557	1.893
094	TERRANOVA SAPPO MINULIO	1	1	27	22	4	2	29	19	152	77
095	VARAPODIO	14	11	137	106	2	1	82	52	949	505
096	VILLA SAN GIOVANNI	101	88	368	229	41	22	1.307	802	1.550	1.333
	<b>TOTALE PROVINCIA</b>	<b>4.042</b>	<b>3.509</b>	<b>18.433</b>	<b>13.402</b>	<b>1.628</b>	<b>887</b>	<b>42.573</b>	<b>25.308</b>	<b>97.810</b>	<b>69.982</b>

segue TAV. 9 — Popolazione residente attiva in condizione professionale, per sesso,  
settore di attività economica e posizione nella professione

B — AGRICOLTURA, CACCIA, FORESTE E PESCA

Codice dei Comuni	COMUNI	POSIZIONE NELLA PROFESSIONE									
		IMPRENDITORI E LIBERI PROFESSIONISTI		LAVORATORI IN PROPRIO		COADIUVANTI		DIRIGENTI E IMPIEGATI		LAVORATORI DIPENDENTI	
		MF	M	MF	M	MF	M	MF	M	MF	M
001	AFRICO	—	—	4	4	—	—	3	2	415	405
002	AGNANA CALABRA	—	—	—	—	—	—	—	—	52	29
003	ANOIA	—	—	34	23	—	—	—	—	348	171
004	ANTONIMINA	—	—	15	9	—	—	—	—	147	131
005	ARDORE	—	—	40	28	—	—	2	1	182	104
006	BAGALADI	1	1	6	5	—	—	—	—	200	150
007	BAGNARA CALABRA	—	—	105	93	70	69	2	2	243	170
008	BENESTARE	—	—	6	5	—	—	2	1	361	141
009	BIANCO	—	—	26	24	7	7	4	3	169	148
010	BIVONGI	—	—	24	7	—	—	1	1	176	109
011	BOVA	1	1	3	3	—	—	1	1	138	126
012	BOVALINO	2	2	34	28	—	—	4	4	259	143
013	BOVA MARINA	1	1	15	14	—	—	1	1	119	76
014	BRANCALEONE	—	—	23	19	—	—	2	2	118	92
015	BRUZZANO ZEFFIRIO	—	—	13	10	1	—	2	1	127	84
016	CALANNA	2	2	28	7	—	—	—	—	112	52
017	CAMINI	—	—	3	3	—	—	6	6	120	70
018	CAMPO CALABRO	1	1	18	10	—	—	—	—	139	50
019	CANDIDONI	2	2	17	11	4	1	—	—	89	54
020	CANOLO	—	—	5	5	—	—	—	—	115	102
021	CARAFFA DEL BIANCO	—	—	3	2	—	—	—	—	82	48
022	CARDETO	—	—	6	6	—	—	—	—	255	238
023	CARERI	—	—	11	6	—	—	—	—	487	182
024	CASIGNANA	—	—	3	3	—	—	—	—	94	91
025	CAULONIA	—	—	93	71	—	—	9	8	513	450
026	CIMINA'	—	—	6	3	1	—	1	1	94	88
027	CINQUEFRONDI	4	4	53	43	—	—	2	2	514	217
028	CITTANOVA	5	5	106	82	18	8	4	4	1.591	289
029	CONDOFURI	—	—	34	30	—	—	1	—	270	233
030	COSOLETO	2	2	13	8	—	—	1	1	205	84
031	DELIANUOVA	1	1	38	33	1	1	5	3	551	180
032	FEROLETO DELLA CHIESA	—	—	18	14	2	1	1	1	336	133
033	FERRUZZANO	—	—	17	11	—	—	2	2	85	50
034	FIUMARA	—	—	19	14	—	—	—	—	61	41
035	GALATRO	1	—	36	24	12	3	2	1	387	176
036	GERACE	—	—	25	22	—	—	—	—	208	134
037	GIFFONE	—	—	13	6	2	2	1	1	223	90
038	GIOIA TAURO	4	4	97	80	9	4	33	30	1.432	365
039	GIOIOSA IONICA	1	1	72	47	4	3	—	—	226	120
040	GROTTERIA	2	2	41	26	1	1	2	2	245	131
041	LAGANADI	—	—	1	1	—	—	—	—	18	17
042	LAUREANA DI BORRELLO	4	4	72	54	2	—	4	4	1.128	534
043	LOCRI	1	1	50	41	1	—	3	3	297	196
044	MAMMOLA	—	—	6	5	—	—	—	—	290	235
045	MARINA DI GIOIOSA IONICA	—	—	69	48	5	3	1	1	240	86
046	MAROPATI	—	—	15	13	4	2	—	—	317	120
047	MARTONE	—	—	21	5	—	—	—	—	65	42
048	MELICUCCA'	1	1	28	17	1	1	1	1	137	53
049	MELICUCCO	—	—	30	23	2	2	2	2	1.283	494
050	MELITO DI PORTO SALVO	1	1	61	48	2	—	1	1	172	138

*segue TAV. 9* — **Popolazione residente attiva in condizione professionale, per sesso, settore di attività economica e posizione nella professione**

**B — AGRICOLTURA, CACCIA, FORESTE E PESCA**

Codice dei Comuni	COMUNI	POSIZIONE NELLA PROFESSIONE									
		IMPRENDITORI E LIBERI PROFESSIONISTI		LAVORATORI IN PROPRIO		COADIUVANTI		DIRIGENTI E IMPIEGATI		LAVORATORI DIPENDENTI	
		MF	M	MF	M	MF	M	MF	M	MF	M
051	MOLOCHIO	3	3	28	25	—	—	3	2	674	204
052	MONASTERACE	—	—	53	32	—	—	3	2	220	94
053	MONTEBELLO IONICO	—	—	30	16	2	2	2	1	451	194
054	MOTTA SAN GIOVANNI	—	—	13	7	2	2	—	—	176	94
055	OPPIDO MAMERTINA	1	1	88	63	3	2	1	1	874	359
056	PALIZZI	—	—	13	11	1	1	2	1	119	103
057	PALMI	2	2	220	182	39	9	11	9	1.130	326
058	PAZZANO	—	—	25	12	—	—	1	1	64	35
059	PLACANICA	1	1	15	12	1	—	—	—	101	97
060	PLATI'	—	—	4	3	—	—	2	1	1.155	544
061	POLISTENA	3	3	35	26	—	—	6	5	1.878	631
062	PORTIGLIOLA	—	—	7	7	—	—	—	—	28	27
<b>063</b>	<b>REGGIO DI CALABRIA</b>	<b>36</b>	<b>33</b>	<b>461</b>	<b>300</b>	<b>14</b>	<b>8</b>	<b>96</b>	<b>80</b>	<b>1.817</b>	<b>1.090</b>
064	RIACE	—	—	28	23	—	—	1	1	146	95
065	RIZZICONI	1	—	66	46	3	2	9	7	1.648	652
066	ROCCAFORTE DEL GRECO	—	—	1	1	—	—	1	1	173	162
067	ROCCELLA IONICA	—	—	47	43	1	—	11	10	154	132
068	ROGHUDI	—	—	—	—	—	—	1	1	227	205
069	ROSARNO	4	4	192	129	7	3	26	21	2.316	1.009
070	SAMO	—	—	4	3	—	—	—	—	2	2
097	SAN FERDINANDO	—	—	94	58	10	3	2	2	650	289
071	SAN GIORGIO MORGETO	—	—	61	30	2	1	1	1	708	140
072	SAN GIOVANNI DI GERACE	—	—	6	—	—	—	1	—	92	71
073	SAN LORENZO	1	1	54	39	—	—	2	2	530	390
074	SAN LUCA	—	—	6	4	—	—	1	—	920	676
075	SAN PIETRO DI CARIDA'	—	—	63	33	—	—	1	1	295	84
076	SAN PROCOPIO	—	—	13	9	2	—	1	1	115	38
077	SAN ROBERTO	—	—	30	24	—	—	—	—	234	135
078	SANTA CRISTINA D'ASPROMONTE	—	—	13	8	1	—	—	—	195	83
079	SANT'AGATA DEL BIANCO	—	—	—	—	—	—	1	1	93	90
080	SANT'ALESSIO IN ASPROMONTE	—	—	7	5	—	—	—	—	49	11
081	SANT'EUFEMIA D'ASPROMONTE	—	—	26	23	—	—	3	2	795	295
082	SANT'ILARIO DELLO IONIO	—	—	5	5	—	—	1	1	88	78
083	SANTO STEFANO IN ASPROMONTE	—	—	14	6	—	—	—	—	84	56
084	SCIDO	—	—	14	14	1	—	—	—	258	94
085	SCILLA	—	—	27	19	3	2	4	3	188	98
086	SEMINARA	1	1	37	28	1	—	—	—	656	191
087	SERRATA	—	—	34	19	—	—	3	1	118	47
088	SIDERNO	2	2	75	56	—	—	5	5	334	209
089	SINOPOLI	—	—	14	10	2	—	1	1	361	153
090	STAITI	—	—	—	—	1	1	2	2	46	42
091	STIGNANO	—	—	13	9	—	—	1	—	159	90
092	STILO	—	—	9	7	—	—	3	3	301	196
093	TAURIANOVA	1	1	72	51	1	—	10	9	2.190	693
094	TERRANOVA SAPPO MINULIO	—	—	13	10	1	—	—	—	100	32
095	VARAPODIO	—	—	61	44	2	1	2	2	781	350
096	VILLA SAN GIOVANNI	3	3	38	16	2	—	8	7	68	40
	<b>TOTALE PROVINCIA</b>	<b>96</b>	<b>91</b>	<b>3.605</b>	<b>2.562</b>	<b>251</b>	<b>145</b>	<b>335</b>	<b>281</b>	<b>39.196</b>	<b>18.388</b>

segue TAV. 9 — Popolazione residente attiva in condizione professionale, per sesso,  
settore di attività economica e posizione nella professione

## C — INDUSTRIE

Codice dei Comuni	COMUNI	POSIZIONE NELLA PROFESSIONE									
		IMPREDITORI E LIBERI PROFESSIONISTI		LAVORATORI IN PROPRIO		COADIUVANTI		DIRIGENTI E IMPIEGATI		LAVORATORI DIPENDENTI	
		MF	M	MF	M	MF	M	MF	M	MF	M
001	AFRICO	—	—	4	4	—	—	5	4	57	50
002	AGNANA CALABRA	—	—	4	3	1	1	—	—	77	76
003	ANOIA	5	5	27	27	3	3	6	4	227	219
004	ANTONIMINA	2	2	5	5	—	—	6	4	67	58
005	ARDORE	13	13	30	29	5	4	14	12	319	305
006	BAGALADI	—	—	7	6	—	—	4	3	35	27
007	BAGNARA CALABRA	18	18	42	33	1	—	35	32	598	558
008	BENESTARE	5	5	23	22	—	—	3	2	165	153
009	BIANCO	6	6	24	23	2	2	17	14	68	67
010	BIVONGI	4	4	19	18	1	1	5	4	130	123
011	BOVA	1	1	3	3	—	—	2	2	18	15
012	BOVALINO	16	15	75	71	4	3	38	31	449	423
013	BOVÀ MARINA	5	5	23	17	1	1	13	9	216	202
014	BRANCALEONE	2	2	25	23	3	2	10	8	140	137
015	BRUZZANO ZEFFIRIO	1	1	17	17	—	—	3	3	84	83
016	CALANNA	6	6	1	1	—	—	1	1	76	66
017	CAMINI	—	—	8	7	—	—	3	1	42	39
018	CAMPO CALABRO	2	2	10	9	—	—	7	7	208	199
019	CANDIDONI	1	—	7	7	—	—	3	3	52	52
020	CANOLO	1	1	3	3	—	—	2	2	89	87
021	CARAFFA DEL BIANCO	2	2	2	1	2	2	1	1	43	41
022	CARDETO	—	—	4	3	—	—	10	6	182	176
023	CARERI	1	1	5	5	—	—	2	—	133	131
024	CASIGNANA	2	2	6	6	—	—	1	1	29	25
025	CAULONIA	8	8	35	33	4	3	27	22	425	414
026	CIMINA'	—	—	7	6	—	—	1	1	42	42
027	CINQUEFRONDI	2	2	63	60	1	—	20	18	630	598
028	CITTANOVA	14	13	123	117	6	4	29	26	759	744
029	CONDOFURI	4	4	22	21	1	1	9	8	485	476
030	COSOLETO	2	2	5	5	—	—	5	2	74	69
031	DELIANUOVA	7	6	37	37	2	2	9	5	188	184
032	FEROLETO DELLA CHIESA	1	1	6	6	1	1	3	3	170	147
033	FERRUZZANO	—	—	1	1	—	—	3	2	10	10
034	FIUMARA	—	—	9	7	—	—	4	4	61	60
035	GALATRO	1	1	20	19	—	—	7	7	275	257
036	GERACE	1	1	13	10	—	—	7	5	221	215
037	GIFFONE	1	1	13	13	1	1	4	4	276	267
038	GIOIA TAURO	25	25	136	128	6	5	85	67	984	968
039	GIOIOSA IONICA	11	10	92	83	13	13	10	9	478	457
040	GROTTERIA	6	6	45	43	2	2	13	10	436	431
041	LAGANADI	1	1	5	5	—	—	2	1	49	49
042	LAUREANA DI BORRELLO	3	3	55	52	2	1	13	11	354	342
043	LOCRI	7	7	97	91	1	—	44	42	512	486
044	MAMMOLA	1	—	15	13	1	1	5	5	389	384
045	MARINA DI GIOIOSA IONICA	9	9	55	50	6	5	16	15	463	446
046	MAROPATI	1	1	10	10	1	1	1	1	125	121
047	MARTONE	1	1	2	2	1	1	1	1	44	44
048	MELICUCCA'	—	—	10	10	1	—	5	5	52	46
049	MELICUCCO	—	—	25	24	—	—	4	3	298	291
050	MELITO DI PORTO SALVO	14	14	64	62	5	4	25	23	477	464

segue TAV. 9 — Popolazione residente attiva in condizione professionale, per sesso,  
settore di attività economica e posizione nella professione

## C — INDUSTRIE

Codice dei Comuni	COMUNI	POSIZIONE NELLA PROFESSIONE									
		IMPREDITORI E LIBERI PROFESSIONISTI		LAVORATORI IN PROPRIO		COADIUVANTI		DIRIGENTI E IMPIEGATI		LAVORATORI DIPENDENTI	
		MF	M	MF	M	MF	M	MF	M	MF	M
051	MOLOCHIO	2	2	17	17	1	1	7	7	206	199
052	MONASTERACE	5	5	28	26	—	—	14	13	146	134
053	MONTEBELLO IONICO	3	2	24	23	3	3	31	25	647	626
054	MOTTA SAN GIOVANNI	9	9	25	23	1	—	43	37	465	421
055	OPPIDO MAMERTINA	—	—	61	59	—	—	30	21	235	218
056	PALIZZI	1	1	11	11	—	—	3	3	155	148
057	PALMI	16	15	119	108	6	3	105	88	899	849
058	PAZZANO	2	2	6	6	—	—	3	3	47	47
059	PLACANICA	—	—	6	6	1	1	2	1	146	143
060	PLATI'	1	1	9	5	—	—	3	3	81	79
061	POLISTENA	9	9	72	68	4	4	22	21	750	697
062	PORTIGLIOLA	1	1	15	15	3	3	2	2	119	117
063	REGGIO DI CALABRIA	185	180	616	556	39	23	1.658	1.268	6.700	5.845
064	RIACE	2	2	10	10	—	—	4	4	48	47
065	RIZZICONI	2	1	41	39	3	3	12	10	225	221
066	ROCCAFORTE DEL GRECO	4	4	2	2	—	—	1	1	47	44
067	ROCCELLA IONICA	8	8	43	40	1	1	32	28	205	183
068	ROGHUDI	1	1	11	11	—	—	7	7	139	133
069	ROSARNO	13	13	95	93	6	5	41	36	681	649
070	SAMO	—	—	—	—	—	—	2	2	21	20
097	SAN FERDINANDO	1	1	8	7	1	—	26	25	167	163
071	SAN GIORGIO MORGETO	2	2	30	28	—	—	7	4	372	352
072	SAN GIOVANNI DI GERACE	—	—	3	2	—	—	1	1	11	10
073	SAN LORENZO	3	3	16	16	1	1	10	8	134	122
074	SAN LUCA	2	2	6	6	—	—	9	9	176	171
075	SAN PIETRO DI CARIDA'	2	2	18	18	—	—	3	3	127	119
076	SAN PROCOPIO	3	3	2	2	—	—	1	1	20	20
077	SAN ROBERTO	1	1	31	29	—	—	5	5	170	166
078	SANTA CRISTINA D'ASPROMONTE	2	2	2	2	—	—	8	8	59	55
079	SANT'AGATA DEL BIANCO	2	1	3	3	—	—	3	3	20	18
080	SANT'ALESSIO IN ASPROMONTE	2	2	4	4	—	—	1	1	29	29
081	SANT'EUFEMIA D'ASPROMONTE	5	5	32	23	1	1	5	5	149	148
082	SANT'ILARIO DELLO IONIO	2	2	4	3	—	—	3	3	68	66
083	SANTO STEFANO IN ASPROMONTE	1	1	8	7	2	2	6	5	93	88
084	SCIDO	1	1	4	3	—	—	2	2	64	56
085	SCILLA	9	9	21	20	1	1	14	14	325	315
086	SEMINARA	7	7	15	15	3	2	6	5	223	216
087	SERRATA	—	—	8	6	—	—	9	9	50	42
088	SIDERNO	25	25	141	135	5	3	70	54	988	940
089	SINOPOLI	—	—	17	16	3	2	10	7	172	122
090	STAITI	—	—	—	—	—	—	—	—	37	32
091	STIGNANO	4	4	10	10	—	—	3	3	118	116
092	STILO	2	2	13	10	2	2	6	6	145	138
093	TAURIANOVA	9	9	98	96	2	1	48	34	615	591
094	TERRANOVA SAPPO MINULIO	—	—	7	7	—	—	1	1	31	29
095	VARAPODIO	2	2	19	17	—	—	2	1	98	92
096	VILLA SAN GIOVANNI	12	12	59	50	1	1	111	93	485	450
	<b>TOTALE PROVINCIA</b>	<b>576</b>	<b>561</b>	<b>3.129</b>	<b>2.904</b>	<b>168</b>	<b>127</b>	<b>2.935</b>	<b>2.344</b>	<b>28.689</b>	<b>26.810</b>

*segue TAV. 9* — **Popolazione residente attiva in condizione professionale, per sesso, settore di attività economica e posizione nella professione**

**D — ALTRE ATTIVITÀ**

Codice dei Comuni	COMUNI	POSIZIONE NELLA PROFESSIONE									
		IMPRENDITORI E LIBERI PROFESSIONISTI		LAVORATORI IN PROPRIO		COADIUVANTI		DIRIGENTI E IMPIEGATI		LAVORATORI DIPENDENTI	
		MF	M	MF	M	MF	M	MF	M	MF	M
001	AFRICO	5	5	36	21	—	—	140	73	63	54
002	AGNANA CALABRA	2	1	7	5	—	—	17	9	25	20
003	ANOIA	13	12	41	29	3	1	103	64	82	63
004	ANTONIMINA	5	4	22	13	1	1	54	32	61	46
005	ARDORE	30	25	129	85	14	7	267	159	175	151
006	BAGALADI	1	1	22	14	1	—	48	28	54	48
007	BAGNARA CALABRA	56	41	217	121	24	8	573	348	789	710
008	BENESTARE	8	6	29	22	1	1	60	38	65	56
009	BIANCO	21	17	96	72	8	2	228	142	188	169
010	BIVONGI	3	2	35	22	7	3	73	38	83	50
011	BOVA	5	5	15	6	—	—	56	36	47	40
012	BOVALINO	59	54	201	150	29	17	419	243	265	214
013	BOVA MARINA	14	12	117	68	4	1	290	159	143	120
014	BRANCALEONE	23	19	85	53	12	5	273	161	195	169
015	BRUZZANO ZEFFIRIO	4	3	44	21	7	3	73	52	108	83
016	CALANNA	6	4	29	15	—	—	71	38	116	105
017	CAMINI	1	1	8	3	—	—	33	15	25	16
018	CAMPO CALABRO	15	9	71	44	6	4	224	124	269	225
019	CANDIDONI	6	5	6	4	—	—	20	17	30	24
020	CANOLO	3	2	14	5	—	—	22	11	36	30
021	CARAFFA DEL BIANCO	6	5	7	3	—	—	56	33	38	33
022	CARDETO	2	1	20	5	—	—	32	18	154	144
023	CARERI	4	4	35	19	4	1	65	43	73	58
024	CASIGNANA	1	1	12	8	1	1	50	34	19	18
025	CAULONIA	37	34	157	105	16	7	348	172	274	206
026	CIMINA'	2	2	10	2	—	—	27	17	21	18
027	CINQUEFRONDI	22	19	127	87	13	4	250	149	269	216
028	CITTANOVA	57	48	271	202	26	19	476	274	346	290
029	CONDOFURI	14	12	100	61	7	7	202	119	206	174
030	COSOLETO	3	2	18	13	—	—	54	34	39	35
031	DELIANUOVA	15	13	84	64	3	1	165	83	115	96
032	FEROLETO DELLA CHIESA	8	7	30	22	4	3	40	24	97	89
033	FERRUZZANO	4	4	11	7	1	—	77	38	28	26
034	FIUMARA	6	5	27	18	1	1	61	40	73	67
035	GALATRO	9	7	36	20	4	3	118	65	106	81
036	GERACE	5	5	58	35	9	6	114	66	205	133
037	GIFFONE	14	7	33	21	4	2	63	37	73	59
038	GIOIA TAURO	127	108	535	402	68	43	940	602	1.158	1.039
039	GIOIOSA IONICA	56	53	318	258	30	16	330	181	204	172
040	GROTTERIA	17	16	117	86	8	5	119	71	162	128
041	LAGANADI	1	1	4	—	—	—	34	17	34	32
042	LAUREANA DI BORRELLO	20	15	142	103	9	3	230	147	181	152
043	LOCRI	120	102	281	208	42	18	1.470	771	916	653
044	MAMMOLA	7	6	75	39	11	8	108	65	129	106
045	MARINA DI GIOIOSA IONICA	63	52	233	172	38	33	252	150	233	197
046	MAROPATI	5	4	39	22	1	—	74	42	63	55
047	MARTONE	5	4	20	11	8	4	20	12	36	31
048	MELICUCCA'	1	1	26	20	3	1	57	35	75	69
049	MELICUCCO	7	6	107	75	2	2	69	47	108	99
050	MELITO DI PORTO SALVO	51	39	263	169	26	14	680	361	587	428



segue TAV. 9 — Popolazione residente attiva in condizione professionale, per sesso,  
 settore di attività economica e posizione nella professione

## D — ALTRE ATTIVITÀ

Codice dei Comuni	COMUNI	POSIZIONE NELLA PROFESSIONE									
		IMPRENDITORI E LIBERI PROFESSIONISTI		LAVORATORI IN PROPRIO		COADIUVANTI		DIRIGENTI E IMPIEGATI		LAVORATORI DIPENDENTI	
		MF	M	MF	M	MF	M	MF	M	MF	M
051	MOLOCHIO	15	11	55	31	4	2	107	53	91	77
052	MONASTERACE	9	8	84	54	10	7	163	96	147	127
053	MONTEBELLO IONICO	22	19	135	80	7	1	221	130	286	246
054	MOTTA SAN GIOVANNI	26	25	122	61	7	4	311	181	411	341
055	OPPIDO MAMERTINA	26	18	89	57	5	3	260	151	215	148
056	PALIZZI	15	12	61	43	5	2	149	93	117	100
057	PALMI	145	129	383	262	67	20	1.537	878	989	797
058	PAZZANO	—	—	37	27	3	1	54	29	34	31
059	PLACANICA	10	8	40	24	4	2	67	36	52	41
060	PLATI'	7	6	36	23	—	—	70	36	49	40
061	POLISTENA	73	66	224	174	14	7	628	357	514	440
062	PORTIGLIOLA	8	8	35	23	2	—	57	37	50	43
<b>063</b>	<b>REGGIO DI CALABRIA</b>	<b>1.406</b>	<b>1.206</b>	<b>3.133</b>	<b>2.041</b>	<b>358</b>	<b>153</b>	<b>19.414</b>	<b>11.173</b>	<b>11.946</b>	<b>9.833</b>
064	RIACE	2	2	29	15	3	2	59	37	79	70
065	RIZZICONI	25	18	143	107	10	4	268	157	237	207
066	ROCCAFORTE DEL GRECO	—	—	8	7	1	1	34	22	27	23
067	ROCCELLA IONICA	44	37	175	131	27	8	639	353	331	271
068	ROGHUDI	5	4	12	9	—	—	61	34	33	29
069	ROSARNO	76	65	244	192	23	15	469	278	458	421
070	SAMO	3	2	14	6	2	1	68	32	224	204
097	SAN FERDINANDO	7	7	71	47	7	7	210	130	164	141
071	SAN GIORGIO MORGETO	7	4	57	28	5	5	65	37	111	73
072	SAN GIOVANNI DI GERACE	3	2	14	10	2	1	41	23	29	22
073	SAN LORENZO	15	13	62	39	7	6	150	85	158	130
074	SAN LUCA	4	2	32	14	1	—	50	41	117	103
075	SAN PIETRO DI CARIDA'	9	7	20	13	—	—	66	45	91	78
076	SAN PROCOPIO	1	1	12	6	—	—	30	19	41	36
077	SAN ROBERTO	4	2	45	31	1	—	56	36	94	87
078	SANTA CRISTINA D'ASPROMONTE	2	2	12	6	—	—	72	48	44	39
079	SANT'AGATA DEL BIANCO	1	—	7	3	—	—	38	27	45	45
080	SANT'ALESSIO IN ASPROMONTE	6	5	10	8	2	2	27	11	34	29
081	SANT'EUFEMIA D'ASPROMONTE	17	15	108	56	7	6	173	95	158	134
082	SANT'ILARIO DELLO IONIO	4	4	24	14	—	—	75	41	50	38
083	SANTO STEFANO IN ASPROMONTE	23	16	45	26	4	1	130	68	121	110
084	SCIDO	5	4	20	11	3	3	42	24	29	25
085	SCILLA	21	19	128	63	10	4	323	198	387	333
086	SEMINARA	13	12	94	66	6	4	157	101	162	147
087	SERRATA	1	1	13	8	1	1	37	26	54	48
088	SIDERNO	131	107	499	401	65	40	885	482	785	631
089	SINOPOLI	4	3	27	18	—	—	69	39	94	64
090	STAITI	3	3	5	4	—	—	42	29	33	28
091	STIGNANO	6	5	27	15	2	—	44	25	44	37
092	STILO	18	13	40	28	6	3	103	59	109	89
093	TAURIANOVA	80	72	513	411	31	21	863	528	752	609
094	TERRANOVA SAPPO MINULIO	1	1	7	5	3	2	28	18	21	16
095	VARAPODIO	12	9	57	45	—	—	78	49	70	63
096	VILLA SAN GIOVANNI	86	73	271	163	38	21	1.188	702	997	843
	<b>TOTALE PROVINCIA</b>	<b>3.370</b>	<b>2.857</b>	<b>11.699</b>	<b>7.936</b>	<b>1.209</b>	<b>615</b>	<b>39.303</b>	<b>22.683</b>	<b>29.925</b>	<b>24.784</b>

## TAV. 10 - Popolazione residente attiva in condizione professionale,

A —

Codice dei Comuni	COMUNI	CLASSI								
		14 - 19			20 - 29			30 - 54		
		Agricoltura, caccia, foreste e pesca	Industrie	Altre attività	Agricoltura, caccia, foreste e pesca	Industrie	Altre attività	Agricoltura, caccia, foreste e pesca	Industrie	Altre attività
001	AFRICO	14	7	3	115	17	62	251	41	155
002	AGNANA CALABRA	—	12	1	5	20	13	37	43	33
003	ANOIA	21	24	9	72	91	69	251	144	143
004	ANTONIMINA	7	5	2	30	27	48	100	42	71
005	ARDORE	7	31	15	32	90	129	155	217	376
006	BAGALADI	15	2	2	37	13	45	122	30	67
007	BAGNARA CALABRA	27	31	61	89	205	416	266	419	1.017
008	BENESTARE	12	6	3	98	57	36	226	116	103
009	BIANCO	3	4	16	37	23	107	136	87	351
010	BIVONGI	3	18	7	15	56	50	137	67	112
011	BOVA	7	—	5	25	3	37	89	20	69
012	BOVALINO	9	33	15	57	130	172	194	357	637
013	BOVA MARINA	2	8	3	13	49	100	98	175	392
014	BRANCALEONE	6	17	12	23	45	107	98	106	392
015	BRUZZANO ZEFFIRIO	6	7	5	27	26	59	95	62	149
016	CALANNA	2	6	11	22	29	61	108	43	122
017	CAMINI	11	3	3	24	22	14	85	26	40
018	CAMPO CALABRO	2	17	10	26	64	146	117	131	383
019	CANDIDONI	18	21	1	27	30	21	60	10	33
020	CANOLO	12	9	5	28	34	20	67	41	43
021	CARAFFA DEL BIANCO	5	4	2	10	9	20	62	32	75
022	CARDETO	9	10	2	34	56	65	178	113	115
023	CARERI	31	11	6	117	52	44	321	72	109
024	CASIGNANA	6	—	—	22	9	16	52	26	54
025	CAULONIA	13	24	8	113	145	164	368	285	540
026	CIMINA'	7	3	2	27	15	10	46	27	39
027	CINQUEFRONDI	45	116	42	114	243	178	365	322	400
028	CITTANOVA	159	115	26	408	283	254	1.056	475	739
029	CONDOFURI	18	45	15	48	139	136	186	296	345
030	COSOLETO	20	9	6	42	16	24	133	51	76
031	DELIANUOVA	34	24	10	108	81	85	382	123	231
032	FEROLETO DELLA CHIESA	24	32	22	70	62	55	237	79	86
033	FERRUZZANO	1	1	—	19	3	18	64	7	89
034	FIUMARA	—	7	6	9	22	36	55	38	110
035	GALATRO	31	31	7	75	129	62	301	132	180
036	GERACE	11	24	14	47	75	105	142	116	234
037	GIFFONE	15	29	5	62	95	53	142	158	117
038	GIOIA TAURO	122	133	123	418	335	605	912	692	1.826
039	GIOIOSA IONICA	5	48	29	46	177	202	204	339	563
040	GROTTERIA	5	56	30	54	155	105	183	261	243
041	LAGANADI	—	1	—	2	12	26	16	38	44
042	LAUREANA DI BORRELLO	67	78	9	296	148	112	711	178	386
043	LOCRI	14	60	71	61	158	526	228	405	1.893
044	MAMMOLA	25	45	9	64	125	99	153	206	168
045	MARINA DI GIOIOSA IONICA	5	44	24	59	146	164	199	322	535
046	MAROPATI	9	15	8	70	38	41	228	78	112
047	MARTONE	5	10	4	14	10	26	55	26	46
048	MELICUCCA'	9	11	6	21	13	27	119	37	102
049	MELICUCCO	153	27	12	377	150	84	730	142	179
050	MELITO DI PORTO SALVO	4	26	20	28	157	304	163	356	1.122

## per sesso, classe di età e settore di attività economica

## TOTALE

DI ETÀ (anni)												Codice dei Comuni
55 - 59			60 - 64			65 e più			TOTALE			
Agricoltura, caccia, foreste e pesca	Industrie	Altre attività	Agricoltura, caccia, foreste e pesca	Industrie	Altre attività	Agricoltura, caccia, foreste e pesca	Industrie	Altre attività	Agricoltura, caccia, foreste e pesca	Industrie	Altre attività	
37	1	15	4	—	4	1	—	5	422	66	244	001
10	7	1	—	—	1	—	—	2	52	82	51	002
24	8	11	13	1	6	1	—	4	382	268	242	003
16	3	11	4	3	5	5	—	6	162	80	143	004
20	34	63	9	5	20	1	4	12	224	381	615	005
28	—	6	4	1	5	1	—	1	207	46	126	006
28	26	100	3	6	40	7	7	25	420	694	1.659	007
30	15	13	2	1	3	1	1	5	369	196	163	008
25	2	29	4	1	23	1	—	15	206	117	541	009
36	13	19	10	5	7	—	—	6	201	159	201	010
17	1	6	5	—	3	—	—	3	143	24	123	011
25	50	82	10	10	37	4	2	30	299	582	973	012
15	24	44	7	2	14	1	—	15	136	258	568	013
14	7	49	1	4	19	1	1	9	143	180	588	014
14	4	13	1	6	6	—	—	4	143	105	236	015
8	3	18	2	2	7	—	1	3	142	84	222	016
6	2	6	3	—	3	—	—	1	129	53	67	017
12	14	29	1	1	12	—	—	5	158	227	585	018
7	1	3	—	—	2	—	1	2	112	63	62	019
13	7	5	—	3	2	—	1	—	120	95	75	020
8	3	4	—	2	5	—	—	1	85	50	107	021
33	16	15	5	1	7	2	—	4	261	196	208	022
25	5	16	3	1	4	1	—	2	498	141	181	023
15	2	10	2	—	2	—	1	1	97	38	83	024
95	32	73	14	10	29	12	3	18	615	499	832	025
19	4	4	3	—	4	—	1	1	102	50	60	026
39	26	32	6	8	18	4	1	11	573	716	681	027
81	43	106	14	10	32	6	5	19	1.724	931	1.176	028
40	34	20	4	6	7	9	1	6	305	521	529	029
20	5	5	4	2	1	2	3	2	221	86	114	030
51	12	33	12	3	11	9	—	12	596	243	382	031
23	6	11	3	1	3	—	1	2	357	181	179	032
14	2	6	6	1	6	—	—	2	104	14	121	033
14	6	12	1	1	3	1	—	1	80	74	168	034
31	9	11	—	2	10	—	—	3	438	303	273	035
23	21	26	8	5	7	2	1	5	233	242	391	036
16	12	6	4	1	4	—	—	2	239	295	187	037
84	53	168	25	14	57	14	9	49	1.575	1.236	2.828	038
35	31	80	8	7	33	5	2	31	303	604	938	039
38	24	29	9	5	9	2	1	7	291	502	423	040
1	6	1	—	—	1	—	—	1	19	57	73	041
93	16	36	34	3	23	9	4	16	1.210	427	582	042
34	20	195	5	9	79	10	9	65	352	661	2.829	043
37	28	32	14	4	15	3	3	7	296	411	330	044
40	27	53	6	8	25	6	2	18	315	549	819	045
20	6	12	9	1	3	—	—	6	336	138	182	046
9	2	6	2	1	5	1	—	2	86	49	89	047
15	4	21	4	1	3	—	2	3	168	68	162	048
49	8	14	8	—	3	—	—	1	1.317	327	293	049
29	37	103	10	8	36	3	1	22	237	585	1.607	050

## segue TAV. 10 — Popolazione residente attiva in condizione professionale,

A —

Codice dei Comuni	COMUNI	CLASSI								
		14 - 19			20 - 29			30 - 54		
		Agricoltura, caccia, foreste e pesca	Industrie	Altre attività	Agricoltura, caccia, foreste e pesca	Industrie	Altre attività	Agricoltura, caccia, foreste e pesca	Industrie	Altre attività
051	MOLOCHIO	81	31	13	144	84	56	434	102	164
052	MONASTERACE	9	14	10	52	58	89	180	113	273
053	MONTEBELLO IONICO	20	31	14	99	173	161	314	446	428
054	MOTTA SAN GIOVANNI	6	25	17	43	134	221	122	359	561
055	OPPIDO MAMERTINA	71	45	21	227	95	113	594	150	373
056	PALIZZI	2	6	6	21	54	97	87	91	210
057	PALMI	93	116	74	299	309	684	844	643	2.007
058	PAZZANO	1	3	—	9	18	32	63	34	76
059	PLACANICA	2	20	3	15	60	41	83	69	110
060	PLATI'	171	8	9	393	36	28	546	44	97
061	POLISTENA	182	132	77	438	292	357	1.112	380	871
062	PORTIGLIOLA	—	12	5	5	34	30	23	90	100
063	REGGIO DI CALABRIA	57	337	556	385	2.071	6.793	1.578	5.983	24.367
064	RIACE	6	6	3	28	20	40	129	35	115
065	RIZZICONI	185	42	19	486	114	202	963	118	410
066	ROCCAFORTE DEL GRECO	15	2	—	43	15	27	99	34	38
067	ROCCELLA IONICA	1	8	14	17	69	208	154	186	830
068	ROGHUDI	12	—	2	56	37	36	136	107	68
069	ROSARNO	156	138	80	611	276	333	1.591	384	738
070	SAMO	—	1	14	—	8	103	5	12	163
097	SAN FERDINANDO	18	28	6	130	62	133	542	100	276
071	SAN GIORGIO MORGETO	101	84	13	210	131	59	439	187	149
072	SAN GIOVANNI DI GERACE	4	2	3	11	5	20	66	7	55
073	SAN LORENZO	33	6	8	119	47	95	368	92	238
074	SAN LUCA	95	10	2	278	76	54	468	98	129
075	SAN PIETRO DI CARIDA'	12	12	5	73	59	33	230	72	119
076	SAN PROCOPIO	17	5	10	21	13	20	85	8	48
077	SAN ROBERTO	8	12	10	43	70	49	180	111	124
078	SANTA CRISTINA D'ASPROMONTE	8	2	3	18	21	30	151	38	84
079	SANT'AGATA DEL BIANCO	12	2	3	29	10	17	40	13	54
080	SANT'ALESSIO IN ASPROMONTE	—	2	4	10	14	21	40	14	41
081	SANT'EUFEMIA D'ASPROMONTE	46	15	7	171	57	108	553	100	270
082	SANT'ILARIO DELLO IONIO	6	4	3	11	14	18	66	55	118
083	SANTO STEFANO IN ASPROMONTE	1	6	15	10	25	85	63	70	191
084	SCIDO	11	13	3	46	23	23	194	33	62
085	SGILLA	9	29	13	36	116	201	140	198	540
086	SEMINARA	54	33	23	130	80	84	446	128	272
087	SERRATA	5	7	4	19	20	18	106	39	73
088	SIDERNO	13	109	107	56	358	466	276	677	1.480
089	SINOPOLI	40	29	8	93	70	39	221	95	129
090	STAITI	4	3	3	14	8	15	23	26	53
091	STIGNANO	7	21	3	25	52	30	116	58	78
092	STILO	22	24	12	78	54	63	185	77	179
093	TAURIANOVA	161	106	72	569	273	465	1.385	352	1.456
094	TERRANOVA SAPPO MINULIO	6	1	1	18	11	20	76	27	32
095	VARAPODIO	70	9	7	190	55	49	537	53	139
096	VILLA SAN GIOVANNI	2	28	43	20	157	482	80	427	1.703
	<b>TOTALE PROVINCIA</b>	<b>2.871</b>	<b>2.879</b>	<b>2.035</b>	<b>9.436</b>	<b>9.927</b>	<b>17.706</b>	<b>26.816</b>	<b>20.144</b>	<b>55.537</b>

## per sesso, classe di età e settore di attività economica

## TOTALE

DI ETÀ (anni)												Codice dei Comuni
55 - 59			60 - 64			65 e più			TOTALE			
Agricoltura, caccia, foreste e pesca	Industrie	Altre attività	Agricoltura, caccia, foreste e pesca	Industrie	Altre attività	Agricoltura, caccia, foreste e pesca	Industrie	Altre attività	Agricoltura, caccia, foreste e pesca	Industrie	Altre attività	
33	10	18	12	3	10	4	3	11	708	233	272	051
27	6	29	6	2	6	2	—	6	276	193	413	052
34	43	35	13	12	10	5	3	23	485	708	671	053
16	16	45	1	6	19	3	3	14	191	543	877	054
58	19	43	13	8	21	4	9	24	967	326	595	055
23	18	17	1	1	10	1	—	7	135	170	347	056
111	57	207	29	13	88	26	7	61	1.402	1.145	3.121	057
14	2	12	3	—	3	—	1	5	90	58	128	058
16	5	6	2	1	5	—	—	8	118	155	173	059
44	5	13	6	1	2	1	—	13	1.161	94	162	060
133	33	84	33	15	38	24	5	26	1.922	857	1.453	061
4	3	13	3	—	3	—	1	1	35	140	152	062
<b>268</b>	<b>595</b>	<b>2.931</b>	<b>72</b>	<b>124</b>	<b>1.026</b>	<b>64</b>	<b>88</b>	<b>584</b>	<b>2.424</b>	<b>9.198</b>	<b>36.257</b>	<b>063</b>
11	2	7	1	—	7	—	1	—	175	64	172	064
75	6	32	17	3	15	1	—	5	1.727	283	683	065
14	1	2	3	1	1	1	1	2	175	54	70	066
32	21	103	6	5	32	3	—	29	213	289	1.216	067
19	12	1	5	2	2	—	—	2	228	158	111	068
142	25	73	30	11	27	15	2	19	2.545	836	1.270	069
1	—	24	—	2	6	—	—	1	6	23	311	070
52	8	27	11	5	12	3	—	5	756	203	459	097
21	9	11	1	—	8	—	—	5	772	411	245	071
16	1	4	2	—	3	—	—	4	99	15	89	072
52	11	28	11	6	13	4	2	10	587	164	392	073
66	8	12	18	—	7	2	1	—	927	193	204	074
34	5	19	9	2	6	1	—	4	359	150	186	075
7	—	1	1	—	1	—	—	4	131	26	84	076
26	9	11	6	5	4	1	—	2	264	207	200	077
23	8	7	4	2	3	5	—	3	209	71	130	078
13	3	12	—	—	4	—	—	1	94	28	91	079
6	6	8	—	—	5	—	—	—	56	36	79	080
44	16	46	9	3	9	1	1	23	824	192	463	081
10	2	11	1	2	2	—	—	1	94	77	153	082
16	5	22	5	4	8	3	—	2	98	110	323	083
21	1	4	1	1	4	—	—	3	273	71	99	084
31	17	70	4	10	27	2	—	18	222	370	869	085
53	12	33	9	1	10	3	—	10	695	254	432	086
17	—	9	7	1	—	1	—	2	155	67	106	087
50	59	196	15	17	77	6	9	39	416	1.229	2.365	088
24	6	11	—	2	3	—	—	4	378	202	194	089
4	—	5	4	—	5	—	—	2	49	37	83	090
22	3	5	3	—	3	—	1	4	173	135	123	091
21	8	14	4	4	5	3	1	3	313	168	276	092
119	23	141	24	11	64	16	7	41	2.274	772	2.239	093
11	—	5	1	—	—	2	—	2	114	39	60	094
36	2	12	11	1	5	2	1	5	846	121	217	095
10	40	223	3	11	73	4	5	56	119	668	2.580	096
<b>3.296</b>	<b>1.863</b>	<b>6.305</b>	<b>726</b>	<b>464</b>	<b>2.356</b>	<b>338</b>	<b>220</b>	<b>1.567</b>	<b>43.483</b>	<b>35.497</b>	<b>85.506</b>	

## segue TAV. 10 — Popolazione residente attiva in condizione professionale,

Codice dei Comuni	COMUNI	CLASSI								
		14 - 19			20 - 29			30 - 54		
		Agricoltura, caccia, foreste e pesca	Industrie	Altre attività	Agricoltura, caccia, foreste e pesca	Industrie	Altre attività	Agricoltura, caccia, foreste e pesca	Industrie	Altre attività
001	AFRICO	13	7	3	111	12	31	247	38	103
002	AGNANA CALABRA	—	12	1	4	20	11	18	42	22
003	ANOIA	2	24	8	30	86	48	133	139	94
004	ANTONIMINA	7	4	2	27	22	39	85	39	41
005	ARDORE	5	30	13	17	87	81	89	207	273
006	BAGALADI	10	2	2	27	9	33	91	24	48
007	BAGNARA CALABRA	22	29	53	73	189	322	204	390	741
008	BENESTARE	4	6	3	30	53	31	92	107	76
009	BIANCO	2	4	15	27	22	77	124	84	270
010	BIVONGI	3	15	3	8	52	28	73	66	61
011	BOVA	7	—	5	24	2	30	80	18	42
012	BOVALINO	4	31	10	24	118	127	112	337	432
013	BOVA MARINA	—	6	2	8	41	61	62	162	253
014	BRANCALEONE	4	15	9	15	43	70	79	102	279
015	BRUZZANO ZEFFIRIO	4	7	3	19	25	47	60	62	97
016	CALANNA	—	4	7	6	27	39	49	39	99
017	CAMINI	6	3	1	13	18	7	51	24	19
018	CAMPO CALABRO	—	14	7	2	61	101	48	128	275
019	CANDIDONI	10	21	1	21	30	19	32	10	24
020	CANOLO	12	8	1	23	33	12	59	41	30
021	CARAFFA DEL BIANCO	5	4	2	5	9	10	34	29	55
022	CARDETO	8	10	1	30	53	51	166	108	99
023	CARERI	7	11	5	24	51	31	134	69	72
024	CASIGNANA	6	—	—	21	9	10	50	22	40
025	CAULONIA	11	22	5	96	137	95	315	277	345
026	CIMINA'	7	3	1	22	14	6	42	27	26
027	CINQUEFRONDI	6	101	36	41	232	116	180	313	278
028	CITTANOVA	12	113	20	47	277	185	253	463	519
029	CONDOFURI	12	43	14	41	137	100	160	289	237
030	COSOLETO	1	9	6	15	15	16	58	46	56
031	DELIANUOVA	1	22	7	22	76	59	142	121	151
032	FEROLETO DELLA CHIESA	5	28	20	20	53	46	106	69	66
033	FERRUZZANO	1	1	—	15	3	10	30	6	55
034	FIUMARA	—	7	5	6	21	29	36	37	86
035	GALATRO	18	25	5	24	124	36	144	126	121
036	GERACE	9	20	11	20	73	74	96	112	133
037	GIFFONE	5	27	5	21	91	37	63	155	76
038	GIOIA TAURO	31	130	110	81	321	475	298	668	1.401
039	GIOIOSA IONICA	3	44	23	21	163	161	106	326	389
040	GROTTERIA	4	54	27	32	152	84	89	257	171
041	LAGANADI	—	1	—	1	12	18	16	37	31
042	LAUREANA DI BORRELLO	26	74	7	141	144	77	330	170	290
043	LOCRI	10	55	53	34	149	323	154	389	1.152
044	MAMMOLA	23	45	6	54	122	78	116	203	106
045	MARINA DI GIOIOSA IONICA	2	41	20	22	135	125	77	313	386
046	MAROPATI	3	14	7	20	36	23	90	77	79
047	MARTONE	5	10	3	6	10	20	26	26	32
048	MELICUCCA'	3	10	5	7	11	21	49	35	81
049	MELICUCCO	42	27	12	127	148	69	306	136	136
050	MELITO DI PORTO SALVO	2	24	12	22	149	205	130	349	694

## per sesso, classe di età e settore di attività economica

## MASCHI

DI ETÀ (anni)												Codice dei Comuni
55 - 59			60 - 64			65 e più			TOTALE			
Agricoltura, caccia, foreste e pesca	Industrie	Altre attività	Agricoltura, caccia, foreste e pesca	Industrie	Altre attività	Agricoltura, caccia, foreste e pesca	Industrie	Altre attività	Agricoltura, caccia, foreste e pesca	Industrie	Altre attività	
35	1	10	4	—	2	1	—	4	411	58	153	001
7	6	1	—	—	—	—	—	—	29	80	35	002
17	8	10	11	1	5	1	—	4	194	258	169	003
15	2	6	3	2	4	3	—	4	140	69	96	004
13	32	43	8	4	12	1	3	5	133	363	427	005
23	—	3	4	1	4	1	—	1	156	36	91	006
26	21	71	3	6	23	6	6	18	334	641	1.228	007
20	14	10	1	1	—	—	1	3	147	182	123	008
24	2	19	4	—	10	1	—	11	182	112	402	009
26	12	13	7	5	6	—	—	4	117	150	115	010
16	1	5	4	—	3	—	—	2	131	21	87	011
23	46	59	10	9	27	4	2	23	177	543	678	012
14	23	30	7	2	7	1	—	7	92	234	360	013
13	7	37	1	4	8	1	1	4	113	172	407	014
11	4	9	1	6	3	—	—	3	95	104	162	015
5	2	12	1	1	2	—	1	3	61	74	162	016
6	2	4	3	—	3	—	—	1	79	47	35	017
10	13	18	1	1	3	—	—	2	61	217	406	018
5	1	2	—	—	2	—	—	2	68	62	50	019
13	7	4	—	3	1	—	1	—	107	93	48	020
6	3	1	—	2	5	—	—	1	50	47	74	021
33	14	9	5	—	6	2	—	2	244	185	168	022
19	5	12	3	1	3	1	—	2	188	137	125	023
15	2	9	2	—	2	—	1	1	94	34	62	024
86	31	48	12	10	17	9	3	14	529	480	524	025
18	4	3	3	—	3	—	1	—	92	49	39	026
31	25	25	6	6	13	2	1	7	266	678	475	027
58	38	70	12	10	25	6	3	14	388	904	833	028
38	34	15	4	6	2	8	1	5	263	510	373	029
15	5	4	4	1	1	2	2	1	95	78	84	030
38	12	21	7	3	9	8	—	10	218	234	257	031
16	6	8	2	1	3	—	1	2	149	158	145	032
11	2	3	6	1	5	—	—	2	63	13	75	033
11	5	8	1	1	2	1	—	1	55	71	131	034
18	7	9	—	2	3	—	—	2	204	284	176	035
21	20	18	8	5	6	2	1	3	156	231	245	036
8	12	5	2	1	1	—	—	2	99	286	126	037
48	51	125	14	14	45	11	9	38	483	1.193	2.194	038
31	31	56	7	6	26	3	2	25	171	572	680	039
28	23	15	8	5	3	1	1	6	162	492	306	040
1	6	—	—	—	1	—	—	—	18	56	50	041
60	15	24	32	3	12	7	3	10	596	409	420	042
31	19	130	3	8	49	9	6	45	241	626	1.752	043
32	26	21	12	4	11	3	3	2	240	403	224	044
27	26	44	5	8	18	5	2	11	138	525	604	045
14	6	8	8	1	2	—	—	4	135	134	123	046
7	2	3	2	1	4	1	—	—	47	49	62	047
11	3	14	3	1	2	—	1	3	73	61	126	048
39	7	10	7	—	1	—	—	1	521	318	229	049
24	36	64	8	8	22	2	1	14	188	567	1.011	050

## segue TAV. 10 — Popolazione residente attiva in condizione professionale,

B —

Codice dei Comuni	COMUNI	CLASSI								
		14 - 19			20 - 29			30 - 54		
		Agricoltura, caccia, foreste e pesca	Industrie	Altre attività	Agricoltura, caccia, foreste e pesca	Industrie	Altre attività	Agricoltura, caccia, foreste e pesca	Industrie	Altre attività
051	MOLOCHIO	7	31	13	34	82	35	154	98	107
052	MONASTERACE	5	13	10	17	53	64	80	105	190
053	MONTEBELLO IONICO	5	31	11	31	162	122	136	431	303
054	MOTTA SAN GIOVANNI	1	24	15	18	109	155	68	334	400
055	OPPIDO MAMERTINA	22	45	15	88	86	75	264	137	229
056	PALIZZI	1	6	4	17	52	68	75	86	153
057	PALMI	33	103	53	70	291	496	319	596	1.289
058	PAZZANO	1	3	—	8	18	22	25	34	50
059	PLACANICA	2	20	3	13	58	25	77	67	72
060	PLATI'	57	8	7	185	35	15	265	40	63
061	POLISTENA	34	120	63	102	275	263	399	357	610
062	PORTIGLIOLA	—	12	4	5	33	23	22	89	76
<b>063</b>	<b>REGGIO DI CALABRIA</b>	<b>35</b>	<b>278</b>	<b>360</b>	<b>173</b>	<b>1.613</b>	<b>4.486</b>	<b>978</b>	<b>5.264</b>	<b>16.538</b>
064	RIACE	3	6	2	15	19	29	91	35	85
065	RIZZICONI	44	42	17	172	111	145	419	112	296
066	ROCCAFORTE DEL GRECO	13	2	—	39	13	22	94	33	27
067	ROCCELLA IONICA	—	7	8	10	60	127	136	168	553
068	ROGHUDI	12	—	1	50	33	23	120	105	48
069	ROSARNO	56	131	70	218	263	266	759	364	546
070	SAMO	—	1	13	—	8	74	4	11	130
097	SAN FERDINANDO	3	28	5	35	60	100	260	95	198
071	SAN GIORGIO MORGETO	12	80	11	27	124	42	120	173	85
072	SAN GIOVANNI DI GERACE	4	2	1	10	4	12	45	6	35
073	SAN LORENZO	28	5	8	96	44	73	251	83	160
074	SAN LUCA	86	10	1	206	74	45	311	95	100
075	SAN PIETRO DI CARIDA'	2	12	5	14	57	24	73	66	87
076	SAN PROCOPIO	5	5	10	7	13	18	29	8	31
077	SAN ROBERTO	4	12	7	22	67	37	105	108	100
078	SANTA CRISTINA D'ASPROMONTE	3	2	3	4	19	25	62	36	57
079	SANT'AGATA DEL BIANCO	12	2	3	27	8	15	39	12	42
080	SANT'ALESSIO IN ASPROMONTE	—	2	2	1	14	16	13	14	28
081	SANT'EUFEMIA D'ASPROMONTE	8	15	4	53	57	83	219	93	170
082	SANT'ILARIO DELLO IONIO	6	4	2	6	14	6	61	53	82
083	SANTO STEFANO IN ASPROMONTE	1	5	14	6	24	59	37	65	128
084	SCIDO	1	9	3	13	22	18	79	30	39
085	SCILLA	6	28	10	18	114	155	73	191	386
086	SEMINARA	5	31	21	23	76	69	151	125	203
087	SERRATA	2	7	4	9	18	14	40	31	56
088	SIDERNO	10	106	85	31	332	345	175	638	1.006
089	SINOPOLI	16	26	3	35	53	30	94	63	76
090	STAITI	4	2	3	12	6	12	21	24	40
091	STIGNANO	3	20	2	17	52	18	62	57	56
092	STILO	14	23	7	54	53	49	116	71	123
093	TAURIANOVA	32	105	65	101	261	349	513	326	1.053
094	TERRANOVA SAPPO MINULIO	1	1	—	2	10	16	30	26	21
095	VARAPODIO	16	9	6	74	53	35	274	47	108
096	VILLA SAN GIOVANNI	2	25	31	6	144	327	45	389	1.207
	<b>TOTALE PROVINCIA</b>	<b>1.000</b>	<b>2.676</b>	<b>1.562</b>	<b>3.721</b>	<b>9.024</b>	<b>12.331</b>	<b>13.367</b>	<b>18.705</b>	<b>38.084</b>



## per sesso, classe di età e settore di attività economica

## MASCHI

DI ETÀ (anni)												Codice dei Comuni
55 - 59			60 - 64			65 e più			TOTALE			
Agricoltura, caccia, foreste e pesca	Industrie	Altre attività	Agricoltura, caccia, foreste e pesca	Industrie	Altre attività	Agricoltura, caccia, foreste e pesca	Industrie	Altre attività	Agricoltura, caccia, foreste e pesca	Industrie	Altre attività	
27	10	8	9	2	6	3	3	5	234	226	174	051
21	5	21	4	2	4	1	—	3	128	178	292	052
25	42	21	12	11	6	4	2	13	213	679	476	053
13	15	26	1	5	10	2	3	6	103	490	612	054
40	17	25	10	7	17	2	6	16	426	298	377	055
22	18	16	1	1	6	—	—	3	116	163	250	056
68	55	141	19	12	63	19	6	44	528	1.063	2.086	057
12	2	10	2	—	2	—	1	4	48	58	88	058
16	5	4	2	1	3	—	—	4	110	151	111	059
34	4	9	6	1	—	1	—	11	548	88	105	060
88	29	64	21	13	25	21	5	19	665	799	1.044	061
4	3	6	3	—	2	—	1	—	34	138	111	062
<b>224</b>	<b>541</b>	<b>2.046</b>	<b>54</b>	<b>107</b>	<b>617</b>	<b>47</b>	<b>69</b>	<b>359</b>	<b>1.511</b>	<b>7.872</b>	<b>24.406</b>	<b>063</b>
10	2	6	—	—	4	—	1	—	119	63	126	064
59	6	19	12	3	12	1	—	4	707	274	493	065
14	1	2	3	1	1	1	1	1	164	51	53	066
31	20	68	6	5	22	2	—	22	185	260	800	067
19	12	1	5	2	1	—	—	2	206	152	76	068
97	25	54	26	11	22	10	2	13	1.166	796	971	069
1	—	22	—	2	6	—	—	—	5	22	245	070
42	8	18	9	5	8	3	—	3	352	196	332	097
12	9	4	1	—	4	—	—	1	172	386	147	071
11	1	4	1	—	2	—	—	4	71	13	58	072
43	10	19	10	6	6	4	2	7	432	150	273	073
59	8	8	16	—	6	2	1	—	680	188	160	074
21	5	18	7	2	5	1	—	4	118	142	143	075
6	—	1	1	—	1	—	—	1	48	26	62	076
22	9	9	5	5	3	1	—	—	159	201	156	077
14	8	5	4	2	2	4	—	3	91	67	95	078
13	3	12	—	—	2	—	—	1	91	25	75	079
2	6	6	—	—	3	—	—	—	16	36	55	080
35	16	28	4	1	6	1	—	15	320	182	306	081
10	2	4	1	1	2	—	—	1	84	74	97	082
14	5	13	3	4	6	1	—	1	62	103	221	083
14	1	2	1	—	3	—	—	2	108	62	67	084
20	16	40	4	10	16	1	—	10	122	359	617	085
32	12	24	7	1	7	2	—	6	220	245	330	086
9	—	8	6	1	—	1	—	2	67	57	84	087
39	57	141	12	17	57	5	7	27	272	1.157	1.661	088
19	4	9	—	1	3	—	—	3	164	147	124	089
4	—	5	4	—	2	—	—	2	45	32	64	090
15	3	2	2	—	1	—	1	3	99	133	82	091
17	7	8	2	3	2	3	1	3	206	158	192	092
82	21	95	20	11	51	6	7	28	754	731	1.641	093
7	—	3	1	—	—	1	—	2	42	37	42	094
22	1	9	9	1	4	2	1	4	397	112	166	095
7	34	159	3	11	45	3	3	33	66	606	1.802	096
<b>2.533</b>	<b>1.738</b>	<b>4.371</b>	<b>588</b>	<b>423</b>	<b>1.503</b>	<b>258</b>	<b>180</b>	<b>1.024</b>	<b>21.467</b>	<b>32.746</b>	<b>58.875</b>	

## segue TAV. 10 — Popolazione residente attiva in condizione professionale,

C —

Codice dei Comuni	COMUNI	CLASSI								
		14 - 19			20 - 29			30 - 54		
		Agricoltura, caccia, foreste e pesca	Industrie	Altre attività	Agricoltura, caccia, foreste e pesca	Industrie	Altre attività	Agricoltura, caccia, foreste e pesca	Industrie	Altre attività
001	AFRICO	1	—	—	4	5	31	4	3	52
002	AGNANA CALABRA	—	—	—	1	—	2	19	1	11
003	ANOIA	19	—	1	42	5	21	118	5	49
004	ANTONIMINA	—	1	—	3	5	9	15	3	30
005	ARDORE	2	1	2	15	3	48	66	10	103
006	BAGALADI	5	—	—	10	4	12	31	6	19
007	BAGNARA CALABRA	5	2	8	16	16	94	62	29	276
008	BENESTARE	8	—	—	68	4	5	134	9	27
009	BIANCO	1	—	1	10	1	30	12	3	81
010	BIVONGI	—	3	4	7	4	22	64	1	51
011	BOVA	—	—	—	1	1	7	9	2	27
012	BOVALINO	5	2	5	33	12	45	82	20	205
013	BOVA MARINA	2	2	1	5	8	39	36	13	139
014	BRANCALEONE	2	2	3	8	2	37	19	4	113
015	BRUZZANO ZEFFIRIO	2	—	2	8	1	12	35	—	52
016	CALANNA	2	2	4	16	2	22	59	4	23
017	CAMINI	5	—	2	11	4	7	34	2	21
018	CAMPO CALABRO	2	3	3	24	3	45	69	3	108
019	CANDIDONI	8	—	—	6	—	2	28	—	9
020	CANOLO	—	1	4	5	1	8	8	—	13
021	CARAFFA DEL BIANCO	—	—	—	5	—	10	28	3	20
022	CARDETO	1	—	1	4	3	14	12	5	16
023	CARERI	24	—	1	93	1	13	187	3	37
024	CASIGNANA	—	—	—	1	—	6	2	4	14
025	CAULONIA	2	2	3	17	8	69	53	8	195
026	CIMINA'	—	—	1	5	1	4	4	—	13
027	CINQUEFRONDI	39	15	6	73	11	62	185	9	122
028	CITTANOVA	147	2	6	361	6	69	803	12	220
029	CONDOFURI	6	2	1	7	2	36	26	7	108
030	COSOLETO	19	—	—	27	1	8	75	5	20
031	DELIANUOVA	33	2	3	86	5	26	240	2	80
032	FEROLETO DELLA CHIESA	19	4	2	50	9	9	131	10	20
033	FERRUZZANO	—	—	—	4	—	8	34	1	34
034	FIUMARA	—	—	1	3	1	7	19	1	24
035	GALATRO	13	6	2	51	5	26	157	6	59
036	GERACE	2	4	3	27	2	31	46	4	101
037	GIFFONE	10	2	—	41	4	16	79	3	41
038	GIOIA TAURO	91	3	13	337	14	130	614	24	425
039	GIOIOSA IONICA	2	4	6	25	14	41	98	13	174
040	GROTTERIA	1	2	3	22	3	21	94	4	72
041	LAGANADI	—	—	—	1	—	8	—	1	13
042	LAUREANA DI BORRELLO	41	4	2	155	4	35	381	8	96
043	LOCRI	4	5	18	27	9	203	74	16	741
044	MAMMOLA	2	—	3	10	3	21	37	3	62
045	MARINA DI GIOIOSA IONICA	3	3	4	37	11	39	122	9	149
046	MAROPATI	6	1	1	50	2	18	138	1	33
047	MARTONE	—	—	1	8	—	6	29	—	14
048	MELICUCCA'	6	1	1	14	2	6	70	2	21
049	MELICUCCO	111	—	—	250	2	15	424	6	43
050	MELITO DI PORTO SALVO	2	2	8	6	8	99	33	7	428

## per sesso, classe di età e settore di attività economica

## FEMMINE

DI ETÀ (anni)												Codice dei Comuni
55 - 59			60 - 64			65 e più			TOTALE			
Agricoltura, caccia, foreste e pesca	Industrie	Altre attività	Agricoltura, caccia, foreste e pesca	Industrie	Altre attività	Agricoltura, caccia, foreste e pesca	Industrie	Altre attività	Agricoltura, caccia, foreste e pesca	Industrie	Altre attività	
2	—	5	—	—	2	—	—	1	11	8	91	001
3	1	—	—	—	1	—	—	2	23	2	16	002
7	—	1	2	—	1	—	—	—	188	10	73	003
1	1	5	1	1	1	2	—	2	22	11	47	004
7	2	20	1	1	8	—	1	7	91	18	188	005
5	—	3	—	—	1	—	—	—	51	10	35	006
2	5	29	—	—	17	1	1	7	86	53	431	007
10	1	3	1	—	3	1	—	2	222	14	40	008
1	—	10	—	1	13	—	—	4	24	5	139	009
10	1	6	3	—	1	—	—	2	84	9	86	010
1	—	1	1	—	—	—	—	1	12	3	36	011
2	4	23	—	1	10	—	—	7	122	39	295	012
1	1	14	—	—	7	—	—	8	44	24	208	013
1	—	12	—	—	11	—	—	5	30	8	181	014
3	—	4	—	—	3	—	—	1	48	1	74	015
3	1	6	1	1	5	—	—	—	81	10	60	016
—	—	2	—	—	—	—	—	—	50	6	32	017
2	1	11	—	—	9	—	—	3	97	10	179	018
2	—	1	—	—	—	—	1	—	44	1	12	019
—	—	1	—	—	1	—	—	—	13	2	27	020
2	—	3	—	—	—	—	—	—	35	3	33	021
—	2	6	—	1	1	—	—	2	17	11	40	022
6	—	4	—	—	1	—	—	—	310	4	56	023
—	—	1	—	—	—	—	—	—	3	4	21	024
9	1	25	2	—	12	3	—	4	86	19	308	025
1	—	1	—	—	1	—	—	1	10	1	21	026
8	1	7	—	2	5	2	—	4	307	38	206	027
23	5	36	2	—	7	—	2	5	1.336	27	343	028
2	—	5	—	—	5	1	—	1	42	11	156	029
5	—	1	—	1	—	—	1	1	126	8	30	030
13	—	12	5	—	2	1	—	2	378	9	125	031
7	—	3	1	—	—	—	—	—	208	23	34	032
3	—	3	—	—	1	—	—	—	41	1	46	033
3	1	4	—	—	1	—	—	—	25	3	37	034
13	2	2	—	—	7	—	—	1	234	19	97	035
2	1	8	—	—	1	—	—	2	77	11	146	036
8	—	1	2	—	3	—	—	—	140	9	61	037
36	2	43	11	—	12	3	—	11	1.092	43	634	038
4	—	24	1	1	7	2	—	6	132	32	258	039
10	1	14	1	—	6	1	—	1	129	10	117	040
—	—	1	—	—	—	—	—	1	1	1	23	041
33	1	12	2	—	11	2	1	6	614	18	162	042
3	1	65	2	1	30	1	3	20	111	35	1.077	043
5	2	11	2	—	4	—	—	5	56	8	106	044
13	1	9	1	—	7	1	—	7	177	24	215	045
6	—	4	1	—	1	—	—	2	201	4	59	046
2	—	3	—	—	1	—	—	2	39	—	27	047
4	1	7	1	—	1	—	1	—	95	7	36	048
10	1	4	1	—	2	—	—	—	796	9	64	049
5	1	39	2	—	14	1	—	8	49	18	596	050

## segue TAV. 10 — Popolazione residente attiva in condizione professionale,

C —

Codice dei Comuni	COMUNI	CLASSI								
		14 - 19			20 - 29			30 - 54		
		Agricoltura, caccia, foreste e pesca	Industrie	Altre attività	Agricoltura, caccia, foreste e pesca	Industrie	Altre attività	Agricoltura, caccia, foreste e pesca	Industrie	Altre attività
051	MOLOCHIO	74	—	—	110	2	21	280	4	57
052	MONASTERACE	4	1	—	35	5	25	100	8	83
053	MONTEBELLO IONICO	15	—	3	68	11	39	178	15	125
054	MOTTA SAN GIOVANNI	5	1	2	25	25	66	54	25	161
055	OPPIDO MAMERTINA	49	—	6	139	9	38	330	13	144
056	PALIZZI	1	—	2	4	2	29	12	5	57
057	PALMI	60	13	21	229	18	188	525	47	718
058	PAZZANO	—	—	—	1	—	10	38	—	26
059	PLACANICA	—	—	—	2	2	16	6	2	38
060	PLATI'	114	—	2	208	1	13	281	4	34
061	POLISTENA	148	12	14	336	17	94	713	23	261
062	PORTIGLIOLA	—	—	1	—	1	7	1	1	24
063	REGGIO DI CALABRIA	22	59	196	212	458	2.307	600	719	7.829
064	RIACE	3	—	1	13	1	11	38	—	30
065	RIZZICONI	141	—	2	314	3	57	544	6	114
066	ROCCAFORTE DEL GRECO	2	—	—	4	2	5	5	1	11
067	ROCCELLA IONICA	1	1	6	7	9	81	18	18	277
068	ROGHUDI	—	—	1	6	4	13	16	2	20
069	ROSARNO	100	7	10	393	13	67	832	20	192
070	SAMO	—	—	1	—	—	29	1	1	33
097	SAN FERDINANDO	15	—	1	95	2	33	282	5	78
071	SAN GIORGIO MORGETO	89	4	2	183	7	17	319	14	64
072	SAN GIOVANNI DI GERACE	—	—	2	1	1	8	21	1	20
073	SAN LORENZO	5	1	—	23	3	22	117	9	78
074	SAN LUCA	9	—	1	72	2	9	157	3	29
075	SAN PIETRO DI CARIDA'	10	—	—	59	2	9	157	6	32
076	SAN PROCOPIO	12	—	—	14	—	2	56	—	17
077	SAN ROBERTO	4	—	3	21	3	12	75	3	24
078	SANTA CRISTINA D'ASPROMONTE	5	—	—	14	2	5	89	2	27
079	SANT'AGATA DEL BIANCO	—	—	—	2	2	2	1	1	12
080	SANT'ALESSIO IN ASPROMONTE	—	—	2	9	—	5	27	—	13
081	SANT'EUFEMIA D'ASPROMONTE	38	—	3	118	—	25	334	7	100
082	SANT'ILARIO DELLO IONIO	—	—	1	5	—	12	5	2	36
083	SANTO STEFANO IN ASPROMONTE	—	1	1	4	1	26	26	5	63
084	SCIDO	10	4	—	33	1	5	115	3	23
085	SCILLA	3	1	3	18	2	46	67	7	154
086	SEMINARA	49	2	2	107	4	15	295	3	69
087	SERRATA	3	—	—	10	2	4	66	8	17
088	SIDERNO	3	3	22	25	26	121	101	39	474
089	SINOPOLI	24	3	5	58	17	9	127	32	53
090	STAITI	—	1	—	2	2	3	2	2	13
091	STIGNANO	4	1	1	8	—	12	54	1	22
092	STILO	8	1	5	24	1	14	69	6	56
093	TAURIANOVA	129	1	7	468	12	116	872	26	403
094	TERRANOVA SAPPO MINULIO	5	—	1	16	1	4	46	1	11
095	VARAPODIO	54	—	1	116	2	14	263	6	31
096	VILLA SAN GIOVANNI	—	3	12	14	13	155	35	38	416
	<b>TOTALE PROVINCIA</b>	<b>1.871</b>	<b>203</b>	<b>473</b>	<b>5.715</b>	<b>903</b>	<b>5.375</b>	<b>13.449</b>	<b>1.439</b>	<b>17.45..</b>

## per sesso, classe di età e settore di attività economica

## FEMMINE

DI ETÀ (anni)												Codice dei Comuni
55 - 59			60 - 64			65 e più			TOTALE			
Agricoltura, caccia, foreste e pesca	Industrie	Altre attività	Agricoltura, caccia, foreste e pesca	Industrie	Altre attività	Agricoltura, caccia, foreste e pesca	Industrie	Altre attività	Agricoltura, caccia, foreste e pesca	Industrie	Altre attività	
6	—	10	3	1	4	1	—	6	474	7	98	051
6	1	8	2	—	2	1	—	3	148	15	121	052
9	1	14	1	1	4	1	1	10	272	29	195	053
3	1	19	—	1	9	1	—	8	88	53	265	054
18	2	18	3	1	4	2	3	8	541	28	218	055
1	—	1	—	—	4	1	—	4	19	7	97	056
43	2	66	10	1	25	7	1	17	874	82	1.035	057
2	—	2	1	—	1	—	—	1	42	—	40	058
—	—	2	—	—	2	—	—	4	8	4	62	059
10	1	4	—	—	2	—	—	2	613	6	57	060
45	4	20	12	2	13	3	—	7	1.257	58	409	061
—	—	7	—	—	1	—	—	1	1	2	41	062
<b>44</b>	<b>54</b>	<b>885</b>	<b>18</b>	<b>17</b>	<b>409</b>	<b>17</b>	<b>19</b>	<b>225</b>	<b>913</b>	<b>1.326</b>	<b>11.851</b>	<b>063</b>
1	—	1	1	—	3	—	—	—	56	1	46	064
16	—	13	5	—	3	—	—	1	1.020	9	190	065
—	—	—	—	—	—	—	—	1	11	3	17	066
1	1	35	—	—	10	1	—	7	28	29	416	067
—	—	—	—	—	1	—	—	—	22	6	35	068
45	—	19	4	—	5	5	—	6	1.379	40	299	069
—	—	2	—	—	—	—	—	1	1	1	66	070
10	—	9	2	—	4	—	—	2	404	7	127	097
9	—	7	—	—	4	—	—	4	600	25	98	071
5	—	—	1	—	1	—	—	—	28	2	31	072
9	1	9	1	—	7	—	—	3	155	14	119	073
7	—	4	2	—	1	—	—	—	247	5	44	074
13	—	1	2	—	1	—	—	—	241	8	43	075
1	—	—	—	—	—	—	—	3	83	—	22	076
4	—	2	1	—	1	—	—	2	105	6	44	077
9	—	2	—	—	1	1	—	—	118	4	35	078
—	—	—	—	—	2	—	—	—	3	3	16	079
4	—	2	—	—	2	—	—	—	40	—	24	080
9	—	18	5	2	3	—	1	8	504	10	157	081
—	—	7	—	1	—	—	—	—	10	3	56	082
2	—	9	2	—	2	2	—	1	36	7	102	083
7	—	2	—	1	1	—	—	1	165	9	32	084
11	1	30	—	—	11	1	—	8	100	11	252	085
21	—	9	2	—	3	1	—	4	475	9	102	086
8	—	1	1	—	—	—	—	—	88	10	22	087
11	2	55	3	—	20	1	2	12	144	72	704	088
5	2	2	—	1	—	—	—	1	214	55	70	089
—	—	—	—	—	3	—	—	—	4	5	19	090
7	—	3	1	—	2	—	—	1	74	2	41	091
4	1	6	2	1	3	—	—	—	107	10	84	092
37	2	46	4	—	13	10	—	13	1.520	41	598	093
4	—	2	—	—	—	1	—	—	72	2	18	094
14	1	3	2	—	1	—	—	1	449	9	51	095
3	6	64	—	—	28	1	2	23	53	62	778	096
<b>763</b>	<b>125</b>	<b>1.934</b>	<b>138</b>	<b>41</b>	<b>853</b>	<b>80</b>	<b>40</b>	<b>543</b>	<b>22.016</b>	<b>2.751</b>	<b>26.631</b>	

## TAV. 11 - Popolazione residente non attiva

Codice dei Comuni	COMUNI	MENO DI 14 ANNI							
		BAMBINI CHE FREQUENTANO LA SCUOLA MATERNA		SCOLARI E STUDENTI		ALTRI		TOTALE	
		MF	M	MF	M	MF	M	MF	M
001	AFRICO	140	74	547	267	239	130	926	471
002	AGNANA CALABRA	15	7	103	54	64	32	182	93
003	ANOIA	110	59	423	230	154	82	687	371
004	ANTONIMINA	42	18	192	95	84	48	318	161
005	ARDORE	93	47	588	312	237	111	918	470
006	BAGALADI	49	27	155	79	64	28	268	134
007	BAGNARA CALABRA	429	205	1.714	883	650	323	2.793	1.411
008	BENESTARE	84	41	304	144	146	80	534	265
009	BIANCO	58	28	484	253	236	113	778	394
010	BIVONGI	35	19	213	109	68	34	316	162
011	BOVA	20	14	144	78	39	22	203	114
012	BOVALINO	234	127	960	499	398	195	1.592	821
013	BOVA MARINA	108	61	424	221	208	120	740	402
014	BRANCALEONE	112	60	497	250	189	92	798	402
015	BRUZZANO ZEFFIRIO	31	13	196	99	75	26	302	138
016	CALANNA	24	8	171	79	78	43	273	130
017	CAMINI	41	23	139	75	47	29	227	127
018	CAMPO CALABRO	107	57	479	264	224	120	810	441
019	CANDIDONI	8	6	59	30	14	9	81	45
020	CANOLO	30	17	187	91	79	35	296	143
021	CARAFFA DEL BIANCO	24	14	107	55	45	24	176	93
022	CARDETO	70	34	444	223	229	124	743	381
023	CARERI	94	50	361	175	127	73	582	298
024	CASIGNANA	22	11	94	45	38	17	154	73
025	CAULONIA	237	125	1.023	519	475	235	1.735	879
026	CIMINA'	14	10	89	45	34	18	137	73
027	CINQUEFRONDI	184	98	886	460	367	191	1.437	749
028	CITTANOVA	395	208	1.489	767	607	321	2.491	1.296
029	CONDOFURI	151	82	761	385	297	149	1.209	616
030	COSOLETO	36	16	196	92	74	32	306	140
031	DELIANUOVA	118	61	476	229	210	113	804	403
032	FEROLETO DELLA CHIESA	83	42	305	153	104	59	492	254
033	FERRUZZANO	22	11	86	46	32	17	140	74
034	FIUMARA	41	22	190	96	76	43	307	161
035	GALATRO	81	34	382	197	152	75	615	306
036	GERACE	78	35	395	191	167	93	640	319
037	GIFFONE	83	48	415	214	167	80	665	342
038	GIOIA TAURO	606	306	2.824	1.438	1.617	828	5.047	2.572
039	GIOIOSA IONICA	205	95	931	471	400	218	1.536	784
040	GROTTERIA	165	80	641	335	229	121	1.035	536
041	LAGANADI	9	4	97	52	42	17	148	73
042	LAUREANA DI BORRELLO	230	122	1.004	527	432	229	1.666	878
043	LOCRI	422	220	1.892	948	769	395	3.083	1.563
044	MAMMOLA	87	38	600	270	247	131	934	439
045	MARINA DI GIOIOSA IONICA	181	96	887	456	424	219	1.492	771
046	MAROPATI	67	32	256	133	87	39	410	204
047	MARTONE	14	5	93	50	34	21	141	76
048	MELICUCCA'	30	14	177	98	65	32	272	144
049	MELICUCCO	162	78	673	336	357	202	1.192	616
050	MELITO DI PORTO SALVO	363	193	1.209	625	589	295	2.161	1.113

## per sesso, classe di età e condizione non professionale

CASALINGHE	DA 14 ANNI IN POI								TOTALE		Codice dei Comuni
	STUDENTI		RITIRATI DAL LAVORO		ALTRI		TOTALE		MF	M	
	MF	M	MF	M	MF	M	MF	M			
553	290	156	502	226	60	45	1.405	427	2.331	898	001
138	26	17	226	105	35	17	425	139	607	232	002
371	181	96	633	259	93	49	1.278	404	1.965	775	003
276	60	39	322	152	35	21	693	212	1.011	373	004
937	293	154	1.323	664	168	95	2.721	913	3.639	1.383	005
227	82	47	452	208	20	14	781	269	1.049	403	006
2.265	641	350	1.438	794	522	309	4.866	1.453	7.659	2.864	007
219	107	66	659	289	39	34	1.024	389	1.558	654	008
655	249	137	721	324	72	47	1.697	508	2.475	902	009
235	190	91	506	222	68	37	999	350	1.315	512	010
170	104	64	331	122	22	19	627	205	830	319	011
1.234	584	299	1.119	595	239	151	3.176	1.045	4.768	1.866	012
527	427	210	851	404	67	51	1.872	665	2.612	1.067	013
636	329	176	826	398	92	57	1.883	631	2.681	1.033	014
256	202	99	475	218	84	41	1.017	358	1.319	496	015
190	111	65	593	276	36	23	930	364	1.203	494	016
99	70	42	224	92	61	43	454	177	681	304	017
518	265	133	573	325	67	42	1.423	500	2.233	941	018
67	31	16	110	49	13	10	221	75	302	120	019
216	49	33	317	137	54	16	636	186	932	329	020
109	79	47	293	111	18	11	499	169	675	262	021
633	120	77	640	303	181	107	1.574	487	2.317	868	022
149	124	77	592	246	64	45	929	368	1.511	666	023
187	69	39	91	51	183	78	530	168	684	241	024
1.591	634	351	1.397	749	427	247	4.049	1.347	5.784	2.226	025
195	27	20	348	140	17	13	587	173	724	246	026
911	300	163	1.093	482	149	100	2.453	745	3.890	1.494	027
712	760	404	2.263	897	349	205	4.084	1.506	6.575	2.802	028
1.071	379	200	686	364	323	216	2.459	780	3.668	1.396	029
110	102	50	311	127	53	30	576	207	882	347	030
213	286	147	864	365	46	35	1.409	547	2.213	950	031
135	72	37	410	188	43	31	660	256	1.152	510	032
80	86	40	313	120	41	25	520	185	660	259	033
255	95	61	365	174	67	41	782	276	1.089	437	034
312	119	62	740	321	78	54	1.249	437	1.864	743	035
565	147	91	517	307	130	79	1.359	477	1.999	796	036
301	75	37	557	252	106	70	1.039	359	1.704	701	037
2.656	963	528	1.785	951	472	275	5.876	1.754	10.923	4.326	038
1.381	408	208	1.045	515	259	187	3.093	910	4.629	1.694	039
1.140	194	128	1.030	570	143	110	2.507	808	3.542	1.344	040
117	34	15	237	116	22	14	410	145	558	218	041
842	299	176	1.222	556	255	150	2.618	882	4.284	1.760	042
2.072	1.135	625	1.528	839	377	221	5.112	1.685	8.195	3.248	043
1.024	188	119	970	487	239	141	2.421	747	3.355	1.186	044
1.177	363	214	897	471	101	74	2.538	759	4.030	1.530	045
154	111	59	587	246	28	23	880	328	1.290	532	046
134	57	31	106	51	168	68	465	150	606	226	047
132	97	47	429	172	25	13	683	232	955	376	048
177	88	58	650	275	96	74	1.011	407	2.203	1.023	049
1.635	754	412	1.347	731	300	184	4.036	1.327	6.197	2.440	050

## segue TAV. 11 — Popolazione residente non attiva

Codice dei Comuni	COMUNI	MENO DI 14 ANNI							
		BAMBINI CHE FREQUENTANO LA SCUOLA MATERNA		SCOLARI E STUDENTI		ALTRI		TOTALE	
		MF	M	MF	M	MF	M	MF	M
051	MOLOCHIO	81	41	419	212	201	112	701	365
052	MONASTERACE	115	60	497	247	217	122	829	429
053	MONTEBELLO IONICO	205	95	1.072	562	548	269	1.825	926
054	MOTTA SAN GIOVANNI	234	119	882	455	361	196	1.477	770
055	OPPIDO MAMERTINA	227	125	928	484	382	174	1.537	783
056	PALIZZI	56	26	285	139	116	58	457	223
057	PALMI	633	337	2.544	1.290	1.143	571	4.320	2.198
058	PAZZANO	23	13	117	70	32	16	172	99
059	PLACANICA	52	27	259	134	124	55	435	216
060	PLATI'	178	94	572	288	262	136	1.012	518
061	POLISTENA	387	187	1.774	903	700	373	2.861	1.463
062	PORTIGLIOLA	40	18	195	104	69	39	304	161
063	REGGIO DI CALABRIA	5.440	2.779	23.645	12.067	9.853	5.112	38.938	19.958
064	RIACE	47	28	211	95	85	45	343	168
065	RIZZICONI	260	133	1.039	524	484	231	1.783	888
066	ROCCAFORTE DEL GRECO	18	7	168	82	71	44	257	133
067	ROCCELLA IONICA	241	132	916	487	350	170	1.507	789
068	ROGHUDI	62	32	280	131	114	57	456	220
069	ROSARNO	519	287	2.264	1.174	1.072	561	3.855	2.022
070	SAMO	1	—	125	64	65	35	191	99
097	SAN FERDINANDO	128	63	602	320	240	123	970	506
071	SAN GIORGIO MORGETO	119	52	642	340	295	154	1.056	546
072	SAN GIOVANNI DI GERACE	27	15	103	49	34	16	164	80
073	SAN LORENZO	129	64	537	277	177	93	843	434
074	SAN LUCA	156	81	782	395	303	168	1.241	644
075	SAN PIETRO DI CARIDA'	64	31	275	134	91	48	430	213
076	SAN PROCOPIO	22	9	98	53	27	11	147	73
077	SAN ROBERTO	68	31	340	162	200	99	608	292
078	SANTA CRISTINA D'ASPROMONTE	8	4	164	80	51	27	223	111
079	SANT'AGATA DEL BIANCO	22	14	89	49	31	16	142	79
080	SANT'ALESSIO IN ASPROMONTE	19	10	59	32	23	11	101	53
081	SANT'EUFEMIA D'ASPROMONTE	115	51	587	303	245	132	947	486
082	SANT'ILARIO DELLO IONIO	49	30	165	83	59	29	273	142
083	SANTO STEFANO IN ASPROMONTE	58	35	241	124	85	53	384	212
084	SCIDO	36	17	165	88	59	23	260	128
085	SCILLA	190	98	791	413	278	142	1.259	653
086	SEMINARA	149	60	717	366	270	151	1.136	577
087	SERRATA	31	15	142	75	48	26	221	116
088	SIDERNO	513	262	2.486	1.256	961	497	3.960	2.015
089	SINOPOLI	130	65	407	213	170	89	707	367
090	STAITI	11	4	58	30	30	22	99	56
091	STIGNANO	43	19	194	104	82	43	319	166
092	STILO	85	41	508	269	218	114	811	424
093	TAURIANOVA	609	313	2.421	1.269	1.031	524	4.061	2.106
094	TERRANOVA SAPPO MINULIO	17	7	72	36	24	12	113	55
095	VARAPODIO	82	47	393	178	128	72	603	297
096	VILLA SAN GIOVANNI	435	220	1.732	876	701	337	2.868	1.433
	<b>TOTALE PROVINCIA</b>	<b>18.178</b>	<b>9.293</b>	<b>79.924</b>	<b>40.829</b>	<b>33.896</b>	<b>17.491</b>	<b>131.998</b>	<b>67.613</b>



## per sesso, classe di età e condizione non professionale

CASALINGHE	DA 14 ANNI IN POI								TOTALE		Codice dei Comuni
	STUDENTI		RITIRATI DAL LAVORO		ALTRI		TOTALE		MF	M	
	MF	M	MF	M	MF	M	MF	M			
86	162	88	785	326	63	46	1.096	460	1.797	825	051
411	225	118	428	230	125	74	1.189	422	2.018	851	052
1.202	395	231	1.559	773	175	113	3.331	1.117	5.156	2.043	053
1.304	574	308	1.140	666	243	155	3.261	1.129	4.738	1.899	054
534	420	236	1.243	508	455	241	2.652	985	4.189	1.768	055
551	231	111	825	404	97	75	1.704	590	2.161	813	056
2.426	1.394	760	2.793	1.399	569	369	7.182	2.528	11.502	4.726	057
172	59	37	371	154	53	16	655	207	827	306	058
337	104	52	452	197	64	42	957	291	1.392	507	059
134	123	79	838	362	65	54	1.160	495	2.172	1.013	060
814	555	311	1.686	662	296	189	3.351	1.162	6.212	2.625	061
359	92	63	370	184	71	53	892	300	1.196	461	062
<b>33.019</b>	<b>16.443</b>	<b>8.643</b>	<b>18.163</b>	<b>12.079</b>	<b>6.382</b>	<b>3.799</b>	<b>74.007</b>	<b>24.521</b>	<b>112.945</b>	<b>44.479</b>	<b>063</b>
240	118	80	416	193	66	39	840	312	1.183	480	064
217	444	249	1.219	495	332	173	2.212	917	3.995	1.805	065
224	75	41	234	111	51	20	584	172	841	305	066
1.404	598	308	926	551	234	134	3.162	993	4.669	1.782	067
321	162	87	326	147	34	18	843	252	1.299	472	068
1.451	807	466	1.656	785	534	315	4.448	1.566	8.303	3.588	069
213	90	44	302	142	10	8	615	194	806	293	070
391	328	181	887	393	43	31	1.649	605	2.619	1.111	097
175	138	78	934	374	83	57	1.330	509	2.386	1.055	071
117	45	34	246	106	19	9	427	149	591	229	072
571	352	185	908	397	252	125	2.083	707	2.926	1.141	073
639	232	158	637	278	115	83	1.623	519	2.864	1.163	074
125	110	56	420	153	73	52	728	261	1.158	474	075
19	48	24	222	97	9	5	298	126	445	199	076
451	140	83	529	263	133	75	1.253	421	1.861	713	077
100	128	59	358	152	14	7	600	218	823	329	078
155	49	28	19	8	167	88	390	124	532	203	079
59	36	20	227	94	20	13	342	127	443	180	080
182	242	131	1.019	432	101	60	1.544	623	2.491	1.109	081
281	108	64	528	243	19	14	936	321	1.209	463	082
294	142	77	364	170	60	32	860	279	1.244	491	083
40	86	47	335	140	31	23	492	210	752	338	084
1.178	419	225	908	540	187	119	2.692	884	3.951	1.537	085
299	282	162	891	377	97	68	1.569	607	2.705	1.184	086
120	69	35	271	116	21	15	481	166	702	282	087
3.139	1.128	621	2.130	1.074	356	258	6.753	1.953	10.713	3.968	088
109	107	62	515	211	73	53	804	326	1.511	693	089
112	50	22	251	106	32	17	445	145	544	201	090
221	96	62	415	184	36	24	768	270	1.087	436	091
510	202	125	345	142	184	86	1.241	353	2.052	777	092
1.377	930	535	2.499	1.111	437	254	5.243	1.900	9.304	4.006	093
55	31	23	181	67	19	15	286	105	399	160	094
209	185	105	655	276	104	62	1.153	443	1.756	740	095
2.465	1.167	621	1.375	893	324	213	5.331	1.727	8.199	3.160	096
<b>88.771</b>	<b>42.377</b>	<b>22.948</b>	<b>89.315</b>	<b>45.801</b>	<b>19.535</b>	<b>11.833</b>	<b>239.998</b>	<b>80.582</b>	<b>371.996</b>	<b>148.195</b>	

**TAV. 12 - Popolazione residente che rientra giornalmente nella propria dimora abituale, secondo il luogo di lavoro o di studio**

Codice dei Comuni	COMUNI	OCCUPATI		SCOLARI E STUDENTI		PERSONE CHE FREQUENTANO UN CORSO DI FORMAZIONE PROFESSIONALE		TOTALE	
		Nello stesso Comune	Fuori del Comune	Nello stesso Comune	Fuori del Comune	Nello stesso Comune	Fuori del Comune	Nello stesso Comune	Fuori del Comune
001	AFRICO	538	90	822	126	7	1	1.367	217
002	AGNANA CALABRA	81	44	122	15	—	—	203	59
003	ANOIA	281	125	524	125	2	—	807	250
004	ANTONIMINA	259	46	253	25	2	—	514	71
005	ARDORE	682	260	682	205	8	—	1.372	465
006	BAGALADI	284	5	261	4	1	—	546	9
007	BAGNARA CALABRA	1.071	482	2.392	256	11	1	3.474	739
008	BENESTARE	223	122	365	51	—	—	588	173
009	BIANCO	522	173	538	167	7	—	1.067	340
010	BIVONGI	173	94	241	88	8	—	422	182
011	BOVA	174	18	178	45	—	—	352	63
012	BOVALINO	1.064	309	1.432	187	15	—	2.511	496
013	BOVA MARINA	525	197	726	155	5	1	1.256	353
014	BRANCALEONE	444	229	701	161	5	—	1.150	390
015	BRUZZANO ZEFFIRIO	219	82	243	116	—	—	462	198
016	CALANNA	82	105	192	87	—	—	274	192
017	CAMINI	126	29	157	37	—	—	283	66
018	CAMPO CALABRO	250	384	564	281	3	2	817	667
019	CANDIDONI	63	43	37	48	1	—	101	91
020	CANOLO	93	44	195	54	—	—	288	98
021	CARAFFA DEL BIANCO	116	40	131	42	2	—	249	82
022	CARDETO	247	105	540	74	2	1	789	180
023	CARERI	211	103	465	66	1	1	677	170
024	CASIGNANA	130	43	98	68	3	—	231	111
025	CAULONIA	1.279	175	1.433	245	7	—	2.719	420
026	CIMINA'	123	18	98	15	—	—	221	33
027	CINQUEFRONDI	756	191	1.065	204	6	—	1.827	395
028	CITTANOVA	1.319	477	2.017	339	7	2	3.343	818
029	CONDOFURI	601	205	1.025	204	9	—	1.635	409
030	COSOLETO	216	54	233	79	1	—	450	133
031	DELIANUOVA	281	67	629	149	8	—	918	216
032	FEROLETO DELLA CHIESA	192	49	406	41	7	—	605	90
033	FERRUZZANO	124	50	87	66	3	2	214	118
034	FIUMARA	96	104	239	80	2	—	337	184
035	GALATRO	300	81	491	71	3	—	794	152
036	GERACE	373	184	477	120	3	—	853	304
037	GIFFONE	263	70	501	43	5	—	769	113
038	GIOIA TAURO	2.722	372	3.857	410	22	2	6.601	784
039	GIOIOSA IONICA	935	297	1.210	215	4	—	2.149	512
040	GROTTERIA	465	236	782	133	4	2	1.251	371
041	LAGANADI	49	51	90	43	3	—	142	94
042	LAUREANA DI BORRELLO	670	109	1.358	108	2	—	2.030	217
043	LOCRI	2.486	559	2.905	206	36	1	5.427	766
044	MAMMOLA	625	62	723	98	2	—	1.350	160
045	MARINA DI GIOIOSA IONICA	661	240	1.113	211	4	3	1.778	454
046	MAROPATI	400	57	323	73	2	—	725	130
047	MARTONE	97	59	109	35	1	—	207	94
048	MELICUCCA'	65	70	199	81	—	—	264	151
049	MELICUCCO	303	218	839	46	2	—	1.144	264
050	MELITO DI PORTO SALVO	1.398	445	1.803	424	21	2	3.222	871

*segue TAV. 12* — **Popolazione residente che rientra giornalmente nella propria dimora abituale, secondo il luogo di lavoro o di studio**

Codice dei Comuni	COMUNI	OCCUPATI		SCOLARI'E STUDENTI		PERSONE CHE FREQUENTANO UN CORSO DI FORMAZIONE PROFESSIONALE		TOTALE	
		Nello stesso Comune	Fuori del Comune	Nello stesso Comune	Fuori del Comune	Nello stesso Comune	Fuori del Comune	Nello stesso Comune	Fuori del Comune
051	MOLOCHIO	801	165	533	98	5	—	1.339	263
052	MONASTERACE	390	146	671	88	1	—	1.062	234
053	MONTEBELLO IONICO	593	223	1.300	254	6	—	1.899	477
054	MOTTA SAN GIOVANNI	626	462	1.068	541	10	6	1.704	1.009
055	OPPIDO MAMERTINA	1.193	77	1.385	77	4	1	2.582	155
056	PALIZZI	339	136	366	161	1	2	706	299
057	PALMI	3.583	607	4.000	342	16	1	7.599	950
058	PAZZANO	118	40	166	21	1	—	285	61
059	PLACANICA	164	82	306	70	3	1	473	153
060	PLATI'	476	59	757	52	1	—	1.234	111
061	POLISTENA	1.317	230	2.458	134	34	3	3.809	367
062	PORTIGLIOLA	103	92	231	70	—	—	334	162
<b>063</b>	<b>REGGIO DI CALABRIA</b>	<b>37.907</b>	<b>2.890</b>	<b>41.620</b>	<b>3.166</b>	<b>455</b>	<b>6</b>	<b>79.982</b>	<b>6.062</b>
064	RIACE	200	58	235	89	1	—	436	147
065	RIZZICONI	885	390	1.302	331	5	—	2.192	721
066	ROCCAFORTE DEL GRECO	200	27	202	25	1	—	403	52
067	ROCCELLA IONICA	932	421	1.373	192	20	3	2.325	616
068	ROGHUDI	117	99	47	411	1	—	165	510
069	ROSARNO	1.390	359	3.148	230	27	—	4.565	589
070	SAMO	160	35	113	64	2	—	275	99
097	SAN FERDINANDO	380	278	753	231	5	1	1.138	510
071	SAN GIORGIO MORGETO	406	181	728	119	5	1	1.139	301
072	SAN GIOVANNI DI GERACE	119	30	133	30	1	—	253	60
073	SAN LORENZO	504	193	696	217	4	—	1.204	410
074	SAN LUCA	476	82	961	120	—	—	1.437	202
075	SAN PIETRO DI CARIDA'	329	57	345	63	11	—	685	120
076	SAN PROCOPIO	122	44	93	58	—	—	215	102
077	SAN ROBERTO	348	141	404	119	3	—	755	260
078	SANTA CRISTINA D'ASPRONTE	230	76	250	85	6	—	486	161
079	SANT'AGATA DEL BIANCO	165	31	80	61	—	—	245	92
080	SANT'ALESSIO IN ASPROMONTE	48	40	69	35	5	—	122	75
081	SANT'EUFEMIA D'ASPRONTE	362	184	785	96	5	2	1.152	282
082	SANT'ILARIO DELLO IONIO	156	60	207	71	—	—	363	131
083	SANTO STEFANO IN ASPROMONTE	294	58	290	94	1	1	585	153
084	SCIDO	117	47	203	48	—	1	320	96
085	SCILLA	615	379	931	410	6	—	1.552	789
086	SEMINARA	308	156	833	241	10	1	1.151	398
087	SERRATA	169	27	196	27	2	—	367	54
088	SIDERNO	2.451	401	3.410	389	19	3	5.880	793
089	SINOPOLI	195	96	537	83	—	—	732	179
090	STAITI	83	20	65	32	—	—	148	52
091	STIGNANO	141	82	231	64	—	—	372	146
092	STILO	417	102	620	133	2	2	1.039	237
093	TAURIANOVA	2.879	319	3.399	291	15	3	6.293	613
094	TERRANOVA SAPPO MINULIO	65	24	62	36	1	1	128	61
095	VARAPODIO	541	49	498	101	2	—	1.041	150
096	VILLA SAN GIOVANNI	1.504	1.103	2.586	642	17	9	4.107	1.754
	<b>TOTALE PROVINCIA</b>	<b>89.575</b>	<b>18.530</b>	<b>116.517</b>	<b>16.534</b>	<b>961</b>	<b>69</b>	<b>207.053</b>	<b>35.133</b>

TAV. 13 - Famiglie residenti per ampiezza della famiglia

Codice dei Comuni	COMUNI	FAMIGLIE CON COMPONENTI									
		1		2	3	4	5	6	7	8 e più	
		TOTALE	di cui non in coabitazione							Famiglie	Componenti
001	AFRICO	160	81	203	143	170	125	67	45	57	509
002	AGNANA CALABRA	75	75	81	54	42	30	5	8	3	28
003	ANOIA	169	148	175	170	183	110	53	28	19	163
004	ANTONIMINA	106	106	113	98	110	45	18	7	5	43
005	ARDORE	398	328	558	360	315	131	57	20	16	131
006	BAGALADI	89	87	156	100	85	57	18	4	6	53
007	BAGNARA CALABRA	591	415	681	495	632	410	229	112	114	999
008	BENESTARE	157	149	271	135	147	83	23	11	8	66
009	BIANCO	213	188	271	206	231	130	55	21	12	105
010	BIVONGI	178	141	174	104	131	70	27	12	5	43
011	BOVA	121	84	91	74	65	34	17	11	4	34
012	BOVALINO	336	276	510	409	458	279	113	34	30	257
013	BOVA MARINA	238	185	309	221	281	148	41	14	5	41
014	BRANCALEONE	243	189	338	230	258	145	39	16	23	217
015	BRUZZANO ZEFFIRIO	134	128	170	114	120	67	31	12	4	38
016	CALANNA	115	95	173	100	121	62	25	9	—	—
017	CAMINI	62	42	78	38	44	37	20	5	9	82
018	CAMPO CALABRO	139	100	224	191	211	147	69	24	16	138
019	CANDIDONI	33	33	41	37	22	19	13	6	3	25
020	CANOLO	107	104	98	65	38	41	40	10	13	113
021	CARAFFA DEL BIANCO	88	80	80	58	69	24	12	3	3	27
022	CARDETO	129	126	248	197	227	115	51	20	8	70
023	CARERI	154	124	204	136	139	83	42	13	21	186
024	CASIGNANA	94	89	108	58	40	42	15	2	—	—
025	CAULONIA	642	557	707	463	467	251	130	71	44	380
026	CIMINA'	98	77	132	62	65	21	7	2	—	—
027	CINQUEFRONDI	328	236	394	363	352	259	100	41	40	338
028	CITTANOVA	785	653	754	618	636	426	155	71	73	632
029	CONDOFURI	193	184	372	301	333	199	105	33	33	275
030	COSOLETO	103	77	97	72	85	43	24	11	10	87
031	DELIANUOVA	224	172	249	185	203	153	78	24	22	191
032	FEROLETO DELLA CHIESA	92	86	142	110	117	65	37	18	12	107
033	FERRUZZANO	110	95	104	72	51	21	9	3	4	36
034	FIUMARA	54	51	120	92	75	60	33	11	8	73
035	GALATRO	175	158	272	166	152	121	59	12	22	185
036	GERACE	190	179	233	159	172	103	51	21	30	269
037	GIFFONE	157	152	189	118	115	90	56	28	35	311
038	GIOIA TAURO	745	583	831	844	1.120	723	330	154	153	1.363
039	GIOIOSA IONICA	496	381	499	363	406	272	109	44	28	244
040	GROTTERIA	381	339	463	272	242	181	72	38	37	324
041	LAGANADI	39	35	62	45	54	31	6	7	1	8
042	LAUREANA DI BORRELLO	483	412	491	325	365	238	132	64	64	585
043	LOCRI	532	475	804	665	837	536	222	77	66	580
044	MAMMOLA	370	320	427	240	237	156	64	32	31	271
045	MARINA DI GIOIOSA IONICA	277	264	410	328	367	228	111	38	47	422
046	MAROPATI	186	143	217	115	131	60	22	10	4	35
047	MARTONE	96	78	97	43	36	28	8	7	5	42
048	MELICUCCA'	120	91	150	74	79	41	27	8	5	53
049	MELICUCCO	172	107	264	248	248	189	76	42	24	217
050	MELITO DI PORTO SALVO	469	388	602	526	613	370	155	54	37	325

## segue TAV. 13 — Famiglie residenti per ampiezza della famiglia

Codice dei Comuni	COMUNI	FAMIGLIE CON COMPONENTI									
		1		2	3	4	5	6	7	8 e più	
		TOTALE	di cui non in coabitazione							Famiglie	Componenti
051	MOLOCHIO	161	154	248	159	164	115	60	34	26	230
052	MONASTERACE	141	112	218	146	192	126	54	19	26	227
053	MONTEBELLO IONICO	380	336	575	401	487	294	112	54	40	352
054	MOTTA SAN GIOVANNI	346	286	492	381	482	279	99	28	22	187
055	OPPIDO MAMERTINA	431	381	473	311	321	234	117	61	60	534
056	PALIZZI	212	187	300	202	184	84	44	13	12	104
057	PALMI	1.117	912	1.304	1.023	1.091	753	294	114	82	724
058	PAZZANO	166	144	128	67	59	24	17	7	3	25
059	PLACANICA	155	119	178	104	98	53	33	21	14	126
060	PLATI'	207	164	264	196	166	102	73	51	52	462
061	POLISTENA	718	617	605	565	566	395	263	140	89	777
062	PORTIGLIOLA	85	82	121	109	85	57	21	10	9	75
<b>063</b>	<b>REGGIO DI CALABRIA</b>	<b>7.420</b>	<b>5.639</b>	<b>10.949</b>	<b>9.970</b>	<b>12.681</b>	<b>7.167</b>	<b>2.519</b>	<b>881</b>	<b>573</b>	<b>4.999</b>
064	RIACE	104	72	151	87	122	56	20	7	7	59
065	RIZZICONI	281	233	435	365	415	282	140	63	52	442
066	ROCCAFORTE DEL GRECO	60	59	99	64	89	46	14	5	3	28
067	ROCCELLA IONICA	552	407	481	380	477	260	101	26	23	205
068	ROGHUDI	103	—	132	109	119	71	34	13	5	48
069	ROSARNO	469	373	714	638	806	605	322	133	92	829
070	SAMO	94	86	116	75	81	37	9	6	2	16
097	SAN FERDINANDO	218	161	292	244	265	192	87	20	7	58
071	SAN GIORGIO MORGETO	268	225	281	184	170	129	95	40	52	484
072	SAN GIOVANNI DI GERACE	76	66	84	53	38	24	13	6	2	18
073	SAN LORENZO	272	266	356	240	228	181	70	31	14	124
074	SAN LUCA	194	150	242	156	202	166	117	66	52	446
075	SAN PIETRO DI CARIDA'	113	106	158	117	130	71	29	11	12	106
076	SAN PROCOPIO	55	45	67	29	33	17	17	6	11	95
077	SAN ROBERTO	166	113	218	147	162	100	43	18	8	77
078	SANTA CRISTINA D'ASPROMONTE	116	91	105	74	60	58	16	6	8	72
079	SANT'AGATA DEL BIANCO	63	63	69	41	48	34	17	3	—	—
080	SANT'ALESSIO IN ASPROMONTE	67	48	68	44	42	16	8	—	1	8
081	SANT'EUFEMIA D'ASPROMONTE	278	223	351	210	247	163	76	29	15	129
082	SANT'ILARIO DELLO IONIO	136	136	187	95	103	46	14	8	3	27
083	SANTO STEFANO IN ASPROMONTE	101	81	123	98	94	69	45	15	14	114
084	SCIDO	96	58	101	62	61	59	28	6	6	48
085	SCILLA	351	263	409	259	296	219	111	59	48	419
086	SEMINARA	198	185	326	191	194	151	113	50	41	362
087	SERRATA	83	69	96	56	57	45	14	10	4	32
088	SIDERNO	886	635	893	733	863	596	317	151	147	1.321
089	SINOPOLI	124	92	149	117	98	81	48	43	34	307
090	STAITI	92	90	80	58	50	12	5	3	—	—
091	STIGNANO	107	102	137	99	78	55	21	13	10	88
092	STILO	246	176	171	93	104	105	72	42	51	485
093	TAURIANOVA	753	654	964	858	909	600	295	145	98	864
094	TERRANOVA SAPPO MINULIO	65	58	60	36	28	19	12	6	6	51
095	VARAPODIO	149	145	191	188	153	127	55	34	24	210
096	VILLA SAN GIOVANNI	540	381	713	686	862	488	216	95	55	479
	<b>TOTALE PROVINCIA</b>	<b>30.661</b>	<b>24.711</b>	<b>39.311</b>	<b>31.182</b>	<b>35.957</b>	<b>22.162</b>	<b>9.558</b>	<b>3.970</b>	<b>3.134</b>	<b>27.594</b>

TAV. 14 - Famiglie residenti secondo

Codice dei Comuni	COMUNI	FAMIGLIE					
		CONIUGI				CONIUGI	
		TOTALE		di cui con altre persone		TOTALE	
		Famiglie	Componenti	Famiglie	Componenti	Famiglie	Componenti
001	AFRICO	175	360	6	22	518	2.578
002	AGNANA CALABRA	60	121	1	3	131	554
003	ANOIA	140	289	8	25	484	2.156
004	ANTONIMINA	91	185	3	9	243	998
005	ARDORE	478	996	31	102	775	3.161
006	BAGALADI	136	275	3	9	240	1.001
007	BAGNARA CALABRA	489	1.005	24	75	1.728	8.152
008	BENESTARE	230	468	7	22	370	1.558
009	BIANCO	214	452	20	64	577	2.499
010	BIVONGI	141	286	4	12	310	1.328
011	BOVA	67	136	2	6	179	766
012	BOVALINO	416	864	29	90	1.162	5.035
013	BOVA MARINA	244	498	8	26	644	2.665
014	BRANCALEONE	271	560	14	46	601	2.584
015	BRUZZANO ZEFFIRIO	136	282	6	22	291	1.247
016	CALANNA	138	286	8	26	271	1.141
017	CAMINI	58	116	—	—	136	641
018	CAMPO CALABRO	188	394	15	48	589	2.619
019	CANDIDONI	32	65	1	3	90	402
020	CANOLO	76	155	3	9	188	903
021	CARAFFA DEL BIANCO	65	137	7	21	152	635
022	CARDETO	220	455	15	45	555	2.345
023	CARERI	166	334	2	6	381	1.700
024	CASIGNANA	88	180	4	12	131	559
025	CAULONIA	545	1.119	26	81	1.256	5.517
026	CIMINA'	102	208	4	12	129	512
027	CINQUEFRONDI	305	618	6	20	1.035	4.557
028	CITTANOVA	531	1.088	20	66	1.703	7.490
029	CONDOFURI	307	635	14	49	893	3.918
030	COSOLETO	72	147	2	7	220	984
031	DELIANUOVA	188	383	7	21	581	2.646
032	FEROLETO DELLA CHIESA	121	245	3	9	334	1.482
033	FERRUZZANO	66	133	1	3	128	520
034	FIUMARA	100	210	7	24	235	1.065
035	GALATRO	201	420	12	42	447	1.991
036	GERACE	193	396	9	28	475	2.178
037	GIFFONE	130	263	3	9	377	1.851
038	GIOIA TAURO	610	1.250	26	82	2.943	13.480
039	GIOIOSA IONICA	370	755	14	43	1.071	4.704
040	GROTTERIA	392	788	4	12	755	3.385
041	LAGANADI	37	77	2	7	115	493
042	LAUREANA DI BORRELLO	391	805	16	55	1.051	4.893
043	LOCRI	569	1.185	34	115	2.105	9.291
044	MAMMOLA	338	686	9	28	663	2.941
045	MARINA DI GIOIOSA IONICA	330	680	19	58	973	4.381
046	MAROPATI	184	370	2	6	305	1.262
047	MARTONE	79	159	1	3	111	485
048	MELICUCCA'	112	227	2	7	199	876
049	MELICUCCO	214	430	2	6	748	3.337
050	MELITO DI PORTO SALVO	448	920	18	60	1.553	6.746

## la tipologia della famiglia

COMPOSTE DA						ALTRO TIPO DI FAMIGLIA		TOTALE		Codice dei Comuni
E FIGLI		UN GENITORE E FIGLI								
di cui con altre persone		TOTALE		di cui con altre persone		Famiglie	Componenti	Famiglie	Componenti	
Famiglie	Componenti	Famiglie	Componenti	Famiglie	Componenti					
30	204	100	375	23	107	177	213	970	3.526	001
7	30	21	57	3	15	86	99	298	831	002
29	151	82	276	16	76	201	267	907	2.988	003
10	50	41	154	19	87	127	154	502	1.491	004
57	308	148	439	31	129	454	526	1.855	5.122	005
13	73	31	99	7	33	108	140	515	1.515	006
98	564	313	1.094	109	480	734	922	3.264	11.173	007
20	104	43	132	17	61	192	230	835	2.388	008
53	297	78	236	21	84	270	342	1.139	3.529	009
10	50	50	158	16	66	200	229	701	2.001	010
7	40	20	66	4	15	151	200	417	1.168	011
103	561	161	524	49	194	430	560	2.169	6.983	012
31	156	86	267	21	90	283	338	1.257	3.768	013
31	171	95	337	36	159	325	448	1.292	3.929	014
17	87	49	161	14	65	176	249	652	1.939	015
29	146	53	155	11	41	143	186	605	1.768	016
8	42	26	83	4	22	73	90	293	930	017
37	213	60	183	16	69	184	263	1.021	3.459	018
3	15	10	32	1	3	42	55	174	554	019
4	22	28	81	3	13	120	139	412	1.278	020
12	64	24	61	3	9	96	105	337	938	021
59	306	69	240	35	159	151	175	995	3.215	022
15	87	63	223	20	84	182	213	792	2.470	023
12	56	27	77	7	29	113	142	359	958	024
68	374	214	661	52	232	760	928	2.775	8.225	025
4	19	30	89	11	39	126	160	387	969	026
58	328	154	507	38	161	383	451	1.877	6.133	027
73	400	362	1.171	73	312	922	1.131	3.518	10.880	028
70	385	120	426	46	210	249	324	1.569	5.303	029
14	77	30	99	10	40	123	146	445	1.376	030
51	298	98	318	25	105	271	334	1.138	3.681	031
9	55	33	105	10	44	105	122	593	1.954	032
7	37	34	99	6	24	146	202	374	954	033
32	181	32	99	9	37	86	144	453	1.518	034
30	182	87	312	33	146	244	330	979	3.053	035
35	210	54	178	17	72	237	306	959	3.058	036
18	119	86	284	25	115	195	244	788	2.642	037
138	816	450	1.622	149	687	897	1.103	4.900	17.455	038
47	248	210	658	41	168	566	656	2.217	6.773	039
22	117	133	411	20	86	406	434	1.686	5.018	040
14	76	23	65	5	22	70	127	245	762	041
45	255	163	544	44	210	557	673	2.162	6.915	042
183	1.021	360	1.190	102	464	705	948	3.739	12.614	043
32	171	144	466	20	87	412	458	1.557	4.551	044
84	496	178	588	47	195	325	394	1.806	6.043	045
14	70	57	180	16	67	199	214	745	2.026	046
5	28	24	79	—	—	106	119	320	842	047
8	51	45	149	17	72	148	182	504	1.434	048
15	81	110	368	30	124	191	213	1.263	4.348	049
77	428	245	776	74	327	580	744	2.826	9.186	050

## segue TAV. 14 — Famiglie residenti secondo

Codice dei Comuni	COMUNI	FAMIGLIE					
		CONIUGI				CONIUGI	
		TOTALE		di cui con altre persone		TOTALE	
		Famiglie	Componenti	Famiglie	Componenti	Famiglie	Componenti
051	MOLOCHIO	192	399	13	41	479	2.248
052	MONASTERACE	179	367	7	23	505	2.275
053	MONTEBELLO IONICO	474	972	22	68	1.242	5.469
054	MOTTA SAN GIOVANNI	359	728	8	26	1.147	4.902
055	OPPIDO MAMERTINA	320	658	18	54	930	4.347
056	PALIZZI	250	514	13	40	470	1.969
057	PALMI	943	1.918	27	86	2.913	12.798
058	PAZZANO	92	184	—	—	159	672
059	PLACANICA	139	282	4	12	275	1.236
060	PLATI'	214	433	5	15	572	2.727
061	POLISTENA	390	789	9	27	1.712	8.016
062	PORTIGLIOLA	107	225	11	33	247	1.054
063	REGGIO DI CALABRIA	7.979	16.495	461	1.459	29.568	126.859
064	RIACE	127	259	4	13	275	1.169
065	RIZZICONI	330	673	13	39	1.179	5.345
066	ROCCAFORTE DEL GRECO	80	167	7	21	188	811
067	ROCCELLA IONICA	357	729	12	39	1.108	4.747
068	ROGHUDI	99	199	1	3	313	1.356
069	ROSARNO	569	1.158	19	58	2.329	10.795
070	SAMO	94	193	5	15	187	768
097	SAN FERDINANDO	236	482	9	28	732	3.156
071	SAN GIORGIO MORGETO	187	385	11	33	566	2.791
072	SAN GIOVANNI DI GERACE	69	141	3	9	118	510
073	SAN LORENZO	260	538	14	46	664	2.924
074	SAN LUCA	201	408	5	16	667	3.306
075	SAN PIETRO DI CARIDA'	117	238	4	12	309	1.346
076	SAN PROCOPIO	50	104	4	12	99	494
077	SAN ROBERTO	179	367	9	27	427	1.865
078	SANTA CRISTINA D'ASPROMONTE	84	170	2	6	190	832
079	SANT'AGATA DEL BIANCO	57	115	1	3	121	517
080	SANT'ALESSIO IN ASPROMONTE	50	101	1	3	94	374
081	SANT'EUFEMIA D'ASPROMONTE	278	566	10	30	630	2.792
082	SANT'ILARIO DELLO IONIO	160	331	10	31	221	928
083	SANTO STEFANO IN ASPROMONTE	81	167	4	13	271	1.245
084	SCIDO	77	155	1	3	189	848
085	SCILLA	303	615	7	23	870	4.074
086	SEMINARA	250	510	9	28	650	3.130
087	SERRATA	77	155	1	3	170	745
088	SIDERNO	638	1.298	19	60	2.452	11.471
089	SINOPOLI	117	240	4	14	384	1.908
090	STAITI	68	138	1	4	115	436
091	STIGNANO	108	220	3	10	252	1.102
092	STILO	122	251	5	17	418	2.195
093	TAURIANOVA	694	1.418	26	82	2.518	11.305
094	TERRANOVA SAPPO MINULIO	35	71	1	3	81	376
095	VARAPODIO	144	299	11	33	502	2.269
096	VILLA SAN GIOVANNI	525	1.081	23	77	2.124	9.322
	<b>TOTALE PROVINCIA</b>	<b>29.715</b>	<b>61.002</b>	<b>1.341</b>	<b>4.254</b>	<b>92.783</b>	<b>410.036</b>



## la tipologia della famiglia

COMPOSTE DA						ALTRO TIPO DI FAMIGLIA		TOTALE		Codice dei Comuni
E FIGLI		UN GENITORE E FIGLI								
di cui con altre persone		TOTALE		di cui con altre persone						
Famiglie	Componenti	Famiglie	Componenti	Famiglie	Componenti	Famiglie	Componenti	Famiglie	Componenti	
67	401	88	265	20	82	208	281	967	3.193	051
29	151	70	246	24	120	168	209	922	3.097	052
89	512	175	568	57	245	452	544	2.343	7.553	053
53	294	174	557	60	249	449	586	2.129	6.773	054
61	357	227	768	72	314	531	654	2.008	6.427	055
39	215	75	238	26	108	256	312	1.051	3.033	056
122	696	494	1.574	124	525	1.428	1.919	5.778	18.209	057
12	71	37	94	6	23	183	205	471	1.155	058
16	102	65	230	11	55	177	203	656	1.951	059
20	109	91	327	24	119	234	267	1.111	3.754	060
110	652	346	1.235	94	461	893	1.157	3.341	11.197	061
34	179	49	167	18	76	94	104	497	1.550	062
<b>1.869</b>	<b>10.146</b>	<b>4.782</b>	<b>15.407</b>	<b>1.354</b>	<b>5.713</b>	<b>9.831</b>	<b>13.306</b>	<b>52.160</b>	<b>172.067</b>	<b>063</b>
22	132	32	92	5	17	120	143	554	1.663	064
65	374	178	589	39	169	346	432	2.033	7.039	065
11	54	34	102	11	41	78	103	380	1.183	066
51	285	184	580	41	175	651	799	2.300	6.855	067
7	36	50	153	10	43	124	160	586	1.868	068
106	648	298	1.034	80	380	583	765	3.779	13.752	069
3	16	32	88	5	16	107	123	420	1.172	070
42	235	105	338	33	143	252	298	1.325	4.274	097
34	216	156	497	22	105	310	368	1.219	4.041	071
11	55	23	64	7	24	86	98	296	813	072
35	198	120	364	31	134	348	456	1.392	4.282	073
21	130	105	422	44	203	222	258	1.195	4.394	074
22	122	72	248	35	149	143	180	641	2.012	075
9	47	11	35	1	4	75	99	235	732	076
26	140	57	163	11	44	199	257	862	2.652	077
13	75	42	142	17	79	127	144	443	1.288	078
4	19	20	80	6	30	77	97	275	809	079
7	35	15	40	3	11	87	124	246	639	080
33	172	127	438	36	163	334	405	1.369	4.201	081
30	149	44	135	18	66	167	210	592	1.604	082
33	182	50	178	16	74	157	261	559	1.851	083
7	36	45	151	8	32	108	127	419	1.281	084
52	322	147	467	25	108	432	567	1.752	5.723	085
38	238	114	384	26	123	250	320	1.264	4.344	086
12	67	19	63	5	21	99	119	365	1.082	087
130	787	439	1.466	95	428	1.057	1.348	4.586	15.583	088
25	138	46	144	6	22	147	174	694	2.466	089
9	43	11	36	6	24	106	127	300	737	090
13	73	31	93	5	20	129	155	520	1.570	091
16	106	68	260	12	71	276	313	884	3.019	092
129	730	443	1.561	130	576	967	1.256	4.622	15.540	093
5	29	27	90	6	28	89	128	232	665	094
41	241	92	326	19	91	183	226	921	3.120	095
175	974	315	1.038	89	379	691	911	3.655	12.352	096
<b>5.606</b>	<b>31.309</b>	<b>15.379</b>	<b>50.491</b>	<b>4.199</b>	<b>18.219</b>	<b>38.058</b>	<b>48.670</b>	<b>175.935</b>	<b>570.199</b>	

TAV. 15 - Abitazioni in complesso (occupate)

Codice dei Comuni	COMUNI	ABITAZIONI OCCUPATE								
		NUMERO	Superficie m <sup>2</sup>	STANZE				Numero medio di stanze per abitazione	OCCU	
				Adibite esclusivamente o promiscuamente ad abitazione	Cucine	Adibite esclusivamente ad altro uso	TOTALE		Famiglie	Componenti
001	AFRICO	820	61.955	2.906	229	26	3.161	3,9	970	3.526
002	AGNANA CALABRA	298	18.919	679	285	10	974	3,3	298	831
003	ANOIA	869	58.130	2.549	816	18	3.383	3,9	907	2.988
004	ANTONIMINA	502	28.162	1.373	431	21	1.825	3,6	502	1.491
005	ARDORE	1.769	126.012	5.495	1.691	44	7.230	4,1	1.855	5.122
006	BAGALADI	505	29.819	1.254	441	16	1.711	3,4	514	1.512
007	BAGNARA CALABRA	2.959	211.428	8.999	2.153	144	11.296	3,8	3.257	11.151
008	BENESTARE	824	54.897	2.249	567	28	2.844	3,5	834	2.387
009	BIANCO	1.101	90.512	3.376	944	40	4.360	4,0	1.138	3.528
010	BIVONGI	661	41.663	1.814	455	27	2.296	3,5	701	2.001
011	BOVA	355	20.320	891	272	7	1.170	3,3	387	1.082
012	BOVALINO	2.078	176.930	6.441	1.865	128	8.434	4,1	2.162	6.966
013	BOVA MARINA	1.181	89.421	3.464	1.110	21	4.595	3,9	1.250	3.747
014	BRANCALEONE	1.199	91.360	3.693	918	65	4.676	3,9	1.281	3.880
015	BRUZZANO ZEFFIRIO	633	40.897	1.824	445	29	2.298	3,6	650	1.935
016	CALANNA	565	35.127	1.721	476	37	2.234	4,0	605	1.768
017	CAMINI	269	15.503	704	177	6	887	3,3	293	930
018	CAMPO CALABRO	956	78.731	3.230	800	40	4.070	4,3	1.021	3.459
019	CANDIDONI	171	13.268	497	156	7	660	3,9	174	554
020	CANOLO	407	29.985	1.080	328	4	1.412	3,5	411	1.276
021	CARAFFA DEL BIANCO	325	20.902	859	275	8	1.142	3,5	336	934
022	CARDETO	867	48.165	2.163	775	15	2.953	3,4	873	2.809
023	CARERI	749	50.661	2.262	573	8	2.843	3,8	792	2.470
024	CASIGNANA	353	21.753	889	303	14	1.206	3,4	359	958
025	CAULONIA	2.659	162.091	6.585	2.036	66	8.687	3,3	2.771	8.212
026	CIMINA'	355	22.686	782	339	—	1.121	3,2	386	967
027	CINQUEFRONDI	1.761	140.825	5.311	1.544	180	7.035	4,0	1.875	6.128
028	CITTANOVA	3.314	265.345	9.888	2.937	217	13.042	3,9	3.514	10.863
029	CONDUFURI	1.542	103.964	4.243	1.105	76	5.424	3,5	1.565	5.290
030	COSOLETO	406	26.486	1.177	348	15	1.540	3,8	441	1.365
031	DELIANUOVA	1.055	92.595	3.577	1.011	88	4.676	4,4	1.137	3.679
032	FEROLETO DELLA CHIESA	579	42.716	1.683	493	13	2.189	3,8	593	1.954
033	FERRUZZANO	352	23.122	987	282	21	1.290	3,7	374	954
034	FIUMARA	433	24.471	1.175	386	7	1.568	3,6	453	1.518
035	GALATRO	944	52.410	2.596	681	27	3.304	3,5	979	3.053
036	GERACE	939	62.362	2.554	704	32	3.290	3,5	957	3.053
037	GIFFONE	779	45.157	2.110	434	16	2.560	3,3	788	2.642
038	GIOIA TAURO	4.658	442.475	15.279	4.156	134	19.569	4,2	4.849	17.166
039	GIOIOSA IONICA	2.080	177.202	6.100	1.870	41	8.011	3,9	2.214	6.767
040	GROTTERIA	1.635	89.331	3.932	1.193	22	5.147	3,1	1.686	5.018
041	LAGANADI	236	13.274	704	104	3	811	3,4	245	762
042	LAUREANA DI BORRELLO	2.070	135.070	6.324	1.035	58	7.417	3,6	2.159	6.905
043	LOCRI	3.663	350.810	12.199	3.112	218	15.529	4,2	3.739	12.614
044	MAMMOLA	1.501	82.244	4.245	537	106	4.888	3,3	1.557	4.551
045	MARINA DI GIOIOSA IONICA	1.779	148.615	5.231	1.480	51	6.762	3,8	1.805	6.041
046	MAROPATI	689	53.847	2.002	647	42	2.691	3,9	744	2.025
047	MARTONE	297	18.166	765	246	8	1.019	3,4	320	842
048	MELICUCCA'	459	27.846	1.361	301	16	1.678	3,7	501	1.431
049	MELICUCCO	1.136	84.641	3.088	899	47	4.034	3,6	1.263	4.348
050	MELITO DI PORTO SALVO	2.689	226.216	8.211	2.278	68	10.557	3,9	2.823	9.168

## e non occupate); altri tipi di alloggio

PANTI		ABITAZIONI NON OCCUPATE				TOTALE			ALTRI TIPI DI ALLOGGIO			Codice dei Comuni
Numero medio occupanti per abitazione	Numero medio occupanti per stanza	NUMERO	di cui con persone temporaneamente presenti	STANZE	Numero medio stanze per abitazione	NUMERO	STANZE	Numero medio stanze per abitazione	NUMERO	OCCUPANTI		
										Famiglie	Componenti	
4.3	1.1	55	—	210	3.8	875	3.371	3.9	—	—	—	001
2.8	0.9	233	4	699	3.0	531	1.673	3.2	—	—	—	002
3.4	0.9	245	3	711	2.9	1.114	4.094	3.7	—	—	—	003
3.0	0.8	257	—	635	2.5	759	2.460	3.2	—	—	—	004
2.9	0.7	1.515	3	4.905	3.2	3.284	12.135	3.7	—	—	—	005
3.0	0.9	430	—	1.067	2.5	935	2.778	3.0	1	1	3	006
3.8	1.0	1.179	8	3.414	2.9	4.138	14.710	3.6	6	6	21	007
2.9	0.8	440	—	1.134	2.6	1.264	3.978	3.1	1	1	1	008
3.2	0.8	476	—	1.594	3.3	1.577	5.954	3.8	1	1	1	009
3.0	0.9	315	4	811	2.6	976	3.107	3.2	—	—	—	010
3.0	0.9	202	8	586	2.9	557	1.756	3.2	—	—	—	011
3.4	0.8	945	—	3.081	3.3	3.023	11.515	3.8	5	6	15	012
3.2	0.8	1.035	114	3.051	2.9	2.216	7.646	3.5	5	6	17	013
3.2	0.8	455	3	1.457	3.2	1.654	6.133	3.7	8	10	47	014
3.1	0.9	210	1	678	3.2	843	2.976	3.5	2	2	4	015
3.1	0.8	223	7	703	3.2	788	2.937	3.7	—	—	—	016
3.5	1.1	110	—	312	2.8	379	1.199	3.2	—	—	—	017
3.6	0.9	300	2	1.248	4.2	1.256	5.318	4.2	—	—	—	018
3.2	0.8	171	—	502	2.9	342	1.162	3.4	—	—	—	019
3.1	0.9	371	5	1.253	3.4	778	2.665	3.4	1	1	2	020
2.9	0.8	80	1	251	3.1	405	1.393	3.4	1	1	4	021
3.2	1.0	157	—	498	3.2	1.024	3.451	3.4	102	102	325	022
3.3	0.9	440	1	1.405	3.2	1.189	4.248	3.6	—	—	—	023
2.7	0.8	208	—	421	2.0	561	1.627	2.9	—	—	—	024
3.1	1.0	1.768	8	4.602	2.6	4.427	13.289	3.0	4	4	13	025
2.7	0.9	473	—	1.148	2.4	828	2.269	2.7	1	1	2	026
3.5	0.9	1.433	7	3.829	2.7	3.194	10.864	3.4	1	2	5	027
3.3	0.8	1.058	4	3.496	3.3	4.372	16.538	3.8	4	4	17	028
3.4	1.0	735	1	2.023	2.8	2.277	7.447	3.3	4	4	13	029
3.4	0.9	372	—	766	2.1	778	2.306	3.0	4	4	11	030
3.5	0.8	156	1	640	4.1	1.211	5.316	4.4	1	1	2	031
3.4	0.9	250	2	745	3.0	829	2.934	3.5	—	—	—	032
2.7	0.8	304	5	760	2.5	656	2.050	3.1	—	—	—	033
3.5	1.0	4	—	14	3.5	437	1.582	3.6	—	—	—	034
3.2	0.9	310	2	887	2.9	1.254	4.191	3.3	—	—	—	035
3.3	0.9	688	1	1.926	2.8	1.627	5.216	3.2	1	2	5	036
3.4	1.0	623	5	1.681	2.7	1.402	4.241	3.0	—	—	—	037
3.7	0.9	923	7	3.340	3.6	5.581	22.909	4.1	51	51	289	038
3.3	0.8	1.261	21	3.714	2.9	3.341	11.725	3.5	3	3	6	039
3.1	1.0	1.291	11	2.951	2.3	2.926	8.098	2.8	—	—	—	040
3.2	0.9	318	—	976	3.1	554	1.787	3.2	—	—	—	041
3.3	0.9	1.237	—	3.279	2.7	3.307	10.696	3.2	3	3	10	042
3.4	0.8	1.057	1	3.637	3.4	4.720	19.166	4.1	—	—	—	043
3.0	1.0	1.643	1	4.162	2.5	3.144	9.050	2.9	—	—	—	044
3.4	0.9	636	6	2.115	3.3	2.415	8.877	3.7	1	1	2	045
2.9	0.8	324	—	948	2.9	1.013	3.639	3.6	1	1	1	046
2.8	0.8	216	1	539	2.5	513	1.558	3.0	—	—	—	047
3.1	0.9	200	—	613	3.1	659	2.291	3.5	3	3	3	048
3.8	1.1	229	—	630	2.8	1.365	4.664	3.4	—	—	—	049
3.4	0.9	1.869	157	5.404	2.9	4.558	15.961	3.5	3	3	18	050

## segue TAV. 15 — Abitazioni in complesso (occupate)

Codice dei Comuni	COMUNI	ABITAZIONI OCCUPATE								
		NUMERO	Superficie m <sup>2</sup>	STANZE				Numero medio di stanze per abitazione	OCCU	
				Adibite esclusivamente o promiscuamente ad abitazione	Cucine	Adibite esclusivamente ad altro uso	TOTALE		Famiglie	Componenti
051	MOLOCHIO	955	68.410	2.579	750	56	3.385	3,5	966	3.192
052	MONASTERACE	883	65.376	2.529	725	44	3.298	3,7	922	3.097
053	MONTEBELLO IONICO	2.268	146.854	6.480	1.660	40	8.180	3,6	2.339	7.536
054	MOTTA SAN GIOVANNI	2.032	151.497	6.164	1.799	95	8.058	4,0	2.126	6.770
055	OPPIDO MAMERTINA	1.940	138.468	6.018	1.562	111	7.691	4,0	2.005	6.423
056	PALIZZI	1.019	65.612	2.797	857	30	3.684	3,6	1.044	3.019
057	PALMI	5.468	445.049	16.338	4.548	197	21.083	3,9	5.772	18.197
058	PAZZANO	442	19.470	958	207	6	1.171	2,6	471	1.155
059	PLACANICA	613	31.879	1.495	403	6	1.904	3,1	655	1.950
060	PLATI'	1.056	72.595	3.205	557	19	3.781	3,6	1.103	3.745
061	POLISTENA	3.137	227.137	8.848	2.351	85	11.284	3,6	3.335	11.168
062	PORTIGLIOLA	487	31.859	1.389	305	11	1.705	3,5	496	1.547
<b>063</b>	<b>REGGIO DI CALABRIA</b>	<b>49.013</b>	<b>4.103.107</b>	<b>156.429</b>	<b>39.467</b>	<b>1.415</b>	<b>197.311</b>	<b>4,0</b>	<b>51.958</b>	<b>171.326</b>
064	RIACE	511	32.523	1.370	384	20	1.774	3,5	554	1.663
065	RIZZICONI	1.948	165.524	5.967	1.620	238	7.825	4,0	2.033	7.039
066	ROCCAFORTE DEL GRECO	317	19.352	810	197	6	1.013	3,2	318	985
067	ROCCELLA IONICA	2.140	172.393	6.483	1.916	92	8.491	4,0	2.296	6.839
068	ROGHUDI	1	100	3	1	—	4	4,0	1	2
069	ROSARNO	3.610	283.010	10.633	2.983	97	13.713	3,8	3.776	13.734
070	SAMO	405	23.521	925	338	18	1.281	3,2	420	1.172
097	SAN FERDINANDO	1.244	116.564	3.657	1.231	31	4.919	4,0	1.323	4.270
071	SAN GIORGIO MORGETO	1.132	72.756	3.258	1.010	26	4.294	3,8	1.217	4.039
072	SAN GIOVANNI DI GERACE	272	15.565	702	213	15	930	3,4	296	813
073	SAN LORENZO	1.369	81.657	3.843	979	36	4.858	3,5	1.387	4.265
074	SAN LUCA	893	61.434	2.475	756	53	3.284	3,7	927	3.535
075	SAN PIETRO DI CARIDA'	624	42.153	1.650	535	29	2.214	3,5	641	2.012
076	SAN PROCOPIO	220	15.915	726	182	10	918	4,2	235	732
077	SAN ROBERTO	787	52.368	2.166	670	11	2.847	3,6	857	2.640
078	SANTA CRISTINA D'ASPROMONTE	411	27.495	1.257	315	29	1.601	3,9	441	1.286
079	SANT'AGATA DEL BIANCO	275	20.602	846	32	2	880	3,2	275	809
080	SANT'ALESSIO IN ASPROMONTE	217	12.354	649	46	4	699	3,2	246	639
081	SANT'EUFEMIA D'ASPROMONTE	1.300	98.385	3.695	1.201	63	4.959	3,8	1.368	4.199
082	SANT'ILARIO DELLO IONIO	592	40.206	1.562	520	10	2.092	3,5	592	1.604
083	SANTO STEFANO IN ASPROMONTE	535	37.812	1.623	410	6	2.039	3,8	559	1.851
084	SCIDO	361	24.094	1.178	339	31	1.548	4,3	419	1.281
085	SCILLA	1.618	112.957	4.877	1.210	46	6.133	3,8	1.750	5.719
086	SEMINARA	1.236	93.420	3.621	1.101	28	4.750	3,8	1.264	4.344
087	SERRATA	354	23.789	1.081	344	18	1.443	4,1	365	1.082
088	SIDERNO	4.266	372.817	13.647	3.767	195	17.609	4,1	4.585	15.582
089	SINOPOLI	641	45.420	1.924	561	25	2.510	3,9	694	2.466
090	STAITI	299	16.779	669	147	3	819	2,7	300	737
091	STIGNANO	512	29.655	1.335	168	11	1.514	3,0	520	1.570
092	STILO	808	48.183	2.095	636	31	2.762	3,4	881	3.012
093	TAURIANOVA	4.482	382.338	13.428	3.744	108	17.280	3,9	4.622	15.540
094	TERRANOVA SAPPO MINULIO	217	12.838	655	67	14	736	3,4	231	659
095	VARAPODIO	913	65.030	2.713	732	54	3.499	3,8	921	3.120
096	VILLA SAN GIOVANNI	3.412	287.063	11.507	2.593	99	14.199	4,2	3.654	12.342
	<b>TOTALE PROVINCIA</b>	<b>165.661</b>	<b>12.841.872</b>	<b>500.780</b>	<b>132.782</b>	<b>5.909</b>	<b>639.471</b>	<b>3,9</b>	<b>174.468</b>	<b>565.328</b>

## e non occupate); altri tipi di alloggio

		ABITAZIONI NON OCCUPATE				TOTALE			ALTRI TIPI DI ALLOGGIO			Codice dei Comuni
PANTI		NUMERO	di cui con persone temporaneamente presenti	STANZE	Numero medio stanze per abitazione	NUMERO	STANZE	Numero medio stanze per abitazione	NUMERO	OCCUPANTI		
Numero medio occupanti per abitazione	Numero medio occupanti per stanza									Famiglie	Componenti	
3,3	1,0	82	—	259	3,2	1.037	3.644	3,5	1	1	1	051
3,5	1,0	607	3	2.088	3,4	1.490	5.386	3,6	—	—	—	052
3,3	0,9	1.233	14	3.859	3,1	3.501	12.039	3,4	4	4	17	053
3,3	0,9	1.249	7	4.395	3,5	3.281	12.453	3,8	2	2	2	054
3,3	0,8	844	—	2.438	2,9	2.784	10.129	3,6	3	3	4	055
3,0	0,8	419	2	1.367	3,3	1.438	5.051	3,5	5	7	14	056
3,3	0,9	2.524	2	7.896	3,1	7.992	28.979	3,6	6	6	12	057
2,6	1,0	262	—	551	2,1	704	1.722	2,4	—	—	—	058
3,2	1,0	196	3	452	2,3	809	2.356	2,9	—	—	—	059
3,5	1,0	428	—	1.216	2,8	1.484	4.997	3,4	6	8	9	060
3,6	1,0	1.171	—	3.369	2,9	4.308	14.653	3,4	6	6	29	061
3,2	0,9	179	13	481	2,7	666	2.186	3,3	1	1	3	062
<b>3,5</b>	<b>0,9</b>	<b>10.011</b>	<b>119</b>	<b>33.304</b>	<b>3,3</b>	<b>59.024</b>	<b>230.615</b>	<b>3,9</b>	<b>144</b>	<b>148</b>	<b>521</b>	<b>063</b>
3,3	0,9	209	1	642	3,1	720	2.416	3,4	—	—	—	064
3,6	0,9	587	—	1.830	3,1	2.535	9.655	3,8	—	—	—	065
3,1	1,0	77	—	204	2,6	394	1.217	3,1	62	62	198	066
3,2	0,8	1.147	1	3.348	2,9	3.287	11.839	3,6	3	3	13	067
2,0	0,5	104	4	301	2,9	105	305	2,9	1	1	3	068
3,8	1,0	913	1	2.816	3,1	4.523	16.529	3,7	3	3	18	069
2,9	0,9	84	1	213	2,5	489	1.494	3,1	—	—	—	070
3,4	0,9	358	5	1.433	4,0	1.602	6.352	4,0	2	2	4	097
3,6	0,9	479	3	1.494	3,1	1.611	5.788	3,6	1	2	2	071
3,0	0,9	136	—	309	2,3	408	1.239	3,0	—	—	—	072
3,1	0,9	629	2	2.019	3,2	1.998	6.877	3,4	5	5	17	073
4,0	1,1	237	1	813	3,4	1.130	4.097	3,6	254	268	859	074
3,2	0,9	343	—	944	2,8	967	3.158	3,3	—	—	—	075
3,3	0,8	129	—	397	3,1	349	1.315	3,8	—	—	—	076
3,4	0,9	852	—	2.428	2,8	1.639	5.275	3,2	3	4	10	077
3,1	0,8	250	—	764	3,1	661	2.365	3,6	2	2	2	078
2,9	0,9	118	—	267	2,3	393	1.147	2,9	—	—	—	079
2,9	0,9	133	2	334	2,5	350	1.033	3,0	—	—	—	080
3,2	0,9	853	2	2.791	3,3	2.153	7.750	3,6	1	1	2	081
2,7	0,8	257	5	779	3,0	849	2.871	3,4	—	—	—	082
3,5	0,9	548	8	2.684	4,9	1.083	4.723	4,4	—	—	—	083
3,5	0,8	115	—	416	3,6	476	1.964	4,1	—	—	—	084
3,5	0,9	1.542	19	4.914	3,2	3.160	11.047	3,5	2	2	4	085
3,5	0,9	1.256	—	3.129	2,5	2.492	7.879	3,2	—	—	—	086
3,1	0,8	237	—	765	3,2	591	2.208	3,7	—	—	—	087
3,7	0,9	1.513	3	4.989	3,3	5.779	22.598	3,9	1	1	1	088
3,8	1,0	320	—	1.027	3,2	961	3.537	3,7	—	—	—	089
2,5	0,9	138	—	290	2,1	437	1.109	2,5	—	—	—	090
3,1	1,0	248	—	633	2,6	760	2.147	2,8	—	—	—	091
3,7	1,1	290	1	815	2,8	1.098	3.577	3,3	3	3	7	092
3,5	0,9	2.813	—	7.817	2,8	7.295	25.097	3,4	—	—	—	093
3,0	0,9	124	3	330	2,7	341	1.066	3,1	1	1	6	094
3,4	0,9	26	—	90	3,5	939	3.589	3,8	—	—	—	095
3,6	0,9	1.084	8	4.047	3,7	4.496	18.246	4,1	1	1	10	096
<b>3,4</b>	<b>0,9</b>	<b>66.784</b>	<b>638</b>	<b>203.198</b>	<b>3,0</b>	<b>232.445</b>	<b>842.669</b>	<b>3,6</b>	<b>741</b>	<b>771</b>	<b>2.605</b>	

## TAV. 16 - Abitazioni occupate

Codice dei Comuni	COMUNI	PROPRIETÀ							ABITAZIONI	Superficie m <sup>2</sup>
		ABITAZIONI	Superficie m <sup>2</sup>	Superficie media per abitazione	STANZE		OCCUPANTI			
					TOTALE	Adibite esclusivamente o promiscuamente ad abitazione	Famiglie	Componenti		
001	AFRICO	341	28.334	83,1	1.429	1.312	420	1.449	285	18.910
002	AGNANA CALABRA	238	15.712	66,0	811	572	238	701	48	2.459
003	ANOIA	699	48.080	68,8	2.763	2.090	727	2.438	114	6.455
004	ANTONIMINA	418	23.007	55,0	1.519	1.139	418	1.238	47	2.774
005	ARDORE	1.447	104.157	72,0	6.008	4.586	1.526	4.149	219	15.567
006	BAGALADI	384	23.519	61,2	1.332	984	388	1.111	105	5.335
007	BAGNARA CALABRA	1.809	136.942	75,7	7.451	6.025	2.000	6.701	887	56.684
008	BENESTARE	666	44.410	66,7	2.309	1.836	672	1.943	43	2.868
009	BIANCO	760	65.881	86,7	3.182	2.485	787	2.419	272	19.470
010	BIVONGI	500	32.949	65,9	1.810	1.435	532	1.529	93	4.717
011	BOVA	245	14.077	57,5	830	633	269	773	71	4.157
012	BOVALINO	1.485	131.577	88,6	6.247	4.788	1.544	5.081	374	28.891
013	BOVA MARINA	775	61.465	79,3	3.155	2.394	822	2.500	328	22.234
014	BRANCALEONE	840	68.998	82,1	3.489	2.742	902	2.761	258	15.585
015	BRUZZANO ZEFFIRIO	481	32.843	68,3	1.835	1.455	495	1.513	99	4.944
016	CALANNA	457	29.263	64,0	1.853	1.426	491	1.453	76	3.774
017	CAMINI	197	12.062	61,2	683	542	215	695	28	1.217
018	CAMPO CALABRO	694	58.646	84,5	3.062	2.450	747	2.510	170	12.946
019	CANDIDONI	120	9.728	81,1	470	355	122	424	31	1.942
020	CANOLO	336	24.220	72,1	1.137	873	340	1.060	59	4.919
021	CARAFFA DEL BIANCO	260	16.778	64,5	933	704	269	725	43	2.511
022	CARDETO	760	42.430	55,8	2.605	1.912	762	2.459	65	3.327
023	CARERI	519	37.223	71,7	2.066	1.616	552	1.728	172	9.912
024	CASIGNANA	264	16.924	64,1	916	679	270	738	82	4.358
025	CAULONIA	2.145	131.808	61,4	7.066	5.376	2.219	6.666	409	24.459
026	CIMINA'	270	17.510	64,9	867	609	293	737	21	1.562
027	CINQUEFRONDI	1.510	122.235	81,0	6.077	4.590	1.613	5.332	200	15.459
028	CITTANOVA	2.539	206.196	81,2	10.181	7.720	2.694	8.345	564	43.154
029	CONDOFURI	1.172	80.440	68,6	4.200	3.284	1.190	4.088	299	19.103
030	COSOLETO	290	20.106	69,3	1.172	894	314	964	87	4.712
031	DELIANUOVA	861	76.747	89,1	3.890	2.985	931	2.997	157	12.588
032	FEROLETO DELLA CHIESA	483	36.849	76,3	1.878	1.448	494	1.683	65	3.873
033	FERRUZZANO	250	17.616	70,5	976	747	262	670	63	3.170
034	FIUMARA	342	19.834	58,0	1.276	970	358	1.206	62	3.065
035	GALATRO	768	43.322	56,4	2.727	2.148	797	2.514	116	6.058
036	GERACE	782	53.175	68,0	2.785	2.164	798	2.647	93	5.314
037	GIFFONE	709	41.422	58,4	2.355	1.941	718	2.441	46	2.255
038	GIOIA TAURO	3.141	305.718	97,3	13.424	10.521	3.267	11.627	1.339	119.842
039	GIOIOSA IONICA	1.688	146.496	86,8	6.616	5.053	1.803	5.540	277	21.801
040	GROTTERIA	1.391	77.065	55,4	4.423	3.387	1.432	4.318	140	7.596
041	LAGANADI	192	10.854	56,5	671	584	199	609	25	1.377
042	LAUREANA DI BORRELLO	1.576	105.346	66,8	5.751	4.928	1.642	5.328	353	20.118
043	LOCRI	2.178	222.811	102,3	9.757	7.673	2.220	7.609	1.208	105.155
044	MAMMOLA	1.297	70.927	54,7	4.222	3.690	1.346	4.005	162	8.801
045	MARINA DI GIOIOSA IONICA	1.216	106.115	87,3	4.753	3.692	1.234	4.110	377	29.439
046	MAROPATI	597	47.382	79,4	2.360	1.763	641	1.781	50	3.537
047	MARTONE	213	13.951	65,5	789	602	233	621	33	1.554
048	MELICUCCA'	327	20.250	61,9	1.225	1.007	358	982	110	6.356
049	MELICUCCO	788	59.162	75,1	2.844	2.205	888	3.089	97	6.572
050	MELITO DI PORTO SALVO	1.603	141.635	88,4	6.565	5.154	1.703	5.523	847	67.374

## per titolo di godimento

AFFITTO					ALTRO TITOLO							Codice dei Comuni
Superficie media per abitazione	STANZE		OCCUPANTI		ABITAZIONI	Superficie m <sup>2</sup>	Superficie media per abitazione	STANZE		OCCUPANTI		
	TOTALE	Adibite esclusivamente o promiscuamente ad abitazione	Famiglie	Componenti				TOTALE	Adibite esclusivamente o promiscuamente ad abitazione	Famiglie	Componenti	
66,4	967	892	320	1.274	194	14.711	75,8	765	702	230	803	001
51,2	127	83	48	101	12	748	62,3	36	24	12	29	002
56,6	416	304	120	379	56	3.595	64,2	204	155	60	171	003
59,0	170	126	47	142	37	2.381	64,4	136	108	37	111	004
71,1	852	636	224	695	103	6.288	61,0	370	273	105	278	005
50,8	323	228	107	329	16	965	60,3	56	42	19	72	006
63,9	2.931	2.258	971	3.478	263	17.802	67,7	914	716	286	972	007
66,7	148	106	44	125	115	7.619	66,3	387	307	118	319	008
71,6	936	709	277	904	69	5.161	74,8	242	182	74	205	009
50,7	258	203	95	256	68	3.997	58,8	228	176	74	216	010
58,5	223	168	78	211	39	2.086	53,5	117	90	40	98	011
77,2	1.401	1.068	390	1.284	219	16.462	75,2	786	585	228	601	012
67,8	1.149	852	347	1.022	78	5.722	73,4	291	218	81	225	013
60,4	829	667	270	787	101	6.777	67,1	358	284	109	332	014
49,9	293	232	100	274	53	3.110	58,7	170	137	55	148	015
49,7	259	202	82	226	32	2.090	65,3	122	93	32	89	016
43,5	75	61	31	103	44	2.224	50,5	129	101	47	132	017
76,2	640	494	175	647	92	7.139	77,6	368	286	99	302	018
62,6	107	81	32	79	20	1.598	79,9	83	61	20	51	019
83,4	234	178	59	183	12	846	70,5	41	29	12	33	020
58,4	128	93	45	144	22	1.613	73,3	81	62	22	65	021
51,2	204	147	67	211	42	2.408	57,3	144	104	44	139	022
57,6	573	484	178	584	58	3.526	60,8	204	162	62	158	023
53,1	265	190	82	197	7	471	67,3	25	20	7	23	024
59,8	1.285	966	445	1.278	105	5.824	55,5	336	243	107	268	025
74,4	77	56	22	52	64	3.614	56,5	177	117	71	178	026
77,3	766	578	209	646	51	3.131	61,4	192	143	53	150	027
76,5	2.083	1.581	597	1.919	211	15.995	75,8	778	587	223	599	028
63,9	1.002	785	303	959	71	4.421	62,3	222	174	72	243	029
54,2	275	209	94	321	29	1.668	57,5	93	74	33	80	030
80,2	623	466	163	550	37	3.260	88,1	163	126	43	132	031
59,6	205	150	66	188	31	1.994	64,3	106	85	33	83	032
50,3	176	132	72	204	39	2.336	59,9	138	108	40	80	033
49,4	196	135	65	224	29	1.572	54,2	96	70	30	88	034
52,2	396	304	121	386	60	3.030	50,5	181	144	61	153	035
57,1	296	218	93	246	64	3.873	60,5	209	172	66	160	036
49,0	126	104	46	129	24	1.480	61,7	79	65	24	72	037
89,5	5.409	4.175	1.400	4.906	178	16.915	95,0	736	583	182	633	038
78,0	998	754	290	886	115	9.105	79,2	397	293	121	341	039
54,3	448	338	147	445	104	4.670	44,9	276	207	107	255	040
55,1	77	65	25	82	19	1.043	54,9	63	55	21	71	041
57,0	1.140	968	368	1.149	141	9.606	68,1	526	428	149	428	042
87,0	4.720	3.703	1.230	4.143	277	22.844	82,5	1.052	823	289	862	043
53,1	507	437	168	429	42	2.716	64,7	159	118	43	117	044
78,1	1.369	1.044	383	1.328	186	13.061	70,2	640	495	188	603	045
70,7	179	130	54	136	42	2.928	69,7	152	109	49	108	046
47,1	88	60	34	91	51	2.661	52,2	142	103	53	130	047
57,8	375	293	120	373	22	1.240	56,4	78	61	23	76	048
67,8	340	258	109	363	251	18.907	75,3	850	625	266	896	049
79,5	3.139	2.398	868	2.900	239	17.207	72,0	853	659	252	745	050

## segue TAV. 16 — Abitazioni occupate

Codice dei Comuni	COMUNI	PROPRIETÀ							ABITAZIONI	Superficie m <sup>2</sup>
		ABITAZIONI	Superficie m <sup>2</sup>	Superficie media per abitazione	STANZE		OCCUPANTI			
					TOTALE	Adibite esclusivamente o promiscuamente ad abitazione	Famiglie	Componenti		
051	MOLOCHIO	535	40.808	76,3	2.010	1.542	540	1.786	378	25.268
052	MONASTERACE	592	43.973	74,3	2.269	1.744	620	2.131	195	14.229
053	MONTEBELLO IONICO	1.844	119.955	65,1	6.721	5.352	1.905	6.194	251	16.384
054	MOTTA SAN GIOVANNI	1.636	124.765	76,3	6.633	5.089	1.719	5.504	250	16.875
055	OPPIDO MAMERTINA	1.395	101.889	73,0	5.703	4.504	1.445	4.555	474	31.899
056	PALIZZI	757	49.610	65,5	2.803	2.145	778	2.223	209	12.511
057	PALMI	3.109	266.489	85,7	12.633	9.850	3.272	10.175	1.937	147.009
058	PAZZANO	372	15.967	42,9	973	795	396	962	55	2.806
059	PLACANICA	493	26.238	53,2	1.559	1.210	528	1.559	89	3.966
060	PLATI'	976	67.658	69,3	3.512	2.982	1.012	3.498	43	2.861
061	POLISTENA	2.369	173.002	73,0	8.637	6.815	2.519	8.445	522	36.959
062	PORTIGLIOLA	387	26.133	67,5	1.412	1.137	393	1.245	55	2.801
<b>063</b>	<b>REGGIO DI CALABRIA</b>	<b>24.307</b>	<b>2.206.658</b>	<b>90,8</b>	<b>104.194</b>	<b>83.139</b>	<b>25.735</b>	<b>82.722</b>	<b>20.292</b>	<b>1.563.973</b>
064	RIACE	388	25.779	66,4	1.388	1.068	421	1.272	54	3.333
065	RIZZICONI	1.530	131.752	86,1	6.225	4.722	1.599	5.594	283	22.819
066	ROCCAFORTE DEL GRECO	286	17.720	62,0	923	740	287	889	23	1.234
067	ROCCELLA IONICA	1.594	133.007	83,4	6.553	5.033	1.725	5.150	382	27.368
068	ROGHUDI	1	100	100,0	4	3	1	2	—	—
069	ROSARNO	2.492	199.515	80,1	9.659	7.517	2.630	9.655	853	62.508
070	SAMO	333	19.574	58,8	1.060	766	348	968	56	2.901
097	SAN FERDINANDO	961	92.571	96,3	3.878	2.904	1.032	3.385	238	20.241
071	SAN GIORGIO MORGETO	869	57.673	66,4	3.373	2.569	938	3.072	122	7.130
072	SAN GIOVANNI DI GERACE	226	13.143	58,2	789	598	245	661	31	1.547
073	SAN LORENZO	1.009	61.556	61,0	3.660	2.902	1.022	3.122	226	12.135
074	SAN LUCA	728	51.363	70,6	2.746	2.062	754	3.022	100	5.533
075	SAN PIETRO DI CARIDA'	551	37.967	68,9	1.998	1.488	567	1.811	49	2.856
076	SAN PROCOPIO	174	12.750	73,3	740	586	186	611	21	1.342
077	SAN ROBERTO	653	43.864	67,2	2.399	1.829	707	2.197	90	5.500
078	SANTA CRISTINA D'ASPROMONTE	286	20.487	71,6	1.184	933	312	908	90	4.819
079	SANT'AGATA DEL BIANCO	225	16.923	75,2	730	698	225	661	39	2.902
080	SANT'ALESSIO IN ASPROMONTE	169	10.048	59,5	569	531	194	507	33	1.395
081	SANT'EUFEMIA D'ASPROMONTE	842	65.825	78,2	3.335	2.522	884	2.723	373	25.706
082	SANT'ILARIO DELLO IONIO	466	32.681	70,1	1.702	1.276	466	1.291	50	3.216
083	SANTO STEFANO IN ASPROMONTE	364	27.201	74,7	1.443	1.145	382	1.263	153	9.456
084	SCIDO	292	19.916	68,2	1.285	976	340	1.007	65	3.996
085	SCILLA	1.085	78.083	72,0	4.251	3.409	1.171	3.638	361	24.030
086	SEMINARA	878	68.449	78,0	3.466	2.657	901	3.104	276	19.083
087	SERRATA	300	20.677	68,9	1.239	930	311	943	40	2.149
088	SIDERNO	3.159	287.378	91,0	13.463	10.458	3.412	11.713	788	61.995
089	SINOPOLI	418	31.510	75,4	1.709	1.324	449	1.559	194	11.653
090	STAITI	257	14.702	57,2	724	585	258	636	33	1.629
091	STIGNANO	438	25.578	58,4	1.299	1.152	445	1.373	52	2.683
092	STILO	625	37.461	59,9	2.169	1.644	686	2.281	116	6.872
093	TAURIANOVA	3.001	261.713	87,2	11.862	9.249	3.106	10.523	1.223	97.690
094	TERRANOVA SAPPO MINULIO	146	9.253	63,4	546	477	155	434	63	2.879
095	VARAPODIO	667	49.449	74,1	2.641	2.063	674	2.276	199	11.628
096	VILLA SAN GIOVANNI	1.871	163.389	87,3	8.193	6.643	2.019	6.637	1.347	108.228
	<b>TOTALE PROVINCIA</b>	<b>109.079</b>	<b>8.676.399</b>	<b>79,5</b>	<b>433.009</b>	<b>339.931</b>	<b>114.869</b>	<b>369.417</b>	<b>43.942</b>	<b>3.255.847</b>



## per titolo di godimento

AFFITTO					ALTRO TITOLO							Codice dei Comuni
Superficie media per abitazione	STANZE		OCCUPANTI		ABITAZIONI	Superficie m <sup>2</sup>	Superficie media per abitazione	STANZE		OCCUPANTI		
	TOTALE	Adibite esclusivamente o promiscuamente ad abitazione	Famiglie	Componenti				TOTALE	Adibite esclusivamente o promiscuamente ad abitazione	Famiglie	Componenti	
66,8	1.248	943	384	1.268	42	2.334	55,6	127	94	42	138	051
73,0	681	518	200	646	96	7.174	74,7	348	267	102	320	052
65,3	882	675	259	865	173	10.515	60,8	577	453	175	477	053
67,5	880	661	253	794	146	9.857	67,5	545	414	154	472	054
67,3	1.703	1.299	486	1.662	71	4.680	65,9	285	215	74	206	055
59,9	688	510	211	628	53	3.491	65,9	193	142	55	168	056
75,9	6.934	5.338	2.053	6.638	422	31.551	74,8	1.516	1.150	447	1.384	057
51,0	156	129	60	161	15	697	46,5	42	34	15	32	058
44,6	242	203	92	291	31	1.675	54,0	103	82	35	100	059
66,5	145	124	46	132	37	2.076	56,1	124	99	45	115	060
70,8	1.812	1.377	555	1.902	246	17.176	69,8	835	656	261	821	061
50,9	144	123	56	164	45	2.925	65,0	149	129	47	138	062
<b>77,1</b>	<b>76.698</b>	<b>60.180</b>	<b>21.483</b>	<b>72.937</b>	<b>4.414</b>	<b>332.476</b>	<b>75,3</b>	<b>16.419</b>	<b>13.110</b>	<b>4.740</b>	<b>15.667</b>	<b>063</b>
61,7	169	128	55	174	69	3.411	49,4	217	174	78	217	064
80,6	1.102	860	291	996	135	10.953	81,1	498	385	143	449	065
53,7	66	51	23	68	8	398	49,8	24	19	8	28	066
71,6	1.361	1.018	396	1.224	164	12.018	73,3	577	432	175	465	067
—	—	—	—	—	—	—	—	—	—	—	—	068
73,3	3.040	2.339	874	3.075	265	20.987	79,2	1.014	777	272	1.004	069
51,8	164	114	56	159	16	1.046	65,4	57	45	16	45	070
85,0	882	638	244	746	45	3.752	83,4	159	115	47	139	097
58,4	425	323	125	463	141	7.953	56,4	496	366	154	504	071
49,9	86	60	35	110	15	875	58,3	55	44	16	42	072
53,7	745	596	229	761	134	7.966	59,4	453	345	136	382	073
55,3	310	239	106	267	65	4.538	69,8	228	174	67	246	074
58,3	149	106	50	134	24	1.330	55,4	67	56	24	67	075
63,9	78	61	22	62	25	1.823	72,9	100	79	27	59	076
61,1	299	223	102	286	44	3.004	68,3	149	114	48	157	077
53,5	299	233	92	300	35	2.189	62,5	118	91	37	78	078
74,4	115	114	39	109	11	777	70,6	35	34	11	39	079
42,3	79	72	36	94	15	911	60,7	51	46	16	38	080
68,9	1.287	928	396	1.212	85	6.854	80,6	337	245	88	264	081
64,3	164	120	50	132	76	4.309	56,7	226	166	76	181	082
61,8	538	428	158	534	18	1.155	64,2	58	50	19	54	083
61,5	250	191	75	260	4	182	45,5	13	11	4	14	084
66,6	1.294	1.015	399	1.504	172	10.844	63,0	588	453	180	577	085
69,1	988	743	279	976	82	5.888	71,8	296	221	84	264	086
53,7	144	108	40	107	14	963	68,8	60	43	14	32	087
78,7	2.984	2.290	831	2.811	319	23.444	73,5	1.162	899	342	1.058	088
60,1	677	505	213	792	29	2.257	77,8	124	95	32	115	089
49,4	74	67	33	82	9	448	49,8	21	17	9	19	090
51,6	139	117	52	134	22	1.394	63,4	76	66	23	63	091
59,2	379	286	123	479	67	3.850	57,5	214	165	72	252	092
79,9	4.419	3.408	1.248	4.176	258	22.935	88,9	999	771	268	841	093
45,7	159	152	68	196	8	706	88,3	31	26	8	29	094
58,4	667	503	200	703	47	3.953	84,1	191	147	47	141	095
80,3	5.236	4.244	1.428	5.053	194	15.446	79,6	770	620	207	652	096
<b>74,1</b>	<b>160.784</b>	<b>125.129</b>	<b>46.187</b>	<b>154.235</b>	<b>12.640</b>	<b>909.626</b>	<b>72,0</b>	<b>45.678</b>	<b>35.720</b>	<b>13.412</b>	<b>41.676</b>	

TAV. 17 - Abitazioni occupate

Codice dei Comuni	COMUNI	EPOCA DI						
		Prima del 1919		1919 - 1945		1946 - 1960		1961
		Abitazioni	Stanze	Abitazioni	Stanze	Abitazioni	Stanze	Abitazioni
001	AFRICO	—	—	1	2	200	681	524
002	AGNANA CALABRA	95	270	75	215	37	123	36
003	ANOIA	127	476	211	782	180	684	187
004	ANTONIMINA	88	325	148	466	97	345	67
005	ARDORE	393	1.504	434	1.674	303	1.236	310
006	BAGALADI	104	293	107	339	84	297	133
007	BAGNARA CALABRA	336	1.185	1.006	3.433	398	1.551	625
008	BENESTARE	87	283	140	420	184	590	205
009	BIANCO	76	283	194	664	281	1.011	269
010	BIVONGI	213	597	79	264	86	315	144
011	BOVA	68	228	69	216	90	293	92
012	BOVALINO	259	841	323	1.179	434	1.682	478
013	BOVA MARINA	119	409	151	505	233	854	407
014	BRANCALEONE	92	297	200	711	304	1.124	318
015	BRUZZANO ZEFFIRIO	65	183	116	382	187	661	126
016	CALANNA	95	358	107	400	176	683	121
017	CAMINI	109	317	56	166	38	143	24
018	CAMPO CALABRO	155	614	213	848	156	645	208
019	CANDIDONI	19	76	35	129	50	175	33
020	CANOLO	106	339	73	215	86	283	96
021	CARAFFA DEL BIANCO	40	152	85	276	125	402	44
022	CARDETO	41	96	114	354	342	1.161	227
023	CARERI	138	438	108	378	213	769	189
024	CASIGNANA	20	53	67	207	80	282	56
025	CAULONIA	644	1.880	592	1.647	593	1.953	363
026	CIMINA'	45	136	44	105	97	278	95
027	CINQUEFRONDI	426	1.416	257	947	227	901	333
028	CITTANOVA	746	2.571	585	1.973	521	2.077	785
029	CONDOFURI	84	230	160	473	456	1.487	518
030	COSOLETO	60	230	176	616	56	193	65
031	DELIANUOVA	261	1.039	287	1.181	178	806	167
032	FEROLETO DELLA CHIESA	128	353	82	291	84	309	152
033	FERRUZZANO	113	348	101	380	53	177	19
034	FIUMARA	80	250	139	478	83	318	76
035	GALATRO	332	985	192	647	131	507	147
036	GERACE	393	1.463	176	553	128	420	92
037	GIFFONE	188	517	119	365	117	408	158
038	GIOIA TAURO	232	846	455	1.608	1.113	4.249	1.394
039	GIOIOSA IONICA	447	1.480	484	1.789	304	1.163	416
040	GROTTERIA	237	676	359	990	357	1.085	311
041	LAGANADI	12	33	38	124	93	316	61
042	LAUREANA DI BORRELLO	446	1.490	700	2.226	330	1.192	237
043	LOCRI	418	1.451	472	1.755	701	2.770	1.077
044	MAMMOLA	178	567	326	974	307	998	320
045	MARINA DI GIOIOSA IONICA	211	700	400	1.342	363	1.345	405
046	MAROPATI	100	389	118	416	134	492	169
047	MARTONE	65	155	64	215	46	187	61
048	MELICUCCA'	158	560	154	509	66	249	35
049	MELICUCCO	53	178	217	685	187	621	316
050	MELITO DI PORTO SALVO	297	850	394	1.412	493	1.851	791

## per epoca di costruzione

COSTRUZIONE									Codice dei Comuni
- 1971	1972 - 1975		1976 - 1980		dopo il 1980		TOTALE		
Stanze	Abitazioni	Stanze	Abitazioni	Stanze	Abitazioni	Stanze	Abitazioni	Stanze	
2.114	54	211	38	142	3	11	820	3.161	001
145	35	137	19	81	1	3	298	974	002
765	82	354	74	295	8	27	869	3.383	003
265	50	202	52	222	—	—	502	1.825	004
1.341	170	769	144	624	15	82	1.769	7.230	005
513	43	147	33	120	1	2	505	1.711	006
2.682	280	1.160	274	1.121	40	164	2.959	11.296	007
766	99	368	99	378	10	39	824	2.844	008
1.170	124	531	131	581	26	120	1.101	4.360	009
546	67	279	64	262	8	33	661	2.296	010
317	20	58	15	54	1	4	355	1.170	011
2.070	275	1.253	275	1.252	34	157	2.078	8.434	012
1.694	129	538	123	516	19	79	1.181	4.595	013
1.320	142	619	127	534	16	71	1.199	4.676	014
508	65	246	67	282	7	36	633	2.298	015
520	31	123	34	145	1	5	565	2.234	016
91	15	57	26	109	1	4	269	887	017
937	116	535	95	424	13	67	956	4.070	018
140	10	43	23	92	1	5	171	660	019
387	18	71	28	117	—	—	407	1.412	020
166	16	75	14	67	1	4	325	1.142	021
834	90	316	51	184	2	8	867	2.953	022
855	56	228	44	170	1	5	749	2.843	023
217	64	226	59	198	7	23	353	1.206	024
1.382	183	684	260	1.034	24	107	2.659	8.687	025
325	42	161	26	98	6	18	355	1.121	026
1.455	278	1.241	208	942	32	133	1.761	7.035	027
3.420	361	1.567	285	1.297	31	137	3.314	13.042	028
1.962	175	673	138	548	11	51	1.542	5.424	029
292	24	95	22	102	3	12	406	1.540	030
832	85	446	72	347	5	25	1.055	4.676	031
653	78	363	51	202	4	18	579	2.189	032
78	25	112	33	152	8	43	352	1.290	033
302	31	122	22	91	2	7	433	1.568	034
584	76	311	64	265	2	5	944	3.304	035
310	71	260	75	269	4	15	939	3.290	036
559	88	323	102	357	7	31	779	2.560	037
5.997	783	3.621	637	2.958	44	290	4.658	19.569	038
1.738	236	1.007	175	747	18	87	2.080	8.011	039
1.049	191	725	163	567	17	55	1.635	5.147	040
221	20	73	11	41	1	3	236	811	041
976	181	730	148	668	28	135	2.070	7.417	042
4.955	515	2.369	437	2.019	43	210	3.663	15.529	043
1.101	176	606	186	614	8	28	1.501	4.888	044
1.647	198	838	188	824	14	66	1.779	6.762	045
669	68	268	93	428	7	29	689	2.691	046
227	31	122	24	91	6	22	297	1.019	047
153	19	93	25	103	2	11	459	1.678	048
1.152	173	651	183	717	7	30	1.136	4.034	049
3.368	329	1.438	353	1.504	32	134	2.689	10.557	050

## segue TAV. 17 — Abitazioni occupate

Codice dei Comuni	COMUNI	EPOCA DI						
		Prima del 1919		1919 - 1945		1946 - 1960		1961
		Abitazioni	Stanze	Abitazioni	Stanze	Abitazioni	Stanze	Abitazioni
051	MOLOCHIO	208	639	200	642	227	774	165
052	MONASTERACE	40	100	49	142	161	603	266
053	MONTEBELLO IONICO	197	587	259	773	544	1.923	616
054	MOTTA SAN GIOVANNI	183	575	245	853	506	1.952	672
055	OPPIDO MAMERTINA	469	1.753	521	1.929	408	1.563	194
056	PALIZZI	169	481	145	471	219	770	242
057	PALMI	381	1.321	1.865	6.412	1.006	3.759	1.054
058	PAZZANO	242	538	43	135	37	115	69
059	PLACANICA	98	246	104	296	165	513	116
060	PLATI'	97	287	147	434	180	629	244
061	POLISTENA	561	1.813	758	2.428	523	1.791	676
062	PORTIGLIOLA	131	395	127	407	66	234	78
<b>063</b>	<b>REGGIO DI CALABRIA</b>	<b>3.462</b>	<b>11.732</b>	<b>9.457</b>	<b>33.738</b>	<b>10.798</b>	<b>41.599</b>	<b>15.802</b>
064	RIACE	110	361	79	221	95	317	86
065	RIZZICONI	155	511	272	906	426	1.589	550
066	ROCCAFORTE DEL GRECO	14	41	42	123	119	383	101
067	ROCCELLA IONICA	539	1.928	442	1.496	272	1.055	416
068	ROGHUDI	—	—	—	—	—	—	1
069	ROSARNO	177	551	363	1.272	799	2.937	1.173
070	SAMO	35	87	105	286	136	412	61
097	SAN FERDINANDO	151	472	196	699	157	602	248
071	SAN GIORGIO MORGETO	242	822	137	482	187	706	272
072	SAN GIOVANNI DI GERACE	187	589	30	118	15	50	19
073	SAN LORENZO	205	624	258	815	289	980	401
074	SAN LUCA	21	90	50	172	209	712	380
075	SAN PIETRO DI CARIDA'	169	550	148	468	63	224	138
076	SAN PROCOPIO	30	131	100	380	27	112	28
077	SAN ROBERTO	77	233	166	552	218	854	192
078	SANTA CRISTINA D'ASPROMONTE	124	460	118	418	87	341	44
079	SANT'AGATA DEL BIANCO	76	207	53	145	65	221	37
080	SANT'ALESSIO IN ASPROMONTE	12	35	63	192	62	184	45
081	SANT'EUFEMIA D'ASPROMONTE	49	177	441	1.496	330	1.230	259
082	SANT'ILARIO DELLO IONIO	325	1.023	73	278	53	175	57
083	SANTO STEFANO IN ASPROMONTE	36	141	155	559	150	542	130
084	SCIDO	57	221	75	343	95	373	58
085	SCILLA	257	890	458	1.632	272	1.021	356
086	SEMINARA	190	666	298	1.078	328	1.205	200
087	SERRATA	106	437	89	352	43	173	37
088	SIDERNO	891	2.988	765	2.806	618	2.547	955
089	SINOPOLI	46	168	257	948	132	517	117
090	STAITI	84	245	102	254	33	91	35
091	STIGNANO	165	422	63	178	73	211	78
092	STILO	372	1.158	114	365	129	482	83
093	TAURIANOVA	716	2.215	900	3.010	769	2.944	1.173
094	TERRANOVA SAPPO MINULIO	77	299	77	217	26	87	22
095	VARAPODIO	262	979	306	1.026	107	412	72
096	VILLA SAN GIOVANNI	340	1.229	817	3.105	627	2.524	714
	<b>TOTALE PROVINCIA</b>	<b>21.734</b>	<b>71.827</b>	<b>32.735</b>	<b>112.978</b>	<b>33.433</b>	<b>124.780</b>	<b>42.214</b>

## per epoca di costruzione

COSTRUZIONE									Codice dei Comuni
- 1971	1972 - 1975		1976 - 1980		dopo il 1980		TOTALE		
Stanze	Abitazioni	Stanze	Abitazioni	Stanze	Abitazioni	Stanze	Abitazioni	Stanze	
700	82	340	63	244	10	46	955	3.385	051
1.044	159	617	195	747	13	45	883	3.298	052
2.367	342	1.304	287	1.125	23	101	2.268	8.180	053
2.854	217	929	194	830	15	65	2.032	8.058	054
855	159	692	175	809	14	90	1.940	7.691	055
985	130	506	94	383	20	88	1.019	3.684	056
4.561	614	2.694	515	2.173	33	163	5.468	21.083	057
231	26	69	25	83	—	—	442	1.171	058
395	68	241	52	178	10	35	613	1.904	059
922	170	640	201	795	17	74	1.056	3.781	060
2.733	322	1.300	274	1.116	23	103	3.137	11.284	061
332	36	145	45	176	4	16	487	1.705	062
<b>68.677</b>	<b>4.896</b>	<b>21.374</b>	<b>4.267</b>	<b>18.697</b>	<b>331</b>	<b>1.494</b>	<b>49.013</b>	<b>197.311</b>	<b>063</b>
332	62	244	71	274	8	25	511	1.774	064
2.362	242	1.051	280	1.297	23	109	1.948	7.825	065
334	25	82	16	50	—	—	317	1.013	066
1.872	239	1.097	220	990	12	53	2.140	8.491	067
4	—	—	—	—	—	—	1	4	068
4.389	482	1.908	555	2.414	61	242	3.610	13.713	069
224	35	142	31	122	2	8	405	1.281	070
1.016	149	596	325	1.448	18	86	1.244	4.919	097
1.069	152	635	137	562	5	18	1.132	4.294	071
82	10	41	11	50	—	—	272	930	072
1.605	120	476	92	341	4	17	1.369	4.858	073
1.420	123	469	108	414	2	7	893	3.284	074
515	54	230	44	192	8	35	624	2.214	075
120	12	57	22	112	1	6	220	918	076
708	70	256	57	212	7	32	787	2.847	077
200	18	82	16	80	4	20	411	1.601	078
131	22	86	20	86	2	4	275	880	079
175	13	39	21	70	1	4	217	699	080
1.077	112	488	101	456	8	35	1.300	4.959	081
248	32	129	47	218	5	21	592	2.092	082
537	27	103	35	148	2	9	535	2.039	083
267	29	120	43	210	4	14	361	1.548	084
1.448	116	491	150	612	9	39	1.618	6.133	085
856	127	528	88	396	5	21	1.236	4.750	086
158	37	156	38	151	4	16	354	1.443	087
4.474	505	2.351	491	2.245	41	198	4.266	17.609	088
517	68	272	21	88	—	—	641	2.510	089
108	28	77	15	36	2	8	299	819	090
244	55	185	74	259	4	15	512	1.514	091
325	51	209	54	198	5	25	808	2.762	092
5.002	505	2.230	370	1.650	49	229	4.482	17.280	093
79	5	14	10	40	—	—	217	736	094
319	75	346	82	370	9	47	913	3.499	095
3.146	414	1.862	457	2.126	43	207	3.412	14.199	096
<b>177.789</b>	<b>17.723</b>	<b>75.348</b>	<b>16.379</b>	<b>70.228</b>	<b>1.443</b>	<b>6.521</b>	<b>165.661</b>	<b>539.471</b>	

## TAV. 18 - Abitazioni occupate

Codice dei Comuni	COMUNI	ABITAZIONI							
		1			2			3	
		Abitazioni	Occupanti		Abitazioni	Occupanti		Abitazioni	Occu
			Famiglie	Componenti		Famiglie	Componenti		Famiglie
001	AFRICO	3	3	9	120	131	415	139	173
002	AGNANA CALABRA	13	13	18	79	79	153	88	88
003	ANOIA	8	8	15	108	109	241	250	257
004	ANTONIMINA	13	13	19	96	96	180	166	166
005	ARDORE	14	14	26	160	165	306	494	511
006	BAGALADI	9	9	12	112	113	277	164	166
007	BAGNARA CALABRA	53	55	124	418	461	1.188	958	1.043
008	BENESTARE	30	30	44	166	166	324	283	286
009	BIANCO	20	20	29	167	171	370	269	274
010	BIVONGI	45	45	68	126	128	288	218	228
011	BOVA	9	11	19	67	71	166	146	155
012	BOVALINO	46	46	81	182	186	415	550	564
013	BOVA MARINA	9	9	12	131	132	258	321	333
014	BRANCALEONE	44	44	115	150	157	341	323	334
015	BRUZZANO ZEFFIRIO	29	29	42	112	115	235	195	197
016	CALANNA	4	4	5	54	56	113	151	157
017	CAMINI	24	25	53	60	65	168	82	91
018	CAMPO CALABRO	2	2	2	89	95	243	198	202
019	CANDIDONI	1	1	1	15	15	39	57	57
020	CANOLO	15	15	21	82	82	166	135	136
021	CARAFFA DEL BIANCO	10	10	11	69	71	148	111	117
022	CARDETO	16	17	30	114	114	232	372	374
023	CARERI	6	6	9	113	114	262	228	234
024	CASIGNANA	8	8	14	87	88	179	117	118
025	CAULONIA	173	173	282	726	745	1.801	753	776
026	CIMINA'	10	10	16	115	121	256	111	118
027	CINQUEFRONDI	10	11	20	206	210	498	515	536
028	CITTANOVA	86	87	113	555	578	1.190	669	715
029	CONDOFURI	67	67	112	281	284	795	450	457
030	COSOLETO	10	11	13	59	65	165	127	138
031	DELIANUOVA	1	1	1	44	44	69	276	288
032	FEROLETO DELLA CHIESA	19	19	31	105	106	222	128	132
033	FERRUZZANO	15	16	20	62	63	143	124	135
034	FIUMARA	2	2	2	74	79	201	153	153
035	GALATRO	24	25	33	237	244	541	255	266
036	GERACE	43	43	61	160	162	410	329	331
037	GIFFONE	12	12	32	241	241	601	267	270
038	GIOIA TAURO	29	29	59	329	332	736	980	1.007
039	GIOIOSA IONICA	41	41	54	306	314	635	603	636
040	GROTTERIA	126	126	201	468	476	1.109	484	496
041	LAGANADI	—	—	—	45	46	120	96	99
042	LAUREANA DI BORRELLO	59	59	83	535	543	1.303	546	565
043	LOCRI	72	73	123	400	408	958	768	788
044	MAMMOLA	22	22	58	438	444	1.020	581	594
045	MARINA DI GIOIOSA IONICA	57	57	88	239	239	547	548	556
046	MAROPATI	6	6	6	124	129	251	150	163
047	MARTONE	10	10	12	93	94	184	88	92
048	MELICUCCA'	3	3	10	76	79	146	169	182
049	MELICUCCO	26	28	51	178	190	561	389	426
050	MELITO DI PORTO SALVO	63	65	128	290	297	694	640	655

## per numero di stanze

CON STANZE											Codice dei Comuni
panti	4			5			6 e più				
	Abitazioni	Occupanti		Abitazioni	Occupanti		Abitazioni	Stanze	Occupanti		
		Componenti	Famiglie		Componenti	Famiglie			Componenti	Famiglie	
647	390	458	1.674	108	131	486	60	401	74	295	001
243	73	73	248	32	32	113	13	87	13	56	002
760	278	288	1.006	134	143	572	91	627	102	394	003
488	107	107	372	73	73	272	47	329	47	160	004
1.276	571	599	1.772	300	316	966	230	1.630	250	776	005
475	148	150	497	54	56	176	18	124	20	75	006
3.512	828	901	3.286	376	432	1.647	326	2.341	365	1.394	007
810	226	228	787	69	71	263	50	384	53	159	008
792	325	336	1.127	180	186	648	140	999	151	562	009
626	139	151	488	76	82	290	57	409	67	241	010
413	98	110	352	25	28	104	10	72	12	28	011
1.706	673	697	2.330	383	400	1.463	244	1.767	269	971	012
891	439	471	1.558	187	201	670	94	670	104	358	013
952	356	384	1.272	184	206	667	142	1.019	156	533	014
554	149	152	526	86	91	321	62	434	66	257	015
437	188	203	617	117	128	406	51	332	57	190	016
287	59	61	229	23	26	104	21	146	25	89	017
647	304	324	1.122	234	255	933	129	910	143	512	018
144	57	59	211	23	24	86	18	115	18	73	019
457	91	92	311	63	64	246	21	149	22	75	020
331	78	80	264	25	25	90	32	224	33	90	021
1.159	265	268	990	82	82	328	18	123	18	70	022
726	184	197	669	161	172	567	57	386	69	237	023
299	84	86	260	34	35	120	23	167	24	86	024
2.347	589	623	2.150	262	287	1.004	156	1.137	167	628	025
303	70	79	227	33	38	105	16	103	20	60	026
1.611	553	592	2.078	274	298	1.074	203	1.486	228	847	027
1.968	1.064	1.122	3.886	552	588	2.126	388	2.823	424	1.580	028
1.477	475	480	1.807	180	184	714	89	645	93	385	029
381	111	119	441	57	64	220	42	302	44	145	030
773	331	354	1.211	216	237	882	187	1.355	213	743	031
405	184	190	738	76	79	285	67	460	67	273	032
350	71	73	198	37	39	95	43	310	48	148	033
515	129	140	471	44	46	178	31	223	33	151	034
813	260	267	987	109	114	446	59	456	63	233	035
1.031	249	254	932	86	91	329	72	514	76	290	036
965	154	157	581	40	40	159	65	449	68	304	037
2.924	1.655	1.733	6.309	1.097	1.136	4.620	568	3.837	612	2.518	038
1.854	567	597	2.009	323	349	1.244	240	1.666	277	971	039
1.557	335	348	1.212	135	142	560	87	618	98	379	040
283	59	61	233	25	28	92	11	72	11	34	041
1.840	472	491	1.777	240	259	963	218	1.562	242	939	042
2.320	1.092	1.108	3.986	710	725	2.727	621	4.435	637	2.500	043
1.769	264	272	948	94	103	372	102	721	122	384	044
1.826	492	497	1.805	248	256	959	195	1.375	200	816	045
406	219	233	706	111	127	383	79	556	86	273	046
248	50	57	181	28	34	113	28	219	33	104	047
497	123	134	410	42	45	164	46	314	58	204	048
1.479	368	416	1.504	115	133	480	60	438	70	273	049
2.040	920	971	3.272	527	566	2.069	249	1.679	269	965	050

## segue TAV. 18 — Abitazioni occupate

Codice dei Comuni	COMUNI	ABITAZIONI							
		1			2			3	
		Abitazioni	Occupanti		Abitazioni	Occupanti		Abitazioni	Occu
			Famiglie	Componenti		Famiglie	Componenti		Famiglie
051	MOLOCHIO	31	31	51	167	167	441	320	324
052	MONASTERACE	27	27	38	140	148	372	238	250
053	MONTEBELLO IONICO	89	90	143	356	360	849	619	632
054	MOTTA SAN GIOVANNI	24	24	43	202	207	431	555	569
055	OPPIDO MAMERTINA	19	19	24	312	318	747	449	462
056	PALIZZI	31	31	43	182	186	397	304	312
057	PALMI	59	61	91	639	678	1.425	1.677	1.755
058	PAZZANO	85	85	134	155	166	373	102	113
059	PLACANICA	44	46	70	206	212	526	170	181
060	PLATI'	29	29	36	228	237	518	304	311
061	POLISTENA	66	71	128	667	691	1.695	874	932
062	PORTIGLIOLA	11	11	20	106	107	265	163	164
063	REGGIO DI CALABRIA	708	732	1.503	4.355	4.580	12.255	11.940	12.598
064	RIACE	22	22	38	115	120	298	147	162
065	RIZZICONI	24	24	27	200	207	381	448	465
066	ROCCAFORTE DEL GRECO	6	6	8	64	64	152	145	145
067	ROCCELLA IONICA	53	53	64	337	352	712	525	560
068	ROGHUDI	—	—	—	—	—	—	—	—
069	ROSARNO	123	124	227	475	482	1.402	907	936
070	SAMO	19	19	26	129	132	313	130	131
097	SAN FERDINANDO	3	4	4	106	111	200	399	418
071	SAN GIORGIO MORGETO	16	16	23	177	182	371	347	366
072	SAN GIOVANNI DI GERACE	18	19	33	71	73	171	74	79
073	SAN LORENZO	24	24	33	252	256	541	444	446
074	SAN LUCA	25	25	35	81	81	195	276	282
075	SAN PIETRO DI CARIDA'	19	19	30	126	126	291	179	184
076	SAN PROCOPIO	3	3	3	32	32	57	47	48
077	SAN ROBERTO	9	9	9	97	104	222	289	307
078	SANTA CRISTINA D'ASPROMONTE	7	7	8	62	65	121	124	132
079	SANT'AGATA DEL BIANCO	20	20	29	63	63	130	86	86
080	SANT'ALESSIO IN ASPROMONTE	2	3	4	64	68	138	71	82
081	SANT'EUFEMIA D'ASPROMONTE	7	7	9	190	193	402	368	383
082	SANT'ILARIO DELLO IONIO	9	9	14	111	111	190	213	213
083	SANTO STEFANO IN ASPROMONTE	7	7	9	49	49	128	169	176
084	SCIDO	1	1	1	37	43	93	95	105
085	SCILLA	13	13	22	189	195	480	571	602
086	SEMINARA	15	15	18	138	139	277	378	383
087	SERRATA	1	1	1	27	27	53	99	102
088	SIDERNO	120	124	201	451	470	1.044	1.003	1.065
089	SINOPOLI	5	5	5	81	86	215	216	230
090	STAITI	43	43	62	100	101	212	87	87
091	STIGNANO	70	70	111	146	147	396	141	144
092	STILO	48	51	91	147	162	416	272	286
093	TAURIANOVA	118	118	162	611	618	1.403	1.088	1.108
094	TERRANOVA SAPPO MINULIO	8	8	12	91	98	251	38	40
095	VARAPODIO	5	5	5	155	155	303	276	279
096	VILLA SAN GIOVANNI	17	17	28	313	327	902	813	853
	<b>TOTALE PROVINCIA</b>	<b>3.520</b>	<b>3.581</b>	<b>6.064</b>	<b>22.265</b>	<b>23.009</b>	<b>54.617</b>	<b>44.394</b>	<b>46.323</b>



## per numero di stanze

CON STANZE												Codice dei Comuni
panti	4			5			6 e più					
	Abitazioni	Occupanti		Abitazioni	Occupanti		Abitazioni	Stanze	Occupanti			
		Famiglie	Componenti		Famiglie	Componenti			Famiglie	Componenti		
Componenti												
1.051	275	279	1.013	98	99	396	64	470	66	240	051	
770	267	275	1.025	128	134	545	83	569	88	347	052	
1.961	750	782	2.826	323	337	1.241	131	907	138	516	053	
1.584	706	739	2.564	320	343	1.233	225	1.541	244	915	054	
1.357	649	669	2.289	263	271	992	248	1.790	266	1.014	055	
869	299	306	983	128	131	451	75	541	78	276	056	
5.124	1.688	1.785	6.079	885	936	3.407	520	3.538	557	2.071	057	
309	63	67	230	25	27	76	12	93	13	33	058	
602	107	115	397	48	55	187	38	270	46	168	059	
1.014	277	289	1.188	120	131	557	98	676	106	432	060	
2.974	908	965	3.718	357	380	1.506	265	1.845	296	1.147	061	
500	110	114	383	58	60	223	39	263	40	156	062	
<b>39.198</b>	<b>16.295</b>	<b>17.231</b>	<b>58.229</b>	<b>10.585</b>	<b>11.302</b>	<b>40.021</b>	<b>5.130</b>	<b>33.968</b>	<b>5.515</b>	<b>20.120</b>	<b>063</b>	
456	129	136	480	63	74	259	35	250	40	132	064	
1.405	728	761	2.829	346	359	1.502	202	1.415	217	895	065	
458	75	76	277	18	18	58	9	54	9	32	066	
1.487	537	578	1.953	387	409	1.411	301	2.106	344	1.212	067	
—	1	1	2	—	—	—	—	—	—	—	068	
3.267	1.221	1.272	5.016	572	613	2.453	312	2.175	349	1.369	069	
385	72	74	241	25	28	91	30	201	36	116	070	
1.194	390	417	1.482	210	224	824	136	897	149	566	097	
1.026	325	357	1.350	147	159	711	120	848	137	558	071	
232	58	64	191	21	24	81	30	211	37	105	072	
1.248	401	408	1.434	163	165	658	85	579	88	351	073	
1.018	370	389	1.631	111	112	509	30	234	38	147	074	
575	178	185	674	76	78	269	46	314	49	173	075	
120	58	63	229	39	42	159	41	283	47	164	076	
917	243	271	875	110	123	457	39	255	43	160	077	
354	118	122	399	44	48	160	56	406	67	244	078	
242	77	77	286	13	13	58	16	103	16	64	079	
226	54	62	175	18	21	62	8	50	10	34	080	
1.099	437	458	1.545	178	194	678	120	830	133	466	081	
511	148	148	488	74	74	258	37	260	37	143	082	
544	206	218	744	63	65	252	41	288	44	174	083	
307	88	103	311	61	69	241	79	531	98	328	084	
1.871	487	530	1.820	199	223	839	159	1.086	187	687	085	
1.178	422	429	1.670	171	181	739	112	782	117	462	086	
260	117	120	399	75	77	254	35	248	38	115	087	
3.385	1.230	1.313	4.683	812	880	3.370	650	4.598	733	2.899	088	
724	164	173	726	97	109	417	78	554	91	379	089	
248	45	45	130	17	17	59	7	50	7	26	090	
492	87	89	309	46	48	176	22	151	22	86	091	
1.030	205	225	893	85	98	373	51	359	59	209	092	
3.449	1.449	1.491	5.597	772	804	3.137	444	3.020	483	1.792	093	
120	34	34	99	17	18	54	29	211	33	123	094	
856	248	250	972	107	108	461	122	829	124	523	095	
2.632	1.098	1.187	4.074	716	772	2.867	455	3.145	498	1.839	096	
<b>141.243</b>	<b>50.860</b>	<b>53.585</b>	<b>186.935</b>	<b>27.881</b>	<b>29.720</b>	<b>108.633</b>	<b>16.741</b>	<b>115.394</b>	<b>18.250</b>	<b>67.836</b>		

TAV. 19 - Abitazioni occupate

Codice dei Comuni	COMUNI	TOTALE ABITAZIONI		ABITAZIONI						
		Numero	Stanze	ACQUA POTABILE					Nell'abitazione	
				Di acquedotto			Di pozzo o cisterna	TOTALE	1	2 o più
				Nell'abitazione	Fuori dell'abitazione	TOTALE				
001	AFRICO	820	3.161	792	10	802	7	809	776	36
002	AGNANA CALABRA	298	974	273	20	293	—	293	246	10
003	ANOIA	869	3.383	835	9	844	8	852	782	72
004	ANTONIMINA	502	1.825	393	65	458	1	459	411	16
005	ARDORE	1.769	7.230	1.592	115	1.707	13	1.720	1.503	122
006	BAGALADI	505	1.711	449	29	478	6	484	449	8
007	BAGNARA CALABRA	2.959	11.296	2.894	18	2.912	9	2.921	2.553	342
008	BENESTARE	824	2.844	708	94	802	2	804	688	34
009	BIANCO	1.101	4.360	1.061	18	1.079	5	1.084	918	117
010	BIVONGI	661	2.296	627	23	650	—	650	476	70
011	BOVA	355	1.170	245	67	312	11	323	308	1
012	BOVALINO	2.078	8.434	1.912	126	2.038	6	2.044	1.666	252
013	BOVA MARINA	1.181	4.595	1.094	46	1.140	19	1.159	1.020	79
014	BRANCALEONE	1.199	4.676	1.098	67	1.165	10	1.175	961	135
015	BRUZZANO ZEFFIRIO	633	2.298	544	55	599	4	603	541	26
016	CALANNA	565	2.234	499	32	531	1	532	469	8
017	CAMINI	269	887	224	10	234	3	237	234	13
018	CAMPO CALABRO	956	4.070	917	23	940	2	942	795	108
019	CANDIDONI	171	660	147	4	151	7	158	143	17
020	CANOLO	407	1.412	332	40	372	—	372	346	18
021	CARAFFA DEL BIANCO	325	1.142	305	5	310	—	310	309	9
022	CARDETO	867	2.953	338	165	503	23	526	705	13
023	CARERI	749	2.843	704	15	719	5	724	668	30
024	CASIGNANA	353	1.206	334	7	341	—	341	330	12
025	CAULONIA	2.659	8.687	1.882	496	2.378	29	2.407	1.956	177
026	CIMINA'	355	1.121	292	10	302	1	303	301	8
027	CINQUEFRONDI	1.761	7.035	1.668	21	1.689	8	1.697	1.437	217
028	CITTANOVA	3.314	13.042	3.128	13	3.141	132	3.273	2.833	433
029	CONDOFURI	1.542	5.424	1.183	276	1.459	7	1.466	1.279	46
030	COSOLETO	406	1.540	400	2	402	1	403	363	33
031	DELIANUOVA	1.055	4.676	1.048	5	1.053	—	1.053	924	127
032	FEROLETO DELLA CHIESA	579	2.189	570	3	573	—	573	527	47
033	FERRUZZANO	352	1.290	315	16	331	1	332	276	25
034	FIUMARA	433	1.568	403	12	415	11	426	397	11
035	GALATRO	944	3.304	815	17	832	63	895	708	147
036	GERACE	939	3.290	646	71	717	163	880	805	33
037	GIFFONE	779	2.560	742	3	745	—	745	728	40
038	GIOIA TAURO	4.658	19.569	4.510	38	4.548	94	4.642	3.864	733
039	GIOIOSA IONICA	2.080	8.011	1.860	175	2.035	8	2.043	1.623	201
040	GROTTERIA	1.635	5.147	622	241	863	44	907	1.039	62
041	LAGANADI	236	811	223	5	228	—	228	224	3
042	LAUREANA DI BORRELLO	2.070	7.417	2.006	13	2.019	17	2.036	1.876	142
043	LOCRI	3.663	15.529	3.314	164	3.478	85	3.563	2.750	686
044	MAMMOLA	1.501	4.888	1.153	236	1.389	6	1.395	1.055	164
045	MARINA DI GIOIOSA IONICA	1.779	6.762	1.569	135	1.704	28	1.732	1.446	179
046	MAROPATI	689	2.691	678	1	679	—	679	619	56
047	MARTONE	297	1.019	275	3	278	—	278	234	43
048	MELICUCCA'	459	1.678	438	4	442	3	445	432	17
049	MELICUCCO	1.136	4.034	1.078	36	1.114	2	1.116	1.029	56
050	MELITO DI PORTO SALVO	2.689	10.557	2.469	89	2.558	85	2.643	2.297	238

## per servizio installato

FORNITE DI						BAGNO	ELETTRICITÀ	RISCALDAMENTO		ABITAZIONI SFORNITE DI ACQUA POTABILE E GABINETTO	Codice dei Comuni
GABINETTO								Impianto fisso	Con apparecchi singoli		
Fuori dell'abitazione		TOTALE		Numero	di cui con scarico						
TOTALE	di cui con scarico	TOTALE	di cui con scarico								
812	736	3	1	815	737	691	814	2	476	1	001
256	210	22	13	278	223	149	293	1	285	1	002
854	688	8	3	862	691	537	862	24	591	—	003
427	240	32	1	459	241	230	501	4	418	5	004
1.625	1.422	86	15	1.711	1.437	1.223	1.759	110	1.232	6	005
457	371	21	6	478	377	276	491	9	284	5	006
2.895	2.533	23	12	2.918	2.545	2.325	2.939	203	1.935	6	007
722	615	48	18	770	633	511	808	14	257	4	008
1.035	933	46	29	1.081	962	833	1.093	63	405	3	009
546	459	110	53	656	512	451	657	27	372	—	010
309	133	10	1	319	134	111	321	1	334	5	011
1.918	1.690	86	36	2.004	1.726	1.631	2.065	149	1.323	6	012
1.099	988	52	30	1.151	1.018	940	1.164	32	311	7	013
1.096	928	60	21	1.156	949	878	1.188	41	475	8	014
567	452	42	20	609	472	410	619	13	368	6	015
477	327	47	10	524	337	313	561	2	359	13	016
247	197	12	8	259	205	150	263	10	216	4	017
903	874	40	26	943	900	810	953	25	584	1	018
160	117	1	—	161	117	90	164	4	131	4	019
364	291	4	—	368	291	205	395	4	347	—	020
318	267	4	3	322	270	211	320	5	107	—	021
718	232	36	1	754	233	216	860	12	588	92	022
698	592	27	14	725	606	437	738	9	650	9	023
342	310	7	3	349	313	235	349	5	201	1	024
2.133	1.459	244	63	2.377	1.522	1.239	2.566	64	2.135	71	025
309	161	15	3	324	164	135	339	7	194	27	026
1.654	1.240	28	2	1.682	1.242	1.048	1.731	147	1.371	29	027
3.266	2.740	31	11	3.297	2.751	2.233	3.287	334	2.614	2	028
1.325	987	154	39	1.479	1.026	941	1.513	14	581	8	029
396	355	—	—	396	355	272	403	36	258	1	030
1.051	897	1	—	1.052	897	706	1.048	120	902	—	031
574	400	3	1	577	401	321	573	9	320	1	032
301	204	15	6	316	210	165	337	8	253	4	033
408	336	14	7	422	343	290	422	3	405	1	034
855	680	15	1	870	681	456	900	131	789	33	035
838	647	22	7	860	654	531	932	76	717	4	036
768	453	—	—	768	453	362	761	82	580	1	037
4.597	4.150	25	8	4.622	4.158	4.013	4.635	1.232	2.294	1	038
1.824	1.568	186	38	2.010	1.606	1.411	2.065	53	1.777	10	039
1.101	652	268	67	1.369	719	629	1.619	22	926	158	040
227	198	6	1	233	199	153	232	—	228	2	041
2.018	1.389	19	5	2.037	1.394	885	2.052	71	1.716	11	042
3.436	3.058	110	39	3.546	3.097	2.999	3.650	640	1.998	30	043
1.219	790	126	26	1.345	816	515	1.477	39	1.437	16	044
1.625	1.465	73	31	1.698	1.496	1.334	1.764	120	1.354	12	045
675	541	5	1	680	542	359	684	6	662	1	046
277	196	10	2	287	198	132	292	3	222	2	047
449	364	5	3	454	367	259	456	6	429	1	048
1.085	861	20	3	1.105	864	725	1.122	24	136	4	049
2.535	2.244	88	42	2.623	2.286	2.185	2.673	56	1.160	8	050

## segue TAV. 19 — Abitazioni occupate

Codice dei Comuni	COMUNI	TOTALE ABITAZIONI		ABITAZIONI						
		Numero	Stanze	ACQUA POTABILE					Nell'abitazione	
				Di acquedotto			Di pozzo o cisterna	TOTALE	1	2 o più
				Nell'abi- tazione	Fuori dell'abi- tazione	TOTALE				
051	MOLOCHIO	955	3.385	931	15	946	1	947	886	36
052	MONASTERACE	883	3.298	855	8	863	5	868	759	82
053	MONTEBELLO IONICO	2.268	8.180	1.771	123	1.894	18	1.912	1.812	93
054	MOTTA SAN GIOVANNI	2.032	8.058	1.896	55	1.951	17	1.968	1.544	373
055	OPPIDO MAMERTINA	1.940	7.691	1.904	14	1.918	1	1.919	1.660	243
056	PALIZZI	1.019	3.684	924	39	963	4	967	883	56
057	PALMI	5.468	21.083	5.356	56	5.412	8	5.420	4.714	671
058	PAZZANO	442	1.171	396	36	432	3	435	320	7
059	PLACANICA	613	1.904	331	16	347	3	350	334	22
060	PLATI'	1.056	3.781	887	18	905	1	906	948	30
061	POLISTENA	3.137	11.284	2.968	51	3.019	62	3.081	2.809	256
062	PORTIGLIOLA	487	1.705	403	33	436	7	443	420	24
<b>063</b>	<b>REGGIO DI CALABRIA</b>	<b>49.013</b>	<b>197.311</b>	<b>47.018</b>	<b>1.085</b>	<b>48.103</b>	<b>396</b>	<b>48.499</b>	<b>40.135</b>	<b>6.842</b>
064	RIACE	511	1.774	494	12	506	—	506	458	31
065	RIZZICONI	1.948	7.825	1.419	9	1.428	432	1.860	1.653	150
066	ROCCAFORTE DEL GRECO	317	1.013	312	2	314	—	314	307	3
067	ROCCELLA IONICA	2.140	8.491	1.991	50	2.041	16	2.057	1.705	338
068	ROGHUDI	1	4	1	—	1	—	1	1	—
069	ROSARNO	3.610	13.713	3.239	26	3.265	301	3.566	3.174	369
070	SAMO	405	1.281	348	47	395	1	396	318	12
097	SAN FERDINANDO	1.244	4.919	1.200	20	1.220	14	1.234	1.081	123
071	SAN GIORGIO MORGETO	1.132	4.294	918	71	989	41	1.030	847	101
072	SAN GIOVANNI DI GERACE	272	930	233	21	254	—	254	189	17
073	SAN LORENZO	1.369	4.858	1.243	67	1.310	3	1.313	1.196	28
074	SAN LUCA	893	3.284	820	15	835	1	836	839	12
075	SAN PIETRO DI CARIDA'	624	2.214	580	2	582	6	588	589	23
076	SAN PROCOPIO	220	918	215	3	218	—	218	197	20
077	SAN ROBERTO	787	2.847	677	55	732	17	749	668	14
078	SANTA CRISTINA D'ASPROMONTE	411	1.601	404	4	408	—	408	376	29
079	SANT'AGATA DEL BIANCO	275	880	274	1	275	—	275	252	10
080	SANT'ALESSIO IN ASPROMONTE	217	699	215	—	215	—	215	201	13
081	SANT'EUFEMIA D'ASPROMONTE	1.300	4.959	1.245	25	1.270	9	1.279	1.137	99
082	SANT'ILARIO DELLO IONIO	592	2.092	563	21	584	2	586	534	33
083	SANTO STEFANO IN ASPROMONTE	535	2.039	528	4	532	—	532	496	33
084	SCIDO	361	1.548	359	1	360	—	360	334	24
085	SCILLA	1.618	6.133	1.555	34	1.589	3	1.592	1.393	142
086	SEMINARA	1.236	4.750	1.219	4	1.223	2	1.225	1.157	61
087	SERRATA	354	1.443	334	2	336	—	336	321	30
088	SIDERNO	4.266	17.609	3.805	337	4.142	29	4.171	3.310	578
089	SINOPOLI	641	2.510	622	5	627	4	631	584	42
090	STAITI	299	819	281	8	289	1	290	237	6
091	STIGNANO	512	1.514	469	32	501	4	505	451	14
092	STILO	808	2.762	718	50	768	7	775	703	28
093	TAURIANOVA	4.482	17.280	4.107	43	4.150	267	4.417	3.963	465
094	TERRANOVA SAPPO MINULIO	217	736	203	1	204	1	205	208	7
095	VARAPODIO	913	3.499	908	1	909	—	909	833	69
096	VILLA SAN GIOVANNI	3.412	14.199	3.292	36	3.328	49	3.377	2.758	597
	<b>TOTALE PROVINCIA</b>	<b>165.661</b>	<b>639.471</b>	<b>152.035</b>	<b>5.706</b>	<b>157.741</b>	<b>2.666</b>	<b>160.407</b>	<b>138.013</b>	<b>17.728</b>

## per servizio installato

FORNITE DI											ABITAZIONI SFORNITE DI ACQUA POTABILE E GABINETTO	Codice dei Comuni
GABINETTO						BAGNO	ELETTRICITÀ	RISCALDAMENTO				
TOTALE	di cui con scarico	Fuori dell'abitazione		TOTALE				Impianto fisso	Con apparecchi singoli			
		TOTALE	di cui con scarico	Numero	di cui con scarico							
922	792	25	12	947	804	561	947	37	835	1	051	
841	673	17	4	858	677	597	881	49	417	3	052	
1.905	1.389	182	53	2.087	1.442	1.353	2.238	48	968	76	053	
1.917	1.682	72	33	1.989	1.715	1.455	2.011	375	773	9	054	
1.903	1.570	14	6	1.917	1.576	1.266	1.905	334	1.401	—	055	
939	733	54	30	993	763	643	1.005	5	522	4	056	
5.385	4.902	47	17	5.432	4.919	4.245	5.457	785	2.918	5	057	
327	259	93	48	420	307	193	440	1	407	4	058	
356	260	20	9	376	269	242	597	9	586	205	059	
978	692	14	3	992	695	520	1.028	11	891	50	060	
3.065	2.382	19	3	3.084	2.385	1.988	3.124	256	2.568	2	061	
444	387	22	5	466	392	327	482	11	167	3	062	
<b>46.977</b>	<b>41.037</b>	<b>1.331</b>	<b>481</b>	<b>48.308</b>	<b>41.518</b>	<b>42.341</b>	<b>48.811</b>	<b>7.350</b>	<b>22.573</b>	<b>82</b>	<b>063</b>	
489	362	9	4	498	366	289	498	7	248	4	064	
1.803	1.541	90	4	1.893	1.545	1.309	1.936	101	1.112	7	065	
310	273	1	—	311	273	183	315	2	308	—	066	
2.043	1.780	59	36	2.102	1.816	1.632	2.129	156	1.273	16	067	
1	1	—	—	1	1	—	1	—	1	—	068	
3.543	2.743	11	1	3.554	2.744	2.494	3.593	220	2.767	1	069	
330	288	64	31	394	319	164	396	5	309	5	070	
1.204	1.067	32	15	1.236	1.082	1.013	1.229	142	927	—	097	
948	695	106	42	1.054	737	561	1.107	50	478	21	071	
206	160	43	27	249	187	119	265	2	168	4	072	
1.224	882	79	19	1.303	901	798	1.345	23	986	8	073	
851	715	15	8	866	723	622	881	18	540	11	074	
612	443	4	—	616	443	338	610	26	102	2	075	
217	166	—	—	217	166	146	220	—	109	1	076	
682	531	76	32	758	563	453	784	22	628	3	077	
405	375	5	3	410	378	279	409	19	234	—	078	
262	245	12	4	274	249	163	274	3	24	—	079	
214	169	2	—	216	169	137	217	3	205	—	080	
1.236	1.032	42	14	1.278	1.046	760	1.286	81	1.145	3	081	
567	478	23	5	590	483	303	583	12	326	—	082	
529	457	3	—	532	457	428	531	27	487	—	083	
358	318	2	1	360	319	211	357	7	246	—	084	
1.535	1.333	26	9	1.561	1.342	1.065	1.607	24	515	16	085	
1.218	1.003	8	3	1.226	1.006	748	1.223	28	630	1	086	
351	199	1	—	352	199	191	351	7	317	—	087	
3.888	3.323	152	58	4.040	3.381	3.074	4.229	456	2.322	18	088	
626	509	13	3	639	512	320	630	21	399	—	089	
243	181	27	12	270	193	111	298	29	83	4	090	
465	345	16	8	481	353	302	506	9	407	1	091	
731	551	51	18	782	569	446	806	32	731	3	092	
4.428	3.762	33	10	4.461	3.772	3.178	4.465	419	3.484	1	093	
215	175	2	1	217	176	138	216	7	127	—	094	
902	782	2	2	904	784	580	903	45	728	—	095	
3.355	3.113	36	14	3.391	3.127	2.983	3.399	467	1.696	3	096	
<b>155.741</b>	<b>130.395</b>	<b>5.265</b>	<b>1.818</b>	<b>161.006</b>	<b>132.213</b>	<b>119.430</b>	<b>164.235</b>	<b>15.813</b>	<b>96.795</b>	<b>1.202</b>		

TAV. 20 - Abitazioni occupate per figura giuridica

Codice dei Comuni	COMUNI	ABITAZIONI OCCUPATE									
		PERSONA FISICA		IMPRESE		COOPERATIVE EDILIZIE A PROPRIETÀ INDIVIDUALE E INDIVISA		STATO, REGIONI, PROVINCE COMUNI, IACP		ENTI PREVIDENZIALI	
		Abitazioni	Stanze	Abitazioni	Stanze	Abitazioni	Stanze	Abitazioni	Stanze	Abitazioni	Stanze
001	AFRICO	545	2.220	—	—	3	13	270	919	1	5
002	AGNANA CALABRA	288	942	1	5	—	—	9	27	—	—
003	ANOIA	816	3.174	—	—	—	—	53	209	—	—
004	ANTONIMINA	490	1.774	—	—	2	7	9	41	—	—
005	ARDORE	1.726	7.058	—	—	—	—	42	166	—	—
006	BAGALADI	462	1.564	—	—	—	—	43	147	—	—
007	BAGNARA CALABRA	2.600	10.101	4	15	9	48	305	997	10	40
008	BENESTARE	820	2.829	1	3	1	6	1	2	—	—
009	BIANCO	1.012	4.050	14	54	2	7	71	237	—	—
010	BIVONGI	626	2.195	—	—	—	—	34	98	—	—
011	BOVA	344	1.126	—	—	—	—	10	34	—	—
012	BOVALINO	1.969	8.008	8	31	1	6	93	370	—	—
013	BOVA MARINA	1.115	4.325	2	9	2	10	61	248	—	—
014	BRANCALEONE	1.121	4.421	1	5	1	4	69	224	—	—
015	BRUZZANO ZEFFIRIO	601	2.193	1	5	1	3	30	97	—	—
016	CALANNA	507	2.032	—	—	1	5	55	189	—	—
017	CAMINI	263	866	—	—	—	—	6	21	—	—
018	CAMPO CALABRO	923	3.947	—	—	—	—	32	118	—	—
019	CANDIDONI	154	591	—	—	—	—	13	51	—	—
020	CANOLO	371	1.258	—	—	1	4	35	150	—	—
021	CARAFFA DEL BIANCO	293	1.045	—	—	—	—	31	94	—	—
022	CARDETO	847	2.882	1	3	—	—	19	68	—	—
023	CARERI	610	2.399	1	4	—	—	135	429	—	—
024	CASIGNANA	273	949	—	—	—	—	69	231	8	19
025	CAULONIA	2.415	7.828	10	41	44	141	190	677	—	—
026	CIMINA'	334	1.072	1	3	1	2	16	38	—	—
027	CINQUEFRONDI	1.707	6.811	2	9	—	—	49	203	—	—
028	CITTANOVA	3.210	12.586	3	17	1	10	94	404	—	—
029	CONDOFURI	1.478	5.162	1	4	—	—	21	83	—	—
030	COSOLETO	327	1.288	—	—	2	9	56	180	—	—
031	DELIANUOVA	978	4.351	2	10	9	51	65	258	—	—
032	FEROLETO DELLA CHIESA	557	2.117	—	—	—	—	20	65	2	7
033	FERRUZZANO	332	1.224	2	8	—	—	18	58	—	—
034	FIUMARA	404	1.450	—	—	—	—	27	88	—	—
035	GALATRO	928	3.234	—	—	—	—	14	63	1	3
036	GERACE	902	3.174	—	—	—	—	35	111	—	—
037	GIFFONE	767	2.525	1	4	1	1	9	27	—	—
038	GIOIA TAURO	4.403	18.461	30	143	11	48	196	840	7	33
039	GIOIOSA IONICA	2.030	7.818	1	3	6	19	34	134	3	9
040	GROTTERIA	1.594	4.996	1	4	1	4	38	141	—	—
041	LAGANADI	220	757	—	—	—	—	16	54	—	—
042	LAUREANA DI BORRELLO	2.041	7.286	—	—	—	—	27	122	2	9
043	LOCRI	3.391	14.501	11	58	7	41	210	782	1	3
044	MAMMOLA	1.467	4.769	—	—	—	—	27	94	—	—
045	MARINA DI GIOIOSA IONICA	1.710	6.482	1	7	3	10	52	212	—	—
046	MAROPATI	680	2.659	—	—	—	—	9	32	—	—
047	MARTONE	288	992	—	—	—	—	9	27	—	—
048	MELICUCCA'	367	1.361	—	—	—	—	86	288	—	—
049	MELICUCCO	1.091	3.869	—	—	—	—	42	158	2	3
050	MELITO DI PORTO SALVO	2.524	9.954	40	169	—	—	93	344	3	9

## del proprietario e titolo di godimento

		DI CUI IN AFFITTO O AD ALTRO TITOLO												Codice dei Comuni
ALTRO PROPRIETARIO		PERSONA FISICA		IMPRESE		COOPERATIVE EDILIZIE A PROPRIETÀ INDIVIDUALE E INDIVISA		STATO, REGIONI, PROVINCIE COMUNI, IACP		ENTI PREVIDENZIALI		ALTRO PROPRIETARIO		
Abitazioni	Stanze	Abitazioni	Stanze	Abitazioni	Stanze	Abitazioni	Stanze	Abitazioni	Stanze	Abitazioni	Stanze	Abitazioni	Stanze	
1	4	225	859	—	—	3	13	250	855	1	5	—	—	001
—	—	51	136	—	—	—	—	9	27	—	—	—	—	002
—	—	135	487	—	—	—	—	35	133	—	—	—	—	003
1	3	76	271	—	—	1	2	6	30	—	—	1	3	004
1	6	300	1.135	—	—	—	—	22	87	—	—	—	—	005
—	—	89	268	—	—	—	—	32	111	—	—	—	—	006
31	95	832	2.819	4	15	2	11	272	869	9	36	31	95	007
1	4	155	523	—	—	1	6	1	2	—	—	1	4	008
2	12	265	915	9	33	—	—	66	221	—	—	1	9	009
1	3	129	393	—	—	—	—	31	90	—	—	1	3	010
1	10	99	296	—	—	—	—	10	34	—	—	1	10	011
7	19	506	1.855	2	7	—	—	78	306	—	—	7	19	012
1	3	364	1.273	2	9	—	—	39	155	—	—	1	3	013
7	22	291	968	1	5	—	—	60	192	—	—	7	22	014
—	—	124	372	—	—	—	—	28	91	—	—	—	—	015
2	8	54	196	—	—	—	—	52	177	—	—	2	8	016
—	—	69	192	—	—	—	—	3	12	—	—	—	—	017
1	5	233	900	—	—	—	—	28	103	—	—	1	5	018
4	18	34	121	—	—	—	—	13	51	—	—	4	18	019
—	—	37	127	—	—	1	4	33	144	—	—	—	—	020
1	3	35	118	—	—	—	—	30	91	—	—	—	—	021
—	—	95	302	1	3	—	—	11	43	—	—	—	—	022
3	11	100	367	—	—	—	—	127	399	—	—	3	11	023
3	7	22	67	—	—	—	—	61	209	4	9	2	5	024
—	—	382	1.161	5	17	6	17	121	426	—	—	—	—	025
3	6	66	210	—	—	—	—	16	38	—	—	3	6	026
3	12	228	863	—	—	—	—	20	83	—	—	3	12	027
6	25	696	2.525	2	6	—	—	72	310	—	—	5	20	028
42	175	324	1.051	1	4	—	—	12	47	—	—	33	122	029
21	63	43	144	—	—	1	3	53	171	—	—	19	50	030
1	6	140	564	1	5	3	17	49	194	—	—	1	6	031
—	—	80	259	—	—	—	—	14	45	2	7	—	—	032
—	—	83	254	2	8	—	—	17	52	—	—	—	—	033
2	30	68	221	—	—	—	—	22	69	—	—	1	2	034
1	4	170	557	—	—	—	—	4	13	1	3	1	4	035
2	5	124	402	—	—	—	—	32	102	—	—	1	1	036
1	3	68	199	—	—	—	—	2	6	—	—	—	—	037
11	44	1.367	5.501	17	80	3	13	116	489	6	29	8	33	038
6	28	371	1.312	—	—	3	12	14	51	—	—	4	20	039
1	2	209	599	1	4	—	—	33	119	—	—	1	2	040
—	—	29	89	—	—	—	—	15	51	—	—	—	—	041
—	—	470	1.554	—	—	—	—	22	103	2	9	—	—	042
43	144	1.270	4.980	10	53	5	30	161	579	—	—	39	130	043
7	25	180	589	—	—	—	—	22	70	—	—	2	7	044
13	51	514	1.817	1	7	2	6	35	138	—	—	11	41	045
—	—	88	319	—	—	—	—	4	12	—	—	—	—	046
—	—	77	209	—	—	—	—	7	21	—	—	—	—	047
6	29	48	166	—	—	—	—	81	272	—	—	3	15	048
1	4	310	1.051	—	—	—	—	35	132	2	3	1	4	049
29	81	965	3.561	17	70	—	—	80	295	3	9	21	57	050

## segue TAV. 20 — Abitazioni occupate per figura giuridica

Codice dei Comuni	COMUNI	ABITAZIONI OCCUPATE									
		PERSONA FISICA		IMPRESE		COOPERATIVE EDILIZIE A PROPRIETÀ INDIVIDUALE E INDIVISA		STATO, REGIONI, PROVINCE COMUNI, IACP		ENTI PREVIDENZIALI	
		Abitazioni	Stanze	Abitazioni	Stanze	Abitazioni	Stanze	Abitazioni	Stanze	Abitazioni	Stanze
051	MOLOCHIO	809	2.890	1	5	—	—	140	467	—	—
052	MONASTERACE	812	3.034	1	3	4	19	19	58	11	38
053	MONTEBELLO IONICO	2.207	7.955	1	4	4	13	47	176	—	—
054	MOTTA SAN GIOVANNI	1.938	7.722	3	17	1	2	87	309	—	—
055	OPPIDO MAMERTINA	1.660	6.673	6	20	4	19	256	925	5	18
056	PALIZZI	977	3.532	—	—	—	—	40	136	—	—
057	PALMI	4.349	17.155	7	28	41	199	991	3.411	3	12
058	PAZZANO	441	1.170	1	1	—	—	—	—	—	—
059	PLACANICA	563	1.761	—	—	1	3	46	123	1	5
060	PLATI'	1.046	3.739	1	5	—	—	7	27	—	—
061	POLISTENA	2.967	10.571	3	9	9	47	154	639	1	4
062	PORTIGLIOLA	469	1.655	—	—	—	—	17	47	—	—
<b>063</b>	<b>REGGIO DI CALABRIA</b>	<b>39.889</b>	<b>161.453</b>	<b>150</b>	<b>697</b>	<b>996</b>	<b>4.982</b>	<b>7.425</b>	<b>28.058</b>	<b>113</b>	<b>502</b>
064	RIACE	465	1.604	2	10	—	—	15	54	28	101
065	RIZZICONI	1.892	7.593	—	—	2	10	50	211	1	3
066	ROCCAFORTE DEL GRECO	300	960	—	—	—	—	16	49	—	—
067	ROCCELLA IONICA	2.065	8.144	5	22	23	116	43	192	—	—
068	ROGHUDI	1	4	—	—	—	—	—	—	—	—
069	ROSARNO	3.393	12.798	12	54	6	22	160	679	—	—
070	SAMO	368	1.168	—	—	—	—	36	110	—	3
097	SAN FERDINANDO	1.128	4.397	—	—	2	9	113	507	1	6
071	SAN GIORGIO MORGETO	1.118	4.234	—	—	—	—	14	60	—	—
072	SAN GIOVANNI DI GERACE	270	921	—	—	—	—	2	9	—	—
073	SAN LORENZO	1.304	4.640	1	5	1	5	60	200	—	—
074	SAN LUCA	874	3.221	—	—	3	13	12	41	—	—
075	SAN PIETRO DI CARIDA'	613	2.171	1	4	—	—	10	39	—	—
076	SAN PROCOPIO	166	702	—	—	—	—	54	216	—	—
077	SAN ROBERTO	737	2.686	—	—	—	—	46	150	—	—
078	SANTA CRISTINA D'ASPROMONTE	377	1.483	—	—	2	10	27	88	—	—
079	SANT'AGATA DEL BIANCO	246	792	—	—	—	—	24	74	—	—
080	SANT'ALESSIO IN ASPROMONTE	206	674	—	—	—	—	11	25	—	—
081	SANT'EUFEMIA D'ASPROMONTE	1.058	4.119	2	6	1	3	229	798	1	3
082	SANT'ILARIO DELLO IONIO	575	2.048	—	—	—	—	17	44	—	—
083	SANTO STEFANO IN ASPROMONTE	472	1.809	—	—	—	—	59	218	—	—
084	SCIDO	310	1.359	—	—	—	—	50	184	—	—
085	SCILLA	1.426	5.421	—	—	—	—	185	686	2	6
086	SEMINARA	1.074	4.181	1	6	—	—	160	559	—	—
087	SERRATA	350	1.427	—	—	—	—	4	16	—	—
088	SIDERNO	4.114	16.871	13	52	28	195	90	386	1	5
089	SINOPOLI	505	2.045	1	5	—	—	134	454	—	—
090	STAITI	289	796	—	—	—	—	9	20	—	—
091	STIGNANO	512	1.514	—	—	—	—	—	—	—	—
092	STILO	710	2.403	2	8	—	—	55	202	—	—
093	TAURIANOVA	4.254	16.334	2	4	14	71	200	823	2	10
094	TERRANOVA SAPPO MINULIO	177	632	—	—	—	—	38	97	—	—
095	VARAPODIO	797	3.089	1	6	8	45	105	350	—	—
096	VILLA SAN GIOVANNI	2.804	11.732	30	137	74	380	432	1.695	8	27
	<b>TOTALE PROVINCIA</b>	<b>147.998</b>	<b>571.958</b>	<b>387</b>	<b>1.722</b>	<b>1.334</b>	<b>6.612</b>	<b>14.637</b>	<b>54.262</b>	<b>219</b>	<b>883</b>



## del proprietario e titolo di godimento

		DI CUI IN AFFITTO O AD ALTRO TITOLO												Codice dei Comuni
ALTRO PROPRIETARIO		PERSONA FISICA		IMPRESE		COOPERATIVE EDILIZIE A PROPRIETÀ INDIVIDUALE E INDIVISA		STATO, REGIONI, PROVINCIE COMUNI, IACP		ENTI PREVIDENZIALI		ALTRO PROPRIETARIO		
Abitazioni	Stanze	Abitazioni	Stanze	Abitazioni	Stanze	Abitazioni	Stanze	Abitazioni	Stanze	Abitazioni	Stanze	Abitazioni	Stanze	
5	23	282	912	1	5	—	—	134	448	—	—	3	10	051
36	146	270	953	1	3	3	13	9	30	—	—	8	30	052
9	32	376	1.283	1	4	3	7	37	139	—	—	7	26	053
3	8	334	1.211	1	4	—	—	58	202	—	—	3	8	054
9	36	299	1.096	3	10	—	—	230	832	5	18	8	32	055
2	16	221	733	—	—	—	—	39	132	—	—	2	16	056
77	278	1.425	5.293	6	22	11	40	844	2.842	3	12	70	241	057
—	—	70	198	—	—	—	—	—	—	—	—	—	—	058
2	12	75	215	—	—	1	3	41	110	1	5	2	12	059
2	10	74	246	1	5	—	—	5	18	—	—	—	—	060
3	14	672	2.256	2	6	4	20	87	351	—	—	3	14	061
1	3	85	250	—	—	—	—	14	40	—	—	1	3	062
<b>440</b>	<b>1.619</b>	<b>17.581</b>	<b>66.116</b>	<b>104</b>	<b>437</b>	<b>231</b>	<b>1.071</b>	<b>6.302</b>	<b>23.630</b>	<b>100</b>	<b>443</b>	<b>388</b>	<b>1.420</b>	<b>063</b>
1	5	106	320	2	10	—	—	14	51	—	—	1	5	064
3	8	383	1.455	—	—	—	—	32	137	—	—	3	8	065
1	4	21	58	—	—	—	—	9	28	—	—	1	4	066
4	17	520	1.826	3	11	2	10	19	80	—	—	2	11	067
—	—	—	—	—	—	—	—	—	—	—	—	—	—	068
39	160	979	3.470	12	54	4	15	86	363	—	—	37	152	069
—	—	37	114	—	—	—	—	34	104	1	3	—	—	070
—	—	257	926	—	—	1	5	25	110	—	—	—	—	097
—	—	249	861	—	—	—	—	14	60	—	—	—	—	071
—	—	44	132	—	—	—	—	2	9	—	—	—	—	072
3	8	304	1.015	—	—	—	—	53	175	—	—	3	8	073
4	9	152	497	—	—	1	3	8	29	—	—	4	9	074
—	—	71	209	1	4	—	—	1	3	—	—	—	—	075
—	—	30	112	—	—	—	—	16	66	—	—	—	—	076
4	11	86	292	—	—	—	—	44	145	—	—	4	11	077
5	20	97	319	—	—	1	4	23	78	—	—	4	16	078
5	14	24	72	—	—	—	—	22	68	—	—	4	10	079
—	—	43	122	—	—	—	—	5	8	—	—	—	—	080
9	30	238	873	2	6	—	—	208	712	1	3	9	30	081
—	—	112	354	—	—	—	—	14	36	—	—	—	—	082
4	12	112	379	—	—	—	—	55	205	—	—	4	12	083
1	5	22	90	—	—	—	—	47	173	—	—	—	—	084
5	20	364	1.258	—	—	—	—	163	602	1	2	5	20	085
1	4	230	830	1	6	—	—	126	444	—	—	1	4	086
—	—	50	188	—	—	—	—	4	16	—	—	—	—	087
20	100	1.008	3.724	7	27	4	22	70	298	1	5	17	70	088
1	6	94	360	1	5	—	—	127	430	—	—	1	6	089
1	3	32	72	—	—	—	—	9	20	—	—	1	3	090
—	—	74	215	—	—	—	—	—	—	—	—	—	—	091
41	149	146	460	2	8	—	—	27	92	—	—	8	33	092
10	38	1.366	4.948	—	—	2	10	102	418	1	4	10	38	093
2	7	32	88	—	—	—	—	37	95	—	—	2	7	094
2	9	175	625	—	—	1	6	68	218	—	—	2	9	095
64	228	1.136	4.422	27	121	9	45	298	1.166	8	27	63	225	096
<b>1.086</b>	<b>4.034</b>	<b>43.048</b>	<b>156.565</b>	<b>254</b>	<b>1.074</b>	<b>309</b>	<b>1.408</b>	<b>11.918</b>	<b>43.533</b>	<b>152</b>	<b>632</b>	<b>901</b>	<b>3.250</b>	

Tav. 21 - Abitazioni non occupate per motivo della non occupazione

Codice dei Comuni	COMUNI	DISPONIBILI PER LA VENDITA O L'AFFITTO		UTILIZZABILI PER VACANZA		UTILIZZABILI PER LAVORO		ALTRI MOTIVI		TOTALE		di cui costruite dopo il 1971	
		Abitazioni	Stanze	Abitazioni	Stanze	Abitazioni	Stanze	Abitazioni	Stanze	Abitazioni	Stanze	Abitazioni	Stanze
001	AFRICO	1	4	14	55	4	10	36	141	55	210	1	2
002	AGNANA CALABRA	33	99	181	518	3	11	16	71	233	699	53	225
003	ANOIA	4	15	54	190	29	86	158	420	245	711	30	118
004	ANTONIMINA	5	10	87	204	81	207	84	214	257	635	6	33
005	ARDORE	214	698	717	2.660	273	678	311	869	1.515	4.905	169	710
006	BAGALADI	66	170	102	290	133	329	129	278	430	1.067	43	117
007	BAGNARA CALABRA	128	389	291	914	115	268	645	1.843	1.179	3.414	91	347
008	BENESTARE	104	274	109	357	34	77	193	426	440	1.134	65	239
009	BIANCO	87	318	239	831	31	81	119	364	476	1.594	158	664
010	BIVONGI	17	58	135	365	1	1	162	387	315	811	36	106
011	BOVA	22	63	41	129	75	188	64	206	202	586	7	21
012	BOVALINO	139	537	308	1.036	55	168	443	1.340	945	3.081	238	823
013	BOVA MARINA	126	426	334	1.184	334	690	241	751	1.035	3.051	243	936
014	BRANCALEONE	33	116	252	838	92	259	78	244	455	1.457	94	310
015	BRUZZANO ZEFFIRO	45	156	85	288	18	39	62	195	210	678	56	233
016	CALANNA	19	68	89	318	35	105	80	212	223	703	12	41
017	CAMINI	9	27	50	161	1	2	50	122	110	312	10	41
018	CAMPO CALABRO	68	270	73	337	22	65	137	576	300	1.248	119	550
019	CANDIDONI	4	16	27	80	78	223	62	183	171	502	17	57
020	CANOLO	58	160	190	759	66	143	57	191	371	1.253	14	67
021	CARAFFA DEL BIANCO	15	50	43	125	5	13	17	63	80	251	5	26
022	CARDETO	15	49	8	30	20	62	114	357	157	498	9	30
023	CARERI	37	120	163	580	134	397	106	308	440	1.405	48	168
024	CASIGNANA	5	12	51	151	67	104	85	154	208	421	13	34
025	CAULONIA	147	420	642	1.797	340	737	639	1.648	1.768	4.602	355	1.294
026	CIMINA'	10	23	34	94	59	147	370	884	473	1.148	25	79
027	CINQUEFRONDI	101	363	176	628	646	1.346	510	1.492	1.433	3.829	331	1.017
028	CITTANOVA	137	446	290	1.037	80	243	551	1.770	1.058	3.496	147	684
029	CONDOFURI	79	259	158	542	91	225	407	997	735	2.023	80	298
030	COSOLETO	112	349	30	48	103	142	127	227	372	766	31	80
031	DELIANUOVA	62	268	32	137	8	27	54	208	156	640	18	91
032	FEROLETO DELLA CHIESA	25	67	80	276	37	82	108	320	250	745	42	170
033	FERRUZZANO	37	118	13	33	2	2	252	607	304	760	29	77
034	FIUMARA	—	—	2	6	—	—	2	8	4	14	1	5
035	GALATRO	11	29	67	211	51	131	181	516	310	887	32	113
036	GERACE	18	58	298	956	176	414	196	498	688	1.926	86	250
037	GIFFONE	60	148	266	799	52	99	245	635	623	1.681	101	331
038	GIOIA TAURO	354	1.365	198	715	108	287	263	973	923	3.340	160	704
039	GIOIOSA IONICA	145	515	418	1.306	396	973	302	920	1.261	3.714	205	767
040	GROTTERIA	122	235	645	1.648	133	253	391	815	1.291	2.951	208	621
041	LAGANADI	7	18	249	774	37	111	25	73	318	976	62	209
042	LAUREANA DI BORRELLO	73	232	355	1.119	237	504	572	1.424	1.237	3.279	112	416
043	LOCRI	142	518	392	1.282	107	395	416	1.442	1.057	3.637	165	649
044	MAMMOLA	76	231	567	1.492	409	982	591	1.457	1.643	4.162	93	244
045	MARINA DI GIOIOSA IONICA	117	406	250	845	32	95	237	769	636	2.115	201	695
046	MAROPATI	137	381	107	360	18	39	62	168	324	948	36	124
047	MARTONE	51	135	89	206	4	7	72	191	216	539	32	90
048	MELICUCCA'	12	42	32	127	12	33	144	411	200	613	7	26
049	MELICUCCO	22	57	66	216	12	23	129	334	229	630	52	168
050	MELITO DI PORTO SALVO	239	677	527	1.941	109	207	994	2.579	1.869	5.404	524	1.912

## segue TAV. 21 — Abitazioni non occupate per motivo della non occupazione

Codice dei Comuni	COMUNI	DISPONIBILI PER LA VENDITA O L'AFFITTO		UTILIZZABILI PER VACANZA		UTILIZZABILI PER LAVORO		ALTRI MOTIVI		TOTALE		di cui costruite dopo il 1971	
		Abitazioni	Stanze	Abitazioni	Stanze	Abitazioni	Stanze	Abitazioni	Stanze	Abitazioni	Stanze	Abitazioni	Stanze
051	MOLOCHIO	21	66	18	65	8	24	35	104	82	259	3	13
052	MONASTERACE	112	420	341	1.215	41	121	113	332	607	2.088	263	943
053	MONTEBELLO IONICO	51	180	634	2.280	196	410	352	989	1.233	3.859	357	1.437
054	MOTTA SAN GIOVANNI	257	659	665	2.682	52	140	275	914	1.249	4.395	541	1.870
055	OPPIDO MAMERTINA	111	308	153	515	95	251	485	1.364	844	2.438	22	77
056	PALIZZI	16	62	269	953	40	125	94	227	419	1.367	136	515
057	PALMI	205	822	1.168	3.901	499	1.178	652	1.995	2.524	7.896	962	3.389
058	PAZZANO	3	7	134	328	4	9	121	207	262	551	30	68
059	PLACANICA	7	17	59	146	20	40	110	249	196	452	40	110
060	PLATI'	60	181	84	302	141	341	143	392	428	1.216	117	380
061	POLISTENA	148	518	122	391	91	200	810	2.260	1.171	3.369	271	1.035
062	PORTIGLIOLA	5	16	91	249	8	24	75	192	179	481	16	56
063	REGGIO DI CALABRIA	1.729	6.184	2.656	9.140	846	2.347	4.780	15.633	10.011	33.304	2.758	10.727
064	RIACE	18	58	143	461	8	18	40	105	209	642	96	325
065	RIZZICONI	182	596	103	347	121	346	181	541	587	1.830	85	348
066	ROCCAFORTE DEL GRECO	37	104	21	55	—	—	19	45	77	204	16	46
067	ROCCELLA IONICA	117	396	457	1.473	124	240	449	1.239	1.147	3.348	195	749
068	ROGHUDI	1	6	9	28	4	10	90	257	104	301	4	17
069	ROSARNO	169	492	133	420	139	398	472	1.506	913	2.816	184	674
070	SAMO	10	26	29	82	6	12	39	93	84	213	11	33
097	SAN FERDINANDO	96	360	158	743	13	34	91	296	358	1.433	152	763
071	SAN GIORGIO MORGETO	69	234	197	679	77	216	136	365	479	1.494	143	502
072	SAN GIOVANNI DI GERACE	4	7	61	150	2	3	69	149	136	309	2	15
073	SAN LORENZO	43	156	279	1.017	80	207	227	639	629	2.019	125	453
074	SAN LUCA	126	452	68	253	11	25	32	83	237	813	86	303
075	SAN PIETRO DI CARIDA'	24	78	168	513	16	42	135	311	343	944	55	170
076	SAN PROCOPIO	9	35	11	38	37	83	72	241	129	397	15	41
077	SAN ROBERTO	42	129	328	1.116	224	515	258	668	852	2.428	130	397
078	SANTA CRISTINA D'ASPRMONTE	56	160	126	434	50	118	18	52	250	764	4	19
079	SANT'AGATA DEL BIANCO	4	18	58	140	—	—	56	109	118	267	3	17
080	SANT'ALESSIO IN ASPROMONTE	1	4	40	139	4	9	88	182	133	334	26	87
081	SANT'EUFEMIA D'ASPRMONTE	19	68	166	637	239	679	429	1.407	853	2.791	111	405
082	SANT'ILARIO DELLO IONIO	48	159	185	556	3	8	21	56	257	779	84	306
083	SANTO STEFANO IN ASPROMONTE	28	107	456	2.326	23	69	41	182	548	2.684	133	701
084	SCIDO	11	32	35	141	1	10	68	233	115	416	11	52
085	SCILLA	65	241	660	2.408	297	704	520	1.561	1.542	4.914	350	1.321
086	SEMINARA	86	321	218	713	738	1.483	214	612	1.256	3.129	95	270
087	SERRATA	27	95	78	280	10	22	122	368	237	765	28	122
088	SIDERNO	255	1.060	549	1.874	120	310	589	1.745	1.513	4.989	327	1.405
089	SINOPOLI	48	274	20	65	53	93	199	595	320	1.027	58	288
090	STAITI	2	5	45	96	1	2	90	187	138	290	8	19
091	STIGNANO	17	56	123	326	13	39	95	212	248	633	48	171
092	STILO	34	104	128	371	20	57	108	283	290	815	33	123
093	TAURIANOVA	857	2.579	241	784	798	1.726	917	2.728	2.813	7.817	358	1.289
094	TERRANOVA SAPPO MINULIO	14	37	21	86	41	88	48	119	124	330	4	12
095	VARAPODIO	8	18	1	1	—	—	17	71	26	90	1	1
096	VILLA SAN GIOVANNI	222	859	382	1.499	57	194	423	1.495	1.084	4.047	357	1.506
	<b>TOTALE PROVINCIA</b>	<b>9.024</b>	<b>30.231</b>	<b>21.717</b>	<b>73.413</b>	<b>10.336</b>	<b>24.680</b>	<b>25.707</b>	<b>74.874</b>	<b>66.784</b>	<b>203.198</b>	<b>13.526</b>	<b>50.582</b>

## TAV. 22 - Abitazioni non occupate per servizio installato

Codice dei Comuni	COMUNI	TOTALE ABITAZIONI	ABITAZIONI CHE DISPONGONO DI					ABITAZIONI CHE NON DISPONGONO DI				
			Acqua potabile	Gabinetto	Bagno	Elettricità	Riscaldamento	Acqua potabile	Gabinetto	Bagno	Elettricità	Riscaldamento
001	AFRICO	55	53	54	49	51	5	—	—	5	2	48
002	AGNANA CALABRA	233	205	216	73	216	142	13	3	145	4	23
003	ANOIA	245	199	224	69	212	25	42	17	171	29	212
004	ANTONIMINA	257	33	27	5	43	14	6	10	27	2	17
005	ARDORE	1.515	1.139	1.302	497	1.314	577	304	144	904	165	744
006	BAGALADI	430	157	210	38	215	24	114	58	207	73	218
007	BAGNARA CALABRA	1.179	964	1.073	374	1.075	216	167	56	717	64	637
008	BENESTARE	440	255	279	103	293	17	173	150	329	138	383
009	BIANCO	476	441	449	284	435	49	21	25	186	35	336
010	BIVONGI	315	288	305	123	279	62	23	9	191	36	235
011	BOVA	202	139	160	25	154	92	55	36	170	43	85
012	BOVALINO	945	841	841	593	833	312	4	6	221	4	302
013	BOVA MARINA	1.035	755	712	443	749	41	273	315	583	282	976
014	BRANCALEONE	455	319	312	224	339	139	14	22	107	7	207
015	BRUZZANO ZEFFIRIO	210	145	178	58	183	20	60	31	138	25	149
016	CALANNA	223	134	159	31	182	44	88	63	187	39	158
017	CAMINI	110	76	90	32	77	23	30	20	75	31	40
018	CAMPO CALABRO	300	285	288	198	282	76	15	12	102	18	220
019	CANDIDONI	171	70	70	22	64	49	24	22	60	35	40
020	CANOLO	371	310	339	182	343	222	55	30	185	24	142
021	CARAFFA DEL BIANCO	80	66	73	38	70	3	10	7	38	10	75
022	CARDETO	157	33	79	5	127	14	88	36	108	4	50
023	CARERI	440	364	384	154	399	212	64	54	272	37	191
024	CASIGNANA	208	134	187	34	169	30	69	18	167	35	135
025	CAULONIA	1.768	1.304	1.357	485	1.544	301	423	396	1.109	189	817
026	CIMINA'	473	333	393	30	371	4	138	80	443	100	467
027	CINQUEFRONDI	1.433	1.126	1.047	263	1.148	345	290	383	1.004	276	886
028	CITTANOVA	1.058	976	1.009	336	982	391	72	48	716	68	654
029	CONDOFURI	735	455	598	218	550	103	211	114	471	157	583
030	COSOLETO	372	165	320	45	205	44	206	52	326	167	286
031	DELIANUOVA	156	150	153	56	138	67	2	2	96	16	58
032	FEROLETO DELLA CHIESA	250	227	223	65	232	52	16	23	176	16	165
033	FERRUZZANO	304	159	189	99	153	79	63	34	123	69	139
034	FIUMARA	4	4	4	2	3	1	—	—	2	1	3
035	GALATRO	310	244	249	79	263	166	65	61	229	47	133
036	GERACE	688	280	299	114	325	181	121	99	271	80	168
037	GIFFONE	623	507	600	215	573	57	112	19	398	43	272
038	GIOIA TAURO	923	867	870	538	860	319	25	13	281	33	364
039	GIOIOSA IONICA	1.261	979	1.065	420	1.079	614	273	188	814	174	629
040	GROTTERIA	1.291	475	726	197	982	117	804	562	959	306	1.108
041	LAGANADI	318	312	315	250	303	314	2	1	60	13	1
042	LAUREANA DI BORRELLO	1.237	1.057	1.050	164	982	446	144	180	1.063	245	781
043	LOCRI	1.057	804	797	579	818	284	49	63	264	39	457
044	MAMMOLA	1.643	1.030	1.080	587	1.149	881	201	148	636	143	358
045	MARINA DI GIOIOSA IONICA	636	541	595	383	510	104	91	38	245	121	368
046	MAROPATI	324	270	285	71	287	165	50	39	246	37	150
047	MARTONE	216	133	156	89	154	80	26	3	68	5	30
048	MELICUCCA'	200	156	183	47	176	43	41	17	147	19	154
049	MELICUCCO	229	188	195	60	200	5	41	34	168	29	222
050	MELITO DI PORTO SALVO	1.869	1.331	1.602	829	1.518	175	485	213	950	313	1.291

## segue TAV. 22 — Abitazioni non occupate per servizio installato


Codice dei Comuni	COMUNI	TOTALE ABITAZIONI	ABITAZIONI CHE DISPONGONO DI					ABITAZIONI CHE NON DISPONGONO DI				
			Acqua potabile	Gabinetto	Bagno	Elettricità	Riscaldamento	Acqua potabile	Gabinetto	Bagno	Elettricità	Riscaldamento
051	MOLOCHIO	82	77	79	21	77	46	1	1	36	1	11
052	MONASTERACE	607	563	577	422	593	182	15	17	157	7	218
053	MONTEBELLO IONICO	1.233	863	954	463	983	79	332	226	683	215	978
054	MOTTA SAN GIOVANNI	1.249	1.176	1.214	987	1.225	266	61	33	253	18	585
055	OPPIDO MAMERTINA	844	655	708	235	693	324	85	39	414	59	167
056	PALIZZI	419	361	403	254	368	44	39	5	148	35	301
057	PALMI	2.524	2.276	2.360	1.453	2.291	255	212	144	1.012	202	1.809
058	PAZZANO	262	193	227	61	215	81	67	34	187	47	148
059	PLACANICA	196	80	84	27	171	65	116	111	166	25	131
060	PLATI'	428	217	284	66	226	167	164	104	311	157	106
061	POLISTENA	1.171	1.032	1.025	425	1.060	278	67	86	631	47	470
062	PORTIGLIOLA	179	56	86	32	121	8	33	7	54	7	68
<b>063</b>	<b>REGGIO DI CALABRIA</b>	<b>10.011</b>	<b>7.987</b>	<b>8.191</b>	<b>5.668</b>	<b>7.778</b>	<b>1.731</b>	<b>846</b>	<b>704</b>	<b>2.886</b>	<b>1.083</b>	<b>6.233</b>
064	RIACE	209	199	205	102	173	14	10	4	106	36	194
065	RIZZICONI	587	457	508	163	501	115	116	75	418	82	429
066	ROCCAFORTE DEL GRECO	77	40	61	12	47	44	27	15	63	27	30
067	ROCCELLA IONICA	1.147	961	959	505	1.041	118	176	183	623	102	868
068	ROGHUDI	104	7	36	4	5	37	96	67	66	98	65
069	ROSARNO	913	777	843	285	848	234	105	45	576	48	486
070	SAMO	84	68	71	18	77	29	16	13	65	7	54
097	SAN FERDINANDO	358	353	349	256	345	121	2	6	85	9	171
071	SAN GIORGIO MORGETO	479	360	403	129	390	61	108	76	342	84	406
072	SAN GIOVANNI DI GERACE	136	66	90	9	88	7	47	23	97	25	104
073	SAN LORENZO	629	487	556	245	537	179	127	66	352	85	388
074	SAN LUCA	237	226	212	140	217	55	6	24	76	16	150
075	SAN PIETRO DI CARIDA'	343	272	282	115	285	19	26	25	189	16	272
076	SAN PROCOPIO	129	96	89	17	90	8	23	36	99	34	94
077	SAN ROBERTO	852	723	638	168	569	217	116	211	667	281	587
078	SANTA CRISTINA D'ASPROMONTE	250	229	236	65	231	39	19	14	184	14	193
079	SANT'AGATA DEL BIANCO	118	115	118	19	115	2	1	—	99	3	115
080	SANT'ALESSIO IN ASPROMONTE	133	123	113	37	129	18	6	16	91	4	100
081	SANT'EUFEMIA D'ASPROMONTE	853	756	738	176	817	391	96	113	672	35	447
082	SANT'ILARIO DELLO IONIO	257	247	255	128	232	12	4	—	107	17	47
083	SANTO STEFANO IN ASPROMONTE	548	522	542	469	517	466	16	6	73	23	71
084	SCIDO	115	111	114	28	107	18	3	1	87	4	97
085	SCILLA	1.542	1.321	1.163	617	1.395	90	206	374	890	139	1.404
086	SEMINARA	1.256	592	1.046	129	638	61	609	174	1.053	586	1.011
087	SERRATA	237	192	215	66	206	60	39	17	162	27	147
088	SIDERNO	1.513	1.296	1.251	671	1.383	285	167	237	785	104	983
089	SINOPOLI	320	201	289	76	194	45	119	31	242	126	272
090	STAITI	138	120	117	14	101	—	14	17	117	33	35
091	STIGNANO	248	108	102	71	107	56	2	8	39	2	32
092	STILO	290	249	233	109	258	124	21	37	139	12	119
093	TAURIANOVA	2.813	1.672	1.776	595	1.571	634	293	181	1.232	422	1.095
094	TERRANOVA SAPPO MINULIO	124	65	91	18	67	28	56	31	94	57	84
095	VARAPODIO	26	1	2	—	1	—	1	—	2	1	2
096	VILLA SAN GIOVANNI	1.084	1.025	1.057	831	1.012	243	40	16	228	60	669
	<b>TOTALE PROVINCIA</b>	<b>66.784</b>	<b>51.051</b>	<b>54.323</b>	<b>26.276</b>	<b>53.704</b>	<b>15.102</b>	<b>10.414</b>	<b>7.607</b>	<b>33.618</b>	<b>8.370</b>	<b>38.613</b>

Tav. 23 - Abitazioni non occupate per figura giuridica del proprietario

Codice dei Comuni	COMUNI	PERSONA FISICA		IMPRESE		COOPERATIVE EDILIZIE A PROPRIETÀ INDIVIDUALE E INDIVISA		STATO, REGIONI, PROVINCE, COMUNI, IACP		ENTI PREVIDENZIALI		ALTRO PROPRIETARIO	
		Abitazioni	Stanze	Abitazioni	Stanze	Abitazioni	Stanze	Abitazioni	Stanze	Abitazioni	Stanze	Abitazioni	Stanze
001	AFRICO	34	123	—	—	—	—	18	75	—	—	3	12
002	AGNANA CALABRA	230	688	1	5	—	—	2	6	—	—	—	—
003	ANOIA	233	669	—	—	—	—	12	42	—	—	—	—
004	ANTÒNIMINA	255	620	—	—	—	—	2	15	—	—	—	—
005	ARDORE	1.508	4.881	1	3	2	4	4	17	—	—	—	—
006	BAGALADI	425	1.052	—	—	—	—	5	15	—	—	—	—
007	BAGNARA CALABRA	1.139	3.285	2	8	2	8	30	89	3	14	3	10
008	BENESTARE	433	1.097	—	—	—	—	7	37	—	—	—	—
009	BIANCO	433	1.440	21	98	—	—	20	52	—	—	2	4
010	BIVONGI	307	789	—	—	—	—	8	22	—	—	—	—
011	BOVA	198	561	—	—	—	—	3	9	—	—	1	16
012	BOVALINO	932	3.042	—	—	—	—	10	30	—	—	3	9
013	BOVA MARINA	1.018	2.987	8	32	—	—	9	32	—	—	—	—
014	BRANCALEONE	431	1.382	1	1	2	5	20	66	—	—	1	3
015	BRUZZANO ZEFFIRIO	204	639	—	—	—	—	6	39	—	—	—	—
016	CALANNA	210	658	1	4	—	—	11	37	—	—	1	4
017	CAMINI	108	306	—	—	—	—	2	6	—	—	—	—
018	CAMPO CALABRO	238	1.001	1	4	—	—	61	243	—	—	—	—
019	CANDIDONI	170	498	—	—	—	—	1	4	—	—	—	—
020	CANOLO	352	1.180	—	—	—	—	15	64	—	—	4	9
021	CARAFFA DEL BIANCO	68	214	—	—	—	—	12	37	—	—	—	—
022	CARDETO	152	480	—	—	—	—	5	18	—	—	—	—
023	CARERI	412	1.308	—	—	—	—	27	94	—	—	1	3
024	CASIGNANA	181	351	—	—	—	—	21	57	4	9	2	4
025	CAULONIA	1.717	4.410	5	19	6	22	40	151	—	—	—	—
026	CIMINA'	466	1.133	—	—	—	—	6	13	—	—	1	2
027	CINQUEFRONDI	1.413	3.752	1	6	—	—	19	71	—	—	—	—
028	CITTANOVA	1.029	3.351	3	30	—	—	26	115	—	—	—	—
029	CONDOFURI	705	1.947	—	—	—	—	8	32	—	—	22	44
030	COSOLETO	323	660	—	—	—	—	16	47	1	10	32	49
031	DELIANUOVA	152	622	—	—	1	6	3	12	—	—	—	—
032	FEROLETO DELLA CHIESA	247	733	—	—	—	—	3	12	—	—	—	—
033	FERRUZZANO	287	699	—	—	—	—	16	58	—	—	1	3
034	FIUMARA	4	14	—	—	—	—	—	—	—	—	—	—
035	GALATRO	308	880	1	3	—	—	—	—	1	4	—	—
036	GERACE	677	1.900	—	—	—	—	8	21	—	—	3	5
037	GIFFONE	620	1.665	1	11	—	—	2	5	—	—	—	—
038	GIOIA TAURO	894	3.214	2	9	7	46	13	47	1	4	6	20
039	GIOIOSA IONICA	1.229	3.594	1	2	—	—	19	82	—	—	12	36
040	GROTTERIA	1.269	2.880	4	16	—	—	14	43	—	—	4	12
041	LAGANADI	318	976	—	—	—	—	—	—	—	—	—	—
042	LAUREANA DI BORRELLO	1.232	3.258	—	—	—	—	5	21	—	—	—	—
043	LOCRI	1.010	3.456	3	14	1	5	26	82	—	—	17	80
044	MAMMOLA	1.619	4.101	1	3	—	—	13	32	—	—	10	26
045	MARINA DI GIOIOSA IONICA	577	1.914	11	22	4	29	42	146	—	—	2	4
046	MAROPATI	320	932	—	—	—	—	4	16	—	—	—	—
047	MARTONE	212	527	1	3	—	—	3	9	—	—	—	—
048	MELICUCCA'	193	593	—	—	—	—	5	15	—	—	2	5
049	MELICUCCO	222	609	—	—	1	1	5	17	—	—	1	3
050	MELITO DI PORTO SALVO	1.821	5.213	8	27	4	12	28	125	1	4	7	23

## segue TAV. 23 — Abitazioni non occupate per figura giuridica del proprietario

Codice dei Comuni	COMUNI	PERSONA FISICA		IMPRESE		COOPERATIVE EDILIZIE A PROPRIETÀ INDIVIDUALE E INDIVISA		STATO, REGIONI PROVINCE, COMUNI, IACP		ENTI PREVIDENZIALI		ALTRO PROPRIETARIO	
		Abitazioni	Stanze	Abitazioni	Stanze	Abitazioni	Stanze	Abitazioni	Stanze	Abitazioni	Stanze	Abitazioni	Stanze
051	MOLOCHIO	66	214	—	—	—	—	16	45	—	—	—	—
052	MONASTERACE	554	1.905	—	—	—	—	43	143	4	12	6	28
053	MONTEBELLO IONICO	1.206	3.781	10	23	3	9	8	24	1	3	5	19
054	MOTTA SAN GIOVANNI	1.075	4.039	158	298	—	—	16	58	—	—	—	—
055	OPPIDO MAMERTINA	785	2.235	1	3	—	—	56	192	—	—	2	8
056	PALIZZI	403	1.323	—	—	—	—	16	44	—	—	—	—
057	PALMI	2.235	6.892	1	4	14	63	253	879	—	—	21	58
058	PAZZANO	262	551	—	—	—	—	—	—	—	—	—	—
059	PLACANICA	188	433	—	—	—	—	8	19	—	—	—	—
060	PLATI'	421	1.190	—	—	1	2	6	24	—	—	—	—
061	POLISTENA	952	2.485	1	5	1	6	217	873	—	—	—	—
062	PORTIGLIOLA	177	474	—	—	—	—	2	7	—	—	—	—
<b>063</b>	<b>REGGIO DI CALABRIA</b>	<b>8.735</b>	<b>28.594</b>	<b>12</b>	<b>48</b>	<b>156</b>	<b>658</b>	<b>912</b>	<b>3.473</b>	<b>16</b>	<b>56</b>	<b>180</b>	<b>475</b>
064	RIACE	208	636	—	—	—	—	1	6	—	—	—	—
065	RIZZICONI	570	1.768	—	—	2	7	15	55	—	—	—	—
066	ROCCAFORTE DEL GRECO	65	173	—	—	—	—	12	31	—	—	—	—
067	ROCCELLA IONICA	1.124	3.251	6	24	2	10	5	26	—	—	10	37
068	ROGHUDI	102	281	—	—	—	—	2	20	—	—	—	—
069	ROSARNO	864	2.643	1	5	—	—	12	50	—	—	36	118
070	SAMO	74	185	—	—	—	—	10	28	—	—	—	—
097	SAN FERDINANDO	349	1.399	—	—	—	—	8	32	—	—	1	2
071	SAN GIORGIO MORGETO	455	1.398	—	—	—	—	24	96	—	—	—	—
072	SAN GIOVANNI DI GERACE	136	309	—	—	—	—	—	—	—	—	—	—
073	SAN LORENZO	619	1.990	—	—	—	—	10	29	—	—	—	—
074	SAN LUCA	236	810	—	—	1	3	—	—	—	—	—	—
075	SAN PIETRO DI CARIDA'	341	937	—	—	—	—	2	7	—	—	—	—
076	SAN PROCOPIO	122	372	—	—	—	—	7	25	—	—	—	—
077	SAN ROBERTO	845	2.412	—	—	—	—	7	16	—	—	—	—
078	SANTA CRISTINA D'ASPROMONTE	244	746	—	—	—	—	6	18	—	—	—	—
079	SANT'AGATA DEL BIANCO	113	258	—	—	—	—	3	6	—	—	2	3
080	SANT'ALESSIO IN ASPROMONTE	129	324	—	—	—	—	3	6	—	—	1	4
081	SANT'EUFEMIA D'ASPROMONTE	760	2.473	3	10	—	—	84	294	—	—	6	14
082	SANT'ILARIO DELLO IONIO	235	717	—	—	—	—	22	62	—	—	—	—
083	SANTO STEFANO IN ASPROMONTE	530	2.559	—	—	—	—	11	35	1	19	6	71
084	SCIDO	99	376	—	—	—	—	14	33	—	—	2	7
085	SCILLA	1.464	4.576	—	—	—	—	76	325	1	10	1	3
086	SEMINARA	1.208	2.973	—	—	—	—	47	154	—	—	1	2
087	SERRATA	233	750	—	—	—	—	3	11	—	—	1	4
088	SIDERNO	1.396	4.443	1	2	4	36	108	483	—	—	4	25
089	SINOPOLI	259	733	—	—	—	—	60	292	—	—	1	2
090	STAITI	138	290	—	—	—	—	—	—	—	—	—	—
091	STIGNANO	239	604	6	18	—	—	—	—	—	—	3	11
092	STILO	277	765	1	4	—	—	5	18	—	—	7	28
093	TAURIANOVA	2.789	7.732	—	—	1	5	20	72	—	—	3	8
094	TERRANOVA SAPPO MINULIO	116	312	1	3	—	—	3	6	—	—	4	9
095	VARAPODIO	24	84	—	—	—	—	2	6	—	—	—	—
096	VILLA SAN GIOVANNI	962	3.556	59	214	12	49	35	131	1	5	15	92
	<b>TOTALE PROVINCIA</b>	<b>62.919</b>	<b>189.235</b>	<b>339</b>	<b>981</b>	<b>227</b>	<b>986</b>	<b>2.805</b>	<b>10.432</b>	<b>35</b>	<b>150</b>	<b>459</b>	<b>1.414</b>





**parte seconda**  
**dati provinciali**

**TAV. 1 — Popolazione residente per singolo anno di età, sesso e stato civile**

ETÀ (anni)	MASCHI						FEMMINE					
	CELIBI	CONIUGATI	VEDOVI	SEPARATI LEGALMENTE	DIVORZIATI	TOTALE	NUBILI	CONIUGATE	VEDOVE	SEPARATE LEGALMENTE	DIVORZIATE	TOTALE
0	4.368	—	—	—	—	4.368	3.996	—	—	—	—	3.996
1	4.326	—	—	—	—	4.326	4.158	—	—	—	—	4.158
2	4.567	—	—	—	—	4.567	4.261	—	—	—	—	4.261
3	4.414	—	—	—	—	4.414	4.226	—	—	—	—	4.226
4	4.657	—	—	—	—	4.657	4.486	—	—	—	—	4.486
<b>meno di 5</b>	<b>22.332</b>	<b>—</b>	<b>—</b>	<b>—</b>	<b>—</b>	<b>22.332</b>	<b>21.127</b>	<b>—</b>	<b>—</b>	<b>—</b>	<b>—</b>	<b>21.127</b>
5	4.823	—	—	—	—	4.823	4.559	—	—	—	—	4.559
6	4.875	—	—	—	—	4.875	4.840	—	—	—	—	4.840
7	4.976	—	—	—	—	4.976	4.663	—	—	—	—	4.663
8	5.011	—	—	—	—	5.011	4.624	—	—	—	—	4.624
9	4.899	—	—	—	—	4.899	4.607	—	—	—	—	4.607
<b>5 - 9</b>	<b>24.584</b>	<b>—</b>	<b>—</b>	<b>—</b>	<b>—</b>	<b>24.584</b>	<b>23.293</b>	<b>—</b>	<b>—</b>	<b>—</b>	<b>—</b>	<b>23.293</b>
10	5.107	—	—	—	—	5.107	4.867	—	—	—	—	4.867
11	4.987	—	—	—	—	4.987	4.862	—	—	—	—	4.862
12	5.328	—	—	—	—	5.328	5.022	—	—	—	—	5.022
13	5.275	—	—	—	—	5.275	5.214	—	—	—	—	5.214
14	5.432	—	—	—	—	5.432	5.038	—	—	—	—	5.038
<b>10 - 14</b>	<b>26.129</b>	<b>—</b>	<b>—</b>	<b>—</b>	<b>—</b>	<b>26.129</b>	<b>25.003</b>	<b>—</b>	<b>—</b>	<b>—</b>	<b>—</b>	<b>25.003</b>
15	5.430	—	—	—	—	5.430	5.288	—	—	—	—	5.288
16	5.474	75	—	1	—	5.550	5.178	136	6	2	—	5.322
17	5.267	65	—	2	—	5.334	5.135	254	1	1	—	5.391
18	5.167	89	2	3	—	5.261	4.424	551	2	2	—	4.979
19	5.215	115	1	6	3	5.340	3.984	982	7	2	1	4.976
<b>15 - 19</b>	<b>26.553</b>	<b>344</b>	<b>3</b>	<b>12</b>	<b>3</b>	<b>26.915</b>	<b>24.009</b>	<b>1.923</b>	<b>16</b>	<b>7</b>	<b>1</b>	<b>25.956</b>
20	4.902	134	3	9	1	5.049	3.391	1.420	4	5	3	4.823
21	4.771	281	6	4	1	5.063	2.881	1.812	10	8	1	4.712
22	4.312	437	—	—	—	4.749	2.380	2.005	15	14	2	4.416
23	3.753	640	1	4	—	4.398	1.866	2.155	6	16	3	4.046
24	3.482	916	1	6	—	4.405	1.595	2.371	16	13	4	3.999
<b>20 - 24</b>	<b>21.220</b>	<b>2.408</b>	<b>11</b>	<b>23</b>	<b>2</b>	<b>23.664</b>	<b>12.113</b>	<b>9.763</b>	<b>51</b>	<b>56</b>	<b>13</b>	<b>21.996</b>
25	3.046	1.247	2	5	1	4.301	1.319	2.593	12	14	4	3.942
26	2.605	1.542	2	5	—	4.154	1.145	2.734	13	25	4	3.921
27	2.141	1.836	1	10	—	3.988	949	2.773	21	16	6	3.765
28	1.720	2.057	2	11	4	3.794	787	2.693	24	26	8	3.538
29	1.421	2.111	1	10	1	3.544	655	2.643	23	30	3	3.354
<b>25 - 29</b>	<b>10.933</b>	<b>8.793</b>	<b>8</b>	<b>41</b>	<b>6</b>	<b>19.781</b>	<b>4.855</b>	<b>13.436</b>	<b>93</b>	<b>111</b>	<b>25</b>	<b>18.520</b>
30	1.214	2.498	2	16	2	3.732	588	2.940	39	23	8	3.598
31	1.007	2.670	1	17	6	3.701	605	2.911	35	36	11	3.598
32	843	2.896	5	14	5	3.763	523	2.983	38	32	12	3.588
33	791	3.129	4	18	4	3.946	475	3.209	42	30	12	3.768
34	636	3.064	3	27	5	3.735	426	3.142	66	32	7	3.673
<b>30 - 34</b>	<b>4.491</b>	<b>14.257</b>	<b>15</b>	<b>92</b>	<b>22</b>	<b>18.877</b>	<b>2.617</b>	<b>15.185</b>	<b>220</b>	<b>153</b>	<b>50</b>	<b>18.225</b>
35	546	2.832	9	24	3	3.414	366	2.870	47	35	15	3.333
36	339	2.440	6	24	3	2.812	339	2.349	61	25	15	2.789
37	352	2.532	3	19	4	2.910	289	2.447	63	19	5	2.823
38	347	2.621	5	21	11	3.005	336	2.408	61	24	10	2.839
39	299	2.657	8	22	6	2.992	304	2.529	68	32	12	2.945
<b>35 - 39</b>	<b>1.883</b>	<b>13.082</b>	<b>31</b>	<b>110</b>	<b>27</b>	<b>15.133</b>	<b>1.634</b>	<b>12.603</b>	<b>300</b>	<b>135</b>	<b>57</b>	<b>14.729</b>
40	291	2.740	13	23	6	3.073	293	2.583	104	28	19	3.027
41	332	2.793	15	26	7	3.173	323	2.711	100	28	12	3.174
42	288	2.959	20	30	14	3.311	339	2.822	117	33	20	3.331
43	233	2.776	15	20	1	3.045	303	2.667	133	26	19	3.148
44	269	2.658	13	16	8	2.964	302	2.451	150	24	12	2.939
<b>40 - 44</b>	<b>1.413</b>	<b>13.926</b>	<b>76</b>	<b>115</b>	<b>36</b>	<b>15.566</b>	<b>1.560</b>	<b>13.234</b>	<b>604</b>	<b>139</b>	<b>82</b>	<b>15.619</b>

## segue TAV. 1 — Popolazione residente per singolo anno di età, sesso e stato civile

ETÀ (anni)	MASCHI						FEMMINE					
	CELIBI	CONIUGATI	VEDOVI	SEPARATI LEGALMENTE	DIVORZIATI	TOTALE	NUBILI	CONIUGATE	VEDOVE	SEPARATE LEGALMENTE	DIVORZIATE	TOTALE
45	249	2.674	19	16	7	2.965	321	2.701	156	21	11	3.210
46	224	2.938	17	17	9	3.205	352	2.722	152	21	15	3.262
47	226	2.797	22	19	6	3.070	382	2.719	218	23	16	3.358
48	245	2.992	32	17	5	3.291	374	2.792	223	19	17	3.425
49	206	2.906	29	8	9	3.158	426	2.716	244	27	12	3.425
<b>45 - 49</b>	<b>1.150</b>	<b>14.307</b>	<b>119</b>	<b>77</b>	<b>36</b>	<b>15.689</b>	<b>1.855</b>	<b>13.650</b>	<b>993</b>	<b>111</b>	<b>71</b>	<b>16.680</b>
50	236	2.888	38	23	6	3.191	387	2.709	276	37	17	3.426
51	214	3.047	23	19	8	3.311	419	2.659	281	25	17	3.401
52	178	2.841	27	17	9	3.072	428	2.631	285	24	17	3.385
53	207	2.659	39	16	10	2.931	348	2.437	321	26	18	3.150
54	194	2.711	51	13	12	2.981	447	2.594	356	27	17	3.441
<b>50 - 54</b>	<b>1.029</b>	<b>14.146</b>	<b>178</b>	<b>88</b>	<b>45</b>	<b>15.486</b>	<b>2.029</b>	<b>13.030</b>	<b>1.519</b>	<b>139</b>	<b>86</b>	<b>16.803</b>
55	191	2.707	40	21	3	2.962	422	2.432	381	24	9	3.268
56	162	2.684	75	23	5	2.949	438	2.416	426	23	17	3.320
57	198	2.940	78	12	8	3.236	449	2.686	502	21	17	3.675
58	155	2.577	73	16	6	2.827	460	2.354	565	18	15	3.412
59	184	2.590	79	10	8	2.871	474	2.280	633	28	21	3.436
<b>55 - 59</b>	<b>890</b>	<b>13.498</b>	<b>345</b>	<b>82</b>	<b>30</b>	<b>14.845</b>	<b>2.243</b>	<b>12.168</b>	<b>2.507</b>	<b>114</b>	<b>79</b>	<b>17.111</b>
60	144	2.239	68	8	10	2.469	387	2.143	612	25	15	3.182
61	164	2.596	89	10	6	2.865	480	2.227	693	16	24	3.440
62	82	1.489	64	8	10	1.653	295	1.244	443	16	9	2.007
63	82	1.351	65	9	3	1.510	284	1.166	468	8	11	1.937
64	108	1.567	77	8	5	1.765	326	1.280	493	17	10	2.126
<b>60 - 64</b>	<b>580</b>	<b>9.242</b>	<b>363</b>	<b>43</b>	<b>34</b>	<b>10.262</b>	<b>1.772</b>	<b>8.060</b>	<b>2.709</b>	<b>82</b>	<b>69</b>	<b>12.692</b>
65	123	1.896	106	8	8	2.141	401	1.566	666	18	8	2.659
66	135	2.209	155	14	4	2.517	400	1.730	824	17	11	2.982
67	123	2.135	161	14	6	2.439	423	1.557	874	17	6	2.877
68	152	2.290	182	11	7	2.642	477	1.753	1.027	23	8	3.288
69	124	2.075	223	9	6	2.437	416	1.563	918	15	6	2.918
<b>65 - 69</b>	<b>657</b>	<b>10.605</b>	<b>827</b>	<b>56</b>	<b>31</b>	<b>12.176</b>	<b>2.117</b>	<b>8.169</b>	<b>4.309</b>	<b>90</b>	<b>39</b>	<b>14.724</b>
70	103	1.889	216	18	4	2.230	396	1.301	918	16	9	2.640
71	112	1.862	238	5	8	2.225	381	1.271	945	13	7	2.617
72	93	1.796	294	8	4	2.195	342	1.195	1.027	12	6	2.582
73	85	1.503	234	10	7	1.839	294	1.040	971	5	3	2.313
74	65	1.280	221	9	3	1.578	269	841	830	8	5	1.953
<b>70 - 74</b>	<b>458</b>	<b>8.330</b>	<b>1.203</b>	<b>50</b>	<b>26</b>	<b>10.067</b>	<b>1.682</b>	<b>5.648</b>	<b>4.691</b>	<b>54</b>	<b>30</b>	<b>12.105</b>
75	66	1.044	219	5	3	1.337	234	691	805	6	5	1.741
76	52	993	263	10	6	1.324	225	680	1.020	10	3	1.938
77	38	824	250	7	2	1.121	241	537	891	3	6	1.678
78	48	731	205	4	3	991	189	428	787	4	5	1.413
79	44	629	236	4	3	916	164	352	747	5	1	1.269
<b>75 - 79</b>	<b>248</b>	<b>4.221</b>	<b>1.173</b>	<b>30</b>	<b>17</b>	<b>5.689</b>	<b>1.053</b>	<b>2.688</b>	<b>4.250</b>	<b>28</b>	<b>20</b>	<b>8.039</b>
<b>80 - 84</b>	<b>113</b>	<b>1.946</b>	<b>1.010</b>	<b>8</b>	<b>3</b>	<b>3.080</b>	<b>648</b>	<b>1.106</b>	<b>3.319</b>	<b>14</b>	<b>2</b>	<b>5.089</b>
<b>85 - 89</b>	<b>37</b>	<b>638</b>	<b>540</b>	<b>4</b>	<b>—</b>	<b>1.219</b>	<b>283</b>	<b>332</b>	<b>1.911</b>	<b>10</b>	<b>3</b>	<b>2.539</b>
<b>90 - 94</b>	<b>18</b>	<b>165</b>	<b>232</b>	<b>1</b>	<b>—</b>	<b>416</b>	<b>66</b>	<b>42</b>	<b>604</b>	<b>—</b>	<b>3</b>	<b>715</b>
<b>95 - 99</b>	<b>3</b>	<b>23</b>	<b>49</b>	<b>—</b>	<b>—</b>	<b>75</b>	<b>11</b>	<b>5</b>	<b>102</b>	<b>—</b>	<b>—</b>	<b>118</b>
<b>100 E PIU'</b>	<b>—</b>	<b>2</b>	<b>7</b>	<b>—</b>	<b>—</b>	<b>9</b>	<b>2</b>	<b>—</b>	<b>14</b>	<b>—</b>	<b>—</b>	<b>16</b>
<b>TOTALE</b>	<b>144.721</b>	<b>129.933</b>	<b>6.190</b>	<b>832</b>	<b>318</b>	<b>281.994</b>	<b>129.972</b>	<b>131.042</b>	<b>28.212</b>	<b>1.243</b>	<b>630</b>	<b>291.099</b>

**TAV. 2 - Popolazione presente per singolo anno di età, sesso e stato civile**

ETÀ (anni)	MASCHI						FEMMINE					
	CELIBI	CONIUGATI	VEDOVI	SEPARATI LEGALMENTE	DIVORZIATI	TOTALE	NUBILI	CONIUGATE	VEDOVE	SEPARATE LEGALMENTE	DIVORZIATE	TOTALE
0	4.358	—	—	—	—	4.358	3.977	—	—	—	—	3.977
1	4.273	—	—	—	—	4.273	4.103	—	—	—	—	4.103
2	4.500	—	—	—	—	4.500	4.204	—	—	—	—	4.204
3	4.376	—	—	—	—	4.376	4.169	—	—	—	—	4.169
4	4.601	—	—	—	—	4.601	4.437	—	—	—	—	4.437
<b>meno di 5</b>	<b>22.108</b>	—	—	—	—	<b>22.108</b>	<b>20.890</b>	—	—	—	—	<b>20.890</b>
5	4.759	—	—	—	—	4.759	4.510	—	—	—	—	4.510
6	4.840	—	—	—	—	4.840	4.794	—	—	—	—	4.794
7	4.908	—	—	—	—	4.908	4.627	—	—	—	—	4.627
8	4.973	—	—	—	—	4.973	4.581	—	—	—	—	4.581
9	4.844	—	—	—	—	4.844	4.589	—	—	—	—	4.589
<b>5 - 9</b>	<b>24.324</b>	—	—	—	—	<b>24.324</b>	<b>23.101</b>	—	—	—	—	<b>23.101</b>
10	5.065	—	—	—	—	5.065	4.819	—	—	—	—	4.819
11	4.953	—	—	—	—	4.953	4.815	—	—	—	—	4.815
12	5.269	—	—	—	—	5.269	4.992	—	—	—	—	4.992
13	5.233	—	—	—	—	5.233	5.162	—	—	—	—	5.162
14	5.384	—	—	—	—	5.384	4.988	—	—	—	—	4.988
<b>10 - 14</b>	<b>25.904</b>	—	—	—	—	<b>25.904</b>	<b>24.776</b>	—	—	—	—	<b>24.776</b>
15	5.308	—	—	—	—	5.308	5.223	—	—	—	—	5.223
16	5.271	74	—	1	—	5.346	5.147	132	6	1	—	5.286
17	5.002	65	—	2	—	5.069	5.098	244	1	1	—	5.344
18	4.746	84	1	3	—	4.834	4.352	530	2	2	—	4.886
19	4.116	100	1	1	1	4.219	3.878	947	8	1	1	4.835
<b>15 - 19</b>	<b>24.443</b>	<b>323</b>	<b>2</b>	<b>7</b>	<b>1</b>	<b>24.776</b>	<b>23.698</b>	<b>1.853</b>	<b>17</b>	<b>5</b>	<b>1</b>	<b>25.574</b>
20	3.959	132	2	—	—	4.093	3.241	1.393	4	4	3	4.645
21	3.915	265	4	—	1	4.185	2.703	1.776	10	6	1	4.496
22	3.530	412	—	—	—	3.942	2.188	1.964	14	14	2	4.182
23	3.065	594	1	2	—	3.662	1.705	2.094	7	16	4	3.826
24	2.827	878	1	3	—	3.709	1.449	2.314	17	11	2	3.793
<b>20 - 24</b>	<b>17.296</b>	<b>2.281</b>	<b>8</b>	<b>5</b>	<b>1</b>	<b>19.591</b>	<b>11.286</b>	<b>9.541</b>	<b>52</b>	<b>51</b>	<b>12</b>	<b>20.942</b>
25	2.471	1.193	1	5	—	3.670	1.221	2.527	13	12	3	3.776
26	2.182	1.464	3	5	1	3.655	1.052	2.683	13	24	4	3.776
27	1.749	1.732	1	7	—	3.489	877	2.716	20	15	6	3.634
28	1.429	1.946	2	10	3	3.390	729	2.656	24	27	8	3.444
29	1.191	2.021	1	10	1	3.224	612	2.601	21	30	2	3.266
<b>25 - 29</b>	<b>9.022</b>	<b>8.356</b>	<b>8</b>	<b>37</b>	<b>5</b>	<b>17.428</b>	<b>4.491</b>	<b>13.183</b>	<b>91</b>	<b>108</b>	<b>23</b>	<b>17.896</b>
30	1.043	2.384	2	14	2	3.445	534	2.898	38	23	7	3.500
31	877	2.540	1	17	5	3.440	574	2.857	35	35	11	3.512
32	757	2.791	4	11	4	3.567	489	2.920	38	31	12	3.490
33	703	2.975	4	17	4	3.703	465	3.178	41	28	12	3.724
34	560	2.930	3	27	4	3.524	396	3.098	65	33	9	3.601
<b>30 - 34</b>	<b>3.940</b>	<b>13.620</b>	<b>14</b>	<b>86</b>	<b>19</b>	<b>17.679</b>	<b>2.458</b>	<b>14.951</b>	<b>217</b>	<b>150</b>	<b>51</b>	<b>17.827</b>
35	498	2.707	9	23	2	3.239	361	2.823	48	36	14	3.282
36	315	2.329	5	24	3	2.676	332	2.321	58	26	15	2.752
37	330	2.450	4	18	4	2.806	279	2.418	63	19	5	2.784
38	309	2.545	4	22	11	2.891	337	2.384	61	23	10	2.815
39	288	2.564	8	19	6	2.885	306	2.516	68	31	12	2.933
<b>35 - 39</b>	<b>1.740</b>	<b>12.595</b>	<b>30</b>	<b>106</b>	<b>26</b>	<b>14.497</b>	<b>1.615</b>	<b>12.462</b>	<b>298</b>	<b>135</b>	<b>56</b>	<b>14.566</b>
40	283	2.642	13	22	6	2.966	303	2.549	105	28	18	3.003
41	315	2.697	14	24	7	3.057	327	2.677	99	28	12	3.143
42	282	2.835	20	28	14	3.179	336	2.785	114	33	18	3.286
43	226	2.679	14	18	1	2.938	302	2.624	129	26	19	3.100
44	263	2.567	14	15	8	2.867	299	2.421	148	24	12	2.904
<b>40 - 44</b>	<b>1.369</b>	<b>13.420</b>	<b>75</b>	<b>107</b>	<b>36</b>	<b>15.007</b>	<b>1.567</b>	<b>13.056</b>	<b>595</b>	<b>139</b>	<b>79</b>	<b>15.436</b>

## segue TAV. 2 — Popolazione presente per singolo anno di età, sesso e stato civile

ETÀ (anni)	MASCHI						FEMMINE					
	CELIBI	CONIUGATI	VEDOVI	SEPARATI LEGALMENTE	DIVORZIATI	TOTALE	NUBILI	CONIUGATE	VEDOVE	SEPARATE LEGALMENTE	DIVORZIATE	TOTALE
45	239	2.568	20	15	8	2.850	324	2.675	155	22	11	3.187
46	227	2.818	17	17	9	3.088	354	2.675	150	22	15	3.216
47	240	2.700	21	21	6	2.988	377	2.699	220	27	17	3.340
48	234	2.888	30	17	5	3.174	371	2.772	224	20	18	3.405
49	209	2.791	26	7	8	3.041	421	2.690	243	25	10	3.389
<b>45 - 49</b>	<b>1.149</b>	<b>13.765</b>	<b>114</b>	<b>77</b>	<b>36</b>	<b>15.141</b>	<b>1.847</b>	<b>13.511</b>	<b>992</b>	<b>116</b>	<b>71</b>	<b>16.537</b>
50	235	2.810	37	21	7	3.110	388	2.680	269	33	17	3.387
51	212	2.962	23	19	8	3.224	418	2.622	279	25	17	3.361
52	178	2.776	28	18	9	3.009	427	2.605	284	22	15	3.353
53	206	2.596	37	17	9	2.865	352	2.418	315	26	18	3.129
54	191	2.642	53	13	13	2.912	457	2.569	359	26	16	3.427
<b>50 - 54</b>	<b>1.022</b>	<b>13.786</b>	<b>178</b>	<b>88</b>	<b>46</b>	<b>15.120</b>	<b>2.042</b>	<b>12.894</b>	<b>1.506</b>	<b>132</b>	<b>83</b>	<b>16.657</b>
55	199	2.662	40	22	3	2.926	420	2.412	385	24	9	3.250
56	166	2.632	74	20	5	2.897	447	2.397	419	22	16	3.301
57	201	2.884	78	15	7	3.185	446	2.650	500	21	18	3.635
58	155	2.535	71	17	5	2.783	459	2.323	561	18	14	3.375
59	185	2.534	79	10	9	2.817	473	2.260	621	29	21	3.404
<b>55 - 59</b>	<b>906</b>	<b>13.247</b>	<b>342</b>	<b>84</b>	<b>29</b>	<b>14.608</b>	<b>2.245</b>	<b>12.042</b>	<b>2.486</b>	<b>114</b>	<b>78</b>	<b>16.965</b>
60	146	2.219	66	8	10	2.449	394	2.132	602	24	16	3.168
61	162	2.570	93	10	5	2.840	482	2.205	690	17	24	3.418
62	80	1.474	65	8	10	1.637	298	1.228	447	16	8	1.997
63	86	1.322	64	8	4	1.484	287	1.174	463	8	11	1.943
64	106	1.562	76	8	4	1.756	327	1.274	483	16	10	2.110
<b>60 - 64</b>	<b>580</b>	<b>9.147</b>	<b>364</b>	<b>42</b>	<b>33</b>	<b>10.166</b>	<b>1.788</b>	<b>8.013</b>	<b>2.685</b>	<b>81</b>	<b>69</b>	<b>12.636</b>
65	112	1.886	105	10	8	2.121	398	1.552	659	19	8	2.636
66	136	2.179	156	14	4	2.489	402	1.707	829	17	12	2.967
67	126	2.103	163	15	5	2.412	421	1.549	869	17	6	2.862
68	152	2.272	180	10	6	2.620	473	1.737	1.018	23	8	3.259
69	126	2.068	223	9	7	2.433	428	1.549	906	15	6	2.904
<b>65 - 69</b>	<b>652</b>	<b>10.508</b>	<b>827</b>	<b>58</b>	<b>30</b>	<b>12.075</b>	<b>2.122</b>	<b>8.094</b>	<b>4.281</b>	<b>91</b>	<b>40</b>	<b>14.628</b>
70	101	1.876	211	19	4	2.211	396	1.300	909	16	9	2.630
71	118	1.842	236	5	8	2.209	381	1.263	951	13	7	2.615
72	97	1.791	291	8	4	2.191	348	1.187	1.029	11	6	2.581
73	91	1.500	227	10	6	1.834	289	1.040	966	5	3	2.303
74	67	1.279	222	9	3	1.580	267	839	847	8	5	1.966
<b>70 - 74</b>	<b>474</b>	<b>8.288</b>	<b>1.187</b>	<b>51</b>	<b>25</b>	<b>10.025</b>	<b>1.681</b>	<b>5.629</b>	<b>4.702</b>	<b>53</b>	<b>30</b>	<b>12.095</b>
75	68	1.033	218	4	3	1.326	238	696	791	6	5	1.736
76	55	995	264	10	8	1.332	231	678	1.006	10	3	1.928
77	40	816	250	6	2	1.114	248	540	891	3	6	1.688
78	50	727	202	3	2	984	187	431	780	4	5	1.407
79	48	625	233	4	3	913	165	352	760	5	1	1.283
<b>75 - 79</b>	<b>261</b>	<b>4.196</b>	<b>1.167</b>	<b>27</b>	<b>18</b>	<b>5.669</b>	<b>1.069</b>	<b>2.697</b>	<b>4.228</b>	<b>28</b>	<b>20</b>	<b>8.042</b>
<b>80 - 84</b>	<b>120</b>	<b>1.938</b>	<b>1.010</b>	<b>8</b>	<b>3</b>	<b>3.079</b>	<b>649</b>	<b>1.102</b>	<b>3.321</b>	<b>14</b>	<b>2</b>	<b>5.088</b>
<b>85 - 89</b>	<b>39</b>	<b>641</b>	<b>546</b>	<b>4</b>	<b>—</b>	<b>1.230</b>	<b>297</b>	<b>335</b>	<b>1.925</b>	<b>10</b>	<b>4</b>	<b>2.571</b>
<b>90 - 94</b>	<b>18</b>	<b>170</b>	<b>231</b>	<b>1</b>	<b>—</b>	<b>420</b>	<b>68</b>	<b>42</b>	<b>616</b>	<b>—</b>	<b>4</b>	<b>730</b>
<b>95 - 99</b>	<b>3</b>	<b>23</b>	<b>50</b>	<b>—</b>	<b>—</b>	<b>76</b>	<b>11</b>	<b>5</b>	<b>103</b>	<b>—</b>	<b>—</b>	<b>119</b>
<b>100 E PIU'</b>	<b>—</b>	<b>2</b>	<b>7</b>	<b>—</b>	<b>—</b>	<b>9</b>	<b>3</b>	<b>—</b>	<b>14</b>	<b>—</b>	<b>—</b>	<b>17</b>
<b>TOTALE</b>	<b>135.370</b>	<b>126.306</b>	<b>6.160</b>	<b>788</b>	<b>308</b>	<b>268.932</b>	<b>127.704</b>	<b>129.410</b>	<b>28.129</b>	<b>1.227</b>	<b>623</b>	<b>287.093</b>

**TAV. 3 - Popolazione residente per sesso, classe di età e luogo di nascita**

LUOGO DI NASCITA	Meno di 6 anni	6-13	14-18	19-24	25-44	45-64	65 e più	TOTALE
<b>A — TOTALE</b>								
<b>Nello stesso Comune di residenza</b>	<b>28.058</b>	<b>49.895</b>	<b>39.779</b>	<b>43.645</b>	<b>100.031</b>	<b>88.159</b>	<b>56.730</b>	<b>406.297</b>
<b>In altro Comune della stessa Provincia</b>	<b>20.896</b>	<b>21.742</b>	<b>9.118</b>	<b>7.998</b>	<b>24.492</b>	<b>22.561</b>	<b>14.704</b>	<b>121.511</b>
<b>In altra Provincia della stessa Regione</b>	<b>677</b>	<b>1.294</b>	<b>675</b>	<b>865</b>	<b>3.353</b>	<b>2.831</b>	<b>1.472</b>	<b>11.167</b>
Cosenza	96	156	106	202	821	641	272	2.294
Catanzaro	581	1.138	569	663	2.532	2.190	1.200	8.873
<b>In altre Regioni</b>	<b>2.497</b>	<b>4.498</b>	<b>2.485</b>	<b>2.763</b>	<b>7.877</b>	<b>5.611</b>	<b>2.798</b>	<b>28.529</b>
Piemonte	353	1.017	442	267	283	149	83	2.594
Valle d'Aosta	42	61	18	11	32	5	3	172
Lombardia	373	743	334	198	402	229	105	2.384
Trentino-Alto Adige	10	17	15	15	85	62	33	237
Bolzano-Bozen	7	12	11	9	39	19	10	107
Trento	3	5	4	6	46	43	23	130
Veneto	55	81	36	48	336	229	141	926
Friuli-Venezia Giulia	42	126	50	50	130	116	80	594
Liguria	122	274	183	137	174	111	49	1.050
Emilia-Romagna	60	104	64	64	204	150	88	734
Toscana	269	439	277	198	331	225	120	1.859
Umbria	8	10	7	5	52	37	17	136
Marche	51	38	13	12	82	54	31	281
Lazio	183	347	212	192	534	236	94	1.798
Abruzzi	9	28	13	24	132	88	38	332
Molise	7	19	9	17	72	39	21	184
Campania	142	213	136	221	1.025	786	367	2.890
Puglia	73	122	70	116	626	321	202	1.530
Basilicata	22	18	21	48	171	112	51	443
Sicilia	649	792	566	1.110	3.012	2.533	1.231	9.893
Sardegna	27	49	19	30	194	129	44	492
<b>ITALIA</b>	<b>52.128</b>	<b>77.429</b>	<b>52.057</b>	<b>55.271</b>	<b>135.753</b>	<b>119.162</b>	<b>75.704</b>	<b>567.504</b>
<b>ESTERO</b>	<b>713</b>	<b>1.728</b>	<b>968</b>	<b>705</b>	<b>697</b>	<b>406</b>	<b>372</b>	<b>5.589</b>
<b>TOTALE</b>	<b>52.841</b>	<b>79.157</b>	<b>53.025</b>	<b>55.976</b>	<b>136.450</b>	<b>119.568</b>	<b>76.076</b>	<b>573.093</b>
<b>B — MASCHI</b>								
<b>Nello stesso Comune di residenza</b>	<b>14.355</b>	<b>25.464</b>	<b>20.329</b>	<b>23.172</b>	<b>52.400</b>	<b>41.722</b>	<b>24.594</b>	<b>202.036</b>
<b>In altro Comune della stessa Provincia</b>	<b>10.778</b>	<b>11.161</b>	<b>4.590</b>	<b>3.638</b>	<b>11.494</b>	<b>10.530</b>	<b>6.226</b>	<b>58.417</b>
<b>In altra Provincia della stessa Regione</b>	<b>347</b>	<b>654</b>	<b>336</b>	<b>399</b>	<b>1.473</b>	<b>1.198</b>	<b>596</b>	<b>5.003</b>
Cosenza	46	79	56	93	387	276	113	1.050
Catanzaro	301	575	280	306	1.086	922	483	3.953
<b>In altre Regioni</b>	<b>1.316</b>	<b>2.289</b>	<b>1.261</b>	<b>1.478</b>	<b>3.748</b>	<b>2.699</b>	<b>1.186</b>	<b>13.977</b>
Piemonte	201	504	221	129	119	65	30	1.269
Valle d'Aosta	20	32	10	4	12	2	—	80
Lombardia	182	365	166	102	170	93	35	1.113
Trentino-Alto Adige	9	7	7	6	40	26	19	114
Bolzano-Bozen	6	7	4	4	18	9	5	53
Trento	3	—	3	2	22	17	14	61
Veneto	31	29	19	19	166	89	54	407
Friuli-Venezia Giulia	25	64	32	27	55	45	17	265
Liguria	55	147	91	59	63	47	19	481
Emilia-Romagna	27	60	32	27	90	62	30	328
Toscana	141	227	141	109	142	98	41	899
Umbria	3	5	2	—	19	17	4	50
Marche	34	19	9	6	37	17	12	134
Lazio	93	159	101	95	218	78	26	770
Abruzzi	5	17	1	12	57	47	18	157
Molise	4	11	6	13	25	16	10	85
Campania	81	104	66	92	467	360	152	1.322
Puglia	42	56	35	55	303	142	81	714
Basilicata	13	7	13	18	80	56	19	206
Sicilia	334	451	303	696	1.597	1.377	601	5.359
Sardegna	16	25	6	9	88	62	18	224
<b>ITALIA</b>	<b>26.796</b>	<b>39.568</b>	<b>26.516</b>	<b>28.687</b>	<b>69.115</b>	<b>56.149</b>	<b>32.602</b>	<b>279.433</b>
<b>ESTERO</b>	<b>359</b>	<b>890</b>	<b>491</b>	<b>317</b>	<b>242</b>	<b>133</b>	<b>129</b>	<b>2.561</b>
<b>TOTALE</b>	<b>27.155</b>	<b>40.458</b>	<b>27.007</b>	<b>29.004</b>	<b>69.357</b>	<b>56.282</b>	<b>32.731</b>	<b>281.994</b>

**TAV. 4 - Popolazione residente in età da 6 anni in poi per grado di istruzione, sesso, classe di età, condizione professionale o non professionale**

CLASSI DI ETÀ (anni) — CONDIZIONE	GRADO DI ISTRUZIONE											
	LAUREATI		DIPLOMATI		FORNITI DI LICENZA DI SCUOLA MEDIA INFERIORE		FORNITI DI LICENZA DI SCUOLA ELEMENTARE		ALFABETI PRIVI DI TITOLO DI STUDIO		ANALFABETI	
	MF	M	MF	M	MF	M	MF	M	MF	M	MF	M
<b>TOTALE</b>	<b>15.436</b>	<b>8.693</b>	<b>58.373</b>	<b>30.242</b>	<b>104.029</b>	<b>60.000</b>	<b>181.451</b>	<b>89.210</b>	<b>112.199</b>	<b>51.923</b>	<b>48.764</b>	<b>14.771</b>
6 - 10	—	—	—	—	—	—	5.686	2.903	42.239	21.678	544	287
11 - 14	—	—	—	—	9.762	4.693	29.068	14.992	2.057	1.199	271	138
15 - 19	—	—	4.940	2.060	34.831	18.427	11.506	5.577	1.307	705	287	146
20 - 24	382	146	17.201	8.757	15.467	9.048	10.896	4.853	1.425	710	289	150
25 - 44	10.138	5.153	26.783	14.421	28.790	18.476	54.081	25.117	12.920	4.923	3.738	1.267
45 - 54	2.201	1.435	4.698	2.352	7.043	4.508	28.119	14.535	14.353	5.775	8.244	2.570
55 - 64	1.755	1.169	2.955	1.660	4.296	2.751	21.673	10.817	14.487	5.843	9.744	2.867
65 e più	960	790	1.796	992	3.840	2.097	20.422	10.416	23.411	11.090	25.647	7.346
<b>CONDIZIONE PROFESSIONALE</b>	<b>12.015</b>	<b>7.006</b>	<b>27.016</b>	<b>16.346</b>	<b>38.361</b>	<b>30.229</b>	<b>62.346</b>	<b>44.808</b>	<b>18.387</b>	<b>11.599</b>	<b>6.361</b>	<b>3.100</b>
<i>-di cui disoccupati</i>	<i>428</i>	<i>102</i>	<i>1.595</i>	<i>644</i>	<i>5.087</i>	<i>3.241</i>	<i>11.169</i>	<i>6.608</i>	<i>5.111</i>	<i>2.713</i>	<i>2.284</i>	<i>935</i>
Imprenditori, liberi professionisti	1.497	1.380	917	824	643	573	886	671	99	61	—	—
Lavoratori in proprio	247	171	1.033	779	4.115	3.380	10.263	7.272	2.363	1.560	412	240
Coadiuvanti	25	15	186	108	423	295	769	380	178	73	47	16
Dirigenti e impiegati	9.951	5.249	20.447	11.017	8.190	6.080	3.925	2.927	60	35	—	—
Lavoratori dipendenti	295	191	4.433	3.618	24.990	19.901	46.503	33.558	15.687	9.870	5.902	2.844
<b>Agricoltura</b>	<b>142</b>	<b>124</b>	<b>721</b>	<b>493</b>	<b>6.435</b>	<b>3.217</b>	<b>19.905</b>	<b>9.836</b>	<b>11.134</b>	<b>5.633</b>	<b>5.146</b>	<b>2.164</b>
Imprenditori, liberi professionisti	22	22	28	27	14	13	27	25	5	4	—	—
Lavoratori in proprio	48	43	136	111	519	404	1.777	1.266	882	589	243	149
Coadiuvanti	1	1	10	7	38	31	123	73	51	22	28	11
Dirigenti e impiegati	41	38	144	111	81	73	68	58	1	1	—	—
Lavoratori dipendenti	30	20	403	237	5.783	2.696	17.910	8.414	10.195	5.017	4.875	2.004
<b>Industrie</b>	<b>405</b>	<b>331</b>	<b>2.868</b>	<b>2.374</b>	<b>9.996</b>	<b>9.202</b>	<b>17.405</b>	<b>16.265</b>	<b>4.003</b>	<b>3.794</b>	<b>820</b>	<b>780</b>
Imprenditori, liberi professionisti	30	30	161	158	165	160	220	213	—	—	—	—
Lavoratori in proprio	6	5	115	110	830	790	1.901	1.751	256	230	21	18
Coadiuvanti	2	1	11	8	62	56	81	52	12	10	—	—
Dirigenti e impiegati	275	239	1.504	1.183	738	582	410	333	8	7	—	—
Lavoratori dipendenti	92	56	1.077	915	8.201	7.614	14.793	13.916	3.727	3.547	799	762
<b>Altre attività</b>	<b>11.468</b>	<b>6.551</b>	<b>23.427</b>	<b>13.479</b>	<b>21.930</b>	<b>17.810</b>	<b>25.036</b>	<b>18.707</b>	<b>3.250</b>	<b>2.172</b>	<b>395</b>	<b>156</b>
Imprenditori, liberi professionisti	1.445	1.328	728	639	464	400	639	433	94	57	—	—
Lavoratori in proprio	193	123	782	558	2.766	2.186	6.585	4.255	1.225	741	148	73
Coadiuvanti	22	13	165	93	323	208	565	255	115	41	19	5
Dirigenti e impiegati	9.635	4.972	18.799	9.723	7.371	5.425	3.447	2.536	51	27	—	—
Lavoratori dipendenti	173	115	2.953	2.466	11.006	9.591	13.800	11.228	1.765	1.306	228	78
<b>CONDIZIONE NON PROFESSIONALE</b>	<b>3.421</b>	<b>1.687</b>	<b>31.357</b>	<b>13.896</b>	<b>65.668</b>	<b>29.771</b>	<b>119.105</b>	<b>44.402</b>	<b>93.812</b>	<b>40.324</b>	<b>42.403</b>	<b>11.671</b>
In cerca di prima occupazione	1.977	740	10.763	4.360	14.208	9.049	8.441	5.663	1.141	845	81	54
Scolari e studenti	71	45	13.068	6.953	27.770	14.591	35.474	18.498	44.382	22.917	—	—
Casalinghe	260	—	3.970	—	15.756	—	44.024	—	16.444	—	8.317	—
Ritirati dal lavoro	821	659	2.222	1.439	4.579	3.433	25.382	16.601	28.003	14.533	28.308	9.136
Altri	292	243	1.334	1.144	3.355	2.698	5.784	3.640	3.842	2.029	5.697	2.481

TAV. 5 - Popolazione residente attiva e non attiva per sesso e classe di età, attiva per

RAMI DI ATTIVITÀ ECONOMICA  POSIZIONE NELLA PROFESSIONE	CLASSI DI											
	Meno di 14		14 - 19		20 - 24		25 - 29		30 - 34		35 - 39	
	MF	M	MF	M	MF	M	MF	M	MF	M	MF	M
<b>CONDIZIONE PROFESSIONALE</b>	—	—	7.785	5.238	15.893	10.724	21.176	14.352	24.735	16.684	20.189	13.840
- di cui disoccupati	—	—	1.957	971	3.752	1.979	3.788	2.057	3.424	1.778	2.674	1.444
Imprenditori, liberi professionisti	—	—	3	3	104	87	396	329	658	586	547	479
Lavoratori in proprio	—	—	148	105	864	693	1.479	1.194	2.188	1.675	2.218	1.643
Coadiuvanti	—	—	123	88	199	162	192	143	190	91	161	88
Dirigenti e impiegati	—	—	250	134	2.407	1.225	6.236	3.353	8.560	4.861	6.442	3.803
Lavoratori dipendenti	—	—	7.261	4.908	12.319	8.557	12.873	9.333	13.139	9.471	10.821	7.827
<b>Agricoltura</b>	—	—	2.871	1.000	4.790	1.824	4.646	1.897	4.977	2.104	4.415	2.085
Imprenditori, liberi professionisti	—	—	—	—	—	—	2	2	8	8	8	8
Lavoratori in proprio	—	—	82	63	143	105	171	124	260	170	286	208
Coadiuvanti	—	—	34	16	29	22	30	23	28	17	25	21
Dirigenti e impiegati	—	—	9	7	24	17	48	37	50	37	52	43
Lavoratori dipendenti	—	—	2.746	914	4.594	1.680	4.395	1.711	4.631	1.872	4.044	1.805
<b>Energia, gas e acqua</b>	—	—	50	50	98	88	166	149	229	213	243	227
Imprenditori, liberi professionisti	—	—	—	—	—	—	—	—	—	—	—	—
Lavoratori in proprio	—	—	—	—	—	—	—	—	—	—	—	—
Coadiuvanti	—	—	—	—	—	—	—	—	—	—	—	—
Dirigenti e impiegati	—	—	2	2	32	24	55	41	64	51	93	79
Lavoratori dipendenti	—	—	48	48	66	64	111	108	165	162	150	148
<b>Ind. estratt., trasf. min., chim.</b>	—	—	117	109	268	239	380	338	473	431	335	308
Imprenditori, liberi professionisti	—	—	—	—	2	2	4	4	5	5	4	4
Lavoratori in proprio	—	—	—	—	13	12	8	7	20	20	23	23
Coadiuvanti	—	—	3	3	—	—	2	2	1	1	—	—
Dirigenti e impiegati	—	—	6	4	32	19	66	45	132	111	83	74
Lavoratori dipendenti	—	—	108	102	221	206	300	280	315	294	225	207
<b>Ind. lavoraz. metalli, mecc. prec.</b>	—	—	481	456	821	745	926	848	790	730	581	541
Imprenditori, liberi professionisti	—	—	—	—	2	1	2	2	6	6	7	6
Lavoratori in proprio	—	—	4	4	58	56	98	98	86	85	77	77
Coadiuvanti	—	—	3	3	6	6	4	4	3	1	2	2
Dirigenti e impiegati	—	—	8	4	49	25	86	60	87	72	88	80
Lavoratori dipendenti	—	—	466	445	706	657	736	684	608	566	407	376
<b>Ind. alim., tess., pelli, legno</b>	—	—	464	333	784	532	803	599	849	649	732	597
Imprenditori, liberi professionisti	—	—	—	—	4	4	2	2	15	15	14	14
Lavoratori in proprio	—	—	7	4	40	34	89	83	134	121	178	151
Coadiuvanti	—	—	13	12	16	16	10	9	14	6	6	5
Dirigenti e impiegati	—	—	27	20	92	47	151	107	154	104	118	95
Lavoratori dipendenti	—	—	417	297	632	431	551	398	532	403	416	332
<b>Ind. costr., install. impianti</b>	—	—	1.767	1.728	2.805	2.715	2.876	2.771	2.661	2.566	2.295	2.228
Imprenditori, liberi professionisti	—	—	—	—	14	13	24	23	43	41	64	64
Lavoratori in proprio	—	—	9	9	81	80	171	169	206	205	209	203
Coadiuvanti	—	—	8	8	10	10	11	11	6	6	3	3
Dirigenti e impiegati	—	—	6	5	77	55	135	105	121	106	96	78
Lavoratori dipendenti	—	—	1.744	1.706	2.623	2.557	2.535	2.463	2.285	2.208	1.923	1.880
<b>Commercio, pubbl. esercizi</b>	—	—	1.324	1.125	2.143	1.694	2.321	1.825	2.717	2.002	2.353	1.640
Imprenditori, liberi professionisti	—	—	2	2	48	40	121	101	180	150	201	154
Lavoratori in proprio	—	—	26	19	388	306	720	558	1.196	858	1.196	781
Coadiuvanti	—	—	54	43	121	95	121	87	126	52	108	48
Dirigenti e impiegati	—	—	49	27	307	176	427	276	462	322	322	229
Lavoratori dipendenti	—	—	1.193	1.034	1.279	1.077	932	803	753	620	526	428
<b>Trasporti e comunicazioni</b>	—	—	151	137	1.184	1.079	2.420	2.221	3.308	3.057	2.611	2.423
Imprenditori, liberi professionisti	—	—	—	—	—	—	3	2	3	2	8	7
Lavoratori in proprio	—	—	5	5	54	53	75	71	119	116	100	97
Coadiuvanti	—	—	3	3	8	8	4	4	7	6	5	5
Dirigenti e impiegati	—	—	15	9	250	181	675	525	1.060	868	921	778
Lavoratori dipendenti	—	—	128	120	872	837	1.663	1.619	2.119	2.065	1.577	1.536
<b>Credito, assic.; serv. imprese</b>	—	—	36	14	360	208	695	492	849	727	603	527
Imprenditori, liberi professionisti	—	—	—	—	25	18	149	120	286	259	200	186
Lavoratori in proprio	—	—	1	1	5	5	5	5	8	7	10	7
Coadiuvanti	—	—	4	—	4	2	6	1	1	—	6	1
Dirigenti e impiegati	—	—	27	11	279	144	464	305	497	408	347	298
Lavoratori dipendenti	—	—	4	2	47	39	71	61	57	53	40	35
<b>Pubblica amm.ne; servizi</b>	—	—	524	286	2.640	1.600	5.943	3.212	7.882	4.205	6.021	3.264
Imprenditori, liberi professionisti	—	—	1	1	9	9	89	73	112	100	41	36
Lavoratori in proprio	—	—	14	—	82	42	142	79	159	93	139	96
Coadiuvanti	—	—	1	—	5	3	4	2	4	2	6	3
Dirigenti e impiegati	—	—	101	45	1.265	537	4.129	1.852	5.933	2.782	4.322	2.049
Lavoratori dipendenti	—	—	407	240	1.279	1.009	1.579	1.206	1.674	1.228	1.513	1.080
<b>In cerca di prima occupazione</b>	—	—	13.838	8.368	11.489	6.299	6.213	3.237	2.734	1.339	1.092	613
<b>TOTALE POP. ATTIVA</b>	—	—	21.623	13.606	27.382	17.023	27.389	17.589	27.469	18.023	21.281	14.453
Scolari e studenti	79.924	40.829	30.851	16.521	8.781	4.729	2.316	1.426	342	223	49	29
Casalinghe	—	—	8.058	—	7.331	—	7.507	—	8.336	—	7.470	—
Ritirati dal lavoro	—	—	160	88	65	32	106	44	199	109	347	197
Altri	52.074	26.784	2.649	2.132	2.101	1.880	983	722	756	522	715	454
<b>TOTALE POP. NON ATTIVA</b>	131.998	67.613	41.718	18.741	18.278	6.641	10.912	2.192	9.633	854	8.581	680



## ramo di attività economica e posizione nella professione; non attiva per condizione non professionale

ETÀ (anni)

40 - 44		45 - 49		50 - 54		55 - 59		60 - 64		65 - 69		70 e più	
MF	M	MF	M	MF	M	MF	M	MF	M	MF	M	MF	M
20.446	13.966	19.666	13.510	17.461	12.156	11.464	8.642	3.546	2.514	1.351	920	774	542
2.795	1.482	3.029	1.663	2.666	1.592	1.356	1.079	222	188	11	10	—	—
563	489	490	422	453	397	390	335	161	129	151	133	126	120
2.571	1.871	2.653	1.879	2.503	1.729	1.969	1.325	871	619	596	411	373	258
170	69	211	84	159	65	124	54	53	21	32	15	14	7
5.659	3.499	4.448	2.882	3.841	2.464	3.178	2.142	1.183	717	264	157	105	71
11.483	8.038	11.864	8.243	10.505	7.501	5.803	4.786	1.278	1.028	308	204	156	86
5.313	2.634	6.225	3.210	5.886	3.334	3.296	2.533	726	588	203	154	135	104
16	14	9	9	12	12	13	12	8	7	7	6	13	13
416	292	587	384	685	456	585	441	225	185	97	78	68	56
27	19	30	8	25	11	19	7	3	1	—	—	1	—
29	27	33	26	36	34	38	37	10	10	3	3	3	3
4.825	2.282	5.566	2.783	5.128	2.821	2.641	2.036	480	385	96	67	50	32
162	153	125	120	104	98	64	62	16	15	2	2	2	2
—	—	—	—	—	—	—	—	—	—	—	—	—	—
—	—	—	—	—	—	—	—	—	—	—	—	—	—
67	61	56	53	32	27	29	29	5	5	—	—	2	2
95	92	69	67	72	71	35	33	11	10	2	2	—	—
278	254	243	223	222	203	126	117	36	31	15	10	7	3
6	5	1	1	10	10	2	2	1	1	1	1	1	1
17	17	16	16	17	14	11	10	4	4	3	3	—	—
—	—	—	—	—	—	—	—	—	—	—	—	—	—
60	50	37	30	44	38	30	30	7	7	5	4	—	—
195	182	189	176	151	141	82	75	24	19	6	2	6	2
575	517	437	394	321	293	188	169	57	51	20	15	8	8
5	5	8	8	8	8	6	5	1	1	2	2	1	1
89	88	47	46	38	38	17	16	13	13	4	4	1	1
1	1	—	—	—	—	—	—	—	—	—	—	—	—
71	56	39	31	32	28	16	16	4	4	—	—	1	1
409	367	343	309	243	219	148	131	39	33	14	9	5	5
732	588	695	577	589	479	354	285	122	103	57	43	36	29
12	11	13	12	17	17	7	7	3	3	7	6	6	6
208	178	198	174	185	146	127	99	52	45	27	20	16	12
9	3	11	6	7	1	5	2	3	2	—	—	—	—
82	60	81	68	73	55	50	44	9	7	2	1	2	—
421	336	392	317	307	260	165	133	55	46	19	16	12	11
2.296	2.236	2.282	2.217	1.895	1.863	1.131	1.105	233	223	50	46	23	22
78	75	60	59	45	45	31	31	15	15	9	9	8	8
192	190	151	146	106	104	55	55	13	13	8	8	3	3
1	1	1	—	2	1	3	—	—	—	—	—	—	—
81	76	57	51	42	42	41	37	12	12	3	3	3	3
1.944	1.894	2.013	1.960	1.700	1.671	1.001	982	193	183	30	26	9	8
2.419	1.666	2.390	1.602	2.075	1.371	1.612	997	728	461	547	348	340	222
218	173	198	144	162	115	149	101	77	55	43	32	27	22
1.371	869	1.418	899	1.285	801	1.056	602	517	317	433	274	273	174
120	42	157	62	111	45	93	42	44	17	28	13	13	7
259	203	223	175	195	151	131	101	31	24	16	13	12	10
451	379	394	322	322	259	183	151	59	48	27	16	15	9
2.255	2.111	1.754	1.658	1.409	1.349	987	935	222	178	31	28	20	20
8	5	5	4	7	6	7	7	—	—	2	2	1	1
151	146	138	137	109	107	53	50	21	20	8	8	6	6
3	3	4	4	5	3	—	—	—	—	—	—	—	—
810	712	641	577	502	466	453	417	114	84	6	5	3	3
1.283	1.245	966	936	786	767	474	461	87	74	15	13	10	10
516	452	373	344	321	287	213	198	60	47	62	60	33	32
170	159	127	126	95	93	94	93	23	20	46	45	29	29
7	6	9	7	10	10	2	2	1	1	4	4	—	—
4	—	5	1	2	1	1	1	—	—	2	2	—	—
288	249	190	176	172	148	95	88	24	18	8	8	3	2
47	38	42	34	42	35	21	14	11	8	2	1	1	1
5.900	3.355	5.142	3.165	4.639	2.879	3.493	2.241	1.346	817	364	214	170	100
50	42	69	59	97	91	81	77	33	27	34	30	40	39
120	85	89	70	68	53	63	50	25	21	12	12	6	6
5	—	3	2	7	3	1	1	2	1	—	—	—	—
3.912	2.005	3.091	1.695	2.713	1.475	2.295	1.343	967	546	221	120	76	47
1.813	1.223	1.890	1.339	1.754	1.257	1.053	770	319	222	97	52	48	8
841	538	247	183	88	71	66	61	3	2	—	—	—	—
21.287	14.504	19.913	13.693	17.549	12.227	11.530	8.703	3.549	2.516	1.351	920	774	542
33	18	5	2	—	—	—	—	—	—	—	—	—	—
8.131	—	9.022	—	8.810	—	7.420	—	4.639	—	4.769	—	7.278	—
838	479	2.278	1.292	4.547	2.473	11.229	5.198	13.298	7.007	18.988	10.408	37.260	18.474
896	565	1.151	702	1.383	786	1.777	944	1.468	739	1.792	848	3.864	1.539
9.898	1.062	12.456	1.996	14.740	3.259	20.426	6.142	19.405	7.746	25.549	11.256	48.402	20.013

**TAV. 6 - Popolazione residente attiva e non attiva per sesso e stato civile; attiva per ramo di**

RAMI DI ATTIVITÀ ECONOMICA POSIZIONE NELLA PROFESSIONE	MASCHI					TOTALE
	CELIBI	CONIUGATI	VEDOVI	SEPARATI LEGALMENTE	DIVORZIATI	
<b>CONDIZIONE PROFESSIONALE</b>	<b>28.018</b>	<b>83.755</b>	<b>663</b>	<b>490</b>	<b>162</b>	<b>113.088</b>
- di cui disoccupati	4.266	9.796	97	63	27	14.243
Imprenditori, liberi professionisti	621	2.799	45	31	13	3.509
Lavoratori in proprio	2.139	11.049	134	57	23	13.402
Coadiuvanti	395	483	5	4	—	887
Dirigenti e impiegati	5.598	19.368	123	179	40	25.308
Lavoratori dipendenti	19.265	50.056	356	219	86	69.982
<b>Agricoltura, caccia, foreste, pesca</b>	<b>4.343</b>	<b>16.880</b>	<b>162</b>	<b>61</b>	<b>21</b>	<b>21.467</b>
Imprenditori, liberi professionisti	15	73	3	—	—	91
Lavoratori in proprio	479	2.042	26	11	4	2.562
Coadiuvanti	63	80	1	1	—	145
Dirigenti e impiegati	55	219	4	3	—	281
Lavoratori dipendenti	3.731	14.466	128	46	17	18.388
<b>Energia, gas e acqua</b>	<b>247</b>	<b>929</b>	<b>1</b>	<b>1</b>	<b>1</b>	<b>1.179</b>
Imprenditori, liberi professionisti	—	—	—	—	—	—
Lavoratori in proprio	—	—	—	—	—	—
Coadiuvanti	—	—	—	—	—	—
Dirigenti e impiegati	74	298	—	1	1	374
Lavoratori dipendenti	173	631	1	—	—	805
<b>Industrie estrattive, trasformazione minerali, chimiche</b>	<b>569</b>	<b>1.674</b>	<b>7</b>	<b>12</b>	<b>4</b>	<b>2.266</b>
Imprenditori, liberi professionisti	6	29	—	1	—	36
Lavoratori in proprio	18	107	—	1	—	126
Coadiuvanti	6	—	—	—	—	6
Dirigenti e impiegati	84	319	2	5	2	412
Lavoratori dipendenti	455	1.219	5	5	2	1.686
<b>Industrie lavorazione metalli, meccanica precisione</b>	<b>1.795</b>	<b>2.936</b>	<b>8</b>	<b>21</b>	<b>7</b>	<b>4.767</b>
Imprenditori, liberi professionisti	4	39	2	—	—	45
Lavoratori in proprio	132	393	—	1	—	526
Coadiuvanti	11	7	—	—	—	18
Dirigenti e impiegati	95	275	—	5	2	377
Lavoratori dipendenti	1.553	2.222	6	15	5	3.801
<b>Industrie alimentari, tessili, pelli, legno, altre</b>	<b>1.473</b>	<b>3.277</b>	<b>35</b>	<b>21</b>	<b>8</b>	<b>4.814</b>
Imprenditori, liberi professionisti	21	75	1	—	—	97
Lavoratori in proprio	189	861	13	2	2	1.067
Coadiuvanti	38	24	—	—	—	62
Dirigenti e impiegati	169	432	3	3	1	608
Lavoratori dipendenti	1.056	1.885	18	16	5	2.980
<b>Industria costruzioni, installazioni impianti edilizia</b>	<b>5.863</b>	<b>13.664</b>	<b>99</b>	<b>62</b>	<b>32</b>	<b>19.720</b>
Imprenditori, liberi professionisti	43	333	2	2	3	383
Lavoratori in proprio	175	998	4	5	3	1.185
Coadiuvanti	23	18	—	—	—	41
Dirigenti e impiegati	166	400	4	3	—	573
Lavoratori dipendenti	5.456	11.915	89	52	26	17.538
<b>Commercio, pubblici esercizi; riparazioni di veicoli</b>	<b>4.329</b>	<b>10.397</b>	<b>127</b>	<b>75</b>	<b>25</b>	<b>14.953</b>
Imprenditori, liberi professionisti	164	897	13	11	4	1.089
Lavoratori in proprio	900	5.433	84	30	11	6.458
Coadiuvanti	234	314	3	2	—	553
Dirigenti e impiegati	442	1.235	9	16	5	1.707
Lavoratori dipendenti	2.589	2.518	18	16	5	5.146
<b>Trasporti e comunicazioni</b>	<b>3.098</b>	<b>11.968</b>	<b>53</b>	<b>58</b>	<b>19</b>	<b>15.196</b>
Imprenditori, liberi professionisti	3	32	1	—	—	36
Lavoratori in proprio	100	709	4	2	1	816
Coadiuvanti	13	22	—	1	—	36
Dirigenti e impiegati	790	3.782	22	25	6	4.625
Lavoratori dipendenti	2.192	7.423	26	30	12	9.683
<b>Credito e assicurazione; servizi imprese; noleggio</b>	<b>801</b>	<b>2.536</b>	<b>17</b>	<b>26</b>	<b>8</b>	<b>3.388</b>
Imprenditori, liberi professionisti	258	863	12	12	3	1.148
Lavoratori in proprio	13	41	—	1	—	55
Coadiuvanti	2	7	—	—	—	9
Dirigenti e impiegati	465	1.369	5	13	3	1.855
Lavoratori dipendenti	63	256	—	—	2	321
<b>Pubblica amministrazione; servizi pubblici e privati</b>	<b>5.500</b>	<b>19.494</b>	<b>154</b>	<b>153</b>	<b>37</b>	<b>25.338</b>
Imprenditori, liberi professionisti	107	458	11	5	3	584
Lavoratori in proprio	133	465	3	4	2	607
Coadiuvanti	5	11	1	—	—	17
Dirigenti e impiegati	3.258	11.039	74	105	20	14.496
Lavoratori dipendenti	1.997	7.521	65	39	12	9.634
<b>In cerca di prima occupazione</b>	<b>17.769</b>	<b>2.888</b>	<b>9</b>	<b>37</b>	<b>8</b>	<b>20.711</b>
<b>TOTALE POPOLAZIONE ATTIVA</b>	<b>45.787</b>	<b>86.643</b>	<b>672</b>	<b>527</b>	<b>170</b>	<b>133.799</b>
Scolari e studenti	63.506	253	2	13	3	63.777
Casalinghe	—	—	—	—	—	—
Ritirati dal lavoro	2.447	37.985	5.040	216	113	45.801
Altri	32.981	5.052	476	76	32	38.617
<b>TOTALE POPOLAZIONE NON ATTIVA</b>	<b>98.934</b>	<b>43.290</b>	<b>5.518</b>	<b>305</b>	<b>148</b>	<b>148.195</b>

**attività economica e posizione nella professione; non attiva per condizione non professionale**

FEMMINE						MASCHI E FEMMINE					
NUBILI	CONIUGATE	VEDOVE	SEPARATE LEGALMENTE	DIVORZiate	TOTALE	CELIBI E NUBILI	CONIUGATI	VEDOVI	SEPARATI LEGALMENTE	DIVORZIATI	TOTALE
11.402	36.755	2.465	531	245	51.398	39.420	120.510	3.128	1.021	407	164.486
2.355	8.593	369	84	30	11.431	6.621	18.389	460	147	57	25.674
96	380	49	2	6	533	717	3.179	94	33	19	4.042
599	3.898	493	26	15	5.031	2.738	14.947	627	83	38	18.433
114	613	13	1	—	741	509	1.096	18	5	—	1.628
4.758	11.603	603	202	99	17.265	10.356	30.971	726	381	139	42.573
5.835	20.261	1.307	300	125	27.828	25.100	70.317	1.663	519	211	97.810
3.561	17.510	764	138	43	22.016	7.904	34.390	926	199	64	43.483
—	5	—	—	—	5	15	78	3	—	—	96
156	812	74	1	—	1.043	635	2.854	100	12	4	3.605
26	78	1	1	—	106	89	158	2	2	—	251
20	32	2	—	—	54	75	251	6	3	—	335
3.359	16.583	687	136	43	20.808	7.090	31.049	815	182	60	39.196
18	62	2	—	—	82	265	991	3	1	1	1.261
—	—	—	—	—	—	—	—	—	—	—	—
—	—	—	—	—	—	—	—	—	—	—	—
15	47	1	—	—	63	89	345	1	1	1	437
3	15	1	—	—	19	176	646	2	—	—	824
76	141	10	5	2	234	645	1.815	17	17	6	2.500
—	1	—	—	—	1	6	30	—	1	—	37
—	6	—	—	—	6	18	113	—	1	—	132
—	1	—	—	—	1	6	1	—	—	—	7
25	60	3	2	—	90	109	379	5	7	2	502
51	73	7	3	2	136	506	1.292	12	8	4	1.822
169	250	11	4	4	438	1.964	3.186	19	25	11	5.205
1	1	—	—	1	3	5	40	2	—	1	48
—	6	—	—	—	6	132	399	—	1	—	532
2	—	—	—	—	2	13	7	—	—	—	20
43	55	4	1	1	104	138	330	4	6	3	481
123	188	7	3	2	323	1.676	2.410	13	18	7	4.124
569	764	46	15	9	1.403	2.042	4.041	81	36	17	6.217
—	2	1	—	—	3	21	77	2	—	—	100
50	130	11	2	1	194	239	991	24	4	3	1.261
3	31	—	—	—	34	41	55	—	—	—	96
95	125	8	3	2	233	264	557	11	6	3	841
421	476	26	10	6	939	1.477	2.361	44	26	11	3.919
220	350	16	3	5	594	6.083	14.014	115	65	37	20.314
—	7	1	—	—	8	43	340	3	2	3	391
2	17	—	—	—	19	177	1.015	4	5	3	1.204
1	3	—	—	—	4	24	21	—	—	—	45
39	57	1	2	2	101	205	457	5	5	2	674
178	266	14	1	3	462	5.634	12.181	103	53	29	18.000
1.216	4.237	494	39	30	6.016	5.545	14.634	621	114	55	20.969
38	256	39	—	4	337	202	1.153	52	11	8	1.426
312	2.685	390	20	14	3.421	1.212	8.118	474	50	25	9.879
68	464	11	—	—	543	302	778	14	2	—	1.096
285	411	19	8	4	727	727	1.646	28	24	9	2.434
513	421	35	11	8	988	3.102	2.939	53	27	13	6.134
322	774	41	10	9	1.156	3.420	12.742	94	68	28	16.352
2	5	1	—	—	8	5	37	2	—	—	44
1	19	3	—	—	23	101	728	7	2	1	839
—	3	—	—	—	3	13	25	—	1	—	39
224	562	25	7	7	825	1.014	4.344	47	32	13	5.450
95	185	12	3	2	297	2.287	7.608	38	33	14	9.980
319	378	21	12	3	733	1.120	2.914	38	38	11	4.121
33	59	1	2	1	96	291	922	13	14	4	1.244
1	6	—	—	—	7	14	47	—	1	—	62
9	18	—	—	—	27	11	25	—	—	—	36
255	266	11	5	2	539	720	1.635	16	18	5	2.394
21	29	9	5	—	64	84	285	9	5	2	385
4.932	12.289	1.060	305	140	18.726	10.432	31.783	1.214	458	177	44.064
22	44	6	—	—	72	129	502	17	5	3	656
77	217	15	3	—	312	210	682	18	7	2	919
5	15	1	—	—	21	10	26	2	—	—	38
3.757	9.988	529	174	81	14.529	7.015	21.027	603	279	101	29.025
1.071	2.025	509	128	59	3.792	3.068	9.546	574	167	71	13.426
11.243	4.488	86	64	19	15.900	29.012	7.376	95	101	27	36.611
22.645	41.243	2.551	595	264	67.298	68.432	127.886	3.223	1.122	434	201.097
57.953	555	5	10	1	58.524	121.459	808	7	23	4	122.301
15.305	64.267	8.667	321	211	88.771	15.305	64.267	8.667	321	211	88.771
6.147	22.082	14.873	274	138	43.514	8.594	60.067	19.913	490	251	89.315
27.922	2.895	2.116	43	16	32.992	60.903	7.947	2.592	119	48	71.609
107.327	89.799	25.661	648	366	223.801	206.261	133.089	31.179	953	514	371.996

## TAV. 7 - Popolazione residente attiva in condizione professionale per

N. CLASSIFICAZIONE	RAMI E CLASSI DI ATTIVITÀ ECONOMICA	POSIZIONE			
		IMPRENDITORI E LIBERI PROFESSIONISTI		LAVORATORI IN PROPRIO	
		MF	M	MF	M
<b>0</b>	<b>Agricoltura, caccia, foreste, pesca</b>	<b>96</b>	<b>91</b>	<b>3.605</b>	<b>2.562</b>
01	Agricoltura e caccia	90	86	3.196	2.196
02	Foreste	—	—	25	22
03	Pesca	—	—	249	247
04	Attività connesse con agricoltura	6	5	135	97
<b>1</b>	<b>Energia, gas e acqua</b>	<b>—</b>	<b>—</b>	<b>—</b>	<b>—</b>
<b>1A</b>	<b>Estrazione di combustibili - Industria petrolifera</b>	<b>—</b>	<b>—</b>	<b>—</b>	<b>—</b>
11	Industria dell'estrazione e agglomerazione di combustibili solidi	—	—	—	—
12	Cokerie	—	—	—	—
13	Industria dell'estrazione di petrolio e gas naturali	—	—	—	—
14	Industria petrolifera	—	—	—	—
15	Industria dei combustibili nucleari	—	—	—	—
<b>1B</b>	<b>Energia elettrica, gas e acqua</b>	<b>—</b>	<b>—</b>	<b>—</b>	<b>—</b>
16	Industria produzione e distribuzione di energia elettrica e gas	—	—	—	—
17	Industria raccolta, depurazione e distribuzione di acqua	—	—	—	—
<b>2</b>	<b>Industrie estrattive, manifatturiere per trasformazione minerali, chimiche</b>	<b>37</b>	<b>36</b>	<b>132</b>	<b>126</b>
21	Industria dell'estrazione di minerali metalliferi	1	1	2	1
22	Industria della produzione e prima trasformazione dei metalli	—	—	6	6
23	Industria estrazione di minerali non metalliferi; torbiere	2	2	4	4
24	Industria della lavorazione di minerali non metalliferi	25	24	111	107
25	Industrie chimiche	9	9	9	8
26	Industria della produzione di fibre artificiali e sintetiche	—	—	—	—
<b>3</b>	<b>Industrie manifatturiere per lavorazione metalli; meccanica di precisione</b>	<b>48</b>	<b>45</b>	<b>532</b>	<b>526</b>
31	Industria della costruzione di prodotti in metallo	21	18	400	397
32	Industria costruzione e installazione di macchine e di materiale meccanico	22	22	8	8
33	Industria della costruzione, installazione e riparazione di macchine	—	—	3	3
34	Industria costruzione e installazione di impianti e riparazione di materiale elettrico	4	4	91	90
35	Industria costruzione e montaggio di autoveicoli	1	1	7	6
36	Industria della costruzione di altri mezzi di trasporto	—	—	13	12
37	Industria della costruzione di strumenti di precisione	—	—	10	10
<b>4</b>	<b>Industrie manifatturiere alimentari, tessili, abbigliamento, mobilio, altre</b>	<b>100</b>	<b>97</b>	<b>1.261</b>	<b>1.067</b>
41	Industrie alimentari	14	12	214	168
42	Industrie dello zucchero, delle bevande e del tabacco	8	8	14	11
43	Industrie tessili	1	1	35	10
44	Industrie delle pelli e del cuoio	—	—	4	3
45	Industrie delle calzature, di abbigliamento e affini	21	21	300	203
46	Industrie del legno e del mobile in legno	36	36	522	510
47	Industrie della carta; stampa ed editoria	15	14	59	52
48	Industrie della gomma e manufatti di materie plastiche	4	4	74	73
49	Industrie manifatturiere diverse	1	1	39	37
<b>5</b>	<b>Industrie costruzioni e installazioni impianti per edilizia</b>	<b>391</b>	<b>383</b>	<b>1.204</b>	<b>1.185</b>
50	Edilizia e genio civile	391	383	1.204	1.185
<b>6</b>	<b>Commercio, pubblici esercizi; riparazioni di veicoli</b>	<b>1.426</b>	<b>1.089</b>	<b>9.879</b>	<b>6.458</b>
<b>6A</b>	<b>Commercio, pubblici esercizi e alberghi</b>	<b>1.426</b>	<b>1.089</b>	<b>9.037</b>	<b>5.625</b>
61	Commercio all'ingrosso	204	178	584	432
62	Commercio all'ingrosso di materiali da recupero	4	4	7	6
63	Intermediari del commercio	303	287	92	82
64	Commercio al minuto alimentari, abbigliamento; farmacie	591	387	6.416	3.796
65	Commercio al minuto veicoli, carburanti, libri, articoli vari	171	134	1.097	759
66	Pubblici esercizi ed esercizi alberghieri	153	99	841	550
<b>6B</b>	<b>Riparazioni di beni di consumo e di veicoli</b>	<b>—</b>	<b>—</b>	<b>842</b>	<b>833</b>
67	Riparazioni di beni di consumo e di veicoli	—	—	842	833
<b>7</b>	<b>Trasporti e comunicazioni</b>	<b>44</b>	<b>36</b>	<b>839</b>	<b>816</b>
71	Ferrovie	2	2	4	4
72	Altri trasporti terrestri	30	24	725	708
73	Trasporti fluviali, lacuali e lagunari	—	—	—	—
74	Trasporti marittimi e cabotaggio	—	—	—	—
75	Trasporti aerei	—	—	—	—
76	Attività connesse ai trasporti	6	4	88	86
77	Agenzie di viaggio, intermediari dei trasporti, magazzini	5	5	22	18
79	Comunicazioni	1	1	—	—
<b>8</b>	<b>Credito e assicurazione; servizi alle imprese; noleggio</b>	<b>1.244</b>	<b>1.148</b>	<b>62</b>	<b>55</b>
<b>8A</b>	<b>Credito e assicurazione</b>	<b>53</b>	<b>45</b>	<b>11</b>	<b>7</b>
81	Istituti di credito	1	1	—	—
82	Assicurazione	52	44	11	7
<b>8B</b>	<b>Servizi prestati alle imprese; noleggio</b>	<b>1.191</b>	<b>1.103</b>	<b>51</b>	<b>48</b>
83	Ausiliari finanziari; servizi alle imprese	1.190	1.102	24	22
84	Noleggio di beni mobili	1	1	27	26
<b>9</b>	<b>Pubblica amministrazione; servizi pubblici e privati</b>	<b>656</b>	<b>584</b>	<b>919</b>	<b>607</b>
<b>9A</b>	<b>Pubblica amministrazione</b>	<b>—</b>	<b>—</b>	<b>—</b>	<b>—</b>
91	Pubblica amministrazione, difesa, sicurezza sociale	—	—	—	—
<b>9B</b>	<b>Servizi pubblici e privati</b>	<b>656</b>	<b>584</b>	<b>919</b>	<b>607</b>
92	Servizi di igiene, amministrazione di cimiteri	—	—	2	2
93	Istruzione	14	7	24	15
94	Ricerca e sviluppo	2	2	—	—
95	Sanità e servizi veterinari	551	495	28	25
96	Altri servizi sociali	3	1	—	—
97	Servizi ricreativi e culturali	46	41	32	24
98	Servizi personali	40	38	833	541
99	Rappresentanze diplomatiche, organizzazioni internazionali, forze armate alleate	—	—	—	—
<b>TOTALE</b>		<b>4.042</b>	<b>3.509</b>	<b>18.433</b>	<b>13.402</b>

## sesso, posizione nella professione, ramo e classe di attività economica

NELLA PROFESSIONE								N. CLASSIFI- CAZIONE
COADIUVANTI		DIRIGENTI E IMPIEGATI		LAVORATORI DIPENDENTI		TOTALE		
MF	M	MF	M	MF	M	MF	M	
251	145	335	281	39.196	18.388	43.483	21.467	0
123	50	173	147	34.860	14.909	38.442	17.388	01
5	5	37	29	2.510	2.411	2.577	2.467	02
119	90	3	3	299	286	670	626	03
4	—	122	102	1.527	782	1.794	986	04
—	—	437	374	824	805	1.261	1.179	1
—	—	18	18	180	173	198	191	1A
—	—	1	1	20	20	21	21	11
—	—	1	1	15	15	16	16	12
—	—	4	4	48	47	52	51	13
—	—	11	11	84	79	95	90	14
—	—	1	1	13	12	14	13	15
—	—	419	356	644	632	1.063	988	1B
—	—	405	343	556	545	961	888	16
—	—	14	13	88	87	102	100	17
7	6	502	412	1.822	1.686	2.500	2.266	2
—	—	7	6	106	91	116	99	21
—	—	20	17	163	157	189	180	22
—	—	8	8	244	213	258	227	23
5	4	84	62	869	839	1.094	1.036	24
2	2	383	319	432	379	835	717	25
—	—	—	—	8	7	8	7	26
20	18	481	377	4.124	3.801	5.205	4.767	3
9	8	62	51	1.560	1.455	2.052	1.929	31
—	—	44	37	1.051	952	1.125	1.019	32
1	1	17	16	31	30	52	50	33
8	8	71	56	507	453	681	611	34
1	1	175	121	235	215	419	344	35
—	—	99	89	566	547	678	648	36
1	—	13	7	174	149	198	166	37
96	62	841	608	3.919	2.980	6.217	4.814	4
42	21	258	184	395	343	923	728	41
4	4	138	100	196	153	360	276	42
1	—	174	127	762	375	973	513	43
1	—	6	4	72	47	83	54	44
9	2	50	38	704	432	1.084	696	45
28	27	82	52	1.357	1.226	2.025	1.851	46
5	3	76	62	234	213	389	344	47
4	4	25	20	107	101	214	202	48
2	1	32	21	92	90	166	150	49
45	41	674	573	18.000	17.538	20.314	19.720	5
45	41	674	573	18.000	17.538	20.314	19.720	50
1.096	553	2.434	1.707	6.134	5.146	20.969	14.953	6
1.066	526	2.375	1.658	4.015	3.131	17.919	12.029	6A
78	48	594	470	720	615	2.180	1.743	61
3	1	6	5	23	21	43	37	62
14	8	258	232	4	4	671	613	63
708	323	735	436	1.414	973	9.864	5.915	64
127	71	446	264	416	309	2.257	1.537	65
136	75	336	251	1.438	1.209	2.904	2.184	66
30	27	59	49	2.119	2.015	3.050	2.924	6B
30	27	59	49	2.119	2.015	3.050	2.924	67
39	36	5.450	4.625	9.980	9.683	16.352	15.196	7
—	—	3.328	3.110	5.457	5.350	8.791	8.466	71
32	31	128	113	1.906	1.886	2.821	2.762	72
—	—	25	21	98	95	123	116	73
—	—	149	136	812	794	961	930	74
—	—	23	22	25	25	48	47	75
2	1	80	71	318	315	494	477	76
5	4	51	37	255	205	338	269	77
—	—	1.666	1.115	1.109	1.013	2.776	2.129	79
36	9	2.394	1.855	385	321	4.121	3.388	8
3	2	1.450	1.170	123	90	1.640	1.314	8A
—	—	1.317	1.079	105	79	1.423	1.159	81
3	2	133	91	18	11	217	155	82
33	7	944	685	262	231	2.481	2.074	8B
30	6	935	677	226	200	2.405	2.007	83
3	1	9	8	36	31	76	67	84
38	17	29.025	14.496	13.426	9.634	44.064	25.338	9
—	—	8.699	6.304	6.838	6.183	15.537	12.487	9A
—	—	8.699	6.304	6.838	6.183	15.537	12.487	91
38	17	20.326	8.192	6.588	3.451	28.527	12.851	9B
—	—	46	29	366	291	414	322	92
4	4	15.312	5.038	2.130	1.192	17.484	6.256	93
—	—	57	38	15	10	74	50	94
4	—	3.624	2.255	2.152	1.136	6.359	3.911	95
—	—	924	585	210	104	1.137	690	96
3	1	321	220	197	154	599	440	97
27	12	34	22	1.512	559	2.446	1.172	98
—	—	8	5	6	5	14	10	99
1.628	887	42.573	25.308	97.810	69.982	164.486	113.088	

**TAV. 8 - Popolazione residente attiva in condizione professionale per sesso e professione**

N. CLASSIFICAZIONE	PROFESSIONI	MF	M	N. CLASSIFICAZIONE	PROFESSIONI	MF	M
<b>1</b>	<b>Professioni liberali, tecniche, scientifiche, e assimilate</b>	<b>23.400</b>	<b>11.192</b>	1.74	Altri ingegneri	146	145
1.1	<b>Professori, insegnanti, e assimilati</b>	<b>13.874</b>	<b>4.098</b>	1.75	Architetti	161	125
1.11	Professori universitari e assimilati	163	90	1.76	Geometri e periti edili	923	913
1.12	Professori di scuola secondaria superiore e assimilati	2.527	1.126	1.77	Periti industriali, periti chimici, e assimilati	206	198
1.13	Professori di scuola media e assimilati	3.374	1.137	1.78	Disegnatori tecnici e cartografi	48	46
1.14	Insegnanti di scuola elementare e assimilati	6.636	1.177	1.79	Tecnici di impianti nucleari	2	2
1.15	Presidi, capi di istituti di istruzione, direttori didattici	190	149	<b>1.8</b>	<b>Matematici, statistici, economisti e commercialisti</b>	<b>237</b>	<b>197</b>
1.16	Insegnanti non altrove classificati	969	414	1.81	Matematici, statistici, economisti, sociologi	9	6
1.17	Cultori di discipline non altrove classificati	15	5	1.82	Commercialisti e assimilati	228	191
<b>1.2</b>	<b>Scrittori, giornalisti, artisti, e assimilati</b>	<b>240</b>	<b>187</b>	<b>1.9</b>	<b>Impiegati tecnici</b>	<b>1.217</b>	<b>1.064</b>
1.21	Scrittori, giornalisti e pubblicitari	70	59	1.91	Tecnici con mansioni direttive e di concetto (escluse le professioni agricole)	429	381
1.22	Pittori, scultori, e assimilati	64	47	1.92	Tecnici con mansioni esecutive (escluse le professioni agricole)	788	683
1.23	Registi, direttori artistici, coreografi e tecnici dello spettacolo	22	15	<b>2</b>	<b>Professioni amministrative e assimilate</b>	<b>24.613</b>	<b>19.229</b>
1.24	Musicisti, orchestrali, artisti lirici, attori	33	23	<b>2.1</b>	<b>Imprenditori e direttori imprese e pubblica amministrazione</b>	<b>936</b>	<b>867</b>
1.25	Artisti di varietà e assimilati	12	9	2.11	Imprenditori titolari e amministratori delegati di imprese industriali, dei trasporti, del credito e dei servizi	620	591
1.26	Atleti, allenatori, e assimilati	39	34	2.12	Imprenditori titolari e amministratori delegati di imprese commerciali	143	121
<b>1.3</b>	<b>Membri del clero e assimilati</b>	<b>173</b>	<b>164</b>	2.13	Imprenditori titolari e amministratori delegati di pubblici esercizi	38	33
1.31	Arcivescovi, vescovi diocesani e superiori generali	21	12	2.14	Direttori e categorie simili delle industrie, trasporti, credito e servizi	52	52
1.32	Parroci e altri sacerdoti addetti alla cura delle anime	138	138	2.15	Direttori e categorie simili del commercio	17	16
1.33	Ministri di culti non cattolici	14	14	2.16	Direttori e categorie simili dei pubblici esercizi	41	35
<b>1.4</b>	<b>Medici, farmacisti, ostetriche, infermieri e tecnici sanitari</b>	<b>5.027</b>	<b>3.010</b>	2.17	Direttori generali e categorie simili della pubblica amministrazione	25	19
1.41	Medici chirurghi generici	1.363	1.202	<b>2.2</b>	<b>Impiegati amministrativi con mansioni direttive e di concetto</b>	<b>12.900</b>	<b>9.598</b>
1.42	Medici chirurghi specialisti	223	186	2.21	Impiegati amministrativi con mansioni direttive e di concetto	9.671	7.065
1.43	Dentisti	49	46	2.22	Bibliotecari, impiegati di archivio, e assimilati	102	46
1.44	Farmacisti	241	133	2.23	Cancellieri e ufficiali giudiziari	106	83
1.45	Ostetriche	139	—	2.24	Capistazione e assimilati	618	588
1.46	Infermieri e assimilati	2.574	1.283	2.25	Titolari uffici postali, telegrafici, e assimilati	59	47
1.47	Operatori radiografici, ottici, odontotecnici, e assimilati	133	95	2.26	Analisti e programmatori di calcolatori elettronici e di macchine contabili	20	17
1.48	Assistenti, tecnici sanitari, e assimilati	305	65	2.27	Capitreno e assimilati	636	602
<b>1.5</b>	<b>Magistrati, avvocati, notai</b>	<b>630</b>	<b>586</b>	2.28	Cassieri di negozio	55	17
1.51	Magistrati e giuristi	69	65	2.29	Contabili, economisti, cassieri non altrove classificati	1.633	1.133
1.52	Avvocati e procuratori legali	525	492	<b>2.3</b>	<b>Impiegati amministrativi con mansioni esecutive</b>	<b>7.023</b>	<b>5.060</b>
1.53	Notai	36	29	2.31	Dattilografi e stenografi	512	192
<b>1.6</b>	<b>Agronomi, veterinari e biologi</b>	<b>287</b>	<b>237</b>	2.32	Operatori di macchine contabili e calcolatrici	98	58
1.61	Agronomi; periti agrari, forestali, zootecnici; e assimilati	145	132	2.33	Operatori di macchine perforatrici	37	28
1.62	Veterinari	63	62	2.34	Operatori di calcolatori elettronici, di macchine tradizionali, e assimilati	162	101
1.63	Biologi, zoologi, naturalisti	79	43	2.35	Fattorini e bigliettai	136	129
<b>1.7</b>	<b>Fisici, chimici, ingegneri, geometri, periti industriali, disegnatori e cartografi</b>	<b>1.715</b>	<b>1.649</b>				
1.71	Fisici, astronomi, geologi	9	7				
1.72	Chimici	42	36				
1.73	Ingegneri edili	178	177				

## segue TAV. 8 — Popolazione residente attiva in condizione professionale per sesso e professione

N. CLASSIFICAZIONE	PROFESSIONI	MF	M	N. CLASSIFICAZIONE	PROFESSIONI	MF	M
2.36	Portalettere e fattorini postali	666	609	<b>4.2</b>	<b>Fonditori, laminatori, e assimilati</b>	<b>80</b>	<b>76</b>
2.37	Telefonisti e telegrafisti	291	218	4.21	Fonditori, fornaioli e formatori	34	32
2.38	Pesatori e misuratori	6	6	4.22	Laminatori e trafilatori	14	14
2.39	Impiegati amministrativi non altrove classificati	5.115	3.719	4.23	Galvanoplastieri, cementatori e temperatori	32	30
<b>2.4</b>	<b>Membri dei corpi armati dello stato</b>	<b>121</b>	<b>121</b>	<b>4.3</b>	<b>Fabbriferrai, tornitori, incisori, orafi, argentieri, e assimilati</b>	<b>2.253</b>	<b>2.063</b>
2.41	Ufficiali	60	60	4.31	Fabbriferrai e fucinatori	541	517
2.42	Sottufficiali	46	46	4.32	Alesatori, fresatori e tornitori	241	208
2.43	Graduati e militari di carriera	15	15	4.33	Finitori e pulitori di prodotti meccanici	167	165
<b>2.5</b>	<b>Membri dei corpi di polizia e sicurezza interna</b>	<b>3.633</b>	<b>3.583</b>	4.34	Utensilisti ed attrezzisti di officina	8	7
2.51	Ufficiali dei carabinieri, di polizia, della guardia di finanza, dei vigili del fuoco, e assimilati	103	101	4.35	Incisori di metalli, orafi e argentieri	24	23
2.52	Ispettori generali di P. S., questori, commissari di polizia, e assimilati	36	34	4.36	Operai metallurgici non altrove classificati	1.272	1.143
2.53	Sottufficiali dei carabinieri, di polizia, della guardia di finanza, dei vigili del fuoco, e assimilati	488	484	<b>4.4</b>	<b>Meccanici montatori, riparatori, di precisione, e assimilati</b>	<b>3.404</b>	<b>3.177</b>
2.54	Carabinieri, agenti di polizia, guardie di finanza, vigili del fuoco e assimilati	3.006	2.964	4.41	Meccanici generici e riparatori meccanici	2.780	2.640
<b>3</b>	<b>Professioni inerenti all'agricoltura, alla silvicoltura, all'allevamento del bestiame e alla pesca</b>	<b>42.833</b>	<b>20.879</b>	4.42	Meccanici montatori	401	345
<b>3.1</b>	<b>Conduttori e direttori di aziende agricole, forestali e zootecniche</b>	<b>3.571</b>	<b>2.451</b>	4.43	Meccanici e riparatori meccanici di protesi	130	106
3.11	Conduttori di aziende ad ordinamento produttivo misto e assimilati	2.292	1.574	4.44	Meccanici di precisione e orologiai	55	52
3.12	Conduttori di aziende ad ordinamento produttivo specializzato e assimilati	1.164	770	4.45	Lubrificatori e pulitori	38	34
3.13	Conduttori allevatori e assimilati	57	54	<b>4.5</b>	<b>Carpentieri in ferro, saldatori, e assimilati</b>	<b>1.522</b>	<b>1.483</b>
3.14	Direttori e categorie similari delle aziende agricole, forestali e zootecniche	58	53	4.51	Carpentieri in ferro	136	135
<b>3.2</b>	<b>Lavoratori agricoli, conducenti di macchine agricole, pastori, e assimilati</b>	<b>38.254</b>	<b>17.471</b>	4.52	Saldatori	742	729
3.21	Lavoratori agricoli generici	37.459	16.809	4.53	Lamieristi e ramai	644	619
3.22	Lavoratori agricoli specializzati	529	407	<b>4.6</b>	<b>Frantumatori, cementieri e operai addetti alla lavorazione dei minerali non metalliferi</b>	<b>621</b>	<b>594</b>
3.23	Conducenti di macchine agricole	146	143	4.61	Frantumatori, cementieri, e assimilati	50	49
3.24	Pastori e guardiani di animali	120	112	4.62	Tagliatori, levigatori, modellatori, di pietre, e assimilati	253	246
<b>3.3</b>	<b>Lavoratori forestali e carbonai</b>	<b>414</b>	<b>400</b>	4.63	Vetrai	103	95
3.31	Lavoratori forestali e boschivi	387	375	4.64	Ceramisti e terracottai	51	44
3.32	Carbonai	27	25	4.65	Fornaciari di laterizi	153	151
<b>3.4</b>	<b>Pescatori, cacciatori, e assimilati</b>	<b>594</b>	<b>557</b>	4.66	Molatori, lucidatori e smerigliatori di pietre e vetro	1	1
3.41	Pescatori e assimilati	593	556	4.67	Incisori, decoratori, mosaicisti, di pietre, ceramiche e vetro	10	8
3.42	Cacciatori	1	1	<b>5</b>	<b>Professioni inerenti alla trasformazione dei prodotti</b>	<b>7.227</b>	<b>5.947</b>
<b>4</b>	<b>Professioni inerenti alla estrazione ed alla lavorazione dei minerali e dei loro prodotti</b>	<b>8.138</b>	<b>7.608</b>	<b>5.1</b>	<b>Panettieri, pastai, dolciari, macellatori, casari, vinificatori, e assimilati</b>	<b>1.286</b>	<b>1.096</b>
<b>4.1</b>	<b>Sondatori, perforatori, minatori, e assimilati</b>	<b>258</b>	<b>215</b>	5.11	Mugnai e risieri	50	38
4.11	Sondatori e perforatori	21	18	5.12	Panettieri e pastai	510	421
4.12	Minatori e cavori	95	93	5.13	Pasticcieri, caramellai, e assimilati	515	459
4.13	Manovali di miniera e di cava	85	80	5.14	Zuccherieri	4	4
4.14	Operai addetti alla estrazione e alla preparazione dei minerali non altrove classificati	57	24	5.15	Macellatori, insaccatori, salatori, e assimilati	66	59
				5.16	Conservieri	36	27
				5.17	Casari	21	19
				5.18	Vinificatori, birrai, lavoratori delle acque minerali, delle bevande alcoliche e analcoliche	34	30
				5.19	Cernitori di prodotti agricoli e addetti alla lavorazione dei prodotti alimentari non altrove classificati	50	39

## segue TAV. 8 — Popolazione residente attiva in condizione professionale per sesso e professione

N. CLASSIFICAZIONE	PROFESSIONI	MF	M	N. CLASSIFICAZIONE	PROFESSIONI	MF	M
<b>5.2</b>	<b>Selezionatori, condizionatori e confezionatori del tabacco</b>	<b>18</b>	<b>9</b>	5.77	Pirotecnici e artigiani	9	9
5.21	Condizionatori del tabacco	14	6	5.78	Profumisti, saponieri, e assimilati	11	7
5.22	Sigarai, sigarettai e altri confezionatori del tabacco	4	3	5.79	Sorveglianti di apparecchi chimici e altri addetti alle lavorazioni chimiche non altrove classificati	276	239
<b>5.3</b>	<b>Filatori, tessitori, tintori, e assimilati</b>	<b>487</b>	<b>226</b>	<b>5.8</b>	<b>Cartai, cartotecnici, tipografi, legatori, fotografi, e assimilati</b>	<b>425</b>	<b>379</b>
5.31	Cernitori, essiccatori, lavatori, cardatori, e assimilati	19	17	5.81	Cartai e cartonai	15	12
5.32	Filatori	7	3	5.82	Cartotecnici	19	15
5.33	Tessitori	112	69	5.83	Addetti alla lavorazione e fabbricazione della carta non altrove classificati	1	1
5.34	Finitori di filati e tessuti	18	7	5.84	Compositori	176	165
5.35	Candeggiatori e tintori di filati e tessuti	22	6	5.85	Impressori	16	12
5.36	Stampatori di tessuti	3	3	5.86	Litografi, zincografi	30	28
5.37	Operai tessili non altrove classificati	306	121	5.87	Fotografi e fototecnici	153	136
<b>5.4</b>	<b>Maglieristi, sarti, cappellai, tappezzieri</b>	<b>1.186</b>	<b>671</b>	5.88	Legatori	14	9
5.41	Biancheristi e camiciai	23	7	5.89	Addetti alle lavorazioni poligrafiche e di legatoria non altrove classificati	1	1
5.42	Maglieristi e calzettai	207	106	<b>5.9</b>	<b>Verificatori, imballatori, e assimilati</b>	<b>35</b>	<b>16</b>
5.43	Sarti e confezionatori di pellicce	744	411	5.91	Verificatori di prodotti	2	2
5.44	Cravattai, cappellai, guantai, e assimilati	4	2	5.92	Imballatori, inscatolatori, imbottiglieri, e assimilati	33	14
5.45	Ricamatrici, ornatori, e assimilati	51	1	<b>6</b>	<b>Professioni inerenti alle costruzioni edili e all'installazione ed esercizio impianti elettricità, gas, acqua</b>	<b>22.110</b>	<b>21.413</b>
5.46	Bottonieri e assimilati	67	66	<b>6.1</b>	<b>Capimastri, muratori, decoratori, conduttori di macchine edili, e assimilati</b>	<b>18.979</b>	<b>18.407</b>
5.47	Tappezzieri e materassai	84	74	6.11	Capimastri	125	124
5.48	Lavoratori dell'abbigliamento e dell'arredamento non altrove classificati	6	4	6.12	Muratori	6.868	6.716
<b>5.5</b>	<b>Conciatori, calzolai, pellettieri, e assimilati</b>	<b>316</b>	<b>261</b>	6.13	Armatori cementisti e ferriaioli	487	480
5.51	Conciatori e tintori di pelli, simipelli e cuoio	43	27	6.14	Stuccatori, decoratori, pittori edili	726	680
5.52	Calzolai	253	222	6.15	Pavimentatori edili, stradali, e assimilati	188	184
5.53	Borsettai, valigiai, e assimilati	15	11	6.16	Armatori di gallerie, di linee ferrotramviarie, e assimilati	101	101
5.54	Addetti alla lavorazione delle pelli, simipelli e del cuoio non altrove classificati	5	1	6.17	Conduttori di macchine edili e assimilati	237	233
<b>5.6</b>	<b>Segatori, tornitori, falegnami, mobiliari, e assimilati</b>	<b>2.892</b>	<b>2.772</b>	6.18	Cantonieri stradali e ferroviari	355	341
5.61	Segatori e piallatori del legname	61	59	6.19	Manovali edili, sterratori, e assimilati	9.892	9.548
5.62	Falegnami e mobiliari in legno e formica	1.429	1.343	<b>6.2</b>	<b>Elettricisti, elettrotecnici, radiotecnici, e assimilati</b>	<b>2.336</b>	<b>2.238</b>
5.63	Tornitori, intagliatori, incisori, del legno, e assimilati	19	18	6.21	Centralisti e cabinisti	167	150
5.64	Liutai e assimilati	5	5	6.22	Elettricisti	1.392	1.362
5.65	Bottai, carradori, e assimilati	9	9	6.23	Elettrotecnici	407	374
5.66	Carpentieri in legno	1.137	1.130	6.24	Tecnici della radio, della televisione, del cinema e operatori di proiezione	66	62
5.67	Mobiliari in canna, vimini e giunchi, cestai, canestrai, stuoi, e assimilati	18	13	6.25	Installatori impianti di telecomunicazione	283	269
5.68	Verniciatori e lucidatori del legno e paglia	22	22	6.26	Addetti alla installazione ed esercizio di impianti elettrici non altrove classificati	21	21
5.69	Addetti alla lavorazione del legno e dei materiali legnosi non altrove classificati	192	173	<b>6.3</b>	<b>Gasisti, idraulici e termoidraulici</b>	<b>795</b>	<b>768</b>
<b>5.7</b>	<b>Analizzatori, petrolieri, gommai, profumisti, e assimilati</b>	<b>582</b>	<b>517</b>	6.31	Posatori di tubi	14	13
5.71	Analizzatori, campionatori, dosatori, e assimilati	60	42	6.32	Gasisti	11	8
5.72	Coloristi	3	2	6.33	Idraulici, stagnini e termoidraulici	655	636
5.73	Petrolieri	38	38	6.34	Conduttori di impianti termici e assimilati	115	111
5.74	Gommai	168	164				
5.75	Plasticisti	17	16				
5.76	Fiammiferai	—	—				



## segue TAV. 8 — Popolazione residente attiva in condizione professionale per sesso e professione

N. CLASSIFICAZIONE	PROFESSIONI	MF	M	N. CLASSIFICAZIONE	PROFESSIONI	MF	M
<b>7</b>	<b>Professioni inerenti al commercio e ai pubblici esercizi</b>	<b>15.434</b>	<b>10.043</b>	8.32	Motoristi di aviazione a terra	7	6
<b>7.1</b>	<b>Esercenti di negozio e assimilati</b>	<b>9.431</b>	<b>5.734</b>	8.33	Addetti ai trasporti aerei non altrove classificati	16	15
7.11	Commercianti e esercenti di negozio	8.524	4.929	<b>8.4</b>	<b>Noleggianti di mezzi di trasporto, spedizionieri e altri lavoratori delle attività ausiliarie dei trasporti non altrove classificati</b>	<b>42</b>	<b>42</b>
7.12	Esercenti di edicole e negozi di giornali	56	31	8.41	Noleggianti di mezzi di trasporto	30	30
7.13	Commercianti ambulanti	851	774	8.42	Spedizionieri e sdoganatori	4	4
<b>7.2</b>	<b>Assistenti di vendita, commessi, rappresentanti di commercio, e assimilati</b>	<b>3.192</b>	<b>2.292</b>	8.43	Palombari e assimilati	8	8
7.21	Assistenti di vendita e assimilati	245	176	<b>8.5</b>	<b>Facchini e altri lavoratori dei trasporti non altrove classificati</b>	<b>1.088</b>	<b>989</b>
7.22	Commessi di vendita e banconieri	1.668	975	8.51	Facchini, caricatori e scaricatori	729	646
7.23	Rappresentanti di commercio, viaggiatori, mediatori, e assimilati	999	931	8.52	Lavoratori dei trasporti non altrove classificati	359	343
7.24	Rappresentanti e mediatori del credito e assicurazioni, dei trasporti e dei servizi	216	176	<b>9</b>	<b>Professioni inerenti ai servizi</b>	<b>9.843</b>	<b>6.132</b>
7.25	Altri lavoratori del commercio non altrove classificati	64	34	<b>9.1</b>	<b>Esercenti e gestori di cinema, teatri e simili e di agenzie per la fornitura di servizi</b>	<b>65</b>	<b>43</b>
<b>7.3</b>	<b>Esercenti alberghi, caffè, e assimilati</b>	<b>981</b>	<b>615</b>	9.11	Esercenti e gestori di cinema, teatri e simili	41	28
7.31	Esercenti alberghi, ristoranti e assimilati	273	168	9.12	Esercenti e gestori di agenzie per la fornitura di servizi	24	15
7.32	Esercenti di bar, caffè, e assimilati	708	447	<b>9.2</b>	<b>Assistenti sociali, interpreti, traduttori, grafologi</b>	<b>263</b>	<b>69</b>
<b>7.4</b>	<b>Portieri, cuochi, camerieri di pubblici esercizi, baristi, e assimilati</b>	<b>1.830</b>	<b>1.402</b>	9.21	Assistenti sociali	242	54
7.41	Portieri di alberghi, di pubblici esercizi, e assimilati	49	43	9.22	Interpreti e traduttori	17	12
7.42	Cuochi di alberghi, di pubblici esercizi, e assimilati	557	379	9.23	Grafologi e assimilati	4	3
7.43	Camerieri di alberghi e assimilati	139	116	<b>9.3</b>	<b>Indossatori, assistenti di volo, guide turistiche, e assimilati</b>	<b>38</b>	<b>15</b>
7.44	Camerieri di ristoranti, caffè, e assimilati	356	311	9.31	Indossatori	11	3
7.45	Baristi e assimilati	527	449	9.32	Fotomodelle e modelle artistiche	14	3
7.46	Guardarobieri, fattorini, inservienti di pubblici esercizi, e assimilati	202	104	9.33	Assistenti di volo e guide turistiche	13	9
<b>8</b>	<b>Professioni inerenti ai trasporti</b>	<b>10.888</b>	<b>10.645</b>	<b>9.4</b>	<b>Barbieri, parrucchieri, smacchiatori, e assimilati</b>	<b>1.496</b>	<b>872</b>
<b>8.1</b>	<b>Macchinisti ferroviari, conducenti di tramvie, autisti, e assimilati</b>	<b>8.565</b>	<b>8.444</b>	9.41	Barbieri, parrucchieri, manicure, e assimilati	1.343	823
8.11	Macchinisti ferroviari e assimilati	1.365	1.346	9.42	Smacchiatori, tintori, e assimilati	153	49
8.12	Conducenti di tramvie e simili	33	32	<b>9.5</b>	<b>Spazzini, pulitori, e assimilati</b>	<b>1.202</b>	<b>1.157</b>
8.13	Deviatori, manovratori, frenatori, ferroviari e tramviari	2.771	2.718	9.51	Spazzini, disinfestatori, e assimilati	1.144	1.101
8.14	Autisti	4.248	4.201	9.52	Pulitori, lavaggiatori di veicoli, e assimilati	58	56
8.15	Gruisti, carroponisti, e assimilati	113	113	<b>9.6</b>	<b>Domestici, portieri, bidelli, guardiani, e assimilati</b>	<b>6.727</b>	<b>3.929</b>
8.16	Conducenti di veicoli a trazione animale e assimilati	22	21	9.61	Domestici	740	114
8.17	Addetti ai trasporti terrestri non altrove classificati	13	13	9.62	Portieri di abitazione	70	53
<b>8.2</b>	<b>Ufficiali di coperta, motoristi e fuochisti navali, conducenti di imbarcazioni, e assimilati</b>	<b>1.162</b>	<b>1.141</b>	9.63	Commessi, uscieri, bidelli, inservienti di uffici pubblici e privati	5.216	3.104
8.21	Ufficiali di coperta, di macchina e piloti di porto	167	156	9.64	Sagrestani	8	7
8.22	Macchinisti, motoristi e fuochisti navali	83	82	9.65	Guardiani, custodi di aziende, guardie campestri, e assimilati	693	651
8.23	Addetti alla conduzione di imbarcazioni a motore, a remi, a vela	26	26	<b>9.7</b>	<b>Addetti ai servizi non altrove classificati</b>	<b>44</b>	<b>42</b>
8.24	Marittimi di coperta e assimilati	886	877	9.71	Addetti ai servizi non altrove classificati	44	42
<b>8.3</b>	<b>Piloti, motoristi di bordo, motoristi a terra, addetti ai trasporti aerei non altrove classificati</b>	<b>31</b>	<b>29</b>	<b>9.9</b>	<b>Professioni non altrove classificabili</b>	<b>8</b>	<b>5</b>
8.31	Piloti di aeromobili, motoristi di bordo, e assimilati	8	8	9.91	Professioni non altrove classificabili	8	5
				<b>TOTALE</b>		<b>164.488</b>	<b>113.088</b>

**TAV. 9 - Popolazione residente attiva in condizione professionale per sesso e categoria socio-professionale**

N. CLASSIFI- CAZIONE	CATEGORIE SOCIO-PROFESSIONALI	MASCHI	FEMMINE	TOTALE
01	Imprenditori e lavoratori in proprio nell'agricoltura, nella silvicoltura, nell'allevamento e nella pesca	2.793	1.150	3.943
02	Altri lavoratori agricoli	18.086	20.804	38.890
03	Imprenditori e lavoratori in proprio nelle professioni liberali e affini	1.737	210	1.947
04	Imprenditori nell'industria, nell'edilizia, nel commercio, nei trasporti e nei servizi	1.527	364	1.891
05	Lavoratori in proprio nell'industria, nell'edilizia, nel commercio, nei trasporti e nei servizi	11.741	4.581	16.322
06	Dirigenti industriali e commerciali, alti funzionari dell'apparato legislativo e dell'amministrazione statale	122	13	135
07	Lavoratori dipendenti nelle professioni liberali e affini	8.587	12.082	20.669
08	Capi ufficio e responsabili di personale amministrativo, di addetti alle vendite e ai servizi; funzionari statali con responsabilità amministrative	8.136	2.753	10.889
09	Personale amministrativo, addetto alle vendite e ai servizi	18.704	6.887	25.591
10	Intermedi: capisquadra e sorveglianti di operai (dipendenti)	1.172	149	1.321
11	Operai specializzati e qualificati (dipendenti)	30.100	2.027	32.127
12	Manovali (dipendenti)	10.257	375	10.632
13	Forze armate (militari di carriera e militari in servizio di leva)	3.104	—	3.104
14	Persone economicamente attive non classificate altrove	5	3	8
	<b>TOTALE</b>	<b>116.071</b>	<b>51.398</b>	<b>167.469</b>

**TAV. 10 - Popolazione residente occupata per ramo di attività economica, ore lavorate e posizione nella professione**

RAMI DI ATTIVITÀ ECONOMICA	ORE LAVORATE							TOTALE
	Nessuna	meno di 15	da 15 a 24	da 25 a 34	da 35 a 39	40	oltre 40	
<b>A — DIPENDENTI</b>								
Agricoltura, caccia, foreste e pesca	6.349	555	697	997	1.826	5.727	8.159	24.310
Energia, gas e acqua	223	19	7	16	114	600	188	1.167
<i>Estrazione combustibili, industria petrolifera</i>	33	4	3	3	7	58	43	151
<i>Energia elettrica, gas e acqua</i>	190	15	4	13	107	542	145	1.016
Industrie estrattive, manifatturiere per trasformazione minerali; industrie chimiche	530	26	14	37	164	738	510	2.019
Industrie manifatturiere per lavorazione metalli, meccanica precisione	1.124	64	57	49	268	1.425	882	3.869
Industrie manifatturiere alimentari, tessili, abbigliamento, mobilio, altre	1.090	60	63	67	347	1.392	1.008	4.027
Industrie costruzioni e installazioni impianti edilizia	3.524	162	120	203	994	5.066	3.934	14.003
Commercio, pubblici esercizi, riparazioni beni di consumo e veicoli	1.930	114	137	98	529	2.192	2.657	7.657
<i>Commercio, pubblici esercizi e alberghi</i>	1.403	95	113	79	423	1.645	2.067	5.825
<i>Riparazioni beni consumo e veicoli</i>	527	19	24	19	106	547	590	1.832
Trasporti e comunicazioni	3.370	137	71	162	2.767	5.425	2.689	14.621
Credito e assicurazioni, servizi ad imprese, noleggio	469	38	42	52	796	755	419	2.571
<i>Credito e assicurazione</i>	260	21	11	15	574	470	185	1.536
<i>Servizi prestati alle imprese, noleggio</i>	209	17	31	37	222	285	234	1.035
Pubblica amministrazione, servizi pubblici e privati	8.472	773	6.844	2.489	10.016	6.169	5.750	40.513
<i>Pubblica amministrazione</i>	2.895	182	96	248	5.909	2.440	3.478	15.248
<i>Servizi pubblici e privati</i>	5.577	591	6.748	2.241	4.107	3.729	2.272	25.265
<b>TOTALE</b>	<b>27.081</b>	<b>1.948</b>	<b>8.052</b>	<b>4.170</b>	<b>17.821</b>	<b>29.489</b>	<b>26.196</b>	<b>114.757</b>
<b>B — INDIPENDENTI</b>								
Agricoltura, caccia, foreste e pesca	1.167	118	189	299	236	641	1.292	3.942
Energia, gas e acqua	—	—	—	—	—	—	—	—
<i>Estrazione combustibili, industria petrolifera</i>	—	—	—	—	—	—	—	—
<i>Energia elettrica, gas e acqua</i>	—	—	—	—	—	—	—	—
Industrie estrattive, manifatturiere per trasformazione minerali; industrie chimiche	37	5	—	4	7	45	78	176
Industrie manifatturiere per lavorazione metalli, meccanica precisione	139	4	11	15	27	170	233	599
Industrie manifatturiere alimentari, tessili, abbigliamento, mobilio, altre	314	41	41	48	72	291	647	1.454
Industrie costruzioni e installazioni impianti edilizia	407	12	17	36	68	472	623	1.635
Commercio, pubblici esercizi, riparazioni beni di consumo e veicoli	3.173	316	158	230	500	2.095	5.905	12.377
<i>Commercio, pubblici esercizi e alberghi</i>	3.015	298	154	219	457	1.873	5.492	11.508
<i>Riparazioni beni consumo e veicoli</i>	158	18	4	11	43	222	413	869
Trasporti e comunicazioni	290	14	31	27	46	185	328	921
Credito e assicurazioni, servizi ad imprese, noleggio	432	36	57	57	97	250	413	1.342
<i>Credito e assicurazione</i>	10	1	1	3	7	21	24	67
<i>Servizi prestati alle imprese, noleggio</i>	422	35	56	54	90	229	389	1.275
Pubblica amministrazione, servizi pubblici e privati	462	45	40	60	119	346	537	1.609
<i>Pubblica amministrazione</i>	—	—	—	—	—	—	—	—
<i>Servizi pubblici e privati</i>	462	45	40	60	119	346	537	1.609
<b>TOTALE</b>	<b>6.421</b>	<b>591</b>	<b>544</b>	<b>776</b>	<b>1.172</b>	<b>4.495</b>	<b>10.056</b>	<b>24.055</b>

**TAV. 11 - Popolazione residente in età da 14 anni in poi non occupata, per sesso e numero di ore lavorate**

ORE LAVORATE	DISOCCUPATI IN CERCA DI NUOVA OCCUPAZIONE		IN CERCA DI PRIMA OCCUPAZIONE		CASALINGHE	STUDENTI		RITIRATI DAL LAVORO		IN ALTRA CONDIZIONE NON PROFESSIONALE		TOTALE	
	MF	M	MF	M		MF	M	MF	M	MF	M	MF	M
Meno di 15	197	114	61	30	155	44	27	196	115	36	23	689	309
Da 15 a 24	278	112	64	30	85	58	29	96	47	24	12	605	230
Da 25 a 34	246	93	32	18	93	136	76	71	37	34	21	612	245
Da 35 a 39	902	344	68	46	83	59	31	100	74	39	26	1.251	521
40	1.613	1.093	135	101	299	15	6	181	125	60	40	2.303	1.365
Oltre 40	2.521	1.327	191	145	702	40	28	305	185	77	58	3.836	1.743
<b>TOTALE</b>	<b>5.757</b>	<b>3.083</b>	<b>551</b>	<b>370</b>	<b>1.417</b>	<b>352</b>	<b>197</b>	<b>949</b>	<b>583</b>	<b>270</b>	<b>180</b>	<b>9.296</b>	<b>4.413</b>

TAV. 12 - Popolazione residente in età da 19 anni in poi per sesso,

CONDIZIONE NELL'OTTOBRE 1981	LUOGO DI RESIDENZA													
	STESSO COMUNE DI RESIDENZA						ALTRO COMUNE DELLA STESSA PROVINCIA DI RESIDENZA						ALTRA PROVIN REGIONE	
	CONDIZIONE PROFESSIONALE 1976				CONDIZIONE NON PROFESSIO- NALE '76	TOTALE	CONDIZIONE PROFESSIONALE 1976				CONDIZIONE NON PROFESSIO- NALE '76	TOTALE	CONDIZIONE PRO	
	Agricol- tura	Industrie	Altre attività	Disoc- cupati			Agricol- tura	Industrie	Altre attività	Disoc- cupati			Agricol- tura	Industrie
<b>Cond. professionale</b>	<b>25.956</b>	<b>15.223</b>	<b>66.014</b>	<b>16.570</b>	<b>23.792</b>	<b>147.555</b>	<b>424</b>	<b>306</b>	<b>1.729</b>	<b>311</b>	<b>844</b>	<b>3.614</b>	<b>34</b>	<b>43</b>
OCCUPATI	20.970	13.647	63.806	6.892	19.552	124.867	327	285	1.674	172	695	3.153	29	41
Agricoltura	18.975	518	1.480	1.919	3.106	25.998	273	10	25	34	116	458	21	2
Industrie	813	10.790	7.361	1.850	3.897	24.711	18	203	147	34	85	487	2	24
Altre attività	1.182	2.339	54.965	3.123	12.549	74.158	36	72	1.502	104	494	2.208	6	15
DISOCCUPATI	4.986	1.576	2.208	9.678	4.240	22.688	97	21	55	139	149	461	5	2
<b>Cond. non professionale</b>	<b>6.816</b>	<b>1.272</b>	<b>8.940</b>	<b>2.032</b>	<b>201.253</b>	<b>220.313</b>	<b>88</b>	<b>14</b>	<b>147</b>	<b>37</b>	<b>2.948</b>	<b>3.234</b>	<b>2</b>	<b>2</b>
<b>TOTALE</b>	<b>32.772</b>	<b>16.495</b>	<b>74.954</b>	<b>18.602</b>	<b>225.045</b>	<b>367.868</b>	<b>512</b>	<b>320</b>	<b>1.876</b>	<b>348</b>	<b>3.792</b>	<b>6.848</b>	<b>36</b>	<b>45</b>
<b>T O</b>														
<b>Cond. professionale</b>	<b>13.925</b>	<b>14.061</b>	<b>48.041</b>	<b>10.330</b>	<b>14.179</b>	<b>100.536</b>	<b>224</b>	<b>278</b>	<b>1.263</b>	<b>185</b>	<b>446</b>	<b>2.396</b>	<b>19</b>	<b>41</b>
OCCUPATI	11.784	12.590	46.241	5.396	12.017	88.028	176	258	1.223	123	396	2.176	17	39
Agricoltura	10.141	445	1.165	1.340	1.397	14.488	129	9	22	22	28	210	10	2
Industrie	725	10.001	6.835	1.767	3.290	22.618	16	181	143	32	74	446	2	22
Altre attività	918	2.144	38.241	2.289	7.330	50.922	31	68	1.058	69	294	1.520	5	15
DISOCCUPATI	2.141	1.471	1.800	4.934	2.162	12.508	48	20	40	62	50	220	2	2
<b>Cond. non professionale</b>	<b>3.123</b>	<b>1.113</b>	<b>6.481</b>	<b>1.234</b>	<b>63.579</b>	<b>75.530</b>	<b>48</b>	<b>12</b>	<b>95</b>	<b>13</b>	<b>655</b>	<b>823</b>	<b>2</b>	<b>2</b>
<b>TOTALE</b>	<b>17.048</b>	<b>15.174</b>	<b>54.522</b>	<b>11.564</b>	<b>77.758</b>	<b>176.066</b>	<b>272</b>	<b>290</b>	<b>1.358</b>	<b>198</b>	<b>1.101</b>	<b>3.219</b>	<b>21</b>	<b>43</b>
<b>M A</b>														
<b>Cond. professionale</b>	<b>12.031</b>	<b>1.162</b>	<b>17.973</b>	<b>6.240</b>	<b>9.613</b>	<b>47.019</b>	<b>200</b>	<b>28</b>	<b>466</b>	<b>126</b>	<b>398</b>	<b>1.218</b>	<b>15</b>	<b>2</b>
OCCUPATI	9.186	1.057	17.565	1.496	7.535	36.839	151	27	451	49	299	977	12	2
Agricoltura	8.834	73	315	579	1.709	11.510	144	1	3	12	88	248	11	—
Industrie	88	789	526	83	607	2.093	2	22	4	2	11	41	—	2
Altre attività	264	195	16.724	834	5.219	23.236	5	4	444	35	200	688	1	—
DISOCCUPATI	2.845	105	408	4.744	2.078	10.180	49	1	15	77	99	241	3	—
<b>Cond. non professionale</b>	<b>3.693</b>	<b>159</b>	<b>2.459</b>	<b>798</b>	<b>137.674</b>	<b>144.783</b>	<b>40</b>	<b>2</b>	<b>52</b>	<b>24</b>	<b>2.293</b>	<b>2.411</b>	<b>—</b>	<b>—</b>
<b>TOTALE</b>	<b>15.724</b>	<b>1.321</b>	<b>20.432</b>	<b>7.038</b>	<b>147.287</b>	<b>191.802</b>	<b>240</b>	<b>30</b>	<b>518</b>	<b>150</b>	<b>2.691</b>	<b>3.629</b>	<b>15</b>	<b>2</b>
<b>F E M</b>														

## luogo di residenza nel 1976, condizione nel 1976 e nel 1981

NELL'OTTOBRE 1976																TOTALE
CIA DELLA STESSA DI RESIDENZA				PROVINCIA DI ALTRA REGIONE						ESTERO						
FESSIONALE 1976		CONDIZIONE NON PROFESSIONALE '76	TOTALE	CONDIZIONE PROFESSIONALE 1976				CONDIZIONE NON PROFESSIONALE '76	TOTALE	CONDIZIONE PROFESSIONALE 1976				CONDIZIONE NON PROFESSIONALE '76	TOTALE	
Altre attività	Disoccupati			Agricoltura	Industrie	Altre attività	Disoccupati			Agricoltura	Industrie	Altre attività	Disoccupati			
395	26	164	662	136	858	2.385	223	976	4.578	194	886	741	91	265	2.177	158.586
385	17	148	620	106	656	2.216	134	858	3.970	120	718	652	43	205	1.738	134.348
3	—	13	39	74	39	40	11	70	234	92	62	57	8	65	284	27.013
19	4	8	57	7	435	277	34	108	861	13	552	280	18	65	928	27.044
363	13	127	524	25	182	1.899	89	680	2.875	15	104	315	17	75	526	80.291
10	9	16	42	30	202	169	89	118	608	74	168	89	48	60	439	24.238
46	3	552	605	24	156	305	25	3.187	3.697	23	134	151	10	1.317	1.635	229.484
441	29	716	1.267	160	1.014	2.690	248	4.163	8.275	217	1.020	892	101	1.582	3.812	388.070
<b>SCHI</b>																
303	14	92	469	82	815	1.904	149	713	3.663	151	846	672	70	166	1.905	108.969
296	11	89	452	67	631	1.772	107	650	3.227	103	690	595	38	138	1.564	95.447
3	—	5	20	37	35	36	8	27	143	76	56	54	6	35	227	15.088
16	3	7	50	7	424	263	33	97	824	13	539	278	18	63	911	24.849
277	8	77	382	23	172	1.473	66	526	2.260	14	95	263	14	40	426	55.510
7	3	3	17	15	184	132	42	63	436	48	156	77	32	28	341	13.522
33	2	126	165	10	94	193	14	971	1.282	16	81	97	5	406	605	78.405
336	16	218	634	92	909	2.097	163	1.684	4.945	167	927	769	75	572	2.510	187.374
<b>MINE</b>																
92	12	72	193	54	43	481	74	263	915	43	40	69	21	99	272	49.617
89	6	59	168	39	25	444	27	208	743	17	28	57	5	67	174	38.901
—	—	8	19	37	4	4	3	43	91	16	6	3	2	30	57	11.925
3	1	1	7	—	11	14	1	11	37	—	13	2	—	2	17	2.195
86	5	50	142	2	10	426	23	154	615	1	9	52	3	35	100	24.781
3	6	13	25	15	18	37	47	55	172	26	12	12	16	32	98	10.716
13	1	426	440	14	62	112	11	2.216	2.415	7	53	54	5	911	1.030	151.079
105	13	498	633	68	105	593	85	2.479	3.330	50	93	123	26	1.010	1.302	200.696

**TAV. 13 - Stranieri residenti per classe di età e sesso; condizione professionale per settore di attività economica e posizione nella professione; condizione non professionale**

CONDIZIONI	CLASSI DI ETÀ (anni)											TOTALE
	Meno di 5	5-9	10-14	15-19	20-24	25-29	30-34	35-44	45-54	55-64	65 e più	
<b>A — MASCHI</b>												
Condizione professionale	—	—	—	9	12	11	13	27	14	6	2	94
AGRICOLTURA	—	—	—	—	1	3	—	6	5	—	1	16
Indipendenti	—	—	—	—	—	—	—	—	—	—	—	—
Dipendenti	—	—	—	—	1	3	—	6	5	—	1	16
- di cui operai e assimilati	—	—	—	—	1	2	—	3	4	—	1	11
INDUSTRIE	—	—	—	5	6	5	4	11	4	1	—	36
Indipendenti	—	—	—	—	—	1	—	—	—	—	—	1
Dipendenti	—	—	—	5	6	4	4	11	4	1	—	35
- di cui operai e assimilati	—	—	—	5	6	4	4	10	4	1	—	34
COMMERCIO	—	—	—	3	3	—	7	5	1	1	1	21
Indipendenti	—	—	—	1	—	—	7	4	1	—	—	14
Dipendenti	—	—	—	2	3	—	—	1	—	1	—	7
- di cui operai e assimilati	—	—	—	2	2	—	—	1	—	—	—	6
ALTRE ATTIVITA'	—	—	—	1	2	3	2	5	4	4	—	21
Indipendenti	—	—	—	1	1	—	—	—	1	—	—	3
Dipendenti	—	—	—	—	1	3	2	5	3	4	—	18
- di cui operai e assimilati	—	—	—	—	1	2	1	3	2	1	—	10
Condizione non professionale	27	48	52	29	16	7	4	2	6	11	29	231
In cerca di prima occupazione	—	—	2	5	3	1	1	—	—	—	—	13
Scolari e studenti	—	40	49	23	11	5	—	—	—	—	—	128
Ritirati dal lavoro	—	—	—	—	—	—	—	—	1	7	24	32
Altri	27	8	1	1	2	1	3	1	5	4	5	58
<b>TOTALE</b>	<b>27</b>	<b>48</b>	<b>52</b>	<b>38</b>	<b>28</b>	<b>18</b>	<b>17</b>	<b>29</b>	<b>20</b>	<b>17</b>	<b>31</b>	<b>325</b>
<b>B — FEMMINE</b>												
Condizione professionale	—	—	—	1	8	8	6	11	6	1	—	41
AGRICOLTURA	—	—	—	1	1	1	—	—	—	—	—	3
Indipendenti	—	—	—	—	—	—	—	—	—	—	—	—
Dipendenti	—	—	—	1	1	1	—	—	—	—	—	3
- di cui operai e assimilati	—	—	—	1	1	1	—	—	—	—	—	3
INDUSTRIE	—	—	—	—	1	1	—	2	—	—	—	4
Indipendenti	—	—	—	—	—	—	—	—	—	—	—	—
Dipendenti	—	—	—	—	1	1	—	2	—	—	—	4
- di cui operai e assimilati	—	—	—	—	1	1	—	—	—	—	—	2
COMMERCIO	—	—	—	—	1	—	—	3	1	—	—	5
Indipendenti	—	—	—	—	1	—	—	3	1	—	—	5
Dipendenti	—	—	—	—	—	—	—	—	—	—	—	—
- di cui operai e assimilati	—	—	—	—	—	—	—	—	—	—	—	—
ALTRE ATTIVITA'	—	—	—	—	5	6	6	6	5	1	—	29
Indipendenti	—	—	—	—	—	—	—	1	—	—	—	1
Dipendenti	—	—	—	—	5	6	6	5	5	1	—	28
- di cui operai e assimilati	—	—	—	—	2	5	4	1	5	—	—	17
Condizione non professionale	22	34	37	39	21	24	21	19	9	8	21	255
In cerca di prima occupazione	—	—	—	8	4	—	5	1	—	—	—	18
Scolari e studenti	—	29	36	18	4	6	1	—	—	—	—	94
Casalinghe	—	—	1	10	10	17	15	16	8	6	9	92
Ritirati dal lavoro	—	—	—	—	—	—	—	—	—	1	10	11
Altri	22	5	—	3	3	1	—	2	1	1	2	40
<b>TOTALE</b>	<b>22</b>	<b>34</b>	<b>37</b>	<b>40</b>	<b>29</b>	<b>32</b>	<b>27</b>	<b>30</b>	<b>15</b>	<b>9</b>	<b>21</b>	<b>296</b>
<b>C — TOTALE</b>												
Condizione professionale	—	—	—	10	20	19	19	38	20	7	2	135
AGRICOLTURA	—	—	—	1	2	4	—	6	5	—	1	19
Indipendenti	—	—	—	—	—	—	—	—	—	—	—	—
Dipendenti	—	—	—	1	2	4	—	6	5	—	1	19
- di cui operai e assimilati	—	—	—	1	2	3	—	3	4	—	1	14
INDUSTRIE	—	—	—	5	7	6	4	13	4	1	—	40
Indipendenti	—	—	—	—	—	1	—	—	—	—	—	1
Dipendenti	—	—	—	5	7	5	4	13	4	1	—	39
- di cui operai e assimilati	—	—	—	5	7	5	4	10	4	1	—	36
COMMERCIO	—	—	—	3	4	—	7	8	2	1	1	26
Indipendenti	—	—	—	1	1	—	7	7	2	—	—	19
Dipendenti	—	—	—	2	3	—	—	1	—	1	—	7
- di cui operai e assimilati	—	—	—	2	2	—	—	1	—	1	—	6
ALTRE ATTIVITA'	—	—	—	1	7	9	8	11	9	5	—	50
Indipendenti	—	—	—	1	1	—	—	1	1	—	—	4
Dipendenti	—	—	—	—	6	9	8	10	8	5	—	46
- di cui operai e assimilati	—	—	—	—	3	7	5	4	7	1	—	27
Condizione non professionale	49	82	89	68	37	31	25	21	15	19	50	486
In cerca di prima occupazione	—	—	2	13	7	1	6	2	—	—	—	31
Scolari e studenti	—	69	85	41	15	11	1	—	—	—	—	222
Casalinghe	—	—	1	10	10	17	15	16	8	6	9	92
Ritirati dal lavoro	—	—	—	—	—	—	—	—	1	8	34	43
Altri	49	13	1	4	5	2	3	3	6	5	7	98
<b>TOTALE</b>	<b>49</b>	<b>82</b>	<b>89</b>	<b>78</b>	<b>57</b>	<b>50</b>	<b>44</b>	<b>59</b>	<b>35</b>	<b>26</b>	<b>52</b>	<b>621</b>

TAV. 14 - Famiglie residenti per ampiezza e tipo della famiglia

TIPO DELLA FAMIGLIA	FAMIGLIE CON COMPONENTI									
	1	2	3	4	5	6	7 e più		TOTALE	
							Famiglie	Componenti	Famiglie	Componenti
<b>A — FAMIGLIE IN COMPLESSO</b>										
Tipo A	30.661	429	32	4	1	2	3	25	31.132	31.673
Tipo B	—	28.374	95	3	1	—	1	7	28.474	57.057
Tipo C	—	5.643	27.411	32.929	19.358	7.918	5.643	43.997	98.902	413.530
C 1	—	—	24.270	31.362	18.661	7.647	5.412	42.195	87.352	379.640
C 2	—	1.009	589	304	134	68	55	443	2.159	6.522
C 3	—	4.634	2.552	1.263	563	203	176	1.359	9.391	27.368
Tipo D	—	4.865	3.644	3.021	2.802	1.638	1.457	11.355	17.427	67.939
D 1	—	—	1.069	136	26	7	3	22	1.241	3.945
D 1.1	—	—	394	47	9	1	—	—	451	1.421
D 1.2	—	—	675	89	17	6	3	22	790	2.524
D 2	—	—	—	1.205	1.830	1.249	1.147	8.932	5.431	30.396
D 2.1	—	—	—	547	1.049	707	555	4.241	2.858	15.916
D 2.2	—	—	—	658	781	542	592	4.691	2.573	14.480
D 3	—	—	653	749	492	217	172	1.357	2.283	10.074
D 3.1	—	—	25	33	65	28	28	223	179	923
D 3.2	—	—	628	716	427	189	144	1.134	2.104	9.151
D 4	—	—	576	470	277	114	109	850	1.546	6.527
D 4.1	—	—	114	93	59	34	18	138	318	1.351
D 4.2	—	—	462	377	218	80	91	712	1.228	5.176
D 5	—	—	265	4	—	—	—	—	269	811
D 6	—	81	—	—	—	—	—	—	81	162
D 7	—	986	15	2	2	—	—	—	1.005	2.035
D 8	—	—	1	—	—	—	—	—	1	3
D 9	—	3.798	1.065	455	175	51	26	194	5.570	13.986
<b>TOTALE</b>	<b>30.661</b>	<b>39.311</b>	<b>31.182</b>	<b>35.957</b>	<b>22.162</b>	<b>9.558</b>	<b>7.104</b>	<b>55.384</b>	<b>175.935</b>	<b>570.199</b>
<b>B — FAMIGLIE CON MEMBRI AGGREGATI</b>										
Tipo A	—	429	32	4	1	2	3	25	471	1.012
Tipo B	—	—	95	3	1	—	1	7	100	309
Tipo C	—	—	145	152	126	57	65	516	545	2.531
C 1	—	—	—	53	73	26	23	180	175	913
C 2	—	—	—	84	63	35	22	221	231	1.032
C 3	—	—	—	61	36	18	9	115	139	586
Tipo D	—	—	50	47	31	17	26	212	171	807
D 1	—	—	—	10	1	—	1	8	12	53
D 1.1	—	—	—	4	1	—	—	—	5	21
D 1.2	—	—	—	6	—	—	1	8	7	32
D 2	—	—	—	—	7	5	19	153	31	218
D 2.1	—	—	—	—	4	3	6	49	13	87
D 2.2	—	—	—	—	3	2	13	104	18	131
D 3	—	—	—	5	10	4	3	24	22	118
D 3.1	—	—	—	2	1	2	—	—	5	25
D 3.2	—	—	—	3	9	2	3	24	17	93
D 4	—	—	—	9	5	4	2	17	20	102
D 4.1	—	—	—	3	4	3	—	—	10	50
D 4.2	—	—	—	6	1	1	2	17	10	52
D 5	—	—	—	4	—	—	—	—	4	16
D 6	—	—	—	—	—	—	—	—	—	—
D 7	—	—	14	2	2	—	—	—	18	60
D 8	—	—	—	—	—	—	—	—	—	—
D 9	—	—	36	17	6	4	1	10	64	240
<b>TOTALE</b>	<b>—</b>	<b>429</b>	<b>322</b>	<b>206</b>	<b>159</b>	<b>76</b>	<b>95</b>	<b>760</b>	<b>1.287</b>	<b>4.659</b>
<b>C — FAMIGLIE SENZA MEMBRI AGGREGATI</b>										
Tipo A	30.661	—	—	—	—	—	—	—	30.661	30.661
Tipo B	—	28.374	—	—	—	—	—	—	28.374	56.748
Tipo C	—	5.643	27.266	32.777	19.232	7.861	5.578	43.481	98.357	410.999
C 1	—	—	24.270	31.309	18.588	7.621	5.389	42.015	87.177	378.727
C 2	—	1.009	505	241	99	46	28	222	1.928	5.490
C 3	—	4.634	2.491	1.227	545	194	161	1.244	9.252	26.782
Tipo D	—	4.865	3.594	2.974	2.771	1.621	1.431	11.143	17.256	67.132
D 1	—	—	1.069	126	25	7	2	14	1.229	3.892
D 1.1	—	—	394	43	8	1	—	—	446	1.400
D 1.2	—	—	675	83	17	6	2	14	783	2.492
D 2	—	—	—	1.205	1.823	1.244	1.128	8.779	5.400	30.178
D 2.1	—	—	—	547	1.045	704	549	4.192	2.845	15.829
D 2.2	—	—	—	658	778	540	579	4.587	2.555	14.349
D 3	—	—	653	744	482	213	169	1.333	2.261	9.956
D 3.1	—	—	25	31	64	26	28	223	174	898
D 3.2	—	—	628	713	418	187	141	1.110	2.087	9.058
D 4	—	—	576	461	272	110	107	833	1.526	6.425
D 4.1	—	—	114	90	55	31	18	138	308	1.301
D 4.2	—	—	462	371	217	79	89	695	1.218	5.124
D 5	—	—	265	—	—	—	—	—	265	795
D 6	—	81	—	—	—	—	—	—	81	162
D 7	—	986	1	—	—	—	—	—	987	1.975
D 8	—	—	1	—	—	—	—	—	1	3
D 9	—	3.798	1.029	438	169	47	25	184	5.506	13.746
<b>TOTALE</b>	<b>30.661</b>	<b>38.882</b>	<b>30.860</b>	<b>35.751</b>	<b>22.003</b>	<b>9.482</b>	<b>7.009</b>	<b>54.624</b>	<b>174.648</b>	<b>565.540</b>

**TAV. 15 - Famiglie residenti con almeno un nucleo familiare, per tipo del nucleo e ampiezza della famiglia**

TIPO DEL NUCLEO	FAMIGLIE CON COMPONENTI								
	2	3	4	5	6	7 e più		TOTALE	
						Famiglie	Componenti	Famiglie	Componenti
Coniugi	28.374	1.545	311	95	24	15	110	30.364	63.356
Coniugi e figli	—	24.155	32.399	20.423	8.879	6.548	51.046	92.404	408.496
Padre e figli	1.024	1.212	1.040	623	281	227	1.800	4.407	16.445
Madre e figli	5.261	3.056	1.704	822	314	282	2.184	11.439	34.684

**TAV. 16 - Famiglie residenti per tipo di famiglia e di componenti**

TIPO DELLA FAMIGLIA	FAMIGLIE	COMPONENTI										TOTALE	
		CAPO FAMIGLIA DI CENSIMENTO, PARENTI E AFFINI							MEMBRI AGGREGATI				
		CAPO FAMIGLIA DI CENSIMENTO		CONIUGE	FIGLI		ALTRI PARENTI E AFFINI	TOTALE		TOTALE	di cui addetti ai servizi della famiglia	MF	M
		M	F		TOTALE	di cui celibi o nubili		MF	M				
<b>Tipo A</b>	<b>31.132</b>	<b>8.606</b>	<b>22.526</b>	—	—	—	—	<b>31.132</b>	<b>8.606</b>	<b>541</b>	<b>56</b>	<b>31.673</b>	<b>8.706</b>
<b>Tipo B</b>	<b>28.474</b>	<b>28.348</b>	<b>126</b>	<b>28.474</b>	—	—	—	<b>56.948</b>	<b>28.474</b>	<b>109</b>	<b>27</b>	<b>57.057</b>	<b>28.490</b>
<b>Tipo C</b>	<b>98.902</b>	<b>89.077</b>	<b>9.825</b>	<b>87.352</b>	<b>226.676</b>	<b>224.562</b>	—	<b>412.930</b>	<b>213.246</b>	<b>600</b>	<b>69</b>	<b>413.530</b>	<b>213.383</b>
C 1	87.352	86.918	434	87.352	204.748	203.123	—	379.452	199.119	188	57	379.640	199.150
C 2	2.159	2.159	—	—	4.093	3.970	—	6.252	4.320	270	5	6.522	4.338
C 3	9.391	—	9.391	—	17.835	17.469	—	27.226	9.807	142	7	27.368	9.895
<b>Tipo D</b>	<b>17.427</b>	<b>12.460</b>	<b>4.967</b>	<b>6.672</b>	<b>21.546</b>	<b>20.876</b>	<b>22.103</b>	<b>67.748</b>	<b>29.951</b>	<b>191</b>	<b>25</b>	<b>67.939</b>	<b>29.993</b>
D 1	1.241	1.234	7	1.241	—	—	1.448	3.930	1.698	15	2	3.945	1.702
D 1.1	451	449	2	451	—	—	513	1.415	570	6	1	1.421	572
D 1.2	790	785	5	790	—	—	935	2.515	1.128	9	1	2.524	1.130
D 2	5.431	5.387	44	5.431	13.239	12.895	6.261	30.362	14.586	34	4	30.396	14.590
D 2.1	2.858	2.839	19	2.858	6.892	6.873	3.294	15.902	7.311	14	2	15.916	7.313
D 2.2	2.573	2.548	25	2.573	6.347	6.022	2.967	14.460	7.275	20	2	14.480	7.277
D 3	2.283	2.283	—	—	5.183	5.084	2.584	10.050	5.453	24	2	10.074	5.455
D 3.1	179	179	—	—	443	440	295	917	483	6	—	923	483
D 3.2	2.104	2.104	—	—	4.740	4.644	2.289	9.133	4.970	18	2	9.151	4.972
D 4	1.546	—	1.546	—	3.124	2.897	1.837	6.507	2.168	20	3	6.527	2.181
D 4.1	318	—	318	—	640	629	383	1.341	417	10	—	1.351	425
D 4.2	1.228	—	1.228	—	2.484	2.268	1.454	5.166	1.751	10	3	5.176	1.756
D 5	269	180	89	—	—	—	538	807	449	4	—	811	449
D 6	81	44	37	—	—	—	81	162	125	—	—	162	125
D 7	1.005	584	421	—	—	—	1.006	2.011	585	24	3	2.035	592
D 8	1	1	—	—	—	—	2	3	2	—	—	3	2
D 9	5.570	2.747	2.823	—	—	—	8.346	13.916	4.885	70	11	13.986	4.897
<b>TOTALE</b>	<b>175.935</b>	<b>138.491</b>	<b>37.444</b>	<b>122.498</b>	<b>248.222</b>	<b>245.438</b>	<b>22.103</b>	<b>568.758</b>	<b>280.277</b>	<b>1.441</b>	<b>177</b>	<b>570.199</b>	<b>280.572</b>



TAV. 17 - Famiglie residenti per ampiezza, stato civile, classe di età e sesso del capo famiglia di censimento

## A — TOTALE

STATO CIVILE E CLASSE DI ETÀ DEL CAPO FAMIGLIA	FAMIGLIE CON COMPONENTI											
	1		2	3	4	5	6	7 e più		TOTALE		
	TOTALE	di cui non coabitante						Famiglie	Componenti	FAMIGLIE		COMPONENTI
									Numero	di cui con figli		
<b>Celibi e nubili</b>	<b>8.736</b>	<b>6.766</b>	<b>3.027</b>	<b>1.325</b>	<b>544</b>	<b>258</b>	<b>89</b>	<b>73</b>	<b>565</b>	<b>14.052</b>	<b>835</b>	<b>23.330</b>
Meno di 20	81	52	34	18	14	8	2	3	21	160	16	332
20-24	331	222	120	100	55	36	15	11	83	668	42	1.444
25-29	457	297	229	191	101	28	10	5	35	1.021	62	2.127
30-34	451	317	239	197	80	28	13	9	70	1.017	94	2.128
35-39	330	251	209	118	42	33	9	7	62	748	80	1.551
40-44	408	304	206	97	33	22	11	7	55	784	75	1.474
45-49	579	462	222	101	39	22	3	10	78	976	80	1.688
50-54	773	621	267	111	52	27	7	8	63	1.245	126	2.088
55-59	1.079	869	354	106	37	18	6	8	60	1.608	101	2.439
60-64	920	727	258	76	27	9	4	1	8	1.295	59	1.849
65-69	1.213	941	332	69	25	10	4	1	8	1.654	36	2.266
70-74	941	738	252	74	21	11	2	1	8	1.302	33	1.826
75 e più'	1.173	965	305	67	18	6	3	2	14	1.574	31	2.118
<b>Coniugati</b>	<b>3.097</b>	<b>2.485</b>	<b>30.305</b>	<b>26.793</b>	<b>33.854</b>	<b>21.185</b>	<b>9.197</b>	<b>6.807</b>	<b>53.083</b>	<b>131.238</b>	<b>96.992</b>	<b>493.692</b>
Meno di 20	28	18	46	35	12	3	3	—	—	127	62	306
20-24	94	51	1.017	850	229	40	10	8	67	2.248	1.217	5.921
25-29	185	120	2.216	3.635	2.104	489	95	43	325	8.767	6.357	27.278
30-34	212	145	1.593	3.891	5.513	2.192	649	281	2.104	14.331	12.536	54.081
35-39	159	108	704	1.778	5.332	3.303	1.237	730	5.646	13.243	12.349	57.812
40-44	157	123	640	1.285	4.822	3.964	1.847	1.381	10.745	14.096	13.262	66.227
45-49	218	174	791	1.490	4.294	3.965	2.087	1.765	13.951	14.610	13.568	69.744
50-54	263	219	1.451	2.379	4.043	3.257	1.631	1.387	10.919	14.411	12.614	63.644
55-59	358	306	2.841	3.305	3.408	2.147	989	757	5.866	13.805	10.461	52.122
60-64	327	268	3.148	2.605	1.812	938	357	257	1.960	9.444	5.824	30.478
65-69	378	327	5.488	2.667	1.315	536	192	127	973	10.703	4.640	29.420
70-74	322	278	5.355	1.729	633	237	70	47	351	8.393	2.582	20.707
75 e più'	396	348	5.015	1.144	337	114	30	24	176	7.060	1.520	16.132
<b>Separati legalmente</b>	<b>696</b>	<b>521</b>	<b>361</b>	<b>272</b>	<b>152</b>	<b>75</b>	<b>25</b>	<b>23</b>	<b>181</b>	<b>1.604</b>	<b>787</b>	<b>3.548</b>
Meno di 20	—	—	1	—	—	—	—	—	—	1	1	2
20-24	6	1	19	8	2	—	—	—	—	35	29	76
25-29	19	9	33	27	10	5	1	—	—	95	73	237
30-34	46	30	52	45	22	7	7	—	—	179	123	450
35-39	56	31	38	44	27	17	5	8	59	195	128	546
40-44	68	50	29	55	34	16	5	4	33	211	135	570
45-49	46	30	32	35	17	12	4	3	24	149	93	391
50-54	82	67	46	30	16	11	2	6	49	193	101	444
55-59	93	79	40	19	11	5	—	1	8	169	53	307
60-64	75	61	15	5	4	—	—	—	—	99	16	136
65-69	78	56	32	1	5	1	—	1	8	118	20	178
70-74	62	49	17	3	4	1	1	—	—	88	14	132
75 e più'	65	58	7	—	—	—	—	—	—	72	1	79
<b>Vedovi</b>	<b>17.789</b>	<b>14.653</b>	<b>5.442</b>	<b>2.692</b>	<b>1.360</b>	<b>621</b>	<b>239</b>	<b>187</b>	<b>1.449</b>	<b>28.330</b>	<b>9.243</b>	<b>48.177</b>
Meno di 20	8	6	4	1	—	—	—	—	—	13	4	19
20-24	8	3	19	9	3	1	—	—	—	40	30	90
25-29	10	6	30	25	16	5	1	—	—	87	72	240
30-34	17	16	41	72	49	27	9	1	7	216	193	707
35-39	17	9	64	95	71	36	21	10	82	314	294	1.102
40-44	51	45	110	180	146	81	43	31	246	642	586	2.304
45-49	130	101	211	294	217	81	34	57	440	1.024	875	3.351
50-54	345	280	363	366	243	140	49	43	328	1.549	1.155	4.463
55-59	994	787	683	441	232	106	44	28	218	2.528	1.431	5.623
60-64	1.478	1.225	653	329	138	39	16	4	28	2.657	1.045	4.642
65-69	3.065	2.571	870	311	92	34	6	3	27	4.381	1.071	6.339
70-74	3.730	3.145	847	196	57	36	7	4	30	4.877	887	6.492
75 e più'	7.936	6.459	1.547	373	96	35	9	6	43	10.002	1.600	12.805
<b>Divorziati</b>	<b>343</b>	<b>286</b>	<b>176</b>	<b>100</b>	<b>47</b>	<b>23</b>	<b>8</b>	<b>14</b>	<b>106</b>	<b>711</b>	<b>305</b>	<b>1.452</b>
Meno di 20	2	—	2	1	1	—	—	—	—	6	4	13
20-24	2	1	4	3	3	—	—	1	7	13	10	38
25-29	9	4	19	13	2	4	—	2	16	49	36	130
30-34	9	4	17	14	11	6	3	—	—	60	47	177
35-39	20	17	33	15	4	4	—	5	35	81	56	202
40-44	30	22	18	16	11	5	—	3	23	83	47	206
45-49	57	48	17	21	5	1	2	1	8	104	44	199
50-54	48	42	30	7	7	1	—	—	—	93	30	162
55-59	55	50	17	6	1	2	—	2	17	83	18	138
60-64	43	34	10	3	2	—	1	—	—	59	9	86
65-69	37	35	4	—	—	—	—	—	—	43	2	57
70-74	31	29	5	1	—	—	—	—	—	37	2	44
75 e più'	—	—	—	—	—	—	—	—	—	—	—	—
<b>TOTALE</b>	<b>30.661</b>	<b>24.711</b>	<b>39.311</b>	<b>31.182</b>	<b>35.957</b>	<b>22.162</b>	<b>9.558</b>	<b>7.104</b>	<b>55.384</b>	<b>175.935</b>	<b>108.162</b>	<b>570.199</b>
Meno di 20	117	76	85	54	26	11	5	3	21	301	83	659
20-24	441	277	1.177	968	290	77	25	19	150	2.997	1.322	7.544
25-29	673	433	2.512	3.881	2.234	527	107	49	367	9.983	6.574	29.920
30-34	735	512	1.944	4.218	5.666	2.258	678	293	2.197	15.792	12.982	57.496
35-39	571	403	1.032	2.049	5.483	3.395	1.275	755	5.849	14.560	12.898	61.188
40-44	704	539	1.018	1.632	5.039	4.087	1.906	1.428	11.114	15.814	14.114	70.777
45-49	1.003	789	1.274	1.936	4.578	4.085	2.128	1.838	14.516	16.842	14.663	75.380
50-54	1.520	1.235	2.144	2.907	4.359	3.436	1.691	1.445	11.367	17.502	14.040	70.658
55-59	2.572	2.083	3.948	3.878	3.695	2.277	1.039	794	6.152	18.203	12.076	60.653
60-64	2.855	2.331	4.091	3.021	1.982	988	377	264	2.013	13.578	6.962	37.243
65-69	4.777	3.929	6.732	3.051	1.439	581	203	132	1.016	16.915	5.776	38.289
70-74	5.092	4.245	6.475	2.002	715	285	82	52	389	14.703	3.518	29.214
75 e più'	9.601	7.859	6.879	1.585	451	155	42	32	233	18.745	3.154	31.178

## segue TAV. 17 — Famiglie residenti per ampiezza, stato civile, classe di età e sesso del capo famiglia di censimento

## B — MASCHI

STATO CIVILE E CLASSE DI ETÀ DEL CAPO FAMIGLIA	FAMIGLIE CON COMPONENTI											
	1		2	3	4	5	6	7 e più		TOTALE		
	TOTALE	di cui non coabitante						Famiglie	Componenti	FAMIGLIE		COMPONENTI
			Numero	di cui con figli								
<b>Celibi</b>	<b>3.070</b>	<b>2.316</b>	<b>1.358</b>	<b>820</b>	<b>381</b>	<b>191</b>	<b>72</b>	<b>42</b>	<b>326</b>	<b>5.934</b>	<b>338</b>	<b>11.483</b>
Meno di 20	40	26	24	16	10	6	2	3	21	101	9	239
20-24	214	145	85	84	45	32	13	9	69	482	24	1.123
25-29	309	201	163	139	80	24	8	5	35	728	30	1.575
30-34	302	212	143	134	60	20	12	5	39	676	42	1.441
35-39	215	170	111	79	26	27	6	3	28	467	43	977
40-44	223	159	113	60	25	20	10	3	22	454	33	911
45-49	254	205	99	58	27	13	2	4	33	457	28	844
50-54	309	251	109	64	26	9	3	4	33	524	28	919
55-59	329	258	144	52	22	16	4	5	39	572	36	1.004
60-64	220	165	82	39	19	7	4	—	—	371	19	636
65-69	292	241	125	38	18	6	3	—	—	482	19	776
70-74	181	137	83	36	15	6	2	—	—	323	17	557
75 e piu'	182	146	77	21	8	5	3	1	7	297	10	481
<b>Coniugati</b>	<b>1.298</b>	<b>1.050</b>	<b>29.163</b>	<b>26.055</b>	<b>33.289</b>	<b>20.872</b>	<b>9.041</b>	<b>6.671</b>	<b>52.013</b>	<b>126.389</b>	<b>94.577</b>	<b>481.564</b>
Meno di 20	—	—	32	31	11	3	3	—	—	80	48	234
20-24	21	12	911	810	212	35	7	8	67	2.004	1.057	5.405
25-29	92	62	2.119	3.550	2.042	474	92	38	290	8.407	6.117	26.360
30-34	140	99	1.505	3.789	5.427	2.154	624	272	2.035	13.911	12.211	52.774
35-39	94	64	651	1.703	5.243	3.254	1.215	712	5.505	12.872	12.063	56.542
40-44	91	72	588	1.215	4.752	3.910	1.810	1.347	10.479	13.713	12.970	64.809
45-49	98	82	706	1.404	4.209	3.901	2.061	1.727	13.639	14.106	13.222	68.068
50-54	115	99	1.360	2.288	3.964	3.222	1.604	1.371	10.794	13.924	12.322	62.083
55-59	127	109	2.720	3.226	3.370	2.113	980	742	5.751	13.278	10.245	50.921
60-64	125	104	3.033	2.573	1.791	928	354	257	1.960	9.061	5.734	29.798
65-69	157	134	5.368	2.634	1.305	529	192	126	966	10.311	4.570	28.778
70-74	121	106	5.246	1.710	628	236	69	47	351	8.057	2.538	20.200
75 e piu'	117	107	4.924	1.122	335	113	30	24	176	6.665	1.480	15.592
<b>Separati legalmente</b>	<b>388</b>	<b>285</b>	<b>95</b>	<b>64</b>	<b>46</b>	<b>19</b>	<b>8</b>	<b>9</b>	<b>74</b>	<b>629</b>	<b>172</b>	<b>1.171</b>
Meno di 20	—	—	—	—	—	—	—	—	—	—	—	—
20-24	—	—	—	2	—	—	—	—	—	2	2	6
25-29	13	6	4	1	—	—	—	—	—	19	5	29
30-34	37	24	12	4	3	1	1	—	—	58	14	96
35-39	45	26	11	12	8	5	2	3	24	86	32	196
40-44	53	38	9	19	12	4	1	1	8	99	40	210
45-49	33	20	6	10	3	2	2	2	16	58	20	125
50-54	45	38	12	5	6	3	1	2	18	74	24	147
55-59	40	35	16	7	7	2	—	—	—	72	17	131
60-64	29	24	6	2	2	—	—	—	—	39	7	55
65-69	35	26	10	—	2	—	—	—	—	48	4	71
70-74	29	23	6	2	3	1	1	—	—	42	7	70
75 e piu'	29	25	3	—	—	—	—	—	—	32	—	35
<b>Vedovi</b>	<b>3.428</b>	<b>2.826</b>	<b>1.020</b>	<b>448</b>	<b>217</b>	<b>101</b>	<b>49</b>	<b>30</b>	<b>233</b>	<b>5.293</b>	<b>1.600</b>	<b>8.712</b>
Meno di 20	1	1	—	—	—	—	—	—	—	1	—	1
20-24	2	1	—	—	—	—	—	—	—	2	—	2
25-29	1	—	2	2	—	—	—	—	—	5	2	11
30-34	2	2	2	5	3	—	—	—	—	12	10	33
35-39	7	4	5	12	5	—	—	—	—	29	22	73
40-44	13	12	15	20	12	3	5	5	36	73	58	232
45-49	13	10	28	25	22	8	6	8	61	110	93	369
50-54	30	29	32	38	34	23	11	7	59	175	137	584
55-59	89	71	89	67	44	24	11	6	47	330	232	877
60-64	168	146	74	58	28	7	4	2	14	341	161	675
65-69	482	399	153	78	24	10	5	—	—	752	235	1.198
70-74	742	626	209	55	19	15	4	1	9	1.045	241	1.509
75 e piu'	1.878	1.525	411	88	26	11	3	1	7	2.418	409	3.148
<b>Divorziati</b>	<b>153</b>	<b>127</b>	<b>45</b>	<b>17</b>	<b>14</b>	<b>7</b>	<b>4</b>	<b>6</b>	<b>48</b>	<b>246</b>	<b>60</b>	<b>457</b>
Meno di 20	—	—	—	—	—	—	—	—	—	—	—	—
20-24	1	—	1	—	—	—	—	1	7	3	2	10
25-29	8	3	2	—	1	1	—	1	9	13	4	30
30-34	6	2	3	4	3	2	1	—	—	19	12	52
35-39	15	14	6	1	—	1	—	—	—	23	5	35
40-44	14	8	5	2	5	2	—	1	7	29	10	67
45-49	24	21	4	4	2	—	1	1	8	36	9	66
50-54	19	15	4	3	—	—	—	—	—	26	3	36
55-59	18	17	8	2	1	1	—	—	—	32	7	66
60-64	17	16	6	1	2	—	—	—	—	27	6	46
65-69	17	17	2	—	—	—	—	—	—	20	1	27
70-74	14	14	4	—	—	—	—	—	—	18	1	22
75 e piu'	—	—	—	—	—	—	—	—	—	—	—	—
<b>TOTALE</b>	<b>8.337</b>	<b>6.604</b>	<b>31.681</b>	<b>27.404</b>	<b>33.947</b>	<b>21.190</b>	<b>9.174</b>	<b>6.758</b>	<b>52.694</b>	<b>138.491</b>	<b>96.747</b>	<b>503.387</b>
Meno di 20	41	27	56	47	21	9	5	3	21	182	57	474
20-24	237	158	996	896	257	67	20	17	136	2.490	1.083	6.536
25-29	416	269	2.289	3.692	2.122	499	100	44	332	9.162	6.156	27.985
30-34	489	340	1.664	3.932	5.494	2.176	637	278	2.083	14.670	12.281	54.374
35-39	367	266	781	1.810	5.285	3.288	1.224	718	5.557	13.473	12.172	57.840
40-44	395	295	731	1.315	4.801	3.938	1.826	1.356	10.545	14.362	13.106	66.197
45-49	412	325	844	1.499	4.266	3.926	2.071	1.742	13.756	14.760	13.373	69.473
50-54	523	438	1.517	2.399	4.032	3.257	1.620	1.385	10.912	14.733	12.520	63.799
55-59	604	488	2.973	3.355	3.443	2.155	995	753	5.837	14.278	10.533	52.969
60-64	560	456	3.203	2.674	1.841	943	362	261	1.991	9.844	5.928	31.230
65-69	983	816	5.662	2.751	1.351	545	201	127	974	11.620	4.834	30.869
70-74	1.090	909	5.546	1.803	665	258	77	48	360	9.487	2.804	22.363
75 e piu'	2.220	1.817	5.419	1.231	369	129	36	26	190	9.430	1.900	19.278

## segue TAV. 17 — Famiglie residenti per ampiezza, stato civile, classe di età e sesso del capo famiglia di censimento

## C — FEMMINE

STATO CIVILE E CLASSE DI ETÀ DEL CAPO FAMIGLIA	FAMIGLIE CON COMPONENTI											
	1		2	3	4	5	6	7 e più		TOTALE		
	TOTALE	di cui non coabitante						Famiglie	Componenti	FAMIGLIE		COMPONENTI
									Numero	di cui con figli		
<b>Nubili</b>	<b>5.666</b>	<b>4.450</b>	<b>1.669</b>	<b>505</b>	<b>163</b>	<b>67</b>	<b>17</b>	<b>31</b>	<b>239</b>	<b>8.118</b>	<b>497</b>	<b>11.847</b>
Meno di 20	41	26	10	2	4	2	—	—	—	59	7	93
20-24	117	77	35	16	10	4	2	2	14	186	18	321
25-29	148	96	66	52	21	4	2	—	—	293	32	552
30-34	149	105	96	63	20	8	1	4	31	341	52	687
35-39	115	81	98	39	16	6	3	4	34	281	37	574
40-44	185	145	93	37	8	2	1	4	33	330	42	563
45-49	325	257	123	43	12	9	1	6	45	519	52	844
50-54	464	370	158	47	26	18	4	4	30	721	98	1.169
55-59	750	611	210	54	15	2	2	3	21	1.036	65	1.435
60-64	700	562	176	37	8	2	—	1	8	924	40	1.213
65-69	921	700	207	31	7	4	1	1	8	1.172	17	1.490
70-74	760	601	169	38	6	5	—	1	8	979	16	1.269
75 e piu'	991	819	228	46	10	1	—	1	7	1.277	21	1.637
<b>Coniugate</b>	<b>1.799</b>	<b>1.435</b>	<b>1.142</b>	<b>738</b>	<b>565</b>	<b>313</b>	<b>156</b>	<b>136</b>	<b>1.070</b>	<b>4.849</b>	<b>2.415</b>	<b>12.128</b>
Meno di 20	28	18	14	4	1	—	—	—	—	47	14	72
20-24	73	39	106	40	17	5	3	—	—	244	160	516
25-29	93	58	97	85	62	15	3	5	35	360	240	918
30-34	72	46	88	102	86	38	25	9	69	420	325	1.307
35-39	65	44	53	75	89	49	22	18	141	371	286	1.270
40-44	66	51	52	70	70	54	37	34	266	383	292	1.418
45-49	120	92	85	86	85	64	26	38	312	504	346	1.676
50-54	148	120	91	91	79	35	27	16	125	487	292	1.381
55-59	231	197	121	79	38	34	9	15	115	527	216	1.201
60-64	202	164	115	32	21	10	3	—	—	383	90	680
65-69	221	193	120	33	10	7	—	1	7	392	70	642
70-74	201	172	109	19	5	1	—	—	—	336	44	507
75 e piu'	279	241	91	22	2	1	—	—	—	395	40	540
<b>Separate legalmente</b>	<b>308</b>	<b>236</b>	<b>266</b>	<b>208</b>	<b>106</b>	<b>56</b>	<b>17</b>	<b>14</b>	<b>107</b>	<b>975</b>	<b>615</b>	<b>2.377</b>
Meno di 20	—	—	1	—	—	—	—	—	—	1	1	2
20-24	6	1	19	6	2	—	—	—	—	33	27	70
25-29	6	3	29	26	10	4	1	—	—	76	68	208
30-34	9	6	40	41	19	6	6	—	—	121	109	354
35-39	11	5	27	32	19	12	3	5	35	109	96	350
40-44	15	12	20	36	22	12	4	3	25	112	95	360
45-49	13	10	26	25	14	10	2	1	8	91	73	266
50-54	37	29	34	25	10	8	1	4	31	119	77	297
55-59	53	44	24	12	4	3	—	1	8	97	36	176
60-64	46	37	9	3	2	—	—	—	—	60	9	81
65-69	43	30	22	1	3	1	—	—	—	70	16	107
70-74	33	26	11	1	1	—	—	—	—	46	7	62
75 e piu'	36	33	4	—	—	—	—	—	—	40	1	44
<b>Vedove</b>	<b>14.361</b>	<b>11.827</b>	<b>4.422</b>	<b>2.244</b>	<b>1.143</b>	<b>520</b>	<b>190</b>	<b>157</b>	<b>1.216</b>	<b>23.037</b>	<b>7.643</b>	<b>39.465</b>
Meno di 20	7	5	4	1	—	—	—	—	—	12	4	18
20-24	6	2	19	9	3	1	—	—	—	38	30	88
25-29	9	6	28	23	16	5	1	—	—	82	70	229
30-34	15	14	39	67	46	27	9	1	7	204	183	674
35-39	10	5	59	83	66	36	21	10	82	285	272	1.029
40-44	38	33	95	160	134	78	38	26	210	569	528	2.072
45-49	117	91	183	269	195	73	28	49	379	914	782	2.982
50-54	315	251	331	328	209	117	38	36	269	1.374	1.018	3.879
55-59	905	716	594	374	188	82	33	22	171	2.198	1.199	4.746
60-64	1.310	1.079	579	271	110	32	13	2	14	2.316	884	3.967
65-69	2.583	2.172	717	233	68	24	1	3	27	3.629	836	5.141
70-74	2.988	2.519	638	141	38	21	3	3	21	3.832	646	4.983
75 e piu'	6.058	4.934	1.136	285	70	24	6	5	36	7.584	1.191	9.657
<b>Divorziate</b>	<b>190</b>	<b>159</b>	<b>131</b>	<b>83</b>	<b>33</b>	<b>16</b>	<b>4</b>	<b>8</b>	<b>58</b>	<b>465</b>	<b>245</b>	<b>995</b>
Meno di 20	2	—	2	1	1	—	—	—	—	6	4	13
20-24	1	—	3	3	3	—	—	—	—	10	8	28
25-29	1	1	17	13	1	3	—	1	7	36	32	100
30-34	3	2	14	10	8	4	2	—	—	41	35	125
35-39	5	3	27	14	4	3	—	5	35	58	51	167
40-44	16	14	13	14	6	3	—	2	16	54	37	139
45-49	33	27	13	17	3	1	1	—	—	68	35	133
50-54	29	27	26	4	7	1	—	—	—	67	27	126
55-59	37	33	9	4	—	—	—	—	—	51	11	72
60-64	26	18	4	2	—	—	—	—	—	32	3	40
65-69	20	18	2	—	—	—	—	—	—	23	1	30
70-74	17	15	1	1	—	—	—	—	—	19	1	22
75 e piu'	—	—	—	—	—	—	—	—	—	—	—	—
<b>TOTALE</b>	<b>22.324</b>	<b>18.107</b>	<b>7.630</b>	<b>3.778</b>	<b>2.010</b>	<b>972</b>	<b>384</b>	<b>346</b>	<b>2.690</b>	<b>37.444</b>	<b>11.415</b>	<b>66.812</b>
Meno di 20	76	49	29	7	5	2	—	—	—	119	26	185
20-24	204	119	181	72	33	10	5	2	14	507	239	1.008
25-29	257	164	223	189	112	28	7	5	35	821	418	1.935
30-34	246	172	280	286	172	82	41	15	114	1.122	701	3.122
35-39	204	137	251	239	198	107	51	37	292	1.087	726	3.348
40-44	309	244	287	317	238	149	80	72	569	1.452	1.008	4.580
45-49	591	464	430	437	312	159	57	96	760	2.082	1.290	5.907
50-54	997	797	627	508	327	179	71	60	455	2.769	1.520	6.859
55-59	1.968	1.595	975	523	252	122	44	41	315	3.925	1.543	7.684
60-64	2.295	1.875	888	347	141	45	15	3	22	3.734	1.034	6.013
65-69	3.794	3.113	1.070	300	88	36	2	5	42	5.295	942	7.420
70-74	4.002	3.336	929	199	50	27	5	4	29	5.216	714	6.851
75 e piu'	7.381	6.042	1.460	354	82	26	6	6	43	9.315	1.254	11.900

**TAV. 18 - Famiglie residenti per condizione professionale o**

CONDIZIONE DEL CAPO FAMIGLIA	FAMIGLIE CON COMPONENTI TUTTI IN CONDIZIONE PROFESSIONALE							
	TUTTI IN AGRICOLTURA		TUTTI NELLE INDUSTRIE		TUTTI IN ALTRE ATTIVITÀ		TUTTI IN SETTORI DIVERSI	
	Famiglie	Componenti	Famiglie	Componenti	Famiglie	Componenti	Famiglie	Componenti
<b>Occupato</b>	<b>1.229</b>	<b>2.012</b>	<b>604</b>	<b>698</b>	<b>4.500</b>	<b>6.093</b>	<b>1.288</b>	<b>3.069</b>
-Agricoltura	1.229	2.012	—	—	—	—	277	832
-Industrie	—	—	604	698	—	—	505	1.084
-Altre attività	—	—	—	—	4.500	6.093	506	1.153
<b>Disoccupato</b>	<b>582</b>	<b>953</b>	<b>129</b>	<b>143</b>	<b>174</b>	<b>220</b>	<b>327</b>	<b>825</b>
<b>In condizione non professionale</b>	<b>—</b>	<b>—</b>	<b>—</b>	<b>—</b>	<b>—</b>	<b>—</b>	<b>—</b>	<b>—</b>
In cerca di prima occupazione	—	—	—	—	—	—	—	—
Studenti	—	—	—	—	—	—	—	—
Casalinghe	—	—	—	—	—	—	—	—
Ritirati dal lavoro	—	—	—	—	—	—	—	—
Altri	—	—	—	—	—	—	—	—
<b>TOTALE</b>	<b>1.811</b>	<b>2.965</b>	<b>733</b>	<b>841</b>	<b>4.674</b>	<b>6.313</b>	<b>1.615</b>	<b>3.894</b>

**TAV. 19 - Famiglie residenti per ampiezza e numero di componenti (occupati, in età inferiore a 6 anni, in età di 60 anni e più, in età di 75 anni e più)**

COMPONENTI OCCUPATI — COMPONENTI IN ETÀ INFERIORE A 6 ANNI — COMPONENTI IN ETÀ DI 60 ANNI E PIÙ — COMPONENTI IN ETÀ DI 75 ANNI E PIÙ	FAMIGLIE CON COMPONENTI										
	1	2	3	4	5	6	7 e più		TOTALE		
							Famiglie	Componenti	Famiglie	Componenti	
<b>NUMERO COMPONENTI OCCUPATI</b>											
Nessuno	26.466	26.198	9.786	6.186	3.527	1.529	1.134	8.754	74.826	168.527	
1	4.195	10.754	15.679	19.594	12.015	4.769	3.048	23.483	70.054	263.288	
2	—	2.359	5.412	9.367	5.608	2.420	1.773	13.730	26.939	114.712	
3	—	—	305	719	820	601	731	5.911	3.176	17.408	
4	—	—	—	91	167	195	289	2.392	742	4.761	
5 e più	—	—	—	—	25	44	129	1.114	198	1.503	
<b>TOTALE</b>	<b>30.661</b>	<b>39.311</b>	<b>31.182</b>	<b>35.957</b>	<b>22.162</b>	<b>9.558</b>	<b>7.104</b>	<b>55.384</b>	<b>175.935</b>	<b>570.199</b>	
<b>NUMERO COMPONENTI IN ETÀ INFERIORE A 6 ANNI</b>											
Nessuno	30.661	38.779	21.065	22.568	14.074	6.109	4.049	30.940	137.305	399.650	
1	—	532	9.967	6.682	5.053	2.229	1.802	14.083	26.265	110.415	
2	—	—	150	6.670	2.173	900	846	6.843	10.739	50.238	
3 e più	—	—	—	37	862	320	407	3.518	1.626	9.896	
<b>TOTALE</b>	<b>30.661</b>	<b>39.311</b>	<b>31.182</b>	<b>35.957</b>	<b>22.162</b>	<b>9.558</b>	<b>7.104</b>	<b>55.384</b>	<b>175.935</b>	<b>570.199</b>	
<b>NUMERO COMPONENTI IN ETÀ DI 60 ANNI E PIÙ</b>											
Nessuno	8.336	13.406	19.974	30.243	18.723	7.942	5.886	46.082	104.510	403.391	
1	22.325	9.266	5.487	3.615	2.603	1.274	931	7.150	45.501	99.587	
2	—	16.639	5.245	1.912	754	311	260	1.946	25.121	64.243	
3 e più	—	—	476	187	82	31	27	206	803	2.978	
<b>TOTALE</b>	<b>30.661</b>	<b>39.311</b>	<b>31.182</b>	<b>35.957</b>	<b>22.162</b>	<b>9.558</b>	<b>7.104</b>	<b>55.384</b>	<b>175.935</b>	<b>570.199</b>	
<b>NUMERO COMPONENTI IN ETÀ DI 75 ANNI E PIÙ</b>											
Nessuno	21.060	31.044	28.674	34.886	21.215	9.002	6.619	51.676	152.500	520.477	
1	9.601	5.875	1.965	928	875	526	435	3.322	20.205	41.811	
2	—	2.392	513	129	68	28	50	386	3.180	7.733	
3 e più	—	—	30	14	4	2	—	—	50	178	
<b>TOTALE</b>	<b>30.661</b>	<b>39.311</b>	<b>31.182</b>	<b>35.957</b>	<b>22.162</b>	<b>9.558</b>	<b>7.104</b>	<b>55.384</b>	<b>175.935</b>	<b>570.199</b>	

**non professionale dei componenti e condizione del capo famiglia di censimento**

FAMIGLIE CON COMPONENTI IN CONDIZIONE PROFESSIONALE E NON PROFESSIONALE								FAMIGLIE CON COMPONENTI TUTTI IN CONDIZIONE NON PROFESSIONALE	
TUTTI IN AGRICOLTURA		TUTTI NELLE INDUSTRIE		TUTTI IN ALTRE ATTIVITÀ		TUTTI IN SETTORI DIVERSI		Famiglie	Componenti
Famiglie	Componenti	Famiglie	Componenti	Famiglie	Componenti	Famiglie	Componenti		
9.883	42.766	13.020	53.945	40.125	161.578	11.968	57.890	—	—
9.883	42.766	—	—	—	—	2.419	12.649	—	—
—	—	13.020	53.945	—	—	5.032	23.427	—	—
—	—	—	—	40.125	161.578	4.517	21.814	—	—
3.671	15.872	2.476	10.134	1.123	4.279	2.559	12.634	—	—
3.970	14.974	3.301	12.478	8.992	32.488	1.935	9.822	64.079	127.326
324	1.247	90	384	482	1.877	29	147	2.482	8.091
6	19	4	17	34	108	1	3	287	495
114	392	423	1.454	1.235	3.799	152	695	8.592	13.828
3.043	11.247	2.466	9.267	6.402	23.456	1.566	7.961	46.618	91.579
483	2.069	318	1.356	839	3.248	187	1.016	6.100	13.333
17.524	73.612	18.797	76.557	50.240	198.345	16.462	80.346	64.079	127.326

**TAV. 20 - Famiglie residenti per ampiezza e specie di alloggio in cui dimorano**

SPECIE DI ALLOGGIO	FAMIGLIE CON COMPONENTI									
	1	2	3	4	5	6	7 e più		TOTALE	
							Famiglie	Componenti	Famiglie	Componenti
FAMIGLIE CHE OCCUPANO UN'ABITAZIONE	26.233	37.285	29.681	34.640	21.570	9.330	6.922	53.951	165.661	546.187
In proprietà	17.550	25.585	18.984	21.854	14.310	6.332	4.464	34.628	109.079	357.258
In affitto	6.156	8.854	8.542	10.304	5.800	2.395	1.891	14.840	43.942	148.916
Ad altro titolo	2.527	2.846	2.155	2.482	1.460	603	567	4.483	12.640	40.013
FAMIGLIE CHE OCCUPANO UN ALTRO TIPO DI ALLOGGIO	163	152	97	126	78	53	72	589	741	2.559
FAMIGLIE IN COABITAZIONE	4.143	1.724	1.275	1.053	429	131	82	628	8.837	19.187
FAMIGLIE SENZA ABITAZIONE	122	150	129	138	85	44	28	216	696	2.266
<b>TOTALE</b>	<b>30.661</b>	<b>39.311</b>	<b>31.182</b>	<b>35.957</b>	<b>22.162</b>	<b>9.558</b>	<b>7.104</b>	<b>55.384</b>	<b>175.935</b>	<b>570.199</b>

TAV. 21 - Famiglie residenti per tipo della

TIPO DELLA FAMIGLIA	NUMERO DEI					
	1			2		
	FAMIGLIE	FIGLI CONVIVENTI		FAMIGLIE	FIGLI CONVIVENTI	
		TOTALE	di cui in età inferiore a 18 anni		TOTALE	di cui in età inferiore a 18 anni
Tipo C 1	24.328	24.328	13.856	31.381	62.762	46.447
Tipo C 2 - di cui con padre separato legalmente	1.106 63	1.106 63	243 48	564 42	1.128 84	489 70
Tipo C 3 - di cui con madre separata legalmente	4.696 226	4.696 226	1.143 153	2.528 186	5.056 372	1.995 291
Tipo D 2.1	645	645	394	1.108	2.216	1.727
Tipo D 2.2	787	787	402	767	1.534	953
Tipo D 3.1 - di cui con padre separato legalmente	53 —	53 —	28 —	57 —	114 —	80 —
Tipo D 3.2 - di cui con padre separato legalmente	695 8	695 8	386 7	711 13	1.422 26	1.062 20
Tipo D 4.1 - di cui con madre separata legalmente	140 11	140 11	52 6	95 7	190 14	106 10
Tipo D 4.2 - di cui con madre separata legalmente	557 8	557 8	122 4	347 7	694 14	359 13
<b>TOTALE</b>	<b>33.007</b>	<b>33.007</b>	<b>16.626</b>	<b>37.558</b>	<b>75.116</b>	<b>53.218</b>

TAV. 22 - Convivenze e componenti permanenti,

SPECIE DELLA CONVIVENZA	NUMERO CONVIVENZE	COMPONENTI					
		IN CONDIZIONE PROFESSIONALE					
		DIRIGENTI E IMPIEGATI		LAVORATORI DIPENDENTI		ALTRI	
		In complesso	di cui nella pubblica amministrazione, servizi pubblici e privati	In complesso	di cui nella pubblica amministrazione, servizi pubblici e privati	In complesso	di cui nella pubblica amministrazione, servizi pubblici e privati
Convivenze ecclesiastiche	129	216	213	118	57	5	1
Istituti di istruzione	17	53	51	31	11	1	1
Istituti assistenziali	42	46	44	31	16	6	6
Istituti e case di cura	22	15	12	12	7	—	—
Istituti di prevenzione e pena	8	—	—	165	162	—	—
Alberghi, pensioni, locande	48	8	2	18	3	6	—
Navi mercantili	6	—	—	—	—	—	—
Altre convivenze	158	87	86	537	520	5	5
<b>TOTALE</b>	<b>430</b>	<b>425</b>	<b>408</b>	<b>912</b>	<b>776</b>	<b>23</b>	<b>13</b>

TAV. 23 - Convivenze secondo il numero di componenti

SPECIE DELLA CONVIVENZA	NUMERO CONVIVENZE	COMPONENTI			da 1 a 15			da 16 a 25	
		M	F	MF	CONVIVENZE	COMPONENTI		CONVIVENZE	COMPO
						MF	M		
Convivenze ecclesiastiche	129	161	750	911	114	500	76	9	169
Istituti di istruzione	17	159	384	543	6	59	29	2	37
Istituti assistenziali	42	227	616	843	22	156	43	11	218
Istituti e case di cura	22	1.112	1.291	2.403	4	37	20	1	17
Istituti di prevenzione e pena	8	732	30	762	4	27	23	—	—
Alberghi, pensioni, locande	48	383	149	532	39	204	151	3	55
Navi mercantili	6	90	11	101	4	26	26	—	—
Altre convivenze	158	1.382	155	1.537	141	575	534	4	92
<b>TOTALE</b>	<b>430</b>	<b>4.246</b>	<b>3.386</b>	<b>7.632</b>	<b>334</b>	<b>1.584</b>	<b>902</b>	<b>30</b>	<b>588</b>

## famiglia e numero di figli conviventi

FIGLI CONVIVENTI											
3			4			5 e più			TOTALE		
FAMIGLIE	FIGLI CONVIVENTI		FAMIGLIE	FIGLI CONVIVENTI		FAMIGLIE	FIGLI CONVIVENTI		FAMIGLIE	FIGLI CONVIVENTI	
	TOTALE	di cui in età inferiore a 18 anni		TOTALE	di cui in età inferiore a 18 anni		TOTALE	di cui in età inferiore a 18 anni		TOTALE	di cui in età inferiore a 18 anni
18.611	55.833	41.827	7.636	30.544	22.484	5.396	31.281	22.758	87.352	204.748	147.372
273	819	441	121	484	250	95	556	366	2.159	4.093	1.789
26	78	64	8	32	25	5	33	25	144	290	232
1.243	3.729	1.787	554	2.216	1.207	370	2.138	1.296	9.391	17.835	7.428
90	270	198	43	172	120	25	146	111	570	1.186	873
660	1.980	1.492	289	1.156	849	156	895	684	2.858	6.892	5.146
516	1.548	1.010	257	1.028	697	246	1.450	1.057	2.573	6.347	4.119
36	108	70	16	64	41	17	104	69	179	443	288
1	3	1	1	4	1	—	—	—	2	7	2
399	1.197	890	173	692	529	126	734	536	2.104	4.740	3.403
3	9	5	1	4	3	1	5	3	26	52	38
44	132	97	25	100	61	14	78	46	318	640	362
4	12	9	1	4	4	—	—	—	23	41	29
186	558	328	65	260	161	73	415	268	1.228	2.484	1.238
5	15	9	2	8	6	—	—	—	22	45	32
<b>21.968</b>	<b>65.904</b>	<b>47.942</b>	<b>9.136</b>	<b>36.544</b>	<b>26.279</b>	<b>6.493</b>	<b>37.651</b>	<b>27.080</b>	<b>108.162</b>	<b>248.222</b>	<b>171.145</b>

## attivi e non attivi, per specie della convivenza

ATTIVI											
IN CERCA DI PRIMA OCCUPAZIONE	TOTALE			COMPONENTI NON ATTIVI			TOTALE COMPONENTI				
	MASCHI	FEMMINE	MASCHI E FEMMINE	MASCHI	FEMMINE	MASCHI E FEMMINE	MASCHI	FEMMINE	MASCHI E FEMMINE		
6	49	296	345	35	339	374	84	635	719		
1	12	74	86	9	40	49	21	114	135		
6	6	83	89	145	332	477	151	415	566		
5	10	22	32	46	35	81	56	57	113		
—	159	6	165	73	3	76	232	9	241		
—	23	9	32	4	7	11	27	16	43		
—	—	—	—	—	—	—	—	—	—		
9	617	21	638	234	205	439	851	226	1.077		
<b>27</b>	<b>876</b>	<b>511</b>	<b>1.387</b>	<b>546</b>	<b>961</b>	<b>1.507</b>	<b>1.422</b>	<b>1.472</b>	<b>2.894</b>		

## presenti per sesso e specie della convivenza

NENTI	da 26 a 50			da 51 a 75			da 76 a 100			oltre 100		
	CONVIVENZE	COMPONENTI		CONVIVENZE	COMPONENTI		CONVIVENZE	COMPONENTI		CONVIVENZE	COMPONENTI	
		MF	M		MF	M		MF	M		MF	M
42	3	104	—	1	59	—	1	79	43	—	—	—
9	6	204	44	1	70	66	2	173	11	—	—	—
51	4	142	34	2	113	61	1	100	—	1	114	38
3	5	207	89	2	129	58	3	258	92	7	1.755	850
—	—	—	—	1	51	50	—	—	—	3	684	659
48	5	172	114	—	—	—	—	—	—	1	101	70
—	2	75	64	—	—	—	—	—	—	—	—	—
80	4	135	134	4	272	266	3	238	236	1	225	132
<b>233</b>	<b>29</b>	<b>1.039</b>	<b>479</b>	<b>11</b>	<b>694</b>	<b>501</b>	<b>10</b>	<b>848</b>	<b>382</b>	<b>13</b>	<b>2.879</b>	<b>1.749</b>

TAV. 24 - Abitazioni occupate per numero di occupanti,

NUMERO DI STANZE — TITOLO DI GODIMENTO	ABITAZIONI OCCUPATE					
	1	2	3	4	5	6
<b>Abitazioni occupate</b>	<b>24.562</b>	<b>35.849</b>	<b>29.272</b>	<b>34.396</b>	<b>22.355</b>	<b>10.478</b>
1	2.196	798	222	146	68	35
2	7.699	6.753	2.898	2.266	1.375	656
3	7.303	11.771	8.090	7.984	4.904	2.365
4	4.412	9.759	9.931	12.522	7.738	3.589
5	1.813	4.405	5.273	7.301	5.058	2.225
6	617	1.430	1.723	2.578	1.896	923
7	249	484	602	839	662	342
8	106	220	242	346	317	144
9 e piu'	167	229	291	414	337	199
- di cui in proprieta'	16.501	24.601	18.741	21.687	14.837	7.107
1	1.317	525	127	73	34	20
2	5.198	4.762	1.809	1.258	761	376
3	4.773	7.848	4.967	4.527	2.883	1.405
4	2.998	6.379	6.074	7.672	5.030	2.387
5	1.304	3.144	3.486	4.797	3.490	1.575
6	485	1.137	1.290	1.952	1.471	730
7	199	408	505	707	557	298
8	88	195	212	310	295	128
9 e piu'	139	203	271	391	316	188
- di cui in affitto	5.718	8.488	8.395	10.248	6.002	2.667
1	576	170	64	48	20	9
2	1.768	1.431	826	790	479	218
3	1.931	2.980	2.468	2.724	1.582	759
4	1.029	2.667	3.175	4.003	2.209	957
5	316	969	1.454	2.070	1.298	540
6	70	204	324	486	329	140
7	15	36	65	92	66	26
8	5	15	14	24	12	12
9 e piu'	8	16	5	11	7	6
<b>Abit.occup.senza stanze esclusivam.ad altro uso</b>	<b>24.562</b>	<b>35.849</b>	<b>29.272</b>	<b>34.396</b>	<b>22.355</b>	<b>10.478</b>
1	2.217	811	235	149	68	36
2	7.753	6.836	2.933	2.305	1.398	659
3	7.330	11.884	8.187	8.078	4.963	2.398
4	4.413	9.786	9.993	12.651	7.813	3.613
5	1.796	4.367	5.274	7.312	5.087	2.234
6	602	1.361	1.661	2.512	1.850	920
7	221	442	558	776	637	328
8	94	180	204	296	274	136
9 e piu'	136	182	227	317	265	154
- di cui in proprieta'	16.501	24.601	18.741	21.687	14.837	7.107
1	1.329	535	138	76	34	21
2	5.234	4.825	1.831	1.285	781	379
3	4.796	7.925	5.033	4.601	2.923	1.430
4	3.007	6.417	6.125	7.765	5.081	2.403
5	1.294	3.111	3.502	4.818	3.533	1.587
6	471	1.086	1.252	1.913	1.441	735
7	179	375	469	660	542	283
8	78	161	177	267	256	123
9 e piu'	113	166	214	302	246	146
- di cui in affitto	5.718	8.488	8.395	10.248	6.002	2.667
1	581	172	64	48	20	9
2	1.781	1.449	833	797	481	218
3	1.929	3.001	2.492	2.737	1.595	765
4	1.023	2.657	3.181	4.025	2.226	965
5	314	968	1.444	2.066	1.285	535
6	66	186	307	466	320	135
7	14	35	59	83	61	26
8	3	11	11	19	8	10
9 e piu'	7	9	4	7	6	4
<b>Abit.occ.senza stanze esclus.altro uso e cucine</b>	<b>24.562</b>	<b>35.849</b>	<b>29.272</b>	<b>34.396</b>	<b>22.355</b>	<b>10.478</b>
1	5.804	3.613	1.171	800	456	211
2	10.250	13.846	8.566	7.881	4.803	2.233
3	5.173	10.942	10.732	13.432	8.253	3.853
4	2.187	5.070	5.964	8.107	5.586	2.542
5	668	1.506	1.790	2.703	2.025	982
6	240	510	617	861	701	374
7	103	165	202	290	268	128
8	67	109	117	185	145	83
9 e piu'	70	88	113	137	118	72
- di cui in proprieta'	16.501	24.601	18.741	21.687	14.837	7.107
1	3.745	2.524	732	480	259	127
2	6.809	9.437	5.339	4.492	2.821	1.320
3	3.444	7.067	6.447	8.047	5.229	2.505
4	1.596	3.607	3.972	5.342	3.884	1.799
5	512	1.204	1.344	2.026	1.556	773
6	195	432	513	735	597	323
7	86	151	180	259	247	113
8	52	99	108	176	130	78
9 e piu'	62	80	106	130	114	69
- di cui in affitto	5.718	8.488	8.395	10.248	6.002	2.667
1	1.400	732	319	227	152	64
2	2.558	3.302	2.511	2.682	1.546	737
3	1.291	3.067	3.530	4.423	2.464	1.070
4	367	1.118	1.614	2.269	1.387	595
5	76	211	337	530	367	157
6	15	40	67	89	71	28
7	4	9	12	21	9	12
8	5	4	2	2	3	2
9 e piu'	2	5	3	5	3	2



## numero di stanze e titolo di godimento

DA PERSONE				TOTALE			
7	8	9 e più		ABITAZIONI	STANZE	OCCUPANTI	
		ABITAZIONI	OCCUPANTI			FAMIGLIE	COMPONENTI
4.677	2.130	1.942	19.246	165.661	639.471	174.468	565.328
20	16	19	204	3.520	3.520	3.581	6.064
328	165	125	1.227	22.265	44.530	23.009	54.617
1.061	504	412	4.023	44.394	133.182	46.323	141.243
1.563	710	636	6.279	50.860	203.440	53.585	186.935
959	415	432	4.314	27.881	139.405	29.720	108.633
425	174	180	1.782	9.946	59.676	10.721	40.125
157	80	59	617	3.474	24.318	3.810	14.097
74	30	31	314	1.510	12.080	1.686	6.177
90	36	48	486	1.811	19.320	2.033	7.437
3.100	1.359	1.146	11.344	109.079	433.009	114.869	369.417
8	8	8	88	2.120	2.120	2.150	3.538
184	87	61	600	14.496	28.992	14.921	33.826
615	276	208	2.014	27.502	82.506	28.602	84.850
1.019	449	362	3.560	32.370	129.480	34.108	118.423
675	278	257	2.579	19.006	95.030	20.265	73.666
316	126	126	1.233	7.633	45.798	8.228	30.625
143	74	51	534	2.942	20.594	3.230	12.058
60	27	27	270	1.342	10.736	1.493	5.503
80	34	46	466	1.668	17.753	1.872	6.928
1.206	608	610	6.046	43.942	160.784	46.187	154.235
6	6	4	42	903	903	919	1.586
117	56	47	460	5.732	11.464	5.965	15.698
348	187	161	1.590	13.140	39.420	13.777	44.177
421	204	209	2.070	14.874	59.496	15.633	55.336
224	113	146	1.445	7.130	35.650	7.570	28.543
66	38	36	369	1.693	10.158	1.814	7.014
12	2	4	41	318	2.226	339	1.277
8	—	1	9	91	728	105	370
4	2	2	20	61	739	65	234
4.677	2.130	1.942	19.246	165.661	633.562	174.468	565.328
20	16	19	204	3.571	3.571	3.634	6.168
333	169	127	1.252	22.513	45.026	23.266	55.323
1.067	506	415	4.047	44.828	134.484	46.782	142.738
1.577	719	640	6.313	51.205	204.820	53.951	188.415
961	414	431	4.306	27.876	139.380	29.725	108.784
429	174	180	1.784	9.689	58.134	10.460	39.304
149	75	57	597	3.243	22.701	3.571	13.276
71	24	33	333	1.312	10.496	1.468	5.458
70	33	40	410	1.424	14.950	1.611	5.862
3.100	1.359	1.146	11.344	109.079	428.187	114.869	369.417
8	8	8	88	2.157	2.157	2.188	3.621
188	89	62	615	14.674	29.348	15.107	34.339
621	280	211	2.038	27.820	83.460	28.937	85.969
1.024	456	362	3.558	32.640	130.560	34.393	119.473
680	278	260	2.608	19.063	95.315	20.333	74.073
321	126	126	1.234	7.471	44.826	8.066	30.155
137	70	50	524	2.765	19.355	3.052	11.427
59	21	29	289	1.171	9.368	1.303	4.887
62	31	38	390	1.318	13.798	1.490	5.473
1.206	608	610	6.046	43.942	160.109	46.187	154.235
6	6	4	42	910	910	926	1.595
118	58	47	460	5.782	11.564	6.015	15.829
347	185	161	1.590	13.212	39.636	13.856	44.419
427	205	213	2.107	14.922	59.688	15.684	55.636
222	113	142	1.408	7.089	35.445	7.525	28.347
66	37	37	379	1.620	9.720	1.741	6.770
10	2	3	31	293	2.051	311	1.171
7	—	1	9	70	560	82	292
3	2	2	20	44	535	47	176
4.677	2.130	1.942	19.246	165.661	500.780	174.468	565.328
111	55	55	550	12.276	12.276	12.591	25.056
1.032	476	385	3.766	49.472	98.944	51.459	147.375
1.671	788	674	6.636	55.518	166.554	58.379	202.001
1.106	476	500	4.981	31.538	126.152	33.650	122.360
439	197	182	1.812	10.492	52.460	11.332	42.340
177	79	75	774	3.634	21.804	3.991	14.949
70	25	30	303	1.281	8.967	1.435	5.300
37	17	16	181	776	6.208	874	3.175
34	17	25	243	674	7.415	757	2.772
3.100	1.359	1.146	11.344	109.079	339.931	114.869	369.417
58	34	24	245	7.983	7.983	8.162	15.889
602	262	198	1.921	31.280	62.560	32.429	89.924
1.062	474	374	3.677	34.649	103.947	36.419	125.185
775	324	296	2.944	21.595	86.380	23.040	83.269
326	139	126	1.250	8.006	40.030	8.651	32.118
156	71	64	658	3.086	18.516	3.393	12.779
57	23	26	255	1.142	7.994	1.269	4.715
34	17	14	160	708	5.664	799	2.930
30	15	24	234	630	6.857	707	2.608
1.206	608	610	6.046	43.942	125.129	46.187	154.235
38	16	18	173	2.966	2.966	3.055	6.440
343	171	146	1.440	13.996	27.992	14.635	44.784
474	252	232	2.289	16.803	50.409	17.663	62.070
255	118	165	1.645	7.888	31.552	8.369	31.400
72	45	40	401	1.835	9.175	1.972	7.671
13	4	6	69	333	1.998	356	1.367
9	—	1	9	77	539	91	331
1	—	1	11	20	160	20	72
1	2	1	9	24	338	26	100

**TAV. 25 - Abitazioni occupate per numero di stanze, numero di famiglie, figura giuridica**

NUMERO FAMIGLIE — FIGURA GIURIDICA DEL PROPRIETARIO — EPOCA DI COSTRUZIONE E TITOLO DI GODIMENTO — NUMERO SERVIZI INSTALLATI	ABITAZIONI					
	1	2	3	4	5	6
<b>ABITAZIONI OCCUPATE</b>	<b>3.520</b>	<b>22.265</b>	<b>44.394</b>	<b>50.860</b>	<b>27.881</b>	<b>9.946</b>
- Da una famiglia						
- numero	3.463	21.543	42.557	48.255	26.152	9.225
- componenti	5.815	51.386	131.718	172.619	98.883	35.953
- Da due famiglie						
- numero	53	700	1.754	2.491	1.630	670
- componenti	222	3.105	8.928	13.485	9.033	3.806
- Da tre e più famiglie						
- numero	4	22	83	114	99	51
- componenti	27	126	597	831	717	366
<b>Figura giuridica del proprietario</b>						
- Persona fisica	3.289	20.576	39.240	44.706	24.585	8.992
- Impresa bancaria o assicuratrice	2	10	19	30	31	11
- Altra impresa: di costruzioni, immobiliare, industriale, commerciale, ecc.	3	12	49	96	82	22
- Cooperativa edilizia di abitazione	6	45	62	227	643	296
- a proprietà individuale	4	36	38	167	460	201
- a proprietà indivisa	2	9	24	60	183	95
- Stato, Regioni, Province, Comuni	62	321	781	737	317	75
- Enti previdenziali (INPS, INPDAL, ecc.)	2	12	59	71	55	19
- Istituto autonomo case popolari (IACP)	121	1.130	3.842	4.679	2.021	483
- Altro proprietario	35	159	342	314	147	48
<b>Epoca di costruzione</b>						
Prima del 1919	1.345	6.003	6.643	4.161	1.896	779
- di cui in proprietà	897	4.354	4.917	3.134	1.531	665
1919 - 1945	1.048	7.077	11.192	7.790	3.314	1.200
- di cui in proprietà	573	4.463	7.091	5.402	2.501	979
1946 - 1960	505	4.350	10.752	10.662	4.574	1.537
- di cui in proprietà	299	2.576	5.926	6.427	3.144	1.177
1961 - 1971	303	2.602	9.112	15.651	9.144	3.408
- di cui in proprietà	170	1.631	5.366	9.297	6.001	2.575
1972 - 1975	176	1.154	3.402	6.326	4.364	1.441
- di cui in proprietà	100	751	2.087	3.971	2.684	1.068
1976 - 1980	137	1.009	3.081	5.752	4.184	1.434
- di cui in proprietà	78	667	1.957	3.751	2.832	1.039
Dopo il 1980	6	70	212	518	405	147
- di cui in proprietà	3	54	158	388	313	130
<b>Numero di servizi installati</b>						
Acqua potabile, gabinetto, bagno, elettricità, riscaldamento	253	4.079	17.506	28.796	19.159	7.487
Acqua potabile, gabinetto, bagno, elettricità	200	2.679	9.706	13.491	6.294	1.760
Acqua potabile, gabinetto, bagno	2	5	21	42	30	7
Acqua potabile, gabinetto, elettricità	858	4.861	5.174	2.205	569	144
Acqua potabile, gabinetto	15	46	42	19	7	3
Acqua potabile, elettricità	194	496	379	165	49	18
Gabinetto, elettricità	205	488	405	211	47	8
Altre combinazioni	1.633	9.341	11.025	5.859	1.711	509
Solo acqua potabile	12	20	10	9	—	2
Solo gabinetto	38	48	21	17	2	2
Solo elettricità	88	176	93	42	12	5
Nessun servizio	22	26	12	4	1	1

**del proprietario, epoca di costruzione e titolo di godimento, numero di servizi installati**

CON STANZE				TOTALE			
7	8	9 e più		ABITAZIONI	STANZE	OCCUPANTI	
		ABITAZIONI	STANZE			FAMIGLIE	COMPONENTI
3.474	1.510	1.811	19.320	165.661	639.471	174.468	565.328
3.171	1.354	1.619	17.311	157.339	603.690	157.339	—
12.351	5.315	6.323	—	—	—	—	520.363
273	139	165	1.730	7.875	33.602	15.750	—
1.547	727	907	—	—	—	—	41.760
30	17	27	279	447	2.179	1.379	—
199	135	207	—	—	—	—	3.205
3.371	1.482	1.757	18.643	147.998	571.958	155.147	497.907
5	1	3	62	112	525	116	404
3	2	6	60	275	1.197	288	999
37	6	12	124	1.334	6.612	1.405	4.868
25	3	10	106	944	4.669	1.002	3.476
12	3	2	18	390	1.943	403	1.392
16	6	5	53	2.320	8.243	2.563	7.802
1	—	—	—	219	883	232	806
23	6	12	184	12.317	46.019	13.571	48.864
18	7	16	194	1.086	4.034	1.146	3.678
416	185	306	3.357	21.734	71.827	22.818	59.364
365	161	281	3.104	16.305	55.484	17.123	43.669
531	252	331	3.537	32.735	112.978	34.906	97.534
443	225	303	3.232	21.980	78.892	23.367	63.501
513	266	274	2.860	33.433	124.780	35.368	113.607
431	232	249	2.577	20.461	79.169	21.597	68.533
1.072	438	484	5.166	42.214	177.789	44.423	161.724
898	387	448	4.781	26.773	116.336	28.202	103.579
471	186	203	2.103	17.723	75.348	18.426	67.139
396	162	187	1.911	11.406	49.554	11.910	44.157
428	163	191	1.998	16.379	70.228	17.035	60.843
367	156	178	1.849	11.025	48.347	11.500	41.834
43	20	22	299	1.443	6.521	1.492	5.117
42	19	22	299	1.129	5.227	1.170	4.144
2.694	1.176	1.477	15.568	82.627	360.664	87.395	303.593
569	223	215	2.252	35.137	138.689	37.302	125.830
5	—	2	18	114	488	118	478
36	16	24	290	13.887	39.301	14.525	38.185
2	—	2	19	136	395	150	419
7	1	4	41	1.313	3.434	1.359	3.626
2	3	—	—	1.369	3.561	1.408	3.824
159	89	87	1.132	30.413	91.392	31.533	87.561
—	—	—	—	53	130	56	166
—	1	—	—	129	295	130	352
—	1	—	—	417	985	424	1.100
—	—	—	—	66	137	68	194

**TAV. 26 - Abitazioni occupate per tipo di fabbricato,**

NUMERO STANZE — EPOCA DI COSTRUZIONE — SERVIZI INSTALLATI	FABBRICATO UTILIZZATO ESCLUSIVAMENTE AD USO ABITATIVO PER NUMERO DI ABITAZIONI						TOTALE
	1	2	da 3 a 8	da 9 a 15	da 16 a 30	31 e più	
<b>ABITAZIONI</b>	86.259	18.558	33.908	8.899	3.040	1.613	152.277
<b>STANZE</b>	315.792	73.456	136.352	39.728	13.572	6.391	585.291
<b>FAMIGLIE</b>	90.596	19.503	35.918	9.376	3.233	1.756	160.382
<b>OCCUPANTI</b>	286.659	62.997	120.570	32.314	11.292	5.713	519.545
<b>Numero stanze</b>							
1	2.366	316	361	63	16	35	3.157
2	15.175	2.082	2.537	401	100	175	20.470
3	25.925	4.983	8.173	1.277	429	346	41.133
4	24.058	5.978	12.900	2.775	981	566	47.258
5	11.132	3.184	6.795	2.998	1.084	306	25.499
6	4.134	1.097	2.164	1.016	348	144	8.903
7	1.665	474	585	232	46	26	3.028
8	802	188	206	75	22	11	1.304
9 e più	1.002	256	187	62	14	4	1.525
<b>Epoca di costruzione</b>							
Prima del 1919	15.834	1.958	1.884	198	64	84	20.022
1919 - 1945	20.399	3.380	5.093	672	205	423	30.172
1946 - 1960	16.947	3.694	8.355	1.317	289	249	30.851
1961 - 1971	16.769	4.879	11.028	4.086	1.560	377	38.699
1972 - 1975	7.708	2.281	3.899	1.560	547	153	16.148
1976 - 1980	7.782	2.174	3.437	982	359	316	15.050
Dopo il 1980	820	192	212	84	16	11	1.335
<b>Servizi installati</b>							
Acqua potabile	82.703	18.097	33.648	8.861	3.032	1.594	147.935
Gabinetto	83.330	18.129	33.575	8.828	3.016	1.596	148.474
Bagno	53.350	14.488	29.940	8.322	2.893	1.431	110.424
Elettricità	85.404	18.445	33.761	8.884	3.031	1.609	151.134
Riscaldamento	57.978	12.530	22.327	6.724	2.305	1.203	103.067

## numero di stanze, epoca di costruzione, servizi installati

FABBRICATO UTILIZZATO PREVALENTEMENTE AD USO ABITATIVO PER NUMERO DI ABITAZIONI							FABBRICATO UTILIZZATO PREVALENTE- MENTE AD USO NON ABITATIVO	FABBRICATO RURALE
1	2	da 3 a 8	da 9 a 15	da 16 a 30	31 e più	TOTALE		
5.139	1.438	2.531	898	434	129	10.569	552	2.263
20.960	6.097	11.045	4.227	2.044	618	44.991	2.028	7.161
5.429	1.523	2.668	932	465	136	11.153	580	2.353
17.674	4.833	8.845	3.373	1.646	455	36.826	1.615	7.342
125	30	20	4	3	1	183	42	138
749	168	148	24	12	4	1.105	109	581
1.350	324	530	110	39	17	2.370	139	752
1.321	424	795	262	112	35	2.949	126	527
763	224	603	329	190	38	2.147	69	166
369	138	260	99	61	23	950	31	62
190	62	103	41	12	3	411	15	20
104	18	42	15	3	5	187	9	10
168	50	30	14	2	3	267	12	7
834	168	153	18	6	—	1.179	133	400
1.157	275	331	28	9	6	1.806	146	611
1.027	253	506	87	15	13	1.901	82	599
1.005	357	897	456	244	72	3.031	86	398
519	172	369	208	93	24	1.385	55	135
548	190	257	93	67	14	1.169	44	116
49	23	18	8	—	—	98	6	4
4.905	1.370	2.509	892	432	128	10.236	506	1.730
4.918	1.386	2.500	891	434	129	10.258	513	1.761
3.237	1.106	2.288	866	419	120	8.036	311	659
5.068	1.430	2.526	896	433	128	10.481	533	2.087
3.847	1.052	1.875	693	369	118	7.954	340	1.247

**TAV. 27 - Abitazioni occupate per servizi installati, numero di occupanti,**

NUMERO OCCUPANTI — NUMERO STANZE — TITOLO DI GODIMENTO — FIGURA GIURIDICA DEL PROPRIETARIO ED EPOCA DI COSTRUZIONE	TOTALE ABITAZIONI	ACQUA POTABILE				TOTALE
		DI ACQUEDOTTO			DI POZZO O CISTERNA	
		Nell'abitazione	Fuori dell'abitazione	TOTALE		
<b>ABITAZIONI OCCUPATE</b>	165.661	152.035	5.706	157.741	2.666	160.407
STANZE	639.471	598.409	15.860	614.269	10.386	624.655
FAMIGLIE	174.468	160.434	5.886	166.320	2.760	169.080
OCCUPANTI	565.328	522.719	17.006	539.725	9.928	549.653
<b>Numero occupanti</b>						
1	24.562	21.593	1.367	22.960	241	23.201
2	35.849	32.349	1.661	34.010	519	34.529
3	29.272	27.161	830	27.991	502	28.493
4	34.396	32.368	707	33.075	588	33.663
5	22.355	20.906	524	21.430	422	21.852
6	10.478	9.685	295	9.980	215	10.195
7	4.677	4.279	155	4.434	99	4.533
8	2.130	1.942	80	2.022	46	2.068
9 e più	1.942	1.752	87	1.839	34	1.873
<b>Numero stanze</b>						
1	3.520	2.192	624	2.816	49	2.865
2	22.265	18.272	2.028	20.300	269	20.569
3	44.394	40.359	1.751	42.110	707	42.817
4	50.860	48.124	891	49.015	922	49.937
5	27.881	26.837	278	27.115	490	27.605
6	9.946	9.644	80	9.724	147	9.871
7	3.474	3.374	25	3.399	51	3.450
8	1.510	1.467	11	1.478	17	1.495
9 e più	1.811	1.766	18	1.784	14	1.798
<b>Titolo di godimento</b>						
Proprietà	109.079	98.669	4.205	102.874	2.104	104.978
Affitto	43.942	42.201	815	43.016	348	43.364
Altro titolo	12.640	11.165	686	11.851	214	12.065
<b>Figura giuridica del proprietario ed epoca di costruzione</b>						
<b>Persona fisica</b>	147.998	134.862	5.503	140.365	2.555	142.920
Prima del 1919	21.182	18.480	1.438	19.918	186	20.104
1919 - 1945	29.217	26.172	1.490	27.662	337	27.999
1946 - 1960	27.683	24.799	1.252	26.051	565	26.616
1961 - 1971	37.494	35.159	784	35.943	690	36.633
1972 - 1975	16.390	15.333	284	15.617	344	15.961
1976 - 1980	14.660	13.645	241	13.886	384	14.270
Dopo il 1980	1.372	1.274	14	1.288	49	1.337
<b>Imprese</b>	387	373	3	376	8	384
Prima del 1919	36	34	1	35	—	35
1919 - 1945	43	41	—	41	1	42
1946 - 1960	48	47	1	48	—	48
1961 - 1971	137	136	—	136	1	137
1972 - 1975	64	60	1	61	3	64
1976 - 1980	44	41	—	41	2	43
Dopo il 1980	15	14	—	14	1	15
<b>Cooperative edilizie a proprietà individuale e indivisa</b>	1.334	1.263	24	1.287	26	1.313
Prima del 1919	28	23	3	26	1	27
1919 - 1945	61	52	8	60	—	60
1946 - 1960	249	239	5	244	2	246
1961 - 1971	496	488	4	492	2	494
1972 - 1975	172	164	1	165	3	168
1976 - 1980	317	286	3	289	18	307
Dopo il 1980	11	11	—	11	—	11
<b>Stato, Regioni, Provincie, Comuni, IACP</b>	14.637	14.337	123	14.460	60	14.520
Prima del 1919	358	331	16	347	3	350
1919 - 1945	3.151	3.082	29	3.111	11	3.122
1946 - 1960	5.076	4.968	48	5.016	20	5.036
1961 - 1971	3.746	3.700	16	3.716	9	3.725
1972 - 1975	984	961	5	966	8	974
1976 - 1980	1.282	1.256	9	1.265	9	1.274
Dopo il 1980	40	39	—	39	—	39
<b>Enti previdenziali</b>	219	213	2	215	3	218
Prima del 1919	4	4	—	4	—	4
1919 - 1945	23	23	—	23	—	23
1946 - 1960	70	68	1	69	—	69
1961 - 1971	99	96	—	96	3	99
1972 - 1975	12	11	1	12	—	12
1976 - 1980	11	11	—	11	—	11
Dopo il 1980	—	—	—	—	—	—
<b>Altro proprietario</b>	1.086	987	51	1.038	14	1.052
Prima del 1919	126	98	22	120	1	121
1919 - 1945	240	214	12	226	3	229
1946 - 1960	307	283	8	291	5	296
1961 - 1971	242	229	6	235	4	239
1972 - 1975	101	96	2	98	1	99
1976 - 1980	65	63	1	64	—	64
Dopo il 1980	5	4	—	4	—	4

## numero di stanze, titolo di godimento, figura giuridica del proprietario ed epoca di costruzione

GABINETTO								BAGNO	ELETTRICITÀ	RISCALDAMENTO	
Nell'abitazione				Fuori dell'abitazione		TOTALE				Impianto fisso	Con apparecchi singoli
1	2 o più	TOTALE	di cui con scarico	TOTALE	di cui con scarico	Numero	di cui con scarico				
138.013	17.728	155.741	130.395	5.265	1.818	161.006	132.213	119.430	164.235	15.813	96.795
510.890	100.999	611.889	531.514	14.853	5.537	626.742	537.051	505.980	634.982	79.927	370.496
145.088	19.066	164.154	137.794	5.519	1.913	169.673	139.707	126.423	172.979	16.576	101.908
466.639	69.744	536.383	460.747	15.465	5.607	551.848	466.354	435.363	560.721	58.208	331.418
21.020	1.079	22.099	15.520	1.197	339	23.296	15.859	11.128	24.200	1.241	14.212
30.472	2.542	33.014	26.703	1.572	512	34.586	27.215	22.869	35.534	2.448	21.208
24.535	3.243	27.778	24.166	831	336	28.609	24.502	23.157	29.049	3.099	17.129
28.223	4.912	33.135	29.390	672	272	33.807	29.662	29.016	34.204	4.818	19.605
18.012	3.455	21.467	18.959	497	173	21.964	19.132	18.534	22.223	2.685	13.019
8.541	1.449	9.990	8.676	236	90	10.226	8.766	8.292	10.400	972	6.277
3.849	592	4.441	3.783	134	53	4.575	3.836	3.538	4.629	336	2.830
1.771	225	1.996	1.701	73	26	2.069	1.727	1.533	2.099	118	1.307
1.590	231	1.821	1.497	53	17	1.874	1.514	1.363	1.897	96	1.208
2.471	30	2.501	1.086	419	90	2.920	1.176	476	3.354	62	1.820
18.631	165	18.796	11.704	1.803	523	20.599	12.227	6.937	21.892	375	12.999
40.520	687	41.207	33.180	1.851	688	43.058	33.868	27.656	44.016	1.433	26.970
46.618	2.688	49.306	43.857	851	330	50.157	44.187	42.864	50.560	4.089	30.408
21.122	6.283	27.405	25.119	256	140	27.661	25.259	25.741	27.756	5.322	15.474
5.867	3.938	9.805	9.152	54	26	9.859	9.178	9.335	9.899	2.600	5.385
1.629	1.805	3.434	3.209	17	13	3.451	3.222	3.296	3.458	922	1.925
585	911	1.496	1.399	7	4	1.503	1.403	1.413	1.504	429	833
570	1.221	1.791	1.689	7	4	1.798	1.693	1.712	1.796	581	981
88.894	12.842	101.736	84.503	3.773	1.290	105.509	85.793	76.887	108.036	9.373	66.844
38.641	3.868	42.509	36.409	829	305	43.338	36.714	33.945	43.733	5.533	22.989
10.478	1.018	11.496	9.483	663	223	12.159	9.706	8.598	12.466	907	6.962
122.464	15.918	138.382	114.801	5.133	1.775	143.515	116.576	104.892	146.660	13.458	87.993
17.514	970	18.484	12.495	1.555	514	20.039	13.009	8.817	20.869	439	13.791
25.029	1.513	26.542	20.481	1.484	479	28.026	20.960	16.251	28.908	799	18.643
23.983	1.765	25.748	21.277	1.098	400	26.846	21.677	19.256	27.408	1.132	16.918
30.856	5.335	36.191	32.270	650	257	36.841	32.527	32.139	37.302	5.953	20.573
12.831	2.990	15.821	14.204	199	71	16.020	14.275	14.213	16.292	3.048	8.749
11.279	2.971	14.250	12.834	139	51	14.389	12.885	12.946	14.538	1.940	8.509
972	374	1.346	1.240	8	3	1.354	1.243	1.270	1.343	147	810
288	91	379	340	2	—	381	340	343	382	136	157
30	5	35	27	—	—	35	27	20	35	7	21
39	2	41	33	—	—	41	33	30	42	4	21
43	4	47	42	1	—	48	42	38	46	7	34
100	36	136	126	—	—	136	126	134	136	67	46
41	20	61	55	1	—	62	55	63	64	27	20
26	18	44	42	—	—	44	42	43	44	21	10
9	6	15	15	—	—	15	15	15	15	3	5
738	556	1.294	1.194	17	7	1.311	1.201	1.255	1.331	717	403
20	2	22	18	4	3	26	21	14	28	1	18
45	6	51	40	7	2	58	42	38	61	5	39
214	24	238	225	3	—	241	225	233	248	30	143
331	158	489	448	2	1	491	449	480	496	280	137
66	104	170	160	1	1	171	161	168	172	132	23
61	253	314	293	—	—	314	293	311	315	260	42
1	9	10	10	—	—	10	10	11	11	9	1
13.433	1.027	14.460	13.007	70	25	14.530	13.032	11.979	14.562	1.334	7.591
333	6	339	296	13	2	352	298	230	356	11	208
3.026	55	3.081	2.654	38	15	3.119	2.669	2.100	3.140	67	1.618
4.985	49	5.034	4.485	15	6	5.049	4.491	3.917	5.056	104	2.970
3.489	234	3.723	3.483	2	2	3.725	3.485	3.564	3.737	310	2.055
755	216	971	874	1	—	972	874	911	972	182	363
811	461	1.272	1.176	1	—	1.273	1.176	1.220	1.262	629	374
34	6	40	39	—	—	40	39	37	39	31	3
162	56	218	198	1	—	219	198	179	219	83	63
4	—	4	3	—	—	4	3	2	4	—	—
23	—	23	21	—	—	23	21	16	23	—	12
68	2	70	65	—	—	70	65	42	70	4	23
53	46	99	88	—	—	99	88	97	99	66	22
7	4	11	11	1	—	12	11	11	12	8	2
7	4	11	10	—	—	11	10	11	11	5	4
—	—	—	—	—	—	—	—	—	—	—	—
928	80	1.008	855	42	11	1.050	866	782	1.081	85	588
90	5	95	67	19	5	114	72	54	126	—	75
212	9	221	177	10	1	231	178	132	238	4	136
287	8	295	256	6	1	301	257	217	306	6	184
201	34	235	214	3	—	238	214	225	242	31	125
84	12	96	86	3	3	99	89	95	101	33	32
52	10	62	51	1	1	63	52	55	63	11	32
2	2	4	4	—	—	4	4	4	5	—	4

## TAV. 28 - Abitazioni occupate per numero di stanze e numero

FAMIGLIE PER NUMERO DI COMPONENTI E CONDIZIONE OCCUPAZIONALE	ABITAZIONI					
	1	2	3	4	5	6
<b>Famiglie con 1 componente</b>	<b>2.230</b>	<b>7.981</b>	<b>7.771</b>	<b>4.854</b>	<b>2.069</b>	<b>714</b>
- Non occupato	2.070	7.354	6.810	4.012	1.617	527
- Occupato	160	627	961	842	452	187
<b>Famiglie con 2 componenti</b>	<b>791</b>	<b>6.827</b>	<b>12.082</b>	<b>10.284</b>	<b>4.707</b>	<b>1.552</b>
- Tutti non occupati	648	5.456	8.657	6.285	2.619	802
- Uno occupato	124	1.188	2.891	3.264	1.631	581
- Tutti occupati	19	183	534	735	457	169
<b>Famiglie con 3 componenti</b>	<b>218</b>	<b>2.858</b>	<b>8.112</b>	<b>10.094</b>	<b>5.440</b>	<b>1.790</b>
- Tutti non occupati	96	1.233	2.923	2.985	1.400	413
- Uno occupato	96	1.289	4.020	5.236	2.753	883
- Due occupati	24	303	1.100	1.787	1.225	468
- Tutti occupati	2	33	69	86	62	26
<b>Famiglie con 4 componenti</b>	<b>138</b>	<b>2.211</b>	<b>7.976</b>	<b>12.612</b>	<b>7.434</b>	<b>2.622</b>
- Tutti non occupati	46	609	1.759	2.087	953	295
- Uno occupato	67	1.157	4.460	7.114	3.958	1.284
- Due occupati	21	374	1.579	3.145	2.372	965
- Tre occupati	2	65	156	228	142	70
- Tutti occupati	2	6	22	38	9	8
<b>Famiglie con 5 componenti</b>	<b>68</b>	<b>1.295</b>	<b>4.749</b>	<b>7.465</b>	<b>4.864</b>	<b>1.849</b>
- Tutti non occupati	17	291	927	1.256	634	186
- Uno occupato	37	702	2.655	4.153	2.568	933
- Due occupati	13	232	966	1.713	1.455	634
- Tre occupati	1	56	159	269	175	82
- Quattro occupati	—	12	35	63	30	13
- Tutti occupati	—	2	7	11	2	1
<b>Famiglie con 6 e più componenti</b>	<b>75</b>	<b>1.093</b>	<b>3.704</b>	<b>5.551</b>	<b>3.367</b>	<b>1.419</b>
Numero componenti	564	7.487	24.986	37.425	22.835	9.580
Famiglie con tutti i componenti non occupati	16	244	689	906	450	176
Numero componenti	114	1.653	4.623	6.091	3.038	1.173
Famiglie con componenti parte occupati e parte non occupati	59	849	3.015	4.645	2.917	1.242
Numero componenti	450	5.834	20.363	31.334	19.797	8.400
Famiglie con tutti i componenti occupati	—	—	—	—	—	1
Numero componenti	—	—	—	—	—	7
<b>TOTALE</b>	<b>3.520</b>	<b>22.265</b>	<b>44.394</b>	<b>50.860</b>	<b>27.881</b>	<b>9.946</b>



## dei componenti delle famiglie secondo la condizione occupazionale

CON STANZE				TOTALE			
7	8	9 e più		ABITAZIONI	STANZE	OCCUPANTI	
		ABITAZIONI	STANZE			FAMIGLIE	COMPONENTI
288	134	192	2.058	26.233	80.696	26.233	26.233
222	92	140	1.535	22.844	68.328	22.844	22.844
66	42	52	523	3.389	12.368	3.389	3.389
534	242	266	2.810	37.285	133.158	37.285	74.570
279	125	147	1.592	25.018	85.123	25.018	50.036
197	89	99	1.017	10.064	38.978	10.064	20.128
58	28	20	201	2.203	9.057	2.203	4.406
628	249	292	3.134	29.681	118.108	29.681	89.043
150	68	64	705	9.332	35.048	9.332	27.996
304	114	151	1.632	14.846	59.413	14.846	44.538
164	66	69	707	5.206	22.394	5.206	15.618
10	1	8	90	297	1.253	297	891
859	364	424	4.588	34.640	145.351	34.640	138.560
88	37	46	476	5.920	22.812	5.920	23.680
407	163	195	2.047	18.805	77.911	18.805	75.220
339	157	163	1.831	9.115	41.196	9.115	36.460
24	6	18	211	711	3.069	711	2.844
1	1	2	23	89	363	89	356
635	307	338	3.600	21.570	92.680	21.570	107.850
52	26	25	259	3.414	13.521	3.414	17.070
299	151	156	1.685	11.654	49.442	11.654	58.270
241	110	139	1.435	5.503	25.308	5.503	27.515
35	16	17	211	810	3.617	810	4.050
6	4	1	10	164	693	164	820
2	—	—	—	25	99	25	125
530	214	299	3.130	16.252	69.478	16.252	—
3.577	1.465	2.012	—	—	—	—	109.931
45	13	20	213	2.559	10.133	2.559	—
307	91	141	—	—	—	—	17.231
485	201	279	2.917	13.692	59.339	13.692	—
3.270	1.374	1.871	—	—	—	—	92.693
—	—	—	—	1	6	1	—
—	—	—	—	—	—	—	7
3.474	1.510	1.811	19.320	165.661	639.471	165.661	546.187

**TAV. 29 - Abitazioni non occupate per numero di stanze, motivo della non occupazione, tipo di fabbricato, figura giuridica del proprietario ed epoca di costruzione**

MOTIVO DELLA NON OCCUPAZIONE — TIPO DI FABBRICATO — FIGURA GIURIDICA DEL PROPRIETARIO — EPOCA DI COSTRUZIONE	ABITAZIONI CON STANZE										TOTALE	
	1	2	3	4	5	6	7	8	9 e più		ABITAZIONI	STANZE
									ABITAZIONI	STANZE		
<b>ABITAZIONI NON OCCUPATE</b>	6.335	20.230	18.765	13.163	5.426	1.665	551	295	354	4.119	66.784	203.198
<b>Motivo della non occupazione</b>												
- Disponibile per la vendita o l'affitto	536	2.162	2.376	2.378	1.070	339	81	40	42	460	9.024	30.231
- Utilizzabile per vacanza	923	4.907	7.130	5.224	2.225	710	291	136	171	1.880	21.717	73.413
- Utilizzabile per lavoro	1.988	4.595	2.406	931	270	79	21	17	29	453	10.336	24.680
- Altro motivo	2.888	8.566	6.853	4.630	1.861	537	158	102	112	1.326	25.707	74.874
<b>Tipo di fabbricato in cui è situata l'abitazione</b>												
<b>Utilizzato esclusivamente ad uso abitativo</b>	2.171	9.883	12.234	9.789	4.384	1.326	416	210	251	2.799	40.664	135.062
- Con 1 abitazione	1.539	7.431	8.179	5.115	2.016	697	275	132	165	1.850	25.549	80.491
- Con 2 abitazioni	261	1.060	1.445	1.431	595	184	71	51	46	497	5.144	17.921
- Da 3 a 8 abitazioni	233	979	2.000	2.379	1.072	275	48	22	33	340	7.041	25.569
- Da 9 a 15 abitazioni	50	170	315	513	431	118	13	1	2	20	1.613	6.369
- Da 16 a 30 abitazioni	14	165	186	293	241	48	8	4	4	83	963	3.738
- Con 31 e più abitazioni	74	78	109	58	29	4	1	—	1	9	354	974
<b>Utilizzato prevalentemente ad uso abitativo</b>	539	2.183	2.010	1.482	583	182	69	36	48	542	7.132	22.183
- Con 1 abitazione	357	1.590	1.450	811	271	89	48	26	31	349	4.673	13.913
- Con 2 abitazioni	101	282	232	163	52	28	11	5	4	57	878	2.615
- Da 3 a 8 abitazioni	71	240	247	299	143	37	6	3	8	88	1.054	3.579
- Da 9 a 15 abitazioni	10	39	52	85	54	20	4	2	4	36	270	1.054
- Da 16 a 30 abitazioni	—	24	19	72	44	6	—	—	—	—	165	649
- Con 31 e più abitazioni	—	8	10	52	19	2	—	—	1	12	92	373
<b>Utilizzato prevalentemente ad uso non abitativo</b>	1.937	3.966	2.254	1.106	286	90	48	31	36	488	9.754	24.097
Rurale	1.688	4.198	2.267	786	173	67	18	18	19	290	9.234	21.856
<b>Figura giuridica del proprietario</b>												
- Persona fisica	6.157	19.639	17.710	11.877	4.907	1.488	540	281	320	3.671	62.919	189.235
- Imprese	73	80	84	62	22	10	3	2	3	41	339	981
- Cooperative edilizie a proprietà individuale e indivisa	5	18	28	76	72	18	5	—	5	54	227	986
- Stato, Regioni, Provincie, Comuni, IACP	31	347	812	1.058	398	134	3	11	11	136	2.805	10.432
- Enti previdenziali	1	5	10	10	6	—	—	—	3	39	35	150
- Altro proprietario	68	141	121	80	21	15	—	1	12	178	459	1.414
<b>Epoca di costruzione</b>												
<b>Fino al 1945</b>	3.512	10.891	7.093	3.072	973	323	140	76	121	1.446	26.201	68.698
- di cui utilizzabili per vacanza	427	2.211	2.208	1.071	370	124	47	28	38	448	6.524	19.352
<b>1946-1971</b>	1.336	5.405	6.485	4.855	1.757	498	190	92	97	1.048	20.715	65.908
- di cui utilizzabili per vacanza	231	1.425	2.535	2.025	823	251	110	57	49	512	7.506	26.145
<b>Dopo il 1971</b>	731	1.877	3.139	4.323	2.318	724	199	97	118	1.285	13.526	50.582
- di cui utilizzabili per vacanza	137	789	1.791	1.846	903	291	124	43	81	886	6.005	22.831
<b>Epoca non indicata</b>	756	2.057	2.048	913	378	120	22	30	18	340	6.342	18.010
- di cui utilizzabili per vacanza	128	482	596	282	129	44	10	8	3	34	1.682	5.085

**TAV. 30 - Occupati per settore di attività economica, luogo di lavoro, tempo impiegato e mezzo utilizzato****A — AGRICOLTURA, CACCIA, FORESTE E PESCA**

LUOGO DI LAVORO — TEMPO IMPIEGATO (minuti)	MEZZO UTILIZZATO								TOTALE	di cui persone che hanno effettuato più di uno spostamento
	NESSUN MEZZO (a piedi)	FERROVIA, TRAM, METROPOLITANA, ALTRO MEZZO PUBBLICO SU ROTAIA	AUTOBUS, FILOBUS, CORRIERA, ALTRO MEZZO PUBBLICO SU GOMMA	AUTOBUS AZIENDALE	AUTO PRIVATA COME		MOTOCICLETTA, CICLOMOTORE, SCOOTER	ALTRO MEZZO		
					CONDUCENTE	TRASPORTATO				
STESSO COMUNE DI RESIDENZA	6.140	107	711	541	2.405	1.730	825	266	12.725	3.753
-Fino a 15	3.710	30	195	220	1.086	444	359	93	6.137	2.321
-Da 16 a 30	1.632	33	326	223	831	561	326	71	4.003	1.023
-Da 31 a 60	516	15	98	71	307	273	106	34	1.420	243
-Oltre 60	282	29	92	27	181	452	34	68	1.165	166
di cui nel Comune capoluogo										
-Fino a 15	487	3	23	7	152	27	27	8	734	406
-Da 16 a 30	146	10	70	16	156	24	18	8	448	167
-Da 31 a 60	50	4	33	9	48	19	10	4	177	50
-Oltre 60	12	21	27	5	18	5	2	1	91	24
ALTRO COMUNE DELLA STESSA PROVINCIA	213	50	214	220	732	420	185	44	2.078	452
-Fino a 15	68	6	31	50	204	91	53	10	513	171
-Da 16 a 30	79	7	99	76	335	194	95	27	912	170
-Da 31 a 60	36	21	49	49	132	96	34	6	423	75
-Oltre 60	30	16	35	45	61	39	3	1	230	36
di cui nel Comune capoluogo										
-Fino a 15	4	—	—	—	5	—	—	—	9	3
-Da 16 a 30	4	1	21	3	42	10	13	1	95	14
-Da 31 a 60	2	8	13	3	39	10	7	1	83	16
-Oltre 60	2	7	13	5	19	9	3	—	58	12
ALTRA PROVINCIA DELLA STESSA REGIONE	4	7	4	16	43	19	13	6	112	36
-Fino a 15	2	—	—	—	11	3	4	3	23	14
-Da 16 a 30	2	1	—	2	13	7	7	2	34	11
-Da 31 a 60	—	2	2	2	12	4	2	1	25	5
-Oltre 60	—	4	2	12	7	5	—	—	30	6
di cui nel Comune capoluogo										
-Fino a 15	—	—	—	—	—	—	—	—	—	—
-Da 16 a 30	—	—	—	—	—	—	—	—	—	—
-Da 31 a 60	—	—	1	—	2	—	—	—	3	1
-Oltre 60	—	1	2	9	4	3	—	—	19	4
PROVINCIE DI ALTRE REGIONI	—	1	—	—	1	—	2	3	7	—
-Fino a 15	—	—	—	—	—	—	—	—	—	—
-Da 16 a 30	—	—	—	—	—	—	—	—	—	—
-Da 31 a 60	—	—	—	—	—	—	—	—	—	—
-Oltre 60	—	1	—	—	1	—	2	3	7	—
di cui nel Comune capoluogo										
-Fino a 15	—	—	—	—	—	—	—	—	—	—
-Da 16 a 30	—	—	—	—	—	—	—	—	—	—
-Da 31 a 60	—	—	—	—	—	—	—	—	—	—
-Oltre 60	—	—	—	—	1	—	—	3	4	—
ESTERO	—	—	—	—	—	—	—	—	—	—
-Fino a 15	—	—	—	—	—	—	—	—	—	—
-Da 16 a 30	—	—	—	—	—	—	—	—	—	—
-Da 31 a 60	—	—	—	—	—	—	—	—	—	—
-Oltre 60	—	—	—	—	—	—	—	—	—	—
<b>TOTALE</b>	<b>6.357</b>	<b>165</b>	<b>929</b>	<b>777</b>	<b>3.181</b>	<b>2.169</b>	<b>1.025</b>	<b>319</b>	<b>14.922</b>	<b>4.241</b>

## segue TAV. 30 — Occupati per settore di attività economica, luogo di lavoro, tempo impiegato e mezzo utilizzato

## B — INDUSTRIE

LUOGO DI LAVORO — TEMPO IMPIEGATO (minuti)	MEZZO UTILIZZATO								TOTALE	di cui persone che hanno effettuato più di uno spostamento
	NESSUN MEZZO (a piedi)	FERROVIA, TRAM, METROPOLITANA, ALTRO MEZZO PUBBLICO SU ROTAIA	AUTOBUS, FILOBUS, CORRIERA, ALTRO MEZZO PUBBLICO SU GOMMA	AUTOBUS AZIENDALE	AUTO PRIVATA COME		MOTOCICLETTA, CICLOMOTORE, SCOOTER	ALTRO MEZZO		
					CONDUCENTE	TRASPORTATO				
STESSO COMUNE DI RESIDENZA	4.344	181	1.142	482	6.160	729	997	176	14.211	6.957
-Fino a 15	3.627	51	253	129	3.738	365	642	119	8.924	5.096
-Da 16 a 30	605	52	584	225	1.887	239	287	44	3.923	1.469
-Da 31 a 60	82	28	228	102	375	90	52	9	966	272
-Oltre 60	30	50	77	26	160	35	16	4	398	120
di cui nel Comune capoluogo										
-Fino a 15	918	19	202	66	1.470	122	139	16	2.952	1.467
-Da 16 a 30	238	35	515	178	1.193	116	111	10	2.396	850
-Da 31 a 60	40	18	199	79	232	51	23	8	650	183
-Oltre 60	14	42	58	12	75	10	2	3	216	67
ALTRO COMUNE DELLA STESSA PROVINCIA	102	272	434	153	1.814	287	186	17	3.265	855
-Fino a 15	72	17	49	21	528	57	71	5	820	384
-Da 16 a 30	22	60	144	66	780	125	85	4	1.286	283
-Da 31 a 60	7	86	158	41	355	71	19	5	742	112
-Oltre 60	1	109	83	25	151	34	11	3	417	76
di cui nel Comune capoluogo										
-Fino a 15	8	4	8	1	34	3	5	—	63	29
-Da 16 a 30	3	9	52	11	120	16	6	1	218	34
-Da 31 a 60	1	55	83	14	124	18	5	2	302	54
-Oltre 60	—	60	56	9	75	14	7	1	222	49
ALTRA PROVINCIA DELLA STESSA REGIONE	1	26	9	9	51	20	3	1	120	21
-Fino a 15	1	—	—	—	6	—	—	—	7	2
-Da 16 a 30	—	1	—	—	4	2	1	—	8	1
-Da 31 a 60	—	7	2	1	18	6	1	—	35	6
-Oltre 60	—	18	7	8	23	12	1	1	70	12
di cui nel Comune capoluogo										
-Fino a 15	—	—	—	—	—	—	—	—	—	—
-Da 16 a 30	—	—	—	—	—	—	—	—	—	—
-Da 31 a 60	—	2	1	1	8	—	1	—	13	2
-Oltre 60	—	11	6	6	12	4	1	—	40	6
PROVINCIE DI ALTRE REGIONI	—	10	12	2	25	3	—	25	77	—
-Fino a 15	—	—	—	—	—	—	—	—	—	—
-Da 16 a 30	—	—	—	—	—	—	—	—	—	—
-Da 31 a 60	—	—	—	—	—	—	—	—	—	—
-Oltre 60	—	10	12	2	25	3	—	25	77	—
di cui nel Comune capoluogo										
-Fino a 15	—	—	—	—	—	—	—	—	—	—
-Da 16 a 30	—	—	—	—	—	—	—	—	—	—
-Da 31 a 60	—	—	—	—	—	—	—	—	—	—
-Oltre 60	—	10	6	1	13	3	—	25	58	—
ESTERO	—	—	—	—	—	—	—	—	—	—
-Fino a 15	—	—	—	—	—	—	—	—	—	—
-Da 16 a 30	—	—	—	—	—	—	—	—	—	—
-Da 31 a 60	—	—	—	—	—	—	—	—	—	—
-Oltre 60	—	—	—	—	—	—	—	—	—	—
<b>TOTALE</b>	<b>4.447</b>	<b>489</b>	<b>1.597</b>	<b>648</b>	<b>8.050</b>	<b>1.039</b>	<b>1.186</b>	<b>219</b>	<b>17.673</b>	<b>7.833</b>

## segue TAV. 30 — Occupati per settore di attività economica, luogo di lavoro, tempo impiegato e mezzo utilizzato

## C — ALTRE ATTIVITÀ

LUOGO DI LAVORO — TEMPO IMPIEGATO (minuti)	MEZZO UTILIZZATO								TOTALE	di cui persone che hanno effettuato più di uno spostamento
	NESSUN MEZZO (a piedi)	FERROVIA, TRAM, METROPOLITANA, ALTRO MEZZO PUBBLICO SU ROTAIA	AUTOBUS, FILOBUS, CORRIERA, ALTRO MEZZO PUBBLICO SU GOMMA	AUTOBUS AZIENDALE	AUTO PRIVATA COME		MOTOCICLETTA, CICLOMOTORE, SCOOTER	ALTRO MEZZO		
					CONDUCENTE	TRASPORTATO				
STESSO COMUNE DI RESIDENZA	19.955	936	4.896	997	19.939	2.072	1.136	308	50.239	22.256
-Fino a 15	17.825	177	1.184	278	13.368	1.281	801	193	35.107	16.764
-Da 16 a 30	1.892	287	2.636	502	5.439	602	271	68	11.697	4.504
-Da 31 a 60	188	175	730	169	753	120	54	20	2.209	664
-Oltre 60	50	297	346	48	379	69	10	27	1.226	324
di cui nel Comune capoluogo										
-Fino a 15	5.078	99	1.028	216	6.815	586	287	30	14.139	6.862
-Da 16 a 30	1.110	237	2.482	473	4.531	436	186	28	9.483	3.758
-Da 31 a 60	145	152	672	165	584	77	32	11	1.838	601
-Oltre 60	25	252	301	37	224	41	5	14	899	232
ALTRO COMUNE DELLA STESSA PROVINCIA	180	2.094	1.927	171	5.387	550	92	26	10.427	2.696
-Fino a 15	146	96	124	9	1.637	153	46	9	2.220	856
-Da 16 a 30	25	480	489	35	2.371	216	36	9	3.661	937
-Da 31 a 60	7	695	706	60	1.027	134	9	2	2.640	535
-Oltre 60	2	823	608	67	352	47	1	6	1.906	368
di cui nel Comune capoluogo										
-Fino a 15	15	7	17	—	74	10	3	—	126	51
-Da 16 a 30	8	96	103	12	405	33	2	—	659	193
-Da 31 a 60	1	283	244	19	263	19	1	2	832	173
-Oltre 60	—	265	173	18	128	8	1	3	596	116
ALTRA PROVINCIA DELLA STESSA REGIONE	5	366	83	11	207	31	—	1	704	150
-Fino a 15	4	2	—	—	12	1	—	—	19	8
-Da 16 a 30	1	10	4	—	30	1	—	—	46	9
-Da 31 a 60	—	37	13	3	58	8	—	—	119	24
-Oltre 60	—	317	66	8	107	21	—	1	520	109
di cui nel Comune capoluogo										
-Fino a 15	—	—	—	—	—	—	—	—	—	—
-Da 16 a 30	—	—	—	—	—	—	—	—	—	—
-Da 31 a 60	—	13	7	2	10	2	—	—	34	7
-Oltre 60	—	136	42	6	49	7	—	1	241	40
PROVINCIE DI ALTRE REGIONI	—	186	57	2	179	9	11	254	698	1
-Fino a 15	—	—	—	—	—	—	—	—	—	—
-Da 16 a 30	—	—	—	—	—	—	—	—	—	—
-Da 31 a 60	—	—	—	—	—	—	—	—	—	—
-Oltre 60	—	186	57	2	179	9	11	254	698	1
di cui nel Comune capoluogo										
-Fino a 15	—	—	—	—	—	—	—	—	—	—
-Da 16 a 30	—	—	—	—	—	—	—	—	—	—
-Da 31 a 60	—	—	—	—	—	—	—	—	—	—
-Oltre 60	—	161	46	2	155	6	11	248	629	—
ESTERO	—	—	—	—	—	—	—	—	—	—
-Fino a 15	—	—	—	—	—	—	—	—	—	—
-Da 16 a 30	—	—	—	—	—	—	—	—	—	—
-Da 31 a 60	—	—	—	—	—	—	—	—	—	—
-Oltre 60	—	—	—	—	—	—	—	—	—	—
<b>TOTALE</b>	<b>20.140</b>	<b>3.582</b>	<b>6.963</b>	<b>1.181</b>	<b>25.712</b>	<b>2.662</b>	<b>1.239</b>	<b>589</b>	<b>62.068</b>	<b>25.103</b>


## segue TAV. 30 — Occupati per settore di attività economica, luogo di lavoro, tempo impiegato e mezzo utilizzato

## D — TOTALE

LUOGO DI LAVORO — TEMPO IMPIEGATO (minuti)	MEZZO UTILIZZATO								TOTALE	di cui persone che hanno effettuato più di uno spostamento
	NESSUN MEZZO (a piedi)	FERROVIA, TRAM, METROPOLITANA, ALTRO MEZZO PUBBLICO SU ROTAIA	AUTOBUS, FILOBUS, CORRIERA, ALTRO MEZZO PUBBLICO SU GOMMA	AUTOBUS AZIENDALE	AUTO PRIVATA COME		MOTOCICLETTA, CICLOMOTORE, SCOOTER	ALTRO MEZZO		
					CONDUCENTE	TRASPORTATO				
<b>STESSO COMUNE DI RESIDENZA</b>	30.439	1.224	6.749	2.020	28.504	4.531	2.958	750	77.175	32.966
-Fino a 15	25.162	258	1.632	627	18.192	2.090	1.802	405	50.168	24.181
-Da 16 a 30	4.129	372	3.546	950	8.157	1.402	884	183	19.623	6.996
-Da 31 a 60	786	218	1.056	342	1.435	483	212	63	4.595	1.179
-Oltre 60	362	376	515	101	720	556	60	99	2.789	610
di cui nel Comune capoluogo										
-Fino a 15	6.483	121	1.253	289	8.437	735	453	54	17.825	8.735
-Da 16 a 30	1.494	282	3.067	667	5.880	576	315	46	12.327	4.775
-Da 31 a 60	235	174	904	253	864	147	65	23	2.665	834
-Oltre 60	51	315	386	54	317	56	9	18	1.206	323
<b>ALTRO COMUNE DELLA STESSA PROVINCIA</b>	495	2.416	2.575	544	7.933	1.257	463	87	15.770	4.003
-Fino a 15	286	119	204	80	2.369	301	170	24	3.553	1.411
-Da 16 a 30	126	547	732	177	3.486	535	216	40	5.859	1.390
-Da 31 a 60	50	802	913	150	1.514	301	62	13	3.805	722
-Oltre 60	33	948	726	137	564	120	15	10	2.553	480
di cui nel Comune capoluogo										
-Fino a 15	27	11	25	1	113	13	8	—	198	83
-Da 16 a 30	15	106	176	26	567	59	21	2	972	241
-Da 31 a 60	4	346	340	36	426	47	13	5	1.217	243
-Oltre 60	2	332	242	32	222	31	11	4	876	177
<b>ALTRA PROVINCIA DELLA STESSA REGIONE</b>	10	399	96	36	301	70	16	8	936	207
-Fino a 15	7	2	—	—	29	4	4	3	49	24
-Da 16 a 30	3	12	4	2	47	10	8	2	88	21
-Da 31 a 60	—	46	17	6	88	18	3	1	179	35
-Oltre 60	—	339	75	28	137	38	1	2	620	127
di cui nel Comune capoluogo										
-Fino a 15	—	—	—	—	—	—	—	—	—	—
-Da 16 a 30	—	—	—	—	—	—	—	—	—	—
-Da 31 a 60	—	15	9	3	20	2	1	—	50	10
-Oltre 60	—	148	50	21	65	14	1	1	300	50
<b>PROVINCIE DI ALTRE REGIONI</b>	—	197	69	4	205	12	13	282	782	1
-Fino a 15	—	—	—	—	—	—	—	—	—	—
-Da 16 a 30	—	—	—	—	—	—	—	—	—	—
-Da 31 a 60	—	—	—	—	—	—	—	—	—	—
-Oltre 60	—	197	69	4	205	12	13	282	782	1
di cui nel Comune capoluogo										
-Fino a 15	—	—	—	—	—	—	—	—	—	—
-Da 16 a 30	—	—	—	—	—	—	—	—	—	—
-Da 31 a 60	—	—	—	—	—	—	—	—	—	—
-Oltre 60	—	171	52	3	169	9	11	276	691	—
<b>ESTERO</b>	—	—	—	—	—	—	—	—	—	—
-Fino a 15	—	—	—	—	—	—	—	—	—	—
-Da 16 a 30	—	—	—	—	—	—	—	—	—	—
-Da 31 a 60	—	—	—	—	—	—	—	—	—	—
-Oltre 60	—	—	—	—	—	—	—	—	—	—
<b>TOTALE</b>	<b>30.944</b>	<b>4.236</b>	<b>9.489</b>	<b>2.604</b>	<b>36.943</b>	<b>5.870</b>	<b>3.450</b>	<b>1.127</b>	<b>94.663</b>	<b>37.177</b>

TAV. 31 - Studenti per luogo di studio, tempo impiegato e mezzo utilizzato

LUOGO DI STUDIO — TEMPO IMPIEGATO (minuti)	MEZZO UTILIZZATO								TOTALE	di cui persone che hanno effettuato più di uno spostamento
	NESSUN MEZZO (a piedi)	FERROVIA, TRAM, METROPOLITANA, ALTRO MEZZO PUBBLICO SU ROTAIA	AUTOBUS, FILOBUS, CORRIERA, ALTRO MEZZO PUBBLICO SU GOMMA	AUTOBUS SCOLASTICO	AUTO PRIVATA COME		MOTOCICLETTA, CICLOMOTORE, SCOOTER	ALTRO MEZZO		
					CONDUCENTE	TRASPORTATO				
STESSO COMUNE DI RESIDENZA	64.668	967	8.562	7.952	167	7.419	430	281	90.446	8.569
-Fino a 15	58.084	321	2.640	4.920	90	5.816	305	67	72.243	6.433
-Da 16 a 30	6.072	360	4.587	2.385	50	1.464	115	32	15.065	1.652
-Da 31 a 60	450	168	1.162	555	11	116	9	84	2.555	356
-Oltre 60	62	118	173	92	16	23	1	98	583	128
di cui nel Comune capoluogo										
-Fino a 15	16.186	128	1.598	635	61	2.788	228	15	21.639	2.397
-Da 16 a 30	2.866	238	3.894	1.246	41	1.150	100	16	9.551	1.176
-Da 31 a 60	305	119	957	409	10	98	7	79	1.984	276
-Oltre 60	17	45	67	44	8	9	—	94	284	69
ALTRO COMUNE DELLA STESSA PROVINCIA	598	2.653	5.693	898	55	717	15	17	10.646	1.051
-Fino a 15	478	341	930	334	12	314	7	6	2.422	246
-Da 16 a 30	94	1.020	2.290	312	23	273	5	6	4.023	365
-Da 31 a 60	21	837	1.808	184	12	87	1	3	2.953	283
-Oltre 60	5	455	665	68	8	43	2	2	1.248	157
di cui nel Comune capoluogo										
-Fino a 15	51	3	41	19	1	12	1	—	128	20
-Da 16 a 30	7	121	268	40	5	80	—	—	521	55
-Da 31 a 60	5	383	524	54	6	48	1	1	1.022	106
-Oltre 60	2	307	344	22	5	36	—	1	717	92
ALTRA PROVINCIA DELLA STESSA REGIONE	11	74	125	13	13	22	—	1	259	35
-Fino a 15	11	2	4	—	—	4	—	—	21	3
-Da 16 a 30	—	9	29	4	—	5	—	—	47	3
-Da 31 a 60	—	21	45	3	3	3	—	—	75	8
-Oltre 60	—	42	47	6	10	10	—	1	116	21
di cui nel Comune capoluogo										
-Fino a 15	—	—	—	—	—	—	—	—	—	—
-Da 16 a 30	—	—	—	—	—	—	—	—	—	—
-Da 31 a 60	—	1	5	1	—	—	—	—	7	2
-Oltre 60	—	30	19	3	9	6	—	—	67	14
PROVINCIE DI ALTRE REGIONI	—	1.255	602	45	118	31	8	1.904	3.963	—
-Fino a 15	—	—	—	—	—	—	—	—	—	—
-Da 16 a 30	—	—	—	—	—	—	—	—	—	—
-Da 31 a 60	—	—	—	—	—	—	—	—	—	—
-Oltre 60	—	1.255	602	45	118	31	8	1.904	3.963	—
di cui nel Comune capoluogo										
-Fino a 15	—	—	—	—	—	—	—	—	—	—
-Da 16 a 30	—	—	—	—	—	—	—	—	—	—
-Da 31 a 60	—	—	—	—	—	—	—	—	—	—
-Oltre 60	—	1.222	562	44	116	27	8	1.866	3.845	—
ESTERO	—	—	—	—	—	—	—	—	—	—
-Fino a 15	—	—	—	—	—	—	—	—	—	—
-Da 16 a 30	—	—	—	—	—	—	—	—	—	—
-Da 31 a 60	—	—	—	—	—	—	—	—	—	—
-Oltre 60	—	—	—	—	—	—	—	—	—	—
<b>TOTALE</b>	<b>65.277</b>	<b>4.949</b>	<b>14.982</b>	<b>8.908</b>	<b>353</b>	<b>8.189</b>	<b>453</b>	<b>2.203</b>	<b>105.314</b>	<b>9.655</b>





**appendice**

## A — Tipologia completa delle famiglie

FAMIGLIA DI TIPO	CAPO FAMIGLIA	CONIUGE	FIGLIO/A	GENITORE	SUOCERO/A	GENERO NUORA	ALTRO PARENTE O AFFINE	ALTRA PERSONA CONVIVENTE	ADDETTI AI SERVIZI DELLA FAMIGLIA
A	x	—	—	—	—	—	—	⊗	⊗
B	x	x	—	—	—	—	—	⊗	⊗
C	C1	x	x	—	—	—	—	⊗	⊗
	C2	x(M)	—	x	—	—	—	⊗	⊗
	C3	x(F)	—	x	—	—	—	⊗	⊗
D <sub>1</sub>	D1.1	x	x	—	<input type="checkbox"/> <input type="checkbox"/>	⊗	⊗	⊗	⊗
	D1.2	x	x	—	—	<input type="checkbox"/> <input type="checkbox"/>	⊗	⊗	⊗
D <sub>2</sub>	D2.1	x	x	x	<input type="checkbox"/> <input type="checkbox"/>	⊗	⊗	⊗	⊗
	D2.2	x	x	x	—	<input type="checkbox"/> <input type="checkbox"/>	⊗	⊗	⊗
D <sub>3</sub>	D3.1	x(M)	—	x	<input type="checkbox"/> <input type="checkbox"/>	⊗	⊗	⊗	⊗
	D3.2	x(M)	—	x	—	<input type="checkbox"/> <input type="checkbox"/>	⊗	⊗	⊗
D <sub>4</sub>	D4.1	x(F)	—	x	<input type="checkbox"/> <input type="checkbox"/>	⊗	⊗	⊗	⊗
	D4.2	x(F)	—	x	—	<input type="checkbox"/> <input type="checkbox"/>	⊗	⊗	⊗
D5	x	—	—	x(M)(F)	⊗	⊗	—	⊗	⊗
D6	x	—	—	x(M)	⊗	⊗	—	⊗	⊗
D7	x	—	—	x(F)	⊗	⊗	—	⊗	⊗
D8	x	—	—	—	x(M)(F)	⊗	—	⊗	⊗
D9	Altri casi								

x = Componente presente

— = Componente assente

⊗ = Componente che può essere presente o assente

  = Componenti entrambi presenti o almeno uno dei due presenti

(M) = Maschio

(F) = Femmina

**B — Confronto fra le classi di età ai censimenti demografici del 1951, 1961, 1971 e 1981**

CLASSI DI ETÀ PER LE QUALI PUÒ ESSERE EFFETTUATO IL CONFRONTO	1951	1961	1971	1981
meno di 6 anni	fino a 6 anni	fino a 6	meno di 6	0-2 3-5
6-13	{ 6-10 10-14	6-14	{ 6-10 11-13	{ 6-10 11-13
14-20	{ 14-18 18-21	14-21	{ 14-18 19-20	{ 14-17 18 19-20
21-24	21-25	21-25	si ottiene sottraendo la classe 0-20 dalla classe 0-24	21-24
25-34	25-35	{ 25-30 30-35	{ 25-29 30-34	{ 25-29 30-34
35-44	35-45	{ 35-40 40-45	{ 35-39 40-44	{ 35-39 40-44
45-54	45-55	{ 45-50 50-55	{ 45-49 50-54	{ 45-49 50-54
55-59	55-60	55-60	55-59	55-59
60-64	60-65	60-65	60-64	60-64
65 e più	da 65 in poi	{ 65-70 70-75 oltre 75	{ 65-69 70-74 75 e più	{ 65-69 70-74 75 e più

**C – Variazioni territoriali e di nome nelle circoscrizioni amministrative**  
(periodo: 24 ottobre 1971 - 25 ottobre 1981)

Comuni	Superficie e popolazione riferite al censimento del 24-10-1971 (Situazione prima della variazione)			V A R I A Z I O N I						Superficie e popolazione riferite al censimento del 24-10-1971 (Situazione dopo la variazione)		
	Superficie ha	Popolazione		Specie e relativo provvedimento	Superficie e popolazione oggetto della variazione			Superficie ha	Popolazione			
		residente	presente		Superficie ha	residente	presente		residente	presente		
Reggio di Calabria . . . . .	24.352	165.822	163.696	Modificata la circoscrizione territoriale a seguito del distacco di una zona di territorio aggregata al comune di Cardeto . . . . . (Legge Reg. 5 febbraio 1977, n. 8 Ediz. str. del B.U.R. n. 11 del 12 febbraio 1977)	750	(b)	(b)	23.602	165.822	163.696		
Cardeto . . . . .	2.880	3.366	3.155	Modificata la circoscrizione territoriale a seguito dell'aggregazione di una zona di territorio staccata dal comune di Reggio di Calabria . . . . . (Legge Reg. 5 febbraio 1977, n. 8 Ediz. str. del B.U.R. n. 11 del 12 febbraio 1977)	750	(b)	(b)	3.630	3.366	3.155		
Melito di Porto Salvo . . . . .	3.733	8.795	9.059	Modificata la circoscrizione territoriale a seguito del distacco di una zona di territorio aggregata al comune di Roghudi . . . . . (Legge Reg. 26 agosto 1977, n. 23 Ediz. str. del B.U.R. n. 35 del 2 settembre 1977)	200	13	12	3.533	8.782	9.047		
Roghudi . . . . .	3.449	1.637	842	Modificata la circoscrizione territoriale a seguito dell'aggregazione di una zona di territorio staccata dal comune di Melito di Porto Salvo . . . . . (Legge Reg. 26 agosto 1977, n. 23 Ediz. str. del B.U.R. n. 35 del 2 settembre 1977)	200	13	12	3.649	1.650	854		
Rosarno . . . . .	5.344	17.116	15.939	Modificata la circoscrizione territoriale a seguito del distacco della frazione San Ferdinando eretta in comune autonomo con la denominazione di San Ferdinando . . . . . (Legge Reg. 28 novembre 1977, n. 28 B.U.R. n. 45 del 3 dicembre 1977)	1.398	3.928	3.763	3.946	13.188	12.176		
San Ferdinando . . . . .	—	—	—	Nuovo comune costituito con la frazione omonima staccata dal comune di Rosarno . . . . . (Legge Reg. 28 novembre 1977, n. 28 B.U.R. n. 45 del 3 dicembre 1977)	1.398	3.928	3.763	1.398	3.928	3.763		
Bianco . . . . .	3.167	3.395	3.160	Modificata la circoscrizione territoriale a seguito del distacco di una zona di territorio aggregata al comune di Africo . . . . . (Legge Reg. 22 maggio 1978, n. 4 B.U.R. n. 16 del 26 maggio 1978)	(a)	37	34	(a)	3.358	3.126		
Africo . . . . .	5.102	3.481	3.302	Modificata la circoscrizione territoriale a seguito dell'aggregazione di una zona di territorio staccata dal comune di Bianco . . . . . (Legge Reg. 22 maggio 1978, n. 4 B.U.R. n. 16 del 26 maggio 1978)	(a)	37	34	(a)	3.518	3.336		
Bianco . . . . .	3.167	3.358	3.126	Modificata la circoscrizione territoriale a seguito del distacco di una zona di territorio aggregata al comune di Ferruzzano . . . . . (Legge Reg. 24 maggio 1980, n. 12 B.U.R. n. 21 del 28 maggio 1980)	(a)	1	1	(a)	3.357	3.125		
Ferruzzano . . . . .	1.909	1.153	1.099	Modificata la circoscrizione territoriale a seguito dell'aggregazione di una zona di territorio staccata dal comune di Bianco . . . . . (Legge Reg. 24 maggio 1980, n. 12 B.U.R. n. 21 del 28 maggio 1980)	(a)	1	1	(a)	1.154	1.100		
Ferruzzano . . . . .	(a)	1.154	1.100	Modificata la circoscrizione territoriale a seguito del distacco di una zona di territorio aggregata al comune di Bianco . . . . . (Legge Reg. 24 maggio 1980, n. 12 B.U.R. n. 21 del 28 maggio 1980)	(a)	(b)	(b)	(a)	1.154	1.100		
Bianco . . . . .	(a)	3.357	3.125	Modificata la circoscrizione territoriale a seguito dell'aggregazione di una zona di territorio staccata dal comune di Ferruzzano . . . . . (Legge Reg. 24 maggio 1980, n. 12 B.U.R. n. 21 del 28 maggio 1980)	(a)	(b)	(b)	(a)	3.357	3.125		

(a) Superficie non definita.  
(b) Zona disabitata

## D – Zone di territorio in contestazione tra Comuni

Zone di territorio in contestazione			Epoca della contestazione	Comuni interessati alla contestazione	Popolazione residente		Superficie Km <sup>2</sup>	
Denominazione	Popolazione residente	Superficie Km <sup>2</sup>			Totale	di cui in zona contestata	Totale	di cui in contestazione
Acqua Rugiata	—	0,03	1951	Grotteria Galatro	5.020 3.059	— —	37,90 50,51	0,03 —
Ardegna	13	0,05	1951	Laureana di Borrello Candidoni	6.921 563	13 —	35,42 26,62	0,05 —
Faro	56	0,80	1961	Monasterace Stilo	3.098 3.023	56 —	15,65 78,49	0,80 —
Petrulli	—	0,21	1971	Oppido Mamertina Platì	6.465 3.763	— —	58,55 50,01	0,21 —
Pasqualina	16	0,64	1981	Pazzano Stilo	1.157 3.023	16 —	15,49 78,49	0,64 —
Pietracapella	—	10,35	1981	Roghudi Roccaforte del Greco	1.868 1.186	— —	36,49 54,03	— 10,35
Carusello	—	0,62	1951	Rosarno Nicotera (CZ)	13.808 7.293	— —	39,46 32,77	0,62 —
Ferraina-Iofrida-Litri	—	17,49	1951	Samo Sant'Agata del Bianco	1.176 809	— —	50,11 18,87	17,49 —
Faccioli	70	0,06	1981	Sant'Agata del Bianco Caraffa del Bianco	809 940	70 —	18,87 12,29	— 0,06
Puntone Trapezio	—	1,24	1971	Santo Stefano in Aspromonte San Roberto	1.878 2.654	— —	17,70 34,31	— 1,24
Runcatina	20	0,31	1951	Stignano Placanica	1.571 1.953	20 —	17,34 29,26	0,31 —
Guercia	13	0,44	1961	Stilo Monasterace	3.023 3.098	13 —	78,49 15,65	0,44 —
Cagnuso-Boschetto	—	2,39	1951	Bova Africo	1.175 3.543	— —	46,74 51,02	2,39 —
Salella	—	1,26	1951	Brognaturo (CZ) Stilo	803 3.023	— —	24,50 78,49	— 1,26
Casemusco-Sanleonte	8	0,02	1981	Camini Stilo	959 3.023	5 3	17,15 78,49	0,02 —
Sovereto	62	0,10	1951	Candidoni Nicotera (CZ)	563 7.293	62 —	26,62 32,77	0,10 —
Croce di Romeo	—	0,07	1981	Cardeto Bagaladi	3.220 1.523	— —	36,30 30,81	0,07 —
Contrada Negrella	—	2,12	1951	Careri Platì	2.470 3.763	— —	38,21 50,01	2,12 —
Messari-Lestizi	—	0,73	1971	Condofuri Roghudi	5.316 1.868	— —	58,53 36,49	0,73 —

**E — Categorie socio-professionali secondo la professione e la posizione nella professione**

CATEGORIE SOCIO-PROFESSIONALI	CLASSI E CATEGORIE PROFESSIONALI (*)	POSIZIONI NELLA PROFESSIONE
01 Imprenditori e lavoratori in proprio nell'agricoltura, nella silvicoltura, nell'allevamento e nella pesca	3.11, 3.12, 3.13, 3.23, 3.3, 3.4	Imprenditori, lavoratori in proprio, coadiuvanti.
02 Altri lavoratori agricoli	3.14, 3.21, 3.22, 3.23, 3.24, 3.3, 3.4	Dirigenti, direttivi, impiegati, categorie intermedie, altri lavoratori dipendenti
03 Imprenditori e lavoratori in proprio nelle professioni liberali e affini	1.16, 1.17, 1.21, 1.22, 1.4, 1.5, 1.6, 1.71, 1.72, 1.73, 1.74, 1.75, 1.76, 1.77, 1.78, 1.8, 5.87, 8.31, 9.2	Liberi professionisti, lavoratori in proprio, coadiuvanti
04 Imprenditori nell'industria, nell'edilizia, nel commercio, nei trasporti e nei servizi	1.23, 1.24, 1.25, 1.26, 1.72, 1.73, 1.74, 1.75, 1.76, 2.11, 2.12, 2.13, 2.25, 7.1, 7.23, 7.24, 7.3, 8.41, 8.42, 9.1	Imprenditori, coadiuvanti
05 Lavoratori in proprio nell'industria, nell'edilizia, nel commercio, nei trasporti e nei servizi	1.23, 1.24, 1.25, 1.26, 2.25, 2.26, 2.28, 2.29, 2.31, 4.12, 4.14, 4.2, 4.3, 4.41, 4.42, 4.43, 4.44, 4.5, 4.6, 5.1, 5.22, 5.3, 5.4, 5.5, 5.6, 5.72, 5.74, 5.75, 5.76, 5.77, 5.78; 5.79, 5.81, 5.82, 5.84, 5.85, 5.86, 5.87, 5.88, 5.92, 6.11, 6.12, 6.13, 6.14, 6.15, 6.17, 6.18, 6.19, 6.22, 6.23, 6.24, 6.25, 6.32, 6.33, 6.34, 7.1, 7.22, 7.23, 7.24, 7.25, 7.3, 7.42, 7.43, 7.44, 7.45, 8.1, 8.23, 8.4; 8.51, 9.1, 9.3, 9.4, 9.51, 9.7.	Liberi professionisti, lavoratori in proprio, coadiuvanti.
06 Dirigenti industriali e commerciali, alti funzionari dell'apparato legislativo e della amministrazione statale	2.14, 2.15, 2.16, 2.17	Dirigenti, direttivi, impiegati
07 Lavoratori dipendenti nelle professioni liberali e affini	1.1, 1.21, 1.22, 1.3, 1.4, 1.51, 1.52, 1.6, 1.7, 1.8, 2.22, 5.87, 8.21, 8.31, 9.2	Dirigenti, direttivi, impiegati, categorie intermedie, altri lavoratori dipendenti

segue E — **Categorie socio-professionali secondo la professione e la posizione nella professione**

CATEGORIE SOCIO-PROFESSIONALI	CLASSI E CATEGORIE PROFESSIONALI (*)	POSIZIONI NELLA PROFESSIONE
08 Capi ufficio e responsabili di personale amministrativo, di addetti alle vendite e ai servizi; funzionari statali con responsabilità amministrative	1.23, 1.24, 1.25, 1.26, 2.21, 2.24, 2.25, 2.51, 2.52, 7.21, 7.41, 7.43, 8.33	Dirigenti, direttivi, impiegati
09 Personale amministrativo, addetto alle vendite e ai servizi	2.21, 2.23, 2.24, 2.26, 2.27, 2.28, 2.29, 2.3, 2.53, 2.54, 7.22, 7.23, 7.24, 7.25, 7.4, 9.3, 9.4, 9.51, 9.6, 9.7	Direttivi, impiegati, categorie intermedie, altri lavoratori dipendenti
10 Intermedi: capisquadra e sorveglianti di operai (dipendenti)	1.91, 1.92, 4.11, 4.12, 4.14, 4.2, 4.3, 4.4, 4.5, 4.6, 5.1, 5.2, 5.3, 5.4, 5.5, 5.6, 5.71, 5.72, 5.73, 5.74, 5.75, 5.77, 5.78, 5.79, 5.81, 5.82, 5.83, 5.84, 5.85, 5.86, 5.87, 5.9, 6.11, 6.21, 6.22, 6.23, 6.24, 6.25, 6.3, 8.11, 8.12, 8.13, 8.14, 8.15, 8.17, 8.23, 8.24	Dirigenti, direttivi, impiegati, categorie intermedie
11 Operai specializzati e qualificati (dipendenti)	1.92, 4.11, 4.12, 4.14, 4.2, 4.3, 4.4, 4.5, 4.6, 5.1, 5.2, 5.3, 5.4, 5.5, 5.6, 5.7, 5.8, 5.9, 6.12, 6.13, 6.14, 6.15, 6.16, 6.17, 6.2, 6.3, 8.1, 8.22, 8.23, 8.24, 8.31, 8.32, 8.43, 8.51	Capi operai; operai specializzati, qualificati, comuni; apprendisti, lavoratori a domicilio
12 Manovali (dipendenti)	4.13, 6.18, 6.19, 8.52, 9.52	Operai comuni
13 Forze armate (militari di carriera e militari in servizio di leva)	2.4	Dirigenti, direttivi, impiegati, graduati o militari di carriera
14 Persone economicamente attive non classificate altrove	9.9	Tutte le posizioni nella professione ad eccezione dei graduati o militari di carriera

(\*) Cfr. Classificazione delle professioni (ISTAT, Metodi e Norme, Serie C, n. 9, maggio 1981).

**F — Tavole disponibili****DATI COMUNALI**

- Tavola 1 — Popolazione residente attiva in condizione professionale per sesso, ramo di attività economica e posizione nella professione (analoga alla Tav. 9 comunale con analisi per ramo di attività economica).
- Tavola 2 — Popolazione residente attiva in condizione professionale, per sesso e ramo di attività economica (dati del 1981 classificati secondo i rami della classificazione delle attività economiche 1971).
- Tavola 3 — Popolazione residente occupata secondo il tipo di spostamento effettuato per raggiungere il luogo di lavoro.
- Tavola 4 — Popolazione residente che studia secondo il tipo di spostamento effettuato per raggiungere il luogo di studio.
- Tavola 5 — Popolazione residente che frequenta la scuola materna secondo il tipo di spostamento effettuato per raggiungere la scuola.
- Tavola 6 — Popolazione residente che frequenta corsi di formazione professionale secondo il tipo di spostamento effettuato per raggiungere il luogo di studio.
- Tavola 7 — Popolazione residente che lavora o studia secondo il tipo di spostamento effettuato per raggiungere il luogo di lavoro o di studio.
- Tavola 8 — Popolazione residente secondo il luogo di lavoro o di studio, il mezzo utilizzato, il tempo impiegato e l'orario di inizio del lavoro o delle lezioni.
- Tavola 9 — Stranieri residenti per sesso e stranieri temporaneamente presenti per sesso e motivo della presenza.
- Tavola 10 — Abitazioni in complesso (occupate e non occupate) secondo alcune caratteristiche del fabbricato nel quale sono situate.
- Tavola 11 — Abitazioni occupate in affitto o ad altro titolo secondo la figura giuridica del proprietario (analoga alla Tav. 20 comunale con analisi dettagliata della figura giuridica del proprietario).

**DATI PROVINCIALI**

- Tavola 12 — Popolazione residente per sesso, classe di età e luogo di nascita (analoga alla Tav. 3 provinciale con analisi del luogo di nascita per provincia).
- Tavola 13 — Popolazione residente temporaneamente assente, ricoverata in istituto di cura pubblico o privato, per sesso, classe di età e condizione.
- Tavola 14 — Famiglie residenti per condizione professionale o non professionale dei componenti e condizione del capo famiglia di censimento (analoga alla Tav. 18 provinciale con analisi della posizione nella professione del capo famiglia di censimento).
- Tavola 15 — Nuclei familiari costituiti da genitore con figlio/i secondo alcuni caratteri del genitore, il numero dei figli e l'età del figlio minore.
- Tavola 16 — Nuclei familiari costituiti da coniugi con o senza figli, secondo l'età dei coniugi, il numero e l'età dei figli.



- Tavola 17 — Nuclei familiari costituiti da coniugi con o senza figli, secondo la condizione dei coniugi, il numero e l'età dei figli.
- Tavola 18 — Nuclei familiari costituiti da coniugi con o senza figli, secondo la categoria socio-professionale dei coniugi, il numero e l'età dei figli.
- Tavola 19 — Nuclei familiari costituiti da coniugi con o senza figli, secondo il grado di istruzione dei coniugi, il numero e l'età dei figli.
- Tavola 20 — Abitazioni occupate per servizio installato e condizione del capo famiglia di censimento.
- Tavola 21 — Abitazioni occupate per classe di superficie, epoca di costruzione e numero di occupanti.
- Tavola 22 — Occupati per settore di attività economica, luogo di lavoro, tempo impiegato, mezzo utilizzato e orario di inizio del lavoro (analoga alla Tav. 30 provinciale con analisi dell'orario di inizio del lavoro).
- Tavola 23 — Studenti per grado di istruzione, luogo di studio, tempo impiegato, mezzo utilizzato e orario di inizio delle lezioni (analoga alla Tav. 31 provinciale con analisi dell'orario di inizio delle lezioni e del grado di istruzione degli studenti).

# 12° CENSIMENTO GENERALE DELLA POPOLAZIONE

<p>1 RECORD ABITAZIONE</p>	<table border="1"> <thead> <tr> <th colspan="14">DATI INDICATIVI</th> <th colspan="1">CARATTERISTICHE DEL FABBRICATO</th> </tr> <tr> <th colspan="2">TIPO RECORD 1</th> <th>PROVINCIA</th> <th>COMUNE</th> <th>SEZIONE</th> <th>N. D'ORDINE DEFINITIVO</th> <th>LOCALITA'</th> <th>SPECIE DI ALLOGGIO</th> <th>TIPO FABBRICATO</th> <th>SEPARAZIONE</th> <th>TIPO COSTRUZIONE</th> <th>N. ABITAZIONI</th> <th>PIANO DELL'ABITAZIONE</th> <th>PROPRIETARIO</th> <th>TITOLO DI BODIMENTO</th> <th>EPoca DI COSTRUZIONE</th> <th>STANZE</th> <th>CUCINA</th> <th>STANZE ADIBITE ALTRO USO (UFFICIO, LABORATORIO)</th> <th>SUPERFICIE</th> <th>ACQUA POTABILE</th> <th>FRIGORIFERO</th> <th>SCARICO</th> <th>ERARIO</th> <th>ELETTICITA'</th> <th>RISCALDAMENTO</th> <th>FAM. CAMEO SENA ABITAZ.</th> <th>N. D'ORDINE DELLA FAMIGLIA PRINCIPALE</th> </tr> </thead> <tbody> <tr> <td>1</td><td>2</td><td>3</td><td>4</td><td>5</td><td>6</td><td>7</td><td>8</td><td>9</td><td>10</td><td>11</td><td>12</td><td>13</td><td>14</td><td>15</td><td>16</td><td>17</td><td>18</td><td>19</td><td>20</td><td>21</td><td>22</td><td>23</td><td>24</td><td>25</td><td>26</td><td>27</td><td>28</td><td>29</td><td>30</td><td>31</td><td>32</td><td>33</td><td>34</td><td>35</td><td>36</td><td>37</td><td>38</td><td>39</td><td>40</td><td>41</td><td>42</td><td>43</td><td>44</td><td>45</td><td>46</td><td>47</td><td>48</td><td>49</td><td>50</td><td>51</td><td>52</td><td>53</td><td>54</td><td>55</td><td>56</td><td>57</td><td>58</td><td>59</td><td>60</td><td>61</td><td>62</td><td>63</td><td>64</td><td>65</td><td>66</td><td>67</td><td>68</td><td>69</td><td>70</td><td>71</td><td>72</td><td>73</td><td>74</td><td>75</td><td>76</td><td>77</td><td>78</td><td>79</td><td>80</td><td>81</td><td>82</td><td>83</td><td>84</td><td>85</td><td>86</td><td>87</td><td>88</td><td>89</td><td>90</td><td>91</td><td>92</td><td>93</td><td>94</td><td>95</td><td>96</td><td>97</td><td>98</td><td>99</td><td>00</td> </tr> </tbody> </table>	DATI INDICATIVI														CARATTERISTICHE DEL FABBRICATO	TIPO RECORD 1		PROVINCIA	COMUNE	SEZIONE	N. D'ORDINE DEFINITIVO	LOCALITA'	SPECIE DI ALLOGGIO	TIPO FABBRICATO	SEPARAZIONE	TIPO COSTRUZIONE	N. ABITAZIONI	PIANO DELL'ABITAZIONE	PROPRIETARIO	TITOLO DI BODIMENTO	EPoca DI COSTRUZIONE	STANZE	CUCINA	STANZE ADIBITE ALTRO USO (UFFICIO, LABORATORIO)	SUPERFICIE	ACQUA POTABILE	FRIGORIFERO	SCARICO	ERARIO	ELETTICITA'	RISCALDAMENTO	FAM. CAMEO SENA ABITAZ.	N. D'ORDINE DELLA FAMIGLIA PRINCIPALE	1	2	3	4	5	6	7	8	9	10	11	12	13	14	15	16	17	18	19	20	21	22	23	24	25	26	27	28	29	30	31	32	33	34	35	36	37	38	39	40	41	42	43	44	45	46	47	48	49	50	51	52	53	54	55	56	57	58	59	60	61	62	63	64	65	66	67	68	69	70	71	72	73	74	75	76	77	78	79	80	81	82	83	84	85	86	87	88	89	90	91	92	93	94	95	96	97	98	99	00																													
DATI INDICATIVI														CARATTERISTICHE DEL FABBRICATO																																																																																																																																																															
TIPO RECORD 1		PROVINCIA	COMUNE	SEZIONE	N. D'ORDINE DEFINITIVO	LOCALITA'	SPECIE DI ALLOGGIO	TIPO FABBRICATO	SEPARAZIONE	TIPO COSTRUZIONE	N. ABITAZIONI	PIANO DELL'ABITAZIONE	PROPRIETARIO	TITOLO DI BODIMENTO	EPoca DI COSTRUZIONE	STANZE	CUCINA	STANZE ADIBITE ALTRO USO (UFFICIO, LABORATORIO)	SUPERFICIE	ACQUA POTABILE	FRIGORIFERO	SCARICO	ERARIO	ELETTICITA'	RISCALDAMENTO	FAM. CAMEO SENA ABITAZ.	N. D'ORDINE DELLA FAMIGLIA PRINCIPALE																																																																																																																																																		
1	2	3	4	5	6	7	8	9	10	11	12	13	14	15	16	17	18	19	20	21	22	23	24	25	26	27	28	29	30	31	32	33	34	35	36	37	38	39	40	41	42	43	44	45	46	47	48	49	50	51	52	53	54	55	56	57	58	59	60	61	62	63	64	65	66	67	68	69	70	71	72	73	74	75	76	77	78	79	80	81	82	83	84	85	86	87	88	89	90	91	92	93	94	95	96	97	98	99	00																																																																										
<p>2 RECORD PERSONE DELLA FAMIGLIA</p>	<table border="1"> <thead> <tr> <th colspan="14">DATI INDICATIVI</th> <th colspan="1">RELAZ. PARENTELA CAP. F.</th> <th colspan="1">LUOGO DI NASCITA</th> <th colspan="3">DATA DI NASCITA</th> <th colspan="1">LUOGO DI PRESENZA</th> <th colspan="1">RESIDENZA 1976</th> <th colspan="1">ISTRUZIONE</th> <th colspan="1">CONDIZIONE</th> <th colspan="1">PROFESSIONE</th> <th colspan="1">POSIZIONE</th> <th colspan="1">DIPENDENTI</th> <th colspan="1">ATTIVITA' ECONOMICA</th> <th colspan="1">CONDIZIONE 1976</th> <th colspan="1">LUOGO DI LAVORO O DI STUDIO</th> <th colspan="3">ORARIO DI INIZIO TEMPO</th> </tr> <tr> <th colspan="2">TIPO RECORD 2</th> <th>PROVINCIA</th> <th>COMUNE</th> <th>SEZIONE</th> <th>N. D'ORDINE DEFINITIVO</th> <th>LOCALITA'</th> <th>COMPONENTE</th> <th>RELAZ. PARENTELA CAP. F.</th> <th>SESSO</th> <th>TIPO COMUNE</th> <th>PROVINCIA O STATO ESTERO</th> <th>GIORNO</th> <th>MESE</th> <th>ANNO</th> <th>STATO CIVILE</th> <th>CITTADINANZA</th> <th>TIPO LUOGO</th> <th>PROVINCIA O STATO ESTERO</th> <th>MOTIVO DELL'ASSENZA</th> <th>PROVINCIA O STATO ESTERO</th> <th>COMUNE</th> <th>TITOLO DI STUDIO</th> <th>PRELIEVO REG. SCOLAR. NAZIONALE</th> <th>PRELIEVO PROF.</th> <th>TIPO</th> <th>ORE</th> <th>PROFESSIONE</th> <th>POSIZIONE</th> <th>DIPENDENTI</th> <th>ATTIVITA' ECONOMICA</th> <th>TIPO</th> <th>POSIZIONE</th> <th>SETORE AT. ECON.</th> <th>LUOGO DI LAVORO O DI STUDIO</th> <th>RIENTRO</th> <th>ORARIO INIZIO</th> <th>RIENTRO</th> <th>TEMPO</th> <th>MEZZO TRASPORTO</th> </tr> </thead> <tbody> <tr> <td>1</td><td>2</td><td>3</td><td>4</td><td>5</td><td>6</td><td>7</td><td>8</td><td>9</td><td>10</td><td>11</td><td>12</td><td>13</td><td>14</td><td>15</td><td>16</td><td>17</td><td>18</td><td>19</td><td>20</td><td>21</td><td>22</td><td>23</td><td>24</td><td>25</td><td>26</td><td>27</td><td>28</td><td>29</td><td>30</td><td>31</td><td>32</td><td>33</td><td>34</td><td>35</td><td>36</td><td>37</td><td>38</td><td>39</td><td>40</td><td>41</td><td>42</td><td>43</td><td>44</td><td>45</td><td>46</td><td>47</td><td>48</td><td>49</td><td>50</td><td>51</td><td>52</td><td>53</td><td>54</td><td>55</td><td>56</td><td>57</td><td>58</td><td>59</td><td>60</td><td>61</td><td>62</td><td>63</td><td>64</td><td>65</td><td>66</td><td>67</td><td>68</td><td>69</td><td>70</td><td>71</td><td>72</td><td>73</td><td>74</td><td>75</td><td>76</td><td>77</td><td>78</td><td>79</td><td>80</td><td>81</td><td>82</td><td>83</td><td>84</td><td>85</td><td>86</td><td>87</td><td>88</td><td>89</td><td>90</td><td>91</td><td>92</td><td>93</td><td>94</td><td>95</td><td>96</td><td>97</td><td>98</td><td>99</td><td>00</td> </tr> </tbody> </table>	DATI INDICATIVI														RELAZ. PARENTELA CAP. F.	LUOGO DI NASCITA	DATA DI NASCITA			LUOGO DI PRESENZA	RESIDENZA 1976	ISTRUZIONE	CONDIZIONE	PROFESSIONE	POSIZIONE	DIPENDENTI	ATTIVITA' ECONOMICA	CONDIZIONE 1976	LUOGO DI LAVORO O DI STUDIO	ORARIO DI INIZIO TEMPO			TIPO RECORD 2		PROVINCIA	COMUNE	SEZIONE	N. D'ORDINE DEFINITIVO	LOCALITA'	COMPONENTE	RELAZ. PARENTELA CAP. F.	SESSO	TIPO COMUNE	PROVINCIA O STATO ESTERO	GIORNO	MESE	ANNO	STATO CIVILE	CITTADINANZA	TIPO LUOGO	PROVINCIA O STATO ESTERO	MOTIVO DELL'ASSENZA	PROVINCIA O STATO ESTERO	COMUNE	TITOLO DI STUDIO	PRELIEVO REG. SCOLAR. NAZIONALE	PRELIEVO PROF.	TIPO	ORE	PROFESSIONE	POSIZIONE	DIPENDENTI	ATTIVITA' ECONOMICA	TIPO	POSIZIONE	SETORE AT. ECON.	LUOGO DI LAVORO O DI STUDIO	RIENTRO	ORARIO INIZIO	RIENTRO	TEMPO	MEZZO TRASPORTO	1	2	3	4	5	6	7	8	9	10	11	12	13	14	15	16	17	18	19	20	21	22	23	24	25	26	27	28	29	30	31	32	33	34	35	36	37	38	39	40	41	42	43	44	45	46	47	48	49	50	51	52	53	54	55	56	57	58	59	60	61	62	63	64	65	66	67	68	69	70	71	72	73	74	75	76	77	78	79	80	81	82	83	84	85	86	87	88	89	90	91	92	93	94	95	96	97	98	99	00
DATI INDICATIVI														RELAZ. PARENTELA CAP. F.	LUOGO DI NASCITA	DATA DI NASCITA			LUOGO DI PRESENZA	RESIDENZA 1976	ISTRUZIONE	CONDIZIONE	PROFESSIONE	POSIZIONE	DIPENDENTI	ATTIVITA' ECONOMICA	CONDIZIONE 1976	LUOGO DI LAVORO O DI STUDIO	ORARIO DI INIZIO TEMPO																																																																																																																																																
TIPO RECORD 2		PROVINCIA	COMUNE	SEZIONE	N. D'ORDINE DEFINITIVO	LOCALITA'	COMPONENTE	RELAZ. PARENTELA CAP. F.	SESSO	TIPO COMUNE	PROVINCIA O STATO ESTERO	GIORNO	MESE	ANNO	STATO CIVILE	CITTADINANZA	TIPO LUOGO	PROVINCIA O STATO ESTERO	MOTIVO DELL'ASSENZA	PROVINCIA O STATO ESTERO	COMUNE	TITOLO DI STUDIO	PRELIEVO REG. SCOLAR. NAZIONALE	PRELIEVO PROF.	TIPO	ORE	PROFESSIONE	POSIZIONE	DIPENDENTI	ATTIVITA' ECONOMICA	TIPO	POSIZIONE	SETORE AT. ECON.	LUOGO DI LAVORO O DI STUDIO	RIENTRO	ORARIO INIZIO	RIENTRO	TEMPO	MEZZO TRASPORTO																																																																																																																																						
1	2	3	4	5	6	7	8	9	10	11	12	13	14	15	16	17	18	19	20	21	22	23	24	25	26	27	28	29	30	31	32	33	34	35	36	37	38	39	40	41	42	43	44	45	46	47	48	49	50	51	52	53	54	55	56	57	58	59	60	61	62	63	64	65	66	67	68	69	70	71	72	73	74	75	76	77	78	79	80	81	82	83	84	85	86	87	88	89	90	91	92	93	94	95	96	97	98	99	00																																																																										
<p>3 RECORD TEMPORANEAMENTE PRESENTI NELLA FAMIGLIA</p>	<table border="1"> <thead> <tr> <th colspan="14">DATI INDICATIVI</th> <th colspan="1">RELAZ. PARENTELA CAP. F.</th> <th colspan="1">LUOGO DI NASCITA</th> <th colspan="3">DATA DI NASCITA</th> <th colspan="1">LUOGO DI PRESENZA</th> <th colspan="1">RESIDENZA 1976</th> <th colspan="1">ISTRUZIONE</th> <th colspan="1">CONDIZIONE</th> <th colspan="1">PROFESSIONE</th> <th colspan="1">POSIZIONE</th> <th colspan="1">DIPENDENTI</th> <th colspan="1">ATTIVITA' ECONOMICA</th> <th colspan="1">CONDIZIONE 1976</th> <th colspan="1">LUOGO DI LAVORO O DI STUDIO</th> <th colspan="3">ORARIO DI INIZIO TEMPO</th> </tr> <tr> <th colspan="2">TIPO RECORD 3</th> <th>PROVINCIA</th> <th>COMUNE</th> <th>SEZIONE</th> <th>N. D'ORDINE DEFINITIVO</th> <th>LOCALITA'</th> <th>COMPONENTE</th> <th>RELAZ. PARENTELA CAP. F.</th> <th>SESSO</th> <th>TIPO COMUNE</th> <th>PROVINCIA O STATO ESTERO</th> <th>GIORNO</th> <th>MESE</th> <th>ANNO</th> <th>STATO CIVILE</th> <th>CITTADINANZA</th> <th>TIPO LUOGO</th> <th>PROVINCIA O STATO ESTERO</th> <th>MOTIVO DELL'ASSENZA</th> <th>PROVINCIA O STATO ESTERO</th> <th>COMUNE</th> <th>TITOLO DI STUDIO</th> <th>PRELIEVO REG. SCOLAR. NAZIONALE</th> <th>PRELIEVO PROF.</th> <th>TIPO</th> <th>ORE</th> <th>PROFESSIONE</th> <th>POSIZIONE</th> <th>DIPENDENTI</th> <th>ATTIVITA' ECONOMICA</th> <th>TIPO</th> <th>POSIZIONE</th> <th>SETORE AT. ECON.</th> <th>LUOGO DI LAVORO O DI STUDIO</th> <th>RIENTRO</th> <th>ORARIO INIZIO</th> <th>RIENTRO</th> <th>TEMPO</th> <th>MEZZO TRASPORTO</th> </tr> </thead> <tbody> <tr> <td>1</td><td>2</td><td>3</td><td>4</td><td>5</td><td>6</td><td>7</td><td>8</td><td>9</td><td>10</td><td>11</td><td>12</td><td>13</td><td>14</td><td>15</td><td>16</td><td>17</td><td>18</td><td>19</td><td>20</td><td>21</td><td>22</td><td>23</td><td>24</td><td>25</td><td>26</td><td>27</td><td>28</td><td>29</td><td>30</td><td>31</td><td>32</td><td>33</td><td>34</td><td>35</td><td>36</td><td>37</td><td>38</td><td>39</td><td>40</td><td>41</td><td>42</td><td>43</td><td>44</td><td>45</td><td>46</td><td>47</td><td>48</td><td>49</td><td>50</td><td>51</td><td>52</td><td>53</td><td>54</td><td>55</td><td>56</td><td>57</td><td>58</td><td>59</td><td>60</td><td>61</td><td>62</td><td>63</td><td>64</td><td>65</td><td>66</td><td>67</td><td>68</td><td>69</td><td>70</td><td>71</td><td>72</td><td>73</td><td>74</td><td>75</td><td>76</td><td>77</td><td>78</td><td>79</td><td>80</td><td>81</td><td>82</td><td>83</td><td>84</td><td>85</td><td>86</td><td>87</td><td>88</td><td>89</td><td>90</td><td>91</td><td>92</td><td>93</td><td>94</td><td>95</td><td>96</td><td>97</td><td>98</td><td>99</td><td>00</td> </tr> </tbody> </table>	DATI INDICATIVI														RELAZ. PARENTELA CAP. F.	LUOGO DI NASCITA	DATA DI NASCITA			LUOGO DI PRESENZA	RESIDENZA 1976	ISTRUZIONE	CONDIZIONE	PROFESSIONE	POSIZIONE	DIPENDENTI	ATTIVITA' ECONOMICA	CONDIZIONE 1976	LUOGO DI LAVORO O DI STUDIO	ORARIO DI INIZIO TEMPO			TIPO RECORD 3		PROVINCIA	COMUNE	SEZIONE	N. D'ORDINE DEFINITIVO	LOCALITA'	COMPONENTE	RELAZ. PARENTELA CAP. F.	SESSO	TIPO COMUNE	PROVINCIA O STATO ESTERO	GIORNO	MESE	ANNO	STATO CIVILE	CITTADINANZA	TIPO LUOGO	PROVINCIA O STATO ESTERO	MOTIVO DELL'ASSENZA	PROVINCIA O STATO ESTERO	COMUNE	TITOLO DI STUDIO	PRELIEVO REG. SCOLAR. NAZIONALE	PRELIEVO PROF.	TIPO	ORE	PROFESSIONE	POSIZIONE	DIPENDENTI	ATTIVITA' ECONOMICA	TIPO	POSIZIONE	SETORE AT. ECON.	LUOGO DI LAVORO O DI STUDIO	RIENTRO	ORARIO INIZIO	RIENTRO	TEMPO	MEZZO TRASPORTO	1	2	3	4	5	6	7	8	9	10	11	12	13	14	15	16	17	18	19	20	21	22	23	24	25	26	27	28	29	30	31	32	33	34	35	36	37	38	39	40	41	42	43	44	45	46	47	48	49	50	51	52	53	54	55	56	57	58	59	60	61	62	63	64	65	66	67	68	69	70	71	72	73	74	75	76	77	78	79	80	81	82	83	84	85	86	87	88	89	90	91	92	93	94	95	96	97	98	99	00
DATI INDICATIVI														RELAZ. PARENTELA CAP. F.	LUOGO DI NASCITA	DATA DI NASCITA			LUOGO DI PRESENZA	RESIDENZA 1976	ISTRUZIONE	CONDIZIONE	PROFESSIONE	POSIZIONE	DIPENDENTI	ATTIVITA' ECONOMICA	CONDIZIONE 1976	LUOGO DI LAVORO O DI STUDIO	ORARIO DI INIZIO TEMPO																																																																																																																																																
TIPO RECORD 3		PROVINCIA	COMUNE	SEZIONE	N. D'ORDINE DEFINITIVO	LOCALITA'	COMPONENTE	RELAZ. PARENTELA CAP. F.	SESSO	TIPO COMUNE	PROVINCIA O STATO ESTERO	GIORNO	MESE	ANNO	STATO CIVILE	CITTADINANZA	TIPO LUOGO	PROVINCIA O STATO ESTERO	MOTIVO DELL'ASSENZA	PROVINCIA O STATO ESTERO	COMUNE	TITOLO DI STUDIO	PRELIEVO REG. SCOLAR. NAZIONALE	PRELIEVO PROF.	TIPO	ORE	PROFESSIONE	POSIZIONE	DIPENDENTI	ATTIVITA' ECONOMICA	TIPO	POSIZIONE	SETORE AT. ECON.	LUOGO DI LAVORO O DI STUDIO	RIENTRO	ORARIO INIZIO	RIENTRO	TEMPO	MEZZO TRASPORTO																																																																																																																																						
1	2	3	4	5	6	7	8	9	10	11	12	13	14	15	16	17	18	19	20	21	22	23	24	25	26	27	28	29	30	31	32	33	34	35	36	37	38	39	40	41	42	43	44	45	46	47	48	49	50	51	52	53	54	55	56	57	58	59	60	61	62	63	64	65	66	67	68	69	70	71	72	73	74	75	76	77	78	79	80	81	82	83	84	85	86	87	88	89	90	91	92	93	94	95	96	97	98	99	00																																																																										
<p>4 RECORD COMPONENTI PERMANENTI NELLE CONVIVENZE</p>	<table border="1"> <thead> <tr> <th colspan="14">DATI INDICATIVI</th> <th colspan="1">RELAZ. PARENTELA CAP. F.</th> <th colspan="1">LUOGO DI NASCITA</th> <th colspan="3">DATA DI NASCITA</th> <th colspan="1">LUOGO DI PRESENZA</th> <th colspan="1">RESIDENZA 1976</th> <th colspan="1">ISTRUZIONE</th> <th colspan="1">CONDIZIONE</th> <th colspan="1">PROFESSIONE</th> <th colspan="1">POSIZIONE</th> <th colspan="1">DIPENDENTI</th> <th colspan="1">ATTIVITA' ECONOMICA</th> <th colspan="1">CONDIZIONE 1976</th> <th colspan="1">LUOGO DI LAVORO O DI STUDIO</th> <th colspan="3">ORARIO DI INIZIO TEMPO</th> </tr> <tr> <th colspan="2">TIPO RECORD 4</th> <th>PROVINCIA</th> <th>COMUNE</th> <th>SEZIONE</th> <th>N. D'ORDINE DEFINITIVO</th> <th>LOCALITA'</th> <th>COMPONENTE</th> <th>RELAZ. PARENTELA CAP. F.</th> <th>SESSO</th> <th>TIPO COMUNE</th> <th>PROVINCIA O STATO ESTERO</th> <th>GIORNO</th> <th>MESE</th> <th>ANNO</th> <th>STATO CIVILE</th> <th>CITTADINANZA</th> <th>TIPO LUOGO</th> <th>PROVINCIA O STATO ESTERO</th> <th>MOTIVO DELL'ASSENZA</th> <th>PROVINCIA O STATO ESTERO</th> <th>COMUNE</th> <th>TITOLO DI STUDIO</th> <th>PRELIEVO REG. SCOLAR. NAZIONALE</th> <th>PRELIEVO PROF.</th> <th>TIPO</th> <th>ORE</th> <th>PROFESSIONE</th> <th>POSIZIONE</th> <th>DIPENDENTI</th> <th>ATTIVITA' ECONOMICA</th> <th>TIPO</th> <th>POSIZIONE</th> <th>SETORE AT. ECON.</th> <th>LUOGO DI LAVORO O DI STUDIO</th> <th>RIENTRO</th> <th>ORARIO INIZIO</th> <th>RIENTRO</th> <th>TEMPO</th> <th>MEZZO TRASPORTO</th> </tr> </thead> <tbody> <tr> <td>1</td><td>2</td><td>3</td><td>4</td><td>5</td><td>6</td><td>7</td><td>8</td><td>9</td><td>10</td><td>11</td><td>12</td><td>13</td><td>14</td><td>15</td><td>16</td><td>17</td><td>18</td><td>19</td><td>20</td><td>21</td><td>22</td><td>23</td><td>24</td><td>25</td><td>26</td><td>27</td><td>28</td><td>29</td><td>30</td><td>31</td><td>32</td><td>33</td><td>34</td><td>35</td><td>36</td><td>37</td><td>38</td><td>39</td><td>40</td><td>41</td><td>42</td><td>43</td><td>44</td><td>45</td><td>46</td><td>47</td><td>48</td><td>49</td><td>50</td><td>51</td><td>52</td><td>53</td><td>54</td><td>55</td><td>56</td><td>57</td><td>58</td><td>59</td><td>60</td><td>61</td><td>62</td><td>63</td><td>64</td><td>65</td><td>66</td><td>67</td><td>68</td><td>69</td><td>70</td><td>71</td><td>72</td><td>73</td><td>74</td><td>75</td><td>76</td><td>77</td><td>78</td><td>79</td><td>80</td><td>81</td><td>82</td><td>83</td><td>84</td><td>85</td><td>86</td><td>87</td><td>88</td><td>89</td><td>90</td><td>91</td><td>92</td><td>93</td><td>94</td><td>95</td><td>96</td><td>97</td><td>98</td><td>99</td><td>00</td> </tr> </tbody> </table>	DATI INDICATIVI														RELAZ. PARENTELA CAP. F.	LUOGO DI NASCITA	DATA DI NASCITA			LUOGO DI PRESENZA	RESIDENZA 1976	ISTRUZIONE	CONDIZIONE	PROFESSIONE	POSIZIONE	DIPENDENTI	ATTIVITA' ECONOMICA	CONDIZIONE 1976	LUOGO DI LAVORO O DI STUDIO	ORARIO DI INIZIO TEMPO			TIPO RECORD 4		PROVINCIA	COMUNE	SEZIONE	N. D'ORDINE DEFINITIVO	LOCALITA'	COMPONENTE	RELAZ. PARENTELA CAP. F.	SESSO	TIPO COMUNE	PROVINCIA O STATO ESTERO	GIORNO	MESE	ANNO	STATO CIVILE	CITTADINANZA	TIPO LUOGO	PROVINCIA O STATO ESTERO	MOTIVO DELL'ASSENZA	PROVINCIA O STATO ESTERO	COMUNE	TITOLO DI STUDIO	PRELIEVO REG. SCOLAR. NAZIONALE	PRELIEVO PROF.	TIPO	ORE	PROFESSIONE	POSIZIONE	DIPENDENTI	ATTIVITA' ECONOMICA	TIPO	POSIZIONE	SETORE AT. ECON.	LUOGO DI LAVORO O DI STUDIO	RIENTRO	ORARIO INIZIO	RIENTRO	TEMPO	MEZZO TRASPORTO	1	2	3	4	5	6	7	8	9	10	11	12	13	14	15	16	17	18	19	20	21	22	23	24	25	26	27	28	29	30	31	32	33	34	35	36	37	38	39	40	41	42	43	44	45	46	47	48	49	50	51	52	53	54	55	56	57	58	59	60	61	62	63	64	65	66	67	68	69	70	71	72	73	74	75	76	77	78	79	80	81	82	83	84	85	86	87	88	89	90	91	92	93	94	95	96	97	98	99	00
DATI INDICATIVI														RELAZ. PARENTELA CAP. F.	LUOGO DI NASCITA	DATA DI NASCITA			LUOGO DI PRESENZA	RESIDENZA 1976	ISTRUZIONE	CONDIZIONE	PROFESSIONE	POSIZIONE	DIPENDENTI	ATTIVITA' ECONOMICA	CONDIZIONE 1976	LUOGO DI LAVORO O DI STUDIO	ORARIO DI INIZIO TEMPO																																																																																																																																																
TIPO RECORD 4		PROVINCIA	COMUNE	SEZIONE	N. D'ORDINE DEFINITIVO	LOCALITA'	COMPONENTE	RELAZ. PARENTELA CAP. F.	SESSO	TIPO COMUNE	PROVINCIA O STATO ESTERO	GIORNO	MESE	ANNO	STATO CIVILE	CITTADINANZA	TIPO LUOGO	PROVINCIA O STATO ESTERO	MOTIVO DELL'ASSENZA	PROVINCIA O STATO ESTERO	COMUNE	TITOLO DI STUDIO	PRELIEVO REG. SCOLAR. NAZIONALE	PRELIEVO PROF.	TIPO	ORE	PROFESSIONE	POSIZIONE	DIPENDENTI	ATTIVITA' ECONOMICA	TIPO	POSIZIONE	SETORE AT. ECON.	LUOGO DI LAVORO O DI STUDIO	RIENTRO	ORARIO INIZIO	RIENTRO	TEMPO	MEZZO TRASPORTO																																																																																																																																						
1	2	3	4	5	6	7	8	9	10	11	12	13	14	15	16	17	18	19	20	21	22	23	24	25	26	27	28	29	30	31	32	33	34	35	36	37	38	39	40	41	42	43	44	45	46	47	48	49	50	51	52	53	54	55	56	57	58	59	60	61	62	63	64	65	66	67	68	69	70	71	72	73	74	75	76	77	78	79	80	81	82	83	84	85	86	87	88	89	90	91	92	93	94	95	96	97	98	99	00																																																																										
<p>5 RECORD TEMPORANEAMENTE PRESENTI NELLE CONVIVENZE</p>	<table border="1"> <thead> <tr> <th colspan="14">DATI INDICATIVI</th> <th colspan="1">RELAZ. PARENTELA CAP. F.</th> <th colspan="1">LUOGO DI NASCITA</th> <th colspan="3">DATA DI NASCITA</th> <th colspan="1">LUOGO DI PRESENZA</th> <th colspan="1">RESIDENZA 1976</th> <th colspan="1">ISTRUZIONE</th> <th colspan="1">CONDIZIONE</th> <th colspan="1">PROFESSIONE</th> <th colspan="1">POSIZIONE</th> <th colspan="1">DIPENDENTI</th> <th colspan="1">ATTIVITA' ECONOMICA</th> <th colspan="1">CONDIZIONE 1976</th> <th colspan="1">LUOGO DI LAVORO O DI STUDIO</th> <th colspan="3">ORARIO DI INIZIO TEMPO</th> </tr> <tr> <th colspan="2">TIPO RECORD 5</th> <th>PROVINCIA</th> <th>COMUNE</th> <th>SEZIONE</th> <th>N. D'ORDINE DEFINITIVO</th> <th>LOCALITA'</th> <th>COMPONENTE</th> <th>RELAZ. PARENTELA CAP. F.</th> <th>SESSO</th> <th>TIPO COMUNE</th> <th>PROVINCIA O STATO ESTERO</th> <th>GIORNO</th> <th>MESE</th> <th>ANNO</th> <th>STATO CIVILE</th> <th>CITTADINANZA</th> <th>TIPO LUOGO</th> <th>PROVINCIA O STATO ESTERO</th> <th>MOTIVO DELL'ASSENZA</th> <th>PROVINCIA O STATO ESTERO</th> <th>COMUNE</th> <th>TITOLO DI STUDIO</th> <th>PRELIEVO REG. SCOLAR. NAZIONALE</th> <th>PRELIEVO PROF.</th> <th>TIPO</th> <th>ORE</th> <th>PROFESSIONE</th> <th>POSIZIONE</th> <th>DIPENDENTI</th> <th>ATTIVITA' ECONOMICA</th> <th>TIPO</th> <th>POSIZIONE</th> <th>SETORE AT. ECON.</th> <th>LUOGO DI LAVORO O DI STUDIO</th> <th>RIENTRO</th> <th>ORARIO INIZIO</th> <th>RIENTRO</th> <th>TEMPO</th> <th>MEZZO TRASPORTO</th> </tr> </thead> <tbody> <tr> <td>1</td><td>2</td><td>3</td><td>4</td><td>5</td><td>6</td><td>7</td><td>8</td><td>9</td><td>10</td><td>11</td><td>12</td><td>13</td><td>14</td><td>15</td><td>16</td><td>17</td><td>18</td><td>19</td><td>20</td><td>21</td><td>22</td><td>23</td><td>24</td><td>25</td><td>26</td><td>27</td><td>28</td><td>29</td><td>30</td><td>31</td><td>32</td><td>33</td><td>34</td><td>35</td><td>36</td><td>37</td><td>38</td><td>39</td><td>40</td><td>41</td><td>42</td><td>43</td><td>44</td><td>45</td><td>46</td><td>47</td><td>48</td><td>49</td><td>50</td><td>51</td><td>52</td><td>53</td><td>54</td><td>55</td><td>56</td><td>57</td><td>58</td><td>59</td><td>60</td><td>61</td><td>62</td><td>63</td><td>64</td><td>65</td><td>66</td><td>67</td><td>68</td><td>69</td><td>70</td><td>71</td><td>72</td><td>73</td><td>74</td><td>75</td><td>76</td><td>77</td><td>78</td><td>79</td><td>80</td><td>81</td><td>82</td><td>83</td><td>84</td><td>85</td><td>86</td><td>87</td><td>88</td><td>89</td><td>90</td><td>91</td><td>92</td><td>93</td><td>94</td><td>95</td><td>96</td><td>97</td><td>98</td><td>99</td><td>00</td> </tr> </tbody> </table>	DATI INDICATIVI														RELAZ. PARENTELA CAP. F.	LUOGO DI NASCITA	DATA DI NASCITA			LUOGO DI PRESENZA	RESIDENZA 1976	ISTRUZIONE	CONDIZIONE	PROFESSIONE	POSIZIONE	DIPENDENTI	ATTIVITA' ECONOMICA	CONDIZIONE 1976	LUOGO DI LAVORO O DI STUDIO	ORARIO DI INIZIO TEMPO			TIPO RECORD 5		PROVINCIA	COMUNE	SEZIONE	N. D'ORDINE DEFINITIVO	LOCALITA'	COMPONENTE	RELAZ. PARENTELA CAP. F.	SESSO	TIPO COMUNE	PROVINCIA O STATO ESTERO	GIORNO	MESE	ANNO	STATO CIVILE	CITTADINANZA	TIPO LUOGO	PROVINCIA O STATO ESTERO	MOTIVO DELL'ASSENZA	PROVINCIA O STATO ESTERO	COMUNE	TITOLO DI STUDIO	PRELIEVO REG. SCOLAR. NAZIONALE	PRELIEVO PROF.	TIPO	ORE	PROFESSIONE	POSIZIONE	DIPENDENTI	ATTIVITA' ECONOMICA	TIPO	POSIZIONE	SETORE AT. ECON.	LUOGO DI LAVORO O DI STUDIO	RIENTRO	ORARIO INIZIO	RIENTRO	TEMPO	MEZZO TRASPORTO	1	2	3	4	5	6	7	8	9	10	11	12	13	14	15	16	17	18	19	20	21	22	23	24	25	26	27	28	29	30	31	32	33	34	35	36	37	38	39	40	41	42	43	44	45	46	47	48	49	50	51	52	53	54	55	56	57	58	59	60	61	62	63	64	65	66	67	68	69	70	71	72	73	74	75	76	77	78	79	80	81	82	83	84	85	86	87	88	89	90	91	92	93	94	95	96	97	98	99	00
DATI INDICATIVI														RELAZ. PARENTELA CAP. F.	LUOGO DI NASCITA	DATA DI NASCITA			LUOGO DI PRESENZA	RESIDENZA 1976	ISTRUZIONE	CONDIZIONE	PROFESSIONE	POSIZIONE	DIPENDENTI	ATTIVITA' ECONOMICA	CONDIZIONE 1976	LUOGO DI LAVORO O DI STUDIO	ORARIO DI INIZIO TEMPO																																																																																																																																																
TIPO RECORD 5		PROVINCIA	COMUNE	SEZIONE	N. D'ORDINE DEFINITIVO	LOCALITA'	COMPONENTE	RELAZ. PARENTELA CAP. F.	SESSO	TIPO COMUNE	PROVINCIA O STATO ESTERO	GIORNO	MESE	ANNO	STATO CIVILE	CITTADINANZA	TIPO LUOGO	PROVINCIA O STATO ESTERO	MOTIVO DELL'ASSENZA	PROVINCIA O STATO ESTERO	COMUNE	TITOLO DI STUDIO	PRELIEVO REG. SCOLAR. NAZIONALE	PRELIEVO PROF.	TIPO	ORE	PROFESSIONE	POSIZIONE	DIPENDENTI	ATTIVITA' ECONOMICA	TIPO	POSIZIONE	SETORE AT. ECON.	LUOGO DI LAVORO O DI STUDIO	RIENTRO	ORARIO INIZIO	RIENTRO	TEMPO	MEZZO TRASPORTO																																																																																																																																						
1	2	3	4	5	6	7	8	9	10	11	12	13	14	15	16	17	18	19	20	21	22	23	24	25	26	27	28	29	30	31	32	33	34	35	36	37	38	39	40	41	42	43	44	45	46	47	48	49	50	51	52	53	54	55	56	57	58	59	60	61	62	63	64	65	66	67	68	69	70	71	72	73	74	75	76	77	78	79	80	81	82	83	84	85	86	87	88	89	90	91	92	93	94	95	96	97	98	99	00																																																																										



ISTITUTO CENTRALE DI STATISTICA

# 12° CENSIMENTO GENERALE DELLA POPOLAZIONE

25 ottobre 1981

(Legge 18 dicembre 1980, n. 864)

## FOGLIO DI FAMIGLIA

<b>A</b>	NUMERO DI CODICE	<b>B</b>	SEZIONE DI CENSIMENTO
	Comune		N. ....
Provincia		<b>C</b>	NUMERO D'ORDINE
			Provvisorio      Definitivo

<b>D</b>	FRAZIONE GEOGRAFICA	
	(lettera)	(denominazione)

<b>E</b>	TIPO DI LOCALITÀ		
	Centro abitato	1 <input type="checkbox"/>	(denominazione)
	Nucleo abitato	2 <input type="checkbox"/>	(denominazione)
	Cas sparse	3 <input type="checkbox"/>	(denominazione)

DATI RIASSUNTIVI DEL FOGLIO DI FAMIGLIA						
ABITAZIONE (Sez. I)		PERSONE DELLA FAMIGLIA (Sez. II)				PERSONE TEMPORANEA- MENTE PRE- SENTI PRESSO LA FAMIGLIA (Sez. III)
Abitazione occupata <input type="checkbox"/>	Stanze <input type="text"/>	M	F	M F		
				Totale	Tempora- neamente assenti	
Abitazione non occupata <input type="checkbox"/>	Stanze <input type="text"/>	1	2	3	4	5
Altro tipo di alloggio <input type="checkbox"/>						
Famiglia in coabitazione <input type="checkbox"/>						
Famiglia senza abitazione <input type="checkbox"/>						

Data ..... 1981

IL RILEVATORE

### INDIRIZZO DELLA FAMIGLIA

..... N. ....  
(via, piazza, località)

Scala ..... Piano ..... Interno N. .... Tel. ....

### AVVERTENZE

Il modello va compilato, con riferimento al **25 ottobre 1981**, dal capo famiglia (cioè da colui che è ritenuto tale dalla famiglia) o, se ciò non fosse possibile, da un'altra persona della famiglia, nelle seguenti parti:

- « Elenco delle persone della famiglia »
- Sezione I - Notizie sull'abitazione: quesiti da ⑤ a ⑬
- Sezione II - Notizie sulle persone della famiglia. Per ciascuna di esse deve essere compilato un « foglio individuale » rispettando l'ordine secondo il quale sono indicate nell'« Elenco » alla pagina seguente
- Sezione III - Notizie sulle persone temporaneamente presenti presso la famiglia il 25 ottobre 1981
- « Notizie riassuntive sulla famiglia » (contenute nei tre « quadri » delle ultime due pagine)

Per le domande seguite da quadratino occorre barrare così  la risposta che fa al caso.

I riquadri in rosso non devono essere compilati dalla famiglia, ma dal rilevatore.

Le caselle in azzurro  non devono essere compilate.

Per facilitare la compilazione delle singole parti del « Foglio di famiglia », vengono forniti alcuni chiarimenti nella GUIDA inserita nel foglio stesso.

### OBBLIGHI DI DENUNCIA E SEGRETEZZA DEI DATI FORNITI COL PRESENTE FOGLIO

L'obbligo di fornire le notizie richieste con il presente foglio è stabilito dall'art. 7 della legge 18 dicembre 1980, n. 864. Coloro che non forniscono le notizie richieste, ovvero le forniscono scientemente errate o incomplete, sono passibili, ai sensi dell'art. 18 del R.D.L. 27 maggio 1929, n. 1285, convertito nella legge 21 dicembre 1929, n. 2238, con le modifiche di cui all'art. 3 della legge 12 luglio 1961, n. 603, di una sanzione amministrativa fino a L. 80.000 che, in caso di recidiva, può essere aumentata fino a L. 800.000, senza pregiudizio delle sanzioni fissate dal codice penale.

L'art. 19 del citato Decreto-Legge n. 1285 1929 e successive modifiche stabilisce inoltre: « Le notizie che si raccolgono in occasione di inchieste ordinate dall'Istituto centrale di statistica, direttamente o a mezzo di Enti delegati, sono vincolate al più scrupoloso segreto d'ufficio e non possono essere rese note, per nessun titolo, se non in forma collettiva, in modo che non se ne possa fare alcun riferimento individuale ».

Coloro che, per ragioni del proprio ufficio, essendo venuti a conoscenza di notizie di carattere personale, le comunicano ad altri o se ne servono per scopi privati, sono passibili di una sanzione amministrativa fino a L. 120.000 elevabile, in caso di recidiva, fino a L. 800.000, senza pregiudizio delle pene in cui fossero incorsi per reati previsti dal codice penale.

**ELENCO DELLE PERSONE DELLA FAMIGLIA**

N. d'or- dine	COGNOME E NOME (scrivere in stampatello)	RELAZIONE DI PARENTELA O DI CONVIVENZA CON IL CAPO FAMIGLIA
1	2	3
1		capo famiglia
2		
3		
4		
5		
6		
7		
8		
9		
10		
11		
12		

Data ..... 1981

**IL CAPO FAMIGLIA**  
(o chi per esso)

Nell'elenco a fianco devono essere indicati, per ciascun componente della famiglia, cognome, nome e relazione di parentela o di convivenza con il capo famiglia.

Al fini del censimento, per famiglia si intende un insieme di persone legate da vincoli di matrimonio, parentela, affinità, adozione, affiliazione, tutela o da vincoli affettivi, coabitanti ed aventi dimora abituale nello stesso Comune (anche se non sono ancora iscritte nell'anagrafe della popolazione del Comune medesimo), che normalmente provvedono al soddisfacimento dei loro bisogni mediante la messa in comune di tutto o parte del reddito di lavoro o patrimoniale da esse percepito.

Una famiglia può essere costituita anche di una sola persona che provvede in tutto o in parte con i propri mezzi di sussistenza al soddisfacimento dei bisogni individuali.

Sono considerate facenti parte della famiglia, come membri aggregati di essa, anche le persone che, a qualsiasi titolo, convivono abitualmente con la famiglia stessa.

Nell'elencare le singole persone della famiglia, deve essere scrupolosamente osservato il seguente ordine:

- capo famiglia ;
- coniuge ;
- figli non sposati (in ordine decrescente di età) ;
- figli sposati e loro familiari ;
- altri parenti o affini del capo famiglia (indicare a seconda dei casi : padre, fratello, suocero, zio, nipote, cognato, ecc.) ;
- altre persone conviventi ;
- addetti ai servizi della famiglia.

Per le donne coniugate o vedove scrivere prima il cognome da nubile, poi il nome ed infine il cognome del marito preceduto da « In » per le coniugate e « ved. » per le vedove.

Non devono essere elencate le persone temporaneamente presenti presso la famiglia ; ad esse è riservata infatti la Sezione III.

# Sezione I - NOTIZIE SULL'ABITAZIONE

(da compilarsi a cura del rilevatore)

<p><b>1 SPECIE DI ALLOGGIO</b></p> <p>1.1 Abitazione occupata . . . 1 <input type="checkbox"/></p> <p>1.2 Altro tipo di alloggio :</p> <ul style="list-style-type: none"> <li>- alloggio precario per le famiglie terremotate . . . 2 <input type="checkbox"/></li> <li>- altro . . . . . 3 <input type="checkbox"/></li> </ul> <p>1.3 Abitazione non occupata :</p> <ul style="list-style-type: none"> <li>- disponibile per la vendita o l'affitto . . . 4 <input type="checkbox"/></li> <li>- utilizzabile per vacanza . . . 5 <input type="checkbox"/></li> <li>- utilizzabile per lavoro . . . 6 <input type="checkbox"/></li> <li>- per altri motivi . . . . . 7 <input type="checkbox"/></li> </ul> <p>QUALORA NELL'ABITAZIONE O NELL'ALTRO TIPO DI ALLOGGIO COABITINO PIU' FAMIGLIE INDICARE IL NUMERO D'ORDINE DEL FOGLIO O DEI FOGLI CON I QUALI SONO STATE CENSITE</p> <table border="1" style="width: 100%; border-collapse: collapse; margin-top: 5px;"> <thead> <tr> <th colspan="2" style="text-align: center;">NUMERO D'ORDINE</th> </tr> <tr> <th style="width: 50%;">Provvisorio</th> <th style="width: 50%;">Definitivo</th> </tr> </thead> <tbody> <tr><td> </td><td> </td></tr> <tr><td> </td><td> </td></tr> <tr><td> </td><td> </td></tr> <tr><td> </td><td> </td></tr> <tr><td> </td><td> </td></tr> </tbody> </table>	NUMERO D'ORDINE		Provvisorio	Definitivo											<p><b>2 CARATTERISTICHE DEL FABBRICATO IN CUI È SITUATA L'ABITAZIONE</b></p> <p>2.1 Tipo di fabbricato:</p> <ul style="list-style-type: none"> <li>- utilizzato esclusivamente ad uso abitativo . . . 1 <input type="checkbox"/></li> <li>- utilizzato prevalentemente ad uso abitativo . . . 2 <input type="checkbox"/></li> <li>- utilizzato prevalentemente ad uso non abitativo . . . 3 <input type="checkbox"/></li> <li>- rurale . . . . . 4 <input type="checkbox"/></li> </ul> <p>2.2 Indicare se il fabbricato è completamente separato da altre costruzioni: 1 <input type="checkbox"/> si 2 <input type="checkbox"/> no</p> <p>2.3 Tipo di costruzione :</p> <p>a) cemento armato</p> <ul style="list-style-type: none"> <li>- a piano terra aperto . . . . . 1 <input type="checkbox"/></li> <li>- a piano terra chiuso con muratura . . . . . 2 <input type="checkbox"/></li> </ul> <p>b) altro tipo . . . . . 3 <input type="checkbox"/></p> <p>c) non individuato . . . . . 4 <input type="checkbox"/></p> <p>2.4 Numero delle abitazioni del fabbricato (comprese le abitazioni non occupate) :</p> <ul style="list-style-type: none"> <li>- 1 abitazione . . . . . 1 <input type="checkbox"/></li> <li>- 2 abitazioni . . . . . 2 <input type="checkbox"/></li> <li>- da 3 a 8 abitazioni . . . . . 3 <input type="checkbox"/></li> <li>- da 9 a 15 abitazioni . . . . . 4 <input type="checkbox"/></li> <li>- da 16 a 30 abitazioni . . . . . 5 <input type="checkbox"/></li> <li>- 31 abitazioni e più . . . . . 6 <input type="checkbox"/></li> </ul>	<p><b>3 PIANO IN CUI È SITUATA L'ABITAZIONE</b></p> <div style="border: 1px solid black; width: 50px; height: 20px; margin: 0 auto;"></div> <p><b>4 PROPRIETARIO DELL'ABITAZIONE</b></p> <ul style="list-style-type: none"> <li>- Persona fisica . . . . . 1 <input type="checkbox"/></li> <li>- Impresa bancaria o assicuratrice . . . . . 2 <input type="checkbox"/></li> <li>- Altra Impresa (di costruzioni, immobiliare, industriale, commerciale, ecc.) . . . . . 3 <input type="checkbox"/></li> <li>- Cooperativa edilizia di abitazione:</li> <ul style="list-style-type: none"> <li>- a proprietà individuale . . . . . 4 <input type="checkbox"/></li> <li>- a proprietà indivisa . . . . . 5 <input type="checkbox"/></li> </ul> <li>- Stato, Regione, Provincia, Comune . . . . . 6 <input type="checkbox"/></li> <li>- Enti previdenziali (INPS, INPDAl, ecc.) . . . . . 7 <input type="checkbox"/></li> <li>- Istituto Autonomo Case Popolari (I.A.C.P.) . . . . . 8 <input type="checkbox"/></li> <li>- Altro . . . . . 9 <input type="checkbox"/></li> </ul>
NUMERO D'ORDINE																
Provvisorio	Definitivo															

<p><b>5 TITOLO DI GODIMENTO</b></p> <ul style="list-style-type: none"> <li>- Proprietà, usufrutto o riscatto . . . . . 1 <input type="checkbox"/></li> <li>- Affitto o subaffitto . . . . . 2 <input type="checkbox"/></li> <li>- Altro titolo . . . . . 3 <input type="checkbox"/></li> </ul>	<p><b>9 ACQUA POTABILE</b></p> <p>Indicare se l'abitazione:</p> <p>a) dispone di acqua corrente potabile di acquedotto:</p> <ul style="list-style-type: none"> <li>- nell'interno dell'abitazione . . . 1 <input type="checkbox"/></li> <li>- fuori dell'abitazione . . . 2 <input type="checkbox"/></li> </ul> <p>b) dispone di acqua potabile di pozzo o cisterna . . . 3 <input type="checkbox"/></p> <p>c) non dispone di acqua potabile (né di acquedotto, né di pozzo o cisterna) . . . . . 4 <input type="checkbox"/></p>	<p><b>12 ELETTRICITÀ</b></p> <p>Indicare se l'abitazione dispone di elettricità:</p> <p style="text-align: right;">1 <input type="checkbox"/> si 2 <input type="checkbox"/> no</p>
<p><b>6 EPOCA DI COSTRUZIONE O DI RICOSTRUZIONE</b></p> <ul style="list-style-type: none"> <li>- prima del 1919 . . . . . 1 <input type="checkbox"/></li> <li>- tra il 1919 e il 1945 . . . . . 2 <input type="checkbox"/></li> <li>- tra il 1946 e il 1960 . . . . . 3 <input type="checkbox"/></li> <li>- tra il 1961 e il 1971 . . . . . 4 <input type="checkbox"/></li> <li>- tra il 1972 e il 1975 . . . . . 5 <input type="checkbox"/></li> <li>- tra il 1976 e il 1980 . . . . . 6 <input type="checkbox"/></li> <li>- dopo il 1980 . . . . . 7 <input type="checkbox"/></li> </ul>	<p><b>10 GABINETTO (W.C.)</b></p> <p>10.1 Indicare se l'abitazione:</p> <p>a) dispone di gabinetto nell'interno dell'abitazione:</p> <ul style="list-style-type: none"> <li>- uno . . . . . 1 <input type="checkbox"/></li> <li>- due o più . . . . . 2 <input type="checkbox"/></li> </ul> <p>b) dispone di gabinetto fuori dell'abitazione . . . . . 3 <input type="checkbox"/></p> <p>c) non dispone di gabinetto . . . . . 4 <input type="checkbox"/></p> <p>10.2 Se l'abitazione dispone di gabinetto, indicare se è fornito di impianto (cassetta, vaschetta, ecc.) per lo scarico dell'acqua:</p> <p style="text-align: right;">1 <input type="checkbox"/> si 2 <input type="checkbox"/> no</p>	<p><b>13 RISCALDAMENTO</b></p> <p>13.1 Indicare se l'abitazione:</p> <p>a) dispone di riscaldamento:</p> <ul style="list-style-type: none"> <li>- fornito da impianto fisso centrale o autonomo . . . 1 <input type="checkbox"/></li> <li>- fornito solo da apparecchi singoli (stufe, caminetti) che consentano il riscaldamento di tutte o della maggior parte delle stanze . . . . . 2 <input type="checkbox"/></li> </ul> <p>b) non dispone di impianto di riscaldamento né viene riscaldata con apparecchi singoli . . . . . 3 <input type="checkbox"/></p> <p>13.2 Tipo di combustibile o di energia prevalentemente usato :</p> <div style="border: 1px solid black; padding: 5px; margin: 5px 0; text-align: center; font-size: small;">rispondere solo per le abitazioni occupate</div> <ul style="list-style-type: none"> <li>- combustibili liquidi (olio combustibile, gasolio, ecc.) . . . 1 <input type="checkbox"/></li> <li>- combustibili solidi (carbone, legna, ecc.) . . . . . 2 <input type="checkbox"/></li> <li>- combustibili gassosi (gas di città, metano, ecc.) . . . 3 <input type="checkbox"/></li> <li>- energia elettrica . . . . . 4 <input type="checkbox"/></li> <li>- altro . . . . . 5 <input type="checkbox"/></li> </ul>
<p><b>7 STANZE</b></p> <ul style="list-style-type: none"> <li>- Stanze adibite ad abitazione o promiscuamente anche ad altro uso . . . . . N. <input style="width: 30px;" type="text"/></li> <li>- Cucina (se ha caratteristiche di stanza) . . . . . N. <input style="width: 30px;" type="text"/></li> <li>- Stanze adibite esclusivamente ad altro uso (ufficio, studio professionale, laboratorio, ecc.) . . . . . N. <input style="width: 30px;" type="text"/></li> </ul>	<p><b>11 BAGNO</b></p> <p>Indicare se l'abitazione dispone di bagno (vasca e/o doccia):</p> <p style="text-align: right;">1 <input type="checkbox"/> si 2 <input type="checkbox"/> no</p>	
<p><b>8 SUPERFICIE</b></p> <p>Indicare la superficie in metri quadrati: (interi, senza decimali)</p> <div style="border: 1px solid black; width: 100px; height: 20px; margin: 5px 0;"></div>		

**1 RELAZIONE DI PARENTELA O DI CONVIVENZA  
CON IL CAPO FAMIGLIA**

ai fini del censimento per capo famiglia si  
intende chi è considerato tale dalla famiglia

- Capo famiglia . . . . . 1
- Coniuge (marito, moglie) . . . . . 2
- Figlio (figliastro, figlio adottivo) . . . . . 3
- Genitore (padre, madre) . . . . . 4
- Suocero/a . . . . . 5
- Genero, nuora . . . . . 6
- Altro parente o affine . . . . . 7
- Altra persona convivente . . . . . 8
- Addetto ai servizi della famiglia (domestico,  
collaboratore familiare, ecc.) . . . . . 9

**2 SESSO**

- Maschio 1
- Femmina 2

**3 LUOGO DI NASCITA**

- Nel Comune di attuale dimora abituale (resi-  
denza) . . . . . 1
- In altro Comune  
.....  
(specificare il Comune) . . . . . 2
- .....  
(specificare la Provincia)
- All'estero  
.....  
(specificare lo Stato estero) . . . . . 3

**4 DATA DI NASCITA**

..... giorno ..... mese ..... anno

**5 STATO CIVILE**

- Celibe o nubile . . . . . 1
- Coniugato . . . . . 2
- Vedovo . . . . . 3
- Separato legalmente . . . . . 4
- Divorziato . . . . . 5

**6 CITTADINANZA**

- Italiana . . . . . 01
- Straniera  
.....  
(specificare) . . . . .
- Nessuna (apolide) . . . . . 99

**7 LUOGO DI PRESENZA ALLA DATA DEL CENSIMENTO**

7.1 Indicare se alla data del censimento la persona era presente  
nel Comune di dimora abituale (residenza):

1  si  no

Precisare se la persona, pur essendo presente alla data del cen-  
simento nello stesso Comune di residenza, era eventualmente:

- ricoverata in un istituto di cura pubblico o pri-  
vato (ospedale, clinica, ecc.) . . . . . 2
- in altro luogo (convitto, caserma e simili) . . . . . 3

7.2 Se alla data del censimento la persona era temporaneamente  
assente dal Comune di dimora abituale (residenza) indicare:

- a) se si trovava:  
- in altro Comune

.....  
(specificare il Comune) . . . . . 4

.....  
(specificare la Provincia)

- all'estero  
.....  
(specificare lo Stato estero; per i membri di equi-  
paggio indicare « imbarcato ») . . . . . 5

b) il motivo della temporanea assenza:

- lavoro . . . . . 1
- seguire familiari assenti  
per motivi di lavoro . . . . . 2
- studio . . . . . 3
- ricovero in istituto di cura pubblico  
o privato (ospedale, clinica, ecc.) . . . . . 4
- altro (turismo, servizio di leva, ecc.) . . . . . 5

**8 LUOGO DI DIMORA ABITUALE (RESIDENZA) NEL-  
L'OCTOBRE 1976**

rispondere solo se la persona è nata prima del 24 ottobre 1976

- Nel Comune di attuale dimora abituale (residenza) 6
- In altro Comune

.....  
(specificare il Comune)

.....  
(specificare la Provincia)

- All'estero  
.....  
(specificare lo Stato estero) . . . . .

**9 ISTRUZIONE**

rispondere solo se la persona è nata prima del 24 ottobre 1976

9.1 Indicare il titolo di studio più elevato conseguito:

- laurea  
.....  
(specificare) . . . . .
- diploma  
.....  
(specificare) . . . . .
- licenza di scuola media inferiore . . . . . 60
- licenza elementare . . . . . 70

9.2 Se non ha titoli di studio, indicare  
se sa leggere e scrivere: 80  si 90  no

- 9.3 Indicare se frequenta:  
a) un corso regolare di studi (scuola elementare,  
media o secondaria superiore, università) 1  si 2  no
- b) la scuola materna 1  si 2  no

9.4 Indicare se frequenta un corso  
di formazione professionale (\*): 1  si 2  no

(\*) Per corso di formazione professionale si intende un corso che abbia  
tutti i seguenti requisiti: 1) durata non inferiore a tre mesi; 2) ri-  
lascio di un attestato; 3) utilizzazione per migliorare o adegua-  
re la capacità professionale.

# PERSONE DELLA FAMIGLIA

## DELLA PERSONA N.

### 10 CONDIZIONE PROFESSIONALE O NON PROFESSIONALE NELLA SETTIMANA PRECEDENTE LA DATA DEL CENSIMENTO

rispondere solo se la persona è nata prima del 24 ottobre 1967

#### 10.1 Indicare se la persona è :

- occupata . . . . . 1
- disoccupata alla ricerca di nuova occupazione . . . . . 2
- in cerca di prima occupazione . . . . . 3
- casalinga . . . . . 4
- studente . . . . . 5
- ritirata dal lavoro . . . . . 6
- in servizio di leva . . . . . 7
- in altra condizione . . . . . 8

10.2 Indipendentemente dalla risposta fornita al punto 10.1, indicare le ore lavorate nella settimana presso un datore di lavoro o nell'azienda familiare. . . . . N.

Se la persona è occupata o disoccupata rispondere ai punti 10.3, 10.4, 10.5 indicando :

#### 10.3 La professione, arte o mestiere, esercitata :

.....  
(specificare)

#### 10.4 In quale modo esercita la professione, arte o mestiere:

##### a) ALLE DIPENDENZE, COME:

- dirigente . . . . . 01
- appartenente alla carriera direttiva . . . . . 02
- impiegato . . . . . 03
- appartenente alle categorie speciali (intermedi) . . . . . 04
- capo operaio . . . . . 05
- operaio specializzato o qualificato . . . . . 06
- operaio comune (manovale, bracciante agricolo, ecc.) . . . . . 07
- altro lavoratore dipendente (uscieri, guardiano, bidello, ecc.) . . . . . 08
- apprendista . . . . . 09
- lavorante a domicilio per conto di imprese . . . . . 10
- graduato o militare di carriera delle FF.AA., o figura simile dei corpi di polizia e sicurezza interna . . . . . 11

##### b) IN CONTO PROPRIO, COME:

- imprenditore . . . . . 12
- libero professionista . . . . . 13
- lavoratore in proprio (coltivatore diretto, mezzadro, esercente di negozio, artigiano, ecc.) . . . . . 14
- coadiuvante . . . . . 15

Ha lavoratori retribuiti o apprendisti alle proprie dipendenze?  
1  si 2  no

10.5 Qual'è l'attività principale (o unica) dello stabilimento, azienda agricola, negozio, ufficio, ente, ecc., presso cui lavora :

.....  
(specificare)

### 11 CONDIZIONE PROFESSIONALE O NON PROFESSIONALE NELL'OTTOBRE 1976

rispondere solo se la persona è nata prima del 24 ottobre 1962

#### 11.1 Indicare se la persona era :

- occupata . . . . . 1
- disoccupata alla ricerca di nuova occupazione . . . . . 2
- in cerca di prima occupazione . . . . . 3
- casalinga . . . . . 4
- studente . . . . . 5
- in altra condizione . . . . . 6

#### 11.2 Se la persona era occupata indicare :

- a) se lavorava : — alle dipendenze . . . . . 1   
— in conto proprio . . . . . 2
- b) in quale settore :
- agricoltura, foreste, pesca . . . . . 1
  - industria . . . . . 2
  - commercio . . . . . 3
  - altre attività . . . . . 4

### 12 LUOGO DI STUDIO O DI LAVORO, TEMPO IMPIEGATO E MEZZO UTILIZZATO PER GLI SPOSTAMENTI

#### 12.1 Indicare la denominazione e l'indirizzo del luogo di studio o di lavoro :

.....  
(denominazione)  
.....  
(indirizzo: via, piazza, numero civico, località)  
.....  
(Comune e Provincia o Stato estero)

#### 12.2 Indicare se la persona rientra giornalmente dal luogo di studio o di lavoro nella sua dimora abituale :

1  si 2  no

#### 12.3 In caso di risposta affermativa, se la persona si è recata mercoledì ultimo scorso al luogo di studio o di lavoro precisato al punto 12.1, indicare :

- a) in quale delle seguenti fasce orarie hanno avuto inizio le lezioni o il lavoro:
- 7,15 - 7,44 . . . . . 1
  - 7,45 - 8,14 . . . . . 2
  - 8,15 - 8,44 . . . . . 3
  - 8,45 - 9,15 . . . . . 4
  - altro orario . . . . . 5
- b) se si è recata più di una volta al luogo di studio o di lavoro . . . . . 1  si 2  no
- c) il tempo impiegato per recarsi una sola volta (solo andata) da casa al luogo di studio o di lavoro:
- fino a 15 minuti . . . . . 1
  - da 16 a 30 minuti . . . . . 2
  - da 31 a 60 minuti . . . . . 3
  - oltre 60 minuti . . . . . 4
- d) il mezzo di trasporto utilizzato per compiere il tratto più lungo (in termini di distanza e non di tempo) del tragitto casa/luogo di studio o di lavoro :
- nessun mezzo (a piedi) . . . . . 1
  - ferrovia, tram, metropolitana o altro mezzo pubblico (es.: funicolare) su rotaia . . . . . 2
  - autobus, filobus, corriera o altro mezzo pubblico (es.: taxi) su gomma . . . . . 3
  - autobus aziendale o scolastico . . . . . 4
  - auto privata (come conducente) . . . . . 5
  - auto privata (come trasportato) . . . . . 6
  - motocicletta, ciclomotore, scooter (come conducente o trasportato) . . . . . 7
  - altro mezzo (bicicletta, battello, funivia, ecc.) . . . . . 8

**Sezione III - NOTIZIE SULLE PERSONE  
TEMPORANEAMENTE PRESENTI PRESSO LA FAMIGLIA  
IL 25 OTTOBRE 1981**

PERSONA N. 1	PERSONA N. 2	PERSONA N. 3
<b>① SESSO</b> - Maschio . . . . . 1 <input type="checkbox"/> - Femmina . . . . . 2 <input type="checkbox"/>	<b>① SESSO</b> - Maschio . . . . . 1 <input type="checkbox"/> - Femmina . . . . . 2 <input type="checkbox"/>	<b>① SESSO</b> - Maschio . . . . . 1 <input type="checkbox"/> - Femmina . . . . . 2 <input type="checkbox"/>
<b>② DATA DI NASCITA</b> _____ <small>(giorno)            (mese)            (anno)</small>	<b>② DATA DI NASCITA</b> _____ <small>(giorno)            (mese)            (anno)</small>	<b>② DATA DI NASCITA</b> _____ <small>(giorno)            (mese)            (anno)</small>
<b>③ STATO CIVILE</b> - Celibe o nubile . 1 <input type="checkbox"/> - Coniugato . . . . . 2 <input type="checkbox"/> - Vedovo . . . . . 3 <input type="checkbox"/> - Separato legalmente . . . 4 <input type="checkbox"/> - Divorziato . . . . . 5 <input type="checkbox"/>	<b>③ STATO CIVILE</b> - Celibe o nubile . 1 <input type="checkbox"/> - Coniugato . . . . . 2 <input type="checkbox"/> - Vedovo . . . . . 3 <input type="checkbox"/> - Separato legalmente . . . 4 <input type="checkbox"/> - Divorziato . . . . . 5 <input type="checkbox"/>	<b>③ STATO CIVILE</b> - Celibe o nubile . 1 <input type="checkbox"/> - Coniugato . . . . . 2 <input type="checkbox"/> - Vedovo . . . . . 3 <input type="checkbox"/> - Separato legalmente . . . 4 <input type="checkbox"/> - Divorziato . . . . . 5 <input type="checkbox"/>
<b>④ CITTADINANZA</b> - Italiana . . . . . 01 <input type="checkbox"/> - Straniera _____ <small>(specificare)</small> <input type="checkbox"/> - Nessuna (apolide) . . . . . 99 <input type="checkbox"/>	<b>④ CITTADINANZA</b> - Italiana . . . . . 01 <input type="checkbox"/> - Straniera _____ <small>(specificare)</small> <input type="checkbox"/> - Nessuna (apolide) . . . . . 99 <input type="checkbox"/>	<b>④ CITTADINANZA</b> - Italiana . . . . . 01 <input type="checkbox"/> - Straniera _____ <small>(specificare)</small> <input type="checkbox"/> - Nessuna (apolide) . . . . . 99 <input type="checkbox"/>
<b>⑤ MOTIVO DELLA TEMPORANEA PRESENZA</b> - Lavoro . . . . . 1 <input type="checkbox"/> - Altro . . . . . 2 <input type="checkbox"/>	<b>⑤ MOTIVO DELLA TEMPORANEA PRESENZA</b> - Lavoro . . . . . 1 <input type="checkbox"/> - Altro . . . . . 2 <input type="checkbox"/>	<b>⑤ MOTIVO DELLA TEMPORANEA PRESENZA</b> - Lavoro . . . . . 1 <input type="checkbox"/> - Altro . . . . . 2 <input type="checkbox"/>



Stampa: abete grafica spa - Roma  
Fotocomposizione: ILTE - Moncalieri  
Finito di stampare nel mese di gennaio 1985

