

**12°**  
**censimento generale**  
**della popolazione**

25 ottobre 1981

**Volume II**

**dati sulle caratteristiche strutturali**  
**della popolazione e delle abitazioni**

**Tomo I - Fascicoli provinciali**

**83 - MESSINA**

ISTITUTO CENTRALE DI STATISTICA	
UFF. REGIONALE per la CAMPANIA	
BIBLIOTECA	
Prot. 2258	Fos.
Napoli 6.11.1981	



**Istat**

Istituto Centrale di Statistica

roma 1984

**Al fine di favorire la diffusione e l'utilizzazione dei dati e delle informazioni, l'ISTAT autorizza la riproduzione parziale o totale del contenuto del presente volume con la citazione della fonte.**

## indice

### CARTA PLANIMETRICA

#### Tabelle sinottiche

Caratteri considerati nelle tavole comunali . . . . .	pag.	X
Caratteri considerati nelle tavole provinciali . . . . .	»	XII

#### Introduzione .

1. Premessa . . . . .	»	XV
2. Definizioni . . . . .	»	XVI
Famiglia (pag. XVI) - Convivenza (pag. XVII) - Popolazione residente (pag. XVIII) - Popolazione presente (pag. XVIII) - Età (pag. XVIII) - Grado di istruzione (pag. XIX) - Condizione professionale o non professionale (pag. XX) - Professione (pag. XXI) - Posizione nella professione (pag. XXII) - Ramo di attività economica (pag. XXIII) - Abitazione, stanza, altro tipo di alloggio (pag. XXIV) - Fabbricato (pag. XXV)		
3. Avvertenze alle tavole . . . . .	»	XXV
Tavole comunali (pag. XXV) - Tavole provinciali (pag. XXVII)		
4. Diffusione dei dati . . . . .	»	XXVIII
5. Qualità dei dati . . . . .	»	XXVIII

### Parte prima - dati comunali

Tavola 1	— Superficie territoriale e densità — Popolazione residente e popolazione presente, per sesso . . . . .	pag.	2
Tavola 2	— Popolazione residente temporaneamente assente per sesso, luogo di presenza e motivo dell'assenza . . . . .	»	4
Tavola 3	— Popolazione residente per sesso e stato civile . . . . .	»	6
Tavola 4	— Popolazione residente per sesso e classe di età		
	A — Totale . . . . .	»	8
	B — Maschi . . . . .	»	12
	C — Femmine . . . . .	»	16
Tavola 5	— Popolazione residente in età da 6 anni in poi per sesso e grado di istruzione . . . . .	»	20
Tavola 6	— Popolazione residente che frequenta corsi regolari di studio e/o corsi di formazione professionale, per sesso e classe di età . . . . .	»	24
Tavola 7	— Popolazione residente attiva e non attiva per sesso		
	A — Totale . . . . .	»	28
	B — Maschi . . . . .	»	30
Tavola 8	— Popolazione residente attiva in condizione professionale, per sesso e ramo di attività economica		
	A — Totale . . . . .	»	32
	B — Maschi . . . . .	»	36
	C — Femmine . . . . .	»	40
Tavola 9	— Popolazione residente attiva in condizione professionale, per sesso, settore di attività economica e posizione nella professione		
	A — Totale . . . . .	»	44
	B — Agricoltura, caccia, foreste e pesca . . . . .	»	46
	C — Industrie . . . . .	»	48
	D — Altre attività . . . . .	»	50
Tavola 10	— Popolazione residente attiva in condizione professionale, per sesso, classe di età e settore di attività economica		
	A — Totale . . . . .	»	52
	B — Maschi . . . . .	»	56
	C — Femmine . . . . .	»	60
Tavola 11	— Popolazione residente non attiva per sesso, classe di età e condizione non professionale . . . . .	»	64
Tavola 12	— Popolazione residente che rientra giornalmente nella propria dimora abituale, secondo il luogo di lavoro o di studio . . . . .	»	68
Tavola 13	— Famiglie residenti per ampiezza della famiglia . . . . .	»	70
Tavola 14	— Famiglie residenti secondo la tipologia della famiglia . . . . .	»	72
Tavola 15	— Abitazioni in complesso (occupate e non occupate); altri tipi di alloggio . . . . .	»	76
Tavola 16	— Abitazioni occupate per titolo di godimento . . . . .	»	80
Tavola 17	— Abitazioni occupate per epoca di costruzione . . . . .	»	84
Tavola 18	— Abitazioni occupate per numero di stanze . . . . .	»	88
Tavola 19	— Abitazioni occupate per servizio installato . . . . .	»	92

Tavola 20 — Abitazioni occupate per figura giuridica del proprietario e titolo di godimento . . . . .	pag.	96
Tavola 21 — Abitazioni non occupate per motivo della non occupazione . . . . .	»	100
Tavola 22 — Abitazioni non occupate per servizio installato . . . . .	»	102
Tavola 23 — Abitazioni non occupate per figura giuridica del proprietario . . . . .	»	104

### Parte seconda - dati provinciali

Tavola 1 — Popolazione residente per singolo anno di età, sesso e stato civile . . . . .	»	108
Tavola 2 — Popolazione presente per singolo anno di età, sesso e stato civile . . . . .	»	110
Tavola 3 — Popolazione residente per sesso, classe di età e luogo di nascita . . . . .	»	112
Tavola 4 — Popolazione residente in età da 6 anni in poi per grado di istruzione, sesso, classe di età, condizione professionale o non professionale . . . . .	»	113
Tavola 5 — Popolazione residente attiva e non attiva per sesso e classe di età, attiva per ramo di attività economica e posizione nella professione; non attiva per condizione non professionale . . . . .	»	114
Tavola 6 — Popolazione residente attiva e non attiva per sesso e stato civile; attiva per ramo di attività economica e posizione nella professione; non attiva per condizione non professionale . . . . .	»	116
Tavola 7 — Popolazione residente attiva in condizione professionale per sesso, posizione nella professione, ramo e classe di attività economica . . . . .	»	118
Tavola 8 — Popolazione residente attiva in condizione professionale per sesso e professione . . . . .	»	120
Tavola 9 — Popolazione residente attiva in condizione professionale per sesso e categoria socio-professionale . . . . .	»	124
Tavola 10 — Popolazione residente occupata per ramo di attività economica, ore lavorate e posizione nella professione . . . . .	»	125
Tavola 11 — Popolazione residente in età da 14 anni in poi non occupata, per sesso e numero di ore lavorate . . . . .	»	125
Tavola 12 — Popolazione residente in età da 19 anni in poi per sesso, luogo di residenza nel 1976, condizione nel 1976 e nel 1981 . . . . .	»	126
Tavola 13 — Stranieri residenti per classe di età e sesso; condizione professionale per settore di attività economica e posizione nella professione; condizione non professionale . . . . .	»	128
Tavola 14 — Famiglie residenti per ampiezza e tipo della famiglia . . . . .	»	129
Tavola 15 — Famiglie residenti con almeno un nucleo familiare, per tipo del nucleo e ampiezza della famiglia . . . . .	»	130
Tavola 16 — Famiglie residenti per tipo di famiglia e di componenti . . . . .	»	130
Tavola 17 — Famiglie residenti per ampiezza, stato civile, classe di età e sesso del capo famiglia di censimento . . . . .		
A — Totale . . . . .	»	131
B — Maschi . . . . .	»	132
C — Femmine . . . . .	»	133

Tavola 18 — Famiglie residenti per condizione professionale o non professionale dei componenti e condizione del capo famiglia di censimento . . . . .	pag.	134
Tavola 19 — Famiglie residenti per ampiezza e numero di componenti (occupati, in età inferiore a 6 anni, in età di 60 anni e più, in età di 75 anni e più) . . . . .	»	134
Tavola 20 — Famiglie residenti per ampiezza e specie di alloggio in cui dimorano . . . . .	»	135
Tavola 21 — Famiglie residenti per tipo della famiglia e numero di figli conviventi . . . . .	»	136
Tavola 22 — Convivenze e componenti permanenti, attivi e non attivi, per specie della convivenza . . . . .	»	136
Tavola 23 — Convivenze secondo il numero di componenti presenti per sesso e specie della convivenza . . . . .	»	136
Tavola 24 — Abitazioni occupate per numero di occupanti, numero di stanze e titolo di godimento . . . . .	»	138
Tavola 25 — Abitazioni occupate per numero di stanze, numero di famiglie, figura giuridica del proprietario, epoca di costruzione e titolo di godimento, numero di servizi installati . . . . .	»	140
Tavola 26 — Abitazioni occupate per tipo di fabbricato, numero di stanze, epoca di costruzione, servizi installati . . . . .	»	142
Tavola 27 — Abitazioni occupate per servizi installati, numero di occupanti, numero di stanze, titolo di godimento, figura giuridica del proprietario ed epoca di costruzione . . . . .	»	144
Tavola 28 — Abitazioni occupate per numero di stanze e numero dei componenti delle famiglie secondo la condizione occupazionale . . . . .	»	146
Tavola 29 — Abitazioni non occupate per numero di stanze, motivo della non occupazione, tipo di fabbricato, figura giuridica del proprietario ed epoca di costruzione . . . . .	»	148
Tavola 30 — Occupati per settore di attività economica, luogo di lavoro, tempo impiegato e mezzo utilizzato		
A — Agricoltura, caccia, foreste e pesca . . . . .	»	149
B — Industrie . . . . .	»	150
C — Altre attività . . . . .	»	151
D — Totale . . . . .	»	152
Tavola 31 — Studenti per luogo di studio, tempo impiegato e mezzo utilizzato . . . . .	»	153

### Appendice

- A — Tipologia completa delle famiglie
  - B — Confronto tra le classi di età ai censimenti demografici del 1951, 1961, 1971 e 1981.
  - C — Variazioni territoriali e di nome nelle circoscrizioni amministrative (periodo: 25 ottobre 1971 - 24 ottobre 1981)
  - D — Zone di territorio in contestazione tra Comuni
  - E — Categorie socio-professionali secondo la professione e la posizione nella professione.
  - F — Tavole disponibili
- Tracciati records  
 Fac simile del *Foglio di famiglia*.

**tabelle  
sinottiche**














## introduzione

### 1. — PREMESSA

Il 12° Censimento generale della popolazione e il Censimento generale delle abitazioni sono stati effettuati con riferimento alla data del 25 ottobre 1981, in attuazione della legge 18 dicembre 1980, n. 864 e del relativo regolamento di esecuzione (D.P.R. 28 settembre 1981, n. 542).

Il piano della rilevazione è stato predisposto sulla base delle proposte formulate da un'apposita Commissione di studio istituita presso l'Istituto Centrale di Statistica della quale hanno fatto parte docenti universitari e rappresentanti di Amministrazioni Pubbliche, nonché di vari Enti interessati all'utilizzazione dei dati censuari.

Il piano di pubblicazione, modificato rispetto al 1971, in particolare, per quanto riguarda la disponibilità dei risultati in funzione delle diverse aggregazioni territoriali, si articola nel modo seguente:

**Volume I — Primi risultati provinciali e comunali sulla popolazione e sulle abitazioni (Dati provvisori) (Maggio 1982)**

**Volume II — Dati sulle caratteristiche strutturali della popolazione e delle abitazioni**  
Tomo 1 — Fascicoli provinciali (95 fascicoli)  
Tomo 2 — Fascicoli regionali (20 fascicoli)  
Tomo 3 — Fascicolo nazionale

**Volume III — Popolazione delle frazioni geografiche e delle località abitate dei Comuni (20 fascicoli regionali e 1 fascicolo nazionale).**

**Volume IV — Atti del censimento.**

Un apposito volume riporta i dati sulla popolazione residente legale dei singoli Comuni, un altro infine sarà dedicato ad una relazione illustrativa ed interpretativa dei risultati censuari.

Il presente fascicolo consta di due parti:

*Parte prima:* 23 tavole con dati riferiti ai singoli Comuni della Provincia;

*Parte seconda:* 31 tavole, con dati riguardanti l'incrocio dei caratteri considerati, elaborate a livello provinciale.

Qui di seguito vengono riportate ed illustrate le definizioni dei caratteri ai quali si riferiscono i dati contenuti nel fascicolo; allo scopo di assicurare una esatta interpretazione dei dati stessi vengono inoltre fornite avvertenze specifiche per alcune tavole, nonché talune indicazioni sugli ulteriori canali di accesso all'informazione censuaria e sulla qualità dei risultati.

Per una più completa conoscenza delle modalità tecniche seguite per l'esecuzione del censimento, vedasi il fascicolo dell'Istituto Centrale di Statistica - 12° Censimento della popolazione e 6° Censimento dell'industria, del commercio, dei servizi e dell'artigianato, 25-26 ottobre 1981, *Disposizioni e istruzioni per gli Organi periferici*, Roma 1981.

La denominazione e le circoscrizioni territoriali dei Comuni, delle Province e delle Regioni fanno riferimento alla situazione esistente alla data del 25 ottobre 1981 (Cfr. Istituto Centrale di Statistica - *Elenco dei Comuni al 25 ottobre 1981*, Roma 1982).

## 2. - DEFINIZIONI

### FAMIGLIA

Ai fini del censimento, per famiglia s'intende un insieme di persone legate da vincoli di matrimonio, parentela, affinità, adozione, affiliazione, tutela o da vincoli affettivi, coabitanti ed aventi dimora abituale nello stesso Comune, che normalmente provvedono al soddisfacimento dei loro bisogni mediante la messa in comune di tutto o parte del reddito di lavoro o patrimoniale da esse percepito.

Una famiglia può essere costituita anche di una sola persona la quale provvede in tutto o in parte con i propri mezzi di sussistenza al soddisfacimento dei bisogni individuali.

Sono considerate facenti parte della famiglia, come membri aggregati di essa, anche le persone addette ai servizi domestici, nonché le altre persone che, a qualsiasi titolo, convivono abitualmente con la famiglia stessa.

Ai fini del censimento, si considera **capo famiglia** colui che è ritenuto tale dalla famiglia. Questa definizione differisce da quella utilizzata nei censimenti del 1961 e 1971 a seguito delle innovazioni legislative in materia di diritto di famiglia.

Per la classificazione delle famiglie è stata adottata, analogamente agli spogli effettuati in occasione dei censimenti del 1961 e 1971, la seguente tipologia:

- Famiglie di Tipo A, *se composte di solo capo famiglia* (con o senza membri aggregati);
- Famiglie di Tipo B, *se composte di capo famiglia e coniuge* (con o senza membri aggregati);

- Famiglie di Tipo C, *se composte di capo famiglia, coniuge e figli* (con o senza membri aggregati). Sono considerate di tipo C anche le famiglie in cui manca il coniuge, cioè composte di capo famiglia e figli (con o senza membri aggregati);
- Famiglie di Tipo D, *se composte di capo famiglia, coniuge, figli, ascendenti e/o altri parenti* (con o senza membri aggregati). Sono considerate di tipo D anche le famiglie composte di: capo famiglia, figli, ascendenti e/o altri parenti; capo famiglia, coniuge, ascendenti e/o altri parenti; capo famiglia, ascendenti e/o altri parenti.

Per una migliore conoscenza delle strutture familiari, si è provveduto ad analizzare più in profondità le famiglie di tipo C e di tipo D, individuando al loro interno gruppi ulteriori di famiglie, pervenendo così ad una tipologia più articolata (cfr. Tavola provinciale n. 14). Il contenuto dei singoli gruppi è reso esplicito in Appendice (punto A).

Questa tipologia è stata concepita in funzione dell'obiettivo di procedere, per quanto possibile, all'individuazione dei nuclei familiari.

Per **nucleo familiare** s'intende la coppia sposata senza figli o con uno o più figli mai sposati, nonché un solo genitore con uno o più figli mai sposati.

Si possono quindi avere i seguenti quattro tipi di nuclei familiari:

- coniugi senza figli o con figli tutti non celibi o nubili;
- coniugi con almeno un figlio mai sposato;
- padre con almeno un figlio mai sposato;
- madre con almeno un figlio mai sposato.

In questo fascicolo risultano enucleate le famiglie con almeno un nucleo familiare (cfr. Tavola provinciale n. 15) in quanto non è stato possibile provvedere ad un accertamento esaustivo dei nuclei familiari sia per l'assenza sul *Foglio di famiglia* di quesiti specifici o di notizie comunque indispensabili, sia perché si è rinunciato ad ulteriori esplorazioni che pure in qualche caso avrebbero consentito l'individuazione di altri nuclei.

Si è del parere, comunque, che i citati criteri di spoglio — peraltro applicati all'universo delle famiglie e non ad un campione come generalmente praticato negli altri Paesi — assicurino risultati pienamente soddisfacenti, tenuto anche conto che — stando alle risultanze di uno spoglio campionario condotto sulla base dei dati censuari del 1971 (cfr. Istituto Centrale di Statistica — *Indagine sui nuclei familiari*, Collana d'informazioni, n. 6 del 1982) — le famiglie mononucleari rappresentano il 97% circa delle famiglie con due o più componenti.

## CONVIVENZA

Ai fini del censimento, per convivenza s'intende un insieme di persone che, senza essere legate da vincoli di matrimonio, parentela, affinità e simili, conducono vita in comune per motivi religiosi, di cura, di assistenza, militari, di pena, e simili.

Sono considerate facenti parte della convivenza anche le persone addette alla convivenza stessa per ragioni d'impiego o di lavoro e che vi convivono abitualmente, purché non costituiscano famiglia a sé stante.

## POPOLAZIONE RESIDENTE

La popolazione residente di ciascun Comune è costituita dalle persone aventi dimora abituale nel Comune e ivi presenti alla data del censimento e dalle persone aventi anch'esse dimora abituale nel Comune, ma che alla data del censimento risultavano assenti per uno dei seguenti motivi:

- emigrazione in altro Comune o all'estero, nel caso si tratti di emigrazione per l'esercizio di occupazioni stagionali o temporanee;
- servizio di leva, di richiamo alle armi, di volontariato;
- istruzione, noviziato religioso;
- ricovero in istituti di cura, di qualsiasi natura, purché la permanenza nel Comune di temporanea presenza non superi i due anni;
- detenzione in attesa di giudizio, condanna inferiore a cinque anni, obbligo di soggiorno per misura di prevenzione, rieducazione, purché la permanenza nel Comune di temporanea presenza non superi i cinque anni;
- affari, turismo, breve cura, e simili;
- servizio statale all'estero;
- missione fuori sede, compresa la frequenza di corsi di qualificazione o aggiornamento professionali, nonché di avanzamento;
- imbarco su navi della marina militare e mercantile.

È il caso di precisare, sulla base della predetta definizione, che a livello provinciale la popolazione residente temporaneamente assente risulta dalla somma dei dati comunali e pertanto comprende anche le persone temporaneamente assenti da un Comune della Provincia che alla data del censimento erano temporaneamente presenti in un altro Comune della Provincia stessa.

**La popolazione residente, a norma dell'art. 2 del D.P.R. 542 del 28 settembre 1981, è considerata popolazione legale.** Il relativo ammontare, per Comuni, Province e Stato è pubblicato sulla Gazzetta Ufficiale n. 95, del 7 aprile 1983, Supplemento ordinario n. 17.

## POPOLAZIONE PRESENTE

La popolazione presente di ciascun Comune è costituita dalle persone presenti nel Comune alla data del censimento ed aventi in esso dimora abituale, nonché dalle persone temporaneamente presenti nel Comune alla data del censimento, ma aventi abituale dimora in altro Comune o all'estero.

## ETÀ

L'età è computata in anni compiuti. Così ad esempio:

- 0 anni: dalla nascita al giorno precedente il 1° compleanno;
- 1 anno: dal giorno del 1° compleanno al giorno precedente il 2° compleanno;
- meno di 5 anni: dalla nascita al giorno precedente il 5° compleanno;
- da 5 a 9 anni: dal giorno del 5° compleanno al giorno precedente il 10° compleanno.



Poiché tale criterio è stato reintrodotta in occasione del censimento demografico del 1971, al fine di rendere più agevoli i confronti temporali, si forniscono in Appendice (punto B) indicazioni utili per la ricostruzione delle classi di età per le quali può essere effettuato il confronto dei dati comunali.

## GRADO DI ISTRUZIONE

Si riferisce al più alto titolo di studio conseguito in qualsiasi scuola (pubblica o privata, italiana o straniera, anche all'estero) e non alla più alta classe o al più alto corso frequentato con successo.

- Laureati** coloro che, avendo seguito un corso completo di studi universitari (della durata minima di quattro anni), hanno conseguito un diploma di laurea.
- Diplomati** coloro che hanno conseguito un diploma di maturità o di abilitazione di scuola secondaria di secondo grado.  
Con tale voce sono altresì indicate le persone che hanno conseguito una abilitazione specifica dopo un corso di studi universitari della durata inferiore a quattro anni (diploma di statistica, di vigilanza alle scuole elementari, ISEF, ecc.).
- Forniti di licenza media inferiore** coloro che hanno conseguito una licenza di scuola secondaria di primo grado che consenta l'accesso alle scuole secondarie di secondo grado.
- Forniti di licenza elementare** coloro che hanno conseguito la licenza elementare o il certificato rilasciato da un corso di scuola popolare di tipo C (assimilabile alla licenza elementare).
- Alfabeti privi di titolo di studio** coloro che hanno dichiarato di saper leggere e scrivere pur non avendo conseguito la licenza elementare, nonché gli scolari anche se iscritti alla 1<sup>a</sup> elementare. Sono comprese in tale gruppo anche le persone che hanno conseguito il certificato di proscioglimento (3<sup>a</sup> elementare) fino al 1955, anno nel quale tale certificato venne abolito. Poiché nel censimento del 1961 le persone fornite del certificato di proscioglimento vennero comprese tra le persone in possesso di licenza di scuola elementare, ai fini di un corretto confronto fra i dati di questi due censimenti occorre considerare congiuntamente i gruppi dei *forniti di licenza elementare* e degli *alfabeti privi di titolo di studio*.
- Analfabeti** coloro che hanno dichiarato di non sapere leggere e scrivere.

## CONDIZIONE PROFESSIONALE O NON PROFESSIONALE

La popolazione in condizione professionale è costituita dalle persone che nella settimana precedente la data del censimento risultavano occupate o disoccupate alla ricerca di nuova occupazione.

**Occupati** coloro che possiedono un'occupazione (in proprio o alle dipendenze) da cui traggono un profitto o una retribuzione. Sono considerati tali anche coloro che collaborano, senza avere un regolare rapporto di lavoro, con un familiare che svolge un'attività lavorativa in proprio.

**Disoccupati alla ricerca di nuova occupazione** coloro che hanno perduto una precedente occupazione alle dipendenze e sono alla ricerca attiva di una nuova occupazione, essendo in grado di accettarla se viene loro offerta.

La popolazione in condizione non professionale è costituita:

- a) da tutti i bambini e ragazzi con meno di 14 anni;
- b) dalle persone in cerca di prima occupazione;
- c) dalle casalinghe;
- d) dagli studenti;
- e) dalle persone ritirate dal lavoro;
- f) dagli altri censiti in età da 14 anni in poi che non rientrano nei gruppi di cui alle lettere da b) ad e). Tra questi ultimi sono compresi anche coloro che stanno assolvendo gli obblighi di leva; tali persone al censimento del 1971 venivano attribuite alla popolazione in condizione professionale o a quella in condizione non professionale sulla base della condizione nella quale si trovavano prima dell'inizio del servizio di leva.

Si riportano di seguito le relative definizioni:

**Persone in cerca di prima occupazione** coloro che non hanno mai esercitato un'attività lavorativa o hanno cessato un'attività lavorativa in proprio e sono alla ricerca attiva di un'occupazione alle dipendenze essendo in grado di accettarla se viene loro offerta.

**Casalinghe** coloro che si dedicano prevalentemente alla cura della propria famiglia e della propria casa.

**Studenti** coloro che si dedicano prevalentemente allo studio.

**Persone ritirate dal lavoro** coloro che hanno cessato una attività lavorativa per raggiunti limiti di età o altra causa.

Anche ai fini del confronto con i dati del censimento del 1971, si precisa che **le persone in condizione professionale e quelle in cerca di prima occupazione confluiscono nella cosiddetta popolazione attiva. La popolazione in condizione non professionale depurata dalle persone in cerca di prima occupazione, costituisce invece la popolazione non attiva.**

In ordine sempre ai confronti temporali, è necessario tener presente che nei precedenti censimenti si è utilizzato il concetto di condizione *abituale*, non essendo previsto che la risposta ai quesiti sull'attività professionale dovesse essere fornita facendo riferimento alla data del censimento. Con le innovazioni introdotte è stato recepito il criterio seguito nelle rilevazioni correnti delle forze di lavoro.

## PROFESSIONE

Per professione s'intende l'attività individuale esercitata dalle persone costituenti la popolazione attiva, ad esclusione delle persone in cerca di prima occupazione. La specificazione della professione, cioè la *qualificazione tecnologica* dell'attività individuale è determinata dal genere di lavoro o di servizio esplicito (ad esempio: industriale, commerciante, medico, avvocato, contabile, falegname, ebanista, fabbro ferraio, elettricista... ecc.).

Il lavoro connesso con l'esercizio di una professione è caratterizzato da uno sforzo fisico o intellettuale da parte della persona, nonché dall'oggetto sul quale tale sforzo viene esercitato. In relazione alla prevalenza ed alla natura di questi vari elementi si è soliti fare distinzione tra lavoro prevalentemente intellettuale e lavoro prevalentemente manuale. Le attività di carattere prevalentemente intellettuale sono comunemente designate come *professioni o arti liberali*; quelle di carattere prevalentemente manuale come *arti o mestieri*. Tuttavia, per semplicità di linguaggio, si designano usualmente con il termine *professioni* sia le professioni e arti liberali, sia le arti e i mestieri.

Per le persone addette al culto e i militari di carriera esercitanti una professione non inerente all'esercizio del culto o all'attività tipicamente militare è stata considerata l'attività di tipo civile da esse svolta (ad esempio: per un sacerdote secolare esercitante la professione di insegnante presso una scuola pubblica o privata si è considerata la professione di *insegnante*; per una suora infermiera si è considerata la professione di *infermiera*; per un capitano medico si è considerata la professione di *medico*, e così via).

*Per le persone disoccupate è stata considerata la professione esercitata prima della disoccupazione.*

Per notizie più analitiche si rinvia al volume dell'Istituto Centrale di Statistica — *Classificazione delle professioni*, Metodi e Norme, Serie C, n. 9, Maggio 1981.

Per la professione e i due caratteri seguenti (posizione nella professione ed attività economica) è necessario tener presente che le persone con più di una attività lavorativa hanno fornito le notizie facendo riferimento alla principale attività svolta, cioè a quella che per continuità di lavoro, per importanza economica o altre considerazioni era ritenuta da esse la prevalente.

## POSIZIONE NELLA PROFESSIONE

Per posizione nella professione s'intende la condizione della persona espletante un'attività economica in rapporto all'unità locale in cui viene svolta l'attività stessa.

Nel presente volume le posizioni nella professione risultano raggruppate nel modo seguente:

### **Imprenditori, liberi professionisti:**

*imprenditori* — coloro che gestiscono in proprio un'impresa (azienda agricola, industriale, commerciale, ecc.), nella quale non impiegano l'opera manuale propria o di familiari, ma quella di dipendenti;

*liberi professionisti* — coloro che esercitano in proprio una professione o arte liberale (notaio, medico, ingegnere, avvocato, ecc.).

**Lavoratori in proprio:** coloro che gestiscono un'azienda agricola, una piccola azienda industriale, una bottega artigiana, un negozio o un esercizio pubblico partecipandovi col proprio lavoro manuale. In tale posizione sono compresi anche i coltivatori diretti, i mezzadri e simili, i soci di cooperative aventi figura di lavoratori in proprio e chi lavora nel proprio domicilio direttamente per conto di consumatori e non su commissione di imprese.

**Coadiuvanti:** coloro che collaborano con un familiare che svolge un'attività lavorativa in proprio, senza avere un rapporto di lavoro regolato da contratto.

### **Dirigenti e impiegati:**

*dirigenti* — coloro che ricoprono un ruolo caratterizzato da un elevato grado di professionalità, autonomia e potere decisionale. Per la Pubblica Amministrazione si considerano in tale posizione le qualifiche previste dal D.P.R. 30 giugno 1972, n. 748, nonché le qualifiche equivalenti presso tutte le altre Amministrazioni, siano esse a carattere centrale o locale. Per gli appartenenti alle FF. AA. e corpi simili sono considerati come dirigenti gli ufficiali con grado superiore a quello di tenente colonnello o posizioni assimilate;

*appartenenti alla carriera direttiva* — coloro che con diverso grado di responsabilità, discrezionalità di poteri e autonomia, esercitano una funzione direttiva (tecnica o amministrativa). Per gli appartenenti alle FF. AA. e corpi simili sono considerati come direttivi gli ufficiali con grado inferiore a quello di colonnello o posizioni assimilate;

*impiegati* — coloro che esercitano una funzione di concetto o esecutiva tecnica o amministrativa;

*appartenenti alle categorie speciali (intermedi)* — coloro che esercitano una funzione intermedia tra quella degli impiegati e quella degli operai specializzati vale a dire chi guida e controlla, con apporto di adeguata competenza tecnico-pratica, gruppi di altri lavoratori.

### **Lavoratori dipendenti:**

*capi operai* — coloro che svolgono una attività per la cui esecuzione si richiedono conoscenze di tipo specialistico ed hanno eventualmente responsabilità di guida di personale;

*operai specializzati o qualificati* — coloro che svolgono una attività per la cui esecuzione si richiedono adeguate cognizioni tecnico-pratiche conseguite o in istituti professionali o mediante istruzione equivalente o acquisite con il necessario tirocinio e pratica, nonché chi esegue con perizia il lavoro manuale affidatogli essendo in possesso di specifiche capacità tecnico-pratiche;

*operai comuni* — coloro che eseguono lavori di carattere manuale e non sono compresi nelle categorie precedenti (manovale, bracciante agricolo, ecc.);

*altri lavoratori dipendenti* — coloro che esercitano mansioni di usciere, bidello, guardiano e simili;

*apprendisti* — coloro che esercitano un'attività lavorativa per l'apprendimento di una professione ed il successivo conseguimento di una qualifica;

*lavoranti a domicilio* — coloro che lavorano nel proprio domicilio esclusivamente o prevalentemente su commissione di imprese (industriali, commerciali, artigiane) e non direttamente per conto di consumatori;

*graduati o militari di carriera delle FF.AA. o figure similari dei corpi di polizia e sicurezza interna* — gli appartenenti alle FF.AA. e corpi similari con grado fino a caporal maggiore o assimilati, nonché i vigili urbani e del fuoco.

## RAMO DI ATTIVITÀ ECONOMICA

Per ramo di attività economica s'intende il campo di attività in cui viene esercitata la professione, arte o mestiere. Esso è determinato, di norma, in base all'attività (unica o prevalente) delle singole *unità locali* in cui il censito svolge la propria professione, arte o mestiere (ad esempio: azienda agricola, stabilimento industriale, bottega artigiana, negozio, esercizio pubblico, sede o filiale bancaria e assicurativa, ospedale, gabinetto medico, studio professionale, ministero, amministrazione comunale). I rami in cui si articola la classificazione delle attività economiche sono i seguenti:

- 0. — Agricoltura, caccia, foreste e pesca
- 1. — Energia, gas e acqua
  - 1.A — Estrazione di combustibili solidi, liquidi e gassosi; industria petrolifera
  - 1.B — Energia elettrica, gas e acqua
- 2. — Industrie estrattive, industrie manifatturiere per la trasformazione di minerali non energetici e prodotti derivati; industrie chimiche
- 3. — Industrie manifatturiere per la lavorazione e la trasformazione dei metalli; meccanica di precisione
- 4. — Industrie manifatturiere alimentari, tessili, delle pelli e cuoio, dell'abbigliamento, del legno, mobili e altre industrie manifatturiere
- 5. — Industria delle costruzioni e delle installazioni di impianti per l'edilizia
- 6. — Commercio, pubblici esercizi e alberghi; riparazioni di beni di consumo e di veicoli
  - 6.A — Commercio, pubblici esercizi e alberghi
  - 6.B — Riparazioni di beni di consumo e di veicoli
- 7. — Trasporti e comunicazioni
- 8. — Credito e assicurazione, servizi prestati alle imprese; noleggio
  - 8.A — Credito e assicurazione
  - 8.B — Servizi prestati alle imprese; noleggio
- 9. — Pubblica amministrazione; servizi pubblici e privati
  - 9.A — Pubblica amministrazione
  - 9.B — Servizi pubblici e privati

Si fa presente che non risulta possibile procedere ad un completo confronto dei dati per ramo di attività economica con i corrispondenti dati del 1971, in quanto la relativa classificazione ha subito una profonda revisione (cfr. Istituto Centrale di Statistica — *Classificazione delle attività economiche, Metodi e Norme, Serie C, n. 8, Maggio 1981*), essendo stato necessario renderla ragguagliabile alla NACE (Nomenclatura generale delle attività economiche nelle Comunità Europee) concordata in sede comunitaria.

### ABITAZIONE, STANZA, ALTRO TIPO DI ALLOGGIO

Ai fini del censimento, per abitazione s'intende un insieme di vani, o anche un vano solo, destinato funzionalmente ad uso di alloggio, che dispone di un ingresso indipendente su strada, pianerottolo, cortile, terrazza, ballatoio, e simili e che alla data del censimento è occupata o è destinata ad essere occupata da una famiglia o da più famiglie coabitanti.

*Un'abitazione si considera occupata se in essa abitano una o più persone aventi la dimora abituale nel Comune di censimento, anche se temporaneamente assenti alla data del censimento stesso; non occupata se in essa non abita alcuna persona o se è abitata solo da persone temporaneamente presenti nel Comune di censimento (è il caso ad esempio di studenti che frequentano un corso di studi nel Comune di censimento).*

È da considerare non occupata l'abitazione:

- disponibile per la vendita o l'affitto;
- utilizzabile per vacanza in quanto chi ne dispone la occupa soltanto in uno o più periodi dell'anno (abitazioni ubicate generalmente in località turistiche);
- utilizzabile per lavoro, cioè se trattasi di abitazione secondaria che viene occupata saltuariamente da chi ne dispone per motivi di lavoro (ad esempio: casa di campagna destinata ai lavori agricoli nell'epoca del raccolto, abitazione secondaria situata generalmente in un Comune diverso da quello di dimora abituale utilizzata per lo svolgimento della propria attività lavorativa);
- non occupata per altro motivo in quanto già venduta o affittata, ma non ancora occupata; non più occupata da chi ne dispone, per trasferimento a seguito di emigrazione definitiva verificatasi in particolare nelle zone montane di spopolamento.

Il titolo di godimento dell'abitazione fa riferimento al titolo in base al quale la famiglia dispone dell'abitazione stessa. I titoli di godimento considerati sono:

- *proprietà*, alla quale è stato assimilato l'usufrutto; sotto tale voce sono comprese anche le abitazioni a riscatto;
- *affitto*, che comprende anche il subaffitto;
- *altro titolo*, per i casi di uso gratuito dell'abitazione, di godimento per prestazione di servizi, ecc.

L'epoca di costruzione o di ricostruzione fa riferimento all'anno di ultimazione della costruzione o ricostruzione. Nel caso in cui l'abitazione sia stata costruita in anno posteriore a quello del relativo fabbricato, a seguito di ricostruzione parziale, ampliamento o sopraelevazione, è stato considerato l'anno di termine della ricostruzione, dell'ampliamento o della sopraelevazione.

Per quanto concerne la superficie dell'abitazione è da tener presente che essa fa riferimento alla superficie dei pavimenti delle stanze e dei vani accessori con esclusione della superficie di balconi, terrazze, verande, cantine, garages, portici, loggiati, solai, cortili, ecc.

Per stanza s'intende un locale, facente parte di un'abitazione, che riceve aria e luce dall'esterno ed ha dimensioni tali da consentire la collocazione di un letto lasciando lo spazio utile per il movimento di una persona. La cucina, se risponde a tale definizione, è considerata stanza.

Per altro tipo di alloggio s'intende il locale che, pur non essendo funzionalmente destinato ad abitazione di una famiglia (cantina, soffitta, magazzino, negozio, ufficio, ecc.) ovvero non avendo le caratteristiche proprie dell'abitazione (roulotte, natante, grotta, carrozzone, ecc.), risulta alla data del censimento occupato di fatto da una o più famiglie residenti.

## FABBRICATO

Per fabbricato s'intende qualsiasi costruzione, comprendente almeno un'abitazione, isolata da vie o spazi vuoti oppure separata da altre costruzioni mediante muri maestri che si elevano, senza soluzione di continuità, dalle fondamenta al tetto, che disponga di uno o più accessi all'esterno e che possa avere una o più scale autonome.

### 3. — AVVERTENZE ALLE TAVOLE

#### TAVOLE COMUNALI

##### Tavola 1:

— l'elenco dei Comuni che hanno subito variazioni territoriali e di nome tra il 1971 ed il 1981 è riportato in Appendice (punto C);

— i dati sulla superficie territoriale dei Comuni sono stati forniti dagli Uffici Tecnici Erariali; si fa presente che eventuali variazioni di superficie di minima entità non segnalate in Appendice sono conseguenti a verifiche periodiche effettuate dagli stessi Uffici Tecnici Erariali.

Per quanto concerne le superfici delle zone di territorio in contestazione tra due o più Comuni (Appendice punto D) rilevate in sede di predisposizione delle basi territoriali del censimento, è da tener presente che esse costituiscono un *di cui* delle superfici totali dei Comuni.

Ai fini dell'imputazione delle superfici contestate alla superficie totale dell'uno o dell'altro Comune interessato, si è avuto riguardo alle circoscrizioni comunali, quali risultano delimitate sulle carte topografiche al 25.000 edite dall'Istituto Geografico Militare, nel presupposto che tali circoscrizioni facciano riferimento alle medesime risultanze catastali da cui sono desunte le superfici dei Comuni.

In mancanza di altro valido criterio, l'attribuzione delle superfici contestate è stata necessariamente omessa nei pochi casi in cui i confini comunali sono rimasti indefiniti anche sulla cartografia I.G.M.;

— la densità della popolazione residente (numero medio di abitanti per Km<sup>2</sup>) è data dal rapporto fra il totale della popolazione residente di ciascun Comune e la superficie territoriale del Comune stesso espressa in Km<sup>2</sup>.

**Tavola 2:**

tra le persone temporaneamente assenti per motivi di lavoro risultano anche quelle che hanno seguito familiari recatisi in altri Comuni o all'estero per motivi di lavoro.

**Tavola 6:**

per corso di formazione professionale s'intende un corso che abbia tutti i seguenti requisiti:

- durata non inferiore a tre mesi;
- rilascio di un attestato;
- utilizzazione per migliorare o adeguare la capacità professionale.

**Tavole 9 e 10:**

i rami in cui si articola la classificazione delle attività economiche risultano così raggruppati:

- agricoltura, caccia, foreste e pesca: ramo 0;
- industrie: rami 1, 2, 3, 4 e 5;
- altre attività: rami 6, 7, 8 e 9.

**Tavola 12:**

le persone che lavorano e frequentano un corso di studi regolare e/o di formazione professionale sono comprese fra gli *occupati*; le persone che frequentano un corso regolare di studi ed un corso di formazione professionale sono comprese fra gli *scolari e studenti*; in quest'ultimo gruppo sono pure compresi i bambini che frequentano la scuola materna.

**Tavola 14:**

per l'individuazione delle famiglie composte da coniugi, coniugi e figli, genitori e figli, si è fatto riferimento alla figura del capo famiglia e quindi, nel caso di questa tavola, la famiglia composta ad esempio dal capo famiglia e da uno dei suoi genitori risulta sotto la voce *altro tipo di famiglia*.

**Tavola 15:**

per il calcolo del numero medio di occupanti per stanza non si è tenuto conto delle stanze adibite esclusivamente ad altro uso.

**Tavola 19:**

per quanto concerne l'acqua potabile di acquedotto e il gabinetto, l'espressione *fuori dell'abitazione* sta ad intendere che il servizio si trova o nel corpo del fabbricato che comprende l'abitazione (ballatoio, pianerottolo, ecc.) o nel cortile, giardino o orto annessi al fabbricato stesso, a disposizione dei soli occupanti dell'abitazione o del fabbricato e non del pubblico in genere.

Si fa inoltre presente che per *bagno* s'intende un impianto di vasca e/o doccia.

**Tavola 22:**

è da tener presente che le abitazioni che dispongono di servizi installati sommate a quelle che non ne dispongono danno il totale abitazioni solo nel caso in cui sia sempre stata fornita risposta ai relativi quesiti.



## TAVOLE PROVINCIALI

## Tavole 4, 12, 13, 18, 30:

cfr. nota alle tavole comunali 9 e 10 (nella tavola 13 è enucleato altresì il ramo "commercio, pubblici servizi, alberghi, riparazioni di beni di consumo e di veicoli").

## Tavola 9:

per notizie sui contenuti delle singole categorie vedi Appendice (punto E); la popolazione attiva in condizione professionale considerata in tale tavola comprende anche i militari in servizio di leva.

## Tavole 10 e 13:

le posizioni nella professione risultano raggruppate nel modo seguente:

- *indipendenti*: imprenditori, liberi professionisti, lavoratori in proprio, coadiuvanti;
- *dipendenti*: tutte le altre.

## Tavola 18:

i componenti in condizione non professionale sono stati classificati secondo il settore di attività economica dei componenti in condizione professionale.

## Tavola 20:

le famiglie che occupano un'abitazione o un altro tipo di alloggio sono quelle che occupano l'alloggio a titolo principale.

## Tavola 22:

nella voce *altre convivenze* sono comprese le convivenze militari e di altri corpi accasermati.

## Tavola 28:

sono considerate solo le famiglie che occupano le abitazioni a titolo principale.

## Tavole 30 e 31:

i dati fanno riferimento alle persone che nel mercoledì precedente la data di compilazione del modello si sono recate al lavoro o a scuola rientrando nella stessa giornata alla propria dimora abituale.

Ai fini di una corretta interpretazione dei dati occorre tener presente che:

- i lavoratori-studenti hanno fatto riferimento al luogo di lavoro;
- coloro che esercitano la professione su mezzi di trasporto (autisti, ferrovieri, tramvieri, piloti, marittimi, ecc.) hanno indicato il luogo da cui prendono servizio (posteggio, stazione, deposito, aeroporto, porto, ecc.);
- il mezzo di trasporto è quello utilizzato per compiere il tratto più lungo (in termini di distanza e non di tempo) del tragitto casa/luogo di lavoro o studio.

Con riferimento alla Tav. 31, si precisa che tra gli studenti sono compresi i bambini che frequentano la scuola materna e le persone che frequentano corsi di formazione professionale.

#### 4. — Diffusione dei dati

Allo scopo di favorire un'ampia utilizzazione dei dati raccolti con il censimento, si precisa quanto segue:

a) ad integrazione delle tavole riportate nel presente fascicolo, sono state elaborate le tavole non destinate alla pubblicazione, ma comunque disponibili per gli utilizzatori, riportate in Appendice (punto F);

b) sia le tavole pubblicate che quelle di cui alla lettera a) possono essere fornite su nastro magnetico;

c) le 23 tavole, contenenti i dati comunali, possono essere fornite per sezione di censimento; le 31 tavole, contenenti i dati provinciali, possono essere fornite per Comune, rispettivamente su tabulato o nastro magnetico;

d) le richieste comportano il rimborso delle spese vive sostenute per l'approntamento del supporto e devono essere inoltrate a:

**Istituto Centrale di Statistica, Servizio Censimenti — Rep. CENS/A, Via Cesare Balbo, 16  
— 00100 Roma.**

#### 5. — Qualità dei dati

Il problema del controllo della qualità dei dati, che costituisce una delle fasi più delicate di ogni indagine statistica, si presenta ancor più accentuato in occasione delle operazioni censuarie, dalla raccolta dei dati alla pubblicazione dei risultati.

Per assicurare, nei limiti del possibile, il più alto livello di attendibilità e coerenza dei risultati, l'Istituto ha previsto particolari procedure di controllo già nel corso delle operazioni di raccolta dei dati. In tale fase gli Uffici Comunali di Censimento, assistiti dagli Uffici Provinciali di Censimento, dagli Ispettori Provinciali e da Funzionari dell'ISTAT dislocati in tutte le Province, hanno provveduto alla revisione quantitativa dei *Fogli di famiglia* accertando che tutte le unità oggetto di rilevazione (abitazioni, famiglie e convivenze) fossero state censite. Al termine delle operazioni di raccolta dei dati gli Uffici Comunali di Censimento hanno provveduto alla revisione qualitativa dei questionari di rilevazione provvedendo a codificare le notizie che per loro natura non risultavano precodificate.

Nella fase di registrazione dei dati su supporto informatico (i tracciati records sono riportati in Appendice) l'Istituto ha posto in atto le misure necessarie ad assicurare la validità dell'operazione, inserendo nelle convenzioni stipulate con quelle Regioni, Amministrazioni provinciali e comunali che, a norma dell'art. 40, del D.P.R. 28 settembre 1981, n. 542, hanno provveduto ad eseguire in proprio tale lavorazione, oltre alla verifica anche il rispetto di particolari vincoli idonei ad assicurare in corrispondenza dei vari quesiti, la compatibilità dei codici registrati.

Analoghe procedure sono state seguite per il materiale fatto registrare direttamente a cura dell'ISTAT.

In entrambi i casi, è stata attivata una procedura di controllo effettuando una nuova verifica su un campione del materiale registrato. Tale operazione ha consentito di accertare che il livello di errore attribuibile all'approntamento dell'input è risultato generalmente inferiore al 5 per mille.

Il controllo finale sulla validità dei risultati è stato attuato attraverso una complessa procedura elettronica per la messa a punto quantitativa e qualitativa del materiale.

Trattasi di una procedura articolata in varie fasi di lavoro, succintamente illustrate nei punti che seguono.

1) *Verifica della sequenzialità dei dati indicativi dei Fogli di famiglia e di convivenza*(codici di Provincia, Comune, sezione e numero d'ordine del *Foglio*).

In tale sede sono state tra l'altro individuate eventuali situazioni irregolari con specifico riferimento alla completezza delle risposte fornite ai singoli quesiti del *Foglio di famiglia*. Questa analisi ha evidenziato, in alcuni casi, la necessità di dover ricorrere sistematicamente ai singoli questionari di rilevazione per una ulteriore revisione, codifica e nuova registrazione degli stessi.

2) *Messa a punto qualitativa dei Fogli di censimento*.

I records registrati sono stati sottoposti al vaglio di un complesso programma di controllo che prevede l'imposizione automatica, sotto determinate condizioni, dei codici eventualmente mancanti o non validi e l'aggiustamento dei codici registrati in caso di accertata incongruenza. Tale controllo esteso agli incroci tra le modalità previste dal piano di pubblicazione, è stato dapprima effettuato all'interno del singolo tipo record e poi esteso tra tipi records.

In altri termini si è assicurata:

- la completezza delle risposte per singolo quesito all'interno dello stesso tipo record;
- la congruità delle risposte fornite relativamente ad ogni tipo record scegliendo all'interno di esso un carattere come fondamentale;
- la congruità delle risposte fornite tra i records relativi alla stessa famiglia o convivenza, in corrispondenza di alcuni quesiti ritenuti come fondamentali.

I controlli di congruità e i conseguenti aggiustamenti sono stati effettuati sulla base di standards conosciuti.

In particolare i quesiti scelti come riferimento (*specie dell'alloggio* per il record dell'abitazione; *anno di nascita* e, per le caratteristiche occupazionali, *la professione*, per i records relativi alle persone) sono stati ritenuti validi solo se confermati dalla presenza di determinate informazioni in altri quesiti ad essi strettamente connessi. In caso contrario si è proceduto alla loro rettifica sulla base di indicazioni desunte dagli altri quesiti. Da segnalare, infine, che gli interventi sui singoli quesiti avvengono nell'ambito della logica che li lega, come specificato in seguito.

Per fornire ulteriori elementi conoscitivi, nei prospetti che seguono sono riportati, a livello provinciale, i valori percentuali degli aggiustamenti effettuati sui quesiti del foglio di famiglia distintamente per:

#### *Interventi di tipo 1*

- annullamento delle risposte fornite a particolari quesiti per i quali, sotto determinate condizioni, non era prevista risposta; interventi relativi a casi di mancata risposta; codici non validi.

#### *Interventi di tipo 2*

- interventi relativi ad incongruità logiche riscontrate all'interno del quesito o dei quesiti.

#### *Interventi di tipo 3*

- interventi relativi ad incongruità logiche tra tipi records.  
Le percentuali degli aggiustamenti sono calcolate sul totale delle frequenze relative alle risposte fornite in relazione al quesito considerato.

## PROVINCIA DI MESSINA

## Incidenza percentuale degli aggiustamenti effettuati per tipo di intervento e quesito

## A - ABITAZIONI

QUESITI	TIPO 1	TIPO 2	QUESITI	TIPO 1	TIPO 2
Specie dell'alloggio	—	1,63	Superficie	3,06	3,67
Caratteristiche del fabbricato	6,96	1,36	Acqua potabile	1,03	0,14
Proprietario	2,77	0,32	Gabinetto	1,10	1,84
Titolo di godimento	3,77	,14	— scarico	3,60	1,33
Epoca di costruzione	2,67	0,14	Bagno	1,87	—
Stanze:			Elettricità	0,98	—
— adibite ad abitazione	1,15	—	Riscaldamento	4,41	6,40
— cucina	—	1,18			
— adibite ad altro uso	—	1,17	TOTALE	3,08	1,38

## B - POPOLAZIONE RESIDENTE E TEMPORANEAMENTE PRESENTE

QUESITI	TIPO 1	TIPO 2	QUESITI	TIPO 1	TIPO 2
Relazione di parentela e posizione nella convivenza	0,63	0,35	Frequenza corso professionale	10,32	0,01
Sesso	0,32	0,32	Condizione 1981	7,49	2,50
Stato civile	0,70	0,18	Ore lavorate nella settimana	0,30	—
Luogo di nascita	3,76	2,40	Professione	6,04	8,33
Data di nascita	0,23	0,03	Posizione nella professione	16,90	1,26
Cittadinanza	1,91	—	Attività economica	13,59	11,59
Presenza e motivo dell'assenza	0,54	0,80	Condizione 1976	14,13	9,01
Residenza 1976	4,40	0,16	Pendolarità - luogo di lavoro o di studio	—	18,64
Istruzione	9,05	1,43	Pendolarità - altri quesiti	16,12	—
Corso regolare di studi	7,65	2,16	TOTALE	5,03	1,77
Frequenza scuola materna	1,89	0,14			

## C - VERIFICHE DI CONGRUITÀ TRA RECORDS

## TIPO 3

Specie di alloggio	1,58
Relazione di parentela	0,43
Annullamenti di records doppi e/o anomali	0,05
Mancati accoppiamenti tra famiglia principale e famiglia/e coabitanti (*)	3,90

(\*) Percentuale calcolata sul totale delle famiglie coabitanti e le relative famiglie principali.

Il materiale relativo alla Provincia di Messina, ha presentato carenze di rilievo. Alcune sono da attribuire alla mancata indicazione, per le abitazioni non occupate, della superficie e del numero delle stanze (7% circa delle abitazioni non occupate); altre alla mancata codifica dell'attività economica e del luogo di studio o di lavoro. Quest'ultimo fatto ha comportato, per la successiva ricodifica, il frequente ricorso al materiale di base di 40 comuni per un totale di circa 50.000 fogli di famiglia.

A scopo esemplificativo, distintamente per tipo di intervento, si riportano di seguito alcuni casi verificatisi con maggior frequenza.

Per gli interventi di tipo 1 ai quesiti relativi alla *condizione professionale o non professionale nella settimana precedente la data del censimento* e alla *condizione professionale o non professionale nell'ottobre del '76* doveva essere fornita risposta solo se la persona aveva compiuto, alla data del censimento, rispettivamente i 14 ed i 19 anni.

Per gli interventi di tipo 2:

— il quesito *stanze* è stato messo in relazione con la superficie dell'abitazione verificando la congruità del dato della superficie media per stanza;


— nell'ambito del quesito relativo alla *condizione professionale o non professionale nella settimana precedente la data del censimento* sono stati messi in relazione la *professione, arte o mestiere esercitato*, la *posizione nella professione* e la *categoria di attività economica*. I codici delle tre caratteristiche occupazionali sono stati collegati tra loro mediante una tabella a tripla entrata verificandone la reciproca compatibilità e sostituendo successivamente gli eventuali codici non validi. Il codice non valido è stato individuato in funzione di quelli ritenuti validi. Per alcune particolari professioni è stata inoltre controllata la compatibilità tra la professione, l'età ed il titolo di studio.

Per i quesiti relativi al *luogo di studio o di lavoro, tempo impiegato e mezzo utilizzato per gli spostamenti*, in considerazione della difficoltà di effettuare, in alcuni casi, una netta distinzione tra i due tipi di interventi, sono stati convenzionalmente attribuiti al tipo 1 quelli derivanti dai controlli di congruità delle varie risposte fornite all'interno del quesito ivi comprese le verifiche derivanti dalle risposte sul *tempo impiegato* e *mezzo utilizzato* per gli spostamenti extracomunali.

Sono stati attribuiti al tipo 2 quelli relativi al confronto tra *luogo di studio o di lavoro* ed alcune caratteristiche rilevate per lo stesso individuo. In particolare per tutti coloro per i quali era prevista una risposta al *luogo di studio o di lavoro* si è verificata l'esistenza e la compatibilità del codice indicato. Così ad esempio per coloro che si sono dichiarati *lavoranti a domicilio per conto d'impres*e è stato controllato che il codice fosse quello corrispondente a *lavora nella propria abitazione*.

Tra gli interventi di tipo 3 si segnala quello relativo al mancato accoppiamento tra il codice della famiglia principale ed il codice della famiglia o delle famiglie coabitanti. Tale inconveniente è da attribuirsi alla diversità dei codici che ne avrebbero dovuto consentire l'esatto accoppiamento.

Da segnalare infine che, nel periodo immediatamente successivo alla raccolta dei dati, l'ISTAT ha attivato tre distinte indagini campionarie: la prima con lo scopo di verificare il grado di copertura del censimento; la seconda con l'obiettivo di raccogliere, con riferimento ad alcuni fondamentali caratteri della popolazione residente, informazioni sulla qualità dei risultati; la terza tendente ad accertare la corrispondenza tra i risultati del censimento e la posizione anagrafica delle famiglie. I risultati delle predette indagini formeranno oggetto di pubblicazione.



parte prima  
dati comunali

**TAV. 1 - Superficie territoriale e densità - Popolazione residente e popolazione presente, per sesso**

Codice dei Comuni	COMUNI	Superficie territoriale km <sup>2</sup>	Densità ab/km <sup>2</sup>	POPOLAZIONE RESIDENTE			POPOLAZIONE PRESENTE			
				Maschi	Femmine	TOTALE	Maschi	Femmine	TOTALE	
									N.	di cui temporaneamente presente
107	ACQUEDOLCI	12,97	380	2.373	2.552	4.925	2.226	2.470	4.696	50
001	ALCARA LI FUSI	62,36	49	1.522	1.516	3.038	1.421	1.489	2.910	12
002	ALI'	16,69	65	536	551	1.087	523	553	1.076	4
003	ALI' TERME	6,15	370	1.072	1.204	2.276	1.018	1.212	2.230	48
004	ANTILLO	43,40	31	672	674	1.346	661	670	1.331	—
005	BARCELLONA POZZO DI GOTTO	58,88	648	18.877	19.294	38.171	18.724	19.158	37.882	497
006	BASICO'	11,98	83	455	535	990	436	531	967	27
007	BROLO	7,86	544	2.117	2.157	4.274	2.007	2.115	4.122	8
008	CAPIZZI	69,90	56	1.965	1.954	3.919	1.777	1.886	3.663	3
009	CAPO D'ORLANDO	14,56	723	5.183	5.347	10.530	5.077	5.325	10.402	106
010	CAPRI LEONE	6,60	340	1.103	1.139	2.242	1.000	1.058	2.058	7
011	CARONIA	226,55	18	2.013	2.173	4.186	1.920	2.110	4.030	5
012	CASALVECCHIO SICULO	33,36	51	828	874	1.702	799	870	1.669	10
013	CASTEL DI LUCIO	28,37	63	900	883	1.783	846	832	1.678	12
014	CASTELL'UMBERTO	11,42	347	1.918	2.042	3.960	1.815	1.978	3.793	34
015	CASTELMOLA	16,40	69	555	578	1.133	556	578	1.134	8
016	CASTROREALE	61,72	55	1.698	1.696	3.394	1.666	1.671	3.337	13
017	CESARO'	215,75	14	1.570	1.530	3.100	1.487	1.477	2.964	12
018	CONDRO'	5,19	111	282	294	576	276	293	569	—
019	FALCONE	9,32	262	1.239	1.207	2.446	1.218	1.200	2.418	17
020	FICARRA	18,62	122	1.133	1.141	2.274	1.102	1.125	2.227	13
021	FIUMEDINISI	35,99	57	1.040	1.000	2.040	1.016	984	2.000	6
022	FLORESTA	31,09	33	468	567	1.035	421	503	924	4
023	FONDACHELLI-FANTINA	42,23	45	965	956	1.921	886	871	1.757	2
024	FORZA D'AGRO'	10,61	93	503	486	989	423	429	852	4
025	FRANCAVILLA DI SICILIA	82,10	64	2.539	2.677	5.216	2.316	2.544	4.860	26
026	FRAZZANO'	6,89	184	641	630	1.271	566	595	1.161	22
027	FURCI SICULO	17,85	174	1.558	1.544	3.102	1.518	1.520	3.038	7
028	FURNARI	13,48	235	1.584	1.582	3.166	1.566	1.585	3.151	19
029	GAGGI	7,34	259	929	971	1.900	882	933	1.815	1
030	GALATI MAMERTINO	39,06	89	1.586	1.871	3.457	1.435	1.727	3.162	25
031	GALLODORO	6,90	70	239	247	486	233	242	475	5
032	GIARDINI-NAXOS	5,39	1.508	3.874	4.256	8.130	4.125	4.580	8.705	969
033	GIOIOSA MAREA	26,32	236	2.939	3.282	6.221	2.789	3.241	6.030	79
034	GRANITI	9,96	169	807	881	1.688	739	855	1.594	11
035	GUALTIERI SICAMINO'	14,36	172	1.203	1.269	2.472	1.152	1.254	2.406	12
036	ITALA	10,68	165	837	929	1.766	812	922	1.734	22
037	LENI	8,56	76	308	344	652	289	343	632	25
038	LETOJANNI	6,78	347	1.139	1.216	2.355	1.134	1.190	2.324	131
039	LIBRIZZI	23,35	90	977	1.135	2.112	945	1.118	2.063	26
040	LIMINA	9,81	135	621	701	1.322	538	639	1.177	—
041	LIPARI	88,61	119	5.267	5.280	10.547	5.223	5.196	10.419	189
042	LONGI	42,12	46	944	995	1.939	866	966	1.832	4
043	MALFA	8,89	93	402	421	823	392	415	807	6
044	MALVAGNA	6,90	213	687	786	1.473	602	697	1.299	3
045	MANDANICI	11,65	80	446	486	932	424	459	883	—
046	MAZZARRA' SANT'ANDREA	6,60	298	930	1.035	1.965	896	998	1.894	26
047	MERI'	1,87	979	897	934	1.831	861	926	1.787	7
<b>048</b>	<b>MESSINA</b>	<b>211,73</b>	<b>1.229</b>	<b>126.155</b>	<b>134.078</b>	<b>260.233</b>	<b>128.269</b>	<b>135.258</b>	<b>263.527</b>	<b>7.278</b>
049	MILAZZO	24,23	1.263	15.133	15.474	30.607	14.646	15.306	29.952	416
050	MILITELLO ROSMARINO	29,67	65	956	966	1.922	865	917	1.782	3
051	MIRTO	9,43	153	704	740	1.444	659	696	1.355	8
052	MISTRETTA	126,76	50	2.920	3.369	6.289	2.814	3.307	6.121	65
053	MOIO ALCANTARA	8,39	98	398	423	821	380	416	796	3
054	MONFORTE SAN GIORGIO	32,33	112	1.800	1.811	3.611	1.503	1.606	3.109	3



## segue TAV. 1 — Superficie territoriale e densità - Popolazione residente e popolazione presente, per sesso

Codice dei Comuni	COMUNI	Superficie territoriale km <sup>2</sup>	Densità ab/km <sup>2</sup>	POPOLAZIONE RESIDENTE			POPOLAZIONE PRESENTE			
				Maschi	Femmine	TOTALE	Maschi	Femmine	TOTALE	
									N.	di cui tempora- neamente presente
055	MONGIUFFI MELIA	24,29	46	573	552	1.125	562	553	1.115	8
056	MONTAGNAREALE	16,23	119	895	1.031	1.926	879	1.031	1.910	39
057	MONTALBANO ELICONA	67,46	57	1.851	2.011	3.862	1.578	1.819	3.397	13
058	MOTTA CAMASTRA	25,29	43	499	579	1.078	482	564	1.046	3
059	MOTTA D'AFFERMO	14,61	80	557	613	1.170	524	573	1.097	5
060	NASO	36,60	154	2.805	2.814	5.619	2.623	2.711	5.334	16
061	NIZZA DI SICILIA	13,18	237	1.589	1.541	3.130	1.521	1.505	3.026	61
062	NOVARA DI SICILIA	48,54	63	1.456	1.583	3.039	1.379	1.522	2.901	38
063	OLIVERI	10,29	174	906	887	1.793	845	833	1.678	24
064	PACE DEL MELA	12,10	391	2.316	2.413	4.729	2.217	2.388	4.605	37
065	PAGLIARA	14,57	105	732	805	1.537	712	800	1.512	17
066	PATTI	50,14	248	6.064	6.365	12.429	6.037	6.378	12.415	319
067	PETTINEO	30,45	55	804	885	1.689	759	848	1.607	17
068	PIRAINO	17,20	219	1.836	1.924	3.760	1.728	1.873	3.601	24
069	RACCUJA	25,06	92	1.099	1.197	2.296	1.044	1.146	2.190	5
070	REITANO	13,93	77	511	563	1.074	490	543	1.033	22
071	ROCCAFIORITA	1,14	289	164	166	330	140	151	291	—
072	ROCCALUMERA	8,77	449	1.869	2.069	3.938	1.815	2.045	3.860	23
073	ROCCAVALDINA	6,53	185	575	633	1.208	566	628	1.194	6
074	ROCCELLA VALDEMONE	40,98	32	632	693	1.325	501	576	1.077	1
075	RODI' MILICI	29,13	87	1.181	1.339	2.520	1.158	1.328	2.486	1
076	ROMETTA	32,50	152	2.390	2.549	4.939	2.319	2.515	4.834	25
077	SAN FILIPPO DEL MELA	9,81	537	2.597	2.667	5.264	2.502	2.632	5.134	7
078	SAN FRATELLO	67,05	81	2.548	2.872	5.420	2.281	2.734	5.015	11
079	SAN MARCO D'ALUNZIO	39,09	137	2.614	2.728	5.342	2.340	2.547	4.887	14
080	SAN PIER NICETO	36,30	89	1.492	1.721	3.213	1.421	1.703	3.124	23
081	SAN PIERO PATTI	41,63	100	1.975	2.182	4.157	1.937	2.184	4.121	87
082	SAN SALVATORE DI FITALIA	14,89	147	1.039	1.157	2.196	990	1.136	2.126	13
083	SANTA DOMENICA VITTORIA	19,98	66	639	670	1.309	606	642	1.248	2
084	SANT'AGATA DI MILITELLO	33,52	380	6.102	6.625	12.727	5.696	6.304	12.000	118
085	SANT'ALESSIO SICULO	6,72	178	554	639	1.193	523	624	1.147	11
086	SANTA LUCIA DEL MELA	82,94	63	2.577	2.641	5.218	2.538	2.618	5.156	77
087	SANTA MARINA SALINA	8,65	88	380	382	762	339	339	678	24
088	SANT'ANGELO DI BROLO	30,23	159	2.306	2.504	4.810	2.193	2.443	4.636	9
089	SANTA TERESA DI RIVA	8,13	994	3.730	4.349	8.079	3.554	4.237	7.791	9
090	SAN TEODORO	13,90	131	849	974	1.823	778	917	1.695	8
091	SANTO STEFANO DI CAMASTRA	21,88	245	2.502	2.849	5.351	2.344	2.747	5.091	31
092	SAPONARA	26,02	156	1.980	2.069	4.049	1.896	2.039	3.935	28
093	SAVOCA	8,80	160	688	720	1.408	646	712	1.358	3
094	SCALETTA ZANGLEA	4,50	583	1.275	1.350	2.625	1.223	1.315	2.538	2
095	SINAGRA	23,92	137	1.615	1.665	3.280	1.484	1.600	3.084	2
096	SPADAFORA	10,30	484	2.376	2.610	4.986	2.298	2.593	4.891	28
097	TAORMINA	13,18	775	4.920	5.289	10.209	5.120	5.617	10.737	1.151
106	TERME VIGLIATORE	13,45	400	2.660	2.714	5.374	2.650	2.694	5.344	121
098	TORREGROTTA	4,22	1.104	2.240	2.419	4.659	2.151	2.364	4.515	40
099	TORTORICI	70,16	145	5.018	5.176	10.194	4.349	4.776	9.125	26
100	TRIPOLI	54,37	26	667	727	1.394	635	717	1.352	4
101	TUSA	40,94	91	1.846	1.887	3.733	1.810	1.873	3.683	14
102	UCRIA	26,19	71	854	1.003	1.857	790	942	1.732	23
103	VALDINA	2,76	479	609	713	1.322	588	705	1.293	9
104	VENETICO	4,38	691	1.433	1.593	3.026	1.377	1.563	2.940	8
105	VILLAFRANCA TIRRENA	14,34	470	3.282	3.455	6.737	3.176	3.390	6.566	53
<b>TOTALE PROVINCIA</b>		<b>3.247,22</b>	<b>206</b>	<b>325.078</b>	<b>344.245</b>	<b>669.323</b>	<b>318.854</b>	<b>340.876</b>	<b>659.730</b>	<b>12.953</b>

**TAV. 2 - Popolazione residente temporaneamente assente per sesso, luogo di presenza e motivo dell'assenza**

Codice dei Comuni	COMUNI	IN ALTRI COMUNI				ALL'ESTERO				TOTALE	
		TOTALE		di cui per motivi di lavoro		TOTALE		di cui per motivi di lavoro		MF	M
		MF	M	MF	M	MF	M	MF	M		
107	ACQUEDOLCI	197	125	91	60	82	58	74	54	279	183
001	ALCARA LI FUSI	116	82	58	41	24	22	21	19	140	104
002	ALI'	14	13	5	5	1	1	1	1	15	14
003	ALI' TERME	92	56	32	21	2	2	1	1	94	58
004	ANTILLO	14	10	4	2	1	1	—	—	15	11
005	BARCELLONA POZZO DI GOTTO	639	435	232	162	147	110	121	92	786	545
006	BASICO'	40	17	18	10	10	7	8	6	50	24
007	BROLO	140	94	67	43	20	19	14	14	160	113
008	CAPIZZI	165	117	60	45	94	69	86	64	259	186
009	CAPO D'ORLANDO	188	123	60	42	46	38	35	31	234	161
010	CAPRI LEONE	54	29	15	9	137	76	113	63	191	105
011	CARONIA	134	72	70	33	27	22	19	15	161	94
012	CASALVECCHIO SICULO	28	22	16	10	15	15	12	12	43	37
013	CASTEL DI LUCIO	110	53	60	28	7	6	6	5	117	59
014	CASTELL'UMBERTO	170	104	80	52	31	21	17	12	201	125
015	CASTELMOLA	6	3	—	—	1	1	—	—	7	4
016	CASTROREALE	66	34	23	8	4	4	2	2	70	38
017	CESARO'	127	77	65	52	21	16	15	13	148	93
018	CONDRO'	7	6	—	—	—	—	—	—	7	6
019	FALCONE	44	26	6	4	1	1	1	1	45	27
020	FICARRA	52	36	26	18	8	5	7	4	60	41
021	FIUMEDINISI	44	25	27	15	2	2	1	1	46	27
022	FLORESTA	111	48	58	29	4	2	2	1	115	50
023	FONDACHELLI-FANTINA	139	65	80	39	27	16	25	14	166	81
024	FORZA D'AGRO'	83	43	45	24	58	40	44	34	141	83
025	FRANCAVILLA DI SICILIA	212	139	102	70	170	99	120	69	382	238
026	FRAZZANO'	49	31	27	14	83	56	69	46	132	87
027	FURCI SICULO	59	34	27	14	12	10	8	7	71	44
028	FURNARI	30	19	15	10	4	3	4	3	34	22
029	GAGGI	48	23	9	5	38	24	26	17	86	47
030	GALATI MAMERTINO	298	144	103	67	22	19	19	17	320	163
031	GALLODORO	8	5	4	2	8	3	5	2	16	8
032	GIARDINI-NAXOS	212	128	84	51	182	100	148	81	394	228
033	GIOIOSA MAREA	208	132	84	55	62	52	49	43	270	184
034	GRANITI	81	51	38	22	24	18	19	14	105	69
035	GUALTIERI SICAMINO'	65	48	15	9	13	9	9	6	78	57
036	ITALA	47	29	22	13	7	6	4	3	54	35
037	LENI	43	23	13	5	2	2	—	—	45	25
038	LETOJANNI	116	61	47	22	46	31	25	21	162	92
039	LIBRIZZI	52	30	18	12	23	14	19	12	75	44
040	LIMINA	13	8	6	5	132	75	98	55	145	83
041	LIPARI	201	117	63	41	116	55	70	34	317	172
042	LONGI	68	40	18	12	43	40	35	34	111	80
043	MALFA	15	8	5	4	7	6	2	2	22	14
044	MALVAGNA	61	28	31	10	116	59	100	51	177	87
045	MANDANICI	34	13	25	9	15	9	9	7	49	22
046	MAZZARRA' SANT'ANDREA	89	44	49	23	8	3	6	2	97	47
047	MERI'	46	34	14	9	5	5	4	4	51	39
<b>048</b>	<b>MESSINA</b>	<b>3.692</b>	<b>2.511</b>	<b>1.601</b>	<b>1.108</b>	<b>292</b>	<b>211</b>	<b>204</b>	<b>159</b>	<b>3.984</b>	<b>2.722</b>
049	MILAZZO	865	593	397	290	206	141	158	114	1.071	734
050	MILITELLO ROSMARINO	86	57	51	32	57	37	53	34	143	94
051	MIRTO	22	14	4	3	75	36	64	31	97	50
052	MISTRETTA	221	136	100	66	12	10	11	10	233	146
053	MOIO ALCANTARA	26	18	10	7	2	1	1	1	28	19
054	MONFORTE SAN GIORGIO	77	46	36	20	428	253	329	197	505	299

## segue TAV. 2 — Popolazione residente temporaneamente assente per sesso, luogo di presenza e motivo dell'assenza

Codice dei Comuni	COMUNI	IN ALTRI COMUNI				ALL'ESTERO				TOTALE	
		TOTALE		di cui per motivi di lavoro		TOTALE		di cui per motivi di lavoro		MF	M
		MF	M	MF	M	MF	M	MF	M		
055	MONGIUFFI MELIA	12	9	5	3	6	5	3	3	18	14
056	MONTAGNAREALE	47	29	16	8	8	7	8	7	55	36
057	MONTALBANO ELICONA	181	94	70	34	297	181	210	124	478	275
058	MOTTA CAMASTRA	19	8	6	3	16	12	13	10	35	20
059	MOTTA D'AFFERMO	69	31	16	7	9	3	6	3	78	34
060	NASO	131	85	59	38	170	104	146	90	301	189
061	NIZZA DI SICILIA	105	64	44	31	60	38	46	30	165	102
062	NOVARA DI SICILIA	135	57	61	25	41	29	18	14	176	86
063	OLIVERI	74	41	18	15	65	34	33	22	139	75
064	PACE DEL MELA	133	94	56	42	28	24	27	24	161	118
065	PAGLIARA	31	18	13	9	11	8	6	5	42	26
066	PATTI	302	195	111	77	31	22	22	18	333	217
067	PETTINEO	80	39	40	19	19	13	10	8	99	52
068	PIRAINO	149	92	56	37	34	26	25	21	183	118
069	RACCUJA	91	45	48	24	20	13	17	12	111	58
070	REITANO	62	34	30	19	1	1	1	1	63	35
071	ROCCAFIORITA	21	14	13	9	18	10	17	9	39	24
072	ROCCALUMERA	94	60	29	16	7	6	5	5	101	66
073	ROCCAVALDINA	18	11	2	1	2	1	1	1	20	12
074	ROCCELLA VALDEMONE	79	38	29	14	170	93	135	72	249	131
075	RODI' MILICI	26	20	8	7	9	6	8	6	35	26
076	ROMETTA	93	58	31	23	37	24	12	11	130	82
077	SAN FILIPPO DEL MELA	113	77	50	36	24	16	17	15	137	93
078	SAN FRATELLO	214	149	104	71	202	121	176	105	416	270
079	SAN MARCO D'ALUNZIO	161	96	58	39	308	186	275	167	469	282
080	SAN PIER NICETO	75	45	29	18	37	28	18	16	112	73
081	SAN PIERO PATTI	107	70	28	14	16	12	12	11	123	82
082	SAN SALVATORE DI FITALIA	65	38	22	15	18	16	17	15	83	54
083	SANTA DOMENICA VITTORIA	58	31	28	16	5	3	4	2	63	34
084	SANT'AGATA DI MILITELLO	477	281	190	113	368	206	260	154	845	487
085	SANT'ALESSIO SICULO	45	26	16	6	12	8	5	4	57	34
086	SANTA LUCIA DEL MELA	110	73	35	21	29	19	21	16	139	92
087	SANTA MARINA SALINA	92	47	25	16	16	10	6	3	108	57
088	SANT'ANGELO DI BROLO	90	55	31	22	93	61	76	52	183	116
089	SANTA TERESA DI RIVA	248	142	89	50	49	35	29	23	297	177
090	SAN TEODORO	116	57	51	29	20	15	14	11	136	72
091	SANTO STEFANO DI CAMASTRA	205	112	97	52	86	58	60	41	291	170
092	SAPONARA	97	65	39	22	45	25	40	24	142	90
093	SAVOCA	25	21	7	6	28	22	21	17	53	43
094	SCALETТА ZANGLEA	73	39	23	16	16	13	11	11	89	52
095	SINAGRA	104	69	56	37	94	63	71	47	198	132
096	SPADAFORA	108	75	35	27	15	12	14	11	123	87
097	TAORMINA	327	184	102	57	296	161	153	90	623	345
106	TERME VIGLIATORE	96	61	29	18	55	41	47	35	151	102
098	TORREGROTTA	153	90	48	28	31	23	26	20	184	113
099	TORTORICI	801	496	351	233	294	181	219	140	1.095	677
100	TRIPOLI	31	19	11	7	15	14	13	12	46	33
101	TUSA	59	39	24	15	5	4	5	4	64	43
102	UCRIA	129	64	65	33	19	10	13	8	148	74
103	VALDINA	36	22	9	5	2	2	2	2	38	24
104	VENETICO	86	55	14	9	8	7	8	7	94	62
105	VILLAFRANCA TIRRENA	198	122	75	44	26	21	18	16	224	143
	<b>TOTALE PROVINCIA</b>	<b>16.275</b>	<b>10.135</b>	<b>6.718</b>	<b>4.298</b>	<b>6.271</b>	<b>3.994</b>	<b>4.713</b>	<b>3.110</b>	<b>22.546</b>	<b>14.129</b>

TAV. 3 - Popolazione residente per sesso e stato civile

Codice dei Comuni	COMUNI	MASCHI					FEMMINE				
		CELIBI	CONIUGATI	SEPARATI LEGALMENTE	VEDOVI	DIVORZIATI	NUBILI	CONIUGATE	SEPARATE LEGALMENTE	VEDOVE	DIVORZIATE
107	ACQUEDOLCI	1.151	1.149	11	62	—	1.129	1.175	7	236	5
001	ALCARA LI FUSI	711	743	3	61	4	618	758	2	137	1
002	ALI'	230	277	1	27	1	227	281	1	40	2
003	ALI' TERME	508	529	9	26	—	538	536	5	124	1
004	ANTILLO	321	313	1	34	3	287	314	2	69	2
005	BARCELLONA POZZO DI GOTTO	9.165	9.083	91	507	31	8.463	9.148	107	1.543	33
006	BASICO'	193	243	2	17	—	220	248	—	66	1
007	BROLO	1.032	1.032	8	41	4	944	1.032	7	168	6
008	CAPIZZI	998	902	3	62	—	893	888	3	169	1
009	CAPO D'ORLANDO	2.494	2.524	12	144	9	2.251	2.590	28	470	8
010	CAPRI LEONE	501	560	8	34	—	483	568	6	80	2
011	CARONIA	927	995	10	80	1	928	1.014	7	222	2
012	CASALVECCHIO SICULO	362	423	2	38	3	357	430	4	79	4
013	CASTEL DI LUCIO	445	412	2	41	—	387	420	2	74	—
014	CASTELL'UMBERTO	901	947	3	67	—	884	951	3	203	1
015	CASTELMOLA	241	294	2	15	3	224	297	3	52	2
016	CASTROREALE	746	873	4	72	3	649	883	9	154	1
017	CESARO'	783	737	3	47	—	663	728	—	136	3
018	CONDRO'	105	146	3	26	2	107	150	1	35	1
019	FALCONE	557	647	4	29	2	466	635	—	102	4
020	FIGARRA	500	577	4	49	3	442	565	3	130	1
021	FIUMEDINISI	497	488	10	44	1	394	484	7	111	4
022	FLORESTA	209	245	—	13	1	225	257	—	84	1
023	FONDACHELLI-FANTINA	384	526	1	53	1	326	521	5	104	—
024	FORZA D'AGRO'	219	251	2	29	2	193	243	1	45	4
025	FRANCAVILLA DI SICILIA	1.156	1.280	8	91	4	1.059	1.267	12	334	5
026	FRAZZANO'	299	322	1	19	—	258	329	—	43	—
027	FURCI SICULO	767	723	8	59	1	631	739	9	163	2
028	FURNARI	680	843	6	54	1	615	834	7	124	2
029	GAGGI	430	471	6	19	3	409	480	—	80	2
030	GALATI MAMERTINO	724	814	3	45	—	864	850	1	156	—
031	GALLODORO	104	117	1	15	2	96	123	—	27	1
032	GIARDINI-NAXOS	1.789	1.987	29	58	11	1.872	2.007	43	315	19
033	GIOIOSA MAREA	1.242	1.607	10	76	4	1.274	1.650	13	342	3
034	GRANITI	378	390	1	37	1	335	415	8	116	7
035	GUALTIERI SICAMINO'	499	652	2	49	1	458	667	5	138	1
036	ITALA	358	451	5	22	1	364	476	7	82	—
037	LENI	162	132	1	12	1	178	138	2	25	1
038	LETOJANNI	510	587	5	35	2	471	592	4	148	1
039	LIBRIZZI	386	538	5	45	3	415	571	5	141	3
040	LIMINA	264	336	2	18	1	291	332	6	70	2
041	LIPARI	2.624	2.415	31	187	10	2.318	2.425	24	493	20
042	LONGI	495	419	2	27	1	475	420	1	97	2
043	MALFA	204	177	2	18	1	193	178	4	45	1
044	MALVAGNA	264	390	1	32	—	259	403	1	123	—
045	MANDANICI	175	249	2	19	1	157	250	—	76	3
046	MAZZARRA' SANT'ANDREA	414	473	4	38	1	411	490	1	131	2
047	MERI'	423	440	5	26	3	397	440	4	91	2
<b>048</b>	<b>MESSINA</b>	<b>61.213</b>	<b>61.384</b>	<b>860</b>	<b>2.472</b>	<b>226</b>	<b>57.244</b>	<b>62.406</b>	<b>1.025</b>	<b>12.815</b>	<b>588</b>
049	MILAZZO	7.339	7.448	75	259	12	6.661	7.479	87	1.207	40
050	MILITELLO ROSMARINO	389	536	3	28	—	331	544	5	86	—
051	MIRTO	315	358	1	30	—	305	353	1	81	—
052	MISTRETTA	1.361	1.455	11	90	3	1.444	1.486	13	422	4
053	MOIO ALCANTARA	172	209	2	15	—	155	218	1	49	—
054	MONFORTE SAN GIORGIO	742	1.004	6	45	3	713	939	2	150	7

## segue TAV. 3 — Popolazione residente per sesso e stato civile

Codice dei Comuni	COMUNI	MASCHI					FEMMINE				
		CELIBI	CONIUGATI	SEPARATI LEGALMENTE	VEDOVI	DIVORZIATI	NUBILI	CONIUGATE	SEPARATE LEGALMENTE	VEDOVE	DIVORZIATE
055	MONGIUFFI MELIA	248	293	3	28	1	226	267	2	57	—
056	MONTAGNAREALE	357	503	3	31	1	373	530	4	122	2
057	MONTALBANO ELICONA	796	954	6	95	—	806	951	4	248	2
058	MOTTA CAMASTRA	208	255	—	36	—	224	264	2	89	—
059	MOTTA D'AFFERMO	246	285	1	25	—	239	288	1	85	—
060	NASO	1.224	1.493	8	78	2	1.110	1.445	10	248	1
061	NIZZA DI SICILIA	821	729	3	32	4	643	744	2	145	7
062	NOVARA DI SICILIA	570	785	9	85	7	565	795	5	215	3
063	OLIVERI	431	457	1	17	—	330	469	3	84	1
064	PACE DEL MELA	1.060	1.182	11	58	5	996	1.183	14	215	5
065	PAGLIARA	292	399	3	36	2	273	401	1	127	3
066	PATTI	2.925	2.974	34	124	7	2.609	3.065	42	632	17
067	PETTINEO	375	401	5	23	—	373	415	2	94	1
068	PIRAINO	828	954	5	46	3	740	978	4	200	2
069	RACCUJA	507	566	5	20	1	502	573	2	119	1
070	REITANO	213	278	—	17	3	197	300	1	61	4
071	ROCCAFIORITA	79	79	—	6	—	74	80	—	12	—
072	ROCCALUMERA	821	972	19	55	2	844	988	6	229	2
073	ROCCAVALDINA	231	314	3	27	—	236	331	4	62	—
074	ROCCELLA VALDEMONE	239	374	1	18	—	245	361	—	86	1
075	RODI' MILICI	504	625	7	44	1	544	635	5	155	—
076	ROMETTA	1.000	1.310	8	70	2	1.019	1.339	9	180	2
077	SAN FILIPPO DEL MELA	1.173	1.340	7	72	5	1.079	1.358	7	217	6
078	SAN FRATELLO	1.201	1.246	3	96	2	1.315	1.247	6	302	2
079	SAN MARCO D'ALUNZIO	1.136	1.390	5	81	2	1.077	1.396	5	248	2
080	SAN PIER NICETO	668	768	10	45	1	728	790	6	194	3
081	SAN PIERO PATTI	804	1.093	10	63	5	830	1.111	8	233	—
082	SAN SALVATORE DI FITALIA	457	538	2	42	—	493	550	3	111	—
083	SANTA DOMENICA VITTORIA	294	317	—	27	1	284	317	2	66	1
084	SANT'AGATA DI MILITELLO	2.887	3.072	21	113	9	2.891	3.127	25	570	12
085	SANT'ALESSIO SICULO	253	276	8	16	1	259	294	3	81	2
086	SANTA LUCIA DEL MELA	1.105	1.356	16	94	6	974	1.362	13	280	12
087	SANTA MARINA SALINA	186	178	7	9	—	166	171	4	37	4
088	SANT'ANGELO DI BROLO	1.015	1.185	8	87	11	1.036	1.186	11	265	6
089	SANTA TERESA DI RIVA	1.549	2.067	20	88	6	1.860	2.082	35	362	10
090	SAN TEODORO	398	421	2	28	—	445	422	—	106	1
091	SANTO STEFANO DI CAMASTRA	1.101	1.323	10	64	4	1.178	1.347	14	307	3
092	SAPONARA	898	1.008	9	62	3	801	1.042	10	213	3
093	SAVOCA	311	348	7	21	1	274	350	6	87	3
094	SCALETTA ZANGLEA	616	612	6	38	3	577	618	6	148	1
095	SINAGRA	827	728	6	52	2	744	722	8	191	—
096	SPADAFORA	1.128	1.164	16	63	5	1.139	1.199	11	258	3
097	TAORMINA	2.263	2.458	50	114	35	2.121	2.490	81	534	63
106	TERME VIGLIATORE	1.210	1.374	8	65	3	1.099	1.398	7	207	3
098	TORREGROTTA	964	1.224	7	41	4	999	1.248	11	156	5
099	TORTORICI	2.685	2.191	9	129	4	2.443	2.209	12	509	3
100	TRIPOLI	251	364	3	48	1	241	367	3	115	1
101	TUSA	751	1.019	4	71	1	670	1.020	3	191	3
102	UCRIA	385	437	2	29	1	415	452	3	133	—
103	VALDINA	246	348	1	14	—	302	353	2	55	1
104	VENETICO	635	758	6	30	4	658	805	7	119	4
105	VILLAFRANCA TIRRENA	1.513	1.665	19	77	8	1.470	1.682	10	288	5
	<b>TOTALE PROVINCIA</b>	<b>152.943</b>	<b>161.573</b>	<b>1.714</b>	<b>8.308</b>	<b>540</b>	<b>144.687</b>	<b>163.734</b>	<b>1.949</b>	<b>32.851</b>	<b>1.024</b>

## TAV. 4 - Popolazione residente

A —

Codice dei Comuni	COMUNI	CLASSI QUINQUENNALI DI ETÀ (anni)										
		Meno di 5	5 - 9	10 - 14	15 - 19	20 - 24	25 - 29	30 - 34	35 - 39	40 - 44	45 - 49	50 - 54
107	ACQUEDOLCI	335	445	482	481	407	360	320	236	279	300	281
001	ALCARA LI FUSI	183	237	262	273	222	173	173	129	190	168	203
002	ALI'	81	76	82	100	81	69	63	45	46	70	66
003	ALI' TERME	108	162	179	177	180	132	146	115	140	153	137
004	ANTILLO	82	108	126	114	81	72	69	74	82	74	79
005	BARCELLONA POZZO DI GOTTO	2.953	3.494	3.359	3.277	2.932	2.624	2.624	2.306	2.260	2.256	2.263
006	BASICO'	50	59	74	68	63	59	54	33	53	74	58
007	BROLO	358	368	400	357	358	352	337	256	257	236	257
008	CAPIZZI	281	326	394	378	298	226	233	165	205	230	260
009	CAPO D'ORLANDO	755	879	894	900	842	733	773	566	644	647	611
010	CAPRI LEONE	226	210	159	175	161	201	190	123	130	111	118
011	CARONIA	234	273	351	366	280	222	235	168	219	250	296
012	CASALVECCHIO SICULO	84	106	123	135	136	99	93	56	71	93	135
013	CASTEL DI LUCIO	129	130	139	139	132	114	121	84	115	96	110
014	CASTELL'UMBERTO	281	267	315	329	283	271	240	193	213	250	242
015	CASTELMOLA	89	95	78	86	84	72	74	63	67	66	54
016	CASTROREALE	194	235	227	238	228	207	206	170	174	185	197
017	CESARO'	206	212	234	294	246	252	180	139	174	173	206
018	CONDRO'	25	26	42	30	41	29	23	27	27	35	42
019	FALCONE	152	212	217	186	154	143	140	139	153	163	166
020	FICARRA	120	142	164	174	173	139	123	104	130	163	158
021	FIUMEDINISI	139	124	179	170	158	114	118	83	109	118	110
022	FLORESTA	52	52	60	68	87	71	55	51	37	60	90
023	FONDACHELLI-FANTINA	81	105	139	148	125	96	94	67	114	135	140
024	FORZA D'AGRO'	63	63	75	68	74	63	66	42	63	56	62
025	FRANCAVILLA DI SICILIA	295	403	392	399	388	345	330	258	274	294	346
026	FRAZZANO'	77	104	86	101	98	87	95	62	76	76	73
027	FURCI SICULO	186	227	242	245	220	204	230	154	158	188	184
028	FURNARI	254	242	238	213	225	216	236	155	144	173	176
029	GAGGI	173	152	155	165	181	156	127	83	100	91	119
030	GALATI MAMERTINO	232	243	315	352	277	224	181	151	179	211	239
031	GALLODORO	27	18	34	56	33	29	22	14	21	39	32
032	GIARDINI-NAXOS	625	738	709	683	635	624	643	503	443	474	463
033	GIOIOSA MAREA	338	426	461	479	472	408	361	343	342	370	426
034	GRANITI	97	99	130	142	130	108	88	75	89	94	113
035	GUALTIERI SICAMINO'	127	175	145	196	167	137	141	100	118	128	174
036	ITALA	129	135	130	154	122	102	101	90	85	94	118
037	LENI	57	38	53	70	62	50	40	27	44	39	46
038	LETOJANNI	153	178	159	181	162	162	172	126	133	124	149
039	LIBRIZZI	88	129	140	162	138	118	112	97	104	113	147
040	LIMINA	74	98	87	99	85	88	84	65	50	63	79
041	LIPARI	672	835	914	979	937	821	756	528	586	627	651
042	LONGI	101	150	169	173	192	129	138	76	103	122	115
043	MALFA	61	76	62	73	69	58	47	38	40	41	45
044	MALVAGNA	92	89	91	103	99	92	92	58	69	71	100
045	MANDANICI	57	55	50	68	61	37	53	48	53	58	56
046	MAZZARRA' SANT'ANDREA	137	135	133	143	134	126	121	79	114	127	146
047	MERI'	139	150	145	172	143	125	128	86	97	104	119
<b>048</b>	<b>MESSINA</b>	<b>17.565</b>	<b>20.959</b>	<b>21.558</b>	<b>22.596</b>	<b>19.874</b>	<b>17.787</b>	<b>17.923</b>	<b>15.524</b>	<b>14.907</b>	<b>15.024</b>	<b>15.774</b>
049	MILAZZO	2.244	2.724	2.839	2.716	2.251	2.077	2.199	1.948	1.922	1.904	1.804
050	MILITELLO ROSMARINO	103	113	124	125	127	117	124	79	133	114	142
051	MIRTO	64	91	111	118	106	92	87	55	92	100	96
052	MISTRETTA	326	401	458	506	447	357	366	264	324	342	387
053	MOIO ALCANTARA	39	52	62	72	58	56	47	44	36	53	63
054	MONFORTE SAN GIORGIO	180	237	259	296	244	208	220	197	220	236	239

## per sesso e classe di età

## TOTALE

TOTALE						PARTICOLARI CLASSI DI ETÀ (anni)									Codice dei Comuni
55 - 59	60 - 64	65 - 69	70 - 74	75 e più	TOTALE	Meno di 3	3 - 5	6 - 10	11 - 13	14 - 17	18	19 - 20	21 - 24		
258	144	211	151	235	4.925	185	234	449	304	392	89	180	317	107	
216	148	157	140	164	3.038	94	145	218	165	223	46	113	173	001	
78	45	63	46	76	1.087	49	46	78	50	76	20	32	69	002	
142	112	152	95	146	2.276	68	69	161	118	142	33	68	147	003	
106	72	84	59	64	1.346	47	54	110	78	84	25	55	58	004	
2.068	1.433	1.614	1.248	1.460	38.171	1.710	1.905	3.513	1.953	2.754	614	1.250	2.316	005	
78	57	73	52	85	990	26	32	70	39	60	15	28	44	006	
221	110	150	116	141	4.274	221	214	371	241	298	62	164	270	007	
254	172	153	153	191	3.919	157	194	337	226	314	78	140	231	008	
650	400	462	343	431	10.530	413	519	886	549	708	180	357	658	009	
117	86	87	79	69	2.242	133	135	200	95	137	32	75	124	010	
327	204	236	237	288	4.186	126	159	289	196	303	72	144	215	011	
151	94	124	85	117	1.702	48	48	113	73	113	20	62	107	012	
105	77	99	98	95	1.783	68	84	139	75	113	32	58	100	013	
261	168	215	171	261	3.960	166	159	289	179	269	62	124	227	014	
78	60	57	46	64	1.133	50	56	96	42	76	15	27	70	015	
240	184	257	192	260	3.394	106	139	240	132	184	41	101	179	016	
199	138	165	128	154	3.100	132	117	211	154	221	53	99	205	017	
55	46	42	41	45	576	20	13	23	29	26	8	13	32	018	
152	99	126	100	144	2.446	88	100	217	136	172	30	59	119	019	
178	116	141	91	158	2.274	73	72	152	86	142	33	82	133	020	
137	95	134	108	144	2.040	92	71	145	98	131	31	77	125	021	
85	59	64	49	95	1.035	28	38	47	37	50	19	32	68	022	
139	115	137	123	163	1.921	48	61	109	87	110	31	61	91	023	
69	38	63	46	78	989	38	36	67	46	48	18	33	57	024	
377	240	303	240	332	5.216	160	203	414	238	319	65	167	311	025	
81	61	80	45	69	1.271	50	48	102	47	79	15	49	76	026	
193	155	165	164	187	3.102	123	107	228	140	213	44	91	174	027	
220	140	184	172	178	3.166	156	150	241	131	183	43	87	181	028	
113	63	73	67	82	1.900	101	99	152	104	116	33	77	144	029	
229	135	167	134	188	3.457	126	159	253	193	271	67	118	232	030	
39	32	23	29	38	486	16	16	22	22	34	12	22	24	031	
401	267	351	257	314	8.130	376	377	760	418	573	116	261	509	032	
411	328	374	297	385	6.221	201	223	432	276	379	94	192	379	033	
102	81	99	110	131	1.688	62	57	100	82	116	29	45	107	034	
210	156	177	164	157	2.472	69	85	178	86	134	42	87	129	035	
120	71	95	94	126	1.766	79	80	129	84	121	19	64	94	036	
27	21	33	19	26	652	35	31	39	31	50	19	23	52	037	
145	112	143	108	148	2.355	94	92	177	99	134	39	71	127	038	
183	108	151	136	186	2.112	42	69	130	89	125	33	54	115	039	
85	71	102	83	109	1.322	41	51	99	55	72	19	43	63	040	
511	384	409	383	554	10.547	390	431	844	562	776	217	370	747	041	
108	90	98	88	87	1.939	58	69	156	103	141	30	71	157	042	
38	28	34	49	64	823	32	44	75	40	53	17	25	55	043	
128	81	110	83	115	1.473	54	54	90	58	78	22	38	80	044	
64	59	79	57	77	932	34	33	57	28	54	8	23	54	045	
139	106	113	81	131	1.965	83	84	123	92	106	23	62	109	046	
133	72	82	64	72	1.831	96	72	153	78	135	24	76	115	047	
<b>15.614</b>	<b>11.595</b>	<b>12.624</b>	<b>9.521</b>	<b>11.388</b>	<b>260.233</b>	<b>10.167</b>	<b>11.328</b>	<b>21.422</b>	<b>12.814</b>	<b>18.039</b>	<b>4.373</b>	<b>8.707</b>	<b>15.702</b>	<b>048</b>	
1.705	1.043	1.197	935	1.099	30.607	1.280	1.492	2.772	1.672	2.270	501	984	1.803	049	
133	107	129	128	124	1.922	59	67	112	85	93	27	51	98	050	
100	77	87	78	90	1.444	32	46	97	64	98	25	49	79	051	
390	344	477	385	515	6.289	190	213	438	250	394	106	180	367	052	
65	36	49	42	47	821	20	29	56	35	57	17	17	52	053	
242	189	223	181	240	3.611	97	131	237	157	234	63	105	192	054	

## segue TAV. 4 — Popolazione residente

A —

Codice dei Comuni	COMUNI	CLASSI QUINQUENNALI DI ETÀ (anni)										
		Meno di 5	5 - 9	10 - 14	15 - 19	20 - 24	25 - 29	30 - 34	35 - 39	40 - 44	45 - 49	50 - 54
055	MONGIUFFI MELIA	61	64	97	86	91	69	63	40	57	60	74
056	MONTAGNAREALE	113	111	133	144	133	115	90	73	108	129	125
057	MONTALBANO ELICONA	187	216	289	275	233	227	186	182	209	229	268
058	MOTTA CAMASTRA	55	65	64	71	57	58	58	41	56	49	74
059	MOTTA D'AFFERMO	58	67	91	91	62	66	71	49	67	86	99
060	NASO	324	361	384	416	453	375	396	235	258	323	382
061	NIZZA DI SICILIA	199	235	217	297	265	197	212	155	149	183	231
062	NOVARA DI SICILIA	108	176	197	194	166	133	159	152	164	202	222
063	OLIVERI	148	140	145	157	143	123	121	102	92	102	110
064	PACE DEL MELA	365	415	398	382	347	297	324	284	261	300	307
065	PAGLIARA	73	71	89	126	101	98	73	53	87	86	100
066	PATTI	853	1.012	1.015	968	866	830	871	684	745	725	713
067	PETTINEO	106	132	132	136	110	110	101	75	107	94	121
068	PIRAINO	195	230	245	327	322	250	205	165	183	245	271
069	RACCUJA	154	156	177	186	179	156	121	107	122	139	145
070	REITANO	63	65	61	80	88	67	64	43	61	68	84
071	ROCCAFIORITA	22	22	25	20	37	32	18	12	16	19	21
072	ROCCALUMERA	228	241	232	309	288	267	238	187	187	233	269
073	ROCCAVALDINA	75	70	82	86	104	72	66	37	46	78	85
074	ROCCELLA VALDEMONE	76	84	76	95	106	87	70	47	60	78	83
075	RODI' MILICI	160	177	171	196	163	141	142	112	136	134	165
076	ROMETTA	361	418	369	367	353	326	318	258	303	288	276
077	SAN FILIPPO DEL MELA	412	444	438	422	369	364	359	300	303	316	297
078	SAN FRATELLO	270	318	446	523	429	337	283	210	287	321	380
079	SAN MARCO D'ALUNZIO	330	403	469	401	396	327	368	282	380	369	347
080	SAN PIER NICETO	175	221	257	237	209	186	193	147	155	168	217
081	SAN PIERO PATTI	251	271	274	311	299	235	236	152	205	224	313
082	SAN SALVATORE DI FITALIA	106	117	175	176	150	145	97	98	97	165	146
083	SANTA DOMENICA VITTORIA	95	98	84	116	106	92	78	37	67	71	83
084	SANT'AGATA DI MILITELLO	856	976	1.127	1.134	996	849	906	708	837	778	768
085	SANT'ALESSIO SICULO	62	78	76	100	93	87	88	47	68	72	75
086	SANTA LUCIA DEL MELA	342	387	372	377	404	309	296	251	286	323	343
087	SANTA MARINA SALINA	46	54	48	65	82	62	39	28	46	40	42
088	SANT'ANGELO DI BROLO	296	275	319	349	363	266	255	206	259	285	318
089	SANTA TERESA DI RIVA	516	577	605	648	641	541	532	449	472	471	519
090	SAN TEODORO	117	150	173	154	136	93	95	86	111	127	108
091	SANTO STEFANO DI CAMASTRA	349	367	393	378	379	360	361	317	297	296	336
092	SAPONARA	261	275	311	367	340	283	242	174	210	240	250
093	SAVOCA	80	74	94	115	104	109	94	41	65	80	124
094	SCALETТА ZANGLEA	160	195	233	220	187	168	165	135	149	147	196
095	SINAGRA	217	262	294	288	295	234	187	143	167	199	202
096	SPADAFORA	342	390	420	459	355	303	316	262	294	312	296
097	TAORMINA	589	783	779	828	733	780	734	591	674	652	682
106	TERME VIGLIATORE	404	443	473	471	399	408	347	300	303	316	347
098	TORREGROTTA	385	380	358	377	388	344	371	256	282	272	298
099	TORTORICI	760	839	924	997	873	695	643	464	553	553	528
100	TRIPÌ	67	62	88	93	86	79	67	44	66	78	104
101	TUSA	152	228	250	315	215	182	186	177	196	255	272
102	UCRIA	91	119	135	155	150	87	102	65	84	120	128
103	VALDINA	79	80	110	119	108	74	72	68	72	98	105
104	VENETICO	267	251	242	253	209	238	239	166	172	162	187
105	VILLAFRANCA TIRRENA	529	552	550	506	507	458	533	442	434	428	410
	<b>TOTALE PROVINCIA</b>	<b>44.563</b>	<b>52.075</b>	<b>54.411</b>	<b>56.531</b>	<b>50.631</b>	<b>44.824</b>	<b>44.465</b>	<b>36.500</b>	<b>38.073</b>	<b>39.444</b>	<b>41.608</b>



## per sesso e classe di età

## TOTALE

						PARTICOLARI CLASSI DI ETÀ (anni)									Codice dei Comuni
55 - 59	60 - 64	65 - 69	70 - 74	75 e più	TOTALE	Meno di 3	3 - 5	6 - 10	11 - 13	14 - 17	18	19 - 20	21 - 24		
80	56	66	71	90	1.125	42	35	70	50	81	19	30	72	055	
156	103	125	127	141	1.926	67	65	114	88	117	33	43	107	056	
256	228	296	253	328	3.862	102	118	226	181	248	46	92	187	057	
81	75	88	66	120	1.078	31	40	66	34	59	9	34	39	058	
86	60	86	71	60	1.170	33	37	76	61	64	21	25	52	059	
430	294	347	273	368	5.619	178	208	380	233	307	93	201	338	060	
213	111	149	141	176	3.130	122	126	224	133	217	58	116	217	061	
226	173	236	204	327	3.039	64	72	191	102	167	43	67	135	062	
87	84	76	63	100	1.793	78	93	149	82	134	30	52	115	063	
278	189	199	198	185	4.729	215	227	432	232	316	72	141	272	064	
107	86	143	96	148	1.537	48	35	78	56	96	23	43	81	065	
724	557	655	572	639	12.429	486	559	1.037	619	762	201	363	687	066	
128	91	91	83	72	1.689	55	73	138	79	105	27	51	88	067	
268	210	220	194	230	3.760	121	131	227	147	241	66	132	254	068	
167	102	124	109	152	2.296	96	85	162	108	152	31	83	135	069	
64	61	73	63	69	1.074	37	38	64	30	64	23	35	66	070	
28	15	16	12	15	330	13	11	25	17	15	5	10	30	071	
263	218	264	224	290	3.938	131	148	240	130	246	63	112	228	072	
88	68	87	77	87	1.208	46	44	75	45	67	18	41	81	073	
106	73	92	75	117	1.325	46	56	76	46	64	23	44	82	074	
194	139	165	144	181	2.520	76	115	181	108	145	43	70	129	075	
315	236	244	226	281	4.939	200	261	395	235	278	77	145	277	076	
273	217	271	241	238	5.264	250	239	455	272	333	87	150	299	077	
378	268	335	271	364	5.420	155	177	335	259	428	105	209	318	078	
316	238	286	196	234	5.342	199	205	411	290	359	67	149	319	079	
240	180	222	179	227	3.213	105	107	247	143	201	52	89	155	080	
306	227	291	227	335	4.157	150	148	274	171	230	53	135	245	081	
174	117	132	127	174	2.196	64	63	129	115	130	42	64	117	082	
93	46	84	59	100	1.309	49	60	98	47	88	28	40	89	083	
742	469	572	468	541	12.727	515	526	997	708	889	235	436	783	084	
73	70	71	57	76	1.193	32	48	76	47	72	21	37	76	085	
372	250	308	248	350	5.218	208	191	409	215	301	88	171	299	086	
56	40	32	29	53	762	33	24	52	31	49	15	21	70	087	
392	278	322	249	378	4.810	176	185	270	189	277	71	141	293	088	
508	367	472	349	412	8.079	292	315	618	338	515	120	263	526	089	
108	85	93	75	112	1.823	68	72	158	95	136	27	67	107	090	
364	246	313	288	307	5.351	193	226	369	241	301	92	128	316	091	
273	188	232	167	236	4.049	165	149	285	191	270	83	136	275	092	
119	59	81	76	93	1.408	40	55	73	63	82	25	49	80	093	
164	98	150	118	140	2.625	89	102	205	141	188	40	72	158	094	
198	143	139	132	180	3.280	126	138	266	180	248	47	123	228	095	
319	195	229	249	245	4.986	196	217	422	242	364	84	167	274	096	
650	420	428	377	509	10.209	336	398	795	442	677	156	326	582	097	
347	203	203	190	220	5.374	233	255	458	278	375	114	162	315	106	
246	163	191	155	193	4.659	240	234	361	197	299	81	146	330	098	
582	390	489	382	522	10.194	461	466	846	556	797	183	400	684	099	
120	84	94	89	173	1.394	45	34	69	51	75	17	39	66	100	
326	204	264	235	276	3.733	86	105	231	155	232	64	130	157	101	
127	118	144	95	137	1.857	56	57	121	73	125	35	67	116	102	
93	50	75	55	64	1.322	38	52	88	68	98	23	39	90	103	
179	111	143	96	111	3.026	157	155	263	136	205	41	98	167	104	
363	219	286	219	301	6.737	296	360	538	323	430	87	195	415	105	
<b>41.516</b>	<b>29.496</b>	<b>34.091</b>	<b>27.231</b>	<b>33.864</b>	<b>669.323</b>	<b>25.849</b>	<b>28.580</b>	<b>53.163</b>	<b>32.394</b>	<b>45.312</b>	<b>11.008</b>	<b>21.822</b>	<b>40.083</b>		

## segue TAV. 4 — Popolazione residente

B —

Codice dei Comuni	COMUNI	CLASSI QUINQUENNALI DI ETÀ (anni)										
		Meno di 5	5 - 9	10 - 14	15 - 19	20 - 24	25 - 29	30 - 34	35 - 39	40 - 44	45 - 49	50 - 54
107	ACQUEDOLCI	186	207	241	245	197	175	158	112	129	150	136
001	ALCARA LI FUSI	95	124	142	139	106	86	75	59	96	83	94
002	ALI'	32	34	49	47	38	35	28	24	27	33	32
003	ALI' TERME	62	70	95	89	102	64	73	50	61	70	63
004	ANTILLO	42	62	72	52	38	37	36	42	41	28	37
005	BARCELONA POZZO DI GOTTO	1.502	1.823	1.704	1.593	1.428	1.279	1.294	1.189	1.169	1.132	1.125
006	BASICO'	26	36	43	30	23	25	25	14	26	36	27
007	BROLO	187	191	207	179	168	166	178	122	131	123	126
008	CAPIZZI	134	171	199	184	155	112	107	84	103	118	134
009	CAPO D'ORLANDO	400	453	460	478	387	347	367	294	299	316	298
010	CAPRI LEONE	113	107	74	84	67	102	97	72	67	59	56
011	CARONIA	138	128	170	198	135	116	104	75	102	105	143
012	CASALVECCHIO SICULO	42	53	58	83	68	55	53	27	29	34	65
013	CASTEL DI LUCIO	67	64	70	72	70	63	60	37	60	55	50
014	CASTELL'UMBERTO	130	140	160	171	137	137	110	102	115	118	117
015	CASTELMOLA	47	56	31	34	43	40	37	35	32	33	23
016	CASTROREALE	105	127	131	126	122	103	100	89	91	85	90
017	CESARO'	107	118	127	157	124	121	93	71	86	78	96
018	CONDRO'	16	14	26	15	19	11	9	13	16	13	15
019	FALCONE	93	114	120	92	65	81	69	72	67	95	74
020	FICARRA	62	82	100	81	103	72	64	45	59	76	69
021	FIUMEDINISI	82	64	93	94	90	62	61	47	51	60	54
022	FLORESTA	27	20	34	30	45	27	28	27	15	18	40
023	FONDACHELLI-FANTINA	39	62	83	82	63	55	48	25	51	66	71
024	FORZA D'AGRO'	31	32	35	35	41	39	36	22	28	28	28
025	FRANCAVILLA DI SICILIA	150	206	204	195	206	167	179	115	135	147	158
026	FRAZZANO'	36	61	48	52	53	41	45	34	33	33	39
027	FURCI SICULO	101	123	143	131	108	109	114	78	83	87	85
028	FURNARI	141	130	131	104	103	100	124	84	69	96	96
029	GAGGI	93	68	90	66	90	83	69	41	53	42	58
030	GALATI MAMERTINO	101	109	141	153	120	104	77	71	89	93	123
031	GALLODORO	10	9	22	30	19	14	9	8	7	18	17
032	GIARDINI-NAXOS	301	344	322	302	289	302	317	262	225	257	221
033	GIOIOSA MAREA	161	195	215	235	230	213	177	175	171	172	191
034	GRANITI	51	48	72	75	78	51	51	33	37	43	51
035	GUALTIERI SICAMINO'	66	86	84	106	90	77	62	61	59	52	69
036	ITALA	65	65	66	63	56	53	49	41	44	42	56
037	LENI	26	16	21	34	28	30	17	14	21	21	21
038	LETOJANNI	53	91	87	91	98	79	84	71	65	68	68
039	LIBRIZZI	42	58	65	86	67	57	57	52	39	54	59
040	LIMINA	29	46	46	45	37	46	47	36	25	28	35
041	LIPARI	359	432	459	505	475	427	407	276	301	301	326
042	LONGI	53	73	96	78	91	77	60	31	52	57	52
043	MALFA	28	36	38	35	31	34	25	21	21	25	20
044	MALVAGNA	36	43	51	51	56	46	44	32	26	31	41
045	MANDANICI	34	26	23	39	32	19	25	25	23	29	22
046	MAZZARRA' SANT'ANDREA	70	70	63	72	67	57	54	44	55	61	67
047	MERI'	66	73	72	90	78	64	61	50	46	57	59
<b>048</b>	<b>MESSINA</b>	<b>9.216</b>	<b>10.892</b>	<b>11.232</b>	<b>11.626</b>	<b>10.055</b>	<b>8.835</b>	<b>8.853</b>	<b>7.503</b>	<b>7.139</b>	<b>7.093</b>	<b>7.429</b>
049	MILAZZO	1.196	1.445	1.432	1.363	1.105	1.018	1.093	973	928	958	904
050	MILITELLO ROSMARINO	44	57	68	69	81	48	61	42	62	55	74
051	MIRTO	37	47	57	56	56	52	41	25	42	51	47
052	MISTRETTA	177	210	248	236	207	166	174	125	160	154	185
053	MOIO ALCANTARA	13	33	35	37	26	28	20	19	18	22	34
054	MONFORTE SAN GIORGIO	88	144	130	157	136	118	113	91	114	119	105

## per sesso e classe di età

## MASCHI

						PARTICOLARI CLASSI DI ETÀ (anni)									Codice dei Comuni
55 - 59	60 - 64	65 - 69	70 - 74	75 e più	TOTALE	Meno di 3	3 - 5	6 - 10	11 - 13	14 - 17	18	19 - 20	21 - 24		
123	66	91	61	96	2.373	100	132	208	149	205	45	80	157	107	
109	76	83	79	76	1.522	50	72	117	92	117	24	49	85	001	
39	27	29	23	39	536	20	18	36	33	29	14	17	33	002	
57	45	69	50	52	1.072	39	39	73	55	76	12	34	90	003	
51	37	39	29	29	672	22	31	63	46	41	8	25	30	004	
973	655	803	592	616	18.877	862	1.012	1.808	1.002	1.350	295	601	1.120	005	
31	23	35	22	33	455	15	18	38	26	30	6	6	19	006	
103	52	68	48	68	2.117	112	112	201	123	144	27	85	128	007	
130	86	68	85	95	1.965	77	93	175	120	153	37	69	119	008	
332	184	232	165	171	5.183	219	272	459	287	364	96	187	294	009	
51	42	37	36	39	1.103	59	78	97	43	69	12	35	52	010	
151	93	109	107	139	2.013	75	83	137	94	165	40	79	96	011	
70	38	58	33	62	828	23	21	61	32	64	12	33	58	012	
44	36	55	49	48	900	41	36	71	37	55	19	31	53	013	
104	75	102	81	119	1.918	72	76	155	89	141	31	65	109	014	
38	20	28	29	29	555	29	27	55	19	25	8	9	39	015	
106	79	121	104	119	1.698	54	80	127	77	100	27	54	92	016	
98	62	85	60	87	1.570	69	64	116	80	126	36	38	104	017	
27	22	23	22	21	282	14	7	12	17	15	4	8	13	018	
68	45	74	46	64	1.239	52	63	118	74	88	13	23	53	019	
86	52	72	48	62	1.133	39	38	89	54	75	10	45	78	020	
55	50	58	55	64	1.040	53	40	75	53	69	18	42	73	021	
36	28	33	22	38	468	14	22	15	22	20	13	13	37	022	
62	49	75	63	71	965	27	24	66	56	59	18	34	45	023	
40	18	27	24	39	503	17	20	35	21	20	8	24	29	024	
177	109	147	101	143	2.539	86	96	212	122	159	36	93	157	025	
39	29	40	27	31	641	25	22	58	28	43	8	22	44	026	
101	69	74	71	81	1.558	66	59	125	82	115	20	56	83	027	
95	55	87	88	81	1.584	89	77	133	72	87	23	44	84	028	
47	35	34	25	35	929	59	45	71	61	55	10	33	73	029	
111	60	88	58	88	1.586	49	75	107	88	123	28	52	102	030	
20	12	12	11	21	239	9	3	13	14	16	6	14	15	031	
203	121	170	103	135	3.874	181	180	363	181	252	56	118	227	032	
190	142	169	146	157	2.939	95	107	198	127	180	48	95	186	033	
46	32	41	49	49	807	33	26	53	47	56	18	27	64	034	
93	76	76	82	64	1.203	36	44	92	51	65	21	51	72	035	
54	31	49	42	61	837	40	40	59	46	54	5	28	43	036	
16	12	15	9	7	308	15	14	17	14	20	11	11	23	037	
65	46	58	48	67	1.139	34	32	92	54	68	20	46	74	038	
77	56	64	63	81	977	19	32	65	38	64	19	24	57	039	
34	30	50	40	47	621	17	21	48	28	34	8	21	26	040	
235	180	178	170	236	5.267	215	219	432	279	397	121	183	384	041	
49	40	53	42	40	944	31	33	82	56	68	15	35	71	042	
20	9	17	23	19	402	13	23	37	26	25	7	15	22	043	
55	42	46	39	48	687	21	24	43	33	39	12	20	45	044	
27	23	35	27	37	446	21	16	29	13	29	5	13	28	045	
56	51	52	35	56	930	39	46	64	41	60	10	25	57	046	
54	28	36	29	34	897	42	37	77	38	71	12	40	62	047	
<b>7.053</b>	<b>5.238</b>	<b>5.604</b>	<b>4.151</b>	<b>4.236</b>	<b>126.155</b>	<b>5.326</b>	<b>5.939</b>	<b>11.169</b>	<b>6.620</b>	<b>9.333</b>	<b>2.259</b>	<b>4.467</b>	<b>7.908</b>	<b>048</b>	
828	492	548	400	450	15.133	672	801	1.454	839	1.154	271	454	896	049	
61	56	62	67	49	956	28	28	56	48	54	13	27	65	050	
44	35	38	33	43	704	19	24	52	35	44	14	22	43	051	
161	145	197	160	215	2.920	102	119	226	140	193	48	84	166	052	
30	15	27	14	27	398	6	12	38	18	27	11	8	24	053	
106	80	103	89	107	1.800	50	67	141	78	121	33	52	113	054	

## segue TAV. 4 — Popolazione residente

B —

Codice dei Comuni	COMUNI	CLASSI QUINQUENNALI DI ETÀ (anni)										
		Meno di 5	5 - 9	10 - 14	15 - 19	20 - 24	25 - 29	30 - 34	35 - 39	40 - 44	45 - 49	50 - 54
055	MONGIUFFI MELIA	39	34	56	47	43	39	30	19	31	27	37
056	MONTAGNAREALE	53	52	60	76	56	61	52	31	50	54	57
057	MONTALBANO ELICONA	86	111	160	150	120	120	85	89	95	106	115
058	MOTTA CAMASTRA	25	35	21	40	34	29	27	22	25	25	35
059	MOTTA D'AFFERMO	30	34	45	45	36	31	33	27	31	42	49
060	NASO	164	180	195	205	238	218	197	127	125	169	185
061	NIZZA DI SICILIA	116	132	131	158	144	106	112	84	78	79	96
062	NOVARA DI SICILIA	56	93	110	103	85	70	76	65	81	96	108
063	OLIVERI	80	81	78	87	71	61	63	55	44	53	45
064	PACE DEL MELA	197	220	200	173	186	138	160	147	123	140	146
065	PAGLIARA	32	38	48	70	45	53	35	26	38	42	48
066	PATTI	457	558	540	503	422	412	434	335	350	343	351
067	PETTINEO	59	60	68	71	60	52	45	42	50	44	52
068	PIRAINO	106	119	121	186	160	142	112	73	89	107	144
069	RACCUJA	78	78	99	93	97	80	52	56	54	53	68
070	REITANO	36	37	35	34	38	32	31	24	29	32	33
071	ROCCAFIORITA	10	10	14	10	18	15	12	6	7	12	10
072	ROCCALUMERA	115	124	95	172	147	134	123	90	82	95	132
073	ROCCAVALDINA	41	42	43	32	50	40	40	17	20	33	35
074	ROCCELLA VALDEMONE	28	34	35	51	60	44	39	21	28	33	38
075	RODI' MILICI	77	98	83	91	76	77	70	51	66	62	69
076	ROMETTA	177	200	183	182	180	145	169	131	154	138	124
077	SAN FILIPPO DEL MELA	219	227	223	211	171	186	189	145	166	158	140
078	SAN FRATELLO	132	160	221	270	213	179	140	103	128	125	163
079	SAN MARCO D'ALUNZIO	168	217	237	192	174	179	172	143	181	194	166
080	SAN PIER NICETO	92	103	133	106	108	94	96	78	70	75	90
081	SAN PIERO PATTI	121	145	132	149	143	112	123	83	88	94	136
082	SAN SALVATORE DI FITALIA	49	62	91	85	77	72	44	39	40	82	72
083	SANTA DOMENICA VITTORIA	52	51	43	57	53	42	35	19	33	32	38
084	SANT'AGATA DI MILITELLO	408	497	589	550	503	377	440	341	396	400	367
085	SANT'ALESSIO SICULO	31	36	43	54	39	35	52	24	29	31	37
086	SANTA LUCIA DEL MELA	173	212	195	208	196	162	147	138	134	154	160
087	SANTA MARINA SALINA	24	32	22	26	46	38	21	11	25	22	23
088	SANT'ANGELO DI BROLO	154	135	158	164	192	128	136	99	111	131	151
089	SANTA TERESA DI RIVA	214	243	274	293	280	258	262	235	223	219	254
090	SAN TEODORO	59	62	73	70	64	52	43	32	53	60	49
091	SANTO STEFANO DI CAMASTRA	171	172	186	190	173	181	182	161	145	136	161
092	SAPONARA	138	132	151	191	182	174	121	76	93	122	115
093	SAVOCA	44	45	40	61	56	58	49	21	33	30	58
094	SCALETTA ZANGLEA	85	101	118	120	98	84	77	64	79	68	98
095	SINAGRA	107	133	149	153	157	125	96	72	75	90	105
096	SPADAFORA	167	175	222	226	193	156	151	126	139	152	147
097	TAORMINA	317	381	389	416	378	387	371	299	325	310	329
106	TERME VIGLIATORE	199	223	243	230	186	205	195	144	156	154	170
098	TORREGROTTA	183	172	172	169	190	172	188	137	143	128	144
099	TORTORICI	394	414	465	523	447	369	328	241	264	271	257
100	TRIPOLI	39	30	43	50	47	40	36	26	26	38	45
101	TUSA	81	125	129	170	117	84	97	74	76	127	129
102	UCRIA	42	53	72	83	73	40	51	31	31	56	58
103	VALDINA	30	34	45	49	60	36	29	39	29	51	47
104	VENETICO	134	117	124	132	83	106	119	80	91	79	84
105	VILLAFRANCA TIRRENA	273	280	255	255	227	221	273	218	224	215	205
	<b>TOTALE PROVINCIA</b>	<b>22.970</b>	<b>26.727</b>	<b>27.942</b>	<b>28.604</b>	<b>25.294</b>	<b>22.376</b>	<b>22.079</b>	<b>18.019</b>	<b>18.349</b>	<b>18.867</b>	<b>19.750</b>

## per sesso e classe di età

## MASCHI

						PARTICOLARI CLASSI DI ETÀ (anni)									Codice dei Comuni
55 - 59	60 - 64	65 - 69	70 - 74	75 e più	TOTALE	Meno di 3	3 - 5	6 - 10	11 - 13	14 - 17	18	19 - 20	21 - 24		
32	28	32	34	45	573	25	18	41	34	36	14	15	36	055	
77	42	56	60	58	895	30	33	50	44	58	19	19	44	056	
108	101	146	120	139	1.851	48	56	117	96	141	27	43	99	057	
33	30	40	27	51	499	15	17	34	12	29	7	18	23	058	
36	30	36	25	27	557	19	19	36	31	35	7	12	31	059	
202	138	154	139	169	2.805	94	106	193	114	149	41	111	174	060	
105	56	68	62	62	1.589	70	76	123	85	113	30	70	114	061	
105	78	103	94	133	1.456	38	34	96	61	93	20	39	66	062	
47	40	36	26	39	906	43	47	91	44	69	17	30	56	063	
138	87	99	88	74	2.316	115	120	227	113	153	31	73	144	064	
37	37	68	49	66	732	21	16	40	33	54	11	23	35	065	
321	241	302	262	233	6.064	246	325	556	338	379	112	196	328	066	
58	42	42	35	24	804	31	38	65	41	52	16	26	49	067	
107	90	94	91	95	1.836	68	65	117	71	133	38	70	130	068	
76	51	47	59	58	1.099	52	39	86	56	78	16	41	77	069	
29	28	32	30	31	511	21	21	41	14	31	8	15	29	070	
13	9	5	6	7	164	6	4	14	9	5	3	5	16	071	
118	99	118	98	127	1.869	75	68	115	57	118	37	65	118	072	
33	33	44	31	41	575	25	27	41	25	29	6	13	42	073	
59	27	45	35	55	632	17	21	30	23	33	14	21	49	074	
88	52	79	64	78	1.181	38	57	97	55	64	24	25	65	075	
148	98	115	119	127	2.390	101	125	186	124	132	44	65	145	076	
119	90	128	121	104	2.597	130	125	241	135	171	38	75	136	077	
172	111	153	127	151	2.548	80	91	160	129	218	62	97	159	078	
155	103	139	90	104	2.614	104	101	215	150	180	33	63	142	079	
107	71	99	83	87	1.492	53	54	124	70	95	21	48	77	080	
138	122	131	112	146	1.975	73	73	146	76	112	25	68	117	081	
78	45	62	64	77	1.039	27	30	64	65	60	22	33	63	082	
43	24	44	30	43	639	28	31	50	27	41	13	18	48	083	
337	204	265	196	232	6.102	241	260	514	369	448	105	209	401	084	
34	29	26	28	26	554	17	22	36	27	40	11	20	30	085	
175	111	150	109	153	2.577	116	96	207	120	161	48	93	143	086	
20	23	16	12	19	380	17	16	29	12	21	6	12	37	087	
169	123	165	122	168	2.306	89	94	137	87	137	36	65	158	088	
237	171	223	174	170	3.730	126	126	267	145	241	48	132	219	089	
54	33	53	33	59	849	38	29	68	39	57	12	36	49	090	
152	108	147	117	120	2.502	87	119	170	118	140	48	68	142	091	
121	92	99	74	99	1.980	84	82	130	100	135	42	75	146	092	
49	34	45	35	30	688	21	32	40	26	44	14	26	43	093	
82	31	59	56	55	1.275	46	50	114	70	99	21	40	82	094	
100	62	59	61	71	1.615	59	67	145	88	133	22	61	124	095	
138	73	101	117	93	2.376	94	101	203	127	187	37	91	143	096	
307	192	176	160	183	4.920	190	207	371	227	351	77	154	304	097	
165	91	103	93	103	2.660	103	138	234	134	186	60	82	144	106	
115	78	86	72	91	2.240	110	108	171	98	144	30	72	153	098	
268	163	228	173	213	5.018	246	238	416	284	398	94	209	358	099	
55	36	46	39	71	667	29	16	33	19	52	8	16	36	100	
179	89	126	117	126	1.846	47	52	121	81	134	36	65	86	101	
52	49	70	39	54	854	24	29	59	34	66	21	33	57	102	
42	22	37	27	32	609	15	21	35	27	40	10	20	50	103	
77	50	66	39	52	1.433	75	80	126	71	102	24	41	71	104	
174	105	128	97	132	3.282	148	190	259	154	215	38	105	181	105	
<b>19.015</b>	<b>13.281</b>	<b>15.635</b>	<b>12.346</b>	<b>13.824</b>	<b>325.078</b>	<b>13.307</b>	<b>14.749</b>	<b>27.294</b>	<b>16.607</b>	<b>22.998</b>	<b>5.605</b>	<b>10.988</b>	<b>19.989</b>		

## segue TAV. 4 — Popolazione residente

C —

Codice dei Comuni	COMUNI	CLASSI QUINQUENNALI DI ETÀ (anni)										
		Meno di 5	5 - 9	10 - 14	15 - 19	20 - 24	25 - 29	30 - 34	35 - 39	40 - 44	45 - 49	50 - 54
107	ACQUEDOLCI	149	238	241	236	210	185	162	124	150	150	145
001	ALCARA LI FUSI	88	113	120	134	116	87	98	70	94	85	109
002	ALI'	49	42	33	53	43	34	35	21	19	37	34
003	ALI' TERME	46	92	84	88	78	68	73	65	79	83	74
004	ANTILLO	40	46	54	62	43	35	33	32	41	46	42
005	BARCELONA POZZO DI GOTTO	1.451	1.671	1.655	1.684	1.504	1.345	1.330	1.117	1.091	1.124	1.138
006	BASICO'	24	23	31	38	40	34	29	19	27	38	31
007	BROLO	171	177	193	178	190	186	159	134	126	113	131
008	CAPIZZI	147	155	195	194	143	114	126	81	102	112	126
009	CAPO D'ORLANDO	355	426	434	422	455	386	406	272	345	331	313
010	CAPRI LEONE	113	103	85	91	94	99	93	51	63	52	62
011	CARONIA	96	145	181	168	145	106	131	93	117	145	153
012	CASALVECCHIO SICULO	42	53	65	52	68	44	40	29	42	59	70
013	CASTEL DI LUCIO	62	66	69	67	62	51	61	47	55	41	60
014	CASTELL'UMBERTO	151	127	155	158	146	134	130	91	98	132	125
015	CASTELMOLA	42	39	47	52	41	32	37	28	35	33	31
016	CASTROREALE	89	108	96	112	106	104	106	81	83	100	107
017	CESARO'	99	94	107	137	122	131	87	68	88	95	110
018	CONDRO'	9	12	16	15	22	18	14	14	11	22	27
019	FALCONE	59	98	97	94	89	62	71	67	86	68	92
020	FICARRA	58	60	64	93	70	67	59	59	71	87	89
021	FIUMEDINISI	57	60	86	76	68	52	57	36	58	58	56
022	FLORESTA	25	32	26	38	42	44	27	24	22	42	50
023	FONDACHELLI-FANTINA	42	43	56	66	62	41	46	42	63	69	69
024	FORZA D'AGRO'	32	31	40	33	33	24	30	20	35	28	34
025	FRANCAVILLA DI SICILIA	145	197	188	204	182	178	151	143	139	147	188
026	FRAZZANO'	41	43	38	49	45	46	50	28	43	43	34
027	FURCI SICULO	85	104	99	114	112	95	116	76	75	101	99
028	FURNARI	113	112	107	109	122	116	112	71	75	77	80
029	GAGGI	80	84	65	99	91	73	58	42	47	49	61
030	GALATI MAMERTINO	131	134	174	199	157	120	104	80	90	118	116
031	GALLODORO	17	9	12	26	14	15	13	6	14	21	15
032	GIARDINI-NAXOS	324	394	387	381	346	322	326	241	218	217	242
033	GIOIOSA MAREA	177	231	246	244	242	195	184	168	171	198	235
034	GRANITI	46	51	58	67	52	57	37	42	52	51	62
035	GUALTIERI SICAMINO'	61	89	61	90	77	60	79	39	59	76	105
036	ITALA	64	70	64	91	66	49	52	49	41	52	62
037	LENI	31	22	32	36	34	20	23	13	23	18	25
038	LETOJANNI	100	87	72	90	64	83	88	55	68	56	81
039	LIBRIZZI	46	71	75	76	71	61	55	45	65	59	88
040	LIMINA	45	52	41	54	48	42	37	29	25	35	44
041	LIPARI	313	403	455	474	462	394	349	252	285	326	325
042	LONGI	48	77	73	95	101	52	78	45	51	65	63
043	MALFA	33	40	24	38	38	24	22	17	19	16	25
044	MALVAGNA	56	46	40	52	43	46	48	26	43	40	59
045	MANDANICI	23	29	27	29	29	18	28	23	30	29	34
046	MAZZARRA' SANT'ANDREA	67	65	70	71	67	69	67	35	59	66	79
047	MERI'	73	77	73	82	65	61	67	36	51	47	60
<b>048</b>	<b>MESSINA</b>	<b>8.349</b>	<b>10.067</b>	<b>10.326</b>	<b>10.970</b>	<b>9.819</b>	<b>8.952</b>	<b>9.070</b>	<b>8.021</b>	<b>7.768</b>	<b>7.931</b>	<b>8.345</b>
049	MILAZZO	1.048	1.279	1.407	1.353	1.146	1.059	1.106	975	994	946	900
050	MILITELLO ROSMARINO	59	56	56	56	46	69	63	37	71	59	68
051	MIRTO	27	44	54	62	50	40	46	30	50	49	49
052	MISTRETTA	149	191	210	270	240	191	192	139	164	188	202
053	MOIO ALCANTARA	26	19	27	35	32	28	27	25	18	31	29
054	MONFORTE SAN GIORGIO	92	93	129	139	108	90	107	106	106	117	134

## per sesso e classe di età

## FEMMINE

						PARTICOLARI CLASSI DI ETÀ (anni)									Codice dei Comuni
55 - 59	60 - 64	65 - 69	70 - 74	75 e più	TOTALE	Meno di 3	3 - 5	6 - 10	11 - 13	14 - 17	18	19 - 20	21 - 24		
135	78	120	90	139	2.552	85	102	241	155	187	44	100	160	107	
107	72	74	61	88	1.516	44	73	101	73	106	22	64	88	001	
39	18	34	23	37	551	29	28	42	17	47	6	15	36	002	
85	67	83	45	94	1.204	29	30	88	63	66	21	34	57	003	
55	35	45	30	35	674	25	23	47	32	43	17	30	28	004	
1.095	778	811	656	844	19.294	848	893	1.705	951	1.404	319	649	1.196	005	
47	34	38	30	52	535	11	14	32	13	30	9	22	25	006	
118	58	82	68	73	2.157	109	102	170	118	154	35	79	142	007	
124	86	85	68	96	1.954	80	101	162	106	161	41	71	112	008	
318	216	230	178	260	5.347	194	247	427	262	344	84	170	364	009	
66	44	50	43	30	1.139	74	57	103	52	68	20	40	72	010	
176	111	127	130	149	2.173	51	76	152	102	138	32	65	119	011	
81	56	66	52	55	874	25	27	52	41	49	8	29	49	012	
61	41	44	49	47	883	27	48	68	38	58	13	27	47	013	
157	93	113	90	142	2.042	94	83	134	90	128	31	59	118	014	
40	40	29	17	35	578	21	29	41	23	51	7	18	31	015	
134	105	136	88	141	1.696	52	59	113	55	84	14	47	87	016	
101	76	80	68	67	1.530	63	53	95	74	95	17	61	101	017	
28	24	19	19	24	294	6	6	11	12	11	4	5	19	018	
84	54	52	54	80	1.207	36	37	99	62	84	17	36	66	019	
92	64	69	43	96	1.141	34	34	63	32	67	23	37	55	020	
82	45	76	53	80	1.000	39	31	70	45	62	13	35	52	021	
49	31	31	27	57	567	14	16	32	15	30	6	19	31	022	
77	66	62	60	92	956	21	37	43	31	51	13	27	46	023	
29	20	36	22	39	486	21	16	32	25	28	10	9	28	024	
200	131	156	139	189	2.677	74	107	202	116	160	29	74	154	025	
42	32	40	18	38	630	25	26	44	19	36	7	27	32	026	
92	86	91	93	106	1.544	57	48	103	58	98	24	35	91	027	
125	85	97	84	97	1.582	67	73	108	59	96	20	43	97	028	
66	28	39	42	47	971	42	54	81	43	61	23	44	71	029	
118	75	79	76	100	1.871	77	84	146	105	148	39	66	130	030	
19	20	11	18	17	247	7	13	9	8	18	6	8	9	031	
198	146	181	154	179	4.256	195	197	397	237	321	60	143	282	032	
221	186	205	151	228	3.282	106	116	234	149	199	46	97	193	033	
56	49	58	61	82	881	29	31	47	35	60	11	18	43	034	
117	80	101	82	93	1.269	33	41	86	35	69	21	36	57	035	
66	40	46	52	65	929	39	40	70	38	67	14	36	51	036	
11	9	18	10	19	344	20	17	22	17	30	8	12	29	037	
80	66	85	60	81	1.216	60	60	85	45	66	19	25	53	038	
106	52	87	73	105	1.135	23	37	65	51	61	14	30	58	039	
51	41	52	43	62	701	24	30	51	27	38	11	22	37	040	
276	204	231	213	318	5.280	175	212	412	283	379	96	187	363	041	
59	50	45	46	47	995	27	36	74	47	73	15	36	86	042	
18	19	17	26	45	421	19	21	38	14	28	10	10	33	043	
73	39	64	44	67	786	33	30	47	25	39	10	18	35	044	
37	36	44	30	40	486	13	17	28	15	25	3	10	26	045	
83	55	61	46	75	1.035	44	38	59	51	46	13	37	52	046	
79	44	46	35	38	934	54	35	76	40	64	12	36	53	047	
<b>8.561</b>	<b>6.357</b>	<b>7.020</b>	<b>5.370</b>	<b>7.152</b>	<b>134.078</b>	<b>4.841</b>	<b>5.389</b>	<b>10.253</b>	<b>6.194</b>	<b>8.706</b>	<b>2.114</b>	<b>4.240</b>	<b>7.794</b>	<b>048</b>	
877	551	649	535	649	15.474	608	691	1.318	833	1.116	230	530	907	049	
72	51	67	61	75	966	31	39	56	37	39	14	24	33	050	
56	42	49	45	47	740	13	22	45	29	54	11	27	36	051	
229	199	280	225	300	3.369	88	94	212	110	201	58	96	201	052	
35	21	22	28	20	423	14	17	18	17	30	6	9	28	053	
136	109	120	92	133	1.811	47	64	96	79	113	30	53	79	054	

## segue TAV. 4 — Popolazione residente

C —

Codice dei Comuni	COMUNI	CLASSI QUINQUENNALI DI ETÀ (anni)										
		Meno di 5	5 - 9	10 - 14	15 - 19	20 - 24	25 - 29	30 - 34	35 - 39	40 - 44	45 - 49	50 - 54
055	MONGIUFFI MELIA	22	30	41	39	48	30	33	21	26	33	37
056	MONTAGNAREALE	60	59	73	68	77	54	38	42	58	75	68
057	MONTALBANO ELICONA	101	105	129	125	113	107	101	93	114	123	153
058	MOTTA CAMASTRA	30	30	43	31	23	29	31	19	31	24	39
059	MOTTA D'AFFERMO	28	33	46	46	26	35	38	22	36	44	50
060	NASO	160	181	189	211	215	157	199	108	133	154	197
061	NIZZA DI SICILIA	83	103	86	139	121	91	100	71	71	104	135
062	NOVARA DI SICILIA	52	83	87	91	81	63	83	87	83	106	114
063	OLIVERI	68	59	67	70	72	62	58	47	48	49	65
064	PACE DEL MELA	168	195	198	209	161	159	164	137	138	160	161
065	PAGLIARA	41	33	41	56	56	45	38	27	49	44	52
066	PATTI	396	454	475	465	444	418	437	349	395	382	362
067	PETTINEO	47	72	64	65	50	58	56	33	57	50	69
068	PIRAINO	89	111	124	141	162	108	93	92	94	138	127
069	RACCUJA	76	78	78	93	82	76	69	51	68	86	77
070	REITANO	27	28	26	46	50	35	33	19	32	36	51
071	ROCCAFIORITA	12	12	11	10	19	17	6	6	9	7	11
072	ROCCALUMERA	113	117	137	137	141	133	115	97	105	138	137
073	ROCCAVALDINA	34	28	39	54	54	32	26	20	26	45	50
074	ROCCELLA VALDEMONE	48	50	41	44	46	43	31	26	32	45	45
075	RODI' MILICI	83	79	88	105	87	64	72	61	70	72	96
076	ROMETTA	184	218	186	185	173	181	149	127	149	150	152
077	SAN FILIPPO DEL MELA	193	217	215	211	198	178	170	155	137	158	157
078	SAN FRATELLO	138	158	225	253	216	158	143	107	159	196	217
079	SAN MARCO D'ALUNZIO	162	186	232	209	222	148	196	139	199	175	181
080	SAN PIER NICETO	83	118	124	131	101	92	97	69	85	93	127
081	SAN PIERO PATTI	130	126	142	162	156	123	113	69	117	130	177
082	SAN SALVATORE DI FITALIA	57	55	84	91	73	73	53	59	57	83	74
083	SANTA DOMENICA VITTORIA	43	47	41	59	53	50	43	18	34	39	45
084	SANT'AGATA DI MILITELLO	448	479	538	584	493	472	466	367	441	378	401
085	SANT'ALESSIO SICULO	31	42	33	46	54	52	36	23	39	41	38
086	SANTA LUCIA DEL MELA	169	175	177	169	208	147	149	113	152	169	183
087	SANTA MARINA SALINA	22	22	26	39	36	24	18	17	21	18	19
088	SANT'ANGELO DI BROLO	142	140	161	185	171	138	119	107	148	154	167
089	SANTA TERESA DI RIVA	302	334	331	355	361	283	270	214	249	252	265
090	SAN TEODORO	58	88	100	84	72	41	52	54	58	67	59
091	SANTO STEFANO DI CAMASTRA	178	195	207	188	206	179	179	156	152	160	175
092	SAPONARA	123	143	160	176	158	109	121	98	117	118	135
093	SAVOCA	36	29	54	54	48	51	45	20	32	50	66
094	SCALETТА ZANGLEA	75	94	115	100	89	84	88	71	70	79	98
095	SINAGRA	110	129	145	135	138	109	91	71	92	109	97
096	SPADAFORA	175	215	198	233	162	147	165	136	155	160	149
097	TAORMINA	272	402	390	412	355	393	363	292	349	342	353
106	TERME VIGLIATORE	205	220	230	241	213	203	152	156	147	162	177
098	TORREGROTTA	202	208	186	208	198	172	183	119	139	144	154
099	TORTORICI	366	425	459	474	426	326	315	223	289	282	271
100	TRIPÌ	28	32	45	43	39	39	31	18	40	40	59
101	TUSA	71	103	121	145	98	98	89	103	120	128	143
102	UCRIA	49	66	63	72	77	47	51	34	53	64	70
103	VALDINA	49	46	65	70	48	38	43	29	43	47	58
104	VENETICO	133	134	118	121	126	132	120	86	81	83	103
105	VILLAFRANCA TIRRENA	256	272	295	251	280	237	260	224	210	213	205
	<b>TOTALE PROVINCIA</b>	<b>21.593</b>	<b>25.348</b>	<b>26.469</b>	<b>27.927</b>	<b>25.337</b>	<b>22.448</b>	<b>22.386</b>	<b>18.481</b>	<b>19.724</b>	<b>20.577</b>	<b>21.858</b>



## per sesso e classe di età

## FEMMINE

						PARTICOLARI CLASSI DI ETÀ (anni)									Codice dei Comuni
55 - 59	60 - 64	65 - 69	70 - 74	75 e più	TOTALE	Meno di 3	3 - 5	6 - 10	11 - 13	14 - 17	18	19 - 20	21 - 24		
48	28	34	37	45	552	17	17	29	16	45	5	15	36	055	
79	61	69	67	83	1.031	37	32	64	44	59	14	24	63	056	
148	127	150	133	189	2.011	54	62	109	85	107	19	49	88	057	
48	45	48	39	69	579	16	23	32	22	30	2	16	16	058	
50	30	50	46	33	613	14	18	40	30	29	14	13	21	059	
228	156	193	134	199	2.814	84	102	187	119	158	52	90	164	060	
108	55	81	79	114	1.541	52	50	101	48	104	28	46	103	061	
121	95	133	110	194	1.583	26	38	95	41	74	23	28	69	062	
40	44	40	37	61	887	35	46	58	38	65	13	22	59	063	
140	102	100	110	111	2.413	100	107	205	119	163	41	68	128	064	
70	49	75	47	82	805	27	19	38	23	42	12	20	46	065	
403	316	353	310	406	6.365	240	234	481	281	383	89	167	359	066	
70	49	49	48	48	885	24	35	73	38	53	11	25	39	067	
161	120	126	103	135	1.924	53	66	110	76	108	28	62	124	068	
91	51	77	50	94	1.197	44	46	76	52	74	15	42	58	069	
35	33	41	33	38	563	16	17	23	16	33	15	20	37	070	
15	6	11	6	8	166	7	7	11	8	10	2	5	14	071	
145	119	146	126	163	2.069	56	80	125	73	128	26	47	110	072	
55	35	43	46	46	633	21	17	34	20	38	12	28	39	073	
47	46	47	40	62	693	29	35	46	23	31	9	23	33	074	
106	87	86	80	103	1.339	38	58	84	53	81	19	45	64	075	
167	138	129	107	154	2.549	99	136	209	111	146	33	80	132	076	
154	127	143	120	134	2.667	120	114	214	137	162	49	75	163	077	
206	157	182	144	213	2.872	75	86	175	130	210	43	112	159	078	
161	135	147	106	130	2.728	95	104	196	140	179	34	86	177	079	
133	109	123	96	140	1.721	52	53	123	73	106	31	41	78	080	
168	105	160	115	189	2.182	77	75	128	95	118	28	67	128	081	
96	72	70	63	97	1.157	37	33	65	50	70	20	31	54	082	
50	22	40	29	57	670	21	29	48	20	47	15	22	41	083	
405	265	307	272	309	6.625	274	266	483	339	441	130	227	382	084	
39	41	45	29	50	639	15	26	40	20	32	10	17	46	085	
197	139	158	139	197	2.641	92	95	202	95	140	40	78	156	086	
36	17	16	17	34	382	16	8	23	19	28	9	9	33	087	
223	155	157	127	210	2.504	87	91	133	102	140	35	76	135	088	
271	196	249	175	242	4.349	166	189	351	193	274	72	131	307	089	
54	52	40	42	53	974	30	43	90	56	79	15	31	58	090	
212	138	166	171	187	2.849	106	107	199	123	161	44	60	174	091	
152	96	133	93	137	2.069	81	67	155	91	135	41	61	129	092	
70	25	36	41	63	720	19	23	33	37	38	11	23	37	093	
82	67	91	62	85	1.350	43	52	91	71	89	19	32	76	094	
98	81	80	71	109	1.665	67	71	121	92	115	25	62	104	095	
181	122	128	132	152	2.610	102	116	219	115	177	47	76	131	096	
343	228	252	217	326	5.289	146	191	424	215	326	79	172	278	097	
182	112	100	97	117	2.714	130	117	224	144	189	54	80	171	106	
131	85	105	83	102	2.419	130	126	190	99	155	51	74	177	098	
314	227	261	209	309	5.176	215	228	430	272	399	89	191	326	099	
65	48	48	50	102	727	16	18	36	32	23	9	23	30	100	
147	115	138	118	150	1.887	39	53	110	74	98	28	65	71	101	
75	69	74	56	83	1.003	32	28	62	39	59	14	34	59	102	
51	28	38	28	32	713	23	31	53	41	58	13	19	40	103	
102	61	77	57	59	1.593	82	75	137	65	103	17	57	96	104	
189	114	158	122	169	3.455	148	170	279	169	215	49	90	234	105	
<b>22.501</b>	<b>16.215</b>	<b>18.456</b>	<b>14.885</b>	<b>20.040</b>	<b>344.245</b>	<b>12.542</b>	<b>13.831</b>	<b>25.869</b>	<b>15.787</b>	<b>22.314</b>	<b>5.403</b>	<b>10.834</b>	<b>20.094</b>		

TAV. 5 - Popolazione residente in età da 6 anni in poi

Codice dei Comuni	COMUNI	FORNITI DI TITOLO DI STUDIO							
		LAUREA		DIPLOMA		LICENZA MEDIA INFERIORE		LICENZA ELEMENTARE	
		MF	M	MF	M	MF	M	MF	M
107	ACQUEDOLCI	99	57	365	172	755	424	1.832	861
001	ALCARA LI FUSI	28	14	187	93	454	232	1.059	539
002	ALI'	8	6	70	33	173	86	396	211
003	ALI' TERME	60	27	344	150	410	244	890	408
004	ANTILLO	14	12	108	59	227	128	447	226
005	BARCELLONA POZZO DI GOTTO	1.158	636	3.769	1.877	6.764	3.794	12.498	6.180
006	BASICO'	16	9	83	37	139	60	375	186
007	BROLO	77	41	420	217	765	406	1.674	830
008	CAPIZZI	25	16	196	86	561	244	1.220	662
009	CAPO D'ORLANDO	222	128	1.182	575	1.725	945	4.016	1.968
010	CAPRI LEONE	30	16	127	63	344	183	922	442
011	CARONIA	31	20	173	87	715	395	1.649	767
012	CASALVECCHIO SICULO	14	7	80	45	207	137	691	357
013	CASTEL DI LUCIO	31	20	105	51	258	151	700	337
014	CASTELL'UMBERTO	43	25	219	109	684	381	1.426	700
015	CASTELMOLA	18	10	44	24	192	95	483	234
016	CASTROREALE	70	40	279	142	477	302	1.139	580
017	CESARO'	25	13	66	30	597	334	1.155	551
018	CONDRO'	4	—	33	18	102	50	234	122
019	FALCONE	51	35	173	74	364	200	854	454
020	FICARRA	42	23	180	110	386	205	727	387
021	FIUMEDINISI	28	14	107	43	276	146	788	440
022	FLORESTA	13	6	76	37	168	82	393	187
023	FONDACHELLI-FANTINA	29	19	131	76	265	135	674	360
024	FORZA D'AGRO'	7	6	61	34	140	81	405	214
025	FRANCAVILLA DI SICILIA	82	44	377	193	857	435	1.798	895
026	FRAZZANO'	10	6	51	26	237	122	428	207
027	FURCI SICULO	109	52	339	187	573	325	1.151	551
028	FURNARI	63	34	221	104	531	313	1.116	586
029	GAGGI	15	8	68	35	367	183	714	375
030	GALATI MAMERTINO	28	13	225	102	666	337	992	475
031	GALLODORO	7	3	31	17	62	29	242	132
032	GIARDINI-NAXOS	158	89	860	428	1.526	787	2.954	1.402
033	GIOIOSA MAREA	115	61	615	325	978	525	2.305	1.148
034	GRANITI	24	18	154	76	256	144	542	249
035	GUALTIERI SICAMINO'	20	10	145	86	363	212	857	452
036	ITALA	23	14	163	82	252	123	692	343
037	LENI	7	4	39	20	135	67	287	133
038	LETOJANNI	53	31	298	156	433	259	845	410
039	LIBRIZZI	15	8	118	70	375	189	780	391
040	LIMINA	9	3	78	45	242	123	535	264
041	LIPARI	144	92	810	413	2.574	1.361	3.613	1.778
042	LONGI	25	15	145	72	381	198	510	244
043	MALFA	14	10	42	18	191	92	370	175
044	MALVAGNA	23	15	97	54	222	109	490	234
045	MANDANICI	12	8	77	45	121	70	394	175
046	MAZZARRA' SANT'ANDREA	50	27	167	75	269	140	686	335
047	MERI'	38	19	111	63	270	145	698	353
048	MESSINA	12.375	6.981	34.188	18.058	55.759	30.585	91.471	40.228
049	MILAZZO	847	478	3.377	1.756	6.485	3.632	10.817	5.147
050	MILITELLO ROSMARINO	23	12	83	52	247	135	748	378
051	MIRTO	15	11	85	38	307	164	501	239
052	MISTRETTA	173	85	537	213	961	499	2.256	1.054
053	MOIO ALCANTARA	10	6	61	31	154	82	359	176
054	MONFORTE SAN GIORGIO	31	14	164	92	479	276	1.481	802

## per sesso e grado di istruzione

TOTALE		ALFABETI PRIVI DI TITOLO DI STUDIO				ANALFABETI				TOTALE		Codice dei Comuni
		TOTALE		di cui in età da 55 anni in poi		TOTALE		di cui in età da 55 anni in poi				
MF	M	MF	M	MF	M	MF	M	MF	M	MF	M	
3.051	1.514	1.191	536	380	166	264	91	190	67	4.506	2.141	107
1.728	878	754	371	330	166	317	151	246	115	2.799	1.400	001
647	336	259	115	116	55	86	47	56	28	992	498	002
1.704	829	383	150	180	70	52	15	38	10	2.139	994	003
796	425	358	165	198	89	91	29	65	16	1.245	619	004
24.189	12.487	8.113	3.725	2.660	1.189	2.254	791	1.651	535	34.556	17.003	005
613	292	246	114	142	61	73	16	65	15	932	422	006
2.936	1.494	782	354	273	111	121	45	81	28	3.839	1.893	007
2.002	1.008	1.118	552	398	184	448	235	285	150	3.568	1.795	008
7.145	3.616	2.050	913	811	326	403	163	295	115	9.598	4.692	009
1.423	704	480	226	157	78	71	36	57	28	1.974	966	010
2.568	1.269	1.060	458	523	226	273	128	199	94	3.901	1.855	011
992	546	385	167	170	78	229	71	186	56	1.606	784	012
1.094	559	444	202	208	93	93	62	67	47	1.631	823	013
2.372	1.215	978	440	456	195	285	115	222	85	3.635	1.770	014
737	363	243	121	108	50	47	15	39	12	1.027	499	015
1.965	1.064	834	372	430	202	350	128	294	102	3.149	1.564	016
1.843	928	875	436	397	187	133	73	92	53	2.851	1.437	017
373	190	115	50	69	33	55	21	43	16	543	261	018
1.442	763	635	306	264	122	181	55	132	36	2.258	1.124	019
1.335	725	593	261	286	137	201	70	167	56	2.129	1.056	020
1.199	643	538	250	266	107	140	54	108	37	1.877	947	021
650	312	236	85	117	48	83	35	65	24	969	432	022
1.099	590	525	261	290	145	188	63	155	44	1.812	914	023
613	335	210	93	117	53	92	38	71	26	915	466	024
3.114	1.567	1.239	583	540	246	500	207	399	159	4.853	2.357	025
726	361	373	198	177	91	74	35	48	24	1.173	594	026
2.172	1.115	570	272	241	113	130	46	111	36	2.872	1.433	027
1.931	1.037	685	307	320	134	244	74	196	51	2.860	1.418	028
1.164	601	378	166	133	54	158	58	107	35	1.700	825	029
1.911	927	1.008	430	421	201	253	105	187	75	3.172	1.462	030
342	181	78	36	50	20	34	10	30	9	454	227	031
5.498	2.706	1.563	690	490	210	316	117	233	82	7.377	3.513	032
4.013	2.059	1.510	591	789	316	274	87	218	69	5.797	2.737	033
976	487	392	192	202	92	201	69	143	44	1.569	748	034
1.385	760	719	302	405	170	214	61	166	45	2.318	1.123	035
1.130	562	384	162	193	84	93	33	67	22	1.607	757	036
468	224	83	38	27	11	35	17	20	9	586	279	037
1.629	856	436	179	184	59	104	38	92	29	2.169	1.073	038
1.288	658	513	209	296	126	200	59	170	48	2.001	926	039
864	435	296	130	171	70	70	18	66	18	1.230	583	040
7.141	3.644	2.202	1.019	829	353	383	170	276	113	9.726	4.833	041
1.061	529	656	308	267	128	95	43	62	25	1.812	880	042
617	295	86	45	13	8	44	26	27	14	747	366	043
832	412	406	176	250	106	127	54	113	46	1.365	642	044
604	298	179	84	105	50	82	27	68	22	865	409	045
1.172	577	471	209	223	95	155	59	111	36	1.798	845	046
1.117	580	411	181	150	59	135	57	96	36	1.663	818	047
<b>193.793</b>	<b>95.852</b>	<b>37.399</b>	<b>16.413</b>	<b>11.536</b>	<b>3.914</b>	<b>7.546</b>	<b>2.625</b>	<b>5.237</b>	<b>1.698</b>	<b>238.738</b>	<b>114.890</b>	<b>048</b>
21.526	11.013	5.331	2.305	1.673	602	978	342	726	235	27.835	13.660	049
1.101	577	567	257	288	133	128	66	102	52	1.796	900	050
908	452	354	162	166	73	104	47	83	33	1.366	661	051
3.927	1.851	1.599	650	820	290	360	198	260	145	5.886	2.699	052
584	295	126	63	54	25	62	22	50	19	772	380	053
2.155	1.184	923	410	497	213	305	89	248	69	3.383	1.683	054

## segue TAV. 5 — Popolazione residente in età da 6 anni in poi

Codice dei Comuni	COMUNI	FORNITI DI TITOLO DI STUDIO							
		LAUREA		DIPLOMA		LICENZA MEDIA INFERIORE		LICENZA ELEMENTARE	
		MF	M	MF	M	MF	M	MF	M
055	MONGIUFFI MELIA	10	7	53	24	212	119	498	259
056	MONTAGNAREALE	20	10	150	82	259	136	742	388
057	MONTALBANO ELICONA	70	33	266	110	576	336	1.345	678
058	MOTTA CAMASTRA	8	6	43	21	126	64	415	201
059	MOTTA D'AFFERMO	15	7	56	32	179	96	440	214
060	NASO	65	38	397	202	833	471	2.055	1.065
061	NIZZA DI SICILIA	81	50	358	194	611	347	1.039	523
062	NOVARA DI SICILIA	71	51	248	112	436	237	1.121	533
063	OLIVERI	25	18	126	74	281	158	728	366
064	PACE DEL MELA	62	37	379	218	843	457	1.715	859
065	PAGLIARA	27	14	126	67	263	158	490	238
066	PATTI	431	219	1.535	811	2.125	1.173	4.474	2.129
067	PETTINEO	8	2	97	55	295	158	670	315
068	PIRAINO	53	36	315	172	644	379	1.387	680
069	RACCUJA	23	13	139	65	492	272	772	368
070	REITANO	12	8	63	30	155	88	404	195
071	ROCCAFIORITA	5	3	31	12	61	36	133	72
072	ROCCALUMERA	115	56	563	285	651	374	1.329	601
073	ROCCAVALDINA	13	10	60	36	222	113	402	202
074	ROCCELLA VALDEMONE	15	7	72	47	176	84	450	222
075	RODI' MILICI	39	21	235	103	366	196	985	475
076	ROMETTA	59	40	363	192	881	500	1.806	872
077	SAN FILIPPO DEL MELA	53	29	340	190	898	537	2.099	1.012
078	SAN FRATELLO	46	28	257	136	749	410	2.232	1.054
079	SAN MARCO D'ALUNZIO	63	31	325	162	871	453	1.932	937
080	SAN PIER NICETO	36	25	206	108	432	237	1.240	612
081	SAN PIERO PATTI	43	26	327	140	629	335	1.442	744
082	SAN SALVATORE DI FITALIA	13	4	54	25	288	140	881	467
083	SANTA DOMENICA VITTORIA	13	11	73	34	240	125	450	217
084	SANT'AGATA DI MILITELLO	324	177	1.264	588	2.390	1.255	4.550	2.230
085	SANT'ALESSIO SICULO	31	23	165	78	235	144	435	187
086	SANTA LUCIA DEL MELA	36	18	267	149	753	440	1.757	904
087	SANTA MARINA SALINA	19	12	64	35	207	98	233	113
088	SANT'ANGELO DI BROLO	56	33	294	132	758	415	1.607	852
089	SANTA TERESA DI RIVA	266	148	1.150	565	1.486	817	2.903	1.301
090	SAN TEODORO	15	8	85	40	280	142	545	239
091	SANTO STEFANO DI CAMASTRA	87	50	423	192	821	437	2.117	1.027
092	SAPONARA	37	20	237	143	596	357	1.532	768
093	SAVOCA	24	18	114	58	262	142	448	220
094	SCALETTA ZANGLEA	24	14	171	92	539	306	1.043	504
095	SINAGRA	32	24	224	121	632	351	1.039	543
096	SPADAFORA	85	54	446	244	896	491	1.852	899
097	TAORMINA	219	143	1.298	663	2.364	1.309	3.846	1.699
106	TERME VIGLIATORE	73	42	290	153	993	534	2.044	1.048
098	TORREGROTTA	49	34	457	246	780	445	1.769	857
099	TORTORICI	115	67	654	328	1.321	744	3.238	1.617
100	TRIPOLI	18	8	101	51	142	79	493	273
101	TUSA	21	13	79	33	691	368	1.441	705
102	UCRIA	21	11	107	52	309	174	691	319
103	VALDINA	10	8	113	66	229	113	549	262
104	VENETICO	51	27	284	142	537	282	1.061	520
105	VILLAGRANCA TIRRENA	103	67	619	341	1.322	746	2.701	1.259
	<b>TOTALE PROVINCIA</b>	<b>19.871</b>	<b>11.230</b>	<b>68.467</b>	<b>35.425</b>	<b>126.758</b>	<b>69.479</b>	<b>238.849</b>	<b>112.378</b>

## per sesso e grado di istruzione

TOTALE		ALFABETI PRIVI DI TITOLO DI STUDIO				ANALFABETI				TOTALE		Codice dei Comuni
		TOTALE		di cui in età da 55 anni in poi		TOTALE		di cui in età da 55 anni in poi				
MF	M	MF	M	MF	M	MF	M	MF	M	MF	M	
773	409	184	87	88	39	91	34	77	26	1.048	530	055
1.171	616	471	173	272	105	152	43	124	31	1.794	832	056
2.257	1.157	1.158	499	707	300	227	91	188	71	3.642	1.747	057
592	292	227	118	125	68	188	57	159	46	1.007	467	058
690	349	316	127	157	52	94	43	68	28	1.100	519	059
3.350	1.776	1.435	638	732	325	448	191	356	149	5.233	2.605	060
2.089	1.114	609	272	270	117	184	57	132	33	2.882	1.443	061
1.876	933	784	363	472	220	243	88	216	71	2.903	1.384	062
1.160	616	339	166	137	54	123	34	100	27	1.622	816	063
2.999	1.571	1.045	431	401	153	243	79	179	51	4.287	2.081	064
906	477	422	181	286	125	126	37	109	29	1.454	695	065
8.565	4.332	2.198	978	851	337	621	183	522	146	11.384	5.493	066
1.070	530	349	147	120	48	142	58	97	38	1.561	735	067
2.399	1.267	886	370	476	196	223	66	173	46	3.508	1.703	068
1.426	718	549	240	264	110	140	50	114	40	2.115	1.008	069
634	321	238	105	101	43	127	43	106	38	999	469	070
230	123	42	22	15	8	34	9	30	8	306	154	071
2.658	1.316	788	336	418	175	213	74	169	55	3.659	1.726	072
697	361	344	142	191	81	77	20	59	10	1.118	523	073
713	360	339	157	208	95	171	77	139	61	1.223	594	074
1.625	795	529	241	293	125	175	50	151	45	2.329	1.086	075
3.109	1.604	1.058	473	490	228	311	87	243	64	4.478	2.164	076
3.390	1.768	1.086	470	437	177	299	104	239	74	4.775	2.342	077
3.284	1.628	1.468	607	759	304	336	142	223	99	5.088	2.377	078
3.191	1.583	1.426	677	653	291	321	149	236	100	4.938	2.409	079
1.914	982	837	318	440	156	250	85	183	55	3.001	1.385	080
2.441	1.245	1.085	475	568	266	333	109	270	85	3.859	1.829	081
1.236	636	667	282	378	156	166	64	125	46	2.069	982	082
776	387	357	165	163	83	67	28	53	21	1.200	580	083
8.528	4.250	2.586	1.124	923	355	572	227	389	155	11.686	5.601	084
866	432	192	72	93	29	55	11	47	9	1.113	515	085
2.813	1.511	1.270	615	486	249	736	239	561	179	4.819	2.365	086
523	288	148	69	72	29	34	20	21	11	705	347	087
2.715	1.432	1.385	585	785	348	349	106	299	87	4.449	2.123	088
5.805	2.831	1.364	551	562	225	303	96	244	76	7.472	3.478	089
925	429	619	282	257	122	139	71	100	53	1.683	782	090
3.448	1.706	1.137	448	515	194	347	142	277	114	4.932	2.296	091
2.402	1.288	983	389	454	174	350	137	262	95	3.735	1.814	092
848	438	349	159	192	83	116	38	90	28	1.313	635	093
1.777	916	506	198	215	65	151	65	112	45	2.434	1.179	094
1.927	1.039	882	375	407	161	207	75	155	52	3.016	1.489	095
3.279	1.688	1.006	403	413	141	288	90	214	62	4.573	2.181	096
7.727	3.814	1.486	631	492	183	262	78	200	56	9.475	4.523	097
3.400	1.777	1.163	540	434	201	323	102	233	66	4.886	2.419	106
3.055	1.582	898	367	341	132	232	73	184	51	4.185	2.022	098
5.328	2.756	3.287	1.462	1.233	489	652	316	444	205	9.267	4.534	099
754	411	381	147	244	91	180	64	144	46	1.315	622	100
2.232	1.119	1.060	503	603	295	250	125	199	93	3.542	1.747	101
1.128	556	440	186	230	103	176	59	145	47	1.744	801	102
901	449	266	102	115	47	65	22	56	20	1.232	573	103
1.933	971	620	254	236	91	161	53	123	41	2.714	1.278	104
4.745	2.413	1.064	445	405	147	272	86	195	66	6.081	2.944	105
<b>453.945</b>	<b>228.512</b>	<b>128.670</b>	<b>56.657</b>	<b>51.035</b>	<b>20.608</b>	<b>32.279</b>	<b>11.853</b>	<b>24.115</b>	<b>8.343</b>	<b>614.894</b>	<b>297.022</b>	

TAV. 6 - Popolazione residente che frequenta corsi regolari di studio

Codice dei Comuni	COMUNI	CORSO REGOLARE DI STUDI							
		6 - 13		14 - 18		19 e più		TOTALE	
		MF	M	MF	M	MF	M	MF	M
107	ACQUEDOLCI	749	355	200	106	132	60	1.081	521
001	ALCARA LI FUSI	379	208	149	78	90	41	618	327
002	ALI'	126	68	53	18	34	17	213	103
003	ALI' TERME	279	128	127	64	75	43	481	235
004	ANTILLO	183	106	71	35	54	29	308	170
005	BARCELLONA POZZO DI GOTTO	5.433	2.792	1.841	897	1.155	585	8.429	4.274
006	BASICO'	109	64	40	18	20	6	169	88
007	BROLO	608	322	211	96	116	64	935	482
008	CAPIZZI	559	293	145	58	65	32	769	383
009	CAPO D'ORLANDO	1.430	745	509	253	325	179	2.264	1.177
010	CAPRI LEONE	294	140	89	46	40	18	423	204
011	CARONIA	481	229	183	109	75	41	739	379
012	CASALVECCHIO SICULO	185	93	51	28	19	11	255	132
013	CASTEL DI LUCIO	214	108	66	25	43	26	323	159
014	CASTELL'UMBERTO	466	243	165	75	90	51	721	369
015	CASTELMOLA	135	72	37	12	14	8	186	92
016	CASTROREALE	367	202	112	67	76	47	555	316
017	CESARO'	364	196	122	60	75	37	561	293
018	CONDRO'	51	28	10	5	8	5	69	38
019	FALCONE	353	192	128	69	52	24	533	285
020	FICARRA	234	143	101	50	56	41	391	234
021	FIUMEDINISI	241	127	74	29	46	14	361	170
022	FLORESTA	84	37	50	20	62	32	196	89
023	FONDACHELLI-FANTINA	195	121	69	43	34	25	298	189
024	FORZA D'AGRO'	110	54	26	14	15	9	151	77
025	FRANCAVILLA DI SICILIA	649	332	210	100	109	55	968	487
026	FRAZZANO'	147	86	30	16	32	21	209	123
027	FURCI SICULO	368	207	192	97	121	63	681	367
028	FURNARI	367	200	125	62	84	34	576	296
029	GAGGI	249	126	58	28	33	16	340	170
030	GALATI MAMERTINO	444	194	176	81	100	48	720	323
031	GALLODORO	44	27	24	9	8	7	76	43
032	GIARDINI-NAXOS	1.177	543	401	167	183	84	1.761	794
033	GIOIOSA MAREA	703	325	288	142	177	87	1.168	554
034	GRANITI	181	99	75	41	45	26	301	166
035	GUALTIERI SICAMINO'	262	141	75	34	51	30	388	205
036	ITALA	212	105	76	33	35	16	323	154
037	LENI	68	31	28	15	13	8	109	54
038	LETOJANNI	276	146	125	61	79	48	480	255
039	LIBRIZZI	219	103	93	45	50	26	362	174
040	LIMINA	154	76	44	19	34	23	232	118
041	LIPARI	1.397	704	427	205	139	74	1.963	983
042	LONGI	258	138	78	42	55	21	391	201
043	MALFA	115	63	20	12	13	3	148	78
044	MALVAGNA	148	76	69	35	42	22	259	133
045	MANDANICI	83	41	40	20	17	10	140	71
046	MAZZARRA' SANT'ANDREA	214	104	81	41	81	34	376	179
047	MERI'	228	112	58	33	36	23	322	168
048	<b>MESSINA</b>	<b>33.982</b>	<b>17.648</b>	<b>14.141</b>	<b>7.536</b>	<b>8.967</b>	<b>4.926</b>	<b>57.090</b>	<b>30.110</b>
049	MILAZZO	4.426	2.283	1.786	948	813	461	7.025	3.692
050	MILITELLO ROSMARINO	197	104	36	22	40	27	273	153
051	MIRTO	161	87	64	31	48	22	273	140
052	MISTRETTA	686	365	259	106	174	75	1.119	546
053	MOIO ALCANTARA	91	56	45	26	23	10	159	92
054	MONFORTE SAN GIORGIO	393	218	125	68	49	28	567	314

## e/o corsi di formazione professionale, per sesso e classe di età

		CORSO DI FORMAZIONE PROFESSIONALE										Codice dei Comuni
di cui occupati		14 - 16		17 - 19		20 e più		TOTALE		di cui occupati		
MF	M	MF	M	MF	M	MF	M	MF	M	MF	M	
14	9	16	8	5	—	12	8	33	16	7	4	107
12	8	3	2	4	4	9	5	16	11	7	5	001
14	9	2	—	3	1	4	1	9	2	1	—	002
7	6	1	—	4	1	15	5	20	6	6	2	003
3	1	5	3	4	1	1	—	10	4	—	—	004
85	49	35	13	40	18	153	81	228	112	90	56	005
1	—	1	—	1	—	3	2	5	2	3	2	006
17	11	4	2	2	—	19	13	25	15	12	8	007
9	5	10	7	2	2	3	2	15	11	1	1	008
21	13	4	2	3	1	31	19	38	22	20	15	009
8	5	3	1	2	1	4	3	9	5	4	3	010
8	5	3	2	1	—	17	10	21	12	11	5	011
—	—	2	—	4	2	5	1	11	3	1	1	012
4	4	3	2	1	—	4	3	8	5	2	2	013
4	2	2	1	2	2	6	4	10	7	5	3	014
5	5	2	—	—	—	3	3	5	3	2	2	015
10	4	1	—	—	—	12	6	13	6	6	4	016
6	3	3	2	3	—	10	4	16	6	3	3	017
2	2	—	—	3	—	1	—	4	—	1	—	018
1	1	—	—	—	—	7	4	7	4	5	4	019
8	7	2	2	1	1	2	1	5	4	2	1	020
4	2	—	—	5	1	7	5	12	6	4	3	021
15	11	1	—	1	—	9	6	11	6	6	5	022
3	2	1	—	1	—	9	4	11	4	7	4	023
1	1	—	—	2	1	12	9	14	10	10	8	024
15	11	3	2	6	2	28	16	37	20	22	15	025
5	4	—	—	1	1	5	4	6	5	2	2	026
5	5	3	1	6	4	12	9	21	14	6	4	027
8	4	1	—	2	1	8	4	11	5	3	2	028
1	—	—	—	2	1	8	4	10	5	2	2	029
19	13	8	8	1	—	13	6	22	14	10	5	030
—	—	—	—	1	—	2	1	3	1	1	—	031
17	12	24	6	11	2	45	17	80	25	14	11	032
12	6	8	5	5	4	31	15	44	24	12	8	033
2	2	—	—	2	—	5	2	7	2	—	—	034
3	—	3	2	5	3	4	2	12	7	3	2	035
4	—	4	1	6	—	1	1	11	2	1	—	036
1	1	—	—	3	—	—	—	3	—	—	—	037
9	6	5	2	2	1	20	14	27	17	11	9	038
12	8	5	3	7	5	7	5	19	13	2	1	039
1	1	1	—	4	2	6	3	11	5	4	3	040
18	11	8	4	9	4	24	14	41	22	12	8	041
4	4	1	1	1	—	7	2	9	3	3	2	042
2	1	1	1	1	1	5	3	7	5	4	4	043
8	3	—	—	3	—	7	1	10	1	3	1	044
—	—	4	2	1	1	6	2	11	5	2	1	045
7	5	8	2	5	3	2	—	15	5	2	—	046
2	2	1	—	2	1	6	4	9	5	2	2	047
965	700	248	132	270	107	1.293	717	1.811	956	727	495	048
97	74	52	37	48	26	124	70	224	133	66	48	049
6	4	1	1	4	3	11	6	16	10	8	5	050
6	4	1	—	1	—	5	—	7	—	—	—	051
19	15	16	8	11	4	33	12	60	24	5	4	052
3	1	1	—	2	1	2	2	5	3	1	1	053
5	4	3	1	5	1	13	8	21	10	8	5	054

## segue TAV. 6 — Popolazione residente che frequenta corsi regolari di studio

Codice dei Comuni	COMUNI	CORSO REGOLARE DI STUDI							
		6 - 13		14 - 18		19 e più		TOTALE	
		MF	M	MF	M	MF	M	MF	M
055	MONGIUFFI MELIA	120	75	42	21	15	7	177	103
056	MONTAGNAREALE	201	93	69	30	35	17	305	140
057	MONTALBANO ELICONA	404	212	153	88	87	40	644	340
058	MOTTA CAMASTRA	100	46	34	14	14	6	148	66
059	MOTTA D'AFFERMO	135	66	39	18	33	19	207	103
060	NASO	608	306	196	94	193	97	997	497
061	NIZZA DI SICILIA	355	207	181	91	128	75	664	373
062	NOVARA DI SICILIA	292	156	108	60	64	30	464	246
063	OLIVERI	229	133	97	56	41	27	367	216
064	PACE DEL MELA	664	340	192	104	95	61	951	505
065	PAGLIARA	133	72	91	48	70	38	294	158
066	PATTI	1.646	889	640	347	404	216	2.690	1.452
067	PETTINEO	215	106	67	37	41	23	323	166
068	PIRAINO	371	187	138	75	97	51	606	313
069	RACCUJA	270	142	80	44	55	29	405	215
070	REITANO	93	55	39	18	19	5	151	78
071	ROCCAFIORITA	42	23	11	2	15	7	68	32
072	ROCCALUMERA	369	172	224	113	179	93	772	378
073	ROCCAVALDINA	120	66	25	13	31	20	176	99
074	ROCCELLA VALDEMONE	122	53	38	21	34	23	194	97
075	RODI' MILICI	286	151	111	53	77	29	474	233
076	ROMETTA	624	307	158	84	121	65	903	456
077	SAN FILIPPO DEL MELA	721	372	207	120	81	40	1.009	532
078	SAN FRATELLO	591	287	158	99	81	36	830	422
079	SAN MARCO D'ALUNZIO	693	360	205	111	101	48	999	519
080	SAN PIER NICETO	388	192	112	54	56	30	556	276
081	SAN PIERO PATTI	440	219	140	70	84	45	664	334
082	SAN SALVATORE DI FITALIA	244	129	66	30	41	23	351	182
083	SANTA DOMENICA VITTORIA	145	77	63	26	44	19	252	122
084	SANT'AGATA DI MILITELLO	1.684	870	604	289	358	181	2.646	1.340
085	SANT'ALESSIO SICULO	123	63	68	44	63	30	254	137
086	SANTA LUCIA DEL MELA	621	326	140	81	64	37	825	444
087	SANTA MARINA SALINA	83	41	21	7	18	7	122	55
088	SANT'ANGELO DI BROLO	457	222	168	87	114	63	739	372
089	SANTA TERESA DI RIVA	951	411	491	225	405	198	1.847	834
090	SAN TEODORO	251	105	92	47	41	18	384	170
091	SANTO STEFANO DI CAMASTRA	607	287	234	100	128	65	969	452
092	SAPONARA	476	230	133	85	64	35	673	350
093	SAVOCA	136	66	48	29	50	25	234	120
094	SCALETTA ZANGLEA	343	182	147	79	66	33	556	294
095	SINAGRA	446	233	145	82	75	36	666	351
096	SPADAFORA	660	328	232	131	113	64	1.005	523
097	TAORMINA	1.234	597	525	260	317	171	2.076	1.028
106	TERME VIGLIATORE	726	363	252	128	120	68	1.098	559
098	TORREGROTTA	555	266	175	83	101	58	831	407
099	TORTORICI	1.388	692	392	179	169	77	1.949	948
100	TRIPÌ	119	52	52	32	23	8	194	92
101	TUSA	382	199	191	108	101	55	674	362
102	UCRIA	192	92	66	34	41	24	299	150
103	VALDINA	156	62	70	31	26	12	252	105
104	VENETICO	395	197	118	59	79	36	592	292
105	VILLAFRANCA TIRRENA	856	411	319	172	157	84	1.332	667
	<b>TOTALE PROVINCIA</b>	<b>84.990</b>	<b>43.594</b>	<b>32.245</b>	<b>16.663</b>	<b>19.451</b>	<b>10.377</b>	<b>136.686</b>	<b>70.634</b>



## e/o corsi di formazione professionale, per sesso e classe di età

		CORSO DI FORMAZIONE PROFESSIONALE										Codice dei Comuni
di cui occupati		14 - 16		17 - 19		20 e più		TOTALE		di cui occupati		
MF	M	MF	M	MF	M	MF	M	MF	M	MF	M	
5	3	—	—	—	—	5	3	5	3	3	3	055
4	3	1	1	1	—	6	3	8	4	3	2	056
6	4	3	3	4	1	8	3	15	7	2	1	057
1	1	—	—	—	—	2	—	2	—	—	—	058
3	3	1	1	5	2	3	2	9	5	3	2	059
37	30	12	4	2	1	16	11	30	16	6	5	060
16	13	—	—	4	—	10	6	14	6	4	4	061
8	2	4	3	1	1	12	10	17	14	5	5	062
4	4	6	5	6	5	7	3	19	13	4	2	063
7	7	4	3	7	4	12	7	23	14	3	2	064
6	5	2	—	3	1	5	2	10	3	2	2	065
27	15	7	5	13	8	59	17	79	30	20	10	066
4	3	2	2	1	1	8	7	11	10	3	3	067
10	6	4	3	2	2	15	6	21	11	9	6	068
5	3	2	2	—	—	9	3	11	5	3	1	069
2	2	—	—	3	—	1	—	4	—	—	—	070
2	1	—	—	1	1	—	—	1	1	—	—	071
18	13	4	—	7	1	20	7	31	8	5	3	072
12	12	—	—	1	—	1	—	2	—	—	—	073
4	4	—	—	—	—	4	—	4	—	2	—	074
8	3	3	3	3	2	10	3	16	8	7	3	075
25	18	6	—	5	4	16	10	27	14	13	7	076
7	5	4	4	5	2	12	9	21	15	6	6	077
3	1	2	1	3	—	10	6	15	7	6	3	078
29	22	10	5	4	1	8	7	22	13	5	3	079
4	2	4	1	5	1	5	3	14	5	5	2	080
9	6	2	1	6	4	14	4	22	9	7	1	081
2	1	2	2	4	2	7	4	13	8	5	4	082
2	1	—	—	—	—	1	1	1	1	—	—	083
30	13	23	8	20	6	62	25	105	39	26	17	084
5	1	2	—	3	—	9	3	14	3	2	1	085
7	5	10	2	4	1	12	6	26	9	4	2	086
3	1	—	—	—	—	1	—	1	—	—	—	087
12	4	2	1	1	1	5	4	8	6	1	1	088
28	22	13	7	16	5	47	19	76	31	17	8	089
—	—	3	2	1	1	1	1	5	4	2	1	090
8	7	7	5	3	2	16	11	26	18	9	7	091
11	6	10	7	6	2	17	10	33	19	6	4	092
5	3	3	2	1	1	6	1	10	4	2	—	093
10	7	6	3	7	1	9	6	22	10	5	5	094
7	5	2	2	1	1	9	4	12	7	6	4	095
14	12	6	5	7	4	12	8	25	17	7	4	096
45	31	11	6	17	5	58	28	86	39	30	21	097
17	11	5	—	9	3	17	11	31	14	11	7	106
15	12	4	2	—	—	19	11	23	13	16	10	098
12	10	7	5	8	5	13	3	28	13	3	2	099
1	1	—	—	—	—	—	—	—	—	—	—	100
5	5	3	2	4	2	16	5	23	9	4	4	101
4	2	3	2	2	1	2	1	7	4	1	—	102
1	1	4	2	1	—	1	—	6	2	1	—	103
11	6	5	5	3	2	8	3	16	10	5	2	104
23	14	9	5	4	1	25	13	38	19	14	9	105
<b>2.062</b>	<b>1.438</b>	<b>737</b>	<b>388</b>	<b>735</b>	<b>302</b>	<b>2.742</b>	<b>1.453</b>	<b>4.214</b>	<b>2.143</b>	<b>1.455</b>	<b>970</b>	

**TAV. 7 - Popolazione residente attiva e non attiva per sesso****A — TOTALE**

Codice dei Comuni	COMUNI	POPOLAZIONE ATTIVA					POPOLAZIONE NON ATTIVA	TOTALE
		In condizione professionale			In cerca di prima occupazione	TOTALE		
		Occupati	Disoccupati	TOTALE				
107	ACQUEDOLCI	1.310	72	1.382	349	1.731	3.194	4.925
001	ALCARA LI FUSI	635	436	1.071	156	1.227	1.811	3.038
002	ALI'	252	68	320	75	395	692	1.087
003	ALI' TERME	611	84	695	149	844	1.432	2.276
004	ANTILLO	267	173	440	32	472	874	1.346
005	BARCELLONA POZZO DI GOTTO	9.972	2.003	11.975	2.423	14.398	23.773	38.171
006	BASICO'	323	33	356	65	421	569	990
007	BROLO	1.290	111	1.401	210	1.611	2.663	4.274
008	CAPIZZI	1.398	140	1.538	185	1.723	2.196	3.919
009	CAPO D'ORLANDO	2.997	236	3.233	523	3.756	6.774	10.530
010	CAPRI LEONE	659	79	738	78	816	1.426	2.242
011	CARONIA	1.272	55	1.327	213	1.540	2.646	4.186
012	CASALVECCHIO SICULO	269	322	591	73	664	1.038	1.702
013	CASTEL DI LUCIO	539	156	695	74	769	1.014	1.783
014	CASTELL'UMBERTO	986	411	1.397	220	1.617	2.343	3.960
015	CASTELMOLA	342	112	454	52	506	627	1.133
016	CASTROREALE	716	413	1.129	190	1.319	2.075	3.394
017	CESARO'	784	212	996	134	1.130	1.970	3.100
018	CONDRO'	185	12	197	21	218	358	576
019	FALCONE	631	59	690	114	804	1.642	2.446
020	FICARRA	554	314	868	95	963	1.311	2.274
021	FIUMEDINISI	499	97	596	102	698	1.342	2.040
022	FLORESTA	243	76	319	57	376	659	1.035
023	FONDACHELLI-FANTINA	454	221	675	87	762	1.159	1.921
024	FORZA D'AGRO'	211	30	241	102	343	646	989
025	FRANCAVILLA DI SICILIA	1.470	424	1.894	225	2.119	3.097	5.216
026	FRAZZANO'	469	36	505	73	578	693	1.271
027	FURCI SICULO	717	150	867	195	1.062	2.040	3.102
028	FURNARI	857	31	888	199	1.087	2.079	3.166
029	GAGGI	545	111	656	99	755	1.145	1.900
030	GALATI MAMERTINO	602	802	1.404	133	1.537	1.920	3.457
031	GALLODORO	65	69	134	38	172	314	486
032	GIARDINI-NAXOS	2.157	399	2.556	447	3.003	5.127	8.130
033	GIOIOSA MAREA	1.521	538	2.059	317	2.376	3.845	6.221
034	GRANITI	520	43	563	67	630	1.058	1.688
035	GUALTIERI SICAMINO'	640	70	710	126	836	1.636	2.472
036	ITALA	446	59	505	86	591	1.175	1.766
037	LENI	155	71	226	49	275	377	652
038	LETOJANNI	633	109	742	115	857	1.498	2.355
039	LIBRIZZI	523	127	650	106	756	1.356	2.112
040	LIMINA	235	28	263	122	385	937	1.322
041	LIPARI	2.776	266	3.042	843	3.885	6.662	10.547
042	LONGI	331	369	700	152	852	1.087	1.939
043	MALFA	279	10	289	12	301	522	823
044	MALVAGNA	471	12	483	44	527	946	1.473
045	MANDANICI	219	22	241	54	295	637	932
046	MAZZARRA' SANT'ANDREA	681	16	697	89	786	1.179	1.965
047	MERI'	474	116	590	86	676	1.155	1.831
<b>048</b>	<b>MESSINA</b>	<b>65.951</b>	<b>5.008</b>	<b>70.959</b>	<b>17.362</b>	<b>88.321</b>	<b>171.912</b>	<b>260.233</b>
049	MILAZZO	8.448	895	9.343	1.700	11.043	19.564	30.607
050	MILITELLO ROSMARINO	429	93	522	145	667	1.255	1.922
051	MIRTO	365	65	430	73	503	941	1.444
052	MISTRETTA	1.303	189	1.492	380	1.872	4.417	6.289
053	MOIO ALCANTARA	198	88	286	34	320	501	821
054	MONFORTE SAN GIORGIO	1.030	64	1.094	251	1.345	2.266	3.611

## segue TAV. 7 — Popolazione residente attiva e non attiva per sesso

## A — TOTALE

Codice dei Comuni	COMUNI	POPOLAZIONE ATTIVA					POPOLAZIONE NON ATTIVA	TOTALE
		In condizione professionale			In cerca di prima occupazione	TOTALE		
		Occupati	Disoccupati	TOTALE				
055	MONGIUFFI MELIA	230	118	348	70	418	707	1.125
056	MONTAGNAREALE	564	68	632	95	727	1.199	1.926
057	MONTALBANO ELICONA	964	193	1.157	175	1.332	2.530	3.862
058	MOTTA CAMASTRA	265	94	359	44	403	675	1.078
059	MOTTA D'AFFERMO	269	50	319	43	362	808	1.170
060	NASO	1.352	332	1.684	282	1.966	3.653	5.619
061	NIZZA DI SICILIA	868	48	916	195	1.111	2.019	3.130
062	NOVARA DI SICILIA	543	414	957	165	1.122	1.917	3.039
063	OLIVERI	427	26	453	85	538	1.255	1.793
064	PACE DEL MELA	1.379	128	1.507	215	1.722	3.007	4.729
065	PAGLIARA	301	77	378	72	450	1.087	1.537
066	PATTI	3.276	403	3.679	727	4.406	8.023	12.429
067	PETTINEO	474	115	589	82	671	1.018	1.689
068	PIRAINO	1.191	146	1.337	153	1.490	2.270	3.760
069	RACCUJA	419	296	715	161	876	1.420	2.296
070	REITANO	237	109	346	42	388	686	1.074
071	ROCCAFIORITA	64	56	120	15	135	195	330
072	ROCCALUMERA	984	92	1.076	206	1.282	2.656	3.938
073	ROCCAVALDINA	331	34	365	26	391	817	1.208
074	ROCCELLA VALDEMONE	445	61	506	35	541	784	1.325
075	RODI' MILICI	712	49	761	182	943	1.577	2.520
076	ROMETTA	1.305	59	1.364	260	1.624	3.315	4.939
077	SAN FILIPPO DEL MELA	1.447	277	1.724	206	1.930	3.334	5.264
078	SAN FRATELLO	1.254	219	1.473	237	1.710	3.710	5.420
079	SAN MARCO D'ALUNZIO	1.678	261	1.939	215	2.154	3.188	5.342
080	SAN PIER NICETO	905	64	969	124	1.093	2.120	3.213
081	SAN PIERO PATTI	1.380	41	1.421	259	1.680	2.477	4.157
082	SAN SALVATORE DI FITALIA	698	30	728	114	842	1.354	2.196
083	SANTA DOMENICA VITTORIA	379	92	471	46	517	792	1.309
084	SANT'AGATA DI MILITELLO	3.173	371	3.544	983	4.527	8.200	12.727
085	SANT'ALESSIO SICULO	263	39	302	96	398	795	1.193
086	SANTA LUCIA DEL MELA	1.412	491	1.903	232	2.135	3.083	5.218
087	SANTA MARINA SALINA	226	25	251	31	282	480	762
088	SANT'ANGELO DI BROLO	1.488	150	1.638	268	1.906	2.904	4.810
089	SANTA TERESA DI RIVA	2.019	166	2.185	603	2.788	5.291	8.079
090	SAN TEODORO	455	144	599	33	632	1.191	1.823
091	SANTO STEFANO DI CAMASTRA	1.528	60	1.588	296	1.884	3.467	5.351
092	SAPONARA	1.089	94	1.183	226	1.409	2.640	4.049
093	SAVOCA	260	206	466	77	543	865	1.408
094	SCALETTA ZANGLEA	598	94	692	152	844	1.781	2.625
095	SINAGRA	854	222	1.076	212	1.288	1.992	3.280
096	SPADAFORA	1.214	96	1.310	223	1.533	3.453	4.986
097	TAORMINA	3.314	297	3.611	524	4.135	6.074	10.209
106	TERME VIGLIATORE	1.501	302	1.803	341	2.144	3.230	5.374
098	TORREGROTTA	1.434	76	1.510	189	1.699	2.960	4.659
099	TORTORICI	2.184	1.657	3.841	629	4.470	5.724	10.194
100	TRIPOLI	395	47	442	75	517	877	1.394
101	TUSA	919	125	1.044	246	1.290	2.443	3.733
102	UCRIA	426	103	529	119	648	1.209	1.857
103	VALDINA	372	12	384	65	449	873	1.322
104	VENETICO	810	59	869	150	1.019	2.007	3.026
105	VILLAFRANCA TIRRENA	2.019	124	2.143	384	2.527	4.210	6.737
	<b>TOTALE PROVINCIA</b>	<b>174.203</b>	<b>25.117</b>	<b>199.320</b>	<b>40.086</b>	<b>239.406</b>	<b>429.917</b>	<b>669.323</b>

## segue TAV. 7 — Popolazione residente attiva e non attiva per sesso

## B — MASCHI

Codice dei Comuni	COMUNI	POPOLAZIONE ATTIVA				POPOLAZIONE NON ATTIVA	TOTALE	
		In condizione professionale			In cerca di prima occupazione			
		Occupati	Disoccupati	TOTALE				
107	ACQUEDOLCI	937	50	987	196	1.183	1.190	2.373
001	ALCARA LI FUSI	386	155	541	82	623	899	1.522
002	ALI'	159	27	186	39	225	311	536
003	ALI' TERME	393	46	439	68	507	565	1.072
004	ANTILLO	166	72	238	13	251	421	672
005	BARCELLONA POZZO DI GOTTO	6.549	1.071	7.620	1.331	8.951	9.926	18.877
006	BASICO'	160	20	180	27	207	248	455
007	BROLO	920	49	969	97	1.066	1.051	2.117
008	CAPIZZI	786	43	829	110	939	1.026	1.965
009	CAPO D'ORLANDO	2.164	129	2.293	251	2.544	2.639	5.183
010	CAPRI LEONE	496	28	524	41	565	538	1.103
011	CARONIA	742	32	774	122	896	1.117	2.013
012	CASALVECCHIO SICULO	186	133	319	42	361	467	828
013	CASTEL DI LUCIO	327	68	395	40	435	465	900
014	CASTELL'UMBERTO	662	151	813	116	929	989	1.918
015	CASTELMOLA	213	47	260	22	282	273	555
016	CASTROREALE	456	163	619	95	714	984	1.698
017	CESARO'	561	103	664	85	749	821	1.570
018	CONDRO'	97	4	101	10	111	171	282
019	FALCONE	441	32	473	52	525	714	1.239
020	FICARRA	372	93	465	53	518	615	1.133
021	FIUMEDINISI	329	70	399	61	460	580	1.040
022	FLORESTA	144	36	180	23	203	265	468
023	FONDACHELLI-FANTINA	269	91	360	44	404	561	965
024	FORZA D'AGRO'	129	25	154	60	214	289	503
025	FRANCAVILLA DI SICILIA	978	188	1.166	99	1.265	1.274	2.539
026	FRAZZANO'	264	9	273	39	312	329	641
027	FURCI SICULO	487	61	548	111	659	899	1.558
028	FURNARI	562	14	576	125	701	883	1.584
029	GAGGI	338	74	412	60	472	457	929
030	GALATI MAMERTINO	374	309	683	60	743	843	1.586
031	GALLODORO	49	27	76	18	94	145	239
032	GIARDINI-NAXOS	1.541	258	1.799	221	2.020	1.854	3.874
033	GIOIOSA MAREA	987	238	1.225	155	1.380	1.559	2.939
034	GRANITI	296	24	320	35	355	452	807
035	GUALTIERI SICAMINO'	350	57	407	80	487	716	1.203
036	ITALA	309	25	334	39	373	464	837
037	LENI	99	40	139	22	161	147	308
038	LETOJANNI	417	58	475	69	544	595	1.139
039	LIBRIZZI	298	63	361	50	411	566	977
040	LIMINA	180	20	200	71	271	350	621
041	LIPARI	2.097	140	2.237	506	2.743	2.524	5.267
042	LONGI	232	147	379	76	455	489	944
043	MALFA	197	8	205	6	211	191	402
044	MALVAGNA	237	4	241	28	269	418	687
045	MANDANICI	127	17	144	33	177	269	446
046	MAZZARRA' SANT'ANDREA	367	10	377	42	419	511	930
047	MERI'	330	63	393	46	439	458	897
<b>048</b>	<b>MESSINA</b>	<b>47.854</b>	<b>3.886</b>	<b>51.740</b>	<b>9.908</b>	<b>61.648</b>	<b>64.507</b>	<b>126.155</b>
049	MILAZZO	6.134	558	6.692	897	7.589	7.544	15.133
050	MILITELLO ROSMARINO	264	44	308	82	390	566	956
051	MIRTO	267	33	300	32	332	372	704
052	MISTRETTA	962	147	1.109	213	1.322	1.598	2.920
053	MOIO ALCANTARA	128	43	171	14	185	213	398
054	MONFORTE SAN GIORGIO	651	37	688	146	834	966	1.800

## segue TAV. 7 — Popolazione residente attiva e non attiva per sesso

## B — MASCHI

Codice dei Comuni	COMUNI	POPOLAZIONE ATTIVA					POPOLAZIONE NON ATTIVA	TOTALE
		In condizione professionale			In cerca di prima occupazione	TOTALE		
		Occupati	Disoccupati	TOTALE				
055	MONGIUFFI MELIA	154	40	194	32	226	347	573
056	MONTAGNAREALE	316	37	353	52	405	490	895
057	MONTALBANO ELICONA	600	73	673	100	773	1.078	1.851
058	MOTTA CAMASTRA	145	54	199	29	228	271	499
059	MOTTA D'AFFERMO	181	38	219	30	249	308	557
060	NASO	988	115	1.103	164	1.267	1.538	2.805
061	NIZZA DI SICILIA	636	33	669	112	781	808	1.589
062	NOVARA DI SICILIA	333	195	528	105	633	823	1.456
063	OLIVERI	336	11	347	54	401	505	906
064	PACE DEL MELA	937	79	1.016	103	1.119	1.197	2.316
065	PAGLIARA	195	41	236	38	274	458	732
066	PATTI	2.240	180	2.420	362	2.782	3.282	6.064
067	PETTINEO	268	47	315	52	367	437	804
068	PIRAINO	741	76	817	88	905	931	1.836
069	RACCUJA	266	120	386	87	473	626	1.099
070	REITANO	186	32	218	20	238	273	511
071	ROCCAFIORITA	51	26	77	7	84	80	164
072	ROCCALUMERA	664	58	722	92	814	1.055	1.869
073	ROCCAVALDINA	210	22	232	20	252	323	575
074	ROCCELLA VALDEMONE	237	28	265	23	288	344	632
075	RODI' MILICI	367	27	394	80	474	707	1.181
076	ROMETTA	938	39	977	135	1.112	1.278	2.390
077	SAN FILIPPO DEL MELA	990	145	1.135	110	1.245	1.352	2.597
078	SAN FRATELLO	930	121	1.051	164	1.215	1.333	2.548
079	SAN MARCO D'ALUNZIO	1.079	107	1.186	116	1.302	1.312	2.614
080	SAN PIER NICETO	534	48	582	68	650	842	1.492
081	SAN PIERO PATTI	725	16	741	119	860	1.115	1.975
082	SAN SALVATORE DI FITALIA	393	13	406	43	449	590	1.039
083	SANTA DOMENICA VITTORIA	214	38	252	25	277	362	639
084	SANT'AGATA DI MILITELLO	2.233	200	2.433	508	2.941	3.161	6.102
085	SANT'ALESSIO SICULO	179	24	203	37	240	314	554
086	SANTA LUCIA DEL MELA	849	225	1.074	128	1.202	1.375	2.577
087	SANTA MARINA SALINA	164	22	186	23	209	171	380
088	SANT'ANGELO DI BROLO	799	75	874	137	1.011	1.295	2.306
089	SANTA TERESA DI RIVA	1.355	95	1.450	252	1.702	2.028	3.730
090	SAN TEODORO	290	84	374	21	395	454	849
091	SANTO STEFANO DI CAMASTRA	1.070	42	1.112	154	1.266	1.236	2.502
092	SAPONARA	792	58	850	142	992	988	1.980
093	SAVOCA	172	73	245	46	291	397	688
094	SCALETTA ZANGLEA	453	55	508	73	581	694	1.275
095	SINAGRA	571	75	646	102	748	867	1.615
096	SPADAFORA	934	77	1.011	134	1.145	1.231	2.376
097	TAORMINA	2.164	184	2.348	288	2.636	2.284	4.920
106	TERME VIGLIATORE	964	147	1.111	187	1.298	1.362	2.660
098	TORREGROTTA	972	53	1.025	115	1.140	1.100	2.240
099	TORTORICI	1.338	778	2.116	374	2.490	2.528	5.018
100	TRIPOLI	216	30	246	41	287	380	667
101	TUSA	554	51	605	135	740	1.106	1.846
102	UCRIA	257	35	292	70	362	492	854
103	VALDINA	275	10	285	37	322	287	609
104	VENETICO	618	40	658	60	718	715	1.433
105	VILLAFRANCA TIRRENA	1.447	65	1.512	183	1.695	1.587	3.282
	<b>TOTALE PROVINCIA</b>	<b>119.940</b>	<b>13.697</b>	<b>133.637</b>	<b>22.040</b>	<b>155.677</b>	<b>169.401</b>	<b>325.078</b>

TAV. 8 - Popolazione residente attiva in condizione professionale,

Codice dei Comuni	COMUNI	AGRICOLTURA RAMO 0	INDUSTRIE						
			RAMO 1			RAMO 2	RAMO 3	RAMO 4	RAMO 5
			1. A	1. B	TOTALE				
107	ACQUEDOLCI	388	1	9	10	43	61	105	251
001	ALCARA LI FUSI	647	3	—	3	4	46	28	106
002	ALI'	104	2	1	3	4	11	17	63
003	ALI' TERME	123	—	4	4	5	15	43	60
004	ANTILLO	283	—	1	1	3	3	3	16
005	BARCELLONA POZZO DI GOTTO	3.147	44	64	108	147	199	644	1.967
006	BASICO'	178	—	5	5	3	13	17	41
007	BROLO	294	2	12	14	19	53	70	335
008	CAPIZZI	1.038	1	1	2	10	57	36	201
009	CAPO D'ORLANDO	652	4	26	30	41	101	206	527
010	CAPRI LEONE	180	3	4	7	17	21	50	248
011	CARONIA	751	1	1	2	17	28	49	113
012	CASALVECCHIO SICULO	417	1	—	1	4	8	12	43
013	CASTEL DI LUCIO	467	—	—	—	—	8	16	68
014	CASTELL'UMBERTO	726	5	4	9	21	35	92	151
015	CASTELMOLA	206	—	1	1	—	—	5	46
016	CASTROREALE	587	4	6	10	8	26	24	108
017	CESARO'	363	1	10	11	16	35	56	223
018	CONDRO'	86	2	—	2	8	7	11	26
019	FALCONE	242	3	4	7	12	28	48	122
020	FICARRA	437	1	2	3	5	12	39	150
021	FIUMEDINISI	257	—	—	—	10	29	23	92
022	FLORESTA	208	2	4	6	5	2	11	14
023	FONDACHELLI-FANTINA	413	—	2	2	5	6	10	94
024	FORZA D'AGRO'	104	2	1	3	1	4	4	37
025	FRANCAVILLA DI SICILIA	783	—	24	24	12	52	117	274
026	FRAZZANO'	205	1	—	1	9	24	81	86
027	FURCI SICULO	229	3	6	9	18	30	75	82
028	FURNARI	293	1	5	6	10	37	42	127
029	GAGGI	311	—	9	9	6	19	23	84
030	GALATI MAMERTINO	904	3	5	8	4	46	52	84
031	GALLODORO	50	—	—	—	—	8	4	22
032	GIARDINI-NAXOS	360	16	19	35	50	82	144	307
033	GIOIOSA MAREA	717	3	5	8	29	55	116	301
034	GRANITI	280	—	2	2	1	11	14	65
035	GUALTIERI SICAMINO'	287	4	3	7	40	49	43	75
036	ITALA	160	—	4	4	5	13	9	79
037	LENI	101	—	2	2	1	1	2	35
038	LETOJANNI	119	3	6	9	11	15	31	100
039	LIBRIZZI	291	2	4	6	6	22	41	92
040	LIMINA	88	—	1	1	—	26	22	30
041	LIPARI	450	6	53	59	164	91	140	576
042	LONGI	398	—	4	4	2	10	43	76
043	MALFA	113	—	1	1	3	4	7	35
044	MALVAGNA	324	—	—	—	6	10	18	20
045	MANDANICI	71	—	—	—	2	12	8	36
046	MAZZARRA' SANT'ANDREA	502	1	4	5	—	7	7	25
047	MERI'	166	2	3	5	14	32	30	143
<b>048</b>	<b>MESSINA</b>	<b>2.525</b>	<b>121</b>	<b>787</b>	<b>908</b>	<b>937</b>	<b>2.714</b>	<b>3.611</b>	<b>6.112</b>
049	MILAZZO	1.419	442	209	651	240	821	499	1.054
050	MILITELLO ROSMARINO	240	—	1	1	3	15	25	76
051	MIRTO	144	—	1	1	14	15	31	91
052	MISTRETTA	354	1	11	12	15	25	84	261
053	MOIO ALCANTARA	178	—	—	—	2	4	6	8
054	MONFORTE SAN GIORGIO	393	3	1	4	15	29	71	208

## per sesso e ramo di attività economica

## TOTALE

COMMERCIO RAMO 6			TRASPORTI E COMU- NICAZIONI RAMO 7	CREDITO E ASSICURAZIONE, SERVIZI ALLE IMPRESE, NOLEGGIO RAMO 8			PUBBLICA AMMINISTRAZIONE; SERVIZI PUBBLICI E PRIVATI RAMO 9			TOTALE	Codice dei Comuni
6. A	6. B	TOTALE		8. A	8. B	TOTALE	9. A	9. B	TOTALE		
131	21	152	100	12	17	29	77	166	243	1.382	107
52	13	65	22	4	13	17	66	67	133	1.071	001
21	3	24	25	2	2	4	25	40	65	320	002
85	18	103	69	19	16	35	87	151	238	695	003
29	3	32	4	1	2	3	28	64	92	440	004
1.514	455	1.969	490	101	293	394	803	2.107	2.910	11.975	005
27	3	30	8	1	4	5	22	34	56	356	006
209	28	237	89	21	22	43	81	166	247	1.401	007
64	7	71	19	2	5	7	35	62	97	1.538	008
547	112	659	187	43	111	154	150	526	676	3.233	009
88	5	93	35	3	14	17	23	47	70	738	010
109	7	116	74	5	11	16	72	89	161	1.327	011
30	15	45	5	1	5	6	21	29	50	591	012
25	1	26	16	1	7	8	48	38	86	695	013
97	38	135	47	2	5	7	55	119	174	1.397	014
106	5	111	24	1	5	6	39	16	55	454	015
67	17	84	44	6	6	12	62	164	226	1.129	016
91	3	94	35	8	7	15	51	97	148	996	017
12	2	14	15	1	1	2	13	13	26	197	018
70	9	79	32	4	7	11	41	68	109	690	019
69	11	80	15	4	12	16	34	77	111	868	020
47	9	56	16	6	8	14	44	55	99	596	021
16	1	17	16	4	4	8	10	22	32	319	022
49	1	50	12	—	4	4	20	59	79	675	023
31	1	32	10	1	2	3	30	13	43	241	024
204	69	273	51	9	22	31	73	204	277	1.894	025
29	6	35	17	—	5	5	11	31	42	505	026
98	10	108	57	8	28	36	66	157	223	867	027
81	10	91	77	9	8	17	60	128	188	888	028
83	11	94	31	3	3	6	29	44	73	656	029
56	5	61	29	2	11	13	76	127	203	1.404	030
15	1	16	10	—	1	1	9	14	23	134	031
770	62	832	182	27	69	96	176	292	468	2.556	032
278	41	319	138	12	42	54	77	245	322	2.059	033
53	6	59	30	1	1	2	41	58	99	563	034
70	16	86	25	1	7	8	38	52	90	710	035
60	10	70	45	1	9	10	46	64	110	505	036
17	2	19	14	—	3	3	26	22	48	226	037
171	15	186	73	7	14	21	78	99	177	742	038
52	8	60	28	3	6	9	39	56	95	650	039
27	10	37	11	2	1	3	21	24	45	263	040
492	22	514	397	25	41	66	203	382	585	3.042	041
48	1	49	11	5	4	9	24	74	98	700	042
31	7	38	20	2	7	9	25	34	59	289	043
21	2	23	14	9	3	12	25	31	56	483	044
33	5	38	15	2	2	4	29	26	55	241	045
42	9	51	12	2	10	12	20	56	76	697	046
66	4	70	20	2	9	11	38	61	99	590	047
<b>12.152</b>	<b>1.350</b>	<b>13.502</b>	<b>8.613</b>	<b>1.652</b>	<b>2.030</b>	<b>3.682</b>	<b>11.055</b>	<b>17.300</b>	<b>28.355</b>	<b>70.959</b>	<b>048</b>
1.216	197	1.413	623	97	218	315	690	1.618	2.308	9.343	049
31	11	42	20	5	1	6	34	60	94	522	050
42	2	44	17	6	9	15	21	37	58	430	051
160	19	179	62	6	35	41	169	290	459	1.492	052
25	5	30	13	—	3	3	24	18	42	286	053
139	22	161	64	7	7	14	35	100	135	1.094	054

## segue TAV. 8 — Popolazione residente attiva in condizione professionale,

Codice dei Comuni	COMUNI	AGRICOLTURA RAMO 0	INDUSTRIE						
			RAMO 1			RAMO 2	RAMO 3	RAMO 4	RAMO 5
			1. A	1. B	TOTALE				
055	MONGIUFFI MELIA	168	—	—	—	—	8	6	36
056	MONTAGNAREALE	269	—	—	—	7	20	25	100
057	MONTALBANO ELICONA	568	1	6	7	4	37	45	167
058	MOTTA CAMASTRA	216	—	—	—	1	2	12	40
059	MOTTA D'AFFERMO	158	—	—	—	43	5	18	13
060	NASO	721	1	1	2	33	54	103	239
061	NIZZA DI SICILIA	111	4	4	8	14	46	87	78
062	NOVARA DI SICILIA	534	2	2	4	3	13	24	97
063	OLIVERI	78	10	2	12	9	26	45	80
064	PACE DEL MELA	326	12	23	35	142	121	104	182
065	PAGLIARA	91	—	3	3	—	15	23	49
066	PATTI	663	2	36	38	67	293	205	484
067	PETTINEO	332	—	2	2	3	8	20	79
068	PIRAINO	426	3	1	4	7	45	102	289
069	RACCUJA	469	—	4	4	3	20	20	38
070	REITANO	124	—	3	3	5	1	21	94
071	ROCCAFIORITA	60	—	—	—	2	4	5	5
072	ROCCALUMERA	204	1	2	3	8	27	114	58
073	ROCCAVALDINA	91	—	3	3	27	30	20	60
074	ROCCELLA VALDEMONE	262	1	2	3	—	51	41	48
075	RODI' MILICI	378	—	4	4	4	23	34	96
076	ROMETTA	267	5	10	15	149	66	115	152
077	SAN FILIPPO DEL MELA	417	33	121	154	108	119	68	270
078	SAN FRATELLO	780	—	4	4	11	84	59	189
079	SAN MARCO D'ALUNZIO	839	1	8	9	74	62	128	348
080	SAN PIER NICETO	385	4	2	6	39	36	55	125
081	SAN PIERO PATTI	782	1	4	5	12	37	56	108
082	SAN SALVATORE DI FITALIA	419	—	1	1	4	39	41	88
083	SANTA DOMENICA VITTORIA	311	—	—	—	3	12	14	33
084	SANT'AGATA DI MILITELLO	544	1	67	68	62	140	203	562
085	SANT'ALESSIO SICULO	36	1	4	5	3	12	24	31
086	SANTA LUCIA DEL MELA	824	7	15	22	54	68	108	295
087	SANTA MARINA SALINA	36	—	3	3	2	3	6	71
088	SANT'ANGELO DI BROLO	874	—	3	3	31	47	87	192
089	SANTA TERESA DI RIVA	520	4	14	18	27	82	113	139
090	SAN TEODORO	281	3	12	15	7	21	31	124
091	SANTO STEFANO DI CAMASTRA	365	2	13	15	210	70	102	160
092	SAPONARA	212	1	8	9	272	56	138	88
093	SAVOCA	254	1	3	4	6	6	21	44
094	SCALETTA ZANGLEA	127	4	3	7	4	22	43	153
095	SINAGRA	487	1	7	8	6	30	37	172
096	SPADAFORA	86	3	13	16	243	66	87	156
097	TAORMINA	451	8	20	28	23	65	135	267
106	TERME VIGLIATORE	675	7	7	14	49	44	139	318
098	TORREGROTTA	303	4	14	18	199	77	114	165
099	TORTORICI	2.610	1	18	19	14	41	94	348
100	TRIPOLI	249	1	1	2	2	12	6	56
101	TUSA	538	—	6	6	3	50	55	111
102	UCRIA	203	—	1	1	13	6	82	74
103	VALDINA	61	1	4	5	89	9	19	16
104	VENETICO	72	5	7	12	186	29	71	100
105	VILLAFRANCA TIRRENA	72	3	11	14	245	55	742	152
<b>TOTALE PROVINCIA</b>		<b>45.082</b>	<b>833</b>	<b>1.834</b>	<b>2.667</b>	<b>4.559</b>	<b>7.402</b>	<b>11.082</b>	<b>23.105</b>



## per sesso e ramo di attività economica

## TOTALE

COMMERCIO RAMO 6			TRASPORTI E COMU- NICAZIONI RAMO 7	CREDITO E ASSICURAZIONE, SERVIZI ALLE IMPRESE, NOLEGGIO RAMO 8			PUBBLICA AMMINISTRAZIONE; SERVIZI PUBBLICI E PRIVATI RAMO 9			TOTALE	Codice dei Comuni
6. A	6. B	TOTALE		8. A	8. B	TOTALE	9. A	9. B	TOTALE		
42	4	46	16	1	3	4	33	31	64	348	055
59	14	73	24	—	4	4	36	74	110	632	056
78	21	99	29	7	13	20	56	125	181	1.157	057
25	—	25	11	1	3	4	26	22	48	359	058
16	2	18	8	1	2	3	35	18	53	319	059
169	52	221	64	2	36	38	58	151	209	1.684	060
234	15	249	68	9	17	26	79	150	229	916	061
60	2	62	14	3	15	18	74	114	188	957	062
70	5	75	42	3	8	11	36	39	75	453	063
189	41	230	103	7	22	29	83	152	235	1.507	064
65	8	73	9	—	11	11	30	74	104	378	065
442	61	503	235	28	87	115	334	742	1.076	3.679	066
39	11	50	28	2	6	8	18	41	59	589	067
140	32	172	80	8	10	18	72	122	194	1.337	068
25	7	32	15	4	9	13	40	61	101	715	069
18	1	19	24	1	2	3	34	18	52	346	070
19	1	20	2	—	—	—	16	6	22	120	071
245	15	260	84	9	23	32	78	208	286	1.076	072
57	15	72	7	1	10	11	18	26	44	365	073
27	4	31	13	—	1	1	20	36	56	506	074
43	7	50	32	—	12	12	35	93	128	761	075
191	39	230	101	17	19	36	121	112	233	1.364	076
185	58	243	84	5	18	23	53	185	238	1.724	077
87	30	117	33	3	14	17	54	125	179	1.473	078
143	9	152	77	8	11	19	90	141	231	1.939	079
93	21	114	62	3	11	14	54	79	133	969	080
122	9	131	41	11	29	40	97	112	209	1.421	081
45	6	51	12	2	2	4	12	57	69	728	082
24	1	25	12	—	1	1	30	30	60	471	083
560	31	591	206	51	74	125	460	583	1.043	3.544	084
56	6	62	26	2	10	12	36	55	91	302	085
199	33	232	52	6	22	28	58	162	220	1.903	086
34	1	35	22	—	6	6	39	28	67	251	087
122	16	138	56	3	16	19	44	147	191	1.638	088
369	47	416	202	21	68	89	131	448	579	2.185	089
35	5	40	15	—	7	7	11	47	58	599	090
175	32	207	104	17	28	45	113	197	310	1.588	091
151	11	162	72	5	16	21	57	96	153	1.183	092
36	9	45	11	1	2	3	34	38	72	466	093
76	11	87	83	5	10	15	48	103	151	692	094
72	26	98	39	4	8	12	42	145	187	1.076	095
201	32	233	116	15	34	49	79	179	258	1.310	096
1.479	29	1.508	256	38	86	124	284	470	754	3.611	097
139	45	184	102	11	26	37	61	180	241	1.803	106
249	51	300	111	16	19	35	69	119	188	1.510	098
182	51	233	72	13	45	58	71	281	352	3.841	099
25	10	35	17	3	9	12	19	32	51	442	100
51	10	61	59	2	6	8	50	103	153	1.044	101
25	1	26	8	3	6	9	61	46	107	529	102
89	21	110	23	1	3	4	18	30	48	384	103
104	51	155	85	3	13	16	48	95	143	869	104
218	39	257	167	15	36	51	178	210	388	2.143	105
<b>27.747</b>	<b>3.785</b>	<b>31.532</b>	<b>15.362</b>	<b>2.529</b>	<b>4.141</b>	<b>6.670</b>	<b>18.928</b>	<b>32.931</b>	<b>51.859</b>	<b>199.320</b>	

## segue TAV. 8 — Popolazione residente attiva in condizione professionale,

B —

Codice dei Comuni	COMUNI	AGRICOLTURA RAMO 0	INDUSTRIE						
			RAMO 1			RAMO 2	RAMO 3	RAMO 4	RAMO 5
			1. A	1. B	TOTALE				
107	ACQUEDOLCI	243	1	8	9	39	53	45	235
001	ALCARA LI FUSI	213	2	—	2	4	41	22	103
002	ALI'	30	2	1	3	4	10	11	56
003	ALI' TERME	52	—	4	4	4	14	40	60
004	ANTILLO	121	—	1	1	2	3	3	15
005	BARCELLONA POZZO DI GOTTO	1.026	44	60	104	115	184	484	1.902
006	BASICO'	64	—	5	5	2	10	3	41
007	BROLO	134	2	11	13	17	51	41	324
008	CAPIZZI	436	1	—	1	10	48	23	194
009	CAPO D'ORLANDO	380	4	24	28	36	89	159	521
010	CAPRI LEONE	91	2	4	6	16	19	30	219
011	CARONIA	337	1	1	2	16	26	35	107
012	CASALVECCHIO SICULO	182	1	—	1	4	8	9	43
013	CASTEL DI LUCIO	224	—	—	—	—	7	10	66
014	CASTELL'UMBERTO	293	4	4	8	21	32	63	145
015	CASTELMOLA	79	—	1	1	—	—	2	46
016	CASTROREALE	235	4	6	10	8	23	16	100
017	CESARO'	204	—	10	10	14	33	27	205
018	CONDRO'	16	2	—	2	8	7	5	26
019	FALCONE	119	3	4	7	11	27	37	120
020	FICARRA	139	1	2	3	2	12	16	145
021	FIUMEDINISI	143	—	—	—	9	26	19	90
022	FLORESTA	109	2	4	6	2	2	7	9
023	FONDACHELLI-FANTINA	167	—	2	2	5	6	5	92
024	FORZA D'AGRO'	45	2	1	3	1	3	3	36
025	FRANCAVILLA DI SICILIA	336	—	24	24	11	48	85	267
026	FRAZZANO'	78	1	—	1	9	21	25	83
027	FURCI SICULO	111	2	5	7	15	23	55	76
028	FURNARI	118	1	5	6	7	32	31	123
029	GAGGI	140	—	9	9	5	17	15	83
030	GALATI MAMERTINO	354	3	4	7	3	37	25	79
031	GALLODORO	13	—	—	—	—	7	4	22
032	GIARDINI-NAXOS	178	16	16	32	48	75	101	291
033	GIOIOSA MAREA	235	2	5	7	27	49	76	294
034	GRANITI	108	—	2	2	1	11	11	63
035	GUALTIERI SICAMINO'	81	4	3	7	37	48	27	73
036	ITALA	71	—	4	4	5	13	4	78
037	LENI	44	—	2	2	1	1	1	34
038	LETOJANNI	36	2	6	8	10	14	18	99
039	LIBRIZZI	98	1	4	5	6	20	19	89
040	LIMINA	59	—	1	1	—	24	21	24
041	LIPARI	285	6	50	56	152	75	102	534
042	LONGI	161	—	4	4	2	10	17	75
043	MALFA	79	—	1	1	2	2	4	35
044	MALVAGNA	129	—	—	—	6	9	10	19
045	MANDANICI	15	—	—	—	2	11	8	34
046	MAZZARRA' SANT'ANDREA	248	1	4	5	—	6	3	24
047	MERI'	43	2	3	5	13	31	24	142
<b>048</b>	<b>MESSINA</b>	<b>1.713</b>	<b>112</b>	<b>722</b>	<b>834</b>	<b>791</b>	<b>2.479</b>	<b>2.821</b>	<b>5.764</b>
049	MILAZZO	571	428	197	625	222	753	388	1.011
050	MILITELLO ROSMARINO	98	—	1	1	3	12	18	69
051	MIRTO	79	—	1	1	14	12	18	90
052	MISTRETTA	272	1	10	11	13	21	66	254
053	MOIO ALCANTARA	90	—	—	—	2	4	6	6
054	MONFORTE SAN GIORGIO	159	3	1	4	15	26	44	198

## per sesso e ramo di attività economica

## MASCHI

COMMERCIO RAMO 6			TRASPORTI E COMU- NICAZIONI RAMO 7	CREDITO E ASSICURAZIONE, SERVIZI ALLE IMPRESE, NOLEGGIO RAMO 8			PUBBLICA AMMINISTRAZIONE; SERVIZI PUBBLICI E PRIVATI RAMO 9			TOTALE	Codice dei Comuni
6. A	6. B	TOTALE		8. A	8. B	TOTALE	9. A	9. B	TOTALE		
80	21	101	92	10	16	26	67	77	144	987	107
25	12	37	21	4	10	14	55	29	84	541	001
12	3	15	22	—	1	1	19	15	34	186	002
54	17	71	59	10	13	23	69	43	112	439	003
16	2	18	3	1	2	3	21	48	69	238	004
967	443	1.410	452	89	242	331	682	930	1.612	7.620	005
15	3	18	8	1	3	4	14	11	25	180	006
130	27	157	81	16	17	33	57	61	118	969	007
35	6	41	19	2	5	7	22	28	50	829	008
357	111	468	167	27	85	112	113	220	333	2.293	009
61	5	66	30	2	12	14	16	17	33	524	010
63	6	69	64	4	9	13	58	47	105	774	011
18	14	32	5	1	5	6	17	12	29	319	012
12	1	13	15	1	6	7	38	15	53	395	013
62	37	99	40	1	4	5	39	68	107	813	014
66	5	71	19	1	4	5	28	9	37	260	015
31	14	45	41	5	6	11	48	82	130	619	016
52	2	54	32	5	6	11	38	36	74	664	017
9	2	11	14	1	1	2	8	2	10	101	018
36	9	45	31	4	6	10	34	32	66	473	019
45	11	56	14	4	10	14	26	38	64	465	020
31	6	37	16	5	7	12	28	19	47	399	021
11	1	12	12	4	2	6	9	6	15	180	022
30	1	31	10	—	4	4	14	24	38	360	023
19	1	20	9	1	2	3	24	7	31	154	024
114	66	180	47	6	19	25	60	83	143	1.166	025
18	5	23	13	—	4	4	8	8	16	273	026
64	10	74	48	7	16	23	47	69	116	548	027
48	10	58	74	8	7	15	50	62	112	576	028
51	11	62	29	3	2	5	24	23	47	412	029
29	4	33	23	2	8	10	52	60	112	683	030
7	1	8	8	—	1	1	6	7	13	76	031
510	60	570	153	20	54	74	145	132	277	1.799	032
167	39	206	132	8	33	41	62	96	158	1.225	033
31	6	37	23	1	1	2	32	30	62	320	034
37	15	52	23	1	5	6	30	23	53	407	035
33	10	43	42	1	7	8	33	33	66	334	036
11	2	13	13	—	3	3	18	9	27	139	037
101	15	116	69	4	11	15	54	36	90	475	038
31	7	38	23	3	6	9	24	30	54	361	039
19	9	28	10	2	1	3	15	15	30	200	040
292	20	312	339	21	32	53	162	167	329	2.237	041
27	1	28	11	4	4	8	20	43	63	379	042
19	6	25	19	2	4	6	22	10	32	205	043
9	2	11	11	8	2	10	18	18	36	241	044
16	4	20	13	2	2	4	22	15	37	144	045
25	9	34	8	2	10	12	11	26	37	377	046
43	4	47	20	2	9	11	28	29	57	393	047
<b>8.291</b>	<b>1.281</b>	<b>9.572</b>	<b>7.826</b>	<b>1.365</b>	<b>1.552</b>	<b>2.917</b>	<b>9.036</b>	<b>7.987</b>	<b>17.023</b>	<b>51.740</b>	<b>048</b>
807	187	994	590	80	167	247	571	720	1.291	6.692	049
20	9	29	17	5	1	6	32	23	55	308	050
29	—	29	14	2	7	9	16	18	34	300	051
108	18	126	56	4	30	34	128	128	256	1.109	052
12	5	17	12	—	3	3	18	13	31	171	053
84	22	106	56	5	6	11	28	41	69	688	054

## segue TAV. 8 — Popolazione residente attiva in condizione professionale,

B —

Codice dei Comuni	COMUNI	AGRICOL- TURA RAMO 0	INDUSTRIE						
			RAMO 1			RAMO 2	RAMO 3	RAMO 4	RAMO 5
			1. A	1. B	TOTALE				
055	MONGIUFFI MELIA	53	—	—	—	—	8	4	34
056	MONTAGNAREALE	80	—	—	—	7	19	15	99
057	MONTALBANO ELICONA	239	1	6	7	4	36	32	165
058	MOTTA CAMASTRA	98	—	—	—	1	2	2	40
059	MOTTA D'AFFERMO	82	—	—	—	41	5	18	11
060	NASO	329	1	1	2	31	52	79	230
061	NIZZA DI SICILIA	70	4	4	8	12	43	56	76
062	NOVARA DI SICILIA	244	2	2	4	2	12	17	93
063	OLIVERI	39	10	2	12	8	24	36	79
064	PACE DEL MELA	88	12	22	34	136	115	74	180
065	PAGLIARA	33	—	3	3	—	15	19	46
066	PATTI	230	2	35	37	53	281	127	473
067	PETTINEO	118	—	1	1	3	6	11	79
068	PIRAINO	142	2	1	3	6	37	43	277
069	RACCUJA	219	—	4	4	2	13	16	36
070	REITANO	27	—	3	3	4	1	15	90
071	ROCCAFIORITA	29	—	—	—	2	4	3	5
072	ROCCALUMERA	101	1	2	3	7	26	104	57
073	ROCCAVALDINA	19	—	3	3	27	30	18	59
074	ROCCELLA VALDEMONE	100	1	2	3	—	39	11	45
075	RODI' MILICI	111	—	4	4	4	23	22	94
076	ROMETTA	92	5	9	14	137	62	81	144
077	SAN FILIPPO DEL MELA	112	32	120	152	103	115	39	264
078	SAN FRATELLO	504	—	4	4	10	75	37	180
079	SAN MARCO D'ALUNZIO	369	1	7	8	73	51	69	329
080	SAN PIER NICETO	134	4	2	6	35	35	36	122
081	SAN PIERO PATTI	277	1	3	4	12	35	40	106
082	SAN SALVATORE DI FITALIA	185	—	1	1	2	35	23	82
083	SANTA DOMENICA VITTORIA	136	—	—	—	3	9	11	31
084	SANT'AGATA DI MILITELLO	277	1	63	64	60	131	137	547
085	SANT'ALESSIO SICULO	20	1	3	4	3	10	14	28
086	SANTA LUCIA DEL MELA	293	7	15	22	52	64	75	281
087	SANTA MARINA SALINA	23	—	3	3	2	3	5	71
088	SANT'ANGELO DI BROLO	333	—	1	1	19	39	58	187
089	SANTA TERESA DI RIVA	235	4	12	16	25	75	83	131
090	SAN TEODORO	137	2	11	13	7	20	12	119
091	SANTO STEFANO DI CAMASTRA	167	2	10	12	175	59	81	148
092	SAPONARA	72	—	8	8	268	53	90	87
093	SAVOCA	89	1	3	4	6	5	16	42
094	SCALETTA ZANGLEA	60	4	3	7	4	16	34	149
095	SINAGRA	198	1	6	7	5	28	23	162
096	SPADAFORA	32	3	13	16	238	64	73	153
097	TAORMINA	189	7	18	25	17	53	87	250
106	TERME VIGLIATORE	256	7	6	13	45	41	102	303
098	TORREGROTTA	75	4	12	16	191	73	69	158
099	TORTORICI	1.154	1	17	18	13	37	78	345
100	TRIPÌ	101	1	1	2	2	12	6	56
101	TUSA	234	—	5	5	3	41	37	103
102	UCRIA	76	—	1	1	10	6	26	72
103	VALDINA	11	1	4	5	83	9	17	15
104	VENETICO	27	5	6	11	178	23	54	99
105	VILLAFRANCA TIRRENA	21	3	10	13	231	53	451	147
	<b>TOTALE PROVINCIA</b>	<b>19.424</b>	<b>797</b>	<b>1.709</b>	<b>2.506</b>	<b>4.134</b>	<b>6.748</b>	<b>7.848</b>	<b>22.112</b>

## per sesso e ramo di attività economica

## MASCHI

COMMERCIO RAMO 6			TRASPORTI E COMU- NICAZIONI RAMO 7	CREDITO E ASSICURAZIONE, SERVIZI ALLE IMPRESE, NOLEGGIO RAMO 8			PUBBLICA AMMINISTRAZIONE; SERVIZI PUBBLICI E PRIVATI RAMO 9			TOTALE	Codice dei Comuni
6. A	6. B	TOTALE		8. A	8. B	TOTALE	9. A	9. B	TOTALE		
33	4	37	16	1	3	4	22	16	38	194	055
28	14	42	22	—	3	3	25	41	66	353	056
47	21	68	24	6	12	18	38	42	80	673	057
12	—	12	9	1	3	4	21	10	31	199	058
11	2	13	8	1	2	3	30	8	38	219	059
117	52	169	61	1	29	30	46	74	120	1.103	060
160	15	175	62	7	15	22	67	78	145	669	061
31	2	33	13	2	14	16	51	43	94	528	062
45	5	50	39	3	8	11	32	17	49	347	063
109	41	150	95	6	13	19	66	59	125	1.016	064
36	8	44	8	—	10	10	20	38	58	236	065
272	61	333	207	22	73	95	278	306	584	2.420	066
23	10	33	26	2	6	8	15	15	30	315	067
87	31	118	70	7	10	17	47	57	104	817	068
8	7	15	15	2	6	8	28	30	58	386	069
12	1	13	23	1	1	2	28	12	40	218	070
17	1	18	2	—	—	—	10	4	14	77	071
164	15	179	74	9	19	28	64	79	143	722	072
18	15	33	7	—	7	7	16	13	29	232	073
15	3	18	11	—	1	1	18	19	37	265	074
23	7	30	32	—	11	11	26	37	63	394	075
134	34	168	91	14	16	30	103	55	158	977	076
90	57	147	79	3	11	14	39	71	110	1.135	077
54	27	81	32	3	10	13	45	70	115	1.051	078
75	7	82	73	8	11	19	63	50	113	1.186	079
49	21	70	59	2	10	12	38	35	73	582	080
76	9	85	35	10	12	22	74	51	125	741	081
27	5	32	11	2	1	3	8	24	32	406	082
10	1	11	11	—	—	—	28	12	40	252	083
371	30	401	194	41	55	96	333	193	526	2.433	084
32	5	37	21	2	9	11	28	27	55	203	085
91	28	119	47	6	16	22	45	54	99	1.074	086
17	1	18	16	—	6	6	29	10	39	186	087
72	16	88	50	2	12	14	30	55	85	874	088
254	44	298	179	17	61	78	105	225	330	1.450	089
17	5	22	13	—	6	6	9	16	25	374	090
111	32	143	98	10	21	31	100	98	198	1.112	091
86	11	97	67	5	13	18	47	43	90	850	092
21	9	30	9	1	2	3	25	16	41	245	093
47	6	53	75	5	9	14	42	54	96	508	094
41	25	66	36	2	8	10	26	85	111	646	095
115	32	147	108	13	25	38	61	81	142	1.011	096
969	26	995	211	32	70	102	231	188	419	2.348	097
63	42	105	93	8	23	31	43	79	122	1.111	106
154	50	204	106	14	18	32	48	53	101	1.025	098
132	51	183	64	13	41	54	55	115	170	2.116	099
10	9	19	14	3	5	8	13	13	26	246	100
33	9	42	56	2	5	7	36	41	77	605	101
17	1	18	7	2	6	8	46	22	68	292	102
70	20	90	20	1	3	4	15	16	31	285	103
59	49	108	80	3	10	13	37	28	65	658	104
128	38	166	155	15	31	46	135	94	229	1.512	105
<b>17.983</b>	<b>3.613</b>	<b>21.596</b>	<b>13.932</b>	<b>2.077</b>	<b>3.257</b>	<b>5.334</b>	<b>15.201</b>	<b>14.802</b>	<b>30.003</b>	<b>133.637</b>	

## segue TAV. 8 — Popolazione residente attiva in condizione professionale,

C —

Codice dei Comuni	COMUNI	AGRICOLTURA RAMO 0	INDUSTRIE						
			RAMO 1			RAMO 2	RAMO 3	RAMO 4	RAMO 5
			1. A	1. B	TOTALE				
107	ACQUEDOLCI	145	—	1	1	4	8	60	16
001	ALCARA LI FUSI	434	1	—	1	—	5	6	3
002	ALI'	74	—	—	—	—	1	6	7
003	ALI' TERME	71	—	—	—	1	1	3	—
004	ANTILLO	162	—	—	—	1	—	—	1
005	BARCELLONA POZZO DI GOTTO	2.121	—	4	4	32	15	160	65
006	BASICO'	114	—	—	—	1	3	14	—
007	BROLO	160	—	1	1	2	2	29	11
008	CAPIZZI	602	—	1	1	—	9	13	7
009	CAPO D'ORLANDO	272	—	2	2	5	12	47	6
010	CAPRI LEONE	89	1	—	1	1	2	20	29
011	CARONIA	414	—	—	—	1	2	14	6
012	CASALVECCHIO SICULO	235	—	—	—	—	—	3	—
013	CASTEL DI LUCIO	243	—	—	—	—	1	6	2
014	CASTELL'UMBERTO	433	1	—	1	—	3	29	6
015	CASTELMOLA	127	—	—	—	—	—	3	—
016	CASTROREALE	352	—	—	—	—	3	8	8
017	CESARO'	159	1	—	1	2	2	29	18
018	CONDRO'	70	—	—	—	—	—	6	—
019	FALCONE	123	—	—	—	1	1	11	2
020	FICARRA	298	—	—	—	3	—	23	5
021	FIUMEDINISI	114	—	—	—	1	3	4	2
022	FLORESTA	99	—	—	—	3	—	4	5
023	FONDACHELLI-FANTINA	246	—	—	—	—	—	5	2
024	FORZA D'AGRO'	59	—	—	—	—	1	1	1
025	FRANCAVILLA DI SICILIA	447	—	—	—	1	4	32	7
026	FRAZZANO'	127	—	—	—	—	3	56	3
027	FURCI SICULO	118	1	1	2	3	7	20	6
028	FURNARI	175	—	—	—	3	5	11	4
029	GAGGI	171	—	—	—	1	2	8	1
030	GALATI MAMERTINO	550	—	1	1	1	9	27	5
031	GALLODORO	37	—	—	—	—	1	—	—
032	GIARDINI-NAXOS	182	—	3	3	2	7	43	16
033	GIOIOSA MAREA	482	1	—	1	2	6	40	7
034	GRANITI	172	—	—	—	—	—	3	2
035	GUALTIERI SICAMINO'	206	—	—	—	3	1	16	2
036	ITALA	89	—	—	—	—	—	5	1
037	LENI	57	—	—	—	—	—	1	1
038	LETOJANNI	83	1	—	1	1	1	13	1
039	LIBRIZZI	193	1	—	1	—	2	22	3
040	LIMINA	29	—	—	—	—	2	1	6
041	LIPARI	165	—	3	3	12	16	38	42
042	LONGI	237	—	—	—	—	—	26	1
043	MALFA	34	—	—	—	1	2	3	—
044	MALVAGNA	195	—	—	—	—	1	8	1
045	MANDANICI	56	—	—	—	—	1	—	2
046	MAZZARRA' SANT'ANDREA	254	—	—	—	—	1	4	1
047	MERI'	123	—	—	—	1	1	6	1
<b>048</b>	<b>MESSINA</b>	<b>812</b>	<b>9</b>	<b>65</b>	<b>74</b>	<b>146</b>	<b>235</b>	<b>790</b>	<b>348</b>
049	MILAZZO	848	14	12	26	18	68	111	43
050	MILITELLO ROSMARINO	142	—	—	—	—	3	7	7
051	MIRTO	65	—	—	—	—	3	13	1
052	MISTRETTA	82	—	1	1	2	4	18	7
053	MOIO ALCANTARA	88	—	—	—	—	—	—	2
054	MONFORTE SAN GIORGIO	234	—	—	—	—	3	27	10

## per sesso e ramo di attività economica

## FEMMINE

COMMERCIO RAMO 6			TRASPORTI E COMU- NICAZIONI RAMO 7	CREDITO E ASSICURAZIONE, SERVIZI ALLE IMPRESE, NOLEGGIO RAMO 8			PUBBLICA AMMINISTRAZIONE; SERVIZI PUBBLICI E PRIVATI RAMO 9			TOTALE	Codice dei Comuni
6. A	6. B	TOTALE		8. A	8. B	TOTALE	9. A	9. B	TOTALE		
51	—	51	8	2	1	3	10	89	99	395	107
27	1	28	1	—	3	3	11	38	49	530	001
9	—	9	3	2	1	3	6	25	31	134	002
31	1	32	10	9	3	12	18	108	126	256	003
13	1	14	1	—	—	—	7	16	23	202	004
547	12	559	38	12	51	63	121	1.177	1.298	4.355	005
12	—	12	—	—	1	1	8	23	31	176	006
79	1	80	8	5	5	10	24	105	129	432	007
29	1	30	—	—	—	—	13	34	47	709	008
190	1	191	20	16	26	42	37	306	343	940	009
27	—	27	5	1	2	3	7	30	37	214	010
46	1	47	10	1	2	3	14	42	56	553	011
12	1	13	—	—	—	—	4	17	21	272	012
13	—	13	1	—	1	1	10	23	33	300	013
35	1	36	7	1	1	2	16	51	67	584	014
40	—	40	5	—	1	1	11	7	18	194	015
36	3	39	3	1	—	1	14	82	96	510	016
39	1	40	3	3	1	4	13	61	74	332	017
3	—	3	1	—	—	—	5	11	16	96	018
34	—	34	1	—	1	1	7	36	43	217	019
24	—	24	1	—	2	2	8	39	47	403	020
16	3	19	—	1	1	2	16	36	52	197	021
5	—	5	4	—	2	2	1	16	17	139	022
19	—	19	2	—	—	—	6	35	41	315	023
12	—	12	1	—	—	—	6	6	12	87	024
90	3	93	4	3	3	6	13	121	134	728	025
11	1	12	4	—	1	1	3	23	26	232	026
34	—	34	9	1	12	13	19	88	107	319	027
33	—	33	3	1	1	2	10	66	76	312	028
32	—	32	2	—	1	1	5	21	26	244	029
27	1	28	6	—	3	3	24	67	91	721	030
8	—	8	2	—	—	—	3	7	10	58	031
260	2	262	29	7	15	22	31	160	191	757	032
111	2	113	6	4	9	13	15	149	164	834	033
22	—	22	7	—	—	—	9	28	37	243	034
33	1	34	2	—	2	2	8	29	37	303	035
27	—	27	3	—	2	2	13	31	44	171	036
6	—	6	1	—	—	—	8	13	21	87	037
70	—	70	4	3	3	6	24	63	87	267	038
21	1	22	5	—	—	—	15	26	41	289	039
8	1	9	1	—	—	—	6	9	15	63	040
200	2	202	58	4	9	13	41	215	256	805	041
21	—	21	—	1	—	1	4	31	35	321	042
12	1	13	1	—	3	3	3	24	27	84	043
12	—	12	3	1	1	2	7	13	20	242	044
17	1	18	2	—	—	—	7	11	18	97	045
17	—	17	4	—	—	—	9	30	39	320	046
23	—	23	—	—	—	—	10	32	42	197	047
<b>3.861</b>	<b>69</b>	<b>3.930</b>	<b>787</b>	<b>287</b>	<b>478</b>	<b>765</b>	<b>2.019</b>	<b>9.313</b>	<b>11.332</b>	<b>19.219</b>	<b>048</b>
409	10	419	33	17	51	68	119	898	1.017	2.651	049
11	2	13	3	—	—	—	2	37	39	214	050
13	2	15	3	4	2	6	5	19	24	130	051
52	1	53	6	2	5	7	41	162	203	383	052
13	—	13	1	—	—	—	6	5	11	115	053
55	—	55	8	2	1	3	7	59	66	406	054

## segue TAV. 8 — Popolazione residente attiva in condizione professionale,

C —

Codice dei Comuni	COMUNI	AGRICOL- TURA RAMO 0	INDUSTRIE						
			RAMO 1			RAMO 2	RAMO 3	RAMO 4	RAMO 5
			1. A	1. B	TOTALE				
055	MONGIUFFI MELIA	115	—	—	—	—	—	2	2
056	MONTAGNAREALE	189	—	—	—	—	1	10	1
057	MONTALBANO ELICONA	329	—	—	—	—	1	13	2
058	MOTTA CAMASTRA	118	—	—	—	—	—	10	—
059	MOTTA D'AFFERMO	76	—	—	—	2	—	—	2
060	NASO	392	—	—	—	2	2	24	9
061	NIZZA DI SICILIA	41	—	—	—	2	3	31	2
062	NOVARA DI SICILIA	290	—	—	—	1	1	7	4
063	OLIVERI	39	—	—	—	1	2	9	1
064	PACE DEL MELA	238	—	1	1	6	6	30	2
065	PAGLIARA	58	—	—	—	—	—	4	3
066	PATTI	433	—	1	1	14	12	78	11
067	PETTINEO	214	—	1	1	—	2	9	—
068	PIRAINO	284	1	—	1	1	8	59	12
069	RACCUJA	250	—	—	—	1	7	4	2
070	REITANO	97	—	—	—	1	—	6	4
071	ROCCAFIORITA	31	—	—	—	—	—	2	—
072	ROCCALUMERA	103	—	—	—	1	1	10	1
073	ROCCAVALDINA	72	—	—	—	—	—	2	1
074	ROCELLA VALDEMONE	162	—	—	—	—	12	30	3
075	RODI' MILICI	267	—	—	—	—	—	12	2
076	ROMETTA	175	—	1	1	12	4	34	8
077	SAN FILIPPO DEL MELA	305	1	1	2	5	4	29	6
078	SAN FRATELLO	276	—	—	—	1	9	22	9
079	SAN MARCO D'ALUNZIO	470	—	1	1	1	11	59	19
080	SAN PIER NICETO	251	—	—	—	4	1	19	3
081	SAN PIERO PATTI	505	—	1	1	—	2	16	2
082	SAN SALVATORE DI FITALIA	234	—	—	—	2	4	18	6
083	SANTA DOMENICA VITTORIA	175	—	—	—	—	3	3	2
084	SANT'AGATA DI MILITELLO	267	—	4	4	2	9	66	15
085	SANT'ALESSIO SICULO	16	—	1	1	—	2	10	3
086	SANTA LUCIA DEL MELA	531	—	—	—	2	4	33	14
087	SANTA MARINA SALINA	13	—	—	—	—	—	1	—
088	SANT'ANGELO DI BROLO	541	—	2	2	12	8	29	5
089	SANTA TERESA DI RIVA	285	—	2	2	2	7	30	8
090	SAN TEODORO	144	1	1	2	—	1	19	5
091	SANTO STEFANO DI CAMASTRA	198	—	3	3	35	11	21	12
092	SAPONARA	140	1	—	1	4	3	48	1
093	SAVOCA	165	—	—	—	—	1	5	2
094	SCALETTA ZANGLEA	67	—	—	—	—	6	9	4
095	SINAGRA	289	—	1	1	1	2	14	10
096	SPADAFORA	54	—	—	—	5	2	14	3
097	TAORMINA	262	1	2	3	6	12	48	17
106	TERME VIGLIATORE	419	—	1	1	4	3	37	15
098	TORREGROTTA	228	—	2	2	8	4	45	7
099	TORTORICI	1.456	—	1	1	1	4	16	3
100	TRIPOLI	148	—	—	—	—	—	—	—
101	TUSA	304	—	1	1	—	9	18	8
102	UCRIA	127	—	—	—	3	—	56	2
103	VALDINA	50	—	—	—	6	—	2	1
104	VENETICO	45	—	1	1	8	6	17	1
105	VILLAFRANCA TIRRENA	51	—	1	1	14	2	291	5
	<b>TOTALE PROVINCIA</b>	<b>25.658</b>	<b>36</b>	<b>125</b>	<b>161</b>	<b>425</b>	<b>654</b>	<b>3.234</b>	<b>993</b>



## per sesso e ramo di attività economica

## FEMMINE

COMMERCIO RAMO 6			TRASPORTI E COMU- NICAZIONI RAMO 7	CREDITO E ASSICURAZIONE, SERVIZI ALLE IMPRESE, NOLEGGIO RAMO 8			PUBBLICA AMMINISTRAZIONE; SERVIZI PUBBLICI E PRIVATI RAMO 9			TOTALE	Codice dei Comuni
6. A	6. B	TOTALE		8. A	8. B	TOTALE	9. A	9. B	TOTALE		
9	—	9	—	—	—	—	11	15	26	154	055
31	—	31	2	—	1	1	11	33	44	279	056
31	—	31	5	1	1	2	18	83	101	484	057
13	—	13	2	—	—	—	5	12	17	160	058
5	—	5	—	—	—	—	5	10	15	100	059
52	—	52	3	1	7	8	12	77	89	581	060
74	—	74	6	2	2	4	12	72	84	247	061
29	—	29	1	1	1	2	23	71	94	429	062
25	—	25	3	—	—	—	4	22	26	106	063
80	—	80	8	1	9	10	17	93	110	491	064
29	—	29	1	—	1	1	10	36	46	142	065
170	—	170	28	6	14	20	56	436	492	1.259	066
16	1	17	2	—	—	—	3	26	29	274	067
53	1	54	10	1	—	1	25	65	90	520	068
17	—	17	—	2	3	5	12	31	43	329	069
6	—	6	1	—	1	1	6	6	12	128	070
2	—	2	—	—	—	—	6	2	8	43	071
81	—	81	10	—	4	4	14	129	143	354	072
39	—	39	—	1	3	4	2	13	15	133	073
12	1	13	2	—	—	—	2	17	19	241	074
20	—	20	—	—	1	1	9	56	65	367	075
57	5	62	10	3	3	6	18	57	75	387	076
95	1	96	5	2	7	9	14	114	128	589	077
33	3	36	1	—	4	4	9	55	64	422	078
68	2	70	4	—	—	—	27	91	118	753	079
44	—	44	3	1	1	2	16	44	60	387	080
46	—	46	6	1	17	18	23	61	84	680	081
18	1	19	1	—	1	1	4	33	37	322	082
14	—	14	1	—	1	1	2	18	20	219	083
189	1	190	12	10	19	29	127	390	517	1.111	084
24	1	25	5	—	1	1	8	28	36	99	085
108	5	113	5	—	6	6	13	108	121	829	086
17	—	17	6	—	—	—	10	18	28	65	087
50	—	50	6	1	4	5	14	92	106	764	088
115	3	118	23	4	7	11	26	223	249	735	089
18	—	18	2	—	1	1	2	31	33	225	090
64	—	64	6	7	7	14	13	99	112	476	091
65	—	65	5	—	3	3	10	53	63	333	092
15	—	15	2	—	—	—	9	22	31	221	093
29	5	34	8	—	1	1	6	49	55	184	094
31	1	32	3	2	—	2	16	60	76	430	095
86	—	86	8	2	9	11	18	98	116	299	096
510	3	513	45	6	16	22	53	282	335	1.263	097
76	3	79	9	3	3	6	18	101	119	692	106
95	1	96	5	2	1	3	21	66	87	485	098
50	—	50	8	—	4	4	16	166	182	1.725	099
15	1	16	3	—	4	4	6	19	25	196	100
18	1	19	3	—	1	1	14	62	76	439	101
8	—	8	1	1	—	1	15	24	39	237	102
19	1	20	3	—	—	—	3	14	17	99	103
45	2	47	5	—	3	3	11	67	78	211	104
90	1	91	12	—	5	5	43	116	159	631	105
<b>9.764</b>	<b>172</b>	<b>9.936</b>	<b>1.430</b>	<b>452</b>	<b>884</b>	<b>1.336</b>	<b>3.727</b>	<b>18.129</b>	<b>21.856</b>	<b>65.683</b>	

**TAV. 9 - Popolazione residente attiva in condizione professionale, per sesso, settore di attività economica e posizione nella professione**

**A — TOTALE**

Codice dei Comuni	COMUNI	POSIZIONE NELLA PROFESSIONE									
		IMPREDITORI E LIBERI PROFESSIONISTI		LAVORATORI IN PROPRIO		COADIUVANTI		DIRIGENTI E IMPIEGATI		LAVORATORI DIPENDENTI	
		MF	M	MF	M	MF	M	MF	M	MF	M
107	ACQUEDOLCI	36	30	222	160	6	5	241	148	877	644
001	ALCARA LI FUSI	16	15	92	62	2	2	113	63	848	399
002	ALI'	7	4	25	20	3	—	58	33	227	129
003	ALI' TERME	19	16	107	77	9	3	208	107	352	236
004	ANTILLO	2	2	32	19	1	—	51	33	354	184
005	BARCELLONA POZZO DI GOTTO	421	363	1.833	1.330	143	76	2.473	1.336	7.105	4.515
006	BASICO'	4	4	73	37	5	4	47	19	227	116
007	BROLO	57	57	264	206	19	9	312	171	749	526
008	CAPIZZI	12	9	219	177	13	12	102	55	1.192	576
009	CAPO D'ORLANDO	144	132	698	553	45	19	734	377	1.612	1.212
010	CAPRI LEONE	13	13	108	85	6	—	92	56	519	370
011	CARONIA	22	18	183	121	8	2	143	87	971	546
012	CASALVECCHIO SICULO	4	4	29	18	3	2	37	20	518	275
013	CASTEL DI LUCIO	7	5	124	88	7	4	73	43	484	255
014	CASTELL'UMBERTO	12	9	155	107	2	2	160	91	1.068	604
015	CASTELMOLA	6	6	58	29	8	3	54	32	328	190
016	CASTROREALE	11	10	145	86	3	1	179	100	791	422
017	CESARO'	17	15	200	152	5	2	143	74	631	421
018	CONDRO'	5	5	22	13	—	—	23	10	147	73
019	FALCONE	14	13	166	120	10	5	92	59	408	276
020	FICARRA	17	15	110	74	4	2	108	63	629	311
021	FIUMEDINISI	15	11	112	79	4	2	82	42	383	265
022	FLORESTA	2	1	59	43	—	—	46	22	212	114
023	FONDACHELLI-FANTINA	5	3	41	32	2	—	70	38	557	287
024	FORZA D'AGRO'	3	3	33	22	—	—	38	26	167	103
025	FRANCAVILLA DI SICILIA	34	27	339	224	20	8	241	125	1.260	782
026	FRAZZANO'	2	2	41	32	—	—	35	18	427	221
027	FURCI SICULO	32	27	121	79	13	11	248	145	453	286
028	FURNARI	25	17	200	136	7	1	150	86	506	336
029	GAGGI	4	3	72	47	8	3	79	52	493	307
030	GALATI MAMERTINO	11	10	85	57	2	2	165	85	1.141	529
031	GALLODORO	3	2	12	8	—	—	19	10	100	56
032	GIARDINI-NAXOS	104	87	494	351	68	37	540	323	1.350	1.001
033	GIOIOSA MAREA	57	46	312	205	19	7	334	187	1.337	780
034	GRANITI	5	4	61	39	3	2	85	50	409	225
035	GUALTIERI SICAMINO'	2	2	134	84	3	1	72	43	499	277
036	ITALA	9	8	53	32	2	2	92	54	349	238
037	LENI	3	1	24	19	—	—	34	20	165	99
038	LETOJANNI	25	22	149	91	8	5	177	103	383	254
039	LIBRIZZI	11	7	68	46	3	1	83	47	485	260
040	LIMINA	3	3	25	15	—	—	33	24	202	158
041	LIPARI	115	86	518	356	50	25	640	362	1.719	1.408
042	LONGI	10	9	64	41	1	1	80	54	545	274
043	MALFA	5	4	43	23	3	1	60	36	178	141
044	MALVAGNA	9	8	26	15	—	—	64	36	384	182
045	MANDANICI	7	6	43	22	—	—	51	35	140	81
046	MAZZARRA' SANT'ANDREA	9	6	123	81	9	—	73	38	483	252
047	MERI'	15	13	88	69	9	6	84	48	394	257
<b>048</b>	<b>MESSINA</b>	<b>2.833</b>	<b>2.402</b>	<b>7.017</b>	<b>5.205</b>	<b>885</b>	<b>409</b>	<b>30.429</b>	<b>18.942</b>	<b>29.795</b>	<b>24.782</b>
049	MILAZZO	279	230	1.312	956	136	67	2.487	1.517	5.129	3.922
050	MILITELLO ROSMARINO	6	6	54	39	—	—	81	50	381	213
051	MIRTO	8	8	49	39	2	1	75	51	296	201
052	MISTRETTA	43	40	293	241	20	9	377	198	759	621
053	MOIO ALCANTARA	2	2	39	26	2	1	39	28	204	114
054	MONFORTE SAN GIORGIO	14	12	249	140	22	6	120	70	689	460

segue TAV. 9 — Popolazione residente attiva in condizione professionale, per sesso,  
settore di attività economica e posizione nella professione

## A — TOTALE

Codice dei Comuni	COMUNI	POSIZIONE NELLA PROFESSIONE									
		IMPRENDITORI E LIBERI PROFESSIONISTI		LAVORATORI IN PROPRIO		COADIUVANTI		DIRIGENTI E IMPIEGATI		LAVORATORI DIPENDENTI	
		MF	M	MF	M	MF	M	MF	M	MF	M
055	MONGIUFFI MELIA	1	—	22	15	1	1	42	23	282	155
056	MONTAGNAREALE	12	11	110	58	8	3	81	52	421	229
057	MONTALBANO ELICONA	20	17	275	184	13	3	168	67	681	402
058	MOTTA CAMASTRA	2	2	87	46	4	—	29	18	237	133
059	MOTTA D'AFFERMO	3	3	47	34	—	—	51	34	218	148
060	NASO	36	28	259	203	8	5	220	123	1.161	744
061	NIZZA DI SICILIA	24	21	252	182	18	10	207	129	415	327
062	NOVARA DI SICILIA	18	16	94	58	4	—	153	76	688	378
063	OLIVERI	10	10	91	69	10	7	85	60	257	201
064	PACE DEL MELA	34	27	228	152	21	15	251	165	973	657
065	PAGLIARA	13	11	66	42	1	—	67	39	231	144
066	PATTI	124	111	575	405	43	21	955	552	1.982	1.331
067	PETTINEO	10	9	70	48	3	3	61	33	445	222
068	PIRAINO	24	17	179	112	11	6	181	104	942	578
069	RACCUJA	9	7	30	21	—	—	101	60	575	298
070	REITANO	4	2	42	30	2	1	43	34	255	151
071	ROCCAFIORITA	—	—	4	4	1	1	20	10	95	62
072	ROCCALUMERA	42	32	213	151	28	9	264	141	529	389
073	ROCCAVALDINA	4	4	89	48	3	1	33	24	236	155
074	ROCCELLA VALDEMONE	5	2	34	20	1	1	42	25	424	217
075	RODI' MILICI	14	13	134	84	—	—	112	57	501	240
076	ROMETTA	29	26	209	139	22	12	246	173	858	627
077	SAN FILIPPO DEL MELA	35	26	259	177	12	4	213	124	1.205	804
078	SAN FRATELLO	18	15	237	175	6	5	177	111	1.035	745
079	SAN MARCO D'ALUNZIO	24	18	208	140	9	6	245	135	1.453	887
080	SAN PIER NICETO	22	17	245	138	8	2	115	70	579	355
081	SAN PIERO PATTI	29	24	204	144	14	8	181	88	993	477
082	SAN SALVATORE DI FITALIA	6	3	97	68	2	1	73	32	550	302
083	SANTA DOMENICA VITTORIA	2	2	28	13	—	—	51	32	390	205
084	SANT'AGATA DI MILITELLO	125	110	552	416	51	30	928	487	1.888	1.390
085	SANT'ALESSIO SICULO	13	9	48	29	—	—	94	57	147	108
086	SANTA LUCIA DEL MELA	33	25	242	157	16	6	168	89	1.444	797
087	SANTA MARINA SALINA	6	5	53	32	4	3	61	32	127	114
088	SANT'ANGELO DI BROLO	17	13	169	115	8	4	203	93	1.241	649
089	SANTA TERESA DI RIVA	105	91	366	246	27	18	628	373	1.059	722
090	SAN TEODORO	6	5	136	84	3	—	53	27	401	258
091	SANTO STEFANO DI CAMASTRA	47	37	310	231	33	16	307	180	891	648
092	SAPONARA	29	23	162	100	21	5	125	81	846	641
093	SAVOCA	2	2	24	19	2	1	52	30	386	193
094	SCALETТА ZANGLEA	22	19	89	65	1	1	128	89	452	334
095	SINAGRA	15	14	107	66	—	—	129	71	825	495
096	SPADAFORA	37	31	252	179	22	10	293	182	706	609
097	TAORMINA	175	133	614	377	104	46	989	616	1.729	1.176
106	TERME VIGLIATORE	54	40	305	217	6	1	259	142	1.179	711
098	TORREGROTTA	40	34	341	238	23	6	232	149	874	598
099	TORTORICI	38	37	299	241	19	10	339	167	3.146	1.661
100	TRIPÌ	9	6	60	36	3	2	60	35	310	167
101	TUSA	13	11	126	91	2	1	134	73	769	429
102	UCRIA	8	8	41	30	—	—	93	55	387	199
103	VALDINA	13	11	73	50	6	2	56	45	236	177
104	VENETICO	36	31	177	134	15	7	157	91	484	395
105	VILLAFRANCA TIRRENA	63	50	213	155	20	6	423	297	1.424	1.004
	<b>TOTALE PROVINCIA</b>	<b>6.036</b>	<b>5.082</b>	<b>26.365</b>	<b>18.696</b>	<b>2.242</b>	<b>1.061</b>	<b>53.104</b>	<b>31.994</b>	<b>111.573</b>	<b>76.804</b>

segue TAV. 9 — Popolazione residente attiva in condizione professionale, per sesso, settore di attività economica e posizione nella professione

B — AGRICOLTURA, CACCIA, FORESTE E PESCA

Codice dei Comuni	COMUNI	POSIZIONE NELLA PROFESSIONE									
		IMPRENDITORI E LIBERI PROFESSIONISTI		LAVORATORI IN PROPRIO		COADIUVANTI		DIRIGENTI E IMPIEGATI		LAVORATORI DIPENDENTI	
		MF	M	MF	M	MF	M	MF	M	MF	M
107	ACQUEDOLCI	4	2	51	36	—	—	3	3	330	202
001	ALCARA LI FUSI	—	—	25	20	—	—	1	1	621	192
002	ALI'	1	1	6	5	2	—	1	1	94	23
003	ALI' TERME	1	—	22	13	—	—	2	2	98	37
004	ANTILLO	—	—	3	3	—	—	—	—	280	118
005	BARCELLONA POZZO DI GOTTO	7	4	334	190	8	2	15	11	2.783	819
006	BASICO'	—	—	33	16	2	1	—	—	143	47
007	BROLO	3	3	21	19	1	—	2	2	267	110
008	CAPIZZI	2	2	136	117	10	10	4	1	886	306
009	CAPO D'ORLANDO	1	1	72	48	—	—	10	7	569	324
010	CAPRI LEONE	—	—	5	2	—	—	—	—	175	89
011	CARONIA	—	—	65	44	—	—	3	2	683	291
012	CASALVECCHIO SICULO	—	—	8	5	—	—	—	—	409	177
013	CASTEL DI LUCIO	—	—	76	55	5	2	—	—	386	167
014	CASTELL'UMBERTO	—	—	18	6	—	—	—	—	708	287
015	CASTELMOLA	—	—	11	4	—	—	—	—	195	75
016	CASTROREALE	1	1	41	16	—	—	2	1	543	217
017	CESARO'	—	—	97	83	1	—	3	3	262	118
018	CONDRO'	—	—	6	1	—	—	—	—	80	15
019	FALCONE	—	—	34	25	4	2	1	1	203	91
020	FICARRA	2	2	15	9	—	—	—	—	420	128
021	FIUMEDINISI	—	—	54	34	4	2	—	—	199	107
022	FLORESTA	—	—	44	31	—	—	1	—	163	78
023	FONDACHELLI-FANTINA	—	—	6	5	—	—	1	1	406	161
024	FORZA D'AGRO'	—	—	11	6	—	—	—	—	93	39
025	FRANCAVILLA DI SICILIA	—	—	70	40	4	—	2	2	707	294
026	FRAZZANO'	—	—	8	7	—	—	—	—	197	71
027	FURCI SICULO	4	4	24	12	1	1	2	2	198	92
028	FURNARI	2	—	64	27	1	—	1	1	225	90
029	GAGGI	—	—	7	3	—	—	2	1	302	136
030	GALATI MAMERTINO	—	—	11	9	—	—	1	1	892	344
031	GALLODORO	—	—	—	—	—	—	—	—	50	13
032	GIARDINI-NAXOS	3	2	37	33	—	—	3	3	317	140
033	GIOIOSA MAREA	1	—	21	8	—	—	2	2	693	225
034	GRANITI	—	—	11	6	1	1	1	1	267	100
035	GUALTIERI SICAMINO'	—	—	39	18	1	—	1	1	246	62
036	ITALA	—	—	9	5	—	—	—	—	151	66
037	LENI	—	—	6	5	—	—	—	—	95	39
038	LETOJANNI	—	—	11	8	—	—	1	1	107	27
039	LIBRIZZI	1	—	11	6	1	—	1	1	277	91
040	LIMINA	—	—	10	5	—	—	—	—	78	54
041	LIPARI	3	3	95	64	4	4	5	3	343	211
042	LONGI	—	—	3	3	—	—	—	—	395	158
043	MALFA	—	—	22	12	1	—	—	—	90	67
044	MALVAGNA	—	—	5	3	—	—	2	2	317	124
045	MANDANICI	1	—	13	4	—	—	—	—	57	11
046	MAZZARRA' SANT'ANDREA	1	—	70	41	6	—	—	—	425	207
047	MERI'	—	—	12	9	—	—	1	1	153	33
<b>048</b>	<b>MESSINA</b>	<b>45</b>	<b>41</b>	<b>573</b>	<b>377</b>	<b>23</b>	<b>8</b>	<b>138</b>	<b>95</b>	<b>1.746</b>	<b>1.192</b>
049	MILAZZO	12	8	352	220	16	8	17	12	1.022	323
050	MILITELLO ROSMARINO	—	—	16	11	—	—	1	1	223	86
051	MIRTO	—	—	4	3	—	—	2	2	138	74
052	MISTRETTA	3	3	113	102	4	2	2	2	232	163
053	MOIO ALCANTARA	—	—	16	13	—	—	2	2	160	75
054	MONFORTE SAN GIORGIO	2	2	124	52	5	—	2	1	260	104

segue TAV. 9 — **Popolazione residente attiva in condizione professionale, per sesso, settore di attività economica e posizione nella professione**

**B — AGRICOLTURA, CACCIA, FORESTE E PESCA**

Codice dei Comuni	COMUNI	POSIZIONE NELLA PROFESSIONE									
		IMPRENDITORI E LIBERI PROFESSIONISTI		LAVORATORI IN PROPRIO		COADIUVANTI		DIRIGENTI E IMPIEGATI		LAVORATORI DIPENDENTI	
		MF	M	MF	M	MF	M	MF	M	MF	M
055	MONGIUFFI MELIA	—	—	2	1	—	—	—	—	166	52
056	MONTAGNAREALE	—	—	31	9	1	—	1	—	236	71
057	MONTALBANO ELICONA	—	—	144	77	6	1	—	—	418	161
058	MOTTA CAMASTRA	—	—	50	29	3	—	—	—	163	69
059	MOTTA D'AFFERMO	—	—	30	20	—	—	—	—	128	62
060	NASO	—	—	51	29	1	1	4	2	665	297
061	NIZZA DI SICILIA	1	—	23	15	—	—	—	—	87	55
062	NOVARA DI SICILIA	1	—	9	6	—	—	—	—	524	238
063	OLIVERI	—	—	11	10	3	3	1	1	63	25
064	PACE DEL MELA	—	—	26	10	—	—	1	—	299	78
065	PAGLIARA	—	—	14	8	—	—	1	1	76	24
066	PATTI	3	2	57	41	5	3	2	1	596	183
067	PETTINEO	—	—	16	10	—	—	3	2	313	106
068	PIRAINO	2	—	28	11	—	—	4	1	392	130
069	RACCUJA	—	—	9	9	—	—	—	—	460	210
070	REITANO	—	—	5	2	—	—	—	—	119	25
071	ROCCAFIORITA	—	—	—	—	—	—	2	—	58	29
072	ROCCALUMERA	1	1	38	23	6	—	1	1	158	76
073	ROCCAVALDINA	—	—	26	6	—	—	—	—	65	13
074	ROCELLA VALDEMONE	—	—	10	6	—	—	1	1	251	93
075	RODI' MILICI	1	1	44	15	—	—	—	—	333	95
076	ROMETTA	2	2	51	26	2	—	1	—	211	64
077	SAN FILIPPO DEL MELA	—	—	36	22	—	—	1	—	380	90
078	SAN FRATELLO	1	1	129	96	2	2	4	3	644	402
079	SAN MARCO D'ALUNZIO	—	—	44	30	1	—	4	3	790	336
080	SAN PIER NICETO	—	—	121	52	2	—	1	1	261	81
081	SAN PIERO PATTI	—	—	25	8	1	—	3	3	753	266
082	SAN SALVATORE DI FITALIA	—	—	45	30	—	—	2	1	372	154
083	SANTA DOMENICA VITTORIA	—	—	1	1	—	—	—	—	310	135
084	SANT'AGATA DI MILITELLO	5	5	53	49	2	1	6	6	478	216
085	SANT'ALESSIO SICULO	—	—	12	7	—	—	—	—	24	13
086	SANTA LUCIA DEL MELA	2	2	62	36	3	1	4	1	753	253
087	SANTA MARINA SALINA	—	—	14	8	—	—	1	1	21	14
088	SANT'ANGELO DI BROLO	—	—	28	15	—	—	1	1	845	317
089	SANTA TERESA DI RIVA	7	6	68	32	2	2	9	6	434	189
090	SAN TEODORO	—	—	77	48	1	—	1	1	202	88
091	SANTO STEFANO DI CAMASTRA	—	—	78	61	2	—	3	1	282	105
092	SAPONARA	—	—	29	14	1	—	1	1	181	57
093	SAVOCA	—	—	5	3	2	1	1	—	246	85
094	SCALETTA ZANGLEA	—	—	13	11	—	—	—	—	114	49
095	SINAGRA	1	1	24	14	—	—	4	4	458	179
096	SPADAFORA	—	—	28	16	—	—	—	—	58	16
097	TAORMINA	2	2	55	33	—	—	6	4	388	150
106	TERME VIGLIATORE	4	3	86	53	—	—	2	2	583	198
098	TORREGROTTA	2	1	66	28	—	—	—	—	235	46
099	TORTORICI	—	—	40	25	1	1	5	3	2.564	1.125
100	TRIPOLI	2	1	21	11	—	—	2	2	224	87
101	TUSA	2	2	53	35	1	1	—	—	482	196
102	UCRIA	—	—	8	5	—	—	2	2	193	69
103	VALDINA	—	—	15	6	—	—	1	1	45	4
104	VENETICO	3	3	15	7	—	—	—	—	54	17
105	VILLAFRANCA TIRRENA	—	—	12	4	1	—	1	1	58	16
	<b>TOTALE PROVINCIA</b>	<b>142</b>	<b>112</b>	<b>4.889</b>	<b>3.022</b>	<b>154</b>	<b>60</b>	<b>325</b>	<b>231</b>	<b>39.572</b>	<b>15.999</b>

segue TAV. 9 — Popolazione residente attiva in condizione professionale, per sesso, settore di attività economica e posizione nella professione

## C — INDUSTRIE

Codice dei Comuni	COMUNI	POSIZIONE NELLA PROFESSIONE									
		IMPRENDITORI E LIBERI PROFESSIONISTI		LAVORATORI IN PROPRIO		COADIUVANTI		DIRIGENTI E IMPIEGATI		LAVORATORI DIPENDENTI	
		MF	M	MF	M	MF	M	MF	M	MF	M
107	ACQUEDOLCI	4	4	56	49	2	2	24	21	384	305
001	ALCARA LI FUSI	4	4	19	17	—	—	3	2	161	149
002	ALI'	—	—	5	5	—	—	10	7	83	72
003	ALI' TERME	—	—	17	16	—	—	12	9	98	97
004	ANTILLO	1	1	5	4	—	—	—	—	20	19
005	BARCELLONA POZZO DI GOTTO	37	37	376	352	23	14	118	94	2.511	2.292
006	BASICO'	2	2	14	6	1	1	—	—	62	52
007	BROLO	26	26	76	74	2	2	39	28	348	316
008	CAPIZZI	4	4	32	31	2	1	15	11	253	229
009	CAPO D'ORLANDO	19	18	213	192	6	3	80	66	587	554
010	CAPRI LEONE	3	3	36	35	1	—	14	12	289	240
011	CARONIA	5	5	30	24	2	1	9	8	163	148
012	CASALVECCHIO SICULO	1	1	9	7	—	—	2	1	56	56
013	CASTEL DI LUCIO	2	2	23	19	—	—	2	1	65	61
014	CASTELL'UMBERTO	1	1	58	54	—	—	11	8	238	206
015	CASTELMOLA	1	1	5	4	—	—	1	—	45	44
016	CASTROREALE	3	3	30	23	—	—	5	4	138	127
017	CESARO'	4	3	30	25	1	1	22	16	284	244
018	CONDRO'	3	3	5	5	—	—	1	1	45	39
019	FALCONE	3	3	55	49	—	—	6	6	153	144
020	FICARRA	3	3	40	30	—	—	5	3	161	142
021	FIUMEDINISI	3	2	12	11	—	—	6	4	133	127
022	FLORESTA	—	—	5	5	—	—	12	5	21	16
023	FONDACHELLI-FANTINA	—	—	9	8	—	—	1	1	107	101
024	FORZA D'AGRO'	—	—	4	4	—	—	1	1	44	41
025	FRANCAVILLA DI SICILIA	4	3	81	66	4	1	11	8	379	357
026	FRAZZANO'	—	—	16	15	—	—	2	1	183	123
027	FURCI SICULO	9	9	30	25	6	6	29	24	140	112
028	FURNARI	4	4	48	44	1	1	12	7	157	143
029	GAGGI	—	—	22	20	—	—	18	15	101	94
030	GALATI MAMERTINO	1	1	30	28	—	—	10	7	153	115
031	GALLODORO	—	—	4	4	—	—	—	—	30	29
032	GIARDINI-NAXOS	7	6	107	86	3	3	51	38	450	414
033	GIOIOSA MAREA	7	7	104	78	—	—	31	25	367	343
034	GRANITI	—	—	16	14	—	—	1	1	76	73
035	GUALTIERI SICAMINO'	—	—	30	27	—	—	18	14	166	151
036	ITALA	3	3	11	11	—	—	5	5	91	85
037	LENI	—	—	4	4	—	—	1	1	36	34
038	LETOJANNI	5	5	34	27	—	—	14	12	113	105
039	LIBRIZZI	2	2	13	10	—	—	5	3	147	124
040	LIMINA	—	—	4	4	—	—	2	2	73	64
041	LIPARI	11	10	119	109	9	6	79	51	812	743
042	LONGI	2	2	20	17	—	—	4	4	109	85
043	MALFA	1	1	5	2	—	—	4	3	40	38
044	MALVAGNA	2	2	5	5	—	—	7	3	40	34
045	MANDANICI	4	4	5	5	—	—	2	2	47	44
046	MAZZARRA SANT'ANDREA	1	1	11	9	—	—	4	4	28	24
047	MERI'	2	2	20	19	2	1	3	3	197	190
<b>048</b>	<b>MESSINA</b>	<b>243</b>	<b>232</b>	<b>1.159</b>	<b>1.001</b>	<b>73</b>	<b>39</b>	<b>2.221</b>	<b>1.742</b>	<b>10.586</b>	<b>9.675</b>
049	MILAZZO	28	27	226	201	16	12	481	391	2.514	2.368
050	MILITELLO ROSMARINO	1	1	8	8	—	—	4	2	107	92
051	MIRTO	3	3	17	17	—	—	21	20	111	95
052	MISTRETTA	6	6	52	45	4	3	31	26	304	285
053	MOIO ALCANTARA	—	—	1	1	1	1	1	1	17	15
054	MONFORTE SAN GIORGIO	2	2	46	35	1	—	8	6	270	244

segue TAV. 9 — Popolazione residente attiva in condizione professionale, per sesso,  
settore di attività economica e posizione nella professione

## C — INDUSTRIE

Codice dei Comuni	COMUNI	POSIZIONE NELLA PROFESSIONE									
		IMPRENDITORI E LIBERI PROFESSIONISTI		LAVORATORI IN PROPRIO		COADIUVANTI		DIRIGENTI E IMPIEGATI		LAVORATORI DIPENDENTI	
		MF	M	MF	M	MF	M	MF	M	MF	M
055	MONGIUFFI MELIA	—	—	9	7	1	1	—	—	40	38
056	MONTAGNAREALE	5	5	19	13	—	—	11	10	117	112
057	MONTALBANO ELICONA	4	3	60	57	—	—	9	6	187	178
058	MOTTA CAMASTRA	—	—	14	6	—	—	—	—	41	39
059	MOTTA D'AFFERMO	—	—	4	4	—	—	7	5	68	66
060	NASO	1	1	76	69	1	1	37	26	316	297
061	NIZZA DI SICILIA	2	2	66	43	4	3	8	6	153	141
062	NOVARA DI SICILIA	5	5	24	19	1	—	8	8	103	96
063	OLIVERI	1	1	31	29	1	—	11	7	128	122
064	PACE DEL MELA	10	8	59	56	3	2	43	38	469	435
065	PAGLIARA	1	1	14	12	—	—	2	2	73	68
066	PATTI	28	28	139	123	3	2	104	83	813	735
067	PETTINEO	3	3	18	15	—	—	2	2	89	80
068	PIRAINO	1	1	51	43	2	2	11	7	382	313
069	RACCUJA	1	1	6	6	—	—	11	10	67	54
070	REITANO	2	2	18	13	—	—	4	4	100	94
071	ROCCAFIORITA	—	—	2	2	—	—	2	2	12	10
072	ROCCALUMERA	3	3	41	40	2	—	12	10	152	144
073	ROCCAVALDINA	—	—	30	28	—	—	—	—	110	109
074	ROCCELLA VALDEMONE	—	—	4	4	—	—	7	3	132	91
075	RODI' MILICI	1	1	47	39	—	—	6	5	107	102
076	ROMETTA	3	3	46	42	3	3	32	22	413	368
077	SAN FILIPPO DEL MELA	6	6	65	57	—	—	49	43	599	567
078	SAN FRATELLO	—	—	40	34	1	1	19	16	287	255
079	SAN MARCO D'ALUNZIO	4	4	57	53	1	—	25	17	534	456
080	SAN PIER NICETO	5	5	42	33	1	1	11	9	202	186
081	SAN PIERO PATTI	2	2	69	59	2	2	11	6	134	128
082	SAN SALVATORE DI FITALIA	3	2	18	16	—	—	17	11	135	114
083	SANTA DOMENICA VITTORIA	—	—	10	8	—	—	5	4	47	42
084	SANT'AGATA DI MILITELLO	22	21	128	114	8	5	70	59	807	740
085	SANT'ALESSIO SICULO	—	—	6	4	—	—	7	5	62	50
086	SANTA LUCIA DEL MELA	4	4	55	50	—	—	16	13	472	427
087	SANTA MARINA SALINA	1	1	10	10	1	1	3	2	70	70
088	SANT'ANGELO DI BROLO	—	—	52	40	2	2	21	12	285	250
089	SANTA TERESA DI RIVA	8	8	61	53	—	—	52	41	258	228
090	SAN TEODORO	—	—	23	16	—	—	2	2	173	153
091	SANTO STEFANO DI CAMASTRA	14	11	91	73	15	8	40	31	397	352
092	SAPONARA	2	2	30	24	3	2	15	11	513	467
093	SAVOCA	—	—	8	7	—	—	3	2	70	64
094	SCALETTA ZANGLEA	5	5	21	21	—	—	5	5	198	179
095	SINAGRA	2	2	23	17	—	—	11	7	217	199
096	SPADAFORA	5	5	60	54	2	1	45	42	456	442
097	TAORMINA	5	5	72	58	3	1	76	52	362	316
106	TERME VIGLIATORE	5	5	109	95	2	1	32	22	416	381
098	TORREGROTTA	6	6	92	74	1	—	44	28	430	399
099	TORTORICI	4	4	82	77	—	—	25	23	405	387
100	TRIPOLI	3	3	12	12	2	2	3	3	58	58
101	TUSA	—	—	26	20	—	—	16	14	183	155
102	UCRIA	1	1	10	8	—	—	10	6	155	100
103	VALDINA	7	6	12	11	—	—	9	9	110	103
104	VENETICO	13	13	56	51	6	4	29	24	294	273
105	VILLAFRANCA TIRRENA	14	14	57	50	2	2	115	97	1.020	732
	<b>TOTALE PROVINCIA</b>	<b>689</b>	<b>662</b>	<b>5.587</b>	<b>4.855</b>	<b>233</b>	<b>145</b>	<b>4.592</b>	<b>3.602</b>	<b>37.714</b>	<b>34.084</b>

segue TAV. 9 — **Popolazione residente attiva in condizione professionale, per sesso, settore di attività economica e posizione nella professione**

**D — ALTRE ATTIVITÀ**

Codice dei Comuni	COMUNI	POSIZIONE NELLA PROFESSIONE									
		IMPRENDITORI E LIBERI PROFESSIONISTI		LAVORATORI IN PROPRIO		COADIUVANTI		DIRIGENTI E IMPIEGATI		LAVORATORI DIPENDENTI	
		MF	M	MF	M	MF	M	MF	M	MF	M
107	ACQUEDOLCI	28	24	115	75	4	3	214	124	163	137
001	ALCARA LI FUSI	12	11	48	25	2	2	109	60	66	58
002	ALI'	6	3	14	10	1	—	47	25	50	34
003	ALI' TERME	18	16	68	48	9	3	194	96	156	102
004	ANTILLO	1	1	24	12	1	—	51	33	54	47
005	BARCELONA POZZO DI GOTTO	377	322	1.123	788	112	60	2.340	1.231	1.811	1.404
006	BASICO'	2	2	26	15	2	2	47	19	22	17
007	BROLO	28	28	167	113	16	7	271	141	134	100
008	CAPIZZI	6	3	51	29	1	1	83	43	53	41
009	CAPO D'ORLANDO	124	113	413	313	39	16	644	304	456	334
010	CAPRI LEONE	10	10	67	48	5	—	78	44	55	41
011	CARONIA	17	13	88	53	6	1	131	77	125	107
012	CASALVECCHIO SICULO	3	3	12	6	3	2	35	19	53	42
013	CASTEL DI LUCIO	5	3	25	14	2	2	71	42	33	27
014	CASTELL'UMBERTO	11	8	79	47	2	2	149	83	122	111
015	CASTELMOLA	5	5	42	21	8	3	53	32	88	71
016	CASTROREALE	7	6	74	47	3	1	172	95	110	78
017	CESARO'	13	12	73	44	3	1	118	55	85	59
018	CONDRO'	2	2	11	7	—	—	22	9	22	19
019	FALCONE	11	10	77	46	6	3	85	52	52	41
020	FICARRA	12	10	55	35	4	2	103	60	48	41
021	FIUMEDINISI	12	9	46	34	—	—	76	38	51	31
022	FLORESTA	2	1	10	7	—	—	33	17	28	20
023	FONDACHELLI-FANTINA	5	3	26	19	2	—	68	36	44	25
024	FORZA D'AGRO'	3	3	18	12	—	—	37	25	30	23
025	FRANCAVILLA DI SICILIA	30	24	188	118	12	7	228	115	174	131
026	FRAZZANO'	2	2	17	10	—	—	33	17	47	27
027	FURCI SICULO	19	14	67	42	6	4	217	119	115	82
028	FURNARI	19	13	88	65	5	—	137	78	124	103
029	GAGGI	4	3	43	24	8	3	59	36	90	77
030	GALATI MAMERTINO	10	9	44	20	2	2	154	77	96	70
031	GALLODORO	3	2	8	4	—	—	19	10	20	14
032	GIARDINI-NAXOS	94	79	350	232	65	34	486	282	583	447
033	GIOIOSA MAREA	49	39	187	119	19	7	301	160	277	212
034	GRANITI	5	4	34	19	2	1	83	48	66	52
035	GUALTIERI SICAMINO'	2	2	65	39	2	1	53	28	87	64
036	ITALA	6	5	33	16	2	2	87	49	107	87
037	LENI	3	1	14	10	—	—	33	19	34	26
038	LETOJANNI	20	17	104	56	8	5	162	90	163	122
039	LIBRIZZI	8	5	44	30	2	1	77	43	61	45
040	LIMINA	3	3	11	6	—	—	31	22	51	40
041	LIPARI	101	73	304	183	37	15	556	308	564	454
042	LONGI	8	7	41	21	1	1	76	50	41	31
043	MALFA	4	3	16	9	2	1	56	33	48	36
044	MALVAGNA	7	6	16	7	—	—	55	31	27	24
045	MANDANICI	2	2	25	13	—	—	49	33	36	26
046	MAZZARRA' SANT'ANDREA	7	5	42	31	3	—	69	34	30	21
047	MERI'	13	11	56	41	7	5	80	44	44	34
<b>048</b>	<b>MESSINA</b>	<b>2.545</b>	<b>2.129</b>	<b>5.285</b>	<b>3.827</b>	<b>789</b>	<b>362</b>	<b>28.070</b>	<b>17.105</b>	<b>17.463</b>	<b>13.915</b>
049	MILAZZO	239	195	734	535	104	47	1.989	1.114	1.593	1.231
050	MILITELLO ROSMARINO	5	5	30	20	—	—	76	47	51	35
051	MIRTO	5	5	28	19	2	1	52	29	47	32
052	MISTRETTA	34	31	128	94	12	4	344	170	223	173
053	MOIO ALCANTARA	2	2	22	12	1	—	36	25	27	24
054	MONFORTE SAN GIORGIO	10	8	79	53	16	6	110	63	159	112



segue TAV. 9 — Popolazione residente attiva in condizione professionale, per sesso,  
settore di attività economica e posizione nella professione

## D — ALTRE ATTIVITÀ

ISTITUTO CENTRALE DI STATISTICA  
UFF. REGIONALE per la CAMPANIA  
BIBLIOTECA  
Prot. \_\_\_\_\_ Cos. \_\_\_\_\_  
Napoli \_\_\_\_\_ 19 \_\_\_\_\_

Codice dei Comuni	COMUNI	POSIZIONE NELLA PROFESSIONE									
		IMPRENDITORI E LIBERI PROFESSIONISTI		LAVORATORI IN PROPRIO		COADIUVANTI		DIRIGENTI E IMPIEGATI		LAVORATORI DIPENDENTI	
		MF	M	MF	M	MF	M	MF	M	MF	M
055	MONGIUFFI MELIA	1	—	11	7	—	—	42	23	76	65
056	MONTAGNAREALE	7	6	60	36	7	3	69	42	68	46
057	MONTALBANO ELICONA	16	14	71	50	7	2	159	61	76	63
058	MOTTA CAMASTRA	2	2	23	11	1	—	29	18	33	25
059	MOTTA D'AFFERMO	3	3	13	10	—	—	44	29	22	20
060	NASO	35	27	132	105	6	3	179	95	180	150
061	NIZZA DI SICILIA	21	19	163	124	14	7	199	123	175	131
062	NOVARA DI SICILIA	12	11	61	33	3	—	145	68	61	44
063	OLIVERI	9	9	49	30	6	4	73	52	66	54
064	PACE DEL MELA	24	19	143	86	18	13	207	127	205	144
065	PAGLIARA	12	10	38	22	1	—	64	36	82	52
066	PATTI	93	81	379	241	35	16	849	468	573	413
067	PETTINEO	7	6	36	23	3	3	56	29	43	36
068	PIRAINO	21	16	100	58	9	4	166	96	168	135
069	RACCUJA	8	6	15	6	—	—	90	50	48	34
070	REITANO	2	—	19	15	2	1	39	30	36	32
071	ROCCAFIORITA	—	—	2	2	1	1	16	8	25	23
072	ROCCALUMERA	38	28	134	88	20	9	251	130	219	169
073	ROCCAVALDINA	4	4	33	14	3	1	33	24	61	33
074	ROCCELLA VALDEMONE	5	2	20	10	1	1	34	21	41	33
075	RODI' MILICI	12	11	43	30	—	—	106	52	61	43
076	ROMETTA	24	21	112	71	17	9	213	151	234	195
077	SAN FILIPPO DEL MELA	29	20	158	98	12	4	163	81	226	147
078	SAN FRATELLO	17	14	68	45	3	2	154	92	104	88
079	SAN MARCO D'ALUNZIO	20	14	107	57	7	6	216	115	129	95
080	SAN PIER NICETO	17	12	82	53	5	1	103	60	116	88
081	SAN PIERO PATTI	27	22	110	77	11	6	167	79	106	83
082	SAN SALVATORE DI FITALIA	3	1	34	22	2	1	54	20	43	34
083	SANTA DOMENICA VITTORIA	2	2	17	4	—	—	46	28	33	28
084	SANT'AGATA DI MILITELLO	98	84	371	253	41	24	852	422	603	434
085	SANT'ALESSIO SICULO	13	9	30	18	—	—	87	52	61	45
086	SANTA LUCIA DEL MELA	27	19	125	71	13	5	148	75	219	117
087	SANTA MARINA SALINA	5	4	29	14	3	2	57	29	36	30
088	SANT'ANGELO DI BROLO	17	13	89	60	6	2	181	80	111	82
089	SANTA TERESA DI RIVA	90	77	237	161	25	16	567	326	367	305
090	SAN TEODORO	6	5	36	20	2	—	50	24	26	17
091	SANTO STEFANO DI CAMASTRA	33	26	141	97	16	8	264	148	212	191
092	SAPONARA	27	21	103	62	17	3	109	69	152	117
093	SAVOCA	2	2	11	9	—	—	48	28	70	44
094	SCALETТА ZANGLEA	17	14	55	33	1	1	123	84	140	106
095	SINAGRA	12	11	60	35	—	—	114	60	150	117
096	SPADAFORA	32	26	164	109	20	9	248	140	192	151
097	TAORMINA	168	126	487	286	101	45	907	560	979	710
106	TERME VIGLIATORE	45	32	110	69	4	—	225	118	180	132
098	TORREGROTTA	32	27	183	136	22	6	188	121	209	153
099	TORTORICI	34	33	177	139	18	9	309	141	177	149
100	TRIPPI	4	2	27	13	1	—	55	30	28	22
101	TUSA	11	9	47	36	1	—	118	59	104	78
102	UCRIA	7	7	23	17	—	—	81	47	39	30
103	VALDINA	6	5	46	33	6	2	46	35	81	70
104	VENETICO	20	15	106	76	9	3	128	67	136	105
105	VILLAFRANCA TIRRENA	49	36	144	101	17	4	307	199	346	256
	<b>TOTALE PROVINCIA</b>	<b>5.205</b>	<b>4.308</b>	<b>15.889</b>	<b>10.819</b>	<b>1.855</b>	<b>856</b>	<b>48.187</b>	<b>28.161</b>	<b>34.287</b>	<b>26.721</b>

TAV. 10 - Popolazione residente attiva in condizione professionale,

Codice dei Comuni	COMUNI	CLASSI								
		14 - 19			20 - 29			30 - 54		
		Agricoltura, caccia, foreste e pesca	Industrie	Altre attività	Agricoltura, caccia, foreste e pesca	Industrie	Altre attività	Agricoltura, caccia, foreste e pesca	Industrie	Altre attività
107	ACQUEDOLCI	21	56	8	65	159	110	262	229	355
001	ALCARA LI FUSI	26	15	13	120	73	57	455	91	141
002	ALI'	1	7	8	17	33	37	78	57	65
003	ALI' TERME	—	3	5	5	35	99	91	81	264
004	ANTILLO	17	1	7	68	7	20	190	15	81
005	BARCELLONA POZZO DI GOTTO	110	222	162	650	801	1.122	2.100	1.892	3.792
006	BASICO'	4	5	1	25	14	30	124	52	47
007	BROLO	3	61	11	61	156	159	194	256	395
008	CAPIZZI	68	44	4	218	102	36	630	137	133
009	CAPO D'ORLANDO	14	85	68	104	261	336	430	516	1.073
010	CAPRI LEONE	3	30	10	24	118	53	130	184	134
011	CARONIA	29	32	11	137	63	71	506	103	226
012	CASALVECCHIO SICULO	35	14	11	108	25	37	247	29	52
013	CASTEL DI LUCIO	22	9	3	100	35	43	305	42	77
014	CASTELL'UMBERTO	40	43	23	150	80	100	480	157	195
015	CASTELMOLA	8	5	6	44	13	67	131	29	101
016	CASTROREALE	18	11	5	116	60	92	413	95	219
017	CESARO'	19	34	10	89	123	74	211	158	160
018	CONDRO'	1	6	4	13	14	13	68	26	32
019	FALCONE	5	11	4	33	61	32	185	135	163
020	FICARRA	16	23	10	84	72	58	307	105	120
021	FIUMEDINISI	11	22	8	55	57	34	164	69	117
022	FLORESTA	9	2	2	30	11	22	133	23	42
023	FONDACHELLI-FANTINA	32	12	4	74	30	35	277	67	82
024	FORZA D'AGRO'	1	—	1	12	19	23	81	24	56
025	FRANCAVILLA DI SICILIA	26	47	24	146	154	137	506	245	383
026	FRAZZANO'	8	20	5	44	60	24	133	109	55
027	FURCI SICULO	7	5	6	29	52	87	170	131	279
028	FURNARI	1	11	7	44	71	76	217	130	245
029	GAGGI	19	10	3	86	54	61	176	73	116
030	GALATI MAMERTINO	106	22	9	200	65	100	536	96	167
031	GALLODORO	—	8	1	14	10	11	35	13	34
032	GIARDINI-NAXOS	4	40	53	63	162	403	260	377	954
033	GIOIOSA MAREA	30	32	22	155	151	204	477	289	488
034	GRANITI	11	16	3	56	36	54	200	37	108
035	GUALTIERI SICAMINO'	8	16	8	45	71	41	196	113	128
036	ITALA	2	8	6	25	31	51	106	64	144
037	LENI	6	5	1	27	15	26	64	20	48
038	LETOJANNI	1	5	8	19	32	102	88	116	291
039	LIBRIZZI	11	19	5	63	56	37	192	86	119
040	LIMINA	—	9	6	3	17	16	57	32	43
041	LIPARI	31	87	34	113	343	332	264	524	1.015
042	LONGI	17	17	4	86	44	45	259	72	99
043	MALFA	15	4	5	21	20	34	56	24	74
044	MALVAGNA	11	2	—	76	24	29	215	25	57
045	MANDANICI	1	—	2	4	12	24	61	39	70
046	MAZZARRA' SANT'ANDREA	18	4	1	103	14	35	330	23	91
047	MERI'	5	28	6	33	72	41	113	112	123
048	MESSINA	67	633	1.160	385	3.509	9.689	1.630	8.949	35.567
049	MILAZZO	26	121	110	198	767	933	985	2.144	3.043
050	MILITELLO ROSMARINO	15	13	2	52	35	37	155	67	106
051	MIRTO	1	12	2	15	59	32	107	71	79
052	MISTRETTA	10	33	11	28	118	168	250	218	462
053	MOIO ALCANTARA	12	—	5	27	7	26	117	12	46
054	MONFORTE SAN GIORGIO	5	34	18	57	93	83	287	191	223

## per sesso, classe di età e settore di attività economica

## TOTALE

DI ETÀ (anni)												Codice dei Comuni
55 - 59			60 - 64			65 e più			TOTALE			
Agricoltura, caccia, foreste e pesca	Industrie	Altre attività	Agricoltura, caccia, foreste e pesca	Industrie	Altre attività	Agricoltura, caccia, foreste e pesca	Industrie	Altre attività	Agricoltura, caccia, foreste e pesca	Industrie	Altre attività	
31	21	30	2	3	16	7	2	5	388	470	524	107
42	5	15	3	3	7	1	—	4	647	187	237	001
6	—	6	2	1	2	—	—	—	104	98	118	002
19	4	40	2	3	18	6	1	19	123	127	445	003
8	1	13	—	—	5	—	2	5	283	26	131	004
194	106	407	51	33	166	42	11	114	3.147	3.065	5.763	005
19	6	12	3	2	5	3	—	4	178	79	99	006
18	14	34	13	2	8	5	2	9	294	491	616	007
93	17	12	19	4	7	10	2	2	1.038	306	194	008
79	37	129	18	3	40	7	3	30	652	905	1.676	009
16	10	8	6	1	7	1	—	3	180	343	215	010
54	5	35	11	5	15	14	1	9	751	209	367	011
25	—	5	2	—	1	—	—	—	417	68	106	012
31	5	7	9	—	2	—	1	4	467	92	136	013
46	21	23	8	6	15	2	1	7	726	308	363	014
19	4	13	4	1	6	—	—	3	206	52	196	015
34	6	29	6	3	9	—	1	12	587	176	366	016
31	17	21	10	7	16	3	2	11	363	341	292	017
3	8	4	1	—	4	—	—	—	86	54	57	018
12	9	19	7	1	7	—	—	6	242	217	231	019
25	7	20	2	2	6	3	—	8	437	209	222	020
20	3	14	7	2	4	—	1	8	257	154	185	021
26	1	4	6	1	1	4	—	2	208	38	73	022
25	5	14	4	2	4	1	1	6	413	117	145	023
9	6	5	—	—	2	1	—	1	104	49	88	024
83	20	54	18	8	20	4	5	14	783	479	632	025
14	6	11	3	5	3	3	1	1	205	201	99	026
16	14	31	4	6	12	3	6	9	229	214	424	027
23	7	24	5	2	9	3	1	12	293	222	373	028
22	3	9	6	1	10	2	—	5	311	141	204	029
56	9	20	5	2	5	1	—	5	904	194	306	030
1	3	1	—	—	2	—	—	1	50	34	50	031
20	29	101	9	8	33	4	2	34	360	618	1.578	032
48	30	65	7	4	33	—	3	21	717	509	833	033
9	3	13	2	1	7	2	—	5	280	93	190	034
29	11	22	8	3	5	1	—	5	287	214	209	035
16	4	23	3	2	5	8	1	6	160	110	235	036
3	—	5	1	—	3	—	1	1	101	41	84	037
10	8	32	1	3	12	—	2	12	119	166	457	038
24	4	17	1	1	7	—	1	7	291	167	192	039
16	6	9	3	5	6	9	10	16	88	79	96	040
25	45	88	5	18	50	12	13	43	450	1.030	1.562	041
31	2	9	1	—	7	4	—	3	398	135	167	042
11	2	8	4	—	2	6	—	3	113	50	126	043
20	3	12	2	—	5	—	—	2	324	54	105	044
5	5	11	—	2	2	—	—	3	71	58	112	045
41	2	11	9	1	5	1	—	8	502	44	151	046
10	10	16	3	2	6	2	—	8	166	224	200	047
<b>278</b>	<b>822</b>	<b>4.814</b>	<b>84</b>	<b>203</b>	<b>1.796</b>	<b>81</b>	<b>166</b>	<b>1.126</b>	<b>2.525</b>	<b>14.282</b>	<b>54.152</b>	<b>048</b>
140	176	354	32	33	111	38	24	108	1.419	3.265	4.659	049
12	3	6	3	2	4	3	—	7	240	120	162	050
14	9	10	4	1	5	3	—	6	144	152	134	051
44	16	58	15	11	26	7	1	16	354	397	741	052
16	1	9	5	—	2	1	—	—	178	20	88	053
31	7	27	8	1	13	5	1	10	393	327	374	054

## segue TAV. 10 — Popolazione residente attiva in condizione professionale,

A —

Codice dei Comuni	COMUNI	CLASSI								
		14 - 19			20 - 29			30 - 54		
		Agricoltura, caccia, foreste e pesca	Industrie	Altre attività	Agricoltura, caccia, foreste e pesca	Industrie	Altre attività	Agricoltura, caccia, foreste e pesca	Industrie	Altre attività
055	MONGIUFFI MELIA	8	2	6	46	20	43	104	28	72
056	MONTAGNAREALE	10	12	9	49	48	46	177	79	127
057	MONTALBANO ELICONA	12	16	9	66	83	82	408	148	191
058	MOTTA CAMASTRA	5	7	2	30	16	24	151	28	54
059	MOTTA D'AFFERMO	—	9	3	12	23	19	133	39	56
060	NASO	26	31	24	153	161	125	475	222	301
061	NIZZA DI SICILIA	1	13	17	8	56	121	72	144	341
062	NOVARA DI SICILIA	26	4	6	79	27	55	366	92	177
063	OLIVERI	2	15	—	22	61	39	48	91	150
064	PACE DEL MELA	3	39	19	53	139	130	240	367	383
065	PAGLIARA	—	4	8	13	22	47	69	58	127
066	PATTI	37	45	38	137	247	348	418	724	1.258
067	PETTINEO	11	10	5	55	32	42	242	63	77
068	PIRAINO	8	82	23	76	136	143	302	192	240
069	RACCUJA	37	4	2	116	23	38	280	46	100
070	REITANO	2	18	7	26	37	19	89	65	61
071	ROCCAFIORITA	1	—	2	16	4	24	37	10	13
072	ROCCALUMERA	3	17	14	18	50	139	150	127	409
073	ROCCAVALDINA	1	13	13	17	43	34	65	80	63
074	ROCCELLA VALDEMONE	15	13	3	67	51	27	152	72	60
075	RODI' MILICI	15	10	7	57	48	46	286	92	140
076	ROMETTA	10	34	26	49	106	129	176	321	371
077	SAN FILIPPO DEL MELA	9	37	29	71	206	129	301	432	373
078	SAN FRATELLO	55	69	13	178	109	96	464	145	195
079	SAN MARCO D'ALUNZIO	38	72	11	145	193	96	596	334	320
080	SAN PIER NICETO	11	21	12	52	71	84	269	153	186
081	SAN PIERO PATTI	36	20	5	171	63	86	501	122	248
082	SAN SALVATORE DI FITALIA	21	28	8	78	65	42	279	75	71
083	SANTA DOMENICA VITTORIA	38	2	1	76	18	28	168	36	60
084	SANT'AGATA DI MILITELLO	15	102	52	94	268	356	375	620	1.276
085	SANT'ALESSIO SICULO	—	2	4	3	18	40	26	45	129
086	SANTA LUCIA DEL MELA	43	71	20	188	163	125	524	281	325
087	SANTA MARINA SALINA	3	11	4	9	32	40	17	38	65
088	SANT'ANGELO DI BROLO	51	31	6	159	118	109	574	183	228
089	SANTA TERESA DI RIVA	6	16	25	74	91	240	386	229	850
090	SAN TEODORO	9	21	2	49	63	32	184	103	66
091	SANTO STEFANO DI CAMASTRA	8	30	18	51	133	141	217	339	420
092	SAPONARA	12	37	14	34	185	109	135	307	222
093	SAVOCA	7	5	6	61	27	42	170	42	71
094	SCALETTA ZANGLEA	7	12	5	24	56	81	75	148	218
095	SINAGRA	29	29	12	87	109	97	329	104	193
096	SPADAFORA	—	46	16	7	148	123	69	339	429
097	TAORMINA	6	33	76	113	123	552	279	307	1.644
106	TERME VIGLIATORE	23	39	19	144	172	122	445	317	377
098	TORREGROTTA	5	43	27	54	163	156	214	335	405
099	TORTORICI	319	50	21	734	151	170	1.454	276	427
100	TRIPOLI	8	7	1	38	31	35	176	38	63
101	TUSA	3	9	5	68	53	54	401	145	191
102	UCRIA	6	37	3	35	61	35	142	71	99
103	VALDINA	1	5	6	8	25	42	45	91	111
104	VENETICO	3	31	15	17	87	84	43	246	253
105	VILLAFRANCA TIRRENA	1	19	23	14	214	193	43	901	540
	<b>TOTALE PROVINCIA</b>	<b>1.993</b>	<b>3.347</b>	<b>2.628</b>	<b>8.620</b>	<b>13.225</b>	<b>20.957</b>	<b>29.775</b>	<b>28.864</b>	<b>67.605</b>

## per sesso, classe di età e settore di attività economica

## TOTALE

DI ETÀ (anni)												Codice dei Comuni
55 - 59			60 - 64			65 e più			TOTALE			
Agricoltura, caccia, foreste e pesca	Industrie	Altre attività	Agricoltura, caccia, foreste e pesca	Industrie	Altre attività	Agricoltura, caccia, foreste e pesca	Industrie	Altre attività	Agricoltura, caccia, foreste e pesca	Industrie	Altre attività	
8	—	5	1	—	3	1	—	1	168	50	130	055
31	11	17	2	2	8	—	—	4	269	152	211	056
56	10	24	17	2	9	9	1	14	568	260	329	057
21	4	4	9	—	2	—	—	2	216	55	88	058
10	6	2	3	2	2	—	—	—	158	79	82	059
57	14	51	8	3	14	2	—	17	721	431	532	060
23	13	48	2	2	23	5	5	22	111	233	572	061
49	15	22	10	3	12	4	—	10	534	141	282	062
5	5	11	—	—	2	1	—	1	78	172	203	063
26	31	37	2	6	15	2	2	13	326	584	597	064
8	6	8	1	—	5	—	—	2	91	90	197	065
47	61	145	11	6	77	13	4	63	663	1.087	1.929	066
21	5	13	3	1	4	—	1	4	332	112	145	067
27	26	30	8	7	16	5	4	12	426	447	464	068
30	5	10	4	4	4	2	3	7	469	85	161	069
7	3	6	—	1	4	—	—	1	124	124	98	070
4	2	3	2	—	1	—	—	1	60	16	44	071
21	11	48	8	3	25	4	2	27	204	210	662	072
4	3	10	4	1	7	—	—	7	91	140	134	073
25	6	8	3	1	2	—	—	1	262	143	101	074
18	9	14	—	1	10	2	1	5	378	161	222	075
18	29	47	6	6	19	8	1	8	267	497	600	076
29	34	33	3	9	14	4	1	10	417	719	588	077
61	14	30	14	7	8	8	3	4	780	347	346	078
51	15	29	7	6	16	2	1	7	839	621	479	079
40	9	23	10	3	9	3	4	9	385	261	323	080
62	8	38	7	4	28	5	1	16	782	218	421	081
34	5	11	6	—	2	1	—	2	419	173	136	082
19	6	6	5	—	1	5	—	2	311	62	98	083
45	34	167	8	8	65	7	3	49	544	1.035	1.965	084
3	8	10	3	1	5	1	1	3	36	75	191	085
52	25	32	10	—	14	7	7	16	824	547	532	086
4	2	10	2	2	5	1	—	6	36	85	130	087
72	18	34	12	8	14	6	2	13	874	360	404	088
32	18	102	10	17	40	12	8	29	520	379	1.286	089
26	9	9	8	2	4	5	—	7	281	198	120	090
52	32	40	15	16	29	22	7	18	365	557	666	091
21	23	36	5	8	17	5	3	10	212	563	408	092
14	7	9	1	—	1	1	—	2	254	81	131	093
17	11	18	2	1	9	2	1	5	127	229	336	094
37	6	20	4	4	12	1	1	2	487	253	336	095
7	26	55	2	3	18	1	6	15	86	568	656	096
35	34	206	12	15	76	6	6	88	451	518	2.642	097
37	25	27	13	8	11	13	3	8	675	564	564	106
20	25	25	8	4	10	2	3	11	303	573	634	098
75	29	48	18	6	21	10	4	28	2.610	516	715	099
21	2	5	4	—	7	2	—	4	249	78	115	100
56	15	23	7	3	4	3	—	4	538	225	281	101
17	3	8	3	1	3	—	3	2	203	176	150	102
5	15	14	1	2	5	1	—	7	61	138	185	103
6	22	32	1	5	6	2	7	9	72	398	399	104
13	65	68	1	8	24	—	1	15	72	1.208	863	105
<b>3.432</b>	<b>2.398</b>	<b>8.520</b>	<b>753</b>	<b>612</b>	<b>3.321</b>	<b>509</b>	<b>369</b>	<b>2.392</b>	<b>45.082</b>	<b>48.815</b>	<b>105.423</b>	

## segue TAV. 10 — Popolazione residente attiva in condizione professionale,

Codice dei Comuni	COMUNI	CLASSI								
		14 - 19			20 - 29			30 - 54		
		Agricoltura, caccia, foreste e pesca	Industrie	Altre attività	Agricoltura, caccia, foreste e pesca	Industrie	Altre attività	Agricoltura, caccia, foreste e pesca	Industrie	Altre attività
107	ACQUEDOLCI	10	34	6	38	123	77	161	201	245
001	ALCARA LI FUSI	6	13	10	22	64	39	159	88	90
002	ALI'	1	5	8	1	28	24	24	50	37
003	ALI' TERME	—	3	3	1	33	62	33	78	162
004	ANTILLO	3	1	6	30	6	12	81	15	59
005	BARCELONA POZZO DI GOTTO	16	199	118	72	712	759	750	1.748	2.485
006	BASICO'	2	5	—	4	13	15	44	37	29
007	BROLO	—	48	8	9	132	91	93	248	258
008	CAPIZZI	28	38	3	83	92	21	266	126	80
009	CAPO D'ORLANDO	6	76	37	29	238	198	251	479	696
010	CAPRI LEONE	—	24	5	4	98	34	66	158	93
011	CARONIA	11	28	10	52	58	52	211	92	152
012	CASALVECCHIO SICULO	18	14	9	42	24	25	105	27	37
013	CASTEL DI LUCIO	15	9	3	46	33	26	145	37	51
014	CASTELL'UMBERTO	13	35	21	34	69	71	214	141	133
015	CASTELMOLA	3	5	5	10	13	46	51	27	67
016	CASTROREALE	5	11	4	32	53	54	177	87	136
017	CESARO'	13	23	7	37	100	48	120	146	92
018	CONDRO'	—	5	3	—	11	10	13	26	21
019	FALCONE	2	10	3	11	59	23	93	125	106
020	FICARRA	—	17	10	18	63	35	95	92	80
021	FIUMEDINISI	8	22	5	38	53	23	81	64	71
022	FLORESTA	7	1	2	15	7	15	64	17	23
023	FONDACHELLI-FANTINA	11	10	1	25	28	21	111	64	44
024	FORZA D'AGRO'	1	—	—	3	17	18	34	23	38
025	FRANCAVILLA DI SICILIA	9	46	16	34	143	94	218	219	234
026	FRAZZANO'	2	14	3	14	38	12	48	78	31
027	FURCI SICULO	1	5	3	6	43	50	90	106	176
028	FURNARI	1	10	3	4	65	49	94	115	179
029	GAGGI	6	9	3	36	50	45	82	68	77
030	GALATI MAMERTINO	29	13	4	67	46	60	216	82	97
031	GALLODORO	—	7	1	2	10	8	11	13	19
032	GIARDINI-NAXOS	1	33	36	18	143	255	133	337	660
033	GIOIOSA MAREA	6	29	17	20	136	129	168	256	314
034	GRANITI	6	14	3	14	36	35	77	34	74
035	GUALTIERI SICAMINO'	1	16	6	9	64	26	53	98	81
036	ITALA	1	8	2	8	27	35	46	62	100
037	LENI	4	5	1	10	15	19	27	19	30
038	LETOJANNI	1	5	5	3	30	63	26	104	190
039	LIBRIZZI	1	14	4	15	43	26	63	76	76
040	LIMINA	—	9	5	1	16	8	41	30	34
041	LIPARI	24	82	25	68	305	208	166	469	692
042	LONGI	4	9	3	29	37	36	99	60	60
043	MALFA	13	4	3	16	20	23	34	19	50
044	MALVAGNA	3	2	—	27	20	18	85	20	38
045	MANDANICI	—	—	2	1	11	15	12	37	50
046	MAZZARRA' SANT'ANDREA	9	3	1	45	13	25	162	20	55
047	MERI'	2	27	3	6	70	30	24	107	86
048	MESSINA	47	525	789	248	3.022	6.542	1.068	8.081	24.737
049	MILAZZO	10	103	77	55	676	614	361	2.002	2.038
050	MILITELLO ROSMARINO	6	10	—	17	31	24	64	57	74
051	MIRTO	1	9	—	3	54	20	58	64	53
052	MISTRETTA	9	31	10	17	106	104	190	205	292
053	MOIO ALCANTARA	7	—	5	11	6	19	56	12	33
054	MONFORTE SAN GIORGIO	1	33	11	22	83	53	108	166	144

## per sesso, classe di età e settore di attività economica

## MASCHI

DI ETÀ (anni)												Codice dei Comuni
55 - 59			60 - 64			65 e più			TOTALE			
Agricoltura, caccia, foreste e pesca	Industrie	Altre attività	Agricoltura, caccia, foreste e pesca	Industrie	Altre attività	Agricoltura, caccia, foreste e pesca	Industrie	Altre attività	Agricoltura, caccia, foreste e pesca	Industrie	Altre attività	
27	18	20	2	3	12	5	2	3	243	381	363	107
24	5	10	1	2	4	1	—	3	213	172	156	001
2	—	1	2	1	2	—	—	—	30	84	72	002
11	4	21	2	3	7	5	1	10	52	122	265	003
7	1	11	—	—	4	—	1	1	121	24	93	004
123	93	261	35	30	103	30	7	79	1.026	2.789	3.805	005
9	4	4	3	2	4	2	—	3	64	61	55	006
16	14	21	11	2	5	5	2	6	134	446	389	007
41	16	8	10	3	5	8	1	—	436	276	117	008
73	35	92	16	2	32	5	3	25	380	833	1.080	009
14	9	5	6	1	6	1	—	—	91	290	143	010
44	4	23	9	3	9	10	1	5	337	186	251	011
16	—	1	1	—	—	—	—	—	182	65	72	012
13	3	5	5	—	2	—	1	1	224	83	88	013
26	19	10	5	4	10	1	1	6	293	269	251	014
12	4	9	3	—	2	—	—	3	79	49	132	015
19	4	19	2	1	6	—	1	8	235	157	227	016
21	14	9	10	5	10	3	1	5	204	289	171	017
3	6	1	—	—	2	—	—	—	16	48	37	018
7	7	13	6	1	4	—	—	3	119	202	152	019
22	5	14	2	1	4	2	—	5	139	178	148	020
11	3	8	5	1	2	—	1	3	143	144	112	021
16	1	2	4	—	1	3	—	2	109	26	45	022
16	5	7	3	2	4	1	1	6	167	110	83	023
7	6	5	—	—	1	—	—	1	45	46	63	024
56	15	33	15	7	10	4	5	8	336	435	395	025
11	5	7	1	3	2	2	1	1	78	139	56	026
10	11	22	3	6	6	1	5	4	111	176	261	027
13	6	16	3	2	7	3	1	5	118	199	259	028
12	1	5	3	1	9	1	—	4	140	129	143	029
37	8	11	4	2	4	1	—	2	354	151	178	030
—	3	1	—	—	1	—	—	—	13	33	30	031
16	26	80	6	6	21	4	2	22	178	547	1.074	032
35	28	38	6	3	23	—	1	16	235	453	537	033
8	3	7	1	1	4	2	—	1	108	88	124	034
11	11	15	6	3	3	1	—	3	81	192	134	035
10	4	17	1	2	—	5	1	5	71	104	159	036
2	—	5	1	—	1	—	—	—	44	39	56	037
6	6	20	—	3	6	—	1	6	36	149	290	038
19	4	9	—	1	4	—	1	5	98	139	124	039
9	4	8	2	3	4	6	8	12	59	70	71	040
14	40	53	4	13	31	9	10	24	285	919	1.033	041
24	2	5	1	—	3	4	—	3	161	108	110	042
9	1	4	4	—	—	3	—	2	79	44	82	043
12	2	8	2	—	4	—	—	—	129	44	68	044
2	5	6	—	2	—	—	—	1	15	55	74	045
25	1	4	6	1	1	1	—	5	248	38	91	046
6	10	10	3	1	3	2	—	3	43	215	135	047
<b>217</b>	<b>749</b>	<b>3.374</b>	<b>65</b>	<b>175</b>	<b>1.175</b>	<b>68</b>	<b>137</b>	<b>721</b>	<b>1.713</b>	<b>12.689</b>	<b>37.338</b>	<b>048</b>
96	169	252	22	30	71	27	19	70	571	2.999	3.122	049
6	3	2	3	2	3	2	—	4	98	103	107	050
11	7	4	4	1	4	2	—	5	79	135	86	051
38	15	35	12	7	20	6	1	11	272	365	472	052
11	—	4	4	—	2	1	—	—	90	18	63	053
20	4	20	4	1	6	4	—	8	159	287	242	054

## segue TAV. 10 — Popolazione residente attiva in condizione professionale,

B —

Codice dei Comuni	COMUNI	CLASSI								
		14 - 19			20 - 29			30 - 54		
		Agricoltura, caccia, foreste e pesca	Industrie	Altre attività	Agricoltura, caccia, foreste e pesca	Industrie	Altre attività	Agricoltura, caccia, foreste e pesca	Industrie	Altre attività
055	MONGIUFFI MELIA	2	2	6	11	19	31	34	25	54
056	MONTAGNAREALE	1	11	6	4	43	31	54	75	80
057	MONTALBANO ELICONA	4	16	6	12	77	50	169	138	99
058	MOTTA CAMASTRA	3	7	2	9	15	18	66	20	33
059	MOTTA D'AFFERMO	—	9	3	5	21	15	70	37	41
060	NASO	7	30	20	52	144	91	224	203	213
061	NIZZA DI SICILIA	1	12	16	3	52	85	41	118	233
062	NOVARA DI SICILIA	7	4	4	29	23	32	162	85	99
063	OLIVERI	—	14	—	7	53	27	27	87	109
064	PACE DEL MELA	—	27	13	9	132	92	61	342	242
065	PAGLIARA	—	4	6	3	20	26	25	54	79
066	PATTI	3	38	30	17	218	225	156	648	798
067	PETTINEO	2	10	5	10	30	27	90	53	53
068	PIRAINO	3	56	18	3	110	96	111	170	162
069	RACCUJA	15	4	2	66	18	17	107	40	64
070	REITANO	1	17	6	4	33	14	18	60	49
071	ROCCAFIORITA	1	—	2	4	3	18	20	9	9
072	ROCCALUMERA	2	17	7	10	47	94	66	118	263
073	ROCCAVALDINA	—	13	6	2	42	23	12	78	33
074	ROCCELLA VALDEMONE	4	11	3	23	34	22	55	48	37
075	RODI' MILICI	3	10	3	11	47	29	87	81	87
076	ROMETTA	1	33	18	5	96	99	67	275	275
077	SAN FILIPPO DEL MELA	5	31	14	10	191	76	75	411	230
078	SAN FRATELLO	40	60	11	109	95	67	287	129	139
079	SAN MARCO D'ALUNZIO	9	52	6	39	161	60	268	297	188
080	SAN PIER NICETO	4	19	8	13	62	63	89	139	122
081	SAN PIERO PATTI	7	17	2	45	58	51	175	112	159
082	SAN SALVATORE DI FITALIA	6	26	6	29	52	25	121	62	38
083	SANTA DOMENICA VITTORIA	19	2	1	29	16	17	68	30	41
084	SANT'AGATA DI MILITELLO	3	90	36	24	238	215	196	570	801
085	SANT'ALESSIO SICULO	—	2	4	1	10	18	13	41	88
086	SANTA LUCIA DEL MELA	11	57	13	45	146	69	185	263	174
087	SANTA MARINA SALINA	1	11	3	6	32	27	12	37	35
088	SANT'ANGELO DI BROLO	9	26	3	39	102	60	230	154	135
089	SANTA TERESA DI RIVA	4	14	19	17	71	162	175	209	590
090	SAN TEODORO	4	16	2	16	52	20	89	95	33
091	SANTO STEFANO DI CAMASTRA	3	26	17	15	104	108	91	299	294
092	SAPONARA	—	33	10	13	169	79	43	271	142
093	SAVOCA	—	5	4	16	26	32	62	36	45
094	SCALETTA ZANGLEA	2	11	3	6	52	63	36	136	152
095	SINAGRA	9	25	10	23	94	64	139	95	127
096	SPADAFORA	—	43	7	3	143	84	24	324	280
097	TAORMINA	2	24	62	33	99	362	112	266	1.074
106	TERME VIGLIATORE	9	33	13	19	152	80	190	287	232
098	TORREGROTTA	1	35	13	7	140	110	53	304	288
099	TORTORICI	135	48	17	312	144	112	634	261	284
100	TRIPOLI	—	7	1	10	31	19	72	38	39
101	TUSA	1	8	5	18	44	31	169	122	126
102	UCRIA	2	19	1	7	34	26	53	57	66
103	VALDINA	—	5	4	—	21	37	7	88	84
104	VENETICO	—	27	12	3	75	59	17	232	168
105	VILLAFRANCA TIRRENA	1	15	19	4	156	123	11	655	377
	<b>TOTALE PROVINCIA</b>	<b>731</b>	<b>2.843</b>	<b>1.836</b>	<b>2.692</b>	<b>11.533</b>	<b>13.925</b>	<b>12.740</b>	<b>25.996</b>	<b>45.722</b>



## per sesso, classe di età e settore di attività economica

## MASCHI

DI ETÀ (anni)												Codice dei Comuni
55 - 59			60 - 64			65 e più			TOTALE			
Agricoltura, caccia, foreste e pesca	Industrie	Altre attività	Agricoltura, caccia, foreste e pesca	Industrie	Altre attività	Agricoltura, caccia, foreste e pesca	Industrie	Altre attività	Agricoltura, caccia, foreste e pesca	Industrie	Altre attività	
5	—	2	1	—	1	—	—	1	53	46	95	055
19	10	12	2	1	4	—	—	—	80	140	133	056
37	10	15	11	2	7	6	1	13	239	244	190	057
13	3	2	7	—	1	—	—	—	98	45	56	058
5	6	2	2	2	1	—	—	—	82	75	62	059
38	14	34	6	3	10	2	—	12	329	394	380	060
20	8	37	2	2	16	3	3	17	70	195	404	061
37	14	11	5	2	4	4	—	6	244	128	156	062
4	5	10	—	—	2	1	—	1	39	159	149	063
16	30	27	1	6	10	1	2	5	88	539	389	064
4	5	5	1	—	3	—	—	1	33	83	120	065
37	58	86	6	6	40	11	3	40	230	971	1.219	066
15	5	9	1	1	2	—	1	1	118	100	97	067
17	21	17	5	5	11	3	4	5	142	366	309	068
26	5	8	4	3	3	1	1	2	219	71	96	069
4	2	6	—	1	3	—	—	—	27	113	78	070
2	2	3	2	—	1	—	—	1	29	14	34	071
13	10	32	6	3	13	4	2	15	101	197	424	072
3	3	5	2	1	7	—	—	2	19	137	76	073
17	4	4	1	1	1	—	—	—	100	98	67	074
9	8	9	—	—	3	1	1	5	111	147	136	075
9	28	36	4	5	14	6	1	5	92	438	447	076
17	32	19	2	8	6	3	—	5	112	673	350	077
50	13	16	11	7	4	7	2	4	504	306	241	078
46	15	20	6	4	8	1	1	5	369	530	287	079
19	8	14	7	2	4	2	4	3	134	234	214	080
43	5	23	5	4	20	2	1	12	277	197	267	081
24	3	7	5	—	—	—	—	2	185	143	78	082
12	6	3	5	—	—	3	—	—	136	54	62	083
42	30	92	7	8	37	5	3	36	277	939	1.217	084
2	5	8	3	1	4	1	—	2	20	59	124	085
40	22	18	7	—	7	5	6	6	293	494	287	086
1	2	8	2	2	2	1	—	4	23	84	79	087
44	15	19	6	6	9	5	1	11	333	304	237	088
24	16	64	7	14	31	8	6	19	235	330	885	089
19	7	5	5	1	2	4	—	4	137	171	66	090
32	26	23	10	14	18	16	6	10	167	475	470	091
11	23	29	3	7	8	2	3	4	72	506	272	092
9	6	1	1	—	1	1	—	—	89	73	83	093
13	9	14	2	1	3	1	1	3	60	210	238	094
23	6	14	3	4	6	1	1	2	198	225	223	095
3	26	42	1	2	13	1	6	9	32	544	435	096
29	28	133	8	14	47	5	1	49	189	432	1.727	097
23	23	15	7	7	6	8	2	5	256	504	351	106
8	23	18	6	2	8	—	3	6	75	507	443	098
52	28	26	12	6	14	9	4	18	1.154	491	471	099
15	2	4	3	—	2	1	—	2	101	78	67	100
38	12	15	5	3	2	3	—	3	234	189	182	101
11	3	5	3	1	1	—	1	2	76	115	101	102
3	13	12	1	2	3	—	—	5	11	129	145	103
4	21	19	1	4	5	2	6	3	27	365	266	104
5	61	48	—	7	18	—	1	11	21	895	596	105
<b>2.338</b>	<b>2.163</b>	<b>5.761</b>	<b>542</b>	<b>518</b>	<b>2.115</b>	<b>381</b>	<b>295</b>	<b>1.506</b>	<b>19.424</b>	<b>43.348</b>	<b>70.865</b>	

## segue TAV. 10 — Popolazione residente attiva in condizione professionale,

Codice dei Comuni	COMUNI	CLASSI								
		14 - 19			20 - 29			30 - 54		
		Agricoltura, caccia, foreste e pesca	Industrie	Altre attività	Agricoltura, caccia, foreste e pesca	Industrie	Altre attività	Agricoltura, caccia, foreste e pesca	Industrie	Altre attività
107	ACQUEDOLCI	11	22	2	27	36	33	101	28	110
001	ALCARA LI FUSI	20	2	3	98	9	18	296	3	51
002	ALI'	—	2	—	16	5	13	54	7	28
003	ALI' TERME	—	—	2	4	2	37	58	3	102
004	ANTILLO	14	—	1	38	1	8	109	—	22
005	BARCELLONA POZZO DI GOTTO	94	23	44	578	89	363	1.350	144	1.307
006	BASICO'	2	—	1	21	1	15	80	15	18
007	BROLO	3	13	3	52	24	68	101	8	137
008	CAPIZZI	40	6	1	135	10	15	364	11	53
009	CAPO D'ORLANDO	8	9	31	75	23	138	179	37	377
010	CAPRI LEONE	3	6	5	20	20	19	64	26	41
011	CARONIA	18	4	1	85	5	19	295	11	74
012	CASALVECCHIO SICULO	17	—	2	66	1	12	142	2	15
013	CASTEL DI LUCIO	7	—	—	54	2	17	160	5	26
014	CASTELL'UMBERTO	27	8	2	116	11	29	266	16	62
015	CASTELMOLA	5	—	1	34	—	21	80	2	34
016	CASTROREALE	13	—	1	84	7	38	236	8	83
017	CESARO'	6	11	3	52	23	26	91	12	68
018	CONDRO'	1	1	1	13	3	3	55	—	11
019	FALCONE	3	1	1	22	2	9	92	10	57
020	FICARRA	16	6	—	66	9	23	212	13	40
021	FIUMEDINISI	3	—	3	17	4	11	83	5	46
022	FLORESTA	2	1	—	15	4	7	69	6	19
023	FONDACHELLI-FANTINA	21	2	3	49	2	14	166	3	38
024	FORZA D'AGRO'	—	—	1	9	2	5	47	1	18
025	FRANCAVILLA DI SICILIA	17	1	8	112	11	43	288	26	149
026	FRAZZANO'	6	6	2	30	22	12	85	31	24
027	FURCI SICULO	6	—	3	23	9	37	80	25	103
028	FURNARI	—	1	4	40	6	27	123	15	66
029	GAGGI	13	1	—	50	4	16	94	5	39
030	GALATI MAMERTINO	77	9	5	133	19	40	320	14	70
031	GALLODORO	—	1	—	12	—	3	24	—	15
032	GIARDINI-NAXOS	3	7	17	45	19	148	127	40	294
033	GIOIOSA MAREA	24	3	5	135	15	75	309	33	174
034	GRANITI	5	2	—	42	—	19	123	3	34
035	GUALTIERI SICAMINO'	7	—	2	36	7	15	143	15	47
036	ITALA	1	—	4	17	4	16	60	2	44
037	LENI	2	—	—	17	—	7	37	1	18
038	LETOJANNI	—	—	3	16	2	39	62	12	101
039	LIBRIZZI	10	5	1	48	13	11	129	10	43
040	LIMINA	—	—	1	2	1	8	16	2	9
041	LIPARI	7	5	9	45	38	124	98	55	323
042	LONGI	13	8	1	57	7	9	160	12	39
043	MALFA	2	—	2	5	—	11	22	5	24
044	MALVAGNA	8	—	—	49	4	11	130	5	19
045	MANDANICI	1	—	—	3	1	9	49	2	20
046	MAZZARRA' SANT'ANDREA	9	1	—	58	1	10	168	3	36
047	MERI'	3	1	3	27	2	11	89	5	37
<b>048</b>	<b>MESSINA</b>	<b>20</b>	<b>108</b>	<b>371</b>	<b>137</b>	<b>487</b>	<b>3.147</b>	<b>562</b>	<b>868</b>	<b>10.830</b>
049	MILAZZO	16	18	33	143	91	319	624	142	1.005
050	MILITELLO ROSMARINO	9	3	2	35	4	13	91	10	32
051	MIRTO	—	3	2	12	5	12	49	7	26
052	MISTRETTA	1	2	1	11	12	64	60	13	170
053	MOIO ALCANTARA	5	—	—	16	1	7	61	—	13
054	MONFORTE SAN GIORGIO	4	1	7	35	10	30	179	25	79

## per sesso, classe di età e settore di attività economica

## F E M M I N E

DI ETÀ (anni)												Codice dei Comuni
55 - 59			60 - 64			65 e più			TOTALE			
Agricoltura, caccia, foreste e pesca	Industrie	Altre attività	Agricoltura, caccia, foreste e pesca	Industrie	Altre attività	Agricoltura, caccia, foreste e pesca	Industrie	Altre attività	Agricoltura, caccia, foreste e pesca	Industrie	Altre attività	
4	3	10	—	—	4	2	—	2	145	89	161	107
18	—	5	2	1	3	—	—	1	434	15	81	001
4	—	5	—	—	—	—	—	—	74	14	46	002
8	—	19	—	—	11	1	—	9	71	5	180	003
1	—	2	—	—	1	—	1	4	162	2	38	004
71	13	146	16	3	63	12	4	35	2.121	276	1.958	005
10	2	8	—	—	1	1	—	1	114	18	44	006
2	—	13	2	—	3	—	—	3	160	45	227	007
52	1	4	9	1	2	2	1	2	602	30	77	008
6	2	37	2	1	8	2	—	5	272	72	596	009
2	1	3	—	—	1	—	—	3	89	53	72	010
10	1	12	2	2	6	4	—	4	414	23	116	011
9	—	4	1	—	1	—	—	—	235	3	34	012
18	2	2	4	—	—	—	—	3	243	9	48	013
20	2	13	3	2	5	1	—	1	433	39	112	014
7	—	4	1	1	4	—	—	—	127	3	64	015
15	2	10	4	2	3	—	—	4	352	19	139	016
10	3	12	—	2	6	—	1	6	159	52	121	017
—	2	3	1	—	2	—	—	—	70	6	20	018
5	2	6	1	—	3	—	—	3	123	15	79	019
3	2	6	—	1	2	1	—	3	298	31	74	020
9	—	6	2	1	2	—	—	5	114	10	73	021
10	—	2	2	1	—	1	—	—	99	12	28	022
9	—	7	1	—	—	—	—	—	246	7	62	023
2	—	—	—	—	1	1	—	—	59	3	25	024
27	5	21	3	1	10	—	—	6	447	44	237	025
3	1	4	2	2	1	1	—	—	127	62	43	026
6	3	9	1	—	6	2	1	5	118	38	163	027
10	1	8	2	—	2	—	—	7	175	23	114	028
10	2	4	3	—	1	1	—	1	171	12	61	029
19	1	9	1	—	1	—	—	3	550	43	128	030
1	—	—	—	—	1	—	—	1	37	1	20	031
4	3	21	3	2	12	—	—	12	182	71	504	032
13	2	27	1	1	10	—	2	5	482	56	296	033
1	—	6	1	—	3	—	—	4	172	5	66	034
18	—	7	2	—	2	—	—	2	206	22	75	035
6	—	6	2	—	5	3	—	1	89	6	76	036
1	—	—	—	—	2	—	1	1	57	2	28	037
4	2	12	1	—	6	—	1	6	83	17	167	038
5	—	8	1	—	3	—	—	2	193	28	68	039
7	2	1	1	2	2	3	2	4	29	9	25	040
11	5	35	1	5	19	3	3	19	165	111	529	041
7	—	4	—	—	4	—	—	—	237	27	57	042
2	1	4	—	—	2	3	—	1	34	6	44	043
8	1	4	—	—	1	—	—	2	195	10	37	044
3	—	5	—	—	2	—	—	2	56	3	38	045
16	1	7	3	—	4	—	—	3	254	6	60	046
4	—	6	—	1	3	—	—	5	123	9	65	047
<b>61</b>	<b>73</b>	<b>1.440</b>	<b>19</b>	<b>28</b>	<b>621</b>	<b>13</b>	<b>29</b>	<b>405</b>	<b>812</b>	<b>1.593</b>	<b>16.814</b>	<b>048</b>
44	7	102	10	3	40	11	5	38	848	266	1.537	049
6	—	4	—	—	1	1	—	3	142	17	55	050
3	2	6	—	—	1	1	—	1	65	17	48	051
6	1	23	3	4	6	1	—	5	82	32	269	052
5	1	5	1	—	—	—	—	—	88	2	25	053
11	3	7	4	—	7	1	1	2	234	40	132	054

## segue TAV. 10 — Popolazione residente attiva in condizione professionale,

Codice dei Comuni	COMUNI	CLASSI								
		14 - 19			20 - 29			30 - 54		
		Agricoltura, caccia, foreste e pesca	Industrie	Altre attività	Agricoltura, caccia, foreste e pesca	Industrie	Altre attività	Agricoltura, caccia, foreste e pesca	Industrie	Altre attività
055	MONGIUFFI MELIA	6	—	—	35	1	12	70	3	18
056	MONTAGNAREALE	9	1	3	45	5	15	123	4	47
057	MONTALBANO ELICONA	8	—	3	54	6	32	239	10	92
058	MOTTA CAMASTRA	2	—	—	21	1	6	85	8	21
059	MOTTA D'AFFERMO	—	—	—	7	2	4	63	2	15
060	NASO	19	1	4	101	17	34	251	19	88
061	NIZZA DI SICILIA	—	1	1	5	4	36	31	26	108
062	NOVARA DI SICILIA	19	—	2	50	4	23	204	7	78
063	OLIVERI	2	1	—	15	8	12	21	4	41
064	PACE DEL MELA	3	12	6	44	7	38	179	25	141
065	PAGLIARA	—	—	2	10	2	21	44	4	48
066	PATTI	34	7	8	120	29	123	262	76	460
067	PETTINEO	9	—	—	45	2	15	152	10	24
068	PIRAINO	5	26	5	73	26	47	191	22	78
069	RACCUJA	22	—	—	50	5	21	173	6	36
070	REITANO	1	1	1	22	4	5	71	5	12
071	ROCCAFIORITA	—	—	—	12	1	6	17	1	4
072	ROCCALUMERA	1	—	7	8	3	45	84	9	146
073	ROCCAVALDINA	1	—	7	15	1	11	53	2	30
074	ROCCELLA VALDEMONTE	11	2	—	44	17	5	97	24	23
075	RODI' MILICI	12	—	4	46	1	17	199	11	53
076	ROMETTA	9	1	8	44	10	30	109	46	96
077	SAN FILIPPO DEL MELA	4	6	15	61	15	53	226	21	143
078	SAN FRATELLO	15	9	2	69	14	29	177	16	56
079	SAN MARCO D'ALUNZIO	29	20	5	106	32	36	328	37	132
080	SAN PIER NICETO	7	2	4	39	9	21	180	14	64
081	SAN PIERO PATTI	29	3	3	126	5	35	326	10	89
082	SAN SALVATORE DI FITALIA	15	2	2	49	13	17	158	13	33
083	SANTA DOMENICA VITTORIA	19	—	—	47	2	11	100	6	19
084	SANT'AGATA DI MILITELLO	12	12	16	70	30	141	179	50	475
085	SANT'ALESSIO SICULO	—	—	—	2	8	22	13	4	41
086	SANTA LUCIA DEL MELA	32	14	7	143	17	56	339	18	151
087	SANTA MARINA SALINA	2	—	1	3	—	13	5	1	30
088	SANT'ANGELO DI BROLO	42	5	3	120	16	49	344	29	93
089	SANTA TERESA DI RIVA	2	2	6	57	20	78	211	20	260
090	SAN TEODORO	5	5	—	33	11	12	95	8	33
091	SANTO STEFANO DI CAMASTRA	5	4	1	36	29	33	126	40	126
092	SAPONARA	12	4	4	21	16	30	92	36	80
093	SAVOCA	7	—	2	45	1	10	108	6	26
094	SCALETTA ZANGLEA	5	1	2	18	4	18	39	12	66
095	SINAGRA	20	4	2	64	15	33	190	9	66
096	SPADAFORA	—	3	9	4	5	39	45	15	149
097	TAORMINA	4	9	14	80	24	190	167	41	570
106	TERME VIGLIATORE	14	6	6	125	20	42	255	30	145
098	TORREGROTTA	4	8	14	47	23	46	161	31	117
099	TORTORICI	184	2	4	422	7	58	820	15	143
100	TRIPOLI	8	—	—	28	—	16	104	—	24
101	TUSA	2	1	—	50	9	23	232	23	65
102	UCRIA	4	18	2	28	27	9	89	14	33
103	VALDINA	1	—	2	8	4	5	38	3	27
104	VENETICO	3	4	3	14	12	25	26	14	85
105	VILLAFRANCA TIRRENA	—	4	4	10	58	70	32	246	163
	<b>TOTALE PROVINCIA</b>	<b>1.262</b>	<b>504</b>	<b>792</b>	<b>5.928</b>	<b>1.692</b>	<b>7.032</b>	<b>17.035</b>	<b>2.868</b>	<b>21.883</b>

## per sesso, classe di età e settore di attività economica

## F E M M I N E

DÌ ETÀ (anni)												Codice dei Comuni
55 - 59			60 - 64			65 e più			TOTALE			
Agricoltura, caccia, foreste e pesca	Industrie	Altre attività	Agricoltura, caccia, foreste e pesca	Industrie	Altre attività	Agricoltura, caccia, foreste e pesca	Industrie	Altre attività	Agricoltura, caccia, foreste e pesca	Industrie	Altre attività	
3	—	3	—	—	2	1	—	—	115	4	35	055
12	1	5	—	1	4	—	—	4	189	12	78	056
19	—	9	6	—	2	3	—	1	329	16	139	057
8	1	2	2	—	1	—	—	2	118	10	32	058
5	—	—	1	—	1	—	—	—	76	4	20	059
19	—	17	2	—	4	—	—	5	392	37	152	060
3	5	11	—	—	7	2	2	5	41	38	168	061
12	1	11	5	1	8	—	—	4	290	13	126	062
1	—	1	—	—	—	—	—	—	39	13	54	063
10	1	10	1	—	5	1	—	8	238	45	208	064
4	1	3	—	—	2	—	—	1	58	7	77	065
10	3	59	5	—	37	2	1	23	433	116	710	066
6	—	4	2	—	2	—	—	3	214	12	48	067
10	5	13	3	2	5	2	—	7	284	81	155	068
4	—	2	—	1	1	1	2	5	250	14	65	069
3	1	—	—	—	1	—	—	1	97	11	20	070
2	—	—	—	—	—	—	—	—	31	2	10	071
8	1	16	2	—	12	—	—	12	103	13	238	072
1	—	5	2	—	—	—	—	5	72	3	58	073
8	2	4	2	—	1	—	—	1	162	45	34	074
9	1	5	—	1	7	1	—	—	267	14	86	075
9	1	11	2	1	5	2	—	3	175	59	153	076
12	2	14	1	1	8	1	1	5	305	46	238	077
11	1	14	3	—	4	1	1	—	276	41	105	078
5	—	9	1	2	8	1	—	2	470	91	192	079
21	1	9	3	1	5	1	—	6	251	27	109	080
19	3	15	2	—	8	3	—	4	505	21	154	081
10	2	4	1	—	2	1	—	—	234	30	58	082
7	—	3	—	—	1	2	—	2	175	8	36	083
3	4	75	1	—	28	2	—	13	267	96	748	084
1	3	2	—	—	1	—	1	1	16	16	67	085
12	3	14	3	—	7	2	1	10	531	53	245	086
3	—	2	—	—	3	—	—	2	13	1	51	087
28	3	15	6	2	5	1	1	2	541	56	167	088
8	2	38	3	3	9	4	2	10	285	49	401	089
7	2	4	3	1	2	1	—	3	144	27	54	090
20	6	17	5	2	11	6	1	8	198	82	196	091
10	—	7	2	1	9	3	—	6	140	57	136	092
5	1	8	—	—	—	—	—	2	165	8	48	093
4	2	4	—	—	6	1	—	2	67	19	98	094
14	—	6	1	—	6	—	—	—	289	28	113	095
4	—	13	1	1	5	—	—	6	54	24	221	096
6	6	73	4	1	29	1	5	39	262	86	915	097
14	2	12	6	1	5	5	1	3	419	60	213	106
12	2	7	2	2	2	2	—	5	228	66	191	098
23	1	22	6	—	7	1	—	10	1.456	25	244	099
6	—	1	1	—	5	1	—	2	148	—	48	100
18	3	8	2	—	2	—	—	1	304	36	99	101
6	—	3	—	—	2	—	2	—	127	61	49	102
2	2	2	—	—	2	1	—	2	50	9	40	103
2	1	13	—	1	1	—	1	6	45	33	133	104
8	4	20	1	1	6	—	—	4	51	313	267	105
<b>1.094</b>	<b>235</b>	<b>2.759</b>	<b>211</b>	<b>94</b>	<b>1.206</b>	<b>128</b>	<b>74</b>	<b>886</b>	<b>25.658</b>	<b>5.467</b>	<b>34.558</b>	

TAV. 11 - Popolazione residente non attiva

Codice dei Comuni	COMUNI	MENO DI 14 ANNI							
		BAMBINI CHE FREQUENTANO LA SCUOLA MATERNA		SCOLARI E STUDENTI		ALTRI		TOTALE	
		MF	M	MF	M	MF	M	MF	M
107	ACQUEDOLCI	163	89	763	365	246	135	1.172	589
001	ALCARA LI FUSI	101	47	388	213	133	71	622	331
002	ALI'	35	11	129	70	59	26	223	107
003	ALI' TERME	50	26	285	130	81	50	416	206
004	ANTILLO	29	17	187	107	73	38	289	162
005	BARCELLONA POZZO DI GOTTO	1.206	639	5.543	2.856	2.332	1.189	9.081	4.684
006	BASICO'	19	12	111	66	37	19	167	97
007	BROLO	155	82	625	329	267	137	1.047	548
008	CAPIZZI	129	60	572	300	213	105	914	465
009	CAPO D'ORLANDO	328	174	1.468	765	571	298	2.367	1.237
010	CAPRI LEONE	94	57	297	142	172	78	563	277
011	CARONIA	117	57	484	232	169	100	770	389
012	CASALVECCHIO SICULO	25	10	186	93	71	34	282	137
013	CASTEL DI LUCIO	72	32	215	109	79	44	366	185
014	CASTELL'UMBERTO	102	51	473	246	218	95	793	392
015	CASTELMOLA	33	16	140	75	71	39	244	130
016	CASTROREALE	99	53	373	206	145	79	617	338
017	CESARO'	81	41	370	200	163	88	614	329
018	CONDRO'	9	4	52	29	24	17	85	50
019	FALCONE	55	32	364	200	122	75	541	307
020	FICARRA	38	22	241	147	104	51	383	220
021	FIUMEDINISI	41	22	243	127	122	72	406	221
022	FLORESTA	27	15	86	38	37	20	150	73
023	FONDACHELLI-FANTINA	36	17	201	123	68	33	305	173
024	FORZA D'AGRO'	23	13	111	55	53	25	187	93
025	FRANCAVILLA DI SICILIA	145	70	663	337	207	109	1.015	516
026	FRAZZANO'	29	11	154	91	64	31	247	133
027	FURCI SICULO	79	43	376	211	143	78	598	332
028	FURNARI	101	46	373	201	204	124	678	371
029	GAGGI	77	33	253	128	126	75	456	236
030	GALATI MAMERTINO	118	56	452	197	161	66	731	319
031	GALLODORO	14	2	46	28	16	9	76	39
032	GIARDINI-NAXOS	259	126	1.191	554	481	225	1.931	905
033	GIOIOSA MAREA	161	80	718	334	253	113	1.132	527
034	GRANITI	51	22	186	102	64	35	301	159
035	GUALTIERI SICAMINO'	66	37	264	142	88	44	418	223
036	ITALA	70	35	217	109	85	41	372	185
037	LENI	24	11	69	31	43	18	136	60
038	LETOJANNI	78	27	280	147	104	38	462	212
039	LIBRIZZI	55	27	221	103	54	24	330	154
040	LIMINA	35	14	156	78	55	22	246	114
041	LIPARI	294	159	1.419	714	514	272	2.227	1.145
042	LONGI	51	28	264	139	71	35	386	202
043	MALFA	33	16	118	66	40	17	191	99
044	MALVAGNA	41	19	152	77	63	25	256	121
045	MANDANICI	24	12	86	43	42	24	152	79
046	MAZZARRA' SANT'ANDREA	57	28	219	108	106	54	382	190
047	MERI'	51	27	231	112	117	55	399	194
<b>048</b>	<b>MESSINA</b>	<b>5.492</b>	<b>2.806</b>	<b>34.701</b>	<b>18.033</b>	<b>15.538</b>	<b>8.215</b>	<b>55.731</b>	<b>29.054</b>
049	MILAZZO	943	507	4.512	2.327	1.761	932	7.216	3.766
050	MILITELLO ROSMARINO	48	20	199	105	76	35	323	160
051	MIRTO	33	18	163	89	43	23	239	130
052	MISTRETTA	141	79	697	374	253	134	1.091	587
053	MOIO ALCANTARA	24	11	93	56	23	7	140	74
054	MONFORTE SAN GIORGIO	92	44	399	224	131	68	622	336

## per sesso, classe di età e condizione non professionale

CASALINGHE	DA 14 ANNI IN POI								TOTALE		Codice dei Comuni
	STUDENTI		RITIRATI DAL LAVORO		ALTRI		TOTALE		MF	M	
	MF	M	MF	M	MF	M	MF	M			
833	308	153	717	369	164	79	2.022	601	3.194	1.190	107
117	203	97	750	394	119	77	1.189	568	1.811	899	001
66	63	21	316	166	24	17	469	204	692	311	002
316	181	93	459	230	60	36	1.016	359	1.432	565	003
18	116	59	404	176	47	24	585	259	874	421	004
4.779	2.782	1.371	5.645	2.959	1.486	912	14.692	5.242	23.773	9.926	005
30	54	22	301	122	17	7	402	151	569	248	006
624	295	145	586	289	111	69	1.616	503	2.663	1.051	007
250	193	81	630	369	209	111	1.282	561	2.196	1.026	008
1.867	783	406	1.481	822	276	174	4.407	1.402	6.774	2.639	009
340	111	56	321	150	91	55	863	261	1.426	538	010
454	243	142	1.062	506	117	80	1.876	728	2.646	1.117	011
44	69	38	608	265	35	27	756	330	1.038	467	012
99	104	47	412	216	33	17	648	280	1.014	465	013
274	241	119	948	428	87	50	1.550	597	2.343	989	014
69	43	15	253	116	18	12	383	143	627	273	015
152	172	107	999	468	135	71	1.458	646	2.075	984	016
522	185	92	509	330	140	70	1.356	492	1.970	821	017
31	15	8	222	109	5	4	273	121	358	171	018
333	171	90	532	281	65	36	1.101	407	1.642	714	019
82	142	78	667	297	37	20	928	395	1.311	615	020
210	106	35	520	256	100	68	936	359	1.342	580	021
71	81	35	285	123	72	34	509	192	659	265	022
64	96	64	642	295	52	29	854	388	1.159	561	023
96	34	18	265	125	64	53	459	196	646	289	024
462	286	139	1.223	546	111	73	2.082	758	3.097	1.274	025
64	52	30	282	137	48	29	446	196	693	329	026
359	291	150	664	336	128	81	1.442	567	2.040	899	027
319	191	84	825	387	66	41	1.401	512	2.079	883	028
237	88	44	254	116	110	61	689	221	1.145	457	029
93	234	108	746	348	116	68	1.189	524	1.920	843	030
21	31	16	166	78	20	12	238	106	314	145	031
1.349	540	233	1.067	583	240	133	3.196	949	5.127	1.854	032
647	436	211	1.461	724	169	97	2.713	1.032	3.845	1.559	033
90	113	62	509	211	45	20	757	293	1.058	452	034
188	119	64	837	371	74	58	1.218	493	1.636	716	035
318	102	48	310	189	73	42	803	279	1.175	464	036
71	35	18	102	52	33	17	241	87	377	147	037
295	186	98	502	250	53	35	1.036	383	1.498	595	038
119	124	58	713	312	70	42	1.026	412	1.356	566	039
225	73	40	258	120	135	76	691	236	937	350	040
2.163	514	248	1.341	862	417	269	4.435	1.379	6.662	2.524	041
115	127	58	407	195	52	34	701	287	1.087	489	042
116	30	13	161	68	24	11	331	92	522	191	043
52	95	53	506	218	37	26	690	297	946	418	044
87	54	28	309	141	35	21	485	190	637	269	045
60	149	68	566	238	22	15	797	321	1.179	511	046
247	86	52	252	127	171	85	756	264	1.155	458	047
<b>60.455</b>	<b>20.879</b>	<b>11.199</b>	<b>27.377</b>	<b>19.539</b>	<b>7.470</b>	<b>4.715</b>	<b>116.181</b>	<b>35.453</b>	<b>171.912</b>	<b>64.507</b>	<b>048</b>
5.818	2.403	1.289	3.507	2.082	620	407	12.348	3.778	19.564	7.544	049
203	63	42	541	293	125	71	932	406	1.255	566	050
182	98	47	363	165	59	30	702	242	941	372	051
1.630	393	153	1.132	754	171	104	3.326	1.011	4.417	1.598	052
70	60	34	199	90	32	15	361	139	501	213	053
341	157	85	1.017	454	129	91	1.644	630	2.266	966	054

## segue TAV. 11 — Popolazione residente non attiva

Codice dei Comuni	COMUNI	MENO DI 14 ANNI							
		BAMBINI CHE FREQUENTANO LA SCUOLA MATERNA		SCOLARI E STUDENTI		ALTRI		TOTALE	
		MF	M	MF	M	MF	M	MF	M
055	MONGIUFFI MELIA	25	14	124	76	48	28	197	118
056	MONTAGNAREALE	45	21	205	95	84	41	334	157
057	MONTALBANO ELICONA	80	38	406	213	141	66	627	317
058	MOTTA CAMASTRA	37	16	102	46	32	16	171	78
059	MOTTA D'AFFERMO	32	16	136	67	39	22	207	105
060	NASO	157	76	618	311	224	120	999	507
061	NIZZA DI SICILIA	78	47	362	212	165	95	605	354
062	NOVARA DI SICILIA	55	24	299	160	75	45	429	229
063	OLIVERI	62	30	233	133	107	62	402	225
064	PACE DEL MELA	161	83	674	344	271	148	1.106	575
065	PAGLIARA	30	15	135	73	52	22	217	110
066	PATTI	276	167	1.673	907	752	391	2.701	1.465
067	PETTINEO	60	29	217	108	68	38	345	175
068	PIRAINO	85	41	381	192	160	88	626	321
069	RACCUJA	58	28	272	142	121	63	451	233
070	REITANO	23	15	94	55	52	27	169	97
071	ROCCAFIORITA	8	3	43	23	15	7	66	33
072	ROCCALUMERA	111	49	375	177	163	89	649	315
073	ROCCAVALDINA	36	20	120	66	54	32	210	118
074	ROCCELLA VALDEMONE	50	19	124	55	50	17	224	91
075	RODI' MILICI	84	41	294	156	102	50	480	247
076	ROMETTA	183	90	633	309	275	137	1.091	536
077	SAN FILIPPO DEL MELA	156	83	735	379	325	169	1.216	631
078	SAN FRATELLO	136	67	597	291	193	102	926	460
079	SAN MARCO D'ALUNZIO	167	82	702	365	236	123	1.105	570
080	SAN PIER NICETO	80	44	389	193	133	64	602	301
081	SAN PIERO PATTI	93	46	443	222	207	100	743	368
082	SAN SALVATORE DI FITALIA	47	24	248	129	76	33	371	186
083	SANTA DOMENICA VITTORIA	39	22	149	78	66	36	254	136
084	SANT'AGATA DI MILITELLO	377	190	1.713	884	656	310	2.746	1.384
085	SANT'ALESSIO SICULO	40	21	124	63	39	18	203	102
086	SANTA LUCIA DEL MELA	153	78	629	331	241	130	1.023	539
087	SANTA MARINA SALINA	16	9	85	43	39	22	140	74
088	SANT'ANGELO DI BROLO	124	60	469	230	227	117	820	407
089	SANTA TERESA DI RIVA	233	94	965	417	365	153	1.563	664
090	SAN TEODORO	38	14	255	106	100	54	393	174
091	SANTO STEFANO DI CAMASTRA	147	79	616	292	266	123	1.029	494
092	SAPONARA	106	59	485	236	199	101	790	396
093	SAVOCA	47	28	136	66	48	25	231	119
094	SCALETTA ZANGLEA	84	45	348	183	105	52	537	280
095	SINAGRA	93	46	457	236	160	77	710	359
096	SPADAFORA	163	73	671	334	243	118	1.077	525
097	TAORMINA	291	148	1.250	607	430	240	1.971	995
106	TERME VIGLIATORE	185	110	738	370	301	129	1.224	609
098	TORREGROTTA	155	69	574	272	303	146	1.032	487
099	TORTORICI	254	134	1.418	707	657	343	2.329	1.184
100	TRIPOLI	26	12	122	52	51	33	199	97
101	TUSA	84	42	388	204	105	55	577	301
102	UCRIA	42	22	195	92	70	32	307	146
103	VALDINA	40	15	156	62	50	21	246	98
104	VENETICO	116	56	403	201	192	95	711	352
105	VILLAFRANCA TIRRENA	249	137	876	418	392	196	1.517	751
	<b>TOTALE PROVINCIA</b>	<b>17.270</b>	<b>8.804</b>	<b>86.635</b>	<b>44.466</b>	<b>36.081</b>	<b>18.687</b>	<b>139.986</b>	<b>71.957</b>



## per sesso, classe di età e condizione non professionale

CASALINGHE	DA 14 ANNI IN POI								TOTALE		Codice dei Comuni
	STUDENTI		RITIRATI DAL LAVORO		ALTRI		TOTALE		MF	M	
	MF	M	MF	M	MF	M	MF	M			
35	50	25	395	187	30	17	510	229	707	347	055
115	97	43	625	269	28	21	865	333	1.199	490	056
307	219	116	1.207	525	170	120	1.903	761	2.530	1.078	057
54	44	19	385	160	21	14	504	193	675	271	058
144	67	32	352	155	38	16	601	203	808	308	059
656	302	147	1.304	661	392	223	2.654	1.031	3.653	1.538	060
514	275	139	551	263	74	52	1.414	454	2.019	808	061
200	160	86	936	419	192	89	1.488	594	1.917	823	062
322	129	78	373	187	29	15	853	280	1.255	505	063
678	266	154	864	404	93	64	1.901	622	3.007	1.197	064
129	147	77	558	250	36	21	870	348	1.087	458	065
1.866	981	532	2.033	1.076	442	209	5.322	1.817	8.023	3.282	066
94	91	51	445	188	43	23	673	262	1.018	437	067
340	210	114	1.001	441	93	55	1.644	610	2.270	931	068
125	121	64	553	229	170	100	969	393	1.420	626	069
102	52	20	345	147	18	9	517	176	686	273	070
15	22	8	72	27	20	12	129	47	195	80	071
568	373	186	906	489	160	65	2.007	740	2.656	1.055	072
151	38	18	404	178	14	9	607	205	817	323	073
19	66	39	447	203	28	11	560	253	784	344	074
61	167	76	825	360	44	24	1.097	460	1.577	707	075
808	241	127	994	535	181	80	2.224	742	3.315	1.278	076
654	271	151	1.086	515	107	55	2.118	721	3.334	1.352	077
1.033	228	130	1.138	541	385	202	2.784	873	3.710	1.333	078
533	260	131	1.196	545	94	66	2.083	742	3.188	1.312	079
347	161	81	891	395	119	65	1.518	541	2.120	842	080
110	207	103	1.315	572	102	72	1.734	747	2.477	1.115	081
148	97	47	490	235	248	122	983	404	1.354	590	082
78	100	44	200	96	160	86	538	226	792	362	083
2.182	878	439	2.054	1.109	340	229	5.454	1.777	8.200	3.161	084
180	112	65	228	112	72	35	592	212	795	314	085
297	187	103	1.434	645	142	88	2.060	836	3.083	1.375	086
143	35	13	133	66	29	18	340	97	480	171	087
198	246	132	1.497	675	143	81	2.084	888	2.904	1.295	088
1.053	818	382	1.305	681	552	301	3.728	1.364	5.291	2.028	089
300	131	64	344	200	23	16	798	280	1.191	454	090
960	333	151	1.002	507	143	84	2.438	742	3.467	1.236	091
726	176	109	830	417	118	66	1.850	592	2.640	988	092
58	87	48	455	204	34	26	634	278	865	397	093
503	193	103	468	267	80	44	1.244	414	1.781	694	094
219	201	111	732	318	130	79	1.282	508	1.992	867	095
1.095	314	174	766	447	201	85	2.376	706	3.453	1.231	096
1.649	745	375	1.315	701	394	213	4.103	1.289	6.074	2.284	097
550	323	171	991	499	142	83	2.006	753	3.230	1.362	106
689	249	121	913	443	77	49	1.928	613	2.960	1.100	098
374	514	234	2.196	931	311	179	3.395	1.344	5.724	2.528	099
37	67	37	549	233	25	13	678	283	877	380	100
243	274	149	1.171	553	178	103	1.866	805	2.443	1.106	101
95	91	48	534	219	182	79	902	346	1.209	492	102
250	91	39	259	129	27	21	627	189	873	287	103
636	175	87	382	211	103	65	1.296	363	2.007	715	104
1.213	435	233	821	496	224	107	2.693	836	4.210	1.587	105
<b>111.993</b>	<b>46.917</b>	<b>24.390</b>	<b>109.401</b>	<b>60.162</b>	<b>21.620</b>	<b>12.892</b>	<b>289.931</b>	<b>97.444</b>	<b>429.917</b>	<b>169.401</b>	

**TAV. 12 - Popolazione residente che rientra giornalmente nella propria dimora abituale, secondo il luogo di lavoro o di studio**

Codice dei Comuni	COMUNI	OCCUPATI		SCOLARI E STUDENTI		PERSONE CHE FREQUENTANO UN CORSO DI FORMAZIONE PROFESSIONALE		TOTALE	
		Nello stesso Comune	Fuori del Comune	Nello stesso Comune	Fuori del Comune	Nello stesso Comune	Fuori del Comune	Nello stesso Comune	Fuori del Comune
107	ACQUEDOLCI	729	344	939	210	5	1	1.673	555
001	ALCARA LI FUSI	428	78	509	93	2	1	939	172
002	ALI'	109	94	173	59	2	—	284	153
003	ALI' TERME	268	180	371	113	3	2	642	295
004	ANTILLO	170	44	226	87	1	—	397	131
005	BARCELLONA POZZO DI GOTTO	5.259	1.270	8.530	737	48	3	13.837	2.010
006	BASICO'	137	34	133	25	2	—	272	59
007	BROLO	884	238	788	232	4	2	1.676	472
008	CAPIZZI	1.003	42	731	79	4	—	1.738	121
009	CAPO D'ORLANDO	1.870	436	2.267	196	8	1	4.145	633
010	CAPRI LEONE	296	112	387	74	2	—	685	186
011	CARONIA	964	42	718	61	5	—	1.687	103
012	CASALVECCHIO SICULO	57	42	250	25	2	—	309	67
013	CASTEL DI LUCIO	324	120	277	47	—	—	601	167
014	CASTELL'UMBERTO	830	55	655	79	2	—	1.487	134
015	CASTELMOLA	85	99	144	68	2	—	231	167
016	CASTROREALE	360	155	556	65	2	—	918	220
017	CESARO'	462	51	514	29	8	—	984	80
018	CONDRO'	30	37	39	31	3	—	72	68
019	FALCONE	335	152	454	109	1	—	790	261
020	FICARRA	212	155	295	88	—	—	507	243
021	FIUMEDINISI	315	99	286	72	3	1	604	172
022	FLORESTA	149	14	146	19	1	—	296	33
023	FONDACHELLI-FANTINA	306	53	232	36	1	—	539	89
024	FORZA D'AGRO'	160	23	144	21	3	—	307	44
025	FRANCAVILLA DI SICILIA	487	152	926	105	10	—	1.423	257
026	FRAZZANO'	162	48	210	14	3	—	375	62
027	FURCI SICULO	325	217	585	132	2	2	912	351
028	FURNARI	659	149	523	110	5	—	1.187	259
029	GAGGI	357	51	358	25	4	—	719	76
030	GALATI MAMERTINO	393	62	550	75	1	—	944	137
031	GALLODORO	33	27	40	36	—	—	73	63
032	GIARDINI-NAXOS	1.444	514	1.473	426	30	2	2.947	942
033	GIOIOSA MAREA	880	305	838	356	7	5	1.725	666
034	GRANITI	353	85	240	86	4	—	597	171
035	GUALTIERI SICAMINO'	200	188	330	92	2	1	532	281
036	ITALA	122	145	224	157	3	1	349	303
037	LENI	94	7	94	13	1	—	189	20
038	LETOJANNI	296	177	384	148	6	1	686	326
039	LIBRIZZI	375	113	255	117	7	—	637	230
040	LIMINA	187	17	215	23	1	—	403	40
041	LIPARI	2.591	59	2.131	30	17	—	4.739	89
042	LONGI	179	28	327	54	3	—	509	82
043	MALFA	263	1	167	1	2	—	432	2
044	MALVAGNA	99	28	200	49	5	—	304	77
045	MANDANICI	116	49	92	62	3	1	211	112
046	MAZZARRA' SANT'ANDREA	62	26	276	84	1	—	339	110
047	MERI'	142	174	280	68	2	1	424	243
<b>048</b>	<b>MESSINA</b>	<b>57.570</b>	<b>2.546</b>	<b>60.994</b>	<b>366</b>	<b>466</b>	<b>8</b>	<b>119.030</b>	<b>2.920</b>
049	MILAZZO	6.305	1.105	6.974	679	49	5	13.328	1.789
050	MILITELLO ROSMARINO	325	44	272	20	1	—	598	64
051	MIRTO	198	79	200	60	4	—	402	139
052	MISTRETTA	960	59	1.078	72	13	—	2.051	131
053	MOIO ALCANTARA	164	19	119	34	2	—	285	53
054	MONFORTE SAN GIORGIO	622	294	470	165	6	1	1.098	460

*segue TAV. 12* — **Popolazione residente che rientra giornalmente nella propria dimora abituale, secondo il luogo di lavoro o di studio**

Codice dei Comuni	COMUNI	OCCUPATI		SCOLARI E STUDENTI		PERSONE CHE FREQUENTANO UN CORSO DI FORMAZIONE PROFESSIONALE		TOTALE	
		Nello stesso Comune	Fuori del Comune	Nello stesso Comune	Fuori del Comune	Nello stesso Comune	Fuori del Comune	Nello stesso Comune	Fuori del Comune
055	MONGIUFFI MELIA	136	73	145	48	1	—	282	121
056	MONTAGNAREALE	218	144	218	113	2	—	438	257
057	MONTALBANO ELICONA	265	36	439	122	6	2	710	160
058	MOTTA CAMASTRA	221	34	134	38	—	—	355	72
059	MOTTA D'AFFERMO	180	41	171	41	1	—	352	82
060	NASO	856	104	987	73	5	—	1.848	177
061	NIZZA DI SICILIA	248	270	392	301	5	2	645	573
062	NOVARA DI SICILIA	394	36	360	70	2	1	756	107
063	OLIVERI	214	75	310	93	4	—	528	168
064	PACE DEL MELA	672	392	823	227	5	1	1.500	620
065	PAGLIARA	140	122	156	148	2	—	298	270
066	PATTI	2.456	398	2.583	219	25	2	5.064	619
067	PETTINEO	375	38	291	42	5	—	671	80
068	PIRAINO	653	293	481	145	4	1	1.138	439
069	RACCUJA	357	20	370	45	2	—	729	65
070	REITANO	154	56	118	36	—	—	272	92
071	ROCCAFIORITA	31	15	39	24	—	—	70	39
072	ROCCALUMERA	435	316	520	325	4	9	959	650
073	ROCCAVALDINA	169	149	155	41	2	—	326	190
074	ROCCELLA VALDEMONE	284	10	141	27	—	—	425	37
075	RODI' MILICI	550	127	400	127	2	2	952	256
076	ROMETTA	527	515	795	215	4	1	1.326	731
077	SAN FILIPPO DEL MELA	641	470	881	238	4	2	1.526	710
078	SAN FRATELLO	994	58	815	79	1	1	1.810	138
079	SAN MARCO D'ALUNZIO	1.094	66	985	74	4	—	2.083	140
080	SAN PIER NICETO	457	212	464	128	3	—	924	340
081	SAN PIERO PATTI	351	87	602	94	4	—	957	181
082	SAN SALVATORE DI FITALIA	578	32	307	26	2	—	887	58
083	SANTA DOMENICA VITTORIA	337	6	264	12	—	—	601	18
084	SANT'AGATA DI MILITELLO	2.063	407	2.597	178	31	—	4.691	585
085	SANT'ALESSIO SICULO	163	72	166	106	7	—	336	178
086	SANTA LUCIA DEL MELA	559	339	807	135	5	1	1.371	475
087	SANTA MARINA SALINA	168	23	112	14	1	—	281	37
088	SANT'ANGELO DI BROLO	1.258	129	667	130	2	—	1.927	259
089	SANTA TERESA DI RIVA	877	395	1.564	336	19	3	2.460	734
090	SAN TEODORO	140	125	279	59	—	—	419	184
091	SANTO STEFANO DI CAMASTRA	1.036	125	946	98	5	—	1.987	223
092	SAPONARA	412	500	556	193	11	2	979	695
093	SAVOCA	82	89	184	80	2	—	268	169
094	SCALETTA ZANGLEA	279	236	470	135	5	1	754	372
095	SINAGRA	607	139	591	122	4	—	1.202	261
096	SPADAFORA	483	504	897	237	6	—	1.386	741
097	TAORMINA	2.409	330	1.848	328	23	3	4.280	661
106	TERME VIGLIATORE	1.020	233	1.017	193	10	3	2.047	429
098	TORREGROTTA	589	609	709	263	3	1	1.301	873
099	TORTORICI	1.369	168	1.771	73	8	—	3.148	241
100	TRIPÌ	146	32	136	65	—	—	282	97
101	TUSA	813	47	583	90	7	3	1.403	140
102	UCRIA	314	40	263	28	—	—	577	68
103	VALDINA	163	103	188	94	1	—	352	197
104	VENETICO	276	354	348	300	2	4	626	658
105	VILLAFRANCA TIRRENA	1.321	572	1.035	479	4	6	2.360	1.057
	<b>TOTALE PROVINCIA</b>	<b>122.239</b>	<b>20.503</b>	<b>132.669</b>	<b>13.221</b>	<b>1.029</b>	<b>90</b>	<b>255.937</b>	<b>33.814</b>

**TAV. 13 - Famiglie residenti per ampiezza della famiglia**

Codice dei Comuni	COMUNI	FAMIGLIE CON COMPONENTI									
		1		2	3	4	5	6	7	8 e più	
		TOTALE	di cui non in coabitazione							Famiglie	Componenti
107	ACQUEDOLCI	273	233	343	275	276	204	74	36	36	310
001	ALCARA LI FUSI	220	184	231	173	206	122	39	15	7	62
002	ALI'	58	55	99	70	67	32	18	6	5	43
003	ALI' TERME	163	109	174	142	168	78	22	7	4	32
004	ANTILLO	134	134	138	79	76	30	20	12	4	37
005	BARCELLONA POZZO DI GOTTO	1.970	1.721	2.494	2.199	2.806	1.502	562	181	108	926
006	BASICO'	109	85	103	66	57	26	14	4	—	—
007	BROLO	181	154	270	280	357	151	39	25	14	118
008	CAPIZZI	209	117	244	247	238	147	71	30	18	156
009	CAPO D'ORLANDO	575	461	743	681	856	348	110	40	36	310
010	CAPRI LEONE	155	100	171	156	181	68	24	5	4	34
011	CARONIA	361	337	356	242	275	143	58	19	10	84
012	CASALVECCHIO SICULO	123	121	185	117	82	52	30	8	4	34
013	CASTEL DI LUCIO	181	113	134	97	116	77	23	5	2	17
014	CASTELL'UMBERTO	236	230	297	260	257	128	53	25	21	185
015	CASTELMOLA	89	77	101	77	79	33	11	5	3	24
016	CASTROREALE	298	241	342	238	212	97	32	23	1	8
017	CESARO'	190	169	228	175	201	123	42	22	12	97
018	CONDRO'	83	63	74	39	34	10	7	—	—	—
019	FALCONE	134	107	216	162	187	84	28	6	2	16
020	FICARRA	186	131	223	170	134	80	17	11	2	17
021	FIUMEDINISI	158	142	174	116	126	62	29	18	8	69
022	FLORESTA	145	111	94	65	66	28	14	1	1	8
023	FONDACHELLI-FANTINA	238	196	230	117	127	44	14	6	2	16
024	FORZA D'AGRO'	134	52	103	53	46	38	8	5	4	32
025	FRANCAVILLA DI SICILIA	416	306	488	332	358	158	63	16	12	105
026	FRAZZANO'	89	62	101	76	82	52	20	5	1	9
027	FURCI SICULO	161	146	232	197	201	129	43	12	9	74
028	FURNARI	221	170	297	229	212	106	31	9	3	24
029	GAGGI	142	109	138	133	141	53	22	10	6	52
030	GALATI MAMERTINO	183	164	249	183	226	138	54	25	15	134
031	GALLODORO	47	41	54	33	26	8	7	4	2	18
032	GIARDINI-NAXOS	476	403	557	560	556	295	104	44	15	132
033	GIOIOSA MAREA	519	371	581	433	436	195	53	14	12	101
034	GRANITI	176	127	166	121	92	44	13	9	9	80
035	GUALTIERI SICAMINO'	245	167	278	165	165	72	21	2	2	16
036	ITALA	152	114	144	120	114	64	18	8	3	26
037	LENI	52	52	43	30	36	19	9	6	10	84
038	LETOJANNI	230	191	190	163	177	63	25	4	5	47
039	LIBRIZZI	176	156	227	154	139	64	13	6	3	24
040	LIMINA	161	126	121	69	92	43	11	4	4	34
041	LIPARI	790	758	768	666	626	339	154	76	59	517
042	LONGI	135	98	116	101	120	77	33	17	10	87
043	MALFA	93	93	70	49	33	24	10	5	10	96
044	MALVAGNA	148	148	147	130	92	38	10	2	1	9
045	MANDANICI	107	83	116	68	61	18	9	—	—	—
046	MAZZARRA' SANT'ANDREA	157	123	191	146	128	55	16	5	7	63
047	MERI'	85	73	131	128	137	60	17	12	8	66
<b>048</b>	<b>MESSINA</b>	<b>15.616</b>	<b>10.502</b>	<b>18.900</b>	<b>16.086</b>	<b>19.478</b>	<b>9.451</b>	<b>3.004</b>	<b>1.012</b>	<b>693</b>	<b>6.032</b>
049	MILAZZO	1.430	1.080	1.981	1.911	2.451	1.206	375	107	67	571
050	MILITELLO ROSMARINO	145	145	202	134	133	55	20	4	2	16
051	MIRTO	155	99	138	92	89	45	13	9	1	8
052	MISTRETTA	444	391	612	414	360	177	93	25	33	280
053	MOIO ALCANTARA	53	53	70	64	58	22	7	5	2	17
054	MONFORTE SAN GIORGIO	353	247	363	234	239	109	26	17	6	49

## segue TAV. 13 — Famiglie residenti per ampiezza della famiglia

Codice dei Comuni	COMUNI	FAMIGLIE CON COMPONENTI									
		1		2	3	4	5	6	7	8 e più	
		TOTALE	di cui non in coabitazione							Famiglie	Componenti
055	MONGIUFFI MELIA	115	101	108	65	55	36	16	6	7	59
056	MONTAGNAREALE	181	143	198	146	126	56	12	4	3	27
057	MONTALBANO ELICONA	334	306	409	269	239	119	33	15	5	44
058	MOTTA CAMASTRA	179	129	112	78	55	27	7	4	2	16
059	MOTTA D'AFFERMO	116	116	109	73	83	35	12	5	—	—
060	NASO	390	367	472	390	345	164	83	33	21	186
061	NIZZA DI SICILIA	213	130	229	176	226	106	43	16	15	124
062	NOVARA DI SICILIA	402	351	373	228	174	65	25	2	1	10
063	OLIVERI	140	97	143	103	136	63	22	7	2	16
064	PACE DEL MELA	218	159	395	313	354	155	71	12	7	59
065	PAGLIARA	157	124	185	98	87	38	19	8	1	8
066	PATTI	796	579	980	790	927	409	130	58	34	303
067	PETTINEO	116	88	149	126	100	58	18	8	5	42
068	PIRAINO	232	180	367	249	257	112	46	14	9	78
069	RACCUJA	230	198	209	129	142	76	30	10	7	63
070	REITANO	91	84	128	82	66	27	10	2	1	8
071	ROCCAFIORITA	31	23	26	30	8	10	7	2	2	19
072	ROCCALUMERA	266	212	352	269	272	117	42	17	8	68
073	ROCCAVALDINA	100	85	145	78	80	33	9	4	2	16
074	ROCCELLA VALDEMONTE	215	125	142	59	69	42	16	5	3	31
075	RODI' MILICI	228	192	238	173	165	82	23	10	2	19
076	ROMETTA	277	221	445	311	374	180	52	15	2	17
077	SAN FILIPPO DEL MELA	261	245	404	334	370	193	80	18	16	136
078	SAN FRATELLO	373	362	450	324	319	201	76	35	22	193
079	SAN MARCO D'ALUNZIO	401	328	472	346	435	153	49	10	10	86
080	SAN PIER NICETO	268	220	324	216	212	91	35	7	7	62
081	SAN PIERO PATTI	376	258	455	287	253	112	39	18	7	64
082	SAN SALVATORE DI FITALIA	164	117	205	142	152	54	30	12	6	53
083	SANTA DOMENICA VITTORIA	116	91	114	90	76	42	16	9	2	20
084	SANT'AGATA DI MILITELLO	823	491	935	787	958	403	159	64	42	375
085	SANT'ALESSIO SICULO	104	71	101	91	78	36	15	1	3	24
086	SANTA LUCIA DEL MELA	322	277	545	364	355	152	47	14	13	111
087	SANTA MARINA SALINA	102	74	58	40	47	18	17	3	2	17
088	SANT'ANGELO DI BROLO	436	329	520	359	284	136	39	20	6	53
089	SANTA TERESA DI RIVA	511	370	593	516	611	309	81	28	9	81
090	SAN TEODORO	157	93	136	104	107	66	33	10	6	51
091	SANTO STEFANO DI CAMASTRA	373	330	460	351	431	152	51	14	11	93
092	SAPONARA	267	234	354	264	295	125	47	13	10	89
093	SAVOCA	137	111	123	95	97	38	15	3	6	51
094	SCALETTA ZANGLEA	160	147	209	150	199	77	33	19	9	81
095	SINAGRA	285	217	227	180	183	112	55	26	22	197
096	SPADAFORA	324	240	401	295	338	184	68	27	11	99
097	TAORMINA	988	747	793	717	755	316	82	23	16	134
106	TERME VIGLIATORE	271	251	419	345	444	177	65	17	7	60
098	TORREGROTTA	199	148	354	372	383	144	43	9	6	56
099	TORTORICI	698	522	694	546	474	401	193	108	75	655
100	TRIPOLI	194	164	198	103	81	25	5	—	2	16
101	TUSA	262	257	402	247	302	106	21	5	3	27
102	UCRIA	179	142	177	103	94	52	26	14	15	124
103	VALDINA	91	66	123	80	116	40	11	1	1	8
104	VENETICO	178	116	211	214	248	91	32	15	5	40
105	VILLAFRANCA TIRRENA	340	273	448	484	589	232	60	15	6	54
	<b>TOTALE PROVINCIA</b>	<b>44.147</b>	<b>33.342</b>	<b>52.257</b>	<b>42.298</b>	<b>47.914</b>	<b>23.134</b>	<b>7.902</b>	<b>2.804</b>	<b>1.813</b>	<b>15.729</b>

TAV. 14 - Famiglie residenti secondo

Codice dei Comuni	COMUNI	FAMIGLIE					
		CONIUGI				CONIUGI	
		TOTALE		di cui con altre persone		TOTALE	
		Famiglie	Componenti	Famiglie	Componenti	Famiglie	Componenti
107	ACQUEDOLCI	252	512	6	20	811	3.597
001	ALCARA LI FUSI	197	407	9	31	512	2.167
002	ALI'	85	174	4	12	176	756
003	ALI' TERME	129	262	4	12	378	1.546
004	ANTILLO	105	224	11	36	172	758
005	BARCELLONA POZZO DI GOTTO	1.855	3.798	78	244	6.635	28.251
006	BASICO'	78	158	2	6	149	606
007	BROLO	210	430	9	28	792	3.283
008	CAPIZZI	180	369	7	23	657	2.865
009	CAPO D'ORLANDO	557	1.152	34	106	1.877	7.745
010	CAPRI LEONE	132	266	2	6	396	1.599
011	CARONIA	257	535	17	55	653	2.763
012	CASALVECCHIO SICULO	141	291	7	23	248	1.046
013	CASTEL DI LUCIO	98	200	4	12	287	1.212
014	CASTELL'UMBERTO	204	419	11	33	639	2.717
015	CASTELMOLA	86	176	3	10	184	748
016	CASTROREALE	277	570	15	46	520	2.115
017	CESARO'	174	351	3	9	518	2.229
018	CONDRO'	53	110	4	12	78	301
019	FALCONE	182	378	13	40	426	1.734
020	FICARRA	171	351	9	27	358	1.457
021	FIUMEDINISI	134	277	9	27	298	1.307
022	FLORESTA	69	139	1	3	154	617
023	FONDACHELLI-FANTINA	195	396	6	18	285	1.137
024	FORZA D'AGRO'	73	147	1	3	125	544
025	FRANCAVILLA DI SICILIA	362	737	13	39	832	3.424
026	FRAZZANO'	70	141	1	3	213	892
027	FURCI SICULO	154	322	12	38	518	2.199
028	FURNARI	246	505	13	39	538	2.168
029	GAGGI	99	199	1	3	312	1.290
030	GALATI MAMERTINO	193	395	7	23	569	2.510
031	GALLODORO	41	83	1	3	61	261
032	GIARDINI-NAXOS	411	845	21	65	1.383	5.704
033	GIOIOSA MAREA	459	943	20	65	1.017	4.088
034	GRANITI	121	247	5	15	241	999
035	GUALTIERI SICAMINO'	231	466	4	12	386	1.517
036	ITALA	113	230	4	12	296	1.211
037	LENI	27	56	2	6	95	450
038	LETOJANNI	140	284	4	12	382	1.547
039	LIBRIZZI	182	383	16	51	322	1.282
040	LIMINA	81	167	5	15	191	804
041	LIPARI	558	1.147	25	81	1.644	7.065
042	LONGI	78	162	5	16	313	1.415
043	MALFA	46	95	3	9	107	502
044	MALVAGNA	117	240	5	16	237	901
045	MANDANICI	97	197	2	7	138	530
046	MAZZARRA' SANT'ANDREA	141	292	7	24	309	1.249
047	MERI'	105	225	13	41	302	1.271
<b>048</b>	<b>MESSINA</b>	<b>13.993</b>	<b>29.103</b>	<b>863</b>	<b>2.843</b>	<b>43.730</b>	<b>182.397</b>
049	MILAZZO	1.491	3.054	59	190	5.495	22.879
050	MILITELLO ROSMARINO	171	356	13	40	291	1.153
051	MIRTO	112	226	2	6	230	940
052	MISTRETTA	419	863	22	69	949	4.009
053	MOIO ALCANTARA	53	108	2	6	143	575
054	MONFORTE SAN GIORGIO	271	548	6	18	561	2.284

## la tipologia della famiglia

COMPOSTE DA						ALTRO TIPO DI FAMIGLIA		TOTALE		Codice dei Comuni
E FIGLI		UN GENITORE E FIGLI								
di cui con altre persone		TOTALE		di cui con altre persone						
Famiglie	Componenti	Famiglie	Componenti	Famiglie	Componenti	Famiglie	Componenti	Famiglie	Componenti	
40	238	123	401	33	144	331	404	1.517	4.914	107
25	139	65	201	19	80	239	261	1.013	3.036	001
16	88	26	77	5	18	68	80	355	1.087	002
23	120	54	159	12	46	197	245	758	2.212	003
14	78	52	161	10	38	164	199	493	1.342	004
440	2.321	952	2.919	236	959	2.380	2.886	11.822	37.854	005
5	29	28	78	4	15	124	141	379	983	006
30	153	105	309	22	87	210	249	1.317	4.271	007
34	181	100	333	23	96	267	350	1.204	3.917	008
109	540	274	816	58	253	681	805	3.389	10.518	009
12	56	57	167	11	43	179	210	764	2.242	010
37	202	116	343	27	108	438	538	1.464	4.179	011
24	125	54	156	17	61	158	209	601	1.702	012
9	44	39	115	6	26	211	252	635	1.779	013
47	268	120	397	31	133	314	423	1.277	3.956	014
13	66	25	86	13	45	103	118	398	1.128	015
52	268	100	292	20	82	346	413	1.243	3.390	016
8	44	86	264	17	76	215	249	993	3.093	017
5	26	20	56	5	21	96	109	247	576	018
22	114	47	129	8	32	164	205	819	2.446	019
22	113	65	183	9	32	229	283	823	2.274	020
38	227	70	218	18	82	189	235	691	2.037	021
6	31	27	80	4	15	164	195	414	1.031	022
16	76	39	103	11	42	259	283	778	1.919	023
14	78	37	108	12	48	156	189	391	988	024
59	307	148	434	28	124	501	610	1.843	5.205	025
7	35	36	111	10	38	107	127	426	1.271	026
56	291	91	254	17	68	221	306	984	3.081	027
23	122	64	177	17	55	260	303	1.108	3.153	028
15	73	69	215	24	96	165	196	645	1.900	029
27	149	90	276	20	86	221	276	1.073	3.457	030
4	27	21	65	7	25	58	77	181	486	031
68	358	231	759	71	305	582	725	2.607	8.033	032
43	221	172	486	32	120	595	699	2.243	6.216	033
13	63	73	215	11	48	195	219	630	1.680	034
23	117	55	162	11	47	278	327	950	2.472	035
11	51	41	121	10	42	173	204	623	1.766	036
9	49	16	55	5	23	67	86	205	647	037
26	137	74	213	22	80	261	303	857	2.347	038
32	165	65	188	17	64	213	259	782	2.112	039
19	105	42	126	7	28	191	224	505	1.321	040
125	715	333	1.147	104	471	943	1.137	3.478	10.496	041
11	55	63	182	9	38	155	180	609	1.939	042
11	66	23	75	6	23	118	151	294	823	043
18	93	48	137	13	49	166	195	568	1.473	044
7	34	24	66	3	10	120	138	379	931	045
10	51	63	170	12	47	192	247	705	1.958	046
35	187	58	178	13	55	113	157	578	1.831	047
<b>2.322</b>	<b>12.094</b>	<b>7.722</b>	<b>23.560</b>	<b>1.952</b>	<b>7.980</b>	<b>18.795</b>	<b>22.921</b>	<b>84.240</b>	<b>257.981</b>	<b>048</b>
349	1.836	795	2.442	222	886	1.747	2.154	9.528	30.529	049
24	120	51	185	23	101	182	228	695	1.922	050
6	39	26	73	2	10	174	198	542	1.437	051
84	446	174	554	48	210	616	822	2.158	6.248	052
14	75	18	54	8	30	67	84	281	821	053
24	111	102	288	25	94	413	486	1.347	3.606	054

## segue TAV. 14 — Famiglie residenti secondo

Codice dei Comuni	COMUNI	FAMIGLIE					
		CONIUGI				CONIUGI	
		TOTALE		di cui con altre persone		TOTALE	
		Famiglie	Componenti	Famiglie	Componenti	Famiglie	Componenti
055	MONGIUFFI MELIA	83	175	7	23	152	667
056	MONTAGNAREALE	168	342	6	18	314	1.234
057	MONTALBANO ELICONA	307	634	19	58	583	2.381
058	MOTTA CAMASTRA	85	173	3	9	156	611
059	MOTTA D'AFFERMO	84	169	1	3	190	769
060	NASO	358	732	15	46	905	3.788
061	NIZZA DI SICILIA	152	307	3	9	507	2.170
062	NOVARA DI SICILIA	281	577	13	41	416	1.618
063	OLIVERI	119	244	6	18	309	1.279
064	PACE DEL MELA	319	657	17	53	808	3.330
065	PAGLIARA	156	315	2	7	226	921
066	PATTI	733	1.498	27	86	2.068	8.607
067	PETTINEO	99	201	2	7	283	1.163
068	PIRAINO	300	625	20	65	608	2.512
069	RACCUJA	147	300	6	18	334	1.423
070	REITANO	93	187	1	3	166	652
071	ROCCAFIORITA	14	29	1	3	51	220
072	ROCCALUMERA	265	548	16	50	631	2.587
073	ROCCAVALDINA	110	222	2	6	191	765
074	ROCCELLA VALDEMONE	110	223	2	7	182	778
075	RODI' MILICI	180	370	9	28	394	1.613
076	ROMETTA	368	757	19	59	855	3.476
077	SAN FILIPPO DEL MELA	336	702	25	80	898	3.762
078	SAN FRATELLO	321	655	11	35	847	3.669
079	SAN MARCO D'ALUNZIO	386	779	5	17	944	3.786
080	SAN PIER NICETO	235	480	9	28	490	1.999
081	SAN PIERO PATTI	365	745	13	41	643	2.608
082	SAN SALVATORE DI FITALIA	139	283	5	15	355	1.481
083	SANTA DOMENICA VITTORIA	85	173	3	9	202	852
084	SANT'AGATA DI MILITELLO	696	1.415	22	67	2.131	8.943
085	SANT'ALESSIO SICULO	71	147	4	13	179	728
086	SANTA LUCIA DEL MELA	440	910	27	84	819	3.306
087	SANTA MARINA SALINA	40	81	1	3	110	477
088	SANT'ANGELO DI BROLO	402	819	14	43	733	2.936
089	SANTA TERESA DI RIVA	437	907	28	89	1.357	5.574
090	SAN TEODORO	103	207	1	3	284	1.224
091	SANTO STEFANO DI CAMASTRA	313	639	12	37	864	3.508
092	SAPONARA	292	608	14	52	669	2.743
093	SAVOCA	95	195	4	13	214	873
094	SCALETTA ZANGLEA	154	313	5	15	430	1.822
095	SINAGRA	162	327	3	9	505	2.258
096	SPADAFORA	309	634	14	44	818	3.458
097	TAORMINA	536	1.112	29	98	1.644	6.563
106	TERME VIGLIATORE	342	698	11	36	961	3.919
098	TORREGROTTA	291	599	16	49	869	3.439
099	TORTORICI	466	941	7	23	1.582	7.267
100	TRIPOLI	152	306	2	6	198	745
101	TUSA	326	660	8	24	624	2.454
102	UCRIA	135	281	6	23	258	1.145
103	VALDINA	97	198	4	12	223	891
104	VENETICO	156	318	6	18	547	2.229
105	VILLAFRANCA TIRRENA	343	705	18	55	1.260	5.038
	<b>TOTALE PROVINCIA</b>	<b>39.232</b>	<b>80.833</b>	<b>1.949</b>	<b>6.267</b>	<b>111.120</b>	<b>462.877</b>



## la tipologia della famiglia

COMPOSTE DA						ALTRO TIPO DI FAMIGLIA		TOTALE		Codice dei Comuni
E FIGLI		UN GENITORE E FIGLI								
di cui con altre persone		TOTALE		di cui con altre persone						
Famiglie	Componenti	Famiglie	Componenti	Famiglie	Componenti	Famiglie	Componenti	Famiglie	Componenti	
11	53	33	106	9	35	140	175	408	1.123	055
15	73	45	130	13	46	199	220	726	1.926	056
42	220	113	306	19	74	420	536	1.423	3.857	057
8	41	33	87	3	14	190	207	464	1.078	058
8	44	29	83	3	12	130	146	433	1.167	059
89	480	165	528	44	182	470	571	1.898	5.619	060
39	205	91	299	20	88	274	351	1.024	3.127	061
24	118	92	249	22	77	481	583	1.270	3.027	062
18	86	37	106	4	18	151	162	616	1.791	063
64	346	120	372	42	167	278	348	1.525	4.707	064
29	146	36	101	7	26	175	200	593	1.537	065
116	625	325	983	76	307	998	1.280	4.124	12.368	066
10	52	49	136	5	16	149	188	580	1.688	067
47	244	81	231	18	67	297	385	1.286	3.753	068
16	85	91	272	17	74	261	301	833	2.296	069
6	33	33	89	8	29	115	146	407	1.074	070
4	22	11	28	—	—	40	53	116	330	071
50	263	114	344	31	122	333	410	1.343	3.889	072
13	62	30	80	6	22	120	140	451	1.207	073
2	14	33	85	2	9	226	238	551	1.324	074
36	191	68	195	18	62	279	342	921	2.520	075
51	254	91	272	23	100	342	425	1.656	4.930	076
113	601	102	343	38	167	340	451	1.676	5.258	077
70	390	172	510	35	137	460	586	1.800	5.420	078
23	115	93	255	18	68	453	518	1.876	5.338	079
26	139	99	282	22	80	336	427	1.160	3.188	080
34	175	91	257	28	104	448	533	1.547	4.143	081
20	94	58	154	13	45	213	277	765	2.195	082
6	29	41	119	12	41	137	163	465	1.307	083
91	456	366	1.148	86	352	978	1.172	4.171	12.678	084
9	49	47	144	12	46	132	173	429	1.192	085
70	384	134	417	40	172	419	542	1.812	5.175	086
6	33	21	61	7	27	116	137	287	756	087
30	157	151	429	32	128	514	612	1.800	4.796	088
112	584	204	651	67	273	660	865	2.658	7.997	089
4	17	62	201	13	59	170	186	619	1.818	090
56	283	187	570	48	199	479	610	1.843	5.327	091
37	185	101	314	27	106	313	369	1.375	4.034	092
15	82	39	123	12	42	166	217	514	1.408	093
44	243	63	211	14	60	209	275	856	2.621	094
24	132	93	297	28	124	330	398	1.090	3.280	095
38	202	113	359	37	158	408	528	1.648	4.979	096
93	479	361	1.080	81	325	1.149	1.357	3.690	10.112	097
55	286	121	372	37	143	321	385	1.745	5.374	106
49	262	95	284	27	105	255	330	1.510	4.652	098
63	366	314	985	51	231	827	1.001	3.189	10.194	099
2	10	36	91	4	14	222	252	608	1.394	100
37	195	76	229	29	115	322	390	1.348	3.733	101
24	134	48	151	11	51	219	279	660	1.856	102
4	20	32	93	10	35	111	140	463	1.322	103
17	89	71	204	19	64	220	275	994	3.026	104
71	359	159	475	49	193	412	505	2.174	6.723	105
<b>6.477</b>	<b>34.024</b>	<b>18.739</b>	<b>57.010</b>	<b>4.677</b>	<b>19.046</b>	<b>53.178</b>	<b>64.930</b>	<b>222.269</b>	<b>665.650</b>	

TAV. 15 - Abitazioni in complesso (occupate)

Codice dei Comuni	COMUNI	ABITAZIONI OCCUPATE								
		NUMERO	Superficie m <sup>2</sup>	STANZE				Numero medio di stanze per abitazione	OCCU	
				Adibite esclusivamente o promiscuamente ad abitazione	Cucine	Adibite esclusivamente ad altro uso	TOTALE		Famiglie	Componenti
107	ACQUEDOLCI	1.453	137.784	4.929	1.369	50	6.348	4,4	1.516	4.909
001	ALCARA LI FUSI	947	59.725	2.784	786	31	3.601	3,8	1.005	3.019
002	ALI'	347	19.617	954	303	24	1.281	3,7	353	1.081
003	ALI' TERME	696	52.092	2.330	521	30	2.881	4,1	757	2.211
004	ANTILLO	493	28.310	1.229	352	3	1.584	3,2	493	1.342
005	BARCELLONA POZZO DI GOTTO	11.391	1.024.713	38.716	8.861	274	47.851	4,2	11.767	37.689
006	BASICO'	343	26.697	1.171	289	25	1.485	4,3	379	983
007	BROLO	1.262	112.746	4.206	1.177	34	5.417	4,3	1.309	4.251
008	CAPIZZI	949	71.016	3.525	863	4	4.392	4,6	1.189	3.881
009	CAPO D'ORLANDO	3.232	313.596	11.329	2.946	127	14.402	4,5	3.381	10.493
010	CAPRI LEONE	703	64.863	2.398	643	22	3.063	4,4	764	2.242
011	CARONIA	1.422	102.815	3.995	1.023	18	5.036	3,5	1.463	4.177
012	CASALVECCHIO SICULO	600	36.019	1.506	459	5	1.970	3,3	601	1.702
013	CASTEL DI LUCIO	550	32.091	1.608	476	46	2.130	3,9	632	1.770
014	CASTELL'UMBERTO	1.268	96.938	3.667	974	32	4.673	3,7	1.274	3.939
015	CASTELMOLA	386	26.583	1.087	366	37	1.490	3,9	397	1.127
016	CASTROREALE	1.133	75.709	3.506	950	29	4.485	4,0	1.236	3.369
017	CESARO'	951	65.944	3.389	523	34	3.946	4,1	993	3.093
018	CONDRO'	224	15.968	703	183	4	890	4,0	247	576
019	CONIGLIONE	774	69.339	2.565	678	25	3.268	4,2	819	2.446
020	CORRA	754	54.097	2.322	603	21	2.946	3,9	821	2.271
021	CORRADI MEDINISI	664	41.335	1.910	435	30	2.375	3,6	691	2.037
022	FLORESTA	373	22.228	1.167	308	7	1.482	4,0	414	1.031
023	FONDACHELLI-FANTINA	720	49.134	2.084	548	29	2.661	3,7	776	1.914
024	FORZA D'AGRO'	273	16.726	848	185	5	1.038	3,8	386	981
025	FRANCAVILLA DI SICILIA	1.698	117.182	5.079	1.519	98	6.696	3,9	1.842	5.202
026	FRAZZANO'	369	30.077	1.213	329	14	1.556	4,2	425	1.269
027	FURCI SICULO	948	73.994	3.245	661	34	3.940	4,2	984	3.081
028	FURNARI	1.022	93.382	3.407	881	12	4.300	4,2	1.099	3.134
029	GAGGI	583	42.762	1.701	501	8	2.210	3,8	642	1.892
030	GALATI MAMERTINO	1.021	73.283	3.255	750	25	4.030	3,9	1.071	3.451
031	GALLODORO	167	9.489	531	41	4	576	3,4	179	480
032	GIARDINI-NAXOS	2.468	197.151	7.542	1.915	83	9.540	3,9	2.598	8.010
033	GIOIOSA MAREA	2.044	166.688	6.579	1.751	43	8.373	4,1	2.236	6.206
034	GRANITI	559	40.500	1.969	372	52	2.393	4,3	630	1.680
035	GUALTIERI SICAMINO'	827	52.192	2.403	752	11	3.166	3,8	948	2.466
036	ITALA	568	38.224	1.703	366	12	2.081	3,7	623	1.766
037	LENI	203	15.776	590	192	40	822	4,0	205	647
038	LETOJANNI	801	54.376	2.357	643	25	3.025	3,8	856	2.343
039	LIBRIZZI	745	45.614	2.179	526	24	2.729	3,7	781	2.108
040	LIMINA	447	29.132	1.261	394	65	1.720	3,8	503	1.315
041	LIPARI	3.395	262.188	11.534	2.479	140	14.153	4,2	3.457	10.405
042	LONGI	565	40.919	1.908	256	39	2.203	3,9	609	1.939
043	MALFA	292	23.807	852	235	9	1.096	3,8	292	817
044	MALVAGNA	566	45.826	1.835	319	49	2.203	3,9	566	1.471
045	MANDANICI	327	24.256	1.051	307	55	1.413	4,3	378	929
046	MAZZARRA' SANT'ANDREA	650	50.891	2.274	562	32	2.868	4,4	701	1.944
047	MERI'	550	44.197	1.673	455	26	2.154	3,9	577	1.830
<b>048</b>	<b>MESSINA</b>	<b>75.880</b>	<b>5.785.668</b>	<b>238.809</b>	<b>55.645</b>	<b>1.684</b>	<b>296.138</b>	<b>3,9</b>	<b>83.522</b>	<b>255.593</b>
049	MILAZZO	8.955	879.057	30.876	7.924	204	39.004	4,4	9.511	30.478
050	MILITELLO ROSMARINO	694	41.969	2.181	421	21	2.623	3,8	694	1.920
051	MIRTO	472	35.788	1.591	367	7	1.965	4,2	542	1.437
052	MISTRETTA	2.077	139.421	6.176	1.491	37	7.704	3,7	2.158	6.248
053	MOIO ALCANTARA	280	20.743	902	230	13	1.145	4,1	280	816
054	MONFORTE SAN GIORGIO	1.163	86.856	3.293	905	41	4.239	3,6	1.346	3.602

## e non occupate); altri tipi di alloggio

PANTI		ABITAZIONI NON OCCUPATE				TOTALE			ALTRI TIPI DI ALLOGGIO			Codice dei Comuni
Numero medio occupanti per abitazione	Numero medio occupanti per stanza	NUMERO	di cui con persone temporaneamente presenti	STANZE	Numero medio stanze per abitazione	NUMERO	STANZE	Numero medio stanze per abitazione	NUMERO	OCCUPANTI		
										Famiglie	Componenti	
3.4	0.8	741	—	2.497	3.4	2.194	8.845	4.0	1	1	5	107
3.2	0.8	249	—	725	2.9	1.196	4.326	3.6	6	8	17	001
3.1	0.9	58	—	148	2.6	405	1.429	3.5	2	2	6	002
3.2	0.8	244	—	907	3.7	940	3.788	4.0	1	1	1	003
2.7	0.8	234	—	733	3.1	727	2.317	3.2	—	—	—	004
3.3	0.8	2.604	6	9.465	3.6	13.995	57.316	4.1	51	55	165	005
2.9	0.7	203	3	677	3.3	546	2.162	4.0	—	—	—	006
3.4	0.8	392	—	1.418	3.6	1.654	6.835	4.1	7	8	20	007
4.1	0.9	325	—	1.163	3.6	1.274	5.555	4.4	13	15	36	008
3.2	0.7	1.204	6	4.799	4.0	4.436	19.201	4.3	8	8	25	009
3.2	0.7	193	—	774	4.0	896	3.837	4.3	—	—	—	010
2.9	0.8	329	—	1.031	3.1	1.751	6.067	3.5	1	1	2	011
2.8	0.9	161	2	419	2.6	761	2.389	3.1	—	—	—	012
3.2	0.8	122	1	394	3.2	672	2.524	3.8	3	3	9	013
3.1	0.8	432	5	1.344	3.1	1.700	6.017	3.5	3	3	17	014
2.9	0.8	326	—	923	2.8	712	2.413	3.4	1	1	1	015
3.0	0.8	801	1	2.596	3.2	1.934	7.081	3.7	5	7	21	016
3.3	0.8	2.630	—	5.902	2.2	3.581	9.848	2.8	—	—	—	017
2.6	0.7	167	—	480	2.9	391	1.370	3.5	—	—	—	018
3.2	0.8	492	3	1.718	3.5	1.266	4.986	3.9	—	—	—	019
3.0	0.8	437	4	1.406	3.2	1.191	4.352	3.7	2	2	3	020
3.1	0.9	434	—	1.122	2.6	1.098	3.497	3.2	—	—	—	021
2.8	0.7	158	—	552	3.5	531	2.034	3.8	—	—	—	022
2.7	0.7	594	1	1.797	3.0	1.314	4.458	3.4	1	2	5	023
3.6	0.9	56	—	197	3.5	329	1.235	3.8	3	5	7	024
3.1	0.8	232	—	860	3.7	1.930	7.556	3.9	1	1	3	025
3.4	0.8	111	5	346	3.1	480	1.902	4.0	1	1	2	026
3.3	0.8	258	—	716	2.8	1.206	4.656	3.9	—	—	—	027
3.1	0.7	505	4	1.808	3.6	1.527	6.108	4.0	6	9	19	028
3.2	0.9	266	—	773	2.9	849	2.983	3.5	3	3	8	029
3.4	0.9	234	1	757	3.2	1.255	4.787	3.8	2	2	6	030
2.9	0.8	54	2	163	3.0	221	739	3.3	1	2	6	031
3.2	0.8	3.152	5	7.140	2.3	5.620	16.680	3.0	6	7	19	032
3.0	0.7	1.039	15	3.553	3.4	3.083	11.926	3.9	7	7	10	033
3.0	0.7	132	—	405	3.1	691	2.798	4.0	—	—	—	034
3.0	0.8	539	2	1.557	2.9	1.366	4.723	3.5	2	2	6	035
3.1	0.9	169	4	597	3.5	737	2.678	3.6	—	—	—	036
3.2	0.8	203	—	393	1.9	406	1.215	3.0	—	—	—	037
2.9	0.8	755	16	2.209	2.9	1.556	5.234	3.4	1	1	4	038
2.8	0.8	160	4	439	2.7	905	3.168	3.5	1	1	4	039
2.9	0.8	5	—	24	4.8	452	1.744	3.9	2	2	6	040
3.1	0.7	3.425	14	10.714	3.1	6.820	24.867	3.6	20	21	91	041
3.4	0.9	356	—	990	2.8	921	3.193	3.5	—	—	—	042
2.8	0.8	367	3	1.234	3.4	659	2.330	3.5	2	2	6	043
2.6	0.7	131	—	473	3.6	697	2.676	3.8	2	2	2	044
2.8	0.7	106	—	351	3.3	433	1.764	4.1	1	1	2	045
3.0	0.7	150	1	590	3.9	800	3.458	4.3	4	4	14	046
3.3	0.9	113	—	425	3.8	663	2.579	3.9	1	1	1	047
<b>3.4</b>	<b>0.9</b>	<b>11.070</b>	<b>29</b>	<b>38.833</b>	<b>3.5</b>	<b>86.950</b>	<b>334.971</b>	<b>3.9</b>	<b>635</b>	<b>663</b>	<b>2.186</b>	<b>048</b>
3.4	0.8	2.496	35	9.383	3.8	11.451	48.387	4.2	16	17	51	049
2.8	0.7	229	—	707	3.1	923	3.330	3.6	1	1	2	050
3.0	0.7	229	—	724	3.2	701	2.689	3.8	—	—	—	051
3.0	0.8	1.121	4	2.906	2.6	3.198	10.610	3.3	—	—	—	052
2.9	0.7	110	—	346	3.1	390	1.491	3.8	1	1	5	053
3.1	0.9	496	—	1.426	2.9	1.659	5.665	3.4	1	1	4	054

## segue TAV. 15 — Abitazioni in complesso (occupate)

Codice dei Comuni	COMUNI	ABITAZIONI OCCUPATE								
		NUMERO	Superficie m <sup>2</sup>	STANZE				Numero medio di stanze per abitazione	OCCU	
				Adibite esclusivamente o promiscuamente ad abitazione	Cucine	Adibite esclusivamente ad altro uso	TOTALE		Famiglie	Componenti
055	MONGIUFFI MELIA	384	21.906	1.030	337	25	1.392	3,6	408	1.123
056	MONTAGNAREALE	664	45.381	1.953	440	6	2.399	3,6	724	1.923
057	MONTALBANO ELICONA	1.353	95.242	4.691	1.138	40	5.869	4,3	1.422	3.856
058	MOTTA CAMASTRA	416	32.307	1.339	335	38	1.712	4,1	464	1.078
059	MOTTA D'AFFERMO	433	28.794	1.213	329	92	1.634	3,8	433	1.167
060	NASO	1.814	147.579	6.134	1.337	240	7.711	4,3	1.897	5.617
061	NIZZA DI SICILIA	868	68.391	2.812	522	40	3.374	3,9	1.022	3.120
062	NOVARA DI SICILIA	1.200	78.598	3.556	1.078	21	4.655	3,9	1.270	3.027
063	OLIVERI	562	51.006	1.944	545	17	2.506	4,5	615	1.787
064	PACE DEL MELA	1.419	131.863	5.073	968	70	6.111	4,3	1.523	4.701
065	PAGLIARA	532	41.158	1.835	387	34	2.256	4,2	593	1.537
066	PATTI	3.775	312.959	12.567	3.234	156	15.957	4,2	4.107	12.317
067	PETTINEO	525	39.144	1.528	473	8	2.009	3,8	580	1.688
068	PIRAINO	1.188	92.403	3.736	778	28	4.542	3,8	1.283	3.745
069	RACCUJA	774	43.877	2.011	611	27	2.649	3,4	831	2.293
070	REITANO	390	24.209	1.055	275	8	1.338	3,4	405	1.071
071	ROCCAFIORITA	99	6.858	296	76	7	379	3,8	116	330
072	ROCCALUMERA	1.228	79.894	4.157	743	96	4.996	4,1	1.341	3.884
073	ROCCAVALDINA	423	25.483	1.326	375	10	1.711	4,0	451	1.207
074	ROCCELLA VALDEMONTE	448	38.190	1.377	435	11	1.823	4,1	545	1.309
075	RODI' MILICI	867	64.722	2.796	594	26	3.416	3,9	921	2.520
076	ROMETTA	1.569	132.980	5.262	1.184	53	6.499	4,1	1.651	4.917
077	SAN FILIPPO DEL MELA	1.641	140.648	5.677	1.182	60	6.919	4,2	1.673	5.250
078	SAN FRATELLO	1.777	127.736	6.407	1.568	90	8.065	4,5	1.800	5.420
079	SAN MARCO D'ALUNZIO	1.791	143.298	5.736	1.535	49	7.320	4,1	1.876	5.338
080	SAN PIER NICETO	1.067	77.436	3.652	916	31	4.599	4,3	1.159	3.185
081	SAN PIERO PATTI	1.370	93.301	4.428	1.120	70	5.618	4,1	1.536	4.098
082	SAN SALVATORE DI FITALIA	711	50.231	2.361	362	23	2.746	3,9	764	2.191
083	SANTA DOMENICA VITTORIA	413	33.945	1.720	184	—	1.904	4,6	463	1.302
084	SANT'AGATA DI MILITELLO	3.688	320.088	11.919	3.034	110	15.063	4,1	4.159	12.640
085	SANT'ALESSIO SICULO	377	32.103	1.338	266	26	1.630	4,3	428	1.189
086	SANTA LUCIA DEL MELA	1.696	122.131	5.572	1.426	90	7.088	4,2	1.806	5.158
087	SANTA MARINA SALINA	259	17.203	835	91	6	932	3,6	287	756
088	SANT'ANGELO DI BROLO	1.623	110.458	4.962	1.302	26	6.290	3,9	1.791	4.763
089	SANTA TERESA DI RIVA	2.459	193.740	8.260	1.757	158	10.175	4,1	2.655	7.990
090	SAN TEODORO	528	38.224	2.050	285	9	2.344	4,4	618	1.814
091	SANTO STEFANO DI CAMASTRA	1.730	119.378	4.758	1.150	50	5.958	3,4	1.837	5.317
092	SAPONARA	1.311	89.220	4.009	944	55	5.008	3,8	1.373	4.026
093	SAVOCA	480	27.337	1.332	287	13	1.632	3,4	513	1.407
094	SCALETTA ZANGLEA	830	54.530	2.548	548	27	3.123	3,8	856	2.621
095	SINAGRA	977	69.173	3.038	790	29	3.857	3,9	1.088	3.274
096	SPADAFORA	1.532	112.948	4.778	1.022	45	5.845	3,8	1.646	4.974
097	TAORMINA	3.400	265.410	10.721	2.074	96	12.891	3,8	3.686	10.100
106	TERME VIGLIATORE	1.702	166.945	5.819	1.484	69	7.372	4,3	1.740	5.359
098	TORREGROTTA	1.429	133.964	4.938	990	87	6.015	4,2	1.508	4.645
099	TORTORICI	2.784	186.518	8.101	2.379	63	10.543	3,8	3.185	10.180
100	TRIPOLI	572	40.280	1.767	427	18	2.212	3,9	608	1.394
101	TUSA	1.334	104.617	4.162	1.084	55	5.301	4,0	1.347	3.732
102	UCRIA	610	34.920	1.666	451	8	2.125	3,5	656	1.843
103	VALDINA	427	35.504	1.448	300	21	1.769	4,1	462	1.320
104	VENETICO	912	81.763	3.124	780	45	3.949	4,3	993	3.024
105	VILLAFRANCA TIRRENA	2.077	177.902	6.940	1.565	71	8.576	4,1	2.174	6.723
<b>TOTALE PROVINCIA</b>		<b>204.682</b>	<b>15.981.388</b>	<b>655.654</b>	<b>156.507</b>	<b>6.406</b>	<b>818.567</b>	<b>4,0</b>	<b>221.207</b>	<b>662.263</b>

## e non occupate); altri tipi di alloggio

PANTI		ABITAZIONI NON OCCUPATE				TOTALE			ALTRI TIPI DI ALLOGGIO			Codice dei Comuni
Numero medio occupanti per abitazione	Numero medio occupanti per stanza	NUMERO	di cui con persone temporaneamente presenti	STANZE	Numero medio stanze per abitazione	NUMERO	STANZE	Numero medio stanze per abitazione	NUMERO	OCCUPANTI		
										Famiglie	Componenti	
2.9	0.8	23	1	73	3.2	407	1.465	3.6	—	—	—	055
2.9	0.8	310	7	979	3.2	974	3.378	3.5	2	2	3	056
2.8	0.7	435	—	1.791	4.1	1.788	7.660	4.3	1	1	1	057
2.6	0.6	242	—	805	3.3	658	2.517	3.8	—	—	—	058
2.7	0.8	188	1	629	3.3	621	2.263	3.6	—	—	—	059
3.1	0.8	1.686	3	5.693	3.4	3.500	13.404	3.8	1	1	2	060
3.6	0.9	345	10	1.060	3.1	1.213	4.434	3.7	2	2	7	061
2.5	0.7	1.208	4	3.617	3.0	2.408	8.272	3.4	—	—	—	062
3.2	0.7	610	7	2.168	3.6	1.172	4.674	4.0	1	1	4	063
3.3	0.8	304	7	1.207	4.0	1.723	7.318	4.2	1	2	6	064
2.9	0.7	113	1	396	3.5	645	2.652	4.1	—	—	—	065
3.3	0.8	1.534	7	5.969	3.9	5.309	21.926	4.1	15	16	50	066
3.2	0.8	117	1	374	3.2	642	2.383	3.7	—	—	—	067
3.2	0.8	551	2	1.838	3.3	1.739	6.380	3.7	3	3	8	068
3.0	0.9	114	1	402	3.5	888	3.051	3.4	2	2	3	069
2.7	0.8	278	4	801	2.9	668	2.139	3.2	2	2	3	070
3.3	0.9	27	—	85	3.1	126	464	3.7	—	—	—	071
3.2	0.8	270	3	993	3.7	1.498	5.989	4.0	1	2	5	072
2.9	0.7	152	—	540	3.6	575	2.251	3.9	—	—	—	073
2.9	0.7	116	—	426	3.7	564	2.249	4.0	—	—	—	074
2.9	0.7	372	—	1.237	3.3	1.239	4.653	3.8	—	—	—	075
3.1	0.8	2.261	1	7.560	3.3	3.830	14.059	3.7	3	4	12	076
3.2	0.8	425	—	1.668	3.9	2.066	8.587	4.2	3	3	8	077
3.1	0.7	285	1	895	3.1	2.062	8.960	4.3	—	—	—	078
3.0	0.7	645	1	1.817	2.8	2.436	9.137	3.8	—	—	—	079
3.0	0.7	277	3	1.066	3.8	1.344	5.665	4.2	1	1	3	080
3.0	0.7	541	19	1.860	3.4	1.911	7.478	3.9	11	11	45	081
3.1	0.8	464	4	1.612	3.5	1.175	4.358	3.7	1	1	4	082
3.2	0.7	225	—	816	3.6	638	2.720	4.3	2	2	5	083
3.4	0.8	1.371	—	4.472	3.3	5.059	19.535	3.9	12	12	38	084
3.2	0.7	99	1	314	3.2	476	1.944	4.1	1	1	3	085
3.0	0.7	1.018	2	3.013	3.0	2.714	10.101	3.7	4	4	11	086
2.9	0.8	342	4	817	2.4	601	1.749	2.9	—	—	—	087
2.9	0.8	670	2	2.220	3.3	2.293	8.510	3.7	9	9	33	088
3.2	0.8	535	—	1.962	3.7	2.994	12.137	4.1	2	2	6	089
3.4	0.8	183	1	643	3.5	711	2.987	4.2	1	1	4	090
3.1	0.9	679	—	1.995	2.9	2.409	7.953	3.3	5	6	10	091
3.1	0.8	303	2	1.030	3.4	1.614	6.038	3.7	2	2	8	092
2.9	0.9	269	1	874	3.2	749	2.506	3.3	1	1	1	093
3.2	0.8	97	—	264	2.7	927	3.387	3.7	—	—	—	094
3.4	0.9	497	—	1.433	2.9	1.474	5.290	3.6	—	—	—	095
3.2	0.9	525	6	1.717	3.3	2.057	7.562	3.7	2	2	5	096
3.0	0.8	1.140	1	3.575	3.1	4.540	16.466	3.6	4	4	12	097
3.1	0.7	1.302	3	5.418	4.2	3.004	12.790	4.3	5	5	15	106
3.3	0.8	436	1	1.681	3.9	1.865	7.696	4.1	2	2	7	098
3.7	1.0	1.360	3	4.370	3.2	4.144	14.913	3.6	2	2	7	099
2.4	0.6	1.269	2	3.351	2.6	1.841	5.563	3.0	—	—	—	100
2.8	0.7	920	1	2.890	3.1	2.254	8.191	3.6	1	1	1	101
3.0	0.9	932	10	2.720	2.9	1.542	4.845	3.1	4	4	13	102
3.1	0.8	113	1	382	3.4	540	2.151	4.0	1	1	2	103
3.3	0.8	250	—	951	3.8	1.162	4.900	4.2	1	1	2	104
3.2	0.8	435	3	1.555	3.6	2.512	10.131	4.0	—	—	—	105
<b>3.2</b>	<b>0.8</b>	<b>70.662</b>	<b>308</b>	<b>230.053</b>	<b>3.3</b>	<b>275.344</b>	<b>1.048.620</b>	<b>3.8</b>	<b>936</b>	<b>990</b>	<b>3.144</b>	

TAV. 16 - Abitazioni occupate

Codice dei Comuni	COMUNI	PROPRIETÀ							ABITAZIONI	Superficie m <sup>2</sup>
		ABITAZIONI	Superficie m <sup>2</sup>	Superficie media per abitazione	STANZE		OCCUPANTI			
					TOTALE	Adibite esclusivamente o promiscuamente ad abitazione	Famiglie	Componenti		
107	ACQUEDOLCI	1.030	101.720	98,8	4.685	3.667	1.080	3.520	291	23.525
001	ALCARA LI FUSI	811	51.808	63,9	3.137	2.444	864	2.607	68	4.332
002	ALI'	296	16.901	57,1	1.105	820	300	915	40	2.026
003	ALI' TERME	430	33.948	78,9	1.882	1.533	472	1.335	227	15.568
004	ANTILLO	446	25.989	58,3	1.452	1.127	446	1.212	26	1.200
005	BARCELLONA POZZO DI GOTTO	7.462	691.216	92,6	32.019	25.962	7.710	24.641	2.880	244.624
006	BASICO'	291	23.052	79,2	1.286	1.011	322	831	23	1.550
007	BROLO	802	75.130	93,7	3.600	2.812	837	2.711	359	29.513
008	CAPIZZI	893	67.301	75,4	4.178	3.356	1.114	3.637	45	3.123
009	CAPO D'ORLANDO	2.194	223.705	102,0	10.163	8.024	2.306	7.164	836	73.176
010	CAPRI LEONE	531	50.518	95,1	2.389	1.873	580	1.694	117	9.636
011	CARONIA	1.095	81.257	74,2	3.984	3.158	1.126	3.219	216	14.453
012	CASALVECCHIO SICULO	527	31.654	60,1	1.740	1.335	527	1.510	24	1.560
013	CASTEL DI LUCIO	472	27.525	58,3	1.842	1.385	550	1.538	61	3.793
014	CASTELL'UMBERTO	1.082	82.839	76,6	4.041	3.190	1.086	3.407	116	9.017
015	CASTELMOLA	282	19.481	69,1	1.102	803	288	831	70	4.653
016	CASTROREALE	941	63.988	68,0	3.776	2.956	1.030	2.861	83	5.009
017	CESARO'	810	56.360	69,6	3.414	2.943	840	2.626	77	5.192
018	CONDRO'	191	13.550	70,9	756	598	211	481	15	986
019	FALCONE	606	55.559	91,7	2.621	2.066	644	1.907	136	10.910
020	FICARRA	627	45.744	73,0	2.489	1.976	685	1.865	75	4.600
021	FIUMEDINISI	556	34.519	62,1	1.990	1.605	580	1.681	80	5.080
022	FLORESTA	321	19.309	60,2	1.298	1.032	358	897	39	2.279
023	FONDACHELLI-FANTINA	671	46.134	68,8	2.489	1.948	724	1.794	24	1.464
024	FORZA D'AGRO'	216	13.667	63,3	845	692	310	779	32	1.701
025	FRANCAVILLA DI SICILIA	1.236	86.785	70,2	5.008	3.800	1.350	3.730	295	19.776
026	FRAZZANO'	336	27.581	82,1	1.423	1.110	388	1.161	26	1.704
027	FURCI SICULO	709	57.247	80,7	3.053	2.522	738	2.253	185	13.149
028	FURNARI	735	69.812	95,0	3.184	2.534	789	2.191	186	15.112
029	GAGGI	336	26.230	78,1	1.342	1.044	371	1.086	186	12.873
030	GALATI MAMERTINO	933	67.393	72,2	3.726	3.001	979	3.187	37	2.436
031	GALLODORO	122	7.250	59,4	436	404	131	347	36	1.728
032	GIARDINI-NAXOS	1.358	116.760	86,0	5.570	4.419	1.430	4.389	940	67.657
033	GIOIOSA MAREA	1.533	128.307	83,7	6.445	5.077	1.694	4.677	326	24.494
034	GRANITI	441	32.495	73,7	1.948	1.596	500	1.322	66	4.089
035	GUALTIERI SICAMINO'	663	42.906	64,7	2.596	1.996	768	1.957	131	7.319
036	ITALA	410	28.702	70,0	1.574	1.285	456	1.260	109	6.434
037	LENI	125	11.187	89,5	579	421	125	400	45	2.560
038	LETOJANNI	490	35.650	72,8	1.953	1.531	530	1.374	222	13.314
039	LIBRIZZI	610	38.156	62,6	2.286	1.837	638	1.713	44	2.363
040	LIMINA	398	26.315	66,1	1.545	1.128	450	1.151	28	1.581
041	LIPARI	2.295	190.450	83,0	10.243	8.386	2.339	6.995	726	46.144
042	LONGI	494	36.711	74,3	1.977	1.711	531	1.728	34	2.074
043	MALFA	201	17.443	86,8	803	631	201	551	62	4.454
044	MALVAGNA	462	38.757	83,9	1.867	1.560	462	1.163	45	3.374
045	MANDANICI	292	21.961	75,2	1.282	953	340	814	27	1.635
046	MAZZARRA' SANT'ANDREA	501	41.341	82,5	2.295	1.840	546	1.472	94	5.986
047	MERI'	354	29.977	84,7	1.442	1.116	376	1.187	149	10.762
<b>048</b>	<b>MESSINA</b>	<b>36.781</b>	<b>3.053.141</b>	<b>83,0</b>	<b>153.054</b>	<b>124.246</b>	<b>40.402</b>	<b>117.079</b>	<b>33.238</b>	<b>2.329.116</b>
049	MILAZZO	5.006	526.277	105,1	23.026	18.309	5.361	17.226	3.105	275.727
050	MILITELLO ROSMARINO	617	37.612	61,0	2.354	1.958	617	1.701	45	2.323
051	MIRTO	368	29.115	79,1	1.595	1.302	423	1.114	53	3.525
052	MISTRETTA	1.652	110.165	66,7	6.085	4.903	1.722	4.731	387	26.244
053	MOIO ALCANTARA	249	18.770	75,4	1.037	817	249	714	21	1.369
054	MONFORTE SAN GIORGIO	962	72.444	75,3	3.529	2.750	1.124	2.989	104	6.889

## per titolo di godimento

AFFITTO					ALTRO TITOLO							Codice dei Comuni
Superficie media per abitazione	STANZE		OCCUPANTI		ABITAZIONI	Superficie m <sup>2</sup>	Superficie media per abitazione	STANZE		OCCUPANTI		
	TOTALE	Adibite esclusivamente o promiscuamente ad abitazione	Famiglie	Componenti				TOTALE	Adibite esclusivamente o promiscuamente ad abitazione	Famiglie	Componenti	
80,8	1.115	837	298	964	132	12.539	95,0	548	425	138	425	107
63,7	254	186	71	238	68	3.585	52,7	210	154	70	174	001
50,7	132	99	42	134	11	690	62,7	44	35	11	32	002
68,6	848	676	242	746	39	2.576	66,1	151	121	43	130	003
46,2	68	50	26	67	21	1.121	53,4	64	52	21	63	004
84,9	11.604	9.325	2.969	9.749	1.049	88.873	84,7	4.228	3.429	1.088	3.299	005
67,4	79	65	25	71	29	2.095	72,2	120	95	32	81	006
82,2	1.411	1.081	367	1.223	101	8.103	80,2	406	313	105	317	007
69,4	175	136	62	214	11	592	53,8	39	33	13	30	008
87,5	3.443	2.685	865	2.756	202	16.715	82,7	796	620	210	573	009
82,4	454	348	126	380	55	4.709	85,6	220	177	58	168	010
66,9	707	557	222	661	111	7.105	64,0	345	280	115	297	011
65,0	80	57	24	72	49	2.805	57,2	150	114	50	120	012
62,2	236	182	65	192	17	773	45,5	52	41	17	40	013
77,7	394	307	118	338	70	5.082	72,6	238	170	70	194	014
66,5	254	187	75	204	34	2.449	72,0	134	97	34	92	015
60,3	316	244	89	229	109	6.712	61,6	393	306	117	279	016
67,4	288	241	78	265	64	4.392	68,6	244	205	75	202	017
65,7	56	44	16	33	18	1.432	79,6	78	61	20	62	018
80,2	515	392	142	454	32	2.870	89,7	132	107	33	85	019
61,3	260	192	82	236	52	3.753	72,2	197	154	54	170	020
63,5	291	231	82	275	28	1.736	62,0	94	74	29	81	021
58,4	139	102	43	105	13	640	49,2	45	33	13	29	022
61,0	79	62	24	58	25	1.536	61,4	93	74	28	62	023
53,2	105	85	41	114	25	1.358	54,3	88	71	35	88	024
67,0	1.087	823	313	962	167	10.621	63,6	601	456	179	510	025
65,5	93	71	29	84	7	792	113,1	40	32	8	24	026
71,1	692	563	189	655	54	3.598	66,6	195	160	57	173	027
81,2	733	573	199	621	101	8.458	83,7	383	300	111	322	028
69,2	673	510	206	650	61	3.659	60,0	195	147	65	156	029
65,8	125	102	39	120	51	3.454	67,7	179	152	53	144	030
48,0	108	98	39	119	9	511	56,8	32	29	9	14	031
72,0	3.358	2.638	990	3.163	170	12.734	74,9	612	485	178	458	032
75,1	1.197	923	346	968	185	13.887	75,1	731	579	196	561	033
62,0	219	182	72	235	52	3.916	75,3	226	191	58	123	034
55,9	447	317	142	413	33	1.967	59,6	123	90	38	96	035
59,0	347	284	114	341	49	3.088	63,0	160	134	53	165	036
56,9	139	96	47	155	33	2.029	61,5	104	73	33	92	037
60,0	763	586	234	740	89	5.412	60,8	309	240	92	229	038
53,7	140	111	45	122	91	5.095	56,0	303	231	98	273	039
56,5	98	74	30	103	21	1.236	58,9	77	59	23	61	040
63,6	2.462	1.979	734	2.372	374	25.594	68,4	1.448	1.169	384	1.038	041
61,0	108	93	36	104	37	2.134	57,7	118	104	42	107	042
71,8	205	155	62	207	29	1.910	65,9	88	66	29	59	043
75,0	158	129	45	155	59	3.695	62,6	178	146	59	153	044
60,6	96	72	27	86	8	660	82,5	35	26	11	29	045
63,7	359	270	97	334	55	3.564	64,8	214	164	58	138	046
72,2	534	419	151	489	47	3.458	73,6	178	138	50	154	047
<b>70,1</b>	<b>121.889</b>	<b>97.624</b>	<b>36.656</b>	<b>118.984</b>	<b>5.861</b>	<b>403.411</b>	<b>68,8</b>	<b>21.195</b>	<b>16.939</b>	<b>6.464</b>	<b>19.530</b>	<b>048</b>
88,8	12.461	9.774	3.254	10.555	844	77.053	91,3	3.517	2.793	896	2.697	049
51,6	145	119	45	132	32	2.034	63,6	124	104	32	87	050
66,5	194	151	61	176	51	3.148	61,7	176	138	58	147	051
67,8	1.464	1.141	395	1.411	38	3.012	79,3	155	132	41	106	052
65,2	74	59	21	73	10	604	60,4	34	26	10	29	053
66,2	342	258	118	337	97	7.523	77,6	368	285	104	276	054

## segue TAV. 16 — Abitazioni occupate

Codice dei Comuni	COMUNI	PROPRIETÀ							ABITAZIONI	Superficie m <sup>2</sup>
		ABITAZIONI	Superficie m <sup>2</sup>	Superficie media per abitazione	STANZE		OCCUPANTI			
					TOTALE	Adibite esclusivamente o promiscuamente ad abitazione	Famiglie	Componenti		
055	MONGIUFFI MELIA	313	18.356	58,6	1.164	864	333	917	21	1.043
056	MONTAGNAREALE	570	38.799	68,1	2.057	1.678	625	1.616	59	4.357
057	MONTALBAND ELICONA	1.191	84.662	71,1	5.233	4.194	1.257	3.381	111	7.042
058	MOTTA CAMASTRA	364	28.781	79,1	1.527	1.190	410	959	29	1.978
059	MOTTA D'AFFERMO	360	24.204	67,2	1.380	1.006	360	951	42	2.672
060	NASO	1.488	123.282	82,9	6.486	5.159	1.555	4.646	197	13.688
061	NIZZA DI SICILIA	600	50.491	84,2	2.481	2.066	723	2.104	216	13.985
062	NOVARA DI SICILIA	1.002	66.708	66,6	3.951	3.018	1.061	2.468	140	8.508
063	OLIVERI	384	36.629	95,4	1.789	1.404	425	1.242	114	9.232
064	PACE DEL MELA	983	94.233	95,9	4.365	3.654	1.059	3.227	354	30.607
065	PAGLIARA	429	34.402	80,2	1.894	1.540	485	1.244	52	3.357
066	PATTI	2.203	194.062	88,1	9.844	7.783	2.413	7.125	1.029	77.360
067	PETTINEO	419	31.681	75,6	1.644	1.253	468	1.311	93	6.549
068	PIRAINO	901	72.436	80,4	3.598	2.949	982	2.837	170	11.599
069	RACCUJA	652	36.298	55,7	2.201	1.673	697	1.921	65	4.057
070	REITANO	274	17.761	64,8	1.000	785	288	723	90	5.115
071	ROCCAFIORITA	94	6.556	69,7	358	279	111	314	5	302
072	ROCCALUMERA	893	61.371	68,7	3.812	3.177	987	2.735	263	13.848
073	ROCCAVALDINA	299	19.011	63,6	1.259	980	318	847	56	3.070
074	ROCCELLA VALDEMONE	390	33.687	86,4	1.606	1.221	472	1.129	36	2.799
075	RODI' MILICI	668	51.048	76,4	2.684	2.202	706	1.920	47	3.005
076	ROMETTA	1.155	99.452	86,1	4.943	4.018	1.220	3.602	264	21.009
077	SAN FILIPPO DEL MELA	1.107	98.224	88,7	4.836	3.983	1.136	3.502	352	28.169
078	SAN FRATELLO	1.459	106.269	72,8	6.721	5.333	1.478	4.474	220	14.263
079	SAN MARCO D'ALUNZIO	1.397	112.423	80,5	5.797	4.539	1.460	4.141	221	16.420
080	SAN PIER NICETO	800	58.504	73,1	3.497	2.793	870	2.320	155	10.932
081	SAN PIERO PATTI	1.038	70.874	68,3	4.347	3.438	1.175	3.032	218	15.071
082	SAN SALVATORE DI FITALIA	623	44.640	71,7	2.444	2.101	670	1.938	39	2.704
083	SANTA DOMENICA VITTORIA	372	30.635	82,4	1.717	1.559	419	1.152	35	2.733
084	SANT'AGATA DI MILITELLO	2.188	196.088	89,6	9.250	7.343	2.496	7.293	1.178	98.117
085	SANT'ALESSIO SICULO	246	21.769	88,5	1.096	894	281	737	86	6.938
086	SANTA LUCIA DEL MELA	1.321	96.686	73,2	5.644	4.447	1.409	3.948	205	13.290
087	SANTA MARINA SALINA	163	12.110	74,3	651	585	182	472	71	3.578
088	SANT'ANGELO DI BROLO	1.334	91.284	68,4	5.212	4.127	1.476	3.860	188	12.301
089	SANTA TERESA DI RIVA	1.755	144.624	82,4	7.648	6.237	1.907	5.760	535	36.899
090	SAN TEODORO	469	34.278	73,1	2.106	1.840	556	1.660	18	1.335
091	SANTO STEFANO DI CAMASTRA	1.003	74.332	74,1	3.670	2.933	1.062	2.901	597	36.886
092	SAPONARA	956	67.020	70,1	3.784	3.042	1.007	2.940	222	14.276
093	SAVOCA	365	21.047	57,7	1.273	1.041	392	1.063	22	1.297
094	SCALETTA ZANGLEA	444	30.688	69,1	1.745	1.441	465	1.358	275	16.664
095	SINAGRA	794	57.217	72,1	3.209	2.538	893	2.617	141	9.206
096	SPADAFORA	975	76.276	78,2	3.923	3.205	1.070	3.121	468	29.999
097	TAORMINA	1.831	158.713	86,7	7.561	6.312	1.997	5.505	1.211	80.126
106	TERME VIGLIATORE	1.166	122.213	104,8	5.272	4.182	1.191	3.743	293	24.031
098	TORREGROTTA	913	89.138	97,6	4.002	3.278	979	3.004	368	31.867
099	TORTORICI	2.497	167.551	67,1	9.539	7.359	2.869	9.259	212	14.007
100	TRIPPI	440	32.301	73,4	1.776	1.418	472	1.078	60	3.609
101	TUSA	1.132	88.957	78,6	4.522	3.557	1.144	3.127	124	9.767
102	UCRIA	513	29.578	57,7	1.784	1.402	554	1.497	66	3.720
103	VALDINA	310	27.350	88,2	1.335	1.095	333	914	91	6.158
104	VENETICO	585	55.123	94,2	2.631	2.108	644	1.868	250	19.942
105	VILLAFRANCA TIRRENA	1.230	110.939	90,2	5.323	4.315	1.292	3.969	694	54.496
	<b>TOTALE PROVINCIA</b>	<b>129.310</b>	<b>10.530.575</b>	<b>81,4</b>	<b>539.131</b>	<b>433.041</b>	<b>139.854</b>	<b>406.797</b>	<b>58.980</b>	<b>4.259.164</b>



## per titolo di godimento

AFFITTO					ALTRO TITOLO							Codice dei Comuni
Superficie media per abitazione	STANZE		OCCUPANTI		ABITAZIONI	Superficie m <sup>2</sup>	Superficie media per abitazione	STANZE		OCCUPANTI		
	TOTALE	Adibite esclusiva- mente o promiscua- mente ad abitazione	Famiglie	Componenti				TOTALE	Adibite esclusiva- mente o promiscua- mente ad abitazione	Famiglie	Componenti	
49,7	68	50	21	67	50	2.507	50,1	160	116	54	139	055
73,8	232	186	63	217	35	2.225	63,6	110	89	36	90	056
63,4	429	341	113	328	51	3.538	69,4	207	156	52	147	057
68,2	102	81	31	74	23	1.548	67,3	83	68	23	45	058
63,6	155	123	42	133	31	1.918	61,9	99	84	31	83	059
69,5	695	558	203	607	129	10.609	82,2	530	417	139	364	060
64,7	702	593	246	849	52	3.915	75,3	191	153	53	167	061
60,8	505	387	149	406	58	3.382	58,3	199	151	60	153	062
81,0	465	354	124	370	64	5.145	80,4	252	186	66	175	063
86,5	1.417	1.151	373	1.217	82	7.023	85,6	329	268	91	257	064
64,6	171	137	54	156	51	3.399	66,6	191	158	54	137	065
75,2	3.999	3.116	1.106	3.458	543	41.537	76,5	2.114	1.668	588	1.734	066
70,4	317	238	99	339	13	914	70,3	48	37	13	38	067
68,2	543	460	178	557	117	8.368	71,5	401	327	123	351	068
62,4	232	172	75	214	57	3.522	61,8	216	166	59	158	069
56,8	267	211	91	269	26	1.333	51,3	71	59	26	79	070
60,4	21	17	5	16	—	—	—	—	—	—	—	071
52,7	908	755	276	916	72	4.675	64,9	276	225	78	233	072
54,8	215	161	62	187	68	3.402	50,0	237	185	71	173	073
77,8	134	96	47	125	22	1.704	77,5	83	60	26	55	074
63,9	166	135	50	161	152	10.669	70,2	566	459	165	439	075
79,6	984	791	274	899	150	12.519	83,5	572	453	157	416	076
80,0	1.383	1.114	354	1.204	182	14.255	78,3	700	580	183	544	077
64,8	889	708	221	712	98	7.204	73,5	455	366	101	234	078
74,3	817	642	232	715	173	14.455	83,6	706	555	184	482	079
70,5	643	503	168	550	112	8.000	71,4	459	356	121	315	080
69,1	841	658	237	753	114	7.356	64,5	430	332	124	313	081
69,3	138	114	40	99	49	2.887	58,9	164	146	54	154	082
78,1	156	135	37	126	6	577	96,2	31	26	7	24	083
83,3	4.538	3.588	1.293	4.191	322	25.883	80,4	1.275	988	370	1.156	084
80,7	359	303	96	328	45	3.396	75,5	175	141	51	124	085
64,8	765	595	211	638	170	12.155	71,5	679	530	186	572	086
50,4	193	170	78	227	25	1.515	60,6	88	80	27	57	087
65,4	696	539	204	588	101	6.873	68,0	382	296	111	315	088
69,0	1.894	1.521	568	1.746	169	12.217	72,3	633	502	180	484	089
74,2	78	65	19	57	41	2.611	63,7	160	145	43	97	090
61,8	1.878	1.496	644	2.055	130	8.160	62,8	410	329	131	361	091
64,3	778	620	229	722	133	7.924	59,6	446	347	137	364	092
59,0	75	59	23	76	93	4.993	53,7	284	232	98	268	093
60,6	975	785	278	959	111	7.178	64,7	403	322	113	304	094
65,3	507	395	148	535	42	2.750	65,5	141	105	47	122	095
64,1	1.584	1.296	484	1.575	89	6.673	75,0	338	277	92	278	096
66,2	4.069	3.357	1.304	3.534	358	26.571	74,2	1.261	1.052	385	1.061	097
82,0	1.153	898	298	932	243	20.701	85,2	947	739	251	684	106
86,6	1.435	1.187	376	1.189	148	12.959	87,6	578	473	153	452	098
66,1	738	541	235	696	75	4.960	66,1	266	201	81	225	099
60,2	197	154	63	157	72	4.370	60,7	239	195	73	159	100
78,8	474	364	124	386	78	5.893	75,6	305	241	79	219	101
56,4	241	188	68	252	31	1.622	52,3	100	76	34	94	102
67,7	335	271	100	322	26	1.996	76,8	99	82	29	84	103
79,8	997	767	266	912	77	6.698	87,0	321	249	83	244	104
78,5	2.647	2.134	722	2.313	153	12.467	81,5	606	491	160	441	105
<b>72,2</b>	<b>218.213</b>	<b>173.845</b>	<b>63.732</b>	<b>204.758</b>	<b>16.392</b>	<b>1.191.649</b>	<b>72,7</b>	<b>61.223</b>	<b>48.768</b>	<b>17.621</b>	<b>50.708</b>	

TAV. 17 - Abitazioni occupate

Codice dei Comuni	COMUNI	EPOCA DI						
		Prima del 1919		1919 - 1945		1946 - 1960		1961
		Abitazioni	Stanze	Abitazioni	Stanze	Abitazioni	Stanze	Abitazioni
107	ACQUEDOLCI	52	213	253	1.076	334	1.413	455
001	ALCARA LI FUSI	220	681	109	375	117	478	279
002	ALI'	71	240	57	207	46	172	63
003	ALI' TERME	115	457	134	542	131	525	185
004	ANTILLO	79	224	152	427	93	289	92
005	BARCELLONA POZZO DI GOTTO	1.567	5.642	1.827	6.918	1.956	7.977	3.228
006	BASICO'	119	471	41	183	36	158	78
007	BROLO	151	616	149	562	187	765	360
008	CAPIZZI	109	476	155	650	188	899	253
009	CAPO D'ORLANDO	264	997	403	1.601	518	2.288	1.021
010	CAPRI LEONE	40	168	74	271	145	605	164
011	CARONIA	464	1.447	273	862	143	519	352
012	CASALVECCHIO SICULO	126	380	142	429	167	587	73
013	CASTEL DI LUCIO	85	319	51	180	75	271	161
014	CASTELL'UMBERTO	211	670	351	1.226	220	865	276
015	CASTELMOLA	96	332	51	196	71	270	73
016	CASTROREALE	390	1.439	174	688	97	375	227
017	CESARO'	246	918	187	766	171	710	157
018	CONDRO'	74	268	35	130	28	128	32
019	FALCONE	100	377	79	286	104	466	206
020	FICARRA	152	557	215	756	94	377	157
021	FIUMEDINISI	222	700	114	407	70	285	103
022	FLORESTA	67	239	135	516	69	296	40
023	FONDACHELLI-FANTINA	98	310	169	536	168	627	167
024	FORZA D'AGRO'	73	253	46	171	37	149	48
025	FRANCAVILLA DI SICILIA	337	1.184	215	803	265	1.016	500
026	FRAZZANO'	48	170	70	251	51	204	83
027	FURCI SICULO	190	779	225	915	180	725	149
028	FURNARI	284	1.051	101	404	107	455	236
029	GAGGI	81	292	80	288	86	279	117
030	GALATI MAMERTINO	201	708	130	468	184	725	281
031	GALLODORO	61	212	23	80	21	74	31
032	GIARDINI-NAXOS	187	692	295	1.031	306	1.095	837
033	GIOIOSA MAREA	339	1.278	268	1.029	248	989	493
034	GRANITI	82	308	82	345	87	330	170
035	GUALTIERI SICAMINO'	303	1.086	160	623	178	671	109
036	ITALA	209	704	90	327	26	109	107
037	LENI	115	466	28	116	8	29	20
038	LETOJANNI	140	500	106	374	102	362	235
039	LIBRIZZI	148	445	156	515	99	370	151
040	LIMINA	56	197	138	524	74	284	68
041	LIPARI	917	3.588	977	3.989	298	1.245	470
042	LONGI	84	349	104	366	123	463	129
043	MALFA	200	742	35	129	8	29	4
044	MALVAGNA	131	506	47	161	92	371	166
045	MANDANICI	69	281	82	351	57	263	65
046	MAZZARRA' SANT'ANDREA	71	307	207	882	122	563	91
047	MERI'	153	551	109	408	69	288	87
<b>048</b>	<b>MESSINA</b>	<b>7.849</b>	<b>27.013</b>	<b>18.560</b>	<b>64.568</b>	<b>14.892</b>	<b>56.027</b>	<b>22.142</b>
049	MILAZZO	1.422	5.319	881	3.527	1.184	5.005	2.470
050	MILITELLO ROSMARINO	158	543	195	639	79	287	122
051	MIRTO	102	395	93	361	52	230	98
052	MISTRETTA	716	2.559	282	914	134	480	438
053	MOIO ALCANTARA	17	59	52	192	82	322	75
054	MONFORTE SAN GIORGIO	217	769	241	850	187	693	271

## per epoca di costruzione

COSTRUZIONE									Codice dei Comuni
- 1971	1972 - 1975		1976 - 1980		dopo il 1980		TOTALE		
Stanze	Abitazioni	Stanze	Abitazioni	Stanze	Abitazioni	Stanze	Abitazioni	Stanze	
2.053	207	921	147	651	5	21	1.453	6.348	107
1.164	109	437	103	421	10	45	947	3.601	001
254	54	208	54	192	2	8	347	1.281	002
805	69	286	56	240	6	26	696	2.881	003
346	42	160	35	138	—	—	493	1.584	004
14.534	1.447	6.524	1.266	5.783	100	473	11.391	47.851	005
371	33	143	30	135	6	24	343	1.485	006
1.600	183	833	208	931	24	110	1.262	5.417	007
1.215	143	645	97	489	4	18	949	4.392	008
4.797	510	2.365	485	2.213	31	141	3.232	14.402	009
728	92	410	174	814	14	67	703	3.063	010
1.471	97	407	91	322	2	8	1.422	5.036	011
265	50	171	42	138	—	—	600	1.970	012
638	116	463	57	234	5	25	550	2.130	013
1.078	110	436	96	381	4	17	1.268	4.673	014
302	53	216	40	166	2	8	386	1.490	015
919	112	479	110	477	23	108	1.133	4.485	016
691	100	469	86	376	4	16	951	3.946	017
138	30	129	21	83	4	14	224	890	018
891	117	534	136	580	32	134	774	3.268	019
691	55	222	67	285	14	58	754	2.946	020
409	73	287	80	280	2	7	664	2.375	021
158	33	148	28	119	1	6	373	1.482	022
704	60	249	53	209	5	26	720	2.661	023
191	33	135	35	136	1	3	273	1.038	024
2.093	207	882	158	654	16	64	1.698	6.696	025
409	62	277	52	232	3	13	369	1.556	026
660	101	416	99	424	4	21	948	3.940	027
1.088	129	590	141	605	24	107	1.022	4.300	028
450	90	358	112	474	17	69	583	2.210	029
1.185	113	476	104	434	8	34	1.021	4.030	030
96	15	56	16	58	—	—	167	576	031
3.352	479	1.897	331	1.343	33	130	2.468	9.540	032
2.116	250	1.072	375	1.602	71	287	2.044	8.373	033
778	80	362	57	267	1	3	559	2.393	034
458	34	145	41	175	2	8	827	3.166	035
420	64	241	66	256	6	24	568	2.081	036
102	18	67	14	42	—	—	203	822	037
956	129	500	84	317	5	16	801	3.025	038
615	93	375	68	293	30	116	745	2.729	039
274	54	211	55	223	2	7	447	1.720	040
2.139	369	1.614	324	1.397	40	181	3.395	14.153	041
531	55	223	62	234	8	37	565	2.203	042
17	15	57	27	103	3	19	292	1.096	043
655	73	286	52	198	5	26	566	2.203	044
294	28	114	22	95	4	15	327	1.413	045
415	65	325	77	303	17	73	650	2.868	046
346	70	295	52	224	10	42	550	2.154	047
<b>94.858</b>	<b>6.960</b>	<b>30.439</b>	<b>5.093</b>	<b>21.617</b>	<b>384</b>	<b>1.616</b>	<b>75.880</b>	<b>296.138</b>	<b>048</b>
11.386	1.439	6.681	1.410	6.421	149	665	8.955	39.004	049
545	72	318	52	216	16	75	694	2.623	050
406	61	278	61	268	5	27	472	1.965	051
1.723	284	1.142	189	741	34	145	2.077	7.704	052
323	26	122	24	106	4	21	280	1.145	053
1.015	111	416	116	421	20	75	1.163	4.239	054

## segue TAV. 17 — Abitazioni occupate

Codice dei Comuni	COMUNI	EPOCA DI						
		Prima del 1919		1919 - 1945		1946 - 1960		1961
		Abitazioni	Stanze	Abitazioni	Stanze	Abitazioni	Stanze	Abitazioni
055	MONGIUFFI MELIA	18	55	64	217	126	438	106
056	MONTAGNAREALE	126	395	134	405	82	295	117
057	MONTALBANO ELICONA	512	2.082	240	1.056	200	861	240
058	MOTTA CAMASTRA	238	908	48	220	24	99	41
059	MOTTA D'AFFERMO	129	427	65	240	37	135	103
060	NASO	491	1.995	399	1.601	313	1.299	308
061	NIZZA DI SICILIA	271	901	150	593	68	288	160
062	NOVARA DI SICILIA	309	1.145	352	1.223	162	660	202
063	OLIVERI	29	132	60	250	59	257	151
064	PACE DEL MELA	144	598	178	743	193	791	396
065	PAGLIARA	97	367	109	472	122	547	124
066	PATTI	575	1.990	466	1.757	455	1.878	1.135
067	PETTINEO	180	646	100	363	44	172	104
068	PIRAINO	173	604	271	959	236	901	221
069	RACCUJA	183	609	181	577	91	326	95
070	REITANO	87	291	50	134	39	144	102
071	ROCCAFIORITA	17	60	38	140	26	105	4
072	ROCCALUMERA	336	1.312	296	1.183	196	808	184
073	ROCCAVALDINA	161	595	80	339	37	152	60
074	ROCCELLA VALDEMONE	54	194	93	364	82	313	107
075	RODI' MILICI	263	929	193	756	159	663	130
076	ROMETTA	327	1.274	273	1.093	191	812	302
077	SAN FILIPPO DEL MELA	429	1.646	203	883	137	580	351
078	SAN FRATELLO	491	2.013	447	1.936	239	1.133	288
079	SAN MARCO D'ALUNZIO	105	378	283	991	424	1.619	632
080	SAN PIER NICETO	259	989	202	855	159	718	195
081	SAN PIERO PATTI	344	1.313	249	948	170	686	321
082	SAN SALVATORE DI FITALIA	163	537	160	564	133	564	129
083	SANTA DOMENICA VITTORIA	35	163	84	367	73	313	123
084	SANT'AGATA DI MILITELLO	368	1.375	531	1.812	647	2.481	1.259
085	SANT'ALESSIO SICULO	65	266	77	328	46	202	103
086	SANTA LUCIA DEL MELA	476	1.791	262	1.066	212	937	316
087	SANTA MARINA SALINA	113	399	53	175	20	76	17
088	SANT'ANGELO DI BROLO	415	1.499	259	935	265	1.053	271
089	SANTA TERESA DI RIVA	371	1.495	408	1.684	435	1.771	636
090	SAN TEODORO	103	414	85	371	97	406	112
091	SANTO STEFANO DI CAMASTRA	671	1.863	278	869	214	749	323
092	SAPONARA	347	1.219	229	861	195	738	280
093	SAVOCA	195	627	159	521	33	122	48
094	SCALETTA ZANGLEA	191	694	227	821	134	502	149
095	SINAGRA	287	998	144	527	121	516	157
096	SPADAFORA	277	954	293	996	233	861	335
097	TAORMINA	401	1.465	553	1.937	780	2.905	939
106	TERME VIGLIATORE	160	572	252	1.023	257	1.143	417
098	TORREGROTTA	173	642	167	648	178	744	419
099	TORTORICI	856	2.911	689	2.508	382	1.470	436
100	TRIPÌ	96	326	163	567	107	408	100
101	TUSA	375	1.372	252	932	173	694	255
102	UCRIA	161	494	130	427	81	288	82
103	VALDINA	103	390	74	283	80	336	82
104	VENETICO	160	624	126	502	118	512	285
105	VILLAFRANCA TIRRENA	296	1.087	272	1.134	223	926	634
	<b>TOTALE PROVINCIA</b>	<b>33.284</b>	<b>119.472</b>	<b>40.559</b>	<b>147.547</b>	<b>33.974</b>	<b>132.874</b>	<b>52.551</b>

## per epoca di costruzione

COSTRUZIONE									Codice dei Comuni
- 1971	1972 - 1975		1976 - 1980		dopo il 1980		TOTALE		
Stanze	Abitazioni	Stanze	Abitazioni	Stanze	Abitazioni	Stanze	Abitazioni	Stanze	
414	40	158	27	100	3	10	384	1.392	055
480	67	276	109	422	29	126	664	2.399	056
1.124	81	376	76	348	4	22	1.353	5.869	057
196	32	133	31	146	2	10	416	1.712	058
432	56	221	42	172	1	7	433	1.634	059
1.402	123	562	149	707	31	145	1.814	7.711	060
695	108	458	101	396	10	43	868	3.374	061
888	93	403	76	317	6	19	1.200	4.655	062
706	78	369	146	645	39	147	562	2.506	063
1.783	246	1.073	250	1.065	12	58	1.419	6.111	064
535	50	213	30	122	—	—	532	2.256	065
5.177	437	1.966	589	2.651	118	538	3.775	15.957	066
437	58	222	33	141	6	28	525	2.009	067
925	132	531	134	526	21	96	1.188	4.542	068
388	111	379	107	346	6	24	774	2.649	069
384	49	171	55	184	8	30	390	1.338	070
15	9	36	5	23	—	—	99	379	071
800	106	447	103	415	7	31	1.228	4.996	072
252	47	202	37	168	1	3	423	1.711	073
468	49	207	59	259	4	18	448	1.823	074
571	68	285	53	208	1	4	867	3.416	075
1.302	218	947	220	924	38	147	1.569	6.499	076
1.524	221	980	270	1.179	30	127	1.641	6.919	077
1.513	133	638	167	777	12	55	1.777	8.065	078
2.734	191	897	145	650	11	51	1.791	7.320	079
889	142	653	100	457	10	38	1.067	4.599	080
1.410	179	791	97	427	10	43	1.370	5.618	081
559	65	268	56	231	5	23	711	2.746	082
592	67	332	31	137	—	—	413	1.904	083
5.476	461	2.040	394	1.764	28	115	3.688	15.063	084
448	34	153	47	212	5	21	377	1.630	085
1.404	203	899	203	895	24	96	1.696	7.088	086
75	25	96	27	96	4	15	259	932	087
1.141	183	726	204	830	26	106	1.623	6.290	088
2.762	320	1.282	267	1.082	22	99	2.459	10.175	089
538	68	332	57	261	6	22	528	2.344	090
1.412	127	558	111	482	6	25	1.730	5.958	091
1.146	122	482	121	484	17	78	1.311	5.008	092
176	24	96	19	76	2	14	480	1.632	093
577	55	218	69	292	5	19	830	3.123	094
668	86	369	162	699	20	80	977	3.857	095
1.382	173	731	188	782	33	139	1.532	5.845	096
3.758	401	1.572	305	1.169	21	85	3.400	12.891	097
1.871	340	1.523	264	1.187	12	53	1.702	7.372	106
1.792	206	913	251	1.128	35	148	1.429	6.015	098
1.896	244	1.019	160	671	17	68	2.784	10.543	099
455	52	224	49	210	5	22	572	2.212	100
1.113	144	606	125	538	10	46	1.334	5.301	101
323	79	299	73	282	4	12	610	2.125	102
362	44	187	39	192	5	19	427	1.769	103
1.282	120	578	93	401	10	50	912	3.949	104
2.686	288	1.182	339	1.453	25	108	2.077	8.576	105
<b>227.456</b>	<b>22.529</b>	<b>97.791</b>	<b>19.796</b>	<b>84.865</b>	<b>1.989</b>	<b>8.562</b>	<b>204.682</b>	<b>818.567</b>	

TAV. 18 - Abitazioni occupate

Codice dei Comuni	COMUNI	ABITAZIONI							
		1			2			3	
		Abitazioni	Occupanti		Abitazioni	Occupanti		Abitazioni	Occu
			Famiglie	Componenti		Famiglie	Componenti		Famiglie
107	ACQUEDOLCI	14	14	20	68	71	153	317	325
001	ALCARA LI FUSI	43	44	74	143	147	349	247	259
002	ALI'	3	3	3	39	40	93	125	127
003	ALI' TERME	—	—	—	57	58	135	178	190
004	ANTILLO	17	17	22	123	123	278	192	192
005	BARCELLONA POZZO DI GOTTO	71	72	128	811	819	1.785	2.259	2.321
006	BASICO'	4	4	4	16	16	29	87	92
007	BROLO	14	14	31	54	56	132	250	263
008	CAPIZZI	1	1	1	64	73	200	172	187
009	CAPO D'ORLANDO	25	25	36	162	167	364	569	592
010	CAPRI LEONE	1	1	1	31	33	60	137	147
011	CARONIA	48	48	65	264	266	566	438	451
012	CASALVECCHIO SICULO	18	18	23	115	116	280	266	266
013	CASTEL DI LUCIO	10	10	11	52	55	94	174	191
014	CASTELL'UMBERTO	22	22	33	195	195	457	368	368
015	CASTELMOLA	6	7	7	35	36	69	118	122
016	CASTROREALE	8	8	12	119	122	239	301	311
017	CESARO'	18	18	27	96	97	219	217	221
018	CONDRO'	5	5	7	29	30	62	43	44
019	FALCONE	6	6	9	55	56	104	138	142
020	FICARRA	8	8	11	85	87	205	215	229
021	FIUMEDINISI	12	12	22	120	123	253	226	231
022	FLORESTA	1	1	1	33	33	64	113	116
023	FONDACHELLI-FANTINA	18	18	23	130	134	267	196	206
024	FORZA D'AGRO'	3	3	4	44	57	118	78	109
025	FRANCAVILLA DI SICILIA	39	41	61	151	161	296	439	473
026	FRAZZANO'	1	1	1	44	47	96	86	92
027	FURCI SICULO	7	7	9	80	80	187	231	234
028	FURNARI	9	9	18	81	83	160	175	182
029	GAGGI	9	9	14	55	55	96	192	201
030	GALATI MAMERTINO	16	16	25	114	115	254	276	286
031	GALLODORO	1	1	2	39	39	89	69	73
032	GIARDINI-NAXOS	56	59	116	215	220	493	638	666
033	GIOIOSA MAREA	33	35	48	178	186	379	468	497
034	GRANITI	9	9	11	44	45	78	140	153
035	GUALTIERI SICAMINO'	6	6	7	66	69	133	297	320
036	ITALA	9	9	15	81	86	188	188	200
037	LENI	5	5	7	23	24	56	64	65
038	LETOJANNI	16	17	20	89	91	187	248	262
039	LIBRIZZI	28	29	43	124	128	267	201	206
040	LIMINA	—	—	—	27	28	49	178	199
041	LIPARI	62	62	144	366	369	1.014	819	832
042	LONGI	15	16	26	115	122	350	184	197
043	MALFA	29	29	90	33	33	54	60	60
044	MALVAGNA	4	4	4	93	93	163	190	190
045	MANDANICI	—	—	—	14	14	26	78	83
046	MAZZARRA' SANT'ANDREA	2	2	2	53	56	105	113	118
047	MERI'	7	7	10	60	60	160	141	147
<b>048</b>	<b>MESSINA</b>	<b>1.184</b>	<b>1.254</b>	<b>3.026</b>	<b>9.226</b>	<b>10.014</b>	<b>27.418</b>	<b>18.928</b>	<b>20.687</b>
049	MILAZZO	81	85	130	443	454	1.018	1.369	1.437
050	MILITELLO ROSMARINO	32	32	38	100	100	227	187	187
051	MIRTO	4	4	4	54	60	107	107	116
052	MISTRETTA	87	90	152	451	456	1.092	497	513
053	MOIO ALCANTARA	3	3	4	46	46	90	56	56
054	MONFORTE SAN GIORGIO	29	32	46	202	226	480	359	418

## per numero di stanze

CON STANZE												Codice dei Comuni
panti	4			5			6 e più					
	Abitazioni	Occupanti		Abitazioni	Occupanti		Abitazioni	Stanze	Occupanti			
		Famiglie	Componenti		Famiglie	Componenti			Famiglie	Componenti		
957	521	542	1.826	276	286	995	257	1.783	278	958	107	
725	259	277	897	139	150	526	116	800	128	448	001	
358	109	112	375	50	50	175	21	139	21	77	002	
508	237	259	774	139	152	504	85	590	98	290	003	
485	96	96	314	46	46	163	19	131	19	80	004	
6.287	4.051	4.180	13.766	2.786	2.889	10.279	1.413	9.247	1.486	5.444	005	
197	118	129	364	57	63	181	61	431	75	208	006	
727	473	486	1.617	316	328	1.154	155	1.073	162	590	007	
570	287	356	1.142	184	232	767	241	1.679	340	1.201	008	
1.543	1.097	1.151	3.555	811	845	2.926	568	3.903	601	2.069	009	
390	223	238	697	231	250	804	80	542	95	290	010	
1.287	398	411	1.285	174	179	618	100	684	108	356	011	
733	107	107	332	79	79	284	15	101	15	50	012	
510	162	191	549	99	116	372	53	351	69	234	013	
1.070	417	422	1.415	186	187	670	80	559	80	294	014	
284	125	128	408	74	75	254	28	190	29	105	015	
780	371	409	1.184	220	254	760	114	752	132	394	016	
676	301	318	989	175	183	620	144	1.006	156	562	017	
99	81	95	206	39	42	117	27	179	31	85	018	
376	295	315	965	179	188	623	101	663	112	369	019	
572	235	255	728	137	154	484	74	498	88	271	020	
650	180	189	625	72	76	268	54	365	60	219	021	
252	119	132	334	72	91	253	35	240	41	127	022	
479	198	213	556	109	123	385	69	458	82	204	023	
255	77	104	287	43	67	197	28	190	46	120	024	
1.234	590	638	1.946	295	316	1.005	184	1.203	213	660	025	
245	106	121	387	79	95	317	53	390	69	223	026	
719	298	310	996	229	246	784	103	743	107	386	027	
421	382	420	1.226	251	266	842	124	821	139	467	028	
557	187	218	677	102	115	404	38	257	44	144	029	
844	328	342	1.202	166	179	661	121	816	133	465	030	
185	40	43	136	11	15	45	7	75	8	23	031	
2.000	969	1.014	3.236	419	453	1.527	171	1.169	186	638	032	
1.257	651	704	2.033	478	533	1.646	236	1.586	281	843	033	
366	169	189	532	89	105	287	108	755	129	406	034	
808	284	328	892	101	124	352	73	496	101	274	035	
566	170	196	581	77	83	261	43	281	49	155	036	
215	50	50	148	25	25	87	36	254	36	134	037	
698	269	284	815	114	125	408	65	441	77	215	038	
531	209	216	616	118	127	398	65	424	75	253	039	
436	141	164	468	66	72	234	35	238	40	128	040	
2.275	1.008	1.027	2.975	573	584	1.900	567	4.005	583	2.097	041	
616	131	138	495	47	53	180	73	647	83	272	042	
164	87	87	246	46	46	144	37	243	37	119	043	
495	159	159	434	54	54	169	66	537	66	206	044	
186	112	128	320	68	82	202	55	363	71	195	045	
310	226	240	704	128	139	406	128	877	146	417	046	
412	191	198	660	95	106	373	56	365	59	215	047	
<b>60.544</b>	<b>24.551</b>	<b>27.126</b>	<b>84.122</b>	<b>14.668</b>	<b>16.241</b>	<b>53.392</b>	<b>7.323</b>	<b>48.174</b>	<b>8.200</b>	<b>27.091</b>	<b>048</b>	
3.985	3.270	3.455	11.017	2.660	2.845	10.013	1.132	7.550	1.235	4.315	049	
486	179	179	542	123	123	388	73	499	73	239	050	
304	134	150	412	88	101	288	85	556	111	322	051	
1.421	458	479	1.474	355	369	1.338	229	1.617	251	771	052	
178	75	75	207	40	40	125	60	382	60	212	053	
1.096	331	385	1.151	144	177	523	98	685	108	306	054	

## segue TAV. 18 — Abitazioni occupate

Codice dei Comuni	COMUNI	ABITAZIONI							
		1			2			3	
		Abitazioni	Occupanti		Abitazioni	Occupanti		Abitazioni	Occu
			Famiglie	Componenti		Famiglie	Componenti		Famiglie
055	MONGIUFFI MELIA	19	20	28	44	44	74	125	131
056	MONTAGNAREALE	25	25	41	110	113	235	191	201
057	MONTALBANO ELICONA	10	10	17	89	90	166	267	275
058	MOTTA CAMASTRA	1	1	1	30	31	55	129	143
059	MOTTA D'AFFERMO	7	7	11	61	61	138	141	141
060	NASO	33	33	51	132	135	294	442	457
061	NIZZA DI SICILIA	23	24	44	149	172	463	188	219
062	NOVARA DI SICILIA	8	8	9	148	151	262	387	399
063	OLIVERI	1	1	7	17	17	28	98	105
064	PACE DEL MELA	12	12	25	100	104	227	267	275
065	PAGLIARA	7	7	14	66	68	132	117	122
066	PATTI	76	77	129	298	319	751	692	740
067	PETTINEO	8	8	13	71	73	172	153	168
068	PIRAINO	23	25	41	197	204	451	317	341
069	RACCUJA	28	28	57	181	183	445	255	266
070	REITANO	20	20	32	79	81	196	135	137
071	ROCCAFIORITA	—	—	—	8	9	13	36	39
072	ROCCALUMERA	14	14	18	155	159	362	297	321
073	ROCCAVALDINA	7	7	8	33	34	68	101	103
074	ROCCELLA VALDEMONE	5	5	9	42	49	81	126	135
075	RODI' MILICI	14	16	27	104	106	204	202	211
076	ROMETTA	7	7	8	104	109	235	347	359
077	SAN FILIPPO DEL MELA	13	13	37	111	113	230	296	297
078	SAN FRATELLO	6	6	9	110	111	223	369	371
079	SAN MARCO D'ALUNZIO	28	28	34	180	183	334	431	448
080	SAN PIER NICETO	8	8	15	72	72	144	234	252
081	SAN PIERO PATTI	18	18	25	136	149	294	318	344
082	SAN SALVATORE DI FITALIA	10	11	23	99	102	222	193	202
083	SANTA DOMENICA VITTORIA	—	—	—	23	25	45	72	76
084	SANT'AGATA DI MILITELLO	61	65	104	397	440	984	776	861
085	SANT'ALESSIO SICULO	3	3	4	25	27	69	80	90
086	SANTA LUCIA DEL MELA	12	14	25	126	129	258	443	458
087	SANTA MARINA SALINA	7	8	16	51	54	121	75	81
088	SANT'ANGELO DI BROLO	29	30	40	180	185	339	433	460
089	SANTA TERESA DI RIVA	32	33	54	235	244	612	593	636
090	SAN TEODORO	4	4	4	59	63	144	107	119
091	SANTO STEFANO DI CAMASTRA	165	170	384	352	368	1.000	450	477
092	SAPONARA	24	24	31	165	166	364	359	369
093	SAVOCA	4	4	6	113	115	237	167	178
094	SCALETTA ZANGLEA	8	8	12	128	134	325	238	244
095	SINAGRA	16	16	25	96	102	240	301	331
096	SPADAFORA	21	21	35	238	248	599	400	426
097	TAORMINA	115	119	204	484	515	1.126	933	1.008
106	TERME VIGLIATORE	15	15	30	81	88	203	318	323
098	TORREGROTTA	3	3	4	90	92	193	287	297
099	TORTORICI	50	52	85	439	469	1.109	869	979
100	TRIPOLI	3	3	5	74	76	134	185	192
101	TUSA	15	16	17	136	138	288	385	387
102	UCRIA	3	3	3	105	109	247	266	277
103	VALDINA	2	2	6	48	49	106	111	122
104	VENETICO	11	12	21	51	54	119	164	175
105	VILLAFRANCA TIRRENA	20	20	28	138	142	317	428	441
	<b>TOTALE PROVINCIA</b>	<b>3.213</b>	<b>3.336</b>	<b>6.524</b>	<b>22.367</b>	<b>23.644</b>	<b>57.565</b>	<b>49.696</b>	<b>53.061</b>



## per numero di stanze

CON STANZE												Codice dei Comuni
panti	4			5			6 e più					
	Abitazioni	Occupanti		Abitazioni	Occupanti		Abitazioni	Stanze	Occupanti			
		Famiglie	Componenti		Famiglie	Componenti			Famiglie	Componenti		
Componenti												
339	117	124	385	47	53	189	32	207	36	108	055	
500	191	211	577	94	108	332	53	347	66	238	056	
655	468	488	1.355	288	305	886	231	1.568	254	777	057	
306	129	141	321	66	77	202	61	418	71	193	058	
328	116	116	345	64	64	202	44	298	44	143	059	
1.182	579	609	1.835	338	360	1.230	290	2.082	303	1.025	060	
676	246	287	904	159	194	619	103	710	126	414	061	
860	338	357	930	196	216	562	123	858	139	404	062	
268	189	204	593	169	187	586	88	576	101	305	063	
729	468	501	1.574	384	417	1.421	188	1.306	214	725	064	
299	140	156	415	122	140	371	80	596	100	306	065	
1.884	1.151	1.228	3.776	1.066	1.177	3.913	492	3.275	566	1.864	066	
446	156	171	555	88	104	340	49	336	56	162	067	
951	316	344	1.066	213	231	774	122	845	138	462	068	
686	161	176	547	97	113	369	52	365	65	189	069	
349	95	100	315	32	37	102	29	215	30	77	070	
95	33	38	116	13	15	70	9	58	15	36	071	
889	379	404	1.236	231	266	831	152	1.110	177	548	072	
238	145	154	438	95	101	314	42	280	52	141	073	
297	121	156	381	87	113	297	67	437	87	244	074	
550	292	312	885	164	175	529	91	600	101	325	075	
965	604	636	1.945	338	359	1.158	169	1.137	181	606	076	
810	650	660	2.103	377	385	1.383	194	1.311	205	687	077	
926	503	512	1.499	438	440	1.428	351	2.530	360	1.335	078	
1.116	546	576	1.780	350	371	1.198	256	1.705	270	876	079	
585	317	338	920	257	284	854	179	1.192	205	667	080	
836	431	474	1.309	296	350	1.012	171	1.170	201	622	081	
539	219	239	712	111	121	375	79	528	89	320	082	
193	138	153	422	82	94	263	98	680	115	379	083	
2.402	1.224	1.387	4.408	758	858	2.926	472	3.194	548	1.816	084	
223	112	127	364	103	118	354	54	374	63	175	085	
1.181	542	578	1.671	337	362	1.177	236	1.642	265	846	086	
206	71	79	213	29	35	96	26	169	30	104	087	
1.131	535	596	1.685	314	366	1.098	132	892	154	470	088	
1.817	775	840	2.554	514	559	1.818	310	2.224	343	1.135	089	
319	150	171	503	68	80	260	140	961	181	584	090	
1.329	369	403	1.251	255	272	880	139	988	147	473	091	
994	433	459	1.439	216	231	714	114	765	124	484	092	
474	122	135	418	49	55	168	25	168	26	104	093	
716	263	271	900	109	111	356	84	548	88	312	094	
815	281	310	1.004	170	190	694	113	772	139	496	095	
1.215	469	509	1.630	263	280	957	141	957	162	538	096	
2.642	1.014	1.091	3.216	522	570	1.722	332	2.343	383	1.190	097	
815	591	602	1.862	466	476	1.593	231	1.547	236	856	106	
849	536	556	1.740	347	376	1.225	166	1.092	184	634	098	
2.970	727	836	2.962	380	449	1.613	319	2.200	400	1.441	099	
402	188	203	493	75	79	219	47	379	55	141	100	
1.026	421	426	1.229	218	218	683	159	1.085	162	489	101	
720	139	149	478	57	66	238	40	273	52	157	102	
327	118	128	371	85	95	294	63	441	66	216	103	
496	324	353	1.110	229	248	807	133	903	151	471	104	
1.233	820	857	2.689	479	497	1.672	192	1.321	217	784	105	
<b>147.123</b>	<b>65.754</b>	<b>71.109</b>	<b>219.269</b>	<b>40.707</b>	<b>44.392</b>	<b>146.452</b>	<b>22.945</b>	<b>154.981</b>	<b>25.665</b>	<b>85.330</b>		

## TAV. 19 - Abitazioni occupate

Codice dei Comuni	COMUNI	TOTALE ABITAZIONI		ABITAZIONI						
		Numero	Stanze	ACQUA POTABILE					Nell'abitazione	
				Di acquedotto			Di pozzo o cisterna	TOTALE	1	2 o più
				Nell'abitazione	Fuori dell'abitazione	TOTALE				
107	ACQUEDOLCI	1.453	6.348	1.395	22	1.417	13	1.430	1.209	215
001	ALCARA LI FUSI	947	3.601	897	30	927	1	928	865	55
002	ALI'	347	1.281	341	4	345	—	345	316	25
003	ALI' TERME	696	2.881	665	11	676	9	685	599	72
004	ANTILLO	493	1.584	458	14	472	1	473	462	8
005	BARCELLONA POZZO DI GOTTO	11.391	47.851	10.436	251	10.687	466	11.153	9.612	1.357
006	BASICO'	343	1.485	328	7	335	1	336	298	32
007	BROLO	1.262	5.417	1.182	30	1.212	14	1.226	1.075	146
008	CAPIZZI	949	4.392	943	2	945	—	945	841	99
009	CAPO D'ORLANDO	3.232	14.402	2.749	54	2.803	291	3.094	2.465	650
010	CAPRI LEONE	703	3.063	685	11	696	4	700	581	107
011	CARONIA	1.422	5.036	1.314	12	1.326	75	1.401	1.274	104
012	CASALVECCHIO SICULO	600	1.970	408	167	575	4	579	565	10
013	CASTEL DI LUCIO	550	2.130	545	—	545	2	547	500	48
014	CASTELL'UMBERTO	1.268	4.673	1.087	141	1.228	14	1.242	1.024	32
015	CASTELMOLA	386	1.490	281	14	295	14	309	333	26
016	CASTROREALE	1.133	4.485	1.073	31	1.104	—	1.104	1.007	50
017	CESARO'	951	3.946	928	2	930	11	941	825	112
018	CONDRO'	224	890	212	8	220	3	223	189	26
019	FALCONE	774	3.268	633	21	654	82	736	671	91
020	FICARRA	754	2.946	499	19	518	85	603	571	67
021	FIUMEDINISI	664	2.375	536	50	586	23	609	522	55
022	FLORESTA	373	1.482	356	3	359	—	359	341	19
023	FONDACHELLI-FANTINA	720	2.661	516	51	567	3	570	579	43
024	FORZA D'AGRO'	273	1.038	255	9	264	1	265	237	24
025	FRANCAVILLA DI SICILIA	1.698	6.696	1.657	18	1.675	5	1.680	1.421	247
026	FRAZZANO'	369	1.556	362	2	364	2	366	323	42
027	FURCI SICULO	948	3.940	904	29	933	4	937	812	94
028	FURNARI	1.022	4.300	915	17	932	63	995	910	66
029	GAGGI	583	2.210	578	1	579	1	580	516	54
030	GALATI MAMERTINO	1.021	4.030	952	14	966	1	967	871	87
031	GALLODORO	167	576	158	3	161	1	162	164	2
032	GIARDINI-NAXOS	2.468	9.540	2.416	31	2.447	12	2.459	2.160	254
033	GIOIOSA MAREA	2.044	8.373	1.690	164	1.854	43	1.897	1.522	263
034	GRANITI	559	2.393	546	8	554	—	554	477	69
035	GUALTIERI SICAMINO'	827	3.166	814	4	818	1	819	759	51
036	ITALA	568	2.081	547	6	553	6	559	509	37
037	LENI	203	822	72	33	105	98	203	156	25
038	LETOJANNI	801	3.025	795	2	797	2	799	652	141
039	LIBRIZZI	745	2.729	551	99	650	28	678	575	49
040	LIMINA	447	1.720	445	2	447	—	447	404	29
041	LIPARI	3.395	14.153	1.446	102	1.548	1.791	3.339	2.544	527
042	LONGI	565	2.203	481	7	488	1	489	492	47
043	MALFA	292	1.096	236	4	240	48	288	252	10
044	MALVAGNA	566	2.203	563	3	566	—	566	522	41
045	MANDANICI	327	1.413	313	6	319	5	324	295	26
046	MAZZARRA' SANT'ANDREA	650	2.868	629	6	635	1	636	538	99
047	MERI'	550	2.154	528	11	539	4	543	485	52
<b>048</b>	<b>MESSINA</b>	<b>75.880</b>	<b>296.138</b>	<b>69.387</b>	<b>1.225</b>	<b>70.612</b>	<b>2.530</b>	<b>73.142</b>	<b>63.994</b>	<b>10.412</b>
049	MILAZZO	8.955	39.004	8.623	190	8.813	87	8.900	6.246	2.383
050	MILITELLO ROSMARINO	694	2.623	642	34	676	6	682	576	35
051	MIRTO	472	1.965	426	22	448	3	451	375	67
052	MISTRETTA	2.077	7.704	2.029	15	2.044	4	2.048	1.444	617
053	MOIO ALCANTARA	280	1.145	275	1	276	3	279	258	16
054	MONFORTE SAN GIORGIO	1.163	4.239	1.121	17	1.138	12	1.150	994	113

## per servizio installato

FORNITE DI						BAGNO	ELETTRICITÀ	RISCALDAMENTO		ABITAZIONI SFORNITE DI ACQUA POTABILE E GABINETTO	Codice dei Comuni
GABINETTO								Impianto fisso	Con apparecchi singoli		
Fuori dell'abitazione		TOTALE		Numero	di cui con scarico						
TOTALE	di cui con scarico	TOTALE	di cui con scarico								
1.424	1.265	8	1	1.432	1.266	1.157	1.447	62	1.188	5	107
920	645	23	7	943	652	565	931	35	862	1	001
341	304	3	1	344	305	257	339	11	242	1	002
671	583	18	8	689	591	563	685	61	233	4	003
470	428	14	6	484	434	297	475	12	318	6	004
10.969	9.333	277	91	11.246	9.424	9.013	11.320	1.566	3.963	25	005
330	255	2	—	332	255	236	335	14	240	2	006
1.221	1.082	24	10	1.245	1.092	1.085	1.226	289	634	4	007
940	629	—	—	940	629	468	935	38	850	—	008
3.115	2.853	77	37	3.192	2.890	2.935	3.221	652	1.587	4	009
688	599	9	3	697	602	611	695	66	506	1	010
1.378	1.101	15	1	1.393	1.102	941	1.406	132	1.130	2	011
575	341	3	1	578	342	319	589	13	474	1	012
548	427	1	—	549	427	373	538	20	504	—	013
1.056	944	135	58	1.191	1.002	869	1.245	101	1.001	5	014
359	278	3	1	362	279	265	383	13	354	3	015
1.057	932	38	20	1.095	952	825	1.107	50	434	11	016
937	729	1	—	938	729	583	931	103	841	3	017
215	190	7	1	222	191	171	220	7	80	—	018
762	716	9	6	771	722	649	763	59	209	1	019
638	493	97	28	735	521	465	736	28	671	9	020
577	449	7	1	584	450	382	617	15	530	22	021
360	220	—	—	360	220	186	371	14	289	—	022
622	435	48	5	670	440	395	708	29	271	22	023
261	216	6	3	267	219	204	268	10	69	—	024
1.668	1.359	16	5	1.684	1.364	1.226	1.681	152	937	4	025
365	302	3	1	368	303	264	366	18	237	—	026
906	751	30	13	936	764	762	939	59	551	2	027
976	816	21	9	997	825	787	1.007	36	374	6	028
570	491	5	2	575	493	483	583	15	275	2	029
958	658	46	20	1.004	678	611	1.014	29	963	8	030
166	117	1	1	167	118	85	165	2	35	—	031
2.414	2.226	29	13	2.443	2.239	2.209	2.464	120	1.116	2	032
1.785	1.565	207	99	1.992	1.664	1.593	2.028	197	559	11	033
546	469	6	—	552	469	423	551	22	438	1	034
810	630	13	5	823	635	539	824	12	335	—	035
546	493	13	7	559	500	399	567	5	122	4	036
181	147	17	6	198	153	156	199	8	101	—	037
793	715	7	5	800	720	709	799	61	367	—	038
624	487	65	36	689	523	466	725	11	451	9	039
433	379	2	2	435	381	325	442	74	270	—	040
3.071	2.601	262	116	3.333	2.717	2.678	3.218	152	1.207	5	041
539	424	8	—	547	424	293	555	26	447	12	042
262	242	24	6	286	248	249	290	13	55	1	043
563	434	2	1	565	435	345	557	30	525	—	044
321	290	2	2	323	292	239	325	23	163	1	045
637	546	12	8	649	554	478	642	66	155	1	046
537	432	9	3	546	435	393	546	23	288	—	047
<b>74.406</b>	<b>65.891</b>	<b>783</b>	<b>290</b>	<b>75.189</b>	<b>66.181</b>	<b>64.930</b>	<b>75.120</b>	<b>17.344</b>	<b>25.177</b>	<b>120</b>	<b>048</b>
8.629	7.746	259	102	8.888	7.848	7.762	8.930	2.293	1.905	9	049
611	456	35	11	646	467	323	681	35	558	4	050
442	334	13	2	455	336	306	470	48	340	5	051
2.061	1.741	3	1	2.064	1.742	1.221	2.059	253	1.668	3	052
274	233	4	2	278	235	171	280	12	253	—	053
1.107	950	41	21	1.148	971	817	1.155	29	488	1	054

## segue TAV. 19 — Abitazioni occupate

Codice dei Comuni	COMUNI	TOTALE ABITAZIONI		ABITAZIONI						
		Numero	Stanze	ACQUA POTABILE					Nell'abitazione	
				Di acquedotto			Di pozzo o cisterna	TOTALE	1	2 o più
				Nell'abitazione	Fuori dell'abitazione	TOTALE				
055	MONGIUFFI MELIA	384	1.392	339	6	345	—	345	335	19
056	MONTAGNAREALE	664	2.399	533	91	624	6	630	468	52
057	MONTALBANO ELICONA	1.353	5.869	1.260	38	1.298	1	1.299	1.177	114
058	MOTTA CAMASTRA	416	1.712	397	3	400	1	401	393	14
059	MOTTA D'AFFERMO	433	1.634	419	2	421	2	423	387	44
060	NASO	1.814	7.711	1.528	64	1.592	113	1.705	1.487	164
061	NIZZA DI SICILIA	868	3.374	849	6	855	2	857	744	101
062	NOVARA DI SICILIA	1.200	4.655	781	12	793	27	820	988	79
063	OLIVERI	562	2.506	411	8	419	124	543	466	88
064	PACE DEL MELA	1.419	6.111	1.349	31	1.380	24	1.404	1.114	238
065	PAGLIARA	532	2.256	509	12	521	—	521	466	51
066	PATTI	3.775	15.957	3.232	118	3.350	139	3.489	3.074	524
067	PETTINEO	525	2.009	519	1	520	1	521	477	43
068	PIRAINO	1.188	4.542	946	109	1.055	46	1.101	905	108
069	RACCUJA	774	2.649	645	44	689	1	690	509	25
070	REITANO	390	1.338	368	7	375	6	381	326	57
071	ROCCAFIORITA	99	379	94	2	96	1	97	93	2
072	ROCCALUMERA	1.228	4.996	1.180	28	1.208	8	1.216	1.031	130
073	ROCCAVALDINA	423	1.711	355	8	363	22	385	366	24
074	ROCCELLA VALDEMONE	448	1.823	428	6	434	1	435	384	57
075	RODI' MILICI	867	3.416	825	19	844	6	850	754	74
076	ROMETTA	1.569	6.499	1.313	29	1.342	140	1.482	1.333	145
077	SAN FILIPPO DEL MELA	1.641	6.919	1.566	45	1.611	13	1.624	1.375	189
078	SAN FRATELLO	1.777	8.065	1.721	13	1.734	3	1.737	1.503	169
079	SAN MARCO D'ALUNZIO	1.791	7.320	1.704	13	1.717	24	1.741	1.520	207
080	SAN PIER NICETO	1.067	4.599	1.036	12	1.048	5	1.053	882	140
081	SAN PIERO PATTI	1.370	5.618	967	44	1.011	26	1.037	1.108	103
082	SAN SALVATORE DI FITALIA	711	2.746	602	48	650	5	655	587	34
083	SANTA DOMENICA VITTORIA	413	1.904	401	1	402	—	402	381	20
084	SANT'AGATA DI MILITELLO	3.688	15.063	3.275	208	3.483	89	3.572	2.816	596
085	SANT'ALESSIO SICULO	377	1.630	366	7	373	3	376	306	55
086	SANTA LUCIA DEL MELA	1.696	7.088	1.596	35	1.631	15	1.646	1.463	180
087	SANTA MARINA SALINA	259	932	138	8	146	113	259	198	46
088	SANT'ANGELO DI BROLO	1.623	6.290	1.023	176	1.199	168	1.367	1.211	65
089	SANTA TERESA DI RIVA	2.459	10.175	2.190	132	2.322	68	2.390	2.021	302
090	SAN TEODORO	528	2.344	519	—	519	—	519	429	96
091	SANTO STEFANO DI CAMASTRA	1.730	5.958	1.674	12	1.686	11	1.697	1.344	359
092	SAPONARA	1.311	5.008	1.171	36	1.207	19	1.226	1.157	85
093	SAVOCA	480	1.632	404	60	464	2	466	393	8
094	SCALETTA ZANGLEA	830	3.123	808	14	822	2	824	735	68
095	SINAGRA	977	3.857	818	94	912	21	933	754	68
096	SPADAFORA	1.532	5.845	1.471	20	1.491	20	1.511	1.269	225
097	TAORMINA	3.400	12.891	3.337	42	3.379	5	3.384	2.743	588
106	TERME VIGLIATORE	1.702	7.372	1.557	51	1.608	66	1.674	1.397	205
098	TORREGROTTA	1.429	6.015	1.402	14	1.416	9	1.425	1.152	255
099	TORTORICI	2.784	10.543	2.216	279	2.495	40	2.535	1.816	129
100	TRIPOLI	572	2.212	499	19	518	—	518	502	29
101	TUSA	1.334	5.301	1.308	8	1.316	15	1.331	1.144	180
102	UCRIA	610	2.125	582	15	597	—	597	571	23
103	VALDINA	427	1.769	415	3	418	1	419	355	52
104	VENETICO	912	3.949	874	10	884	8	892	779	116
105	VILLAFRANCA TIRRENA	2.077	8.576	1.473	34	1.507	418	1.925	1.712	290
	<b>TOTALE PROVINCIA</b>	<b>204.682</b>	<b>818.567</b>	<b>184.216</b>	<b>5.137</b>	<b>189.353</b>	<b>7.719</b>	<b>197.072</b>	<b>169.107</b>	<b>26.463</b>

## per servizio installato

FORNITE DI											ABITAZIONI SFORNITE DI ACQUA POTABILE E GABINETTO	Codice dei Comuni
GABINETTO						BAGNO	ELETTRICITÀ	RISCALDAMENTO				
		Fuori dell'abitazione		TOTALE				Impianto fisso	Con apparecchi singoli			
TOTALE	di cui con scarico	TOTALE	di cui con scarico	Numero	di cui con scarico							
354	269	3	1	357	270	213	377	5	323	22	055	
520	443	88	30	608	473	416	653	15	432	10	056	
1.291	1.053	41	17	1.332	1.070	804	1.349	72	1.239	1	057	
407	252	8	3	415	255	203	416	8	405	—	058	
431	323	—	—	431	323	239	430	9	334	—	059	
1.651	1.400	64	23	1.715	1.423	1.241	1.790	102	1.330	13	060	
845	759	16	9	861	768	667	862	91	522	3	061	
1.067	764	62	7	1.129	771	671	1.191	38	870	62	062	
554	512	7	6	561	518	494	559	25	360	—	063	
1.352	1.237	48	25	1.400	1.262	1.256	1.416	169	509	6	064	
517	463	9	3	526	466	394	524	8	190	—	065	
3.598	3.121	118	48	3.716	3.169	3.046	3.719	729	1.490	25	066	
520	320	2	—	522	320	295	519	15	433	—	067	
1.013	852	146	62	1.159	914	821	1.180	64	675	7	068	
534	339	27	7	561	346	293	756	17	482	19	069	
383	300	5	1	388	301	230	390	18	291	—	070	
95	85	—	—	95	85	50	99	4	56	1	071	
1.161	1.023	42	22	1.203	1.045	986	1.221	77	503	6	072	
390	334	21	8	411	342	289	423	20	49	4	073	
441	285	5	4	446	289	236	446	15	424	—	074	
828	710	21	9	849	719	597	864	24	262	2	075	
1.478	1.304	46	7	1.524	1.311	1.181	1.563	90	374	4	076	
1.564	1.334	60	21	1.624	1.355	1.320	1.638	76	365	1	077	
1.672	790	5	—	1.677	790	744	1.764	33	1.430	3	078	
1.727	1.544	39	16	1.766	1.560	1.344	1.784	92	1.329	3	079	
1.022	852	33	19	1.055	871	821	1.060	26	325	8	080	
1.211	841	117	23	1.328	864	854	1.334	94	979	28	081	
621	383	39	7	660	390	375	705	14	588	2	082	
401	106	1	—	402	106	242	408	16	289	1	083	
3.412	3.021	194	36	3.606	3.057	2.857	3.671	556	2.412	2	084	
361	305	7	7	368	312	313	371	31	153	—	085	
1.643	1.285	22	10	1.665	1.295	1.073	1.670	32	698	2	086	
244	189	12	7	256	196	186	258	5	56	—	087	
1.276	1.039	222	71	1.498	1.110	953	1.600	67	1.106	70	088	
2.323	1.862	67	29	2.390	1.891	2.034	2.441	264	1.209	4	089	
525	439	—	—	525	439	281	526	27	457	2	090	
1.703	1.238	10	4	1.713	1.242	1.114	1.725	138	1.042	1	091	
1.242	961	28	11	1.270	972	893	1.301	15	788	13	092	
401	303	53	22	454	325	295	478	—	266	1	093	
803	664	20	7	823	671	618	829	16	245	1	094	
822	638	55	20	877	658	612	967	54	460	4	095	
1.494	1.310	28	15	1.522	1.325	1.214	1.528	172	740	—	096	
3.331	2.965	26	15	3.357	2.980	3.040	3.389	528	1.808	6	097	
1.602	1.394	62	21	1.664	1.415	1.370	1.694	85	727	2	106	
1.407	1.341	19	9	1.426	1.350	1.280	1.427	170	1.173	—	098	
1.945	1.665	211	62	2.156	1.727	1.351	2.760	138	2.421	174	099	
531	431	4	2	535	433	311	548	17	266	23	100	
1.324	1.097	4	1	1.328	1.098	862	1.329	26	1.233	—	101	
594	321	3	1	597	322	288	600	15	566	—	102	
407	341	18	6	425	347	343	427	27	102	1	103	
895	825	9	—	904	825	815	909	48	371	—	104	
2.002	1.714	51	16	2.053	1.730	1.733	2.071	317	737	1	105	
<b>195.570</b>	<b>166.718</b>	<b>4.961</b>	<b>1.828</b>	<b>200.531</b>	<b>168.546</b>	<b>159.214</b>	<b>202.632</b>	<b>29.282</b>	<b>93.734</b>	<b>881</b>		

TAV. 20 - Abitazioni occupate per figura giuridica

Codice dei Comuni	COMUNI	ABITAZIONI OCCUPATE									
		PERSONA FISICA		IMPRESE		COOPERATIVE EDILIZIE A PROPRIETÀ INDIVIDUALE E INDIVISA		STATO, REGIONI, PROVINCE COMUNI, IACP		ENTI PREVIDENZIALI	
		Abitazioni	Stanze	Abitazioni	Stanze	Abitazioni	Stanze	Abitazioni	Stanze	Abitazioni	Stanze
107	ACQUEDOLCI	1.441	6.292	—	—	3	12	8	40	—	—
001	ALCARA LI FUSI	924	3.499	5	17	—	—	16	79	—	—
002	ALI'	347	1.281	—	—	—	—	—	—	—	—
003	ALI' TERME	679	2.809	2	9	1	4	10	41	3	15
004	ANTILLO	491	1.576	—	—	—	—	1	4	—	—
005	BARCELLONA POZZO DI GOTTO	10.737	45.036	29	131	80	370	497	2.125	2	9
006	BASICO'	342	1.481	1	4	—	—	—	—	—	—
007	BROLO	1.213	5.217	17	72	3	10	25	102	—	—
008	CAPIZZI	929	4.309	1	4	—	—	18	75	—	—
009	CAPO D'ORLANDO	3.113	13.857	18	80	4	17	86	400	—	—
010	CAPRI LEONE	693	3.022	3	12	—	—	5	20	—	—
011	CARONIA	1.392	4.927	7	24	1	7	20	72	—	—
012	CASALVECCHIO SICULO	576	1.886	1	4	—	—	1	3	—	—
013	CASTEL DI LUCIO	517	1.991	2	6	—	—	31	133	—	—
014	CASTELL'UMBERTO	1.211	4.488	1	2	—	—	51	161	—	—
015	CASTELMOLA	379	1.468	4	10	—	—	3	12	—	—
016	CASTROREALE	1.118	4.429	5	18	—	—	9	35	—	—
017	CESARO'	934	3.883	2	8	2	10	11	39	—	—
018	CONDRO'	224	890	—	—	—	—	—	—	—	—
019	FALCONE	744	3.156	4	15	—	—	26	97	—	—
020	FICARRA	749	2.927	1	3	—	—	4	16	—	—
021	FIUMEDINISI	639	2.274	1	4	—	—	23	95	—	—
022	FLORESTA	364	1.449	1	4	—	—	7	25	—	—
023	FONDACHELLI-FANTINA	714	2.643	1	4	—	—	4	10	—	—
024	FORZA D'AGRO'	270	1.022	1	4	—	—	1	4	—	—
025	FRANCAVILLA DI SICILIA	1.631	6.406	10	49	1	5	55	232	—	—
026	FRAZZANO'	369	1.556	—	—	—	—	—	—	—	—
027	FURCI SICULO	942	3.915	—	—	2	9	4	16	—	—
028	FURNARI	955	4.018	8	22	1	4	55	242	—	—
029	GAGGI	561	2.132	5	19	—	—	16	55	—	—
030	GALATI MAMERTINO	1.018	4.018	—	—	—	—	3	12	—	—
031	GALLODORO	159	549	1	3	—	—	5	15	—	—
032	GIARDINI-NAXOS	2.392	9.218	6	52	4	18	65	249	—	—
033	GIOIOSA MAREA	2.011	8.252	1	5	—	—	30	109	—	—
034	GRANITI	548	2.353	2	7	2	6	7	27	—	—
035	GUALTIERI SICAMINO'	732	2.843	—	—	2	8	85	286	—	—
036	ITALA'	568	2.081	—	—	—	—	—	—	—	—
037	LENI	202	818	—	—	1	4	—	—	—	—
038	LETOJANNI	785	2.967	1	2	—	—	14	50	—	—
039	LIBRIZZI	739	2.705	1	5	1	4	2	7	—	—
040	LIMINA	434	1.677	1	4	1	4	3	9	—	—
041	LIPARI	3.282	13.703	15	58	6	26	63	232	13	52
042	LONGI	563	2.194	2	9	—	—	—	—	—	—
043	MALFA	288	1.088	1	1	—	—	3	7	—	—
044	MALVAGNA	550	2.139	1	3	—	—	14	54	—	—
045	MANDANICI	326	1.410	—	—	—	—	—	—	—	—
046	MAZZARRA' SANT'ANDREA	637	2.818	6	22	—	—	5	24	—	—
047	MERI'	546	2.137	1	3	1	5	2	9	—	—
<b>048</b>	<b>MESSINA</b>	<b>59.481</b>	<b>234.085</b>	<b>754</b>	<b>3.091</b>	<b>1.600</b>	<b>7.798</b>	<b>12.631</b>	<b>46.231</b>	<b>125</b>	<b>495</b>
049	MILAZZO	8.209	35.799	101	463	131	608	492	2.048	3	15
050	MILITELLO ROSMARINO	693	2.619	1	4	—	—	—	—	—	—
051	MIRTO	469	1.952	—	—	—	—	3	13	—	—
052	MISTRETTA	1.890	6.834	—	—	23	118	162	742	—	—
053	MOIO ALCANTARA	270	1.106	—	—	1	4	9	35	—	—
054	MONFORTE SAN GIORGIO	1.150	4.195	1	2	—	—	12	42	—	—

## del proprietario e titolo di godimento

		DI CUI IN AFFITTO O AD ALTRO TITOLO												Codice dei Comuni
ALTRO PROPRIETARIO		PERSONA FISICA		IMPRESE		COOPERATIVE EDILIZIE A PROPRIETÀ INDIVIDUALE E INDIVISA		STATO, REGIONI, PROVINCIE COMUNI, IACP		ENTI PREVIDENZIALI		ALTRO PROPRIETARIO		
Abitazioni	Stanze	Abitazioni	Stanze	Abitazioni	Stanze	Abitazioni	Stanze	Abitazioni	Stanze	Abitazioni	Stanze	Abitazioni	Stanze	
1	4	416	1.632	—	—	3	12	3	15	—	—	1	4	107
2	6	121	393	—	—	—	—	14	69	—	—	1	2	001
—	—	51	176	—	—	—	—	—	—	—	—	—	—	002
1	3	251	935	1	4	1	4	9	38	3	15	1	3	003
1	4	45	124	—	—	—	—	1	4	—	—	1	4	004
46	180	3.477	13.909	12	55	22	93	375	1.606	1	5	42	164	005
—	—	52	199	—	—	—	—	—	—	—	—	—	—	006
4	16	429	1.693	7	26	3	10	18	76	—	—	3	12	007
1	4	41	150	—	—	—	—	14	60	—	—	1	4	008
11	48	960	3.882	9	38	1	4	65	302	—	—	3	13	009
2	9	165	645	—	—	—	—	5	20	—	—	2	9	010
2	6	316	1.016	1	2	—	—	8	28	—	—	2	6	011
22	77	53	160	1	4	—	—	—	—	—	—	19	66	012
—	—	48	159	—	—	—	—	30	129	—	—	—	—	013
5	22	140	484	1	2	—	—	40	124	—	—	5	22	014
—	—	98	369	3	7	—	—	3	12	—	—	—	—	015
1	3	186	684	1	3	—	—	5	22	—	—	—	—	016
2	6	128	488	2	8	—	—	10	33	—	—	1	3	017
—	—	33	134	—	—	—	—	—	—	—	—	—	—	018
—	—	146	562	2	9	—	—	20	76	—	—	—	—	019
—	—	125	449	—	—	—	—	2	8	—	—	—	—	020
1	2	85	292	1	4	—	—	21	87	—	—	1	2	021
1	4	45	159	1	4	—	—	5	17	—	—	1	4	022
1	4	43	154	1	4	—	—	4	10	—	—	1	4	023
1	8	54	177	1	4	—	—	1	4	—	—	1	8	024
1	4	439	1.603	6	27	1	5	15	49	—	—	1	4	025
—	—	33	133	—	—	—	—	—	—	—	—	—	—	026
—	—	233	862	—	—	2	9	4	16	—	—	—	—	027
3	14	233	884	2	4	—	—	50	218	—	—	2	10	028
1	4	229	805	1	4	—	—	16	55	—	—	1	4	029
—	—	85	292	—	—	—	—	3	12	—	—	—	—	030
2	9	38	116	—	—	—	—	5	15	—	—	2	9	031
1	3	1.052	3.749	2	6	2	8	53	204	—	—	1	3	032
2	7	482	1.827	—	—	—	—	27	94	—	—	2	7	033
—	—	111	418	—	—	1	3	6	24	—	—	—	—	034
8	29	71	258	—	—	1	3	85	286	—	—	7	23	035
—	—	158	507	—	—	—	—	—	—	—	—	—	—	036
—	—	77	239	—	—	1	4	—	—	—	—	—	—	037
1	6	297	1.020	—	—	—	—	13	46	—	—	1	6	038
2	8	131	426	1	5	—	—	1	4	—	—	2	8	039
8	26	38	139	1	4	—	—	2	6	—	—	8	26	040
16	82	1.022	3.609	8	26	3	14	42	148	11	45	14	68	041
—	—	70	220	1	6	—	—	—	—	—	—	—	—	042
—	—	88	286	—	—	—	—	3	7	—	—	—	—	043
1	7	92	285	1	3	—	—	10	41	—	—	1	7	044
1	3	35	131	—	—	—	—	—	—	—	—	—	—	045
2	4	143	550	3	11	—	—	2	10	—	—	1	2	046
—	—	193	700	1	3	1	5	1	4	—	—	—	—	047
<b>1.289</b>	<b>4.438</b>	<b>26.665</b>	<b>97.559</b>	<b>462</b>	<b>1.944</b>	<b>497</b>	<b>2.178</b>	<b>10.248</b>	<b>37.174</b>	<b>107</b>	<b>429</b>	<b>1.120</b>	<b>3.800</b>	<b>048</b>
19	71	3.474	13.998	77	333	20	95	360	1.481	3	15	15	56	049
—	—	76	265	1	4	—	—	—	—	—	—	—	—	050
—	—	102	361	—	—	—	—	2	9	—	—	—	—	051
2	10	265	883	—	—	—	—	158	726	—	—	2	10	052
—	—	26	87	—	—	1	4	4	17	—	—	—	—	053
—	—	191	677	1	2	—	—	9	31	—	—	—	—	054

## segue TAV. 20 — Abitazioni occupate per figura giuridica

Codice dei Comuni	COMUNI	ABITAZIONI OCCUPATE									
		PERSONA FISICA		IMPRESE		COOPERATIVE EDILIZIE A PROPRIETÀ INDIVIDUALE E INDIVISA		STATO, REGIONI, PROVINCE COMUNI, IACP		ENTI PREVIDENZIALI	
		Abitazioni	Stanze	Abitazioni	Stanze	Abitazioni	Stanze	Abitazioni	Stanze	Abitazioni	Stanze
055	MONGIUFFI MELIA	378	1.369	1	5	—	—	4	16	—	—
056	MONTAGNAREALE	646	2.312	—	—	1	3	17	84	—	—
057	MONTALBANO ELICONA	1.324	5.758	1	4	—	—	27	101	—	—
058	MOTTA CAMASTRA	414	1.705	—	—	—	—	2	7	—	—
059	MOTTA D'AFFERMO	420	1.574	—	—	—	—	13	60	—	—
060	NASO	1.663	7.135	1	6	2	8	96	368	—	—
061	NIZZA DI SICILIA	830	3.241	3	12	1	2	32	107	—	—
062	NOVARA DI SICILIA	1.191	4.615	3	14	—	—	6	26	—	—
063	OLIVERI	551	2.457	1	3	—	—	8	34	—	—
064	PACE DEL MELA	1.299	5.597	7	32	1	5	110	468	—	—
065	PAGLIARA	531	2.255	1	1	—	—	—	—	—	—
066	PATTI	3.560	14.956	7	31	31	176	154	682	1	5
067	PETTINEO	504	1.918	—	—	—	—	21	91	—	—
068	PIRAINO	1.164	4.437	—	—	—	—	22	88	—	—
069	RACCUJA	758	2.580	1	2	1	1	13	62	1	4
070	REITANO	368	1.271	3	10	—	—	18	53	—	—
071	ROCCAFIORITA	98	373	—	—	—	—	1	6	—	—
072	ROCCALUMERA	1.201	4.892	—	—	—	—	25	97	—	—
073	ROCCAVALDINA	406	1.640	—	—	—	—	16	67	—	—
074	ROCCELLA VALDEMONE	447	1.818	—	—	—	—	—	—	—	—
075	RODI' MILICI	851	3.362	—	—	—	—	14	48	1	2
076	ROMETTA	1.537	6.368	10	37	—	—	19	81	—	—
077	SAN FILIPPO DEL MELA	1.594	6.728	2	6	—	—	45	185	—	—
078	SAN FRATELLO	1.737	7.901	1	5	2	7	32	132	1	5
079	SAN MARCO D'ALUNZIO	1.769	7.227	3	15	1	3	17	71	—	—
080	SAN PIER NICETO	1.016	4.360	—	—	1	6	47	219	—	—
081	SAN PIERO PATTI	1.330	5.432	1	2	2	12	34	161	—	—
082	SAN SALVATORE DI FITALIA	707	2.731	—	—	—	—	3	11	—	—
083	SANTA DOMENICA VITTORIA	412	1.899	1	5	—	—	—	—	—	—
084	SANT'AGATA DI MILITELLO	3.443	13.992	11	54	17	93	211	898	1	5
085	SANT'ALESSIO SICULO	353	1.511	—	—	1	7	21	98	—	—
086	SANTA LUCIA DEL MELA	1.680	7.013	—	—	1	8	13	57	—	—
087	SANTA MARINA SALINA	252	914	5	10	—	—	—	—	—	—
088	SANT'ANGELO DI BROLO	1.596	6.181	—	—	3	9	21	89	—	—
089	SANTA TERESA DI RIVA	2.368	9.837	8	36	4	13	9	30	—	—
090	SAN TEODORO	524	2.330	—	—	—	—	3	8	—	—
091	SANTO STEFANO DI CAMASTRA	1.631	5.502	2	5	2	6	94	441	—	—
092	SAPONARA	1.292	4.921	—	—	1	8	16	73	—	—
093	SAVOCA	444	1.533	—	—	—	—	—	—	—	—
094	SCALETTA ZANGLEA	784	2.945	—	—	2	5	39	153	—	—
095	SINAGRA	906	3.597	2	7	—	—	46	184	—	—
096	SPADAFORA	1.443	5.524	3	14	4	20	68	241	1	4
097	TAORMINA	3.340	12.624	6	53	3	12	36	144	—	—
106	TERME VIGLIATORE	1.673	7.261	—	—	2	7	12	51	—	—
098	TORREGROTTA	1.393	5.889	3	15	15	46	17	61	—	—
099	TORTORICI	2.727	10.349	4	24	5	21	48	149	—	—
100	TRIPOLI	556	2.162	1	6	2	7	13	37	—	—
101	TUSA	1.326	5.262	1	3	—	—	5	21	—	—
102	UCRIA	589	2.035	—	—	—	—	20	85	1	5
103	VALDINA	415	1.725	—	—	—	—	11	42	—	—
104	VENETICO	870	3.770	2	8	1	4	36	153	—	—
105	VILLAFRANCA TIRRENA	2.016	8.305	20	93	14	61	24	105	—	—
	<b>TOTALE PROVINCIA</b>	<b>183.467</b>	<b>736.492</b>	<b>1.141</b>	<b>4.777</b>	<b>1.991</b>	<b>9.601</b>	<b>16.156</b>	<b>60.779</b>	<b>153</b>	<b>616</b>



## del proprietario e titolo di godimento

		DI CUI IN AFFITTO O AD ALTRO TITOLO												Codice dei Comuni
ALTRO PROPRIETARIO		PERSONA FISICA		IMPRESE		COOPERATIVE EDILIZIE A PROPRIETÀ INDIVIDUALE E INDIVISA		STATO, REGIONI, PROVINCIE COMUNI, IACP		ENTI PREVIDENZIALI		ALTRO PROPRIETARIO		
Abitazioni	Stanze	Abitazioni	Stanze	Abitazioni	Stanze	Abitazioni	Stanze	Abitazioni	Stanze	Abitazioni	Stanze	Abitazioni	Stanze	
1	2	66	210	—	—	—	—	4	16	—	—	1	2	055
—	—	78	262	—	—	—	—	16	80	—	—	—	—	056
1	6	138	545	1	4	—	—	22	81	—	—	1	6	057
—	—	50	178	—	—	—	—	2	7	—	—	—	—	058
—	—	60	194	—	—	—	—	13	60	—	—	—	—	059
52	194	240	909	—	—	1	4	69	258	—	—	16	54	060
2	12	244	807	2	8	1	2	19	64	—	—	2	12	061
—	—	191	674	1	4	—	—	6	26	—	—	—	—	062
2	12	170	680	1	3	—	—	5	22	—	—	2	12	063
2	9	351	1.373	6	27	—	—	77	337	—	—	2	9	064
—	—	102	361	1	1	—	—	—	—	—	—	—	—	065
22	107	1.411	5.375	7	31	7	36	126	568	—	—	21	103	066
—	—	87	282	—	—	—	—	19	83	—	—	—	—	067
2	17	264	843	—	—	—	—	21	84	—	—	2	17	068
—	—	112	400	—	—	—	—	10	48	—	—	—	—	069
1	4	94	271	3	10	—	—	18	53	—	—	1	4	070
—	—	4	15	—	—	—	—	1	6	—	—	—	—	071
2	7	309	1.084	—	—	—	—	24	93	—	—	2	7	072
1	4	107	381	—	—	—	—	16	67	—	—	1	4	073
1	5	57	212	—	—	—	—	—	—	—	—	1	5	074
1	4	189	696	—	—	—	—	9	32	—	—	1	4	075
3	13	388	1.451	10	37	—	—	14	56	—	—	2	12	076
—	—	512	2.002	2	6	—	—	20	75	—	—	—	—	077
4	15	286	1.212	1	5	—	—	28	114	—	—	3	13	078
1	4	385	1.481	2	11	—	—	7	31	—	—	—	—	079
3	14	222	893	—	—	1	6	41	189	—	—	3	14	080
3	11	294	1.097	1	2	1	6	33	155	—	—	3	11	081
1	4	85	291	—	—	—	—	2	7	—	—	1	4	082
—	—	41	187	—	—	—	—	—	—	—	—	—	—	083
5	21	1.316	5.033	4	17	—	—	175	742	1	5	4	16	084
2	14	108	422	—	—	—	—	21	98	—	—	2	14	085
2	10	360	1.377	—	—	—	—	13	57	—	—	2	10	086
2	8	89	263	5	10	—	—	—	—	—	—	2	8	087
3	11	273	1.011	—	—	—	—	14	60	—	—	2	7	088
70	259	626	2.245	4	15	1	3	8	27	—	—	65	237	089
1	6	56	227	—	—	—	—	2	5	—	—	1	6	090
1	4	641	1.888	2	5	—	—	83	391	—	—	1	4	091
2	6	338	1.149	—	—	—	—	15	69	—	—	2	6	092
36	99	80	262	—	—	—	—	—	—	—	—	35	97	093
5	20	341	1.202	—	—	1	3	39	153	—	—	5	20	094
23	69	119	411	—	—	—	—	45	180	—	—	19	57	095
13	42	473	1.623	3	14	1	5	67	238	—	—	13	42	096
15	58	1.524	5.147	3	9	1	6	28	117	—	—	13	51	097
15	53	510	2.001	—	—	—	—	11	46	—	—	15	53	106
1	4	487	1.917	1	3	12	36	15	53	—	—	1	4	098
—	—	250	889	2	9	—	—	35	106	—	—	—	—	099
—	—	118	395	—	—	1	4	13	37	—	—	—	—	100
2	15	195	743	—	—	—	—	5	21	—	—	2	15	101
—	—	77	255	—	—	—	—	19	81	1	5	—	—	102
1	2	106	393	—	—	—	—	10	39	—	—	1	2	103
3	14	292	1.168	2	8	—	—	31	133	—	—	2	9	104
3	12	804	3.065	18	83	3	12	19	81	—	—	3	12	105
<b>1.774</b>	<b>6.302</b>	<b>59.377</b>	<b>219.366</b>	<b>694</b>	<b>2.878</b>	<b>591</b>	<b>2.574</b>	<b>13.062</b>	<b>48.763</b>	<b>127</b>	<b>519</b>	<b>1.521</b>	<b>5.336</b>	

Tav. 21 - Abitazioni non occupate per motivo della non occupazione

Codice dei Comuni	COMUNI	DISPONIBILI PER LA VENDITA O L'AFFITTO		UTILIZZABILI PER VACANZA		UTILIZZABILI PER LAVORO		ALTRI MOTIVI		TOTALE		di cui costruite dopo il 1971	
		Abitazioni	Stanze	Abitazioni	Stanze	Abitazioni	Stanze	Abitazioni	Stanze	Abitazioni	Stanze	Abitazioni	Stanze
107	ACQUEDOLCI	32	181	290	1.224	313	694	106	398	741	2.497	151	648
001	ALCARA LI FUSI	12	42	84	286	7	20	146	377	249	725	48	183
002	ALI'	22	51	3	5	10	31	23	61	58	148	—	—
003	ALI' TERME	81	285	112	424	8	24	43	174	244	907	62	248
004	ANTILLO	8	24	87	293	8	24	131	392	234	733	44	171
005	BARCELLONA POZZO DI GOTTO	721	2.596	880	3.344	178	519	825	3.006	2.604	9.465	753	3.132
006	BASICO'	3	10	44	174	30	67	126	426	203	677	39	125
007	BROLO	92	318	235	855	7	25	58	220	392	1.418	128	531
008	CAPIZZI	35	125	89	430	35	77	166	531	325	1.163	77	292
009	CAPO D'ORLANDO	357	1.443	556	2.253	37	115	254	988	1.204	4.799	565	2.389
010	CAPRI LEONE	90	379	62	215	—	—	41	180	193	774	123	508
011	CARONIA	27	92	249	790	7	33	46	116	329	1.031	18	60
012	CASALVECCHIO SICULO	5	13	38	111	26	72	92	223	161	419	21	46
013	CASTEL DI LUCIO	26	89	46	163	—	—	50	142	122	394	25	90
014	CASTELL'UMBERTO	32	108	151	496	39	99	210	641	432	1.344	61	233
015	CASTELMOLA	51	181	92	287	150	362	33	93	326	923	64	203
016	CASTROREALE	237	876	58	192	77	212	429	1.316	801	2.596	62	235
017	CESARO'	122	534	174	622	1.609	3.419	725	1.327	2.630	5.902	146	499
018	CONDRO'	11	27	38	123	33	79	85	251	167	480	21	64
019	FALCONE	39	130	362	1.270	11	37	80	281	492	1.718	325	1.078
020	FICARRA	59	199	91	367	165	463	122	377	437	1.406	38	137
021	FIUMEDINISI	20	56	70	214	16	39	328	813	434	1.122	26	96
022	FLORESTA	25	85	22	87	8	21	103	359	158	552	15	51
023	FONDACHELLI-FANTINA	22	71	147	484	184	533	241	709	594	1.797	53	180
024	FORZA D'AGRO'	—	—	40	155	—	—	16	42	56	197	20	76
025	FRANCAVILLA DI SICILIA	94	357	49	200	13	41	76	262	232	860	52	216
026	FRAZZANO'	37	108	30	110	9	23	35	105	111	346	17	53
027	FURCI SICULO	9	28	97	333	7	14	145	341	258	716	12	44
028	FURNARI	43	150	332	1.240	32	98	98	320	505	1.808	255	907
029	GAGGI	65	211	51	180	52	95	98	287	266	773	42	175
030	GALATI MAMERTINO	20	59	102	369	3	8	109	321	234	757	38	162
031	GALLODORO	7	21	20	63	1	3	26	76	54	163	10	36
032	GIARDINI-NAXOS	1.028	1.832	1.829	4.434	35	97	260	777	3.152	7.140	1.901	3.750
033	GIOIOSA MAREA	107	371	657	2.277	67	223	208	682	1.039	3.553	477	1.603
034	GRANITI	28	86	49	165	28	75	27	79	132	405	26	94
035	GUALTIERI SICAMINO'	67	207	143	471	110	255	219	624	539	1.557	29	99
036	ITALA	11	30	143	516	7	25	8	26	169	597	47	169
037	LENI	62	102	86	170	15	36	40	85	203	393	27	52
038	LETOJANNI	85	235	598	1.754	28	90	44	130	755	2.209	370	1.078
039	LIBRIZZI	3	4	41	140	24	58	92	237	160	439	37	121
040	LIMINA	1	9	2	7	—	—	2	8	5	24	1	4
041	LIPARI	434	1.507	1.988	6.274	177	442	826	2.491	3.425	10.714	1.337	3.816
042	LONGI	11	33	22	83	116	254	207	620	356	990	31	126
043	MALFA	110	393	121	540	82	140	54	161	367	1.234	192	653
044	MALVAGNA	13	58	39	156	13	40	66	219	131	473	20	104
045	MANDANICI	17	63	50	173	3	7	36	108	106	351	18	68
046	MAZZARRA' SANT'ANDREA	64	234	58	248	4	18	24	90	150	590	36	156
047	MERI'	57	215	35	142	3	8	18	60	113	425	16	69
<b>048</b>	<b>MESSINA</b>	<b>1.941</b>	<b>6.906</b>	<b>4.406</b>	<b>16.085</b>	<b>444</b>	<b>1.386</b>	<b>4.279</b>	<b>14.456</b>	<b>11.070</b>	<b>38.833</b>	<b>2.717</b>	<b>10.741</b>
049	MILAZZO	572	2.149	775	3.131	161	537	988	3.566	2.496	9.383	948	3.983
050	MILITELLO ROSMARINO	15	55	110	404	12	34	92	214	229	707	57	238
051	MIRTO	13	43	60	208	21	56	135	417	229	724	47	177
052	MISTRETTA	199	549	335	1.047	49	90	538	1.220	1.121	2.906	118	426
053	MOIO ALCANTARA	39	126	29	99	11	29	31	92	110	346	35	147
054	MONFORTE SAN GIORGIO	38	102	148	569	140	331	170	424	496	1.426	71	236

## segue TAV. 21 — Abitazioni non occupate per motivo della non occupazione

Codice dei Comuni	COMUNI	DISPONIBILI PER LA VENDITA O L'AFFITTO		UTILIZZABILI PER VACANZA		UTILIZZABILI PER LAVORO		ALTRI MOTIVI		TOTALE		di cui costruite dopo il 1971	
		Abitazioni	Stanze	Abitazioni	Stanze	Abitazioni	Stanze	Abitazioni	Stanze	Abitazioni	Stanze	Abitazioni	Stanze
055	MONGIUFFI MELIA	2	8	8	29	12	31	1	5	23	73	3	14
056	MONTAGNAREALE	26	83	164	563	50	131	70	202	310	979	83	299
057	MONTALBANO ELICONA	47	160	222	983	26	105	140	543	435	1.791	45	210
058	MOTTA CAMASTRA	69	223	92	353	67	184	14	45	242	805	26	97
059	MOTTA D'AFFERMO	6	21	26	85	7	20	149	503	188	629	20	94
060	NASO	69	260	352	1.426	450	1.241	815	2.766	1.686	5.693	311	1.359
061	NIZZA DI SICILIA	17	44	143	431	23	48	162	537	345	1.060	123	409
062	NOVARA DI SICILIA	336	1.023	307	1.104	246	492	319	998	1.208	3.617	116	436
063	OLIVERI	47	191	350	1.188	39	109	174	680	610	2.168	442	1.557
064	PACE DEL MELA	45	175	112	464	24	88	123	480	304	1.207	98	412
065	PAGLIARA	17	52	69	247	14	56	13	41	113	396	33	124
066	PATTI	183	774	690	2.709	67	222	594	2.264	1.534	5.969	543	2.189
067	PETTINEO	27	78	48	171	3	9	39	116	117	374	21	86
068	PIRAINO	101	352	257	904	81	233	112	349	551	1.838	140	512
069	RACCUJA	10	37	29	112	8	18	67	235	114	402	17	79
070	REITANO	15	51	50	170	51	146	162	434	278	801	83	259
071	ROCCAFIORITA	8	27	7	22	5	13	7	23	27	85	6	18
072	ROCCALUMERA	28	104	129	479	9	29	104	381	270	993	76	286
073	ROCCAVALDINA	7	27	79	295	11	43	55	175	152	540	29	100
074	ROCCELLA VALDEMONE	12	46	37	165	44	133	23	82	116	426	19	82
075	RODI' MILICI	28	93	82	318	80	252	182	574	372	1.237	58	242
076	ROMETTA	429	1.300	1.558	5.385	63	182	211	693	2.261	7.560	1.841	6.062
077	SAN FILIPPO DEL MELA	137	542	132	566	17	49	139	511	425	1.668	140	621
078	SAN FRATELLO	112	363	67	240	3	6	103	286	285	895	31	121
079	SAN MARCO D'ALUNZIO	76	251	116	407	218	365	235	794	645	1.817	46	176
080	SAN PIER NICETO	37	170	115	468	28	71	97	357	277	1.066	68	283
081	SAN PIERO PATTI	41	140	108	402	71	235	321	1.083	541	1.860	79	319
082	SAN SALVATORE DI FITALIA	8	35	148	623	153	457	155	497	464	1.612	53	246
083	SANTA DOMENICA VITTORIA	156	607	12	50	—	—	57	159	225	816	21	90
084	SANT'AGATA DI MILITELLO	475	1.664	416	1.512	180	397	300	899	1.371	4.472	321	1.328
085	SANT'ALESSIO SICULO	1	4	89	275	2	7	7	28	99	314	58	187
086	SANTA LUCIA DEL MELA	76	245	123	468	291	783	528	1.517	1.018	3.013	128	468
087	SANTA MARINA SALINA	36	82	203	490	54	135	49	110	342	817	16	36
088	SANT'ANGELO DI BROLO	29	104	281	1.006	125	374	235	736	670	2.220	119	444
089	SANTA TERESA DI RIVA	57	224	201	779	14	44	263	915	535	1.962	86	353
090	SAN TEODORO	17	65	65	270	12	32	89	276	183	643	38	141
091	SANTO STEFANO DI CAMASTRA	96	403	230	765	200	387	153	440	679	1.995	204	856
092	SAPONARA	40	143	87	326	12	43	164	518	303	1.030	43	168
093	SAVOCA	139	451	117	391	9	22	4	10	269	874	6	21
094	SCALETTA ZANGLEA	7	17	47	136	3	7	40	104	97	264	20	54
095	SINAGRA	18	60	89	324	74	183	316	866	497	1.433	43	141
096	SPADAFORA	121	405	294	975	6	17	104	320	525	1.717	232	847
097	TAORMINA	160	570	555	1.758	75	234	350	1.013	1.140	3.575	351	1.121
106	TERME VIGLIATORE	454	1.989	520	2.223	96	333	232	873	1.302	5.418	568	2.504
098	TORREGROTTA	96	336	179	743	21	70	140	532	436	1.681	168	690
099	TORTORICI	79	265	339	1.200	232	683	710	2.222	1.360	4.370	98	373
100	TRIPOLI	23	80	238	916	372	892	636	1.463	1.269	3.351	103	380
101	TUSA	124	501	327	1.276	215	417	254	696	920	2.890	98	455
102	UCRIA	99	285	89	244	175	567	569	1.624	932	2.720	25	79
103	VALDINA	15	52	36	132	1	3	61	195	113	382	20	74
104	VENETICO	49	215	89	354	5	22	107	360	250	951	43	199
105	VILLAFRANCA TIRRENA	58	207	208	748	14	37	155	563	435	1.555	104	405
	<b>TOTALE PROVINCIA</b>	<b>11.684</b>	<b>39.762</b>	<b>26.756</b>	<b>94.122</b>	<b>8.683</b>	<b>22.135</b>	<b>23.539</b>	<b>74.034</b>	<b>70.662</b>	<b>230.053</b>	<b>19.332</b>	<b>68.884</b>

TAV. 22 - Abitazioni non occupate per servizio installato

Codice dei Comuni	COMUNI	TOTALE ABITAZIONI	ABITAZIONI CHE DISPONGONO DI					ABITAZIONI CHE NON DISPONGONO DI				
			Acqua potabile	Gabinetto	Bagno	Elettricità	Riscaldamento	Acqua potabile	Gabinetto	Bagno	Elettricità	Riscaldamento
107	ACQUEDOLCI	741	439	478	280	531	166	286	250	397	201	470
001	ALCARA LI FUSI	249	240	240	117	230	18	3	3	124	5	198
002	ALI'	58	15	24	3	17	—	10	1	20	10	21
003	ALI' TERME	244	223	234	161	229	24	9	5	65	7	178
004	ANTILLO	234	213	221	105	227	32	21	13	127	6	172
005	BARCELLONA POZZO DI GOTTO	2.604	2.232	2.317	1.545	2.305	401	140	56	706	100	1.730
006	BASICO'	203	148	153	71	162	38	55	50	131	41	159
007	BROLO	392	315	317	248	308	146	2	6	65	5	94
008	CAPIZZI	325	270	285	76	281	48	53	39	231	40	174
009	CAPO D'ORLANDO	1.204	1.135	1.183	1.080	1.174	376	60	16	111	26	783
010	CAPRI LEONE	193	188	193	161	190	107	1	—	29	1	33
011	CARONIA	329	321	328	158	323	66	1	—	114	2	101
012	CASALVECCHIO SICULO	161	136	136	123	136	12	1	—	9	—	123
013	CASTEL DI LUCIO	122	116	119	52	121	7	6	3	68	1	86
014	CASTELL'UMBERTO	432	392	394	212	401	172	31	34	205	22	248
015	CASTELMOLA	326	216	271	139	313	231	106	46	175	7	54
016	CASTROREALE	801	638	636	315	758	56	157	161	475	39	742
017	CESARO'	2.630	1.930	507	131	749	629	662	2.105	2.349	1.849	1.620
018	CONDRO'	167	143	143	49	147	12	19	22	115	20	149
019	FALCONE	492	443	470	429	480	86	49	22	63	11	405
020	FICARRA	437	345	391	103	399	44	91	46	332	33	96
021	FIUMEDINISI	434	222	285	70	311	56	185	142	354	111	356
022	FLORESTA	158	122	127	13	147	66	11	5	30	6	18
023	FONDACHELLI-FANTINA	594	286	477	177	503	144	300	114	396	86	423
024	FORZA D'AGRO'	56	56	56	45	56	5	—	—	9	—	50
025	FRANCAVILLA DI SICILIA	232	215	227	133	212	31	13	4	98	17	162
026	FRAZZANO'	111	99	96	40	88	30	9	15	69	23	63
027	FURCI SICULO	258	227	248	109	237	56	29	9	148	16	148
028	FURNARI	505	464	489	409	471	41	37	13	87	17	210
029	GAGGI	266	83	79	50	108	10	28	32	61	3	97
030	GALATI MAMERTINO	234	191	203	78	216	49	28	26	134	13	51
031	GALLODORO	54	52	54	23	50	4	—	—	29	3	49
032	GIARDINI-NAXOS	3.152	2.709	2.717	2.658	2.716	766	4	7	61	6	1.766
033	GIOIOSA MAREA	1.039	955	979	755	1.001	132	73	57	273	35	886
034	GRANITI	132	102	115	63	108	53	15	5	57	13	41
035	GUALTIERI SICAMINO'	539	421	490	108	429	21	107	39	419	104	489
036	ITALA	169	164	166	100	168	3	4	3	67	1	161
037	LENI	203	49	21	10	52	6	2	29	36	—	27
038	LETOJANNI	755	635	650	598	652	70	2	3	50	2	536
039	LIBRIZZI	160	58	71	36	73	26	31	18	43	16	58
040	LIMINA	5	4	4	4	4	3	—	—	—	—	1
041	LIPARI	3.425	2.657	2.658	2.239	2.220	1.130	57	95	495	590	1.473
042	LONGI	356	243	323	51	330	120	109	30	300	22	231
043	MALFA	367	324	350	300	331	13	27	3	51	24	312
044	MALVAGNA	131	130	124	64	125	59	—	7	67	2	15
045	MANDANICI	106	83	98	40	87	22	22	7	62	18	81
046	MAZZARRA' SANT'ANDREA	150	130	143	79	144	21	19	7	68	5	129
047	MERI'	113	110	111	54	112	6	1	—	47	—	81
048	MESSINA	11.070	9.359	10.206	7.883	10.421	2.154	927	103	2.160	310	7.122
049	MILAZZO	2.496	2.200	2.196	1.669	2.184	640	37	47	548	53	1.546
050	MILITELLO ROSMARINO	229	157	114	25	190	11	20	68	152	21	78
051	MIRTO	229	158	186	80	212	37	66	42	146	13	160
052	MISTRETTA	1.121	802	971	242	879	126	234	85	764	171	693
053	MOIO ALCANTARA	110	103	103	39	105	37	4	6	68	4	56
054	MONFORTE SAN GIORGIO	496	394	413	146	433	25	99	83	344	62	458


## segue TAV. 22 — Abitazioni non occupate per servizio installato

Codice dei Comuni	COMUNI	TOTALE ABITAZIONI	ABITAZIONI CHE DISPONGONO DI					ABITAZIONI CHE NON DISPONGONO DI				
			Acqua potabile	Gabinetto	Bagno	Elettricità	Riscaldamento	Acqua potabile	Gabinetto	Bagno	Elettricità	Riscaldamento
055	MONGIUFFI MELIA	23	11	14	11	22	14	12	9	12	1	8
056	MONTAGNAREALE	310	277	274	129	289	86	33	35	176	21	223
057	MONTALBANO ELICONA	435	401	423	180	410	153	28	10	254	22	281
058	MOTTA CAMASTRA	242	207	236	59	231	169	34	6	182	11	68
059	MOTTA D'AFFERMO	188	142	186	33	156	35	46	2	154	31	150
060	NASO	1.686	933	1.169	425	1.107	226	720	486	1.132	553	1.236
061	NIZZA DI SICILIA	345	304	322	206	313	118	34	20	129	28	188
062	NOVARA DI SICILIA	1.208	602	851	232	897	236	576	353	948	303	939
063	OLIVERI	610	574	590	516	591	60	25	12	77	16	484
064	PACE DEL MELA	304	279	285	206	289	48	22	17	92	11	240
065	PAGLIARA	113	108	111	70	109	6	5	2	43	4	107
066	PATTI	1.534	1.303	1.438	988	1.402	351	144	25	452	52	858
067	PETTINEO	117	108	116	38	107	27	7	1	72	10	83
068	PIRAINO	551	454	511	230	518	144	86	35	276	28	361
069	RACCUJA	114	66	82	34	82	27	21	7	53	8	25
070	REITANO	278	238	249	93	239	49	37	29	184	38	222
071	ROCCAFIORITA	27	25	24	10	25	11	2	2	15	2	16
072	ROCCALUMERA	270	247	265	199	247	46	21	4	67	23	218
073	ROCCAVALDINA	152	119	145	81	146	8	33	7	70	6	142
074	ROCCELLA VALDEMONE	116	87	98	35	111	77	29	17	80	5	34
075	RODI' MILICI	372	322	337	130	351	8	47	34	236	20	361
076	ROMETTA	2.261	775	2.216	2.006	2.204	192	1.475	41	226	52	2.035
077	SAN FILIPPO DEL MELA	425	408	413	267	412	36	14	9	145	12	374
078	SAN FRATELLO	285	222	235	78	240	52	14	13	169	7	162
079	SAN MARCO D'ALUNZIO	645	206	394	78	233	89	219	32	345	193	287
080	SAN PIER NICETO	277	250	256	154	257	38	23	18	118	19	235
081	SAN PIERO PATTI	541	329	501	166	478	103	199	37	364	61	412
082	SAN SALVATORE DI FITALIA	464	330	397	112	415	140	128	64	320	46	315
083	SANTA DOMENICA VITTORIA	225	182	170	33	179	34	25	38	131	37	76
084	SANT'AGATA DI MILITELLO	1.371	1.224	1.299	761	1.284	478	98	51	581	64	772
085	SANT'ALESSIO SICULO	99	96	98	94	96	7	2	—	4	2	87
086	SANTA LUCIA DEL MELA	1.018	596	826	158	566	47	395	168	833	431	941
087	SANTA MARINA SALINA	342	21	7	4	21	3	—	14	17	—	16
088	SANT'ANGELO DI BROLO	670	460	553	184	594	114	179	92	445	49	272
089	SANTA TERESA DI RIVA	535	171	133	87	189	55	19	56	92	5	115
090	SAN TEODORO	183	146	157	47	172	39	37	26	134	11	144
091	SANTO STEFANO DI CAMASTRA	679	619	598	222	556	294	43	72	442	115	291
092	SAPONARA	303	226	257	112	265	32	77	43	182	37	262
093	SAVOCA	269	223	249	112	251	3	41	18	145	15	242
094	SCALETTA ZANGLEA	97	45	44	27	45	3	1	2	16	—	36
095	SINAGRA	497	281	345	75	297	40	207	131	407	194	360
096	SPADAFORA	525	505	522	388	514	105	10	3	136	4	374
097	TAORMINA	1.140	1.078	1.090	953	1.090	287	15	10	126	13	448
106	TERME VIGLIATORE	1.302	1.196	1.121	868	1.222	75	24	52	260	24	888
098	TORREGROTTA	436	423	428	329	419	168	13	8	107	16	263
099	TORTORICI	1.360	1.040	821	261	1.172	349	298	526	1.059	177	898
100	TRIPOLI	1.269	357	373	155	661	124	910	894	1.106	608	1.139
101	TUSA	920	658	739	232	641	186	155	69	560	179	404
102	UCRIA	932	848	799	58	791	507	40	114	848	122	49
103	VALDINA	113	91	95	56	109	11	22	18	56	4	100
104	VENETICO	250	234	239	173	238	14	11	7	72	8	229
105	VILLAFRANCA TIRRENA	435	319	385	241	377	45	80	13	142	22	281
	<b>TOTALE PROVINCIA</b>	<b>70.662</b>	<b>54.428</b>	<b>58.076</b>	<b>36.344</b>	<b>58.486</b>	<b>14.213</b>	<b>10.999</b>	<b>7.734</b>	<b>27.896</b>	<b>7.913</b>	<b>44.414</b>



## segue TAV. 23 — Abitazioni non occupate per figura giuridica del proprietario

Codice dei Comuni	COMUNI	PERSONA FISICA		IMPRESE		COOPERATIVE EDILIZIE A PROPRIETÀ INDIVIDUALE E INDIVISA		STATO, REGIONI PROVINCE, COMUNI, IACP		ENTI PREVIDENZIALI		ALTRO PROPRIETARIO	
		Abitazioni	Stanze	Abitazioni	Stanze	Abitazioni	Stanze	Abitazioni	Stanze	Abitazioni	Stanze	Abitazioni	Stanze
055	MONGIUFFI MELIA	23	73	—	—	—	—	—	—	—	—	—	—
056	MONTAGNAREALE	309	975	—	—	—	—	1	4	—	—	—	—
057	MONTALBANO ELICONA	428	1.765	—	—	—	—	6	22	—	—	1	4
058	MOTTA CAMASTRA	238	785	1	3	—	—	1	7	—	—	2	10
059	MOTTA D'AFFERMO	183	577	—	—	—	—	4	27	—	—	1	25
060	NASO	1.617	5.472	5	17	8	43	11	34	—	—	45	127
061	NIZZA DI SICILIA	341	1.049	1	1	2	6	1	4	—	—	—	—
062	NOVARA DI SICILIA	1.201	3.592	2	6	—	—	4	14	—	—	1	5
063	OLIVERI	540	1.964	63	177	—	—	7	27	—	—	—	—
064	PACE DEL MELA	300	1.187	—	—	2	11	2	9	—	—	—	—
065	PAGLIARA	109	383	—	—	—	—	1	6	—	—	3	7
066	PATTI	1.464	5.717	56	186	4	23	7	30	—	—	3	13
067	PETTINEO	114	365	—	—	—	—	2	7	—	—	1	2
068	PIRAINO	540	1.797	1	3	—	—	10	38	—	—	—	—
069	RACCUJA	114	402	—	—	—	—	—	—	—	—	—	—
070	REITANO	271	774	—	—	—	—	5	20	—	—	2	7
071	ROCCAFIORITA	27	85	—	—	—	—	—	—	—	—	—	—
072	ROCCALUMERA	268	986	—	—	—	—	1	3	—	—	1	4
073	ROCCAVALDINA	150	531	1	5	—	—	—	—	—	—	1	4
074	ROCCELLA VALDEMONTE	116	426	—	—	—	—	—	—	—	—	—	—
075	RODI' MILICI	368	1.225	—	—	—	—	2	6	—	—	2	6
076	ROMETTA	2.056	6.818	160	565	26	102	18	72	—	—	1	3
077	SAN FILIPPO DEL MELA	422	1.658	1	2	—	—	1	4	—	—	1	4
078	SAN FRATELLO	277	863	—	—	—	—	8	32	—	—	—	—
079	SAN MARCO D'ALUNZIO	638	1.800	5	12	—	—	2	5	—	—	—	—
080	SAN PIER NICETO	258	970	—	—	—	—	18	89	—	—	1	7
081	SAN PIERO PATTI	539	1.850	—	—	—	—	2	10	—	—	—	—
082	SAN SALVATORE DI FITALIA	462	1.607	1	2	—	—	1	3	—	—	—	—
083	SANTA DOMENICA VITTORIA	225	816	—	—	—	—	—	—	—	—	—	—
084	SANT'AGATA DI MILITELLO	1.238	3.897	19	93	1	4	109	459	1	5	3	14
085	SANT'ALESSIO SICULO	99	314	—	—	—	—	—	—	—	—	—	—
086	SANTA LUCIA DEL MELA	996	2.932	—	—	—	—	16	48	—	—	6	33
087	SANTA MARINA SALINA	336	796	—	—	—	—	4	18	—	—	2	3
088	SANT'ANGELO DI BROLO	665	2.204	2	6	1	4	1	3	—	—	1	3
089	SANTA TERESA DI RIVA	535	1.962	—	—	—	—	—	—	—	—	—	—
090	SAN TEODORO	176	622	—	—	1	2	4	12	—	—	2	7
091	SANTO STEFANO DI CAMASTRA	595	1.573	—	—	—	—	80	397	—	—	4	25
092	SAPONARA	298	1.010	—	—	—	—	3	12	—	—	2	8
093	SAVOCA	269	874	—	—	—	—	—	—	—	—	—	—
094	SCALETTA ZANGLEA	93	254	—	—	—	—	3	7	—	—	1	3
095	SINAGRA	488	1.407	2	5	2	4	3	12	—	—	2	5
096	SPADAFORA	512	1.672	3	14	4	11	4	13	—	—	2	7
097	TAORMINA	1.051	3.254	1	2	35	160	51	148	—	—	2	11
106	TERME VIGLIATORE	1.296	5.390	3	14	1	5	1	2	—	—	1	7
098	TORREGROTTA	434	1.674	1	3	—	—	—	—	—	—	1	4
099	TORTORICI	1.339	4.307	2	5	2	7	17	51	—	—	—	—
100	TRIPÌ	1.252	3.303	1	2	5	16	3	8	1	2	7	20
101	TUSA	910	2.852	3	11	—	—	4	19	—	—	3	8
102	UCRIA	911	2.637	—	—	—	—	2	9	—	—	19	74
103	VALDINA	112	375	—	—	—	—	—	—	—	—	1	7
104	VENETICO	243	917	1	5	—	—	3	13	—	—	3	16
105	VILLAFRANCA TIRRENA	425	1.518	6	22	1	4	2	9	—	—	1	2
	<b>TOTALE PROVINCIA</b>	<b>66.280</b>	<b>216.383</b>	<b>1.753</b>	<b>4.119</b>	<b>311</b>	<b>1.417</b>	<b>1.284</b>	<b>4.688</b>	<b>17</b>	<b>57</b>	<b>1.017</b>	<b>3.389</b>





parte seconda  
dati provinciali

TAV. 1 — Popolazione residente per singolo anno di età, sesso e stato civile

ETÀ (anni)	MASCHI						FEMMINE					
	CELIBI	CONIUGATI	VEDOVI	SEPARATI LEGALMENTE	DIVORZIATI	TOTALE	NUBILI	CONIUGATE	VEDOVE	SEPARATE LEGALMENTE	DIVORZIATE	TOTALE
0	4.311	—	—	—	—	4.311	4.091	—	—	—	—	4.091
1	4.368	—	—	—	—	4.368	4.157	—	—	—	—	4.157
2	4.628	—	—	—	—	4.628	4.294	—	—	—	—	4.294
3	4.742	—	—	—	—	4.742	4.423	—	—	—	—	4.423
4	4.921	—	—	—	—	4.921	4.628	—	—	—	—	4.628
meno di 5	22.970	—	—	—	—	22.970	21.593	—	—	—	—	21.593
5	5.086	—	—	—	—	5.086	4.780	—	—	—	—	4.780
6	5.368	—	—	—	—	5.368	4.971	—	—	—	—	4.971
7	5.300	—	—	—	—	5.300	5.100	—	—	—	—	5.100
8	5.391	—	—	—	—	5.391	5.317	—	—	—	—	5.317
9	5.582	—	—	—	—	5.582	5.180	—	—	—	—	5.180
5 - 9	26.727	—	—	—	—	26.727	25.348	—	—	—	—	25.348
10	5.653	—	—	—	—	5.653	5.301	—	—	—	—	5.301
11	5.348	—	—	—	—	5.348	5.196	—	—	—	—	5.196
12	5.577	—	—	—	—	5.577	5.260	—	—	—	—	5.260
13	5.682	—	—	—	—	5.682	5.331	—	—	—	—	5.331
14	5.682	—	—	—	—	5.682	5.381	—	—	—	—	5.381
10 - 14	27.942	—	—	—	—	27.942	26.469	—	—	—	—	26.469
15	5.877	—	—	—	—	5.877	5.512	—	—	—	—	5.512
	5.660	18	1	5	—	5.684	5.683	95	5	5	—	5.788
	5.726	24	2	3	—	5.755	5.361	263	5	4	—	5.633
18	5.543	56	2	4	—	5.605	4.759	626	12	6	—	5.403
19	5.544	130	3	5	1	5.683	4.516	1.060	8	4	3	5.591
15 - 19	28.350	228	8	17	1	28.604	25.831	2.044	30	19	3	27.927
20	5.075	220	3	6	1	5.305	3.759	1.461	2	19	2	5.243
21	5.047	389	3	7	1	5.447	3.387	1.898	9	14	1	5.309
22	4.200	744	—	11	1	4.956	2.646	2.272	10	26	3	4.957
23	3.830	994	—	12	1	4.837	2.277	2.581	7	31	6	4.902
24	3.428	1.311	—	9	1	4.749	2.007	2.872	5	30	12	4.926
20 - 24	21.580	3.658	6	45	5	25.294	14.076	11.084	33	120	24	25.337
25	3.046	1.726	2	19	—	4.793	1.626	3.073	15	46	8	4.768
26	2.551	2.142	2	21	4	4.720	1.415	3.290	11	29	6	4.751
27	2.127	2.315	4	25	3	4.474	1.127	3.239	19	50	4	4.439
28	1.615	2.582	3	33	4	4.237	920	3.347	22	48	8	4.345
29	1.326	2.795	3	23	5	4.152	834	3.227	17	53	14	4.145
25 - 29	10.665	11.560	14	121	16	22.376	5.922	16.176	84	226	40	22.448
30	1.173	3.100	3	44	4	4.324	772	3.513	24	64	17	4.390
31	935	3.234	4	30	8	4.211	739	3.572	28	48	10	4.397
32	832	3.500	5	30	14	4.381	637	3.797	35	43	12	4.524
33	747	3.866	9	55	4	4.681	631	3.959	46	46	12	4.694
34	637	3.762	8	67	8	4.482	576	3.706	35	45	19	4.381
30 - 34	4.324	17.462	29	226	38	22.079	3.355	18.547	168	246	70	22.386
35	592	3.600	9	44	5	4.250	533	3.576	49	63	15	4.236
36	366	2.893	5	51	8	3.323	439	2.990	44	46	23	3.542
37	373	2.927	8	47	10	3.365	401	2.833	63	52	25	3.374
38	336	3.073	10	41	15	3.475	383	3.102	62	43	10	3.600
39	329	3.210	9	47	11	3.606	405	3.172	79	44	29	3.729
35 - 39	1.996	15.703	41	230	49	18.019	2.161	15.673	297	248	102	18.481
40	299	3.269	10	43	14	3.635	444	3.340	92	45	25	3.946
41	326	3.483	18	30	15	3.872	424	3.518	104	52	28	4.126
42	277	3.415	15	33	13	3.753	402	3.327	103	46	30	3.908
43	258	3.240	16	38	12	3.564	395	3.366	118	49	27	3.955
44	257	3.198	18	39	13	3.525	419	3.183	119	43	25	3.789
40 - 44	1.417	16.605	77	183	67	18.349	2.084	16.734	536	235	135	19.724

## segue TAV. 1 — Popolazione residente per singolo anno di età, sesso e stato civile

ETÀ (anni)	MASCHI						FEMMINE					
	CELIBI	CONIUGATI	VEDOVI	SEPARATI LEGALMENTE	DIVORZIATI	TOTALE	NUBILI	CONIUGATE	VEDOVE	SEPARATE LEGALMENTE	DIVORZIATE	TOTALE
45	271	3.207	25	36	18	3.557	470	3.333	166	36	23	4.028
46	256	3.372	21	37	11	3.697	457	3.318	162	37	28	4.002
47	269	3.532	26	44	12	3.883	418	3.480	194	41	24	4.157
48	290	3.571	28	37	21	3.947	514	3.524	207	37	33	4.315
49	278	3.423	37	34	11	3.783	500	3.291	234	27	23	4.075
<b>45 - 49</b>	<b>1.364</b>	<b>17.105</b>	<b>137</b>	<b>188</b>	<b>73</b>	<b>18.867</b>	<b>2.359</b>	<b>16.946</b>	<b>963</b>	<b>178</b>	<b>131</b>	<b>20.577</b>
50	289	3.651	43	47	8	4.038	549	3.537	249	32	28	4.395
51	315	3.722	44	41	18	4.140	584	3.747	313	22	19	4.685
52	262	3.436	67	38	19	3.822	590	3.355	320	39	31	4.335
53	258	3.464	60	26	14	3.822	595	3.224	375	37	22	4.253
54	268	3.544	64	32	20	3.928	539	3.205	393	25	28	4.190
<b>50 - 54</b>	<b>1.392</b>	<b>17.817</b>	<b>278</b>	<b>184</b>	<b>79</b>	<b>19.750</b>	<b>2.857</b>	<b>17.068</b>	<b>1.650</b>	<b>155</b>	<b>128</b>	<b>21.858</b>
55	260	3.431	72	31	16	3.810	587	3.283	456	51	33	4.410
56	227	3.448	83	29	18	3.805	589	3.227	493	28	34	4.371
57	224	3.643	94	38	15	4.014	618	3.504	579	41	27	4.769
58	236	3.279	84	23	5	3.627	573	3.097	573	28	21	4.292
59	227	3.387	116	19	10	3.759	657	3.248	702	33	19	4.659
<b>55 - 59</b>	<b>1.174</b>	<b>17.188</b>	<b>449</b>	<b>140</b>	<b>64</b>	<b>19.015</b>	<b>3.024</b>	<b>16.359</b>	<b>2.803</b>	<b>181</b>	<b>134</b>	<b>22.501</b>
60	212	3.162	103	33	20	3.530	589	2.813	718	39	25	4.184
61	214	3.263	133	20	13	3.643	648	2.986	780	36	26	4.476
62	135	1.839	91	15	6	2.086	371	1.628	515	14	20	2.548
63	131	1.633	83	17	7	1.871	320	1.488	523	15	12	2.358
64	149	1.878	103	15	6	2.151	394	1.655	572	14	14	2.649
<b>60 - 64</b>	<b>841</b>	<b>11.775</b>	<b>513</b>	<b>100</b>	<b>52</b>	<b>13.281</b>	<b>2.322</b>	<b>10.570</b>	<b>3.108</b>	<b>118</b>	<b>97</b>	<b>16.215</b>
65	164	2.500	158	28	7	2.857	453	2.056	880	20	18	3.427
66	184	2.853	205	25	7	3.274	562	2.280	989	20	13	3.864
67	177	2.738	242	33	14	3.204	521	2.168	1.023	22	15	3.749
68	196	2.789	251	19	13	3.268	571	2.138	1.231	20	18	3.978
69	159	2.578	265	22	8	3.032	493	1.823	1.097	19	6	3.438
<b>65 - 69</b>	<b>880</b>	<b>13.458</b>	<b>1.121</b>	<b>127</b>	<b>49</b>	<b>15.635</b>	<b>2.600</b>	<b>10.465</b>	<b>5.220</b>	<b>101</b>	<b>70</b>	<b>18.456</b>
70	161	2.308	258	30	6	2.763	509	1.645	1.094	12	16	3.276
71	157	2.404	315	13	4	2.893	416	1.589	1.289	17	8	3.319
72	136	2.145	314	9	8	2.612	415	1.488	1.251	10	9	3.173
73	95	1.742	316	11	2	2.166	358	1.225	1.109	8	7	2.707
74	81	1.533	285	10	3	1.912	320	1.011	1.060	12	7	2.410
<b>70 - 74</b>	<b>630</b>	<b>10.132</b>	<b>1.488</b>	<b>73</b>	<b>23</b>	<b>12.346</b>	<b>2.018</b>	<b>6.958</b>	<b>5.803</b>	<b>59</b>	<b>47</b>	<b>14.885</b>
75	105	1.325	308	11	3	1.752	287	895	1.060	11	7	2.260
76	77	1.339	327	6	5	1.754	309	802	1.179	8	6	2.304
77	75	1.039	330	9	3	1.456	242	685	1.075	11	6	2.019
78	51	924	308	10	5	1.298	237	513	986	3	4	1.743
79	65	814	317	10	1	1.207	244	464	970	10	5	1.693
<b>75 - 79</b>	<b>373</b>	<b>5.441</b>	<b>1.590</b>	<b>46</b>	<b>17</b>	<b>7.467</b>	<b>1.319</b>	<b>3.359</b>	<b>5.270</b>	<b>43</b>	<b>28</b>	<b>10.019</b>
<b>80 - 84</b>	<b>196</b>	<b>2.473</b>	<b>1.506</b>	<b>27</b>	<b>5</b>	<b>4.207</b>	<b>837</b>	<b>1.327</b>	<b>4.020</b>	<b>13</b>	<b>11</b>	<b>6.208</b>
<b>85 - 89</b>	<b>97</b>	<b>790</b>	<b>745</b>	<b>6</b>	<b>2</b>	<b>1.640</b>	<b>382</b>	<b>347</b>	<b>2.074</b>	<b>6</b>	<b>1</b>	<b>2.810</b>
<b>90 - 94</b>	<b>22</b>	<b>161</b>	<b>246</b>	<b>1</b>	<b>—</b>	<b>430</b>	<b>99</b>	<b>62</b>	<b>664</b>	<b>1</b>	<b>3</b>	<b>829</b>
<b>95 - 99</b>	<b>3</b>	<b>17</b>	<b>56</b>	<b>—</b>	<b>—</b>	<b>76</b>	<b>27</b>	<b>15</b>	<b>121</b>	<b>—</b>	<b>—</b>	<b>163</b>
<b>100 E PIU'</b>	<b>—</b>	<b>—</b>	<b>4</b>	<b>—</b>	<b>—</b>	<b>4</b>	<b>4</b>	<b>—</b>	<b>7</b>	<b>—</b>	<b>—</b>	<b>11</b>
<b>TOTALE</b>	<b>152.943</b>	<b>161.573</b>	<b>8.308</b>	<b>1.714</b>	<b>540</b>	<b>325.078</b>	<b>144.687</b>	<b>163.734</b>	<b>32.851</b>	<b>1.949</b>	<b>1.024</b>	<b>344.245</b>

TAV. 2 - Popolazione presente per singolo anno di età, sesso e stato civile

ETÀ (anni)	MASCHI						FEMMINE					
	CELIBI	CONIUGATI	VEDOVI	SEPARATI LEGALMENTE	DIVORZIATI	TOTALE	NUBILI	CONIUGATE	VEDOVE	SEPARATE LEGALMENTE	DIVORZIATE	TOTALE
0	4.258	—	—	—	—	4.258	4.038	—	—	—	—	4.038
1	4.311	—	—	—	—	4.311	4.049	—	—	—	—	4.049
2	4.555	—	—	—	—	4.555	4.209	—	—	—	—	4.209
3	4.671	—	—	—	—	4.671	4.361	—	—	—	—	4.361
4	4.848	—	—	—	—	4.848	4.565	—	—	—	—	4.565
meno di 5	22.643	—	—	—	—	22.643	21.222	—	—	—	—	21.222
5	5.035	—	—	—	—	5.035	4.713	—	—	—	—	4.713
6	5.301	—	—	—	—	5.301	4.913	—	—	—	—	4.913
7	5.268	—	—	—	—	5.268	5.054	—	—	—	—	5.054
8	5.375	—	—	—	—	5.375	5.255	—	—	—	—	5.255
9	5.562	—	—	—	—	5.562	5.146	—	—	—	—	5.146
5 - 9	26.541	—	—	—	—	26.541	25.081	—	—	—	—	25.081
10	5.660	—	—	—	—	5.660	5.272	—	—	—	—	5.272
11	5.362	—	—	—	—	5.362	5.160	—	—	—	—	5.160
12	5.575	—	—	—	—	5.575	5.202	—	—	—	—	5.202
13	5.650	—	—	—	—	5.650	5.302	—	—	—	—	5.302
14	5.665	—	—	—	—	5.665	5.342	—	—	—	—	5.342
10 - 14	27.912	—	—	—	—	27.912	26.278	—	—	—	—	26.278
15	5.832	—	—	—	—	5.832	5.464	—	—	—	—	5.464
16	5.584	21	1	5	—	5.611	5.611	96	5	4	—	5.716
17	5.593	27	2	3	—	5.625	5.306	261	6	4	—	5.577
18	5.298	56	2	4	—	5.360	4.698	617	11	6	—	5.332
19	5.357	128	3	4	1	5.493	4.454	1.042	8	4	3	5.511
15 - 19	27.664	232	8	16	1	27.921	25.533	2.016	30	18	3	27.600
20	4.830	210	3	4	—	5.047	3.709	1.414	3	18	2	5.146
21	4.661	380	3	5	1	5.050	3.355	1.867	9	15	1	5.247
22	3.902	706	1	12	1	4.622	2.663	2.207	9	26	3	4.908
23	3.550	960	—	12	1	4.523	2.255	2.520	9	31	6	4.821
24	3.160	1.274	2	8	1	4.445	1.952	2.818	5	28	10	4.813
20 - 24	20.103	3.530	9	41	4	23.687	13.934	10.826	35	118	22	24.935
25	2.811	1.676	2	18	—	4.507	1.584	2.996	15	48	7	4.650
26	2.364	2.053	2	23	4	4.446	1.366	3.226	10	31	5	4.638
27	1.972	2.244	4	24	1	4.245	1.099	3.156	18	50	4	4.327
28	1.488	2.472	3	32	4	3.999	885	3.259	22	48	9	4.223
29	1.246	2.680	3	22	5	3.956	795	3.170	16	53	15	4.049
25 - 29	9.881	11.125	14	119	14	21.153	5.729	15.807	81	230	40	21.887
30	1.096	3.010	4	45	4	4.159	730	3.456	23	60	16	4.285
31	888	3.125	5	30	8	4.056	718	3.483	29	48	11	4.289
32	772	3.376	6	28	14	4.196	618	3.720	35	44	11	4.428
33	705	3.741	10	49	4	4.509	619	3.899	48	46	13	4.625
34	594	3.644	8	61	10	4.317	562	3.642	36	44	19	4.303
30 - 34	4.055	16.896	33	213	40	21.237	3.247	18.200	171	242	70	21.930
35	568	3.484	9	44	4	4.109	517	3.520	49	64	15	4.165
36	365	2.840	5	51	7	3.268	431	2.954	43	46	19	3.493
37	373	2.897	8	46	8	3.332	401	2.815	63	52	24	3.355
38	340	2.970	9	42	15	3.376	387	3.063	62	42	10	3.564
39	334	3.132	9	45	9	3.529	409	3.133	77	44	29	3.692
35 - 39	1.980	15.323	40	228	43	17.614	2.145	15.485	294	248	97	18.269
40	303	3.198	11	42	10	3.564	439	3.289	91	44	23	3.886
41	334	3.420	19	29	16	3.818	426	3.484	102	50	27	4.089
42	282	3.377	14	34	15	3.722	401	3.294	101	46	30	3.872
43	272	3.183	15	39	12	3.521	400	3.339	119	48	28	3.934
44	261	3.145	19	36	13	3.474	422	3.166	119	43	26	3.776
40 - 44	1.452	16.323	78	180	66	18.099	2.088	16.572	532	231	134	19.557

## segue TAV. 2 — Popolazione presente per singolo anno di età, sesso e stato civile

ETÀ (anni)	MASCHI						FEMMINE					
	CELIBI	CONIUGATI	VEDOVI	SEPARATI LEGALMENTE	DIVORZIATI	TOTALE	NUBILI	CONIUGATE	VEDOVE	SEPARATE LEGALMENTE	DIVORZIATE	TOTALE
45	281	3.150	24	36	19	3.510	478	3.319	158	38	25	4.018
46	262	3.320	20	36	11	3.649	469	3.305	163	37	28	4.002
47	282	3.455	26	41	11	3.815	423	3.444	191	41	24	4.123
48	300	3.500	32	35	19	3.886	517	3.497	205	37	33	4.289
49	281	3.387	41	38	13	3.760	496	3.266	233	27	22	4.044
<b>45 - 49</b>	<b>1.406</b>	<b>16.812</b>	<b>143</b>	<b>186</b>	<b>73</b>	<b>18.620</b>	<b>2.383</b>	<b>16.831</b>	<b>950</b>	<b>180</b>	<b>132</b>	<b>20.476</b>
50	292	3.577	43	47	9	3.968	558	3.496	247	31	27	4.359
51	313	3.688	43	42	20	4.106	578	3.720	311	21	20	4.650
52	271	3.400	68	35	19	3.793	589	3.323	315	38	30	4.295
53	267	3.414	63	25	12	3.781	605	3.205	373	37	21	4.241
54	274	3.486	64	32	18	3.874	538	3.179	391	25	27	4.160
<b>50 - 54</b>	<b>1.417</b>	<b>17.565</b>	<b>281</b>	<b>181</b>	<b>78</b>	<b>19.522</b>	<b>2.868</b>	<b>16.923</b>	<b>1.637</b>	<b>152</b>	<b>125</b>	<b>21.705</b>
55	270	3.393	73	34	16	3.786	596	3.247	452	49	35	4.379
56	235	3.436	86	30	18	3.805	595	3.204	492	29	33	4.353
57	231	3.595	92	37	16	3.971	624	3.485	580	40	27	4.756
58	242	3.255	84	23	5	3.609	574	3.080	563	29	21	4.267
59	240	3.344	115	19	11	3.729	670	3.235	697	34	19	4.655
<b>55 - 59</b>	<b>1.218</b>	<b>17.023</b>	<b>450</b>	<b>143</b>	<b>66</b>	<b>18.900</b>	<b>3.059</b>	<b>16.251</b>	<b>2.784</b>	<b>181</b>	<b>135</b>	<b>22.410</b>
60	212	3.138	101	30	20	3.501	598	2.809	710	39	25	4.181
61	217	3.249	130	21	13	3.630	645	2.984	770	37	24	4.460
62	144	1.831	91	16	6	2.088	372	1.632	517	14	19	2.554
63	131	1.621	85	17	6	1.860	324	1.475	518	16	10	2.343
64	155	1.866	104	16	7	2.148	396	1.650	565	13	13	2.637
<b>60 - 64</b>	<b>859</b>	<b>11.705</b>	<b>511</b>	<b>100</b>	<b>52</b>	<b>13.227</b>	<b>2.335</b>	<b>10.550</b>	<b>3.080</b>	<b>119</b>	<b>91</b>	<b>16.175</b>
65	164	2.503	159	26	8	2.860	464	2.036	882	19	18	3.419
66	193	2.830	203	27	7	3.260	571	2.267	987	20	15	3.860
67	181	2.723	236	33	13	3.186	527	2.160	1.019	24	14	3.744
68	201	2.777	254	18	13	3.263	576	2.133	1.209	20	19	3.957
69	160	2.574	262	22	8	3.026	496	1.814	1.085	18	8	3.421
<b>65 - 69</b>	<b>899</b>	<b>13.407</b>	<b>1.114</b>	<b>126</b>	<b>49</b>	<b>15.595</b>	<b>2.634</b>	<b>10.410</b>	<b>5.182</b>	<b>101</b>	<b>74</b>	<b>18.401</b>
70	163	2.289	256	30	6	2.744	513	1.645	1.095	12	15	3.280
71	162	2.400	312	12	5	2.891	422	1.586	1.284	17	8	3.317
72	142	2.149	318	9	9	2.627	416	1.472	1.252	10	10	3.160
73	102	1.745	318	11	2	2.178	363	1.224	1.105	8	7	2.707
74	85	1.526	287	11	4	1.913	325	1.010	1.064	12	7	2.418
<b>70 - 74</b>	<b>654</b>	<b>10.109</b>	<b>1.491</b>	<b>73</b>	<b>26</b>	<b>12.353</b>	<b>2.039</b>	<b>6.937</b>	<b>5.800</b>	<b>59</b>	<b>47</b>	<b>14.882</b>
75	108	1.318	315	11	3	1.755	297	894	1.055	11	7	2.264
76	81	1.346	331	6	5	1.769	312	797	1.178	9	6	2.302
77	75	1.040	321	8	3	1.447	247	684	1.077	9	6	2.023
78	54	918	303	9	4	1.288	238	512	990	3	4	1.747
79	64	810	320	9	1	1.204	242	460	969	8	3	1.682
<b>75 - 79</b>	<b>382</b>	<b>5.432</b>	<b>1.590</b>	<b>43</b>	<b>16</b>	<b>7.463</b>	<b>1.336</b>	<b>3.347</b>	<b>5.269</b>	<b>40</b>	<b>26</b>	<b>10.018</b>
<b>80 - 84</b>	<b>202</b>	<b>2.461</b>	<b>1.504</b>	<b>26</b>	<b>5</b>	<b>4.198</b>	<b>842</b>	<b>1.325</b>	<b>4.027</b>	<b>13</b>	<b>11</b>	<b>6.218</b>
<b>85 - 89</b>	<b>104</b>	<b>786</b>	<b>754</b>	<b>6</b>	<b>2</b>	<b>1.652</b>	<b>387</b>	<b>347</b>	<b>2.096</b>	<b>5</b>	<b>—</b>	<b>2.835</b>
<b>90 - 94</b>	<b>24</b>	<b>158</b>	<b>251</b>	<b>1</b>	<b>—</b>	<b>434</b>	<b>98</b>	<b>60</b>	<b>660</b>	<b>1</b>	<b>3</b>	<b>822</b>
<b>95 - 99</b>	<b>4</b>	<b>18</b>	<b>55</b>	<b>—</b>	<b>—</b>	<b>77</b>	<b>26</b>	<b>15</b>	<b>123</b>	<b>—</b>	<b>—</b>	<b>164</b>
<b>100 E PIU'</b>	<b>—</b>	<b>—</b>	<b>6</b>	<b>—</b>	<b>—</b>	<b>6</b>	<b>4</b>	<b>—</b>	<b>7</b>	<b>—</b>	<b>—</b>	<b>11</b>
<b>TOTALE</b>	<b>149.400</b>	<b>158.905</b>	<b>8.332</b>	<b>1.682</b>	<b>535</b>	<b>318.854</b>	<b>143.268</b>	<b>161.902</b>	<b>32.758</b>	<b>1.938</b>	<b>1.010</b>	<b>340.876</b>

**TAV. 3 - Popolazione residente per sesso, classe di età e luogo di nascita**

LUOGO DI NASCITA	Meno di 6 anni	6-13	14-18	19-24	25-44	45-64	65 e più	TOTALE
<b>A — TOTALE</b>								
<b>Nello stesso Comune di residenza</b>	<b>33.067</b>	<b>57.975</b>	<b>42.835</b>	<b>47.170</b>	<b>114.421</b>	<b>106.546</b>	<b>67.394</b>	<b>469.408</b>
<b>In altro Comune della stessa Provincia</b>	<b>16.348</b>	<b>17.955</b>	<b>8.198</b>	<b>9.251</b>	<b>32.165</b>	<b>31.097</b>	<b>19.013</b>	<b>134.027</b>
<b>In altra Provincia della stessa Regione</b>	<b>2.114</b>	<b>2.997</b>	<b>1.718</b>	<b>2.299</b>	<b>7.764</b>	<b>6.727</b>	<b>4.271</b>	<b>27.890</b>
Trapani	46	75	67	129	484	367	209	1.377
Palermo	548	817	499	695	2.023	1.614	888	7.084
Agrigento	112	133	52	85	478	434	289	1.583
Caltanissetta	27	71	67	100	367	338	196	1.166
Enna	125	136	108	143	645	536	410	2.103
Catania	1.157	1.548	757	897	2.868	2.627	1.722	11.576
Ragusa	32	44	45	65	276	297	229	988
Siracusa	67	173	123	185	623	514	328	2.013
<b>In altre Regioni</b>	<b>1.652</b>	<b>3.247</b>	<b>1.981</b>	<b>2.222</b>	<b>7.962</b>	<b>6.691</b>	<b>3.529</b>	<b>27.284</b>
Piemonte	267	497	224	165	263	191	113	1.720
Valle d'Aosta	40	57	12	5	13	12	7	146
Lombardia	411	847	477	266	566	372	227	3.166
Trentino-Alto Adige	13	32	30	26	82	74	36	293
Bolzano-Bozen	5	19	21	15	45	38	12	155
Trento	8	13	9	11	37	36	24	138
Veneto	50	108	65	86	334	241	123	1.007
Friuli-Venezia Giulia	41	99	55	53	204	207	134	793
Liguria	79	191	113	96	191	200	131	1.001
Emilia-Romagna	57	106	71	98	277	245	131	985
Toscana	167	232	103	126	329	244	137	1.338
Umbria	5	7	4	11	49	34	15	125
Marche	7	17	17	22	96	67	40	266
Lazio	120	254	140	131	485	273	115	1.518
Abruzzi	21	28	19	32	109	80	40	329
Molise	2	8	5	9	33	35	16	108
Campania	80	183	151	231	947	656	330	2.578
Puglia	78	137	105	153	735	452	202	1.862
Basilicata	5	20	10	18	147	77	29	306
Calabria	188	368	345	658	2.855	3.122	1.634	9.170
Sardegna	21	56	35	36	247	109	69	573
<b>ITALIA</b>	<b>53.181</b>	<b>82.174</b>	<b>54.732</b>	<b>60.942</b>	<b>162.312</b>	<b>151.061</b>	<b>94.207</b>	<b>658.609</b>
<b>ESTERO</b>	<b>1.248</b>	<b>3.383</b>	<b>1.588</b>	<b>963</b>	<b>1.550</b>	<b>1.003</b>	<b>979</b>	<b>10.714</b>
<b>TOTALE</b>	<b>54.429</b>	<b>85.557</b>	<b>56.320</b>	<b>61.905</b>	<b>163.862</b>	<b>152.064</b>	<b>95.186</b>	<b>669.323</b>
<b>B — MASCHI</b>								
<b>Nello stesso Comune di residenza</b>	<b>17.237</b>	<b>29.897</b>	<b>21.962</b>	<b>24.432</b>	<b>58.565</b>	<b>50.393</b>	<b>30.168</b>	<b>232.654</b>
<b>In altro Comune della stessa Provincia</b>	<b>8.268</b>	<b>9.081</b>	<b>4.032</b>	<b>4.045</b>	<b>14.729</b>	<b>14.426</b>	<b>8.249</b>	<b>62.830</b>
<b>In altra Provincia della stessa Regione</b>	<b>1.054</b>	<b>1.493</b>	<b>837</b>	<b>1.118</b>	<b>3.639</b>	<b>3.205</b>	<b>1.897</b>	<b>13.243</b>
Trapani	27	36	26	62	229	179	86	645
Palermo	280	413	253	354	982	820	396	3.498
Agrigento	49	63	25	44	218	212	141	752
Caltanissetta	12	30	35	49	173	159	85	543
Enna	55	71	52	60	263	240	184	925
Catania	588	766	371	423	1.333	1.212	741	5.434
Ragusa	11	23	20	31	141	138	100	464
Siracusa	32	91	55	95	300	245	164	982
<b>In altre Regioni</b>	<b>863</b>	<b>1.636</b>	<b>970</b>	<b>940</b>	<b>3.393</b>	<b>2.547</b>	<b>1.182</b>	<b>11.531</b>
Piemonte	143	247	109	72	106	59	29	765
Valle d'Aosta	20	26	9	—	5	5	3	68
Lombardia	215	441	238	110	190	128	75	1.397
Trentino-Alto Adige	7	18	12	9	32	26	9	113
Bolzano-Bozen	3	12	9	4	16	14	3	61
Trento	4	6	3	5	16	12	6	52
Veneto	26	50	29	26	112	58	30	331
Friuli-Venezia Giulia	17	45	32	17	84	79	36	310
Liguria	41	99	54	36	70	68	41	409
Emilia-Romagna	29	50	32	44	100	103	36	394
Toscana	86	121	56	44	146	89	51	593
Umbria	2	4	4	8	24	13	4	59
Marche	1	12	9	9	41	23	10	105
Lazio	68	128	63	59	201	105	40	664
Abruzzi	13	16	10	10	56	33	15	153
Molise	1	5	4	5	11	13	5	44
Campania	46	91	78	90	458	312	140	1.215
Puglia	31	61	44	70	363	203	89	861
Basilicata	4	11	5	8	69	33	14	144
Calabria	99	182	160	303	1.223	1.150	526	3.643
Sardegna	14	29	22	20	102	47	29	263
<b>ITALIA</b>	<b>27.422</b>	<b>42.107</b>	<b>27.801</b>	<b>30.535</b>	<b>80.326</b>	<b>70.571</b>	<b>41.496</b>	<b>320.258</b>
<b>ESTERO</b>	<b>634</b>	<b>1.794</b>	<b>802</b>	<b>442</b>	<b>497</b>	<b>342</b>	<b>309</b>	<b>4.820</b>
<b>TOTALE</b>	<b>28.056</b>	<b>43.901</b>	<b>28.603</b>	<b>30.977</b>	<b>80.823</b>	<b>70.913</b>	<b>41.805</b>	<b>325.078</b>

**TAV. 4 - Popolazione residente in età da 6 anni in poi per grado di istruzione, sesso, classe di età, condizione professionale o non professionale**

CLASSI DI ETÀ (anni) — CONDIZIONE	GRADO DI ISTRUZIONE											
	LAUREATI		DIPLOMATI		FORNITI DI LICENZA DI SCUOLA MEDIA INFERIORE		FORNITI DI LICENZA DI SCUOLA ELEMENTARE		ALFABETI PRIVI DI TITOLO DI STUDIO		ANALFABETI	
	MF	M	MF	M	MF	M	MF	M	MF	M	MF	M
<b>TOTALE</b>	<b>19.871</b>	<b>11.230</b>	<b>68.467</b>	<b>35.425</b>	<b>126.758</b>	<b>69.479</b>	<b>238.849</b>	<b>112.378</b>	<b>128.670</b>	<b>56.657</b>	<b>32.279</b>	<b>11.853</b>
6 - 10	—	—	—	—	—	—	6.413	3.301	46.335	23.757	415	236
11 - 14	—	—	—	—	10.080	4.828	31.363	16.285	1.831	1.088	183	88
15 - 19	—	—	5.522	2.313	37.636	19.477	11.907	5.995	1.211	691	255	128
20 - 24	555	184	19.260	9.651	17.312	9.431	11.813	5.202	1.446	716	245	110
25 - 44	11.859	6.036	31.101	16.832	38.678	22.511	68.407	30.158	11.502	4.312	2.315	974
45 - 54	3.074	1.940	6.007	3.059	10.469	6.261	41.441	19.898	15.310	5.485	4.751	1.974
55 - 64	2.939	1.961	3.837	2.114	6.285	3.816	34.217	15.999	18.225	6.459	5.509	1.947
65 e più	1.444	1.109	2.740	1.456	6.298	3.155	33.288	15.540	32.810	14.149	18.606	6.396
<b>CONDIZIONE PROFESSIONALE</b>	<b>15.140</b>	<b>9.033</b>	<b>32.187</b>	<b>19.994</b>	<b>48.804</b>	<b>36.608</b>	<b>81.109</b>	<b>55.706</b>	<b>18.670</b>	<b>10.293</b>	<b>3.410</b>	<b>2.003</b>
<i>-di cui disoccupati</i>	<i>391</i>	<i>98</i>	<i>1.842</i>	<i>859</i>	<i>5.398</i>	<i>3.302</i>	<i>11.999</i>	<i>6.844</i>	<i>4.580</i>	<i>2.099</i>	<i>907</i>	<i>495</i>
Imprenditori, liberi professionisti	2.198	2.001	1.579	1.422	854	707	1.288	888	117	64	—	—
Lavoratori in proprio	351	230	1.688	1.277	5.487	4.367	15.632	10.840	2.788	1.689	419	293
Coadiuvanti	55	31	361	208	601	364	1.061	405	154	47	10	6
Dirigenti e impiegati	12.116	6.489	23.637	13.143	11.976	8.494	5.282	3.808	93	60	—	—
Lavoratori dipendenti	420	282	4.922	3.944	29.886	22.676	57.846	39.765	15.518	8.433	2.981	1.704
<b>Agricoltura</b>	<b>156</b>	<b>123</b>	<b>775</b>	<b>451</b>	<b>6.377</b>	<b>2.500</b>	<b>24.300</b>	<b>10.530</b>	<b>11.100</b>	<b>4.588</b>	<b>2.374</b>	<b>1.232</b>
Imprenditori, liberi professionisti	27	26	34	26	28	23	40	29	13	8	—	—
Lavoratori in proprio	47	41	209	155	601	432	2.805	1.690	1.014	569	213	135
Coadiuvanti	3	2	6	4	26	17	80	27	34	6	5	4
Dirigenti e impiegati	46	35	106	81	92	54	79	59	2	2	—	—
Lavoratori dipendenti	33	19	420	185	5.630	1.974	21.296	8.725	10.037	4.003	2.156	1.093
<b>Industrie</b>	<b>598</b>	<b>500</b>	<b>4.436</b>	<b>3.651</b>	<b>14.101</b>	<b>12.511</b>	<b>25.066</b>	<b>22.499</b>	<b>4.030</b>	<b>3.637</b>	<b>584</b>	<b>550</b>
Imprenditori, liberi professionisti	61	61	220	217	155	147	251	237	2	—	—	—
Lavoratori in proprio	6	6	184	158	1.417	1.300	3.591	3.076	357	289	32	26
Coadiuvanti	5	4	27	17	88	69	102	51	10	4	1	—
Dirigenti e impiegati	392	336	2.422	1.877	1.183	895	572	471	23	23	—	—
Lavoratori dipendenti	134	93	1.583	1.382	11.258	10.100	20.550	18.664	3.638	3.321	551	524
<b>Altre attività</b>	<b>14.386</b>	<b>8.410</b>	<b>26.976</b>	<b>15.892</b>	<b>28.326</b>	<b>21.597</b>	<b>31.743</b>	<b>22.677</b>	<b>3.540</b>	<b>2.068</b>	<b>452</b>	<b>221</b>
Imprenditori, liberi professionisti	2.110	1.914	1.325	1.179	671	537	997	622	102	56	—	—
Lavoratori in proprio	298	183	1.295	964	3.469	2.635	9.236	6.074	1.417	831	174	132
Coadiuvanti	47	25	328	187	487	278	879	327	110	37	4	2
Dirigenti e impiegati	11.678	6.118	21.109	11.185	10.701	7.545	4.631	3.278	68	35	—	—
Lavoratori dipendenti	253	170	2.919	2.377	12.998	10.602	16.000	12.376	1.843	1.109	274	87
<b>CONDIZIONE NON PROFESSIONALE</b>	<b>4.731</b>	<b>2.197</b>	<b>36.280</b>	<b>15.431</b>	<b>77.954</b>	<b>32.871</b>	<b>157.740</b>	<b>56.672</b>	<b>110.000</b>	<b>46.364</b>	<b>28.869</b>	<b>9.850</b>
In cerca di prima occupazione	2.212	785	12.047	5.259	14.834	8.761	9.749	6.366	1.162	812	82	57
Scolari e studenti	106	57	13.448	6.795	31.009	15.977	39.080	20.262	48.264	24.893	—	—
Casalinghe	675	—	6.116	—	21.471	—	60.683	—	17.418	—	5.630	—
Ritirati dal lavoro	1.357	1.037	3.036	2.026	6.645	4.982	40.813	25.790	38.347	18.453	19.203	7.874
Altri	381	318	1.633	1.351	3.995	3.151	7.415	4.254	4.809	2.206	3.954	1.919

**TAV. 5 - Popolazione residente attiva e non attiva per sesso e classe di età, attiva per**

RAMI DI ATTIVITÀ ECONOMICA	CLASSI DI											
	Meno di 14		14 - 19		20 - 24		25 - 29		30 - 34		35 - 39	
	MF	M	MF	M	MF	M	MF	M	MF	M	MF	M
<b>CONDIZIONE PROFESSIONALE</b>	—	—	<b>7.968</b>	<b>5.410</b>	<b>18.035</b>	<b>11.551</b>	<b>24.767</b>	<b>16.599</b>	<b>29.393</b>	<b>19.724</b>	<b>24.306</b>	<b>16.493</b>
- di cui disoccupati	—	—	1.608	897	3.613	1.970	3.732	2.068	3.443	1.705	2.603	1.346
Imprenditori, liberi professionisti	—	—	13	11	138	104	736	606	991	853	753	637
Lavoratori in proprio	—	—	132	103	993	755	1.916	1.516	3.132	2.455	3.218	2.389
Coadiuvanti	—	—	85	71	231	162	266	184	286	137	252	97
Dirigenti e impiegati	—	—	376	149	3.258	1.560	7.308	3.994	9.700	5.640	7.632	4.725
Lavoratori dipendenti	—	—	7.362	5.076	13.415	8.970	14.541	10.299	15.284	10.639	12.451	8.645
<b>Agricoltura</b>	—	—	<b>1.993</b>	<b>731</b>	<b>4.216</b>	<b>1.251</b>	<b>4.404</b>	<b>1.441</b>	<b>5.022</b>	<b>1.657</b>	<b>4.489</b>	<b>1.680</b>
Imprenditori, liberi professionisti	—	—	1	1	2	2	6	4	8	6	12	11
Lavoratori in proprio	—	—	52	42	146	83	231	162	316	198	361	189
Coadiuvanti	—	—	14	12	8	8	9	7	13	6	18	4
Dirigenti e impiegati	—	—	4	2	22	14	47	32	39	29	35	21
Lavoratori dipendenti	—	—	1.922	674	4.038	1.144	4.111	1.236	4.646	1.418	4.063	1.455
<b>Energia, gas e acqua</b>	—	—	<b>59</b>	<b>54</b>	<b>175</b>	<b>143</b>	<b>422</b>	<b>383</b>	<b>579</b>	<b>558</b>	<b>354</b>	<b>340</b>
Imprenditori, liberi professionisti	—	—	—	—	—	—	—	—	—	—	—	—
Lavoratori in proprio	—	—	—	—	—	—	—	—	—	—	—	—
Coadiuvanti	—	—	—	—	—	—	—	—	—	—	—	—
Dirigenti e impiegati	—	—	3	1	41	21	118	95	167	151	129	118
Lavoratori dipendenti	—	—	56	53	134	122	304	288	412	407	225	222
<b>Ind. estratt., trasf. min., chim.</b>	—	—	<b>168</b>	<b>145</b>	<b>469</b>	<b>407</b>	<b>654</b>	<b>580</b>	<b>659</b>	<b>594</b>	<b>549</b>	<b>504</b>
Imprenditori, liberi professionisti	—	—	—	—	1	1	2	2	3	3	5	5
Lavoratori in proprio	—	—	—	—	7	7	21	15	39	35	40	39
Coadiuvanti	—	—	2	2	8	6	1	1	1	1	2	1
Dirigenti e impiegati	—	—	10	2	48	22	98	70	114	89	93	81
Lavoratori dipendenti	—	—	156	141	405	371	532	492	502	466	409	378
<b>Ind. lavoraz. metalli, mecc. prec.</b>	—	—	<b>510</b>	<b>466</b>	<b>1.061</b>	<b>937</b>	<b>1.259</b>	<b>1.137</b>	<b>1.195</b>	<b>1.107</b>	<b>903</b>	<b>842</b>
Imprenditori, liberi professionisti	—	—	—	—	—	—	1	1	7	7	5	3
Lavoratori in proprio	—	—	6	6	70	68	132	128	178	175	140	138
Coadiuvanti	—	—	6	6	9	9	6	4	3	2	3	1
Dirigenti e impiegati	—	—	10	6	75	36	120	86	149	119	98	85
Lavoratori dipendenti	—	—	488	448	907	824	1.000	918	858	804	657	615
<b>Ind. alim., tess., pelli, legno</b>	—	—	<b>776</b>	<b>432</b>	<b>1.164</b>	<b>679</b>	<b>1.245</b>	<b>871</b>	<b>1.686</b>	<b>1.218</b>	<b>1.431</b>	<b>1.086</b>
Imprenditori, liberi professionisti	—	—	1	1	2	2	8	8	11	10	19	17
Lavoratori in proprio	—	—	5	1	63	49	122	99	272	227	343	274
Coadiuvanti	—	—	6	6	16	12	19	15	18	8	12	2
Dirigenti e impiegati	—	—	35	10	151	61	223	140	246	162	168	135
Lavoratori dipendenti	—	—	729	414	932	555	873	609	1.139	811	889	658
<b>Ind. costr., install. impianti</b>	—	—	<b>1.834</b>	<b>1.746</b>	<b>3.180</b>	<b>2.985</b>	<b>3.596</b>	<b>3.411</b>	<b>3.518</b>	<b>3.379</b>	<b>2.681</b>	<b>2.597</b>
Imprenditori, liberi professionisti	—	—	1	1	16	14	42	42	82	79	61	61
Lavoratori in proprio	—	—	15	15	111	110	281	278	429	423	407	404
Coadiuvanti	—	—	6	6	9	8	11	11	10	9	—	—
Dirigenti e impiegati	—	—	17	8	125	75	220	164	238	195	131	118
Lavoratori dipendenti	—	—	1.795	1.716	2.919	2.778	3.042	2.916	2.759	2.673	2.082	2.014
<b>Commercio, pubbl. esercizi</b>	—	—	<b>1.719</b>	<b>1.315</b>	<b>3.228</b>	<b>2.327</b>	<b>3.681</b>	<b>2.771</b>	<b>4.111</b>	<b>2.959</b>	<b>3.523</b>	<b>2.427</b>
Imprenditori, liberi professionisti	—	—	9	8	63	46	158	142	237	182	288	204
Lavoratori in proprio	—	—	45	34	477	357	846	626	1.501	1.072	1.508	1.011
Coadiuvanti	—	—	41	32	154	100	199	130	225	104	200	82
Dirigenti e impiegati	—	—	103	36	573	287	801	494	789	522	562	375
Lavoratori dipendenti	—	—	1.521	1.205	1.961	1.537	1.677	1.379	1.359	1.079	965	755
<b>Trasporti e comunicazioni</b>	—	—	<b>125</b>	<b>110</b>	<b>877</b>	<b>762</b>	<b>1.883</b>	<b>1.673</b>	<b>2.795</b>	<b>2.503</b>	<b>2.574</b>	<b>2.341</b>
Imprenditori, liberi professionisti	—	—	—	—	2	1	1	1	7	5	8	7
Lavoratori in proprio	—	—	4	3	42	40	101	96	156	149	176	172
Coadiuvanti	—	—	2	2	13	13	9	9	1	1	2	2
Dirigenti e impiegati	—	—	15	9	252	167	662	507	1.094	864	1.095	909
Lavoratori dipendenti	—	—	104	96	568	541	1.110	1.060	1.537	1.484	1.293	1.251
<b>Credito, assic.; serv. imprese</b>	—	—	<b>62</b>	<b>24</b>	<b>571</b>	<b>265</b>	<b>1.121</b>	<b>800</b>	<b>1.350</b>	<b>1.104</b>	<b>950</b>	<b>819</b>
Imprenditori, liberi professionisti	—	—	—	—	37	31	329	276	455	413	303	283
Lavoratori in proprio	—	—	1	1	7	5	14	10	14	10	19	14
Coadiuvanti	—	—	3	2	9	4	4	2	5	3	6	1
Dirigenti e impiegati	—	—	54	19	474	191	687	433	812	628	559	470
Lavoratori dipendenti	—	—	4	2	44	34	87	79	64	50	63	51
<b>Pubblica amm.ne; servizi</b>	—	—	<b>722</b>	<b>387</b>	<b>3.094</b>	<b>1.795</b>	<b>6.502</b>	<b>3.532</b>	<b>8.478</b>	<b>4.645</b>	<b>6.852</b>	<b>3.857</b>
Imprenditori, liberi professionisti	—	—	1	—	15	7	189	130	181	148	52	46
Lavoratori in proprio	—	—	4	1	70	36	168	102	227	166	224	148
Coadiuvanti	—	—	5	3	5	2	8	5	10	3	9	4
Dirigenti e impiegati	—	—	125	56	1.497	686	4.332	1.973	6.052	2.881	4.762	2.413
Lavoratori dipendenti	—	—	587	327	1.507	1.064	1.805	1.322	2.008	1.447	1.805	1.246
<b>In cerca di prima occupazione</b>	—	—	<b>14.236</b>	<b>8.482</b>	<b>12.575</b>	<b>6.781</b>	<b>7.163</b>	<b>3.681</b>	<b>3.326</b>	<b>1.576</b>	<b>1.415</b>	<b>720</b>
<b>TOTALE POP. ATTIVA</b>	—	—	<b>22.204</b>	<b>13.892</b>	<b>30.610</b>	<b>18.332</b>	<b>31.930</b>	<b>20.280</b>	<b>32.719</b>	<b>21.300</b>	<b>25.721</b>	<b>17.213</b>
Scolari e studenti	86.635	44.466	34.928	18.047	9.252	4.781	2.238	1.304	374	196	65	31
Casalinghe	—	—	7.609	—	8.294	—	9.529	—	10.411	—	9.396	—
Ritirati dal lavoro	—	—	130	70	74	30	116	58	195	107	377	207
Altri	53.351	27.491	2.723	2.277	2.401	2.151	1.011	734	766	476	941	568
<b>TOTALE POP. NON ATTIVA</b>	<b>139.986</b>	<b>71.957</b>	<b>45.390</b>	<b>20.394</b>	<b>20.021</b>	<b>6.962</b>	<b>12.894</b>	<b>2.096</b>	<b>11.746</b>	<b>779</b>	<b>10.779</b>	<b>806</b>



## ramo di attività economica e posizione nella professione; non attiva per condizione non professionale

ETÀ (anni)

40 - 44		45 - 49		50 - 54		55 - 59		60 - 64		65 - 69		70 e più	
MF	M	MF	M	MF	M	MF	M	MF	M	MF	M	MF	M
25.331	16.749	24.614	16.323	22.600	15.169	14.350	10.262	4.686	3.175	2.026	1.325	1.244	857
2.908	1.472	3.078	1.639	2.698	1.523	1.244	925	178	140	12	12	—	—
755	654	660	553	658	552	613	511	288	240	220	180	211	181
3.772	2.716	3.909	2.683	3.744	2.448	2.716	1.757	1.271	848	961	617	601	409
264	94	282	94	259	92	162	60	85	37	41	18	29	15
6.943	4.398	5.748	3.729	5.545	3.597	4.391	2.878	1.627	988	409	241	167	95
13.597	8.887	14.015	9.264	12.394	8.480	6.468	5.056	1.415	1.062	395	269	236	157
6.101	2.480	7.318	3.380	6.845	3.543	3.432	2.338	753	542	319	236	190	145
15	13	16	12	18	14	26	19	10	8	19	14	9	8
596	356	880	517	1.042	602	744	476	265	203	152	111	104	83
22	8	31	7	17	4	8	1	8	—	4	2	2	1
31	22	49	36	41	27	41	36	10	7	2	2	4	3
5.437	2.081	6.342	2.808	5.727	2.896	2.613	1.806	460	324	142	107	71	50
348	333	354	335	228	219	119	115	21	18	2	2	6	6
—	—	1	1	—	—	—	—	—	—	—	—	—	—
—	—	—	—	—	—	—	—	—	—	—	—	—	—
—	—	—	—	—	—	—	—	—	—	—	—	—	—
147	133	136	123	76	74	44	42	12	10	1	1	1	1
201	200	217	211	152	145	75	73	9	8	1	1	3	3
569	519	578	537	538	496	291	273	55	53	22	20	7	6
7	7	6	6	4	4	9	9	1	1	3	3	—	—
36	31	42	39	40	37	20	17	9	9	6	4	2	2
1	—	3	—	4	1	—	—	—	—	—	—	—	—
89	77	58	48	60	54	45	40	7	6	4	4	1	1
436	404	469	444	430	400	217	207	38	37	9	9	4	3
767	701	670	618	552	510	327	300	92	78	43	35	23	17
8	7	9	9	10	10	3	3	2	2	3	3	—	—
122	117	100	98	66	65	47	45	17	16	15	15	6	5
2	2	1	1	1	1	2	1	—	—	1	1	—	—
87	72	61	53	66	59	22	19	12	12	—	—	1	1
548	503	499	457	409	375	253	232	61	48	24	16	16	11
1.449	1.106	1.306	984	1.056	758	592	440	217	158	101	69	59	47
17	15	16	15	13	13	11	10	2	2	7	6	4	4
419	318	420	292	351	204	202	123	98	73	59	41	27	24
19	5	12	4	9	4	9	3	7	2	—	—	1	—
134	115	111	91	120	102	67	58	25	20	3	2	3	2
860	653	747	582	563	435	303	246	85	61	32	20	24	17
2.654	2.563	2.395	2.305	1.845	1.787	1.069	1.035	227	211	61	52	45	41
87	86	74	69	55	51	35	34	16	16	6	6	11	11
347	342	227	222	140	139	56	56	18	17	8	7	6	6
5	5	3	2	2	2	1	—	—	—	2	—	—	—
133	121	86	71	70	63	60	55	14	14	7	7	2	1
2.082	2.009	2.005	1.941	1.578	1.532	917	889	179	164	38	32	26	23
3.698	2.488	3.447	2.246	3.177	2.030	2.361	1.462	1.130	672	870	530	587	369
332	263	261	187	284	201	214	140	109	67	94	64	84	58
1.826	1.179	1.833	1.150	1.752	1.078	1.434	839	779	452	673	399	426	261
196	67	217	70	211	76	139	52	65	32	33	15	25	14
472	323	357	263	306	228	222	173	74	48	23	19	24	13
872	656	779	576	624	447	352	258	103	73	47	33	28	23
2.188	2.004	1.872	1.733	1.691	1.576	1.050	974	231	182	49	48	27	26
7	6	9	7	11	10	8	6	1	—	4	4	—	—
225	219	247	237	232	231	123	121	29	27	21	21	13	13
4	4	3	3	6	4	—	—	1	1	—	—	1	—
863	728	704	608	611	537	431	380	121	87	10	9	8	8
1.089	1.047	909	878	831	794	488	467	79	67	14	14	5	5
741	630	655	584	543	492	391	351	156	142	70	64	60	59
215	202	192	182	165	162	163	156	95	94	43	42	48	48
17	11	16	15	8	4	11	8	6	5	9	4	2	2
5	1	2	1	4	—	1	1	3	1	—	—	—	—
446	373	385	339	310	284	181	160	41	32	15	15	10	9
58	43	60	47	56	42	35	26	11	10	3	3	—	—
6.816	3.925	6.019	3.601	6.125	3.758	4.718	2.974	1.804	1.119	489	269	240	141
67	55	76	65	98	87	144	134	52	50	41	38	53	50
184	143	144	113	113	88	79	72	50	46	18	15	15	13
10	2	10	6	5	—	2	1	1	1	—	—	—	—
4.541	2.434	3.801	2.097	3.885	2.169	3.278	1.915	1.311	752	344	182	113	56
2.014	1.291	1.988	1.320	2.024	1.414	1.215	852	390	270	85	34	59	22
909	488	286	182	108	76	61	51	7	3	—	—	—	—
26.240	17.237	24.900	16.505	22.708	15.245	14.411	10.313	4.693	3.178	2.026	1.325	1.244	857
49	27	11	4	—	—	—	—	—	—	—	—	—	—
9.743	—	10.327	—	10.419	—	9.868	—	6.868	—	7.298	—	12.231	—
869	439	2.865	1.569	6.569	3.439	14.960	7.545	16.447	9.323	23.081	13.545	43.718	23.830
1.172	646	1.341	789	1.912	1.066	2.277	1.157	1.488	780	1.686	765	3.902	1.483
11.833	1.112	14.544	2.362	18.900	4.505	27.105	8.702	24.803	10.103	32.065	14.310	59.851	25.313

**TAV. 6 - Popolazione residente attiva e non attiva per sesso e stato civile; attiva per ramo di**

RAMI DI ATTIVITÀ ECONOMICA POSIZIONE NELLA PROFESSIONE	MASCHI					TOTALE
	CELIBI	CONIUGATI	VEDOVI	SEPARATI LEGALMENTE	DIVORZIATI	
<b>CONDIZIONE PROFESSIONALE</b>	<b>28.650</b>	<b>102.777</b>	<b>854</b>	<b>1.056</b>	<b>300</b>	<b>133.637</b>
- di cui disoccupati	4.260	9.196	61	147	33	13.697
Imprenditori, liberi professionisti	785	4.154	64	61	18	5.082
Lavoratori in proprio	2.400	15.854	241	148	53	18.696
Coadiuvanti	396	649	4	10	2	1.061
Dirigenti e impiegati	5.915	25.446	188	357	88	31.994
Lavoratori dipendenti	19.154	56.674	357	480	139	76.804
<b>Agricoltura, caccia, foreste, pesca</b>	<b>3.542</b>	<b>15.580</b>	<b>157</b>	<b>103</b>	<b>42</b>	<b>19.424</b>
Imprenditori, liberi professionisti	15	96	1	—	—	112
Lavoratori in proprio	539	2.420	39	19	5	3.022
Coadiuvanti	32	27	1	—	—	60
Dirigenti e impiegati	38	187	2	3	1	231
Lavoratori dipendenti	2.918	12.850	114	81	36	15.999
<b>Energia, gas e acqua</b>	<b>413</b>	<b>2.052</b>	<b>18</b>	<b>17</b>	<b>6</b>	<b>2.506</b>
Imprenditori, liberi professionisti	—	—	3	—	—	3
Lavoratori in proprio	—	—	—	—	—	—
Coadiuvanti	—	—	—	—	—	—
Dirigenti e impiegati	89	665	5	8	3	770
Lavoratori dipendenti	324	1.387	10	9	3	1.733
<b>Industrie estrattive, trasformazione minerali, chimiche</b>	<b>778</b>	<b>3.302</b>	<b>20</b>	<b>27</b>	<b>7</b>	<b>4.134</b>
Imprenditori, liberi professionisti	3	37	1	—	—	41
Lavoratori in proprio	22	209	1	2	1	235
Coadiuvanti	7	5	—	—	—	12
Dirigenti e impiegati	81	405	2	5	1	494
Lavoratori dipendenti	665	2.646	16	20	5	3.352
<b>Industrie lavorazione metalli, meccanica precisione</b>	<b>1.948</b>	<b>4.724</b>	<b>24</b>	<b>45</b>	<b>7</b>	<b>6.748</b>
Imprenditori, liberi professionisti	4	39	—	2	—	45
Lavoratori in proprio	131	731	5	8	1	876
Coadiuvanti	19	9	—	—	—	28
Dirigenti e impiegati	127	412	1	8	—	548
Lavoratori dipendenti	1.667	3.533	18	27	6	5.251
<b>Industrie alimentari, tessili, pelli, legno, altre</b>	<b>1.798</b>	<b>5.935</b>	<b>39</b>	<b>62</b>	<b>14</b>	<b>7.848</b>
Imprenditori, liberi professionisti	5	90	2	5	1	103
Lavoratori in proprio	182	1.520	12	8	3	1.725
Coadiuvanti	28	33	—	—	—	61
Dirigenti e impiegati	196	683	4	13	2	898
Lavoratori dipendenti	1.387	3.609	21	36	8	5.061
<b>Industria costruzioni, installazioni impianti edilizia</b>	<b>5.904</b>	<b>15.926</b>	<b>87</b>	<b>147</b>	<b>48</b>	<b>22.112</b>
Imprenditori, liberi professionisti	49	414	5	1	1	470
Lavoratori in proprio	262	1.735	9	10	3	2.019
Coadiuvanti	20	24	—	—	—	44
Dirigenti e impiegati	194	683	4	10	1	892
Lavoratori dipendenti	5.379	13.070	69	126	43	18.687
<b>Commercio, pubblici esercizi; riparazioni di veicoli</b>	<b>5.436</b>	<b>15.655</b>	<b>218</b>	<b>215</b>	<b>72</b>	<b>21.596</b>
Imprenditori, liberi professionisti	190	1.313	27	26	6	1.562
Lavoratori in proprio	993	7.204	149	80	32	8.458
Coadiuvanti	253	506	3	10	2	774
Dirigenti e impiegati	620	2.089	15	40	17	2.781
Lavoratori dipendenti	3.380	4.543	24	59	15	8.021
<b>Trasporti e comunicazioni</b>	<b>2.069</b>	<b>11.671</b>	<b>60</b>	<b>116</b>	<b>16</b>	<b>13.932</b>
Imprenditori, liberi professionisti	2	38	2	4	1	47
Lavoratori in proprio	125	1.173	15	11	5	1.329
Coadiuvanti	18	21	—	—	—	39
Dirigenti e impiegati	686	4.056	20	46	5	4.813
Lavoratori dipendenti	1.238	6.383	23	55	5	7.704
<b>Credito e assicurazione; servizi imprese; noleggio</b>	<b>1.047</b>	<b>4.197</b>	<b>28</b>	<b>50</b>	<b>12</b>	<b>5.334</b>
Imprenditori, liberi professionisti	366	1.492	15	13	3	1.889
Lavoratori in proprio	15	71	2	1	—	89
Coadiuvanti	7	9	—	—	—	16
Dirigenti e impiegati	609	2.296	10	32	6	2.953
Lavoratori dipendenti	50	329	1	4	3	387
<b>Pubblica amministrazione; servizi pubblici e privati</b>	<b>5.715</b>	<b>23.735</b>	<b>203</b>	<b>274</b>	<b>76</b>	<b>30.003</b>
Imprenditori, liberi professionisti	151	635	8	10	6	810
Lavoratori in proprio	131	791	9	9	3	943
Coadiuvanti	12	15	—	—	—	27
Dirigenti e impiegati	3.275	13.970	125	192	52	17.614
Lavoratori dipendenti	2.146	8.324	61	63	15	10.609
<b>In cerca di prima occupazione</b>	<b>18.102</b>	<b>3.797</b>	<b>23</b>	<b>92</b>	<b>26</b>	<b>22.040</b>
<b>TOTALE POPOLAZIONE ATTIVA</b>	<b>46.752</b>	<b>106.574</b>	<b>877</b>	<b>1.148</b>	<b>326</b>	<b>155.677</b>
Scolari e studenti	68.409	411	9	26	1	68.856
Casalinghe	—	—	—	—	—	—
Ritirati dal lavoro	3.253	49.399	6.894	452	164	60.162
Altri	34.529	5.189	528	88	49	40.383
<b>TOTALE POPOLAZIONE NON ATTIVA</b>	<b>106.191</b>	<b>54.999</b>	<b>7.431</b>	<b>566</b>	<b>214</b>	<b>169.401</b>

## attività economica e posizione nella professione; non attiva per condizione non professionale

FEMMINE						MASCHI E FEMMINE					
NUBILI	CONIUGATE	VEDOVE	SEPARATE LEGALMENTE	DIVORZIATE	TOTALE	CELIBI E NUBILI	CONIUGATI	VEDOVI	SEPARATI LEGALMENTE	DIVORZIATI	TOTALE
15.833	46.172	2.489	782	407	65.683	44.483	148.949	3.343	1.838	707	199.320
2.627	8.405	248	106	34	11.420	6.887	17.601	309	253	67	25.117
167	690	72	11	14	954	952	4.844	136	72	32	6.036
1.152	5.824	612	51	30	7.669	3.552	21.678	853	199	83	26.365
153	1.011	13	4	—	1.181	549	1.660	17	14	2	2.242
6.273	13.656	709	314	158	21.110	12.188	39.102	897	671	246	53.104
8.088	24.991	1.083	402	205	34.769	27.242	81.665	1.440	882	344	111.573
4.058	20.882	546	113	59	25.658	7.600	36.462	703	216	101	45.082
8	18	3	—	1	30	23	114	4	—	1	142
311	1.458	90	5	3	1.867	850	3.878	129	24	8	4.889
10	84	—	—	—	94	42	111	1	—	—	154
21	69	2	2	—	94	59	256	4	5	1	325
3.708	19.253	451	106	55	23.573	6.626	32.103	565	187	91	39.572
52	97	8	1	3	161	465	2.149	26	18	9	2.667
—	—	—	—	—	—	—	—	3	—	—	3
—	—	—	—	—	—	—	—	—	—	—	—
38	61	4	—	2	105	127	726	9	8	5	875
14	36	4	1	1	56	338	1.423	14	10	4	1.789
144	264	14	2	1	425	922	3.566	34	29	8	4.559
—	—	—	—	—	—	3	37	1	—	—	41
4	22	1	—	—	27	26	231	2	2	1	262
2	8	—	—	—	10	9	13	—	—	—	22
51	80	1	1	—	133	132	485	3	6	1	627
87	154	12	1	1	255	752	2.800	28	21	6	3.607
243	388	10	10	3	654	2.191	5.112	34	55	10	7.402
—	3	—	—	—	3	4	42	—	2	—	48
6	16	—	1	—	23	137	747	5	9	1	899
—	6	—	—	—	6	19	15	—	—	—	34
64	83	3	3	—	153	191	495	4	11	—	701
173	280	7	6	3	469	1.840	3.813	25	33	9	5.720
1.396	1.686	103	34	15	3.234	3.194	7.621	142	96	29	11.082
—	8	—	—	—	8	5	98	2	5	1	111
192	414	39	6	5	656	374	1.934	51	14	8	2.381
9	53	4	1	—	67	37	86	4	1	—	128
180	198	4	4	2	388	376	881	8	17	4	1.286
1.015	1.013	56	23	8	2.115	2.402	4.622	77	59	16	7.176
389	563	23	11	7	993	6.293	16.489	110	158	55	23.105
3	13	—	—	—	16	52	427	5	1	1	486
3	21	1	1	—	26	265	1.756	10	11	3	2.045
1	4	—	—	—	5	21	28	—	—	—	49
87	117	3	3	1	211	281	800	7	13	2	1.103
295	408	19	7	6	735	5.674	13.478	88	133	49	19.422
2.359	6.731	635	138	73	9.936	7.795	22.386	853	353	145	31.532
59	439	58	4	11	571	249	1.752	85	30	17	2.133
545	3.575	469	34	19	4.642	1.538	10.779	618	114	51	13.100
120	801	7	3	—	931	373	1.307	10	13	2	1.705
615	838	32	28	12	1.525	1.235	2.927	47	68	29	4.306
1.020	1.078	69	69	31	2.267	4.400	5.621	93	128	46	10.288
375	950	65	22	18	1.430	2.444	12.621	125	138	34	15.362
1	9	—	—	1	11	3	47	2	4	2	58
4	33	2	—	1	40	129	1.206	17	11	6	1.369
1	2	—	—	—	3	19	23	—	—	—	42
301	684	40	16	12	1.053	987	4.740	60	62	17	5.866
68	222	23	6	4	323	1.306	6.605	46	61	9	8.027
598	675	37	20	6	1.336	1.645	4.872	65	70	18	6.670
42	107	4	3	—	156	408	1.599	19	16	3	2.045
8	23	4	—	—	35	23	94	6	1	—	124
6	19	1	—	—	26	13	28	1	—	—	42
514	470	16	16	5	1.021	1.123	2.766	26	48	11	3.974
28	56	12	1	1	98	78	385	13	5	4	485
6.219	13.936	1.048	431	222	21.856	11.934	37.671	1.251	705	298	51.859
54	93	7	4	1	159	205	728	15	14	7	969
79	262	6	4	2	353	210	1.053	15	13	5	1.296
4	34	1	—	—	39	16	49	1	—	—	66
4.402	11.056	604	241	124	16.427	7.677	25.026	729	433	176	34.041
1.680	2.491	430	182	95	4.878	3.826	10.815	491	245	110	15.487
12.461	5.302	99	156	28	18.046	30.563	9.099	122	248	54	40.086
28.294	51.474	2.588	938	435	83.729	75.046	158.048	3.465	2.086	761	239.406
63.830	830	12	21	3	64.696	132.239	1.241	21	47	4	133.552
16.173	82.180	12.665	620	355	111.993	16.173	82.180	12.665	620	355	111.993
7.426	25.895	15.422	300	196	49.239	10.679	75.294	22.316	752	360	109.401
28.964	3.355	2.164	70	35	34.588	63.493	8.544	2.692	158	84	74.971
116.393	112.260	30.263	1.011	589	260.516	222.584	167.259	37.694	1.577	803	429.917

TAV. 7 - Popolazione residente attiva in condizione professionale per

N. CLASSIFICAZIONE	RAMI E CLASSI DI ATTIVITÀ ECONOMICA	POSIZIONE			
		IMPRENDITORI E LIBERI PROFESSIONISTI		LAVORATORI IN PROPRIO	
		MF	M	MF	M
0	<b>Agricoltura, caccia, foreste, pesca</b>	<b>142</b>	<b>112</b>	<b>4.889</b>	<b>3.022</b>
01	Agricoltura e caccia	138	109	4.591	2.751
02	Foreste	—	—	13	13
03	Pesca	—	—	208	200
04	Attività connesse con agricoltura	4	3	77	58
1	<b>Energia, gas e acqua</b>	<b>3</b>	<b>3</b>	—	—
1A	<b>Estrazione di combustibili - Industria petrolifera</b>	—	—	—	—
11	Industria dell'estrazione e agglomerazione di combustibili solidi	—	—	—	—
12	Cokerie	—	—	—	—
13	Industria dell'estrazione di petrolio e gas naturali	—	—	—	—
14	Industria petrolifera	—	—	—	—
15	Industria dei combustibili nucleari	—	—	—	—
1B	<b>Energia elettrica, gas e acqua</b>	<b>3</b>	<b>3</b>	—	—
16	Industria produzione e distribuzione di energia elettrica e gas	3	3	—	—
17	Industria raccolta, depurazione e distribuzione di acqua	—	—	—	—
2	<b>Industrie estrattive, manifatturiere per trasformazione minerali, chimiche</b>	<b>41</b>	<b>41</b>	<b>262</b>	<b>235</b>
21	Industria dell'estrazione di minerali metalliferi	2	2	1	1
22	Industria della produzione e prima trasformazione dei metalli	1	1	26	19
23	Industria estrazione di minerali non metalliferi; torbiere	4	4	11	11
24	Industria della lavorazione di minerali non metalliferi	30	30	212	193
25	Industrie chimiche	4	4	12	11
26	Industria della produzione di fibre artificiali e sintetiche	—	—	—	—
3	<b>Industrie manifatturiere per lavorazione metalli; meccanica di precisione</b>	<b>48</b>	<b>45</b>	<b>899</b>	<b>876</b>
31	Industria della costruzione di prodotti in metallo	25	23	632	616
32	Industria costruzione e installazione di macchine e di materiale meccanico	3	3	42	40
33	Industria della costruzione, installazione e riparazione di macchine	—	—	6	6
34	Industria costruzione e installazione di impianti e riparazione di materiale elettrico	9	9	198	194
35	Industria costruzione e montaggio di autoveicoli	1	1	7	6
36	Industria della costruzione di altri mezzi di trasporto	10	9	7	7
37	Industria della costruzione di strumenti di precisione	—	—	7	7
4	<b>Industrie manifatturiere alimentari, tessili, abbigliamento, mobilio, altre</b>	<b>111</b>	<b>103</b>	<b>2.381</b>	<b>1.725</b>
41	Industrie alimentari	12	10	265	211
42	Industrie dello zucchero, delle bevande e del tabacco	12	12	46	26
43	Industrie tessili	1	1	166	20
44	Industrie delle pelli e del cuoio	—	—	14	12
45	Industrie delle calzature, di abbigliamento e affini	28	27	714	318
46	Industrie del legno e del mobile in legno	33	32	937	921
47	Industrie della carta; stampa ed editoria	17	14	81	74
48	Industrie della gomma e manufatti di materie plastiche	7	6	80	78
49	Industrie manifatturiere diverse	1	1	78	65
5	<b>Industrie costruzioni e installazioni impianti per edilizia</b>	<b>486</b>	<b>470</b>	<b>2.045</b>	<b>2.019</b>
50	Edilizia e genio civile	486	470	2.045	2.019
6	<b>Commercio, pubblici esercizi; riparazioni di veicoli</b>	<b>2.133</b>	<b>1.562</b>	<b>13.100</b>	<b>8.458</b>
6A	<b>Commercio, pubblici esercizi e alberghi</b>	<b>2.133</b>	<b>1.562</b>	<b>11.926</b>	<b>7.300</b>
61	Commercio all'ingrosso	272	235	652	467
62	Commercio all'ingrosso di materiali da recupero	6	5	11	9
63	Intermediari del commercio	458	426	199	174
64	Commercio al minuto alimentari, abbigliamento; farmacie	899	554	8.228	4.782
65	Commercio al minuto veicoli, carburanti, libri, articoli vari	241	170	1.519	1.073
66	Pubblici esercizi ed esercizi alberghieri	257	172	1.317	795
6B	<b>Riparazioni di beni di consumo e di veicoli</b>	—	—	<b>1.174</b>	<b>1.158</b>
67	Riparazioni di beni di consumo e di veicoli	—	—	1.174	1.158
7	<b>Trasporti e comunicazioni</b>	<b>58</b>	<b>47</b>	<b>1.369</b>	<b>1.329</b>
71	Ferrovie	6	6	10	9
72	Altri trasporti terrestri	30	24	1.231	1.203
73	Trasporti fluviali, lacuali e lagunari	—	—	1	1
74	Trasporti marittimi e cabotaggio	3	3	—	—
75	Trasporti aerei	—	—	—	—
76	Attività connesse ai trasporti	7	6	86	82
77	Agenzie di viaggio, intermediari dei trasporti, magazzini	12	8	40	34
79	Comunicazioni	—	—	1	—
8	<b>Credito e assicurazione; servizi alle imprese; noleggio</b>	<b>2.045</b>	<b>1.889</b>	<b>124</b>	<b>89</b>
8A	<b>Credito e assicurazione</b>	<b>44</b>	<b>39</b>	<b>6</b>	<b>4</b>
81	Istituti di credito	6	6	—	—
82	Assicurazione	38	33	6	4
8B	<b>Servizi prestati alle imprese; noleggio</b>	<b>2.001</b>	<b>1.850</b>	<b>118</b>	<b>85</b>
83	Ausiliari finanziari; servizi alle imprese	1.989	1.840	71	52
84	Noleggio di beni mobili	12	10	47	33
9	<b>Pubblica amministrazione; servizi pubblici e privati</b>	<b>969</b>	<b>810</b>	<b>1.296</b>	<b>943</b>
9A	<b>Pubblica amministrazione</b>	—	—	—	—
91	Pubblica amministrazione, difesa, sicurezza sociale	—	—	—	—
9B	<b>Servizi pubblici e privati</b>	<b>969</b>	<b>810</b>	<b>1.296</b>	<b>943</b>
92	Servizi di igiene, amministrazione di cimiteri	4	4	6	5
93	Istruzione	36	19	49	32
94	Ricerca e sviluppo	5	4	—	—
95	Sanità e servizi veterinari	796	685	49	46
96	Altri servizi sociali	4	3	—	—
97	Servizi ricreativi e culturali	67	50	21	16
98	Servizi personali	57	45	1.171	844
99	Rappresentanze diplomatiche, organizzazioni internazionali, forze armate alleate	—	—	—	—
	<b>TOTALE</b>	<b>6.036</b>	<b>5.082</b>	<b>26.365</b>	<b>18.696</b>

## sesso, posizione nella professione, ramo e classe di attività economica

NELLA PROFESSIONE								N. CLASSIFI- CAZIONE
COADIUVANTI		DIRIGENTI E IMPIEGATI		LAVORATORI DIPENDENTI		TOTALE		
MF	M	MF	M	MF	M	MF	M	
154	60	325	231	39.572	15.999	45.082	19.424	0
131	42	255	172	38.035	14.948	43.150	18.022	01
—	—	10	9	316	296	339	318	02
21	18	12	10	410	376	651	604	03
2	—	48	40	811	379	942	480	04
—	—	875	770	1.789	1.733	2.667	2.506	1
—	—	215	200	618	597	833	797	1A
—	—	2	1	16	14	18	15	11
—	—	1	1	12	11	13	12	12
—	—	3	3	49	45	52	48	13
—	—	207	193	528	514	735	707	14
—	—	2	2	13	13	15	15	15
—	—	660	570	1.171	1.136	1.834	1.709	1B
—	—	640	551	1.084	1.056	1.727	1.610	16
—	—	20	19	87	80	107	99	17
22	12	627	494	3.607	3.352	4.559	4.134	2
—	—	9	7	115	105	127	115	21
3	2	51	41	551	498	632	561	22
1	—	49	38	334	299	399	352	23
16	8	161	132	2.181	2.085	2.600	2.448	24
2	2	357	276	418	358	793	651	25
—	—	—	—	8	7	8	7	26
34	28	701	548	5.720	5.251	7.402	6.748	3
20	15	129	103	2.464	2.274	3.270	3.031	31
3	3	135	111	1.239	1.074	1.422	1.231	32
—	—	37	26	53	49	96	81	33
7	7	92	78	838	772	1.144	1.060	34
1	—	164	109	175	157	348	273	35
2	2	123	107	770	754	912	879	36
1	1	21	14	181	171	210	193	37
128	61	1.286	898	7.176	5.061	11.082	7.848	4
59	25	314	206	702	597	1.352	1.049	41
2	2	206	157	478	389	744	586	42
4	—	175	116	1.021	411	1.367	548	43
1	—	10	9	75	63	100	84	44
17	4	76	50	1.249	461	2.084	860	45
23	16	106	71	1.813	1.699	2.912	2.739	46
13	9	188	132	444	393	743	622	47
4	2	149	116	1.273	942	1.513	1.144	48
5	3	62	41	121	106	267	216	49
49	44	1.103	892	19.422	18.687	23.105	22.112	5
49	44	1.103	892	19.422	18.687	23.105	22.112	50
1.705	774	4.306	2.781	10.288	8.021	31.532	21.596	6
1.687	758	4.253	2.737	7.748	5.626	27.747	17.983	6A
109	54	709	551	1.143	780	2.885	2.087	61
5	2	7	4	29	24	58	44	62
28	14	229	197	10	10	924	821	63
1.086	461	1.618	925	2.603	1.772	14.434	8.494	64
160	83	883	484	740	548	3.543	2.358	65
299	144	807	576	3.223	2.492	5.903	4.179	66
18	16	53	44	2.540	2.395	3.785	3.613	6B
18	16	53	44	2.540	2.395	3.785	3.613	67
42	39	5.866	4.813	8.027	7.704	15.362	13.932	7
1	—	2.335	2.152	2.697	2.641	5.049	4.808	71
36	35	211	185	2.057	2.023	3.565	3.470	72
—	—	69	64	72	71	142	136	73
—	—	435	405	1.230	1.210	1.668	1.618	74
—	—	20	17	21	19	41	36	75
—	—	315	281	461	446	869	815	76
2	2	147	92	289	243	490	379	77
3	2	2.334	1.617	1.200	1.051	3.538	2.670	79
42	16	3.974	2.953	485	387	6.670	5.334	8
7	2	2.346	1.951	126	81	2.529	2.077	8A
—	—	2.215	1.872	111	71	2.332	1.949	81
7	2	131	79	15	10	197	128	82
35	14	1.628	1.002	359	306	4.141	3.257	8B
32	12	1.613	992	308	266	4.013	3.162	83
3	2	15	10	51	40	128	95	84
66	27	34.041	17.614	15.487	10.609	51.859	30.003	9
—	—	11.410	8.335	7.518	6.866	18.928	15.201	9A
—	—	11.410	8.335	7.518	6.866	18.928	15.201	91
66	27	22.631	9.279	7.969	3.743	32.931	14.802	9B
—	—	63	40	515	306	588	355	92
5	3	16.139	5.240	1.761	883	17.990	6.177	93
—	—	84	59	10	9	99	72	94
2	2	4.610	2.834	2.490	1.343	7.947	4.910	95
—	—	1.356	858	281	123	1.641	984	96
1	—	290	198	185	121	564	385	97
58	22	70	38	2.725	957	4.081	1.906	98
—	—	19	12	2	1	21	13	99
2.242	1.061	53.104	31.994	111.573	76.804	199.320	133.637	

**TAV. 8 - Popolazione residente attiva in condizione professionale per sesso e professione**

N. CLASSIFICAZIONE	PROFESSIONI	MF	M	N. CLASSIFICAZIONE	PROFESSIONI	MF	M
<b>1</b>	<b>Professioni liberali, tecniche, scientifiche, e assimilate</b>	<b>26.083</b>	<b>13.131</b>	1.74	Altri ingegneri	130	125
				1.75	Architetti	117	94
<b>1.1</b>	<b>Professori, insegnanti, e assimilati</b>	<b>14.132</b>	<b>4.108</b>	1.76	Geometri e periti edili	1.193	1.178
1.11	Professori universitari e assimilati	453	282	1.77	Periti industriali, periti chimici, e assimilati	250	243
1.12	Professori di scuola secondaria superiore e assimilati	4.019	1.561	1.78	Disegnatori tecnici e cartografi	76	69
1.13	Professori di scuola media e assimilati	2.007	653	1.79	Tecnici di impianti nucleari	5	5
1.14	Insegnanti di scuola elementare e assimilati	5.859	976	<b>1.8</b>	<b>Matematici, statistici, economisti e commercialisti</b>	<b>484</b>	<b>403</b>
1.15	Presidi, capi di istituti di istruzione, direttori didattici	194	121	1.81	Matematici, statistici, economisti, sociologi	14	8
1.16	Insegnanti non altrove classificati	1.584	513	1.82	Commercialisti e assimilati	470	395
1.17	Cultori di discipline non altrove classificati	16	2	<b>1.9</b>	<b>Impiegati tecnici</b>	<b>1.645</b>	<b>1.449</b>
<b>1.2</b>	<b>Scrittori, giornalisti, artisti, e assimilati</b>	<b>331</b>	<b>256</b>	1.91	Tecnici con mansioni direttive e di concetto (escluse le professioni agricole)	639	562
1.21	Scrittori, giornalisti e pubblicisti	93	77	1.92	Tecnici con mansioni esecutive (escluse le professioni agricole)	1.006	887
1.22	Pittori, scultori, e assimilati	100	71	<b>2</b>	<b>Professioni amministrative e assimilate</b>	<b>33.494</b>	<b>25.082</b>
1.23	Registi, direttori artistici, coreografi e tecnici dello spettacolo	21	17	<b>2.1</b>	<b>Imprenditori e direttori imprese e pubblica amministrazione</b>	<b>1.202</b>	<b>1.075</b>
1.24	Musicisti, orchestrali, artisti lirici, attori	45	33	2.11	Imprenditori titolari e amministratori delegati di imprese industriali, dei trasporti, del credito e dei servizi	751	701
1.25	Artisti di varietà e assimilati	30	20	2.12	Imprenditori titolari e amministratori delegati di imprese commerciali	186	149
1.26	Atleti, allenatori, e assimilati	42	38	2.13	Imprenditori titolari e amministratori delegati di pubblici esercizi	61	51
<b>1.3</b>	<b>Membri del clero e assimilati</b>	<b>231</b>	<b>218</b>	2.14	Direttori e categorie similari delle industrie, trasporti, credito e servizi	69	58
1.31	Arcivescovi, vescovi diocesani e superiori generali	28	15	2.15	Direttori e categorie similari del commercio	22	16
1.32	Parroci e altri sacerdoti addetti alla cura delle anime	195	195	2.16	Direttori e categorie similari dei pubblici esercizi	75	68
1.33	Ministri di culti non cattolici	8	8	2.17	Direttori generali e categorie similari della pubblica amministrazione	38	32
<b>1.4</b>	<b>Medici, farmacisti, ostetriche, infermieri e tecnici sanitari</b>	<b>5.922</b>	<b>3.559</b>	<b>2.2</b>	<b>Impiegati amministrativi con mansioni direttive e di concetto</b>	<b>18.731</b>	<b>13.032</b>
1.41	Medici chirurghi generici	1.794	1.543	2.21	Impiegati amministrativi con mansioni direttive e di concetto	15.407	10.690
1.42	Medici chirurghi specialisti	244	179	2.22	Bibliotecari, impiegati di archivio, e assimilati	120	64
1.43	Dentisti	49	46	2.23	Cancellieri e ufficiali giudiziari	129	101
1.44	Farmacisti	323	146	2.24	Capistazione e assimilati	343	320
1.45	Ostetriche	216	—	2.25	Titolari uffici postali, telegrafici, e assimilati	97	71
1.46	Infermieri e assimilati	2.823	1.389	2.26	Analisti e programmatori di calcolatori elettronici e di macchine contabili	50	40
1.47	Operatori radiografici, ottici, odontotecnici, e assimilati	244	196	2.27	Capitreno e assimilati	242	230
1.48	Assistenti, tecnici sanitari, e assimilati	229	60	2.28	Cassieri di negozio	263	57
<b>1.5</b>	<b>Magistrati, avvocati, notai</b>	<b>913</b>	<b>847</b>	2.29	Contabili, economisti, cassieri non altrove classificati	2.080	1.459
1.51	Magistrati e giuristi	144	130	<b>2.3</b>	<b>Impiegati amministrativi con mansioni esecutive</b>	<b>8.277</b>	<b>5.773</b>
1.52	Avvocati e procuratori legali	707	664	2.31	Dattilografi e stenografi	614	216
1.53	Notai	62	53	2.32	Operatori di macchine contabili e calcolatrici	131	77
<b>1.6</b>	<b>Agronomi, veterinari e biologi</b>	<b>249</b>	<b>195</b>	2.33	Operatori di macchine perforatrici	91	48
1.61	Agronomi; periti agrari, forestali, zootecnici; e assimilati	92	88	2.34	Operatori di calcolatori elettronici, di macchine tradizionali, e assimilati	224	136
1.62	Veterinari	66	62	2.35	Fattorini e bigliettai	147	141
1.63	Biologi, zoologi, naturalisti	91	45				
<b>1.7</b>	<b>Fisici, chimici, ingegneri, geometri, periti industriali, disegnatori e cartografi</b>	<b>2.176</b>	<b>2.096</b>				
1.71	Fisici, astronomi, geologi	14	13				
1.72	Chimici	72	55				
1.73	Ingegneri edili	319	314				

## segue TAV. 8 — Popolazione residente attiva in condizione professionale per sesso e professione

N. CLASSIFICAZIONE	PROFESSIONI	MF	M	N. CLASSIFICAZIONE	PROFESSIONI	MF	M
2.36	Portalettere e fattorini postali	620	532	<b>4.2</b>	<b>Fonditori, laminatori, e assimilati</b>	<b>754</b>	<b>652</b>
2.37	Telefonisti e telegrafisti	456	306	4.21	Fonditori, fornaioli e formatori	609	527
2.38	Pesatori e misuratori	9	8	4.22	Laminatori e trafilatori	109	92
2.39	Impiegati amministrativi non altrove classificati	5.985	4.309	4.23	Galvanoplastieri, cementatori e temperatori	36	33
<b>2.4</b>	<b>Membri dei corpi armati dello stato</b>	<b>713</b>	<b>713</b>	<b>4.3</b>	<b>Fabbri ferrai, tornitori, incisori, orafi, argentieri, e assimilati</b>	<b>3.693</b>	<b>3.385</b>
2.41	Ufficiali	281	281	4.31	Fabbri ferrai e fucinatori	859	827
2.42	Sottufficiali	241	241	4.32	Alesatori, fresatori e tornitori	553	499
2.43	Graduati e militari di carriera	191	191	4.33	Finitori e pulitori di prodotti meccanici	250	241
<b>2.5</b>	<b>Membri dei corpi di polizia e sicurezza interna</b>	<b>4.571</b>	<b>4.489</b>	4.34	Utensilisti ed attrezzisti di officina	17	17
2.51	Ufficiali dei carabinieri, di polizia, della guardia di finanza, dei vigili del fuoco, e assimilati	110	103	4.35	Incisori di metalli, orafi e argentieri	85	70
2.52	Ispettori generali di P. S., questori, commissari di polizia, e assimilati	25	22	4.36	Operai metallurgici non altrove classificati	1.929	1.731
2.53	Sottufficiali dei carabinieri, di polizia, della guardia di finanza, dei vigili del fuoco, e assimilati	960	945	<b>4.4</b>	<b>Meccanici montatori, riparatori, di precisione, e assimilati</b>	<b>4.090</b>	<b>3.908</b>
2.54	Carabinieri, agenti di polizia, guardie di finanza, vigili del fuoco e assimilati	3.476	3.419	4.41	Meccanici generici e riparatori meccanici	3.554	3.409
<b>3</b>	<b>Professioni inerenti all'agricoltura, alla silvicoltura, all'allevamento del bestiame e alla pesca</b>	<b>44.045</b>	<b>18.792</b>	4.42	Meccanici montatori	368	336
3.1	Conduttori e direttori di aziende agricole, forestali e zootecniche	4.925	2.946	4.43	Meccanici e riparatori meccanici di protesi	13	12
3.11	Conduttori di aziende ad ordinamento produttivo misto e assimilati	4.567	2.632	4.44	Meccanici di precisione e orologiai	100	98
3.12	Conduttori di aziende ad ordinamento produttivo specializzato e assimilati	96	72	4.45	Lubrificatori e pulitori	55	53
3.13	Conduttori allevatori e assimilati	243	225	<b>4.5</b>	<b>Carpentieri in ferro, saldatori, e assimilati</b>	<b>2.187</b>	<b>2.123</b>
3.14	Direttori e categorie simili delle aziende agricole, forestali e zootecniche	19	17	4.51	Carpentieri in ferro	395	389
<b>3.2</b>	<b>Lavoratori agricoli, conducenti di macchine agricole, pastori, e assimilati</b>	<b>38.454</b>	<b>15.217</b>	4.52	Saldatori	894	866
3.21	Lavoratori agricoli generici	37.825	14.710	4.53	Lamieristi e ramai	898	868
3.22	Lavoratori agricoli specializzati	361	257	<b>4.6</b>	<b>Frantumatori, cementieri e operai addetti alla lavorazione dei minerali non metalliferi</b>	<b>1.994</b>	<b>1.888</b>
3.23	Conducenti di macchine agricole	108	103	4.61	Frantumatori, cementieri, e assimilati	153	147
3.24	Pastori e guardiani di animali	160	147	4.62	Tagliatori, levigatori, modellatori, di pietre, e assimilati	355	348
<b>3.3</b>	<b>Lavoratori forestali e carbonai</b>	<b>76</b>	<b>70</b>	4.63	Vetrai	143	133
3.31	Lavoratori forestali e boschivi	54	49	4.64	Ceramisti e terracottai	342	289
3.32	Carbonai	22	21	4.65	Fornaci di laterizi	968	952
<b>3.4</b>	<b>Pescatori, cacciatori, e assimilati</b>	<b>590</b>	<b>559</b>	4.66	Molatori, lucidatori e smerigliatori di pietre e vetro	9	9
3.41	Pescatori e assimilati	590	559	4.67	Incisori, decoratori, mosaicisti, di pietre, ceramiche e vetro	24	10
3.42	Cacciatori	—	—	<b>5</b>	<b>Professioni inerenti alla trasformazione dei prodotti</b>	<b>12.635</b>	<b>8.990</b>
<b>4</b>	<b>Professioni inerenti alla estrazione ed alla lavorazione dei minerali e dei loro prodotti</b>	<b>12.978</b>	<b>12.177</b>	<b>5.1</b>	<b>Panettieri, pastai, dolciari, macellatori, casari, vinificatori, e assimilati</b>	<b>2.442</b>	<b>1.742</b>
4.1	Sondatori, perforatori, minatori, e assimilati	260	221	5.11	Mugnai e risieri	48	42
4.11	Sondatori e perforatori	26	26	5.12	Panettieri e pastai	606	496
4.12	Minatori e cavatori	144	111	5.13	Pasticcieri, caramellai, e assimilati	870	733
4.13	Manovali di miniera e di cava	62	59	5.14	Zuccherieri	15	14
4.14	Operai addetti alla estrazione e alla preparazione dei minerali non altrove classificati	28	25	5.15	Macellatori, insaccatori, salatori, e assimilati	86	66
				5.16	Conservieri	39	32
				5.17	Casari	70	57
				5.18	Vinificatori, birrai, lavoratori delle acque minerali, delle bevande alcoliche e analcoliche	160	143
				5.19	Cernitori di prodotti agricoli e addetti alla lavorazione dei prodotti alimentari non altrove classificati	548	159

## segue TAV. 8 — Popolazione residente attiva in condizione professionale per sesso e professione

N. CLASSIFICAZIONE	PROFESSIONI	MF	M	N. CLASSIFICAZIONE	PROFESSIONI	MF	M
<b>5.2</b>	<b>Selezionatori, condizionatori e confezionatori del tabacco</b>	<b>45</b>	<b>30</b>	5.77	Pirotecnici e artigieri	15	15
5.21	Condizionatori del tabacco	29	19	5.78	Profumisti, saponieri, e assimilati	11	10
5.22	Sigarai, sigarettai e altri confezionatori del tabacco	16	11	5.79	Sorveglianti di apparecchi chimici e altri addetti alle lavorazioni chimiche non altrove classificati	306	262
<b>5.3</b>	<b>Filatori, tessitori, tintori, e assimilati</b>	<b>575</b>	<b>220</b>	<b>5.8</b>	<b>Cartai, cartotecnici, tipografi, legatori, fotografi, e assimilati</b>	<b>695</b>	<b>600</b>
5.31	Cernitori, essiccatori, lavatori, cardatori, e assimilati	19	16	5.81	Cartai e cartonai	43	34
5.32	Filatori	9	2	5.82	Cartotecnici	56	47
5.33	Tessitori	139	87	5.83	Addetti alla lavorazione e fabbricazione della carta non altrove classificati	3	3
5.34	Finitori di filati e tessuti	47	13	5.84	Compositori	259	246
5.35	Candeggiatori e tintori di filati e tessuti	41	5	5.85	Impressori	14	12
5.36	Stampatori di tessuti	3	2	5.86	Litografi, zincografi	52	47
5.37	Operai tessili non altrove classificati	317	95	5.87	Fotografi e fototecnici	221	185
<b>5.4</b>	<b>Maglieristi, sarti, cappellai, tappezzieri</b>	<b>2.605</b>	<b>882</b>	5.88	Legatori	42	24
5.41	Biancheristi e camiciai	172	23	5.89	Addetti alle lavorazioni poligrafiche e di legatoria non altrove classificati	5	2
5.42	Maglieristi e calzettai	423	145	<b>5.9</b>	<b>Verificatori, imballatori, e assimilati</b>	<b>230</b>	<b>84</b>
5.43	Sarti e confezionatori di pellicce	1.495	500	5.91	Verificatori di prodotti	7	5
5.44	Cravattai, cappellai, guantai, e assimilati	15	4	5.92	Imballatori, inscatolatori, imbottiglieri, e assimilati	223	79
5.45	Ricamatrici, ornatori, e assimilati	278	21	<b>6</b>	<b>Professioni inerenti alle costruzioni edili e all'installazione ed esercizio impianti elettricità, gas, acqua</b>	<b>25.406</b>	<b>24.294</b>
5.46	Bottonieri e assimilati	37	30	<b>6.1</b>	<b>Capimastri, muratori, decoratori, conduttori di macchine edili, e assimilati</b>	<b>20.615</b>	<b>19.708</b>
5.47	Tappezzieri e materassai	173	158	6.11	Capimastri	127	122
5.48	Lavoratori dell'abbigliamento e dell'arredamento non altrove classificati	12	1	6.12	Muratori	6.726	6.515
<b>5.5</b>	<b>Conciatori, calzolari, pellettieri, e assimilati</b>	<b>416</b>	<b>340</b>	6.13	Armatori cementisti e ferraioli	559	544
5.51	Conciatori e tintori di pelli, similpelli e cuoio	20	17	6.14	Stuccatori, decoratori, pittori edili	1.172	1.109
5.52	Calzolari	346	287	6.15	Pavimentatori edili, stradali, e assimilati	176	175
5.53	Borsettai, valigiai, e assimilati	31	21	6.16	Armatori di gallerie, di linee ferrotramviarie, e assimilati	45	44
5.54	Addetti alla lavorazione delle pelli, similpelli e del cuoio non altrove classificati	19	15	6.17	Conduttori di macchine edili e assimilati	122	119
<b>5.6</b>	<b>Segatori, tornitori, falegnami, mobiliari, e assimilati</b>	<b>3.814</b>	<b>3.681</b>	6.18	Cantonieri stradali e ferroviari	362	355
5.61	Segatori e piallatori del legname	36	35	6.19	Manovali edili, sterratori, e assimilati	11.326	10.725
5.62	Falegnami e mobiliari in legno e formica	2.260	2.175	<b>6.2</b>	<b>Elettricisti, elettrotecnici, radiotecnici, e assimilati</b>	<b>3.783</b>	<b>3.616</b>
5.63	Tornitori, intagliatori, incisori, del legno, e assimilati	50	44	6.21	Centralisti e cabinisti	314	272
5.64	Liutai e assimilati	19	19	6.22	Elettricisti	2.269	2.203
5.65	Bottai, carradori, e assimilati	51	49	6.23	Elettrotecnici	734	692
5.66	Carpentieri in legno	1.150	1.133	6.24	Tecnici della radio, della televisione, del cinema e operatori di proiezione	91	84
5.67	Mobiliari in canna, vimini e giunchi, cestai, canestrai, stuoiai, e assimilati	16	13	6.25	Installatori impianti di telecomunicazione	311	301
5.68	Verniciatori e lucidatori del legno e paglia	35	34	6.26	Addetti alla installazione ed esercizio di impianti elettrici non altrove classificati	64	64
5.69	Addetti alla lavorazione del legno e dei materiali legnosi non altrove classificati	197	179	<b>6.3</b>	<b>Gasisti, idraulici e termoidraulici</b>	<b>1.008</b>	<b>970</b>
<b>5.7</b>	<b>Analizzatori, petrolieri, gommai, profumisti, e assimilati</b>	<b>1.813</b>	<b>1.411</b>	6.31	Posatori di tubi	62	61
5.71	Analizzatori, campionatori, dosatori, e assimilati	119	94	6.32	Gasisti	28	25
5.72	Coloristi	5	5	6.33	Idraulici, stagnini e termoidraulici	755	725
5.73	Petrolieri	110	109	6.34	Conduttori di impianti termici e assimilati	163	159
5.74	Gommai	1.134	825				
5.75	Plasticisti	79	67				
5.76	Fiammiferai	34	24				



## segue TAV. 8 — Popolazione residente attiva in condizione professionale per sesso e professione

N. CLASSIFICAZIONE	PROFESSIONI	MF	M	N. CLASSIFICAZIONE	PROFESSIONI	MF	M
<b>7</b>	<b>Professioni inerenti al commercio e ai pubblici esercizi</b>	<b>23.173</b>	<b>14.817</b>	8.32	Motoristi di aviazione a terra	9	6
7.1	<b>Esercenti di negozio e assimilati</b>	<b>12.362</b>	<b>7.369</b>	8.33	Addetti ai trasporti aerei non altrove classificati	7	6
7.11	Commercianti e esercenti di negozio	11.132	6.277	<b>8.4</b>	<b>Noleggianti di mezzi di trasporto, spedizionieri e altri lavoratori delle attività ausiliarie dei trasporti non altrove classificati</b>	<b>58</b>	<b>51</b>
7.12	Esercenti di edicole e negozi di giornali	58	31	8.41	Noleggianti di mezzi di trasporto	27	22
7.13	Commercianti ambulanti	1.172	1.061	8.42	Spedizionieri e sdoganatori	15	13
<b>7.2</b>	<b>Assistenti di vendita, commessi, rappresentanti di commercio, e assimilati</b>	<b>5.366</b>	<b>3.637</b>	8.43	Palombari e assimilati	16	16
7.21	Assistenti di vendita e assimilati	226	153	<b>8.5</b>	<b>Facchini e altri lavoratori dei trasporti non altrove classificati</b>	<b>1.391</b>	<b>1.261</b>
7.22	Commessi di vendita e banconieri	3.361	1.911	8.51	Facchini, caricatori e scaricatori	900	787
7.23	Rappresentanti di commercio, viaggiatori, mediatori, e assimilati	1.354	1.220	8.52	Lavoratori dei trasporti non altrove classificati	491	474
7.24	Rappresentanti e mediatori del credito e assicurazioni, dei trasporti e dei servizi	286	238	<b>9</b>	<b>Professioni inerenti ai servizi</b>	<b>11.507</b>	<b>6.640</b>
7.25	Altri lavoratori del commercio non altrove classificati	139	115	<b>9.1</b>	<b>Esercenti e gestori di cinema, teatri e simili e di agenzie per la fornitura di servizi</b>	<b>88</b>	<b>64</b>
<b>7.3</b>	<b>Esercenti alberghi, caffè, e assimilati</b>	<b>1.629</b>	<b>941</b>	9.11	Esercenti e gestori di cinema, teatri e simili	32	22
7.31	Esercenti alberghi, ristoranti e assimilati	709	405	9.12	Esercenti e gestori di agenzie per la fornitura di servizi	56	42
7.32	Esercenti di bar, caffè, e assimilati	920	536	<b>9.2</b>	<b>Assistenti sociali, interpreti, traduttori, grafologi</b>	<b>264</b>	<b>89</b>
<b>7.4</b>	<b>Portieri, cuochi, camerieri di pubblici esercizi, baristi, e assimilati</b>	<b>3.816</b>	<b>2.870</b>	9.21	Assistenti sociali	214	62
7.41	Portieri di alberghi, di pubblici esercizi, e assimilati	126	110	9.22	Interpreti e traduttori	26	13
7.42	Cuochi di alberghi, di pubblici esercizi, e assimilati	982	741	9.23	Grafologi e assimilati	24	14
7.43	Camerieri di alberghi e assimilati	884	561	<b>9.3</b>	<b>Indossatori, assistenti di volo, guide turistiche, e assimilati</b>	<b>68</b>	<b>24</b>
7.44	Camerieri di ristoranti, caffè, e assimilati	549	465	9.31	Indossatori	8	5
7.45	Baristi e assimilati	806	703	9.32	Fotomodelle e modelle artistiche	12	4
7.46	Guardarobieri, fattorini, inservienti di pubblici esercizi, e assimilati	469	290	9.33	Assistenti di volo e guide turistiche	48	15
<b>8</b>	<b>Professioni inerenti ai trasporti</b>	<b>9.999</b>	<b>9.714</b>	<b>9.4</b>	<b>Barbieri, parrucchieri, smacchiatori, e assimilati</b>	<b>2.195</b>	<b>1.289</b>
<b>8.1</b>	<b>Macchinisti ferroviari, conducenti di tramvie, autisti, e assimilati</b>	<b>6.525</b>	<b>6.414</b>	9.41	Barbieri, parrucchieri, manicure, e assimilati	1.979	1.234
8.11	Macchinisti ferroviari e assimilati	538	522	9.42	Smacchiatori, tintori, e assimilati	216	55
8.12	Conducenti di tramvie e simili	20	18	<b>9.5</b>	<b>Spazzini, pulitori, e assimilati</b>	<b>1.109</b>	<b>1.021</b>
8.13	Deviatori, manovratori, frenatori, ferroviari e tramviari	736	726	9.51	Spazzini, disinfestatori, e assimilati	1.001	916
8.14	Autisti	5.025	4.948	9.52	Pulitori, lavaggiatori di veicoli, e assimilati	108	105
8.15	Gruisti, carroponisti, e assimilati	163	160	<b>9.6</b>	<b>Domestici, portieri, bidelli, guardiani, e assimilati</b>	<b>7.710</b>	<b>4.098</b>
8.16	Conducenti di veicoli a trazione animale e assimilati	26	24	9.61	Domestici	1.420	185
8.17	Addetti ai trasporti terrestri non altrove classificati	17	16	9.62	Portieri di abitazione	276	222
<b>8.2</b>	<b>Ufficiali di coperta, motoristi e fuochisti navali, conducenti di imbarcazioni, e assimilati</b>	<b>1.997</b>	<b>1.965</b>	9.63	Commessi, uscieri, bidelli, inservienti di uffici pubblici e privati	5.306	3.043
8.21	Ufficiali di coperta, di macchina e piloti di porto	495	482	9.64	Sagrestani	10	6
8.22	Macchinisti, motoristi e fuochisti navali	247	241	9.65	Guardiani, custodi di aziende, guardie campestri, e assimilati	698	642
8.23	Addetti alla conduzione di imbarcazioni a motore, a remi, a vela	21	21	<b>9.7</b>	<b>Addetti ai servizi non altrove classificati</b>	<b>56</b>	<b>46</b>
8.24	Marittimi di coperta e assimilati	1.234	1.221	9.71	Addetti ai servizi non altrove classificati	56	46
<b>8.3</b>	<b>Piloti, motoristi di bordo, motoristi a terra, addetti ai trasporti aerei non altrove classificati</b>	<b>28</b>	<b>23</b>	<b>9.9</b>	<b>Professioni non altrove classificabili</b>	<b>17</b>	<b>9</b>
8.31	Piloti di aeromobili, motoristi di bordo, e assimilati	12	11	9.91	Professioni non altrove classificabili	17	9
				<b>TOTALE</b>		<b>199.320</b>	<b>133.637</b>

**TAV. 9 - Popolazione residente attiva in condizione professionale per sesso e categoria socio-professionale**

N. CLASSIFI- CAZIONE	CATEGORIE SOCIO-PROFESSIONALI	MASCHI	FEMMINE	TOTALE
01	Imprenditori e lavoratori in proprio nell'agricoltura, nella silvicoltura, nell'allevamento e nella pesca	3.189	1.988	5.177
02	Altri lavoratori agricoli	15.603	23.265	38.868
03	Imprenditori e lavoratori in proprio nelle professioni liberali e affini	2.656	393	3.049
04	Imprenditori nell'industria, nell'edilizia, nel commercio, nei trasporti e nei servizi	2.044	625	2.669
05	Lavoratori in proprio nell'industria, nell'edilizia, nel commercio, nei trasporti e nei servizi	16.949	6.797	23.746
06	Dirigenti industriali e commerciali, alti funzionari dell'apparato legislativo e dell'amministrazione statale	174	30	204
07	Lavoratori dipendenti nelle professioni liberali e affini	9.541	12.585	22.126
08	Capi ufficio e responsabili di personale amministrativo, di addetti alle vendite e ai servizi; funzionari statali con responsabilità amministrative	11.603	4.888	16.491
09	Personale amministrativo, addetto alle vendite e ai servizi	22.807	10.038	32.845
10	Intermedi: capisquadra e sorveglianti di operai (dipendenti)	1.630	207	1.837
11	Operai specializzati e qualificati (dipendenti)	35.157	4.235	39.392
12	Manovali (dipendenti)	11.562	624	12.186
13	Forze armate (militari di carriera e militari in servizio di leva)	4.140	—	4.140
14	Persone economicamente attive non classificate altrove	9	8	17
	<b>TOTALE</b>	<b>137.064</b>	<b>65.683</b>	<b>202.747</b>

**TAV. 10 - Popolazione residente occupata per ramo di attività economica, ore lavorate e posizione nella professione**

RAMI DI ATTIVITÀ ECONOMICA	ORE LAVORATE							TOTALE
	Nessuna	meno di 15	da 15 a 24	da 25 a 34	da 35 a 39	40	oltre 40	
<b>A — DIPENDENTI</b>								
Agricoltura, caccia, foreste e pesca	8.235	1.464	2.015	1.385	1.911	5.154	6.617	26.781
Energia, gas e acqua	374	20	16	15	217	1.536	351	2.529
<i>Estrazione combustibili, industria petrolifera</i>	169	8	6	4	30	447	117	781
<i>Energia elettrica, gas e acqua</i>	205	12	10	11	187	1.089	234	1.748
Industrie estrattive, manifatturiere per trasformazione minerali; industrie chimiche	603	49	50	42	153	2.332	598	3.827
Industrie manifatturiere per lavorazione metalli, meccanica precisione	1.242	71	92	69	331	2.771	1.038	5.614
Industrie manifatturiere alimentari, tessili, abbigliamento, mobilio, altre	1.688	104	124	132	492	3.251	1.533	7.324
Industrie costruzioni e installazioni impianti edilizia	3.802	218	167	286	929	6.754	3.519	15.675
Commercio, pubblici esercizi, riparazioni beni di consumo e veicoli	2.651	229	320	195	763	4.530	4.185	12.873
<i>Commercio, pubblici esercizi e alberghi</i>	2.069	200	291	172	671	3.723	3.576	10.702
<i>Riparazioni beni consumo e veicoli</i>	582	29	29	23	92	807	609	2.171
Trasporti e comunicazioni	2.165	121	97	126	2.636	5.382	2.704	13.231
Credito e assicurazioni, servizi ad imprese, noleggio	583	51	94	56	1.418	1.253	668	4.123
<i>Credito e assicurazione</i>	282	22	17	20	1.139	694	229	2.403
<i>Servizi prestati alle imprese, noleggio</i>	301	29	77	36	279	559	439	1.720
Pubblica amministrazione, servizi pubblici e privati	7.786	1.011	8.929	2.707	12.687	7.589	6.902	47.611
<i>Pubblica amministrazione</i>	2.713	161	1.136	281	7.313	3.244	3.760	18.608
<i>Servizi pubblici e privati</i>	5.073	850	7.793	2.426	5.374	4.345	3.142	29.003
<b>TOTALE</b>	<b>29.129</b>	<b>3.338</b>	<b>11.904</b>	<b>5.013</b>	<b>21.537</b>	<b>40.552</b>	<b>28.115</b>	<b>139.588</b>
<b>B — INDIPENDENTI</b>								
Ag., coltura, caccia, foreste e pesca	1.634	165	237	282	262	936	1.668	5.184
Energia, gas e acqua	1	—	—	—	—	1	1	3
<i>Estrazione combustibili, industria petrolifera</i>	—	—	—	—	—	—	—	—
<i>Energia elettrica, gas e acqua</i>	1	—	—	—	—	1	1	3
Industrie estrattive, manifatturiere per trasformazione minerali; industrie chimiche	72	7	10	12	11	82	131	325
Industrie manifatturiere per lavorazione metalli, meccanica precisione	207	19	14	26	45	271	399	981
Industrie manifatturiere alimentari, tessili, abbigliamento, mobilio, altre	598	75	77	105	154	581	1.030	2.620
Industrie costruzioni e installazioni impianti edilizia	669	40	37	69	126	828	809	2.578
Commercio, pubblici esercizi, riparazioni beni di consumo e veicoli	4.024	401	266	346	630	3.077	8.173	16.917
<i>Commercio, pubblici esercizi e alberghi</i>	3.801	380	242	328	586	2.731	7.657	15.725
<i>Riparazioni beni consumo e veicoli</i>	223	21	24	18	44	346	516	1.192
Trasporti e comunicazioni	487	40	47	62	65	312	455	1.468
Credito e assicurazioni, servizi ad imprese, noleggio	605	65	68	83	149	471	769	2.210
<i>Credito e assicurazione</i>	20	3	2	2	4	15	11	57
<i>Servizi prestati alle imprese, noleggio</i>	585	62	66	81	145	456	758	2.153
Pubblica amministrazione, servizi pubblici e privati	542	54	96	144	166	585	742	2.329
<i>Pubblica amministrazione</i>	—	—	—	—	—	—	—	—
<i>Servizi pubblici e privati</i>	542	54	96	144	166	585	742	2.329
<b>TOTALE</b>	<b>8.839</b>	<b>866</b>	<b>852</b>	<b>1.129</b>	<b>1.608</b>	<b>7.144</b>	<b>14.177</b>	<b>34.615</b>

**TAV. 11 - Popolazione residente in età da 14 anni in poi non occupata, per sesso e numero di ore lavorate**

ORE LAVORATE	DISOCCUPATI IN CERCA DI NUOVA OCCUPAZIONE		IN CERCA DI PRIMA OCCUPAZIONE		CASALINGHE	STUDENTI		RITIRATI DAL LAVORO		IN ALTRA CONDIZIONE NON PROFESSIONALE		TOTALE	
	MF	M	MF	M		MF	M	MF	M	MF	M	MF	M
Meno di 15	277	135	64	42	162	44	27	237	144	54	34	838	382
Da 15 a 24	395	139	57	33	93	109	61	237	139	30	20	921	392
Da 25 a 34	412	179	49	27	107	237	110	157	86	14	7	976	409
Da 35 a 39	403	198	53	29	483	80	50	95	59	23	11	1.137	347
40	1.632	1.045	125	89	488	37	23	165	114	58	41	2.505	1.312
Oltre 40	1.732	924	172	127	861	69	39	188	118	65	43	3.087	1.251
<b>TOTALE</b>	<b>4.851</b>	<b>2.620</b>	<b>520</b>	<b>347</b>	<b>2.194</b>	<b>576</b>	<b>310</b>	<b>1.079</b>	<b>660</b>	<b>244</b>	<b>156</b>	<b>9.464</b>	<b>4.093</b>

TAV. 12 - Popolazione residente in età da 19 anni in poi per sesso,

CONDIZIONE NELL'OTTOBRE 1981	LUOGO DI RESIDENZA													
	STESSO COMUNE DI RESIDENZA						ALTRO COMUNE DELLA STESSA PROVINCIA DI RESIDENZA						ALTRA PROVIN REGIONE	
	CONDIZIONE PROFESSIONALE 1976				CONDIZIONE NON PROFESSIO- NALE '76	TOTALE	CONDIZIONE PROFESSIONALE 1976				CONDIZIONE NON PROFESSIO- NALE '76	TOTALE	CONDIZIONE PRO	
	Agricol- tura	Industrie	Altre attività	Disoc- cupati			Agricol- tura	Industrie	Altre attività	Disoc- cupati			Agricol- tura	Industrie
<b>Cond. professionale</b>	<b>28.183</b>	<b>24.959</b>	<b>83.213</b>	<b>16.616</b>	<b>26.951</b>	<b>179.922</b>	<b>582</b>	<b>904</b>	<b>2.548</b>	<b>472</b>	<b>1.278</b>	<b>5.784</b>	<b>96</b>	<b>148</b>
OCCUPATI	24.041	22.666	80.367	7.639	22.741	157.454	484	836	2.443	287	1.109	5.159	82	140
Agricoltura	21.893	617	1.518	1.926	3.698	29.652	424	20	57	52	218	771	68	3
Industrie	840	18.401	10.223	2.076	4.587	36.127	23	657	331	79	189	1.279	7	92
Altre attività	1.308	3.648	68.626	3.637	14.456	91.675	37	159	2.055	156	702	3.109	7	45
DISOCCUPATI	4.142	2.293	2.846	8.977	4.210	22.468	98	68	105	185	169	625	14	8
<b>Cond. non professionale</b>	<b>8.760</b>	<b>2.351</b>	<b>13.517</b>	<b>2.793</b>	<b>239.758</b>	<b>267.179</b>	<b>119</b>	<b>56</b>	<b>329</b>	<b>40</b>	<b>4.783</b>	<b>5.327</b>	<b>12</b>	<b>12</b>
<b>TOTALE</b>	<b>36.943</b>	<b>27.310</b>	<b>96.730</b>	<b>19.409</b>	<b>266.709</b>	<b>447.101</b>	<b>701</b>	<b>960</b>	<b>2.877</b>	<b>512</b>	<b>6.061</b>	<b>11.111</b>	<b>108</b>	<b>160</b>
<b>T O</b>														
<b>Cond. professionale</b>	<b>13.662</b>	<b>22.661</b>	<b>59.872</b>	<b>9.690</b>	<b>14.139</b>	<b>120.024</b>	<b>207</b>	<b>807</b>	<b>1.868</b>	<b>273</b>	<b>605</b>	<b>3.760</b>	<b>59</b>	<b>137</b>
OCCUPATI	12.109	20.613	57.725	5.164	12.215	107.826	185	749	1.805	192	554	3.485	53	130
Agricoltura	10.511	497	1.037	836	1.038	13.919	142	10	37	19	30	238	39	2
Industrie	685	16.862	9.203	1.905	3.488	32.143	20	594	309	74	144	1.141	7	86
Altre attività	913	3.254	47.485	2.423	7.689	61.764	23	145	1.459	99	380	2.106	7	42
DISOCCUPATI	1.553	2.048	2.147	4.526	1.924	12.198	22	58	63	81	51	275	6	7
<b>Cond. non professionale</b>	<b>4.120</b>	<b>1.851</b>	<b>9.033</b>	<b>1.586</b>	<b>74.969</b>	<b>91.559</b>	<b>40</b>	<b>38</b>	<b>190</b>	<b>14</b>	<b>1.009</b>	<b>1.291</b>	<b>7</b>	<b>6</b>
<b>TOTALE</b>	<b>17.782</b>	<b>24.512</b>	<b>68.905</b>	<b>11.276</b>	<b>89.108</b>	<b>211.583</b>	<b>247</b>	<b>845</b>	<b>2.058</b>	<b>287</b>	<b>1.614</b>	<b>5.051</b>	<b>66</b>	<b>143</b>
<b>M A</b>														
<b>Cond. professionale</b>	<b>14.521</b>	<b>2.298</b>	<b>23.341</b>	<b>6.926</b>	<b>12.812</b>	<b>59.898</b>	<b>375</b>	<b>97</b>	<b>680</b>	<b>199</b>	<b>673</b>	<b>2.024</b>	<b>37</b>	<b>11</b>
OCCUPATI	11.932	2.053	22.642	2.475	10.526	49.628	299	87	638	95	555	1.674	29	10
Agricoltura	11.382	120	481	1.090	2.660	15.733	282	10	20	33	188	533	29	1
Industrie	155	1.539	1.020	171	1.099	3.984	3	63	22	5	45	138	—	6
Altre attività	395	394	21.141	1.214	6.767	29.911	14	14	596	57	322	1.003	—	3
DISOCCUPATI	2.589	245	699	4.451	2.286	10.270	76	10	42	104	118	350	8	1
<b>Cond. non professionale</b>	<b>4.640</b>	<b>500</b>	<b>4.484</b>	<b>1.207</b>	<b>164.789</b>	<b>175.620</b>	<b>79</b>	<b>18</b>	<b>139</b>	<b>26</b>	<b>3.774</b>	<b>4.036</b>	<b>5</b>	<b>6</b>
<b>TOTALE</b>	<b>19.161</b>	<b>2.798</b>	<b>27.825</b>	<b>8.133</b>	<b>177.601</b>	<b>235.518</b>	<b>454</b>	<b>115</b>	<b>819</b>	<b>225</b>	<b>4.447</b>	<b>6.060</b>	<b>42</b>	<b>17</b>
<b>F E M</b>														

## luogo di residenza nel 1976, condizione nel 1976 e nel 1981

NELL'OTTOBRE 1976																TOTALE
CIA DELLA STESSA DI RESIDENZA				PROVINCIA DI ALTRA REGIONE						ESTERO						
FESSIONALE 1976		CONDIZIONE NON PROFESSIO- NALE '76	TOTALE	CONDIZIONE PROFESSIONALE 1976				CONDIZIONE NON PROFESSIO- NALE '76	TOTALE	CONDIZIONE PROFESSIONALE 1976				CONDIZIONE NON PROFESSIO- NALE '76	TOTALE	
Altre attività	Disoc- cupati			Agricol- tura	Industrie	Altre attività	Disoc- cupati			Agricol- tura	Industrie	Altre attività	Disoc- cupati			

## TALE

866	92	411	1.613	68	486	1.986	130	559	3.229	215	1.249	952	123	314	2.853	193.401
844	58	362	1.486	59	393	1.906	85	492	2.935	177	1.062	853	58	243	2.393	169.427
14	13	43	141	43	21	24	9	45	142	143	112	85	11	57	408	31.114
65	9	60	233	7	233	125	13	74	452	25	769	254	25	70	1.143	39.234
765	36	259	1.112	9	139	1.757	63	373	2.341	9	181	514	22	116	842	99.079
22	34	49	127	9	93	80	45	67	294	38	187	99	65	71	460	23.974
136	9	1.375	1.544	23	122	305	22	2.355	2.827	36	301	266	19	2.117	2.739	279.616
1.002	101	1.786	3.157	91	608	2.291	152	2.914	6.056	251	1.550	1.218	142	2.431	5.592	473.017

## SCHI

676	63	244	1.179	40	412	1.463	73	324	2.312	129	1.047	741	77	158	2.152	129.427
667	47	227	1.124	34	339	1.414	52	292	2.131	106	897	666	43	126	1.838	116.404
12	8	3	64	20	11	17	3	11	62	78	73	51	9	16	227	14.510
53	8	49	203	7	213	106	11	60	397	22	682	225	21	52	1.002	34.886
602	31	175	857	7	115	1.291	38	221	1.672	6	142	390	13	58	609	67.008
9	16	17	55	6	73	49	21	32	181	23	150	75	34	32	314	13.023
86	2	303	404	13	61	197	10	587	868	16	120	122	6	705	969	95.091
762	65	547	1.583	53	473	1.660	83	911	3.180	145	1.167	863	83	863	3.121	224.518

## MINE

190	29	167	434	28	74	523	57	235	917	86	202	211	46	156	701	63.974
177	11	135	362	25	54	492	33	200	804	71	165	187	15	117	555	53.023
2	5	40	77	23	10	7	6	34	80	65	39	34	2	41	181	16.604
12	1	11	30	—	20	19	2	14	55	3	87	29	4	18	141	4.348
163	5	84	255	2	24	466	25	152	669	3	39	124	9	58	233	32.071
13	18	32	72	3	20	31	24	35	113	15	37	24	31	39	146	10.951
50	7	1.072	1.140	10	61	108	12	1.768	1.959	20	181	144	13	1.412	1.770	184.525
240	36	1.239	1.574	38	135	631	69	2.003	2.876	106	383	355	59	1.568	2.471	248.499

**TAV. 13 - Stranieri residenti per classe di età e sesso; condizione professionale per settore di attività economica e posizione nella professione; condizione non professionale**

CONDIZIONI	CLASSI DI ETÀ (anni)											TOTALE
	Meno di 5	5-9	10-14	15-19	20-24	25-29	30-34	35-44	45-54	55-64	65 e più	
<b>A — MASCHI</b>												
Condizione professionale	—	—	—	10	14	37	34	65	58	26	3	247
AGRICOLTURA	—	—	—	1	—	3	4	5	13	4	1	31
Indipendenti	—	—	—	—	—	—	1	1	4	1	1	8
Dipendenti	—	—	—	1	—	3	3	4	9	3	—	23
- di cui operai e assimilati	—	—	—	1	—	3	3	3	9	3	—	22
INDUSTRIE	—	—	—	7	8	18	6	18	11	2	—	70
Indipendenti	—	—	—	—	1	2	—	2	4	—	—	9
Dipendenti	—	—	—	7	7	16	6	16	7	2	—	61
- di cui operai e assimilati	—	—	—	6	7	16	4	13	5	1	—	52
COMMERCIO	—	—	—	2	4	6	13	13	13	9	1	61
Indipendenti	—	—	—	1	2	4	6	6	11	9	—	39
Dipendenti	—	—	—	1	2	2	7	7	2	—	1	22
- di cui operai e assimilati	—	—	—	1	1	2	5	2	2	—	—	13
ALTRE ATTIVITA'	—	—	—	—	2	10	11	29	21	11	1	85
Indipendenti	—	—	—	—	—	—	1	—	1	1	1	4
Dipendenti	—	—	—	—	2	10	10	29	20	10	—	81
- di cui operai e assimilati	—	—	—	—	1	5	3	7	4	3	—	23
Condizione non professionale	55	79	75	64	48	23	10	14	19	55	93	535
In cerca di prima occupazione	—	—	2	15	16	7	6	7	—	—	—	53
Scolari e studenti	—	69	72	44	30	13	1	—	—	—	—	229
Ritirati dal lavoro	—	—	—	—	—	—	1	1	12	45	77	136
Altri	55	10	1	5	2	3	2	6	7	10	16	117
<b>TOTALE</b>	<b>55</b>	<b>79</b>	<b>75</b>	<b>74</b>	<b>62</b>	<b>60</b>	<b>44</b>	<b>79</b>	<b>77</b>	<b>81</b>	<b>96</b>	<b>782</b>
<b>B — FEMMINE</b>												
Condizione professionale	—	—	—	6	12	20	18	44	28	15	3	146
AGRICOLTURA	—	—	—	3	4	1	5	10	13	4	—	40
Indipendenti	—	—	—	—	—	—	—	—	2	1	—	3
Dipendenti	—	—	—	3	4	1	5	10	11	3	—	37
- di cui operai e assimilati	—	—	—	3	4	1	5	9	11	3	—	36
INDUSTRIE	—	—	—	—	1	—	—	3	1	—	—	5
Indipendenti	—	—	—	—	—	—	—	—	—	—	—	—
Dipendenti	—	—	—	—	1	—	—	3	1	—	—	5
- di cui operai e assimilati	—	—	—	—	1	—	—	2	1	—	—	4
COMMERCIO	—	—	—	2	5	3	2	13	6	4	2	37
Indipendenti	—	—	—	—	1	2	—	6	4	4	2	19
Dipendenti	—	—	—	2	4	1	2	7	2	—	—	18
- di cui operai e assimilati	—	—	—	2	1	—	1	2	2	—	—	8
ALTRE ATTIVITA'	—	—	—	1	2	16	11	18	8	7	1	64
Indipendenti	—	—	—	—	—	—	2	—	—	—	—	2
Dipendenti	—	—	—	1	2	16	9	18	8	7	1	62
- di cui operai e assimilati	—	—	—	—	—	5	1	5	2	1	—	14
Condizione non professionale	45	68	66	72	64	54	46	75	64	84	142	780
In cerca di prima occupazione	—	—	1	10	13	12	2	3	1	—	—	42
Scolari e studenti	—	59	59	38	19	2	—	—	—	—	—	177
Casalinghe	—	—	4	20	29	37	42	63	52	43	72	362
Ritirati dal lavoro	—	—	—	—	1	—	—	1	8	32	58	100
Altri	45	9	2	4	2	3	2	8	3	9	12	99
<b>TOTALE</b>	<b>45</b>	<b>68</b>	<b>66</b>	<b>78</b>	<b>76</b>	<b>74</b>	<b>64</b>	<b>119</b>	<b>92</b>	<b>99</b>	<b>145</b>	<b>926</b>
<b>C — TOTALE</b>												
Condizione professionale	—	—	—	16	26	57	52	109	86	41	6	393
AGRICOLTURA	—	—	—	4	4	4	9	15	26	8	1	71
Indipendenti	—	—	—	—	—	—	1	1	6	2	1	11
Dipendenti	—	—	—	4	4	4	8	14	20	6	—	60
- di cui operai e assimilati	—	—	—	4	4	4	8	12	20	6	—	58
INDUSTRIE	—	—	—	7	9	18	6	21	12	2	—	75
Indipendenti	—	—	—	—	1	2	—	2	4	—	—	9
Dipendenti	—	—	—	7	8	16	6	19	8	2	—	66
- di cui operai e assimilati	—	—	—	6	8	16	4	15	6	1	—	56
COMMERCIO	—	—	—	4	9	9	15	26	19	13	3	98
Indipendenti	—	—	—	1	3	6	6	12	15	13	2	58
Dipendenti	—	—	—	3	6	3	9	14	4	—	1	40
- di cui operai e assimilati	—	—	—	3	2	2	6	4	4	—	—	21
ALTRE ATTIVITA'	—	—	—	1	4	26	22	47	29	18	2	149
Indipendenti	—	—	—	—	—	—	3	—	1	1	1	6
Dipendenti	—	—	—	1	4	26	19	47	28	17	1	143
- di cui operai e assimilati	—	—	—	—	1	10	4	12	6	4	—	37
Condizione non professionale	100	147	141	136	112	77	56	89	83	139	235	1.315
In cerca di prima occupazione	—	—	3	25	29	19	8	10	1	—	—	95
Scolari e studenti	—	128	131	82	49	15	1	—	—	—	—	406
Casalinghe	—	—	4	20	29	37	42	63	52	43	72	362
Ritirati dal lavoro	—	—	—	—	1	—	1	2	20	77	135	236
Altri	100	19	3	9	4	6	4	14	10	19	28	216
<b>TOTALE</b>	<b>100</b>	<b>147</b>	<b>141</b>	<b>152</b>	<b>138</b>	<b>134</b>	<b>108</b>	<b>198</b>	<b>169</b>	<b>180</b>	<b>241</b>	<b>1.708</b>

TAV. 14 - Famiglie residenti per ampiezza e tipo della famiglia

TIPO DELLA FAMIGLIA	FAMIGLIE CON COMPONENTI									
	1	2	3	4	5	6	7 e più		TOTALE	
							Famiglie	Componenti	Famiglie	Componenti
<b>A — FAMIGLIE IN COMPLESSO</b>										
Tipo A	44.147	750	59	14	11	2	3	27	44.986	45.974
Tipo B	—	37.283	97	4	4	—	—	—	37.388	74.893
Tipo C	—	7.891	37.658	44.238	19.754	6.420	3.597	27.509	119.558	470.507
C 1	—	—	33.521	42.558	19.145	6.187	3.429	26.229	104.840	429.871
C 2	—	1.768	1.105	512	197	83	50	380	3.715	10.762
C 3	—	6.123	3.032	1.168	412	150	118	900	11.003	29.874
Tipo D	—	6.333	4.484	3.658	3.365	1.480	1.017	7.821	20.337	74.276
D 1	—	—	1.546	222	55	13	8	61	1.844	5.940
D 1.1	—	—	396	39	4	2	—	—	441	1.376
D 1.2	—	—	1.150	183	51	11	8	61	1.403	4.564
D 2	—	—	—	1.774	2.509	1.178	819	6.297	6.280	33.006
D 2.1	—	—	—	539	1.079	450	285	2.160	2.353	12.411
D 2.2	—	—	—	1.235	1.430	728	534	4.137	3.927	20.595
D 3	—	—	707	668	360	133	89	680	1.957	8.071
D 3.1	—	—	33	48	44	16	8	60	149	667
D 3.2	—	—	674	620	316	117	81	620	1.808	7.404
D 4	—	—	876	636	339	124	89	692	2.064	8.303
D 4.1	—	—	125	84	64	17	10	75	300	1.208
D 4.2	—	—	751	552	275	107	79	617	1.764	7.095
D 5	—	—	167	1	—	—	—	—	168	505
D 6	—	91	2	—	—	—	—	—	93	188
D 7	—	982	18	3	1	—	—	—	1.004	2.035
D 8	—	—	1	—	—	—	—	—	1	3
D 9	—	5.260	1.167	354	101	32	12	91	6.926	16.225
<b>TOTALE</b>	<b>44.147</b>	<b>52.257</b>	<b>42.298</b>	<b>47.914</b>	<b>23.134</b>	<b>7.902</b>	<b>4.617</b>	<b>35.357</b>	<b>222.269</b>	<b>665.650</b>
<b>B — FAMIGLIE CON MEMBRI AGGREGATI</b>										
Tipo A	—	750	59	14	11	2	3	27	839	1.827
Tipo B	—	—	97	4	4	—	—	—	105	327
Tipo C	—	—	282	255	172	86	58	448	853	3.690
C 1	—	—	—	63	73	38	23	173	197	1.018
C 2	—	—	223	144	83	39	21	168	510	2.062
C 3	—	—	59	48	16	9	14	107	146	610
Tipo D	—	—	74	56	44	28	36	272	238	1.106
D 1	—	—	—	10	1	—	—	—	11	45
D 1.1	—	—	—	3	—	—	—	—	3	12
D 1.2	—	—	—	7	1	—	—	—	8	33
D 2	—	—	—	—	12	13	18	135	43	273
D 2.1	—	—	—	—	1	6	4	32	11	73
D 2.2	—	—	—	—	11	7	14	103	32	200
D 3	—	—	—	12	19	6	7	55	44	234
D 3.1	—	—	—	4	5	3	1	7	13	66
D 3.2	—	—	—	8	14	3	6	48	31	168
D 4	—	—	—	15	9	8	9	67	41	220
D 4.1	—	—	—	3	4	—	2	14	9	46
D 4.2	—	—	—	12	5	8	7	53	32	174
D 5	—	—	—	1	—	—	—	—	1	4
D 6	—	—	2	—	—	—	—	—	2	6
D 7	—	—	17	3	1	—	—	—	21	68
D 8	—	—	—	—	—	—	—	—	—	—
D 9	—	—	55	15	2	1	2	15	75	256
<b>TOTALE</b>	<b>—</b>	<b>750</b>	<b>512</b>	<b>329</b>	<b>231</b>	<b>116</b>	<b>97</b>	<b>747</b>	<b>2.035</b>	<b>6.950</b>
<b>C — FAMIGLIE SENZA MEMBRI AGGREGATI</b>										
Tipo A	44.147	—	—	—	—	—	—	—	44.147	44.147
Tipo B	—	37.283	—	—	—	—	—	—	37.283	74.566
Tipo C	—	7.891	37.376	43.983	19.582	6.334	3.539	27.061	118.705	466.817
C 1	—	—	33.521	42.495	19.072	6.149	3.406	26.056	104.643	428.853
C 2	—	1.768	882	368	114	44	29	212	3.205	8.700
C 3	—	6.123	2.973	1.120	396	141	104	793	10.857	29.264
Tipo D	—	6.333	4.410	3.602	3.321	1.452	981	7.549	20.099	73.170
D 1	—	—	1.546	212	54	13	8	61	1.833	5.895
D 1.1	—	—	396	36	4	2	—	—	438	1.364
D 1.2	—	—	1.150	176	50	11	8	61	1.395	4.531
D 2	—	—	—	1.774	2.497	1.165	801	6.162	6.237	32.733
D 2.1	—	—	—	539	1.078	444	281	2.128	2.342	12.338
D 2.2	—	—	—	1.235	1.419	721	520	4.034	3.895	20.395
D 3	—	—	707	656	341	127	82	625	1.913	7.837
D 3.1	—	—	33	44	39	13	7	53	136	601
D 3.2	—	—	674	612	302	114	75	572	1.777	7.236
D 4	—	—	876	621	330	116	80	625	2.023	8.083
D 4.1	—	—	125	81	60	17	8	61	291	1.162
D 4.2	—	—	751	540	270	99	72	564	1.732	6.921
D 5	—	—	167	—	—	—	—	—	167	501
D 6	—	91	—	—	—	—	—	—	91	182
D 7	—	982	1	—	—	—	—	—	983	1.967
D 8	—	—	1	—	—	—	—	—	1	3
D 9	—	5.260	1.112	339	99	31	10	76	6.851	15.969
<b>TOTALE</b>	<b>44.147</b>	<b>51.507</b>	<b>41.786</b>	<b>47.585</b>	<b>22.903</b>	<b>7.786</b>	<b>4.520</b>	<b>34.610</b>	<b>220.234</b>	<b>658.700</b>

**TAV. 15 - Famiglie residenti con almeno un nucleo familiare, per tipo del nucleo e ampiezza della famiglia**

TIPO DEL NUCLEO	FAMIGLIE CON COMPONENTI								TOTALE	
	2	3	4	5	6	7 e più				
						Famiglie	Componenti	Famiglie	Componenti	
Coniugi	37.283	2.695	508	171	66	20	155	40.743	86.089	
Coniugi e figli	—	32.637	44.051	21.542	7.312	4.236	32.432	109.778	458.129	
Padre e figli	1.713	1.740	1.158	542	215	139	1.060	5.507	18.338	
Madre e figli	6.578	3.745	1.733	713	266	203	1.560	13.238	38.044	

**TAV. 16 - Famiglie residenti per tipo di famiglia e di componenti**

TIPO DELLA FAMIGLIA	FAMIGLIE	COMPONENTI										TOTALE	
		CAPO FAMIGLIA DI CENSIMENTO, PARENTI E AFFINI							MEMBRI AGGREGATI				
		CAPO FAMIGLIA DI CENSIMENTO		CONIUGE	FIGLI		ALTRI PARENTI E AFFINI	TOTALE		TOTALE	di cui addetti ai servizi della famiglia	MF	M
		M	F		TOTALE	di cui celibi o nubili		MF	M				
<b>Tipo A</b>	<b>44.986</b>	<b>15.034</b>	<b>29.952</b>	—	—	—	—	<b>44.986</b>	<b>15.034</b>	<b>988</b>	<b>60</b>	<b>45.974</b>	<b>15.213</b>
<b>Tipo B</b>	<b>37.388</b>	<b>37.319</b>	<b>69</b>	<b>37.388</b>	—	—	—	<b>74.776</b>	<b>37.388</b>	<b>117</b>	<b>27</b>	<b>74.893</b>	<b>37.415</b>
<b>Tipo C</b>	<b>119.558</b>	<b>108.353</b>	<b>11.205</b>	<b>104.840</b>	<b>245.125</b>	<b>241.168</b>	—	<b>469.523</b>	<b>239.133</b>	<b>984</b>	<b>49</b>	<b>470.507</b>	<b>239.367</b>
C 1	104.840	104.638	202	104.840	219.981	217.008	—	429.661	222.800	210	31	429.871	222.857
C 2	3.715	3.715	—	—	6.431	6.119	—	10.146	6.721	616	10	10.762	6.790
C 3	11.003	—	11.003	—	18.713	18.041	—	29.716	9.612	158	8	29.874	9.720
<b>Tipo D</b>	<b>20.337</b>	<b>13.600</b>	<b>6.737</b>	<b>8.124</b>	<b>20.757</b>	<b>19.573</b>	<b>24.781</b>	<b>73.999</b>	<b>31.260</b>	<b>277</b>	<b>31</b>	<b>74.276</b>	<b>31.345</b>
D 1	1.844	1.834	10	1.844	—	—	2.241	5.929	2.420	11	—	5.940	2.421
D 1.1	441	438	3	441	—	—	491	1.373	535	3	—	1.376	535
D 1.2	1.403	1.396	7	1.403	—	—	1.750	4.556	1.885	8	—	4.564	1.886
D 2	6.280	6.266	14	6.280	13.178	12.585	7.216	32.954	15.710	52	7	33.006	15.729
D 2.1	2.353	2.346	7	2.353	5.016	4.985	2.674	12.396	5.666	15	3	12.411	5.671
D 2.2	3.927	3.920	7	3.927	8.162	7.600	4.542	20.558	10.044	37	4	20.595	10.058
D 3	1.957	1.957	—	—	3.847	3.674	2.215	8.019	4.568	52	2	8.071	4.583
D 3.1	149	149	—	—	296	287	209	654	339	13	—	667	340
D 3.2	1.808	1.808	—	—	3.551	3.387	2.006	7.365	4.229	39	2	7.404	4.243
D 4	2.064	—	2.064	—	3.732	3.314	2.458	8.254	2.610	49	5	8.303	2.636
D 4.1	300	—	300	—	549	526	349	1.198	362	10	1	1.208	370
D 4.2	1.764	—	1.764	—	3.183	2.788	2.109	7.056	2.248	39	4	7.095	2.266
D 5	168	104	64	—	—	—	336	504	272	1	—	505	272
D 6	93	35	58	—	—	—	93	186	128	2	1	188	128
D 7	1.004	548	456	—	—	—	1.005	2.009	549	26	8	2.035	554
D 8	1	—	1	—	—	—	2	3	1	—	—	3	1
D 9	6.926	2.856	4.070	—	—	—	9.215	16.141	5.002	84	8	16.225	5.021
<b>TOTALE</b>	<b>222.269</b>	<b>174.306</b>	<b>47.963</b>	<b>150.352</b>	<b>265.882</b>	<b>260.741</b>	<b>24.781</b>	<b>663.284</b>	<b>322.815</b>	<b>2.366</b>	<b>167</b>	<b>665.650</b>	<b>323.340</b>



TAV. 17 - Famiglie residenti per ampiezza, stato civile, classe di età e sesso del capo famiglia di censimento

## A — TOTALE

STATO CIVILE E CLASSE DI ETÀ DEL CAPO FAMIGLIA	FAMIGLIE CON COMPONENTI											
	1		2	3	4	5	6	7 e più		TOTALE		
	TOTALE	di cui non coabitante						Famiglie	Componenti	FAMIGLIE		COMPONENTI
										Numero	di cui con figli	
<b>Celibati e nubili</b>	<b>13.733</b>	<b>10.038</b>	<b>3.977</b>	<b>1.359</b>	<b>473</b>	<b>141</b>	<b>65</b>	<b>36</b>	<b>274</b>	<b>19.784</b>	<b>1.310</b>	<b>29.025</b>
Meno di 20	151	89	64	29	10	5	2	1	8	262	37	451
20-24	857	478	219	136	54	14	4	2	15	1.286	128	2.028
25-29	1.109	622	281	172	61	23	8	6	46	1.660	153	2.640
30-34	896	536	246	130	51	15	4	3	22	1.345	146	2.103
35-39	563	375	220	101	33	16	12	4	30	949	131	1.620
40-44	583	429	243	93	43	11	4	3	23	980	130	1.622
45-49	898	703	330	95	43	14	9	8	60	1.397	158	2.199
50-54	1.286	1.027	407	116	40	9	7	7	56	1.872	127	2.751
55-59	1.592	1.247	469	137	42	11	7	—	—	2.258	111	3.206
60-64	1.354	1.038	361	89	22	6	2	—	—	1.834	49	2.473
65-69	1.590	1.235	450	96	37	6	4	2	14	2.185	45	2.994
70-74	1.274	999	321	81	17	5	1	—	—	1.699	38	2.258
75 e piu'	1.580	1.260	366	84	20	6	1	—	—	2.057	57	2.680
<b>Coniugati</b>	<b>6.184</b>	<b>4.697</b>	<b>40.111</b>	<b>37.132</b>	<b>45.908</b>	<b>22.325</b>	<b>7.605</b>	<b>4.403</b>	<b>33.721</b>	<b>163.668</b>	<b>116.290</b>	<b>572.410</b>
Meno di 20	17	7	68	46	15	5	—	—	—	151	66	376
20-24	148	71	1.134	1.391	367	56	7	2	17	3.105	1.875	8.396
25-29	337	215	2.573	4.750	2.799	549	96	29	222	11.133	8.220	34.472
30-34	403	257	1.812	4.934	7.327	2.215	521	168	1.235	17.380	15.173	63.573
35-39	300	217	913	2.463	7.083	3.429	1.065	500	3.814	15.753	14.521	65.196
40-44	378	280	869	1.856	6.827	4.301	1.653	941	7.226	16.825	15.554	73.641
45-49	368	294	1.166	2.444	6.330	4.280	1.680	1.173	9.047	17.441	15.898	75.879
50-54	526	404	2.238	3.833	5.925	3.612	1.312	873	6.709	18.319	15.455	72.842
55-59	702	569	4.280	4.923	4.526	2.139	732	462	3.536	17.764	12.568	60.758
60-64	615	496	4.600	3.500	2.169	902	271	146	1.101	12.203	6.798	36.228
65-69	799	640	7.552	3.425	1.423	486	150	70	516	13.905	5.281	35.716
70-74	703	558	6.678	2.067	711	220	76	24	185	10.479	2.903	24.845
75 e piu'	888	689	6.228	1.500	406	131	42	15	113	9.210	1.978	20.488
<b>Separati legalmente</b>	<b>1.303</b>	<b>913</b>	<b>681</b>	<b>486</b>	<b>258</b>	<b>126</b>	<b>56</b>	<b>36</b>	<b>275</b>	<b>2.946</b>	<b>1.409</b>	<b>6.396</b>
Meno di 20	4	2	4	1	—	—	—	—	—	9	4	15
20-24	40	8	42	17	1	1	—	1	10	102	58	194
25-29	80	40	81	39	28	9	1	—	—	238	147	522
30-34	113	63	89	82	41	23	11	2	15	361	224	897
35-39	121	82	77	102	48	23	11	8	58	390	251	1.012
40-44	98	68	78	80	55	31	14	5	39	361	244	992
45-49	108	76	77	68	37	11	5	11	86	317	188	785
50-54	145	115	64	40	22	15	8	7	53	301	122	657
55-59	158	120	53	35	16	8	2	2	14	274	95	499
60-64	126	92	38	10	4	1	3	—	—	182	34	271
65-69	145	113	40	11	2	3	1	—	—	202	29	287
70-74	89	71	15	—	—	—	—	—	—	104	2	119
75 e piu'	76	63	23	1	4	1	—	—	—	105	11	146
<b>Vedovi</b>	<b>22.324</b>	<b>17.274</b>	<b>7.197</b>	<b>3.150</b>	<b>1.190</b>	<b>503</b>	<b>161</b>	<b>130</b>	<b>998</b>	<b>34.655</b>	<b>10.340</b>	<b>55.407</b>
Meno di 20	16	10	3	2	—	—	—	—	—	21	5	28
20-24	9	5	10	7	—	—	—	—	—	26	17	50
25-29	13	9	28	25	13	2	1	—	—	82	67	212
30-34	20	12	46	73	27	10	4	1	8	181	160	521
35-39	32	21	47	118	62	23	10	15	116	307	271	1.019
40-44	76	59	108	194	119	49	16	13	99	575	488	1.790
45-49	145	108	261	292	169	89	31	30	228	1.017	843	3.078
50-54	496	361	523	419	194	99	31	30	235	1.792	1.210	4.491
55-59	1.326	997	875	503	172	74	22	14	107	2.986	1.444	5.882
60-64	1.936	1.482	802	340	114	32	11	10	74	3.245	1.079	5.316
65-69	3.856	3.055	1.203	357	92	38	13	5	43	5.564	1.346	8.012
70-74	4.724	3.763	1.107	273	80	28	7	6	44	6.225	1.125	8.303
75 e piu'	9.675	7.392	2.184	547	148	59	15	6	44	12.634	2.285	16.705
<b>Divorziati</b>	<b>603</b>	<b>420</b>	<b>292</b>	<b>171</b>	<b>85</b>	<b>39</b>	<b>15</b>	<b>12</b>	<b>89</b>	<b>1.217</b>	<b>511</b>	<b>2.414</b>
Meno di 20	6	2	2	—	—	—	—	—	—	8	—	10
20-24	9	3	9	2	1	3	—	—	—	24	15	52
25-29	13	7	24	14	13	8	3	2	14	77	62	227
30-34	28	14	27	30	11	6	4	2	17	108	73	287
35-39	54	38	42	34	21	7	4	4	29	166	108	412
40-44	58	38	40	36	15	8	3	2	15	162	95	379
45-49	87	63	46	23	11	3	—	1	7	171	68	314
50-54	104	72	39	18	5	2	—	1	7	169	40	273
55-59	83	61	29	9	3	1	—	—	—	125	24	185
60-64	75	55	19	5	2	—	—	—	—	101	15	136
65-69	45	34	7	—	1	—	—	—	—	54	3	69
70-74	41	33	6	—	2	—	1	—	—	50	6	66
75 e piu'	—	—	—	—	—	—	—	—	—	—	—	—
<b>TOTALE</b>	<b>44.147</b>	<b>33.342</b>	<b>52.257</b>	<b>42.298</b>	<b>47.914</b>	<b>23.134</b>	<b>7.902</b>	<b>4.617</b>	<b>35.357</b>	<b>222.269</b>	<b>129.859</b>	<b>665.650</b>
Meno di 20	188	108	140	78	25	10	2	1	8	444	113	872
20-24	1.060	564	1.407	1.551	422	71	11	5	42	4.527	2.078	10.678
25-29	1.548	889	2.972	4.988	2.902	586	106	35	268	13.137	8.602	37.898
30-34	1.445	875	2.217	5.233	7.459	2.271	543	176	1.294	19.344	15.765	67.321
35-39	1.044	709	1.284	2.814	7.237	3.497	1.102	529	4.035	17.507	15.247	69.134
40-44	1.189	874	1.340	2.257	7.065	4.399	1.691	966	7.416	18.907	16.524	78.457
45-49	1.577	1.219	1.874	2.935	6.594	4.402	1.728	1.224	9.436	20.334	17.182	82.320
50-54	2.540	1.970	3.278	4.431	6.192	3.738	1.358	918	7.060	22.455	16.982	81.055
55-59	3.882	3.005	5.716	4.761	4.761	2.234	763	479	3.664	23.451	14.258	70.618
60-64	4.114	3.169	5.830	3.948	2.312	942	287	156	1.175	17.589	7.984	44.473
65-69	6.465	5.098	9.264	3.894	1.556	533	168	77	573	21.957	6.716	47.145
70-74	6.835	5.425	8.128	2.421	809	253	85	30	229	18.561	4.071	35.594
75 e piu'	12.260	9.437	8.807	2.132	580	198	58	21	157	24.056	4.337	40.085

## segue TAV. 17 — Famiglie residenti per ampiezza, stato civile, classe di età e sesso del capo famiglia di censimento

## B — MASCHI

STATO CIVILE E CLASSE DI ETÀ DEL CAPO FAMIGLIA	FAMIGLIE CON COMPONENTI											
	1		2	3	4	5	6	7 e più		TOTALE		
	TOTALE	di cui non coabitante						Famiglie	Componenti	FAMIGLIE Numero	di cui con figli	COMPONENTI
<b>Celibi</b>	<b>5.324</b>	<b>3.702</b>	<b>1.644</b>	<b>747</b>	<b>263</b>	<b>79</b>	<b>38</b>	<b>13</b>	<b>100</b>	<b>8.108</b>	<b>438</b>	<b>12.628</b>
Meno di 20	91	50	43	24	10	3	2	—	—	173	20	316
20-24	535	304	145	111	44	9	4	1	8	849	71	1.411
25-29	775	428	178	123	48	17	7	3	24	1.151	73	1.843
30-34	571	352	129	75	27	9	3	—	—	814	47	1.225
35-39	337	229	96	58	15	6	5	2	15	519	28	838
40-44	301	225	98	44	18	4	3	—	—	468	24	739
45-49	374	296	132	44	20	4	4	3	22	581	46	916
50-54	468	376	157	54	14	4	2	2	17	701	22	1.049
55-59	459	359	175	66	24	8	3	—	—	735	33	1.161
60-64	359	266	125	37	8	2	1	—	—	532	13	788
65-69	414	324	161	46	18	5	3	2	14	649	20	1.003
70-74	303	232	104	36	8	3	—	—	—	454	17	666
75 e piu'	337	261	101	29	9	5	1	—	—	482	24	693
<b>Coniugati</b>	<b>3.279</b>	<b>2.470</b>	<b>38.494</b>	<b>36.109</b>	<b>45.224</b>	<b>22.032</b>	<b>7.488</b>	<b>4.335</b>	<b>33.195</b>	<b>156.961</b>	<b>113.520</b>	<b>557.773</b>
Meno di 20	5	3	63	42	13	5	—	—	—	128	59	334
20-24	71	33	1.041	1.345	354	53	7	2	17	2.873	1.746	7.928
25-29	201	128	2.458	4.630	2.746	536	94	27	208	10.692	7.951	33.443
30-34	261	160	1.686	4.812	7.198	2.179	513	161	1.181	16.810	14.789	62.015
35-39	206	153	856	2.362	7.008	3.378	1.041	493	3.762	15.344	14.229	63.934
40-44	235	168	800	1.768	6.727	4.248	1.624	925	7.101	16.327	15.225	72.132
45-49	220	177	1.054	2.330	6.224	4.228	1.662	1.159	8.936	16.877	15.524	74.262
50-54	257	207	2.088	3.712	5.846	3.577	1.298	858	6.593	17.636	15.134	71.219
55-59	348	283	4.061	4.814	4.465	2.112	724	458	3.503	16.982	12.294	59.179
60-64	303	245	4.435	3.431	2.143	891	264	145	1.094	11.612	6.650	35.171
65-69	394	307	7.375	3.365	1.403	481	147	69	509	13.234	5.174	34.647
70-74	332	269	6.516	2.032	698	215	73	24	185	9.890	2.834	23.950
75 e piu'	446	337	6.061	1.466	399	129	41	14	106	8.556	1.911	19.559
<b>Separati legalmente</b>	<b>766</b>	<b>532</b>	<b>270</b>	<b>177</b>	<b>116</b>	<b>59</b>	<b>28</b>	<b>18</b>	<b>143</b>	<b>1.434</b>	<b>481</b>	<b>2.907</b>
Meno di 20	—	—	—	—	—	—	—	—	—	—	—	—
20-24	17	3	5	2	1	—	—	1	10	26	5	47
25-29	47	23	14	8	10	2	—	—	—	81	26	149
30-34	83	46	33	32	17	14	7	1	8	187	81	433
35-39	91	62	30	34	22	10	5	4	30	196	89	451
40-44	70	46	24	28	21	11	5	—	—	159	73	371
45-49	72	52	34	30	17	5	2	5	43	165	74	378
50-54	90	72	32	18	11	9	3	6	45	169	54	360
55-59	67	48	26	10	9	5	2	1	7	120	38	229
60-64	55	40	24	6	2	—	—	—	—	90	16	147
65-69	75	56	29	8	2	2	1	—	—	117	17	181
70-74	52	46	9	—	—	—	—	—	—	61	—	70
75 e piu'	47	38	10	1	4	1	—	—	—	63	8	91
<b>Vedovi</b>	<b>4.840</b>	<b>3.814</b>	<b>1.501</b>	<b>601</b>	<b>233</b>	<b>114</b>	<b>34</b>	<b>28</b>	<b>213</b>	<b>7.351</b>	<b>1.987</b>	<b>11.564</b>
Meno di 20	3	2	—	—	—	—	—	—	—	3	—	3
20-24	3	2	—	—	—	—	—	—	—	3	—	3
25-29	4	3	1	3	2	—	—	—	—	10	6	23
30-34	5	4	9	11	3	1	—	—	—	29	24	73
35-39	9	7	5	12	8	2	—	2	16	38	28	113
40-44	9	6	13	20	15	11	4	1	8	73	61	242
45-49	22	17	37	25	22	20	5	—	—	131	102	389
50-54	57	39	59	74	39	22	3	8	61	262	194	742
55-59	157	116	128	86	32	14	9	5	38	431	229	961
60-64	243	190	130	66	30	11	2	6	44	488	198	932
65-69	640	516	269	98	21	9	6	2	18	1.045	303	1.655
70-74	994	787	261	56	23	6	—	3	21	1.343	255	1.827
75 e piu'	2.694	2.125	589	150	38	18	5	1	7	3.495	587	4.601
<b>Divorziati</b>	<b>241</b>	<b>163</b>	<b>98</b>	<b>48</b>	<b>34</b>	<b>18</b>	<b>8</b>	<b>5</b>	<b>35</b>	<b>452</b>	<b>150</b>	<b>890</b>
Meno di 20	1	—	1	—	—	—	—	—	—	2	—	3
20-24	4	—	1	1	1	2	—	—	—	8	4	21
25-29	6	1	9	4	7	3	1	2	14	32	24	99
30-34	14	7	10	4	3	4	3	—	—	38	19	96
35-39	27	20	10	10	3	4	2	1	7	57	27	128
40-44	35	22	10	7	6	2	1	1	7	62	21	123
45-49	37	26	20	5	5	1	—	—	—	68	22	117
50-54	32	22	12	10	3	—	—	1	7	58	13	105
55-59	25	18	11	4	2	1	—	—	—	43	8	72
60-64	30	25	9	3	2	—	—	—	—	44	6	65
65-69	14	9	4	—	1	—	—	—	—	20	2	32
70-74	16	13	2	—	1	1	—	—	—	20	4	29
75 e piu'	—	—	—	—	—	—	—	—	—	—	—	—
<b>TOTALE</b>	<b>14.450</b>	<b>10.681</b>	<b>42.007</b>	<b>37.682</b>	<b>45.870</b>	<b>22.302</b>	<b>7.596</b>	<b>4.399</b>	<b>33.686</b>	<b>174.306</b>	<b>116.576</b>	<b>585.762</b>
Meno di 20	99	55	106	66	23	8	2	—	—	304	79	653
20-24	627	342	1.192	1.458	399	62	11	4	35	3.753	1.822	9.392
25-29	1.031	582	2.651	4.765	2.807	557	101	30	232	11.942	8.060	35.479
30-34	926	563	1.866	4.934	7.252	2.206	524	164	1.203	17.872	14.965	63.845
35-39	657	458	997	2.470	7.056	3.400	1.054	501	3.823	16.135	14.393	65.432
40-44	642	465	945	1.870	6.784	4.278	1.638	927	7.116	17.084	15.410	73.612
45-49	723	564	1.267	2.436	6.289	4.259	1.674	1.168	9.008	17.816	15.767	76.068
50-54	909	720	2.356	3.863	5.915	3.613	1.306	874	6.716	18.836	15.426	73.487
55-59	1.063	828	4.402	4.986	4.533	2.139	738	465	3.555	18.326	12.607	61.635
60-64	985	759	4.725	3.544	2.185	905	270	151	1.138	12.765	6.885	37.090
65-69	1.553	1.228	7.843	3.520	1.446	497	157	73	541	15.089	5.520	37.551
70-74	1.695	1.343	6.894	2.124	730	224	74	27	206	11.768	3.108	26.545
75 e piu'	3.540	2.774	6.763	1.646	451	154	47	15	113	12.616	2.534	24.973

## segue TAV. 17 — Famiglie residenti per ampiezza, stato civile, classe di età e sesso del capo famiglia di censimento

## C — FEMMINE

STATO CIVILE E CLASSE DI ETÀ DEL CAPO FAMIGLIA	FAMIGLIE CON COMPONENTI											
	1		2	3	4	5	6	7 e più		TOTALE		COMPONENTI
	TOTALE	di cui non coabitante						Famiglie	Componenti	FAMIGLIE		
										Numero	di cui con figli	
<b>Nubili</b>	<b>8.409</b>	<b>6.336</b>	<b>2.333</b>	<b>612</b>	<b>210</b>	<b>62</b>	<b>27</b>	<b>23</b>	<b>174</b>	<b>11.676</b>	<b>872</b>	<b>16.397</b>
Meno di 20	60	39	21	5	—	2	—	1	8	89	17	135
20-24	322	174	74	25	10	5	—	1	7	437	57	617
25-29	334	194	103	49	13	6	1	3	22	509	80	797
30-34	325	184	117	55	24	6	1	3	22	531	99	878
35-39	226	146	124	43	18	10	7	2	15	430	103	782
40-44	282	204	145	49	25	7	1	1	23	512	106	883
45-49	524	407	198	51	23	10	5	5	38	816	112	1.283
50-54	818	651	250	62	26	5	5	5	39	1.171	105	1.702
55-59	1.133	888	294	71	18	3	4	—	—	1.523	78	2.045
60-64	995	772	236	52	14	4	1	—	—	1.302	36	1.705
65-69	1.176	911	289	50	19	1	1	—	—	1.536	25	1.991
70-74	971	767	217	45	9	2	1	—	—	1.245	21	1.592
75 e piu'	1.243	999	265	55	11	1	—	—	—	1.575	33	1.987
<b>Coniugate</b>	<b>2.905</b>	<b>2.227</b>	<b>1.617</b>	<b>1.023</b>	<b>684</b>	<b>293</b>	<b>117</b>	<b>68</b>	<b>526</b>	<b>6.707</b>	<b>2.770</b>	<b>14.637</b>
Meno di 20	12	4	5	4	2	—	—	—	—	23	7	42
20-24	77	38	93	46	13	3	—	—	—	232	129	468
25-29	136	87	115	120	53	13	2	2	14	441	269	1.029
30-34	142	97	126	122	129	36	8	7	54	570	384	1.558
35-39	94	64	57	101	75	51	24	7	52	409	292	1.262
40-44	143	112	69	88	100	53	29	16	125	498	329	1.509
45-49	148	117	112	114	106	52	18	14	111	564	374	1.617
50-54	269	197	150	121	79	35	14	15	116	683	321	1.623
55-59	354	286	219	109	61	27	8	4	33	782	274	1.579
60-64	312	251	165	69	26	11	7	1	7	591	148	1.057
65-69	405	333	177	60	20	5	3	1	7	671	107	1.069
70-74	371	289	162	35	13	5	3	—	—	589	69	895
75 e piu'	442	352	167	34	7	2	1	1	7	654	67	929
<b>Separate legalmente</b>	<b>537</b>	<b>381</b>	<b>411</b>	<b>309</b>	<b>142</b>	<b>67</b>	<b>28</b>	<b>18</b>	<b>132</b>	<b>1.512</b>	<b>928</b>	<b>3.489</b>
Meno di 20	4	2	4	1	—	—	—	—	—	9	4	15
20-24	23	5	37	15	—	1	—	—	—	76	53	147
25-29	33	17	67	31	18	7	1	—	—	157	121	373
30-34	30	17	56	50	24	9	4	1	7	174	143	464
35-39	30	20	47	68	26	13	6	4	28	194	162	561
40-44	28	22	54	52	34	20	9	5	39	202	171	621
45-49	36	24	43	38	20	6	3	6	43	152	114	407
50-54	55	43	32	22	11	6	5	1	8	132	68	297
55-59	91	72	27	25	7	3	—	1	7	154	57	270
60-64	71	52	14	4	2	1	—	—	—	92	18	124
65-69	70	57	11	3	—	1	—	—	—	85	12	106
70-74	37	25	6	—	—	—	—	—	—	43	2	49
75 e piu'	29	25	13	—	—	—	—	—	—	42	3	55
<b>Vedove</b>	<b>17.484</b>	<b>13.460</b>	<b>5.696</b>	<b>2.549</b>	<b>957</b>	<b>389</b>	<b>127</b>	<b>102</b>	<b>785</b>	<b>27.304</b>	<b>8.353</b>	<b>43.843</b>
Meno di 20	13	8	3	2	—	—	—	—	—	18	5	25
20-24	6	3	10	7	—	—	—	—	—	23	17	47
25-29	9	6	27	22	11	2	1	—	—	72	61	189
30-34	15	8	37	62	24	9	4	1	8	152	136	448
35-39	23	14	42	106	54	21	10	13	100	269	243	906
40-44	67	53	95	174	104	38	12	12	91	502	427	1.548
45-49	123	91	224	267	147	69	26	30	228	886	741	2.689
50-54	439	322	464	345	155	77	28	22	174	1.530	1.016	3.749
55-59	1.169	881	747	417	140	60	13	9	69	2.555	1.215	4.921
60-64	1.693	1.292	672	274	84	21	9	4	30	2.757	881	4.384
65-69	3.216	2.539	934	259	71	29	7	3	25	4.519	1.043	6.357
70-74	3.730	2.976	846	217	57	22	7	3	23	4.882	870	6.476
75 e piu'	6.981	5.267	1.595	397	110	41	10	5	37	9.139	1.698	12.104
<b>Divorziate</b>	<b>362</b>	<b>257</b>	<b>194</b>	<b>123</b>	<b>51</b>	<b>21</b>	<b>7</b>	<b>7</b>	<b>54</b>	<b>765</b>	<b>361</b>	<b>1.524</b>
Meno di 20	5	2	1	—	—	—	—	—	—	6	—	7
20-24	5	3	9	1	—	1	—	—	—	16	11	31
25-29	7	6	15	10	6	5	2	—	—	45	38	128
30-34	14	7	17	26	8	2	1	2	17	70	54	191
35-39	27	18	32	24	18	3	2	3	22	109	81	284
40-44	23	16	30	29	9	6	2	1	8	100	74	256
45-49	50	37	26	18	6	2	—	1	7	103	46	197
50-54	72	50	27	8	2	2	—	—	—	111	27	168
55-59	58	43	18	5	1	—	—	—	—	82	16	113
60-64	45	30	10	2	—	—	—	—	—	57	9	71
65-69	31	25	3	—	—	—	—	—	—	34	1	37
70-74	25	20	4	—	1	—	—	—	—	30	2	37
75 e piu'	—	—	—	—	—	—	—	—	—	—	—	—
<b>TOTALE</b>	<b>29.697</b>	<b>22.661</b>	<b>10.250</b>	<b>4.616</b>	<b>2.044</b>	<b>832</b>	<b>306</b>	<b>218</b>	<b>1.671</b>	<b>47.963</b>	<b>13.283</b>	<b>79.888</b>
Meno di 20	89	53	34	12	2	2	—	1	8	140	34	219
20-24	433	222	215	93	23	9	—	1	7	774	256	1.286
25-29	517	307	321	223	95	29	5	5	36	1.195	542	2.419
30-34	519	312	351	299	207	65	19	12	91	1.472	800	3.476
35-39	387	251	287	344	181	97	48	28	212	1.372	854	3.702
40-44	547	409	395	387	281	121	53	39	300	1.823	1.114	4.845
45-49	854	655	607	499	305	143	54	56	428	2.518	1.415	6.252
50-54	1.631	1.250	922	568	277	125	52	44	344	3.619	1.556	7.568
55-59	2.819	2.177	1.314	630	228	95	25	14	109	5.125	1.651	8.983
60-64	3.129	2.410	1.105	404	127	37	17	5	37	4.824	1.099	7.383
65-69	4.912	3.870	1.421	374	110	36	11	4	32	6.868	1.196	9.594
70-74	5.140	4.082	1.234	297	79	29	11	3	23	6.793	963	9.049
75 e piu'	8.720	6.663	2.044	486	129	44	11	6	44	11.440	1.803	15.112

**TAV. 18 - Famiglie residenti per condizione professionale o**

CONDIZIONE DEL CAPO FAMIGLIA	FAMIGLIE CON COMPONENTI TUTTI IN CONDIZIONE PROFESSIONALE							
	TUTTI IN AGRICOLTURA		TUTTI NELLE INDUSTRIE		TUTTI IN ALTRE ATTIVITÀ		TUTTI IN SETTORI DIVERSI	
	Famiglie	Componenti	Famiglie	Componenti	Famiglie	Componenti	Famiglie	Componenti
<b>Occupato</b>	<b>1.803</b>	<b>2.796</b>	<b>1.356</b>	<b>1.569</b>	<b>7.792</b>	<b>10.201</b>	<b>1.846</b>	<b>4.461</b>
-Agricoltura	1.803	2.796	—	—	—	—	425	1.233
-Industrie	—	—	1.356	1.569	—	—	841	1.887
-Altre attività'	—	—	—	—	7.792	10.201	580	1.341
<b>Disoccupato</b>	<b>641</b>	<b>1.036</b>	<b>270</b>	<b>303</b>	<b>295</b>	<b>366</b>	<b>327</b>	<b>835</b>
<b>In condizione non professionale</b>	<b>—</b>	<b>—</b>	<b>—</b>	<b>—</b>	<b>—</b>	<b>—</b>	<b>—</b>	<b>—</b>
In cerca di prima occupazione	—	—	—	—	—	—	—	—
Studenti	—	—	—	—	—	—	—	—
Casalinghe	—	—	—	—	—	—	—	—
Ritirati dal lavoro	—	—	—	—	—	—	—	—
Altri	—	—	—	—	—	—	—	—
<b>TOTALE</b>	<b>2.444</b>	<b>3.832</b>	<b>1.626</b>	<b>1.872</b>	<b>8.087</b>	<b>10.567</b>	<b>2.173</b>	<b>5.296</b>

**TAV. 19 - Famiglie residenti per ampiezza e numero di componenti (occupati, in età inferiore a 6 anni, in età di 60 anni e più, in età di 75 anni e più)**

COMPONENTI OCCUPATI — COMPONENTI IN ETÀ INFERIORE A 6 ANNI — COMPONENTI IN ETÀ DI 60 ANNI E PIÙ — COMPONENTI IN ETÀ DI 75 ANNI E PIÙ	FAMIGLIE CON COMPONENTI									
	1	2	3	4	5	6	7 e più		TOTALE	
							Famiglie	Componenti	Famiglie	Componenti
<b>NUMERO COMPONENTI OCCUPATI</b>										
Nessuno	36.376	33.737	12.230	6.913	3.035	1.125	715	5.501	94.131	195.618
1	7.771	14.888	21.502	26.849	12.420	3.876	1.833	13.901	89.139	308.706
2	—	3.632	8.071	12.873	6.358	2.127	1.257	9.560	34.318	137.081
3	—	—	495	1.143	1.049	575	519	4.052	3.781	18.804
4	—	—	—	136	242	162	196	1.553	736	4.279
5 e più	—	—	—	—	30	37	97	790	164	1.162
<b>TOTALE</b>	<b>44.147</b>	<b>52.257</b>	<b>42.298</b>	<b>47.914</b>	<b>23.134</b>	<b>7.902</b>	<b>4.617</b>	<b>35.357</b>	<b>222.269</b>	<b>665.650</b>
<b>NUMERO COMPONENTI IN ETÀ INFERIORE A 6 ANNI</b>										
Nessuno	44.147	51.477	29.434	31.418	15.472	5.117	2.793	21.038	179.858	490.175
1	—	780	12.688	9.508	5.258	1.984	1.220	9.405	31.438	125.255
2	—	—	176	6.971	1.796	634	450	3.613	10.027	44.809
3 e più	—	—	—	17	608	167	154	1.301	946	5.411
<b>TOTALE</b>	<b>44.147</b>	<b>52.257</b>	<b>42.298</b>	<b>47.914</b>	<b>23.134</b>	<b>7.902</b>	<b>4.617</b>	<b>35.357</b>	<b>222.269</b>	<b>665.650</b>
<b>NUMERO COMPONENTI IN ETÀ DI 60 ANNI E PIÙ</b>										
Nessuno	14.473	18.157	28.266	41.271	19.390	6.496	3.847	29.566	131.900	466.161
1	29.674	13.019	6.974	4.363	2.895	1.075	602	4.535	58.602	119.546
2	—	21.081	6.426	2.043	763	305	152	1.135	30.770	76.392
3 e più	—	—	632	237	86	26	16	121	997	3.551
<b>TOTALE</b>	<b>44.147</b>	<b>52.257</b>	<b>42.298</b>	<b>47.914</b>	<b>23.134</b>	<b>7.902</b>	<b>4.617</b>	<b>35.357</b>	<b>222.269</b>	<b>665.650</b>
<b>NUMERO COMPONENTI IN ETÀ DI 75 ANNI E PIÙ</b>										
Nessuno	31.887	41.817	39.037	46.496	21.910	7.369	4.295	32.951	192.811	605.331
1	12.260	7.685	2.562	1.231	1.138	485	279	2.082	25.640	50.922
2	—	2.755	670	175	78	48	43	324	3.769	9.222
3 e più	—	—	29	12	8	—	—	—	49	175
<b>TOTALE</b>	<b>44.147</b>	<b>52.257</b>	<b>42.298</b>	<b>47.914</b>	<b>23.134</b>	<b>7.902</b>	<b>4.617</b>	<b>35.357</b>	<b>222.269</b>	<b>665.650</b>

## non professionale dei componenti e condizione del capo famiglia di censimento

FAMIGLIE CON COMPONENTI IN CONDIZIONE PROFESSIONALE E NON PROFESSIONALE								FAMIGLIE CON COMPONENTI TUTTI IN CONDIZIONE NON PROFESSIONALE	
TUTTI IN AGRICOLTURA		TUTTI NELLE INDUSTRIE		TUTTI IN ALTRE ATTIVITÀ		TUTTI IN SETTORI DIVERSI		Famiglie	Componenti
Famiglie	Componenti	Famiglie	Componenti	Famiglie	Componenti	Famiglie	Componenti		
9.215	37.071	19.112	75.144	49.508	190.022	14.609	64.660	—	—
9.215	37.071	—	—	—	—	2.356	11.167	—	—
—	—	19.112	75.144	—	—	7.616	32.785	—	—
—	—	—	—	49.508	190.022	4.637	20.708	—	—
2.712	11.160	2.810	11.217	1.320	4.878	2.246	10.226	—	—
5.074	17.275	4.489	15.962	11.034	37.145	2.478	11.890	83.332	157.433
268	989	111	458	520	1.945	23	139	3.688	10.478
7	28	5	14	48	134	1	6	567	856
121	356	586	1.834	1.687	4.735	153	680	13.553	19.792
4.241	14.242	3.428	12.273	7.930	27.287	2.088	10.002	58.872	112.399
437	1.660	359	1.383	849	3.044	213	1.063	6.652	13.908
17.001	65.506	26.411	102.323	61.862	232.045	19.333	86.776	83.332	157.433

## TAV. 20 - Famiglie residenti per ampiezza e specie di alloggio in cui dimorano

SPECIE DI ALLOGGIO	FAMIGLIE CON COMPONENTI									
	1	2	3	4	5	6	7 e più		TOTALE	
							Famiglie	Componenti	Famiglie	Componenti
FAMIGLIE CHE OCCUPANO UN'ABITAZIONE	36.690	48.918	39.333	45.420	22.225	7.637	4.459	34.153	204.682	625.305
In proprietà	24.165	33.721	24.278	27.027	13.318	4.435	2.366	17.968	129.310	383.717
In affitto	8.845	11.627	11.916	14.771	7.395	2.678	1.748	13.519	58.980	193.493
Ad altro titolo	3.680	3.570	3.139	3.622	1.512	524	345	2.666	16.392	48.095
FAMIGLIE CHE OCCUPANO UN ALTRO TIPO DI ALLOGGIO	179	175	166	226	114	41	35	277	936	3.024
FAMIGLIE IN COABITAZIONE	7.261	3.154	2.787	2.250	788	223	116	870	16.579	37.078
FAMIGLIE SENZA ABITAZIONE	17	10	12	18	7	1	7	57	72	243
<b>TOTALE</b>	<b>44.147</b>	<b>52.257</b>	<b>42.298</b>	<b>47.914</b>	<b>23.134</b>	<b>7.902</b>	<b>4.617</b>	<b>35.357</b>	<b>222.269</b>	<b>665.650</b>

TAV. 21 - Famiglie residenti per tipo della

TIPO DELLA FAMIGLIA	NUMERO DEI					
	1			2		
	FAMIGLIE	FIGLI CONVIVENTI		FAMIGLIE	FIGLI CONVIVENTI	
		TOTALE	di cui in età inferiore a 18 anni		TOTALE	di cui in età inferiore a 18 anni
Tipo C 1	33.590	33.590	19.031	42.566	85.132	63.401
Tipo C 2	2.025	2.025	766	1.029	2.058	1.106
- di cui con padre separato legalmente	192	192	144	111	222	185
Tipo C 3	6.186	6.186	1.480	3.019	6.038	2.496
- di cui con madre separata legalmente	379	379	267	280	560	428
Tipo D 2.1	641	641	376	1.098	2.196	1.611
Tipo D 2.2	1.485	1.485	714	1.384	2.768	1.724
Tipo D 3.1	56	56	27	56	112	81
- di cui con padre separato legalmente	4	4	4	8	16	14
Tipo D 3.2	769	769	377	606	1.212	852
- di cui con padre separato legalmente	27	27	17	24	48	37
Tipo D 4.1	148	148	55	84	168	103
- di cui con madre separata legalmente	7	7	3	9	18	16
Tipo D 4.2	915	915	247	512	1.024	553
- di cui con madre separata legalmente	19	19	6	10	20	11
<b>TOTALE</b>	<b>45.815</b>	<b>45.815</b>	<b>23.073</b>	<b>50.354</b>	<b>100.708</b>	<b>71.927</b>

TAV. 22 - Convivenze e componenti permanenti,

SPECIE DELLA CONVIVENZA	NUMERO CONVIVENZE	COMPONENTI					
		IN CONDIZIONE PROFESSIONALE					
		DIRIGENTI E IMPIEGATI		LAVORATORI DIPENDENTI		ALTRI	
		In complesso	di cui nella pubblica amministrazione, servizi pubblici e privati	In complesso	di cui nella pubblica amministrazione, servizi pubblici e privati	In complesso	di cui nella pubblica amministrazione, servizi pubblici e privati
Convivenze ecclesiastiche	118	329	326	163	104	31	14
Istituti di istruzione	32	66	64	55	44	2	2
Istituti assistenziali	31	55	52	11	4	—	—
Istituti e case di cura	22	41	39	4	3	2	1
Istituti di prevenzione e pena	5	2	2	104	104	—	—
Alberghi, pensioni, locande	128	13	3	21	4	17	—
Navi mercantili	25	—	—	—	—	—	—
Altre convivenze	140	123	123	259	251	—	—
<b>TOTALE</b>	<b>501</b>	<b>629</b>	<b>609</b>	<b>617</b>	<b>514</b>	<b>52</b>	<b>17</b>

TAV. 23 - Convivenze secondo il numero di componenti

SPECIE DELLA CONVIVENZA	NUMERO CONVIVENZE	COMPONENTI			da 1 a 15			da 16 a 25	
		M	F	MF	CONVIVENZE	COMPONENTI		CONVIVENZE	COMPO
						MF	M		
Convivenze ecclesiastiche	118	406	1.165	1.571	92	453	142	9	186
Istituti di istruzione	32	650	621	1.271	11	71	36	7	135
Istituti assistenziali	31	529	658	1.187	12	91	14	4	77
Istituti e case di cura	22	1.340	1.467	2.807	4	28	11	3	66
Istituti di prevenzione e pena	5	1.021	61	1.082	1	11	5	—	—
Alberghi, pensioni, locande	128	1.330	1.013	2.343	82	434	258	23	461
Navi mercantili	25	725	182	907	17	88	88	4	91
Altre convivenze	140	2.646	264	2.910	112	485	450	6	110
<b>TOTALE</b>	<b>501</b>	<b>8.647</b>	<b>5.431</b>	<b>14.078</b>	<b>331</b>	<b>1.661</b>	<b>1.004</b>	<b>56</b>	<b>1.126</b>

## famiglia e numero di figli conviventi

FIGLI CONVIVENTI											
3			4			5 e più			TOTALE		
FAMIGLIE	FIGLI CONVIVENTI		FAMIGLIE	FIGLI CONVIVENTI		FAMIGLIE	FIGLI CONVIVENTI		FAMIGLIE	FIGLI CONVIVENTI	
	TOTALE	di cui in età inferiore a 18 anni		TOTALE	di cui in età inferiore a 18 anni		TOTALE	di cui in età inferiore a 18 anni		TOTALE	di cui in età inferiore a 18 anni
19.109	57.327	42.618	6.162	24.648	17.978	3.413	19.284	13.829	104.840	219.981	156.857
432	1.296	780	143	572	342	86	480	308	3.715	6.431	3.302
66	198	155	17	68	56	12	71	47	398	751	587
1.134	3.402	1.620	408	1.632	886	256	1.455	883	11.003	18.713	7.365
116	348	272	53	212	159	34	186	138	862	1.685	1.264
398	1.194	893	140	560	419	76	425	322	2.353	5.016	3.621
626	1.878	1.256	258	1.032	694	174	999	695	3.927	8.162	5.083
25	75	41	8	32	22	4	21	10	149	296	181
3	9	9	—	—	—	—	—	—	15	29	27
268	804	595	96	384	276	69	382	280	1.808	3.551	2.380
7	21	21	5	20	18	5	29	21	68	145	114
49	147	74	12	48	18	7	38	22	300	549	272
6	18	16	2	8	5	1	5	5	25	56	45
199	597	336	87	348	202	51	299	210	1.764	3.183	1.548
5	15	5	6	24	19	1	5	4	41	83	45
<b>22.240</b>	<b>66.720</b>	<b>48.213</b>	<b>7.314</b>	<b>29.256</b>	<b>20.837</b>	<b>4.136</b>	<b>23.383</b>	<b>16.559</b>	<b>129.859</b>	<b>265.882</b>	<b>180.609</b>

## attivi e non attivi, per specie della convivenza

ATTIVI				COMPONENTI NON ATTIVI			TOTALE COMPONENTI		
IN CERCA DI PRIMA OCCUPAZIONE	TOTALE			MASCHI	FEMMINE	MASCHI E FEMMINE	MASCHI	FEMMINE	MASCHI E FEMMINE
	MASCHI	FEMMINE	MASCHI E FEMMINE						
5	169	359	528	107	442	549	276	801	1.077
1	40	84	124	54	97	151	94	181	275
3	5	64	69	217	347	564	222	411	633
—	12	35	47	429	437	866	441	472	913
—	105	1	106	173	7	180	278	8	286
2	28	25	53	15	24	39	43	49	92
—	—	—	—	—	—	—	—	—	—
3	373	12	385	11	1	12	384	13	397
<b>14</b>	<b>732</b>	<b>580</b>	<b>1.312</b>	<b>1.006</b>	<b>1.355</b>	<b>2.361</b>	<b>1.738</b>	<b>1.935</b>	<b>3.673</b>

## presenti per sesso e specie della convivenza

NENTI	da 26 a 50			da 51 a 75			da 76 a 100			oltre 100		
	CONVIVENZE	COMPONENTI		CONVIVENZE	COMPONENTI		CONVIVENZE	COMPONENTI		CONVIVENZE	COMPONENTI	
		MF	M		MF	M		MF	M		MF	M
63	10	339	133	4	249	61	1	86	2	2	258	5
18	5	178	83	2	140	75	4	344	336	3	403	102
9	8	305	103	3	183	145	1	93	63	3	438	195
21	1	33	15	5	328	108	4	346	152	5	2.006	1.033
—	1	38	29	1	61	61	—	—	—	2	972	926
267	12	396	218	5	302	208	2	168	97	4	582	282
89	3	89	88	—	—	—	—	—	—	1	639	460
110	5	170	152	6	366	292	—	—	—	7	1.779	1.642
<b>577</b>	<b>45</b>	<b>1.548</b>	<b>821</b>	<b>26</b>	<b>1.629</b>	<b>950</b>	<b>12</b>	<b>1.037</b>	<b>650</b>	<b>27</b>	<b>7.077</b>	<b>4.645</b>

TAV. 24 - Abitazioni occupate per numero di occupanti,

NUMERO DI STANZE — TITOLO DI GODIMENTO	ABITAZIONI OCCUPATE					
	1	2	3	4	5	6
<b>Abitazioni occupate</b>	<b>33.172</b>	<b>45.774</b>	<b>38.487</b>	<b>45.400</b>	<b>24.354</b>	<b>10.124</b>
1	1.749	642	292	276	135	58
2	7.366	5.893	3.282	2.983	1.536	740
3	10.006	13.304	9.051	9.280	4.758	1.897
4	8.187	14.411	13.427	16.089	8.163	3.284
5	3.746	7.575	8.112	10.896	6.026	2.498
6	1.278	2.406	2.679	3.746	2.280	978
7	462	853	966	1.229	803	364
8	191	344	361	460	324	154
9 e piu'	187	346	317	441	329	151
- di cui in proprieta'	22.023	31.467	23.780	27.145	14.745	6.050
1	908	330	119	81	47	14
2	4.556	3.585	1.544	1.175	616	295
3	6.609	8.960	5.059	4.583	2.364	913
4	5.595	9.831	8.158	9.357	4.704	1.907
5	2.710	5.557	5.444	7.243	3.968	1.594
6	977	1.881	2.051	2.865	1.758	740
7	361	723	804	1.038	685	315
8	152	297	318	401	293	132
9 e piu'	155	303	283	402	310	140
- di cui in affitto	7.744	10.871	11.619	14.734	7.946	3.346
1	521	215	105	125	57	29
2	2.047	1.744	1.373	1.407	728	344
3	2.510	3.384	3.165	3.821	1.991	824
4	1.820	3.580	4.268	5.532	2.927	1.167
5	639	1.477	2.111	2.982	1.716	746
6	150	365	454	677	418	183
7	40	66	108	130	76	30
8	11	24	18	37	22	16
9 e piu'	6	16	17	23	11	7
<b>Abit.occup.senza stanze esclusivam.ad altro uso</b>	<b>33.172</b>	<b>45.774</b>	<b>38.487</b>	<b>45.400</b>	<b>24.354</b>	<b>10.124</b>
1	1.781	653	296	281	139	58
2	7.428	5.972	3.334	3.014	1.555	752
3	10.079	13.446	9.169	9.390	4.825	1.913
4	8.187	14.476	13.571	16.229	8.221	3.304
5	3.710	7.552	8.063	10.936	6.048	2.516
6	1.236	2.306	2.600	3.630	2.247	975
7	429	787	919	1.172	763	345
8	159	306	293	406	288	127
9 e piu'	163	276	242	342	268	134
- di cui in proprieta'	22.023	31.467	23.780	27.145	14.745	6.050
1	919	336	120	82	49	14
2	4.607	3.639	1.575	1.190	628	299
3	6.652	9.071	5.140	4.655	2.416	930
4	5.597	9.886	8.281	9.490	4.743	1.925
5	2.692	5.543	5.418	7.279	3.996	1.609
6	952	1.817	1.996	2.785	1.738	733
7	337	661	772	990	660	301
8	127	270	257	357	262	113
9 e piu'	140	244	221	317	253	126
- di cui in affitto	7.744	10.871	11.619	14.734	7.946	3.346
1	538	219	108	126	59	29
2	2.053	1.764	1.392	1.423	734	352
3	2.529	3.403	3.189	3.849	2.005	822
4	1.808	3.588	4.276	5.539	2.938	1.169
5	625	1.458	2.100	2.975	1.712	748
6	143	344	433	656	406	186
7	36	65	96	125	66	25
8	9	16	15	29	17	10
9 e piu'	3	14	10	12	9	5
<b>Abit.occ.senza stanze esclus.altro uso e cucine</b>	<b>33.172</b>	<b>45.774</b>	<b>38.487</b>	<b>45.400</b>	<b>24.354</b>	<b>10.124</b>
1	4.116	2.299	1.084	947	533	219
2	12.312	13.974	8.901	8.672	4.335	1.865
3	9.578	16.144	14.524	17.108	8.690	3.458
4	4.891	9.160	9.443	12.500	6.886	2.854
5	1.405	2.665	2.960	4.091	2.453	1.069
6	533	949	1.027	1.320	884	394
7	158	283	299	408	301	129
8	88	166	137	212	170	71
9 e piu'	91	134	112	142	102	65
- di cui in proprieta'	22.023	31.467	23.780	27.145	14.745	6.050
1	2.439	1.422	504	358	227	93
2	7.833	9.133	4.756	3.982	2.080	845
3	6.413	10.768	8.591	9.690	4.775	1.924
4	3.565	6.753	6.329	8.215	4.504	1.812
5	1.072	2.077	2.249	3.100	1.870	796
6	425	799	860	1.117	764	336
7	122	248	264	357	269	117
8	75	146	128	194	160	65
9 e piu'	79	121	99	132	96	62
- di cui in affitto	7.744	10.871	11.619	14.734	7.946	3.346
1	1.116	625	417	405	211	87
2	3.307	3.725	3.253	3.748	1.836	819
3	2.250	4.246	4.819	6.126	3.335	1.312
4	837	1.742	2.473	3.497	1.984	867
5	179	421	529	776	465	210
6	40	80	102	136	86	36
7	11	17	17	31	19	9
8	2	10	4	11	6	5
9 e piu'	2	5	5	4	4	1



## numero di stanze e titolo di godimento

DA PERSONE				TOTALE			
7	8	9 e più		ABITAZIONI	STANZE	OCCUPANTI	
		ABITAZIONI	OCCUPANTI			FAMIGLIE	COMPONENTI
4.127	1.699	1.545	15.487	204.682	818.567	221.207	662.263
27	19	15	147	3.213	3.213	3.336	6.524
308	123	136	1.375	22.367	44.734	23.644	57.565
769	322	309	3.105	49.696	149.088	53.061	147.123
1.275	501	417	4.171	65.754	263.016	71.109	219.269
1.047	445	362	3.629	40.707	203.535	44.392	146.452
379	162	173	1.751	14.081	84.486	15.660	52.079
156	70	70	682	4.973	34.811	5.572	18.515
96	19	37	371	1.986	15.888	2.259	7.541
70	38	26	256	1.905	19.796	2.174	7.195
2.387	949	764	7.594	129.310	539.131	139.854	406.797
11	3	7	69	1.520	1.520	1.574	2.738
110	57	43	435	11.981	23.962	12.576	27.569
378	165	111	1.100	29.142	87.426	31.002	80.402
700	271	200	1.987	40.723	162.892	44.011	131.176
635	226	182	1.825	27.559	137.795	30.111	96.610
271	116	107	1.055	10.766	64.596	11.974	39.462
130	62	55	533	4.173	29.211	4.684	15.625
87	15	33	334	1.728	13.824	1.962	6.624
65	34	26	256	1.718	17.905	1.960	6.591
1.447	622	651	6.568	58.980	218.213	63.732	204.758
11	10	5	49	1.078	1.078	1.133	2.431
167	54	78	791	7.942	15.884	8.495	23.378
333	131	165	1.662	16.324	48.972	17.546	53.997
475	192	183	1.831	20.144	80.576	21.825	72.241
343	189	150	1.505	10.353	51.765	11.232	40.328
90	37	54	574	2.428	14.568	2.695	9.638
17	5	13	128	485	3.395	537	1.863
7	2	3	28	140	1.120	172	560
4	2	—	—	86	855	97	322
4.127	1.699	1.545	15.487	204.682	812.161	221.207	662.263
27	19	16	156	3.270	3.270	3.396	6.639
311	123	137	1.385	22.626	45.252	23.925	58.263
777	323	307	3.086	50.229	150.687	53.622	148.750
1.285	505	420	4.200	66.198	264.792	71.600	220.932
1.054	451	365	3.655	40.695	203.475	44.390	146.724
381	162	174	1.760	13.711	82.266	15.273	50.976
149	63	73	716	4.700	32.900	5.279	17.596
85	18	31	310	1.713	13.704	1.958	6.525
58	35	22	219	1.540	15.815	1.764	5.858
2.387	949	764	7.594	129.310	534.191	139.854	406.797
11	3	7	69	1.541	1.541	1.596	2.778
112	57	44	444	12.151	24.302	12.758	27.988
382	166	110	1.091	29.522	88.566	31.404	81.587
710	273	201	1.996	41.106	164.424	44.427	132.587
639	231	187	1.871	27.594	137.970	30.158	96.974
278	117	108	1.064	10.524	63.144	11.725	38.748
123	56	58	567	3.958	27.706	4.454	14.917
79	14	27	273	1.506	12.048	1.718	5.792
53	32	22	219	1.408	14.490	1.614	5.426
1.447	622	651	6.568	58.980	217.231	63.732	204.758
11	10	6	58	1.106	1.106	1.163	2.488
168	54	78	792	8.018	16.036	8.580	23.631
336	131	164	1.652	16.428	49.284	17.651	54.307
474	193	185	1.851	20.170	80.680	21.858	72.385
344	190	148	1.485	10.300	51.500	11.178	40.202
88	37	54	574	2.347	14.082	2.607	9.386
17	4	13	128	447	3.129	498	1.713
5	2	3	28	106	848	132	426
4	1	—	—	58	566	65	220
4.127	1.699	1.545	15.487	204.682	655.654	221.207	662.263
87	48	48	498	9.381	9.381	9.842	21.224
756	302	309	3.093	51.426	102.852	54.639	145.317
1.336	536	456	4.580	71.830	215.490	77.499	236.288
1.194	512	417	4.159	47.857	191.428	52.176	169.707
436	173	172	1.738	15.424	77.120	17.141	56.832
178	75	89	874	5.449	32.694	6.126	20.296
70	17	32	320	1.697	11.879	1.940	6.478
49	22	11	115	926	7.408	1.057	3.589
21	14	11	110	692	7.402	787	2.532
2.387	949	764	7.594	129.310	433.041	139.854	406.797
34	18	22	223	5.117	5.117	5.344	10.525
345	146	100	993	29.220	58.440	30.911	76.341
705	281	200	1.992	43.347	130.041	46.691	137.076
718	272	219	2.181	32.387	129.548	35.368	111.693
307	121	104	1.023	11.696	58.480	13.011	42.639
149	65	70	685	4.585	27.510	5.154	17.155
64	14	27	272	1.482	10.374	1.691	5.717
47	19	11	115	845	6.760	966	3.313
18	13	11	110	631	6.771	718	2.338
1.447	622	651	6.568	58.980	173.845	63.732	204.758
41	20	19	200	2.941	2.941	3.116	7.461
351	128	176	1.759	17.343	34.686	18.563	54.842
523	218	217	2.189	23.046	69.138	24.966	81.844
393	204	165	1.649	12.162	48.648	13.207	46.882
111	42	54	575	2.787	13.935	3.075	10.985
19	7	16	157	522	3.132	595	2.042
5	2	4	39	115	805	140	459
2	—	—	—	40	320	45	152
2	1	—	—	24	240	25	91

**TAV. 25 - Abitazioni occupate per numero di stanze, numero di famiglie, figura giuridica**

NUMERO FAMIGLIE — FIGURA GIURIDICA DEL PROPRIETARIO — EPOCA DI COSTRUZIONE E TITOLO DI GODIMENTO — NUMERO SERVIZI INSTALLATI	ABITAZIONI					
	1	2	3	4	5	6
<b>ABITAZIONI OCCUPATE</b>	<b>3.213</b>	<b>22.367</b>	<b>49.696</b>	<b>65.754</b>	<b>40.707</b>	<b>14.081</b>
- Da una famiglia						
- numero	3.095	21.195	46.564	60.786	37.320	12.670
- componenti	5.998	51.688	131.524	193.555	128.411	44.435
- Da due famiglie						
- numero	113	1.081	2.924	4.631	3.125	1.262
- componenti	484	5.185	14.073	23.307	16.150	6.514
- Da tre e più famiglie						
- numero	5	91	208	337	262	149
- componenti	42	692	1.526	2.407	1.891	1.130
<b>Figura giuridica del proprietario</b>						
- Persona fisica	2.845	20.101	44.711	58.072	36.082	13.088
- Impresa bancaria o assicuratrice	8	53	120	160	94	23
- Altra impresa: di costruzioni, immobiliare, industriale, commerciale, ecc.	7	33	116	240	198	45
- Cooperativa edilizia di abitazione	12	51	223	456	755	361
- a proprietà individuale	7	45	165	341	588	308
- a proprietà indivisa	5	6	58	115	167	53
- Stati, Regioni, Province, Comuni	34	176	538	968	441	106
- Enti centrali (INPS, INPDAL, ecc.)	2	9	29	64	41	8
- Istituto autonomo case popolari (IACP)	198	1.637	3.484	5.298	2.837	360
- Altro proprietario	107	307	475	496	259	90
<b>Epoca di costruzione</b>						
Prima del 1919	1.212	6.592	10.194	8.176	4.105	1.575
- di cui in proprietà	663	4.075	6.935	5.973	3.208	1.312
1919 - 1945	883	7.146	12.722	11.099	5.301	1.955
- di cui in proprietà	372	3.599	7.284	7.208	3.705	1.446
1946 - 1960	398	3.543	9.460	11.675	5.617	1.997
- di cui in proprietà	171	1.611	4.862	6.597	3.834	1.491
1961 - 1971	287	2.480	9.551	19.699	13.257	4.676
- di cui in proprietà	119	1.282	5.325	11.384	8.948	3.558
1972 - 1975	211	1.244	3.989	7.713	6.121	2.084
- di cui in proprietà	97	679	2.330	4.623	3.777	1.561
1976 - 1980	208	1.256	3.399	6.737	5.715	1.647
- di cui in proprietà	92	674	2.130	4.436	3.636	1.279
Dopo il 1980	14	106	381	655	591	147
- di cui in proprietà	6	61	276	502	451	119
<b>Numero di servizi installati</b>						
Acqua potabile, gabinetto, bagno, elettricità, riscaldamento	366	4.513	17.734	33.243	25.268	9.782
Acqua potabile, gabinetto, bagno, elettricità	429	4.932	15.040	21.477	11.109	3.012
Acqua potabile, gabinetto, bagno	4	41	98	99	62	32
Acqua potabile, gabinetto, elettricità	886	5.375	6.375	3.664	1.167	292
Acqua potabile, gabinetto	15	59	63	46	14	1
Acqua potabile, elettricità	155	490	464	218	74	14
Gabinetto, elettricità	233	785	667	331	121	22
Altre combinazioni	998	5.933	9.073	6.609	2.867	923
Solo acqua potabile	16	11	17	5	2	—
Solo gabinetto	32	59	38	9	5	—
Solo elettricità	54	152	111	46	17	1
Nessun servizio	25	17	16	7	1	2

## del proprietario, epoca di costruzione e titolo di godimento, numero di servizi installati

CON STANZE				TOTALE			
7	8	9 e più		ABITAZIONI	STANZE	OCCUPANTI	
		ABITAZIONI	STANZE			FAMIGLIE	COMPONENTI
4.973	1.986	1.905	19.796	204.682	818.567	221.207	662.263
4.422	1.760	1.671	17.412	189.483	753.387	189.483	—
15.493	6.209	5.909	—	—	—	—	583.222
507	195	204	2.069	14.042	59.946	28.084	—
2.702	1.075	1.069	—	—	—	—	70.559
44	31	30	315	1.157	5.234	3.640	—
320	257	217	—	—	—	—	8.482
4.824	1.916	1.828	18.990	183.467	736.492	197.034	581.005
6	3	8	111	475	1.899	518	1.631
14	7	6	83	666	2.878	696	2.284
66	31	36	343	1.991	9.601	2.117	7.018
59	31	34	324	1.578	7.729	1.673	5.600
7	—	2	19	413	1.872	444	1.418
12	7	2	18	2.284	8.871	2.514	8.239
—	—	—	—	153	616	168	523
34	16	8	81	13.872	51.908	16.233	55.561
17	6	17	170	1.774	6.302	1.927	6.002
737	320	373	4.096	33.284	119.472	35.562	89.272
626	275	344	3.791	23.411	87.795	25.059	60.445
814	324	315	3.285	40.559	147.547	44.408	119.215
652	262	261	2.733	24.789	94.848	27.062	67.468
705	303	276	2.884	33.974	132.874	37.242	109.055
571	261	244	2.569	19.642	81.137	21.536	60.318
1.495	577	529	5.338	52.551	227.456	56.770	186.566
1.271	519	490	4.963	32.896	148.294	35.728	116.731
684	259	224	2.304	22.529	97.791	24.061	80.992
584	236	203	2.079	14.090	63.243	15.100	50.819
480	185	169	1.703	19.796	84.865	21.060	70.470
415	157	159	1.604	12.978	57.193	13.780	45.896
58	18	19	186	1.989	8.562	2.104	6.693
54	18	17	166	1.504	6.621	1.589	5.120
3.542	1.480	1.464	14.989	97.392	432.221	105.505	333.820
997	333	271	2.898	57.600	227.479	62.736	190.556
5	3	—	—	344	1.337	359	1.092
82	24	40	431	17.905	54.201	19.086	47.619
1	—	1	11	200	600	209	541
8	2	5	62	1.430	3.987	1.508	3.738
9	2	5	51	2.175	5.995	2.314	5.867
329	142	113	1.265	26.987	91.096	28.817	77.511
—	—	1	10	52	129	54	133
—	—	2	21	145	346	151	300
—	—	3	58	384	1.024	397	908
—	—	—	—	68	152	71	178

**TAV. 26 - Abitazioni occupate per tipo di fabbricato,**

NUMERO STANZE — EPOCA DI COSTRUZIONE — SERVIZI INSTALLATI	FABBRICATO UTILIZZATO ESCLUSIVAMENTE AD USO ABITATIVO PER NUMERO DI ABITAZIONI						TOTALE
	1	2	da 3 a 8	da 9 a 15	da 16 a 30	31 e più	
ABITAZIONI	90.977	25.869	33.414	15.290	13.575	10.284	189.409
STANZE	352.744	103.408	134.277	65.931	57.726	40.530	754.616
FAMIGLIE	97.686	27.959	36.206	16.578	14.795	11.505	204.729
OCCUPANTI	280.619	83.436	113.255	53.396	48.294	34.412	613.412
<b>Numero stanze</b>							
1	1.848	387	318	134	85	98	2.870
2	12.191	2.613	2.938	995	837	1.138	20.712
3	24.971	6.549	7.682	2.554	2.342	2.435	46.533
4	26.855	8.609	12.520	4.914	4.874	3.682	61.454
5	15.130	4.911	6.837	4.622	3.868	1.941	37.309
6	5.629	1.639	2.056	1.497	1.154	705	12.680
7	2.368	635	628	359	268	182	4.440
8	1.003	258	254	123	83	53	1.774
9 e più	982	268	181	92	64	50	1.637
<b>Epoca di costruzione</b>							
Prima del 1919	22.842	4.242	2.617	445	268	419	30.833
1919 - 1945	20.795	4.630	6.010	1.701	1.437	3.059	37.632
1946 - 1960	13.964	4.091	7.041	2.575	1.924	2.120	31.715
1961 - 1971	16.570	6.589	9.577	5.957	6.071	3.508	48.272
1972 - 1975	8.091	3.190	4.131	2.404	2.086	781	20.683
1976 - 1980	7.766	2.853	3.727	2.057	1.681	362	18.446
Dopo il 1980	949	274	311	151	108	35	1.828
<b>Servizi installati</b>							
Acqua potabile	86.109	25.057	32.750	15.076	13.449	10.195	182.636
Gabinetto	88.379	25.389	33.122	15.199	13.521	10.231	185.841
Bagno	60.313	20.781	29.839	14.324	12.875	9.476	147.608
Elettricità	89.941	25.667	33.173	15.167	13.470	10.197	187.615
Riscaldamento	52.498	15.186	19.487	10.637	9.619	5.840	113.267

## numero di stanze, epoca di costruzione, servizi installati

FABBRICATO UTILIZZATO PREVALENTEMENTE AD USO ABITATIVO PER NUMERO DI ABITAZIONI							FABBRICATO UTILIZZATO PREVALENTE- MENTE AD USO NON ABITATIVO	FABBRICATO RURALE
1	2	da 3 a 8	da 9 a 15	da 16 a 30	31 e più	TOTALE		
4.558	1.517	2.138	1.229	1.633	1.943	13.018	617	1.638
18.726	6.459	9.222	5.608	7.557	8.300	55.872	2.263	5.816
4.918	1.645	2.297	1.323	1.764	2.115	14.062	639	1.777
14.346	4.917	6.913	4.240	5.596	6.284	42.296	1.686	4.869
115	29	36	10	10	8	208	54	81
622	153	183	51	61	189	1.259	125	271
1.050	326	404	173	192	411	2.556	135	472
1.199	457	642	369	493	545	3.705	135	460
839	307	506	388	555	467	3.062	84	252
377	117	205	168	229	196	1.292	47	62
165	66	87	42	54	76	490	18	25
76	22	43	12	20	21	194	8	10
115	40	32	16	19	30	252	11	5
1.088	262	189	50	68	48	1.705	153	593
967	235	398	119	155	486	2.360	158	409
739	227	333	173	204	250	1.926	89	244
858	369	640	506	819	829	4.021	88	170
430	223	306	221	270	230	1.680	63	103
417	186	257	147	97	86	1.190	59	101
59	15	15	13	20	14	136	7	18
4.250	1.482	2.100	1.217	1.622	1.936	12.607	551	1.278
4.366	1.463	2.115	1.216	1.623	1.933	12.716	571	1.403
2.960	1.206	1.912	1.163	1.562	1.761	10.564	353	689
4.487	1.504	2.123	1.221	1.627	1.927	12.889	588	1.540
2.610	942	1.388	917	1.282	1.391	8.530	351	868

TAV. 27 - Abitazioni occupate per servizi installati, numero di occupanti,

NUMERO OCCUPANTI — NUMERO STANZE — TITOLO DI GODIMENTO — FIGURA GIURIDICA DEL PROPRIETARIO ED EPOCA DI COSTRUZIONE	TOTALE ABITAZIONI	ACQUA POTABILE				
		DI ACQUEDOTTO			DI POZZO O CISTERNA	TOTALE
		Nell'abitazione	Fuori dell'abitazione	TOTALE		
ABITAZIONI OCCUPATE	204.682	184.216	5.137	189.353	7.719	197.072
STANZE	818.567	743.920	16.702	760.622	32.885	793.507
FAMIGLIE	221.207	199.456	5.517	204.973	8.106	213.079
OCCUPANTI	662.263	599.149	15.198	614.347	25.269	639.616
<b>Numero occupanti</b>						
1	33.172	28.917	1.240	30.157	1.128	31.285
2	45.774	41.073	1.330	42.403	1.598	44.001
3	38.487	34.799	827	35.626	1.590	37.216
4	45.400	41.489	776	42.265	1.835	44.100
5	24.354	22.139	500	22.639	981	23.620
6	10.124	9.201	253	9.454	341	9.795
7	4.127	3.715	105	3.820	150	3.970
8	1.699	1.515	52	1.567	51	1.618
9 e più	1.545	1.368	54	1.422	45	1.467
<b>Numero stanze</b>						
1	3.213	2.258	327	2.585	87	2.672
2	22.367	18.584	1.297	19.881	630	20.511
3	49.696	44.354	1.557	45.911	1.597	47.508
4	65.754	60.409	1.155	61.564	2.463	64.027
5	40.707	37.481	562	38.043	1.788	39.831
6	14.081	13.044	125	13.169	674	13.843
7	4.973	4.554	59	4.613	254	4.867
8	1.986	1.820	26	1.846	100	1.946
9 e più	1.905	1.712	29	1.741	126	1.867
<b>Titolo di godimento</b>						
Proprietà	129.310	115.705	3.425	119.130	5.079	124.209
Affitto	58.980	54.710	1.019	55.729	1.764	57.493
Altro titolo	16.392	13.801	693	14.494	876	15.370
<b>Figura giuridica del proprietario ed epoca di costruzione</b>						
Persona fisica	183.467	164.452	4.781	169.233	7.059	176.292
Prima del 1919	32.351	27.185	1.532	28.717	1.384	30.101
1919 - 1945	37.060	32.774	1.337	34.111	1.290	35.401
1946 - 1960	28.409	26.033	712	26.745	711	27.456
1961 - 1971	46.588	43.423	604	44.027	1.522	45.549
1972 - 1975	20.039	18.186	292	18.478	1.026	19.504
1976 - 1980	17.212	15.250	266	15.516	1.031	16.547
Dopo il 1980	1.808	1.601	38	1.639	95	1.734
Imprese	1.141	962	31	993	115	1.108
Prima del 1919	181	159	8	167	7	174
1919 - 1945	158	146	6	152	4	156
1946 - 1960	150	140	5	145	4	149
1961 - 1971	332	293	3	296	29	325
1972 - 1975	182	110	7	117	51	168
1976 - 1980	124	103	2	105	17	122
Dopo il 1980	14	11	—	11	3	14
Cooperative edilizie a proprietà individuale e indivisa	1.991	1.492	29	1.521	366	1.887
Prima del 1919	112	94	5	99	6	105
1919 - 1945	131	116	3	119	11	130
1946 - 1960	146	137	3	140	5	145
1961 - 1971	627	498	4	502	92	594
1972 - 1975	438	240	9	249	147	396
1976 - 1980	476	356	4	360	102	462
Dopo il 1980	61	51	1	52	3	55
Stato, Regioni, Provincie, Comuni, IACP	16.156	15.648	196	15.844	120	15.964
Prima del 1919	386	334	14	348	11	359
1919 - 1945	2.792	2.628	66	2.694	25	2.719
1946 - 1960	4.894	4.783	42	4.825	33	4.858
1961 - 1971	4.439	4.362	44	4.406	15	4.421
1972 - 1975	1.705	1.661	14	1.675	16	1.691
1976 - 1980	1.840	1.785	14	1.799	19	1.818
Dopo il 1980	100	95	2	97	1	98
Enti previdenziali	153	151	—	151	2	153
Prima del 1919	4	4	—	4	—	4
1919 - 1945	32	31	—	31	1	32
1946 - 1960	31	30	—	30	1	31
1961 - 1971	61	61	—	61	—	61
1972 - 1975	14	14	—	14	—	14
1976 - 1980	10	10	—	10	—	10
Dopo il 1980	1	1	—	1	—	1
Altro proprietario	1.774	1.511	100	1.611	57	1.668
Prima del 1919	250	193	26	219	9	228
1919 - 1945	386	325	21	346	17	363
1946 - 1960	344	299	22	321	10	331
1961 - 1971	504	467	12	479	11	490
1972 - 1975	151	122	9	131	4	135
1976 - 1980	134	102	10	112	6	118
Dopo il 1980	5	3	—	3	—	3

## numero di stanze, titolo di godimento, figura giuridica del proprietario ed epoca di costruzione

GABINETTO								BAGNO	ELETTRICITÀ	RISCALDAMENTO	
Nell'abitazione				Fuori dell'abitazione		TOTALE				Impianto fisso	Con apparecchi singoli
1	2 o più	TOTALE	di cui con scarico	TOTALE	di cui con scarico	Numero	di cui con scarico				
169.107	26.463	195.570	166.718	4.961	1.828	200.531	168.546	159.214	202.632	29.282	93.734
644.549	145.471	790.020	692.267	15.935	6.439	805.955	698.706	676.984	811.440	141.769	376.307
182.618	28.805	211.423	180.607	5.338	1.969	216.761	182.576	172.790	219.029	31.334	101.509
540.733	95.247	635.980	551.721	14.172	5.536	650.152	557.257	538.866	656.081	103.816	302.803
28.607	2.097	30.704	23.241	1.227	363	31.931	23.604	19.240	32.671	2.683	14.857
38.772	4.632	43.404	36.283	1.429	504	44.833	36.787	33.485	45.327	5.005	21.601
31.581	5.501	37.082	32.722	812	354	37.894	33.076	32.254	38.147	5.965	18.007
36.421	7.734	44.155	39.503	652	269	44.807	39.772	39.568	45.028	8.906	20.189
19.467	4.131	23.598	20.800	412	162	24.010	20.962	20.774	24.139	4.340	10.998
8.226	1.455	9.681	8.359	230	96	9.911	8.455	8.228	10.035	1.489	4.583
3.346	561	3.907	3.285	107	48	4.014	3.333	3.216	4.076	522	1.965
1.410	192	1.602	1.333	43	15	1.645	1.348	1.307	1.682	198	808
1.277	160	1.437	1.192	49	17	1.486	1.209	1.142	1.527	174	726
2.548	45	2.593	1.359	234	46	2.827	1.405	840	3.067	98	1.253
19.614	255	19.869	13.273	1.254	332	21.123	13.605	9.827	21.960	779	9.518
45.640	1.116	46.756	37.851	1.670	578	48.426	38.429	33.776	49.145	2.904	23.532
58.892	4.942	63.834	56.833	1.166	532	65.000	57.365	56.102	65.264	8.469	30.893
30.714	9.247	39.961	36.537	437	235	40.398	36.772	37.285	40.418	10.169	17.724
8.010	5.840	13.850	12.817	132	70	13.982	12.887	13.086	13.972	4.175	6.467
2.352	2.540	4.892	4.497	43	25	4.935	4.522	4.655	4.941	1.410	2.442
789	1.161	1.950	1.811	13	4	1.963	1.815	1.868	1.972	608	1.003
548	1.317	1.865	1.740	12	6	1.877	1.746	1.775	1.893	670	902
103.471	19.275	122.746	104.581	3.441	1.337	126.187	105.918	99.703	128.008	17.044	64.143
51.987	5.569	57.556	49.640	911	311	58.467	49.951	47.653	58.506	10.388	22.571
13.649	1.619	15.268	12.497	609	180	15.877	12.677	11.858	16.118	1.850	7.020
150.197	24.470	174.667	148.198	4.827	1.791	179.494	149.989	140.710	181.668	24.163	86.643
27.305	1.815	29.120	20.400	1.873	587	30.993	20.987	16.269	31.860	824	16.176
32.677	1.978	34.655	27.944	1.475	540	36.130	28.484	24.285	36.600	1.351	18.069
24.625	2.646	27.271	23.598	677	287	27.948	23.885	22.588	28.155	1.626	14.709
36.983	8.734	45.717	41.870	425	215	46.142	42.085	42.598	46.320	10.662	20.779
14.925	4.519	19.444	17.624	194	84	19.638	17.708	18.000	19.893	5.385	8.426
12.450	4.251	16.701	15.147	156	64	16.857	15.211	15.349	17.057	3.981	7.661
1.232	527	1.759	1.615	27	14	1.786	1.629	1.621	1.783	334	823
826	297	1.123	1.023	10	3	1.133	1.026	1.037	1.121	519	318
152	22	174	143	5	2	179	145	142	177	45	72
146	8	154	135	3	—	157	135	121	149	26	62
114	34	148	139	2	1	150	140	141	148	36	48
241	89	330	316	—	—	330	316	328	330	206	78
86	93	179	167	—	—	179	167	174	180	135	24
79	45	124	111	—	—	124	111	117	123	66	29
8	6	14	12	—	—	14	12	14	14	5	5
990	969	1.959	1.803	13	5	1.972	1.808	1.882	1.979	1.198	398
81	22	103	80	6	1	109	81	77	108	24	46
115	10	125	110	3	3	128	113	97	129	16	43
121	23	144	132	1	—	145	132	133	145	25	54
352	268	620	577	1	—	621	577	613	626	430	98
155	280	435	399	—	—	435	399	432	437	387	28
154	317	471	445	2	1	473	446	469	473	283	111
12	49	61	60	—	—	61	60	61	61	33	18
15.455	543	15.998	14.240	62	18	16.060	14.258	14.164	15.978	2.956	5.680
360	9	369	300	6	2	375	302	244	373	15	191
2.677	54	2.731	2.077	41	12	2.772	2.089	1.760	2.742	143	1.076
4.837	38	4.875	4.405	9	3	4.884	4.408	4.347	4.865	165	2.030
4.293	121	4.414	4.108	3	—	4.417	4.108	4.299	4.417	714	1.648
1.472	211	1.683	1.567	2	—	1.685	1.567	1.642	1.693	741	459
1.728	98	1.826	1.697	1	1	1.827	1.698	1.776	1.791	1.126	252
88	12	100	86	—	—	100	86	96	97	52	24
129	23	152	140	—	—	152	140	143	153	63	40
2	2	4	2	—	—	4	2	3	4	1	3
29	2	31	27	—	—	31	27	27	32	10	8
24	7	31	30	—	—	31	30	29	31	9	7
53	8	61	58	—	—	61	58	60	61	29	19
12	2	14	13	—	—	14	13	14	14	11	1
8	2	10	9	—	—	10	9	9	10	3	2
1	—	1	—	—	—	1	—	1	—	—	—
1.510	161	1.671	1.314	49	11	1.720	1.325	1.278	1.733	383	655
209	9	218	153	24	5	242	158	130	245	11	117
339	30	369	292	10	1	379	293	251	371	19	177
292	33	325	252	9	2	334	254	255	339	30	158
450	48	498	422	2	1	500	423	449	503	253	126
122	15	137	110	2	—	139	110	103	147	39	49
93	26	119	82	2	2	121	84	87	124	31	26
5	—	5	3	—	—	5	3	3	4	—	2

**TAV. 28 - Abitazioni occupate per numero di stanze e numero**

FAMIGLIE PER NUMERO DI COMPONENTI E CONDIZIONE OCCUPAZIONALE	ABITAZIONI					
	1	2	3	4	5	6
<b>Famiglie con 1 componente</b>	<b>1.807</b>	<b>7.796</b>	<b>10.932</b>	<b>9.327</b>	<b>4.346</b>	<b>1.479</b>
- Non occupato	1.541	6.840	9.426	7.640	3.414	1.106
- Occupato	266	956	1.506	1.687	932	373
<b>Famiglie con 2 componenti</b>	<b>639</b>	<b>6.039</b>	<b>13.867</b>	<b>15.552</b>	<b>8.330</b>	<b>2.759</b>
- Tutti non occupati	477	4.459	9.667	9.943	5.025	1.542
- Uno occupato	138	1.364	3.444	4.489	2.578	919
- Tutti occupati	24	216	756	1.120	727	298
<b>Famiglie con 3 componenti</b>	<b>290</b>	<b>3.263</b>	<b>9.087</b>	<b>13.743</b>	<b>8.400</b>	<b>2.785</b>
- Tutti non occupati	104	1.233	2.922	3.814	2.194	693
- Uno occupato	146	1.604	4.642	7.198	4.169	1.320
- Due occupati	38	400	1.452	2.575	1.918	707
- Tutti occupati	2	26	71	156	119	65
<b>Famiglie con 4 componenti</b>	<b>267</b>	<b>2.949</b>	<b>9.183</b>	<b>16.009</b>	<b>10.985</b>	<b>3.841</b>
- Tutti non occupati	74	679	1.587	2.192	1.275	413
- Uno occupato	157	1.700	5.308	9.369	5.962	1.885
- Due occupati	32	521	2.073	4.031	3.420	1.413
- Tre occupati	3	43	190	365	303	122
- Tutti occupati	1	6	25	52	25	8
<b>Famiglie con 5 componenti</b>	<b>120</b>	<b>1.413</b>	<b>4.312</b>	<b>7.404</b>	<b>5.575</b>	<b>2.052</b>
- Tutti non occupati	33	341	634	933	594	189
- Uno occupato	64	752	2.519	4.126	2.930	944
- Due occupati	20	264	936	1.914	1.717	768
- Tre occupati	3	47	184	339	263	115
- Quattro occupati	—	7	34	83	63	34
- Tutti occupati	—	2	5	9	8	2
<b>Famiglie con 6 e più componenti</b>	<b>90</b>	<b>907</b>	<b>2.315</b>	<b>3.719</b>	<b>3.071</b>	<b>1.165</b>
Numero componenti	620	5.969	15.332	24.361	20.414	7.768
Famiglie con tutti i componenti non occupati	29	235	429	507	365	106
Numero componenti	201	1.549	2.842	3.320	2.476	727
Famiglie con componenti parte occupati e parte non occupati	60	672	1.886	3.211	2.705	1.058
Numero componenti	413	4.420	12.490	21.035	17.932	7.035
Famiglie con tutti i componenti occupati	1	—	—	1	1	1
Numero componenti	6	—	—	6	6	6
<b>TOTALE</b>	<b>3.213</b>	<b>22.367</b>	<b>49.696</b>	<b>65.754</b>	<b>40.707</b>	<b>14.081</b>



## dei componenti delle famiglie secondo la condizione occupazionale

CON STANZE				TOTALE			
7	8	9 e più		ABITAZIONI	STANZE	OCCUPANTI	
		ABITAZIONI	STANZE			FAMIGLIE	COMPONENTI
549	223	231	2.475	36.690	126.209	36.690	36.690
417	155	174	1.850	30.713	103.774	30.713	30.713
132	68	57	625	5.977	22.435	5.977	5.977
963	389	380	3.975	48.918	188.558	48.918	97.836
517	210	184	1.900	32.024	119.744	32.024	64.048
353	140	143	1.527	13.568	54.676	13.568	27.136
93	39	53	548	3.326	14.138	3.326	6.652
1.020	397	348	3.633	39.333	161.708	39.333	117.999
257	108	86	935	11.411	45.318	11.411	34.233
475	190	143	1.494	19.887	81.176	19.887	59.661
262	94	106	1.076	7.552	32.988	7.552	22.656
26	5	13	128	483	2.226	483	1.449
1.260	472	454	4.638	45.420	192.955	45.420	181.680
131	41	43	438	6.435	25.497	6.435	25.740
575	214	193	1.989	25.363	105.803	25.363	101.452
495	190	189	1.916	12.364	55.896	12.364	49.456
53	26	22	225	1.127	5.170	1.127	4.508
6	1	7	70	131	589	131	524
743	300	306	3.126	22.225	96.412	22.225	111.125
69	20	26	271	2.839	11.367	2.839	14.195
326	124	127	1.296	11.912	50.513	11.912	59.560
295	131	130	1.327	6.175	28.645	6.175	30.875
44	18	18	182	1.031	4.644	1.031	5.155
9	5	4	41	239	1.111	239	1.195
—	2	1	9	29	132	29	145
438	205	186	1.949	12.096	52.725	12.096	—
2.920	1.346	1.245	—	—	—	—	79.975
47	8	10	105	1.736	6.773	1.736	—
309	56	67	—	—	—	—	11.547
391	197	175	1.835	10.355	45.927	10.355	—
2.611	1.290	1.171	—	—	—	—	68.397
—	—	1	9	5	25	5	—
—	—	7	—	—	—	—	31
4.973	1.986	1.905	19.796	204.682	818.567	204.682	625.305

**TAV. 29 - Abitazioni non occupate per numero di stanze, motivo della non occupazione, tipo di fabbricato, figura giuridica del proprietario ed epoca di costruzione**

MOTIVO DELLA NON OCCUPAZIONE — TIPO DI FABBRICATO — FIGURA GIURIDICA DEL PROPRIETARIO — EPOCA DI COSTRUZIONE	ABITAZIONI CON STANZE										TOTALE	
	1	2	3	4	5	6	7	8	9 e più			
									ABITAZIONI	STANZE	ABITAZIONI	STANZE
<b>ABITAZIONI NON OCCUPATE</b>	5.706	17.132	20.630	15.778	7.461	2.384	728	383	460	5.312	70.662	230.053
<b>Motivo della non occupazione</b>												
- Disponibile per la vendita o l'affitto	864	2.362	3.103	3.095	1.635	416	93	57	59	707	11.684	39.762
- Utilizzabile per vacanza	1.257	5.001	8.514	6.749	3.237	1.162	401	190	245	2.841	26.756	94.122
- Utilizzabile per lavoro	1.758	3.180	2.102	1.026	375	127	54	26	35	384	8.683	22.135
- Altro motivo	1.827	6.589	6.911	4.908	2.214	679	180	110	121	1.380	23.539	74.034
<b>Tipo di fabbricato in cui è situata l'abitazione</b>												
<b>Utilizzato esclusivamente ad uso abitativo</b>	2.080	8.882	13.631	11.659	5.665	1.674	530	281	298	3.445	44.700	155.145
- Con 1 abitazione	791	5.066	7.597	5.875	2.634	956	344	185	193	2.234	23.641	82.242
- Con 2 abitazioni	192	969	1.628	1.731	867	243	91	51	56	585	5.828	21.361
- Da 3 a 8 abitazioni	152	963	2.313	2.169	1.200	315	67	27	31	429	7.237	26.697
- Da 9 a 15 abitazioni	48	418	777	940	529	83	18	7	13	145	2.833	10.445
- Da 16 a 30 abitazioni	103	486	748	524	290	61	6	8	1	9	2.227	7.346
- Con 31 e più abitazioni	794	980	568	420	145	16	4	3	4	43	2.934	7.054
<b>Utilizzato prevalentemente ad uso abitativo</b>	643	2.002	2.578	2.096	1.138	451	103	59	88	988	9.158	31.342
- Con 1 abitazione	296	1.238	1.660	1.091	451	261	52	29	55	613	5.133	17.146
- Con 2 abitazioni	118	250	348	258	146	46	27	21	21	254	1.235	4.311
- Da 3 a 8 abitazioni	110	233	271	330	212	59	7	4	8	81	1.234	4.285
- Da 9 a 15 abitazioni	22	54	90	147	103	15	6	1	2	19	440	1.662
- Da 16 a 30 abitazioni	11	28	71	109	63	18	4	3	1	12	308	1.203
- Con 31 e più abitazioni	86	199	138	161	163	52	7	1	1	9	808	2.735
<b>Utilizzato prevalentemente ad uso non abitativo</b>	1.187	2.974	2.473	1.139	407	161	57	27	48	542	8.473	23.268
Rurale	1.796	3.274	1.948	884	251	98	38	16	26	337	8.331	20.298
<b>Figura giuridica del proprietario</b>												
- Persona fisica	5.041	16.132	19.629	14.812	6.891	2.266	709	367	433	4.993	66.280	216.383
- Imprese	610	495	286	226	96	29	4	—	7	75	1.753	4.119
- Cooperative edilizie a proprietà individuale e indivisa	3	20	19	82	154	22	2	8	1	9	311	1.417
- Stato, Regioni, Provincie, Comuni, IACP	16	245	338	379	245	42	9	1	9	104	1.284	4.688
- Enti previdenziali	2	3	4	3	5	—	—	—	—	—	17	57
- Altro proprietario	34	237	354	276	70	25	4	7	10	131	1.017	3.389
<b>Epoca di costruzione</b>												
Fino al 1945	2.857	9.066	8.917	5.034	1.631	657	251	138	215	2.682	28.766	85.516
- di cui utilizzabili per vacanza	217	1.550	2.442	1.563	598	266	120	57	95	1.264	6.908	24.041
1946-1971	789	3.288	4.937	4.630	2.062	631	184	72	109	1.234	16.702	57.890
- di cui utilizzabili per vacanza	122	980	2.033	1.975	881	333	106	38	64	717	6.532	24.247
Dopo il 1971	1.500	3.199	4.721	5.190	3.264	956	252	144	106	1.091	19.332	68.884
- di cui utilizzabili per vacanza	728	1.879	3.272	2.857	1.566	494	149	79	65	645	11.089	38.844
Epoca non indicata	560	1.579	2.055	924	504	140	41	29	30	305	5.862	17.763
- di cui utilizzabili per vacanza	190	592	767	354	192	69	26	16	21	215	2.227	6.990

**TAV. 30 - Occupati per settore di attività economica, luogo di lavoro, tempo impiegato e mezzo utilizzato****A — AGRICOLTURA, CACCIA, FORESTE E PESCA**

LUOGO DI LAVORO — TEMPO IMPIEGATO (minuti)	MEZZO UTILIZZATO								TOTALE	di cui persone che hanno effettuato più di uno spostamento
	NESSUN MEZZO (a piedi)	FERROVIA, TRAM, METROPOLITANA, ALTRO MEZZO PUBBLICO SU ROTAIA	AUTOBUS, FILOBUS, CORRIERA, ALTRO MEZZO PUBBLICO SU GOMMA	AUTOBUS AZIENDALE	AUTO PRIVATA COME		MOTOCICLETTA, CICLOMOTORE, SCOOTER	ALTRO MEZZO		
					CONDUCENTE	TRASPORTATO				
STESSO COMUNE DI RESIDENZA	9.210	268	580	104	2.331	1.288	588	365	14.734	4.699
-Fino a 15	4.949	68	112	35	1.015	396	310	165	7.050	3.206
-Da 16 a 30	2.802	128	321	45	889	547	225	120	5.077	1.088
-Da 31 a 60	948	37	112	19	279	227	29	38	1.689	258
-Oltre 60	511	35	35	5	148	118	24	42	918	147
di cui nel Comune capoluogo										
-Fino a 15	380	13	31	3	163	22	17	5	634	336
-Da 16 a 30	163	81	109	7	160	27	23	14	584	174
-Da 31 a 60	53	3	63	6	43	9	3	1	181	40
-Oltre 60	22	4	12	1	28	4	6	—	77	15
ALTRO COMUNE DELLA STESSA PROVINCIA	422	40	397	60	709	546	138	58	2.370	508
-Fino a 15	144	5	39	15	166	85	45	19	518	188
-Da 16 a 30	163	13	212	25	320	238	70	22	1.063	209
-Da 31 a 60	62	10	97	14	138	132	17	7	477	59
-Oltre 60	53	12	49	6	85	91	6	10	312	52
di cui nel Comune capoluogo										
-Fino a 15	2	—	1	—	—	—	1	—	4	1
-Da 16 a 30	4	1	11	—	10	5	1	—	32	6
-Da 31 a 60	—	3	13	—	16	7	7	2	48	6
-Oltre 60	3	5	12	—	16	6	—	—	42	14
ALTRA PROVINCIA DELLA STESSA REGIONE	17	10	17	2	57	30	5	2	140	35
-Fino a 15	10	—	—	—	13	9	2	—	34	18
-Da 16 a 30	6	1	11	1	17	8	2	—	46	7
-Da 31 a 60	1	3	3	—	18	5	1	—	31	5
-Oltre 60	—	6	3	1	9	8	—	2	29	5
di cui nel Comune capoluogo										
-Fino a 15	—	—	—	—	—	—	—	—	—	—
-Da 16 a 30	—	—	—	—	—	—	—	—	—	—
-Da 31 a 60	—	—	2	—	3	—	—	—	5	3
-Oltre 60	—	1	1	—	2	—	—	1	5	—
PROVINCIE DI ALTRE REGIONI	—	5	1	—	5	—	—	2	13	—
-Fino a 15	—	—	—	—	—	—	—	—	—	—
-Da 16 a 30	—	—	—	—	—	—	—	—	—	—
-Da 31 a 60	—	—	—	—	—	—	—	2	2	—
-Oltre 60	—	5	1	—	5	—	—	—	11	—
di cui nel Comune capoluogo										
-Fino a 15	—	—	—	—	—	—	—	—	—	—
-Da 16 a 30	—	—	—	—	—	—	—	—	—	—
-Da 31 a 60	—	—	—	—	—	—	—	2	2	—
-Oltre 60	—	1	1	—	1	—	—	—	3	—
ESTERO	—	—	—	—	—	—	—	—	—	—
-Fino a 15	—	—	—	—	—	—	—	—	—	—
-Da 16 a 30	—	—	—	—	—	—	—	—	—	—
-Da 31 a 60	—	—	—	—	—	—	—	—	—	—
-Oltre 60	—	—	—	—	—	—	—	—	—	—
<b>TOTALE</b>	<b>9.649</b>	<b>323</b>	<b>995</b>	<b>166</b>	<b>3.102</b>	<b>1.864</b>	<b>731</b>	<b>427</b>	<b>17.257</b>	<b>5.242</b>

## segue TAV. 30 — Occupati per settore di attività economica, luogo di lavoro, tempo impiegato e mezzo utilizzato

## B — INDUSTRIE

LUOGO DI LAVORO — TEMPO IMPIEGATO (minuti)	MEZZO UTILIZZATO								TOTALE	di cui persone che hanno effettuato più di uno spostamento
	NESSUN MEZZO (a piedi)	FERROVIA, TRAM, METROPOLITANA, ALTRO MEZZO PUBBLICO SU ROTAIA	AUTOBUS, FILOBUS, CORRIERA, ALTRO MEZZO PUBBLICO SU GOMMA	AUTOBUS AZIENDALE	AUTO PRIVATA COME		MOTOCICLETTA, CICLOMOTORE, SCOOTER	ALTRO MEZZO		
					CONDUCENTE	TRASPORTATO				
STESSO COMUNE DI RESIDENZA	5.744	1.016	1.901	462	9.613	1.019	1.310	307	21.372	9.743
-Fino a 15	4.902	115	291	180	5.868	518	929	215	13.018	7.283
-Da 16 a 30	757	751	1.002	165	3.048	359	327	58	6.467	2.008
-Da 31 a 60	73	67	471	80	513	76	45	13	1.338	313
-Oltre 60	12	83	137	37	184	66	9	21	549	139
di cui nel Comune capoluogo										
-Fino a 15	1.034	74	215	32	1.725	119	81	13	3.293	1.807
-Da 16 a 30	245	718	895	80	1.847	155	91	12	4.043	1.153
-Da 31 a 60	39	50	450	59	356	38	23	9	1.024	241
-Oltre 60	4	46	124	23	84	29	3	12	325	89
ALTRO COMUNE DELLA STESSA PROVINCIA	179	342	701	186	3.619	508	491	85	6.111	1.548
-Fino a 15	131	17	85	29	1.364	122	239	43	2.030	786
-Da 16 a 30	37	68	248	66	1.580	221	212	28	2.460	541
-Da 31 a 60	8	120	276	51	498	103	34	10	1.100	149
-Oltre 60	3	137	92	40	177	62	6	4	521	72
di cui nel Comune capoluogo										
-Fino a 15	32	—	2	1	44	9	5	3	96	20
-Da 16 a 30	2	8	46	4	96	12	10	3	181	42
-Da 31 a 60	2	57	76	13	103	23	3	2	279	43
-Oltre 60	2	62	38	12	66	20	—	3	203	33
ALTRA PROVINCIA DELLA STESSA REGIONE	5	49	29	11	107	22	13	—	236	52
-Fino a 15	4	1	1	1	23	1	4	—	35	14
-Da 16 a 30	1	—	4	1	22	4	2	—	34	6
-Da 31 a 60	—	8	4	3	29	8	4	—	56	11
-Oltre 60	—	40	20	6	33	9	3	—	111	21
di cui nel Comune capoluogo										
-Fino a 15	—	—	—	—	—	—	—	—	—	—
-Da 16 a 30	—	—	—	—	—	—	—	—	—	—
-Da 31 a 60	—	4	2	2	17	2	2	—	29	6
-Oltre 60	—	18	12	—	20	5	2	—	57	16
PROVINCIE DI ALTRE REGIONI	—	15	11	2	22	2	2	28	82	11
-Fino a 15	—	—	—	—	—	—	—	—	—	—
-Da 16 a 30	—	—	—	—	—	—	—	—	—	—
-Da 31 a 60	—	1	5	—	1	—	—	11	18	2
-Oltre 60	—	14	6	2	21	2	2	17	64	9
di cui nel Comune capoluogo										
-Fino a 15	—	—	—	—	—	—	—	—	—	—
-Da 16 a 30	—	—	—	—	—	—	—	—	—	—
-Da 31 a 60	—	1	2	—	—	—	—	9	12	2
-Oltre 60	—	6	2	—	11	—	1	15	35	4
ESTERO	—	—	—	—	—	—	—	—	—	—
-Fino a 15	—	—	—	—	—	—	—	—	—	—
-Da 16 a 30	—	—	—	—	—	—	—	—	—	—
-Da 31 a 60	—	—	—	—	—	—	—	—	—	—
-Oltre 60	—	—	—	—	—	—	—	—	—	—
<b>TOTALE</b>	<b>5.928</b>	<b>1.422</b>	<b>2.642</b>	<b>661</b>	<b>13.361</b>	<b>1.551</b>	<b>1.816</b>	<b>420</b>	<b>27.801</b>	<b>11.354</b>

## segue TAV. 30 — Occupati per settore di attività economica, luogo di lavoro, tempo impiegato e mezzo utilizzato

## C — ALTRE ATTIVITÀ

LUOGO DI LAVORO — TEMPO IMPIEGATO (minuti)	MEZZO UTILIZZATO								TOTALE	di cui persone che hanno effettuato più di uno spostamento
	NESSUN MEZZO (a piedi)	FERROVIA, TRAM, METROPOLITANA, ALTRO MEZZO PUBBLICO SU ROTAIA	AUTOBUS, FILOBUS, CORRIERA, ALTRO MEZZO PUBBLICO SU GOMMA	AUTOBUS AZIENDALE	AUTO PRIVATA COME		MOTOCICLETTA, CICLOMOTORE, SCOOTER	ALTRO MEZZO		
					CONDUCENTE	TRASPORTATO				
STESSO COMUNE DI RESIDENZA	21.679	4.195	8.535	767	27.884	2.901	1.203	413	67.577	29.924
-Fino a 15	18.966	354	1.486	244	16.193	1.617	830	247	39.937	20.731
-Da 16 a 30	2.388	3.413	4.645	324	9.959	1.048	321	87	22.185	7.538
-Da 31 a 60	261	188	2.049	166	1.343	177	35	32	4.251	1.296
-Oltre 60	64	240	355	33	389	59	17	47	1.204	359
di cui nel Comune capoluogo										
-Fino a 15	6.890	281	1.364	161	9.459	892	218	37	19.302	10.377
-Da 16 a 30	1.493	3.351	4.488	292	8.605	859	205	47	19.340	6.498
-Da 31 a 60	205	135	2.006	156	1.153	147	31	20	3.853	1.196
-Oltre 60	25	157	325	25	235	39	7	27	840	247
ALTRO COMUNE DELLA STESSA PROVINCIA	249	1.758	1.519	100	5.217	627	217	80	9.767	2.544
-Fino a 15	205	44	88	13	1.416	151	98	16	2.031	867
-Da 16 a 30	33	265	425	47	2.158	228	95	18	3.269	856
-Da 31 a 60	6	553	610	26	1.178	169	19	12	2.573	491
-Oltre 60	5	896	396	14	465	79	5	34	1.894	330
di cui nel Comune capoluogo										
-Fino a 15	16	1	4	—	22	5	3	2	53	24
-Da 16 a 30	3	62	118	13	233	29	1	—	459	109
-Da 31 a 60	3	338	293	11	333	38	3	—	1.019	228
-Oltre 60	—	484	179	6	129	11	1	4	814	172
ALTRA PROVINCIA DELLA STESSA REGIONE	7	158	89	9	232	23	2	3	523	132
-Fino a 15	5	—	2	—	21	5	2	2	37	23
-Da 16 a 30	1	3	8	—	51	4	—	—	67	12
-Da 31 a 60	—	30	19	2	77	6	—	—	134	36
-Oltre 60	1	125	60	7	83	8	—	1	285	61
di cui nel Comune capoluogo										
-Fino a 15	—	—	—	—	—	—	—	—	—	—
-Da 16 a 30	—	—	—	—	—	—	—	—	—	—
-Da 31 a 60	—	15	12	1	34	5	—	—	67	24
-Oltre 60	—	88	44	5	46	5	—	—	188	39
PROVINCIE DI ALTRE REGIONI	—	83	42	6	58	7	2	121	319	69
-Fino a 15	—	—	—	—	—	—	—	—	—	—
-Da 16 a 30	—	—	—	—	—	—	—	—	—	—
-Da 31 a 60	—	14	8	1	18	—	1	60	102	27
-Oltre 60	—	69	34	5	40	7	1	61	217	42
di cui nel Comune capoluogo										
-Fino a 15	—	—	—	—	—	—	—	—	—	—
-Da 16 a 30	—	—	—	—	—	—	—	—	—	—
-Da 31 a 60	—	9	6	1	14	—	—	53	83	21
-Oltre 60	—	40	25	3	26	4	1	55	154	29
ESTERO	—	—	—	—	—	—	—	—	—	—
-Fino a 15	—	—	—	—	—	—	—	—	—	—
-Da 16 a 30	—	—	—	—	—	—	—	—	—	—
-Da 31 a 60	—	—	—	—	—	—	—	—	—	—
-Oltre 60	—	—	—	—	—	—	—	—	—	—
<b>TOTALE</b>	<b>21.935</b>	<b>6.194</b>	<b>10.185</b>	<b>882</b>	<b>33.391</b>	<b>3.558</b>	<b>1.424</b>	<b>617</b>	<b>78.186</b>	<b>32.669</b>


## segue TAV. 30 — Occupati per settore di attività economica, luogo di lavoro, tempo impiegato e mezzo utilizzato

## D — TOTALE

LUOGO DI LAVORO — TEMPO IMPIEGATO (minuti)	MEZZO UTILIZZATO								TOTALE	di cui persone che hanno effettuato più di uno spostamento
	NESSUN MEZZO (a piedi)	FERROVIA, TRAM, METROPOLITANA, ALTRO MEZZO PUBBLICO SU ROTAIA	AUTOBUS, FILOBUS, CORRIERA, ALTRO MEZZO PUBBLICO SU GOMMA	AUTOBUS AZIENDALE	AUTO PRIVATA COME		MOTOCICLETTA, CICLOMOTORE, SCOOTER	ALTRO MEZZO		
					CONDUCENTE	TRASPORTATO				
STESSO COMUNE DI RESIDENZA	36.633	5.479	11.016	1.333	39.828	5.208	3.101	1.085	103.683	44.366
-Fino a 15	28.817	537	1.889	459	23.076	2.531	2.069	627	60.005	31.220
-Da 16 a 30	5.947	4.292	5.968	534	13.896	1.954	873	265	33.729	10.634
-Da 31 a 60	1.282	292	2.632	265	2.135	480	109	83	7.278	1.867
-Oltre 60	587	358	527	75	721	243	50	110	2.671	645
di cui nel Comune capoluogo										
-Fino a 15	8.304	368	1.610	196	11.347	1.033	316	55	23.229	12.520
-Da 16 a 30	1.901	4.150	5.492	379	10.612	1.041	319	73	23.967	7.825
-Da 31 a 60	297	188	2.519	221	1.552	194	57	30	5.058	1.477
-Oltre 60	51	207	461	49	347	72	16	39	1.242	351
ALTRO COMUNE DELLA STESSA PROVINCIA	850	2.140	2.617	346	9.545	1.681	846	223	18.248	4.600
-Fino a 15	480	66	212	57	2.946	358	382	78	4.579	1.841
-Da 16 a 30	233	346	885	138	4.058	687	377	68	6.792	1.606
-Da 31 a 60	76	683	983	91	1.814	404	70	29	4.150	699
-Oltre 60	61	1.045	537	60	727	232	17	48	2.727	454
di cui nel Comune capoluogo										
-Fino a 15	50	1	7	1	66	14	9	5	153	45
-Da 16 a 30	9	71	175	17	339	46	12	3	672	157
-Da 31 a 60	5	398	382	24	452	68	13	4	1.346	277
-Oltre 60	5	551	229	18	211	37	1	7	1.059	219
ALTRA PROVINCIA DELLA STESSA REGIONE	29	217	135	22	396	75	20	5	899	219
-Fino a 15	19	1	3	1	57	15	8	2	106	55
-Da 16 a 30	8	4	23	2	90	16	4	—	147	25
-Da 31 a 60	1	41	26	5	124	19	5	—	221	52
-Oltre 60	1	171	83	14	125	25	3	3	425	87
di cui nel Comune capoluogo										
-Fino a 15	—	—	—	—	—	—	—	—	—	—
-Da 16 a 30	—	—	—	—	—	—	—	—	—	—
-Da 31 a 60	—	19	16	3	54	7	2	—	101	33
-Oltre 60	—	107	57	5	68	10	2	1	250	55
PROVINCIE DI ALTRE REGIONI	—	103	54	8	85	9	4	151	414	80
-Fino a 15	—	—	—	—	—	—	—	—	—	—
-Da 16 a 30	—	—	—	—	—	—	—	—	—	—
-Da 31 a 60	—	15	13	1	19	—	1	73	122	29
-Oltre 60	—	88	41	7	66	9	3	78	292	51
di cui nel Comune capoluogo										
-Fino a 15	—	—	—	—	—	—	—	—	—	—
-Da 16 a 30	—	—	—	—	—	—	—	—	—	—
-Da 31 a 60	—	10	8	1	14	—	—	64	97	23
-Oltre 60	—	47	28	3	38	4	2	70	192	33
ESTERO	—	—	—	—	—	—	—	—	—	—
-Fino a 15	—	—	—	—	—	—	—	—	—	—
-Da 16 a 30	—	—	—	—	—	—	—	—	—	—
-Da 31 a 60	—	—	—	—	—	—	—	—	—	—
-Oltre 60	—	—	—	—	—	—	—	—	—	—
<b>TOTALE</b>	<b>37.512</b>	<b>7.939</b>	<b>13.822</b>	<b>1.709</b>	<b>49.854</b>	<b>6.973</b>	<b>3.971</b>	<b>1.464</b>	<b>123.244</b>	<b>49.265</b>


## TAV. 31 - Studenti per luogo di studio, tempo impiegato e mezzo utilizzato

LUOGO DI STUDIO — TEMPO IMPIEGATO (minuti)	MEZZO UTILIZZATO								TOTALE	di cui persone che hanno effettuato più di uno spostamento
	NESSUN MEZZO (a piedi)	FERROVIA, TRAM, METROPOLITANA, ALTRO MEZZO PUBBLICO SU ROTAIA	AUTOBUS, FILOBUS, CORRIERA, ALTRO MEZZO PUBBLICO SU GOMMA	AUTOBUS SCOLASTICO	AUTO PRIVATA COME		MOTOCICLETTA, CICLOMOTORE, SCOOTER	ALTRO MEZZO		
					CONDUCENTE	TRASPORTATO				
STESSO COMUNE DI RESIDENZA	62.294	4.864	16.715	6.370	774	9.302	708	262	101.289	9.451
-Fino a 15	54.010	246	4.438	3.705	317	6.577	528	140	69.961	6.249
-Da 16 a 30	7.554	4.108	8.662	2.056	382	2.473	169	59	25.463	2.324
-Da 31 a 60	677	269	3.193	530	55	220	9	29	4.982	707
-Oltre 60	53	241	422	79	20	32	2	34	883	171
di cui nel Comune capoluogo										
-Fino a 15	19.015	137	2.840	478	265	3.506	184	14	26.439	2.784
-Da 16 a 30	4.469	3.975	7.462	904	370	2.046	107	17	19.350	1.823
-Da 31 a 60	549	126	2.843	384	49	187	5	16	4.159	611
-Oltre 60	18	41	301	41	8	17	2	30	458	96
ALTRO COMUNE DELLA STESSA PROVINCIA	706	2.662	5.338	1.459	201	700	72	26	11.164	1.176
-Fino a 15	539	103	690	333	11	286	34	5	2.001	149
-Da 16 a 30	140	508	2.093	673	57	232	30	13	3.746	283
-Da 31 a 60	22	954	1.752	335	86	136	6	3	3.294	402
-Oltre 60	5	1.097	803	118	47	46	2	5	2.123	342
di cui nel Comune capoluogo										
-Fino a 15	76	—	5	2	1	16	—	1	101	4
-Da 16 a 30	7	78	267	74	35	15	1	—	477	58
-Da 31 a 60	1	742	580	44	72	66	1	—	1.506	217
-Oltre 60	—	1.001	445	23	45	34	2	5	1.555	277
ALTRA PROVINCIA DELLA STESSA REGIONE	37	351	430	152	26	35	—	1	1.032	141
-Fino a 15	26	1	17	3	1	5	—	—	53	4
-Da 16 a 30	10	37	117	58	—	8	—	—	230	23
-Da 31 a 60	—	60	204	80	10	9	—	1	364	35
-Oltre 60	1	253	92	11	15	13	—	—	385	79
di cui nel Comune capoluogo										
-Fino a 15	—	—	—	—	—	—	—	—	—	—
-Da 16 a 30	—	—	—	—	—	—	—	—	—	—
-Da 31 a 60	—	25	25	6	8	4	—	1	69	19
-Oltre 60	—	224	65	4	12	6	—	—	311	63
PROVINCIE DI ALTRE REGIONI	—	71	27	4	9	4	2	88	205	48
-Fino a 15	—	—	—	—	—	—	—	—	—	—
-Da 16 a 30	—	—	—	—	—	—	—	—	—	—
-Da 31 a 60	—	2	4	—	2	—	1	30	39	14
-Oltre 60	—	69	23	4	7	4	1	58	166	34
di cui nel Comune capoluogo										
-Fino a 15	—	—	—	—	—	—	—	—	—	—
-Da 16 a 30	—	—	—	—	—	—	—	—	—	—
-Da 31 a 60	—	1	4	—	2	—	1	30	38	14
-Oltre 60	—	67	16	2	7	—	1	55	148	32
ESTERO	—	—	—	—	—	—	—	—	—	—
-Fino a 15	—	—	—	—	—	—	—	—	—	—
-Da 16 a 30	—	—	—	—	—	—	—	—	—	—
-Da 31 a 60	—	—	—	—	—	—	—	—	—	—
-Oltre 60	—	—	—	—	—	—	—	—	—	—
<b>TOTALE</b>	<b>63.037</b>	<b>7.948</b>	<b>22.510</b>	<b>7.985</b>	<b>1.010</b>	<b>10.041</b>	<b>782</b>	<b>377</b>	<b>113.690</b>	<b>10.816</b>





appendice



## A — Tipologia completa delle famiglie

FAMIGLIA DI TIPO	CAPO FAMIGLIA	CONIUGE	FIGLIO/A	GENITORE	SUOCERO/A	GENERO NUORA	ALTRO PARENTE O AFFINE	ALTRA PERSONA CONVIVENTE	ADDETTI AI SERVIZI DELLA FAMIGLIA			
A	x	—	—	—	—	—	—	⊗	⊗			
B	x	x	—	—	—	—	—	⊗	⊗			
C	C1	x	x	—	—	—	—	⊗	⊗			
	C2	x(M)	—	x	—	—	—	⊗	⊗			
	C3	x(F)	—	x	—	—	—	⊗	⊗			
D	D <sub>1</sub>	D1.1	x	x	—	<table border="1"><tr><td>x</td><td>x</td></tr></table>	x	x	⊗	⊗	⊗	⊗
		x	x									
	D1.2	x	x	—	—	—	<table border="1"><tr><td>x</td><td>x</td></tr></table>	x	x	⊗	⊗	
	x	x										
	D <sub>2</sub>	D2.1	x	x	x	—	—	<table border="1"><tr><td>x</td><td>x</td></tr></table>	x	x	⊗	⊗
		x	x									
	D2.2	x	x	x	—	—	<table border="1"><tr><td>x</td><td>x</td></tr></table>	x	x	⊗	⊗	
	x	x										
	D <sub>3</sub>	D3.1	x(M)	—	x	—	—	<table border="1"><tr><td>x</td><td>x</td></tr></table>	x	x	⊗	⊗
		x	x									
	D3.2	x(M)	—	x	—	—	<table border="1"><tr><td>x</td><td>x</td></tr></table>	x	x	⊗	⊗	
	x	x										
	D <sub>4</sub>	D4.1	x(F)	—	x	—	—	<table border="1"><tr><td>x</td><td>x</td></tr></table>	x	x	⊗	⊗
		x	x									
	D4.2	x(F)	—	x	—	—	<table border="1"><tr><td>x</td><td>x</td></tr></table>	x	x	⊗	⊗	
	x	x										
D5	x	—	—	x(M)(F)	⊗	⊗	—	⊗	⊗			
D6	x	—	—	x(M)	⊗	⊗	—	⊗	⊗			
D7	x	—	—	x(F)	⊗	⊗	—	⊗	⊗			
D8	x	—	—	—	x(M)(F)	⊗	—	⊗	⊗			
D9	Altri casi											

x = Componente presente

— = Componente assente

⊗ = Componente che può essere presente o assente

x	x
---	---

 = Componenti entrambi presenti o almeno uno dei due presenti

(M) = Maschio

(F) = Femmina

**B — Confronto fra le classi di età ai censimenti demografici del 1951, 1961, 1971 e 1981**

CLASSI DI ETÀ PER LE QUALI PUÒ ESSERE EFFETTUATO IL CONFRONTO	1951	1961	1971	1981
meno di 6 anni	fino a 6 anni	fino a 6	meno di 6	0-2 3-5
6-13	{ 6-10 10-14	6-14	{ 6-10 11-13	{ 6-10 11-13
14-20	{ 14-18 18-21	14-21	{ 14-18 19-20	{ 14-17 18 19-20
21-24	21-25	21-25	si ottiene sottraendo la classe 0-20 dalla classe 0-24	21-24
25-34	25-35	{ 25-30 30-35	{ 25-29 30-34	{ 25-29 30-34
35-44	35-45	{ 35-40 40-45	{ 35-39 40-44	{ 35-39 40-44
45-54	45-55	{ 45-50 50-55	{ 45-49 50-54	{ 45-49 50-54
55-59	55-60	55-60	55-59	55-59
60-64	60-65	60-65	60-64	60-64
65 e più	da 65 in poi	{ 65-70 70-75 oltre 75	{ 65-69 70-74 75 e più	{ 65-69 70-74 75 e più

**C – Variazioni territoriali e di nome nelle circoscrizioni amministrative  
(periodo: 24 ottobre 1971 - 25 ottobre 1981)**

Comuni	Superficie e popolazione riferite al censimento del 24-10-1971 (Situazione prima della variazione)			V A R I A Z I O N I  Specie e relativo provvedimento	Superficie e popolazione oggetto della variazione			Superficie e popolazione riferite al censimento del 24-10-1971 (Situazione dopo la variazione)		
	Superficie ha	Popolazione			Superficie ha	Popolazione		Superficie ha	Popolazione	
		residente	presente			residente	presente		residente	presente
San Marco D'Alunzio . . . . .	3.909	4.626	4.369	Modificata la circoscrizione territoriale a seguito del distacco di una zona di territorio aggregata al comune di Capri Leone . . . . . (D.P. dell'8 luglio 1980, n. 102 G.U.R. n. 44 del 4 ottobre 1980)	(b)	(c)	(c)	3.909	4.626	4.369
Capri Leone . . . . .	660	1.474	1.375	Modificata la circoscrizione territoriale a seguito dell'aggregazione di una zona di territorio staccata dal comune di San Marco D'Alunzio . . . . . (D.P. dell'8 luglio 1980, n. 102 G.U.R. n. 44 del 4 ottobre 1980)	(b)	(c)	(c)	660	1.474	1.375
Giardini . . . . .	539	6.425	6.156	Assunta la denominazione di Giardini-Naxos (Legge Reg. 12 giugno 1978, n. 13 G.U.R. n. 26 del 17 giugno 1978)	—	—	—	—	—	—
Giardini-Naxos . . . . .	539	6.425	6.156	Nuova denominazione del comune di Giardini (Legge Reg. 12 giugno 1978, n. 13 G.U.R. n. 26 del 17 giugno 1978)	—	—	—	—	—	—

(b) Superficie inferiore a Ha 1.  
(c) Zona disabitata

**D – Zone di territorio in contestazione tra Comuni**

Zone di territorio in contestazione			Epoca della contestazione	Comuni interessati alla contestazione	Popolazione residente		Superficie Km <sup>2</sup>	
Denominazione	Popolazione residente	Superficie Km <sup>2</sup>			Totale	di cui in zona contestata	Totale	di cui in contestazione
SS 113 Km. 95	55	0,06	1971	Brolo Piraino	4.274 3.760	45 —	7,86 17,20	0,06 —
Masseria	216	0,37	1951	San Filippo del Mela Milazzo	5.264 30.607	216 —	9,81 24,23	0,37 —
Torrente Mela-Pietralunga- Piana Miglioso	—	0,51	1971	Santa Lucia del Mela Barcellona Pozzo di Gotto	5.218 38.171	— —	82,94 58,88	0,51 —
Misserio Fautari	837	2,46	1951	Santa Teresa di Riva Savoca	8.079 1.408	837 —	8,13 8,80	2,46 —
Cantidati-Scorsonello	222	0,17	1951	Santa Teresa di Riva Savoca	8.079 1.408	222 —	8,13 8,80	— 0,17
Barone	—	0,10	1951	Savoca Santa Teresa di Riva	1.408 8.079	— —	8,80 8,13	— 0,10
Patri	—	0,06	1981	Terme Vigliatore Castroreale	5.374 3.394	— —	13,45 61,72	0,06 —
Sant'Andrea-Porticelle	—	35,32	1951	Bronte (CT) Cesarò	17.639 3.100	— —	250,01 215,75	35,32 —

### E — Categorie socio-professionali secondo la professione e la posizione nella professione

CATEGORIE SOCIO-PROFESSIONALI	CLASSI E CATEGORIE PROFESSIONALI (*)	POSIZIONI NELLA PROFESSIONE
01 Imprenditori e lavoratori in proprio nell'agricoltura, nella silvicoltura, nell'allevamento e nella pesca	3.11, 3.12, 3.13, 3.23, 3.3, 3.4	Imprenditori, lavoratori in proprio, coadiuvanti.
02 Altri lavoratori agricoli	3.14, 3.21, 3.22, 3.23, 3.24, 3.3, 3.4	Dirigenti, direttivi, impiegati, categorie intermedie, altri lavoratori dipendenti
03 Imprenditori e lavoratori in proprio nelle professioni liberali e affini	1.16, 1.17, 1.21, 1.22, 1.4, 1.5, 1.6, 1.71, 1.72, 1.73, 1.74, 1.75, 1.76, 1.77, 1.78, 1.8, 5.87, 8.31, 9.2	Liberi professionisti, lavoratori in proprio, coadiuvanti
04 Imprenditori nell'industria, nell'edilizia, nel commercio, nei trasporti e nei servizi	1.23, 1.24, 1.25, 1.26, 1.72, 1.73, 1.74, 1.75, 1.76, 2.11, 2.12, 2.13, 2.25, 7.1, 7.23, 7.24, 7.3, 8.41, 8.42, 9.1	Imprenditori, coadiuvanti
05 Lavoratori in proprio nell'industria, nell'edilizia, nel commercio, nei trasporti e nei servizi	1.23, 1.24, 1.25, 1.26, 2.25, 2.26, 2.28, 2.29, 2.31, 4.12, 4.14, 4.2, 4.3, 4.41, 4.42, 4.43, 4.44, 4.5, 4.6, 5.1, 5.22, 5.3, 5.4, 5.5, 5.6, 5.72, 5.74, 5.75, 5.76, 5.77, 5.78; 5.79, 5.81, 5.82, 5.84, 5.85, 5.86, 5.87, 5.88, 5.92, 6.11, 6.12, 6.13, 6.14, 6.15, 6.17, 6.18, 6.19, 6.22, 6.23, 6.24, 6.25, 6.32, 6.33, 6.34, 7.1, 7.22, 7.23, 7.24, 7.25, 7.3, 7.42, 7.43, 7.44, 7.45, 8.1, 8.23, 8.4; 8.51, 9.1, 9.3, 9.4, 9.51, 9.7.	Liberi professionisti, lavoratori in proprio, coadiuvanti.
06 Dirigenti industriali e commerciali, alti funzionari dell'apparato legislativo e della amministrazione statale	2.14, 2.15, 2.16, 2.17	Dirigenti, direttivi, impiegati
07 Lavoratori dipendenti nelle professioni liberali e affini	1.1, 1.21, 1.22, 1.3, 1.4, 1.51, 1.52, 1.6, 1.7, 1.8, 2.22, 5.87, 8.21, 8.31; 9.2	Dirigenti, direttivi, impiegati, categorie intermedie, altri lavoratori dipendenti

segue E — **Categorie socio-professionali secondo la professione e la posizione nella professione**

CATEGORIE SOCIO-PROFESSIONALI	CLASSI E CATEGORIE PROFESSIONALI (*)	POSIZIONI NELLA PROFESSIONE
08 Capi ufficio e responsabili di personale amministrativo, di addetti alle vendite e ai servizi; funzionari statali con responsabilità amministrative	1.23, 1.24, 1.25, 1.26, 2.21, 2.24, 2.25, 2.51, 2.52, 7.21, 7.41, 7.43, 8.33	Dirigenti, direttivi, impiegati
09 Personale amministrativo, addetto alle vendite e ai servizi	2.21, 2.23, 2.24, 2.26, 2.27, 2.28, 2.29, 2.3, 2.53, 2.54, 7.22, 7.23, 7.24, 7.25, 7.4, 9.3, 9.4, 9.51, 9.6, 9.7	Direttivi, impiegati, categorie intermedie, altri lavoratori dipendenti
10 Intermedi: capisquadra e sorveglianti di operai (dipendenti)	1.91, 1.92, 4.11, 4.12, 4.14, 4.2, 4.3, 4.4, 4.5, 4.6, 5.1, 5.2, 5.3, 5.4, 5.5, 5.6, 5.71, 5.72, 5.73, 5.74, 5.75, 5.77, 5.78, 5.79, 5.81, 5.82, 5.83, 5.84, 5.85, 5.86, 5.87, 5.9, 6.11, 6.21, 6.22, 6.23, 6.24, 6.25, 6.3, 8.11, 8.12, 8.13, 8.14, 8.15, 8.17, 8.23, 8.24	Dirigenti, direttivi, impiegati, categorie intermedie
11 Operai specializzati e qualificati (dipendenti)	1.92, 4.11, 4.12, 4.14, 4.2, 4.3, 4.4, 4.5, 4.6, 5.1, 5.2, 5.3, 5.4, 5.5, 5.6, 5.7, 5.8, 5.9, 6.12, 6.13, 6.14, 6.15, 6.16, 6.17, 6.2, 6.3, 8.1, 8.22, 8.23, 8.24, 8.31, 8.32, 8.43, 8.51	Capi operai; operai specializzati, qualificati, comuni; apprendisti, lavoratori a domicilio
12 Manovali (dipendenti)	4.13, 6.18, 6.19, 8.52, 9.52	Operai comuni
13 Forze armate (militari di carriera e militari in servizio di leva)	2.4	Dirigenti, direttivi, impiegati, graduati o militari di carriera
14 Persone economicamente attive non classificate altrove	9.9	Tutte le posizioni nella professione ad eccezione dei graduati o militari di carriera

(\*) Cfr. Classificazione delle professioni (ISTAT, Metodi e Norme, Serie C, n. 9, maggio 1981).

**F — Tavole disponibili****DATI COMUNALI**

- Tavola 1 — Popolazione residente attiva in condizione professionale per sesso, ramo di attività economica e posizione nella professione (analoga alla Tav. 9 comunale con analisi per ramo di attività economica).
- Tavola 2 — Popolazione residente attiva in condizione professionale, per sesso e ramo di attività economica (dati del 1981 classificati secondo i rami della classificazione delle attività economiche 1971).
- Tavola 3 — Popolazione residente occupata secondo il tipo di spostamento effettuato per raggiungere il luogo di lavoro.
- Tavola 4 — Popolazione residente che studia secondo il tipo di spostamento effettuato per raggiungere il luogo di studio.
- Tavola 5 — Popolazione residente che frequenta la scuola materna secondo il tipo di spostamento effettuato per raggiungere la scuola.
- Tavola 6 — Popolazione residente che frequenta corsi di formazione professionale secondo il tipo di spostamento effettuato per raggiungere il luogo di studio.
- Tavola 7 — Popolazione residente che lavora o studia secondo il tipo di spostamento effettuato per raggiungere il luogo di lavoro o di studio.
- Tavola 8 — Popolazione residente secondo il luogo di lavoro o di studio, il mezzo utilizzato, il tempo impiegato e l'orario di inizio del lavoro o delle lezioni.
- Tavola 9 — Stranieri residenti per sesso e stranieri temporaneamente presenti per sesso e motivo della presenza.
- Tavola 10 — Abitazioni in complesso (occupate e non occupate) secondo alcune caratteristiche del fabbricato nel quale sono situate.
- Tavola 11 — Abitazioni occupate in affitto o ad altro titolo secondo la figura giuridica del proprietario (analoga alla Tav. 20 comunale con analisi dettagliata della figura giuridica del proprietario).

**DATI PROVINCIALI**

- Tavola 12 — Popolazione residente per sesso, classe di età e luogo di nascita (analoga alla Tav. 3 provinciale con analisi del luogo di nascita per provincia).
- Tavola 13 — Popolazione residente temporaneamente assente, ricoverata in istituto di cura pubblico o privato, per sesso, classe di età e condizione.
- Tavola 14 — Famiglie residenti per condizione professionale o non professionale dei componenti e condizione del capo famiglia di censimento (analoga alla Tav. 18 provinciale con analisi della posizione nella professione del capo famiglia di censimento).
- Tavola 15 — Nuclei familiari costituiti da genitore con figlio/i secondo alcuni caratteri del genitore, il numero dei figli e l'età del figlio minore.
- Tavola 16 — Nuclei familiari costituiti da coniugi con o senza figli, secondo l'età dei coniugi, il numero e l'età dei figli.



- Tavola 17 — Nuclei familiari costituiti da coniugi con o senza figli, secondo la condizione dei coniugi, il numero e l'età dei figli.
- Tavola 18 — Nuclei familiari costituiti da coniugi con o senza figli, secondo la categoria socio-professionale dei coniugi, il numero e l'età dei figli.
- Tavola 19 — Nuclei familiari costituiti da coniugi con o senza figli, secondo il grado di istruzione dei coniugi, il numero e l'età dei figli.
- Tavola 20 — Abitazioni occupate per servizio installato e condizione del capo famiglia di censimento.
- Tavola 21 — Abitazioni occupate per classe di superficie, epoca di costruzione e numero di occupanti.
- Tavola 22 — Occupati per settore di attività economica, luogo di lavoro, tempo impiegato, mezzo utilizzato e orario di inizio del lavoro (analoga alla Tav. 30 provinciale con analisi dell'orario di inizio del lavoro).
- Tavola 23 — Studenti per grado di istruzione, luogo di studio, tempo impiegato, mezzo utilizzato e orario di inizio delle lezioni (analoga alla Tav. 31 provinciale con analisi dell'orario di inizio delle lezioni e del grado di istruzione degli studenti).

# 12° CENSIMENTO GENERALE DELLA POPOLAZIONE

<p>1 RECORD ABITAZIONE</p>	<table border="1"> <thead> <tr> <th colspan="2">DATI INDICATIVI</th> <th rowspan="2">SPECIE DI ALLOGGIO</th> <th rowspan="2">CARATTERISTICHE DEL FABBRICATO</th> <th rowspan="2">SEPARAZIONE</th> <th rowspan="2">TIPO COSTRUZIONE</th> <th rowspan="2">M. D'ORDINE DEFINITIVO</th> <th rowspan="2">LOCALITA'</th> <th rowspan="2">COMPLEMENTO</th> <th rowspan="2">POSIZIONE</th> <th rowspan="2">SESSO</th> <th rowspan="2">LUGO DI NASCITA</th> <th rowspan="2">DATA DI NASCITA</th> <th rowspan="2">LUGO DI PRESENZA</th> <th rowspan="2">RESIDENZA 1976</th> <th rowspan="2">ISTRUZIONE</th> <th rowspan="2">CONDIZIONE</th> <th rowspan="2">PROFESSIONE</th> <th rowspan="2">POSIZIONE</th> <th rowspan="2">DIPENDENTI</th> <th rowspan="2">ATTIVITA' ECONOMICA</th> <th rowspan="2">CONDIZIONE 1976</th> <th rowspan="2">LUGO DI LAVORO O DI STUDIO</th> <th rowspan="2">ORARIO DI INIZIO TEMPO</th> <th rowspan="2">MEZZO TRASPORTO</th> </tr> <tr> <th>TIPO RECORD 1</th> <th>PROVINCIA</th> </tr> </thead> <tbody> <tr> <td>1</td><td>2</td><td>3</td><td>4</td><td>5</td><td>6</td><td>7</td><td>8</td><td>9</td><td>10</td><td>11</td><td>12</td><td>13</td><td>14</td><td>15</td><td>16</td><td>17</td><td>18</td><td>19</td><td>20</td><td>21</td><td>22</td><td>23</td><td>24</td><td>25</td><td>26</td><td>27</td><td>28</td><td>29</td><td>30</td><td>31</td><td>32</td><td>33</td><td>34</td><td>35</td><td>36</td><td>37</td><td>38</td><td>39</td><td>40</td><td>41</td><td>42</td><td>43</td><td>44</td><td>45</td><td>46</td><td>47</td><td>48</td><td>49</td><td>50</td><td>51</td><td>52</td><td>53</td><td>54</td><td>55</td><td>56</td><td>57</td><td>58</td><td>59</td><td>60</td><td>61</td><td>62</td><td>63</td><td>64</td><td>65</td><td>66</td><td>67</td><td>68</td><td>69</td><td>70</td><td>71</td><td>72</td><td>73</td><td>74</td><td>75</td><td>76</td><td>77</td><td>78</td><td>79</td><td>80</td><td>81</td><td>82</td><td>83</td><td>84</td><td>85</td><td>86</td><td>87</td><td>88</td><td>89</td><td>90</td><td>91</td><td>92</td><td>93</td><td>94</td><td>95</td><td>96</td><td>97</td><td>98</td><td>99</td><td>00</td> </tr> </tbody> </table>	DATI INDICATIVI		SPECIE DI ALLOGGIO	CARATTERISTICHE DEL FABBRICATO	SEPARAZIONE	TIPO COSTRUZIONE	M. D'ORDINE DEFINITIVO	LOCALITA'	COMPLEMENTO	POSIZIONE	SESSO	LUGO DI NASCITA	DATA DI NASCITA	LUGO DI PRESENZA	RESIDENZA 1976	ISTRUZIONE	CONDIZIONE	PROFESSIONE	POSIZIONE	DIPENDENTI	ATTIVITA' ECONOMICA	CONDIZIONE 1976	LUGO DI LAVORO O DI STUDIO	ORARIO DI INIZIO TEMPO	MEZZO TRASPORTO	TIPO RECORD 1	PROVINCIA	1	2	3	4	5	6	7	8	9	10	11	12	13	14	15	16	17	18	19	20	21	22	23	24	25	26	27	28	29	30	31	32	33	34	35	36	37	38	39	40	41	42	43	44	45	46	47	48	49	50	51	52	53	54	55	56	57	58	59	60	61	62	63	64	65	66	67	68	69	70	71	72	73	74	75	76	77	78	79	80	81	82	83	84	85	86	87	88	89	90	91	92	93	94	95	96	97	98	99	00
DATI INDICATIVI		SPECIE DI ALLOGGIO	CARATTERISTICHE DEL FABBRICATO																								SEPARAZIONE	TIPO COSTRUZIONE	M. D'ORDINE DEFINITIVO	LOCALITA'	COMPLEMENTO	POSIZIONE	SESSO	LUGO DI NASCITA	DATA DI NASCITA	LUGO DI PRESENZA	RESIDENZA 1976	ISTRUZIONE	CONDIZIONE	PROFESSIONE	POSIZIONE	DIPENDENTI	ATTIVITA' ECONOMICA	CONDIZIONE 1976	LUGO DI LAVORO O DI STUDIO	ORARIO DI INIZIO TEMPO	MEZZO TRASPORTO																																																																																	
TIPO RECORD 1	PROVINCIA																																																																																																																															
1	2	3	4	5	6	7	8	9	10	11	12	13	14	15	16	17	18	19	20	21	22	23	24	25	26	27	28	29	30	31	32	33	34	35	36	37	38	39	40	41	42	43	44	45	46	47	48	49	50	51	52	53	54	55	56	57	58	59	60	61	62	63	64	65	66	67	68	69	70	71	72	73	74	75	76	77	78	79	80	81	82	83	84	85	86	87	88	89	90	91	92	93	94	95	96	97	98	99	00																													
<p>2 RECORD PERSONE DELLA FAMIGLIA</p>	<table border="1"> <thead> <tr> <th colspan="2">DATI INDICATIVI</th> <th rowspan="2">SPECIE DI CONVIVENZA</th> <th rowspan="2">COMPLEMENTO</th> <th rowspan="2">POSIZIONE</th> <th rowspan="2">SESSO</th> <th rowspan="2">LUGO DI NASCITA</th> <th rowspan="2">DATA DI NASCITA</th> <th rowspan="2">LUGO DI PRESENZA</th> <th rowspan="2">RESIDENZA 1976</th> <th rowspan="2">ISTRUZIONE</th> <th rowspan="2">CONDIZIONE</th> <th rowspan="2">PROFESSIONE</th> <th rowspan="2">POSIZIONE</th> <th rowspan="2">DIPENDENTI</th> <th rowspan="2">ATTIVITA' ECONOMICA</th> <th rowspan="2">CONDIZIONE 1976</th> <th rowspan="2">LUGO DI LAVORO O DI STUDIO</th> <th rowspan="2">ORARIO DI INIZIO TEMPO</th> <th rowspan="2">MEZZO TRASPORTO</th> </tr> <tr> <th>TIPO RECORD 2</th> <th>PROVINCIA</th> </tr> </thead> <tbody> <tr> <td>1</td><td>2</td><td>3</td><td>4</td><td>5</td><td>6</td><td>7</td><td>8</td><td>9</td><td>10</td><td>11</td><td>12</td><td>13</td><td>14</td><td>15</td><td>16</td><td>17</td><td>18</td><td>19</td><td>20</td><td>21</td><td>22</td><td>23</td><td>24</td><td>25</td><td>26</td><td>27</td><td>28</td><td>29</td><td>30</td><td>31</td><td>32</td><td>33</td><td>34</td><td>35</td><td>36</td><td>37</td><td>38</td><td>39</td><td>40</td><td>41</td><td>42</td><td>43</td><td>44</td><td>45</td><td>46</td><td>47</td><td>48</td><td>49</td><td>50</td><td>51</td><td>52</td><td>53</td><td>54</td><td>55</td><td>56</td><td>57</td><td>58</td><td>59</td><td>60</td><td>61</td><td>62</td><td>63</td><td>64</td><td>65</td><td>66</td><td>67</td><td>68</td><td>69</td><td>70</td><td>71</td><td>72</td><td>73</td><td>74</td><td>75</td><td>76</td><td>77</td><td>78</td><td>79</td><td>80</td><td>81</td><td>82</td><td>83</td><td>84</td><td>85</td><td>86</td><td>87</td><td>88</td><td>89</td><td>90</td><td>91</td><td>92</td><td>93</td><td>94</td><td>95</td><td>96</td><td>97</td><td>98</td><td>99</td><td>00</td> </tr> </tbody> </table>	DATI INDICATIVI		SPECIE DI CONVIVENZA	COMPLEMENTO	POSIZIONE	SESSO	LUGO DI NASCITA	DATA DI NASCITA	LUGO DI PRESENZA	RESIDENZA 1976	ISTRUZIONE	CONDIZIONE	PROFESSIONE	POSIZIONE	DIPENDENTI	ATTIVITA' ECONOMICA	CONDIZIONE 1976	LUGO DI LAVORO O DI STUDIO	ORARIO DI INIZIO TEMPO	MEZZO TRASPORTO	TIPO RECORD 2	PROVINCIA	1	2	3	4	5	6	7	8	9	10	11	12	13	14	15	16	17	18	19	20	21	22	23	24	25	26	27	28	29	30	31	32	33	34	35	36	37	38	39	40	41	42	43	44	45	46	47	48	49	50	51	52	53	54	55	56	57	58	59	60	61	62	63	64	65	66	67	68	69	70	71	72	73	74	75	76	77	78	79	80	81	82	83	84	85	86	87	88	89	90	91	92	93	94	95	96	97	98	99	00					
DATI INDICATIVI		SPECIE DI CONVIVENZA	COMPLEMENTO																			POSIZIONE	SESSO	LUGO DI NASCITA	DATA DI NASCITA	LUGO DI PRESENZA	RESIDENZA 1976	ISTRUZIONE	CONDIZIONE	PROFESSIONE	POSIZIONE	DIPENDENTI	ATTIVITA' ECONOMICA	CONDIZIONE 1976	LUGO DI LAVORO O DI STUDIO	ORARIO DI INIZIO TEMPO	MEZZO TRASPORTO																																																																																											
TIPO RECORD 2	PROVINCIA																																																																																																																															
1	2	3	4	5	6	7	8	9	10	11	12	13	14	15	16	17	18	19	20	21	22	23	24	25	26	27	28	29	30	31	32	33	34	35	36	37	38	39	40	41	42	43	44	45	46	47	48	49	50	51	52	53	54	55	56	57	58	59	60	61	62	63	64	65	66	67	68	69	70	71	72	73	74	75	76	77	78	79	80	81	82	83	84	85	86	87	88	89	90	91	92	93	94	95	96	97	98	99	00																													
<p>3 RECORD TEMPORANEAMENTE PRESENTI NELLA FAMIGLIA</p>	<table border="1"> <thead> <tr> <th colspan="2">DATI INDICATIVI</th> <th rowspan="2">SPECIE DI CONVIVENZA</th> <th rowspan="2">COMPLEMENTO</th> <th rowspan="2">POSIZIONE</th> <th rowspan="2">SESSO</th> <th rowspan="2">LUGO DI NASCITA</th> <th rowspan="2">DATA DI NASCITA</th> <th rowspan="2">LUGO DI PRESENZA</th> <th rowspan="2">RESIDENZA 1976</th> <th rowspan="2">ISTRUZIONE</th> <th rowspan="2">CONDIZIONE</th> <th rowspan="2">PROFESSIONE</th> <th rowspan="2">POSIZIONE</th> <th rowspan="2">DIPENDENTI</th> <th rowspan="2">ATTIVITA' ECONOMICA</th> <th rowspan="2">CONDIZIONE 1976</th> <th rowspan="2">LUGO DI LAVORO O DI STUDIO</th> <th rowspan="2">ORARIO DI INIZIO TEMPO</th> <th rowspan="2">MEZZO TRASPORTO</th> </tr> <tr> <th>TIPO RECORD 3</th> <th>PROVINCIA</th> </tr> </thead> <tbody> <tr> <td>1</td><td>2</td><td>3</td><td>4</td><td>5</td><td>6</td><td>7</td><td>8</td><td>9</td><td>10</td><td>11</td><td>12</td><td>13</td><td>14</td><td>15</td><td>16</td><td>17</td><td>18</td><td>19</td><td>20</td><td>21</td><td>22</td><td>23</td><td>24</td><td>25</td><td>26</td><td>27</td><td>28</td><td>29</td><td>30</td><td>31</td><td>32</td><td>33</td><td>34</td><td>35</td><td>36</td><td>37</td><td>38</td><td>39</td><td>40</td><td>41</td><td>42</td><td>43</td><td>44</td><td>45</td><td>46</td><td>47</td><td>48</td><td>49</td><td>50</td><td>51</td><td>52</td><td>53</td><td>54</td><td>55</td><td>56</td><td>57</td><td>58</td><td>59</td><td>60</td><td>61</td><td>62</td><td>63</td><td>64</td><td>65</td><td>66</td><td>67</td><td>68</td><td>69</td><td>70</td><td>71</td><td>72</td><td>73</td><td>74</td><td>75</td><td>76</td><td>77</td><td>78</td><td>79</td><td>80</td><td>81</td><td>82</td><td>83</td><td>84</td><td>85</td><td>86</td><td>87</td><td>88</td><td>89</td><td>90</td><td>91</td><td>92</td><td>93</td><td>94</td><td>95</td><td>96</td><td>97</td><td>98</td><td>99</td><td>00</td> </tr> </tbody> </table>	DATI INDICATIVI		SPECIE DI CONVIVENZA	COMPLEMENTO	POSIZIONE	SESSO	LUGO DI NASCITA	DATA DI NASCITA	LUGO DI PRESENZA	RESIDENZA 1976	ISTRUZIONE	CONDIZIONE	PROFESSIONE	POSIZIONE	DIPENDENTI	ATTIVITA' ECONOMICA	CONDIZIONE 1976	LUGO DI LAVORO O DI STUDIO	ORARIO DI INIZIO TEMPO	MEZZO TRASPORTO	TIPO RECORD 3	PROVINCIA	1	2	3	4	5	6	7	8	9	10	11	12	13	14	15	16	17	18	19	20	21	22	23	24	25	26	27	28	29	30	31	32	33	34	35	36	37	38	39	40	41	42	43	44	45	46	47	48	49	50	51	52	53	54	55	56	57	58	59	60	61	62	63	64	65	66	67	68	69	70	71	72	73	74	75	76	77	78	79	80	81	82	83	84	85	86	87	88	89	90	91	92	93	94	95	96	97	98	99	00					
DATI INDICATIVI		SPECIE DI CONVIVENZA	COMPLEMENTO																			POSIZIONE	SESSO	LUGO DI NASCITA	DATA DI NASCITA	LUGO DI PRESENZA	RESIDENZA 1976	ISTRUZIONE	CONDIZIONE	PROFESSIONE	POSIZIONE	DIPENDENTI	ATTIVITA' ECONOMICA	CONDIZIONE 1976	LUGO DI LAVORO O DI STUDIO	ORARIO DI INIZIO TEMPO	MEZZO TRASPORTO																																																																																											
TIPO RECORD 3	PROVINCIA																																																																																																																															
1	2	3	4	5	6	7	8	9	10	11	12	13	14	15	16	17	18	19	20	21	22	23	24	25	26	27	28	29	30	31	32	33	34	35	36	37	38	39	40	41	42	43	44	45	46	47	48	49	50	51	52	53	54	55	56	57	58	59	60	61	62	63	64	65	66	67	68	69	70	71	72	73	74	75	76	77	78	79	80	81	82	83	84	85	86	87	88	89	90	91	92	93	94	95	96	97	98	99	00																													
<p>4 RECORD COMPONENTI PERMANENTI NELLE CONVIVENZE</p>	<table border="1"> <thead> <tr> <th colspan="2">DATI INDICATIVI</th> <th rowspan="2">SPECIE DI CONVIVENZA</th> <th rowspan="2">COMPLEMENTO</th> <th rowspan="2">POSIZIONE</th> <th rowspan="2">SESSO</th> <th rowspan="2">LUGO DI NASCITA</th> <th rowspan="2">DATA DI NASCITA</th> <th rowspan="2">LUGO DI PRESENZA</th> <th rowspan="2">RESIDENZA 1976</th> <th rowspan="2">ISTRUZIONE</th> <th rowspan="2">CONDIZIONE</th> <th rowspan="2">PROFESSIONE</th> <th rowspan="2">POSIZIONE</th> <th rowspan="2">DIPENDENTI</th> <th rowspan="2">ATTIVITA' ECONOMICA</th> <th rowspan="2">CONDIZIONE 1976</th> <th rowspan="2">LUGO DI LAVORO O DI STUDIO</th> <th rowspan="2">ORARIO DI INIZIO TEMPO</th> <th rowspan="2">MEZZO TRASPORTO</th> </tr> <tr> <th>TIPO RECORD 4</th> <th>PROVINCIA</th> </tr> </thead> <tbody> <tr> <td>1</td><td>2</td><td>3</td><td>4</td><td>5</td><td>6</td><td>7</td><td>8</td><td>9</td><td>10</td><td>11</td><td>12</td><td>13</td><td>14</td><td>15</td><td>16</td><td>17</td><td>18</td><td>19</td><td>20</td><td>21</td><td>22</td><td>23</td><td>24</td><td>25</td><td>26</td><td>27</td><td>28</td><td>29</td><td>30</td><td>31</td><td>32</td><td>33</td><td>34</td><td>35</td><td>36</td><td>37</td><td>38</td><td>39</td><td>40</td><td>41</td><td>42</td><td>43</td><td>44</td><td>45</td><td>46</td><td>47</td><td>48</td><td>49</td><td>50</td><td>51</td><td>52</td><td>53</td><td>54</td><td>55</td><td>56</td><td>57</td><td>58</td><td>59</td><td>60</td><td>61</td><td>62</td><td>63</td><td>64</td><td>65</td><td>66</td><td>67</td><td>68</td><td>69</td><td>70</td><td>71</td><td>72</td><td>73</td><td>74</td><td>75</td><td>76</td><td>77</td><td>78</td><td>79</td><td>80</td><td>81</td><td>82</td><td>83</td><td>84</td><td>85</td><td>86</td><td>87</td><td>88</td><td>89</td><td>90</td><td>91</td><td>92</td><td>93</td><td>94</td><td>95</td><td>96</td><td>97</td><td>98</td><td>99</td><td>00</td> </tr> </tbody> </table>	DATI INDICATIVI		SPECIE DI CONVIVENZA	COMPLEMENTO	POSIZIONE	SESSO	LUGO DI NASCITA	DATA DI NASCITA	LUGO DI PRESENZA	RESIDENZA 1976	ISTRUZIONE	CONDIZIONE	PROFESSIONE	POSIZIONE	DIPENDENTI	ATTIVITA' ECONOMICA	CONDIZIONE 1976	LUGO DI LAVORO O DI STUDIO	ORARIO DI INIZIO TEMPO	MEZZO TRASPORTO	TIPO RECORD 4	PROVINCIA	1	2	3	4	5	6	7	8	9	10	11	12	13	14	15	16	17	18	19	20	21	22	23	24	25	26	27	28	29	30	31	32	33	34	35	36	37	38	39	40	41	42	43	44	45	46	47	48	49	50	51	52	53	54	55	56	57	58	59	60	61	62	63	64	65	66	67	68	69	70	71	72	73	74	75	76	77	78	79	80	81	82	83	84	85	86	87	88	89	90	91	92	93	94	95	96	97	98	99	00					
DATI INDICATIVI		SPECIE DI CONVIVENZA	COMPLEMENTO																			POSIZIONE	SESSO	LUGO DI NASCITA	DATA DI NASCITA	LUGO DI PRESENZA	RESIDENZA 1976	ISTRUZIONE	CONDIZIONE	PROFESSIONE	POSIZIONE	DIPENDENTI	ATTIVITA' ECONOMICA	CONDIZIONE 1976	LUGO DI LAVORO O DI STUDIO	ORARIO DI INIZIO TEMPO	MEZZO TRASPORTO																																																																																											
TIPO RECORD 4	PROVINCIA																																																																																																																															
1	2	3	4	5	6	7	8	9	10	11	12	13	14	15	16	17	18	19	20	21	22	23	24	25	26	27	28	29	30	31	32	33	34	35	36	37	38	39	40	41	42	43	44	45	46	47	48	49	50	51	52	53	54	55	56	57	58	59	60	61	62	63	64	65	66	67	68	69	70	71	72	73	74	75	76	77	78	79	80	81	82	83	84	85	86	87	88	89	90	91	92	93	94	95	96	97	98	99	00																													
<p>5 RECORD TEMPORANEAMENTE PRESENTI NELLE CONVIVENZE</p>	<table border="1"> <thead> <tr> <th colspan="2">DATI INDICATIVI</th> <th rowspan="2">SPECIE DI CONVIVENZA</th> <th rowspan="2">COMPLEMENTO</th> <th rowspan="2">POSIZIONE</th> <th rowspan="2">SESSO</th> <th rowspan="2">LUGO DI NASCITA</th> <th rowspan="2">DATA DI NASCITA</th> <th rowspan="2">LUGO DI PRESENZA</th> <th rowspan="2">RESIDENZA 1976</th> <th rowspan="2">ISTRUZIONE</th> <th rowspan="2">CONDIZIONE</th> <th rowspan="2">PROFESSIONE</th> <th rowspan="2">POSIZIONE</th> <th rowspan="2">DIPENDENTI</th> <th rowspan="2">ATTIVITA' ECONOMICA</th> <th rowspan="2">CONDIZIONE 1976</th> <th rowspan="2">LUGO DI LAVORO O DI STUDIO</th> <th rowspan="2">ORARIO DI INIZIO TEMPO</th> <th rowspan="2">MEZZO TRASPORTO</th> </tr> <tr> <th>TIPO RECORD 5</th> <th>PROVINCIA</th> </tr> </thead> <tbody> <tr> <td>1</td><td>2</td><td>3</td><td>4</td><td>5</td><td>6</td><td>7</td><td>8</td><td>9</td><td>10</td><td>11</td><td>12</td><td>13</td><td>14</td><td>15</td><td>16</td><td>17</td><td>18</td><td>19</td><td>20</td><td>21</td><td>22</td><td>23</td><td>24</td><td>25</td><td>26</td><td>27</td><td>28</td><td>29</td><td>30</td><td>31</td><td>32</td><td>33</td><td>34</td><td>35</td><td>36</td><td>37</td><td>38</td><td>39</td><td>40</td><td>41</td><td>42</td><td>43</td><td>44</td><td>45</td><td>46</td><td>47</td><td>48</td><td>49</td><td>50</td><td>51</td><td>52</td><td>53</td><td>54</td><td>55</td><td>56</td><td>57</td><td>58</td><td>59</td><td>60</td><td>61</td><td>62</td><td>63</td><td>64</td><td>65</td><td>66</td><td>67</td><td>68</td><td>69</td><td>70</td><td>71</td><td>72</td><td>73</td><td>74</td><td>75</td><td>76</td><td>77</td><td>78</td><td>79</td><td>80</td><td>81</td><td>82</td><td>83</td><td>84</td><td>85</td><td>86</td><td>87</td><td>88</td><td>89</td><td>90</td><td>91</td><td>92</td><td>93</td><td>94</td><td>95</td><td>96</td><td>97</td><td>98</td><td>99</td><td>00</td> </tr> </tbody> </table>	DATI INDICATIVI		SPECIE DI CONVIVENZA	COMPLEMENTO	POSIZIONE	SESSO	LUGO DI NASCITA	DATA DI NASCITA	LUGO DI PRESENZA	RESIDENZA 1976	ISTRUZIONE	CONDIZIONE	PROFESSIONE	POSIZIONE	DIPENDENTI	ATTIVITA' ECONOMICA	CONDIZIONE 1976	LUGO DI LAVORO O DI STUDIO	ORARIO DI INIZIO TEMPO	MEZZO TRASPORTO	TIPO RECORD 5	PROVINCIA	1	2	3	4	5	6	7	8	9	10	11	12	13	14	15	16	17	18	19	20	21	22	23	24	25	26	27	28	29	30	31	32	33	34	35	36	37	38	39	40	41	42	43	44	45	46	47	48	49	50	51	52	53	54	55	56	57	58	59	60	61	62	63	64	65	66	67	68	69	70	71	72	73	74	75	76	77	78	79	80	81	82	83	84	85	86	87	88	89	90	91	92	93	94	95	96	97	98	99	00					
DATI INDICATIVI		SPECIE DI CONVIVENZA	COMPLEMENTO																			POSIZIONE	SESSO	LUGO DI NASCITA	DATA DI NASCITA	LUGO DI PRESENZA	RESIDENZA 1976	ISTRUZIONE	CONDIZIONE	PROFESSIONE	POSIZIONE	DIPENDENTI	ATTIVITA' ECONOMICA	CONDIZIONE 1976	LUGO DI LAVORO O DI STUDIO	ORARIO DI INIZIO TEMPO	MEZZO TRASPORTO																																																																																											
TIPO RECORD 5	PROVINCIA																																																																																																																															
1	2	3	4	5	6	7	8	9	10	11	12	13	14	15	16	17	18	19	20	21	22	23	24	25	26	27	28	29	30	31	32	33	34	35	36	37	38	39	40	41	42	43	44	45	46	47	48	49	50	51	52	53	54	55	56	57	58	59	60	61	62	63	64	65	66	67	68	69	70	71	72	73	74	75	76	77	78	79	80	81	82	83	84	85	86	87	88	89	90	91	92	93	94	95	96	97	98	99	00																													



ISTITUTO CENTRALE DI STATISTICA

# 12° CENSIMENTO GENERALE DELLA POPOLAZIONE

25 ottobre 1981

(Legge 18 dicembre 1980, n. 864)

## FOGLIO DI FAMIGLIA

<b>A</b>	Comune	<b>B</b>	SEZIONE DI CENSIMENTO	
	Provincia		N. ....	
		<b>C</b>	NUMERO D'ORDINE	
			Provvisorio	Definitivo

<b>D</b>	FRAZIONE GEOGRAFICA	
	(lettera)	(denominazione)

<b>E</b>	TIPO DI LOCALITÀ		
	Centro abitato	1 <input type="checkbox"/>	(denominazione)
	Nucleo abitato	2 <input type="checkbox"/>	(denominazione)
	Case sparse	3 <input type="checkbox"/>	(denominazione)

DATI RIASSUNTIVI DEL FOGLIO DI FAMIGLIA					
ABITAZIONE (Sez. I)	PERSONE DELLA FAMIGLIA (Sez. II)				PERSONE TEMPORANEA- MENTE PRE- SENTI PRESSO LA FAMIGLIA (Sez. III)
	M	F	Totale	Tempora- neamente assenti	
	1	2	3	4	5
Abitazione occupata <input type="checkbox"/>					
Stanze <input type="text"/>					
Abitazione non occupata <input type="checkbox"/>					
Stanze <input type="text"/>					
Altro tipo di alloggio <input type="checkbox"/>					
Famiglia in coabitazione <input type="checkbox"/>					
Famiglia senza abitazione <input type="checkbox"/>					

Data ..... 1981

IL RILEVATORE

INDIRIZZO DELLA FAMIGLIA			
			N. ....
(via, piazza, località)			
Scala .....	Piano .....	Interno N. ....	Tel. ....

### AVVERTENZE

Il modello va compilato, con riferimento al 25 ottobre 1981, dal capo famiglia (cioè da colui che è ritenuto tale dalla famiglia) o, se ciò non fosse possibile, da un'altra persona della famiglia, nelle seguenti parti:

- « Elenco delle persone della famiglia »
- Sezione I - Notizie sull'abitazione: quesiti da ⑤ a ⑬
- Sezione II - Notizie sulle persone della famiglia. Per ciascuna di esse deve essere compilato un « foglio individuale » rispettando l'ordine secondo il quale sono indicate nell'« Elenco » alla pagina seguente
- Sezione III - Notizie sulle persone temporaneamente presenti presso la famiglia il 25 ottobre 1981
- « Notizie riassuntive sulla famiglia » (contenute nei tre « quadri » delle ultime due pagine)

Per le domande seguite da quadratino occorre barrare così  la risposta che fa al caso.

I riquadri in rosso non devono essere compilati dalla famiglia, ma dal rilevatore.

Le caselle in azzurro  non devono essere compilate.

Per facilitare la compilazione delle singole parti del « Foglio di famiglia », vengono forniti alcuni chiarimenti nella GUIDA inserita nel foglio stesso.

### OBBLIGHI DI DENUNCIA E SEGRETEZZA DEI DATI FORNITI COL PRESENTE FOGLIO

L'obbligo di fornire le notizie richieste con il presente foglio è stabilito dall'art. 7 della legge 18 dicembre 1980, n. 864. Coloro che non forniscono le notizie richieste, ovvero le forniscono scientemente errate o incomplete, sono passibili, ai sensi dell'art. 18 del R.D.L. 27 maggio 1929, n. 1285, convertito nella legge 21 dicembre 1929, n. 2238, con le modifiche di cui all'art. 3 della legge 12 luglio 1961, n. 603, di una sanzione amministrativa fino a L. 80.000 che, in caso di recidiva, può essere aumentata fino a L. 800.000, senza pregiudizio delle sanzioni fissate dal codice penale.

L'art. 19 del citato Decreto-Legge n. 1285 1929 e successive modifiche stabilisce inoltre: « Le notizie che si raccolgono in occasione di inchieste ordinate dall'Istituto centrale di statistica, direttamente o a mezzo di Enti delegati, sono vincolate al più scrupoloso segreto d'ufficio e non possono essere rese note, per nessun titolo, se non in forma collettiva, in modo che non se ne possa fare alcun riferimento individuale ».

Coloro che, per ragioni del proprio ufficio, essendo venuti a conoscenza di notizie di carattere personale, le comunicano ad altri o se ne servono per scopi privati, sono passibili di una sanzione amministrativa fino a L. 120.000 elevabile, in caso di recidiva, fino a L. 800.000, senza pregiudizio delle pene in cui fossero incorsi per reati previsti dal codice penale.

**ELENCO DELLE PERSONE DELLA FAMIGLIA**

N. d'ordine	COGNOME E NOME (scrivere in stampatello)	RELAZIONE DI PARENTELA O DI CONVIVENZA CON IL CAPO FAMIGLIA
1	2	3
1		capo famiglia
2		
3		
4		
5		
6		
7		
8		
9		
10		
11		
12		

Data ..... 1981

**IL CAPO FAMIGLIA**  
(o chi per esso)

Nell'elenco a fianco devono essere indicati, per ciascun componente della famiglia, cognome, nome e relazione di parentela o di convivenza con il capo famiglia.

Ai fini del censimento, per **famiglia** si intende un insieme di persone legate da vincoli di matrimonio, parentela, affinità, adozione, affiliazione, tutela o da vincoli affettivi, coabitanti ed aventi dimora abituale nello stesso Comune (anche se non sono ancora iscritte nell'anagrafe della popolazione del Comune medesimo), che normalmente provvedono al soddisfacimento dei loro bisogni mediante la messa in comune di tutto o parte del reddito di lavoro o patrimoniale da esse percepito.

Una famiglia può essere costituita anche di una sola persona che provvede in tutto o in parte con i propri mezzi di sussistenza al soddisfacimento dei bisogni individuali.

Sono considerate facenti parte della famiglia, come membri aggregati di essa, anche le persone che, a qualsiasi titolo, convivono abitualmente con la famiglia stessa.

Nell'elencare le singole persone della famiglia, deve essere scrupolosamente osservato il seguente ordine:

- capo famiglia ;
- coniuge ;
- figli non sposati (in ordine decrescente di età) ;
- figli sposati e loro familiari ;
- altri parenti o affini del capo famiglia (indicare a seconda dei casi : padre, fratello, suocero, zio, nipote, cognato, ecc.) ;
- altre persone conviventi ;
- addetti ai servizi della famiglia.

Per le donne coniugate o vedove scrivere prima il cognome da nubile, poi il nome ed infine il cognome del marito preceduto da « in » per le coniugate e « ved. » per le vedove.

**Non devono essere elencate le persone temporaneamente presenti presso la famiglia ; ad esse è riservata infatti la Sezione III.**

# Sezione I - NOTIZIE SULL'ABITAZIONE

(da compilarsi a cura del rilevatore)

<p><b>1 SPECIE DI ALLOGGIO</b></p> <p>1.1 Abitazione occupata . . . 1 <input type="checkbox"/></p> <p>1.2 Altro tipo di alloggio :</p> <ul style="list-style-type: none"> <li>- alloggio precario per le famiglie terremotate . . . 2 <input type="checkbox"/></li> <li>- altro . . . . . 3 <input type="checkbox"/></li> </ul> <p>1.3 Abitazione non occupata :</p> <ul style="list-style-type: none"> <li>- disponibile per la vendita o l'affitto . . . 4 <input type="checkbox"/></li> <li>- utilizzabile per vacanza . . . 5 <input type="checkbox"/></li> <li>- utilizzabile per lavoro . . . 6 <input type="checkbox"/></li> <li>- per altri motivi . . . . . 7 <input type="checkbox"/></li> </ul> <p>QUALORA NELL'ABITAZIONE O NELL'ALTRO TIPO DI ALLOGGIO COABITINO PIÙ FAMIGLIE INDICARE IL NUMERO D'ORDINE DEL FOGLIO O DEI FOGLI CON I QUALI SONO STATE CENSITE</p> <table border="1" style="width: 100%; border-collapse: collapse; margin-top: 5px;"> <thead> <tr> <th colspan="2" style="text-align: center;">NUMERO D'ORDINE</th> </tr> <tr> <th style="width: 50%;">Provvisorio</th> <th style="width: 50%;">Definitivo</th> </tr> </thead> <tbody> <tr> <td style="height: 20px;"> </td> <td style="height: 20px;"> </td> </tr> <tr> <td style="height: 20px;"> </td> <td style="height: 20px;"> </td> </tr> <tr> <td style="height: 20px;"> </td> <td style="height: 20px;"> </td> </tr> </tbody> </table>	NUMERO D'ORDINE		Provvisorio	Definitivo							<p><b>2 CARATTERISTICHE DEL FABBRICATO IN CUI È SITUATA L'ABITAZIONE</b></p> <p>2.1 Tipo di fabbricato:</p> <ul style="list-style-type: none"> <li>- utilizzato esclusivamente ad uso abitativo . . . 1 <input type="checkbox"/></li> <li>- utilizzato prevalentemente ad uso abitativo . . . 2 <input type="checkbox"/></li> <li>- utilizzato prevalentemente ad uso non abitativo . . . 3 <input type="checkbox"/></li> <li>- rurale . . . . . 4 <input type="checkbox"/></li> </ul> <p>2.2 Indicare se il fabbricato è completamente separato da altre costruzioni: . . . 1 <input type="checkbox"/> si . . . 2 <input type="checkbox"/> no</p> <p>2.3 Tipo di costruzione :</p> <p>a) cemento armato</p> <ul style="list-style-type: none"> <li>- a piano terra aperto . . . . . 1 <input type="checkbox"/></li> <li>- a piano terra chiuso con muratura . . . . . 2 <input type="checkbox"/></li> </ul> <p>b) altro tipo . . . . . 3 <input type="checkbox"/></p> <p>c) non individuato . . . . . 4 <input type="checkbox"/></p> <p>2.4 Numero delle abitazioni del fabbricato (comprese le abitazioni non occupate) :</p> <ul style="list-style-type: none"> <li>- 1 abitazione . . . . . 1 <input type="checkbox"/></li> <li>- 2 abitazioni . . . . . 2 <input type="checkbox"/></li> <li>- da 3 a 8 abitazioni . . . . . 3 <input type="checkbox"/></li> <li>- da 9 a 15 abitazioni . . . . . 4 <input type="checkbox"/></li> <li>- da 16 a 30 abitazioni . . . . . 5 <input type="checkbox"/></li> <li>- 31 abitazioni e più . . . . . 6 <input type="checkbox"/></li> </ul>	<p><b>3 PIANO IN CUI È SITUATA L'ABITAZIONE</b></p> <div style="border: 1px solid black; width: 40px; height: 20px; margin: 0 auto;"></div> <p><b>4 PROPRIETARIO DELL'ABITAZIONE</b></p> <ul style="list-style-type: none"> <li>- Persona fisica . . . . . 1 <input type="checkbox"/></li> <li>- Impresa bancaria o assicuratrice . . . . . 2 <input type="checkbox"/></li> <li>- Altra impresa (di costruzioni, immobiliare, industriale, commerciale, ecc.) . . . . . 3 <input type="checkbox"/></li> <li>- Cooperativa edilizia di abitazione:</li> <ul style="list-style-type: none"> <li>- a proprietà individuale . . . . . 4 <input type="checkbox"/></li> <li>- a proprietà indivisa . . . . . 5 <input type="checkbox"/></li> </ul> <li>- Stato, Regione, Provincia, Comune . . . . . 6 <input type="checkbox"/></li> <li>- Enti previdenziali (INPS, INPDAl, ecc.) . . . . . 7 <input type="checkbox"/></li> <li>- Istituto Autonomo Case Popolari (I.A.C.P.) . . . . . 8 <input type="checkbox"/></li> <li>- Altro . . . . . 9 <input type="checkbox"/></li> </ul>
NUMERO D'ORDINE												
Provvisorio	Definitivo											

<p><b>5 TITOLO DI GODIMENTO</b></p> <ul style="list-style-type: none"> <li>- Proprietà, usufrutto o riscatto . . . . . 1 <input type="checkbox"/></li> <li>- Affitto o subaffitto . . . . . 2 <input type="checkbox"/></li> <li>- Altro titolo . . . . . 3 <input type="checkbox"/></li> </ul>	<p><b>9 ACQUA POTABILE</b></p> <p>Indicare se l'abitazione:</p> <p>a) dispone di acqua corrente potabile di acquedotto:</p> <ul style="list-style-type: none"> <li>- nell'interno dell'abitazione . . . 1 <input type="checkbox"/></li> <li>- fuori dell'abitazione . . . 2 <input type="checkbox"/></li> </ul> <p>b) dispone di acqua potabile di pozzo o cisterna . . . 3 <input type="checkbox"/></p> <p>c) non dispone di acqua potabile (né di acquedotto, né di pozzo o cisterna) . . . . . 4 <input type="checkbox"/></p>	<p><b>12 ELETTRICITÀ</b></p> <p>Indicare se l'abitazione dispone di elettricità:</p> <p style="text-align: right;">1 <input type="checkbox"/> si . . . 2 <input type="checkbox"/> no</p>
<p><b>6 EPOCA DI COSTRUZIONE O DI RICOSTRUZIONE</b></p> <ul style="list-style-type: none"> <li>- prima del 1919 . . . . . 1 <input type="checkbox"/></li> <li>- tra il 1919 e il 1945 . . . . . 2 <input type="checkbox"/></li> <li>- tra il 1946 e il 1960 . . . . . 3 <input type="checkbox"/></li> <li>- tra il 1961 e il 1971 . . . . . 4 <input type="checkbox"/></li> <li>- tra il 1972 e il 1975 . . . . . 5 <input type="checkbox"/></li> <li>- tra il 1976 e il 1980 . . . . . 6 <input type="checkbox"/></li> <li>- dopo il 1980 . . . . . 7 <input type="checkbox"/></li> </ul>	<p><b>10 GABINETTO (W.C.)</b></p> <p>10.1 Indicare se l'abitazione:</p> <p>a) dispone di gabinetto nell'interno dell'abitazione:</p> <ul style="list-style-type: none"> <li>- uno . . . . . 1 <input type="checkbox"/></li> <li>- due o più . . . . . 2 <input type="checkbox"/></li> </ul> <p>b) dispone di gabinetto fuori dell'abitazione . . . . . 3 <input type="checkbox"/></p> <p>c) non dispone di gabinetto . . . . . 4 <input type="checkbox"/></p> <p>10.2 Se l'abitazione dispone di gabinetto, indicare se è fornito di impianto (cassetta, vaschetta, ecc.) per lo scarico dell'acqua:</p> <p style="text-align: right;">1 <input type="checkbox"/> si . . . 2 <input type="checkbox"/> no</p>	<p><b>13 RISCALDAMENTO</b></p> <p>13.1 Indicare se l'abitazione:</p> <p>a) dispone di riscaldamento:</p> <ul style="list-style-type: none"> <li>- fornito da impianto fisso centrale o autonomo . . . 1 <input type="checkbox"/></li> <li>- fornito solo da apparecchi singoli (stufe, caminetti) che consentano il riscaldamento di tutte o della maggior parte delle stanze . . . . . 2 <input type="checkbox"/></li> <li>b) non dispone di impianto di riscaldamento né viene riscaldata con apparecchi singoli . . . . . 3 <input type="checkbox"/></li> </ul> <p>13.2 Tipo di combustibile o di energia prevalentemente usato :</p> <div style="border: 1px solid black; padding: 5px; margin: 5px 0; text-align: center; font-size: small;">                 rispondere solo per le abitazioni occupate             </div> <ul style="list-style-type: none"> <li>- combustibili liquidi (olio combustibile, gasolio, ecc.) . . . 1 <input type="checkbox"/></li> <li>- combustibili solidi (carbone, legna, ecc.) . . . 2 <input type="checkbox"/></li> <li>- combustibili gassosi (gas di città, metano, ecc.) . . . 3 <input type="checkbox"/></li> <li>- energia elettrica . . . . . 4 <input type="checkbox"/></li> <li>- altro . . . . . 5 <input type="checkbox"/></li> </ul>
<p><b>7 STANZE</b></p> <ul style="list-style-type: none"> <li>- Stanze adibite ad abitazione o promiscuamente anche ad altro uso . . . . . N. <input style="width: 40px;" type="text"/></li> <li>- Cucina (se ha caratteristiche di stanza) . . . N. <input style="width: 40px;" type="text"/></li> <li>- Stanze adibite esclusivamente ad altro uso (ufficio, studio professionale, laboratorio, ecc.) . . . . . N. <input style="width: 40px;" type="text"/></li> </ul>	<p><b>11 BAGNO</b></p> <p>Indicare se l'abitazione dispone di bagno (vasca e/o doccia):</p> <p style="text-align: right;">1 <input type="checkbox"/> si . . . 2 <input type="checkbox"/> no</p>	
<p><b>8 SUPERFICIE</b></p> <p>Indicare la superficie in metri quadrati: (interi, senza decimali)</p> <div style="border: 1px solid black; width: 60px; height: 20px; margin: 0 auto;"></div>		

**1 RELAZIONE DI PARENTELA O DI CONVIVENZA CON IL CAPO FAMIGLIA .**

*ai fini del censimento per capo famiglia si intende chi è considerato tale dalla famiglia*

- Capo famiglia . . . . . 1
- Coniuge (marito, moglie) . . . . . 2
- Figlio (figliastro, figlio adottivo) . . . . . 3
- Genitore (padre, madre) . . . . . 4
- Suocero/a . . . . . 5
- Genero, nuora . . . . . 6
- Altro parente o affine . . . . . 7
- Altra persona convivente . . . . . 8
- Addetto ai servizi della famiglia (domestico, collaboratore familiare, ecc.) . . . . . 9

**2 SESSO**

- Maschio 1
- Femmina 2

**3 LUOGO DI NASCITA**

- Nel Comune di attuale dimora abituale (residenza) . . . . . 1
- In altro Comune . . . . . 2
- (specificare il Comune)
- (specificare la Provincia)
- All'estero . . . . . 3
- (specificare lo Stato estero)

**4 DATA DI NASCITA**

..... giorno      mese      anno

**5 STATO CIVILE**

- Celibe o nubile . . . . . 1
- Coniugato . . . . . 2
- Vedovo . . . . . 3
- Separato legalmente . . . . . 4
- Divorziato . . . . . 5

**6 CITTADINANZA**

- Italiana . . . . . 01
- Straniera . . . . .
- (specificare)
- Nessuna (apolide) . . . . . 99

**7 LUOGO DI PRESENZA ALLA DATA DEL CENSIMENTO**

7.1 Indicare se alla data del censimento la persona era presente nel Comune di dimora abituale (residenza):

1  si     no

Precisare se la persona, pur essendo presente alla data del censimento nello stesso Comune di residenza, era eventualmente

- ricoverata in un istituto di cura pubblico o privato (ospedale, clinica, ecc.) . . . . . 2
- in altro luogo (convitto, caserma e simili) . . . . . 3

7.2 Se alla data del censimento la persona era temporaneamente assente dal Comune di dimora abituale (residenza) indicare

a) se si trovava:  
- in altro Comune

..... (specificare il Comune) 4

..... (specificare la Provincia)

- all'estero 5

(specificare lo Stato estero; per i membri di equipaggio indicare « imbarcato »)

b) il motivo della temporanea assenza:

- lavoro . . . . . 1
- seguire familiari assenti per motivi di lavoro . . . . . 2
- studio . . . . . 3
- ricovero in Istituto di cura pubblico o privato (ospedale, clinica, ecc.) . . . . . 4
- altro (turismo, servizio di leva, ecc.) . . . . . 5

**8 LUOGO DI DIMORA ABITUALE (RESIDENZA) NEL L'OTTOBRE 1976**

*rispondere solo se la persona è nata prima del 24 ottobre 1976*

- Nel Comune di attuale dimora abituale (residenza) 6
- In altro Comune . . . . .

..... (specificare il Comune)

..... (specificare la Provincia)

- All'estero . . . . .

..... (specificare lo Stato estero)

**9 ISTRUZIONE**

*rispondere solo se la persona è nata prima del 24 ottobre 1978*

9.1 Indicare il titolo di studio più elevato conseguito:

- laurea . . . . .   (specificare)
- diploma . . . . .   (specificare)
- licenza di scuola media inferiore . . . . . 60
- licenza elementare . . . . . 70

9.2 Se non ha titoli di studio, indicare se sa leggere e scrivere: 80  si    90  no

- 9.3 Indicare se frequenta:
- a) un corso regolare di studi (scuola elementare, media o secondaria superiore, università) 1  si    2  no
  - b) la scuola materna 1  si    2  no

9.4 Indicare se frequenta un corso di formazione professionale (\*): 1  si    2  no

(\*) Per corso di formazione professionale si intende un corso che abbia tutti i seguenti requisiti: 1) durata non inferiore a tre mesi; 2) rilascio di un attestato; 3) utilizzazione per migliorare o adeguare la capacità professionale.

# PERSONE DELLA FAMIGLIA

LA PERSONA N. \_\_\_\_\_

## 10 CONDIZIONE PROFESSIONALE O NON PROFESSIONALE NELLA SETTIMANA PRECEDENTE LA DATA DEL CENSIMENTO

rispondere solo se la persona è nata prima del 24 ottobre 1967

10.1 Indicare se la persona è :

- occupata . . . . . 1
- disoccupata alla ricerca di nuova occupazione . . . . . 2
- in cerca di prima occupazione . . . . . 3
- casalinga . . . . . 4
- studente . . . . . 5
- ritirata dal lavoro . . . . . 6
- in servizio di leva . . . . . 7
- in altra condizione . . . . . 8

10.2 Indipendentemente dalla risposta fornita al punto 10.1, indicare le ore lavorate nella settimana presso un datore di lavoro o nell'azienda familiare. . . . . N.

Se la persona è occupata o disoccupata rispondere ai punti 10.3, 10.4, 10.5 indicando:

10.3 La professione, arte o mestiere, esercitata :

.....  
(specificare)

10.4 In quale modo esercita la professione, arte o mestiere :

a) ALLE DIPENDENZE, COME:

- dirigente . . . . . 01
- appartenente alla carriera direttiva . . . . . 02
- impiegato . . . . . 03
- appartenente alle categorie speciali (intermedi) . . . . . 04
- capo operaio . . . . . 05
- operaio specializzato o qualificato 06
- operaio comune (manovale, bracciante agricolo, ecc.) . . . . . 07
- altro lavoratore dipendente (usciera, guardiano, bidello, ecc.) . . . . . 08
- apprendista . . . . . 09
- lavorante a domicilio per conto di imprese . . . . . 10
- graduato o militare di carriera delle FF.AA., o figura simile dei corpi di polizia e sicurezza interna . . . . . 11

b) IN CONTO PROPRIO, COME:

- imprenditore . . . . . 12
- libero professionista . . . . . 13
- lavoratore in proprio (coltivatore diretto, mezzadro, esercente di negozio, artigiano, ecc.) 14
- coadiuvante . . . . . 15

Ha lavoratori retribuiti o apprendisti alle proprie dipendenze? 1  sì 2  no

10.5 Qual'è l'attività principale (o unica) dello stabilimento, azienda agricola, negozio, ufficio, ente, ecc., presso cui lavora :

.....  
(specificare)

## 11 CONDIZIONE PROFESSIONALE O NON PROFESSIONALE NELL'OTTOBRE 1976

rispondere solo se la persona è nata prima del 24 ottobre 1967

11.1 Indicare se la persona era :

- occupata . . . . . 1
- disoccupata alla ricerca di nuova occupazione . . . . . 2
- in cerca di prima occupazione . . . . . 3
- casalinga . . . . . 4
- studente . . . . . 5
- in altra condizione . . . . . 6

11.2 Se la persona era occupata indicare :

- a) se lavorava : — alle dipendenze . . . . . 1
- in conto proprio . . . . . 2
- b) in quale settore :
- agricoltura, foreste, pesca . . . . . 1
  - industria . . . . . 2
  - commercio . . . . . 3
  - altre attività . . . . . 4

## 12 LUOGO DI STUDIO O DI LAVORO, TEMPO IMPIEGATO E MEZZO UTILIZZATO PER GLI SPOSTAMENTI

12.1 Indicare la denominazione e l'indirizzo del luogo di studio o di lavoro :

.....  
(denominazione)

.....  
(indirizzo: via, piazza, numero civico, località)

.....  
(Comune e Provincia o Stato estero)

12.2 Indicare se la persona rientra giornalmente dal luogo di studio o di lavoro nella sua dimora abituale :

1  sì 2  no

12.3 In caso di risposta affermativa, se la persona si è recata mercoledì ultimo scorso al luogo di studio o di lavoro precisato al punto 12.1, indicare :

a) in quale delle seguenti fasce orarie hanno avuto inizio le lezioni o il lavoro :

- 7,15 - 7,44 . . . . . 1
- 7,45 - 8,14 . . . . . 2
- 8,15 - 8,44 . . . . . 3
- 8,45 - 9,15 . . . . . 4
- altro orario . . . . . 5

b) se si è recata più di una volta al luogo di studio o di lavoro . . . . . 1  sì 2  no

c) il tempo impiegato per recarsi una sola volta (solo andata) da casa al luogo di studio o di lavoro :

- fino a 15 minuti . . . . . 1
- da 16 a 30 minuti . . . . . 2
- da 31 a 60 minuti . . . . . 3
- oltre 60 minuti . . . . . 4

d) il mezzo di trasporto utilizzato per compiere il tratto più lungo (in termini di distanza e non di tempo) del tragitto casa/luogo di studio o di lavoro :

- nessun mezzo (a piedi) 1
- ferrovia, tram, metropolitana o altro mezzo pubblico (es.: funicolare) su rotaia. 2
- autobus, filobus, corriera o altro mezzo pubblico (es.: taxi) su gomma . . . . . 3
- autobus aziendale o scolastico . . . . . 4
- auto privata (come conducente) . . . . . 5
- auto privata (come trasportato) . . . . . 6
- motocicletta, ciclomotore, scooter (come conducente o trasportato) . . . . . 7
- altro mezzo (bicicletta, battello, funivia, ecc.) . . . . . 8

**Sezione III - NOTIZIE SULLE PERSONE  
TEMPORANEAMENTE PRESENTI PRESSO LA FAMIGLIA  
IL 25 OTTOBRE 1981**

PERSONA N. 1	PERSONA N. 2	PERSONA N. 3
<b>① SESSO</b> - Maschio ..... 1 <input type="checkbox"/> - Femmina ..... 2 <input type="checkbox"/>	<b>① SESSO</b> - Maschio ..... 1 <input type="checkbox"/> - Femmina ..... 2 <input type="checkbox"/>	<b>① SESSO</b> - Maschio ..... 1 <input type="checkbox"/> - Femmina ..... 2 <input type="checkbox"/>
<b>② DATA DI NASCITA</b> ..... <small>(giorno) (mese) (anno)</small>	<b>② DATA DI NASCITA</b> ..... <small>(giorno) (mese) (anno)</small>	<b>② DATA DI NASCITA</b> ..... <small>(giorno) (mese) (anno)</small>
<b>③ STATO CIVILE</b> - Celibe o nubile . 1 <input type="checkbox"/> - Coniugato . . . . . 2 <input type="checkbox"/> - Vedovo . . . . . 3 <input type="checkbox"/> - Separato legalmente . . . 4 <input type="checkbox"/> - Divorziato . . . . . 5 <input type="checkbox"/>	<b>③ STATO CIVILE</b> - Celibe o nubile . 1 <input type="checkbox"/> - Coniugato . . . . . 2 <input type="checkbox"/> - Vedovo . . . . . 3 <input type="checkbox"/> - Separato legalmente . . . 4 <input type="checkbox"/> - Divorziato . . . . . 5 <input type="checkbox"/>	<b>③ STATO CIVILE</b> - Celibe o nubile . 1 <input type="checkbox"/> - Coniugato . . . . . 2 <input type="checkbox"/> - Vedovo . . . . . 3 <input type="checkbox"/> - Separato legalmente . . . 4 <input type="checkbox"/> - Divorziato . . . . . 5 <input type="checkbox"/>
<b>④ CITTADINANZA</b> - Italiana . . . . . 01 <input type="checkbox"/> - Straniera ..... <small>(specificare)</small>	<b>④ CITTADINANZA</b> - Italiana . . . . . 01 <input type="checkbox"/> - Straniera ..... <small>(specificare)</small>	<b>④ CITTADINANZA</b> - Italiana . . . . . 01 <input type="checkbox"/> - Straniera ..... <small>(specificare)</small>
<b>⑤ MOTIVO DELLA TEMPORANEA PRESENZA</b> - Lavoro . . . . . 1 <input type="checkbox"/> - Altro . . . . . 2 <input type="checkbox"/>	<b>⑤ MOTIVO DELLA TEMPORANEA PRESENZA</b> - Lavoro . . . . . 1 <input type="checkbox"/> - Altro . . . . . 2 <input type="checkbox"/>	<b>⑤ MOTIVO DELLA TEMPORANEA PRESENZA</b> - Lavoro . . . . . 1 <input type="checkbox"/> - Altro . . . . . 2 <input type="checkbox"/>





