

12°
censimento generale
della popolazione
25 ottobre 1981

Volume II

**dati sulle caratteristiche strutturali
della popolazione e delle abitazioni**

Tomo I - Fascicoli provinciali

87 - CATANIA

ISTITUTO CENTRALE DI STATISTICA	
UFF. REGIONALE per la CAMPANIA	
BIBLIOTECA	
Prot. 519	1 es.
Napoli 30	19.85



Istat
Istituto Centrale di Statistica

roma 1985

Al fine di favorire la diffusione e l'utilizzazione dei dati e delle informazioni, l'ISTAT autorizza la riproduzione parziale o totale del contenuto del presente volume con la citazione della fonte.

indice

CARTA PLANIMETRICA

Tabelle sinottiche

Caratteri considerati nelle tavole comunali pag.	X
Caratteri considerati nelle tavole provinciali	»	XII

Introduzione

1. Premessa	»	XV
2. Definizioni	»	XXVI
Famiglia (pag. XVI) - Convivenza (pag. XVII) - Popolazione residente (pag. XVIII) - Popolazione presente (pag. XVIII) - Età (pag. XVIII) - Grado di istruzione (pag. XIX) - Condizione professionale o non professionale (pag. XX) - Professione (pag. XXI) - Posizione nella professione (pag. XXII) - Ramo di attività economica (pag. XXIII) - Abitazione, stanza, altro tipo di alloggio (pag. XXIV) - Fabbricato (pag. XXV)		
3. Avvertenze alle tavole	»	XXV
Tavole comunali (pag. XXV) - Tavole provinciali (pag. XXVII)		
4. Diffusione dei dati	»	XXVIII
5. Qualità dei dati	»	XXVIII

Parte prima - dati comunali

Tavola 1	— Superficie territoriale e densità — Popolazione residente e popolazione presente, per sesso	pag.	3
Tavola 2	— Popolazione residente temporaneamente assente per sesso, luogo di presenza e motivo dell'assenza	»	4
Tavola 3	— Popolazione residente per sesso e stato civile	»	5
Tavola 4	— Popolazione residente per sesso e classe di età		
	A — Totale	»	6
	B — Maschi	»	8
	C — Femmine	»	10
Tavola 5	— Popolazione residente in età da 6 anni in poi per sesso e grado di istruzione	»	12
Tavola 6	— Popolazione residente che frequenta corsi regolari di studio e/o corsi di formazione professionale, per sesso e classe di età	»	14
Tavola 7	— Popolazione residente attiva e non attiva per sesso		
	A — Totale	»	16
	B — Maschi	»	17
Tavola 8	— Popolazione residente attiva in condizione professionale, per sesso e ramo di attività economica		
	A — Totale	»	18
	B — Maschi	»	20
	C — Femmine	»	22
Tavola 9	— Popolazione residente attiva in condizione professionale, per sesso, settore di attività economica e posizione nella professione		
	A — Totale	»	24
	B — Agricoltura, caccia, foreste e pesca	»	25
	C — Industrie	»	26
	D — Altre attività	»	27
Tavola 10	— Popolazione residente attiva in condizione professionale, per sesso, classe di età e settore di attività economica		
	A — Totale	»	28
	B — Maschi	»	30
	C — Femmine	»	32
Tavola 11	— Popolazione residente non attiva per sesso, classe di età e condizione non professionale	»	34
Tavola 12	— Popolazione residente che rientra giornalmente nella propria dimora abituale, secondo il luogo di lavoro o di studio	»	36
Tavola 13	— Famiglie residenti per ampiezza della famiglia	»	37
Tavola 14	— Famiglie residenti secondo la tipologia della famiglia	»	38
Tavola 15	— Abitazioni in complesso (occupate e non occupate); altri tipi di alloggio	»	40
Tavola 16	— Abitazioni occupate per titolo di godimento	»	42
Tavola 17	— Abitazioni occupate per epoca di costruzione	»	44
Tavola 18	— Abitazioni occupate per numero di stanze	»	46
Tavola 19	— Abitazioni occupate per servizio installato	»	48

Tavola 20 — Abitazioni occupate per figura giuridica del proprietario e titolo di godimento	pag.	50
Tavola 21 — Abitazioni non occupate per motivo della non occupazione	»	52
Tavola 22 — Abitazioni non occupate per servizio installato	»	53
Tavola 23 — Abitazioni non occupate per figura giuridica del proprietario	»	54

Parte seconda - dati provinciali


Tavola 1 — Popolazione residente per singolo anno di età, sesso e stato civile	»	58
Tavola 2 — Popolazione presente per singolo anno di età, sesso e stato civile	»	60
Tavola 3 — Popolazione residente per sesso, classe di età e luogo di nascita	»	62
Tavola 4 — Popolazione residente in età da 6 anni in poi per grado di istruzione, sesso, classe di età, condizione professionale o non professionale	»	63
Tavola 5 — Popolazione residente attiva e non attiva per sesso e classe di età, attiva per ramo di attività economica e posizione nella professione; non attiva per condizione non professionale	»	64
Tavola 6 — Popolazione residente attiva e non attiva per sesso e stato civile; attiva per ramo di attività economica e posizione nella professione; non attiva per condizione non professionale	»	66
Tavola 7 — Popolazione residente attiva in condizione professionale per sesso, posizione nella professione, ramo e classe di attività economica	»	68
Tavola 8 — Popolazione residente attiva in condizione professionale per sesso e professione	»	70
Tavola 9 — Popolazione residente attiva in condizione professionale per sesso e categoria socio-professionale	»	74
Tavola 10 — Popolazione residente occupata per ramo di attività economica, ore lavorate e posizione nella professione	»	75
Tavola 11 — Popolazione residente in età da 14 anni in poi non occupata, per sesso e numero di ore lavorate	»	75
Tavola 12 — Popolazione residente in età da 19 anni in poi per sesso, luogo di residenza nel 1976, condizione nel 1976 e nel 1981	»	76
Tavola 13 — Stranieri residenti per classe di età e sesso; condizione professionale per settore di attività economica e posizione nella professione; condizione non professionale	»	78
Tavola 14 — Famiglie residenti per ampiezza e tipo della famiglia	»	79
Tavola 15 — Famiglie residenti con almeno un nucleo familiare, per tipo del nucleo e ampiezza della famiglia	»	80
Tavola 16 — Famiglie residenti per tipo di famiglia e di componenti	»	80
Tavola 17 — Famiglie residenti per ampiezza, stato civile, classe di età e sesso del capo famiglia di censimento		
A — Totale	»	81
B — Maschi	»	82
C — Femmine	»	83

Tavola 18 — Famiglie residenti per condizione professionale o non professionale dei componenti e condizione del capo famiglia di censimento	pag.	84
Tavola 19 — Famiglie residenti per ampiezza e numero di componenti (occupati, in età inferiore a 6 anni, in età di 60 anni e più, in età di 75 anni e più)	»	84
Tavola 20 — Famiglie residenti per ampiezza e specie di alloggio in cui dimorano	»	85
Tavola 21 — Famiglie residenti per tipo della famiglia e numero di figli conviventi	»	86
Tavola 22 — Convivenze e componenti permanenti, attivi e non attivi, per specie della convivenza	»	86
Tavola 23 — Convivenze secondo il numero di componenti presenti per sesso e specie della convivenza	»	86
Tavola 24 — Abitazioni occupate per numero di occupanti, numero di stanze e titolo di godimento	»	88
Tavola 25 — Abitazioni occupate per numero di stanze, numero di famiglie, figura giuridica del proprietario, epoca di costruzione e titolo di godimento, numero di servizi installati	»	90
Tavola 26 — Abitazioni occupate per tipo di fabbricato, numero di stanze, epoca di costruzione, servizi installati	»	92
Tavola 27 — Abitazioni occupate per servizi installati, numero di occupanti, numero di stanze, titolo di godimento, figura giuridica del proprietario ed epoca di costruzione	»	94
Tavola 28 — Abitazioni occupate per numero di stanze e numero dei componenti delle famiglie secondo la condizione occupazionale	»	96
Tavola 29 — Abitazioni non occupate per numero di stanze, motivo della non occupazione, tipo di fabbricato, figura giuridica del proprietario ed epoca di costruzione	»	98
Tavola 30 — Occupati per settore di attività economica, luogo di lavoro, tempo impiegato e mezzo utilizzato		
A — Agricoltura, caccia, foreste e pesca	»	99
B — Industrie	»	100
C — Altre attività	»	101
D — Totale	»	102
Tavola 31 — Studenti per luogo di studio, tempo impiegato e mezzo utilizzato	»	103

Appendice

- A — Tipologia completa delle famiglie
 - B — Confronto tra le classi di età ai censimenti demografici del 1951, 1961, 1971 e 1981.
 - C — Variazioni territoriali e di nome nelle circoscrizioni amministrative (periodo: 25 ottobre 1971 - 24 ottobre 1981)
 - D — Zone di territorio in contestazione tra Comuni
 - E — Categorie socio-professionali secondo la professione e la posizione nella professione.
 - F — Tavole disponibili
- Tracciati records
 Fac simile del *Foglio di famiglia*.

tabelle
sinottiche



introduzione

1. — PREMESSA

Il 12° Censimento generale della popolazione e il Censimento generale delle abitazioni sono stati effettuati con riferimento alla data del 25 ottobre 1981, in attuazione della legge 18 dicembre 1980, n. 864 e del relativo regolamento di esecuzione (D.P.R. 28 settembre 1981, n. 542).

Il piano della rilevazione è stato predisposto sulla base delle proposte formulate da un'apposita Commissione di studio istituita presso l'Istituto Centrale di Statistica della quale hanno fatto parte docenti universitari e rappresentanti di Amministrazioni Pubbliche, nonché di vari Enti interessati all'utilizzazione dei dati censuari.

Il piano di pubblicazione, modificato rispetto al 1971, in particolare, per quanto riguarda la disponibilità dei risultati in funzione delle diverse aggregazioni territoriali, si articola nel modo seguente:

Volume I — **Primi risultati provinciali e comunali sulla popolazione e sulle abitazioni (Dati provvisori)** (Maggio 1982)

Volume II — **Dati sulle caratteristiche strutturali della popolazione e delle abitazioni**

Tomo 1 — Fascicoli provinciali (95 fascicoli)

Tomo 2 — Fascicoli regionali (20 fascicoli)

Tomo 3 — Fascicolo nazionale

Volume III — **Popolazione delle frazioni geografiche e delle località abitate dei Comuni** (20 fascicoli regionali e 1 fascicolo nazionale).

Volume IV — **Atti del censimento.**

Un apposito volume riporta i dati sulla popolazione residente legale dei singoli Comuni, un altro infine sarà dedicato ad una relazione illustrativa ed interpretativa dei risultati censuari.

Il presente fascicolo consta di due parti:

Parte prima: 23 tavole con dati riferiti ai singoli Comuni della Provincia;

Parte seconda: 31 tavole, con dati riguardanti l'incrocio dei caratteri considerati, elaborate a livello provinciale.

Qui di seguito vengono riportate ed illustrate le definizioni dei caratteri ai quali si riferiscono i dati contenuti nel fascicolo; allo scopo di assicurare una esatta interpretazione dei dati stessi vengono inoltre fornite avvertenze specifiche per alcune tavole, nonché talune indicazioni sugli ulteriori canali di accesso all'informazione censuaria e sulla qualità dei risultati.

Per una più completa conoscenza delle modalità tecniche seguite per l'esecuzione del censimento, vedasi il fascicolo dell'Istituto Centrale di Statistica - 12° Censimento della popolazione e 6° Censimento dell'industria, del commercio, dei servizi e dell'artigianato, 25-26 ottobre 1981, *Disposizioni e istruzioni per gli Organi periferici*, Roma 1981.

La denominazione e le circoscrizioni territoriali dei Comuni, delle Province e delle Regioni fanno riferimento alla situazione esistente alla data del 25 ottobre 1981 (Cfr. Istituto Centrale di Statistica - *Elenco dei Comuni al 25 ottobre 1981*, Roma 1982).

2. — DEFINIZIONI

FAMIGLIA

Ai fini del censimento, per famiglia s'intende un insieme di persone legate da vincoli di matrimonio, parentela, affinità, adozione, affiliazione, tutela o da vincoli affettivi, coabitanti ed aventi dimora abituale nello stesso Comune, che normalmente provvedono al soddisfacimento dei loro bisogni mediante la messa in comune di tutto o parte del reddito di lavoro o patrimoniale da esse percepito.

Una famiglia può essere costituita anche di una sola persona la quale provvede in tutto o in parte con i propri mezzi di sussistenza al soddisfacimento dei bisogni individuali.

Sono considerate facenti parte della famiglia, come membri aggregati di essa, anche le persone addette ai servizi domestici, nonché le altre persone che, a qualsiasi titolo, convivono abitualmente con la famiglia stessa.

Ai fini del censimento, si considera **capo famiglia** colui che è ritenuto tale dalla famiglia. Questa definizione differisce da quella utilizzata nei censimenti del 1961 e 1971 a seguito delle innovazioni legislative in materia di diritto di famiglia.

Per la classificazione delle famiglie è stata adottata, analogamente agli spogli effettuati in occasione dei censimenti del 1961 e 1971, la seguente tipologia:

- Famiglie di Tipo A, *se composte di solo capo famiglia* (con o senza membri aggregati);
- Famiglie di Tipo B, *se composte di capo famiglia e coniuge* (con o senza membri aggregati);

- Famiglie di Tipo C, *se composte di capo famiglia, coniuge e figli* (con o senza membri aggregati). Sono considerate di tipo C anche le famiglie in cui manca il coniuge, cioè composte di capo famiglia e figli (con o senza membri aggregati);
- Famiglie di Tipo D, *se composte di capo famiglia, coniuge, figli, ascendenti e/o altri parenti* (con o senza membri aggregati). Sono considerate di tipo D anche le famiglie composte di: capo famiglia, figli, ascendenti e/o altri parenti; capo famiglia, coniuge, ascendenti e/o altri parenti; capo famiglia, ascendenti e/o altri parenti.

Per una migliore conoscenza delle strutture familiari, si è provveduto ad analizzare più in profondità le famiglie di tipo C e di tipo D, individuando al loro interno gruppi ulteriori di famiglie, pervenendo così ad una tipologia più articolata (cfr. Tavola provinciale n. 14). Il contenuto dei singoli gruppi è reso esplicito in Appendice (punto A):

Questa tipologia è stata concepita in funzione dell'obiettivo di procedere, per quanto possibile, all'individuazione dei nuclei familiari.

Per **nucleo familiare** s'intende la coppia sposata senza figli o con uno o più figli mai sposati, nonché un solo genitore con uno o più figli mai sposati.

Si possono quindi avere i seguenti quattro tipi di nuclei familiari:

- coniugi senza figli o con figli tutti non celibi o nubili;
- coniugi con almeno un figlio mai sposato;
- padre con almeno un figlio mai sposato;
- madre con almeno un figlio mai sposato.

In questo fascicolo risultano enucleate le famiglie con almeno un nucleo familiare (cfr. Tavola provinciale n. 15) in quanto non è stato possibile provvedere ad un accertamento esaustivo dei nuclei familiari sia per l'assenza sul *Foglio di famiglia* di quesiti specifici o di notizie comunque indispensabili, sia perché si è rinunciato ad ulteriori esplorazioni che pure in qualche caso avrebbero consentito l'individuazione di altri nuclei.

Si è del parere, comunque, che i citati criteri di spoglio — peraltro applicati all'universo delle famiglie e non ad un campione come generalmente praticato negli altri Paesi — assicurino risultati pienamente soddisfacenti, tenuto anche conto che — stando alle risultanze di uno spoglio campionario condotto sulla base dei dati censuari del 1971 (cfr. Istituto Centrale di Statistica — *Indagine sui nuclei familiari*, Collana d'informazioni, n. 6 del 1982) — le famiglie mononucleari rappresentano il 97% circa delle famiglie con due o più componenti.

CONVIVENZA

Ai fini del censimento, per convivenza s'intende un insieme di persone che, senza essere legate da vincoli di matrimonio, parentela, affinità e simili, conducono vita in comune per motivi religiosi, di cura, di assistenza, militari, di pena, e simili.

Sono considerate facenti parte della convivenza anche le persone addette alla convivenza stessa per ragioni d'impiego o di lavoro e che vi convivono abitualmente, purché non costituiscano famiglia a sé stante.

POPOLAZIONE RESIDENTE

La popolazione residente di ciascun Comune è costituita dalle persone aventi dimora abituale nel Comune e ivi presenti alla data del censimento e dalle persone aventi anch'esse dimora abituale nel Comune, ma che alla data del censimento risultavano assenti per uno dei seguenti motivi:

- emigrazione in altro Comune o all'estero, nel caso si tratti di emigrazione per l'esercizio di occupazioni stagionali o temporanee;
- servizio di leva, di richiamo alle armi, di volontariato;
- istruzione, noviziato religioso;
- ricovero in istituti di cura, di qualsiasi natura, purché la permanenza nel Comune di temporanea presenza non superi i due anni;
- detenzione in attesa di giudizio, condanna inferiore a cinque anni, obbligo di soggiorno per misura di prevenzione, rieducazione, purché la permanenza nel Comune di temporanea presenza non superi i cinque anni;
- affari, turismo, breve cura, e simili;
- servizio statale all'estero;
- missione fuori sede, compresa la frequenza di corsi di qualificazione o aggiornamento professionali, nonché di avanzamento;
- imbarco su navi della marina militare e mercantile.

È il caso di precisare, sulla base della predetta definizione, che a livello provinciale la popolazione residente temporaneamente assente risulta dalla somma dei dati comunali e pertanto comprende anche le persone temporaneamente assenti da un Comune della Provincia che alla data del censimento erano temporaneamente presenti in un altro Comune della Provincia stessa.

La popolazione residente, a norma dell'art. 2 del D.P.R. 542 del 28 settembre 1981, è considerata popolazione legale. Il relativo ammontare, per Comuni, Provincie e Stato è pubblicato sulla Gazzetta Ufficiale n. 95, del 7 aprile 1983, Supplemento ordinario n. 17.

POPOLAZIONE PRESENTE

La popolazione presente di ciascun Comune è costituita dalle persone presenti nel Comune alla data del censimento ed aventi in esso dimora abituale, nonché dalle persone temporaneamente presenti nel Comune alla data del censimento, ma aventi abituale dimora in altro Comune o all'estero.

ETÀ

L'età è computata in anni compiuti. Così ad esempio:

- 0 anni: dalla nascita al giorno precedente il 1° compleanno;
- 1 anno: dal giorno del 1° compleanno al giorno precedente il 2° compleanno;
- meno di 5 anni: dalla nascita al giorno precedente il 5° compleanno;
- da 5 a 9 anni: dal giorno del 5° compleanno al giorno precedente il 10° compleanno.

Poiché tale criterio è stato reintrodotta in occasione del censimento demografico del 1971, al fine di rendere più agevoli i confronti temporali, si forniscono in Appendice (punto B) indicazioni utili per la ricostruzione delle classi di età per le quali può essere effettuato il confronto dei dati comunali.

GRADO DI ISTRUZIONE

Si riferisce al più alto titolo di studio conseguito in qualsiasi scuola (pubblica o privata, italiana o straniera, anche all'estero) e non alla più alta classe o al più alto corso frequentato con successo.

- Laureati** coloro che, avendo seguito un corso completo di studi universitari (della durata minima di quattro anni), hanno conseguito un diploma di laurea.
- Diplomati** coloro che hanno conseguito un diploma di maturità o di abilitazione di scuola secondaria di secondo grado.
Con tale voce sono altresì indicate le persone che hanno conseguito una abilitazione specifica dopo un corso di studi universitari della durata inferiore a quattro anni (diploma di statistica, di vigilanza alle scuole elementari, ISEF, ecc.).
- Forniti di licenza media inferiore** coloro che hanno conseguito una licenza di scuola secondaria di primo grado che consenta l'accesso alle scuole secondarie di secondo grado.
- Forniti di licenza elementare** coloro che hanno conseguito la licenza elementare o il certificato rilasciato da un corso di scuola popolare di tipo C (assimilabile alla licenza elementare).
- Alfabeti privi di titolo di studio** coloro che hanno dichiarato di saper leggere e scrivere pur non avendo conseguito la licenza elementare, nonché gli scolari anche se iscritti alla 1^a elementare. Sono comprese in tale gruppo anche le persone che hanno conseguito il certificato di proscioglimento (3^a elementare) fino al 1955, anno nel quale tale certificato venne abolito. Poiché nel censimento del 1961 le persone fornite del certificato di proscioglimento vennero comprese tra le persone in possesso di licenza di scuola elementare, ai fini di un corretto confronto fra i dati di questi due censimenti occorre considerare congiuntamente i gruppi dei *forniti di licenza elementare* e degli *alfabeti privi di titolo di studio*.
- Analfabeti** coloro che hanno dichiarato di non sapere leggere e scrivere.

CONDIZIONE PROFESSIONALE O NON PROFESSIONALE

La popolazione in condizione professionale è costituita dalle persone che nella settimana precedente la data del censimento risultavano occupate o disoccupate alla ricerca di nuova occupazione.

Occupati coloro che possiedono un'occupazione (in proprio o alle dipendenze) da cui traggono un profitto o una retribuzione. Sono considerati tali anche coloro che collaborano, senza avere un regolare rapporto di lavoro, con un familiare che svolge un'attività lavorativa in proprio.

Disoccupati alla ricerca di nuova occupazione coloro che hanno perduto una precedente occupazione alle dipendenze e sono alla ricerca attiva di una nuova occupazione, essendo in grado di accettarla se viene loro offerta.

La popolazione in condizione non professionale è costituita:

- a) da tutti i bambini e ragazzi con meno di 14 anni;
- b) dalle persone in cerca di prima occupazione;
- c) dalle casalinghe;
- d) dagli studenti;
- e) dalle persone ritirate dal lavoro;
- f) dagli altri censiti in età da 14 anni in poi che non rientrano nei gruppi di cui alle lettere da b) ad e). Tra questi ultimi sono compresi anche coloro che stanno assolvendo gli obblighi di leva, tali persone al censimento del 1971 venivano attribuite alla popolazione in condizione professionale o a quella in condizione non professionale sulla base della condizione nella quale si trovavano prima dell'inizio del servizio di leva.

Si riportano di seguito le relative definizioni:

Persone in cerca di prima occupazione coloro che non hanno mai esercitato un'attività lavorativa o hanno cessato un'attività lavorativa in proprio e sono alla ricerca attiva di un'occupazione alle dipendenze essendo in grado di accettarla se viene loro offerta.

Casalinghe coloro che si dedicano prevalentemente alla cura della propria famiglia e della propria casa.

Studenti coloro che si dedicano prevalentemente allo studio.

Persone ritirate dal lavoro coloro che hanno cessato una attività lavorativa per raggiunti limiti di età o altra causa.

Anche ai fini del confronto con i dati del censimento del 1971, si precisa che **le persone in condizione professionale e quelle in cerca di prima occupazione confluiscono nella cosiddetta popolazione attiva. La popolazione in condizione non professionale depurata dalle persone in cerca di prima occupazione, costituisce invece la popolazione non attiva.**

In ordine sempre ai confronti temporali, è necessario tener presente che nei precedenti censimenti si è utilizzato il concetto di condizione *abituale*, non essendo previsto che la risposta ai quesiti sull'attività professionale dovesse essere fornita facendo riferimento alla data del censimento. Con le innovazioni introdotte è stato recepito il criterio seguito nelle rilevazioni correnti delle forze di lavoro.

PROFESSIONE

Per professione s'intende l'attività individuale esercitata dalle persone costituenti la popolazione attiva, ad esclusione delle persone in cerca di prima occupazione. La specificazione della professione, cioè la *qualificazione tecnologica* dell'attività individuale è determinata dal genere di lavoro o di servizio esplicito (ad esempio: industriale, commerciante, medico, avvocato, contabile, falegname, ebanista, fabbro ferraio, elettricista... ecc.).

Il lavoro connesso con l'esercizio di una professione è caratterizzato da uno sforzo fisico o intellettuale da parte della persona, nonché dall'oggetto sul quale tale sforzo viene esercitato. In relazione alla prevalenza ed alla natura di questi vari elementi si è soliti fare distinzione tra lavoro prevalentemente intellettuale e lavoro prevalentemente manuale. Le attività di carattere prevalentemente intellettuale sono comunemente designate come *professioni o arti liberali*; quelle di carattere prevalentemente manuale come *arti o mestieri*. Tuttavia, per semplicità di linguaggio, si designano usualmente con il termine *professioni* sia le professioni e arti liberali, sia le arti e i mestieri.

Per le persone addette al culto e i militari di carriera esercitanti una professione non inerente all'esercizio del culto o all'attività tipicamente militare è stata considerata l'attività di tipo civile da esse svolta (ad esempio: per un sacerdote secolare esercitante la professione di insegnante presso una scuola pubblica o privata si è considerata la professione di *insegnante*; per una suora infermiera si è considerata la professione di *infermiera*; per un capitano medico si è considerata la professione di *medico*, e così via).

Per le persone disoccupate è stata considerata la professione esercitata prima della disoccupazione.

Per notizie più analitiche si rinvia al volume dell'Istituto Centrale di Statistica — *Classificazione delle professioni, Metodi e Norme, Serie C, n. 9, Maggio 1981.*

Per la professione e i due caratteri seguenti (posizione nella professione ed attività economica) è necessario tener presente che le persone con più di una attività lavorativa hanno fornito le notizie facendo riferimento alla principale attività svolta, cioè a quella che per continuità di lavoro, per importanza economica o altre considerazioni era ritenuta da esse la prevalente.

POSIZIONE NELLA PROFESSIONE

Per posizione nella professione s'intende la condizione della persona espletante un'attività economica in rapporto all'unità locale in cui viene svolta l'attività stessa.

Nel presente volume le posizioni nella professione risultano raggruppate nel modo seguente:

Imprenditori, liberi professionisti:

imprenditori — coloro che gestiscono in proprio un'impresa (azienda agricola, industriale, commerciale, ecc.), nella quale non impiegano l'opera manuale propria o di familiari, ma quella di dipendenti;

liberi professionisti — coloro che esercitano in proprio una professione o arte liberale (notaio, medico, ingegnere, avvocato, ecc.).

Lavoratori in proprio: coloro che gestiscono un'azienda agricola, una piccola azienda industriale, una bottega artigiana, un negozio o un esercizio pubblico partecipandovi col proprio lavoro manuale. In tale posizione sono compresi anche i coltivatori diretti, i mezzadri e simili, i soci di cooperative aventi figura di lavoratori in proprio e chi lavora nel proprio domicilio direttamente per conto di consumatori e non su commissione di imprese.

Coadiuvanti: coloro che collaborano con un familiare che svolge un'attività lavorativa in proprio, senza avere un rapporto di lavoro regolato da contratto.

Dirigenti e impiegati:

dirigenti — coloro che ricoprono un ruolo caratterizzato da un elevato grado di professionalità, autonomia e potere decisionale. Per la Pubblica Amministrazione si considerano in tale posizione le qualifiche previste dal D.P.R. 30 giugno 1972, n. 748, nonché le qualifiche equivalenti presso tutte le altre Amministrazioni, siano esse a carattere centrale o locale. Per gli appartenenti alle FF.AA. e corpi similari sono considerati come dirigenti gli ufficiali con grado superiore a quello di tenente colonnello o posizioni assimilate;

appartenenti alla carriera direttiva — coloro che con diverso grado di responsabilità, discrezionalità di poteri e autonomia, esercitano una funzione direttiva (tecnica o amministrativa). Per gli appartenenti alle FF.AA. e corpi similari sono considerati come direttivi gli ufficiali con grado inferiore a quello di colonnello o posizioni assimilate;

impiegati — coloro che esercitano una funzione di concetto o esecutiva tecnica o amministrativa;

appartenenti alle categorie speciali (intermedi) — coloro che esercitano una funzione intermedia tra quella degli impiegati e quella degli operai specializzati vale a dire chi guida e controlla, con apporto di adeguata competenza tecnico-pratica, gruppi di altri lavoratori.

Lavoratori dipendenti:

capi operai — coloro che svolgono una attività per la cui esecuzione si richiedono conoscenze di tipo specialistico ed hanno eventualmente responsabilità di guida di personale;

operai specializzati o qualificati — coloro che svolgono una attività per la cui esecuzione si richiedono adeguate cognizioni tecnico-pratiche conseguite o in istituti professionali o mediante istruzione equivalente o acquisite con il necessario tirocinio e pratica, nonché chi esegue con perizia il lavoro manuale affidatogli essendo in possesso di specifiche capacità tecnico-pratiche;

operai comuni — coloro che eseguono lavori di carattere manuale e non sono compresi nelle categorie precedenti (manovale, bracciante agricolo, ecc.);

altri lavoratori dipendenti — coloro che esercitano mansioni di usciere, bidello, guardiano e simili;

apprendisti — coloro che esercitano un'attività lavorativa per l'apprendimento di una professione ed il successivo conseguimento di una qualifica;

lavoranti a domicilio — coloro che lavorano nel proprio domicilio esclusivamente o prevalentemente su commissione di imprese (industriali, commerciali, artigiane) e non direttamente per conto di consumatori;

graduati o militari di carriera delle FF.AA. o figure similari dei corpi di polizia e sicurezza interna — gli appartenenti alle FF.AA. e corpi similari con grado fino a caporal maggiore o assimilati, nonché i vigili urbani e del fuoco.

RAMO DI ATTIVITÀ ECONOMICA

Per ramo di attività economica s'intende il campo di attività in cui viene esercitata la professione, arte o mestiere. Esso è determinato, di norma, in base all'attività (unica o prevalente) delle singole *unità locali* in cui il censito svolge la propria professione, arte o mestiere (ad esempio: azienda agricola, stabilimento industriale, bottega artigiana, negozio, esercizio pubblico, sede o filiale bancaria e assicurativa, ospedale, gabinetto medico, studio professionale, ministero, amministrazione comunale). I rami in cui si articola la classificazione delle attività economiche sono i seguenti:

0. — Agricoltura, caccia, foreste e pesca
1. — Energia, gas e acqua
 - 1.A — Estrazione di combustibili solidi, liquidi e gassosi; industria petrolifera
 - 1.B — Energia elettrica, gas e acqua
2. — Industrie estrattive, industrie manifatturiere per la trasformazione di minerali non energetici e prodotti derivati; industrie chimiche
3. — Industrie manifatturiere per la lavorazione e la trasformazione dei metalli; meccanica di precisione
4. — Industrie manifatturiere alimentari, tessili, delle pelli e cuoio, dell'abbigliamento, del legno, mobili e altre industrie manifatturiere
5. — Industria delle costruzioni e delle installazioni di impianti per l'edilizia
6. — Commercio, pubblici esercizi e alberghi; riparazioni di beni di consumo e di veicoli
 - 6.A — Commercio, pubblici esercizi e alberghi
 - 6.B — Riparazioni di beni di consumo e di veicoli
7. — Trasporti e comunicazioni
8. — Credito e assicurazione, servizi prestati alle imprese; noleggio
 - 8.A — Credito e assicurazione
 - 8.B — Servizi prestati alle imprese; noleggio
9. — Pubblica amministrazione; servizi pubblici e privati
 - 9.A — Pubblica amministrazione
 - 9.B — Servizi pubblici e privati

Si fa presente che non risulta possibile procedere ad un completo confronto dei dati per ramo di attività economica con i corrispondenti dati del 1971, in quanto la relativa classificazione ha subito una profonda revisione (cfr. Istituto Centrale di Statistica — *Classificazione delle attività economiche, Metodi e Norme, Serie C, n. 8, Maggio 1981*), essendo stato necessario renderla ragguagliabile alla NACE (Nomenclatura generale delle attività economiche nelle Comunità Europee) concordata in sede comunitaria.

ABITAZIONE, STANZA, ALTRO TIPO DI ALLOGGIO

Ai fini del censimento, per abitazione s'intende un insieme di vani, o anche un vano solo, destinato funzionalmente ad uso di alloggio, che dispone di un ingresso indipendente su strada, pianerottolo, cortile, terrazza, ballatoio, e simili e che alla data del censimento è occupata o è destinata ad essere occupata da una famiglia o da più famiglie coabitanti.

Un'abitazione si considera occupata se in essa abitano una o più persone aventi la dimora abituale nel Comune di censimento, anche se temporaneamente assenti alla data del censimento stesso; non occupata se in essa non abita alcuna persona o se è abitata solo da persone temporaneamente presenti nel Comune di censimento (è il caso ad esempio di studenti che frequentano un corso di studi nel Comune di censimento).

È da considerare non occupata l'abitazione:

- disponibile per la vendita o l'affitto;
- utilizzabile per vacanza in quanto chi ne dispone la occupa soltanto in uno o più periodi dell'anno (abitazioni ubicate generalmente in località turistiche);
- utilizzabile per lavoro, cioè se trattasi di abitazione secondaria che viene occupata saltuariamente da chi ne dispone per motivi di lavoro (ad esempio: casa di campagna destinata ai lavori agricoli nell'epoca del raccolto, abitazione secondaria situata generalmente in un Comune diverso da quello di dimora abituale utilizzata per lo svolgimento della propria attività lavorativa);
- non occupata per altro motivo in quanto già venduta o affittata, ma non ancora occupata; non più occupata da chi ne dispone, per trasferimento a seguito di emigrazione definitiva verificatasi in particolare nelle zone montane di spopolamento.

Il titolo di godimento dell'abitazione fa riferimento al titolo in base al quale la famiglia dispone dell'abitazione stessa. I titoli di godimento considerati sono:

- *proprietà*, alla quale è stato assimilato l'usufrutto; sotto tale voce sono comprese anche le abitazioni a riscatto;
- *affitto*, che comprende anche il subaffitto;
- *altro titolo*, per i casi di uso gratuito dell'abitazione, di godimento per prestazione di servizi, ecc.

L'epoca di costruzione o di ricostruzione fa riferimento all'anno di ultimazione della costruzione o ricostruzione. Nel caso in cui l'abitazione sia stata costruita in anno posteriore a quello del relativo fabbricato, a seguito di ricostruzione parziale, ampliamento o sopraelevazione, è stato considerato l'anno di termine della ricostruzione, dell'ampliamento o della sopraelevazione.

Per quanto concerne la superficie dell'abitazione è da tener presente che essa fa riferimento alla superficie dei pavimenti delle stanze e dei vani accessori con esclusione della superficie di balconi, terrazze, verande, cantine, garages, portici, loggiati, solai, cortili, ecc.

Per stanza s'intende un locale, facente parte di un'abitazione, che riceve aria e luce dall'esterno ed ha dimensioni tali da consentire la collocazione di un letto lasciando lo spazio utile per il movimento di una persona. La cucina, se risponde a tale definizione, è considerata stanza.

Per altro tipo di alloggio s'intende il locale che, pur non essendo funzionalmente destinato ad abitazione di una famiglia (cantina, soffitta, magazzino, negozio, ufficio, ecc.) ovvero non avendo le caratteristiche proprie dell'abitazione (roulotte, natante, grotta, carrozzone, ecc.), risulta alla data del censimento occupato di fatto da una o più famiglie residenti.

FABBRICATO

Per fabbricato s'intende qualsiasi costruzione, comprendente almeno un'abitazione, isolata da vie o spazi vuoti oppure separata da altre costruzioni mediante muri maestri che si elevano, senza soluzione di continuità, dalle fondamenta al tetto, che disponga di uno o più accessi all'esterno e che possa avere una o più scale autonome.

3. — AVVERTENZE ALLE TAVOLE

TAVOLE COMUNALI

Tavola 1:

— l'elenco dei Comuni che hanno subito variazioni territoriali e di nome tra il 1971 ed il 1981 è riportato in Appendice (punto C);

— i dati sulla superficie territoriale dei Comuni sono stati forniti dagli Uffici Tecnici Erariali; si fa presente che eventuali variazioni di superficie di minima entità non segnalate in Appendice sono conseguenti a verifiche periodiche effettuate dagli stessi Uffici Tecnici Erariali.

Per quanto concerne le superfici delle zone di territorio in contestazione tra due o più Comuni (Appendice punto D) rilevate in sede di predisposizione delle basi territoriali del censimento, è da tener presente che esse costituiscono un *di cui* delle superfici totali dei Comuni.

Ai fini dell'imputazione delle superfici contestate alla superficie totale dell'uno o dell'altro Comune interessato, si è avuto riguardo alle circoscrizioni comunali, quali risultano delimitate sulle carte topografiche al 25.000 edite dall'Istituto Geografico Militare, nel presupposto che tali circoscrizioni facciano riferimento alle medesime risultanze catastali da cui sono desunte le superfici dei Comuni.

In mancanza di altro valido criterio, l'attribuzione delle superfici contestate è stata necessariamente omessa nei pochi casi in cui i confini comunali sono rimasti indefiniti anche sulla cartografia I.G.M.;

— la densità della popolazione residente (numero medio di abitanti per Km²) è data dal rapporto fra il totale della popolazione residente di ciascun Comune e la superficie territoriale del Comune stesso espressa in Km².

Tavola 2:

tra le persone temporaneamente assenti per motivi di lavoro risultano anche quelle che hanno seguito familiari recatisi in altri Comuni o all'estero per motivi di lavoro.

Tavola 6:

per corso di formazione professionale s'intende un corso che abbia tutti i seguenti requisiti:

- durata non inferiore a tre mesi;
- rilascio di un attestato;
- utilizzazione per migliorare o adeguare la capacità professionale.

Tavole 9 e 10:

i rami in cui si articola la classificazione delle attività economiche risultano così raggruppati:

- agricoltura, caccia, foreste e pesca: ramo 0;
- industrie: rami 1, 2, 3, 4 e 5;
- altre attività: rami 6, 7, 8 e 9.

Tavola 12:

le persone che lavorano e frequentano un corso di studi regolare e/o di formazione professionale sono comprese fra gli *occupati*; le persone che frequentano un corso regolare di studi ed un corso di formazione professionale sono comprese fra gli *scolari e studenti*; in quest'ultimo gruppo sono pure compresi i bambini che frequentano la scuola materna.

Tavola 14:

per l'individuazione delle famiglie composte da coniugi, coniugi e figli, genitori e figli, si è fatto riferimento alla figura del capo famiglia e quindi, nel caso di questa tavola, la famiglia composta ad esempio dal capo famiglia e da uno dei suoi genitori risulta sotto la voce *altro tipo di famiglia*.

Tavola 15:

per il calcolo del numero medio di occupanti per stanza non si è tenuto conto delle stanze adibite esclusivamente ad altro uso.

Tavola 19:

per quanto concerne l'acqua potabile di acquedotto e il gabinetto, l'espressione *fuori dell'abitazione* sta ad intendere che il servizio si trova o nel corpo del fabbricato che comprende l'abitazione (ballatoio, pianerottolo, ecc.) o nel cortile, giardino o orto annessi al fabbricato stesso, a disposizione dei soli occupanti dell'abitazione o del fabbricato e non del pubblico in genere.

Si fa inoltre presente che per *bagno* s'intende un impianto di vasca e/o doccia.

Tavola 22:

è da tener presente che le abitazioni che dispongono di servizi installati sommate a quelle che non ne dispongono danno il totale abitazioni solo nel caso in cui sia sempre stata fornita risposta ai relativi quesiti.

TAVOLE PROVINCIALI

Tavole 4, 12, 13, 18, 30:

cfr. nota alle tavole comunali 9 e 10 (nella tavola 13 è enucleato altresì il ramo "commercio, pubblici servizi, alberghi, riparazioni di beni di consumo e di veicoli").

Tavola 9:

per notizie sui contenuti delle singole categorie vedi Appendice (punto E); la popolazione attiva in condizione professionale considerata in tale tavola comprende anche i militari in servizio di leva.

Tavole 10 e 13:

le posizioni nella professione risultano raggruppate nel modo seguente:

- *indipendenti*: imprenditori, liberi professionisti, lavoratori in proprio, coadiuvanti;
- *dipendenti*: tutte le altre.

Tavola 18:

i componenti in condizione non professionale sono stati classificati secondo il settore di attività economica dei componenti in condizione professionale.

Tavola 20:

le famiglie che occupano un'abitazione o un altro tipo di alloggio sono quelle che occupano l'alloggio a titolo principale.

Tavola 22:

nella voce *altre convivenze* sono comprese le convivenze militari e di altri corpi accasermati.

Tavola 28:

sono considerate solo le famiglie che occupano le abitazioni a titolo principale.

Tavole 30 e 31:

i dati fanno riferimento alle persone che nel mercoledì precedente la data di compilazione del modello si sono recate al lavoro o a scuola rientrando nella stessa giornata alla propria dimora abituale.

Ai fini di una corretta interpretazione dei dati occorre tener presente che:

- i lavoratori-studenti hanno fatto riferimento al luogo di lavoro;
- coloro che esercitano la professione su mezzi di trasporto (autisti, ferrovieri, tramvieri, piloti, marittimi, ecc.) hanno indicato il luogo da cui prendono servizio (posteggio, stazione, deposito, aeroporto, porto, ecc.);
- il mezzo di trasporto è quello utilizzato per compiere il tratto più lungo (in termini di distanza e non di tempo) del tragitto casa/luogo di lavoro o studio.

Con riferimento alla Tav. 31, si precisa che tra gli studenti sono compresi i bambini che frequentano la scuola materna e le persone che frequentano corsi di formazione professionale.

4. — Diffusione dei dati

Allo scopo di favorire un'ampia utilizzazione dei dati raccolti con il censimento, si precisa quanto segue:

a) ad integrazione delle tavole riportate nel presente fascicolo, sono state elaborate le tavole non destinate alla pubblicazione, ma comunque disponibili per gli utilizzatori, riportate in Appendice (punto F);

b) sia le tavole pubblicate che quelle di cui alla lettera a) possono essere fornite su nastro magnetico;

c) le 23 tavole, contenenti i dati comunali, possono essere fornite per sezione di censimento; le 31 tavole, contenenti i dati provinciali, possono essere fornite per Comune, rispettivamente su tabulato o nastro magnetico;

d) le richieste comportano il rimborso delle spese vive sostenute per l'approntamento del supporto e devono essere inoltrate a:

Istituto Centrale di Statistica, Servizio Censimenti — Rep. CENS/A, Via Cesare Balbo, 16 — 00100 Roma.

5. — Qualità dei dati

Il problema del controllo della qualità dei dati, che costituisce una delle fasi più delicate di ogni indagine statistica, si presenta ancor più accentuato in occasione delle operazioni censuarie, dalla raccolta dei dati alla pubblicazione dei risultati.

Per assicurare, nei limiti del possibile, il più alto livello di attendibilità e coerenza dei risultati, l'Istituto ha previsto particolari procedure di controllo già nel corso delle operazioni di raccolta dei dati. In tale fase gli Uffici Comunali di Censimento, assistiti dagli Uffici Provinciali di Censimento, dagli Ispettori Provinciali e da Funzionari dell'ISTAT dislocati in tutte le Province, hanno provveduto alla revisione quantitativa dei *Fogli di famiglia* accertando che tutte le unità oggetto di rilevazione (abitazioni, famiglie e convivenze) fossero state censite. Al termine delle operazioni di raccolta dei dati gli Uffici Comunali di Censimento hanno provveduto alla revisione qualitativa dei questionari di rilevazione provvedendo a codificare le notizie che per loro natura non risultavano precodificate.

Nella fase di registrazione dei dati su supporto informatico (i tracciati records sono riportati in Appendice) l'Istituto ha posto in atto le misure necessarie ad assicurare la validità dell'operazione, inserendo nelle convenzioni stipulate con quelle Regioni, Amministrazioni provinciali e comunali che, a norma dell'art. 40, del D.P.R. 28 settembre 1981, n. 542, hanno provveduto ad eseguire in proprio tale lavorazione, oltre alla verifica anche il rispetto di particolari vincoli idonei ad assicurare in corrispondenza dei vari quesiti, la compatibilità dei codici registrati.

Analoghe procedure sono state seguite per il materiale fatto registrare direttamente a cura dell'ISTAT.

In entrambi i casi, è stata attivata una procedura di controllo effettuando una nuova verifica su un campione del materiale registrato. Tale operazione ha consentito di accertare che il livello di errore attribuibile all'approntamento dell'input è risultato generalmente inferiore al 5 per mille.

Il controllo finale sulla validità dei risultati è stato attuato attraverso una complessa procedura elettronica per la messa a punto quantitativa e qualitativa del materiale.

Trattasi di una procedura articolata in varie fasi di lavoro, succintamente illustrate nei punti che seguono.

1) *Verifica della sequenzialità dei dati indicativi dei Fogli di famiglia e di convivenza*(codici di Provincia, Comune, sezione e numero d'ordine del *Foglio*).

In tale sede sono state tra l'altro individuate eventuali situazioni irregolari con specifico riferimento alla completezza delle risposte fornite ai singoli quesiti del *Foglio di famiglia*. Questa analisi ha evidenziato, in alcuni casi, la necessità di dover ricorrere sistematicamente ai singoli questionari di rilevazione per una ulteriore revisione, codifica e nuova registrazione degli stessi.

2) *Messa a punto qualitativa dei Fogli di censimento*.

I records registrati sono stati sottoposti al vaglio di un complesso programma di controllo che prevede l'imposizione automatica, sotto determinate condizioni, dei codici eventualmente mancanti o non validi e l'aggiustamento dei codici registrati in caso di accertata incongruenza. Tale controllo esteso agli incroci tra le modalità previste dal piano di pubblicazione, è stato dapprima effettuato all'interno del singolo tipo record e poi esteso tra tipi records.

In altri termini si è assicurata:

- la completezza delle risposte per singolo quesito all'interno dello stesso tipo record;
- la congruità delle risposte fornite relativamente ad ogni tipo record scegliendo all'interno di esso un carattere come fondamentale;
- la congruità delle risposte fornite tra i records relativi alla stessa famiglia o convivenza, in corrispondenza di alcuni quesiti ritenuti come fondamentali.

I controlli di congruità e i conseguenti aggiustamenti sono stati effettuati sulla base di standards conosciuti.

In particolare i quesiti scelti come riferimento (*specie dell'alloggio* per il record dell'abitazione; *anno di nascita* e, per le caratteristiche occupazionali, *la professione*, per i records relativi alle persone) sono stati ritenuti validi solo se confermati dalla presenza di determinate informazioni in altri quesiti ad essi strettamente connessi. In caso contrario si è proceduto alla loro rettifica sulla base di indicazioni desunte dagli altri quesiti. Da segnalare, infine, che gli interventi sui singoli quesiti avvengono nell'ambito della logica che li lega, come specificato in seguito.

Per fornire ulteriori elementi conoscitivi, nei prospetti che seguono sono riportati, a livello provinciale, i valori percentuali degli aggiustamenti effettuati sui quesiti del foglio di famiglia distintamente per:

Interventi di tipo 1

- annullamento delle risposte fornite a particolari quesiti per i quali, sotto determinate condizioni, non era prevista risposta; interventi relativi a casi di mancata risposta; codici non validi.

Interventi di tipo 2

- interventi relativi ad incongruità logiche riscontrate all'interno del quesito o dei quesiti.

Interventi di tipo 3

- interventi relativi ad incongruità logiche tra tipi records.
Le percentuali degli aggiustamenti sono calcolate sul totale delle frequenze relative alle risposte fornite in relazione al quesito considerato.

PROVINCIA DI CATANIA

Incidenza percentuale degli aggiustamenti effettuati per tipo di intervento e quesito

A - ABITAZIONI

QUESITI	TIPO 1	TIPO 2	QUESITI	TIPO 1	TIPO 2
Specie dell'alloggio	—	1,48	Superficie	3,16	2,69
Caratteristiche del fabbricato	5,36	1,06	Acqua potabile	0,73	—
Proprietario	2,22	0,49	Gabinetto	0,79	1,22
Titolo di godimento	5,25	0,24	— scarico	3,55	0,55
Epoca di costruzione	2,59	—	Bagno	1,05	—
Stanze:			Elettricità	0,56	—
— adibite ad abitazione	1,59	—	Riscaldamento	2,50	4,81
— cucina	—	1,65			
— adibite ad altro uso	—	1,83	TOTALE	2,59	1,13

B - POPOLAZIONE RESIDENTE E TEMPORANEAMENTE PRESENTE

QUESITI	TIPO 1	TIPO 2	QUESITI	TIPO 1	TIPO 2
Relazione di parentela e posizione nella convivenza	0,82	0,62	Frequenza corso professionale	18,43	0,08
Sesso	0,47	0,19	Condizione 1981	6,69	1,96
Stato civile	0,61	0,20	Ore lavorate nella settimana	12,28	—
Luogo di nascita	2,81	1,95	Professione	5,93	10,58
Data di nascita	0,30	0,02	Posizione nella professione	16,21	5,62
Cittadinanza	3,41	—	Attività economica	11,90	6,47
Presenza e motivo dell'assenza	0,66	19,21	Condizione 1976	12,70	9,26
Residenza 1976	4,33	—	Pendolarità - luogo di lavoro o di studio	—	17,89
Istruzione	7,00	1,74	Pendolarità - altri quesiti	16,76	—
Corso regolare di studi	18,77	2,06	TOTALE	6,41	3,53
Frequenza scuola materna	2,22	0,33			

C - VERIFICHE DI CONGRUITÀ TRA RECORDS

TIPO 3

Specie di alloggio	1,55
Relazione di parentela	0,54
Annullamenti di records doppi e/o anomali	0,26
Mancati accoppiamenti tra famiglia principale e famiglia/e coabitanti (*)	11,08

(*) Percentuale calcolata sul totale delle famiglie coabitanti e le relative famiglie principali.

Il materiale relativo alla Provincia di Catania, ha presentato carenze di rilievo dovute principalmente alla mancata codifica dell'«attività economica» e del «luogo di studio o di lavoro». Questo fatto ha comportato, per la successiva ricodifica, il frequente ricorso al materiale di base di 11 Comuni per un totale di circa 38.000 Fogli di famiglia.

A scopo esemplificativo, distintamente per tipo di intervento, si riportano di seguito alcuni casi verificatisi con maggior frequenza.

Per gli interventi di tipo 1 ai quesiti relativi alla *condizione professionale o non professionale nella settimana precedente la data del censimento* e alla *condizione professionale o non professionale nell'ottobre del '76* doveva essere fornita risposta solo se la persona aveva compiuto, alla data del censimento, rispettivamente i 14 ed i 19 anni.

Per gli interventi di tipo 2:

— il quesito *stanze* è stato messo in relazione con la superficie dell'abitazione verificando la congruità del dato della superficie media per stanza;


— nell'ambito del quesito relativo alla *condizione professionale o non professionale nella settimana precedente la data del censimento* sono stati messi in relazione la *professione, arte o mestiere esercitato*, la *posizione nella professione* e la *categoria di attività economica*. I codici delle tre caratteristiche occupazionali sono stati collegati tra loro mediante una tabella a tripla entrata verificandone la reciproca compatibilità e sostituendo successivamente gli eventuali codici non validi. Il codice non valido è stato individuato in funzione di quelli ritenuti validi. Per alcune particolari professioni è stata inoltre controllata la compatibilità tra la professione, l'età ed il titolo di studio.

Per i quesiti relativi al *luogo di studio o di lavoro, tempo impiegato e mezzo utilizzato per gli spostamenti*, in considerazione della difficoltà di effettuare, in alcuni casi, una netta distinzione tra i due tipi di interventi, sono stati convenzionalmente attribuiti al tipo 1 quelli derivanti dai controlli di congruità delle varie risposte fornite all'interno del quesito ivi comprese le verifiche derivanti dalle risposte sul *tempo impiegato e mezzo utilizzato* per gli spostamenti extracomunali.


Sono stati attribuiti al tipo 2 quelli relativi al confronto tra *luogo di studio o di lavoro* ed alcune caratteristiche rilevate per lo stesso individuo. In particolare per tutti coloro per i quali era prevista una risposta al *luogo di studio o di lavoro* si è verificata l'esistenza e la compatibilità del codice indicato. Così ad esempio per coloro che si sono dichiarati *lavoranti a domicilio per conto d'impres*e è stato controllato che il codice fosse quello corrispondente a *lavora nella propria abitazione*.

Tra gli interventi di tipo 3 si segnala quello relativo al mancato accoppiamento tra il codice della famiglia principale ed il codice della famiglia o delle famiglie coabitanti. Tale inconveniente è da attribuirsi alla diversità dei codici che ne avrebbero dovuto consentire l'esatto accoppiamento.

Da segnalare infine che, nel periodo immediatamente successivo alla raccolta dei dati, l'ISTAT ha attivato tre distinte indagini campionarie: la prima con lo scopo di verificare il grado di copertura del censimento; la seconda con l'obiettivo di raccogliere, con riferimento ad alcuni fondamentali caratteri della popolazione residente, informazioni sulla qualità dei risultati; la terza tendente ad accertare la corrispondenza tra i risultati del censimento e la posizione anagrafica delle famiglie. I risultati delle predette indagini formeranno oggetto di pubblicazione.



parte prima
dati comunali



TAV. 1 - Superficie territoriale e densità - Popolazione residente e popolazione presente, per sesso

Codice dei Comuni	COMUNI	Superficie territoriale km ²	Densità ab/km ²	POPOLAZIONE RESIDENTE			POPOLAZIONE PRESENTE			
				Maschi	Femmine	TOTALE	Maschi	Femmine	TOTALE	
									N.	di cui temporaneamente presente
001	ACI BONACCORSI	1,70	1.308	1.070	1.153	2.223	1.012	1.181	2.193	66
002	ACI CASTELLO	8,65	1.621	6.847	7.173	14.020	6.783	7.178	13.961	285
003	ACI CATENA	8,45	1.533	6.527	6.423	12.950	6.346	6.385	12.731	26
004	ACIREALE	39,96	1.214	23.845	24.648	48.493	23.880	24.920	48.800	1.105
005	ACI SANT'ANTONIO	14,27	439	3.070	3.200	6.270	3.088	3.255	6.343	159
006	ADRANO	82,51	403	16.356	16.864	33.220	15.555	16.495	32.050	163
007	BELPASSO	164,49	86	7.061	7.159	14.220	6.878	7.079	13.957	49
008	BIANCAVILLA	70,66	284	9.908	10.189	20.097	9.770	10.314	20.084	358
009	BRONTE	250,01	71	8.896	8.743	17.639	8.592	8.715	17.307	246
010	CALATABIANO	26,30	213	2.773	2.826	5.599	2.672	2.810	5.482	25
011	CALTAGIRONE	382,77	93	17.195	18.505	35.700	17.175	18.545	35.720	827
012	CAMPOROTONDO ETNEO	6,38	210	664	673	1.337	726	740	1.466	182
013	CASTEL DI IUDICA	102,28	52	2.722	2.601	5.323	2.507	2.480	4.987	18
014	CASTIGLIONE DI SICILIA	120,41	43	2.463	2.710	5.173	2.353	2.696	5.049	64
015	CATANIA	180,88	2.103	183.677	196.651	380.328	184.222	198.470	382.692	10.305
016	FIUMEFREDDO DI SICILIA	12,05	635	3.781	3.876	7.657	3.652	3.838	7.490	104
017	GIARRE	27,48	978	13.090	13.791	26.881	12.467	13.617	26.084	378
018	GRAMMICHELE	30,95	442	6.603	7.065	13.668	6.292	6.939	13.231	124
019	GRAVINA DI CATANIA	5,04	4.748	11.816	12.114	23.930	11.482	12.024	23.506	236
020	LICODIA EUBEA	111,74	28	1.526	1.631	3.157	1.387	1.556	2.943	30
021	LINGUAGLOSSA	58,38	95	2.885	2.854	5.539	2.555	2.765	5.320	78
022	MALETTO	40,88	120	2.449	2.450	4.899	2.007	2.184	4.191	61
057	MANIACE	35,87	78	1.470	1.318	2.788	1.425	1.289	2.714	—
023	MASCALI	37,68	227	4.214	4.353	8.567	4.065	4.328	8.393	127
024	MASCALUCIA	16,24	649	5.251	5.296	10.547	5.088	5.199	10.287	102
056	MAZZARRONE	33,47	101	1.658	1.726	3.384	1.637	1.717	3.354	4
025	MILITELLO IN VAL DI CATANIA	62,14	167	5.142	5.211	10.353	4.873	5.155	10.028	16
026	MILO	18,24	70	657	618	1.275	652	619	1.271	43
027	MINEO	244,52	26	3.170	3.294	6.464	3.002	3.238	6.240	39
028	MIRABELLA IMBACCARI	15,35	596	4.536	4.607	9.143	3.560	4.332	7.892	25
029	MISTERBIANCO	37,51	796	14.725	15.133	29.858	14.331	15.020	29.351	171
030	MOTTA SANT'ANASTASIA	35,73	188	3.272	3.459	6.731	3.261	3.525	6.786	270
031	NICOLOSI	42,48	106	2.193	2.304	4.497	2.149	2.324	4.473	112
032	PALAGONIA	57,66	261	7.535	7.511	15.046	7.170	7.405	14.575	27
033	PATERNO	183,27	248	22.631	22.826	45.457	22.181	22.857	45.038	390
034	PEDARA	19,17	281	2.653	2.734	5.387	2.748	2.712	5.460	182
035	PIEDIMONTE ETNEO	26,46	152	1.935	2.095	4.030	1.802	2.017	3.819	40
036	RADDUSA	23,32	197	2.301	2.295	4.596	1.700	1.818	3.518	7
037	RAMACCA	305,38	31	4.672	4.652	9.324	4.471	4.612	9.083	4
038	RANDAZZO	204,84	54	5.349	5.768	11.117	5.141	5.708	10.849	135
039	RIPOSTO	12,88	1.014	6.431	6.630	13.061	6.038	6.516	12.554	52
040	SAN CONO	6,56	505	1.654	1.656	3.310	1.419	1.541	2.960	3
041	SAN GIOVANNI LA PUNTA	10,63	1.295	6.812	6.950	13.762	6.716	6.937	13.653	151
042	SAN GREGORIO DI CATANIA	5,61	1.434	4.086	3.957	8.043	4.105	3.939	8.044	241
043	SAN MICHELE DI GANZARIA	25,59	184	2.570	2.148	4.718	2.066	1.759	3.825	48
044	SAN PIETRO CLARENZA	6,41	381	1.329	1.115	2.444	1.477	1.259	2.736	325
045	SANT'AGATA LI BATTIATI	3,13	2.977	4.660	4.659	9.319	4.559	4.655	9.214	126
046	SANT'ALFIO	23,62	74	847	895	1.742	839	917	1.756	58
047	SANTA MARIA DI LICODIA	26,23	246	3.256	3.202	6.458	3.158	3.202	6.360	81
048	SANTA VENERINA	18,79	351	3.271	3.333	6.604	3.227	3.367	6.594	90
049	SCORDIA	24,26	670	8.133	8.119	16.252	7.392	7.610	15.002	55
050	TRECASTAGNI	18,96	248	2.297	2.402	4.699	2.268	2.397	4.665	48
051	TREMESTIERI ETNEO	6,46	2.096	6.615	6.923	13.538	6.523	6.971	13.494	237
052	VALVERDE	5,50	852	2.291	2.393	4.684	2.224	2.385	4.609	22
053	VIAGRANDE	10,05	478	2.364	2.443	4.807	2.366	2.446	4.812	108
054	VIZZINI	125,83	70	4.257	4.590	8.847	4.112	4.489	8.601	51
055	ZAFFERANA ETNEA	76,12	84	3.150	3.252	6.402	3.097	3.251	6.348	59
	TOTALE PROVINCIA	3.552,20	283	492.411	513.166	1.005.577	482.243	511.702	993.945	18.338

TAV. 2 - Popolazione residente temporaneamente assente per sesso, luogo di presenza e motivo dell'assenza

Codice dei Comuni	COMUNI	IN ALTRI COMUNI				ALL'ESTERO				TOTALE	
		TOTALE		di cui per motivi di lavoro		TOTALE		di cui per motivi di lavoro		MF	M
		MF	M	MF	M	MF	M	MF	M		
001	ACI BONACCORSI	50	42	12	11	46	27	41	25	96	69
002	ACI CASTELLO	321	215	122	89	23	16	14	11	344	231
003	ACI CATENA	209	163	60	50	36	27	30	22	245	190
004	ACIREALE	712	527	229	170	86	63	60	44	798	590
005	ACI SANT'ANTONIO	68	49	20	11	18	12	15	10	86	61
006	ADRANO	542	377	131	84	791	493	655	416	1.333	870
007	BELPASSO	280	189	92	62	32	29	25	24	312	218
008	BIANCAVILLA	319	251	85	67	52	37	35	27	371	288
009	BRONTE	354	269	153	119	224	169	175	135	578	438
010	CALATABIANO	117	87	25	21	25	23	22	22	142	110
011	CALTAGIRONE	638	436	190	142	169	131	120	105	807	567
012	CAMPOROTONDO ETNEO	47	24	12	7	6	5	5	4	53	29
013	CASTEL DI IUDICA	255	167	71	51	99	60	81	53	354	227
014	CASTIGLIONE DI SICILIA	121	77	37	26	67	45	47	34	188	122
015	CATANIA	7.058	4.973	2.113	1.526	883	662	633	517	7.941	5.635
016	FIUMEFREDDO DI SICILIA	221	138	56	36	50	40	40	33	271	178
017	GIARRE	915	589	359	224	260	180	207	151	1.175	769
018	GRAMMICHELE	272	177	119	75	289	181	253	156	561	358
019	GRAVINA DI CATANIA	600	367	198	134	60	41	50	34	660	408
020	LICODIA EUBEA	63	39	11	6	181	106	142	86	244	145
021	LINGUAGLOSSA	131	79	73	42	166	86	140	76	297	165
022	MALETTO	281	159	188	110	488	303	418	255	769	462
057	MANIACE	73	46	36	23	1	1	1	1	74	47
023	MASCALI	204	138	76	47	97	67	71	54	301	205
024	MASCALUCIA	335	190	77	53	27	16	25	15	362	206
056	MAZZARRONE	33	23	3	2	1	1	1	1	34	24
025	MILITELLO IN VAL DI CATANIA	126	95	39	31	215	174	158	131	341	269
026	MILO	39	26	11	7	8	5	8	5	47	31
027	MINEO	143	100	64	47	120	80	95	66	263	180
028	MIRABELLA IMBACCARI	227	135	85	50	1.049	849	883	719	1.276	984
029	MISTERBIANCO	560	409	173	124	118	80	99	67	678	489
030	MOTTA SANT'ANASTASIA	196	140	62	44	19	13	14	10	215	153
031	NICOLOSI	114	78	32	24	22	13	17	11	136	91
032	PALAGONIA	262	184	98	71	236	188	199	168	498	372
033	PATERNO'	655	498	178	133	154	119	122	102	809	617
034	PEDARA	102	57	31	20	7	5	3	2	109	62
035	PIEDIMONTE ETNEO	127	76	45	31	124	75	101	62	251	151
036	RADDUSA	296	186	154	90	789	417	736	387	1.085	603
037	RAMACCA	163	130	61	52	82	72	70	63	245	202
038	RANDAZZO	297	196	109	78	106	82	74	63	403	278
039	RIPOSTO	346	244	135	103	213	178	178	152	559	422
040	SAN CONO	68	50	22	15	285	186	233	148	353	236
041	SAN GIOVANNI LA PUNTA	235	160	98	66	25	21	20	18	260	181
042	SAN GREGORIO DI CATANIA	215	139	69	45	25	13	15	10	240	152
043	SAN MICHELE DI GANZARIA	233	126	163	93	708	406	612	365	941	532
044	SAN PIETRO CLARENZA	31	23	16	13	2	2	2	2	33	25
045	SANT'AGATA LI BATTIATI	215	130	67	44	16	15	13	13	231	145
046	SANT'ALFIO	31	17	6	4	13	6	9	5	44	23
047	SANTA MARIA DI LICODIA	145	97	48	33	34	27	28	23	179	124
048	SANTA VENERINA	93	70	22	15	7	4	4	3	100	74
049	SCORDIA	430	269	182	102	875	501	749	426	1.305	770
050	TRECASTAGNI	81	55	17	12	1	1	—	—	82	56
051	TREMESTIERI ETNEO	263	164	88	61	18	12	10	9	281	176
052	VALVERDE	83	66	28	22	14	9	11	8	97	75
053	VIAGRANDE	96	60	32	20	7	6	7	6	103	66
054	VIZZINI	152	98	42	27	145	101	121	85	297	199
055	ZAFFERANA ETNEA	99	61	37	20	14	11	10	8	113	72
	TOTALE PROVINCIA	20.342	13.930	6.762	4.685	9.628	6.492	7.907	5.448	29.970	20.422

TAV. 3 - Popolazione residente per sesso e stato civile

Codice dei Comuni	COMUNI	MASCHI					FEMMINE				
		CELIBI	CONIUGATI	SEPARATI LEGALMENTE	VEDOVI	DIVORZIATI	NUBILI	CONIUGATE	SEPARATE LEGALMENTE	VEDOVE	DIVORZIATE
001	ACI BONACCORSI	516	519	3	30	2	495	532	6	119	1
002	ACI CASTELLO	3.252	3.372	66	131	26	3.078	3.433	55	567	40
003	ACI CATENA	3.399	2.993	26	101	8	2.954	3.035	27	396	11
004	ACIREALE	12.153	11.073	98	495	26	11.055	11.216	151	2.161	65
005	ACI SANT'ANTONIO	1.520	1.480	16	49	5	1.410	1.501	16	262	11
006	ADRANO	8.196	7.807	30	308	15	7.518	7.831	47	1.442	26
007	BELPASSO	3.398	3.486	23	148	6	3.033	3.500	25	595	6
008	BIANCAVILLA	4.812	4.861	23	205	7	4.632	4.643	20	879	15
009	BRONTE	4.234	4.474	11	174	3	3.992	4.001	20	725	5
010	CALATABIANO	1.362	1.315	12	77	7	1.177	1.339	21	283	6
011	CALTAGIRONE	8.107	8.533	83	434	38	7.935	8.707	100	1.725	38
012	CAMPOROTONDO ETNEO	316	332	3	11	2	268	333	4	67	1
013	CASTEL DI IUDICA	1.361	1.279	6	74	2	1.077	1.270	1	252	1
014	CASTIGLIONE DI SICILIA	1.106	1.246	9	101	1	1.086	1.244	5	371	4
015	CATANIA	93.837	84.833	1.298	3.299	410	89.761	84.659	2.039	19.079	1.113
016	FIUMEFREDDO DI SICILIA	1.834	1.827	25	89	6	1.646	1.823	27	370	10
017	GIARRE	6.387	6.225	120	327	31	5.886	6.256	119	1.452	78
018	GRAMMICHELE	2.919	3.438	30	203	13	2.791	3.455	35	770	14
019	GRAVINA DI CATANIA	5.883	5.704	81	122	26	5.577	5.766	94	641	36
020	LICODIA EUBEA	655	793	9	65	4	598	797	5	230	1
021	LINGUAGLOSSA	1.231	1.354	8	90	2	1.172	1.335	6	333	8
022	MALETTO	1.280	1.111	7	51	—	1.171	1.099	9	171	—
057	MANIACE	834	622	2	12	—	633	625	3	57	—
023	MASCALI	2.028	2.035	29	114	8	1.800	2.050	36	451	16
024	MASCALUCIA	2.609	2.529	38	67	8	2.339	2.559	50	330	18
056	MAZZARRONE	678	943	1	32	4	631	961	3	131	—
025	MILITELLO IN VAL DI CATANIA	2.479	2.472	34	152	5	2.121	2.461	16	604	9
026	MILO	305	321	1	28	2	217	320	4	77	—
027	MINEO	1.448	1.601	10	106	5	1.311	1.612	11	358	2
028	MIRABELLA IMBACCARI	2.194	2.222	12	101	7	1.999	2.186	12	405	5
029	MISTERBIANCO	7.145	7.244	69	250	17	6.797	7.299	81	926	30
030	MOTTA SANT'ANASTASIA	1.450	1.718	14	88	2	1.377	1.726	15	330	11
031	NICOLOSI	1.026	1.102	7	52	6	975	1.110	9	208	2
032	PALAGONIA	3.912	3.464	15	135	9	3.496	3.425	24	560	6
033	PATERNÒ	11.444	10.652	70	433	32	9.972	10.712	92	1.991	59
034	PEDARA	1.264	1.313	13	53	10	1.155	1.352	11	211	5
035	PIEDIMONTE ETNEO	865	987	13	60	10	821	988	12	259	15
036	RADDUSA	1.161	1.088	6	45	1	1.002	1.073	3	214	3
037	RAMACCA	2.353	2.212	15	91	1	1.973	2.213	8	455	3
038	RANDAZZO	2.477	2.678	18	173	3	2.451	2.708	22	578	9
039	RIPOSTO	3.205	3.059	37	120	10	2.788	3.065	45	715	17
040	SAN CONO	809	799	6	40	—	723	802	5	124	2
041	SAN GIOVANNI LA PUNTA	3.371	3.302	41	87	11	3.165	3.332	63	377	13
042	SAN GREGORIO DI CATANIA	1.880	2.111	48	36	11	1.769	1.891	31	245	21
043	SAN MICHELE DI GANZARIA	997	1.509	5	57	2	872	1.097	5	172	2
044	SAN PIETRO CLARENZA	534	767	2	23	3	492	530	5	85	3
045	SANT'AGATA LI BATTIATI	2.194	2.370	41	49	6	2.081	2.263	58	227	30
046	SANT'ALFIO	384	431	3	26	3	332	432	5	122	4
047	SANTA MARIA DI LICODIA	1.508	1.664	9	70	5	1.339	1.521	16	317	9
048	SANTA VENERINA	1.616	1.555	19	76	5	1.447	1.554	19	311	2
049	SCORDIA	4.309	3.658	25	131	10	3.845	3.648	21	597	8
050	TRECASTAGNI	1.082	1.148	14	46	7	1.018	1.165	15	199	5
051	TREMESTIERI ETNEO	3.255	3.231	50	69	10	3.078	3.325	71	412	37
052	VALVERDE	1.121	1.121	11	36	2	1.113	1.110	14	146	10
053	VIAGRANDE	1.130	1.172	14	45	3	1.120	1.104	5	207	7
054	VIZZINI	1.934	2.146	12	150	15	1.857	2.201	10	517	5
055	ZAFFERANA ETNEA	1.461	1.584	14	90	1	1.276	1.598	14	358	6
	TOTALE PROVINCIA	244.220	234.885	2.705	9.727	874	227.697	233.793	3.646	46.166	1.864

TAV. 4 - Popolazione residente

A —

Codice dei Comuni	COMUNI	CLASSI QUINQUENNALI DI ETÀ (anni)										
		Meno di 5	5 - 9	10 - 14	15 - 19	20 - 24	25 - 29	30 - 34	35 - 39	40 - 44	45 - 49	50 - 54
001	ACI BONACCORSI	145	159	188	188	184	146	143	108	160	128	127
002	ACI CASTELLO	1.083	1.188	1.164	1.151	1.085	1.107	1.133	1.006	912	868	778
003	ACI CATENA	1.323	1.361	1.225	1.181	1.174	1.132	991	702	685	629	631
004	ACIREALE	3.426	3.976	4.456	4.558	4.009	3.345	3.186	2.596	2.843	2.895	2.976
005	ACI SANT'ANTONIO	551	540	531	526	526	497	471	328	362	330	357
006	ADRANO	2.681	3.004	3.096	3.100	2.981	2.370	2.321	1.446	1.834	1.974	1.951
007	BELPASSO	1.180	1.227	1.241	1.202	1.111	1.006	981	776	836	869	800
008	BIANCAVILLA	1.571	1.784	1.798	1.838	1.558	1.327	1.401	1.014	1.110	1.327	1.191
009	BRONTE	1.227	1.376	1.597	1.660	1.367	1.117	983	817	900	1.064	1.070
010	CALATABIANO	406	457	504	512	407	317	359	275	315	340	337
011	CALTAGIRONE	2.550	2.936	3.062	3.231	2.753	2.308	2.294	1.856	1.982	2.020	2.296
012	CAMPOROTONDO ETNEO	116	122	112	95	115	118	97	72	80	68	85
013	CASTEL DI IUDICA	414	470	487	544	432	365	340	241	261	264	299
014	CASTIGLIONE DI SICILIA	291	340	391	410	376	327	279	179	239	318	362
015	CATANIA	26.947	31.938	34.066	35.951	31.846	27.125	25.070	21.586	21.224	22.121	22.719
016	FIUMEFREDDO DI SICILIA	578	660	669	707	638	557	525	403	450	445	454
017	GIARRE	1.885	2.303	2.438	2.328	2.143	1.912	1.870	1.540	1.604	1.671	1.560
018	GRAMMICHELE	937	1.044	1.102	1.064	980	880	906	695	776	835	914
019	GRAVINA DI CATANIA	2.643	2.777	2.278	1.733	1.597	1.978	2.573	1.998	1.577	1.272	994
020	LICODIA EUBEA	199	214	233	224	231	200	200	119	154	182	199
021	LINGUAGLOSSA	344	397	446	485	392	344	322	270	304	341	341
022	MALETTO	417	439	489	477	456	380	329	252	248	258	250
057	MANIACE	322	343	271	242	258	251	220	137	129	117	125
023	MASCALI	570	686	732	801	729	567	512	411	457	565	569
024	MASCALUCIA	1.017	1.056	942	828	837	961	907	746	626	566	498
056	MAZZARRONE	250	270	314	275	240	226	228	182	206	222	222
025	MILITELLO IN VAL DI CATANIA	730	811	880	823	757	660	706	584	575	598	664
026	MILO	87	75	94	79	108	86	75	53	79	56	84
027	MINEO	378	502	550	544	462	367	418	337	343	392	462
028	MIRABELLA IMBACCARI	763	897	860	859	775	731	635	462	512	483	468
029	MISTERBIANCO	3.166	3.050	2.721	2.474	2.563	2.635	2.455	1.808	1.639	1.555	1.381
030	MOTTA SANT'ANASTASIA	597	523	500	516	545	533	517	329	379	407	374
031	NICOLOSI	330	347	359	341	346	364	313	236	265	290	276
032	PALAGONIA	1.308	1.347	1.566	1.525	1.319	1.025	1.002	801	855	892	847
033	PATERNO'	3.806	3.990	4.178	4.199	3.953	3.292	3.141	2.198	2.578	2.784	2.630
034	PEDARA	432	447	444	408	409	387	395	324	328	301	313
035	PIEDIMONTE ETNEO	253	300	306	350	338	267	233	175	215	208	235
036	RADDUSA	383	384	446	452	409	339	321	212	295	254	252
037	RAMACCA	823	841	934	919	825	655	592	462	479	482	511
038	RANDAZZO	729	807	887	993	902	728	657	484	567	663	767
039	RIPOSTO	944	1.127	1.152	1.132	1.095	936	916	757	735	778	710
040	SAN CONO	251	261	364	330	272	196	181	165	182	185	198
041	SAN GIOVANNI LA PUNTA	1.328	1.444	1.348	1.177	1.030	1.068	1.206	944	849	782	649
042	SAN GREGORIO DI CATANIA	667	799	735	595	547	591	665	605	563	481	437
043	SAN MICHELE DI GANZARIA	312	360	391	407	335	297	288	240	298	268	289
044	SAN PIETRO CLARENZA	205	216	214	193	180	193	179	140	133	153	123
045	SANT'AGATA LI BATTIATI	847	953	915	728	605	768	854	751	691	520	455
046	SANT'ALFIO	90	111	144	138	124	123	92	70	84	104	126
047	SANTA MARIA DI LICODIA	506	520	539	554	520	457	418	295	357	411	415
048	SANTA VENERINA	483	504	575	593	550	454	446	331	393	370	407
049	SCORDIA	1.339	1.530	1.547	1.578	1.438	1.186	1.155	896	861	864	908
050	TRECASTAGNI	386	387	365	403	374	387	347	275	275	245	269
051	TREMESTIERI ETNEO	1.125	1.369	1.381	1.183	899	887	1.169	1.082	1.060	837	667
052	VALVERDE	466	473	410	396	353	403	386	296	275	255	244
053	VIAGRANDE	402	391	429	414	366	335	368	265	242	284	303
054	VIZZINI	581	709	675	708	677	606	579	474	436	489	542
055	ZAFFERANA ETNEA	467	506	517	504	511	470	436	327	385	372	406
	TOTALE PROVINCIA	77.257	87.048	90.258	90.826	82.012	72.289	69.786	56.133	57.202	58.452	58.517

per sesso e classe di età

TOTALE

TOTALE						PARTICOLARI CLASSI DI ETÀ (anni)									Codice dei Comuni
55 - 59	60 - 64	65 - 69	70 - 74	75 e più	TOTALE	Meno di 3	3 - 5	6 - 10	11 - 13	14 - 17	18	19 - 20	21 - 24		
129	91	117	99	111	2.223	82	99	164	110	154	39	64	152	001	
748	493	507	359	438	14.020	616	702	1.187	689	950	223	432	872	002	
531	374	399	278	334	12.950	778	821	1.319	743	977	216	466	944	003	
2.794	1.883	2.003	1.523	2.024	48.493	2.036	2.182	4.054	2.689	3.640	914	1.787	3.123	004	
315	211	261	222	242	6.270	333	339	516	331	415	111	206	423	005	
1.859	1.151	1.245	994	1.213	33.220	1.590	1.713	2.993	1.868	2.494	586	1.234	2.384	006	
733	534	598	505	621	14.220	667	772	1.206	757	974	248	480	857	007	
1.202	689	776	695	816	20.097	901	1.042	1.757	1.096	1.457	374	660	1.262	008	
1.450	711	806	665	829	17.639	743	779	1.368	981	1.352	327	628	1.049	009	
325	241	280	228	296	5.599	230	255	476	293	405	100	204	323	010	
2.147	1.498	1.624	1.530	1.613	35.700	1.508	1.612	2.967	1.837	2.614	620	1.246	2.128	011	
67	35	50	52	53	1.337	65	74	126	60	79	20	48	88	012	
314	186	273	192	241	5.323	247	256	463	300	438	93	204	346	013	
353	283	380	269	376	5.173	168	191	346	237	327	72	176	291	014	
22.133	15.565	15.779	12.226	14.032	380.328	15.500	17.641	32.541	20.293	28.735	7.162	13.949	24.927	015	
450	285	317	238	281	7.657	350	365	648	421	562	128	273	505	016	
1.498	961	1.181	857	1.130	26.881	1.096	1.244	2.329	1.458	1.900	453	905	1.712	017	
934	600	701	603	697	13.668	551	615	1.031	649	940	184	377	780	018	
731	510	518	376	375	23.930	1.552	1.621	2.719	1.366	1.538	330	633	1.269	019	
218	188	194	182	220	3.157	109	132	222	129	201	38	94	176	020	
378	245	319	267	344	5.539	187	223	417	252	407	105	157	316	021	
253	152	181	138	180	4.899	227	259	468	306	379	86	200	353	022	
134	77	71	45	46	2.788	197	208	313	169	188	51	112	198	057	
506	335	401	322	404	8.567	337	364	712	424	621	162	310	588	023	
482	284	309	210	278	10.547	619	640	1.020	572	652	166	340	671	024	
183	146	162	119	139	3.384	144	153	284	192	238	47	90	201	056	
635	400	505	470	555	10.353	419	461	852	538	646	180	322	583	025	
96	68	88	64	83	1.275	53	48	78	56	67	17	40	84	026	
441	292	344	272	360	6.464	206	283	513	311	460	104	199	360	027	
472	337	339	268	282	9.143	448	512	866	514	671	184	345	614	028	
1.269	846	879	711	706	29.858	1.915	1.850	3.019	1.642	2.027	480	960	2.081	029	
383	257	325	266	280	6.731	359	342	514	298	392	107	218	451	030	
261	179	221	177	192	4.497	192	217	345	207	281	74	131	276	031	
781	428	492	423	435	15.046	801	790	1.349	972	1.268	286	595	1.004	032	
2.603	1.575	1.592	1.351	1.587	45.457	2.255	2.375	3.999	2.451	3.422	847	1.690	3.087	033	
326	217	246	204	206	5.387	253	263	445	284	320	86	171	318	034	
266	175	244	197	268	4.030	152	155	304	182	303	60	119	272	035	
218	163	177	156	135	4.596	227	224	391	269	389	85	170	319	036	
473	354	344	307	323	9.324	481	490	851	582	755	188	351	644	037	
712	461	572	473	715	11.117	431	459	817	531	777	215	385	703	038	
673	516	549	481	560	13.061	538	634	1.132	684	949	196	446	871	039	
191	136	141	129	128	3.310	132	174	281	217	282	64	119	209	040	
609	353	345	280	350	13.762	776	840	1.447	837	952	219	448	808	041	
523	212	251	178	194	8.043	394	416	809	419	529	123	220	433	042	
515	175	216	146	181	4.718	175	214	358	249	320	65	156	268	043	
248	73	74	58	62	2.444	136	114	221	126	152	48	62	149	044	
452	239	211	152	178	9.319	514	520	954	554	628	140	256	482	045	
122	81	111	87	135	1.742	56	55	119	89	111	23	56	98	046	
431	238	278	249	270	6.458	299	307	514	329	448	115	210	417	047	
394	264	289	250	301	6.604	281	312	510	339	473	114	249	427	048	
784	583	594	464	525	16.252	744	875	1.544	947	1.239	320	627	1.136	049	
279	151	217	155	184	4.699	241	215	389	230	303	79	159	299	050	
590	319	403	258	309	13.538	639	740	1.415	819	982	255	405	702	051	
233	127	140	95	132	4.684	271	290	475	228	325	67	162	280	052	
283	176	207	160	182	4.807	238	241	397	258	331	91	153	293	053	
549	438	472	449	463	8.847	329	392	703	416	552	143	300	515	054	
365	240	302	245	349	6.402	286	288	512	308	389	107	210	405	055	
57.044	37.801	40.620	32.369	37.963	1.005.577	45.074	49.398	87.769	54.108	73.380	17.937	35.209	64.526		

segue TAV. 4 — Popolazione residente

B —

Codice dei Comuni	COMUNI	CLASSI QUINQUENNALI DI ETÀ (anni)										
		Meno di 5	5 - 9	10 - 14	15 - 19	20 - 24	25 - 29	30 - 34	35 - 39	40 - 44	45 - 49	50 - 54
001	ACI BONACCORSI	71	78	91	95	98	80	74	48	76	72	53
002	ACI CASTELLO	534	606	572	587	508	526	549	489	451	474	382
003	ACI CATENA	663	721	633	622	552	542	528	360	358	317	330
004	ACIREALE	1.748	1.973	2.294	2.402	2.056	1.728	1.535	1.263	1.411	1.395	1.427
005	ACI SANT'ANTONIO	278	279	263	271	236	238	236	159	189	165	177
006	ADRANO	1.380	1.506	1.583	1.560	1.526	1.221	1.153	692	854	937	949
007	BELPASSO	615	650	639	593	568	473	507	371	416	450	377
008	BIANCAVILLA	816	899	950	938	771	648	647	540	515	669	560
009	BRONTE	629	694	827	867	713	543	469	425	430	522	523
010	CALATABIANO	207	235	281	274	218	158	171	136	145	171	151
011	CALTAGIRONE	1.282	1.503	1.536	1.635	1.367	1.081	1.095	902	903	939	1.070
012	CAMPOROTONDO ETNEO	63	73	48	47	51	67	45	32	44	32	47
013	CASTEL DI IUDICA	220	228	265	284	235	197	175	122	125	132	128
014	CASTIGLIONE DI SICILIA	154	158	187	199	201	167	149	69	134	145	176
015	CATANIA	13.654	16.436	17.312	18.339	16.431	13.682	12.224	10.360	9.827	10.424	10.461
016	FIUMEFREDDO DI SICILIA	306	318	353	373	313	266	260	181	224	243	218
017	GIARRE	974	1.171	1.219	1.206	1.045	935	890	765	743	866	773
018	GRAMMICHELE	472	546	544	487	486	439	423	342	374	381	450
019	GRAVINA DI CATANIA	1.347	1.438	1.126	867	696	874	1.251	1.023	848	704	511
020	LICODIA EUBEA	97	103	123	110	121	95	105	66	70	89	80
021	LINGUAGLOSSA	179	210	218	236	206	174	152	133	156	162	152
022	MALETTO	205	210	242	248	233	198	173	124	120	132	114
057	MANIACE	151	182	170	132	128	132	120	78	68	60	61
023	MASCALI	297	369	377	382	373	289	245	190	238	254	293
024	MASCALUCIA	531	547	479	431	389	457	454	388	333	285	239
056	MAZZARRONE	125	130	159	141	98	109	103	96	90	113	111
025	MILITELLO IN VAL DI CATANIA	390	408	475	411	387	325	376	291	289	300	329
026	MILO	56	41	51	45	55	45	39	24	47	24	41
027	MINEO	187	257	272	289	237	190	204	159	152	187	233
028	MIRABELLA IMBACCARI	385	459	422	414	393	398	324	235	251	223	225
029	MISTERBIANCO	1.613	1.546	1.327	1.212	1.113	1.268	1.294	921	855	772	672
030	MOTTA SANT'ANASTASIA	286	252	247	263	254	276	262	159	174	192	200
031	NICOLOSI	167	167	166	162	188	185	155	114	125	140	142
032	PALAGONIA	647	694	775	770	650	536	522	400	424	427	437
033	PATERNO'	1.976	2.052	2.208	2.110	2.016	1.665	1.496	1.063	1.285	1.353	1.303
034	PEDARA	226	233	228	206	201	192	195	171	144	163	153
035	PIEDIMONTE ETNEO	128	138	146	182	178	134	129	81	101	104	106
036	RADDUSA	223	183	212	222	204	170	177	108	143	138	123
037	RAMACCA	421	433	473	480	434	331	292	245	233	206	260
038	RANDAZZO	373	414	428	490	444	357	332	226	265	298	362
039	RIPOSTO	474	570	587	564	561	472	477	387	371	385	330
040	SAN CONO	131	128	181	174	140	109	75	85	89	76	106
041	SAN GIOVANNI LA PUNTA	670	748	705	594	470	481	582	486	436	394	322
042	SAN GREGORIO DI CATANIA	348	401	356	320	263	267	320	310	295	259	230
043	SAN MICHELE DI GANZARIA	155	198	207	201	173	169	145	137	153	144	169
044	SAN PIETRO CLARENZA	101	122	108	91	80	88	96	85	57	101	78
045	SANT'AGATA LI BATTIATI	449	484	487	382	257	348	402	363	346	280	237
046	SANT'ALFIO	54	46	70	82	62	62	46	38	38	47	65
047	SANTA MARIA DI LICODIA	252	258	294	286	274	229	201	149	182	212	218
048	SANTA VENERINA	239	266	317	298	264	232	231	162	184	187	196
049	SCORDIA	689	798	774	795	695	622	603	461	424	434	437
050	TRECASTAGNI	197	193	188	209	170	187	164	138	147	116	138
051	TREMESTIERI ETNEO	589	728	688	590	405	389	515	527	523	461	341
052	VALVERDE	226	237	197	209	151	183	187	170	143	126	120
053	VIAGRANDE	181	185	219	215	177	159	191	130	121	144	165
054	VIZZINI	271	361	345	346	330	291	275	228	221	237	261
055	ZAFFERANA ETNEA	227	270	272	247	257	228	226	152	205	180	215
	TOTALE PROVINCIA	39.329	44.533	45.916	46.185	41.102	35.907	34.266	27.559	27.565	28.443	28.027

per sesso e classe di età

MASCHI

						PARTICOLARI CLASSI DI ETÀ (anni)									Codice dei Comuni
55 - 59	60 - 64	65 - 69	70 - 74	75 e più	TOTALE	Meno di 3	3 - 5	6 - 10	11 - 13	14 - 17	18	19 - 20	21 - 24		
55	43	53	44	39	1.070	44	44	78	53	83	20	29	82	001	
366	226	235	160	182	6.847	311	328	621	339	483	105	207	413	002	
265	184	179	133	140	6.527	375	442	686	389	509	109	234	447	003	
1.332	863	917	684	817	23.845	1.037	1.093	2.028	1.382	1.918	496	933	1.586	004	
159	93	117	100	110	3.070	164	175	262	167	211	62	102	184	005	
870	521	596	477	531	16.356	808	859	1.529	956	1.230	312	648	1.213	006	
374	230	286	237	275	7.061	351	399	647	370	501	121	238	438	007	
543	319	396	326	371	9.908	465	537	881	589	767	177	324	634	008	
852	298	391	315	398	8.896	376	400	686	539	680	181	329	539	009	
158	107	127	107	127	2.773	118	140	236	163	215	50	118	175	010	
1.008	695	740	730	709	17.195	752	806	1.537	924	1.319	308	635	1.042	011	
32	22	22	15	24	664	38	37	74	25	38	7	20	43	012	
170	86	134	101	120	2.722	128	142	215	165	236	44	109	193	013	
151	114	185	130	144	2.463	91	91	157	111	160	39	95	155	014	
10.241	6.981	7.129	5.104	5.072	183.677	7.798	9.020	16.796	10.261	14.581	3.723	7.138	12.855	015	
209	140	153	112	112	3.781	183	186	325	219	288	69	137	256	016	
700	419	545	402	437	13.090	559	657	1.180	733	921	246	489	830	017	
413	290	340	304	312	6.603	275	322	537	314	448	77	172	390	018	
356	250	231	157	137	11.816	795	824	1.406	666	803	153	274	553	019	
95	90	99	82	101	1.526	57	57	113	67	100	18	56	86	020	
176	109	153	114	155	2.685	102	115	216	132	190	49	86	159	021	
132	68	89	73	88	2.449	117	125	228	145	180	50	105	188	022	
68	37	38	26	19	1.470	93	102	176	105	107	25	60	95	057	
243	147	189	146	182	4.214	168	197	378	218	305	84	153	295	023	
232	130	141	95	120	5.251	333	318	533	293	338	93	155	314	024	
98	65	86	68	66	1.658	64	88	126	95	133	21	42	84	056	
266	189	237	210	259	5.142	222	245	432	288	341	81	168	294	025	
45	32	39	33	40	657	36	27	43	33	39	8	17	45	026	
195	133	162	142	171	3.170	108	134	259	150	246	52	105	188	027	
232	150	178	123	124	4.536	220	254	444	250	320	101	180	304	028	
618	402	420	355	337	14.725	967	936	1.536	804	986	236	444	902	029	
175	130	149	125	128	3.272	172	170	238	149	197	57	112	207	030	
123	77	108	85	89	2.193	94	104	172	93	142	34	63	148	031	
392	196	243	213	209	7.535	392	405	684	482	637	142	283	511	032	
1.242	728	789	647	698	22.631	1.170	1.239	2.054	1.283	1.759	434	851	1.572	033	
165	99	98	90	89	2.653	134	138	230	142	168	44	83	155	034	
113	78	108	86	123	1.935	77	79	139	85	148	36	59	149	035	
103	68	84	78	65	2.301	127	130	185	125	195	39	78	165	036	
234	178	158	156	138	4.672	256	240	436	291	401	91	195	331	037	
325	209	287	208	331	5.349	214	236	414	254	382	105	205	339	038	
331	239	243	216	224	6.431	268	323	577	337	479	95	237	440	039	
93	51	71	76	69	1.654	76	84	136	112	143	33	66	104	040	
298	178	173	126	149	6.812	399	421	751	435	481	125	210	365	041	
352	92	122	88	63	4.086	222	198	407	201	262	71	126	201	042	
369	74	116	73	87	2.570	84	114	193	136	159	34	74	140	043	
196	33	36	25	32	1.329	70	53	130	65	68	24	22	70	044	
270	115	107	72	61	4.660	271	262	499	286	347	69	129	196	045	
56	27	57	42	55	847	36	29	49	41	67	16	26	50	046	
223	102	125	122	129	3.256	146	155	261	180	240	60	109	213	047	
216	109	141	115	114	3.271	148	151	270	190	235	55	124	211	048	
366	272	300	231	232	8.133	376	447	803	478	639	164	304	540	049	
127	66	107	71	79	2.297	127	101	200	115	167	41	70	136	050	
281	158	197	114	109	6.615	337	394	733	396	512	124	188	316	051	
96	65	74	52	55	2.291	125	140	244	102	168	35	93	113	052	
145	82	106	71	73	2.364	103	108	201	121	185	43	73	143	053	
238	182	220	238	213	4.257	157	181	367	216	263	73	137	259	054	
167	102	134	108	160	3.150	140	150	269	169	187	52	95	211	055	
27.350	17.143	18.960	14.633	15.493	492.411	22.876	25.152	45.007	27.429	37.307	9.213	17.814	32.267		

segue TAV. 4 — Popolazione residente

C —

Codice dei Comuni	COMUNI	CLASSI QUINQUENNALI DI ETÀ (anni)										
		Meno di 5	5 - 9	10 - 14	15 - 19	20 - 24	25 - 29	30 - 34	35 - 39	40 - 44	45 - 49	50 - 54
001	ACI BONACCORSI	74	81	97	93	86	66	69	60	84	56	74
002	ACI CASTELLO	549	582	592	564	577	581	584	517	461	394	396
003	ACI CATENA	660	640	592	559	622	590	463	342	327	312	301
004	ACIREALE	1.678	2.003	2.162	2.156	1.953	1.617	1.651	1.333	1.432	1.500	1.549
005	ACI SANT'ANTONIO	273	261	268	255	290	259	235	169	173	165	180
006	ADRANO	1.301	1.498	1.513	1.540	1.455	1.149	1.168	754	980	1.037	1.002
007	BELPASSO	565	577	602	609	543	533	474	405	420	419	423
008	BIANCAVILLA	755	885	848	900	787	679	754	474	595	658	631
009	BRONTE	598	682	770	793	654	574	514	392	470	542	547
010	CALATABIANO	199	222	223	238	189	159	188	139	170	169	186
011	CALTAGIRONE	1.268	1.433	1.526	1.596	1.386	1.227	1.199	954	1.079	1.081	1.226
012	CAMPOROTONDO ETNEO	53	49	64	48	64	51	52	40	36	36	38
013	CASTEL DI IUDICA	194	242	222	260	197	168	165	119	136	132	171
014	CASTIGLIONE DI SICILIA	137	182	204	211	175	160	130	110	105	173	186
015	CATANIA	13.293	15.502	16.754	17.612	15.415	13.443	12.846	11.226	11.397	11.697	12.258
016	FIUMEFREDDO DI SICILIA	272	342	316	334	325	291	265	222	226	202	236
017	GIARRE	911	1.132	1.219	1.122	1.098	977	980	775	861	805	787
018	GRAMMICHELE	465	498	558	577	494	441	483	353	402	454	464
019	GRAVINA DI CATANIA	1.296	1.339	1.152	866	901	1.104	1.322	975	729	568	483
020	LICODIA EUBEA	102	111	110	114	110	105	95	53	84	93	119
021	LINGUAGLOSSA	165	187	228	249	186	170	170	137	148	179	189
022	MALETTO	212	229	247	229	223	182	156	128	128	126	136
057	MANIACE	171	161	101	110	130	119	100	59	61	57	64
023	MASCALI	273	317	355	419	356	278	267	221	219	311	276
024	MASCALUCIA	486	509	463	397	448	504	453	358	293	281	259
056	MAZZARRONE	125	140	155	134	142	117	125	86	116	109	111
025	MILITELLO IN VAL DI CATANIA	340	403	405	412	370	335	330	293	286	298	335
026	MILO	31	34	43	34	53	41	36	29	32	32	43
027	MINEO	191	245	278	255	225	177	214	178	191	205	229
028	MIRABELLA IMBACCARI	378	438	438	445	382	333	311	227	261	260	243
029	MISTERBIANCO	1.553	1.504	1.394	1.262	1.450	1.367	1.161	887	784	783	709
030	MOTTA SANT'ANASTASIA	311	271	253	253	291	257	255	170	205	215	174
031	NICOLOSI	163	180	193	179	158	179	158	122	140	150	134
032	PALAGONIA	661	653	791	755	669	489	480	401	431	465	410
033	PATERNO'	1.830	1.938	1.970	2.089	1.937	1.627	1.645	1.135	1.293	1.431	1.327
034	PEDARA	206	214	216	202	208	195	200	153	184	138	160
035	PIEDIMONTE ETNEO	125	162	160	168	160	133	104	94	114	104	129
036	RADDUSA	160	201	234	230	205	169	144	104	152	116	129
037	RAMACCA	402	408	461	439	391	324	300	217	246	276	251
038	RANDAZZO	356	393	459	503	458	371	325	258	302	365	405
039	RIPOSTO	470	557	565	568	534	464	439	370	364	393	380
040	SAN CONO	120	133	183	156	132	87	106	80	93	109	92
041	SAN GIOVANNI LA PUNTA	658	696	643	583	560	587	624	458	413	388	327
042	SAN GREGORIO DI CATANIA	319	398	379	275	284	324	345	295	268	222	207
043	SAN MICHELE DI GANZARIA	157	162	184	206	162	128	143	103	145	124	120
044	SAN PIETRO CLARENZA	104	94	106	102	100	105	83	55	76	52	45
045	SANT'AGATA LI BATTIATI	398	469	428	346	348	420	452	388	345	240	218
046	SANT'ALFIO	36	65	74	56	62	61	46	32	46	57	61
047	SANTA MARIA DI LICODIA	254	262	245	268	246	228	217	146	175	199	197
048	SANTA VENERINA	244	238	258	295	286	222	215	169	209	183	211
049	SCORDIA	650	732	773	783	743	564	552	435	437	430	471
050	TRECASTAGNI	189	194	177	194	204	200	183	137	128	129	131
051	TREMESTIERI ETNEO	536	641	693	593	494	498	654	555	537	376	326
052	VALVERDE	240	236	213	187	202	220	199	126	132	129	124
053	VIAGRANDE	221	206	210	199	189	176	177	135	121	140	138
054	VIZZINI	310	348	330	362	347	315	304	246	215	252	281
055	ZAFFERANA ETNEA	240	236	245	257	254	242	210	175	180	192	191
	TOTALE PROVINCIA	37.928	42.515	44.342	44.641	40.910	36.382	35.520	28.574	29.637	30.009	30.490

per sesso e classe di età

FEMMINE

						PARTICOLARI CLASSI DI ETÀ (anni)									Codice dei Comuni
55 - 59	60 - 64	65 - 69	70 - 74	75 e più	TOTALE	Meno di 3	3 - 5	6 - 10	11 - 13	14 - 17	18	19 - 20	21 - 24		
74	48	64	55	72	1.153	38	55	86	57	71	19	35	70	001	
382	267	272	199	256	7.173	305	374	566	350	467	118	225	459	002	
266	190	220	145	194	6.423	403	379	633	354	468	107	232	497	003	
1.462	1.020	1.086	839	1.207	24.648	999	1.089	2.026	1.307	1.722	418	854	1.537	004	
156	118	144	122	132	3.200	169	164	254	164	204	49	104	239	005	
989	630	649	517	682	16.864	782	854	1.464	912	1.264	274	586	1.171	006	
359	304	312	268	346	7.159	316	373	559	387	473	127	242	419	007	
659	370	380	369	445	10.189	436	505	876	507	690	197	336	628	008	
598	413	415	350	431	8.743	367	379	682	442	672	146	299	510	009	
167	134	153	121	169	2.826	112	115	240	130	190	50	86	148	010	
1.139	803	884	800	904	18.505	756	806	1.430	913	1.295	312	611	1.086	011	
35	13	28	37	29	673	27	37	52	35	41	13	28	45	012	
144	100	139	91	121	2.601	119	114	248	135	202	49	95	153	013	
202	169	195	139	232	2.710	77	100	189	126	167	33	81	136	014	
11.892	8.584	8.650	7.122	8.960	196.651	7.702	8.621	15.745	10.032	14.154	3.439	6.811	12.072	015	
241	145	164	126	169	3.876	167	179	323	202	274	59	136	249	016	
798	542	636	455	693	13.791	537	587	1.149	725	979	207	416	882	017	
521	310	361	299	385	7.065	276	293	494	335	492	107	205	390	018	
375	260	287	219	238	12.114	757	797	1.313	700	735	177	359	716	019	
123	98	95	100	119	1.631	52	75	109	62	101	20	38	90	020	
202	136	166	153	189	2.854	85	108	201	120	217	56	71	157	021	
121	84	92	65	92	2.450	110	134	240	161	199	36	95	165	022	
66	40	33	19	27	1.318	104	106	137	64	81	26	52	103	057	
263	188	212	176	222	4.353	169	167	334	206	316	78	157	293	023	
250	154	168	115	158	5.296	286	322	487	279	314	73	185	357	024	
85	81	76	51	73	1.726	80	65	158	97	105	26	48	117	056	
369	211	268	260	296	5.211	197	216	420	250	305	99	154	289	025	
51	36	49	31	43	618	17	21	35	23	28	9	23	39	026	
246	159	182	130	189	3.294	98	149	254	161	214	52	94	172	027	
240	187	161	145	158	4.607	228	258	422	264	351	83	165	310	028	
651	444	459	356	369	15.133	948	914	1.483	838	1.041	244	516	1.179	029	
208	127	176	141	152	3.459	187	172	276	149	195	50	106	244	030	
138	102	113	92	103	2.304	98	113	173	114	139	40	68	128	031	
389	232	249	210	226	7.511	409	385	665	490	631	144	312	493	032	
1.361	847	803	704	889	22.826	1.085	1.136	1.945	1.168	1.663	413	839	1.515	033	
161	118	148	114	117	2.734	119	125	215	142	152	42	88	163	034	
153	97	136	111	145	2.095	75	76	165	97	155	24	60	123	035	
115	95	93	78	70	2.295	100	94	206	144	194	46	92	154	036	
239	176	186	151	185	4.652	225	250	415	291	354	97	156	313	037	
387	252	285	265	384	5.768	217	223	403	277	395	110	180	364	038	
342	277	306	265	336	6.630	270	311	555	347	470	101	209	431	039	
98	85	70	53	59	1.656	56	90	145	105	139	31	53	105	040	
311	175	172	154	201	6.950	377	419	696	402	471	94	238	443	041	
171	120	129	90	131	3.957	172	218	402	218	267	52	94	232	042	
146	101	100	73	94	2.148	91	100	165	113	161	31	82	128	043	
52	40	38	33	30	1.115	66	61	91	61	84	24	40	79	044	
182	124	104	80	117	4.659	243	258	455	268	281	71	127	286	045	
66	54	54	45	80	895	20	26	70	48	44	7	30	48	046	
208	136	153	127	141	3.202	153	152	253	149	208	55	101	204	047	
178	155	148	135	187	3.333	133	161	240	149	238	59	125	216	048	
418	311	294	233	293	8.119	368	428	741	469	600	156	323	596	049	
152	85	110	84	105	2.402	114	114	189	115	136	38	89	163	050	
309	161	206	144	200	6.923	302	346	682	423	470	131	217	386	051	
137	62	66	43	77	2.393	146	150	231	126	157	32	69	167	052	
138	94	101	89	109	2.443	135	133	196	137	146	48	80	150	053	
311	256	252	211	250	4.590	172	211	336	200	289	70	163	256	054	
198	138	168	137	189	3.252	146	138	243	139	202	55	115	194	055	
29.694	20.658	21.660	17.736	22.470	513.166	22.198	24.246	42.762	26.679	36.073	8.724	17.395	32.259		

TAV. 5 - Popolazione residente in età da 6 anni in poi

Codice dei Comuni	COMUNI	FORNITI DI TITOLO DI STUDIO							
		LAUREA		DIPLOMA		LICENZA MEDIA INFERIORE		LICENZA ELEMENTARE	
		MF	M	MF	M	MF	M	MF	M
001	ACI BONACCORSI	35	19	220	108	400	237	741	335
002	ACI CASTELLO	771	483	2.070	1.023	2.995	1.542	4.257	1.963
003	ACI CATENA	179	110	876	408	2.359	1.377	4.053	2.040
004	ACIREALE	1.503	962	5.034	2.381	9.407	5.303	16.419	7.876
005	ACI SANT'ANTONIO	87	55	356	177	1.163	646	2.177	1.052
006	ADRANO	400	246	1.713	910	4.522	2.537	9.987	4.747
007	BELPASSO	205	129	1.128	593	2.566	1.379	5.137	2.462
008	BIANCAVILLA	263	152	1.184	608	2.812	1.605	5.573	2.735
009	BRONTE	215	116	1.001	482	2.754	1.462	5.020	2.374
010	CALATABIANO	46	26	342	195	832	466	1.934	944
011	CALTAGIRONE	885	531	3.579	1.807	6.239	3.453	10.804	5.047
012	CAMPOROTONDO ETNEO	16	7	111	60	241	137	510	238
013	CASTEL DI IUDICA	29	20	177	101	852	474	1.551	818
014	CASTIGLIONE DI SICILIA	58	41	348	173	960	515	1.570	750
015	CATANIA	15.940	9.772	47.124	23.362	75.518	40.613	128.828	58.117
016	FIUMEFREDDO DI SICILIA	103	58	703	365	1.366	755	2.617	1.276
017	GIARRE	879	517	3.487	1.747	4.704	2.527	8.928	4.224
018	GRAMMICHELE	198	111	769	353	2.209	1.160	4.077	1.981
019	GRAVINA DI CATANIA	821	468	3.415	1.749	5.436	2.937	7.183	3.263
020	LICODIA EUBEA	35	25	190	92	469	250	1.176	562
021	LINGUAGLOSSA	69	53	450	228	1.195	623	1.723	812
022	MALETTO	28	17	158	89	775	404	1.572	805
057	MANIACE	6	5	28	16	420	253	823	455
023	MASCALI	93	63	697	345	1.405	767	2.909	1.419
024	MASCALUCIA	315	190	1.320	699	2.085	1.143	3.693	1.701
056	MAZZARRONE	14	9	67	42	528	294	1.021	495
025	MILITELLO IN VAL DI CATANIA	86	63	476	280	1.591	869	3.391	1.687
026	MILO	29	18	115	58	205	115	378	194
027	MINEO	49	31	288	141	919	476	2.084	1.059
028	MIRABELLA IMBACCARI	62	37	444	223	1.191	670	2.571	1.329
029	MISTERBIANCO	327	196	1.936	1.012	5.425	3.003	10.664	5.146
030	MOTTA SANT'ANASTASIA	85	46	568	294	1.303	770	2.166	1.044
031	NICOLOSI	89	52	416	205	834	461	1.803	844
032	PALAGONIA	90	62	651	335	2.169	1.163	4.790	2.526
033	PATERNÒ	643	416	2.843	1.451	7.866	4.407	14.301	6.865
034	PEDARA	145	90	578	278	1.020	565	1.847	830
035	PIEDIMONTE ETNEO	43	28	326	175	719	382	1.191	564
036	RADDUSA	36	23	178	87	765	400	1.656	826
037	RAMACCA	68	46	492	252	1.624	930	2.919	1.444
038	RANDAZZO	120	74	737	374	2.010	1.081	3.545	1.674
039	RIPOSTO	315	182	1.638	912	2.162	1.173	4.044	1.883
040	SAN CONO	23	10	164	92	484	259	1.064	542
041	SAN GIOVANNI LA PUNTA	353	216	1.491	744	2.859	1.505	4.532	2.164
042	SAN GREGORIO DI CATANIA	402	250	1.207	622	1.710	916	2.256	978
043	SAN MICHELE DI GANZARIA	19	7	225	122	754	422	1.533	799
044	SAN PIETRO CLARENZA	24	18	141	77	401	229	859	390
045	SANT'AGATA LI BATTIATI	634	373	1.857	896	2.074	1.069	2.321	1.062
046	SANT'ALFIO	29	19	137	78	308	169	524	249
047	SANTA MARIA DI LICODIA	57	37	427	216	1.058	603	2.115	1.021
048	SANTA VENERINA	84	47	528	264	1.151	643	2.409	1.198
049	SCORDIA	96	63	680	336	2.969	1.757	5.122	2.544
050	TRECASTAGNI	102	66	412	202	861	461	1.701	792
051	TREMESTIERI ETNEO	839	518	2.550	1.252	3.029	1.538	3.683	1.624
052	VALVERDE	106	64	469	221	914	494	1.588	755
053	VIAGRANDE	87	59	305	138	898	485	1.766	843
054	VIZZINI	146	79	582	261	1.484	810	2.979	1.424
055	ZAFFERANA ETNEA	99	68	485	249	1.193	622	2.155	1.042
	TOTALE PROVINCIA	28.480	17.443	99.893	49.960	186.162	101.306	328.240	153.833

per sesso e grado di istruzione

TOTALE		ALFABETI PRIVI DI TITOLO DI STUDIO				ANALFABETI				TOTALE		Codice dei Comuni
		TOTALE		di cui in età da 55 anni in poi		TOTALE		di cui in età da 55 anni in poi				
MF	M	MF	M	MF	M	MF	M	MF	M	MF	M	
1.396	699	571	244	262	96	75	39	58	29	2.042	982	001
10.093	5.011	2.279	1.043	749	296	330	154	229	99	12.702	6.208	002
7.467	3.935	3.235	1.478	781	320	649	297	434	187	11.351	5.710	003
32.363	16.522	9.779	4.324	3.140	1.252	2.133	869	1.427	542	44.275	21.715	004
3.783	1.930	1.502	665	517	202	313	136	213	85	5.598	2.731	005
16.622	8.440	9.770	4.508	2.548	1.099	3.525	1.741	2.033	983	29.917	14.689	006
9.036	4.563	3.019	1.438	1.072	465	726	310	507	210	12.781	6.311	007
9.832	5.100	6.251	2.731	1.863	797	2.071	1.075	1.132	588	18.154	8.906	008
8.990	4.434	4.926	2.222	1.758	724	2.201	1.464	1.476	1.000	16.117	8.120	009
3.154	1.631	1.366	647	493	221	594	237	405	147	5.114	2.515	010
21.507	10.838	7.968	3.434	2.739	1.072	3.105	1.365	2.146	977	32.580	15.637	011
878	442	276	130	99	38	44	17	30	11	1.198	589	012
2.609	1.413	1.636	783	524	265	575	256	452	203	4.820	2.452	013
2.936	1.479	1.389	587	691	279	489	215	371	149	4.814	2.281	014
267.410	131.864	63.465	28.192	15.397	5.394	16.312	6.803	9.942	4.159	347.187	166.859	015
4.789	2.454	1.667	763	604	261	486	195	319	112	6.942	3.412	016
17.998	9.015	5.304	2.364	1.764	686	1.239	495	872	313	24.541	11.874	017
7.253	3.605	4.106	1.845	1.644	709	1.143	556	758	360	12.502	6.006	018
16.855	8.417	3.516	1.626	502	170	386	154	240	95	20.757	10.197	019
1.870	929	769	348	361	156	277	135	204	101	2.916	1.412	020
3.437	1.716	1.379	602	692	294	313	150	250	114	5.129	2.468	021
2.533	1.315	1.355	598	345	141	525	294	306	176	4.413	2.207	022
1.277	729	892	450	220	112	214	96	101	46	2.383	1.275	057
5.104	2.594	2.135	985	792	327	627	270	418	164	7.866	3.849	023
7.413	3.733	1.628	772	363	136	247	95	158	61	9.288	4.600	024
1.630	840	1.208	529	442	209	249	137	176	95	3.087	1.506	056
5.544	2.899	2.921	1.313	1.108	463	1.008	463	634	288	9.473	4.675	025
727	385	358	167	197	88	89	42	70	33	1.174	594	026
3.340	1.707	1.992	906	754	315	643	315	422	202	5.975	2.928	027
4.268	2.259	3.381	1.547	934	414	534	256	274	139	8.183	4.062	028
18.352	9.357	6.258	2.851	1.433	613	1.483	614	924	373	26.093	12.822	029
4.122	2.154	1.475	607	587	247	433	169	316	117	6.030	2.930	030
3.142	1.562	788	362	320	149	158	71	104	45	4.088	1.995	031
7.700	4.086	4.466	2.115	1.190	580	1.289	537	756	304	13.455	6.738	032
25.653	13.139	11.351	5.310	3.187	1.413	3.823	1.773	2.356	1.079	40.827	20.222	033
3.590	1.763	1.062	504	412	179	219	114	167	87	4.871	2.381	034
2.279	1.149	1.088	472	502	203	356	158	260	107	3.723	1.779	035
2.635	1.336	1.236	583	423	183	274	125	187	86	4.145	2.044	036
5.103	2.672	2.589	1.199	872	386	661	305	437	201	8.353	4.176	037
6.412	3.203	2.704	1.174	1.070	467	1.111	522	842	398	10.227	4.899	038
8.159	4.150	2.984	1.362	1.017	417	746	328	478	194	11.889	5.840	039
1.735	903	1.026	456	394	180	243	135	162	87	3.004	1.494	040
9.235	4.629	2.507	1.175	599	240	404	188	228	92	12.146	5.992	041
5.575	2.766	1.242	592	299	126	416	308	309	235	7.233	3.666	042
2.531	1.350	1.086	496	413	178	712	526	479	359	4.329	2.372	043
1.425	714	426	211	101	43	343	281	251	202	2.194	1.206	044
6.886	3.400	1.174	558	145	55	225	169	145	109	8.285	4.127	045
998	515	457	183	219	85	176	84	126	57	1.631	782	046
3.657	1.877	1.648	755	625	259	547	323	331	183	5.852	2.955	047
4.172	2.152	1.501	653	630	248	338	167	252	118	6.011	2.972	048
8.867	4.700	4.634	2.127	1.360	574	1.132	483	647	260	14.633	7.310	049
3.076	1.521	950	451	350	154	217	97	153	64	4.243	2.069	050
10.101	4.932	1.905	895	371	129	153	57	96	31	12.159	5.884	051
3.077	1.534	907	431	217	94	139	61	92	38	4.123	2.026	052
3.056	1.525	1.023	483	386	160	249	145	171	97	4.328	2.153	053
5.191	2.574	2.174	960	862	347	761	385	522	264	8.126	3.919	054
3.932	1.981	1.585	730	721	295	311	149	213	95	5.828	2.860	055
642.775	322.542	210.289	94.936	62.060	25.005	58.041	26.905	37.061	16.950	911.105	444.383	

TAV. 6 - Popolazione residente che frequenta corsi regolari di studio

Codice dei Comuni	COMUNI	CORSO REGOLARE DI STUDI							
		6 - 13		14 - 18		19 e più		TOTALE	
		MF	M	MF	M	MF	M	MF	M
001	ACI BONACCORSI	273	130	84	44	48	33	405	207
002	ACI CASTELLO	1.872	958	759	384	484	262	3.115	1.604
003	ACI CATENA	2.047	1.066	404	201	247	143	2.698	1.410
004	ACIREALE	6.712	3.393	2.318	1.181	1.421	809	10.451	5.383
005	ACI SANT'ANTONIO	847	429	197	98	103	58	1.147	585
006	ADRANO	4.732	2.407	919	459	643	351	6.294	3.217
007	BELPASSO	1.952	1.012	549	290	311	178	2.812	1.480
008	BIANCAVILLA	2.810	1.443	664	365	528	294	4.002	2.102
009	BRONTE	2.306	1.189	683	307	372	190	3.361	1.686
010	CALATABIANO	757	389	161	89	77	43	995	521
011	CALTAGIRONE	4.724	2.414	1.754	903	893	490	7.371	3.807
012	CAMPOROTONDO ETNEO	184	97	51	25	30	19	265	141
013	CASTEL DI IUDICA	759	378	145	86	57	37	961	501
014	CASTIGLIONE DI SICILIA	580	266	197	96	95	51	872	413
015	CATANIA	52.273	26.748	19.203	9.968	11.927	6.457	83.403	43.173
016	FIUMEFREDDO DI SICILIA	1.062	539	339	171	148	71	1.549	781
017	GIARRE	3.765	1.900	1.400	678	826	439	5.991	3.017
018	GRAMMICHELE	1.663	839	470	203	266	121	2.399	1.163
019	GRAVINA DI CATANIA	4.075	2.068	1.239	655	596	336	5.910	3.059
020	LICODIA EUBEA	345	178	87	44	54	31	486	253
021	LINGUAGLOSSA	665	345	295	136	131	77	1.091	558
022	MALETTO	768	370	175	92	78	41	1.021	503
057	MANIACE	481	281	36	23	24	15	541	319
023	MASCALI	1.129	590	362	182	162	67	1.653	839
024	MASCALUCIA	1.586	822	488	263	250	136	2.324	1.221
056	MAZZARRONE	470	215	52	36	25	11	547	262
025	MILITELLO IN VAL DI CATANIA	1.375	711	299	188	209	121	1.883	1.020
026	MILO	134	76	52	29	36	16	222	121
027	MINEO	819	407	246	140	110	57	1.175	604
028	MIRABELLA IMBACCARI	1.361	685	310	180	120	59	1.791	924
029	MISTERBIANCO	4.630	2.322	1.091	518	546	275	6.267	3.115
030	MOTTA SANT'ANASTASIA	806	383	267	145	133	70	1.206	598
031	NICOLOSI	549	264	167	82	103	54	819	400
032	PALAGONIA	2.302	1.154	446	232	169	95	2.917	1.481
033	PATERNÒ	6.400	3.307	1.853	967	1.158	655	9.411	4.929
034	PEDARA	721	367	214	116	122	76	1.057	559
035	PIEDIMONTE ETNEO	479	219	171	96	67	42	717	357
036	RADDUSA	651	304	141	79	58	33	850	416
037	RAMACCA	1.419	722	377	210	124	72	1.920	1.004
038	RANDAZZO	1.340	666	492	241	266	131	2.098	1.038
039	RIPOSTO	1.806	907	649	327	327	185	2.782	1.419
040	SAN CONO	494	246	147	79	51	28	692	353
041	SAN GIOVANNI LA PUNTA	2.253	1.163	668	346	354	183	3.275	1.692
042	SAN GREGORIO DI CATANIA	1.215	598	431	228	278	169	1.924	995
043	SAN MICHELE DI GANZARIA	575	303	179	93	68	40	822	436
044	SAN PIETRO CLARENZA	339	187	76	39	35	18	450	244
045	SANT'AGATA LI BATTIATI	1.497	775	588	325	320	169	2.405	1.269
046	SANT'ALFIO	208	90	78	51	41	16	327	157
047	SANTA MARIA DI LICODIA	826	427	188	100	120	63	1.134	590
048	SANTA VENERINA	847	459	264	127	139	80	1.250	666
049	SCORDIA	2.461	1.263	558	308	316	165	3.335	1.736
050	TRECASTAGNI	615	312	209	120	92	58	916	490
051	TREMESTIERI ETNEO	2.227	1.125	930	492	527	280	3.684	1.897
052	VALVERDE	697	343	197	103	97	51	991	497
053	VIAGRANDE	651	320	184	100	87	44	922	464
054	VIZZINI	1.109	575	320	148	198	99	1.627	822
055	ZAFFERANA ETNEA	814	435	214	112	145	90	1.173	637
	TOTALE PROVINCIA	140.457	71.581	45.037	23.300	26.212	14.254	211.706	109.135

e/o corsi di formazione professionale, per sesso e classe di età

		CORSO DI FORMAZIONE PROFESSIONALE										Codice dei Comuni
di cui occupati		14 - 16		17 - 19		20 e più		TOTALE		di cui occupati		
MF	M	MF	M	MF	M	MF	M	MF	M	MF	M	
6	5	3	2	4	2	12	7	19	11	8	5	001
57	36	19	10	23	7	104	56	146	73	48	37	002
35	26	22	8	20	9	41	15	83	32	17	10	003
124	97	78	33	99	36	213	112	390	181	93	62	004
14	9	12	6	11	5	20	11	43	22	8	7	005
39	33	19	10	28	12	63	33	110	55	30	16	006
31	26	21	16	19	7	47	28	87	51	25	19	007
31	25	8	6	14	8	61	45	83	59	31	29	008
32	24	37	10	43	13	64	33	144	56	31	19	009
15	14	11	2	5	2	17	8	33	12	8	7	010
73	54	31	14	42	10	179	79	252	103	63	45	011
6	4	6	3	2	—	9	3	17	6	1	1	012
6	4	6	4	5	2	7	3	18	9	—	—	013
11	10	2	—	7	3	28	7	37	10	5	3	014
1.300	959	771	400	656	294	1.895	950	3.322	1.644	899	609	015
18	13	10	4	16	5	28	8	54	17	14	6	016
90	58	32	14	55	17	162	61	249	92	57	36	017
28	17	8	6	9	4	43	21	60	31	18	13	018
100	88	43	20	38	16	125	61	206	97	73	44	019
3	3	1	1	3	2	14	8	18	11	8	8	020
14	10	7	5	11	3	16	7	34	15	3	2	021
6	4	4	3	9	5	8	3	21	11	4	4	022
1	1	2	—	1	—	3	2	6	2	1	1	057
16	9	10	3	9	4	19	10	38	17	13	9	023
42	33	14	10	12	9	45	27	71	46	27	20	024
7	6	—	—	—	—	7	3	7	3	1	1	056
26	19	3	2	6	2	15	9	24	13	4	4	025
3	2	—	—	—	—	14	8	14	8	9	6	026
8	5	9	4	9	4	13	7	31	15	1	1	027
12	9	8	3	9	5	19	10	36	18	9	7	028
65	50	75	35	51	17	95	43	221	95	53	35	029
26	21	13	11	7	3	38	20	58	34	21	17	030
10	8	4	2	4	—	19	10	27	12	8	5	031
17	15	20	5	26	8	23	12	69	25	10	9	032
78	58	64	34	49	20	179	83	292	137	42	33	033
22	20	9	4	5	2	27	12	41	18	13	10	034
9	6	5	2	3	1	9	3	17	6	4	3	035
8	7	1	1	6	2	8	4	15	7	4	3	036
14	13	14	9	12	7	16	12	42	28	9	8	037
25	14	13	5	13	2	43	24	69	31	18	13	038
41	35	11	5	16	3	54	20	81	28	17	8	039
7	7	3	2	3	2	16	6	22	10	4	3	040
59	38	36	18	26	11	72	34	134	63	42	26	041
38	34	10	4	7	4	48	23	65	31	30	19	042
6	4	2	1	7	—	16	4	25	5	4	1	043
4	3	2	2	2	—	2	1	6	3	—	—	044
62	40	18	8	18	10	56	26	92	44	29	18	045
1	1	3	1	—	—	6	2	9	3	2	1	046
6	6	10	10	3	—	14	8	27	18	6	6	047
12	7	6	3	8	3	20	11	34	17	11	8	048
40	36	20	6	19	8	54	26	93	40	16	15	049
14	13	7	3	6	2	16	11	29	16	8	7	050
83	60	23	15	21	7	83	35	127	57	44	27	051
17	15	7	3	9	4	22	11	38	18	8	7	052
10	6	15	3	14	4	24	11	53	18	11	7	053
20	17	2	2	7	1	32	15	41	18	11	9	054
10	10	8	6	—	—	22	14	30	20	7	5	055
2.858	2.147	1.598	799	1.507	607	4.305	2.116	7.410	3.522	1.941	1.334	

TAV. 7 - Popolazione residente attiva e non attiva per sesso

A — TOTALE

Codice dei Comuni	COMUNI	POPOLAZIONE ATTIVA				POPOLAZIONE NON ATTIVA	TOTALE	
		In condizione professionale			In cerca di prima occupazione			
		Occupati	Disoccupati	TOTALE				
001	ACI BONACCORSI	615	57	672	91	763	1.460	2.223
002	ACI CASTELLO	4.143	300	4.443	665	5.108	8.912	14.020
003	ACI CATENA	3.255	504	3.759	512	4.271	8.679	12.950
004	ACIREALE	12.582	1.209	13.791	2.971	16.762	31.731	48.493
005	ACI SANT'ANTONIO	1.711	107	1.818	343	2.161	4.109	6.270
006	ADRANO	7.403	963	8.366	1.549	9.915	23.305	33.220
007	BELPASSO	3.691	317	4.008	628	4.636	9.584	14.220
008	BIANCAVILLA	4.492	329	4.821	844	5.665	14.432	20.097
009	BRONTE	4.111	654	4.765	875	5.640	11.999	17.639
010	CALATABIANO	1.420	266	1.686	316	2.002	3.597	5.599
011	CALTAGIRONE	8.149	1.080	9.229	1.998	11.227	24.473	35.700
012	CAMPOROTONDO ETNEO	356	44	400	47	447	890	1.337
013	CASTEL DI IUDICA	1.034	603	1.637	265	1.902	3.421	5.323
014	CASTIGLIONE DI SICILIA	1.507	219	1.726	276	2.002	3.171	5.173
015	CATANIA	96.796	9.600	106.396	21.719	128.115	252.213	380.328
016	FIUMEFREDDO DI SICILIA	2.057	428	2.485	354	2.839	4.818	7.657
017	GIARRE	7.693	1.071	8.764	1.310	10.074	16.807	26.881
018	GRAMMICHELE	2.930	636	3.566	779	4.345	9.323	13.668
019	GRAVINA DI CATANIA	6.890	453	7.343	1.033	8.376	15.554	23.930
020	LICODIA EUBEA	698	69	767	146	913	2.244	3.157
021	LINGUAGLOSSA	1.453	467	1.920	308	2.228	3.311	5.539
022	MALETTO	1.293	146	1.439	190	1.629	3.270	4.899
057	MANIACE	547	695	1.242	70	1.312	1.476	2.788
023	MASCALI	2.412	388	2.800	429	3.229	5.338	8.567
024	MASCALUCIA	2.857	224	3.081	532	3.613	6.934	10.547
056	MAZZARRONE	746	201	947	126	1.073	2.311	3.384
025	MILITELLO IN VAL DI CATANIA	1.830	423	2.253	650	2.903	7.450	10.353
026	MILO	359	104	463	42	505	770	1.275
027	MINEO	1.427	206	1.633	344	1.977	4.487	6.464
028	MIRABELLA IMBACCARI	2.187	132	2.319	539	2.858	6.285	9.143
029	MISTERBIANCO	7.295	877	8.172	1.234	9.406	20.452	29.858
030	MOTTA SANT'ANASTASIA	1.773	220	1.993	330	2.323	4.408	6.731
031	NICOLOSI	1.309	83	1.392	235	1.627	2.870	4.497
032	PALAGONIA	2.748	1.229	3.977	738	4.715	10.331	15.046
033	PATERNO'	9.134	2.477	11.611	2.526	14.137	31.320	45.457
034	PEDARA	1.438	141	1.579	241	1.820	3.567	5.387
035	PIEDIMONTE ETNEO	1.073	151	1.224	213	1.437	2.593	4.030
036	RADDUSA	1.101	181	1.282	227	1.509	3.087	4.596
037	RAMACCA	1.823	588	2.411	489	2.900	6.424	9.324
038	RANDAZZO	2.546	1.494	4.040	616	4.656	6.461	11.117
039	RIPOSTO	3.319	624	3.943	602	4.545	8.516	13.061
040	SAN CONO	565	196	761	273	1.034	2.276	3.310
041	SAN GIOVANNI LA PUNTA	3.804	357	4.161	619	4.780	8.982	13.762
042	SAN GREGORIO DI CATANIA	2.377	208	2.585	261	2.846	5.197	8.043
043	SAN MICHELE DI GANZARIA	935	120	1.055	326	1.381	3.337	4.718
044	SAN PIETRO CLARENZA	553	47	600	122	722	1.722	2.444
045	SANT'AGATA LI BATTIATI	2.832	146	2.978	418	3.396	5.923	9.319
046	SANT'ALFIO	550	54	604	93	697	1.045	1.742
047	SANTA MARIA DI LICODIA	1.415	313	1.728	359	2.087	4.371	6.458
048	SANTA VENERINA	1.790	247	2.037	332	2.369	4.235	6.604
049	SCORDIA	3.098	924	4.022	907	4.929	11.323	16.252
050	TRECASTAGNI	1.266	123	1.389	177	1.566	3.133	4.699
051	TREMESTIERI ETNEO	4.025	297	4.322	584	4.906	8.632	13.538
052	VALVERDE	1.199	144	1.343	218	1.561	3.123	4.684
053	VIAGRANDE	1.295	86	1.381	219	1.600	3.207	4.807
054	VIZZINI	1.857	192	2.049	555	2.604	6.243	8.847
055	ZAFFERANA ETNEA	1.914	140	2.054	245	2.299	4.103	6.402
	TOTALE PROVINCIA	249.678	33.554	283.232	53.110	336.342	669.235	1.005.577

segue TAV. 7 — Popolazione residente attiva e non attiva per sesso

B — MASCHI

Codice dei Comuni	COMUNI	POPOLAZIONE ATTIVA					POPOLAZIONE NON ATTIVA	TOTALE
		In condizione professionale			In cerca di prima occupazione	TOTALE		
		Occupati	Disoccupati	TOTALE				
001	ACI BONACCORSI	469	39	508	55	563	507	1.070
002	ACI CASTELLO	3.063	242	3.305	357	3.662	3.185	6.847
003	ACI CATENA	2.672	413	3.085	324	3.409	3.118	6.527
004	ACIREALE	9.375	919	10.294	1.912	12.206	11.639	23.845
005	ACI SANT'ANTONIO	1.295	71	1.366	208	1.574	1.496	3.070
006	ADRANO	6.508	884	7.392	1.176	8.568	7.788	16.356
007	BELPASSO	2.939	278	3.217	387	3.604	3.457	7.061
008	BIANCAVILLA	3.892	301	4.193	537	4.730	5.178	9.908
009	BRONTE	3.201	479	3.680	549	4.229	4.667	8.896
010	CALATABIANO	1.029	157	1.186	182	1.368	1.405	2.773
011	CALTAGIRONE	6.229	987	7.216	1.233	8.449	8.746	17.195
012	CAMPOROTONDO ETNEO	289	36	325	28	353	311	664
013	CASTEL DI IUDICA	848	346	1.194	194	1.388	1.334	2.722
014	CASTIGLIONE DI SICILIA	975	105	1.080	137	1.217	1.246	2.463
015	CATANIA	71.412	8.124	79.536	14.074	93.610	90.067	183.677
016	FIUMEFREDDO DI SICILIA	1.552	246	1.798	180	1.978	1.803	3.781
017	GIARRE	5.334	613	5.947	661	6.608	6.482	13.090
018	GRAMMICHELE	2.338	583	2.921	478	3.399	3.204	6.603
019	GRAVINA DI CATANIA	5.254	342	5.596	582	6.178	5.638	11.816
020	LICODIA EUBEA	585	59	644	83	727	799	1.526
021	LINGUAGLOSSA	965	172	1.137	158	1.295	1.390	2.685
022	MALETTO	1.023	92	1.115	140	1.255	1.194	2.449
057	MANIACE	339	372	711	52	763	707	1.470
023	MASCALI	1.687	193	1.880	233	2.113	2.101	4.214
024	MASCALUCIA	2.230	179	2.409	318	2.727	2.524	5.251
056	MAZZARRONE	626	183	809	109	918	740	1.658
025	MILITELLO IN VAL DI CATANIA	1.586	407	1.993	531	2.524	2.618	5.142
026	MILO	221	56	277	25	302	355	657
027	MINEO	1.195	193	1.388	222	1.610	1.560	3.170
028	MIRABELLA IMBACCARI	1.934	111	2.045	367	2.412	2.124	4.536
029	MISTERBIANCO	6.072	757	6.829	842	7.671	7.054	14.725
030	MOTTA SANT'ANASTASIA	1.357	132	1.489	187	1.676	1.596	3.272
031	NICOLOSI	967	70	1.037	143	1.180	1.013	2.193
032	PALAGONIA	2.413	1.173	3.586	511	4.097	3.438	7.535
033	PATERNÒ	7.634	2.347	9.981	1.630	11.611	11.020	22.631
034	PEDARA	1.096	100	1.196	138	1.334	1.319	2.653
035	PIEDIMONTE ETNEO	746	85	831	87	918	1.017	1.935
036	RADDUSA	942	169	1.111	167	1.278	1.023	2.301
037	RAMACCA	1.507	539	2.046	350	2.396	2.276	4.672
038	RANDAZZO	1.745	599	2.344	297	2.641	2.708	5.349
039	RIPOSTO	2.494	413	2.907	318	3.225	3.206	6.431
040	SAN CONO	454	153	607	192	799	855	1.654
041	SAN GIOVANNI LA PUNTA	2.854	262	3.116	378	3.494	3.318	6.812
042	SAN GREGORIO DI CATANIA	1.746	137	1.883	152	2.035	2.051	4.086
043	SAN MICHELE DI GANZARIA	747	103	850	192	1.042	1.528	2.570
044	SAN PIETRO CLARENZA	440	42	482	85	567	762	1.329
045	SANT'AGATA LI BATTIATI	2.030	94	2.124	196	2.320	2.340	4.660
046	SANT'ALFIO	320	21	341	61	402	445	847
047	SANTA MARIA DI LICODIA	1.117	247	1.364	238	1.602	1.654	3.256
048	SANTA VENERINA	1.323	126	1.449	189	1.638	1.633	3.271
049	SCORDIA	2.657	857	3.514	629	4.143	3.990	8.133
050	TRECASTAGNI	966	91	1.057	91	1.148	1.149	2.297
051	TREMESTIERI ETNEO	2.792	206	2.998	315	3.313	3.302	6.615
052	VALVERDE	952	112	1.064	118	1.182	1.109	2.291
053	VIAGRANDE	1.016	70	1.086	133	1.219	1.145	2.364
054	VIZZINI	1.538	177	1.715	344	2.059	2.198	4.257
055	ZAFFERANA ETNEA	1.337	83	1.420	140	1.560	1.590	3.150
	TOTALE PROVINCIA	190.327	26.347	216.674	33.615	250.289	242.122	492.411

TAV. 8 - Popolazione residente attiva in condizione professionale,

A —

Codice dei Comuni	COMUNI	AGRICOLTURA RAMO 0	INDUSTRIE						
			RAMO 1			RAMO 2	RAMO 3	RAMO 4	RAMO 5
			1. A	1. B	TOTALE				
001	ACI BONACCORSI	123	1	6	7	6	13	40	129
002	ACI CASTELLO	696	20	45	65	85	175	226	425
003	ACI CATENA	956	8	41	49	44	93	144	670
004	ACIREALE	2.808	20	79	99	117	451	1.131	1.461
005	ACI SANT'ANTONIO	487	5	25	30	35	67	109	263
006	ADRANO	3.943	12	47	59	77	235	305	1.083
007	BELPASSO	791	29	57	86	194	220	298	673
008	BIANCAVILLA	2.355	7	10	17	38	104	138	600
009	BRONTE	1.548	13	30	43	116	143	226	1.100
010	CALATABIANO	716	1	2	3	27	40	116	206
011	CALTAGIRONE	1.534	125	81	206	230	226	347	1.315
012	CAMPOROTONDO ETNEO	36	3	5	8	27	16	22	82
013	CASTEL DI IUDICA	1.021	1	3	4	18	55	23	213
014	CASTIGLIONE DI SICILIA	827	2	3	5	28	95	118	146
015	CATANIA	3.813	359	977	1.336	3.067	5.838	7.566	11.237
016	FIUMEFREDDO DI SICILIA	736	—	7	7	29	66	349	302
017	GIARRE	2.168	7	56	63	91	287	642	845
018	GRAMMICHELE	1.671	5	17	22	47	89	170	428
019	GRAVINA DI CATANIA	200	31	134	165	249	614	542	717
020	LICODIA EUBEA	291	—	1	1	11	25	43	145
021	LINGUAGLOSSA	861	—	4	4	22	53	128	176
022	MALETTO	502	1	1	2	12	50	106	426
057	MANIACE	946	3	1	4	4	15	12	37
023	MASCALI	1.282	5	13	18	14	113	221	266
024	MASCALUCIA	196	9	53	62	71	257	199	510
056	MAZZARRONE	641	6	1	7	3	18	39	56
025	MILITELLO IN VAL DI CATANIA	1.097	2	15	17	31	93	70	282
026	MILO	215	—	2	2	2	20	23	58
027	MINEO	669	1	2	3	27	65	72	287
028	MIRABELLA IMBACCARI	524	9	3	12	28	574	94	440
029	MISTERBIANCO	805	34	100	134	338	690	641	1.510
030	MOTTA SANT'ANASTASIA	452	15	24	39	54	115	120	231
031	NICOLOSI	339	—	11	11	26	45	76	238
032	PALAGONIA	2.295	10	20	30	47	125	118	272
033	PATERNO'	4.762	46	69	115	124	399	685	1.225
034	PEDARA	297	2	14	16	30	56	66	335
035	PIEDIMONTE ETNEO	410	3	13	16	13	63	69	217
036	RADDUSA	385	1	—	1	40	309	56	165
037	RAMACCA	922	7	35	42	35	97	98	448
038	RANDAZZO	2.038	6	12	18	29	124	190	513
039	RIPOSTO	961	14	13	27	54	230	282	370
040	SAN CONO	378	1	2	3	8	24	20	137
041	SAN GIOVANNI LA PUNTA	339	11	61	72	105	238	342	634
042	SAN GREGORIO DI CATANIA	240	10	21	31	47	138	157	299
043	SAN MICHELE DI GANZARIA	179	18	2	20	12	188	59	197
044	SAN PIETRO CLARENZA	77	3	4	7	16	28	32	168
045	SANT'AGATA LI BATTIATI	94	6	38	44	82	185	158	185
046	SANT'ALFIO	319	1	2	3	4	17	33	70
047	SANTA MARIA DI LICODIA	791	—	7	7	34	61	58	144
048	SANTA VENERINA	709	2	14	16	55	63	129	378
049	SCORDIA	1.746	7	37	44	131	229	253	411
050	TRECASTAGNI	297	5	9	14	27	31	65	279
051	TREMESTIERI ETNEO	218	18	72	90	146	195	223	336
052	VALVERDE	173	3	15	18	25	83	159	227
053	VIAGRANDE	303	1	10	11	22	46	121	195
054	VIZZINI	636	1	8	9	33	34	85	405
055	ZAFFERANA ETNEA	739	2	13	15	22	67	92	338
	TOTALE PROVINCIA	54.557	912	2.347	3.259	6.309	13.990	17.906	34.505

per sesso e ramo di attività economica

TOTALE

COMMERCIO RAMO 6			TRASPORTI E COMU- NICAZIONI RAMO 7	CREDITO E ASSICURAZIONE, SERVIZI ALLE IMPRESE, NOLEGGIO RAMO 8			PUBBLICA AMMINISTRAZIONE; SERVIZI PUBBLICI E PRIVATI RAMO 9			TOTALE	Codice dei Comuni
6. A	6. B	TOTALE		8. A	8. B	TOTALE	9. A	9. B	TOTALE		
156	25	181	24	8	14	22	37	90	127	672	001
900	85	985	389	127	150	277	280	840	1.120	4.443	002
715	108	823	235	28	46	74	179	492	671	3.759	003
2.444	383	2.827	861	286	330	616	712	2.708	3.420	13.791	004
346	47	393	95	11	24	35	92	212	304	1.818	005
748	288	1.036	206	35	108	143	338	941	1.279	8.366	006
591	93	684	242	72	101	173	147	500	647	4.008	007
382	140	522	188	26	58	84	158	617	775	4.821	008
463	96	559	143	29	71	100	191	596	787	4.765	009
253	28	281	77	6	15	21	66	133	199	1.686	010
1.250	256	1.506	363	244	154	398	725	2.379	3.104	9.229	011
48	12	60	46	4	5	9	42	52	94	400	012
91	5	96	67	4	7	11	44	85	129	1.637	013
153	31	184	64	2	18	20	106	133	239	1.726	014
21.834	3.338	25.172	8.830	2.106	3.442	5.548	9.743	24.246	33.989	106.396	015
380	80	460	107	19	26	45	114	270	384	2.485	016
1.462	222	1.684	495	114	171	285	510	1.694	2.204	8.764	017
298	112	410	128	16	47	63	119	419	538	3.566	018
1.480	203	1.683	646	157	237	394	710	1.423	2.133	7.343	019
64	10	74	31	7	13	20	53	73	126	767	020
178	66	244	87	12	24	36	75	234	309	1.920	021
95	15	110	58	1	7	8	54	111	165	1.439	022
31	8	39	16	—	136	136	3	30	33	1.242	057
301	61	362	126	16	30	46	94	258	352	2.800	023
561	68	629	204	53	122	175	265	513	778	3.081	024
90	18	108	14	5	5	10	26	25	51	947	056
168	45	213	90	9	28	37	105	218	323	2.253	025
34	9	43	14	3	2	5	36	45	81	463	026
150	24	174	50	7	8	15	102	169	271	1.633	027
209	44	253	48	10	13	23	76	247	323	2.319	028
1.386	381	1.767	595	52	129	181	450	1.061	1.511	8.172	029
197	56	253	198	11	41	52	147	332	479	1.993	030
223	31	254	89	14	20	34	108	172	280	1.392	031
381	129	510	95	33	58	91	119	275	394	3.977	032
1.342	286	1.628	350	115	226	341	522	1.460	1.982	11.611	033
227	35	262	98	12	36	48	99	272	371	1.579	034
112	45	157	72	3	17	20	52	135	187	1.224	035
112	14	126	48	6	7	13	47	92	139	1.282	036
223	53	276	66	11	23	34	112	281	393	2.411	037
299	88	387	153	17	36	53	170	365	535	4.040	038
509	119	628	533	32	50	82	225	551	776	3.943	039
67	6	73	18	1	5	6	34	60	94	761	040
741	154	895	293	59	100	159	266	818	1.084	4.161	041
514	57	571	195	70	85	155	223	529	752	2.585	042
141	28	169	40	3	6	9	51	131	182	1.055	043
75	12	87	57	2	10	12	56	60	116	600	044
680	45	725	226	95	139	234	271	774	1.045	2.978	045
57	1	58	20	1	2	3	32	45	77	604	046
158	44	202	81	12	17	29	108	213	321	1.728	047
205	55	260	118	10	35	45	67	197	264	2.037	048
469	71	540	127	23	47	70	158	313	471	4.022	049
229	56	285	78	13	37	50	95	168	263	1.389	050
853	109	962	340	160	183	343	383	1.086	1.469	4.322	051
197	45	242	75	13	34	47	93	201	294	1.343	052
310	46	356	84	9	18	27	57	159	216	1.381	053
193	42	235	74	18	21	39	180	319	499	2.049	054
252	48	300	128	15	29	44	93	216	309	2.054	055
46.027	7.976	54.003	18.195	4.227	6.823	11.050	19.420	50.038	69.458	283.232	

segue TAV. 8 — Popolazione residente attiva in condizione professionale,

B —

Codice dei Comuni	COMUNI	AGRICOLTURA RAMO 0	INDUSTRIE						
			RAMO 1			RAMO 2	RAMO 3	RAMO 4	RAMO 5
			1. A	1. B	TOTALE				
001	ACI BONACCORSI	81	1	6	7	6	12	18	129
002	ACI CASTELLO	615	20	37	57	72	149	163	396
003	ACI CATENA	815	8	38	46	40	85	102	662
004	ACIREALE	2.140	20	73	93	101	376	881	1.376
005	ACI SANT'ANTONIO	302	5	25	30	33	59	89	258
006	ADRANO	3.790	12	47	59	72	224	253	1.067
007	BELPASSO	683	28	52	80	169	189	213	661
008	BIANCAVILLA	2.280	7	9	16	37	101	105	583
009	BRONTE	1.208	13	28	41	108	133	140	1.074
010	CALATABIANO	444	1	2	3	24	38	96	199
011	CALTAGIRONE	1.452	119	73	192	199	210	301	1.299
012	CAMPOROTONDO ETNEO	34	3	5	8	19	12	20	81
013	CASTEL DI IUDICA	681	1	3	4	18	54	19	212
014	CASTIGLIONE DI SICILIA	415	2	3	5	28	86	86	138
015	CATANIA	3.362	322	871	1.193	2.618	4.775	6.023	10.806
016	FIUMEFREDDO DI SICILIA	462	—	6	6	28	62	298	298
017	GIARRE	1.229	6	52	58	82	262	520	827
018	GRAMMICHELE	1.436	5	17	22	41	86	149	416
019	GRAVINA DI CATANIA	173	27	116	143	211	487	430	671
020	LICODIA EUBEA	270	—	1	1	11	22	30	143
021	LINGUAGLOSSA	342	—	2	2	21	52	87	175
022	MALETTO	372	1	1	2	10	35	51	417
057	MANIACE	507	3	1	4	3	10	7	37
023	MASCALI	758	5	13	18	12	93	170	260
024	MASCALUCIA	167	7	46	53	62	224	161	473
056	MAZZARRONE	568	6	1	7	3	18	36	56
025	MILITELLO IN VAL DI CATANIA	1.059	2	15	17	29	81	54	272
026	MILO	104	—	2	2	2	16	15	57
027	MINEO	624	1	1	2	26	58	49	285
028	MIRABELLA IMBACCARI	514	9	3	12	28	559	74	432
029	MISTERBIANCO	694	30	96	126	311	630	522	1.475
030	MOTTA SANT'ANASTASIA	306	13	23	36	49	99	88	221
031	NICOLOSI	244	—	11	11	24	38	41	235
032	PALAGONIA	2.226	10	19	29	46	117	92	262
033	PATERNO'	4.525	44	64	108	117	368	578	1.187
034	PEDARA	186	1	12	13	23	52	52	332
035	PIEDIMONTE ETNEO	201	2	12	14	12	58	51	213
036	RADDUSA	346	1	—	1	40	289	43	162
037	RAMACCA	834	7	35	42	35	92	85	443
038	RANDAZZO	850	5	12	17	26	104	132	478
039	RIPOSTO	625	12	11	23	49	203	227	354
040	SAN CONO	319	1	2	3	8	20	10	134
041	SAN GIOVANNI LA PUNTA	245	9	54	63	87	194	235	607
042	SAN GREGORIO DI CATANIA	196	10	18	28	39	108	112	283
043	SAN MICHELE DI GANZARIA	154	18	2	20	11	163	49	180
044	SAN PIETRO CLARENZA	59	3	4	7	16	21	18	162
045	SANT'AGATA LI BATTIATI	80	4	28	32	69	156	115	168
046	SANT'ALFIO	128	1	2	3	3	17	28	70
047	SANTA MARIA DI LICODIA	698	—	6	6	29	52	39	142
048	SANTA VENERINA	377	2	14	16	54	57	100	364
049	SCORDIA	1.684	7	36	43	126	185	212	405
050	TRECASTAGNI	192	5	9	14	24	29	52	269
051	TREMESTIERI ETNEO	170	15	61	76	118	147	167	304
052	VALVERDE	133	3	12	15	21	79	135	225
053	VIAGRANDE	227	1	9	10	19	43	92	190
054	VIZZINI	598	1	8	9	31	30	73	395
055	ZAFFERANA ETNEA	369	—	13	13	21	57	74	330
	TOTALE PROVINCIA	43.553	839	2.122	2.961	5.521	11.976	14.062	33.350

per sesso e ramo di attività economica

MASCHI

COMMERCIO RAMO 6			TRASPORTI E COMU- NICAZIONI RAMO 7	CREDITO E ASSICURAZIONE, SERVIZI ALLE IMPRESE, NOLEGGIO RAMO 8			PUBBLICA AMMINISTRAZIONE; SERVIZI PUBBLICI E PRIVATI RAMO 9			TOTALE	Codice dei Comuni
6. A	6. B	TOTALE		8. A	8. B	TOTALE	9. A	9. B	TOTALE		
127	25	152	21	6	13	19	32	31	63	508	001
618	82	700	346	97	122	219	225	363	588	3.305	002
523	104	627	220	24	38	62	156	270	426	3.085	003
1.732	365	2.097	785	238	272	510	569	1.366	1.935	10.294	004
263	47	310	86	9	20	29	72	98	170	1.366	005
469	285	754	192	30	96	126	298	557	855	7.392	006
392	91	483	224	66	82	148	127	240	367	3.217	007
257	138	395	170	21	50	71	126	309	435	4.193	008
252	93	345	138	27	51	78	149	266	415	3.680	009
154	28	182	69	4	10	14	51	66	117	1.186	010
866	255	1.121	338	202	134	336	608	1.160	1.768	7.216	011
37	12	49	44	4	3	7	30	21	51	325	012
39	5	44	61	3	7	10	40	51	91	1.194	013
85	29	114	55	2	17	19	78	56	134	1.080	014
16.070	3.258	19.328	8.055	1.635	2.618	4.253	8.129	10.994	19.123	79.536	015
232	79	311	101	17	22	39	86	107	193	1.798	016
917	214	1.131	444	93	129	222	420	752	1.172	5.947	017
195	111	306	118	11	39	50	101	196	297	2.921	018
1.139	198	1.337	577	130	185	315	591	661	1.252	5.596	019
39	9	48	27	6	12	18	40	34	74	644	020
96	66	162	83	11	20	31	62	120	182	1.137	021
62	15	77	52	—	7	7	41	51	92	1.115	022
22	7	29	14	—	77	77	3	20	23	711	057
171	59	230	111	14	23	37	81	110	191	1.880	023
424	66	490	181	43	99	142	206	250	456	2.409	024
45	18	63	12	5	4	9	22	15	37	809	056
101	43	144	88	7	23	30	94	125	219	1.993	025
17	8	25	14	3	2	5	23	14	37	277	026
95	23	118	48	6	8	14	85	79	164	1.388	027
125	42	167	40	8	12	20	65	134	199	2.045	028
1.004	375	1.379	560	42	104	146	391	595	986	6.829	029
120	51	171	180	8	24	32	124	183	307	1.489	030
128	30	158	84	13	17	30	98	74	172	1.037	031
261	127	388	89	29	49	78	104	155	259	3.586	032
931	276	1.207	332	85	200	285	449	825	1.274	9.981	033
157	35	192	89	8	34	42	82	133	215	1.196	034
64	42	106	61	3	16	19	40	56	96	831	035
71	14	85	45	6	7	13	38	49	87	1.111	036
134	52	186	61	11	20	31	92	145	237	2.046	037
178	80	258	138	14	26	40	145	156	301	2.344	038
332	114	446	511	28	38	66	174	229	403	2.907	039
32	6	38	14	1	3	4	27	30	57	607	040
538	143	681	266	49	80	129	225	384	609	3.116	041
358	51	409	168	59	73	132	171	237	408	1.883	042
96	23	119	37	2	6	8	40	69	109	850	043
48	11	59	54	1	9	10	46	30	76	482	044
521	42	563	187	84	110	194	218	342	560	2.124	045
18	1	19	20	1	2	3	26	24	50	341	046
82	42	124	73	9	15	24	76	101	177	1.364	047
142	51	193	111	7	26	33	54	90	144	1.449	048
284	69	353	117	21	42	63	143	183	326	3.514	049
150	55	205	71	12	34	46	79	76	155	1.057	050
600	103	703	293	127	135	262	301	457	758	2.998	051
138	43	181	68	10	26	36	78	93	171	1.064	052
234	45	279	79	6	16	22	49	76	125	1.086	053
116	41	157	72	15	15	30	157	163	320	1.715	054
162	47	209	122	14	25	39	79	107	186	1.420	055
32.463	7.744	40.207	16.616	3.387	5.347	8.734	16.116	23.578	39.694	216.674	

segue TAV. 8 — Popolazione residente attiva in condizione professionale,

C —

Codice dei Comuni	COMUNI	AGRICOLTURA RAMO 0	INDUSTRIE						
			RAMO 1			RAMO 2	RAMO 3	RAMO 4	RAMO 5
			1. A	1. B	TOTALE				
001	ACI BONACCORSI	42	—	—	—	—	1	22	—
002	ACI CASTELLO	81	—	8	8	13	26	63	29
003	ACI CATENA	141	—	3	3	4	8	42	8
004	ACIREALE	668	—	6	6	16	75	250	85
005	ACI SANT'ANTONIO	185	—	—	—	2	8	20	5
006	ADRANO	153	—	—	—	5	11	52	16
007	BELPASSO	108	1	5	6	25	31	85	12
008	BIANCAVILLA	75	—	1	1	1	3	33	17
009	BRONTE	340	—	2	2	8	10	86	26
010	CALATABIANO	272	—	—	—	3	2	20	7
011	CALTAGIRONE	82	6	8	14	31	16	46	16
012	CAMPOROTONDO ETNEO	2	—	—	—	8	4	2	1
013	CASTEL DI IUDICA	340	—	—	—	—	1	4	1
014	CASTIGLIONE DI SICILIA	412	—	—	—	—	9	32	8
015	CATANIA	451	37	106	143	449	1.063	1.543	431
016	FIUMEFREDDO DI SICILIA	274	—	1	1	1	4	51	4
017	GIARRE	939	1	4	5	9	25	122	18
018	GRAMMICHELE	235	—	—	—	6	3	21	12
019	GRAVINA DI CATANIA	27	4	18	22	38	127	112	46
020	LICODIA EUBEA	21	—	—	—	—	3	13	2
021	LINGUAGLOSSA	519	—	2	2	1	1	41	1
022	MALETTO	130	—	—	—	2	15	55	9
057	MANIACE	439	—	—	—	1	5	5	—
023	MASCALI	524	—	—	—	2	20	51	6
024	MASCALUCIA	29	2	7	9	9	33	38	37
056	MAZZARRONE	73	—	—	—	—	—	3	—
025	MILITELLO IN VAL DI CATANIA	38	—	—	—	2	12	16	10
026	MILO	111	—	—	—	—	4	8	1
027	MINEO	45	—	1	1	1	7	23	2
028	MIRABELLA IMBACCARI	10	—	—	—	—	15	20	8
029	MISTERBIANCO	111	4	4	8	27	60	119	35
030	MOTTA SANT'ANASTASIA	146	2	1	3	5	16	32	10
031	NICOLOSI	95	—	—	—	2	7	35	3
032	PALAGONIA	69	—	1	1	1	8	26	10
033	PATERNO'	237	2	5	7	7	31	107	38
034	PEDARA	111	1	2	3	7	4	14	3
035	PIEDIMONTE ETNEO	209	1	1	2	1	5	18	4
036	RADDUSA	39	—	—	—	—	20	13	3
037	RAMACCA	88	—	—	—	—	5	13	5
038	RANDAZZO	1.188	1	—	1	3	20	58	35
039	RIPOSTO	336	2	2	4	5	27	55	16
040	SAN CONO	59	—	—	—	—	4	10	3
041	SAN GIOVANNI LA PUNTA	94	2	7	9	18	44	107	27
042	SAN GREGORIO DI CATANIA	44	—	3	3	8	30	45	16
043	SAN MICHELE DI GANZARIA	25	—	—	—	1	25	10	17
044	SAN PIETRO CLARENZA	18	—	—	—	—	7	14	6
045	SANT'AGATA LI BATTIATI	14	2	10	12	13	29	43	17
046	SANT'ALFIO	191	—	—	—	1	—	5	—
047	SANTA MARIA DI LICODIA	93	—	1	1	5	9	19	2
048	SANTA VENERINA	332	—	—	—	1	6	29	14
049	SCORDIA	62	—	1	1	5	44	41	6
050	TRECASTAGNI	105	—	—	—	3	2	13	10
051	TREMESTIERI ETNEO	48	3	11	14	28	48	56	32
052	VALVERDE	40	—	3	3	4	4	24	2
053	VIAGRANDE	76	—	1	1	3	3	29	5
054	VIZZINI	38	—	—	—	2	4	12	10
055	ZAFFERANA ETNEA	370	2	—	2	1	10	18	8
	TOTALE PROVINCIA	11.004	73	225	298	788	2.014	3.844	1.155

per sesso e ramo di attività economica

F E M M I N E

COMMERCIO RAMO 6			TRASPORTI E COMU- NICAZIONI RAMO 7	CREDITO E ASSICURAZIONE, SERVIZI ALLE IMPRESE, NOLEGGIO RAMO 8			PUBBLICA AMMINISTRAZIONE; SERVIZI PUBBLICI E PRIVATI RAMO 9			TOTALE	Codice dei Comuni
6. A	6. B	TOTALE		8. A	8. B	TOTALE	9. A	9. B	TOTALE		
29	—	29	3	2	1	3	5	59	64	164	001
282	3	285	43	30	28	58	55	477	532	1.138	002
192	4	196	15	4	8	12	23	222	245	674	003
712	18	730	76	48	58	106	143	1.342	1.485	3.497	004
83	—	83	9	2	4	6	20	114	134	452	005
279	3	282	14	5	12	17	40	384	424	974	006
199	2	201	18	6	19	25	20	260	280	791	007
125	2	127	18	5	8	13	32	308	340	628	008
211	3	214	5	2	20	22	42	330	372	1.085	009
99	—	99	8	2	5	7	15	67	82	500	010
384	1	385	25	42	20	62	117	1.219	1.336	2.013	011
11	—	11	2	—	2	2	12	31	43	75	012
52	—	52	6	1	—	1	4	34	38	443	013
68	2	70	9	—	1	1	28	77	105	646	014
5.764	80	5.844	775	471	824	1.295	1.614	13.252	14.866	26.860	015
148	1	149	6	2	4	6	28	163	191	687	016
545	8	553	51	21	42	63	90	942	1.032	2.817	017
103	1	104	10	5	8	13	18	223	241	645	018
341	5	346	69	27	52	79	119	762	881	1.747	019
25	1	26	4	1	1	2	13	39	52	123	020
82	—	82	4	1	4	5	13	114	127	783	021
33	—	33	6	1	—	1	13	60	73	324	022
9	1	10	2	—	59	59	—	10	10	531	057
130	2	132	15	2	7	9	13	148	161	920	023
137	2	139	23	10	23	33	59	263	322	672	024
45	—	45	2	—	1	1	4	10	14	138	056
67	2	69	2	2	5	7	11	93	104	260	025
17	1	18	—	—	—	—	13	31	44	186	026
55	1	56	2	1	—	1	17	90	107	245	027
84	2	86	8	2	1	3	11	113	124	274	028
382	6	388	35	10	25	35	59	466	525	1.343	029
77	5	82	18	3	17	20	23	149	172	504	030
95	1	96	5	1	3	4	10	98	108	355	031
120	2	122	6	4	9	13	15	120	135	391	032
411	10	421	18	30	26	56	73	635	708	1.630	033
70	—	70	9	4	2	6	17	139	156	383	034
48	3	51	11	—	1	1	12	79	91	393	035
41	—	41	3	—	—	—	9	43	52	171	036
89	1	90	5	—	3	3	20	136	156	365	037
121	8	129	15	3	10	13	25	209	234	1.696	038
177	5	182	22	4	12	16	51	322	373	1.036	039
35	—	35	4	—	2	2	7	30	37	154	040
203	11	214	27	10	20	30	41	434	475	1.045	041
156	6	162	27	11	12	23	52	292	344	702	042
45	5	50	3	1	—	1	11	62	73	205	043
27	1	28	3	1	1	2	10	30	40	118	044
159	3	162	39	11	29	40	53	432	485	854	045
39	—	39	—	—	—	—	6	21	27	263	046
76	2	78	8	3	2	5	32	112	144	364	047
63	4	67	7	3	9	12	13	107	120	588	048
185	2	187	10	2	5	7	15	130	145	508	049
79	1	80	7	1	3	4	16	92	108	332	050
253	6	259	47	33	48	81	82	629	711	1.324	051
59	2	61	7	3	8	11	15	108	123	279	052
76	1	77	5	3	2	5	8	83	91	295	053
77	1	78	2	3	6	9	23	156	179	334	054
90	1	91	6	1	4	5	14	109	123	634	055
13.564	232	13.796	1.579	840	1.476	2.316	3.304	26.460	29.764	66.558	

TAV. 9 - Popolazione residente attiva in condizione professionale, per sesso, settore di attività economica e posizione nella professione**A — TOTALE**

Codice dei Comuni	COMUNI	POSIZIONE NELLA PROFESSIONE									
		IMPRENDITORI E LIBERI PROFESSIONISTI		LAVORATORI IN PROPRIO		COADIUVANTI		DIRIGENTI E IMPIEGATI		LAVORATORI DIPENDENTI	
		MF	M	MF	M	MF	M	MF	M	MF	M
001	ACI BONACCORSI	31	27	208	166	28	11	138	78	267	226
002	ACI CASTELLO	337	281	691	520	114	60	1.624	971	1.677	1.473
003	ACI CATENA	82	69	537	430	29	17	628	387	2.483	2.182
004	ACIREALE	524	459	1.970	1.526	186	84	3.542	2.127	7.569	6.098
005	ACI SANT'ANTONIO	44	38	466	369	19	11	309	207	980	741
006	ADRANO	132	121	1.323	1.025	94	59	930	579	5.887	5.608
007	BELPASSO	121	97	862	653	49	31	804	518	2.172	1.918
008	BIANCAVILLA	70	56	778	646	45	34	788	456	3.140	3.001
009	BRONTE	78	61	803	631	67	27	698	373	3.119	2.588
010	CALATABIANO	28	17	238	151	10	4	184	112	1.226	902
011	CALTAGIRONE	214	192	1.623	1.326	163	98	2.668	1.572	4.561	4.028
012	CAMPOROTONDO ETNEO	9	9	60	49	6	5	94	60	231	202
013	CASTEL DI IUDICA	14	11	258	190	31	10	109	76	1.225	907
014	CASTIGLIONE DI SICILIA	21	16	235	152	19	7	196	114	1.255	791
015	CATANIA	4.995	4.323	11.830	9.462	1.531	869	39.086	23.616	48.954	41.266
016	FIUMEFREDDO DI SICILIA	58	49	394	293	36	18	377	203	1.620	1.235
017	GIARRE	339	294	1.328	962	171	73	2.339	1.335	4.587	3.283
018	GRAMMICHELE	56	47	969	744	79	41	533	301	1.929	1.788
019	GRAVINA DI CATANIA	345	312	918	761	79	42	3.237	2.119	2.764	2.362
020	LICODIA EUBEA	14	13	234	197	24	21	114	67	381	346
021	LINGUAGLOSSA	36	26	360	245	22	8	235	146	1.267	712
022	MALETTO	27	22	196	143	28	20	102	66	1.086	864
057	MANIACE	5	3	78	61	—	—	150	89	1.009	558
023	MASCALI	72	58	343	245	23	12	350	189	2.012	1.376
024	MASCALUCIA	176	154	435	356	41	22	1.077	705	1.352	1.172
056	MAZZARRONE	36	24	335	284	40	31	38	29	498	441
025	MILITELLO IN VAL DI CATANIA	38	33	409	328	18	13	276	192	1.512	1.427
026	MILO	13	13	63	42	2	1	72	36	313	185
027	MINEO	28	24	431	347	29	8	186	105	959	904
028	MIRABELLA IMBACCARI	32	23	262	205	14	11	291	173	1.720	1.633
029	MISTERBIANCO	195	162	1.361	1.110	113	73	1.504	1.004	4.999	4.480
030	MOTTA SANT'ANASTASIA	42	31	318	224	33	11	409	264	1.191	959
031	NICOLOSI	23	22	395	264	16	9	276	166	682	576
032	PALAGONIA	85	74	701	559	43	34	392	253	2.756	2.666
033	PATERNO'	304	265	1.744	1.370	82	49	1.916	1.252	7.565	7.045
034	PEDARA	48	46	337	259	16	8	390	247	788	636
035	PIEDIMONTE ETNEO	34	28	155	99	12	7	170	102	853	595
036	RADDUSA	11	8	282	218	20	12	124	76	845	797
037	RAMACCA	27	21	524	409	49	22	317	190	1.494	1.404
038	RANDAZZO	58	47	413	295	26	10	433	237	3.110	1.755
039	RIPOSTO	95	79	483	359	45	21	955	565	2.365	1.883
040	SAN CONO	4	2	125	79	2	2	83	52	547	472
041	SAN GIOVANNI LA PUNTA	177	145	601	462	46	28	1.384	854	1.953	1.627
042	SAN GREGORIO DI CATANIA	199	174	339	258	42	25	1.099	676	906	750
043	SAN MICHELE DI GANZARIA	15	11	148	110	13	8	147	91	732	630
044	SAN PIETRO CLARENZA	10	10	118	93	4	2	126	89	342	288
045	SANT'AGATA LI BATTIATI	282	247	339	274	49	29	1.535	944	773	630
046	SANT'ALFIO	1	—	86	54	7	2	70	47	440	238
047	SANTA MARIA DI LICODIA	26	20	271	196	12	2	282	168	1.137	978
048	SANTA VENERINA	78	69	340	283	19	9	273	146	1.327	942
049	SCORDIA	108	85	477	340	49	30	438	301	2.950	2.758
050	TRECASTAGNI	46	38	313	248	26	12	274	166	730	593
051	TREMESTIERI ETNEO	304	262	508	397	59	28	2.274	1.360	1.177	951
052	VALVERDE	51	42	212	168	10	6	345	211	725	637
053	VIAGRANDE	71	62	338	265	28	16	243	153	701	590
054	VIZZINI	29	22	382	288	15	10	376	231	1.247	1.164
055	ZAFFERANA ETNEA	59	53	474	370	41	24	280	169	1.200	804
	TOTALE PROVINCIA	10.357	8.897	40.421	31.560	3.874	2.137	77.290	47.015	151.290	127.065

segue TAV. 9 — Popolazione residente attiva in condizione professionale, per sesso, settore di attività economica e posizione nella professione

B — AGRICOLTURA, CACCIA, FORESTE E PESCA

Codice dei Comuni	COMUNI	POSIZIONE NELLA PROFESSIONE									
		IMPRENDITORI E LIBERI PROFESSIONISTI		LAVORATORI IN PROPRIO		COADIUVANTI		DIRIGENTI E IMPIEGATI		LAVORATORI DIPENDENTI	
		MF	M	MF	M	MF	M	MF	M	MF	M
001	ACI BONACCORSI	—	—	64	45	11	3	—	—	48	33
002	ACI CASTELLO	4	4	189	163	12	7	11	10	480	431
003	ACI CATENA	5	3	95	72	4	1	5	3	847	736
004	ACIREALE	20	18	554	426	18	10	30	26	2.186	1.660
005	ACI SANT'ANTONIO	1	1	83	57	1	—	2	2	400	242
006	ADRANO	2	2	289	231	8	4	8	8	3.636	3.545
007	BELPASSO	3	1	268	226	9	4	21	15	490	437
008	BIANCAVILLA	2	2	315	295	12	12	9	8	2.017	1.963
009	BRONTE	4	4	314	258	14	4	3	3	1.213	939
010	CALATABIANO	—	—	32	21	—	—	—	—	684	423
011	CALTAGIRONE	7	4	351	323	15	7	33	27	1.128	1.091
012	CAMPOROTONDO ETNEO	—	—	13	11	—	—	—	—	23	23
013	CASTEL DI IUDICA	1	1	146	114	24	8	2	2	848	556
014	CASTIGLIONE DI SICILIA	—	—	69	43	7	1	3	3	748	368
015	CATANIA	183	159	917	780	60	35	225	185	2.428	2.203
016	FIUMEFREDDO DI SICILIA	7	7	63	48	3	1	2	2	661	404
017	GIARRE	8	8	199	149	14	3	20	17	1.927	1.052
018	GRAMMICHELE	—	—	523	383	34	11	2	2	1.112	1.040
019	GRAVINA DI CATANIA	5	5	46	40	1	1	16	13	132	114
020	LICODIA EUBEA	—	—	136	127	15	13	3	2	137	128
021	LINGUAGLOSSA	2	2	79	41	—	—	2	2	778	297
022	MALETTO	—	—	83	65	14	9	2	2	403	296
057	MANIACE	—	—	50	41	—	—	—	—	896	466
023	MASCALI	1	1	64	46	5	1	2	1	1.210	709
024	MASCALUCIA	6	5	59	47	1	—	7	6	123	109
056	MAZZARRONE	—	—	229	211	32	26	1	1	379	330
025	MILITELLO IN VAL DI CATANIA	—	—	183	162	2	1	10	10	902	886
026	MILO	—	—	24	16	—	—	1	—	190	88
027	MINEO	—	—	232	207	13	—	2	1	422	416
028	MIRABELLA IMBACCARI	1	1	108	105	2	2	1	1	412	405
029	MISTERBIANCO	5	5	245	212	7	2	11	11	537	464
030	MOTTA SANT'ANASTASIA	3	3	147	103	22	4	1	1	279	195
031	NICOLOSI	2	2	136	85	1	1	3	2	197	154
032	PALAGONIA	1	1	310	269	11	9	6	6	1.967	1.941
033	PATERNO	12	12	545	466	7	4	23	20	4.175	4.023
034	PEDARA	—	—	100	77	3	1	1	—	193	108
035	PIEDIMONTE ETNEO	1	1	21	16	2	—	—	—	386	184
036	RADDUSA	1	1	137	113	7	3	2	2	238	227
037	RAMACCA	—	—	259	218	24	8	3	3	636	605
038	RANDAZZO	1	1	55	41	3	2	4	3	1.975	803
039	RIPOSTO	4	3	81	63	6	3	12	9	858	547
040	SAN CONO	—	—	40	36	—	—	—	—	338	283
041	SAN GIOVANNI LA PUNTA	3	2	85	60	4	4	12	12	235	167
042	SAN GREGORIO DI CATANIA	3	2	44	28	—	—	18	16	175	150
043	SAN MICHELE DI GANZARIA	—	—	35	32	1	—	—	—	143	122
044	SAN PIETRO CLARENZA	1	1	18	14	—	—	4	3	54	41
045	SANT'AGATA LI BATTIATI	3	3	24	21	—	—	8	7	59	49
046	SANT'ALFIO	—	—	33	18	2	—	—	—	284	110
047	SANTA MARIA DI LICODIA	—	—	99	82	5	—	4	4	683	612
048	SANTA VENERINA	4	3	47	38	2	—	—	—	656	336
049	SCORDIA	4	4	146	129	6	2	6	6	1.584	1.543
050	TRECASTAGNI	3	3	32	28	8	5	2	1	252	155
051	TREMESTIERI ETNEO	7	7	65	52	1	—	27	24	118	87
052	VALVERDE	5	3	28	19	1	1	2	2	137	108
053	VIAGRANDE	5	3	57	43	2	2	2	1	237	178
054	VIZZINI	1	1	123	103	2	1	—	—	510	493
055	ZAFFERANA ETNEA	1	1	115	84	5	3	3	2	615	279
	TOTALE PROVINCIA	332	290	8.804	7.203	463	219	577	487	44.381	35.354

segue TAV. 9 — Popolazione residente attiva in condizione professionale, per sesso,
settore di attività economica e posizione nella professione

C — INDUSTRIE

Codice dei Comuni	COMUNI	POSIZIONE NELLA PROFESSIONE									
		IMPREDITORI E LIBERI PROFESSIONISTI		LAVORATORI IN PROPRIO		COADIUVANTI		DIRIGENTI E IMPIEGATI		LAVORATORI DIPENDENTI	
		MF	M	MF	M	MF	M	MF	M	MF	M
001	ACI BONACCORSI	3	3	42	32	—	—	9	7	141	130
002	ACI CASTELLO	50	48	113	98	9	7	254	184	550	500
003	ACI CATENA	22	21	122	110	4	3	64	50	788	751
004	ACIREALE	66	66	386	358	31	15	299	228	2.477	2.160
005	ACI SANT'ANTONIO	3	3	109	101	1	1	35	31	356	333
006	ADRANO	7	7	315	290	6	6	56	51	1.375	1.321
007	BELPASSO	23	22	215	189	11	11	164	127	1.058	963
008	BIANCAVILLA	4	4	148	140	8	8	35	29	702	661
009	BRONTE	10	10	172	162	8	6	37	28	1.401	1.290
010	CALATABIANO	3	3	59	49	—	—	22	15	308	293
011	CALTAGIRONE	28	28	322	298	20	13	193	160	1.761	1.702
012	CAMPOROTONDO ETNEO	1	1	13	12	—	—	14	12	127	115
013	CASTEL DI IUDICA	—	—	33	30	1	1	10	10	269	266
014	CASTIGLIONE DI SICILIA	—	—	56	48	4	2	23	20	309	273
015	CATANIA	356	336	2.284	2.058	190	139	4.798	3.547	21.416	19.335
016	FIUMEFREDDO DI SICILIA	11	10	103	89	5	4	51	41	583	548
017	GIARRE	54	49	292	265	27	18	203	167	1.352	1.250
018	GRAMMICHELE	2	2	164	161	8	6	36	28	546	517
019	GRAVINA DI CATANIA	28	26	245	227	12	10	646	488	1.356	1.191
020	LICODIA EUBEA	1	1	43	37	3	3	8	7	170	159
021	LINGUAGLOSSA	3	3	123	101	2	—	12	8	243	225
022	MALETTO	7	7	54	44	6	4	7	5	522	455
057	MANIACE	—	—	3	3	—	—	3	2	66	56
023	MASCALI	10	10	84	75	6	4	41	34	491	430
024	MASCALUCIA	14	13	136	125	7	4	193	144	749	687
056	MAZZARRONE	3	3	31	30	1	1	2	2	86	84
025	MILITELLO IN VAL DI CATANIA	2	2	67	64	4	4	16	14	404	369
026	MILO	10	10	8	7	—	—	7	6	80	69
027	MINEO	2	2	72	59	1	1	11	9	368	349
028	MIRABELLA IMBACCARI	—	—	35	33	2	1	17	15	1.094	1.056
029	MISTERBIANCO	29	26	325	306	33	28	231	184	2.695	2.520
030	MOTTA SANT'ANASTASIA	4	4	53	49	2	2	56	45	444	393
031	NICOLOSI	3	3	95	82	1	—	22	17	275	247
032	PALAGONIA	5	4	90	81	9	7	35	30	453	424
033	PATERNO	34	32	277	262	13	9	255	208	1.969	1.847
034	PEDARA	6	5	85	79	2	2	40	33	370	353
035	PIEDIMONTE ETNEO	9	9	46	37	3	3	27	21	293	278
036	RADDUSA	1	1	30	23	1	1	8	8	531	502
037	RAMACCA	2	2	85	78	3	2	21	20	609	595
038	RANDAZZO	4	4	117	99	1	1	27	23	725	630
039	RIPOSTO	8	8	102	90	4	1	97	65	752	692
040	SAN CONO	—	—	18	13	—	—	8	8	166	154
041	SAN GIOVANNI LA PUNTA	17	15	141	128	8	5	256	185	969	853
042	SAN GREGORIO DI CATANIA	9	9	76	70	2	2	187	149	398	340
043	SAN MICHELE DI GANZARIA	4	4	30	28	1	1	15	15	426	375
044	SAN PIETRO CLARENZA	—	—	28	27	2	1	16	15	205	181
045	SANT'AGATA LI BATTIATI	36	35	65	63	4	3	241	172	308	267
046	SANT'ALFIO	—	—	16	16	1	1	8	8	102	96
047	SANTA MARIA DI LICODIA	8	8	47	39	2	—	24	20	223	201
048	SANTA VENERINA	40	39	103	99	5	4	35	25	458	424
049	SCORDIA	10	10	104	90	7	6	39	31	908	834
050	TRECASTAGNI	5	5	96	87	1	—	29	26	285	270
051	TREMESTIERI ETNEO	19	19	94	85	4	1	376	278	497	429
052	VALVERDE	7	7	64	57	5	3	58	44	378	364
053	VIAGRANDE	6	6	80	69	3	3	40	32	266	244
054	VIZZINI	3	3	80	72	1	1	9	9	473	453
055	ZAFFERANA ETNEA	7	7	130	118	5	2	17	16	375	352
	TOTALE PROVINCIA	999	955	8.326	7.542	500	361	9.443	7.156	56.701	51.856

segue TAV. 9 — Popolazione residente attiva in condizione professionale, per sesso, settore di attività economica e posizione nella professione

D — ALTRE ATTIVITÀ

Codice dei Comuni	COMUNI	POSIZIONE NELLA PROFESSIONE									
		IMPRENDITORI E LIBERI PROFESSIONISTI		LAVORATORI IN PROPRIO		COADIUVANTI		DIRIGENTI E IMPIEGATI		LAVORATORI DIPENDENTI	
		MF	M	MF	M	MF	M	MF	M	MF	M
001	ACI BONACCORSI	28	24	102	89	17	8	129	71	78	63
002	ACI CASTELLO	283	229	389	259	93	46	1.359	777	647	542
003	ACI CATENA	55	45	320	248	21	13	559	334	848	695
004	ACIREALE	438	375	1.030	742	137	59	3.213	1.873	2.906	2.278
005	ACI SANT'ANTONIO	40	34	274	211	17	10	272	174	224	166
006	ADRANO	123	112	719	504	80	49	866	520	876	742
007	BELPASSO	95	74	379	238	29	16	619	376	624	518
008	BIANCAVILLA	64	50	315	211	25	14	744	419	421	377
009	BRONTE	64	47	317	211	45	17	658	342	505	359
010	CALATABIANO	25	14	147	81	10	4	162	97	234	186
011	CALTAGIRONE	179	160	950	705	128	78	2.442	1.385	1.672	1.235
012	CAMPOROTONDO ETNEO	8	8	34	26	6	5	80	48	81	64
013	CASTEL DI IUDICA	13	10	79	46	6	1	97	64	108	85
014	CASTIGLIONE DI SICILIA	21	16	110	61	8	4	170	91	198	150
015	CATANIA	4.456	3.828	8.629	6.624	1.281	695	34.063	19.884	25.110	19.728
016	FIUMEFREDDO DI SICILIA	40	32	228	156	28	13	324	160	376	283
017	GIARRE	277	237	837	548	130	52	2.116	1.151	1.308	981
018	GRAMMICHELE	54	45	282	200	37	24	495	271	271	231
019	GRAVINA DI CATANIA	312	281	627	494	66	31	2.575	1.618	1.276	1.057
020	LICODIA EUBEA	13	12	55	33	6	5	103	58	74	59
021	LINGUAGLOSSA	31	21	158	103	20	8	221	136	246	190
022	MALETTO	20	15	59	34	8	7	93	59	161	113
057	MANIACE	5	3	25	17	—	—	147	87	47	36
023	MASCALI	61	47	195	124	12	7	307	154	311	237
024	MASCALUCIA	156	136	240	184	33	18	877	555	480	376
056	MAZZARRONE	33	21	75	43	7	4	35	26	33	27
025	MILITELLO IN VAL DI CATANIA	36	31	159	102	12	8	250	168	206	172
026	MILO	3	3	31	19	2	1	64	30	43	28
027	MINEO	26	22	127	81	15	7	173	95	169	139
028	MIRABELLA IMBACCARI	31	22	119	67	10	8	273	157	214	172
029	MISTERBIANCO	161	131	791	592	73	43	1.262	809	1.767	1.496
030	MOTTA SANT'ANASTASIA	35	24	118	72	9	5	352	218	468	371
031	NICOLOSI	18	17	164	97	14	8	251	147	210	175
032	PALAGONIA	79	69	301	209	23	18	351	217	336	301
033	PATERNO'	258	221	922	642	62	36	1.638	1.024	1.421	1.175
034	PEDARA	42	41	152	103	11	5	349	214	225	175
035	PIEDIMONTE ETNEO	24	18	88	46	7	4	143	81	174	133
036	RADDUSA	9	6	115	82	12	8	114	66	76	68
037	RAMACCA	25	19	180	113	22	12	293	167	249	204
038	RANDAZZO	53	42	241	155	22	7	402	211	410	322
039	RIPOSTO	83	68	300	206	35	17	846	491	755	644
040	SAN CONO	4	2	67	30	2	2	75	44	43	35
041	SAN GIOVANNI LA PUNTA	157	128	375	274	34	19	1.116	657	749	607
042	SAN GREGORIO DI CATANIA	187	163	219	160	40	23	894	511	333	260
043	SAN MICHELE DI GANZARIA	11	7	83	50	11	7	132	76	163	133
044	SAN PIETRO CLARENZA	9	9	72	52	2	1	106	71	83	66
045	SANT'AGATA LI BATTIATI	243	209	250	190	45	26	1.286	765	406	314
046	SANT'ALFIO	1	—	37	20	4	1	62	39	54	32
047	SANTA MARIA DI LICODIA	18	12	125	75	5	2	254	144	231	165
048	SANTA VENERINA	34	27	190	146	12	5	238	121	213	182
049	SCORDIA	94	71	227	121	36	22	393	264	458	381
050	TRECASTAGNI	38	30	185	133	17	7	243	139	193	168
051	TREMESTIERI ETNEO	278	236	349	260	54	27	1.871	1.058	562	435
052	VALVERDE	39	32	120	92	4	2	285	165	210	165
053	VIAGRANDE	60	53	201	153	23	11	201	120	198	168
054	VIZZINI	25	18	179	113	12	8	367	222	264	218
055	ZAFFERANA ETNEA	51	45	229	168	31	19	260	151	210	173
	TOTALE PROVINCIA	9.026	7.652	23.291	16.815	2.911	1.557	67.270	39.372	50.208	39.855

TAV. 10 - Popolazione residente attiva in condizione professionale,

A —

Codice dei Comuni	COMUNI	CLASSI								
		14 - 19			20 - 29			30 - 54		
		Agricoltura, caccia, foreste e pesca	Industrie	Altre attività	Agricoltura, caccia, foreste e pesca	Industrie	Altre attività	Agricoltura, caccia, foreste e pesca	Industrie	Altre attività
001	ACI BONACCORSI	4	13	15	18	46	95	81	124	205
002	ACI CASTELLO	30	42	41	105	212	609	456	653	1.815
003	ACI CATENA	40	162	74	198	338	548	605	468	1.052
004	ACIREALE	118	263	281	473	835	1.620	1.774	1.893	4.822
005	ACI SANT'ANTONIO	16	45	23	80	153	191	343	278	501
006	ADRANO	296	237	120	855	606	669	2.277	832	1.550
007	BELPASSO	14	129	99	71	391	391	492	863	1.050
008	BIANCAVILLA	160	161	87	438	268	343	1.414	421	946
009	BRONTE	53	244	84	222	564	366	920	726	915
010	CALATABIANO	19	71	33	81	119	146	533	179	324
011	CALTAGIRONE	28	160	129	141	627	1.110	990	1.338	3.401
012	CAMPOROTONDO ETNEO	—	11	6	3	52	57	24	82	125
013	CASTEL DI IUDICA	83	35	6	256	122	80	562	129	177
014	CASTIGLIONE DI SICILIA	32	42	24	141	125	131	524	186	287
015	CATANIA	120	1.746	2.845	555	7.823	15.673	2.189	17.074	44.952
016	FIUMEFREDDO DI SICILIA	19	68	52	120	181	284	487	445	547
017	GIARRE	48	175	137	364	554	1.002	1.530	1.052	2.998
018	GRAMMICHELE	48	88	24	205	250	247	1.061	372	742
019	GRAVINA DI CATANIA	7	89	98	25	480	970	138	1.624	3.518
020	LICODIA EUBEA	14	21	2	42	82	45	185	105	165
021	LINGUAGLOSSA	37	23	20	170	89	161	555	225	383
022	MALETTO	11	82	28	86	243	102	336	242	178
057	MANIACE	114	2	29	312	37	71	462	32	102
023	MASCALI	43	80	37	236	222	222	883	291	511
024	MASCALUCIA	3	64	39	27	294	442	122	675	1.164
056	MAZZARRONE	38	15	6	114	33	52	393	65	108
025	MILITELLO IN VAL DI CATANIA	20	35	14	156	125	109	750	284	420
026	MILO	5	10	3	42	39	43	142	43	79
027	MINEO	15	46	10	74	129	122	439	231	308
028	MIRABELLA IMBACCARI	15	74	28	55	423	169	345	579	385
029	MISTERBIANCO	18	221	167	48	965	1.136	545	1.959	2.474
030	MOTTA SANT'ANASTASIA	1	34	26	45	172	275	312	313	590
031	NICOLOSI	4	24	18	28	122	174	239	222	385
032	PALAGONIA	186	73	54	528	193	271	1.316	279	638
033	PATERNO'	221	310	156	874	830	1.042	2.897	1.239	2.585
034	PEDARA	3	36	22	32	140	178	204	289	498
035	PIEDIMONTE ETNEO	15	46	21	73	125	127	285	177	226
036	RADDUSA	14	53	10	66	191	78	243	287	213
037	RAMACCA	44	82	32	160	246	211	547	344	444
038	RANDAZZO	86	82	36	443	270	284	1.283	444	647
039	RIPOSTO	28	62	70	163	278	485	637	549	1.269
040	SAN CONO	2	18	4	33	82	53	269	82	106
041	SAN GIOVANNI LA PUNTA	10	75	85	32	309	551	238	903	1.584
042	SAN GREGORIO DI CATANIA	6	41	26	26	143	365	144	429	1.152
043	SAN MICHELE DI GANZARIA	9	27	11	19	124	107	116	296	240
044	SAN PIETRO CLARENZA	1	15	8	17	62	61	42	163	182
045	SANT'AGATA LI BATTIATI	1	15	35	11	159	416	65	433	1.585
046	SANT'ALFIO	12	12	—	65	44	34	203	62	90
047	SANTA MARIA DI LICODIA	27	33	23	156	105	157	487	153	386
048	SANTA VENERINA	30	53	15	124	208	182	470	336	413
049	SCORDIA	77	107	55	370	326	340	1.101	575	683
050	TRECASTAGNI	14	30	27	55	122	154	192	238	429
051	TREMESTIERI ETNEO	1	40	53	15	201	504	154	695	2.293
052	VALVERDE	6	42	20	16	131	184	121	316	407
053	VIAGRANDE	9	38	23	35	111	146	206	221	426
054	VIZZINI	23	49	10	96	173	184	402	293	540
055	ZAFFERANA ETNEA	20	55	21	125	153	183	506	302	470
	TOTALE PROVINCIA	2.318	5.906	5.422	9.320	21.447	33.952	34.236	43.110	94.685

per sesso, classe di età e settore di attività economica

TOTALE

DI ETÀ (anni)												Codice dei Comuni
55 - 59			60 - 64			65 e più			TOTALE			
Agricoltura, caccia, foreste e pesca	Industrie	Altre attività	Agricoltura, caccia, foreste e pesca	Industrie	Altre attività	Agricoltura, caccia, foreste e pesca	Industrie	Altre attività	Agricoltura, caccia, foreste e pesca	Industrie	Altre attività	
15	9	25	3	3	9	2	—	5	123	195	354	001
72	58	198	22	7	73	11	4	35	696	976	2.771	002
81	25	87	28	5	29	4	2	13	956	1.000	1.803	003
294	197	605	83	47	240	66	24	156	2.808	3.259	7.724	004
38	18	70	8	7	28	2	3	14	487	504	827	005
358	62	217	103	19	69	54	3	39	3.943	1.759	2.664	006
126	61	127	46	17	47	42	10	32	791	1.471	1.746	007
237	33	118	67	9	51	39	5	24	2.355	897	1.569	008
276	71	137	52	17	43	25	6	44	1.548	1.628	1.589	009
67	22	35	15	1	20	1	—	20	716	392	578	010
277	151	430	61	32	183	37	16	118	1.534	2.324	5.371	011
8	7	13	—	3	3	1	—	5	36	155	209	012
93	22	27	24	2	9	3	3	4	1.021	313	303	013
93	21	34	22	15	21	15	3	10	827	392	507	014
578	1.822	6.380	199	390	2.362	172	189	1.327	3.813	29.044	73.539	015
77	42	68	27	14	21	6	3	24	736	753	996	016
172	100	335	32	26	118	22	21	78	2.168	1.928	4.668	017
270	34	76	67	9	23	20	3	27	1.671	756	1.139	018
22	69	197	5	17	57	3	8	16	200	2.287	4.856	019
37	13	24	11	3	9	2	1	6	291	225	251	020
82	28	67	13	14	26	4	4	19	861	383	676	021
59	23	19	8	4	7	2	2	7	502	596	341	022
42	1	18	11	—	4	5	—	—	946	72	224	057
89	32	75	21	5	27	10	2	14	1.282	632	886	023
34	53	93	6	9	26	4	4	22	196	1.099	1.786	024
72	6	10	20	1	3	4	3	4	641	123	183	056
121	29	70	30	17	26	20	3	24	1.097	493	663	025
23	8	7	3	5	7	—	—	4	215	105	143	026
101	36	39	31	11	21	9	1	10	669	454	510	027
79	54	40	27	12	17	3	6	8	524	1.148	647	028
139	134	185	42	30	56	13	4	36	805	3.313	4.054	029
65	31	60	21	9	16	8	—	15	452	559	982	030
46	22	48	18	6	18	4	—	14	339	396	657	031
199	31	82	48	11	30	18	5	15	2.295	592	1.090	032
563	120	311	131	33	124	76	16	83	4.762	2.548	4.301	033
36	26	43	13	7	16	9	5	22	297	503	779	034
30	21	39	6	5	13	1	4	10	410	378	436	035
50	31	15	9	8	4	3	1	6	385	571	326	036
115	40	45	47	6	24	9	2	13	922	720	769	037
191	55	91	31	13	42	4	10	28	2.038	874	1.128	038
93	48	119	29	16	50	11	10	26	961	963	2.019	039
62	10	18	11	—	8	1	—	2	378	192	191	040
46	74	145	9	18	43	4	12	23	339	1.391	2.431	041
46	40	81	7	7	31	11	12	18	240	672	1.673	042
29	21	29	3	6	12	3	2	1	179	476	400	043
14	7	9	1	3	11	2	1	1	77	251	272	044
12	37	119	4	7	51	1	3	24	94	654	2.230	045
33	5	19	4	2	6	2	2	9	319	127	158	046
104	10	42	15	1	17	2	2	8	791	304	633	047
71	29	45	12	11	20	2	4	12	709	641	687	048
145	45	82	32	11	32	21	4	16	1.746	1.068	1.208	049
29	20	42	4	3	18	3	3	6	297	416	676	050
29	43	193	12	9	47	7	2	24	218	990	3.114	051
24	15	30	3	5	12	3	3	5	173	512	658	052
36	21	50	8	3	24	9	1	14	303	395	683	053
85	36	67	20	12	26	10	3	20	636	566	847	054
73	18	62	12	4	25	3	2	20	739	534	781	055
6.258	4.097	11.712	1.597	967	4.355	828	442	2.580	54.557	75.969	152.706	

segue TAV. 10 — Popolazione residente attiva in condizione professionale,

B —

Codice dei Comuni	COMUNI	CLASSI								
		14 - 19			20 - 29			30 - 54		
		Agricoltura, caccia, foreste e pesca	Industrie	Altre attività	Agricoltura, caccia, foreste e pesca	Industrie	Altre attività	Agricoltura, caccia, foreste e pesca	Industrie	Altre attività
001	ACI BONACCORSI	2	13	11	15	41	69	50	108	146
002	ACI CASTELLO	29	39	29	96	169	376	392	566	1.233
003	ACI CATENA	40	154	56	172	312	396	500	442	791
004	ACIREALE	103	237	222	374	705	1.127	1.294	1.649	3.296
005	ACI SANT'ANTONIO	15	43	21	48	144	136	201	256	358
006	ADRANO	285	229	97	824	584	482	2.196	783	1.119
007	BELPASSO	12	116	71	59	360	293	422	766	725
008	BIANCAVILLA	153	152	80	424	251	242	1.371	398	634
009	BRONTE	32	215	45	126	510	227	735	687	568
010	CALATABIANO	12	70	31	47	110	103	316	161	204
011	CALTAGIRONE	21	155	95	126	584	706	948	1.269	2.277
012	CAMPOROTONDO ETNEO	—	10	4	3	44	41	22	76	95
013	CASTEL DI IUDICA	54	35	5	160	121	57	369	125	117
014	CASTIGLIONE DI SICILIA	15	40	20	48	110	87	265	162	180
015	CATANIA	109	1.517	2.138	486	6.743	10.724	1.923	14.958	30.741
016	FIUMEFREDDO DI SICILIA	13	63	37	67	166	190	293	409	340
017	GIARRE	36	157	82	159	497	633	850	967	1.902
018	GRAMMICHELE	47	86	21	186	235	180	915	351	490
019	GRAVINA DI CATANIA	5	78	63	19	392	648	121	1.389	2.559
020	LICODIA EUBEA	14	21	1	40	76	27	167	96	108
021	LINGUAGLOSSA	8	23	16	44	83	118	222	204	247
022	MALETTO	10	53	24	54	216	63	244	225	117
057	MANIACE	55	2	20	149	31	50	265	28	60
023	MASCALI	32	64	23	128	194	145	501	258	316
024	MASCALUCIA	2	60	25	22	255	290	104	597	848
056	MAZZARRONE	36	15	4	93	33	44	349	62	66
025	MILITELLO IN VAL DI CATANIA	20	34	12	151	122	85	732	257	311
026	MILO	1	8	2	17	35	21	67	37	49
027	MINEO	15	42	9	73	122	85	406	215	209
028	MIRABELLA IMBACCARI	15	69	19	51	411	126	340	557	245
029	MISTERBIANCO	15	208	129	39	884	851	463	1.818	1.887
030	MOTTA SANT'ANASTASIA	1	31	15	33	152	196	211	273	422
031	NICOLOSI	3	22	11	26	109	121	163	197	261
032	PALAGONIA	182	69	46	521	183	203	1.269	253	478
033	PATERNO'	212	293	129	826	773	811	2.766	1.140	1.804
034	PEDARA	1	35	15	10	134	127	125	272	339
035	PIEDIMONTE ETNEO	5	45	18	32	115	83	136	163	143
036	RADDUSA	14	50	8	58	174	60	218	274	147
037	RAMACCA	41	81	26	137	240	148	505	333	281
038	RANDAZZO	30	74	28	136	241	186	510	383	418
039	RIPOSTO	23	55	48	95	245	353	392	493	885
040	SAN CONO	2	17	4	23	79	36	228	72	59
041	SAN GIOVANNI LA PUNTA	6	52	57	19	252	368	167	796	1.106
042	SAN GREGORIO DI CATANIA	6	32	16	20	111	216	114	377	784
043	SAN MICHELE DI GANZARIA	2	18	8	12	110	75	106	269	164
044	SAN PIETRO CLARENZA	—	10	5	9	53	41	37	151	138
045	SANT'AGATA LI BATTIATI	1	9	30	9	120	255	55	366	1.075
046	SANT'ALFIO	3	10	—	18	42	22	85	62	54
047	SANTA MARIA DI LICODIA	23	31	20	144	93	100	419	136	246
048	SANTA VENERINA	17	42	14	46	186	122	243	321	294
049	SCORDIA	74	101	48	352	306	249	1.067	511	480
050	TRECASTAGNI	9	28	20	29	118	115	125	221	295
051	TREMESTIERI ETNEO	1	32	30	10	156	288	120	580	1.512
052	VALVERDE	6	39	15	13	119	116	91	295	295
053	VIAGRANDE	9	36	20	29	98	111	150	201	309
054	VIZZINI	23	45	6	91	168	124	375	276	374
055	ZAFFERANA ETNEA	8	54	17	48	145	135	251	275	340
	TOTALE PROVINCIA	1.908	5.319	4.066	7.046	19.062	23.283	26.971	38.566	64.941

per sesso, classe di età e settore di attività economica

MASCHI

DI ETÀ (anni)												Codice dei Comuni
55 - 59			60 - 64			65 e più			TOTALE			
Agricoltura, caccia, foreste e pesca	Industrie	Altre attività	Agricoltura, caccia, foreste e pesca	Industrie	Altre attività	Agricoltura, caccia, foreste e pesca	Industrie	Altre attività	Agricoltura, caccia, foreste e pesca	Industrie	Altre attività	
10	7	19	2	3	7	2	—	3	81	172	255	001
66	52	144	22	7	45	10	4	26	615	837	1.853	002
73	22	63	26	4	21	4	1	8	815	935	1.335	003
251	179	419	66	40	160	52	17	103	2.140	2.827	5.327	004
31	17	53	6	6	19	1	3	8	302	469	595	005
333	60	154	100	17	48	52	2	27	3.790	1.675	1.927	006
114	48	91	36	14	30	40	8	12	683	1.312	1.222	007
230	29	71	65	9	31	37	3	13	2.280	842	1.071	008
248	65	83	46	16	28	21	3	25	1.208	1.496	976	009
55	18	23	13	1	13	1	—	8	444	360	382	010
267	148	291	58	31	127	32	14	67	1.452	2.201	3.563	011
8	7	7	—	3	2	1	—	2	34	140	151	012
77	21	21	18	2	3	3	3	3	681	307	206	013
59	15	21	16	13	10	12	3	4	415	343	322	014
515	1.685	4.585	172	344	1.651	157	168	920	3.362	25.415	50.759	015
64	39	47	20	12	16	5	3	14	462	692	644	016
138	88	236	25	22	62	21	18	54	1.229	1.749	2.969	017
211	30	44	61	9	18	16	3	18	1.436	714	771	018
22	64	158	4	15	42	2	4	11	173	1.942	3.481	019
36	11	18	11	2	8	2	1	5	270	207	167	020
52	16	46	12	8	17	4	3	14	342	337	458	021
54	17	14	8	3	7	2	1	3	372	515	228	022
29	—	10	5	—	3	4	—	—	507	61	143	057
71	30	59	16	5	15	10	2	11	758	553	569	023
30	49	72	6	9	19	3	3	15	167	973	1.269	024
66	6	5	20	1	2	4	3	—	568	120	121	056
110	24	41	28	13	16	18	3	16	1.059	453	481	025
16	8	3	3	4	5	—	—	1	104	92	81	026
92	31	23	30	9	12	8	1	6	624	420	344	027
79	53	23	26	11	9	3	4	4	514	1.105	426	028
126	124	140	38	27	41	13	3	23	694	3.064	3.071	029
42	29	42	16	8	7	3	—	8	306	493	690	030
35	17	32	13	4	12	4	—	7	244	349	444	031
190	28	56	46	9	22	18	4	9	2.226	546	814	032
528	110	214	121	31	86	72	11	54	4.525	2.358	3.098	033
30	23	34	13	4	13	7	4	10	186	472	538	034
22	17	25	6	4	7	—	4	6	201	348	282	035
46	29	8	7	7	2	3	1	5	346	535	230	036
102	35	37	40	6	17	9	2	6	834	697	515	037
146	42	59	25	12	25	3	5	21	850	757	737	038
81	46	89	24	11	33	10	6	18	625	856	1.426	039
55	7	9	10	—	4	1	—	1	319	175	113	040
42	60	107	9	15	35	2	11	12	245	1.186	1.685	041
41	37	64	5	6	23	10	7	14	196	570	1.117	042
29	19	18	3	6	7	2	1	1	154	423	273	043
11	7	7	—	2	7	2	1	1	59	224	199	044
11	35	88	3	7	37	1	3	19	80	540	1.504	045
20	4	11	1	1	3	1	2	2	128	121	92	046
96	6	22	15	1	7	1	1	3	698	268	398	047
58	27	33	11	11	14	2	4	4	377	591	481	048
140	41	55	31	9	17	20	3	10	1.684	971	859	049
22	15	29	4	3	14	3	3	4	192	388	477	050
22	35	138	10	8	35	7	1	13	170	812	2.016	051
19	14	18	3	5	8	1	3	4	133	475	456	052
26	15	39	7	3	17	6	1	9	227	354	505	053
82	34	43	19	12	19	8	3	13	598	538	579	054
50	15	38	9	4	15	3	2	11	369	495	556	055
5.479	3.710	8.299	1.410	849	2.973	739	364	1.689	43.553	67.870	105.251	

segue TAV. 10 — Popolazione residente attiva in condizione professionale,

C —

Codice dei Comuni	COMUNI	CLASSI								
		14 - 19			20 - 29			30 - 54		
		Agricoltura, caccia, foreste e pesca	Industrie	Altre attività	Agricoltura, caccia, foreste e pesca	Industrie	Altre attività	Agricoltura, caccia, foreste e pesca	Industrie	Altre attività
001	ACI BONACCORSI	2	—	4	3	5	26	31	16	59
002	ACI CASTELLO	1	3	12	9	43	233	64	87	582
003	ACI CATENA	—	8	18	26	26	152	105	26	261
004	ACIREALE	15	26	59	99	130	493	480	244	1.526
005	ACI SANT'ANTONIO	1	2	2	32	9	55	142	22	143
006	ADRANO	11	8	23	31	22	187	81	49	431
007	BELPASSO	2	13	28	12	31	98	70	97	325
008	BIANCAVILLA	7	9	7	14	17	101	43	23	312
009	BRONTE	21	29	39	96	54	139	185	39	347
010	CALATABIANO	7	1	2	34	9	43	217	18	120
011	CALTAGIRONE	7	5	34	15	43	404	42	69	1.124
012	CAMPOROTONDO ETNEO	—	1	2	—	8	16	2	6	30
013	CASTEL DI IUDICA	29	—	1	96	1	23	193	4	60
014	CASTIGLIONE DI SICILIA	17	2	4	93	15	44	259	24	107
015	CATANIA	11	229	707	69	1.080	4.949	266	2.116	14.211
016	FIUMEFREDDO DI SICILIA	6	5	15	53	15	94	194	36	207
017	GIARRE	12	18	55	205	57	369	680	85	1.096
018	GRAMMICHELE	1	2	3	19	15	67	146	21	252
019	GRAVINA DI CATANIA	2	11	35	6	88	322	17	235	959
020	LICODIA EUBEA	—	—	1	2	6	18	18	9	57
021	LINGUAGLOSSA	29	—	4	126	6	43	333	21	136
022	MALETTO	1	29	4	32	27	39	92	17	61
057	MANIACE	59	—	9	163	6	21	197	4	42
023	MASCALI	11	16	14	108	28	77	382	33	195
024	MASCALUCIA	1	4	14	5	39	152	18	78	316
056	MAZZARRONE	2	—	2	21	—	8	44	3	42
025	MILITELLO IN VAL DI CATANIA	—	1	2	5	3	24	18	27	109
026	MILO	4	2	1	25	4	22	75	6	30
027	MINEO	—	4	1	1	7	37	33	16	99
028	MIRABELLA IMBACCARI	—	5	9	4	12	43	5	22	140
029	MISTERBIANCO	3	13	38	9	81	285	82	141	587
030	MOTTA SANT'ANASTASIA	—	3	11	12	20	79	101	40	168
031	NICOLOSI	1	2	7	2	13	53	76	25	124
032	PALAGONIA	4	4	8	7	10	68	47	26	160
033	PATERNO'	9	17	27	48	57	231	131	99	781
034	PEDARA	2	1	7	22	6	51	79	17	159
035	PIEDIMONTE ETNEO	10	1	3	41	10	44	149	14	83
036	RADDUSA	—	3	2	8	17	18	25	13	66
037	RAMACCA	3	1	6	23	6	63	42	11	163
038	RANDAZZO	56	8	8	307	29	98	773	61	229
039	RIPOSTO	5	7	22	68	33	132	245	56	384
040	SAN CONO	—	1	—	10	3	17	41	10	47
041	SAN GIOVANNI LA PUNTA	4	23	28	13	57	183	71	107	478
042	SAN GREGORIO DI CATANIA	—	9	10	6	32	149	30	52	368
043	SAN MICHELE DI GANZARIA	7	9	3	7	14	32	10	27	76
044	SAN PIETRO CLARENZA	1	5	3	8	9	20	5	12	44
045	SANT'AGATA LI BATTIATI	—	6	5	2	39	161	10	67	510
046	SANT'ALFIO	9	2	—	47	2	12	118	—	36
047	SANTA MARIA DI LICODIA	4	2	3	12	12	57	68	17	140
048	SANTA VENERINA	13	11	1	78	22	60	227	15	119
049	SCORDIA	3	6	7	18	20	91	34	64	203
050	TRECASTAGNI	5	2	7	26	4	39	67	17	134
051	TREMESTIERI ETNEO	—	8	23	5	45	216	34	115	781
052	VALVERDE	—	3	5	3	12	68	30	21	112
053	VIAGRANDE	—	2	3	6	13	35	56	20	117
054	VIZZINI	—	4	4	5	5	60	27	17	166
055	ZAFFERANA ETNEA	12	1	4	77	8	48	255	27	130
	TOTALE PROVINCIA	410	587	1.356	2.274	2.385	10.669	7.265	4.544	29.744

per sesso, classe di età e settore di attività economica

FEMMINE

DI ETÀ (anni)												Codice dei Comuni
55 - 59			60 - 64			65 e più			TOTALE			
Agricoltura, caccia, foreste e pesca	Industrie	Altre attività	Agricoltura, caccia, foreste e pesca	Industrie	Altre attività	Agricoltura, caccia, foreste e pesca	Industrie	Altre attività	Agricoltura, caccia, foreste e pesca	Industrie	Altre attività	
5	2	6	1	—	2	—	—	2	42	23	99	001
6	6	54	—	—	28	1	—	9	81	139	918	002
8	3	24	2	1	8	—	1	5	141	65	468	003
43	18	186	17	7	80	14	7	53	668	432	2.397	004
7	1	17	2	1	9	1	—	6	185	35	232	005
25	2	63	3	2	21	2	1	12	153	84	737	006
12	13	36	10	3	17	2	2	20	108	159	524	007
7	4	47	2	—	20	2	2	11	75	55	498	008
28	6	54	6	1	15	4	3	19	340	132	613	009
12	4	12	2	—	7	—	—	12	272	32	196	010
10	3	139	3	1	56	5	2	51	82	123	1.808	011
—	—	6	—	—	1	—	—	3	2	15	58	012
16	1	6	6	—	6	—	—	1	340	6	97	013
34	6	13	6	2	11	3	—	6	412	49	185	014
63	137	1.795	27	46	711	15	21	407	451	3.629	22.780	015
13	3	21	7	2	5	1	—	10	274	61	352	016
34	12	99	7	4	56	1	3	24	939	179	1.699	017
59	4	32	6	—	5	4	—	9	235	42	368	018
—	5	39	1	2	15	1	4	5	27	345	1.375	019
1	2	6	—	1	1	—	—	1	21	18	84	020
30	12	21	1	6	9	—	1	5	519	46	218	021
5	6	5	—	1	—	—	1	4	130	81	113	022
13	1	8	6	—	1	1	—	—	439	11	81	057
18	2	16	5	—	12	—	—	3	524	79	317	023
4	4	21	—	—	7	1	1	7	29	126	517	024
6	—	5	—	—	1	—	—	4	73	3	62	056
11	5	29	2	4	10	2	—	8	38	40	182	025
7	—	4	—	1	2	—	—	3	111	13	62	026
9	5	16	1	2	9	1	—	4	45	34	166	027
—	1	17	1	1	8	—	2	4	10	43	221	028
13	10	45	4	3	15	—	1	13	111	249	983	029
23	2	18	5	1	9	5	—	7	146	66	292	030
11	5	16	5	2	6	—	—	7	95	47	213	031
9	3	26	2	2	8	—	1	6	69	46	276	032
35	10	97	10	2	38	4	5	29	237	190	1.203	033
6	3	9	—	3	3	2	1	12	111	31	241	034
8	4	14	—	1	6	1	—	4	209	30	154	035
4	2	7	2	1	2	—	—	1	39	36	96	036
13	5	8	7	—	7	—	—	7	88	23	254	037
45	13	32	6	1	17	1	5	7	1.188	117	391	038
12	2	30	5	5	17	1	4	8	336	107	593	039
7	3	9	1	—	4	—	—	1	59	17	78	040
4	14	38	—	3	8	2	1	11	94	205	746	041
5	3	17	2	1	8	1	5	4	44	102	556	042
—	2	11	—	—	5	1	1	—	25	53	127	043
3	—	2	1	1	4	—	—	—	18	27	73	044
1	2	31	1	—	14	—	—	5	14	114	726	045
13	1	8	3	1	3	1	—	7	191	6	66	046
8	4	20	—	—	10	1	1	5	93	36	235	047
13	2	12	1	—	6	—	—	8	332	50	206	048
5	4	27	1	2	15	1	1	6	62	97	349	049
7	5	13	—	—	4	—	—	2	105	28	199	050
7	8	55	2	1	12	—	1	11	48	178	1.098	051
5	1	12	—	—	4	2	—	1	40	37	202	052
10	6	11	1	—	7	3	—	5	76	41	178	053
3	2	24	1	—	7	2	—	7	38	28	268	054
23	3	24	3	—	10	—	—	9	370	39	225	055
779	387	3.413	187	118	1.382	89	78	891	11.004	8.099	47.455	

TAV. 11 - Popolazione residente non attiva

Codice dei Comuni	COMUNI	MENO DI 14 ANNI							
		BAMBINI CHE FREQUENTANO LA SCUOLA MATERNA		SCOLARI E STUDENTI		ALTRI		TOTALE	
		MF	M	MF	M	MF	M	MF	M
001	ACI BONACCORSI	57	26	279	131	119	62	455	219
002	ACI CASTELLO	524	242	1.916	980	754	377	3.194	1.599
003	ACI CATENA	493	253	2.098	1.097	1.070	542	3.661	1.892
004	ACIREALE	1.570	794	6.870	3.467	2.521	1.279	10.961	5.540
005	ACI SANT'ANTONIO	208	104	870	439	441	225	1.519	768
006	ADRANO	909	459	4.887	2.490	2.368	1.203	8.164	4.152
007	BELPASSO	443	231	1.992	1.035	967	501	3.402	1.767
008	BIANCAVILLA	604	314	2.870	1.471	1.322	687	4.796	2.472
009	BRONTE	482	241	2.360	1.215	1.029	545	3.871	2.001
010	CALATABIANO	184	101	771	399	299	157	1.254	657
011	CALTAGIRONE	1.116	542	4.822	2.471	1.986	1.006	7.924	4.019
012	CAMPOROTONDO ETNEO	59	28	188	99	78	47	325	174
013	CASTEL DI IUDICA	150	81	776	387	340	182	1.266	650
014	CASTIGLIONE DI SICILIA	138	59	595	273	209	118	942	450
015	CATANIA	9.969	5.157	53.682	27.460	22.324	11.258	85.975	43.875
016	FIUMEFREDDO DI SICILIA	248	132	1.102	552	434	229	1.784	913
017	GIARRE	974	516	3.849	1.941	1.304	672	6.127	3.129
018	GRAMMICHELE	404	214	1.701	862	741	372	2.846	1.448
019	GRAVINA DI CATANIA	1.075	532	4.184	2.122	1.999	1.037	7.258	3.691
020	LICODIA EUBEA	112	45	347	179	133	70	592	294
021	LINGUAGLOSSA	187	95	674	349	218	121	1.079	565
022	MALETTO	185	85	781	377	294	153	1.260	615
057	MANIACE	146	70	493	286	248	120	887	476
023	MASCALI	248	132	1.150	598	439	231	1.837	961
024	MASCALUCIA	439	217	1.629	847	783	413	2.851	1.477
056	MAZZARRONE	91	48	476	218	206	107	773	373
025	MILITELLO IN VAL DI CATANIA	316	172	1.392	722	562	293	2.270	1.187
026	MILO	39	22	138	78	58	39	235	139
027	MINEO	203	92	840	418	270	141	1.313	651
028	MIRABELLA IMBACCARI	252	118	1.384	697	704	353	2.340	1.168
029	MISTERBIANCO	1.052	551	4.745	2.384	2.629	1.308	8.426	4.243
030	MOTTA SANT'ANASTASIA	245	123	825	393	443	213	1.513	729
031	NICOLOSI	142	63	563	269	256	131	961	463
032	PALAGONIA	493	254	2.375	1.194	1.044	515	3.912	1.963
033	PATERNO'	1.562	819	6.514	3.365	3.004	1.562	11.080	5.746
034	PEDARA	173	96	737	374	335	174	1.245	644
035	PIEDIMONTE ETNEO	123	63	490	225	180	92	793	380
036	RADDUSA	150	84	656	307	305	176	1.111	567
037	RAMACCA	277	140	1.440	730	687	353	2.404	1.223
038	RANDAZZO	331	171	1.373	682	534	265	2.238	1.118
039	RIPOSTO	435	229	1.851	928	702	348	2.988	1.505
040	SAN CONO	136	70	503	251	165	87	804	408
041	SAN GIOVANNI LA PUNTA	567	293	2.317	1.193	1.016	520	3.900	2.006
042	SAN GREGORIO DI CATANIA	305	151	1.240	606	493	271	2.038	1.028
043	SAN MICHELE DI GANZARIA	149	78	588	308	259	141	996	527
044	SAN PIETRO CLARENZA	69	32	342	189	186	97	597	318
045	SANT'AGATA LI BATTIATI	322	165	1.555	803	665	350	2.542	1.318
046	SANT'ALFIO	37	19	213	91	69	45	319	155
047	SANTA MARIA DI LICODIA	226	118	847	434	376	190	1.449	742
048	SANTA VENERINA	192	91	865	468	385	200	1.442	759
049	SCORDIA	366	178	2.490	1.278	1.254	648	4.110	2.104
050	TRECASTAGNI	143	67	629	319	303	157	1.075	543
051	TREMESTIERI ETNEO	526	287	2.280	1.152	807	421	3.613	1.860
052	VALVERDE	172	86	714	348	378	177	1.264	611
053	VIAGRANDE	168	76	659	322	307	135	1.134	533
054	VIZZINI	268	119	1.130	583	442	219	1.840	921
055	ZAFFERANA ETNEA	195	105	827	444	372	179	1.394	728
	TOTALE PROVINCIA	30.649	15.650	143.884	73.300	61.816	31.514	236.349	120.464

per sesso, classe di età e condizione non professionale

CASALINGHE	DA 14 ANNI IN POI								TOTALE		Codice dei Comuni
	STUDENTI		RITIRATI DAL LAVORO		ALTRI		TOTALE				
	MF	M	MF	M	MF	M	MF	M	MF	M	
487	124	70	300	166	94	52	1.005	288	1.460	507	001
3.244	1.120	583	1.051	789	303	214	5.718	1.586	8.912	3.185	002
3.189	576	300	903	668	350	258	5.018	1.226	8.679	3.118	003
11.166	3.442	1.814	4.417	3.244	1.745	1.041	20.770	6.099	31.731	11.639	004
1.283	268	144	842	458	197	126	2.590	728	4.109	1.496	005
9.999	1.458	734	2.779	2.240	905	662	15.141	3.636	23.305	7.788	006
3.390	776	414	1.411	946	605	330	6.182	1.690	9.584	3.457	007
5.877	1.074	593	2.023	1.671	662	442	9.636	2.706	14.432	5.178	008
4.199	964	444	2.384	1.839	581	383	8.128	2.666	11.999	4.667	009
909	214	114	1.043	506	177	128	2.343	748	3.597	1.405	010
9.591	2.458	1.284	3.445	2.758	1.055	685	16.549	4.727	24.473	8.746	011
316	70	36	126	81	53	20	565	137	890	311	012
940	189	116	806	450	220	118	2.155	684	3.421	1.334	013
515	269	132	1.319	577	126	87	2.229	796	3.171	1.246	014
96.079	28.351	14.794	32.426	24.747	9.382	6.651	166.238	46.192	252.213	90.067	015
1.385	454	223	973	526	222	141	3.034	890	4.818	1.803	016
4.516	2.054	1.018	3.362	1.877	748	458	10.680	3.353	16.807	6.482	017
3.164	661	289	2.335	1.292	317	175	6.477	1.756	9.323	3.204	018
5.143	1.641	861	1.107	820	405	266	8.296	1.947	15.554	5.638	019
733	131	68	498	340	290	97	1.652	505	2.244	799	020
443	387	188	1.273	569	129	68	2.232	825	3.311	1.390	021
917	241	127	761	393	91	59	2.010	579	3.270	1.194	022
175	48	30	256	128	110	73	589	231	1.476	707	057
1.254	483	228	1.421	715	343	197	3.501	1.140	5.338	2.101	023
2.469	652	349	704	519	258	179	4.083	1.047	6.934	2.524	024
955	66	39	460	296	57	32	1.538	367	2.311	740	056
3.156	453	273	1.123	864	448	294	5.180	1.431	7.450	2.618	025
107	75	40	305	151	48	25	535	216	770	355	026
1.861	334	186	762	580	217	143	3.174	909	4.487	1.560	027
2.560	403	223	787	585	195	148	3.945	956	6.285	2.124	028
7.520	1.494	712	2.445	1.664	567	435	12.026	2.811	20.452	7.054	029
1.258	348	182	1.012	533	277	152	2.895	867	4.408	1.596	030
1.033	247	119	524	363	105	68	1.909	550	2.870	1.013	031
4.323	566	295	1.064	851	466	329	6.419	1.475	10.331	3.438	032
12.208	2.730	1.461	3.986	2.862	1.316	951	20.240	5.274	31.320	11.020	033
1.136	301	166	729	412	156	97	2.322	675	3.567	1.319	034
520	223	130	948	442	109	65	1.800	637	2.593	1.017	035
1.124	171	93	227	120	454	243	1.976	456	3.087	1.023	036
2.384	469	262	842	595	325	196	4.020	1.053	6.424	2.276	037
868	686	338	2.322	1.064	347	188	4.223	1.590	6.461	2.708	038
2.680	918	469	1.475	947	455	285	5.528	1.701	8.516	3.206	039
800	176	97	394	278	102	72	1.472	447	2.276	855	040
3.001	897	464	902	658	282	190	5.082	1.312	8.982	3.318	041
1.597	632	345	710	532	220	146	3.159	1.023	5.197	2.051	042
1.089	234	126	865	768	153	107	2.341	1.001	3.337	1.528	043
549	103	54	447	368	26	22	1.125	444	1.722	762	044
1.804	796	429	599	480	182	113	3.381	1.022	5.923	2.340	045
125	113	63	370	171	118	56	726	290	1.045	445	046
1.413	281	150	1.009	620	219	142	2.922	912	4.371	1.654	047
1.125	373	192	1.059	539	236	143	2.793	874	4.235	1.633	048
4.736	775	407	1.216	1.091	486	388	7.213	1.886	11.323	3.990	049
1.036	275	157	509	313	238	136	2.058	606	3.133	1.149	050
2.664	1.308	690	818	591	229	161	5.019	1.442	8.632	3.302	051
1.062	262	129	430	292	105	77	1.859	498	3.123	1.109	052
1.086	248	131	544	375	195	106	2.073	612	3.207	1.145	053
2.532	421	198	1.179	902	271	177	4.403	1.277	6.243	2.198	054
1.078	341	188	1.086	544	204	130	2.709	862	4.103	1.590	055
240.773	64.824	33.761	99.113	69.170	28.176	18.727	432.886	121.658	669.235	242.122	

TAV. 12 - Popolazione residente che rientra giornalmente nella propria dimora abituale, secondo il luogo di lavoro o di studio

Codice dei Comuni	COMUNI	OCCUPATI		SCOLARI E STUDENTI		PERSONE CHE FREQUENTANO UN CORSO DI FORMAZIONE PROFESSIONALE		TOTALE	
		Nello stesso Comune	Fuori del Comune	Nello stesso Comune	Fuori del Comune	Nello stesso Comune	Fuori del Comune	Nello stesso Comune	Fuori del Comune
001	ACI BONACCORSI	94	274	303	130	3	—	400	404
002	ACI CASTELLO	1.448	2.081	1.991	1.278	24	13	3.463	3.372
003	ACI CATENA	688	1.366	2.308	769	26	3	3.022	2.138
004	ACIREALE	7.573	1.768	10.796	995	100	6	18.469	2.769
005	ACI SANT'ANTONIO	466	568	966	342	14	1	1.446	911
006	ADRANO	2.655	988	6.420	547	19	4	9.094	1.539
007	BELPASSO	1.846	941	2.434	679	14	7	4.294	1.627
008	BIANCAVILLA	1.897	812	3.715	666	22	1	5.634	1.479
009	BRONTE	3.184	342	3.357	232	21	1	6.562	575
010	CALATABIANO	519	209	969	170	10	1	1.498	380
011	CALTAGIRONE	5.898	594	7.800	239	68	1	13.766	834
012	CAMPOROTONDO ETNEO	47	226	153	159	5	2	205	387
013	CASTEL DI IUDICA	326	260	907	69	6	1	1.239	330
014	CASTIGLIONE DI SICILIA	757	54	938	42	16	—	1.711	96
015	CATANIA	77.130	8.260	91.584	684	767	3	169.481	8.947
016	FIUMEFREDDO DI SICILIA	1.126	414	1.312	412	6	3	2.444	829
017	GIARRE	4.185	1.829	5.440	1.220	71	9	9.696	3.058
018	GRAMMICHELE	1.645	457	2.408	230	15	1	4.068	688
019	GRAVINA DI CATANIA	903	4.578	3.915	2.419	38	16	4.856	7.013
020	LICODIA EUBEA	437	116	446	93	3	—	886	209
021	LINGUAGLOSSA	616	167	1.000	194	6	3	1.622	364
022	MALETTO	468	256	893	125	2	1	1.363	382
057	MANIACE	215	109	637	19	1	1	853	129
023	MASCALI	1.034	608	1.279	548	4	3	2.317	1.159
024	MASCALUCIA	562	1.606	1.775	775	13	4	2.350	2.385
056	MAZZARRONE	333	206	560	54	3	—	896	260
025	MILITELLO IN VAL DI CATANIA	921	323	1.919	208	3	—	2.843	531
026	MILO	208	79	164	55	2	2	374	136
027	MINEO	1.117	75	1.119	166	4	3	2.240	244
028	MIRABELLA IMBACCARI	795	239	1.681	261	10	4	2.486	504
029	MISTERBIANCO	2.686	3.272	5.053	2.119	24	9	7.763	5.400
030	MOTTA SANT'ANASTASIA	463	775	1.065	281	12	1	1.540	1.057
031	NICOLOSI	522	379	695	233	9	—	1.226	612
032	PALAGONIA	1.328	206	3.056	272	7	—	4.391	478
033	PATERNO'	5.415	1.198	9.870	825	96	6	15.381	2.029
034	PEDARA	378	634	824	376	6	3	1.208	1.013
035	PIEDIMONTE ETNEO	668	30	779	23	8	—	1.455	53
036	RADDUSA	258	148	758	70	3	1	1.019	219
037	RAMACCA	983	264	1.842	271	2	2	2.827	537
038	RANDAZZO	1.623	280	2.150	100	15	—	3.788	380
039	RIPOSTO	1.502	853	2.536	601	19	7	4.057	1.461
040	SAN CONO	284	140	666	119	10	—	960	259
041	SAN GIOVANNI LA PUNTA	1.863	1.303	3.206	527	28	9	5.097	1.839
042	SAN GREGORIO DI CATANIA	671	1.313	1.347	760	13	2	2.031	2.075
043	SAN MICHELE DI GANZARIA	343	129	707	147	10	—	1.060	276
044	SAN PIETRO CLARENZA	216	273	398	113	2	—	616	386
045	SANT'AGATA LI BATTIATI	380	1.975	1.255	1.202	21	6	1.656	3.183
046	SANT'ALFIO	353	139	243	91	2	—	598	230
047	SANTA MARIA DI LICODIA	638	272	1.105	204	5	1	1.748	477
048	SANTA VENERINA	882	319	1.062	326	5	2	1.949	647
049	SCORDIA	1.367	745	3.162	392	24	2	4.553	1.139
050	TRECASTAGNI	418	421	755	279	6	1	1.179	701
051	TREMESTIERI ETNEO	527	2.743	1.725	1.954	14	9	2.266	4.706
052	VALVERDE	314	579	787	345	4	3	1.105	927
053	VIAGRANDE	866	338	781	242	15	5	1.662	585
054	VIZZINI	924	142	1.686	80	13	3	2.623	225
055	ZAFFERANA ETNEA	793	384	1.019	311	5	1	1.817	696
	TOTALE PROVINCIA	145.758	49.059	207.721	26.043	1.674	167	355.153	75.269

TAV. 13 - Famiglie residenti per ampiezza della famiglia

Codice dei Comuni	COMUNI	FAMIGLIE CON COMPONENTI									
		1		2	3	4	5	6	7	8 e più	
		TOTALE	di cui non in coabitazione							Famiglie	Componenti
001	ACI BONACCORSI	147	147	189	157	139	84	23	8	3	27
002	ACI CASTELLO	780	671	950	950	1.167	488	138	53	20	168
003	ACI CATENA	394	337	712	743	871	562	240	90	59	519
004	ACIREALE	2.222	1.782	3.007	2.997	3.374	1.921	701	265	194	1.691
005	ACI SANT'ANTONIO	270	251	401	464	436	226	89	27	15	135
006	ADRANO	1.640	1.290	2.171	1.920	2.253	1.320	524	192	143	1.266
007	BELPASSO	662	629	958	889	1.070	568	187	49	29	247
008	BIANCAVILLA	941	875	1.297	1.191	1.398	797	336	114	64	537
009	BRONTE	832	712	1.155	979	1.102	689	327	124	98	843
010	CALATABIANO	416	287	452	346	387	176	77	27	18	153
011	CALTAGIRONE	2.075	1.711	2.786	2.094	2.597	1.346	442	139	74	640
012	CAMPOROTONDO ETNEO	73	66	98	91	105	56	11	3	1	8
013	CASTEL DI IUDICA	283	215	425	273	346	182	88	42	29	255
014	CASTIGLIONE DI SICILIA	457	398	511	355	331	135	57	20	16	135
015	CATANIA	19.119	14.426	24.355	22.565	26.652	14.397	5.546	2.214	1.732	15.259
016	FIUMEFREDDO DI SICILIA	418	300	497	529	600	265	90	38	14	121
017	GIARRE	1.424	1.193	1.778	1.724	2.103	980	334	107	63	553
018	GRAMMICHELE	885	689	1.263	902	1.057	409	137	31	21	176
019	GRAVINA DI CATANIA	556	474	1.046	1.496	2.191	1.071	283	94	30	257
020	LICODIA EUBEA	272	181	321	203	233	91	26	8	3	25
021	LINGUAGLOSSA	497	315	503	344	385	184	54	13	13	114
022	MALETTO	185	157	271	245	307	183	107	52	32	281
057	MANIACE	45	40	122	155	167	113	55	33	27	240
023	MASCALI	550	366	637	576	580	307	119	27	27	234
024	MASCALUCIA	343	328	610	718	864	387	140	40	26	228
056	MAZZARRONE	173	91	306	261	276	105	21	6	2	17
025	MILITELLO IN VAL DI CATANIA	812	651	862	590	742	346	127	43	26	236
026	MILO	116	95	120	96	80	39	13	1	2	19
027	MINEO	451	387	571	408	449	213	73	30	15	132
028	MIRABELLA IMBACCARI	554	376	636	529	617	387	120	52	28	236
029	MISTERBIANCO	917	744	1.708	1.951	2.340	1.182	405	148	104	912
030	MOTTA SANT'ANASTASIA	383	361	523	502	566	202	52	12	10	84
031	NICOLOSI	276	222	348	313	369	154	32	13	5	44
032	PALAGONIA	593	536	880	765	972	622	274	131	92	819
033	PATERNO'	1.919	1.617	2.891	2.683	3.281	1.826	684	254	172	1.491
034	PEDARA	311	281	381	363	442	185	65	8	1	8
035	PIEDIMONTE ETNEO	342	269	386	261	259	124	41	18	12	99
036	RADDUSA	229	227	302	213	304	182	82	38	28	234
037	RAMACCA	462	412	582	543	615	387	151	62	39	332
038	RANDAZZO	606	529	893	723	729	420	144	48	24	201
039	RIPOSTO	744	582	891	864	919	463	169	71	48	416
040	SAN CONO	159	131	234	179	213	135	57	25	11	100
041	SAN GIOVANNI LA PUNTA	410	360	738	834	1.141	561	195	54	37	312
042	SAN GREGORIO DI CATANIA	281	247	465	508	702	340	82	21	11	97
043	SAN MICHELE DI GANZARIA	377	215	380	278	339	175	52	15	10	89
044	SAN PIETRO CLARENZA	105	79	134	153	210	101	22	13	5	44
045	SANT'AGATA LI BATTIATI	202	190	489	597	856	365	112	34	13	108
046	SANT'ALFIO	131	125	170	112	107	64	16	7	3	26
047	SANTA MARIA DI LICODIA	325	269	469	433	468	243	80	22	20	175
048	SANTA VENERINA	393	319	487	437	497	257	74	15	11	92
049	SCORDIA	748	571	931	952	1.185	669	255	81	69	595
050	TRECASTAGNI	222	212	353	333	368	160	54	18	4	33
051	TREMESTIERI ETNEO	414	313	728	831	1.255	549	159	44	17	144
052	VALVERDE	190	156	296	311	368	183	54	17	8	71
053	VIAGRANDE	265	230	319	309	390	178	52	13	13	109
054	VIZZINI	652	476	752	601	565	283	104	30	31	277
055	ZAFFERANA ETNEA	365	341	505	425	492	221	70	19	7	62
	TOTALE PROVINCIA	49.613	39.454	66.245	61.264	72.831	38.258	14.022	5.173	3.629	31.726

TAV. 14 - Famiglie residenti secondo

Codice dei Comuni	COMUNI	FAMIGLIE					
		CONIUGI				CONIUGI	
		TOTALE		di cui con altre persone		TOTALE	
		Famiglie	Componenti	Famiglie	Componenti	Famiglie	Componenti
001	ACI BONACCORSI	122	246	2	6	377	1.537
002	ACI CASTELLO	697	1.438	27	98	2.475	10.083
003	ACI CATENA	568	1.163	20	67	2.304	10.084
004	ACIREALE	2.143	4.431	115	375	8.265	35.353
005	ACI SANT'ANTONIO	300	611	8	27	1.118	4.602
006	ADRANO	1.654	3.352	40	124	5.708	24.653
007	BELPASSO	767	1.578	36	116	2.449	10.162
008	BIANCAVILLA	949	1.942	31	106	3.336	14.335
009	BRONTE	842	1.717	30	93	2.757	12.206
010	CALATABIANO	327	665	10	31	892	3.752
011	CALTAGIRONE	2.120	4.330	71	232	5.877	24.609
012	CAMPOROTONDO ETNEO	86	176	2	8	241	968
013	CASTEL DI IUDICA	344	696	8	24	893	3.929
014	CASTIGLIONE DI SICILIA	372	753	9	27	802	3.281
015	CATANIA	16.695	34.493	925	2.953	62.126	268.213
016	FIUMEFREDDO DI SICILIA	391	797	13	41	1.377	5.654
017	GIARRE	1.274	2.605	52	161	4.724	19.592
018	GRAMMICHELE	996	2.038	38	122	2.321	9.334
019	GRAVINA DI CATANIA	798	1.662	47	160	4.700	19.465
020	LICODIA EUBEA	262	533	9	27	503	2.017
021	LINGUAGLOSSA	387	782	8	24	891	3.667
022	MALETTO	213	435	8	25	847	3.851
057	MANIACE	95	195	4	13	489	2.258
023	MASCALI	494	1.012	20	64	1.466	6.071
024	MASCALUCIA	480	998	28	94	1.943	8.008
056	MAZZARRONE	278	559	3	9	635	2.469
025	MILITELLO IN VAL DI CATANIA	635	1.285	14	43	1.698	7.137
026	MILO	94	190	2	6	208	826
027	MINEO	484	979	10	31	1.080	4.466
028	MIRABELLA IMBACCARI	487	983	9	27	1.567	6.671
029	MISTERBIANCO	1.412	2.883	49	157	5.617	23.560
030	MOTTA SANT'ANASTASIA	429	875	14	45	1.231	4.854
031	NICOLOSI	264	535	6	19	800	3.203
032	PALAGONIA	703	1.421	14	43	2.627	11.792
033	PATERNO'	2.233	4.615	105	359	7.885	33.783
034	PEDARA	286	592	17	54	943	3.792
035	PIEDIMONTE ETNEO	297	601	6	19	626	2.588
036	RADDUSA	245	496	5	16	776	3.477
037	RAMACCA	485	996	22	70	1.607	6.963
038	RANDAZZO	743	1.532	40	126	1.819	7.599
039	RIPOSTO	673	1.375	29	87	2.257	9.477
040	SAN CONO	202	419	11	37	546	2.393
041	SAN GIOVANNI LA PUNTA	576	1.195	37	117	2.526	10.612
042	SAN GREGORIO DI CATANIA	324	666	18	54	1.439	5.927
043	SAN MICHELE DI GANZARIA	249	507	8	25	672	2.793
044	SAN PIETRO CLARENZA	80	161	1	3	390	1.618
045	SANT'AGATA LI BATTIATI	362	745	19	59	1.713	7.050
046	SANT'ALFIO	140	294	11	36	266	1.097
047	SANTA MARIA DI LICODIA	354	734	17	60	1.071	4.447
048	SANTA VENERINA	341	692	10	30	1.076	4.392
049	SCORDIA	657	1.335	14	49	2.690	11.573
050	TRECASTAGNI	285	594	17	58	780	3.170
051	TREMESTIERI ETNEO	530	1.092	23	78	2.524	10.410
052	VALVERDE	222	458	12	38	808	3.337
053	VIAGRANDE	213	438	10	32	790	3.237
054	VIZZINI	587	1.200	24	74	1.385	5.742
055	ZAFFERANA ETNEA	395	804	13	40	1.111	4.518
	TOTALE PROVINCIA	48.641	99.899	2.151	6.919	170.044	722.657

la tipologia della famiglia

COMPOSTE DA						ALTRO TIPO DI FAMIGLIA		TOTALE		Codice dei Comuni
E FIGLI		UN GENITORE E FIGLI								
di cui con altre persone		TOTALE		di cui con altre persone						
Famiglie	Componenti	Famiglie	Componenti	Famiglie	Componenti	Famiglie	Componenti	Famiglie	Componenti	
5	27	78	206	10	40	173	204	750	2.193	001
149	754	438	1.330	135	524	936	1.154	4.546	14.005	002
117	668	317	1.068	118	495	482	615	3.671	12.930	003
427	2.361	1.528	4.834	397	1.667	2.745	3.462	14.681	48.080	004
46	243	186	592	54	216	324	391	1.928	6.196	005
193	1.110	933	2.936	185	800	1.868	2.167	10.163	33.108	006
111	568	416	1.395	149	630	780	942	4.412	14.077	007
151	835	733	2.376	160	680	1.120	1.383	6.138	20.036	008
144	804	682	2.379	148	671	1.025	1.303	5.306	17.605	009
45	248	211	640	56	237	469	533	1.899	5.590	010
219	1.141	1.121	3.472	276	1.122	2.435	2.901	11.553	35.312	011
2	12	28	92	9	38	83	101	438	1.337	012
28	162	92	287	20	87	339	411	1.668	5.323	013
40	221	177	495	38	150	531	631	1.882	5.160	014
3.593	19.659	14.238	45.944	3.554	15.134	23.521	29.500	116.580	378.150	015
61	335	194	609	53	213	489	591	2.451	7.651	016
254	1.317	833	2.565	193	801	1.682	2.008	8.513	26.770	017
85	444	361	1.035	74	307	1.027	1.198	4.705	13.605	018
271	1.431	507	1.677	189	783	762	1.064	6.767	23.868	019
27	132	79	231	19	73	313	366	1.157	3.147	020
39	216	139	398	18	75	576	677	1.993	5.524	021
38	222	94	306	18	85	228	300	1.382	4.892	022
23	145	70	242	19	76	63	93	717	2.788	057
68	354	229	732	51	224	634	729	2.823	8.544	023
98	521	263	861	87	352	442	589	3.128	10.456	024
12	66	51	153	19	71	186	201	1.150	3.382	056
58	320	285	799	57	219	930	1.082	3.548	10.303	025
7	37	35	98	6	20	130	149	467	1.263	026
39	188	144	437	37	147	502	576	2.210	6.458	027
43	242	248	774	58	242	621	708	2.923	9.136	028
242	1.358	595	1.979	195	821	1.131	1.412	8.755	29.834	029
28	142	145	440	37	151	445	520	2.250	6.689	030
17	88	121	364	34	138	325	382	1.510	4.484	031
70	426	338	1.059	69	284	661	754	4.329	15.026	032
361	1.986	1.257	4.062	336	1.446	2.335	2.917	13.710	45.377	033
30	152	153	462	43	169	374	463	1.756	5.309	034
34	187	128	380	35	134	392	455	1.443	4.024	035
33	195	105	329	19	85	252	288	1.378	4.590	036
66	376	238	790	53	232	511	573	2.841	9.322	037
103	551	299	957	75	303	726	890	3.587	10.978	038
116	612	363	1.124	84	357	876	1.060	4.169	13.036	039
25	135	90	300	12	53	175	196	1.013	3.308	040
150	811	354	1.150	102	422	514	660	3.970	13.617	041
79	411	282	910	80	309	365	476	2.410	7.979	042
16	85	306	984	37	154	399	424	1.626	4.708	043
15	84	150	517	24	99	123	148	743	2.444	044
135	699	324	1.081	90	361	269	362	2.668	9.238	045
26	135	55	167	13	54	149	168	610	1.726	046
63	321	226	746	48	201	409	531	2.060	6.458	047
36	184	295	970	99	399	459	538	2.171	6.592	048
80	436	635	2.203	242	1.042	908	1.132	4.890	16.243	049
41	212	174	578	79	312	273	340	1.512	4.682	050
150	776	417	1.363	133	565	526	669	3.997	13.534	051
26	138	158	517	54	215	239	304	1.427	4.616	052
34	177	205	703	74	306	331	414	1.539	4.792	053
83	460	302	939	81	336	744	864	3.018	8.745	054
70	380	168	506	47	179	430	510	2.104	6.338	055
8.522	46.300	32.593	104.543	8.402	35.306	59.757	73.479	311.035	1.000.578	

TAV. 15 - Abitazioni in complesso (occupate)

Codice dei Comuni	COMUNI	ABITAZIONI OCCUPATE								
		NUMERO	Superficie m ²	STANZE				Numero medio di stanze per abitazione	OCCU	
				Adibite esclusivamente o promiscuamente ad abitazione	Cucine	Adibite esclusivamente ad altro uso	TOTALE		Famiglie	Componenti
001	ACI BONACCORSI	750	51.323	2.107	591	39	2.737	3,6	750	2.193
002	ACI CASTELLO	4.377	348.093	14.369	2.706	192	17.267	3,9	4.543	14.001
003	ACI CATENA	3.544	268.671	10.624	2.740	85	13.449	3,8	3.669	12.925
004	ACIREALE	13.944	1.093.622	45.615	10.202	423	56.240	4,0	14.681	48.080
005	ACI SANT'ANTONIO	1.904	145.057	5.731	1.394	52	7.177	3,8	1.928	6.196
006	ADRANO	9.547	715.840	26.991	7.297	246	34.534	3,6	10.158	33.099
007	BELPASSO	4.361	394.442	13.682	2.910	245	16.837	3,9	4.412	14.077
008	BIANCAVILLA	6.042	447.886	17.844	4.105	173	22.122	3,7	6.137	20.035
009	BRONTE	5.071	397.161	16.228	3.793	159	20.180	4,0	5.306	17.605
010	CALATABIANO	1.732	122.537	5.053	593	73	5.719	3,3	1.897	5.587
011	CALTAGIRONE	10.905	833.691	31.811	8.572	255	40.638	3,7	11.551	35.307
012	CAMPOROTONDO ETNEO	422	34.078	1.275	342	33	1.650	3,9	438	1.337
013	CASTEL DI IUDICA	1.559	98.075	3.852	794	12	4.658	3,0	1.668	5.323
014	CASTIGLIONE DI SICILIA	1.790	132.194	5.652	1.425	147	7.224	4,0	1.882	5.160
015	CATANIA	107.764	8.568.704	350.089	67.513	2.995	420.597	3,9	116.499	377.717
016	FIUMEFREDDO DI SICILIA	2.284	192.724	7.624	1.610	55	9.289	4,1	2.450	7.650
017	GIARRE	8.066	688.332	27.111	6.217	239	33.567	4,2	8.511	26.768
018	GRAMMICHELE	4.323	335.968	12.587	2.837	153	15.577	3,6	4.703	13.603
019	GRAVINA DI CATANIA	6.630	593.922	23.233	4.389	97	27.719	4,2	6.766	23.867
020	LICODIA EUBEA	1.017	71.017	3.047	804	20	3.871	3,8	1.157	3.147
021	LINGUAGLOSSA	1.776	137.173	5.927	1.342	70	7.339	4,1	1.993	5.524
022	MALETTO	1.305	92.657	4.138	1.113	44	5.295	4,1	1.382	4.892
057	MANIACE	680	43.311	1.809	480	15	2.304	3,4	714	2.778
023	MASCALI	2.527	204.490	7.619	2.150	65	9.834	3,9	2.823	8.544
024	MASCALUCIA	3.094	280.268	10.926	2.317	95	13.338	4,3	3.128	10.456
056	MAZZARRONE	1.002	86.989	2.722	941	19	3.682	3,7	1.150	3.382
025	MILITELLO IN VAL DI CATANIA	3.234	203.811	9.131	947	63	10.141	3,1	3.544	10.293
026	MILO	427	28.416	1.179	299	9	1.487	3,5	467	1.263
027	MINEO	2.101	139.162	5.899	1.708	39	7.646	3,6	2.210	6.458
028	MIRABELLA IMBACCARI	2.480	206.769	6.913	1.520	31	8.464	3,4	2.921	9.133
029	MISTERBIANCO	8.432	700.478	25.084	5.797	129	31.010	3,7	8.754	29.833
030	MOTTA SANT'ANASTASIA	2.220	158.351	6.374	1.040	54	7.468	3,4	2.250	6.689
031	NICOLOSI	1.432	116.014	4.458	1.037	34	5.529	3,9	1.510	4.484
032	PALAGONIA	4.234	311.984	11.154	2.325	56	13.535	3,2	4.329	15.026
033	PATERNO'	13.184	1.047.383	38.933	8.497	410	47.840	3,6	13.700	45.354
034	PEDARA	1.697	142.364	5.628	1.329	121	7.078	4,2	1.754	5.307
035	PIEDIMONTE ETNEO	1.324	97.148	4.090	1.197	52	5.339	4,0	1.443	4.024
036	RADDUSA	1.376	92.669	3.384	763	11	4.158	3,0	1.378	4.590
037	RAMACCA	2.767	193.426	6.878	1.860	64	8.802	3,2	2.841	9.322
038	RANDAZZO	3.449	267.235	11.274	3.082	198	14.554	4,2	3.587	10.978
039	RIPOSTO	3.903	331.684	12.680	3.491	159	16.330	4,2	4.167	13.026
040	SAN CONO	935	65.389	2.606	769	64	3.439	3,7	1.013	3.308
041	SAN GIOVANNI LA PUNTA	3.869	342.485	13.495	3.093	97	16.685	4,3	3.969	13.611
042	SAN GREGORIO DI CATANIA	2.343	224.727	8.688	1.460	75	10.223	4,4	2.409	7.975
043	SAN MICHELE DI GANZARIA	1.374	104.703	3.701	1.283	43	5.027	3,7	1.625	4.707
044	SAN PIETRO CLARENZA	711	69.371	2.363	603	23	2.989	4,2	743	2.444
045	SANT'AGATA LI BATTIATI	2.620	290.400	10.752	2.199	156	13.107	5,0	2.666	9.233
046	SANT'ALFIO	592	36.887	1.712	430	16	2.158	3,6	609	1.724
047	SANTA MARIA DI LICODIA	1.948	150.526	5.780	1.642	58	7.480	3,8	2.060	6.458
048	SANTA VENERINA	2.041	158.059	6.521	1.283	81	7.885	3,9	2.169	6.587
049	SCORDIA	4.565	329.114	11.414	2.870	108	14.392	3,2	4.890	16.243
050	TRECASTAGNI	1.490	115.614	4.611	1.094	54	5.759	3,9	1.512	4.682
051	TREMESTIERI ETNEO	3.837	377.185	14.708	2.982	87	17.777	4,6	3.997	13.534
052	VALVERDE	1.347	117.742	4.463	891	23	5.377	4,0	1.426	4.613
053	VIAGRANDE	1.483	115.877	4.710	1.107	58	5.875	4,0	1.537	4.788
054	VIZZINI	2.642	187.648	8.147	1.713	17	9.877	3,7	3.017	8.744
055	ZAFFERANA ETNEA	2.068	168.202	6.386	1.729	93	8.208	4,0	2.104	6.338
	TOTALE PROVINCIA	292.541	23.269.048	920.782	199.217	8.484	1.128.483	3,9	310.897	1.000.022

e non occupate); altri tipi di alloggio

PANTI		ABITAZIONI NON OCCUPATE				TOTALE			ALTRI TIPI DI ALLOGGIO			Codice dei Comuni
Numero medio occupanti per abitazione	Numero medio occupanti per stanza	NUMERO	di cui con persone temporaneamente presenti	STANZE	Numero medio stanze per abitazione	NUMERO	STANZE	Numero medio stanze per abitazione	NUMERO	OCCUPANTI		
										Famiglie	Componenti	
2.9	0.8	187	—	624	3.3	937	3.361	3.6	—	—	—	001
3.2	0.8	2.295	15	7.790	3.4	6.672	25.057	3.8	2	3	4	002
3.6	1.0	1.230	—	4.274	3.5	4.774	17.723	3.7	2	2	5	003
3.4	0.9	5.036	7	16.397	3.3	18.980	72.637	3.8	—	—	—	004
3.3	0.9	1.038	—	3.381	3.3	2.942	10.558	3.6	—	—	—	005
3.5	1.0	4.353	2	11.482	2.6	13.900	46.016	3.3	5	5	9	006
3.2	0.8	2.003	1	6.893	3.4	6.364	23.730	3.7	—	—	—	007
3.3	0.9	4.723	4	16.217	3.4	10.765	38.339	3.6	1	1	1	008
3.5	0.9	1.795	2	6.098	3.4	6.866	26.278	3.8	—	—	—	009
3.2	1.0	388	1	1.172	3.0	2.120	6.891	3.3	2	2	3	010
3.2	0.9	4.052	12	13.848	3.4	14.957	54.486	3.6	1	2	5	011
3.2	0.8	144	28	531	3.7	566	2.181	3.9	—	—	—	012
3.4	1.1	476	1	1.039	2.2	2.035	5.697	2.8	—	—	—	013
2.9	0.7	747	2	2.601	3.5	2.537	9.825	3.9	—	—	—	014
3.5	0.9	19.635	685	66.702	3.4	127.399	487.299	3.8	5	7	23	015
3.3	0.8	677	5	2.515	3.7	2.961	11.804	4.0	1	1	1	016
3.3	0.8	2.661	2	9.114	3.4	10.727	42.681	4.0	2	2	2	017
3.1	0.9	865	—	2.718	3.1	5.188	18.295	3.5	2	2	2	018
3.6	0.9	462	4	1.504	3.3	7.092	29.223	4.1	1	1	1	019
3.1	0.8	543	—	1.779	3.3	1.560	5.650	3.6	—	—	—	020
3.1	0.8	636	—	2.016	3.2	2.412	9.355	3.9	—	—	—	021
3.7	0.9	230	7	816	3.5	1.535	6.111	4.0	—	—	—	022
4.1	1.2	136	—	334	2.5	816	2.638	3.2	3	3	10	057
3.4	0.9	1.827	—	4.300	2.4	4.354	14.134	3.2	—	—	—	023
3.4	0.8	2.384	—	9.658	4.1	5.478	22.996	4.2	—	—	—	024
3.4	0.9	132	—	433	3.3	1.134	4.115	3.6	—	—	—	056
3.2	1.0	323	—	917	2.8	3.557	11.058	3.1	3	4	10	025
3.0	0.9	278	—	987	3.6	705	2.474	3.5	—	—	—	026
3.1	0.8	699	—	2.156	3.1	2.800	9.802	3.5	—	—	—	027
3.7	1.1	346	2	1.035	3.0	2.826	9.499	3.4	2	2	3	028
3.5	1.0	2.750	—	8.017	2.9	11.182	39.027	3.5	—	—	—	029
3.0	0.9	1.160	111	3.295	2.8	3.380	10.763	3.2	—	—	—	030
3.1	0.8	1.265	5	5.339	4.2	2.697	10.868	4.0	—	—	—	031
3.5	1.1	1.364	—	3.267	2.4	5.598	16.802	3.0	—	—	—	032
3.4	1.0	10.072	1	25.006	2.5	23.256	72.846	3.1	6	10	23	033
3.1	0.8	2.496	1	10.992	4.4	4.193	18.070	4.3	1	2	2	034
3.0	0.8	746	8	2.729	3.7	2.070	8.068	3.9	—	—	—	035
3.3	1.1	232	—	527	2.3	1.608	4.685	2.9	—	—	—	036
3.4	1.1	1.402	—	3.813	2.7	4.169	12.615	3.0	—	—	—	037
3.2	0.8	1.917	3	5.140	2.7	5.366	19.694	3.7	—	—	—	038
3.3	0.8	1.305	2	4.800	3.7	5.208	21.130	4.1	1	1	6	039
3.5	1.0	188	—	497	2.6	1.123	3.936	3.5	—	—	—	040
3.5	0.8	1.168	1	3.844	3.3	5.037	20.529	4.1	1	1	6	041
3.4	0.8	667	—	2.109	3.2	3.010	12.332	4.1	—	—	—	042
3.4	0.9	394	6	1.200	3.0	1.768	6.227	3.5	1	1	1	043
3.4	0.8	319	46	1.129	3.5	1.030	4.118	4.0	—	—	—	044
3.5	0.7	335	—	1.549	4.6	2.955	14.656	5.0	1	2	5	045
2.9	0.8	156	1	640	4.1	748	2.798	3.7	1	1	2	046
3.3	0.9	573	7	1.851	3.2	2.521	9.331	3.7	—	—	—	047
3.2	0.8	938	6	3.208	3.4	2.979	11.093	3.7	1	2	5	048
3.6	1.1	1.087	4	2.831	2.6	5.652	17.223	3.0	—	—	—	049
3.1	0.8	2.154	5	8.825	4.1	3.644	14.584	4.0	—	—	—	050
3.5	0.8	795	3	3.128	3.9	4.632	20.905	4.5	—	—	—	051
3.4	0.9	355	—	1.363	3.8	1.702	6.740	4.0	1	1	3	052
3.2	0.8	993	—	3.970	4.0	2.476	9.845	4.0	1	2	4	053
3.3	0.9	1.324	2	3.727	2.8	3.966	13.604	3.4	1	1	1	054
3.1	0.8	1.622	2	6.253	3.9	3.690	14.461	3.9	—	—	—	055
3.4	0.9	98.078	994	318.380	3.2	390.619	1.446.863	3.7	48	61	137	

TAV. 16 - Abitazioni occupate

Codice dei Comuni	COMUNI	PROPRIETÀ							ABITAZIONI	Superficie m ²
		ABITAZIONI	Superficie m ²	Superficie media per abitazione	STANZE		OCCUPANTI			
					TOTALE	Adibite esclusivamente o promiscuamente ad abitazione	Famiglie	Componenti		
001	ACI BONACCORSI	523	37.149	71,0	1.959	1.507	523	1.524	149	9.442
002	ACI CASTELLO	2.463	216.310	87,8	10.592	8.823	2.562	7.784	1.553	107.252
003	ACI CATENA	2.243	178.396	79,5	8.789	6.981	2.335	8.286	1.097	76.423
004	ACIREALE	8.583	720.025	83,9	36.775	29.839	9.055	29.154	4.316	296.647
005	ACI SANT'ANTONIO	1.295	103.115	79,6	5.054	4.057	1.313	4.179	465	32.040
006	ADRANO	6.832	522.714	76,5	25.350	19.867	7.357	23.598	1.863	132.536
007	BELPASSO	3.280	304.192	92,7	12.891	10.474	3.319	10.443	847	70.619
008	BIANCAVILLA	4.731	355.700	75,2	17.561	14.232	4.812	15.765	678	48.358
009	BRONTE	4.216	337.453	80,0	17.074	13.766	4.406	14.602	624	43.196
010	CALATABIANO	1.144	84.926	74,2	3.931	3.473	1.267	3.560	469	29.496
011	CALTAGIRONE	7.328	570.463	77,8	27.723	21.724	7.800	23.132	2.958	214.558
012	CAMPOROTONDO ETNEO	270	22.397	83,0	1.075	823	278	818	120	9.232
013	CASTEL DI IUDICA	1.235	79.576	64,4	3.750	3.101	1.333	4.283	124	7.423
014	CASTIGLIONE DI SICILIA	1.465	109.387	74,7	6.002	4.693	1.543	4.137	212	14.220
015	CATANIA	46.660	4.240.529	90,9	206.004	171.874	50.497	156.766	56.554	3.975.096
016	FIUMEFREDDO DI SICILIA	1.428	129.296	90,5	6.116	5.024	1.535	4.776	617	45.100
017	GIARRE	4.675	434.463	92,9	20.809	16.908	4.942	15.192	2.802	207.567
018	GRAMMICHELE	3.601	286.906	79,7	13.293	10.761	3.950	11.299	397	25.514
019	GRAVINA DI CATANIA	3.835	358.322	93,4	16.731	14.025	3.916	13.931	2.521	212.965
020	LICODIA EUBEA	864	60.633	70,2	3.323	2.620	987	2.649	110	7.205
021	LINGUAGLOSSA	1.353	107.322	79,3	5.715	4.623	1.529	4.256	287	20.400
022	MALETTO	1.109	79.926	72,1	4.556	3.579	1.177	4.154	95	6.703
057	MANIACE	659	42.120	63,9	2.240	1.762	692	2.716	5	200
023	MASCALI	1.472	125.944	85,6	5.952	4.627	1.626	4.700	761	56.027
024	MASCALUCIA	1.939	186.779	96,3	8.788	7.233	1.960	6.649	950	75.933
056	MAZZARRONE	849	76.049	89,6	3.190	2.376	991	2.906	92	6.189
025	MILITELLO IN VAL DI CATANIA	2.274	147.547	64,9	7.362	6.647	2.500	7.027	763	43.471
026	MILO	310	21.512	69,4	1.123	889	340	900	62	3.283
027	MINEO	1.684	112.682	66,9	6.192	4.790	1.773	5.129	249	16.074
028	MIRABELLA IMBACCARI	2.174	185.856	85,5	7.534	6.152	2.582	8.070	193	12.270
029	MISTERBIANCO	4.850	425.124	87,7	18.600	15.094	5.065	17.166	2.736	209.969
030	MOTTA SANT'ANASTASIA	1.524	110.461	72,5	5.243	4.486	1.546	4.547	477	32.155
031	NICOLOSI	1.069	87.496	81,8	4.155	3.356	1.138	3.341	271	21.359
032	PALAGONIA	3.277	245.346	74,9	10.626	8.770	3.363	11.732	560	40.542
033	PATERNO'	8.065	677.436	84,0	30.602	24.837	8.413	26.851	4.043	285.668
034	PEDARA	1.212	105.116	86,7	5.181	4.137	1.254	3.731	374	28.772
035	PIEDIMONTE ETNEO	979	75.615	77,2	4.101	3.157	1.072	2.964	262	15.509
036	RADDUSA	1.061	72.971	68,8	3.264	2.643	1.063	3.578	154	10.517
037	RAMACCA	1.955	142.506	72,9	6.412	5.022	2.013	6.627	490	31.691
038	RANDAZZO	2.700	211.691	78,4	11.600	9.031	2.821	8.471	585	43.452
039	RIPOSTO	2.369	214.781	90,7	10.400	8.149	2.527	7.695	1.263	95.071
040	SAN CONO	786	56.383	71,7	2.971	2.257	854	2.865	54	3.490
041	SAN GIOVANNI LA PUNTA	2.260	212.133	93,9	10.166	8.278	2.320	7.947	1.368	110.591
042	SAN GREGORIO DI CATANIA	1.488	154.024	103,5	6.887	5.857	1.528	5.094	725	59.385
043	SAN MICHELE DI GANZARIA	1.175	91.524	77,9	4.379	3.228	1.396	4.041	110	7.578
044	SAN PIETRO CLARENZA	483	50.000	103,5	2.094	1.658	506	1.613	182	15.677
045	SANT'AGATA LI BATTIATI	1.539	185.680	120,6	8.273	6.844	1.562	5.527	909	88.545
046	SANT'ALFIO	436	27.994	64,2	1.634	1.293	446	1.230	105	5.702
047	SANTA MARIA DI LICODIA	1.397	113.651	81,4	5.577	4.316	1.484	4.603	320	21.505
048	SANTA VENERINA	1.429	117.477	82,2	5.743	4.763	1.530	4.581	393	25.827
049	SCORDIA	3.231	243.364	75,3	10.567	8.402	3.482	11.503	911	56.755
050	TRECASTAGNI	1.016	81.782	80,5	4.041	3.231	1.035	3.191	374	26.644
051	TREMESTIERI ETNEO	2.408	249.360	103,6	11.690	9.716	2.518	8.554	1.226	110.571
052	VALVERDE	806	72.587	90,1	3.287	2.741	860	2.691	442	37.074
053	VIAGRANDE	999	81.963	82,0	4.120	3.321	1.037	3.110	350	24.397
054	VIZZINI	2.111	152.221	72,1	8.014	6.619	2.422	6.871	424	28.392
055	ZAFFERANA ETNEA	1.573	128.482	81,7	6.317	4.902	1.594	4.719	326	26.554
	TOTALE PROVINCIA	172.692	14.624.857	84,7	703.398	573.358	183.749	577.228	101.367	7.268.831

per titolo di godimento

AFFITTO					ALTRO TITOLO							Codice dei Comuni
Superficie media per abitazione	STANZE		OCCUPANTI		ABITAZIONI	Superficie m ²	Superficie media per abitazione	STANZE		OCCUPANTI		
	TOTALE	Adibite esclusiva- mente o promiscua- mente ad abitazione	Famiglie	Componenti				TOTALE	Adibite esclusiva- mente o promiscua- mente ad abitazione	Famiglie	Componenti	
63,4	522	400	149	452	78	4.732	60,7	256	200	78	217	001
69,1	5.395	4.476	1.600	5.066	361	24.531	68,0	1.280	1.070	381	1.151	002
69,7	3.962	3.102	1.121	3.973	204	13.852	67,9	698	541	213	666	003
68,7	15.474	12.579	4.519	15.544	1.045	76.950	73,6	3.991	3.197	1.107	3.382	004
68,9	1.631	1.281	469	1.574	144	9.902	68,8	492	393	146	443	005
71,1	6.310	4.909	1.916	6.632	852	60.590	71,1	2.874	2.215	885	2.869	006
83,4	3.093	2.510	855	2.891	234	19.631	83,9	853	698	238	743	007
71,3	2.395	1.906	684	2.336	633	43.828	69,2	2.166	1.706	641	1.934	008
69,2	2.265	1.794	647	2.275	231	16.512	71,5	841	668	253	728	009
62,9	1.412	1.256	503	1.636	119	8.115	68,2	376	324	127	391	010
72,5	10.603	8.279	3.100	10.226	619	48.670	78,6	2.312	1.808	651	1.949	011
76,9	466	363	126	428	32	2.449	76,5	109	89	34	91	012
59,9	365	296	127	401	200	11.076	55,4	543	455	208	639	013
67,1	785	612	217	680	113	8.587	76,0	437	347	122	343	014
70,3	197.158	163.908	61.058	205.791	4.550	353.079	77,6	17.435	14.307	4.944	15.160	015
73,1	2.264	1.865	661	2.116	239	18.328	76,7	909	735	254	758	016
74,1	10.483	8.394	2.947	9.602	589	46.302	78,6	2.275	1.809	622	1.974	017
64,3	1.200	963	415	1.321	325	23.548	72,5	1.084	863	338	983	018
84,5	9.920	8.313	2.572	9.082	274	22.635	82,6	1.068	895	278	854	019
65,5	387	300	119	363	43	3.179	73,9	161	127	51	135	020
71,1	1.100	883	310	894	136	9.451	69,5	524	421	154	374	021
70,6	376	280	98	382	101	6.028	59,7	363	279	107	356	022
40,0	12	9	5	15	16	991	61,9	52	38	17	47	057
73,6	2.764	2.121	868	2.816	294	22.519	76,6	1.118	871	329	1.028	023
79,9	3.719	3.019	959	3.224	205	17.556	85,6	831	674	209	583	024
67,3	285	199	96	318	61	4.751	77,9	207	147	63	158	056
57,0	2.182	1.946	827	2.655	197	12.793	64,9	597	538	217	611	025
53,0	177	141	63	170	55	3.621	65,8	187	149	64	193	026
64,6	874	678	258	818	168	10.406	61,9	580	431	179	511	027
63,6	563	453	213	693	113	8.643	76,5	367	308	126	370	028
76,7	9.416	7.612	2.812	9.859	846	65.385	77,3	2.994	2.378	877	2.808	029
67,4	1.504	1.278	479	1.469	219	15.735	71,8	721	610	225	673	030
78,8	1.010	810	275	882	92	7.159	77,8	364	292	97	261	031
72,4	1.790	1.462	567	2.055	397	26.096	65,7	1.119	922	399	1.239	032
70,7	13.488	11.065	4.176	14.960	1.076	84.279	78,3	3.750	3.031	1.111	3.543	033
76,9	1.478	1.158	383	1.239	111	8.476	76,4	419	333	117	337	034
59,2	913	683	282	830	83	6.024	72,6	325	250	89	230	035
68,3	453	367	154	499	161	9.181	57,0	441	374	161	513	036
64,7	1.487	1.149	500	1.697	322	19.229	59,7	903	707	328	998	037
74,3	2.320	1.761	599	2.001	164	12.092	73,7	634	482	167	506	038
75,3	4.827	3.698	1.354	4.449	271	21.832	80,6	1.103	833	286	882	039
64,6	175	134	56	172	95	5.516	58,1	293	215	103	271	040
80,8	5.517	4.420	1.397	4.895	241	19.761	82,0	1.002	797	252	769	041
81,9	2.810	2.386	745	2.490	130	11.318	87,1	526	445	136	391	042
68,9	375	277	126	411	89	5.601	62,9	273	196	103	255	043
86,1	728	575	189	692	46	3.694	80,3	167	130	48	139	044
97,4	4.070	3.308	924	3.195	172	16.175	94,0	764	600	180	511	045
54,3	340	275	110	350	51	3.191	62,6	184	144	53	144	046
67,2	1.101	849	339	1.110	231	15.370	66,5	802	615	237	745	047
65,7	1.374	1.127	410	1.302	219	14.755	67,4	768	631	229	704	048
62,3	2.563	2.030	958	3.229	423	28.995	68,5	1.262	982	450	1.511	049
71,2	1.344	1.085	376	1.183	100	7.188	71,9	374	295	101	308	050
90,2	5.244	4.307	1.267	4.367	203	17.254	85,0	843	685	212	613	051
83,9	1.716	1.414	456	1.561	99	8.081	81,6	374	308	110	361	052
69,7	1.257	993	361	1.247	134	9.517	71,0	498	396	139	431	053
67,0	1.494	1.226	475	1.517	107	7.035	65,7	369	302	120	356	054
81,5	1.260	1.000	334	1.092	169	13.166	77,9	631	484	176	527	055
71,7	358.196	293.684	107.606	363.127	18.482	1.375.360	74,4	66.889	53.740	19.542	59.667	

TAV. 17 - Abitazioni occupate

Codice dei Comuni	COMUNI	EPOCA DI						
		Prima del 1919		1919 - 1945		1946 - 1960		1961
		Abitazioni	Stanze	Abitazioni	Stanze	Abitazioni	Stanze	Abitazioni
001	ACI BONACCORSI	200	618	131	415	97	333	189
002	ACI CASTELLO	416	1.196	568	1.893	650	2.159	1.065
003	ACI CATENA	613	1.764	364	1.114	257	819	848
004	ACIREALE	2.853	10.073	2.093	7.032	1.887	7.528	4.222
005	ACI SANT'ANTONIO	332	1.131	245	795	264	917	483
006	ADRANO	744	2.644	1.376	4.492	2.605	8.576	2.337
007	BELPASSO	632	2.162	525	1.737	614	2.261	1.220
008	BIANCAVILLA	668	2.334	821	2.711	1.300	4.264	1.649
009	BRONTE	696	2.795	714	2.445	1.025	3.763	1.420
010	CALATABIANO	329	939	441	1.290	289	947	332
011	CALTAGIRONE	2.594	8.298	2.514	7.689	2.149	8.257	2.007
012	CAMPOROTONDO ETNEO	38	107	52	155	72	278	111
013	CASTEL DI IUDICA	155	349	391	1.008	303	867	319
014	CASTIGLIONE DI SICILIA	446	1.827	414	1.519	292	1.168	313
015	CATANIA	14.410	46.813	16.205	51.775	26.548	103.837	35.531
016	FIUMEFREDDO DI SICILIA	251	862	483	1.766	312	1.280	542
017	GIARRE	1.439	5.039	1.146	4.101	1.199	4.577	2.412
018	GRAMMICHELE	471	1.528	844	2.824	894	2.945	1.126
019	GRAVINA DI CATANIA	188	555	183	610	244	821	2.631
020	LICODIA EUBEA	562	2.012	215	791	32	138	81
021	LINGUAGLOSSA	400	1.631	371	1.437	290	1.153	344
022	MALETTO	135	452	182	701	288	1.093	365
057	MANIACE	5	22	40	102	110	313	302
023	MASCALI	375	1.303	894	3.339	389	1.466	502
024	MASCALUCIA	258	952	184	653	209	812	703
056	MAZZARRONE	34	97	201	603	294	1.024	263
025	MILITELLO IN VAL DI CATANIA	989	2.906	818	2.437	494	1.519	420
026	MILO	75	229	149	497	80	284	70
027	MINEO	294	1.041	368	1.175	405	1.416	573
028	MIRABELLA IMBACCARI	239	647	383	1.130	286	1.028	690
029	MISTERBIANCO	647	1.835	676	1.965	1.071	3.453	2.369
030	MOTTA SANT'ANASTASIA	292	786	274	758	434	1.295	539
031	NICOLOSI	199	665	209	725	244	902	398
032	PALAGONIA	292	736	531	1.375	972	2.891	1.202
033	PATERNO'	1.097	3.674	1.921	5.908	2.938	9.758	3.634
034	PEDARA	264	990	181	599	186	722	543
035	PIEDIMONTE ETNEO	278	1.055	373	1.436	221	864	228
036	RADDUSA	101	279	412	1.103	401	1.130	223
037	RAMACCA	206	549	443	1.174	601	1.877	759
038	RANDAZZO	314	1.367	464	1.758	1.037	4.256	842
039	RIPOSTO	819	3.079	753	2.922	530	2.152	766
040	SAN CONO	67	204	151	487	214	807	246
041	SAN GIOVANNI LA PUNTA	218	819	292	992	459	1.664	1.365
042	SAN GREGORIO DI CATANIA	272	1.069	130	451	194	654	840
043	SAN MICHELE DI GANZARIA	270	982	209	587	199	667	366
044	SAN PIETRO CLARENZA	156	637	82	292	84	315	150
045	SANT'AGATA LI BATTIATI	134	620	72	349	85	366	1.166
046	SANT'ALFIO	231	768	141	549	46	166	89
047	SANTA MARIA DI LICODIA	367	1.328	396	1.488	288	1.106	388
048	SANTA VENERINA	313	1.076	266	1.015	688	2.519	369
049	SCORDIA	412	1.141	562	1.480	856	2.404	1.312
050	TRECASTAGNI	265	925	152	516	175	603	404
051	TREMESTIERI ETNEO	203	744	142	472	189	687	1.869
052	VALVERDE	104	349	85	256	159	546	566
053	VIAGRANDE	357	1.300	170	599	174	661	341
054	VIZZINI	1.174	4.165	450	1.609	278	971	294
055	ZAFFERANA ETNEA	303	998	417	1.559	417	1.601	414
	TOTALE PROVINCIA	40.196	134.466	43.269	140.660	57.018	210.880	84.752

per epoca di costruzione

COSTRUZIONE									Codice dei Comuni
- 1971	1972 - 1975		1976 - 1980		dopo il 1980		TOTALE		
Stanze	Abitazioni	Stanze	Abitazioni	Stanze	Abitazioni	Stanze	Abitazioni	Stanze	
787	86	365	46	215	1	4	750	2.737	001
4.423	804	3.733	747	3.276	127	587	4.377	17.267	002
3.339	469	2.135	924	3.974	69	304	3.544	13.449	003
19.229	1.499	6.456	1.302	5.525	88	397	13.944	56.240	004
1.937	228	927	307	1.266	45	204	1.904	7.177	005
8.729	1.263	5.056	1.154	4.767	68	270	9.547	34.534	006
4.918	662	2.791	655	2.753	53	215	4.361	16.837	007
6.436	884	3.448	687	2.794	33	135	6.042	22.122	008
5.951	625	2.592	561	2.502	30	132	5.071	20.180	009
1.225	141	549	186	713	14	56	1.732	5.719	010
9.023	812	3.655	793	3.549	36	167	10.905	40.638	011
456	58	246	85	385	6	23	422	1.650	012
1.067	198	665	179	650	14	52	1.559	4.658	013
1.332	180	775	138	558	7	45	1.790	7.224	014
153.350	7.885	33.234	6.829	29.891	356	1.697	107.764	420.597	015
2.333	278	1.232	371	1.619	47	197	2.284	9.289	016
11.006	1.028	4.790	750	3.624	92	430	8.066	33.567	017
4.328	564	2.295	411	1.606	13	51	4.323	15.577	018
11.298	2.201	9.407	1.147	4.876	36	152	6.630	27.719	019
351	55	249	65	303	7	27	1.017	3.871	020
1.518	208	885	154	673	9	42	1.776	7.339	021
1.561	192	856	129	562	14	70	1.305	5.295	022
1.055	126	468	95	339	2	5	680	2.304	057
2.155	182	790	167	711	18	70	2.527	9.834	023
3.088	715	3.250	927	4.124	98	459	3.094	13.338	024
1.021	95	425	96	432	19	80	1.002	3.682	056
1.447	263	929	242	872	8	31	3.234	10.141	025
271	29	112	24	94	—	—	427	1.487	026
2.176	249	965	183	752	29	121	2.101	7.646	027
2.512	463	1.701	398	1.363	21	83	2.480	8.464	028
8.800	1.666	6.641	1.876	7.787	127	529	8.432	31.010	029
1.984	321	1.203	335	1.341	25	101	2.220	7.468	030
1.604	210	877	155	675	17	81	1.432	5.529	031
4.044	688	2.457	534	1.977	15	55	4.234	13.535	032
14.110	1.857	7.485	1.619	6.420	118	485	13.184	47.840	033
2.339	314	1.475	191	859	18	94	1.697	7.078	034
995	115	487	104	482	5	20	1.324	5.339	035
749	119	447	118	442	2	8	1.376	4.158	036
2.461	377	1.338	362	1.339	19	64	2.767	8.802	037
3.712	431	1.889	339	1.466	22	106	3.449	14.554	038
3.464	434	1.951	577	2.658	24	104	3.903	16.330	039
899	132	527	116	474	9	41	935	3.439	040
6.173	1.099	5.029	414	1.913	22	95	3.869	16.685	041
3.823	461	2.229	400	1.797	46	200	2.343	10.223	042
1.412	189	782	128	539	13	58	1.374	5.027	043
658	134	614	102	459	3	14	711	2.989	044
5.935	669	3.448	479	2.318	15	71	2.620	13.107	045
359	45	164	39	149	1	3	592	2.158	046
1.534	248	978	248	994	13	52	1.948	7.480	047
1.503	186	804	202	894	17	74	2.041	7.885	048
4.221	728	2.646	647	2.343	48	157	4.565	14.392	049
1.644	242	982	227	991	25	98	1.490	5.759	050
8.820	940	4.637	475	2.313	19	104	3.837	17.777	051
2.329	230	990	183	820	20	87	1.347	5.377	052
1.398	238	1.039	179	766	24	112	1.483	5.875	053
1.228	209	870	214	934	23	100	2.642	9.877	054
1.721	201	919	274	1.220	42	190	2.068	8.208	055
356.241	34.925	147.889	30.289	129.138	2.092	9.209	292.541	1.128.483	

TAV. 18 - Abitazioni occupate

Codice dei Comuni	COMUNI	ABITAZIONI							
		1			2			3	
		Abitazioni	Occupanti		Abitazioni	Occupanti		Abitazioni	Occu
			Famiglie	Componenti		Famiglie	Componenti		Famiglie
001	ACI BONACCORSI	23	23	29	119	119	239	232	232
002	ACI CASTELLO	110	113	212	762	787	2.171	1.115	1.165
003	ACI CATENA	95	95	216	480	497	1.520	854	879
004	ACIREALE	447	455	933	1.730	1.804	5.015	3.153	3.285
005	ACI SANT'ANTONIO	31	31	49	256	259	715	539	551
006	ADRANO	284	289	568	1.600	1.655	4.393	2.989	3.121
007	BELPASSO	110	112	198	569	575	1.445	1.174	1.190
008	BIANCAVILLA	124	125	183	954	958	2.294	2.049	2.073
009	BRONTE	114	115	208	666	674	1.615	1.322	1.376
010	CALATABIANO	89	96	178	432	463	1.179	531	585
011	CALTAGIRONE	383	391	705	1.803	1.850	4.501	3.100	3.240
012	CAMPOROTONDO ETNEO	9	9	11	47	49	107	110	113
013	CASTEL DI IUDICA	166	171	305	420	440	1.215	472	507
014	CASTIGLIONE DI SICILIA	10	10	14	148	151	299	576	594
015	CATANIA	3.637	3.772	8.224	16.453	17.454	52.179	25.146	26.963
016	FIUMEFREDDO DI SICILIA	17	19	34	188	200	487	541	578
017	GIARRE	169	175	354	734	761	1.959	1.724	1.823
018	GRAMMICHELE	203	206	367	858	893	2.078	1.212	1.276
019	GRAVINA DI CATANIA	50	50	100	459	469	1.322	1.440	1.460
020	LICODIA EUBEA	32	34	53	152	160	366	279	301
021	LINGUAGLOSSA	17	17	24	164	172	345	437	468
022	MALETTO	9	9	19	140	145	340	348	360
057	MANIACE	44	44	123	171	175	644	156	161
023	MASCALI	24	27	53	195	207	490	707	778
024	MASCALUCIA	21	21	32	181	183	459	671	677
056	MAZZARRONE	6	7	11	153	173	410	330	360
025	MILITELLO IN VAL DI CATANIA	212	217	386	988	1.054	2.885	918	1.003
026	MILO	8	8	8	66	68	139	170	191
027	MINEO	79	79	140	324	326	768	633	663
028	MIRABELLA IMBACCARI	202	213	505	517	577	1.544	702	808
029	MISTERBIANCO	207	210	394	1.201	1.240	3.389	2.499	2.599
030	MOTTA SANT'ANASTASIA	115	115	196	494	498	1.185	639	646
031	NICOLOSI	21	23	35	178	187	451	390	407
032	PALAGONIA	323	326	687	1.159	1.171	3.639	1.109	1.125
033	PATERNO	447	451	962	2.048	2.097	5.601	4.147	4.260
034	PEDARA	34	34	60	147	151	359	426	442
035	PIEDIMONTE ETNEO	16	19	30	104	110	210	392	425
036	RADDUSA	70	70	106	441	441	1.199	453	453
037	RAMACCA	166	167	366	706	721	2.026	914	938
038	RANDAZZO	21	21	61	240	244	482	800	813
039	RIPOSTO	45	51	118	248	258	615	937	1.000
040	SAN CONO	28	28	51	119	127	321	345	377
041	SAN GIOVANNI LA PUNTA	28	28	73	310	320	849	827	841
042	SAN GREGORIO DI CATANIA	39	39	87	254	257	701	463	472
043	SAN MICHELE DI GANZARIA	40	48	76	248	277	598	384	461
044	SAN PIETRO CLARENZA	7	8	10	50	55	118	157	164
045	SANT'AGATA LI BATTIATI	9	9	14	88	89	237	285	289
046	SANT'ALFIO	16	16	25	100	102	240	168	173
047	SANTA MARIA DI LICODIA	43	44	101	206	215	544	616	642
048	SANTA VENERINA	19	21	34	281	295	740	568	590
049	SCORDIA	542	570	1.443	1.016	1.081	3.232	1.324	1.396
050	TRECASTAGNI	22	22	43	170	173	455	457	463
051	TREMESTIERI ETNEO	34	34	75	214	220	601	512	532
052	VALVERDE	14	14	26	163	174	458	311	326
053	VIAGRANDE	35	35	59	179	183	471	357	373
054	VIZZINI	63	65	93	440	473	1.026	723	803
055	ZAFFERANA ETNEA	18	19	34	165	167	372	561	573
	TOTALE PROVINCIA	9.147	9.420	19.501	42.698	44.624	123.042	74.394	78.364

per numero di stanze

CON STANZE												Codice dei Comuni
panti	4			5			6 e più					
	Abitazioni	Occupanti		Abitazioni	Occupanti		Abitazioni	Stanze	Occupanti			
		Famiglie	Componenti		Famiglie	Componenti			Famiglie	Componenti		
Componenti												
676	211	211	706	110	110	360	55	386	55	183	001	
3.448	1.148	1.194	3.840	640	664	2.159	602	4.496	620	2.171	002	
3.008	1.240	1.283	4.688	675	708	2.710	200	1.497	207	783	003	
10.265	3.833	4.053	13.897	2.856	3.033	10.816	1.925	13.262	2.051	7.154	004	
1.670	635	637	2.152	284	288	1.042	159	1.057	162	568	005	
9.878	2.646	2.817	9.906	1.326	1.460	5.448	702	4.869	816	2.906	006	
3.591	1.318	1.329	4.522	762	772	2.752	428	2.985	434	1.569	007	
6.587	1.637	1.668	6.100	716	731	2.716	562	3.815	582	2.155	008	
4.290	1.313	1.384	4.943	911	958	3.521	745	4.961	799	3.028	009	
1.792	412	457	1.464	190	205	701	78	575	91	273	010	
9.546	2.714	2.906	9.404	1.735	1.883	6.623	1.170	7.818	1.281	4.528	011	
339	130	135	417	86	90	306	40	267	42	157	012	
1.748	341	376	1.369	104	111	441	56	352	63	245	013	
1.468	556	584	1.690	284	308	935	216	1.546	235	754	014	
86.932	29.205	31.729	106.375	19.133	20.894	70.633	14.190	96.131	15.687	53.374	015	
1.696	776	828	2.685	558	596	1.962	204	1.379	229	786	016	
5.305	2.368	2.485	8.017	1.867	1.970	6.585	1.204	7.951	1.297	4.548	017	
3.713	1.011	1.115	3.569	591	677	2.177	448	3.023	536	1.699	018	
4.750	2.242	2.299	8.198	1.688	1.722	6.452	751	5.023	766	3.045	019	
791	280	321	942	157	192	576	117	793	149	419	020	
1.187	567	626	1.816	357	418	1.270	234	1.630	292	882	021	
1.213	357	380	1.410	279	293	1.151	172	1.139	195	759	022	
594	200	217	896	62	67	289	47	340	50	232	057	
2.231	1.036	1.167	3.676	379	422	1.363	186	1.260	222	731	023	
2.000	1.082	1.088	3.718	666	675	2.433	473	3.284	484	1.814	024	
997	309	354	1.103	145	184	601	59	419	72	260	056	
3.095	702	775	2.490	244	273	963	170	1.171	222	674	025	
496	118	126	385	42	49	147	23	155	25	88	026	
1.972	585	614	1.931	294	322	1.013	186	1.210	206	634	027	
2.611	556	696	2.330	296	355	1.210	207	1.418	272	933	028	
8.485	2.599	2.685	9.716	1.370	1.434	5.508	556	3.658	586	2.341	029	
1.966	585	594	1.934	273	281	993	114	743	116	415	030	
1.193	488	512	1.570	224	235	770	131	910	146	465	031	
4.019	1.015	1.046	4.082	400	418	1.704	228	1.507	243	895	032	
13.908	3.680	3.855	13.829	1.791	1.892	6.993	1.071	7.181	1.145	4.061	033	
1.209	510	524	1.651	346	359	1.197	234	1.702	244	831	034	
1.053	441	472	1.403	225	247	765	146	1.050	170	563	035	
1.656	270	272	1.099	98	98	365	44	277	44	165	036	
3.127	574	587	2.196	308	321	1.176	99	646	107	431	037	
2.303	1.218	1.269	3.943	733	767	2.583	437	3.116	473	1.606	038	
2.778	1.248	1.327	4.318	948	1.013	3.497	477	3.246	518	1.700	039	
1.172	250	271	965	112	121	456	81	578	89	343	040	
2.651	1.201	1.235	4.222	923	952	3.577	580	4.137	593	2.239	041	
1.481	546	563	1.911	635	645	2.203	406	2.928	433	1.592	042	
1.320	369	448	1.400	229	266	894	104	718	125	419	043	
478	210	219	742	212	217	798	75	511	80	298	044	
856	677	689	2.301	857	871	3.107	704	5.074	719	2.718	045	
447	177	183	553	84	86	288	47	310	49	171	046	
1.893	598	632	2.137	320	343	1.146	165	1.185	184	637	047	
1.787	590	641	1.976	393	421	1.393	190	1.275	201	657	048	
4.639	987	1.067	3.971	487	540	2.111	209	1.463	236	847	049	
1.328	472	479	1.604	225	229	769	144	1.013	146	483	050	
1.631	1.050	1.091	3.632	1.144	1.189	4.170	883	5.859	931	3.425	051	
1.010	443	472	1.525	287	298	1.106	129	897	142	488	052	
1.092	491	504	1.708	270	285	960	151	1.097	157	498	053	
2.311	752	870	2.718	423	515	1.649	241	1.642	291	947	054	
1.497	744	752	2.437	416	427	1.402	164	1.121	166	596	055	
245.179	81.713	87.113	294.182	51.170	54.900	190.935	33.419	228.056	36.476	127.183		

TAV. 19 - Abitazioni occupate

Codice dei Comuni	COMUNI	TOTALE ABITAZIONI		ABITAZIONI						
		Numero	Stanze	ACQUA POTABILE					Nell'abitazione	
				Di acquedotto			Di pozzo o cisterna	TOTALE	1	2 o più
				Nell'abitazione	Fuori dell'abitazione	TOTALE				
001	ACI BONACCORSI	750	2.737	704	24	728	15	743	626	101
002	ACI CASTELLO	4.377	17.267	4.246	75	4.321	20	4.341	3.176	1.086
003	ACI CATENA	3.544	13.449	3.343	143	3.486	29	3.515	2.957	362
004	ACIREALE	13.944	56.240	12.599	546	13.145	662	13.807	11.195	1.876
005	ACI SANT'ANTONIO	1.904	7.177	1.786	36	1.822	70	1.892	1.615	217
006	ADRANO	9.547	34.534	9.250	63	9.313	22	9.335	8.040	1.392
007	BELPASSO	4.361	16.837	4.170	99	4.269	42	4.311	3.488	698
008	BIANCAVILLA	6.042	22.122	5.782	77	5.859	35	5.894	5.254	714
009	BRONTE	5.071	20.180	4.968	51	5.019	16	5.035	4.206	775
010	CALATABIANO	1.732	5.719	1.648	55	1.703	10	1.713	1.524	128
011	CALTAGIRONE	10.905	40.638	10.025	98	10.123	658	10.781	8.107	2.712
012	CAMPOROTONDO ETNEO	422	1.650	386	23	409	7	416	311	86
013	CASTEL DI IUDICA	1.559	4.658	1.131	180	1.311	32	1.343	1.289	63
014	CASTIGLIONE DI SICILIA	1.790	7.224	1.718	23	1.741	21	1.762	1.586	143
015	CATANIA	107.764	420.597	103.506	2.249	105.755	716	106.471	86.088	20.186
016	FIUMEFREDDO DI SICILIA	2.284	9.289	2.188	68	2.256	20	2.276	1.825	356
017	GIARRE	8.066	33.567	7.608	237	7.845	185	8.030	5.919	1.676
018	GRAMMICHELE	4.323	15.577	4.266	14	4.280	24	4.304	3.286	971
019	GRAVINA DI CATANIA	6.630	27.719	6.521	68	6.589	17	6.606	4.198	2.349
020	LICODIA EUBEA	1.017	3.871	987	6	993	7	1.000	783	210
021	LINGUAGLOSSA	1.776	7.339	1.756	12	1.768	2	1.770	1.541	184
022	MALETTO	1.305	5.295	1.285	7	1.292	3	1.295	1.092	191
057	MANIACE	680	2.304	389	129	518	26	544	363	7
023	MASCALI	2.527	9.834	2.330	70	2.400	98	2.498	2.224	170
024	MASCALUCIA	3.094	13.338	3.013	44	3.057	25	3.082	2.154	889
056	MAZZARRONE	1.002	3.682	959	8	967	30	997	836	132
025	MILITELLO IN VAL DI CATANIA	3.234	10.141	3.201	5	3.206	5	3.211	2.768	421
026	MILO	427	1.487	394	7	401	17	418	383	17
027	MINEO	2.101	7.646	2.072	7	2.079	4	2.083	1.754	333
028	MIRABELLA IMBACCARI	2.480	8.464	2.472	2	2.474	1	2.475	1.842	598
029	MISTERBIANCO	8.432	31.010	7.993	215	8.208	61	8.269	6.656	1.522
030	MOTTA SANT'ANASTASIA	2.220	7.468	2.114	50	2.164	32	2.196	1.829	358
031	NICOLOSI	1.432	5.529	1.371	20	1.391	35	1.426	1.241	163
032	PALAGONIA	4.234	13.535	4.019	69	4.088	6	4.094	3.481	711
033	PATERNO'	13.184	47.840	12.590	284	12.874	44	12.918	10.836	1.934
034	PEDARA	1.697	7.078	1.633	38	1.671	20	1.691	1.308	335
035	PIEDIMONTE ETNEO	1.324	5.339	1.279	34	1.313	4	1.317	1.147	123
036	RADDUSA	1.376	4.158	1.338	21	1.359	2	1.361	1.190	178
037	RAMACCA	2.767	8.802	2.670	15	2.685	44	2.729	2.308	437
038	RANDAZZO	3.449	14.554	3.317	35	3.352	75	3.427	2.924	411
039	RIPOSTO	3.903	16.330	3.694	89	3.783	108	3.891	2.986	727
040	SAN CONO	935	3.439	922	4	926	3	929	777	150
041	SAN GIOVANNI LA PUNTA	3.869	16.685	3.791	41	3.832	18	3.850	2.546	1.257
042	SAN GREGORIO DI CATANIA	2.343	10.223	2.274	31	2.305	27	2.332	1.485	809
043	SAN MICHELE DI GANZARIA	1.374	5.027	1.365	4	1.369	4	1.373	1.092	278
044	SAN PIETRO CLARENZA	711	2.989	697	11	708	2	710	538	153
045	SANT'AGATA LI BATTIATI	2.620	13.107	2.581	20	2.601	12	2.613	1.197	1.407
046	SANT'ALFIO	592	2.158	535	32	567	21	588	505	43
047	SANTA MARIA DI LICODIA	1.948	7.480	1.838	34	1.872	13	1.885	1.698	202
048	SANTA VENERINA	2.041	7.885	1.754	68	1.822	197	2.019	1.752	180
049	SCORDIA	4.565	14.392	4.487	18	4.505	44	4.549	3.928	619
050	TRECASTAGNI	1.490	5.759	1.440	20	1.460	26	1.486	1.247	209
051	TREMESTIERI ETNEO	3.837	17.777	3.757	52	3.809	14	3.823	1.891	1.895
052	VALVERDE	1.347	5.377	1.314	17	1.331	11	1.342	1.085	248
053	VIAGRANDE	1.483	5.875	1.408	37	1.445	31	1.476	1.134	287
054	VIZZINI	2.642	9.877	2.607	13	2.620	8	2.628	2.277	307
055	ZAFFERANA ETNEA	2.068	8.208	2.004	31	2.035	29	2.064	1.741	259
	TOTALE PROVINCIA	292.541	1.128.483	279.495	5.729	285.224	3.710	288.934	231.229	54.245

per servizio installato

FORNITE DI											ABITAZIONI SFORNITE DI ACQUA POTABILE E GABINETTO	Codice dei Comuni
GABINETTO						BAGNO	ELETTRICITÀ	RISCALDAMENTO				
		Fuori dell'abitazione		TOTALE				Impianto fisso	Con apparecchi singoli			
TOTALE	di cui con scarico	TOTALE	di cui con scarico	Numero	di cui con scarico							
727	676	19	8	746	684	543	749	75	225	—	001	
4.262	3.856	85	28	4.347	3.884	3.730	4.356	1.434	1.095	2	002	
3.319	3.058	215	78	3.534	3.136	2.843	3.521	154	1.043	2	003	
13.071	11.515	785	273	13.856	11.788	10.931	13.828	1.971	4.437	4	004	
1.832	1.663	65	20	1.897	1.683	1.511	1.887	150	946	—	005	
9.432	8.130	39	14	9.471	8.144	6.038	9.387	1.015	5.770	25	006	
4.186	3.615	140	31	4.326	3.646	3.451	4.289	791	3.109	—	007	
5.968	4.692	33	8	6.001	4.700	3.888	5.908	587	3.894	7	008	
4.981	4.323	44	12	5.025	4.335	3.335	4.964	1.033	3.577	1	009	
1.652	1.391	70	28	1.722	1.419	1.228	1.703	146	413	—	010	
10.819	8.551	25	6	10.844	8.557	7.875	10.754	2.606	4.593	14	011	
397	354	20	2	417	356	336	416	58	241	—	012	
1.352	873	96	11	1.448	884	796	1.519	25	1.161	43	013	
1.729	1.449	32	6	1.761	1.455	1.205	1.750	71	1.500	5	014	
106.274	92.806	1.028	254	107.302	93.060	89.299	106.907	28.420	31.548	30	015	
2.181	1.973	82	15	2.263	1.988	1.930	2.269	297	982	3	016	
7.595	6.924	414	100	8.009	7.024	6.759	7.988	2.386	2.278	1	017	
4.257	3.620	5	3	4.262	3.623	3.007	4.276	507	2.946	—	018	
6.547	5.772	31	7	6.578	5.779	6.314	6.614	4.413	1.261	4	019	
993	855	10	3	1.003	858	673	1.004	132	304	1	020	
1.725	1.570	46	22	1.771	1.592	1.400	1.748	199	1.049	—	021	
1.283	955	8	2	1.291	957	697	1.276	182	1.013	4	022	
370	278	61	14	431	292	269	662	18	548	111	057	
2.394	2.190	111	39	2.505	2.229	1.972	2.495	72	1.722	1	023	
3.043	2.743	31	9	3.074	2.752	2.856	3.067	1.324	1.163	1	024	
968	916	5	—	973	916	817	996	135	465	—	056	
3.189	2.358	6	—	3.195	2.358	1.766	3.192	149	1.426	2	025	
400	320	20	6	420	326	288	423	29	306	—	026	
2.087	1.726	3	2	2.090	1.728	1.212	2.084	185	1.250	5	027	
2.440	2.028	1	1	2.441	2.029	1.773	2.461	453	1.453	—	028	
8.178	7.357	169	55	8.347	7.412	7.074	8.376	1.125	4.342	15	029	
2.187	1.881	15	4	2.202	1.885	1.672	2.195	248	1.158	—	030	
1.404	1.242	23	6	1.427	1.248	1.216	1.421	239	1.050	—	031	
4.192	2.825	6	2	4.198	2.827	2.452	4.179	206	1.898	—	032	
12.770	10.333	226	54	12.996	10.387	9.321	13.036	1.525	7.580	26	033	
1.643	1.538	50	7	1.693	1.545	1.441	1.673	402	997	—	034	
1.270	1.077	47	10	1.317	1.087	960	1.309	88	751	1	035	
1.368	1.085	1	1	1.369	1.086	873	1.373	58	584	1	036	
2.745	2.089	3	1	2.748	2.090	1.661	2.747	133	1.519	2	037	
3.335	2.789	51	17	3.386	2.806	2.396	3.366	443	2.581	2	038	
3.713	3.400	174	66	3.887	3.466	3.255	3.881	994	1.161	—	039	
927	746	1	—	928	746	658	918	48	575	—	040	
3.803	3.440	37	9	3.840	3.449	3.532	3.845	1.771	1.148	3	041	
2.294	2.051	30	9	2.324	2.060	2.155	2.326	1.321	588	—	042	
1.370	1.147	1	—	1.371	1.147	973	1.356	257	675	—	043	
691	652	17	6	708	658	630	708	226	316	—	044	
2.604	2.384	6	5	2.610	2.389	2.555	2.615	2.123	267	—	045	
548	419	39	5	587	424	342	588	42	393	—	046	
1.900	1.502	30	8	1.930	1.510	1.353	1.911	121	1.494	1	047	
1.932	1.682	101	28	2.033	1.710	1.609	2.017	143	1.084	—	048	
4.547	3.892	6	1	4.553	3.893	3.502	4.507	341	2.181	—	049	
1.456	1.345	27	5	1.483	1.350	1.234	1.478	299	756	—	050	
3.786	3.378	21	7	3.807	3.385	3.624	3.824	2.680	682	—	051	
1.333	1.281	8	2	1.341	1.283	1.253	1.341	445	441	—	052	
1.421	1.232	53	15	1.474	1.247	1.170	1.461	370	705	—	053	
2.584	2.309	7	4	2.591	2.313	1.772	2.602	364	1.260	1	054	
2.000	1.839	49	19	2.049	1.858	1.638	2.058	436	1.328	—	055	
285.474	246.095	4.728	1.348	290.202	247.443	229.063	289.604	65.465	119.232	318		

TAV. 20 - Abitazioni occupate per figura giuridica

Codice dei Comuni	COMUNI	ABITAZIONI OCCUPATE									
		PERSONA FISICA		IMPRESE		COOPERATIVE EDILIZIE A PROPRIETÀ INDIVIDUALE E INDIVISA		STATO, REGIONI, PROVINCE COMUNI, IACP		ENTI PREVIDENZIALI	
		Abitazioni	Stanze	Abitazioni	Stanze	Abitazioni	Stanze	Abitazioni	Stanze	Abitazioni	Stanze
001	ACI BONACCORSI	750	2.737	—	—	—	—	—	—	—	—
002	ACI CASTELLO	4.310	16.971	21	99	9	41	26	107	—	—
003	ACI CATENA	3.502	13.211	15	138	—	—	24	84	—	—
004	ACIREALE	12.844	51.203	69	302	81	424	891	4.028	5	68
005	ACI SANT'ANTONIO	1.871	7.042	3	11	1	5	22	85	1	5
006	ADRANO	9.354	33.744	21	128	5	24	151	579	2	5
007	BELPASSO	4.253	16.429	17	91	7	22	78	280	1	3
008	BIANCAVILLA	5.801	21.226	36	169	15	73	104	382	1	4
009	BRONTE	4.892	19.397	20	82	17	92	131	566	4	12
010	CALATABIANO	1.671	5.501	13	47	—	—	37	126	—	—
011	CALTAGIRONE	9.907	36.561	42	175	38	188	868	3.514	2	5
012	CAMPOROTONDO ETNEO	391	1.500	—	—	—	—	30	144	—	—
013	CASTEL DI IUDICA	1.533	4.563	—	—	—	—	22	85	—	—
014	CASTIGLIONE DI SICILIA	1.697	6.880	1	4	3	5	83	311	—	—
015	CATANIA	93.201	363.020	2.235	9.198	1.412	6.488	9.813	38.311	152	623
016	FIUMEFREDDO DI SICILIA	2.162	8.849	6	25	1	3	114	409	—	—
017	GIARRE	7.259	30.408	23	112	37	157	686	2.638	48	197
018	GRAMMICHELE	4.238	15.263	2	8	4	13	52	194	2	7
019	GRAVINA DI CATANIA	6.483	27.107	71	288	17	81	4	12	—	—
020	LICODIA EUBEA	976	3.705	2	8	—	—	38	153	—	—
021	LINGUAGLOSSA	1.716	7.095	1	4	—	—	46	188	—	—
022	MALETTO	1.273	5.173	1	3	—	—	31	119	—	—
057	MANIACE	678	2.282	1	7	—	—	1	15	—	—
023	MASCALI	2.152	8.390	3	12	9	43	356	1.356	—	—
024	MASCALUCIA	3.041	13.109	14	64	12	59	23	85	1	4
056	MAZZARRONE	982	3.591	5	23	—	—	12	50	—	—
025	MILITELLO IN VAL DI CATANIA	3.120	9.736	8	39	—	—	97	338	—	—
026	MILO	424	1.480	—	—	—	—	1	1	—	—
027	MINEO	2.039	7.422	3	11	—	—	50	178	2	8
028	MIRABELLA IMBACCARI	2.399	8.155	—	—	—	—	79	301	—	—
029	MISTERBIANCO	8.318	30.553	46	217	7	26	39	148	—	—
030	MOTTA SANT'ANASTASIA	2.134	7.200	1	3	3	13	81	250	1	2
031	NICOLOSI	1.423	5.501	—	—	—	—	5	12	—	—
032	PALAGONIA	4.110	13.053	—	—	4	16	117	447	1	5
033	PATERNÒ	12.349	44.673	24	99	32	155	747	2.794	1	5
034	PEDARA	1.643	6.826	6	26	—	—	44	211	—	—
035	PIEDIMONTE ETNEO	1.277	5.138	1	3	2	10	41	157	1	4
036	RADDUSA	1.306	3.962	2	7	—	—	50	142	—	—
037	RAMACCA	2.672	8.421	8	26	1	8	80	323	—	—
038	RANDAZZO	3.283	13.886	9	51	—	—	112	434	42	168
039	RIPOSTO	3.482	14.494	8	48	59	294	321	1.367	1	4
040	SAN CONO	919	3.367	3	16	1	5	10	38	—	—
041	SAN GIOVANNI LA PUNTA	3.739	16.089	90	439	8	42	22	78	1	5
042	SAN GREGORIO DI CATANIA	2.306	10.091	11	44	5	14	16	53	—	—
043	SAN MICHELE DI GANZARIA	1.350	4.933	7	24	1	3	14	61	—	—
044	SAN PIETRO CLARENZA	675	2.826	2	9	—	—	34	154	—	—
045	SANT'AGATA LI BATTIATI	2.591	12.974	19	95	1	5	4	15	—	—
046	SANT'ALFIO	575	2.093	—	—	—	—	17	65	—	—
047	SANTA MARIA DI LICODIA	1.906	7.306	4	18	2	6	32	130	—	—
048	SANTA VENERINA	1.950	7.577	3	13	—	—	82	270	—	—
049	SCORDIA	4.453	13.934	20	76	5	14	83	356	1	5
050	TRECASTAGNI	1.457	5.640	2	8	1	6	28	94	—	—
051	TREMESTIERI ETNEO	3.719	17.215	56	259	49	252	2	6	2	9
052	VALVERDE	1.344	5.368	2	6	—	—	—	—	—	—
053	VIAGRANDE	1.457	5.774	1	3	2	9	19	73	—	—
054	VIZZINI	2.512	9.353	28	130	—	—	100	386	1	4
055	ZAFFERANA ETNEA	2.017	8.035	2	8	1	5	45	152	—	—
	TOTALE PROVINCIA	269.886	1.038.032	2.988	12.676	1.852	8.601	16.015	62.855	273	1.152

del proprietario e titolo di godimento

DI CUI IN AFFITTO O AD ALTRO TITOLO

ALTRO PROPRIETARIO		PERSONA FISICA		IMPRESE		COOPERATIVE EDILIZIE A PROPRIETÀ INDIVIDUALE E INDIVISA		STATO, REGIONI, PROVINCIE COMUNI, IACP		ENTI PREVIDENZIALI		ALTRO PROPRIETARIO		Codice dei Comuni
Abitazioni	Stanze	Abitazioni	Stanze	Abitazioni	Stanze	Abitazioni	Stanze	Abitazioni	Stanze	Abitazioni	Stanze	Abitazioni	Stanze	
—	—	227	778	—	—	—	—	—	—	—	—	—	—	001
11	49	1.879	6.519	10	55	2	8	13	54	—	—	10	39	002
3	16	1.276	4.492	9	111	—	—	13	41	—	—	3	16	003
54	215	4.705	16.500	37	148	22	111	551	2.484	4	63	42	159	004
6	29	590	2.040	1	3	—	—	11	46	1	5	6	29	005
14	54	2.591	8.720	11	49	2	6	96	353	1	2	14	54	006
5	12	1.009	3.686	7	27	1	4	60	220	—	—	4	9	007
85	268	1.219	4.225	6	28	5	20	55	209	1	4	25	75	008
7	31	757	2.686	9	32	4	22	78	336	1	4	6	26	009
11	45	535	1.595	12	43	—	—	32	110	—	—	9	40	010
48	195	2.879	9.985	15	69	8	39	631	2.647	2	5	42	170	011
1	6	128	452	—	—	—	—	23	117	—	—	1	6	012
4	10	310	862	—	—	—	—	10	36	—	—	4	10	013
6	24	275	1.028	1	4	—	—	45	174	—	—	4	16	014
951	2.957	51.337	177.013	1.789	6.922	557	2.098	6.534	25.769	121	466	766	2.325	015
1	3	796	2.952	4	17	—	—	55	201	—	—	1	3	016
13	55	2.786	10.445	11	53	11	44	556	2.107	16	64	11	45	017
25	92	678	2.135	1	4	2	5	16	48	—	—	25	92	018
55	231	2.694	10.585	41	160	6	23	3	7	—	—	51	213	019
1	5	140	496	2	8	—	—	10	39	—	—	1	5	020
13	52	370	1.405	—	—	—	—	41	169	—	—	12	50	021
—	—	172	648	1	3	—	—	23	88	—	—	—	—	022
—	—	21	64	—	—	—	—	—	—	—	—	—	—	057
7	33	736	2.671	2	7	—	—	310	1.171	—	—	7	33	023
3	17	1.124	4.429	4	13	3	12	21	79	—	—	3	17	024
3	18	151	484	1	3	—	—	—	—	—	—	1	5	056
9	28	883	2.524	2	7	—	—	67	224	—	—	8	24	025
2	6	115	360	—	—	—	—	1	1	—	—	1	3	026
7	27	363	1.258	1	4	—	—	44	157	2	8	7	27	027
2	8	289	869	—	—	—	—	16	57	—	—	1	4	028
22	66	3.500	12.111	40	152	3	10	17	71	—	—	22	66	029
—	—	628	2.029	1	3	—	—	66	191	1	2	—	—	030
4	16	358	1.358	—	—	—	—	2	5	—	—	3	11	031
2	14	839	2.452	—	—	2	10	114	436	1	5	1	6	032
31	114	4.482	14.852	16	69	15	75	579	2.143	1	5	26	94	033
4	15	440	1.685	2	8	—	—	40	192	—	—	3	12	034
2	27	323	1.157	—	—	1	6	20	72	—	—	1	3	035
18	47	289	825	2	7	—	—	6	15	—	—	18	47	036
6	24	772	2.236	2	7	—	—	32	123	—	—	6	24	037
3	15	655	2.593	3	16	—	—	61	228	28	108	2	9	038
32	123	1.253	4.763	6	40	11	52	235	967	—	—	29	108	039
2	13	140	427	2	12	—	—	5	16	—	—	2	13	040
9	32	1.526	6.198	68	269	—	—	7	24	—	—	8	28	041
5	21	830	3.242	6	26	3	10	11	37	—	—	5	21	042
2	6	186	594	2	4	1	3	9	44	—	—	1	3	043
—	—	193	737	1	4	—	—	34	154	—	—	—	—	044
5	18	1.063	4.753	9	48	—	—	4	15	—	—	5	18	045
—	—	139	459	—	—	—	—	17	65	—	—	—	—	046
4	20	518	1.770	3	12	—	—	27	106	—	—	3	15	047
6	25	531	1.871	1	4	—	—	75	246	—	—	5	21	048
3	7	1.252	3.493	9	23	1	4	69	298	1	5	2	2	049
2	11	449	1.635	—	—	—	—	23	72	—	—	2	11	050
9	36	1.386	5.901	27	123	7	29	1	3	—	—	8	31	051
1	3	539	2.085	1	2	—	—	—	—	—	—	1	3	052
4	16	469	1.697	1	3	1	6	9	33	—	—	4	16	053
1	4	469	1.639	3	14	—	—	58	206	1	4	—	—	054
3	8	450	1.745	1	2	—	—	41	136	—	—	3	8	055
1.527	5.167	104.714	366.213	2.183	8.618	668	2.597	10.877	42.842	182	750	1.225	4.065	

Tav. 21 - Abitazioni non occupate per motivo della non occupazione


Codice dei Comuni	COMUNI	DISPONIBILI PER LA VENDITA O L'AFFITTO		UTILIZZABILI PER VACANZA		UTILIZZABILI PER LAVORO		ALTRI MOTIVI		TOTALE		di cui costruite dopo il 1971	
		Abitazioni	Stanze	Abitazioni	Stanze	Abitazioni	Stanze	Abitazioni	Stanze	Abitazioni	Stanze	Abitazioni	Stanze
001	ACI BONACCORSI	49	163	121	398	8	25	9	38	187	624	73	240
002	ACI CASTELLO	405	1.220	1.535	5.398	70	209	285	963	2.295	7.790	1.310	4.369
003	ACI CATENA	467	1.791	186	720	196	410	381	1.353	1.230	4.274	570	2.459
004	ACIREALE	837	3.201	1.815	6.475	661	1.568	1.723	5.153	5.036	16.397	1.119	4.401
005	ACI SANT'ANTONIO	189	653	540	1.841	94	234	215	653	1.038	3.381	522	1.788
006	ADRANO	378	1.319	1.135	4.028	1.724	2.753	1.116	3.382	4.353	11.482	998	3.592
007	BELPASSO	325	1.072	1.045	3.926	164	524	469	1.371	2.003	6.893	1.056	4.028
008	BIANCAVILLA	813	2.868	1.090	4.224	132	336	2.688	8.789	4.723	16.217	1.326	5.380
009	BRONTE	444	1.596	349	1.356	142	376	860	2.770	1.795	6.098	487	1.935
010	CALATABIANO	114	367	103	316	23	56	148	433	388	1.172	101	360
011	CALTAGIRONE	606	1.919	1.633	6.313	723	2.353	1.090	3.263	4.052	13.848	921	3.753
012	CAMPOROTONDO ETNEO	23	101	69	259	2	4	50	167	144	531	62	278
013	CASTEL DI IUDICA	62	141	121	314	170	336	123	248	476	1.039	57	173
014	CASTIGLIONE DI SICILIA	97	343	184	749	170	566	296	943	747	2.601	37	146
015	CATANIA	7.283	25.847	3.217	11.810	1.708	5.378	7.427	23.667	19.635	66.702	5.700	23.584
016	FIUMEFREDDO DI SICILIA	160	680	160	621	86	226	271	988	677	2.515	282	1.246
017	GIARRE	787	3.070	362	1.450	544	1.287	968	3.307	2.661	9.114	925	3.952
018	GRAMMICHELE	340	1.050	73	256	11	31	441	1.381	865	2.718	112	460
019	GRAVINA DI CATANIA	148	502	96	338	32	90	186	574	462	1.504	170	618
020	LICODIA EUBEA	52	157	115	460	177	543	199	619	543	1.779	69	260
021	LINGUAGLOSSA	109	355	229	846	139	296	159	519	636	2.016	67	272
022	MALETTO	39	147	68	250	17	55	106	364	230	816	47	223
057	MANIACE	12	36	9	33	76	160	39	105	136	334	43	124
023	MASCALI	362	842	606	1.449	510	1.198	349	811	1.827	4.300	31	104
024	MASCALUCIA	219	867	1.681	7.300	32	101	452	1.390	2.384	9.658	1.266	5.453
056	MAZZARRONE	26	66	27	90	52	202	27	75	132	433	10	36
025	MILITELLO IN VAL DI CATANIA	232	666	31	104	15	26	45	121	323	917	27	97
026	MILO	43	148	163	645	23	61	49	133	278	987	68	253
027	MINEO	197	602	248	778	14	41	240	735	699	2.156	124	498
028	MIRABELLA IMBACCARI	155	414	74	278	6	14	111	329	346	1.035	97	385
029	MISTERBIANCO	762	2.485	492	1.664	528	1.285	968	2.583	2.750	8.017	1.106	4.017
030	MOTTA SANT'ANASTASIA	269	824	190	597	115	254	586	1.620	1.160	3.295	286	1.000
031	NICOLOSI	178	698	1.016	4.402	20	56	51	183	1.265	5.339	493	2.110
032	PALAGONIA	361	803	158	463	158	331	687	1.670	1.364	3.267	230	810
033	PATERNO'	1.375	4.332	1.217	4.900	5.913	11.198	1.567	4.576	10.072	25.006	1.700	6.010
034	PEDARA	118	448	2.161	9.718	23	79	194	747	2.496	10.992	1.267	5.788
035	PIEDIMONTE ETNEO	104	370	376	1.447	82	245	184	667	746	2.729	236	966
036	RADDUSA	43	105	34	79	9	19	146	324	232	527	14	54
037	RAMACCA	40	116	157	453	848	2.355	357	889	1.402	3.813	292	758
038	RANDAZZO	284	876	402	1.110	460	1.055	771	2.099	1.917	5.140	95	366
039	RIPOSTO	386	1.375	457	1.838	83	228	379	1.359	1.305	4.800	410	1.665
040	SAN CONO	13	43	9	28	61	138	105	288	188	497	62	206
041	SAN GIOVANNI LA PUNTA	200	673	611	2.066	73	197	284	908	1.168	3.844	325	1.252
042	SAN GREGORIO DI CATANIA	242	734	184	690	76	178	165	507	667	2.109	99	447
043	SAN MICHELE DI GANZARIA	158	458	130	426	35	101	71	215	394	1.200	100	354
044	SAN PIETRO CLARENZA	159	573	114	381	6	17	40	158	319	1.129	127	501
045	SANT'AGATA LI BATTIATI	110	461	79	505	23	78	123	505	335	1.549	136	604
046	SANT'ALFIO	8	23	109	482	10	38	29	97	156	640	38	166
047	SANTA MARIA DI LICODIA	34	104	263	972	112	291	164	484	573	1.851	90	302
048	SANTA VENERINA	146	553	348	1.301	173	468	271	886	938	3.208	262	970
049	SCORDIA	265	782	179	541	74	162	569	1.346	1.087	2.831	316	1.110
050	TRECASTAGNI	153	553	1.719	7.384	135	409	147	479	2.154	8.825	1.105	4.858
051	TREMESTIERI ETNEO	142	552	401	1.617	32	115	220	844	795	3.128	304	1.234
052	VALVERDE	21	80	230	913	14	36	90	334	355	1.363	130	516
053	VIAGRANDE	93	303	622	2.764	79	208	199	695	993	3.970	269	1.053
054	VIZZINI	304	924	232	875	499	1.173	289	755	1.324	3.727	135	591
055	ZAFFERANA ETNEA	191	750	957	3.856	124	380	350	1.267	1.622	6.253	671	2.743
	TOTALE PROVINCIA	21.132	72.201	29.932	114.497	17.486	40.553	29.528	91.129	98.078	318.380	27.975	10.918


TAV. 22 - Abitazioni non occupate per servizio installato

Codice dei Comuni	COMUNI	TOTALE ABITAZIONI	ABITAZIONI CHE DISPONGONO DI					ABITAZIONI CHE NON DISPONGONO DI				
			Acqua potabile	Gabinetto	Bagno	Elettricità	Riscaldamento	Acqua potabile	Gabinetto	Bagno	Elettricità	Riscaldamento
001	ACI BONACCORSI	187	185	186	123	183	12	2	1	64	4	174
002	ACI CASTELLO	2.295	2.237	2.261	2.034	2.253	1.144	17	13	214	20	1.043
003	ACI CATENA	1.230	1.000	1.143	694	979	97	176	46	493	204	931
004	ACIREALE	5.036	4.418	4.601	2.601	4.299	595	458	308	2.210	636	4.025
005	ACI SANT'ANTONIO	1.038	975	992	550	955	337	55	45	474	73	643
006	ADRANO	4.353	3.051	3.485	1.178	2.822	676	1.268	867	3.152	1.521	3.541
007	BELPASSO	2.003	1.810	1.918	1.193	1.701	1.059	135	74	773	266	759
008	BIANCAVILLA	4.723	4.009	4.203	1.736	3.738	429	572	326	2.086	924	3.360
009	BRONTE	1.795	1.692	1.671	812	1.725	912	53	100	908	46	783
010	CALATABIANO	388	358	377	221	348	68	24	9	154	38	295
011	CALTAGIRONE	4.052	3.532	3.643	1.857	3.247	436	473	383	2.072	785	3.305
012	CAMPOROTONDO ETNEO	144	137	138	93	135	61	6	6	48	8	79
013	CASTEL DI IUDICA	476	189	260	73	304	70	279	211	387	170	342
014	CASTIGLIONE DI SICILIA	747	457	576	153	439	141	169	57	461	196	304
015	CATANIA	19.635	16.897	18.148	12.824	16.876	5.436	1.702	250	5.276	1.769	11.113
016	FIUMEFREDDO DI SICILIA	677	657	661	444	626	94	13	15	201	51	556
017	GIARRE	2.661	2.409	2.329	1.354	2.238	790	174	244	1.154	351	1.587
018	GRAMMICHELE	865	639	602	289	667	114	3	6	288	8	347
019	GRAVINA DI CATANIA	462	280	289	215	277	121	12	18	80	17	145
020	LICODIA EUBEA	543	388	482	146	326	50	147	60	392	216	417
021	LINGUAGLOSSA	636	442	375	195	380	85	8	20	170	34	245
022	MALETTO	230	224	219	73	224	87	2	8	129	3	98
057	MANIACE	136	54	43	15	115	35	80	89	116	19	55
023	MASCALI	1.827	74	63	41	70	25	5	16	37	9	47
024	MASCALUCIA	2.384	2.115	2.144	1.744	2.059	1.110	46	18	360	110	931
056	MAZZARRONE	132	114	121	41	121	36	17	7	86	11	93
025	MILITELLO IN VAL DI CATANIA	323	236	239	68	239	25	7	6	173	7	186
026	MILO	278	260	267	182	245	77	15	6	72	24	105
027	MINEO	699	524	544	271	529	92	26	9	266	23	406
028	MIRABELLA IMBACCARI	346	332	333	157	304	81	2	2	178	25	151
029	MISTERBIANCO	2.750	2.262	2.249	1.220	2.183	412	423	448	1.430	537	2.154
030	MOTTA SANT'ANASTASIA	1.160	1.005	999	600	992	197	92	43	329	151	645
031	NICOLOSI	1.265	1.249	1.245	1.041	1.209	720	9	15	207	53	399
032	PALAGONIA	1.364	1.239	1.308	361	1.238	182	107	44	944	114	1.081
033	PATERNO'	10.072	4.394	5.060	2.023	4.199	1.017	5.381	4.716	7.376	5.652	8.110
034	PEDARA	2.496	2.482	2.483	2.276	2.435	1.174	4	8	213	51	1.251
035	PIEDIMONTE ETNEO	746	723	716	464	708	317	16	24	271	37	422
036	RADDUSA	232	184	205	33	163	23	31	21	176	58	191
037	RAMACCA	1.402	820	1.273	180	997	163	574	123	1.208	397	1.190
038	RANDAZZO	1.917	745	492	185	641	200	95	140	424	207	360
039	RIPOSTO	1.305	1.226	1.242	869	1.235	282	40	42	399	49	962
040	SAN CONO	188	135	144	50	135	20	27	15	106	25	131
041	SAN GIOVANNI LA PUNTA	1.168	694	709	591	681	286	45	25	132	56	355
042	SAN GREGORIO DI CATANIA	667	288	301	245	286	103	30	18	71	30	177
043	SAN MICHELE DI GANZARIA	394	378	354	138	369	34	12	37	248	24	320
044	SAN PIETRO CLARENZA	319	312	312	199	312	129	2	2	110	4	184
045	SANT'AGATA LI BATTIATI	335	276	281	269	273	218	2	3	17	10	62
046	SANT'ALFIO	156	148	151	102	149	33	—	—	36	1	104
047	SANTA MARIA DI LICODIA	573	424	529	195	443	65	147	40	371	123	393
048	SANTA VENERINA	938	873	887	478	840	145	42	30	372	76	550
049	SCORDIA	1.087	910	946	438	873	166	147	130	619	207	778
050	TRECASTAGNI	2.154	2.125	2.114	1.729	2.073	960	15	35	400	66	1.071
051	TREMESTIERI ETNEO	795	763	766	671	750	418	10	8	97	18	277
052	VALVERDE	355	344	349	281	346	121	4	5	73	9	228
053	VIAGRANDE	993	953	945	638	930	237	17	21	260	51	636
054	VIZZINI	1.324	1.213	1.203	322	835	108	86	37	964	475	984
055	ZAFFERANA ETNEA	1.622	1.594	1.562	1.158	1.534	482	15	44	430	78	1.045
	TOTALE PROVINCIA	98.078	77.454	81.138	48.133	75.253	22.507	13.319	9.294	39.757	16.127	60.126

Tav. 23 - Abitazioni non occupate per figura giuridica del proprietario

Codice dei Comuni	COMUNI	PERSONA FISICA		IMPRESE		COOPERATIVE EDILIZIE A PROPRIETÀ INDIVIDUALE E INDIVISA		STATO, REGIONI PROVINCE, COMUNI, IACP		ENTI PREVIDENZIALI		ALTRO PROPRIETARIO	
		Abitazioni	Stanze	Abitazioni	Stanze	Abitazioni	Stanze	Abitazioni	Stanze	Abitazioni	Stanze	Abitazioni	Stanze
001	ACI BONACCORSI	187	624	—	—	—	—	—	—	—	—	—	—
002	ACI CASTELLO	2.088	7.232	183	481	12	41	4	13	—	—	8	23
003	ACI CATENA	1.210	4.192	18	75	—	—	1	5	—	—	1	2
004	ACIREALE	4.813	15.454	36	192	29	120	95	459	—	—	63	172
005	ACI SANT'ANTONIO	1.035	3.374	—	—	1	3	—	—	—	—	2	4
006	ADRANO	4.228	10.994	15	44	—	—	62	280	—	—	48	164
007	BELPASSO	1.969	6.770	11	25	3	12	9	35	—	—	11	51
008	BIANCAVILLA	4.508	15.546	15	51	5	18	19	71	—	—	176	531
009	BRONTE	1.694	5.593	4	16	—	—	95	484	—	—	2	5
010	CALATABIANO	333	970	11	37	—	—	44	165	—	—	—	—
011	CALTAGIRONE	3.344	11.244	37	157	2	9	120	392	—	—	549	2.046
012	CAMPOROTONDO ETNEO	105	343	—	—	—	—	39	188	—	—	—	—
013	CASTEL DI IUDICA	474	1.034	—	—	—	—	1	4	—	—	1	1
014	CASTIGLIONE DI SICILIA	736	2.558	—	—	1	6	8	27	—	—	2	10
015	CATANIA	16.758	54.371	515	2.048	973	4.399	1.167	5.233	11	64	211	587
016	FIUMEFREDDO DI SICILIA	620	2.238	14	48	—	—	42	226	—	—	1	3
017	GIARRE	2.266	7.516	103	556	3	14	281	1.008	—	—	8	20
018	GRAMMICHELE	861	2.704	1	3	—	—	3	11	—	—	—	—
019	GRAVINA DI CATANIA	455	1.482	5	17	1	2	—	—	—	—	1	3
020	LICODIA EUBEA	541	1.771	—	—	—	—	2	8	—	—	—	—
021	LINGUAGLOSSA	612	1.922	—	—	—	—	20	80	—	—	4	14
022	MALETTO	227	806	—	—	—	—	3	10	—	—	—	—
057	MANIACE	135	328	1	6	—	—	—	—	—	—	—	—
023	MASCALI	1.783	4.206	3	4	1	2	36	81	—	—	4	7
024	MASCALUCIA	2.374	9.618	9	31	—	—	—	—	—	—	1	9
056	MAZZARRONE	132	433	—	—	—	—	—	—	—	—	—	—
025	MILITELLO IN VAL DI CATANIA	323	917	—	—	—	—	—	—	—	—	—	—
026	MILO	276	974	—	—	—	—	—	—	—	—	2	13
027	MINEO	635	1.900	—	—	—	—	42	175	1	6	21	75
028	MIRABELLA IMBACCARI	339	1.007	—	—	—	—	6	21	—	—	1	7
029	MISTERBIANCO	2.638	7.606	53	220	—	—	56	184	—	—	3	7
030	MOTTA SANT'ANASTASIA	1.139	3.245	4	12	—	—	15	34	—	—	2	4
031	NICOLOSI	1.264	5.335	—	—	—	—	—	—	—	—	1	4
032	PALAGONIA	1.353	3.226	—	—	—	—	9	34	1	5	1	2
033	PATERNÒ	9.723	23.660	54	168	93	339	191	796	—	—	11	43
034	PEDARA	2.479	10.918	7	24	—	—	6	27	—	—	4	23
035	PIEDIMONTE ETNEO	728	2.659	—	—	—	—	17	67	—	—	1	3
036	RADDUSA	217	490	1	5	—	—	2	6	—	—	12	26
037	RAMACCA	1.388	3.763	1	4	—	—	10	36	—	—	3	10
038	RANDAZZO	1.844	4.959	2	4	1	3	54	124	14	45	2	5
039	RIPOSTO	1.240	4.571	24	53	14	70	24	93	—	—	3	13
040	SAN CONO	187	494	—	—	—	—	1	3	—	—	—	—
041	SAN GIOVANNI LA PUNTA	1.092	3.548	34	129	2	8	36	148	—	—	4	11
042	SAN GREGORIO DI CATANIA	604	1.958	59	138	—	—	2	8	—	—	2	5
043	SAN MICHELE DI GANZARIA	389	1.180	2	9	—	—	—	—	—	—	3	11
044	SAN PIETRO CLARENZA	267	906	2	9	—	—	50	214	—	—	—	—
045	SANT'AGATA LI BATTIATI	304	1.423	28	114	—	—	1	4	—	—	2	8
046	SANT'ALFIO	154	625	1	12	1	3	—	—	—	—	—	—
047	SANTA MARIA DI LICODIA	568	1.836	—	—	—	—	5	15	—	—	—	—
048	SANTA VENERINA	922	3.158	—	—	—	—	12	34	—	—	4	16
049	SCORDIA	1.020	2.499	6	25	—	—	60	296	—	—	1	11
050	TRECASTAGNI	2.135	8.762	10	38	4	10	1	1	—	—	4	14
051	TREMESTIERI ETNEO	772	3.032	5	13	17	81	—	—	—	—	1	2
052	VALVERDE	353	1.357	2	6	—	—	—	—	—	—	—	—
053	VIAGRANDE	978	3.871	1	1	4	11	7	26	—	—	3	61
054	VIZZINI	1.304	3.676	1	3	1	5	14	36	—	—	4	7
055	ZAFFERANA ETNEA	1.597	6.138	2	10	1	4	18	61	—	—	4	40
	TOTALE PROVINCIA	91.720	293.016	1.280	4.788	1.169	5.160	2.690	11.223	27	120	1.192	4.073





**parte seconda
dati provinciali**

TAV. 1 — Popolazione residente per singolo anno di età, sesso e stato civile

ETÀ (anni)	MASCHI						FEMMINE					
	CELIBI	CONIUGATI	VEDOVI	SEPARATI LEGALMENTE	DIVORZIATI	TOTALE	NUBILI	CONIUGATE	VEDOVE	SEPARATE LEGALMENTE	DIVORZIATE	TOTALE
0	7.322	—	—	—	—	7.322	7.120	—	—	—	—	7.120
1	7.547	—	—	—	—	7.547	7.313	—	—	—	—	7.313
2	8.007	—	—	—	—	8.007	7.765	—	—	—	—	7.765
3	8.172	—	—	—	—	8.172	7.898	—	—	—	—	7.898
4	8.281	—	—	—	—	8.281	7.832	—	—	—	—	7.832
meno di 5	39.329	—	—	—	—	39.329	37.928	—	—	—	—	37.928
5	8.699	—	—	—	—	8.699	8.516	—	—	—	—	8.516
6	8.734	—	—	—	—	8.734	8.374	—	—	—	—	8.374
7	9.051	—	—	—	—	9.051	8.599	—	—	—	—	8.599
8	8.884	—	—	—	—	8.884	8.518	—	—	—	—	8.518
9	9.165	—	—	—	—	9.165	8.508	—	—	—	—	8.508
5 - 9	44.533	—	—	—	—	44.533	42.515	—	—	—	—	42.515
10	9.173	—	—	—	—	9.173	8.763	—	—	—	—	8.763
11	9.129	—	—	—	—	9.129	8.944	—	—	—	—	8.944
12	9.203	—	—	—	—	9.203	8.933	—	—	—	—	8.933
13	9.097	—	—	—	—	9.097	8.802	—	—	—	—	8.802
14	9.314	—	—	—	—	9.314	8.900	—	—	—	—	8.900
10 - 14	45.916	—	—	—	—	45.916	44.342	—	—	—	—	44.342
15	9.193	—	—	—	—	9.193	9.004	—	—	—	—	9.004
16	9.202	57	4	5	—	9.268	8.848	170	3	7	—	9.028
17	9.419	106	1	6	—	9.532	8.727	407	3	4	—	9.141
18	9.095	114	2	2	—	9.213	7.523	1.193	4	4	—	8.724
19	8.754	215	7	3	—	8.979	6.880	1.846	12	6	—	8.744
15 - 19	45.663	492	14	16	—	46.185	40.982	3.616	22	21	—	44.641
20	8.408	419	5	3	—	8.835	5.987	2.631	8	23	2	8.651
21	7.905	860	6	6	1	8.778	5.159	3.440	17	33	5	8.654
22	6.720	1.442	2	12	3	8.179	4.200	3.794	19	50	6	8.069
23	5.830	1.903	1	13	2	7.749	3.561	4.280	12	53	5	7.911
24	5.029	2.514	1	17	—	7.561	2.885	4.643	30	60	7	7.625
20 - 24	33.892	7.138	15	51	6	41.102	21.792	18.788	86	219	25	40.910
25	4.366	3.277	7	20	4	7.674	2.452	5.195	28	92	11	7.778
26	3.636	3.740	5	47	1	7.429	2.114	5.423	29	66	16	7.648
27	2.941	4.180	4	60	5	7.190	1.794	5.535	31	101	14	7.475
28	2.284	4.522	8	60	7	6.881	1.410	5.270	34	92	18	6.824
29	1.970	4.691	4	57	11	6.733	1.354	5.139	41	100	23	6.657
25 - 29	15.197	20.410	28	244	28	35.907	9.124	26.562	163	451	82	36.382
30	1.595	5.011	7	62	14	6.689	1.230	5.556	42	100	22	6.950
31	1.364	5.320	8	77	15	6.784	1.152	5.589	68	119	28	6.956
32	1.164	5.468	10	84	9	6.735	1.008	5.744	70	121	28	6.971
33	1.068	5.999	11	92	13	7.183	1.012	6.255	75	124	42	7.508
34	893	5.862	9	97	14	6.875	887	6.007	94	106	41	7.135
30 - 34	6.084	27.660	45	412	65	34.266	5.289	29.151	349	570	161	35.520
35	750	5.701	11	93	21	6.576	856	5.581	72	92	33	6.634
36	618	4.886	9	66	14	5.593	692	4.875	88	76	36	5.767
37	550	4.412	10	61	19	5.052	659	4.495	88	65	37	5.344
38	510	4.535	13	68	14	5.140	673	4.549	92	83	41	5.438
39	470	4.615	22	74	17	5.198	650	4.503	118	77	43	5.391
35 - 39	2.898	24.149	65	362	85	27.559	3.530	24.003	458	393	190	28.574
40	430	4.733	18	69	17	5.267	637	4.622	126	87	52	5.524
41	447	5.269	20	73	23	5.832	650	5.455	155	97	61	6.418
42	439	5.236	35	64	18	5.792	626	5.234	179	90	53	6.182
43	415	5.018	15	60	17	5.525	611	5.057	197	90	40	5.995
44	359	4.665	26	68	31	5.149	559	4.621	215	80	43	5.518
40 - 44	2.090	24.921	114	334	106	27.565	3.083	24.989	872	444	249	29.637

segue TAV. 1 — Popolazione residente per singolo anno di età, sesso e stato civile

ETÀ (anni)	MASCHI						FEMMINE					
	CELIBI	CONIUGATI	VEDOVI	SEPARATI LEGALMENTE	DIVORZIATI	TOTALE	NUBILI	CONIUGATE	VEDOVE	SEPARATE LEGALMENTE	DIVORZIATE	TOTALE
45	356	5.152	30	58	16	5.612	574	4.740	203	80	42	5.639
46	398	5.197	36	50	21	5.702	622	5.084	264	75	48	6.093
47	370	5.328	41	45	23	5.807	636	5.314	299	79	47	6.375
48	366	5.342	54	58	23	5.843	690	4.988	357	71	47	6.153
49	341	5.004	44	69	21	5.479	660	4.631	343	62	53	5.749
45 - 49	1.831	26.023	205	280	104	28.443	3.182	24.757	1.466	367	237	30.009
50	388	5.140	36	58	16	5.638	645	5.031	433	70	46	6.225
51	414	5.508	69	63	29	6.083	712	5.159	518	70	50	6.509
52	352	5.074	63	34	27	5.550	658	4.690	513	74	55	5.990
53	328	4.855	71	60	20	5.334	669	4.634	563	53	63	5.982
54	336	4.939	78	43	26	5.422	690	4.382	603	58	51	5.784
50 - 54	1.818	25.516	317	258	118	28.027	3.374	23.896	2.630	325	265	30.490
55	281	6.475	105	47	18	6.926	704	4.452	658	69	59	5.942
56	320	4.716	127	37	28	5.228	651	4.091	770	67	68	5.647
57	312	4.774	118	42	26	5.272	714	4.296	899	73	78	6.060
58	306	4.427	127	50	21	4.931	708	4.053	981	52	39	5.833
59	295	4.492	137	43	26	4.993	695	4.214	1.210	56	37	6.212
55 - 59	1.514	24.884	614	219	119	27.350	3.472	21.106	4.518	317	281	29.694
60	269	4.145	157	35	24	4.630	583	3.712	1.082	50	34	5.461
61	270	4.128	185	35	23	4.641	632	3.755	1.256	58	45	5.746
62	177	2.387	113	22	9	2.708	374	2.042	765	33	28	3.242
63	147	2.195	109	22	13	2.486	319	1.872	766	28	23	3.008
64	166	2.323	143	30	16	2.678	356	1.909	887	26	23	3.201
60 - 64	1.029	15.178	707	144	85	17.143	2.264	13.290	4.756	195	153	20.658
65	176	3.116	196	29	14	3.531	418	2.214	1.150	24	28	3.834
66	206	3.428	253	38	26	3.951	492	2.496	1.456	35	28	4.507
67	194	3.238	268	31	13	3.744	477	2.466	1.470	33	30	4.476
68	209	3.442	314	29	20	4.014	519	2.333	1.613	39	19	4.523
69	189	3.170	310	32	19	3.720	527	2.089	1.655	28	21	4.320
65 - 69	974	16.394	1.341	159	92	18.960	2.433	11.598	7.344	159	126	21.660
70	196	2.893	314	30	7	3.440	462	1.890	1.660	28	19	4.059
71	169	2.755	357	25	10	3.316	463	1.737	1.739	27	16	3.982
72	143	2.485	422	32	6	3.088	399	1.472	1.711	26	6	3.614
73	133	2.009	382	18	10	2.552	357	1.196	1.576	25	15	3.169
74	121	1.760	328	21	7	2.237	327	1.029	1.533	15	8	2.912
70 - 74	762	11.902	1.803	126	40	14.633	2.008	7.324	8.219	121	64	17.736
75	103	1.670	370	20	8	2.171	287	907	1.525	15	11	2.745
76	82	1.527	398	17	3	2.027	258	728	1.499	10	3	2.498
77	92	1.238	402	10	5	1.747	229	664	1.437	11	4	2.345
78	62	1.131	360	10	—	1.563	237	560	1.377	6	1	2.181
79	63	935	365	9	—	1.372	219	443	1.164	3	3	1.832
75 - 79	402	6.501	1.895	66	16	8.880	1.230	3.302	7.002	45	22	11.601
80 - 84	196	2.724	1.476	22	6	4.424	698	1.114	4.971	13	5	6.801
85 - 89	68	816	775	10	4	1.673	333	250	2.391	4	3	2.981
90 - 94	21	159	260	2	—	442	98	44	754	2	1	899
95 - 99	3	16	49	—	—	68	20	3	156	—	—	179
100 E PIU'	—	2	4	—	—	6	—	—	9	—	—	9
TOTALE	244.220	234.885	9.727	2.705	874	492.411	227.697	233.793	46.166	3.646	1.864	513.166

TAV. 2 - Popolazione presente per singolo anno di età, sesso e stato civile

ETÀ (anni)	MASCHI						FEMMINE					
	CELIBI	CONIUGATI	VEDOVI	SEPARATI LEGALMENTE	DIVORZIATI	TOTALE	NUBILI	CONIUGATE	VEDOVE	SEPARATE LEGALMENTE	DIVORZIATE	TOTALE
0	7.286	—	—	—	—	7.286	7.067	—	—	—	—	7.067
1	7.472	—	—	—	—	7.472	7.253	—	—	—	—	7.253
2	7.939	—	—	—	—	7.939	7.695	—	—	—	—	7.695
3	8.075	—	—	—	—	8.075	7.803	—	—	—	—	7.803
4	8.205	—	—	—	—	8.205	7.766	—	—	—	—	7.766
meno di 5	38.977	—	—	—	—	38.977	37.584	—	—	—	—	37.584
5	8.640	—	—	—	—	8.640	8.445	—	—	—	—	8.445
6	8.658	—	—	—	—	8.658	8.327	—	—	—	—	8.327
7	9.007	—	—	—	—	9.007	8.546	—	—	—	—	8.546
8	8.839	—	—	—	—	8.839	8.471	—	—	—	—	8.471
9	9.153	—	—	—	—	9.153	8.463	—	—	—	—	8.463
5 - 9	44.297	—	—	—	—	44.297	42.252	—	—	—	—	42.252
10	9.213	—	—	—	—	9.213	8.750	—	—	—	—	8.750
11	9.171	—	—	—	—	9.171	8.913	—	—	—	—	8.913
12	9.251	—	—	—	—	9.251	8.909	—	—	—	—	8.909
13	9.161	—	—	—	—	9.161	8.789	—	—	—	—	8.789
14	9.331	—	—	—	—	9.331	8.889	—	—	—	—	8.889
10 - 14	46.127	—	—	—	—	46.127	44.250	—	—	—	—	44.250
15	9.192	—	—	—	—	9.192	8.997	—	—	—	—	8.997
16	9.127	57	4	5	—	9.193	8.860	169	3	7	—	9.039
17	9.262	115	1	7	—	9.385	8.703	422	4	4	—	9.133
18	8.657	121	2	2	—	8.782	7.494	1.191	4	6	—	8.695
19	7.468	205	8	3	—	7.684	6.802	1.828	14	6	—	8.650
15 - 19	43.706	498	15	17	—	44.236	40.856	3.610	25	23	—	44.514
20	7.405	401	5	3	—	7.814	5.956	2.602	8	25	3	8.594
21	7.215	840	7	7	1	8.070	5.091	3.414	18	33	4	8.560
22	6.289	1.414	3	12	3	7.721	4.151	3.739	23	50	6	7.969
23	5.486	1.843	3	13	1	7.346	3.541	4.240	13	53	5	7.852
24	4.719	2.448	1	17	—	7.185	2.846	4.609	30	61	6	7.552
20 - 24	31.114	6.946	19	52	5	38.136	21.585	18.604	92	222	24	40.527
25	4.051	3.178	7	19	4	7.259	2.425	5.130	27	93	9	7.684
26	3.363	3.636	4	41	1	7.045	2.095	5.359	28	68	16	7.566
27	2.693	4.019	4	59	5	6.780	1.747	5.457	32	99	14	7.349
28	2.142	4.349	7	56	6	6.560	1.385	5.213	33	92	19	6.742
29	1.832	4.531	4	61	10	6.438	1.324	5.098	42	99	23	6.586
25 - 29	14.081	19.713	26	236	26	34.082	8.976	26.257	162	451	81	35.927
30	1.491	4.856	7	62	15	6.431	1.186	5.477	43	101	22	6.829
31	1.271	5.121	9	74	13	6.488	1.130	5.528	68	120	27	6.873
32	1.111	5.273	9	83	10	6.486	986	5.699	71	119	28	6.903
33	1.021	5.807	12	94	13	6.947	993	6.203	75	126	40	7.437
34	850	5.684	9	98	15	6.656	888	5.929	96	107	43	7.063
30 - 34	5.744	26.741	46	411	66	33.008	5.183	28.836	353	573	160	35.105
35	748	5.572	10	92	23	6.445	849	5.553	71	92	35	6.600
36	597	4.765	9	67	14	5.452	699	4.832	86	78	37	5.732
37	540	4.314	11	63	20	4.948	640	4.452	85	63	37	5.277
38	487	4.426	14	68	14	5.009	676	4.514	91	84	44	5.409
39	454	4.505	21	73	17	5.070	654	4.481	120	74	45	5.374
35 - 39	2.826	23.582	65	363	88	26.924	3.518	23.832	453	391	198	28.392
40	429	4.608	17	69	18	5.141	645	4.576	124	86	51	5.482
41	441	5.147	19	71	22	5.700	657	5.411	158	98	64	6.388
42	453	5.101	36	67	18	5.675	633	5.201	179	93	54	6.160
43	413	4.898	17	58	18	5.404	619	5.003	196	91	40	5.949
44	355	4.555	26	70	31	5.037	570	4.585	218	78	44	5.495
40 - 44	2.091	24.309	115	335	107	26.957	3.124	24.776	875	446	253	29.474

segue TAV. 2 — Popolazione presente per singolo anno di età, sesso e stato civile

ETÀ (anni)	MASCHI						FEMMINE					
	CELIBI	CONIUGATI	VEDOVI	SEPARATI LEGALMENTE	DIVORZIATI	TOTALE	NUBILI	CONIUGATE	VEDOVE	SEPARATE LEGALMENTE	DIVORZIATE	TOTALE
45	356	5.028	30	60	16	5.490	577	4.696	199	82	42	5.596
46	403	5.112	35	50	21	5.621	628	5.076	262	76	49	6.091
47	372	5.222	41	48	24	5.707	643	5.266	300	80	47	6.336
48	360	5.241	54	61	24	5.740	700	4.944	358	72	46	6.120
49	347	4.909	44	66	21	5.387	666	4.586	335	59	52	5.698
45 - 49	1.838	25.512	204	285	106	27.945	3.214	24.568	1.454	369	236	29.841
50	399	5.047	36	58	16	5.556	655	5.000	430	70	46	6.201
51	409	5.427	72	63	29	6.000	722	5.131	516	73	49	6.491
52	364	4.981	64	36	27	5.472	669	4.646	511	72	54	5.952
53	351	4.791	71	61	20	5.294	683	4.617	567	56	61	5.984
54	346	4.863	76	44	27	5.356	707	4.352	602	59	50	5.770
50 - 54	1.869	25.109	319	262	119	27.678	3.436	23.746	2.626	330	260	30.398
55	290	6.414	104	48	18	6.874	716	4.434	665	70	57	5.942
56	331	4.655	131	35	27	5.179	669	4.089	765	66	66	5.655
57	313	4.717	118	43	26	5.217	724	4.297	896	75	75	6.067
58	312	4.391	125	49	19	4.896	728	4.028	988	53	40	5.837
59	298	4.433	136	47	24	4.938	701	4.192	1.207	56	38	6.194
55 - 59	1.544	24.610	614	222	114	27.104	3.538	21.040	4.521	320	276	29.695
60	276	4.109	158	34	26	4.603	604	3.715	1.082	52	34	5.487
61	282	4.109	188	37	21	4.637	634	3.764	1.252	59	47	5.756
62	185	2.376	112	23	9	2.705	392	2.049	772	35	28	3.276
63	160	2.193	108	24	12	2.497	332	1.873	770	26	22	3.023
64	182	2.319	146	30	18	2.695	367	1.923	883	29	21	3.223
60 - 64	1.085	15.106	712	148	86	17.137	2.329	13.324	4.759	201	152	20.765
65	188	3.129	204	31	14	3.566	440	2.213	1.152	23	29	3.857
66	221	3.438	259	37	27	3.982	507	2.505	1.478	40	29	4.559
67	211	3.242	279	30	13	3.775	497	2.460	1.474	32	30	4.493
68	230	3.447	315	27	20	4.039	533	2.329	1.627	39	20	4.548
69	199	3.184	310	33	19	3.745	544	2.094	1.682	29	22	4.371
65 - 69	1.049	16.440	1.367	158	93	19.107	2.521	11.601	7.413	163	130	21.828
70	208	2.906	326	31	7	3.478	477	1.910	1.670	29	20	4.106
71	178	2.774	364	27	10	3.353	469	1.756	1.755	27	16	4.023
72	150	2.480	433	32	5	3.100	415	1.475	1.738	26	7	3.661
73	143	2.017	394	18	10	2.582	372	1.204	1.614	25	14	3.229
74	129	1.776	331	21	7	2.264	330	1.030	1.564	16	7	2.947
70 - 74	808	11.953	1.848	129	39	14.777	2.063	7.375	8.341	123	64	17.966
75	115	1.669	388	21	8	2.201	301	909	1.555	15	11	2.791
76	91	1.531	414	17	3	2.056	272	734	1.539	10	3	2.558
77	96	1.244	411	11	6	1.768	242	667	1.478	13	4	2.404
78	67	1.126	365	10	—	1.568	252	564	1.412	7	1	2.236
79	68	950	373	9	—	1.400	234	440	1.193	3	4	1.874
75 - 79	437	6.520	1.951	68	17	8.993	1.301	3.314	7.177	48	23	11.863
80 - 84	210	2.739	1.529	21	6	4.505	748	1.130	5.138	15	5	7.036
85 - 89	77	821	801	10	4	1.713	368	257	2.502	4	4	3.135
90 - 94	23	162	272	2	—	459	114	43	795	2	1	955
95 - 99	4	17	53	—	—	74	20	3	161	—	—	184
100 E PIU'	—	2	5	—	—	7	1	—	10	—	—	11
TOTALE	237.907	230.780	9.961	2.719	876	482.243	226.981	232.316	46.857	3.681	1.867	511.702

TAV. 3 - Popolazione residente per sesso, classe di età e luogo di nascita

LUOGO DI NASCITA	Meno di 6 anni	6-13	14-18	19-24	25-44	45-64	65 e più	TOTALE
A — TOTALE								
Nello stesso Comune di residenza	51.579	88.703	66.037	71.367	160.240	135.055	71.035	644.016
In altro Comune della stessa Provincia	35.718	41.354	18.140	19.437	56.906	41.693	22.095	235.343
In altra Provincia della stessa Regione	3.003	3.679	3.071	5.671	27.074	26.721	14.083	83.302
Trapani	83	116	64	116	529	430	192	1.530
Palermo	281	451	368	510	2.180	1.918	879	6.587
Messina	1.144	961	875	1.590	7.116	7.503	3.363	22.552
Agrigento	55	111	95	176	1.022	1.154	615	3.228
Caltanissetta	94	270	214	388	1.692	1.529	776	4.963
Enna	314	580	769	1.846	9.314	8.573	4.721	26.117
Ragusa	742	658	299	350	1.857	2.235	1.502	7.643
Siracusa	290	532	387	695	3.364	3.379	2.035	10.682
In altre Regioni	1.510	3.203	2.004	2.086	8.590	6.451	2.565	26.409
Piemonte	212	575	283	159	311	264	133	1.937
Valle d'Aosta	61	97	38	19	45	25	9	294
Lombardia	386	884	530	322	821	570	222	3.735
Trentino-Alto Adige	16	29	23	25	152	114	30	389
Bolzano-Bozen	11	17	15	12	91	58	6	210
Trento	5	12	8	13	61	56	24	179
Veneto	96	180	102	93	503	487	210	1.671
Friuli-Venezia Giulia	29	78	39	49	290	278	144	907
Liguria	71	157	122	95	283	248	98	1.074
Emilia-Romagna	63	120	77	108	449	400	170	1.387
Toscana	53	113	57	91	385	306	153	1.158
Umbria	5	4	16	19	100	95	40	279
Marche	10	21	12	18	155	119	34	369
Lazio	130	292	209	211	883	433	152	2.310
Abruzzi	17	35	27	27	201	260	59	626
Molise	3	3	4	13	55	46	22	146
Campania	120	179	184	245	1.194	831	299	3.052
Puglia	77	172	89	235	982	558	201	2.314
Basilicata	15	18	17	36	161	102	41	390
Calabria	114	183	153	262	1.287	1.148	487	3.634
Sardegna	32	63	22	59	333	167	61	737
ITALIA	91.810	136.939	89.252	98.561	252.810	209.920	109.778	989.070
ESTERO	2.662	4.938	2.065	1.174	2.600	1.894	1.174	16.507
TOTALE	94.472	141.877	91.317	99.735	255.410	211.814	110.952	1.005.577
B — MASCHI								
Nello stesso Comune di residenza	26.168	45.346	33.801	37.128	81.814	66.151	32.217	322.625
In altro Comune della stessa Provincia	18.241	21.085	9.224	8.915	26.507	19.389	9.519	112.880
In altra Provincia della stessa Regione	1.482	1.848	1.521	2.602	12.372	12.285	6.212	38.322
Trapani	42	53	27	57	260	179	72	690
Palermo	146	237	192	239	1.028	962	381	3.185
Messina	565	483	410	719	3.151	3.458	1.485	10.271
Agrigento	27	54	51	83	460	543	290	1.508
Caltanissetta	51	113	113	192	722	694	368	2.253
Enna	144	306	385	862	4.480	3.953	2.089	12.219
Ragusa	361	338	151	155	821	1.044	726	3.596
Siracusa	146	264	192	295	1.450	1.452	801	4.600
In altre Regioni	766	1.616	944	920	3.688	2.404	743	11.081
Piemonte	96	286	127	63	131	95	33	831
Valle d'Aosta	35	54	16	6	17	11	2	141
Lombardia	211	448	250	148	319	197	52	1.625
Trentino-Alto Adige	9	17	9	13	55	37	5	145
Bolzano-Bozen	6	10	6	7	33	21	1	84
Trento	3	7	3	6	22	16	4	61
Veneto	42	93	45	36	191	160	49	616
Friuli-Venezia Giulia	13	44	24	19	115	90	27	332
Liguria	37	77	62	46	124	75	26	447
Emilia-Romagna	24	52	31	46	180	146	41	520
Toscana	30	45	27	33	176	101	36	448
Umbria	1	1	6	8	48	36	11	111
Marche	4	10	6	10	58	46	11	145
Lazio	66	155	98	105	408	165	46	1.043
Abruzzi	11	15	15	7	81	78	17	224
Molise	1	1	1	5	22	19	7	56
Campania	57	94	86	114	559	359	103	1.372
Puglia	40	83	42	115	481	236	74	1.071
Basilicata	9	12	12	13	75	46	17	184
Calabria	67	97	77	109	501	433	165	1.449
Sardegna	13	32	10	24	147	74	21	321
ITALIA	46.657	69.895	45.490	49.565	124.381	100.229	48.691	484.908
ESTERO	1.371	2.541	1.030	516	916	734	395	7.503
TOTALE	48.028	72.436	46.520	50.081	125.297	100.963	49.086	492.411

TAV. 4 - Popolazione residente in età da 6 anni in poi per grado di istruzione, sesso, classe di età, condizione professionale o non professionale

CLASSI DI ETÀ (anni) — CONDIZIONE	GRADO DI ISTRUZIONE											
	LAUREATI		DIPLOMATI		FORNITI DI LICENZA DI SCUOLA MEDIA INFERIORE		FORNITI DI LICENZA DI SCUOLA ELEMENTARE		ALFABETI PRIVI DI TITOLO DI STUDIO		ANALFABETI	
	MF	M	MF	M	MF	M	MF	M	MF	M	MF	M
TOTALE	28.480	17.443	99.893	49.960	186.162	101.306	328.240	153.833	210.289	94.936	58.041	26.905
6 - 10	—	—	—	—	—	—	9.875	5.002	76.969	39.465	925	540
11 - 14	—	—	—	—	15.941	7.494	50.833	25.985	4.983	2.896	565	368
15 - 19	—	—	7.611	3.002	56.069	29.307	22.229	11.355	4.353	2.298	564	223
20 - 24	570	248	27.591	13.492	26.967	15.054	20.661	9.274	5.583	2.844	640	190
25 - 44	16.580	9.023	46.537	24.035	56.171	32.441	99.851	44.976	29.829	12.030	6.442	2.792
45 - 54	4.741	3.197	8.724	4.513	14.275	8.288	50.873	24.232	26.512	10.398	11.844	5.842
55 - 64	4.120	3.001	5.551	2.968	8.701	4.981	38.758	17.636	25.219	9.460	12.496	6.447
65 e più	2.469	1.974	3.879	1.950	8.038	3.741	35.160	15.373	36.841	15.545	24.565	10.503
CONDIZIONE PROFESSIONALE	21.847	13.872	47.020	29.218	68.089	54.923	103.424	83.553	34.015	27.471	8.837	7.637
<i>- di cui disoccupati</i>	<i>483</i>	<i>150</i>	<i>2.727</i>	<i>1.269</i>	<i>7.189</i>	<i>5.811</i>	<i>14.100</i>	<i>11.727</i>	<i>6.871</i>	<i>5.513</i>	<i>2.184</i>	<i>1.877</i>
Imprenditori, liberi professionisti	3.537	3.230	2.849	2.564	1.831	1.554	1.909	1.414	231	135	—	—
Lavoratori in proprio	567	430	2.760	2.194	8.652	7.193	21.237	16.200	6.092	4.605	1.113	938
Coadiuvanti	72	35	574	340	1.084	716	1.684	804	415	211	45	31
Dirigenti e impiegati	17.271	9.928	34.852	19.251	17.561	12.214	7.392	5.459	214	163	—	—
Lavoratori dipendenti	400	249	5.985	4.869	38.961	33.246	71.202	59.676	27.063	22.357	7.679	6.668
Agricoltura	396	361	1.261	1.040	7.650	6.046	23.338	18.177	15.792	12.493	6.120	5.436
Imprenditori, liberi professionisti	111	108	110	96	54	37	41	33	16	16	—	—
Lavoratori in proprio	154	139	475	423	1.252	1.043	4.212	3.369	2.221	1.785	490	444
Coadiuvanti	7	5	39	26	107	76	204	81	92	25	14	6
Dirigenti e impiegati	81	77	265	216	125	101	102	89	4	4	—	—
Lavoratori dipendenti	43	32	372	279	6.112	4.789	18.779	14.605	13.459	10.663	5.616	4.986
Industrie	1.193	1.047	7.899	6.268	20.684	18.321	34.893	31.654	9.817	9.152	1.483	1.428
Imprenditori, liberi professionisti	104	101	264	251	270	258	361	345	—	—	—	—
Lavoratori in proprio	20	16	409	356	2.078	1.946	4.724	4.262	987	863	108	99
Coadiuvanti	2	1	59	45	170	142	220	142	47	29	2	2
Dirigenti e impiegati	923	841	4.993	3.731	2.374	1.646	1.132	917	21	21	—	—
Lavoratori dipendenti	144	88	2.174	1.885	15.792	14.329	28.456	25.988	8.762	8.239	1.373	1.327
Altre attività	20.258	12.464	37.860	21.910	39.755	30.556	45.193	33.722	8.406	5.826	1.234	773
Imprenditori, liberi professionisti	3.322	3.021	2.475	2.217	1.507	1.259	1.507	1.036	215	119	—	—
Lavoratori in proprio	393	275	1.876	1.415	5.322	4.204	12.301	8.569	2.884	1.957	515	395
Coadiuvanti	63	29	476	269	807	498	1.260	581	276	157	29	23
Dirigenti e impiegati	16.267	9.010	29.594	15.304	15.062	10.467	6.158	4.453	189	138	—	—
Lavoratori dipendenti	213	129	3.439	2.705	17.057	14.128	23.967	19.083	4.842	3.455	690	355
CONDIZIONE NON PROFESSIONALE	6.633	3.571	52.873	20.742	118.073	46.383	224.816	70.280	176.274	67.465	49.204	19.268
In cerca di prima occupazione	2.479	1.036	15.867	6.777	18.819	13.092	12.918	10.139	2.821	2.384	206	187
Scolari e studenti	153	93	18.260	9.262	44.302	22.459	60.857	31.312	81.709	42.216	—	—
Casalinghe	953	—	12.172	—	41.724	—	110.943	—	54.870	—	20.111	—
Ritirati dal lavoro	2.498	1.967	4.233	2.741	7.659	6.115	32.099	23.708	30.713	19.529	21.911	15.110
Altri	550	475	2.341	1.962	5.569	4.717	7.999	5.121	6.161	3.336	6.976	3.971

TAV. 5 - Popolazione residente attiva e non attiva per sesso e classe di età, attiva per

RAMI DI ATTIVITÀ ECONOMICA	CLASSI DI											
	Meno di 14		14 - 19		20 - 24		25 - 29		30 - 34		35 - 39	
	MF	M	MF	M	MF	M	MF	M	MF	M	MF	M
CONDIZIONE PROFESSIONALE	—	—	13.646	11.293	27.562	21.176	37.157	28.215	41.577	31.086	33.925	25.407
- di cui disoccupati	—	—	2.250	1.859	5.293	4.060	5.214	3.892	4.449	3.378	3.287	2.563
Imprenditori, liberi professionisti	—	—	16	15	332	281	1.286	1.081	1.646	1.424	1.255	1.065
Lavoratori in proprio	—	—	246	199	1.857	1.580	3.615	3.090	5.080	4.183	5.034	4.002
Coadiuvanti	—	—	345	311	533	434	482	329	458	239	384	151
Dirigenti e impiegati	—	—	880	391	5.714	2.719	11.491	6.309	14.259	8.340	11.223	6.828
Lavoratori dipendenti	—	—	12.159	10.377	19.126	16.162	20.283	17.406	20.134	16.900	16.029	13.361
Agricoltura	—	—	2.318	1.908	4.410	3.273	4.910	3.773	5.362	4.150	5.054	3.917
Imprenditori, liberi professionisti	—	—	—	—	4	3	11	10	22	19	33	29
Lavoratori in proprio	—	—	104	94	224	189	367	321	556	450	670	554
Coadiuvanti	—	—	80	76	49	43	48	36	33	21	36	10
Dirigenti e impiegati	—	—	4	2	45	31	71	56	85	68	69	59
Lavoratori dipendenti	—	—	2.130	1.736	4.088	3.007	4.413	3.350	4.666	3.592	4.246	3.265
Energia, gas e acqua	—	—	88	78	203	150	413	355	632	581	461	416
Imprenditori, liberi professionisti	—	—	—	—	—	—	—	—	2	2	1	1
Lavoratori in proprio	—	—	—	—	—	—	—	—	—	—	—	—
Coadiuvanti	—	—	—	—	—	—	—	—	—	—	—	—
Dirigenti e impiegati	—	—	11	4	60	24	155	117	238	195	223	185
Lavoratori dipendenti	—	—	77	74	143	126	258	238	392	384	237	230
Ind. estratt., trasf. min., chim.	—	—	216	193	595	491	872	733	1.060	909	846	744
Imprenditori, liberi professionisti	—	—	—	—	—	—	3	3	6	6	8	7
Lavoratori in proprio	—	—	1	1	20	18	49	41	71	63	58	53
Coadiuvanti	—	—	6	6	8	8	6	4	7	4	3	3
Dirigenti e impiegati	—	—	10	4	104	48	236	147	326	249	253	207
Lavoratori dipendenti	—	—	199	182	463	417	578	538	650	587	524	474
Ind. lavoraz. metalli, mecc. prec.	—	—	924	863	1.928	1.757	2.380	2.083	2.838	2.207	1.845	1.456
Imprenditori, liberi professionisti	—	—	1	1	—	—	15	10	13	13	15	15
Lavoratori in proprio	—	—	5	5	110	107	224	220	305	296	216	214
Coadiuvanti	—	—	17	17	20	20	13	12	6	6	3	3
Dirigenti e impiegati	—	—	24	13	146	86	322	215	461	334	342	249
Lavoratori dipendenti	—	—	877	827	1.652	1.544	1.806	1.626	2.053	1.558	1.269	975
Ind. alim., tess., pelli, legno	—	—	1.524	1.107	2.256	1.640	2.326	1.809	2.530	2.011	2.041	1.676
Imprenditori, liberi professionisti	—	—	—	—	3	3	10	9	21	16	22	19
Lavoratori in proprio	—	—	6	4	95	84	258	224	443	391	451	386
Coadiuvanti	—	—	41	38	35	28	26	22	22	13	28	13
Dirigenti e impiegati	—	—	95	56	308	148	451	284	469	319	333	251
Lavoratori dipendenti	—	—	1.382	1.009	1.815	1.377	1.581	1.270	1.575	1.272	1.207	1.007
Ind. costr., install. impianti	—	—	3.154	3.078	4.973	4.771	5.501	5.273	5.154	4.964	3.912	3.785
Imprenditori, liberi professionisti	—	—	—	—	13	13	54	52	86	86	73	71
Lavoratori in proprio	—	—	20	19	183	181	371	369	579	574	564	558
Coadiuvanti	—	—	33	33	29	28	17	13	16	14	4	4
Dirigenti e impiegati	—	—	27	12	262	154	430	313	413	338	280	233
Lavoratori dipendenti	—	—	3.074	3.014	4.486	4.395	4.629	4.526	4.060	3.952	2.991	2.919
Commercio, pubbl. esercizi	—	—	4.028	3.317	6.682	5.157	7.666	6.039	7.315	5.628	6.125	4.525
Imprenditori, liberi professionisti	—	—	10	10	221	193	494	437	652	551	583	463
Lavoratori in proprio	—	—	87	68	992	836	1.887	1.561	2.436	1.881	2.508	1.784
Coadiuvanti	—	—	152	125	344	262	327	209	335	162	282	102
Dirigenti e impiegati	—	—	309	141	1.489	775	1.947	1.213	1.713	1.143	1.206	847
Lavoratori dipendenti	—	—	3.470	2.973	3.636	3.091	3.011	2.619	2.179	1.891	1.546	1.329
Trasporti e comunicazioni	—	—	198	173	1.235	1.099	2.293	2.088	3.125	2.850	2.727	2.485
Imprenditori, liberi professionisti	—	—	—	—	3	3	6	3	10	8	11	9
Lavoratori in proprio	—	—	6	6	96	94	194	187	257	251	242	233
Coadiuvanti	—	—	8	8	36	36	24	23	10	9	10	10
Dirigenti e impiegati	—	—	30	18	281	173	647	492	1.000	797	948	777
Lavoratori dipendenti	—	—	154	141	819	793	1.422	1.383	1.848	1.785	1.516	1.456
Credito, assic.; serv. imprese	—	—	143	59	972	488	1.952	1.360	2.097	1.683	1.456	1.222
Imprenditori, liberi professionisti	—	—	3	3	67	52	426	356	552	490	381	337
Lavoratori in proprio	—	—	—	—	15	10	30	21	26	21	27	23
Coadiuvanti	—	—	3	3	4	3	4	2	8	1	2	1
Dirigenti e impiegati	—	—	123	43	772	321	1.320	825	1.346	1.030	955	786
Lavoratori dipendenti	—	—	14	10	114	102	172	156	165	141	91	75
Pubblica amm.ne; servizi	—	—	1.053	517	4.308	2.350	8.844	4.702	11.464	6.103	9.458	5.181
Imprenditori, liberi professionisti	—	—	2	1	21	14	267	201	282	233	128	114
Lavoratori in proprio	—	—	17	2	122	61	235	146	407	256	298	197
Coadiuvanti	—	—	5	5	8	6	17	8	21	9	16	5
Dirigenti e impiegati	—	—	247	98	2.247	959	5.912	2.647	8.208	3.867	6.614	3.234
Lavoratori dipendenti	—	—	782	411	1.910	1.310	2.413	1.700	2.546	1.738	2.402	1.631
In cerca di prima occupazione	—	—	20.535	14.660	16.559	9.695	8.541	4.730	3.804	2.066	1.655	953
TOTALE POP. ATTIVA	—	—	34.181	25.953	44.121	30.871	45.698	32.945	45.381	33.152	35.580	26.360
Scolari e studenti	143.884	73.300	48.523	25.109	12.520	6.519	3.073	1.759	497	272	125	59
Casalinghe	—	—	21.320	—	21.364	—	22.020	—	22.738	—	18.871	—
Ritirati dal lavoro	—	—	238	177	169	129	232	190	296	224	576	474
Altri	92.465	47.164	4.778	4.260	3.838	3.583	1.266	1.013	874	618	981	666
TOTALE POP. NON ATTIVA	236.349	120.464	74.859	29.546	37.891	10.231	26.591	2.962	24.405	1.114	20.553	1.199

ramo di attività economica e posizione nella professione; non attiva per condizione non professionale

ETÀ (anni)													
40 - 44		45 - 49		50 - 54		55 - 59		60 - 64		65 - 69		70 e più	
MF	M	MF	M	MF	M	MF	M	MF	M	MF	M	MF	M
33.584	25.355	32.583	25.293	30.362	23.337	22.067	17.488	6.919	5.232	2.475	1.809	1.375	983
3.260	2.531	3.544	2.798	3.495	2.742	2.358	2.153	386	354	18	17	—	—
1.291	1.096	1.233	1.066	1.163	1.001	1.026	899	495	433	355	309	259	227
5.467	4.223	5.591	4.339	5.367	3.979	4.352	3.122	2.113	1.593	1.057	797	642	453
409	163	410	161	386	144	295	131	105	39	44	24	23	11
10.047	6.405	7.945	5.383	7.399	4.995	5.743	3.968	1.916	1.276	490	285	183	116
16.370	13.468	17.404	14.344	16.047	13.218	10.651	9.368	2.290	1.891	529	394	268	176
6.618	5.141	8.461	6.781	8.741	6.982	6.258	5.479	1.597	1.410	522	472	306	267
26	21	35	32	51	47	50	40	35	32	32	30	33	27
995	785	1.379	1.132	1.661	1.342	1.632	1.271	755	651	285	256	176	158
45	3	58	12	54	4	40	7	13	4	4	1	3	2
71	60	67	63	69	61	72	67	15	14	6	3	3	3
5.481	4.272	6.922	5.542	6.906	5.528	4.464	4.094	779	709	195	182	91	77
432	400	412	388	363	349	223	213	21	20	4	4	7	7
—	—	1	1	1	1	1	1	1	1	1	1	—	—
—	—	—	—	—	—	—	—	—	—	—	—	—	—
211	183	219	201	178	167	121	111	11	11	—	—	3	3
221	217	192	186	184	181	101	101	9	9	3	3	4	4
799	708	723	644	679	621	413	385	73	64	19	17	14	12
5	5	11	10	5	5	10	9	2	2	4	3	2	2
56	54	47	46	56	55	49	47	16	16	8	8	4	4
3	2	1	—	1	1	—	—	—	—	—	—	—	—
223	177	168	143	184	158	100	83	17	13	4	3	3	3
512	470	496	445	433	402	254	246	37	33	3	3	5	3
1.344	1.166	1.087	980	904	814	497	448	164	142	50	42	29	18
21	19	9	9	16	13	9	9	5	3	4	4	1	1
208	200	169	165	131	127	68	65	39	37	17	17	9	8
5	4	2	1	4	1	3	3	2	2	—	—	—	—
200	159	131	109	103	84	38	34	14	13	3	2	2	2
910	784	776	696	650	589	379	337	104	87	26	19	17	7
2.030	1.680	1.923	1.576	1.581	1.241	1.188	931	326	255	124	94	57	42
23	23	21	19	20	20	20	17	12	11	10	7	2	2
540	447	537	427	439	292	339	226	148	108	69	54	31	27
33	17	29	8	32	13	22	8	2	1	2	2	1	1
277	220	224	194	195	162	146	126	37	33	9	8	1	1
1.157	973	1.112	928	895	754	661	554	127	102	34	23	22	11
3.678	3.559	3.190	3.115	2.646	2.576	1.776	1.733	383	368	93	89	45	39
122	120	122	121	87	86	53	52	23	23	20	20	9	9
504	502	385	382	249	243	121	120	35	34	17	17	6	6
7	4	4	2	4	1	1	1	—	—	—	—	1	—
235	198	158	145	133	117	91	84	17	16	5	5	3	3
2.810	2.735	2.521	2.465	2.173	2.129	1.510	1.476	308	295	51	47	26	21
5.764	4.126	5.309	3.833	4.684	3.248	3.537	2.449	1.516	1.004	840	548	537	333
631	497	588	458	464	352	390	292	191	147	124	94	91	68
2.574	1.716	2.493	1.675	2.323	1.465	1.820	1.105	966	608	586	372	376	217
290	120	284	120	277	117	222	105	81	30	38	21	17	8
1.028	776	768	588	672	519	442	364	104	86	48	37	30	22
1.241	1.017	1.176	992	948	795	663	583	174	133	44	24	23	18
2.530	2.282	2.450	2.246	2.022	1.886	1.252	1.175	265	244	57	52	41	36
16	13	9	5	9	8	6	6	6	6	4	3	3	3
328	319	346	339	323	319	179	174	60	58	30	30	20	18
9	8	14	13	6	5	4	4	—	—	—	—	—	—
915	727	778	645	638	549	421	368	80	65	8	6	4	2
1.262	1.215	1.303	1.244	1.046	1.005	642	623	119	115	15	13	14	13
1.238	1.030	1.047	925	943	841	769	717	235	218	109	107	89	84
343	310	314	298	297	280	291	285	132	127	86	85	72	71
29	23	31	26	17	17	18	13	11	10	7	7	5	3
3	1	4	2	4	1	2	2	2	1	—	—	1	—
738	597	593	516	489	428	342	311	69	65	14	13	8	7
125	99	105	83	136	115	116	106	21	15	2	2	3	3
9.151	5.263	7.981	4.805	7.799	4.779	6.154	3.958	2.339	1.507	657	384	250	145
104	88	123	113	213	189	196	188	88	82	70	62	46	44
233	177	204	147	168	119	126	101	83	71	38	36	15	12
14	4	14	3	4	1	1	1	4	1	—	—	—	—
6.149	3.308	4.839	2.779	4.738	2.750	3.970	2.420	1.552	960	393	208	126	70
2.651	1.686	2.801	1.763	2.676	1.720	1.861	1.248	612	393	156	78	63	19
1.196	820	380	310	235	202	186	160	19	19	—	—	—	—
34.780	26.175	32.963	25.603	30.597	23.539	22.253	17.648	6.938	5.251	2.475	1.809	1.375	983
75	35	11	8	—	—	—	—	—	—	—	—	—	—
20.327	—	21.401	—	21.441	—	20.538	—	13.864	—	13.583	—	23.306	—
854	614	2.680	1.953	4.628	3.306	11.823	8.235	15.134	10.803	22.257	16.035	40.226	27.030
1.166	741	1.397	879	1.851	1.182	2.430	1.467	1.865	1.089	2.305	1.116	5.425	2.113
22.422	1.390	25.489	2.840	27.920	4.488	34.791	9.702	30.863	11.892	38.145	17.151	68.957	29.143

TAV. 6 - Popolazione residente attiva e non attiva per sesso e stato civile; attiva per ramo di

RAMI DI ATTIVITÀ ECONOMICA POSIZIONE NELLA PROFESSIONE	MASCHI					TOTALE
	CELIBI	CONIUGATI	VEDOVI	SEPARATI LEGALMENTE	DIVORZIATI	
CONDIZIONE PROFESSIONALE	47.802	165.119	1.389	1.847	517	216.674
- di cui disoccupati	7.863	17.950	167	284	83	26.347
Imprenditori, liberi professionisti	1.286	7.331	106	139	35	8.897
Lavoratori in proprio	4.069	26.829	341	240	81	31.560
Coadiuvanti	959	1.158	4	14	2	2.137
Dirigenti e impiegati	8.887	37.158	246	601	123	47.015
Lavoratori dipendenti	32.601	92.643	692	853	276	127.065
Agricoltura, caccia, foreste, pesca	7.444	35.399	361	237	112	43.553
Imprenditori, liberi professionisti	46	230	7	5	2	290
Lavoratori in proprio	950	6.108	96	27	22	7.203
Coadiuvanti	154	64	—	1	—	219
Dirigenti e impiegati	67	408	4	5	3	487
Lavoratori dipendenti	6.227	28.589	254	199	85	35.354
Energia, gas e acqua	456	2.459	17	23	6	2.961
Imprenditori, liberi professionisti	—	7	—	—	—	7
Lavoratori in proprio	—	—	—	—	—	—
Coadiuvanti	—	—	—	—	—	—
Dirigenti e impiegati	129	1.050	7	11	4	1.201
Lavoratori dipendenti	327	1.402	10	12	2	1.753
Industrie estrattive, trasformazione minerali, chimiche	989	4.454	22	44	12	5.521
Imprenditori, liberi professionisti	3	48	1	—	—	52
Lavoratori in proprio	41	357	3	3	2	406
Coadiuvanti	17	10	—	1	—	28
Dirigenti e impiegati	155	1.049	7	21	3	1.235
Lavoratori dipendenti	773	2.990	11	19	7	3.800
Industrie lavorazione metalli, meccanica precisione	3.390	8.444	39	86	17	11.976
Imprenditori, liberi professionisti	12	84	—	1	—	97
Lavoratori in proprio	201	1.244	4	10	2	1.461
Coadiuvanti	47	22	—	—	—	69
Dirigenti e impiegati	248	1.030	6	13	3	1.300
Lavoratori dipendenti	2.882	6.064	29	62	12	9.049
Industrie alimentari, tessili, pelli, legno, altre	3.664	10.182	71	116	29	14.062
Imprenditori, liberi professionisti	11	127	2	5	1	146
Lavoratori in proprio	318	2.305	23	19	5	2.670
Coadiuvanti	79	84	—	1	—	164
Dirigenti e impiegati	373	1.397	5	21	6	1.802
Lavoratori dipendenti	2.883	6.269	41	70	17	9.280
Industria costruzioni, installazioni impianti edilizia	9.279	23.633	136	222	80	33.350
Imprenditori, liberi professionisti	57	582	5	8	—	653
Lavoratori in proprio	343	2.635	13	10	4	3.005
Coadiuvanti	68	30	1	1	—	100
Dirigenti e impiegati	364	1.233	2	14	5	1.618
Lavoratori dipendenti	8.447	19.153	115	189	70	27.974
Commercio, pubblici esercizi; riparazioni di veicoli	11.126	28.299	282	391	109	40.207
Imprenditori, liberi professionisti	487	2.956	43	58	18	3.562
Lavoratori in proprio	1.791	11.159	159	142	37	13.288
Coadiuvanti	522	848	3	8	—	1.381
Dirigenti e impiegati	1.572	4.790	28	100	21	6.511
Lavoratori dipendenti	6.754	8.546	49	83	33	15.465
Trasporti e comunicazioni	2.461	13.877	103	141	34	16.616
Imprenditori, liberi professionisti	8	57	1	—	1	67
Lavoratori in proprio	223	1.762	25	12	6	2.028
Coadiuvanti	47	67	—	1	1	116
Dirigenti e impiegati	636	3.911	21	43	8	4.619
Lavoratori dipendenti	1.547	8.080	56	85	18	9.786
Credito e assicurazione; servizi imprese; noleggio	1.588	6.947	74	110	15	8.734
Imprenditori, liberi professionisti	472	2.141	34	39	8	2.694
Lavoratori in proprio	25	143	3	3	—	174
Coadiuvanti	7	9	—	1	—	17
Dirigenti e impiegati	954	3.897	25	59	7	4.942
Lavoratori dipendenti	130	757	12	8	—	907
Pubblica amministrazione; servizi pubblici e privati	7.405	31.425	284	477	103	39.694
Imprenditori, liberi professionisti	190	1.099	13	23	4	1.329
Lavoratori in proprio	177	1.116	15	14	3	1.325
Coadiuvanti	18	24	—	—	1	43
Dirigenti e impiegati	4.389	18.393	141	314	63	23.300
Lavoratori dipendenti	2.631	10.793	115	126	32	13.697
In cerca di prima occupazione	28.100	5.333	24	128	30	33.615
TOTALE POPOLAZIONE ATTIVA	75.902	170.452	1.413	1.975	547	250.289
Scolari e studenti	106.629	411	8	13	—	107.061
Casalinghe	—	—	—	—	—	—
Ritirati dal lavoro	3.505	57.297	7.536	576	256	69.170
Altri	58.184	6.725	770	141	71	65.891
TOTALE POPOLAZIONE NON ATTIVA	168.318	64.433	8.314	730	327	242.122

attività economica e posizione nella professione; non attiva per condizione non professionale

FEMMINE						MASCHI E FEMMINE					
NUBILI	CONIUGATE	VEDOVE	SEPARATE LEGALMENTE	DIVORZIATE	TOTALE	CELIBI E NUBILI	CONIUGATI	VEDOVI	SEPARATI LEGALMENTE	DIVORZIATI	TOTALE
19.627	41.766	2.986	1.440	739	66.558	67.429	206.885	4.375	3.287	1.256	283.232
2.084	4.695	180	169	79	7.207	9.947	22.645	347	453	162	33.554
263	1.060	97	27	13	1.460	1.549	8.391	203	166	48	10.357
1.238	6.740	717	107	59	8.861	5.307	33.569	1.058	347	140	40.421
262	1.443	19	9	4	1.737	1.221	2.601	23	23	6	3.874
10.410	18.001	925	627	312	30.275	19.297	55.159	1.171	1.228	435	77.290
7.454	14.522	1.228	670	351	24.225	40.055	107.165	1.920	1.523	627	151.290
1.524	8.928	390	107	55	11.004	8.968	44.327	751	344	167	54.557
6	24	10	2	—	42	52	254	17	7	2	332
248	1.215	124	11	3	1.601	1.198	7.323	220	38	25	8.804
28	214	2	—	—	244	182	278	2	1	—	463
26	54	7	1	2	90	93	462	11	6	5	577
1.216	7.421	247	93	50	9.027	7.443	36.010	501	292	135	44.381
96	179	9	8	6	298	552	2.638	26	31	12	3.259
—	—	1	—	—	1	—	7	1	—	—	8
—	—	—	—	—	—	—	—	—	—	—	—
—	—	—	—	—	—	—	—	—	—	—	—
75	134	8	6	6	229	204	1.184	15	17	10	1.430
21	45	—	2	—	68	348	1.447	10	14	2	1.821
272	453	30	21	12	788	1.261	4.907	52	65	24	6.309
2	2	—	—	—	4	5	50	1	—	—	56
7	18	2	2	—	29	48	375	5	5	2	435
—	8	—	—	—	8	17	18	—	1	—	36
143	220	11	10	9	393	298	1.269	18	31	12	1.628
120	205	17	9	3	354	893	3.195	28	28	10	4.154
732	1.168	66	31	17	2.014	4.122	9.612	105	117	34	13.990
2	10	—	—	—	12	14	94	—	1	—	109
5	32	3	—	—	40	206	1.276	7	10	2	1.501
—	6	—	—	—	6	47	28	—	—	—	75
187	280	10	7	2	486	435	1.310	16	20	5	1.786
538	840	53	24	15	1.470	3.420	6.904	82	86	27	10.519
1.915	1.700	112	69	48	3.844	5.579	11.882	183	185	77	17.906
5	13	—	—	—	18	16	140	2	5	1	164
203	426	35	9	13	686	521	2.731	58	28	18	3.356
13	95	—	—	1	109	92	179	—	1	1	273
336	363	21	14	9	743	709	1.760	26	35	15	2.545
1.358	803	56	46	25	2.288	4.241	7.072	97	116	42	11.568
443	660	20	21	11	1.155	9.722	24.293	156	243	91	34.505
—	9	—	—	—	9	57	591	5	8	1	662
7	21	—	1	—	29	350	2.656	13	11	4	3.034
3	12	—	—	1	16	71	42	1	1	1	116
199	216	4	11	6	436	563	1.449	6	25	11	2.054
234	402	16	9	4	665	8.681	19.555	131	198	74	28.639
3.864	8.840	765	235	92	13.796	14.990	37.139	1.047	626	201	54.003
98	681	75	14	9	877	585	3.637	118	72	27	4.439
587	4.546	526	70	31	5.760	2.378	15.705	685	212	68	19.048
201	1.040	16	9	2	1.268	723	1.888	19	17	2	2.649
1.501	1.597	60	61	26	3.245	3.073	6.387	88	161	47	9.756
1.477	976	88	81	24	2.646	8.231	9.522	137	164	57	18.111
444	1.023	60	34	18	1.579	2.905	14.900	163	175	52	18.195
2	13	—	1	—	16	10	70	1	1	1	83
4	42	4	2	1	53	227	1.804	29	14	7	2.081
—	5	—	—	—	5	47	72	—	1	1	121
364	689	40	26	12	1.131	1.000	4.600	61	69	20	5.750
74	274	16	5	5	374	1.621	8.354	72	90	23	10.160
1.066	1.130	41	62	17	2.316	2.654	8.077	115	172	32	11.050
90	173	3	4	—	270	562	2.314	37	43	8	2.964
11	27	2	2	—	42	36	170	5	5	—	216
2	18	—	—	—	20	9	27	—	1	—	37
923	820	26	44	14	1.827	1.877	4.717	51	103	21	6.769
40	92	10	12	3	157	170	849	22	20	3	1.064
9.271	17.685	1.493	852	463	29.764	16.676	49.110	1.777	1.329	566	69.458
58	135	8	6	4	211	248	1.234	21	29	8	1.540
166	413	21	10	11	621	343	1.529	36	24	14	1.946
15	45	1	—	—	61	33	69	1	—	1	104
6.656	13.628	738	447	226	21.695	11.045	32.021	879	761	289	44.995
2.376	3.464	725	389	222	7.176	5.007	14.257	840	515	254	20.873
14.227	4.840	118	258	52	19.495	42.327	10.173	142	386	82	53.110
33.854	46.606	3.104	1.698	791	86.053	109.756	217.058	4.517	3.673	1.338	336.342
100.631	969	12	30	5	101.647	207.260	1.380	20	43	5	208.708
40.368	170.196	27.860	1.539	810	240.773	40.368	170.196	27.860	1.539	810	240.773
4.350	13.214	11.874	296	209	29.943	7.855	70.511	19.410	872	465	99.113
48.494	2.808	3.316	83	49	54.750	106.678	9.533	4.086	224	120	120.641
193.843	187.187	43.062	1.948	1.073	427.113	362.161	251.620	51.376	2.678	1.400	669.235

TAV. 7 - Popolazione residente attiva in condizione professionale per

N. CLASSIFICAZIONE	RAMI E CLASSI DI ATTIVITÀ ECONOMICA	POSIZIONE			
		IMPRENDITORI E LIBERI PROFESSIONISTI		LAVORATORI IN PROPRIO	
		MF	M	MF	M
0	Agricoltura, caccia, foreste, pesca	332	290	8.804	7.203
01	Agricoltura e caccia	326	285	8.329	6.744
02	Foreste	—	—	41	41
03	Pesca	—	—	332	330
04	Attività connesse con agricoltura	6	5	102	88
1	Energia, gas e acqua	8	7	—	—
1A	Estrazione di combustibili - Industria petrolifera	1	1	—	—
11	Industria dell'estrazione e agglomerazione di combustibili solidi	—	—	—	—
12	Cokerie	—	—	—	—
13	Industria dell'estrazione di petrolio e gas naturali	—	—	—	—
14	Industria petrolifera	1	1	—	—
15	Industria dei combustibili nucleari	—	—	—	—
1B	Energia elettrica, gas e acqua	7	6	—	—
16	Industria produzione e distribuzione di energia elettrica e gas	2	2	—	—
17	Industria raccolta, depurazione e distribuzione di acqua	5	4	—	—
2	Industrie estrattive, manifatturiere per trasformazione minerali, chimiche	56	52	435	406
21	Industria dell'estrazione di minerali metalliferi	1	1	6	6
22	Industria della produzione e prima trasformazione dei metalli	6	6	12	12
23	Industria estrazione di minerali non metalliferi; torbiera	11	10	29	28
24	Industria della lavorazione di minerali non metalliferi	19	19	366	339
25	Industrie chimiche	19	16	22	21
26	Industria della produzione di fibre artificiali e sintetiche	—	—	—	—
3	Industrie manifatturiere per lavorazione metalli; meccanica di precisione	109	97	1.501	1.461
31	Industria della costruzione di prodotti in metallo	47	43	932	913
32	Industria costruzione e installazione di macchine e di materiale meccanico	31	28	143	136
33	Industria della costruzione, installazione e riparazione di macchine	—	—	9	9
34	Industria costruzione e installazione di impianti e riparazione di materiale elettrico	22	20	329	321
35	Industria costruzione e montaggio di autoveicoli	3	—	16	15
36	Industria della costruzione di altri mezzi di trasporto	5	5	14	13
37	Industria della costruzione di strumenti di precisione	1	1	58	54
4	Industrie manifatturiere alimentari, tessili, abbigliamento, mobilio, altre	164	146	3.356	2.670
41	Industrie alimentari	23	20	371	301
42	Industrie dello zucchero, delle bevande e del tabacco	19	18	47	35
43	Industrie tessili	4	2	142	20
44	Industrie delle pelli e del cuoio	1	1	24	21
45	Industrie delle calzature, di abbigliamento e affini	39	34	887	482
46	Industrie del legno e del mobile in legno	44	41	1.358	1.332
47	Industrie della carta; stampa ed editoria	22	18	181	157
48	Industrie della gomma e manufatti di materie plastiche	8	8	190	182
49	Industrie manifatturiere diverse	4	4	156	140
5	Industrie costruzioni e installazioni impianti per edilizia	662	653	3.034	3.005
50	Edilizia e genio civile	662	653	3.034	3.005
6	Commercio, pubblici esercizi; riparazioni di veicoli	4.439	3.562	19.048	13.288
6A	Commercio, pubblici esercizi e alberghi	4.439	3.562	16.530	10.811
61	Commercio all'ingrosso	631	538	1.134	863
62	Commercio all'ingrosso di materiali da recupero	9	8	27	24
63	Intermediari del commercio	1.869	1.755	564	497
64	Commercio al minuto alimentari, abbigliamento; farmacie	1.305	809	11.629	7.269
65	Commercio al minuto veicoli, carburanti, libri, articoli vari	396	291	2.226	1.516
66	Pubblici esercizi ed esercizi alberghieri	229	161	950	642
6B	Riparazioni di beni di consumo e di veicoli	—	—	2.518	2.477
67	Riparazioni di beni di consumo e di veicoli	—	—	2.518	2.477
7	Trasporti e comunicazioni	83	67	2.081	2.028
71	Ferrovie	—	—	7	7
72	Altri trasporti terrestri	44	32	1.851	1.819
73	Trasporti fluviali, lacuali e lagunari	—	—	1	1
74	Trasporti marittimi e cabotaggio	—	—	—	—
75	Trasporti aerei	—	—	1	1
76	Attività connesse ai trasporti	15	13	125	116
77	Agenzie di viaggio, intermediari dei trasporti, magazzini	23	21	94	83
79	Comunicazioni	1	1	2	1
8	Credito e assicurazione; servizi alle imprese; noleggio	2.964	2.694	216	174
8A	Credito e assicurazione	133	111	20	13
81	Istituti di credito	1	1	—	—
82	Assicurazione	132	110	20	13
8B	Servizi prestati alle imprese; noleggio	2.831	2.583	196	161
83	Ausiliari finanziari; servizi alle imprese	2.824	2.577	147	123
84	Noleggio di beni mobili	7	6	49	38
9	Pubblica amministrazione; servizi pubblici e privati	1.540	1.329	1.946	1.325
9A	Pubblica amministrazione	—	—	—	—
91	Pubblica amministrazione, difesa, sicurezza sociale	—	—	—	—
9B	Servizi pubblici e privati	1.540	1.329	1.946	1.325
92	Servizi di igiene, amministrazione di cimiteri	11	9	34	20
93	Istruzione	30	16	38	35
94	Ricerca e sviluppo	15	13	—	—
95	Sanità e servizi veterinari	1.246	1.100	81	69
96	Altri servizi sociali	9	3	—	—
97	Servizi ricreativi e culturali	121	96	45	36
98	Servizi personali	108	92	1.748	1.165
99	Rappresentanze diplomatiche, organizzazioni internazionali, forze armate alleate	—	—	—	—
	TOTALE	10.357	8.897	40.421	31.560

Sesso, posizione nella professione, ramo e classe di attività economica

NELLA PROFESSIONE								N. CLASSIFI- CAZIONE
COADIUVANTI		DIRIGENTI E IMPIEGATI		LAVORATORI DIPENDENTI		TOTALE		
MF	M	MF	M	MF	M	MF	M	
463	219	577	487	44.381	35.354	54.557	43.553	0
423	185	265	230	42.308	33.456	51.651	40.900	01
4	4	14	13	291	271	350	329	02
28	26	22	22	991	935	1.373	1.313	03
8	4	276	222	791	692	1.183	1.011	04
—	—	1.430	1.201	1.821	1.753	3.259	2.961	1
—	—	328	297	583	541	912	839	1A
—	—	8	6	37	33	45	39	11
—	—	2	2	25	23	27	25	12
—	—	30	27	95	91	125	118	13
—	—	285	261	412	382	698	644	14
—	—	3	1	14	12	17	13	15
—	—	1.102	904	1.238	1.212	2.347	2.122	1B
—	—	933	770	946	921	1.881	1.693	16
—	—	169	134	292	291	466	429	17
36	28	1.628	1.235	4.154	3.800	6.309	5.521	2
—	—	17	15	138	131	162	153	21
—	—	137	109	606	589	761	716	22
—	—	33	27	324	305	397	370	23
28	22	241	183	1.982	1.914	2.636	2.477	24
8	6	1.200	901	1.092	852	2.341	1.796	25
—	—	—	—	12	9	12	9	26
75	69	1.786	1.300	10.519	9.049	13.990	11.976	3
55	51	383	297	3.995	3.753	5.412	5.057	31
6	6	266	198	2.050	1.866	2.496	2.234	32
2	1	117	94	110	94	238	198	33
3	3	684	476	2.764	1.834	3.802	2.654	34
5	5	244	162	862	821	1.130	1.003	35
—	—	21	20	354	336	394	374	36
4	3	71	53	384	345	518	456	37
273	164	2.545	1.802	11.568	9.280	17.906	14.062	4
99	54	518	355	1.166	1.007	2.177	1.737	41
5	2	406	289	730	587	1.207	931	42
7	3	348	233	1.197	693	1.698	951	43
7	2	22	15	150	117	204	156	44
46	20	182	111	2.089	1.141	3.243	1.788	45
59	47	306	226	4.022	3.828	5.789	5.474	46
32	23	481	363	1.504	1.301	2.220	1.862	47
11	8	137	102	456	387	802	687	48
7	5	145	108	254	219	566	476	49
116	100	2.054	1.618	28.639	27.974	34.505	33.350	5
116	100	2.054	1.618	28.639	27.974	34.505	33.350	50
2.649	1.381	9.756	6.511	18.111	15.465	54.003	40.207	6
2.580	1.318	9.608	6.395	12.872	10.377	46.027	32.463	6A
216	114	2.654	1.976	2.656	2.229	7.291	5.720	61
2	1	14	13	55	52	107	98	62
148	72	807	652	21	20	3.409	2.996	63
1.650	829	3.433	2.041	4.945	3.647	22.962	14.595	64
303	162	2.016	1.247	1.391	1.143	6.332	4.359	65
261	140	682	466	3.804	3.286	5.926	4.695	66
69	63	150	116	5.239	5.088	7.976	7.744	6B
69	63	150	116	5.239	5.088	7.976	7.744	67
121	116	5.750	4.619	10.160	9.786	18.195	16.616	7
—	—	1.553	1.403	2.056	1.981	3.616	3.391	71
96	95	460	381	4.211	4.159	6.662	6.486	72
—	—	47	46	57	56	105	103	73
—	—	257	250	538	529	795	779	74
—	—	131	112	51	51	183	164	75
8	6	243	217	816	779	1.207	1.131	76
16	15	277	197	667	615	1.077	931	77
1	—	2.782	2.013	1.764	1.616	4.550	3.631	79
37	17	6.769	4.942	1.064	907	11.050	8.734	8
7	3	3.839	3.100	228	160	4.227	3.387	8A
—	—	3.279	2.759	191	137	3.471	2.897	81
7	3	560	341	37	23	756	490	82
30	14	2.930	1.842	836	747	6.823	5.347	8B
29	13	2.868	1.798	760	686	6.628	5.197	83
1	1	62	44	76	61	195	150	84
104	43	44.995	23.300	20.873	13.697	69.458	39.694	9
—	—	12.285	9.471	7.135	6.645	19.420	16.116	9A
—	—	12.285	9.471	7.135	6.645	19.420	16.116	91
104	43	32.710	13.829	13.738	7.052	50.038	23.578	9B
—	—	163	120	1.491	1.110	1.699	1.259	92
8	7	22.332	7.618	2.952	1.682	25.360	9.358	93
—	—	246	203	32	25	293	241	94
11	5	6.832	4.004	3.392	1.679	11.562	6.857	95
—	—	2.083	1.174	595	259	2.687	1.436	96
4	2	794	525	540	397	1.504	1.056	97
81	29	97	62	4.618	1.785	6.652	3.133	98
—	—	163	123	118	115	281	238	99
3.874	2.137	77.290	47.015	151.290	127.065	283.232	216.674	

TAV. 8 - Popolazione residente attiva in condizione professionale per sesso e professione

N. CLASSIFICAZIONE	PROFESSIONI	MF	M	N. CLASSIFICAZIONE	PROFESSIONI	MF	M
1	Professioni liberali, tecniche, scientifiche, e assimilate	38.505	20.123	1.74	Altri ingegneri	368	358
1.1	Professori, insegnanti, e assimilati	19.365	5.840	1.75	Architetti	138	113
1.11	Professori universitari e assimilati	887	617	1.76	Geometri e periti edili	1.635	1.610
1.12	Professori di scuola secondaria superiore e assimilati	4.125	1.887	1.77	Periti industriali, periti chimici, e assimilati	546	524
1.13	Professori di scuola media e assimilati	5.713	1.760	1.78	Disegnatori tecnici e cartografi	242	206
1.14	Insegnanti di scuola elementare e assimilati	7.609	1.017	1.79	Tecnici di impianti nucleari	6	3
1.15	Presidi, capi di istituti di istruzione, direttori didattici	242	186	1.8	Matematici, statistici, economisti e commercialisti	663	517
1.16	Insegnanti non altrove classificati	777	368	1.81	Matematici, statistici, economisti, sociologi	14	9
1.17	Cultori di discipline non altrove classificati	12	5	1.82	Commercialisti e assimilati	649	508
1.2	Scrittori, giornalisti, artisti, e assimilati	883	679	1.9	Impiegati tecnici	3.057	2.600
1.21	Scrittori, giornalisti e pubblicisti	186	146	1.91	Tecnici con mansioni direttive e di concetto (escluse le professioni agricole)	1.271	1.077
1.22	Pittori, scultori, e assimilati	271	218	1.92	Tecnici con mansioni esecutive (escluse le professioni agricole)	1.786	1.523
1.23	Registi, direttori artistici, coreografi e tecnici dello spettacolo	58	48	2	Professioni amministrative e assimilate	44.765	32.861
1.24	Musicisti, orchestrali, artisti lirici, attori	269	193	2.1	Imprenditori e direttori imprese e pubblica amministrazione	1.958	1.746
1.25	Artisti di varietà e assimilati	47	26	2.11	Imprenditori titolari e amministratori delegati di imprese industriali, dei trasporti, del credito e dei servizi	1.122	1.034
1.26	Atleti, allenatori, e assimilati	52	48	2.12	Imprenditori titolari e amministratori delegati di imprese commerciali	496	415
1.3	Membri del clero e assimilati	243	232	2.13	Imprenditori titolari e amministratori delegati di pubblici esercizi	66	52
1.31	Arcivescovi, vescovi diocesani e superiori generali	22	11	2.14	Direttori e categorie similari delle industrie, trasporti, credito e servizi	122	111
1.32	Parroci e altri sacerdoti addetti alla cura delle anime	201	201	2.15	Direttori e categorie similari del commercio	55	49
1.33	Ministri di culti non cattolici	20	20	2.16	Direttori e categorie similari dei pubblici esercizi	47	38
1.4	Medici, farmacisti, ostetriche, infermieri e tecnici sanitari	8.874	5.176	2.17	Direttori generali e categorie similari della pubblica amministrazione	50	47
1.41	Medici chirurghi generici	2.477	2.181	2.2	Impiegati amministrativi con mansioni direttive e di concetto	20.567	13.902
1.42	Medici chirurghi specialisti	548	434	2.21	Impiegati amministrativi con mansioni direttive e di concetto	14.143	9.830
1.43	Dentisti	81	80	2.22	Bibliotecari, impiegati di archivio, e assimilati	190	100
1.44	Farmacisti	406	205	2.23	Cancellieri e ufficiali giudiziari	194	144
1.45	Ostetriche	158	—	2.24	Capistazione e assimilati	367	346
1.46	Infermieri e assimilati	4.219	1.831	2.25	Titolari uffici postali, telegrafici, e assimilati	55	41
1.47	Operatori radiografici, ottici, odontotecnici, e assimilati	397	320	2.26	Analisti e programmatori di calcolatori elettronici e di macchine contabili	178	152
1.48	Assistenti, tecnici sanitari, e assimilati	588	125	2.27	Capitreno e assimilati	180	171
1.5	Magistrati, avvocati, notai	1.523	1.397	2.28	Cassieri di negozio	302	111
1.51	Magistrati e giuristi	181	166	2.29	Contabili, economi, cassieri non altrove classificati	4.958	3.007
1.52	Avvocati e procuratori legali	1.244	1.149	2.3	Impiegati amministrativi con mansioni esecutive	16.082	11.136
1.53	Notai	98	82	2.31	Dattilografi e stenografi	1.119	346
1.6	Agronomi, veterinari e biologi	476	407	2.32	Operatori di macchine contabili e calcolatrici	162	114
1.61	Agronomi; periti agrari, forestali, zootecnici; e assimilati	312	300	2.33	Operatori di macchine perforatrici	74	46
1.62	Veterinari	58	58	2.34	Operatori di calcolatori elettronici, di macchine tradizionali, e assimilati	344	191
1.63	Biologi, zoologi, naturalisti	106	49	2.35	Fattorini e bigliettai	206	202
1.7	Fisici, chimici, ingegneri, geometri, periti industriali, disegnatori e cartografi	3.421	3.275				
1.71	Fisici, astronomi, geologi	63	60				
1.72	Chimici	149	132				
1.73	Ingegneri edili	274	269				

segue TAV. 8 — Popolazione residente attiva in condizione professionale per sesso e professione

N. CLASSIFICAZIONE	PROFESSIONI	MF	M	N. CLASSIFICAZIONE	PROFESSIONI	MF	M
2.36	Portalettere e fattorini postali	712	669	4.2	Fonditori, laminatori, e assimilati	253	216
2.37	Telefonisti e telegrafisti	740	482	4.21	Fonditori, fornaioli e formatori	164	136
2.38	Pesatori e misuratori	17	13	4.22	Laminatori e trafilatori	40	37
2.39	Impiegati amministrativi non altrove classificati	12.708	9.073	4.23	Galvanoplastieri, cementatori e temperatori	49	43
2.4	Membri dei corpi armati dello stato	1.400	1.400	4.3	Fabbriferri, tornitori, incisori, orafi, argentieri, e assimilati	7.112	6.574
2.41	Ufficiali	414	414	4.31	Fabbriferri e fucinatori	1.778	1.730
2.42	Sottufficiali	851	851	4.32	Alesatori, fresatori e tornitori	675	613
2.43	Graduati e militari di carriera	135	135	4.33	Finitori e pulitori di prodotti meccanici	438	432
2.5	Membri dei corpi di polizia e sicurezza interna	4.758	4.677	4.34	Utensilisti ed attrezzisti di officina	33	31
2.51	Ufficiali dei carabinieri, di polizia, della guardia di finanza, dei vigili del fuoco, e assimilati	171	167	4.35	Incisori di metalli, orafi e argentieri	156	144
2.52	Ispettori generali di P. S., questori, commissari di polizia, e assimilati	63	60	4.36	Operai metallurgici non altrove classificati	4.032	3.624
2.53	Sottufficiali dei carabinieri, di polizia, della guardia di finanza, dei vigili del fuoco, e assimilati	869	857	4.4	Meccanici montatori, riparatori, di precisione, e assimilati	7.909	7.340
2.54	Carabinieri, agenti di polizia, guardie di finanza, vigili del fuoco e assimilati	3.655	3.593	4.41	Meccanici generici e riparatori meccanici	6.219	6.047
3	Professioni inerenti all'agricoltura, alla silvicoltura, all'allevamento del bestiame e alla pesca	53.328	42.483	4.42	Meccanici montatori	1.086	828
3.1	Conduttori e direttori di aziende agricole, forestali e zootecniche	9.197	7.310	4.43	Meccanici e riparatori meccanici di protesi	211	190
3.11	Conduttori di aziende ad ordinamento produttivo misto e assimilati	4.695	3.705	4.44	Meccanici di precisione e orologiai	321	218
3.12	Conduttori di aziende ad ordinamento produttivo specializzato e assimilati	4.244	3.373	4.45	Lubrificatori e pulitori	72	57
3.13	Conduttori allevatori e assimilati	216	196	4.5	Carpentieri in ferro, saldatori, e assimilati	3.424	3.285
3.14	Direttori e categorie similari delle aziende agricole, forestali e zootecniche	42	36	4.51	Carpentieri in ferro	295	288
3.2	Lavoratori agricoli, conducenti di macchine agricole, pastori, e assimilati	42.856	33.920	4.52	Saldatori	1.487	1.426
3.21	Lavoratori agricoli generici	41.789	32.928	4.53	Lamieristi e ramai	1.642	1.571
3.22	Lavoratori agricoli specializzati	601	540	4.6	Frantumatori, cementieri e operai addetti alla lavorazione dei minerali non metalliferi	1.898	1.816
3.23	Conducenti di macchine agricole	214	212	4.61	Frantumatori, cementieri, e assimilati	238	236
3.24	Pastori e guardiani di animali	252	240	4.62	Tagliatori, levigatori, modellatori, di pietre, e assimilati	568	564
3.3	Lavoratori forestali e carbonai	115	108	4.63	Vetrai	329	306
3.31	Lavoratori forestali e boschivi	84	79	4.64	Ceramisti e terracottai	488	453
3.32	Carbonai	31	29	4.65	Fornaciai di laterizi	188	186
3.4	Pescatori, cacciatori, e assimilati	1.160	1.145	4.66	Molatori, lucidatori e smerigliatori di pietre e vetro	22	20
3.41	Pescatori e assimilati	1.160	1.145	4.67	Incisori, decoratori, mosaicisti, di pietre, ceramiche e vetro	65	51
3.42	Cacciatori	—	—	5	Professioni inerenti alla trasformazione dei prodotti	22.140	18.046
4	Professioni inerenti alla estrazione ed alla lavorazione dei minerali e dei loro prodotti	20.943	19.558	5.1	Panettieri, pastai, dolciari, macellatori, casari, vinificatori, e assimilati	3.710	3.173
4.1	Sondatori, perforatori, minatori, e assimilati	347	327	5.11	Mugnai e risieri	152	140
4.11	Sondatori e perforatori	59	58	5.12	Panettieri e pastai	1.438	1.250
4.12	Minatori e cavaatori	192	183	5.13	Pasticcieri, caramellai, e assimilati	1.353	1.180
4.13	Manovali di miniera e di cava	58	57	5.14	Zuccherieri	15	13
4.14	Operai addetti alla estrazione e alla preparazione dei minerali non altrove classificati	38	29	5.15	Macellatori, insaccatori, salatori, e assimilati	240	230
				5.16	Conservieri	71	50
				5.17	Casari	57	48
				5.18	Vinificatori, birrai, lavoratori delle acque minerali, delle bevande alcoliche e analcoliche	147	118
				5.19	Cernitori di prodotti agricoli e addetti alla lavorazione dei prodotti alimentari non altrove classificati	237	144

segue TAV. 8 — Popolazione residente attiva in condizione professionale per sesso e professione

N. CLASSIFICAZIONE	PROFESSIONI	MF	M	N. CLASSIFICAZIONE	PROFESSIONI	MF	M
5.2	Selezionatori, condizionatori e confezionatori del tabacco	154	106	5.77	Pirotecnici e artigiani	27	27
5.21	Condizionatori del tabacco	37	29	5.78	Profumisti, saponieri, e assimilati	36	28
5.22	Sigarai, sigarettai e altri confezionatori del tabacco	117	77	5.79	Sorveglianti di apparecchi chimici e altri addetti alle lavorazioni chimiche non altrove classificati	842	667
5.3	Filatori, tessitori, tintori, e assimilati	672	380	5.8	Cartai, cartotecnici, tipografi, legatori, fotografi, e assimilati	2.017	1.729
5.31	Cernitori, essiccatori, lavatori, cardatori, e assimilati	29	26	5.81	Cartai e cartonai	386	332
5.32	Filatori	20	9	5.82	Cartotecnici	389	298
5.33	Tessitori	200	137	5.83	Addetti alla lavorazione e fabbricazione della carta non altrove classificati	41	35
5.34	Finitori di filati e tessuti	43	15	5.84	Compositori	482	447
5.35	Candeggiatori e tintori di filati e tessuti	30	19	5.85	Impressori	42	39
5.36	Stampatori di tessuti	1	1	5.86	Litografi, zincografi	83	75
5.37	Operai tessili non altrove classificati	349	173	5.87	Fotografi e fototecnici	527	462
5.4	Maglieristi, sarti, cappellai, tappezzeri	3.356	1.485	5.88	Legatori	58	34
5.41	Biancheristi e camiciai	97	11	5.89	Addetti alle lavorazioni poligrafiche e di legatoria non altrove classificati	9	7
5.42	Maglieristi e calzetta	455	213	5.9	Verificatori, imballatori, e assimilati	718	465
5.43	Sarti e confezionatori di pellicce	1.887	683	5.91	Verificatori di prodotti	23	13
5.44	Cravattai, cappellai, guantai, e assimilati	34	19	5.92	Imballatori, inscatolatori, imbottiglieri, e assimilati	695	452
5.45	Ricamatrici, ornatori, e assimilati	261	10	6	Professioni inerenti alle costruzioni edili e all'installazione ed esercizio impianti elettricità, gas, acqua	35.318	34.022
5.46	Bottonieri e assimilati	72	68	6.1	Capimastri, muratori, decoratori, conduttori di macchine edili, e assimilati	26.894	26.214
5.47	Tappezzeri e materassai	507	459	6.11	Capimastri	159	155
5.48	Lavoratori dell'abbigliamento e dell'arredamento non altrove classificati	43	22	6.12	Muratori	10.436	10.203
5.5	Conciatori, calzolai, pellettieri, e assimilati	1.202	1.007	6.13	Armatori cementisti e ferraioi	501	496
5.51	Conciatori e tintori di pelli, similpelli e cuoio	82	71	6.14	Stuccatori, decoratori, pittori edili	3.105	3.023
5.52	Calzolai	980	850	6.15	Pavimentatori edili, stradali, e assimilati	668	656
5.53	Borsettai, valigiai, e assimilati	92	59	6.16	Armatori di gallerie, di linee feretrotramviarie, e assimilati	30	30
5.54	Addetti alla lavorazione delle pelli, similpelli e del cuoio non altrove classificati	48	27	6.17	Conduttori di macchine edili e assimilati	309	305
5.6	Segatori, tornitori, falegnami, mobiliari, e assimilati	8.485	8.239	6.18	Cantonieri stradali e ferroviari	441	403
5.61	Segatori e piallatori del legname	143	139	6.19	Manovali edili, sterratori, e assimilati	11.245	10.943
5.62	Falegnami e mobiliari in legno e formica	3.685	3.537	6.2	Elettricisti, elettrotecnici, radiotecnici, e assimilati	6.603	6.033
5.63	Tornitori, intagliatori, incisori, del legno, e assimilati	55	52	6.21	Centralisti e cabinisti	276	236
5.64	Liutai e assimilati	60	53	6.22	Elettricisti	3.187	3.115
5.65	Bottai, carradori, e assimilati	25	20	6.23	Elettrotecnici	1.797	1.405
5.66	Carpentieri in legno	3.576	3.534	6.24	Tecnici della radio, della televisione, del cinema e operatori di proiezione	241	227
5.67	Mobiliari in canna, vimini e giunchi, cestai, canestrai, stuoiai, e assimilati	94	85	6.25	Installatori impianti di telecomunicazione	1.036	985
5.68	Verniciatori e lucidatori del legno e paglia	136	135	6.26	Addetti alla installazione ed esercizio di impianti elettrici non altrove classificati	66	65
5.69	Addetti alla lavorazione del legno e dei materiali legnosi non altrove classificati	711	684	6.3	Gasisti, idraulici e termoidraulici	1.821	1.775
5.7	Analizzatori, petrolieri, gommai, profumisti, e assimilati	1.826	1.462	6.31	Posatori di tubi	55	54
5.71	Analizzatori, campionatori, dosatori, e assimilati	233	137	6.32	Gasisti	31	30
5.72	Coloristi	19	18	6.33	Idraulici, stagnini e termoidraulici	1.294	1.263
5.73	Petrolieri	66	63	6.34	Conduttori di impianti termici e assimilati	441	428
5.74	Gommai	398	377				
5.75	Plasticisti	175	133				
5.76	Fiammiferai	30	12				

segue TAV. 8 — Popolazione residente attiva in condizione professionale per sesso e professione

N. CLASSIFICAZIONE	PROFESSIONI	MF	M	N. CLASSIFICAZIONE	PROFESSIONI	MF	M
7	Professioni inerenti al commercio e ai pubblici esercizi	36.443	25.437	8.32	Motoristi di aviazione a terra	8	8
7.1	Esercenti di negozio e assimilati	18.110	11.397	8.33	Addetti ai trasporti aerei non altrove classificati	73	72
7.11	Commercianti e esercenti di negozio	14.472	8.160	8.4	Noleggiatori di mezzi di trasporto, spedizionieri e altri lavoratori delle attività ausiliarie dei trasporti non altrove classificati	102	91
7.12	Esercenti di edicole e negozi di giornali	131	80	8.41	Noleggiatori di mezzi di trasporto	52	45
7.13	Commercianti ambulanti	3.507	3.157	8.42	Spedizionieri e sdoganatori	35	31
7.2	Assistenti di vendita, commessi, rappresentanti di commercio, e assimilati	12.739	9.693	8.43	Palombari e assimilati	15	15
7.21	Assistenti di vendita e assimilati	440	321	8.5	Facchini e altri lavoratori dei trasporti non altrove classificati	2.359	2.253
7.22	Commessi di vendita e banconieri	6.539	4.259	8.51	Facchini, caricatori e scaricatori	1.762	1.678
7.23	Rappresentanti di commercio, viaggiatori, mediatori, e assimilati	4.381	3.977	8.52	Lavoratori dei trasporti non altrove classificati	597	575
7.24	Rappresentanti e mediatori del credito e assicurazioni, dei trasporti e dei servizi	618	507	9	Professioni inerenti ai servizi	18.236	10.855
7.25	Altri lavoratori del commercio non altrove classificati	761	629	9.1	Esercenti e gestori di cinema, teatri e simili e di agenzie per la fornitura di servizi	119	91
7.3	Esercenti alberghi, caffè, e assimilati	1.170	746	9.11	Esercenti e gestori di cinema, teatri e simili	65	49
7.31	Esercenti alberghi, ristoranti e assimilati	377	239	9.12	Esercenti e gestori di agenzie per la fornitura di servizi	54	42
7.32	Esercenti di bar, caffè, e assimilati	793	507	9.2	Assistenti sociali, interpreti, traduttori, grafologi	509	128
7.4	Portieri, cuochi, camerieri di pubblici esercizi, baristi, e assimilati	4.424	3.601	9.21	Assistenti sociali	435	89
7.41	Portieri di alberghi, di pubblici esercizi, e assimilati	119	103	9.22	Interpreti e traduttori	41	15
7.42	Cuochi di alberghi, di pubblici esercizi, e assimilati	1.243	941	9.23	Grafologi e assimilati	33	24
7.43	Camerieri di alberghi e assimilati	298	205	9.3	Indossatori, assistenti di volo, guide turistiche, e assimilati	57	31
7.44	Camerieri di ristoranti, caffè, e assimilati	623	555	9.31	Indossatori	14	1
7.45	Baristi e assimilati	1.505	1.400	9.32	Fotomodelle e modelle artistiche	6	5
7.46	Guardarobieri, fattorini, inservienti di pubblici esercizi, e assimilati	636	397	9.33	Assistenti di volo e guide turistiche	37	25
8	Professioni inerenti ai trasporti	13.554	13.289	9.4	Barbieri, parrucchieri, smacchiatori, e assimilati	3.193	1.896
8.1	Macchinisti ferroviari, conducenti di tramvie, autisti, e assimilati	9.997	9.861	9.41	Barbieri, parrucchieri, manicure, e assimilati	2.804	1.817
8.11	Macchinisti ferroviari e assimilati	654	645	9.42	Smacchiatori, tintori, e assimilati	389	79
8.12	Conducenti di tramvie e simili	25	24	9.5	Spazzini, pulitori, e assimilati	2.120	1.855
8.13	Deviatori, manovratori, frenatori, ferroviari e tramviari	502	491	9.51	Spazzini, disinfestatori, e assimilati	1.965	1.718
8.14	Autisti	8.460	8.354	9.52	Pulitori, lavaggiatori di veicoli, e assimilati	155	137
8.15	Gruisti, carropontisti, e assimilati	278	275	9.6	Domestici, portieri, bidelli, guardiani, e assimilati	12.047	6.679
8.16	Conducenti di veicoli a trazione animale e assimilati	28	25	9.61	Domestici	2.105	300
8.17	Addetti ai trasporti terrestri non altrove classificati	50	47	9.62	Portieri di abitazione	890	514
8.2	Ufficiali di coperta, motoristi e fuochisti navali, conducenti di imbarcazioni, e assimilati	990	980	9.63	Commessi, uscieri, bidelli, inservienti di uffici pubblici e privati	7.545	4.461
8.21	Ufficiali di coperta, di macchina e piloti di porto	306	300	9.64	Sagrestani	14	10
8.22	Macchinisti, motoristi e fuochisti navali	162	162	9.65	Guardiani, custodi di aziende, guardie campestri, e assimilati	1.493	1.394
8.23	Addetti alla conduzione di imbarcazioni a motore, a remi, a vela	16	15	9.7	Addetti ai servizi non altrove classificati	172	160
8.24	Marittimi di coperta e assimilati	506	503	9.71	Addetti ai servizi non altrove classificati	172	160
8.3	Piloti, motoristi di bordo, motoristi a terra, addetti ai trasporti aerei non altrove classificati	106	104	9.9	Professioni non altrove classificabili	19	15
8.31	Piloti di aeromobili, motoristi di bordo, e assimilati	25	24	9.91	Professioni non altrove classificabili	19	15
					TOTALE	283.232	216.674

TAV. 9 - Popolazione residente attiva in condizione professionale per sesso e categoria socio-professionale

N. CLASSIFI- CAZIONE	CATEGORIE SOCIO-PROFESSIONALI	MASCHI	FEMMINE	TOTALE
01	Imprenditori e lavoratori in proprio nell'agricoltura, nella silvicoltura, nell'allevamento e nella pesca	7.697	1.884	9.581
02	Altri lavoratori agricoli	34.786	8.961	43.747
03	Imprenditori e lavoratori in proprio nelle professioni liberali e affini	3.915	512	4.427
04	Imprenditori nell'industria, nell'edilizia, nel commercio, nei trasporti e nei servizi	3.316	919	4.235
05	Lavoratori in proprio nell'industria, nell'edilizia, nel commercio, nei trasporti e nei servizi	27.666	8.743	36.409
06	Dirigenti industriali e commerciali, alti funzionari dell'apparato legislativo e dell'amministrazione statale	245	29	274
07	Lavoratori dipendenti nelle professioni liberali e affini	13.874	17.788	31.662
08	Capi ufficio e responsabili di personale amministrativo, di addetti alle vendite e ai servizi; funzionari statali con responsabilità amministrative	11.198	4.592	15.790
09	Personale amministrativo, addetto alle vendite e ai servizi	38.496	16.748	55.244
10	Intermedi: capisquadra e sorveglianti di operai (dipendenti)	2.891	480	3.371
11	Operai specializzati e qualificati (dipendenti)	59.237	5.521	64.758
12	Manovali (dipendenti)	11.938	377	12.315
13	Forze armate (militari di carriera e militari in servizio di leva)	7.660	—	7.660
14	Persone economicamente attive non classificate altrove	15	4	19
TOTALE		222.934	66.558	289.492

TAV. 10 - Popolazione residente occupata per ramo di attività economica, ore lavorate e posizione nella professione

RAMI DI ATTIVITÀ ECONOMICA	ORE LAVORATE							TOTALE
	Nessuna	meno di 15	da 15 a 24	da 25 a 34	da 35 a 39	40	oltre 40	
A — DIPENDENTI								
Agricoltura, caccia, foreste e pesca	6.586	682	2.044	2.792	2.267	5.838	10.928	31.137
Energia, gas e acqua	361	31	24	30	325	1.727	569	3.067
<i>Estrazione combustibili, industria petrolifera</i>	99	16	5	13	54	519	130	836
<i>Energia elettrica, gas e acqua</i>	262	15	19	17	271	1.208	439	2.231
Industrie estrattive, manifatturiere per trasformazione minerali; industrie chimiche	771	70	31	47	205	3.003	1.083	5.210
Industrie manifatturiere per lavorazione metalli, meccanica precisione	2.209	137	101	150	442	5.654	2.148	10.841
Industrie manifatturiere alimentari, tessili, abbigliamento, mobilio, altre	2.498	155	153	235	685	5.035	3.016	11.777
Industrie costruzioni e installazioni impianti edilizia	4.381	294	316	577	1.160	10.036	6.913	23.677
Commercio, pubblici esercizi, riparazioni beni di consumo e veicoli	4.529	463	467	491	1.009	9.281	8.199	24.439
<i>Commercio, pubblici esercizi e alberghi</i>	3.559	385	421	396	822	7.715	6.697	19.995
<i>Riparazioni beni consumo e veicoli</i>	970	78	46	95	187	1.566	1.502	4.444
Trasporti e comunicazioni	2.615	160	102	206	2.360	5.842	3.264	14.549
Credito e assicurazioni, servizi ad imprese, noleggio	1.020	114	137	142	1.926	2.546	1.328	7.213
<i>Credito e assicurazione</i>	494	64	35	43	1.498	1.375	457	3.966
<i>Servizi prestati alle imprese, noleggio</i>	526	50	102	99	428	1.171	871	3.247
Pubblica amministrazione, servizi pubblici e privati	10.745	1.348	11.662	3.726	13.319	11.989	10.411	63.200
<i>Pubblica amministrazione</i>	2.936	197	714	319	6.656	3.752	4.512	19.086
<i>Servizi pubblici e privati</i>	7.809	1.151	10.948	3.407	6.663	8.237	5.899	44.114
TOTALE	35.715	3.454	15.037	8.396	23.698	60.951	47.859	195.110
B — INDIPENDENTI								
Agricoltura, caccia, foreste e pesca	2.225	193	334	484	540	1.615	4.199	9.590
Energia, gas e acqua	4	1	—	—	—	2	1	8
<i>Estrazione combustibili, industria petrolifera</i>	1	—	—	—	—	—	—	1
<i>Energia elettrica, gas e acqua</i>	3	1	—	—	—	2	1	7
Industrie estrattive, manifatturiere per trasformazione minerali; industrie chimiche	83	7	10	13	17	118	277	525
Industrie manifatturiere per lavorazione metalli, meccanica precisione	309	32	28	30	79	430	777	1.685
Industrie manifatturiere alimentari, tessili, abbigliamento, mobilio, altre	733	105	100	151	177	851	1.666	3.783
Industrie costruzioni e installazioni impianti edilizia	749	57	68	102	166	1.080	1.579	3.801
Commercio, pubblici esercizi, riparazioni beni di consumo e veicoli	5.620	646	403	688	932	5.232	12.575	26.096
<i>Commercio, pubblici esercizi e alberghi</i>	5.197	595	377	626	843	4.587	11.286	23.511
<i>Riparazioni beni consumo e veicoli</i>	423	51	26	62	89	645	1.289	2.585
Trasporti e comunicazioni	501	45	65	89	100	520	956	2.276
Credito e assicurazioni, servizi ad imprese, noleggio	993	94	88	137	201	753	949	3.215
<i>Credito e assicurazione</i>	27	3	5	9	13	51	52	160
<i>Servizi prestati alle imprese, noleggio</i>	966	91	83	128	188	702	897	3.055
Pubblica amministrazione, servizi pubblici e privati	778	104	164	194	237	930	1.182	3.589
<i>Pubblica amministrazione</i>	—	—	—	—	—	—	—	—
<i>Servizi pubblici e privati</i>	778	104	164	194	237	930	1.182	3.589
TOTALE	11.995	1.284	1.260	1.888	2.449	11.531	24.161	54.568

TAV. 11 - Popolazione residente in età da 14 anni in poi non occupata, per sesso e numero di ore lavorate

ORE LAVORATE	DISOCCUPATI IN CERCA DI NUOVA OCCUPAZIONE		IN CERCA DI PRIMA OCCUPAZIONE		CASALINGHE	STUDENTI		RITIRATI DAL LAVORO		IN ALTRA CONDIZIONE NON PROFESSIONALE		TOTALE	
	MF	M	MF	M		MF	M	MF	M	MF	M	MF	M
Meno di 15	326	218	86	52	347	118	63	139	109	38	28	1.054	470
Da 15 a 24	574	290	63	36	244	94	47	76	44	14	5	1.065	422
Da 25 a 34	463	333	74	51	107	310	166	53	34	28	20	1.035	604
Da 35 a 39	509	357	66	48	57	127	58	70	56	20	16	849	535
40	2.792	2.347	256	223	266	58	35	198	155	76	56	3.646	2.816
Oltre 40	3.454	2.729	336	266	1.288	103	67	500	377	91	72	5.772	3.511
TOTALE	8.118	6.274	881	676	2.309	810	436	1.036	775	267	197	13.421	8.358

TAV. 12 - Popolazione residente in età da 19 anni in poi per sesso,

CONDIZIONE NELL'OTTOBRE 1981	LUOGO DI RESIDENZA													
	STESSO COMUNE DI RESIDENZA						ALTRO COMUNE DELLA STESSA PROVINCIA DI RESIDENZA						ALTRA PROVIN REGIONE	
	CONDIZIONE PROFESSIONALE 1976				CONDIZIONE NON PROFESSIO- NALE '76	TOTALE	CONDIZIONE PROFESSIONALE 1976				CONDIZIONE NON PROFESSIO- NALE '76	TOTALE	CONDIZIONE PRO	
	Agricol- tura	Industrie	Altre attività	Disoc- cupati			Agricol- tura	Industrie	Altre attività	Disoc- cupati			Agricol- tura	Industrie
Cond. professionale	39.031	35.100	115.836	21.470	33.338	244.775	945	2.770	8.817	1.016	3.053	16.601	234	391
OCCUPATI	33.847	32.161	110.716	10.057	28.769	215.550	836	2.587	8.465	664	2.764	15.316	200	369
Agricoltura	30.543	693	2.053	1.862	2.492	37.643	695	48	86	39	126	994	157	7
Industrie	1.343	26.226	16.380	3.168	6.663	53.780	37	1.931	1.174	178	522	3.842	11	271
Altre attività	1.961	5.242	92.283	5.027	19.614	124.127	104	608	7.205	447	2.116	10.480	32	91
DISOCCUPATI	5.184	2.939	5.120	11.413	4.569	29.225	109	183	352	352	289	1.285	34	22
Cond. non professionale	8.185	2.860	16.544	2.632	348.944	379.165	162	184	977	84	14.141	15.548	51	16
TOTALE	47.216	37.960	132.380	24.102	382.282	623.940	1.107	2.954	9.794	1.100	17.194	32.149	285	407
T O														
Cond. professionale	32.139	31.449	86.151	17.373	19.494	186.606	705	2.401	6.671	770	1.631	12.178	182	362
OCCUPATI	28.369	28.715	81.818	8.139	16.613	163.654	640	2.239	6.404	515	1.511	11.309	159	342
Agricoltura	25.417	618	1.788	1.528	1.447	30.798	511	44	72	26	50	703	118	7
Industrie	1.234	23.420	14.995	2.966	5.104	47.719	37	1.658	1.084	162	371	3.312	11	254
Altre attività	1.718	4.677	65.035	3.645	10.062	85.137	92	537	5.248	327	1.090	7.294	30	81
DISOCCUPATI	3.770	2.734	4.333	9.234	2.881	22.952	65	162	267	255	120	869	23	20
Cond. non professionale	5.986	2.238	10.865	2.009	91.062	112.160	94	77	443	40	2.403	3.057	29	10
TOTALE	38.125	33.687	97.016	19.382	110.556	298.766	799	2.478	7.114	810	4.034	15.235	211	372
M A														
Cond. professionale	6.892	3.651	29.685	4.097	13.844	58.169	240	369	2.146	246	1.422	4.423	52	29
OCCUPATI	5.478	3.446	28.898	1.918	12.156	51.896	196	348	2.061	149	1.253	4.007	41	27
Agricoltura	5.126	75	265	334	1.045	6.845	184	4	14	13	76	291	39	—
Industrie	109	2.806	1.385	202	1.559	6.061	—	273	90	16	151	530	—	17
Altre attività	243	565	27.248	1.382	9.552	38.990	12	71	1.957	120	1.026	3.186	2	10
DISOCCUPATI	1.414	205	787	2.179	1.688	6.273	44	21	85	97	169	416	11	2
Cond. non professionale	2.199	622	5.679	623	257.882	267.005	68	107	534	44	11.738	12.491	22	6
TOTALE	9.091	4.273	35.364	4.720	271.726	325.174	308	476	2.680	290	13.160	16.914	74	35
F E M														

luogo di residenza nel 1976, condizione nel 1976 e nel 1981

NELL'OTTOBRE 1976																TOTALE
CIA DELLA STESSA DI RESIDENZA				PROVINCIA DI ALTRA REGIONE						ESTERO						
FESSIONALE 1976		CONDIZIONE NON PROFESSIONALE '76	TOTALE	CONDIZIONE PROFESSIONALE 1976				CONDIZIONE NON PROFESSIONALE '76	TOTALE	CONDIZIONE PROFESSIONALE 1976				CONDIZIONE NON PROFESSIONALE '76	TOTALE	
Altre attività	Disoccupati			Agricoltura	Industrie	Altre attività	Disoccupati			Agricoltura	Industrie	Altre attività	Disoccupati			

TALE

1.664	182	798	3.269	63	617	2.465	135	639	3.919	223	1.886	1.134	171	371	3.785	272.349
1.615	113	719	3.016	52	502	2.315	82	579	3.530	179	1.536	958	94	310	3.077	240.489
12	18	33	227	40	24	26	5	13	108	144	207	84	9	33	477	39.449
133	13	81	509	2	299	134	18	95	548	25	1.074	312	45	112	1.568	60.247
1.470	82	605	2.280	10	179	2.155	59	471	2.874	10	255	562	40	165	1.032	140.793
49	69	79	253	11	115	150	53	60	389	44	350	176	77	61	708	31.860
245	20	3.408	3.740	15	159	293	30	2.663	3.160	36	621	386	25	2.881	3.949	405.562
1.909	202	4.206	7.009	78	776	2.758	165	3.302	7.079	259	2.507	1.520	196	3.252	7.734	677.911

SCHI

1.224	123	435	2.326	54	560	1.896	109	422	3.041	214	1.681	935	139	240	3.209	207.360
1.191	79	403	2.174	45	459	1.779	63	388	2.734	172	1.373	785	74	201	2.605	182.476
11	9	16	161	37	23	21	5	10	96	138	188	76	9	24	435	32.193
124	13	54	456	2	278	118	14	73	485	25	978	292	39	97	1.431	53.403
1.056	57	333	1.557	6	158	1.640	44	305	2.153	9	207	417	26	80	739	96.880
33	44	32	152	9	101	117	46	34	307	42	308	150	65	39	604	24.884
164	4	725	932	12	77	143	15	588	835	22	207	146	12	696	1.083	118.067
1.388	127	1.160	3.258	66	637	2.039	124	1.010	3.876	236	1.888	1.081	151	936	4.292	325.427

MINE

440	59	363	943	9	57	569	26	217	878	9	205	199	32	131	576	64.989
424	34	316	842	7	43	536	19	191	796	7	163	173	20	109	472	58.013
1	9	17	66	3	1	5	—	3	12	6	19	8	—	9	42	7.256
9	—	27	53	—	21	16	4	22	63	—	96	20	6	15	137	6.844
414	25	272	723	4	21	515	15	166	721	1	48	145	14	85	293	43.913
16	25	47	101	2	14	33	7	26	82	2	42	26	12	22	104	6.976
81	16	2.683	2.808	3	82	150	15	2.075	2.325	14	414	240	13	2.185	2.866	287.495
521	75	3.046	3.751	12	139	719	41	2.292	3.203	23	619	439	45	2.316	3.442	352.484

TAV. 13 - Stranieri residenti per classe di età e sesso; condizione professionale per settore di attività economica e posizione nella professione; condizione non professionale

CONDIZIONI	CLASSI DI ETÀ (anni)											TOTALE
	Meno di 5	5-9	10-14	15-19	20-24	25-29	30-34	35-44	45-54	55-64	65 e più	
A — MASCHI												
Condizione professionale	—	—	—	44	69	98	89	167	159	77	7	710
AGRICOLTURA	—	—	—	10	6	8	11	23	35	19	2	114
Indipendenti	—	—	—	—	—	—	2	4	7	6	—	19
Dipendenti	—	—	—	10	6	8	9	19	28	13	2	95
- di cui operai e assimilati	—	—	—	9	5	8	8	19	26	12	2	89
INDUSTRIE	—	—	—	20	24	30	19	49	37	19	2	200
Indipendenti	—	—	—	2	2	3	3	11	6	4	—	31
Dipendenti	—	—	—	18	22	27	16	38	31	15	2	169
- di cui operai e assimilati	—	—	—	18	20	23	16	31	25	13	1	147
COMMERCIO	—	—	—	10	14	19	19	28	22	15	2	129
Indipendenti	—	—	—	—	7	7	9	13	13	11	2	62
Dipendenti	—	—	—	10	7	12	10	15	9	4	—	67
- di cui operai e assimilati	—	—	—	10	5	9	9	10	6	3	—	52
ALTRE ATTIVITA'	—	—	—	4	25	41	40	67	65	24	1	267
Indipendenti	—	—	—	1	1	—	4	6	9	3	—	24
Dipendenti	—	—	—	3	24	41	36	61	56	21	1	243
- di cui operai e assimilati	—	—	—	1	14	23	12	18	19	7	—	94
Condizione non professionale	162	140	162	133	99	52	10	23	28	75	149	1.033
In cerca di prima occupazione	—	—	6	39	32	23	6	9	2	—	—	117
Scolari e studenti	—	115	154	81	50	25	2	1	1	—	—	429
Ritirati dal lavoro	—	—	—	—	2	1	—	6	15	62	133	219
Altri	162	25	2	13	15	3	2	7	10	13	16	268
TOTALE	162	140	162	177	168	150	99	190	187	152	156	1.743
B — FEMMINE												
Condizione professionale	—	—	1	8	26	44	69	83	49	27	8	315
AGRICOLTURA	—	—	—	1	2	3	2	4	6	3	1	22
Indipendenti	—	—	—	—	—	1	—	—	3	3	—	7
Dipendenti	—	—	—	1	2	2	2	4	3	—	1	15
- di cui operai e assimilati	—	—	—	1	2	2	2	4	3	—	1	15
INDUSTRIE	—	1	2	3	4	4	18	12	5	4	—	49
Indipendenti	—	—	—	—	—	—	—	2	1	1	—	4
Dipendenti	—	—	1	2	3	4	18	10	4	3	—	45
- di cui operai e assimilati	—	—	1	2	2	3	13	6	4	1	—	32
COMMERCIO	—	—	—	1	4	3	7	12	8	5	3	43
Indipendenti	—	—	—	1	—	—	5	5	5	4	3	23
Dipendenti	—	—	—	—	4	3	2	7	3	1	—	20
- di cui operai e assimilati	—	—	—	—	—	—	—	5	1	—	—	6
ALTRE ATTIVITA'	—	—	—	4	17	34	42	55	30	15	4	201
Indipendenti	—	—	—	—	—	5	2	2	1	—	—	10
Dipendenti	—	—	—	4	17	29	40	53	29	15	4	191
- di cui operai e assimilati	—	—	—	3	12	16	16	25	14	6	2	94
Condizione non professionale	155	135	162	160	139	143	107	196	155	159	272	1.783
In cerca di prima occupazione	—	—	1	25	27	14	7	5	—	—	—	79
Scolari e studenti	—	109	153	75	34	13	1	1	—	—	—	386
Casalinghe	—	—	6	60	78	113	97	186	146	124	180	990
Ritirati dal lavoro	—	—	—	—	—	1	1	2	6	25	77	112
Altri	155	26	2	—	—	2	1	2	3	10	15	216
TOTALE	155	135	163	168	165	187	176	279	204	186	280	2.098
C — TOTALE												
Condizione professionale	—	—	1	52	95	142	158	250	208	104	15	1.025
AGRICOLTURA	—	—	—	11	8	11	13	27	41	22	3	136
Indipendenti	—	—	—	—	—	1	2	4	10	9	—	26
Dipendenti	—	—	—	11	8	10	11	23	31	13	3	110
- di cui operai e assimilati	—	—	—	10	7	10	10	23	29	12	3	104
INDUSTRIE	—	1	2	22	27	34	37	61	42	23	2	249
Indipendenti	—	—	—	2	2	3	3	13	7	5	—	35
Dipendenti	—	—	1	20	25	31	34	48	35	18	2	214
- di cui operai e assimilati	—	—	1	20	22	26	29	37	29	14	1	179
COMMERCIO	—	—	—	11	18	22	26	40	30	20	5	172
Indipendenti	—	—	—	1	7	7	14	18	18	15	5	85
Dipendenti	—	—	—	10	11	15	12	22	12	5	—	87
- di cui operai e assimilati	—	—	—	10	5	9	9	15	7	3	—	58
ALTRE ATTIVITA'	—	—	—	8	42	75	82	122	95	39	5	468
Indipendenti	—	—	—	1	1	5	6	8	10	3	—	34
Dipendenti	—	—	—	7	41	70	76	114	85	36	5	434
- di cui operai e assimilati	—	—	—	4	26	39	28	43	33	13	2	188
Condizione non professionale	317	275	324	293	238	195	117	219	183	234	421	2.816
In cerca di prima occupazione	—	—	7	64	59	37	13	14	2	—	—	196
Scolari e studenti	—	224	307	156	84	38	3	2	1	—	—	815
Casalinghe	—	—	6	60	78	113	97	186	146	124	180	990
Ritirati dal lavoro	—	—	—	—	2	2	1	8	21	87	210	331
Altri	317	51	4	13	15	5	3	9	13	23	31	484
TOTALE	317	275	325	345	333	337	275	469	391	338	436	3.841

TAV. 14 - Famiglie residenti per ampiezza e tipo della famiglia

TIPO DELLA FAMIGLIA	FAMIGLIE CON COMPONENTI									
	1	2	3	4	5	6	7 e più		TOTALE	
							Famiglie	Componenti	Famiglie	Componenti
A — FAMIGLIE IN COMPLESSO										
Tipo A	49.613	1.207	94	33	12	3	9	67	50.971	52.586
Tipo B	—	46.490	101	5	3	—	1	7	46.600	93.325
Tipo C	—	12.042	55.480	67.453	33.540	11.766	6.957	53.511	187.238	752.143
Tipo C 1	—	—	48.067	63.911	32.075	11.220	6.578	50.605	161.851	678.145
Tipo C 2	—	3.015	2.703	1.582	689	258	162	1.249	8.409	26.709
Tipo C 3	—	9.027	4.710	1.960	776	288	217	1.657	16.978	47.289
Tipo D	—	6.506	5.589	5.340	4.703	2.253	1.835	14.352	26.226	102.524
Tipo D 1	—	—	1.701	242	87	9	2	14	2.041	6.574
Tipo D 1.1	—	—	653	71	15	—	1	7	740	2.325
Tipo D 1.2	—	—	1.048	171	72	9	1	7	1.301	4.249
Tipo D 2	—	—	—	2.070	3.058	1.665	1.400	10.952	8.193	44.512
Tipo D 2.1	—	—	—	923	1.727	860	580	4.400	4.090	21.887
Tipo D 2.2	—	—	—	1.147	1.331	805	820	6.552	4.103	22.625
Tipo D 3	—	—	1.088	1.453	815	291	250	1.951	3.897	16.848
Tipo D 3.1	—	—	75	107	103	41	42	322	368	1.736
Tipo D 3.2	—	—	1.013	1.346	712	250	208	1.629	3.529	15.112
Tipo D 4	—	—	1.232	1.097	568	249	163	1.279	3.309	13.697
Tipo D 4.1	—	—	203	176	73	42	19	145	513	2.075
Tipo D 4.2	—	—	1.029	921	495	207	144	1.134	2.796	11.622
Tipo D 5	—	—	190	1	—	—	—	—	191	574
Tipo D 6	—	94	1	1	—	—	—	—	96	195
Tipo D 7	—	1.386	27	5	—	—	—	—	1.418	2.873
Tipo D 8	—	—	1	—	—	—	—	—	1	3
Tipo D 9	—	5.026	1.349	471	175	39	20	156	7.080	17.248
TOTALE	49.613	66.245	61.264	72.831	38.258	14.022	8.802	67.937	311.035	1.000.578
B — FAMIGLIE CON MEMBRI AGGREGATI										
Tipo A	—	1.207	94	33	12	3	9	67	1.358	2.973
Tipo B	—	—	101	5	3	—	1	7	110	345
Tipo C	—	—	583	392	297	135	118	937	1.525	6.549
Tipo C 1	—	—	—	81	136	56	56	448	329	1.788
Tipo C 2	—	—	480	250	120	56	40	313	946	3.689
Tipo C 3	—	—	103	61	41	23	22	176	250	1.072
Tipo D	—	—	86	82	74	47	58	493	347	1.731
Tipo D 1	—	—	—	16	3	—	—	—	19	79
Tipo D 1.1	—	—	—	5	2	—	—	—	7	30
Tipo D 1.2	—	—	—	11	1	—	—	—	12	49
Tipo D 2	—	—	—	—	18	24	30	256	72	490
Tipo D 2.1	—	—	—	—	5	8	9	72	22	145
Tipo D 2.2	—	—	—	—	13	16	21	184	50	345
Tipo D 3	—	—	—	22	25	7	12	93	66	348
Tipo D 3.1	—	—	—	6	12	1	3	21	22	111
Tipo D 3.2	—	—	—	16	13	6	9	72	44	237
Tipo D 4	—	—	—	9	11	11	13	119	44	276
Tipo D 4.1	—	—	—	3	1	2	1	7	7	36
Tipo D 4.2	—	—	—	6	10	9	12	112	37	240
Tipo D 5	—	—	—	1	—	—	—	—	1	4
Tipo D 6	—	—	—	1	—	—	—	—	2	7
Tipo D 7	—	—	24	5	—	—	—	—	29	92
Tipo D 8	—	—	—	—	—	—	—	—	—	—
Tipo D 9	—	—	61	28	17	5	3	25	114	435
TOTALE	—	1.207	864	512	386	185	186	1.504	3.340	11.598
C — FAMIGLIE SENZA MEMBRI AGGREGATI										
Tipo A	49.613	—	—	—	—	—	—	—	49.613	49.613
Tipo B	—	46.490	—	—	—	—	—	—	46.490	92.980
Tipo C	—	12.042	54.897	67.061	33.243	11.631	6.839	52.574	185.713	745.594
Tipo C 1	—	—	48.067	63.830	31.939	11.164	6.522	50.157	161.522	676.357
Tipo C 2	—	3.015	2.223	1.332	569	202	122	936	7.463	23.020
Tipo C 3	—	9.027	4.607	1.899	735	265	195	1.481	16.728	46.217
Tipo D	—	6.506	5.503	5.258	4.629	2.206	1.777	13.859	25.879	100.793
Tipo D 1	—	—	1.701	226	84	9	2	14	2.022	6.495
Tipo D 1.1	—	—	653	66	13	—	1	7	733	2.295
Tipo D 1.2	—	—	1.048	160	71	9	1	7	1.289	4.200
Tipo D 2	—	—	—	2.070	3.040	1.641	1.370	10.696	8.121	44.022
Tipo D 2.1	—	—	—	923	1.722	852	571	4.328	4.068	21.742
Tipo D 2.2	—	—	—	1.147	1.318	789	799	6.368	4.053	22.280
Tipo D 3	—	—	1.088	1.431	790	284	238	1.858	3.831	16.500
Tipo D 3.1	—	—	75	101	91	40	39	301	346	1.625
Tipo D 3.2	—	—	1.013	1.330	699	244	199	1.557	3.485	14.875
Tipo D 4	—	—	1.232	1.088	557	238	150	1.160	3.265	13.421
Tipo D 4.1	—	—	203	173	72	40	18	138	506	2.039
Tipo D 4.2	—	—	1.029	915	485	198	132	1.022	2.759	11.382
Tipo D 5	—	—	190	—	—	—	—	—	190	570
Tipo D 6	—	94	—	—	—	—	—	—	94	188
Tipo D 7	—	1.386	3	—	—	—	—	—	1.389	2.781
Tipo D 8	—	—	1	—	—	—	—	—	1	3
Tipo D 9	—	5.026	1.288	443	158	34	17	131	6.966	16.813
TOTALE	49.613	65.038	60.400	72.319	37.872	13.837	8.616	66.433	307.695	988.980

TAV. 15 - Famiglie residenti con almeno un nucleo familiare, per tipo del nucleo e ampiezza della famiglia

TIPO DEL NUCLEO	FAMIGLIE CON COMPONENTI								
	2	3	4	5	6	7 e più		TOTALE	
						Famiglie	Componenti	Famiglie	Componenti
Coniugi	46.490	2.483	485	210	68	29	215	49.765	104.042
Coniugi e figli	—	47.577	65.744	35.013	12.826	7.952	61.363	169.112	719.091
Padre e figli	2.431	3.498	2.790	1.385	497	397	3.088	10.998	39.511
Madre e figli	9.623	5.770	2.959	1.271	514	373	2.885	20.510	60.716

TAV. 16 - Famiglie residenti per tipo di famiglia e di componenti

TIPO DELLA FAMIGLIA	FAMIGLIE	COMPONENTI										TOTALE	
		CAPO FAMIGLIA DI CENSIMENTO, PARENTI E AFFINI							MEMBRI AGGREGATI				
		CAPO FAMIGLIA DI CENSIMENTO		CONIUGE	FIGLI		ALTRI PARENTI E AFFINI	TOTALE		TOTALE	di cui addetti ai servizi della famiglia	MF	M
		M	F		TOTALE	di cui celibi o nubili		MF	M				
Tipo A	50.971	15.452	35.519	—	—	—	—	50.971	15.452	1.615	82	52.586	15.742
Tipo B	46.600	46.476	124	46.600	—	—	—	93.200	46.600	125	30	93.325	46.641
Tipo C	187.238	169.879	17.359	161.851	401.330	393.921	—	750.419	383.289	1.724	93	752.143	383.679
C 1	161.851	161.470	381	161.851	354.083	351.649	—	677.785	350.478	360	65	678.145	350.592
C 2	8.409	8.409	—	—	17.210	13.270	—	25.619	17.007	1.090	13	26.709	17.094
C 3	16.978	—	16.978	—	30.037	29.002	—	47.015	15.804	274	15	47.289	15.993
Tipo D	26.226	18.224	8.002	10.234	33.167	31.274	32.471	102.098	44.151	426	30	102.524	44.291
D 1	2.041	2.025	16	2.041	—	—	2.472	6.554	2.865	20	4	6.574	2.871
D 1.1	740	734	6	740	—	—	837	2.317	886	8	1	2.325	888
D 1.2	1.301	1.291	10	1.301	—	—	1.635	4.237	1.979	12	3	4.249	1.983
D 2	8.193	8.167	26	8.193	18.399	17.508	9.649	44.434	21.117	78	9	44.512	21.144
D 2.1	4.090	4.077	13	4.090	9.081	8.989	4.602	21.863	9.734	24	4	21.887	9.744
D 2.2	4.103	4.090	13	4.103	9.318	8.519	5.047	22.571	11.383	54	5	22.625	11.400
D 3	3.897	3.897	—	—	8.479	8.049	4.391	16.767	9.002	81	4	16.848	9.022
D 3.1	368	368	—	—	829	761	516	1.713	888	23	2	1.736	889
D 3.2	3.529	3.529	—	—	7.650	7.288	3.875	15.054	8.114	58	2	15.112	8.133
D 4	3.309	—	3.309	—	6.289	5.717	4.041	13.639	4.345	58	2	13.697	4.372
D 4.1	513	—	513	—	899	865	656	2.068	615	7	—	2.075	619
D 4.2	2.796	—	2.796	—	5.390	4.852	3.385	11.571	3.730	51	2	11.622	3.753
D 5	191	101	90	—	—	—	382	573	292	1	—	574	293
D 6	96	38	58	—	—	—	96	192	134	3	—	195	136
D 7	1.418	730	688	—	—	—	1.421	2.839	731	34	1	2.873	741
D 8	1	1	—	—	—	—	2	3	2	—	—	3	2
D 9	7.080	3.265	3.815	—	—	—	10.017	17.097	5.663	151	10	17.248	5.710
TOTALE	311.035	250.031	61.004	218.685	434.497	425.195	32.471	996.688	489.492	3.890	235	1.000.578	490.353

TAV. 17 - Famiglie residenti per ampiezza, stato civile, classe di età e sesso del capo famiglia di censimento

A — TOTALE

STATO CIVILE E CLASSE DI ETÀ DEL CAPO FAMIGLIA	FAMIGLIE CON COMPONENTI											
	1		2	3	4	5	6	7 e più		TOTALE		
	TOTALE	di cui non coabitante						Famiglie	Componenti	FAMIGLIE		COMPONENTI
			Numero	di cui con figli								
Celibi e nubili	13.685	10.421	5.060	2.158	937	349	130	98	769	22.417	2.683	37.321
Meno di 20	183	97	144	72	30	11	1	2	15	443	103	883
20-24	919	576	468	335	67	26	7	8	59	1.830	394	3.359
25-29	1.199	789	443	278	138	37	11	6	44	2.112	354	3.766
30-34	871	629	398	213	133	45	26	9	65	1.695	326	3.284
35-39	675	504	307	152	124	54	23	15	121	1.350	310	2.770
40-44	727	550	332	169	99	42	18	18	144	1.405	258	2.756
45-49	969	765	383	157	89	42	13	16	135	1.669	246	2.985
50-54	1.339	1.083	517	214	79	30	17	12	93	2.208	237	3.676
55-59	1.612	1.305	570	177	68	27	6	8	63	2.468	202	3.789
60-64	1.257	992	374	107	40	12	3	2	15	1.795	95	2.579
65-69	1.427	1.146	395	105	31	11	2	1	8	1.972	77	2.731
70-74	1.176	915	358	78	21	7	2	1	7	1.643	37	2.264
75 e piu'	1.331	1.070	371	101	18	5	1	—	—	1.827	44	2.479
Coniugati	4.121	3.246	49.992	53.236	69.233	36.742	13.478	8.399	64.810	235.201	180.588	870.133
Meno di 20	14	8	116	143	22	9	2	3	21	309	193	841
20-24	117	60	2.141	3.328	924	131	27	11	83	6.679	4.552	18.979
25-29	244	145	3.894	8.701	5.713	1.233	243	75	558	20.103	16.067	65.168
30-34	263	174	2.435	7.135	12.092	4.176	1.081	430	3.196	27.612	24.926	105.468
35-39	211	156	1.215	3.166	10.618	5.803	1.989	1.112	8.491	24.114	22.704	104.051
40-44	226	171	1.097	2.427	9.740	7.059	2.753	1.884	14.608	25.186	23.867	115.082
45-49	310	246	1.549	3.161	8.959	7.011	3.053	2.136	16.665	26.179	24.305	118.765
50-54	385	317	2.819	5.215	8.232	5.525	2.239	1.566	12.160	25.981	22.730	107.815
55-59	503	419	5.417	6.648	6.446	3.239	1.272	728	5.601	24.253	18.254	86.493
60-64	378	322	5.417	4.660	3.077	1.336	431	253	1.906	15.552	9.583	48.672
65-69	546	447	8.643	4.378	2.009	753	236	122	935	16.687	7.278	45.118
70-74	457	381	7.735	2.582	921	292	106	52	388	12.145	3.755	29.841
75 e piu'	467	400	7.514	1.692	480	175	46	27	198	10.401	2.374	23.840
Separati legalmente	1.863	1.421	1.123	982	502	260	76	67	520	4.873	2.611	11.339
Meno di 20	2	2	4	2	2	—	—	—	—	10	7	24
20-24	34	14	68	35	5	1	—	—	—	143	106	300
25-29	119	66	128	129	48	15	7	1	7	447	307	1.078
30-34	189	122	166	185	105	50	15	11	83	721	494	1.919
35-39	133	99	123	156	81	52	14	13	102	572	403	1.617
40-44	160	113	130	161	122	55	18	14	103	660	446	1.877
45-49	178	132	123	120	60	35	9	13	109	538	315	1.362
50-54	214	180	99	77	37	30	7	9	68	473	223	1.051
55-59	234	192	101	58	24	11	5	4	29	437	151	820
60-64	161	142	68	27	10	5	1	1	12	273	78	461
65-69	189	156	48	20	4	3	—	1	7	265	43	383
70-74	152	125	41	6	2	2	—	—	—	203	21	270
75 e piu'	98	78	24	6	2	1	—	—	—	131	17	177
Vedovi	29.008	23.652	9.542	4.534	1.996	836	310	214	1.648	46.440	15.759	77.366
Meno di 20	15	10	3	2	—	—	—	—	—	20	5	27
20-24	17	11	24	20	7	3	—	—	—	71	52	168
25-29	21	14	50	55	19	5	1	1	7	152	130	400
30-34	29	19	72	133	64	22	9	6	45	335	301	1.037
35-39	38	32	89	144	112	55	14	13	100	465	423	1.555
40-44	89	67	196	283	186	101	42	27	209	924	821	3.040
45-49	221	166	340	459	279	131	61	49	393	1.540	1.301	4.808
50-54	712	555	769	639	331	136	57	55	418	2.699	1.920	6.931
55-59	1.993	1.584	1.343	735	346	127	42	29	224	4.615	2.466	9.379
60-64	2.796	2.270	1.228	528	184	65	28	21	154	4.850	1.861	8.219
65-69	5.276	4.341	1.494	488	171	66	23	4	84	7.522	1.946	10.914
70-74	6.327	5.302	1.506	404	112	55	10	6	42	8.420	1.742	11.376
75 e piu'	11.474	9.281	2.428	644	185	70	23	3	22	14.827	2.791	19.512
Divorziati	936	714	528	354	163	71	28	24	190	2.104	996	4.419
Meno di 20	4	3	6	4	1	—	—	—	—	15	10	32
20-24	14	9	20	15	6	4	1	—	—	60	45	149
25-29	32	21	39	36	24	5	3	21	140	103	103	366
30-34	48	30	43	59	20	13	3	1	8	187	129	482
35-39	63	45	72	83	37	14	9	8	61	286	203	789
40-44	95	68	79	48	27	15	10	5	46	279	166	686
45-49	139	112	89	45	27	10	1	3	22	314	148	638
50-54	191	151	86	28	10	6	3	4	32	328	103	567
55-59	124	96	40	18	3	2	—	—	—	187	42	280
60-64	130	105	32	10	6	1	—	—	—	179	29	253
65-69	65	50	12	4	1	1	—	—	—	83	10	110
70-74	31	24	10	4	1	—	—	—	—	46	8	67
75 e piu'	—	—	—	—	—	—	—	—	—	—	—	—
TOTALE	49.613	39.454	66.245	61.264	72.831	38.258	14.022	8.802	67.937	311.035	202.637	1.000.578
Meno di 20	214	117	267	219	54	20	3	5	36	782	308	1.775
20-24	1.091	664	2.707	3.722	1.004	161	34	19	142	8.738	5.114	22.838
25-29	1.597	1.023	4.535	9.178	5.924	1.294	263	83	616	22.874	16.903	70.561
30-34	1.384	965	3.110	7.702	12.418	4.298	1.132	459	3.410	30.503	26.150	112.074
35-39	1.105	821	1.777	3.677	10.955	5.977	2.043	1.154	8.822	26.688	23.969	110.475
40-44	1.265	946	1.827	3.123	10.184	7.271	2.840	1.951	15.125	28.461	25.595	123.544
45-49	1.773	1.377	2.474	3.945	9.414	7.234	3.146	2.219	17.348	30.205	26.333	128.606
50-54	2.789	2.247	4.293	6.190	8.706	5.731	2.321	1.645	12.761	31.675	25.258	120.111
55-59	4.533	3.651	7.517	7.646	6.894	3.410	1.328	773	5.949	32.101	21.176	101.048
60-64	4.716	3.822	7.127	5.340	3.314	1.420	463	277	2.087	22.657	11.659	60.211
65-69	7.568	6.195	10.612	5.001	2.221	834	261	128	984	26.625	9.373	59.399
70-74	8.177	6.773	9.652	3.074	1.057	357	118	59	437	22.494	5.565	43.861
75 e piu'	13.401	10.853	10.347	2.447	686	251	70	30	220	27.232	5.234	46.075

segue TAV. 17 — Famiglie residenti per ampiezza, stato civile, classe di età e sesso del capo famiglia di censimento

B — MASCHI

STATO CIVILE E CLASSE DI ETÀ DEL CAPO FAMIGLIA	FAMIGLIE CON COMPONENTI											
	1		2	3	4	5	6	7 e più		TOTALE		
	TOTALE	di cui non coabitante						Famiglie	Componenti	FAMIGLIE		COMPONENTI
			Numero	di cui con figli								
Cellibi	5.683	4.242	2.569	1.312	680	260	85	60	457	10.649	1.579	19.744
Meno di 20	103	60	122	64	24	9	1	1	8	324	84	694
20-24	611	376	367	278	56	20	5	8	59	1.345	313	2.592
25-29	793	505	298	215	111	28	6	3	23	1.454	241	2.677
30-34	506	373	222	134	97	36	15	5	35	1.015	185	2.045
35-39	343	250	142	83	91	38	17	10	75	724	169	1.607
40-44	351	269	152	74	68	33	13	12	94	703	129	1.486
45-49	411	327	181	77	54	34	7	8	61	772	118	1.493
50-54	563	464	231	98	61	24	10	4	31	991	104	1.774
55-59	527	422	250	87	41	18	5	6	48	934	101	1.620
60-64	427	337	155	60	27	8	3	2	15	682	55	1.098
65-69	417	346	178	61	25	6	1	1	8	689	39	1.100
70-74	324	265	149	43	14	3	1	—	—	534	19	828
75 e piu'	307	248	122	38	11	3	1	—	—	482	22	730
Coniugati	1.952	1.514	48.359	51.897	68.170	36.210	13.259	8.240	63.593	228.087	176.583	851.238
Meno di 20	5	4	106	139	20	9	2	3	21	284	179	792
20-24	53	25	2.078	3.257	899	125	26	11	83	6.449	4.411	18.440
25-29	154	85	3.766	8.543	5.605	1.205	229	71	528	19.573	15.679	63.662
30-34	177	119	2.336	6.970	11.918	4.109	1.058	415	3.083	26.983	24.421	103.407
35-39	133	97	1.134	3.064	10.469	5.717	1.950	1.081	8.244	23.548	22.246	101.998
40-44	154	114	1.007	2.319	9.578	6.964	2.705	1.852	14.371	24.579	23.361	112.858
45-49	167	131	1.443	3.030	8.812	6.918	3.012	2.098	16.377	25.480	23.790	116.430
50-54	179	153	2.627	5.035	8.112	5.446	2.211	1.545	11.996	25.155	22.206	105.478
55-59	254	209	5.209	6.496	6.366	3.198	1.261	718	5.526	23.502	17.883	84.706
60-64	138	119	5.258	4.560	3.044	1.317	424	249	1.876	14.990	9.370	47.515
65-69	206	170	8.452	4.290	1.976	746	232	119	911	16.021	7.099	43.917
70-74	163	137	7.590	2.550	906	286	106	51	379	11.652	3.668	29.062
75 e piu'	169	151	7.353	1.644	465	170	43	27	198	9.871	2.270	22.973
Separati legalmente	1.094	809	413	289	186	99	28	28	219	2.137	736	4.413
Meno di 20	2	2	1	—	1	—	—	—	—	4	1	8
20-24	14	9	2	6	—	—	—	—	—	22	7	36
25-29	78	39	32	28	15	6	2	—	—	161	66	328
30-34	146	91	54	48	39	15	5	2	—	309	128	673
35-39	106	78	50	49	31	22	6	4	31	268	131	654
40-44	108	75	59	45	44	18	8	9	66	291	134	741
45-49	113	81	42	35	21	12	2	4	35	229	83	493
50-54	128	106	33	30	13	11	2	4	32	221	71	435
55-59	102	85	41	20	9	9	2	3	22	186	51	359
60-64	73	64	24	13	6	3	1	1	12	121	29	217
65-69	98	85	27	11	3	2	—	—	7	142	18	214
70-74	69	53	28	2	2	1	—	—	—	102	7	144
75 e piu'	57	41	20	2	2	—	—	—	—	81	10	111
Vedovi	5.299	4.315	1.701	844	349	163	54	43	325	8.453	2.811	14.093
Meno di 20	6	2	—	1	—	—	—	—	—	7	1	9
20-24	7	5	2	—	—	—	—	—	—	9	—	11
25-29	5	5	6	7	1	—	—	—	—	19	13	42
30-34	9	7	5	13	5	3	—	—	—	35	26	93
35-39	13	13	14	18	6	3	—	—	—	57	43	157
40-44	17	16	20	30	18	12	6	5	36	108	88	351
45-49	26	21	28	51	36	27	11	10	81	189	160	661
50-54	66	50	63	84	57	21	5	8	60	304	230	867
55-59	180	139	165	126	74	24	10	2	15	581	378	1.379
60-64	281	230	202	116	37	20	5	10	72	671	360	1.383
65-69	766	628	282	119	42	22	8	2	17	1.241	424	2.030
70-74	1.138	933	327	102	31	13	—	2	14	1.613	399	2.301
75 e piu'	2.785	2.266	587	177	42	18	9	1	7	3.619	688	4.809
Divorziati	377	287	126	95	55	27	11	14	112	705	234	1.447
Meno di 20	1	1	1	—	—	—	—	—	—	2	—	3
20-24	8	5	4	3	1	1	—	—	—	17	8	34
25-29	18	11	7	8	7	1	—	—	—	42	20	96
30-34	22	15	7	23	4	6	1	1	7	63	37	157
35-39	25	16	14	18	11	8	2	4	31	82	47	234
40-44	43	31	16	3	12	3	5	4	35	86	33	212
45-49	49	37	21	17	10	5	1	1	7	104	41	220
50-54	64	53	19	7	2	2	2	4	32	100	23	185
55-59	49	37	12	6	3	1	—	—	—	71	9	108
60-64	57	48	16	6	3	—	—	—	—	82	10	119
65-69	27	23	4	2	1	—	—	—	—	34	3	45
70-74	14	10	5	2	1	—	—	—	—	22	3	34
75 e piu'	—	—	—	—	—	—	—	—	—	—	—	—
TOTALE	14.405	11.167	53.168	54.437	69.440	36.759	13.437	8.385	64.706	250.031	181.943	890.935
Meno di 20	116	68	229	204	45	18	3	4	29	619	265	1.503
20-24	686	416	2.450	3.541	955	145	31	19	142	7.827	4.732	21.082
25-29	1.038	639	4.106	8.796	5.733	1.240	237	74	551	21.224	16.007	66.743
30-34	856	601	2.624	7.173	12.066	4.164	1.078	423	3.139	28.384	24.780	106.314
35-39	617	453	1.347	3.237	10.601	5.786	1.974	1.098	8.373	24.660	22.626	104.573
40-44	655	490	1.252	2.486	9.719	7.035	2.734	1.882	14.598	25.763	23.759	115.670
45-49	760	591	1.710	3.196	8.935	6.994	3.037	2.124	16.589	26.756	24.184	119.289
50-54	985	810	2.975	5.264	8.253	5.507	2.229	1.562	12.126	26.775	22.652	108.774
55-59	1.127	908	5.684	6.736	6.492	3.251	1.280	733	5.643	25.303	18.436	88.249
60-64	968	787	5.651	4.755	3.117	1.349	433	262	1.975	16.535	9.823	50.321
65-69	1.544	1.277	8.955	4.487	2.049	776	241	123	943	18.175	7.590	47.380
70-74	1.721	1.411	8.098	2.699	954	303	107	53	393	13.935	4.096	32.380
75 e piu'	3.332	2.716	8.087	1.863	521	191	53	28	205	14.075	2.993	28.657

segue TAV. 17 — Famiglie residenti per ampiezza, stato civile, classe di età e sesso del capo famiglia di censimento

C — FEMMINE

STATO CIVILE E CLASSE DI ETÀ DEL CAPO FAMIGLIA	FAMIGLIE CON COMPONENTI											
	1		2	3	4	5	6	7 e più		TOTALE		
	TOTALE	di cui non coabitante						Famiglie	Componenti	FAMIGLIE		COMPONENTI
			Numero	di cui con figli								
Nubili	8.002	6.179	2.491	846	257	89	45	38	312	11.768	1.104	17.577
Meno di 20	80	37	22	8	6	2	—	1	7	119	19	189
20-24	308	200	101	57	11	6	2	—	—	485	81	767
25-29	406	284	145	63	27	9	5	3	21	658	113	1.089
30-34	365	256	176	79	36	9	11	4	30	680	141	1.239
35-39	332	254	165	69	33	16	6	5	46	626	141	1.163
40-44	376	281	180	95	31	9	5	6	50	702	129	1.270
45-49	558	438	202	80	35	8	6	8	74	897	128	1.492
50-54	776	619	286	116	18	6	7	8	62	1.217	133	1.902
55-59	1.085	883	320	90	27	9	1	2	15	1.534	101	2.169
60-64	830	655	219	47	13	4	—	—	—	1.113	40	1.481
65-69	1.010	800	217	44	6	5	1	—	—	1.283	38	1.631
70-74	852	650	209	35	7	4	1	1	7	1.109	18	1.436
75 e piu'	1.024	822	249	63	7	2	—	—	—	1.345	22	1.749
Coniugate	2.169	1.732	1.633	1.339	1.063	532	219	159	1.217	7.114	4.005	18.895
Meno di 20	9	4	10	4	2	—	—	—	—	25	14	49
20-24	64	35	63	71	25	6	1	—	—	230	141	539
25-29	90	60	128	158	108	28	14	4	30	530	388	1.506
30-34	86	55	99	165	174	67	23	15	113	629	505	2.061
35-39	78	59	81	102	149	86	39	31	247	566	458	2.053
40-44	72	57	90	108	162	95	48	32	237	607	506	2.224
45-49	143	115	106	131	147	93	41	38	288	699	515	2.335
50-54	206	164	192	180	120	79	28	21	164	826	524	2.337
55-59	249	210	208	152	80	41	11	10	75	751	371	1.787
60-64	240	203	159	100	33	19	7	4	30	562	213	1.157
65-69	340	277	191	88	33	7	4	3	24	666	179	1.201
70-74	294	244	145	32	15	6	—	1	9	493	87	779
75 e piu'	298	249	161	48	15	5	3	—	—	530	104	867
Separate legalmente	769	612	710	693	316	161	48	39	301	2.736	1.875	6.926
Meno di 20	—	—	3	2	1	—	—	—	—	6	6	16
20-24	20	5	66	29	5	1	—	—	—	121	99	264
25-29	41	27	96	101	33	9	5	1	7	286	241	750
30-34	43	31	112	137	66	35	10	9	69	412	366	1.246
35-39	27	21	73	107	50	30	8	9	71	304	272	963
40-44	52	38	71	116	78	37	10	5	37	369	312	1.136
45-49	65	51	81	85	39	23	7	9	74	309	232	869
50-54	86	74	66	47	24	19	5	5	36	252	152	616
55-59	132	107	60	38	15	2	3	1	7	251	100	461
60-64	88	78	44	14	4	2	—	—	—	152	49	244
65-69	91	71	21	9	1	1	—	—	—	123	25	169
70-74	83	72	13	4	—	1	—	—	—	101	14	126
75 e piu'	41	37	4	4	—	1	—	—	—	50	7	66
Vedove	23.709	19.337	7.841	3.690	1.647	673	256	171	1.323	37.987	12.948	63.273
Meno di 20	9	8	3	1	—	—	—	—	—	13	4	18
20-24	10	6	22	20	7	3	—	—	—	62	51	157
25-29	16	9	44	48	18	5	1	1	7	133	117	358
30-34	20	12	67	120	59	19	9	6	45	300	275	944
35-39	25	19	75	126	106	52	14	10	77	408	380	1.398
40-44	72	51	176	253	168	89	36	22	173	816	733	2.689
45-49	195	145	312	408	243	104	50	39	312	1.351	1.141	4.147
50-54	646	505	706	555	274	115	52	47	358	2.395	1.690	6.064
55-59	1.813	1.445	1.178	609	272	103	32	27	209	4.034	2.088	8.000
60-64	2.515	2.040	1.026	412	147	45	23	11	82	4.179	1.501	6.836
65-69	4.510	3.713	1.212	369	129	44	15	2	17	6.281	1.522	8.884
70-74	5.189	4.369	1.179	302	81	42	10	4	28	6.807	1.343	9.075
75 e piu'	8.689	7.015	1.841	467	143	52	14	2	15	11.208	2.103	14.703
Divorziate	559	427	402	259	108	44	17	10	78	1.399	762	2.972
Meno di 20	3	2	5	4	1	—	—	—	—	13	10	29
20-24	6	4	16	12	5	3	1	—	—	43	37	115
25-29	14	10	32	28	17	4	1	2	14	98	83	270
30-34	26	15	36	36	16	7	2	1	8	124	92	325
35-39	38	29	58	65	26	6	7	4	30	204	156	555
40-44	52	37	63	45	15	12	5	1	11	193	133	474
45-49	90	75	68	28	17	5	—	2	15	210	107	418
50-54	127	98	67	21	8	4	1	—	—	228	80	382
55-59	75	59	28	12	—	1	—	—	—	116	33	172
60-64	73	57	16	4	3	1	—	—	—	97	19	134
65-69	38	27	8	2	—	1	—	—	—	49	7	65
70-74	17	14	5	2	—	—	—	—	—	24	5	33
75 e piu'	—	—	—	—	—	—	—	—	—	—	—	—
TOTALE	35.208	28.287	13.077	6.827	3.391	1.499	585	417	3.231	61.004	20.694	109.643
Meno di 20	98	49	38	15	9	2	—	1	7	163	43	272
20-24	405	248	257	181	49	16	3	—	—	911	382	1.756
25-29	559	384	429	382	191	54	26	9	65	1.650	896	3.818
30-34	528	364	486	529	352	134	54	36	271	2.119	1.370	5.760
35-39	488	368	430	440	354	191	69	56	449	2.028	1.343	5.902
40-44	610	456	575	637	465	236	106	69	527	2.698	1.836	7.874
45-49	1.013	786	764	749	479	240	109	95	759	3.449	2.149	9.317
50-54	1.804	1.437	1.318	926	453	224	92	83	635	4.900	2.606	11.337
55-59	3.406	2.743	1.833	910	402	159	48	40	306	6.798	2.740	12.799
60-64	3.748	3.035	1.476	585	197	71	30	15	112	6.122	1.836	9.890
65-69	6.024	4.918	1.657	514	172	58	20	5	41	8.450	1.783	12.019
70-74	6.456	5.362	1.554	375	103	54	11	6	44	8.559	1.469	11.481
75 e piu'	10.069	8.137	2.260	584	165	60	17	2	15	13.157	2.241	17.418

TAV. 18 - Famiglie residenti per condizione professionale o

CONDIZIONE DEL CAPO FAMIGLIA	FAMIGLIE CON COMPONENTI TUTTI IN CONDIZIONE PROFESSIONALE							
	TUTTI IN AGRICOLTURA		TUTTI NELLE INDUSTRIE		TUTTI IN ALTRE ATTIVITÀ		TUTTI IN SETTORI DIVERSI	
	Famiglie	Componenti	Famiglie	Componenti	Famiglie	Componenti	Famiglie	Componenti
Occupato	1.568	2.349	1.550	1.805	9.076	12.358	1.666	3.925
-Agricoltura	1.568	2.349	—	—	—	—	448	1.211
-Industrie	—	—	1.550	1.805	—	—	644	1.404
-Altre attività'	—	—	—	—	9.076	12.358	574	1.310
Disoccupato	415	594	307	343	403	504	287	676
In condizione non professionale	—	—	—	—	—	—	—	—
In cerca di prima occupazione	—	—	—	—	—	—	—	—
Studenti	—	—	—	—	—	—	—	—
Casalinghe	—	—	—	—	—	—	—	—
Ritirati dal lavoro	—	—	—	—	—	—	—	—
Altri	—	—	—	—	—	—	—	—
TOTALE	1.983	2.943	1.857	2.148	9.479	12.862	1.953	4.601

TAV. 19 - Famiglie residenti per ampiezza e numero di componenti (occupati, in età inferiore a 6 anni, in età di 60 anni e più, in età di 75 anni e più)

COMPONENTI OCCUPATI — COMPONENTI IN ETÀ INFERIORE A 6 ANNI — COMPONENTI IN ETÀ DI 60 ANNI E PIÙ — COMPONENTI IN ETÀ DI 75 ANNI E PIÙ	FAMIGLIE CON COMPONENTI									
	1	2	3	4	5	6	7 e più		TOTALE	
							Famiglie	Componenti	Famiglie	Componenti
NUMERO COMPONENTI OCCUPATI										
Nessuno	41.224	40.439	17.276	11.552	5.703	2.189	1.435	11.144	119.818	272.931
1	8.389	21.605	33.994	44.815	22.632	7.437	3.830	29.190	142.702	519.813
2	—	4.201	9.464	14.923	8.075	3.149	2.096	16.132	41.908	171.887
3	—	—	530	1.401	1.592	949	951	7.468	5.423	28.316
4	—	—	—	140	227	255	381	3.097	1.003	6.322
5 e più	—	—	—	—	29	43	109	906	181	1.309
TOTALE	49.613	66.245	61.264	72.831	38.258	14.022	8.802	67.937	311.035	1.000.578
NUMERO COMPONENTI IN ETA' INFERIORE A 6 ANNI										
Nessuno	49.613	65.389	39.242	45.302	24.308	8.725	4.795	36.290	237.374	689.505
1	—	856	21.801	15.955	9.803	3.747	2.660	20.665	54.822	223.097
2	—	—	221	11.547	3.104	1.222	999	8.020	17.093	77.723
3 e più	—	—	—	27	1.043	328	348	2.962	1.746	10.253
TOTALE	49.613	66.245	61.264	72.831	38.258	14.022	8.802	67.937	311.035	1.000.578
NUMERO COMPONENTI IN ETA' DI 60 ANNI E PIU'										
Nessuno	15.751	26.165	43.575	63.860	33.248	12.027	7.578	58.657	202.204	751.305
1	33.862	16.194	9.563	6.100	3.860	1.565	973	7.407	72.117	155.436
2	—	23.886	7.470	2.587	1.025	395	235	1.754	35.598	89.779
3 e più	—	—	656	284	125	35	16	119	1.116	4.058
TOTALE	49.613	66.245	61.264	72.831	38.258	14.022	8.802	67.937	311.035	1.000.578
NUMERO COMPONENTI IN ETA' DI 75 ANNI E PIU'										
Nessuno	36.212	54.342	57.575	71.139	36.856	13.369	8.409	64.974	277.902	931.645
1	13.401	8.966	3.057	1.528	1.305	612	366	2.765	29.235	59.578
2	—	2.937	592	148	87	38	27	198	3.829	9.103
3 e più	—	—	40	16	10	3	—	—	69	252
TOTALE	49.613	66.245	61.264	72.831	38.258	14.022	8.802	67.937	311.035	1.000.578

non professionale dei componenti e condizione del capo famiglia di censimento

FAMIGLIE CON COMPONENTI IN CONDIZIONE PROFESSIONALE E NON PROFESSIONALE								FAMIGLIE CON COMPONENTI TUTTI IN CONDIZIONE NON PROFESSIONALE	
TUTTI IN AGRICOLTURA		TUTTI NELLE INDUSTRIE		TUTTI IN ALTRE ATTIVITÀ		TUTTI IN SETTORI DIVERSI		Famiglie	Componenti
Famiglie	Componenti	Famiglie	Componenti	Famiglie	Componenti	Famiglie	Componenti		
22.408	90.049	36.272	144.645	75.646	295.365	15.969	75.007	—	—
22.408	90.049	—	—	—	—	4.825	23.480	—	—
—	—	36.272	144.645	—	—	6.404	28.824	—	—
—	—	—	—	75.646	295.365	4.740	22.703	—	—
6.622	27.044	5.798	23.538	3.067	11.907	2.837	13.766	—	—
3.410	11.799	6.328	23.293	14.356	49.641	2.301	11.108	100.749	200.862
94	353	202	877	820	3.162	48	259	5.331	17.002
3	11	14	35	64	179	—	—	772	1.285
478	1.427	1.530	4.765	3.042	8.843	459	2.006	25.999	38.146
2.456	8.554	4.007	15.236	9.309	33.217	1.561	7.664	59.895	124.988
379	1.454	575	2.380	1.121	4.240	233	1.179	8.752	19.441
32.440	128.892	48.398	191.476	93.069	356.913	21.107	99.881	100.749	200.862

TAV. 20 - Famiglie residenti per ampiezza e specie di alloggio in cui dimorano

SPECIE DI ALLOGGIO	FAMIGLIE CON COMPONENTI									
	1	2	3	4	5	6	7 e più		TOTALE	
							Famiglie	Componenti	Famiglie	Componenti
FAMIGLIE CHE OCCUPANO UN'ABITAZIONE	42.710	62.663	57.664	69.949	37.216	13.688	8.651	66.786	292.541	955.818
In proprietà	26.363	39.989	32.426	40.494	21.803	7.510	4.107	31.305	172.692	550.975
In affitto	13.132	18.853	21.144	25.133	13.434	5.505	4.166	32.553	101.367	347.555
Ad altro titolo	3.215	3.821	4.094	4.322	1.979	673	378	2.928	18.482	57.288
FAMIGLIE CHE OCCUPANO UN ALTRO TIPO DI ALLOGGIO	25	8	4	7	1	2	1	8	48	106
FAMIGLIE IN COABITAZIONE	6.873	3.567	3.591	2.864	1.030	319	125	935	18.369	44.235
FAMIGLIE SENZA ABITAZIONE	5	7	5	11	11	13	25	208	77	419
TOTALE	49.613	66.245	61.264	72.831	38.258	14.022	8.802	67.937	311.035	1.000.578

TAV. 21 - Famiglie residenti per tipo della

TIPO DELLA FAMIGLIA	NUMERO DEI					
	1			2		
	FAMIGLIE	FIGLI CONVIVENTI		FAMIGLIE	FIGLI CONVIVENTI	
TOTALE		di cui in età inferiore a 18 anni	TOTALE		di cui in età inferiore a 18 anni	
Tipo C 1	48.161	48.161	29.551	63.962	127.924	97.979
Tipo C 2	3.552	3.552	1.121	2.457	4.914	2.248
- di cui con padre separato legalmente	305	305	230	166	332	270
Tipo C 3	9.137	9.137	2.073	4.669	9.338	3.861
- di cui con madre separata legalmente	656	656	450	619	1.238	956
Tipo D 2.1	1.051	1.051	544	1.795	3.590	2.629
Tipo D 2.2	1.460	1.460	624	1.301	2.602	1.443
Tipo D 3.1	121	121	42	125	250	155
- di cui con padre separato legalmente	10	10	7	12	24	18
Tipo D 3.2	1.159	1.159	618	1.315	2.630	2.014
- di cui con padre separato legalmente	37	37	25	44	88	69
Tipo D 4.1	246	246	99	186	372	203
- di cui con madre separata legalmente	26	26	18	26	52	33
Tipo D 4.2	1.269	1.269	375	894	1.788	1.038
- di cui con madre separata legalmente	36	36	13	24	48	30
TOTALE	66.156	66.156	35.047	76.704	153.408	111.570

TAV. 22 - Convivenze e componenti permanenti,

SPECIE DELLA CONVIVENZA	NUMERO CONVIVENZE	COMPONENTI					
		IN CONDIZIONE PROFESSIONALE					
		DIRIGENTI E IMPIEGATI		LAVORATORI DIPENDENTI		ALTRI	
		In complesso	di cui nella pubblica amministrazione, servizi pubblici e privati	In complesso	di cui nella pubblica amministrazione, servizi pubblici e privati	In complesso	di cui nella pubblica amministrazione, servizi pubblici e privati
Convivenze ecclesiastiche	155	479	474	222	126	21	9
Istituti di istruzione	70	230	225	105	62	1	—
Istituti assistenziali	81	134	127	76	29	5	—
Istituti e case di cura	50	26	25	26	24	2	—
Istituti di prevenzione e pena	6	1	—	65	56	—	—
Alberghi, pensioni, locande	75	17	4	28	7	16	—
Navi mercantili	4	—	—	—	—	—	—
Altre convivenze	85	214	214	291	284	2	1
TOTALE	526	1.101	1.069	813	588	47	10

TAV. 23 - Convivenze secondo il numero di componenti

SPECIE DELLA CONVIVENZA	NUMERO CONVIVENZE	COMPONENTI			da 1 a 15			da 16 a 25	
		M	F	MF	CONVIVENZE	COMPONENTI		CONVIVENZE	COMPO
						MF	M		
Convivenze ecclesiastiche	155	650	1.471	2.121	118	684	253	16	329
Istituti di istruzione	70	1.271	1.014	2.285	29	186	78	10	200
Istituti assistenziali	81	1.573	2.114	3.687	23	157	25	7	136
Istituti e case di cura	50	1.578	1.594	3.172	16	105	22	4	71
Istituti di prevenzione e pena	6	703	32	735	3	25	23	—	—
Alberghi, pensioni, locande	75	1.046	427	1.473	47	305	215	11	203
Navi mercantili	4	41	—	41	3	24	24	1	17
Altre convivenze	85	2.414	43	2.457	67	254	243	3	53
TOTALE	526	9.276	6.695	15.971	306	1.740	883	52	1.009

famiglia e numero di figli conviventi

FIGLI CONVIVENTI											
3			4			5 e più			TOTALE		
FAMIGLIE	FIGLI CONVIVENTI		FAMIGLIE	FIGLI CONVIVENTI		FAMIGLIE	FIGLI CONVIVENTI		FAMIGLIE	FIGLI CONVIVENTI	
	TOTALE	di cui in età inferiore a 18 anni		TOTALE	di cui in età inferiore a 18 anni		TOTALE	di cui in età inferiore a 18 anni		TOTALE	di cui in età inferiore a 18 anni
31.992	95.976	72.454	11.191	44.764	33.023	6.545	37.258	27.330	161.851	354.083	260.337
1.432	4.296	2.061	617	2.468	1.178	351	1.980	1.017	8.409	17.210	7.625
72	216	178	29	116	88	17	98	77	589	1.067	843
1.937	5.811	2.863	755	3.020	1.628	480	2.731	1.751	16.978	30.037	12.176
269	807	602	122	488	336	68	395	302	1.734	3.584	2.646
791	2.373	1.719	278	1.112	812	175	955	699	4.090	9.081	6.403
701	2.103	1.298	339	1.356	869	302	1.797	1.204	4.103	9.318	5.438
72	216	120	24	96	67	26	146	86	368	829	470
1	3	1	3	12	11	—	—	—	26	49	37
666	1.998	1.486	222	888	647	167	975	722	3.529	7.650	5.487
26	78	65	10	40	29	4	25	21	121	268	209
55	165	82	20	80	45	6	36	23	513	899	452
6	18	11	1	4	3	—	—	—	59	100	65
381	1.143	696	142	568	353	110	622	416	2.796	5.390	2.878
15	45	30	5	20	13	2	14	10	82	163	96
38.027	114.081	82.779	13.588	54.352	38.622	8.162	46.500	33.248	202.637	434.497	301.266

attivi e non attivi, per specie della convivenza

ATTIVI				COMPONENTI NON ATTIVI			TOTALE COMPONENTI		
IN CERCA DI PRIMA OCCUPAZIONE	TOTALE			MASCHI	FEMMINE	MASCHI E FEMMINE	MASCHI	FEMMINE	MASCHI E FEMMINE
	MASCHI	FEMMINE	MASCHI E FEMMINE						
3	220	505	725	154	561	715	374	1.066	1.440
5	119	222	341	27	243	270	146	465	611
5	39	181	220	682	989	1.671	721	1.170	1.891
13	12	55	67	109	120	229	121	175	296
2	68	—	68	12	2	14	80	2	82
3	39	25	64	18	11	29	57	36	93
—	—	—	—	—	—	—	—	—	—
3	501	9	510	58	18	76	559	27	586
34	998	997	1.995	1.060	1.944	3.004	2.058	2.941	4.999

presenti per sesso e specie della convivenza

NENTI	da 26 a 50			da 51 a 75			da 76 a 100			oltre 100		
	CONVIVENZE	COMPONENTI		CONVIVENZE	COMPONENTI		CONVIVENZE	COMPONENTI		CONVIVENZE	COMPONENTI	
		MF	M		MF	M		MF	M		MF	M
50	15	517	202	4	220	58	—	—	—	2	371	87
87	17	599	210	4	281	155	8	671	395	2	348	346
64	25	905	456	9	550	193	7	577	287	10	1.362	548
20	14	512	261	8	499	236	1	95	40	7	1.890	999
—	1	26	26	1	60	54	—	—	—	1	624	600
137	9	335	246	3	187	115	4	332	260	1	111	73
17	—	—	—	—	—	—	—	—	—	—	—	—
46	3	125	113	3	174	161	2	165	165	5	1.686	1.686
421	84	3.019	1.514	32	1.971	972	22	1.840	1.147	28	6.392	4.339

TAV. 24 - Abitazioni occupate per numero di occupanti,

NUMERO DI STANZE — TITOLO DI GODIMENTO	ABITAZIONI OCCUPATE					
	1	2	3	4	5	6
Abitazioni occupate	39.434	59.184	56.339	69.388	38.948	16.237
1	4.501	2.072	954	794	435	227
2	10.867	10.771	7.030	6.773	3.962	1.780
3	10.314	17.177	14.826	16.382	9.082	3.721
4	7.208	15.467	16.972	21.537	11.734	4.923
5	3.842	8.471	10.313	14.646	8.064	3.234
6	1.594	3.229	3.941	5.812	3.453	1.381
7	573	1.119	1.300	1.894	1.194	504
8	252	436	516	779	522	228
9 e piu'	283	442	487	771	502	239
- di cui in proprieta'	24.303	37.689	31.741	40.264	23.033	9.173
1	2.092	1.045	323	270	158	77
2	6.184	6.235	2.995	2.639	1.494	669
3	6.553	10.767	7.602	8.102	4.484	1.781
4	4.766	9.894	9.604	12.546	7.006	2.834
5	2.679	5.754	6.574	9.616	5.466	2.088
6	1.175	2.380	2.795	4.245	2.567	922
7	433	880	999	1.517	964	403
8	194	363	431	654	455	192
9 e piu'	227	371	418	675	439	207
- di cui in affitto	12.101	17.832	20.598	24.842	13.839	6.256
1	2.007	868	563	462	242	135
2	3.836	3.803	3.414	3.555	2.185	998
3	3.078	5.326	6.005	6.924	3.958	1.694
4	1.940	4.680	6.157	7.745	4.099	1.847
5	837	2.228	3.178	4.372	2.296	1.025
6	268	657	953	1.321	773	420
7	87	177	223	308	193	87
8	28	49	57	90	53	29
9 e piu'	20	44	48	65	40	21
Abit.occup.senza stanze esclusivam.ad altro uso	39.434	59.184	56.339	69.388	38.948	16.237
1	4.555	2.111	968	810	443	230
2	10.941	10.839	7.086	6.827	3.989	1.790
3	10.377	17.310	14.952	16.526	9.144	3.743
4	7.211	15.527	17.098	21.687	11.817	4.950
5	3.842	8.478	10.303	14.657	8.081	3.239
6	1.552	3.152	3.862	5.744	3.438	1.388
7	528	1.041	1.237	1.819	1.145	485
8	212	393	447	706	482	211
9 e piu'	216	333	386	612	409	201
- di cui in proprieta'	24.303	37.689	31.741	40.264	23.033	9.173
1	2.113	1.065	331	278	161	78
2	6.234	6.282	3.028	2.675	1.511	674
3	6.600	10.851	7.674	8.211	4.519	1.798
4	4.773	9.950	9.705	12.655	7.069	2.854
5	2.686	5.755	6.589	9.631	5.490	2.093
6	1.146	2.335	2.746	4.206	2.563	932
7	404	823	958	1.463	932	390
8	170	340	378	602	419	180
9 e piu'	177	288	332	543	369	174
- di cui in affitto	12.101	17.832	20.598	24.842	13.839	6.256
1	2.032	884	569	469	246	137
2	3.854	3.817	3.433	3.567	2.194	1.002
3	3.084	5.365	6.045	6.958	3.978	1.698
4	1.936	4.685	6.181	7.777	4.116	1.852
5	831	2.228	3.157	4.370	2.293	1.027
6	252	632	922	1.295	757	414
7	78	161	210	289	182	84
8	21	31	45	74	48	25
9 e piu'	13	29	36	43	25	17
Abit.occ.senza stanze esclus.altro uso e cucine	39.434	59.184	56.339	69.388	38.948	16.237
1	7.760	4.801	2.387	2.071	1.136	535
2	14.812	19.622	14.976	15.413	8.669	3.680
3	9.065	18.459	19.699	24.291	13.375	5.479
4	4.774	10.456	12.311	17.340	9.530	3.944
5	1.896	3.817	4.607	6.768	3.991	1.587
6	658	1.249	1.465	2.101	1.321	565
7	237	409	488	753	498	224
8	114	186	205	363	234	122
9 e piu'	118	185	201	288	194	101
- di cui in proprieta'	24.303	37.689	31.741	40.264	23.033	9.173
1	3.976	2.778	1.035	898	459	217
2	8.933	11.914	7.090	7.040	3.894	1.596
3	5.826	11.548	10.824	13.426	7.604	3.020
4	3.298	7.020	7.703	11.132	6.293	2.478
5	1.392	2.768	3.214	4.881	2.902	1.031
6	500	987	1.126	1.675	1.075	452
7	185	354	405	641	424	189
8	93	160	173	315	203	100
9 e piu'	100	160	171	256	179	90
- di cui in affitto	12.101	17.832	20.598	24.842	13.839	6.256
1	3.116	1.653	1.123	994	586	279
2	4.810	6.388	6.557	6.989	4.107	1.823
3	2.609	5.853	7.446	9.330	5.018	2.176
4	1.088	2.856	3.948	5.447	2.881	1.318
5	335	822	1.165	1.606	949	512
6	102	194	259	341	214	97
7	28	32	57	83	54	30
8	4	19	23	30	23	13
9 e piu'	9	15	20	22	7	8

numero di stanze e titolo di godimento

DA PERSONE				TOTALE			
7	8	9 e più		ABITAZIONI	STANZE	OCCUPANTI	
		ABITAZIONI	OCCUPANTI			FAMIGLIE	COMPONENTI
6.818	3.132	3.061	30.707	292.541	1.128.483	310.897	1.000.022
84	51	29	285	9.147	9.147	9.420	19.501
808	357	350	3.449	42.698	85.396	44.624	123.042
1.576	705	611	6.097	74.394	223.182	78.364	245.179
2.022	929	921	9.182	81.713	326.852	87.113	294.182
1.330	606	664	6.746	51.170	255.850	54.900	190.935
613	339	354	3.625	20.716	124.296	22.550	79.302
206	75	67	673	6.932	48.524	7.586	25.996
77	27	23	230	2.860	22.880	3.126	10.751
102	43	42	420	2.911	32.356	3.214	11.134
3.613	1.507	1.369	13.718	172.692	703.398	183.749	577.228
24	25	11	108	4.025	4.025	4.132	7.959
281	111	94	924	20.702	41.404	21.602	53.458
746	308	254	2.536	40.597	121.791	42.853	126.629
1.107	460	459	4.581	48.676	194.704	51.961	171.594
778	325	321	3.269	33.601	168.005	36.000	123.546
364	169	135	1.347	14.752	88.512	15.933	54.914
155	53	46	463	5.450	38.150	5.916	20.468
66	21	13	129	2.389	19.112	2.594	9.015
92	35	36	361	2.500	27.695	2.758	9.645
2.879	1.473	1.547	15.532	101.367	358.196	107.606	363.127
59	24	14	140	4.374	4.374	4.523	10.045
476	228	239	2.366	18.734	37.468	19.633	60.339
723	358	323	3.220	28.389	85.167	29.841	100.540
823	417	420	4.177	28.128	112.512	29.946	105.602
503	256	312	3.162	15.007	75.035	16.145	58.676
231	158	209	2.164	4.990	29.940	5.557	21.155
45	21	16	161	1.157	8.099	1.313	4.473
10	6	9	92	331	2.648	371	1.306
9	5	5	50	257	2.953	277	991
6.818	3.132	3.061	30.707	292.541	1.119.999	310.897	1.000.022
86	51	30	294	9.284	9.284	9.564	19.820
811	360	351	3.458	42.994	85.988	44.926	123.885
1.586	706	617	6.153	74.961	224.883	78.969	247.038
2.023	934	922	9.197	82.169	328.676	87.597	295.922
1.339	610	662	6.723	51.211	256.055	54.945	191.150
614	331	352	3.605	20.433	122.598	22.254	78.487
194	74	69	691	6.592	46.144	7.228	24.873
76	27	20	202	2.574	20.592	2.836	9.789
89	39	38	384	2.323	25.779	2.578	9.058
3.613	1.507	1.369	13.718	172.692	697.312	183.749	577.228
25	25	11	108	4.087	4.087	4.198	8.104
284	113	95	933	20.896	41.792	21.800	54.006
752	309	256	2.554	40.970	122.910	43.251	127.841
1.107	466	459	4.583	49.038	196.152	52.346	172.937
786	326	320	3.258	33.676	168.380	36.081	123.863
366	162	135	1.347	14.591	87.546	15.760	54.490
146	53	48	481	5.217	36.519	5.676	19.703
66	21	12	120	2.188	17.504	2.389	8.317
81	32	33	334	2.029	22.422	2.248	7.967
2.879	1.473	1.547	15.532	101.367	356.376	107.606	363.127
60	24	15	149	4.436	4.436	4.588	10.196
476	229	239	2.366	18.811	37.622	19.711	60.567
725	358	327	3.258	28.538	85.614	30.001	101.056
826	416	421	4.190	28.210	112.840	30.031	105.949
503	259	311	3.150	14.979	74.895	16.113	58.608
231	157	207	2.144	4.867	29.202	5.431	20.748
42	20	16	161	1.082	7.574	1.232	4.215
9	6	7	73	266	2.128	304	1.088
7	4	4	41	178	2.065	195	700
6.818	3.132	3.061	30.707	292.541	920.782	310.897	1.000.022
215	102	85	837	19.092	19.092	19.775	44.855
1.538	698	620	6.132	80.028	160.056	83.757	248.543
2.304	1.047	974	9.695	94.693	284.079	100.598	336.192
1.647	753	826	8.382	61.581	246.324	66.200	229.228
706	375	409	4.192	24.156	120.780	26.258	92.034
232	87	86	847	7.764	46.584	8.527	29.117
76	31	23	238	2.739	19.173	3.022	10.383
49	19	21	209	1.313	10.504	1.445	5.159
51	20	17	175	1.175	14.190	1.315	4.511
3.613	1.507	1.369	13.718	172.692	573.358	183.749	577.228
79	48	33	321	9.523	9.523	9.858	21.084
622	255	224	2.219	41.568	83.136	43.506	119.850
1.217	513	446	4.449	54.424	163.272	57.972	188.310
961	401	405	4.121	39.691	158.764	42.619	145.364
410	176	155	1.549	16.929	84.645	18.254	62.617
171	59	58	573	6.103	36.618	6.642	22.881
61	22	16	164	2.297	16.079	2.512	8.693
45	14	17	167	1.120	8.960	1.222	4.401
47	19	15	155	1.037	12.361	1.164	4.028
2.879	1.473	1.547	15.532	101.367	293.684	107.606	363.127
119	45	47	469	7.962	7.962	8.256	20.033
810	409	356	3.520	32.249	64.498	33.773	109.148
973	472	483	4.795	34.360	103.080	36.386	127.501
625	323	390	3.946	18.876	75.504	20.344	73.650
278	185	237	2.459	6.089	30.445	6.758	25.600
54	27	22	216	1.310	7.860	1.498	5.093
12	9	7	74	312	2.184	360	1.275
4	3	3	33	122	976	138	509
4	—	2	20	87	1.175	93	318

TAV. 25 - Abitazioni occupate per numero di stanze, numero di famiglie, figura giuridica

NUMERO FAMIGLIE — FIGURA GIURIDICA DEL PROPRIETARIO — EPOCA DI COSTRUZIONE E TITOLO DI GODIMENTO — NUMERO SERVIZI INSTALLATI	ABITAZIONI					
	1	2	3	4	5	6
ABITAZIONI OCCUPATE	9.147	42.698	74.394	81.713	51.170	20.716
- Da una famiglia						
- numero	8.884	40.856	70.646	76.653	47.691	19.047
- componenti	18.326	113.208	224.498	265.288	171.144	69.787
- Da due famiglie						
- numero	254	1.764	3.546	4.748	3.257	1.521
- componenti	1.110	9.231	19.041	26.437	17.957	8.346
- Da tre e più famiglie						
- numero	9	78	202	312	222	148
- componenti	65	603	1.640	2.457	1.834	1.169
Figura giuridica del proprietario						
- Persona fisica	8.943	40.700	69.114	72.902	46.786	19.033
- Impresa bancaria o assicuratrice	9	81	185	286	244	117
- Altra impresa: di costruzioni, immobiliare, industriale, commerciale, ecc.	17	202	533	692	383	120
- Cooperativa edilizia di abitazione	33	157	201	363	623	404
- a proprietà individuale	30	142	152	269	444	316
- a proprietà indivisa	3	15	49	94	179	88
- Stato, Regioni, Province, Comuni	14	100	645	1.121	481	101
- Enti previdenziali (INPS, INPDAL, ecc.)	1	22	49	141	49	8
- Istituto autonomo case popolari (IACP)	61	1.032	3.218	5.889	2.441	852
- Altro proprietario	69	404	449	319	163	81
Epoca di costruzione						
Prima del 1919	3.530	10.913	11.125	6.794	4.051	1.892
- di cui in proprietà	1.469	5.184	6.094	4.125	2.861	1.350
1919 - 1945	2.709	11.547	13.880	8.392	3.895	1.523
- di cui in proprietà	1.119	5.196	7.198	5.022	2.577	1.012
1946 - 1960	1.366	9.369	17.308	15.865	7.614	3.311
- di cui in proprietà	601	4.387	8.976	9.016	4.769	2.274
1961 - 1971	735	6.236	18.656	28.325	18.990	7.685
- di cui in proprietà	416	3.356	10.506	16.741	12.232	5.608
1972 - 1975	381	2.497	7.254	11.521	8.383	3.210
- di cui in proprietà	205	1.322	4.084	6.929	5.492	2.327
1976 - 1980	402	2.028	5.813	10.118	7.664	2.884
- di cui in proprietà	203	1.186	3.488	6.353	5.225	1.998
Dopo il 1980	24	108	358	698	573	211
- di cui in proprietà	12	71	251	490	445	183
Numero di servizi installati						
Acqua potabile, gabinetto, bagno, elettricità, riscaldamento	817	9.124	31.090	48.509	37.007	16.398
Acqua potabile, gabinetto, bagno, elettricità	706	8.748	21.982	24.270	11.421	3.508
Acqua potabile, gabinetto, bagno	15	42	71	69	28	14
Acqua potabile, gabinetto, elettricità	4.204	13.247	9.813	3.341	787	208
Acqua potabile, gabinetto	78	117	70	38	11	3
Acqua potabile, elettricità	144	309	200	99	23	6
Gabinetto, elettricità	417	573	276	97	11	6
Altre combinazioni	2.628	10.447	10.834	5.268	1.876	571
Solo acqua potabile	17	14	8	4	1	—
Solo gabinetto	52	24	21	11	4	2
Solo elettricità	48	39	18	2	—	—
Nessun servizio	21	14	11	5	1	—

del proprietario, epoca di costruzione e titolo di godimento, numero di servizi installati

CON STANZE				TOTALE			
7	8	9 e più		ABITAZIONI	STANZE	OCCUPANTI	
		ABITAZIONI	STANZE			FAMIGLIE	COMPONENTI
6.932	2.860	2.911	32.356	292.541	1.128.483	310.897	1.000.022
6.350	2.616	2.647	29.555	275.390	1.056.816	275.390	—
22.765	9.483	9.638	—	—	—	—	904.137
525	224	231	2.447	16.070	66.737	32.140	—
2.796	1.149	1.236	—	—	—	—	87.303
57	20	33	354	1.081	4.930	3.367	—
435	119	260	—	—	—	—	8.582
6.792	2.806	2.810	30.619	269.886	1.038.032	285.465	904.779
30	8	22	407	982	4.473	1.034	3.345
29	7	23	521	2.006	8.203	2.119	6.891
35	21	15	247	1.852	8.601	1.963	6.569
29	15	11	141	1.408	6.426	1.498	4.992
6	6	4	106	444	2.175	465	1.577
16	3	9	96	2.490	9.876	2.766	9.937
—	1	2	95	273	1.152	296	993
14	3	15	205	13.525	52.979	15.586	62.357
16	11	15	166	1.527	5.167	1.668	5.151
783	443	665	7.927	40.196	134.466	43.094	116.567
580	326	565	6.875	22.554	82.567	24.070	60.288
706	286	331	3.806	43.269	140.660	46.175	131.887
502	217	266	3.127	23.109	80.527	24.658	64.435
1.241	522	422	4.593	57.018	210.880	61.181	190.334
905	409	350	3.810	31.687	123.273	34.136	100.603
2.424	905	796	8.498	84.752	356.241	90.245	307.907
1.987	785	702	7.369	52.333	227.976	55.917	188.835
940	359	380	4.041	34.925	147.889	36.545	132.027
757	326	329	3.401	21.771	95.547	22.888	83.443
778	317	285	3.163	30.289	129.138	31.496	113.802
667	300	259	2.812	19.679	86.445	20.462	73.838
60	28	32	328	2.092	9.209	2.161	7.498
52	26	29	301	1.559	7.063	1.618	5.786
5.621	2.366	2.440	26.470	153.372	674.539	162.528	547.874
1.047	384	300	3.510	72.366	273.292	78.061	257.250
1	3	—	—	243	843	261	873
68	22	47	579	31.737	79.915	33.484	91.257
1	1	4	65	323	827	338	876
3	1	6	149	791	2.087	853	2.146
1	—	—	—	1.381	2.877	1.459	3.706
189	83	113	1.573	32.009	93.462	33.584	95.254
—	—	—	—	44	90	46	111
1	—	1	10	116	256	117	278
—	—	—	—	107	188	110	267
—	—	—	—	52	107	56	130

TAV. 26 - Abitazioni occupate per tipo di fabbricato,

NUMERO STANZE — EPOCA DI COSTRUZIONE — SERVIZI INSTALLATI	FABBRICATO UTILIZZATO ESCLUSIVAMENTE AD USO ABITATIVO PER NUMERO DI ABITAZIONI						TOTALE
	1	2	da 3 a 8	da 9 a 15	da 16 a 30	31 e più	
ABITAZIONI	108.988	34.651	60.537	30.716	24.110	7.641	266.643
STANZE	383.829	129.167	234.082	133.286	102.830	32.868	1.016.062
FAMIGLIE	115.336	36.646	64.702	32.837	25.744	8.108	283.373
OCCUPANTI	357.678	116.048	218.072	110.586	84.819	27.265	914.468
Numero stanze							
1	5.295	917	1.561	370	195	85	8.423
2	22.598	5.523	7.612	2.058	1.552	473	39.816
3	32.621	10.291	15.327	5.213	4.556	1.449	69.457
4	25.741	9.751	19.177	9.777	8.293	2.639	75.378
5	13.416	5.048	10.784	8.374	6.170	1.842	45.634
6	5.216	1.820	4.019	3.497	2.406	775	17.733
7	1.994	673	1.192	906	595	244	5.604
8	949	297	451	307	187	73	2.264
9 e più	1.158	331	414	214	156	61	2.334
Epoca di costruzione							
Prima del 1919	22.758	4.713	7.206	1.448	534	215	36.874
1919 - 1945	23.555	5.700	8.263	1.616	485	434	40.053
1946 - 1960	20.374	6.241	13.139	6.541	4.560	895	51.750
1961 - 1971	20.870	8.838	14.480	12.610	13.891	4.581	75.270
1972 - 1975	10.820	4.624	8.338	4.661	3.094	806	32.343
1976 - 1980	9.830	4.232	8.597	3.622	1.457	684	28.422
Dopo il 1980	781	303	514	218	89	26	1.931
Servizi installati							
Acqua potabile	106.758	34.273	60.089	30.610	24.062	7.613	263.405
Gabinetto	107.795	34.348	60.217	30.596	24.015	7.609	264.580
Bagno	69.231	27.208	51.394	28.829	23.286	7.266	207.214
Elettricità	107.428	34.285	60.043	30.573	24.053	7.614	263.996
Riscaldamento	65.447	21.591	36.056	21.212	17.057	5.627	166.990

numero di stanze, epoca di costruzione, servizi installati

FABBRICATO UTILIZZATO PREVALENTEMENTE AD USO ABITATIVO PER NUMERO DI ABITAZIONI							FABBRICATO UTILIZZATO PREVALENTE- MENTE AD USO NON ABITATIVO	FABBRICATO RURALE
1	2	da 3 a 8	da 9 a 15	da 16 a 30	31 e più	TOTALE		
4.511	1.880	4.928	4.432	4.514	3.935	24.200	829	869
17.225	7.782	20.765	20.905	21.663	18.284	106.624	3.180	2.617
4.761	1.984	5.303	4.731	4.803	4.144	25.726	883	915
14.774	6.175	16.560	14.783	15.013	12.919	80.224	2.696	2.634
217	52	156	65	29	27	546	60	118
849	253	614	308	227	236	2.487	159	236
1.189	483	1.039	626	538	626	4.501	187	249
978	479	1.252	1.004	1.243	1.034	5.990	178	167
650	313	922	1.188	1.238	1.040	5.351	127	58
312	138	485	700	701	572	2.908	53	22
136	67	225	320	293	248	1.289	30	9
69	33	128	121	146	87	584	10	2
111	62	107	100	99	65	544	25	8
912	308	999	330	107	62	2.718	186	418
912	313	1.034	322	103	165	2.849	145	222
824	295	904	1.254	1.022	721	5.020	155	93
877	428	886	1.650	2.803	2.591	9.235	194	53
494	273	607	561	285	246	2.466	82	34
443	239	461	285	185	149	1.762	59	46
49	24	37	30	9	1	150	8	3
4.371	1.857	4.899	4.417	4.508	3.927	23.979	797	753
4.426	1.867	4.905	4.416	4.503	3.921	24.038	808	776
3.064	1.517	4.081	4.140	4.394	3.792	20.988	560	301
4.426	1.864	4.896	4.417	4.507	3.926	24.036	806	766
2.884	1.251	2.909	3.179	3.507	3.115	16.845	519	343

TAV. 27 - Abitazioni occupate per servizi installati, numero di occupanti,

NUMERO OCCUPANTI — NUMERO STANZE — TITOLO DI GODIMENTO — FIGURA GIURIDICA DEL PROPRIETARIO ED EPOCA DI COSTRUZIONE	TOTALE ABITAZIONI	ACQUA POTABILE				
		DI ACQUEDOTTO			DI POZZO O CISTERNA	TOTALE
		Nell'abitazione	Fuori dell'abitazione	TOTALE		
ABITAZIONI OCCUPATE	292.541	279.495	5.729	285.224	3.710	288.934
STANZE	1.128.483	1.088.612	16.710	1.105.322	13.542	1.118.864
FAMIGLIE	310.897	297.177	6.038	303.215	3.911	307.126
OCCUPANTI	1.000.022	958.821	17.903	976.724	12.288	989.012
Numero occupanti						
1	39.434	36.318	1.358	37.676	647	38.323
2	59.184	56.594	1.215	57.809	728	58.537
3	56.339	54.251	935	55.186	668	55.854
4	69.388	67.032	969	68.001	817	68.818
5	38.948	37.432	655	38.087	483	38.570
6	16.237	15.530	306	15.836	202	16.038
7	6.818	6.488	136	6.624	87	6.711
8	3.132	2.952	88	3.040	48	3.088
9 e più	3.061	2.898	67	2.965	30	2.995
Numero stanze						
1	9.147	7.369	833	8.202	165	8.367
2	42.698	38.986	1.844	40.830	720	41.550
3	74.394	71.239	1.336	72.575	1.033	73.608
4	81.713	79.254	977	80.231	946	81.177
5	51.170	50.003	447	50.450	496	50.946
6	20.716	20.246	193	20.439	194	20.633
7	6.932	6.785	52	6.837	69	6.906
8	2.860	2.795	18	2.813	33	2.846
9 e più	2.911	2.818	29	2.847	54	2.901
Titolo di godimento						
Proprietà	172.692	165.832	2.771	168.603	2.200	170.803
Affitto	101.367	96.624	2.519	99.143	901	100.044
Altro titolo	18.482	17.039	439	17.478	609	18.087
Figura giuridica del proprietario ed epoca di costruzione						
Persona fisica	269.886	257.375	5.512	262.887	3.556	266.443
Prima del 1919	39.559	35.724	1.842	37.566	926	38.492
1919 - 1945	42.286	39.540	1.240	40.780	710	41.490
1946 - 1960	49.709	47.865	851	48.716	516	49.232
1961 - 1971	76.194	74.415	909	75.324	524	75.848
1972 - 1975	32.788	31.787	345	32.132	379	32.511
1976 - 1980	27.416	26.194	311	26.505	474	26.979
Dopo il 1980	1.934	1.850	14	1.864	27	1.891
Imprese	2.988	2.909	40	2.949	21	2.970
Prima del 1919	169	159	4	163	3	166
1919 - 1945	141	131	5	136	2	138
1946 - 1960	415	403	7	410	2	412
1961 - 1971	1.250	1.229	12	1.241	8	1.249
1972 - 1975	496	481	8	489	1	490
1976 - 1980	473	462	4	466	5	471
Dopo il 1980	44	44	—	44	—	44
Cooperative edilizie a proprietà individuale e indivisa	1.852	1.813	15	1.828	11	1.839
Prima del 1919	93	82	1	83	5	88
1919 - 1945	140	135	4	139	—	139
1946 - 1960	291	289	2	291	—	291
1961 - 1971	525	518	4	522	3	525
1972 - 1975	135	129	3	132	—	132
1976 - 1980	575	567	1	568	3	571
Dopo il 1980	93	93	—	93	—	93
Stato, Regioni, Provincie, Comuni, IACP	16.015	15.689	126	15.815	103	15.918
Prima del 1919	139	123	5	128	3	131
1919 - 1945	481	456	4	460	4	464
1946 - 1960	6.147	5.999	53	6.052	71	6.123
1961 - 1971	6.128	6.068	33	6.101	12	6.113
1972 - 1975	1.366	1.342	9	1.351	8	1.359
1976 - 1980	1.734	1.682	21	1.703	5	1.708
Dopo il 1980	20	19	1	20	—	20
Enti previdenziali	273	270	1	271	1	272
Prima del 1919	7	7	—	7	—	7
1919 - 1945	16	15	—	15	—	15
1946 - 1960	82	81	—	81	1	82
1961 - 1971	138	137	1	138	—	138
1972 - 1975	20	20	—	20	—	20
1976 - 1980	10	10	—	10	—	10
Dopo il 1980	—	—	—	—	—	—
Altro proprietario	1.527	1.439	35	1.474	18	1.492
Prima del 1919	229	198	6	204	10	214
1919 - 1945	205	178	14	192	4	196
1946 - 1960	374	362	7	369	2	371
1961 - 1971	517	511	4	515	—	515
1972 - 1975	120	111	4	115	2	117
1976 - 1980	81	78	—	78	—	78
Dopo il 1980	1	1	—	1	—	1

numero di stanze, titolo di godimento, figura giuridica del proprietario ed epoca di costruzione

GABINETTO								BAGNO	ELETTRICITÀ	RISCALDAMENTO	
Nell'abitazione				Fuori dell'abitazione		TOTALE				Impianto fisso	Con apparecchi singoli
1	2 o più	TOTALE	di cui con scarico	TOTALE	di cui con scarico	Numero	di cui con scarico				
231.229	54.245	285.474	246.095	4.728	1.348	290.202	247.443	229.063	289.604	65.465	119.232
821.984	287.696	1.109.680	992.297	11.834	3.840	1.121.514	996.137	960.338	1.118.911	317.698	447.794
245.617	57.825	303.442	261.939	4.974	1.430	308.416	263.369	244.110	307.800	68.760	126.634
776.950	203.151	980.101	859.633	12.810	3.897	992.911	863.530	816.694	990.924	235.059	405.533
33.746	3.507	37.253	27.653	1.572	356	38.825	28.009	21.656	38.726	5.627	15.399
48.988	8.539	57.527	48.636	1.174	354	58.701	48.990	43.416	58.565	11.000	25.042
44.372	10.956	55.328	49.265	636	200	55.964	49.465	47.237	55.868	13.547	23.507
51.810	16.625	68.435	61.666	547	191	68.982	61.857	60.501	68.883	19.974	27.658
29.366	8.955	38.321	34.148	383	127	38.704	34.275	32.942	38.607	9.667	15.964
12.614	3.296	15.910	13.853	210	54	16.120	13.907	13.093	16.083	3.239	6.775
5.358	1.300	6.658	5.732	111	39	6.769	5.771	5.395	6.749	1.272	2.677
2.493	569	3.062	2.616	47	14	3.109	2.630	2.448	3.087	574	1.178
2.482	498	2.980	2.526	48	13	3.028	2.539	2.375	3.036	565	1.032
7.897	104	8.001	3.694	785	124	8.786	3.818	1.611	8.836	369	3.066
39.289	797	40.086	27.486	1.942	469	42.028	27.955	18.387	41.996	2.340	17.137
68.609	3.861	72.470	61.642	1.320	450	73.790	62.092	54.063	73.550	7.597	34.094
69.013	11.805	80.818	74.228	464	191	81.282	74.419	73.737	81.112	17.993	35.569
33.399	17.480	50.879	47.704	115	61	50.994	47.765	48.915	50.891	20.183	18.612
9.354	11.252	20.606	19.411	57	30	20.663	19.441	20.072	20.606	10.163	6.780
2.209	4.688	6.897	6.549	19	11	6.916	6.560	6.724	6.896	3.559	2.240
711	2.127	2.838	2.697	12	8	2.850	2.705	2.780	2.837	1.583	862
748	2.131	2.879	2.684	14	4	2.893	2.688	2.774	2.880	1.678	872
130.731	37.975	168.706	147.741	2.357	711	171.063	148.452	138.813	170.945	40.701	76.110
85.288	13.620	98.908	82.957	1.948	517	100.856	83.474	76.246	100.440	21.325	34.879
15.210	2.650	17.860	15.397	423	120	18.283	15.517	14.004	18.219	3.439	8.243
211.775	51.195	262.970	225.113	4.665	1.334	267.635	226.447	207.651	267.071	58.429	112.574
33.957	2.805	36.762	26.399	2.286	579	39.048	26.978	19.940	38.901	2.593	17.070
37.543	2.915	40.458	30.821	1.428	411	41.886	31.232	23.429	41.610	1.788	19.562
42.385	6.471	48.856	42.136	506	172	49.362	42.308	37.868	49.207	4.328	24.109
55.942	19.603	75.545	69.472	216	78	75.761	69.550	69.664	75.767	25.418	29.282
22.229	10.147	32.376	29.607	110	37	32.486	29.644	29.872	32.548	13.692	11.459
18.475	8.585	27.060	24.881	112	53	27.172	24.934	25.065	27.132	9.988	10.308
1.244	669	1.913	1.797	7	4	1.920	1.801	1.813	1.906	622	784
2.209	754	2.963	2.710	9	3	2.972	2.713	2.818	2.978	1.985	479
139	26	165	133	2	1	167	134	122	167	43	60
123	12	135	104	3	1	138	105	86	140	16	51
298	114	412	386	2	—	414	386	389	414	157	131
949	295	1.244	1.150	—	—	1.244	1.150	1.226	1.246	933	144
317	174	491	462	1	1	492	463	483	495	410	38
354	118	472	434	1	—	473	434	468	472	393	47
29	15	44	41	—	—	44	41	44	44	33	8
1.151	681	1.832	1.678	14	4	1.846	1.682	1.702	1.843	984	414
79	7	86	56	6	2	92	58	48	90	15	36
130	5	135	111	5	1	140	112	93	137	9	69
226	64	290	264	1	1	291	265	268	290	53	113
393	130	523	503	—	—	523	503	512	524	201	156
70	63	133	119	1	—	134	119	125	134	95	16
213	359	572	542	1	—	573	542	563	575	523	21
40	53	93	83	—	—	93	83	93	93	88	3
14.542	1.412	15.954	15.089	11	1	15.965	15.090	15.481	15.937	3.632	5.084
122	12	134	120	5	—	139	120	109	135	23	60
462	17	479	434	1	1	480	435	405	479	33	275
6.085	45	6.130	5.768	3	—	6.133	5.768	5.844	6.125	269	2.295
5.837	277	6.114	5.849	—	—	6.114	5.849	6.057	6.111	1.375	1.940
1.074	282	1.356	1.278	—	—	1.356	1.278	1.342	1.361	716	295
952	769	1.721	1.627	2	—	1.723	1.627	1.705	1.707	1.201	215
10	10	20	13	—	—	20	13	19	19	15	4
234	36	270	242	—	—	270	242	260	272	100	74
3	3	6	5	—	—	6	5	6	7	3	2
12	3	15	14	—	—	15	14	11	15	4	6
75	6	81	70	—	—	81	70	77	82	22	31
121	17	138	129	—	—	138	129	137	138	58	25
15	5	20	16	—	—	20	16	20	20	10	5
8	2	10	8	—	—	10	8	9	10	3	5
—	—	—	—	—	—	—	—	—	—	—	—
1.318	167	1.485	1.263	29	6	1.514	1.269	1.151	1.503	335	607
193	16	209	149	14	3	223	152	101	224	9	97
177	14	191	141	9	—	200	141	97	198	7	110
352	18	370	327	4	1	374	328	285	370	61	150
443	71	514	473	2	2	516	475	487	512	185	168
91	28	119	105	—	—	119	105	108	120	40	55
61	20	81	67	—	—	81	67	72	78	33	26
1	—	1	1	—	—	1	1	1	1	—	1

TAV. 28 - Abitazioni occupate per numero di stanze e numero

FAMIGLIE PER NUMERO DI COMPONENTI E CONDIZIONE OCCUPAZIONALE	ABITAZIONI					
	1	2	3	4	5	6
Famiglie con 1 componente	4.626	11.427	11.092	8.055	4.372	1.862
- Non occupato	4.187	10.165	9.508	6.459	3.277	1.381
- Occupato	439	1.262	1.584	1.596	1.095	481
Famiglie con 2 componenti	2.068	11.086	18.001	16.560	9.190	3.546
- Tutti non occupati	1.622	8.035	11.754	9.506	4.930	1.822
- Uno occupato	416	2.750	5.406	5.839	3.340	1.319
- Tutti occupati	30	301	841	1.215	920	405
Famiglie con 3 componenti	946	7.053	15.100	17.461	10.607	4.093
- Tutti non occupati	403	2.675	4.608	4.539	2.527	943
- Uno occupato	461	3.718	8.565	10.027	5.803	2.105
- Due occupati	72	616	1.812	2.762	2.158	999
- Tutti occupati	10	44	115	133	119	46
Famiglie con 4 componenti	778	6.744	16.422	21.786	14.826	5.905
- Tutti non occupati	293	1.776	3.137	3.125	1.709	638
- Uno occupato	394	4.115	10.477	14.023	8.890	3.206
- Due occupati	81	755	2.455	4.194	3.915	1.892
- Tre occupati	9	91	321	401	285	154
- Tutti occupati	1	7	32	43	27	15
Famiglie con 5 componenti	407	3.770	8.662	11.218	7.760	3.272
- Tutti non occupati	128	971	1.595	1.513	846	288
- Uno occupato	219	2.185	5.187	6.856	4.556	1.824
- Due occupati	45	481	1.472	2.307	1.941	991
- Tre occupati	13	115	352	471	355	150
- Quattro occupati	1	16	52	62	52	17
- Tutti occupati	1	2	4	9	10	2
Famiglie con 6 e più componenti	322	2.618	5.117	6.633	4.415	2.038
Numero componenti	2.143	17.492	33.889	44.087	29.541	13.952
Famiglie con tutti i componenti non occupati	106	631	931	972	532	239
Numero componenti	703	4.206	6.204	6.515	3.587	1.649
Famiglie con componenti parte occupati e parte non occupati	215	1.987	4.186	5.661	3.882	1.799
Numero componenti	1.434	13.286	27.685	37.572	25.948	12.303
Famiglie con tutti i componenti occupati	1	—	—	—	1	—
Numero componenti	6	—	—	—	6	—
TOTALE	9.147	42.698	74.394	81.713	51.170	20.716

dei componenti delle famiglie secondo la condizione occupazionale

CON STANZE				TOTALE			
7	8	9 e più		ABITAZIONI	STANZE	OCCUPANTI	
		ABITAZIONI	STANZE			FAMIGLIE	COMPONENTI
661	292	323	3.635	42.710	136.606	42.710	42.710
510	220	227	2.627	35.934	111.505	35.934	35.934
151	72	96	1.008	6.776	25.101	6.776	6.776
1.241	481	490	5.646	62.663	229.890	62.663	125.326
586	236	229	2.763	38.720	135.313	38.720	77.440
496	200	203	2.219	19.969	77.395	19.969	39.938
159	45	58	664	3.974	17.182	3.974	7.948
1.349	533	522	6.142	57.664	227.638	57.664	172.992
310	114	121	1.493	16.240	60.601	16.240	48.720
652	272	246	2.989	31.849	125.074	31.849	95.547
359	137	138	1.468	9.053	39.649	9.053	27.159
28	10	17	192	522	2.314	522	1.566
1.924	797	767	8.368	69.949	288.448	69.949	279.796
158	70	73	791	10.979	40.586	10.979	43.916
1.014	406	395	4.399	42.920	174.578	42.920	171.680
697	292	261	2.730	14.542	66.604	14.542	58.168
50	26	34	403	1.371	6.068	1.371	5.484
5	3	4	45	137	612	137	548
1.146	487	494	5.221	37.216	154.376	37.216	186.080
91	35	34	364	5.501	20.146	5.501	27.505
608	261	259	2.741	21.955	90.383	21.955	109.775
383	162	151	1.595	7.933	35.874	7.933	39.665
51	24	43	446	1.574	6.853	1.574	7.870
13	5	6	64	224	994	224	1.120
—	—	1	11	29	126	29	145
611	270	315	3.344	22.339	91.525	22.339	—
3.973	1.766	2.071	—	—	—	—	148.914
43	23	14	147	3.491	12.775	3.491	—
287	152	91	—	—	—	—	23.394
568	247	301	3.197	18.846	78.744	18.846	—
3.686	1.614	1.980	—	—	—	—	125.508
—	—	—	—	2	6	2	—
—	—	—	—	—	—	—	12
6.932	2.860	2.911	32.356	292.541	1.128.483	292.541	955.818

TAV. 29 - Abitazioni non occupate per numero di stanze, motivo della non occupazione, tipo di fabbricato, figura giuridica del proprietario ed epoca di costruzione

MOTIVO DELLA NON OCCUPAZIONE — TIPO DI FABBRICATO — FIGURA GIURIDICA DEL PROPRIETARIO — EPOCA DI COSTRUZIONE	ABITAZIONI CON STANZE										TOTALE	
	1	2	3	4	5	6	7	8	9 e più		ABITAZIONI	STANZE
									ABITAZIONI	STANZE		
ABITAZIONI NON OCCUPATE	12.018	23.685	24.297	20.046	10.846	4.236	1.280	729	941	11.479	98.078	318.380
Motivo della non occupazione												
- Disponibile per la vendita o l'affitto	1.615	4.806	5.418	4.706	3.046	1.075	234	99	133	1.786	21.132	72.201
- Utilizzabile per vacanza	1.238	4.757	7.884	8.010	4.513	1.894	698	441	497	5.710	29.932	114.497
- Utilizzabile per lavoro	5.557	5.949	3.464	1.413	586	245	86	60	126	1.572	17.486	40.553
- Altro motivo	3.608	8.173	7.531	5.917	2.701	1.022	262	129	185	2.411	29.528	91.129
Tipo di fabbricato in cui è situata l'abitazione												
Utilizzato esclusivamente ad uso abitativo	4.143	13.172	16.318	15.512	8.781	3.396	1.014	527	682	8.321	63.545	225.405
- Con 1 abitazione	2.822	8.707	9.516	7.343	3.802	1.626	569	309	396	4.651	35.090	118.028
- Con 2 abitazioni	308	1.284	1.794	1.877	1.043	437	147	123	147	1.768	7.160	27.384
- Da 3 a 8 abitazioni	599	1.867	2.804	3.337	1.756	616	128	50	99	1.281	11.256	41.146
- Da 9 a 15 abitazioni	216	630	1.031	1.631	987	263	84	16	23	268	4.881	18.590
- Da 16 a 30 abitazioni	150	464	762	896	675	291	75	26	10	238	3.349	13.040
- Con 31 e più abitazioni	48	220	411	428	518	163	11	3	7	115	1.809	7.217
Utilizzato prevalentemente ad uso abitativo	1.067	2.588	3.030	2.451	1.284	511	159	125	103	1.183	11.318	37.919
- Con 1 abitazione	687	1.806	2.007	1.260	522	203	65	45	42	470	6.637	20.473
- Con 2 abitazioni	81	218	259	257	144	86	31	33	19	255	1.128	4.294
- Da 3 a 8 abitazioni	147	325	393	414	194	85	19	29	29	318	1.635	5.795
- Da 9 a 15 abitazioni	71	107	156	213	201	76	20	7	5	67	856	3.329
- Da 16 a 30 abitazioni	63	87	130	170	130	33	14	9	5	45	641	2.370
- Con 31 e più abitazioni	18	45	85	137	93	28	10	2	3	28	421	1.658
Utilizzato prevalentemente ad uso non abitativo	1.502	2.439	1.924	973	402	134	47	39	74	962	7.534	20.461
Rurale	5.306	5.486	3.025	1.110	379	195	60	38	82	1.013	15.681	34.595
Figura giuridica del proprietario												
- Persona fisica	11.741	22.856	22.852	18.450	9.447	3.636	1.181	695	862	10.329	91.720	293.016
- Imprese	104	244	184	388	243	61	26	10	20	249	1.280	4.788
- Cooperative edilizie a proprietà individuale e indivisa	32	39	293	181	432	176	6	3	7	165	1.169	5.160
- Stato, Regioni, Provincie, Comuni, IACP	44	217	598	816	631	323	47	4	10	233	2.690	11.223
- Enti previdenziali	—	4	7	5	9	1	—	—	1	20	27	120
- Altro proprietario	97	325	363	206	84	39	20	17	41	483	1.192	4.073
Epoca di costruzione												
Fino al 1945	6.716	11.386	7.579	3.611	1.548	707	268	155	319	4.321	32.289	86.088
- di cui utilizzabili per vacanza	297	1.169	1.312	888	539	250	91	61	109	1.449	4.716	16.892
1946-1971	2.676	6.239	7.932	7.050	3.179	1.110	354	202	203	2.292	28.945	96.091
- di cui utilizzabili per vacanza	197	1.209	2.555	2.872	1.500	529	213	126	127	1.320	9.328	36.261
Dopo il 1971	1.538	3.241	5.693	8.382	5.664	2.166	593	327	371	4.208	27.975	110.918
- di cui utilizzabili per vacanza	495	1.622	3.149	3.861	2.285	955	352	226	240	2.643	13.185	52.700
Epoca non indicata	1.088	2.819	3.093	1.003	455	253	65	45	48	658	8.869	25.283
- di cui utilizzabili per vacanza	249	757	868	389	189	160	42	28	21	298	2.703	8.644

TAV. 30 - Occupati per settore di attività economica, luogo di lavoro, tempo impiegato e mezzo utilizzato**A — AGRICOLTURA, CACCIA, FORESTE E PESCA**

LUOGO DI LAVORO — TEMPO IMPIEGATO (minuti)	MEZZO UTILIZZATO								TOTALE	di cui persone che hanno effettuato più di uno spostamento
	NESSUN MEZZO (a piedi)	FERROVIA, TRAM, METROPOLITANA, ALTRO MEZZO PUBBLICO SU ROTAIA	AUTOBUS, FILOBUS, CORRIERA, ALTRO MEZZO PUBBLICO SU GOMMA	AUTOBUS AZIENDALE	AUTO PRIVATA COME		MOTOCICLETTA, CICLOMOTORE, SCOOTER	ALTRO MEZZO		
					CONDUCENTE	TRASPORTATO				
STESSO COMUNE DI RESIDENZA	3.188	216	672	134	5.019	2.240	1.128	338	12.935	3.465
-Fino a 15	2.418	49	131	21	2.056	693	488	94	5.950	2.115
-Da 16 a 30	601	120	345	66	2.192	1.191	501	142	5.158	1.041
-Da 31 a 60	110	29	139	27	591	262	101	61	1.320	226
-Oltre 60	59	18	57	20	180	94	38	41	507	83
di cui nel Comune capoluogo										
-Fino a 15	244	3	26	4	146	26	24	2	475	203
-Da 16 a 30	69	17	101	20	280	187	38	9	721	166
-Da 31 a 60	16	4	58	12	124	25	11	4	254	55
-Oltre 60	6	2	17	3	33	9	1	1	72	18
ALTRO COMUNE DELLA STESSA PROVINCIA	195	66	224	63	2.447	756	266	63	4.080	855
-Fino a 15	98	3	32	8	475	160	79	16	871	244
-Da 16 a 30	56	14	87	18	1.080	326	137	23	1.741	363
-Da 31 a 60	24	21	71	28	676	204	34	15	1.073	174
-Oltre 60	17	28	34	9	216	66	16	9	395	74
di cui nel Comune capoluogo										
-Fino a 15	10	—	1	—	26	7	2	—	46	19
-Da 16 a 30	—	3	19	8	199	39	13	4	285	72
-Da 31 a 60	1	10	34	14	235	58	7	6	365	50
-Oltre 60	1	10	13	2	83	20	6	1	136	16
ALTRA PROVINCIA DELLA STESSA REGIONE	30	14	75	19	821	301	103	27	1.390	246
-Fino a 15	14	1	6	1	120	31	32	6	211	49
-Da 16 a 30	11	2	24	7	331	122	48	16	561	97
-Da 31 a 60	4	2	27	2	219	79	16	2	351	56
-Oltre 60	1	9	18	9	151	69	7	3	267	44
di cui nel Comune capoluogo										
-Fino a 15	—	—	—	—	—	—	—	—	—	—
-Da 16 a 30	—	—	—	—	—	—	—	—	—	—
-Da 31 a 60	—	—	2	—	32	6	1	—	41	9
-Oltre 60	—	3	2	2	42	10	2	—	61	19
PROVINCIE DI ALTRE REGIONI	—	1	1	—	5	—	—	—	7	2
-Fino a 15	—	—	—	—	—	—	—	—	—	—
-Da 16 a 30	—	—	—	—	—	—	—	—	—	—
-Da 31 a 60	—	—	—	—	—	—	—	—	—	—
-Oltre 60	—	1	1	—	5	—	—	—	7	2
di cui nel Comune capoluogo										
-Fino a 15	—	—	—	—	—	—	—	—	—	—
-Da 16 a 30	—	—	—	—	—	—	—	—	—	—
-Da 31 a 60	—	—	—	—	—	—	—	—	—	—
-Oltre 60	—	—	—	—	—	—	—	—	—	—
ESTERO	—	—	—	—	—	—	—	—	—	—
-Fino a 15	—	—	—	—	—	—	—	—	—	—
-Da 16 a 30	—	—	—	—	—	—	—	—	—	—
-Da 31 a 60	—	—	—	—	—	—	—	—	—	—
-Oltre 60	—	—	—	—	—	—	—	—	—	—
TOTALE	3.413	297	972	216	8.292	3.297	1.497	428	18.412	4.568

segue TAV. 30 — Occupati per settore di attività economica, luogo di lavoro, tempo impiegato e mezzo utilizzato

B — INDUSTRIE

LUOGO DI LAVORO — TEMPO IMPIEGATO (minuti)	MEZZO UTILIZZATO								TOTALE	di cui persone che hanno effettuato più di uno spostamento
	NESSUN MEZZO (a piedi)	FERROVIA, TRAM, METROPOLITANA, ALTRO MEZZO PUBBLICO SU ROTAIA	AUTOBUS, FILOBUS, CORRIERA, ALTRO MEZZO PUBBLICO SU GOMMA	AUTOBUS AZIENDALE	AUTO PRIVATA COME		MOTOCICLETTA, CICLOMOTORE, SCOOTER	ALTRO MEZZO		
					CONDUCENTE	TRASPORTATO				
STESSO COMUNE DI RESIDENZA	7.402	333	3.428	2.009	12.778	1.758	1.683	125	29.516	12.730
-Fino a 15	6.349	68	517	139	6.149	691	1.033	75	15.021	8.660
-Da 16 a 30	943	145	1.952	1.013	5.179	748	555	37	10.572	3.252
-Da 31 a 60	83	67	762	740	1.103	224	81	9	3.069	606
-Oltre 60	27	53	197	117	347	95	14	4	854	212
di cui nel Comune capoluogo										
-Fino a 15	1.793	37	413	96	2.149	238	308	16	5.050	2.667
-Da 16 a 30	471	101	1.808	960	3.617	455	357	20	7.789	2.171
-Da 31 a 60	50	39	705	702	773	141	60	2	2.472	446
-Oltre 60	10	22	163	94	168	47	7	1	512	116
ALTRO COMUNE DELLA STESSA PROVINCIA	150	366	1.404	685	8.162	1.048	533	23	12.371	3.243
-Fino a 15	101	19	91	20	1.557	159	152	7	2.106	935
-Da 16 a 30	36	71	544	182	4.215	511	278	12	5.849	1.566
-Da 31 a 60	11	109	529	344	1.895	276	82	1	3.247	540
-Oltre 60	2	167	240	139	495	102	21	3	1.169	202
di cui nel Comune capoluogo										
-Fino a 15	25	6	30	2	398	37	27	1	526	251
-Da 16 a 30	8	31	262	137	2.059	226	107	6	2.836	811
-Da 31 a 60	4	69	339	303	1.210	163	36	—	2.124	332
-Oltre 60	1	130	148	107	322	52	14	1	775	122
ALTRA PROVINCIA DELLA STESSA REGIONE	7	135	453	199	603	185	25	2	1.609	222
-Fino a 15	5	—	1	1	25	4	7	—	43	18
-Da 16 a 30	—	2	8	4	76	9	10	—	109	19
-Da 31 a 60	1	54	159	98	262	75	4	1	654	89
-Oltre 60	1	79	285	96	240	97	4	1	803	96
di cui nel Comune capoluogo										
-Fino a 15	—	—	—	—	—	—	—	—	—	—
-Da 16 a 30	—	—	—	—	—	—	—	—	—	—
-Da 31 a 60	—	5	32	17	71	9	3	—	137	26
-Oltre 60	—	18	94	26	95	41	2	—	276	33
PROVINCIE DI ALTRE REGIONI	—	2	3	—	6	—	1	—	12	5
-Fino a 15	—	—	—	—	—	—	—	—	—	—
-Da 16 a 30	—	—	—	—	—	—	—	—	—	—
-Da 31 a 60	—	—	—	—	1	—	—	—	1	—
-Oltre 60	—	2	3	—	5	—	1	—	11	5
di cui nel Comune capoluogo										
-Fino a 15	—	—	—	—	—	—	—	—	—	—
-Da 16 a 30	—	—	—	—	—	—	—	—	—	—
-Da 31 a 60	—	—	—	—	1	—	—	—	1	—
-Oltre 60	—	—	2	—	—	—	—	—	2	2
ESTERO	—	—	—	—	—	—	—	—	—	—
-Fino a 15	—	—	—	—	—	—	—	—	—	—
-Da 16 a 30	—	—	—	—	—	—	—	—	—	—
-Da 31 a 60	—	—	—	—	—	—	—	—	—	—
-Oltre 60	—	—	—	—	—	—	—	—	—	—
TOTALE	7.559	836	5.288	2.893	21.549	2.991	2.242	150	43.508	16.200

segue TAV. 30 — Occupati per settore di attività economica, luogo di lavoro, tempo impiegato e mezzo utilizzato

C — ALTRE ATTIVITÀ

LUOGO DI LAVORO — TEMPO IMPIEGATO (minuti)	MEZZO UTILIZZATO								TOTALE	di cui persone che hanno effettuato più di uno spostamento
	NESSUN MEZZO (a piedi)	FERROVIA, TRAM, METROPOLITANA, ALTRO MEZZO PUBBLICO SU ROTAIA	AUTOBUS, FILOBUS, CORRIERA, ALTRO MEZZO PUBBLICO SU GOMMA	AUTOBUS AZIENDALE	AUTO PRIVATA COME		MOTOCICLETTA, CICLOMOTORE, SCOOTER	ALTRO MEZZO		
					CONDUCENTE	TRASPORTATO				
STESSO COMUNE DI RESIDENZA	30.654	854	12.023	1.066	34.073	4.026	2.530	275	85.501	40.167
-Fino a 15	26.285	238	2.228	187	18.523	2.042	1.527	150	51.180	26.220
-Da 16 a 30	3.930	422	7.449	527	13.264	1.654	896	77	28.219	11.854
-Da 31 a 60	349	147	2.018	296	1.728	246	83	17	4.884	1.670
-Oltre 60	90	47	328	56	558	84	24	31	1.218	423
di cui nel Comune capoluogo										
-Fino a 15	10.338	170	1.824	119	9.413	986	899	62	23.811	12.229
-Da 16 a 30	2.690	357	7.021	464	11.448	1.395	757	49	24.181	10.273
-Da 31 a 60	286	118	1.913	267	1.381	188	74	8	4.235	1.485
-Oltre 60	41	20	287	42	288	41	16	6	741	268
ALTRO COMUNE DELLA STESSA PROVINCIA	279	1.059	4.002	413	17.869	1.985	576	39	26.222	8.789
-Fino a 15	213	30	279	24	3.454	354	164	3	4.521	1.947
-Da 16 a 30	54	210	1.650	145	9.953	1.026	339	20	13.397	4.779
-Da 31 a 60	9	393	1.401	161	3.469	441	60	11	5.945	1.587
-Oltre 60	3	426	672	83	993	164	13	5	2.359	476
di cui nel Comune capoluogo										
-Fino a 15	82	7	89	12	1.247	128	55	1	1.621	749
-Da 16 a 30	18	91	1.058	96	6.459	694	251	13	8.678	3.452
-Da 31 a 60	3	253	957	125	2.278	268	42	7	3.933	1.194
-Oltre 60	2	256	351	46	554	64	9	4	1.286	295
ALTRA PROVINCIA DELLA STESSA REGIONE	6	207	358	101	890	109	16	6	1.693	343
-Fino a 15	6	—	5	—	64	2	8	1	86	42
-Da 16 a 30	—	7	23	2	169	15	7	—	223	69
-Da 31 a 60	—	27	85	57	308	34	1	—	512	85
-Oltre 60	—	173	245	42	349	58	—	5	872	147
di cui nel Comune capoluogo										
-Fino a 15	—	—	—	—	—	—	—	—	—	—
-Da 16 a 30	—	—	—	—	—	—	—	—	—	—
-Da 31 a 60	—	5	22	9	66	9	1	—	112	24
-Oltre 60	—	126	140	6	128	15	—	3	418	59
PROVINCIE DI ALTRE REGIONI	—	9	12	—	15	2	—	—	38	8
-Fino a 15	—	—	—	—	—	—	—	—	—	—
-Da 16 a 30	—	—	—	—	—	—	—	—	—	—
-Da 31 a 60	—	1	—	—	—	—	—	—	1	—
-Oltre 60	—	8	12	—	15	2	—	—	37	8
di cui nel Comune capoluogo										
-Fino a 15	—	—	—	—	—	—	—	—	—	—
-Da 16 a 30	—	—	—	—	—	—	—	—	—	—
-Da 31 a 60	—	1	—	—	—	—	—	—	1	—
-Oltre 60	—	4	8	—	6	—	—	—	18	6
ESTERO	—	—	—	—	—	—	—	—	—	—
-Fino a 15	—	—	—	—	—	—	—	—	—	—
-Da 16 a 30	—	—	—	—	—	—	—	—	—	—
-Da 31 a 60	—	—	—	—	—	—	—	—	—	—
-Oltre 60	—	—	—	—	—	—	—	—	—	—
TOTALE	30.939	2.129	16.395	1.580	52.847	6.122	3.122	320	113.454	49.307


segue TAV. 30 — Occupati per settore di attività economica, luogo di lavoro, tempo impiegato e mezzo utilizzato

D — TOTALE

LUOGO DI LAVORO — TEMPO IMPIEGATO (minuti)	MEZZO UTILIZZATO								TOTALE	di cui persone che hanno effettuato più di uno spostamento
	NESSUN MEZZO (a piedi)	FERROVIA, TRAM, METROPOLITANA, ALTRO MEZZO PUBBLICO SU ROTAIA	AUTOBUS, FILOBUS, CORRIERA, ALTRO MEZZO PUBBLICO SU GOMMA	AUTOBUS AZIENDALE	AUTO PRIVATA COME		MOTOCICLETTA, CICLOMOTORE, SCOOTER	ALTRO MEZZO		
					CONDUCENTE	TRASPORTATO				
STESSO COMUNE DI RESIDENZA	41.244	1.403	16.123	3.209	51.870	8.024	5.341	738	127.952	56.362
-Fino a 15	35.052	355	2.876	347	26.728	3.426	3.048	319	72.151	36.995
-Da 16 a 30	5.474	687	9.746	1.606	20.635	3.593	1.952	256	43.949	16.147
-Da 31 a 60	542	243	2.919	1.063	3.422	732	265	87	9.273	2.502
-Oltre 60	176	118	582	193	1.085	273	76	76	2.579	718
di cui nel Comune capoluogo										
-Fino a 15	12.375	210	2.263	219	11.708	1.250	1.231	80	29.336	15.099
-Da 16 a 30	3.230	475	8.930	1.444	15.345	2.037	1.152	78	32.691	12.610
-Da 31 a 60	352	161	2.676	981	2.278	354	145	14	6.961	1.986
-Oltre 60	57	44	467	139	489	97	24	8	1.325	402
ALTRO COMUNE DELLA STESSA PROVINCIA	624	1.491	5.630	1.161	28.478	3.789	1.375	125	42.673	12.887
-Fino a 15	412	52	402	52	5.486	673	395	26	7.498	3.126
-Da 16 a 30	146	295	2.281	345	15.248	1.863	754	55	20.987	6.708
-Da 31 a 60	44	523	2.001	533	6.040	921	176	27	10.265	2.301
-Oltre 60	22	621	946	231	1.704	332	50	17	3.923	752
di cui nel Comune capoluogo										
-Fino a 15	117	13	120	14	1.671	172	84	2	2.193	1.019
-Da 16 a 30	26	125	1.337	241	8.717	959	371	23	11.799	4.335
-Da 31 a 60	8	332	1.330	442	3.723	489	85	13	6.422	1.576
-Oltre 60	4	396	512	155	959	136	29	6	2.197	433
ALTRA PROVINCIA DELLA STESSA REGIONE	43	356	886	319	2.314	595	144	35	4.692	811
-Fino a 15	25	1	12	2	209	37	47	7	340	109
-Da 16 a 30	11	11	55	13	576	146	65	16	893	185
-Da 31 a 60	5	83	271	157	789	188	21	3	1.517	230
-Oltre 60	2	261	548	147	740	224	11	9	1.942	287
di cui nel Comune capoluogo										
-Fino a 15	—	—	—	—	—	—	—	—	—	—
-Da 16 a 30	—	—	—	—	—	—	—	—	—	—
-Da 31 a 60	—	10	56	26	169	24	5	—	290	59
-Oltre 60	—	147	236	34	265	66	4	3	755	111
PROVINCIE DI ALTRE REGIONI	—	12	16	—	26	2	1	—	57	15
-Fino a 15	—	—	—	—	—	—	—	—	—	—
-Da 16 a 30	—	—	—	—	—	—	—	—	—	—
-Da 31 a 60	—	1	—	—	1	—	—	—	2	—
-Oltre 60	—	11	16	—	25	2	1	—	55	15
di cui nel Comune capoluogo										
-Fino a 15	—	—	—	—	—	—	—	—	—	—
-Da 16 a 30	—	—	—	—	—	—	—	—	—	—
-Da 31 a 60	—	1	—	—	1	—	—	—	2	—
-Oltre 60	—	4	10	—	6	—	—	—	20	8
ESTERO	—	—	—	—	—	—	—	—	—	—
-Fino a 15	—	—	—	—	—	—	—	—	—	—
-Da 16 a 30	—	—	—	—	—	—	—	—	—	—
-Da 31 a 60	—	—	—	—	—	—	—	—	—	—
-Oltre 60	—	—	—	—	—	—	—	—	—	—
TOTALE	41.911	3.262	22.655	4.689	82.688	12.410	6.861	898	175.374	70.075

TAV. 31 - Studenti per luogo di studio, tempo impiegato e mezzo utilizzato

LUOGO DI STUDIO — TEMPO IMPIEGATO (minuti)	MEZZO UTILIZZATO								TOTALE	di cui persone che hanno effettuato più di uno spostamento
	NESSUN MEZZO (a piedi)	FERROVIA, TRAM, METROPOLITANA, ALTRO MEZZO PUBBLICO SU ROTAIA	AUTOBUS, FILOBUS, CORRIERA, ALTRO MEZZO PUBBLICO SU GOMMA	AUTOBUS SCOLASTICO	AUTO PRIVATA COME		MOTOCICLETTA, CICLOMOTORE, SCOOTER	ALTRO MEZZO		
					CONDUCENTE	TRASPORTATO				
STESSO COMUNE DI RESIDENZA	114.435	1.374	19.540	6.644	1.206	14.848	2.874	128	161.049	14.381
-Fino a 15	101.700	360	4.676	4.381	402	10.307	1.680	78	123.584	9.531
-Da 16 a 30	11.895	665	11.334	1.813	688	4.126	1.102	46	31.669	3.882
-Da 31 a 60	763	239	3.172	362	94	371	87	3	5.091	806
-Oltre 60	77	110	358	88	22	44	5	1	705	162
di cui nel Comune capoluogo										
-Fino a 15	34.407	190	3.155	669	307	4.380	1.316	37	44.461	4.069
-Da 16 a 30	5.716	432	9.858	911	620	3.220	1.004	35	21.796	2.951
-Da 31 a 60	580	94	2.647	267	67	301	79	3	4.038	636
-Oltre 60	39	23	240	71	11	25	2	1	412	92
ALTRO COMUNE DELLA STESSA PROVINCIA	1.413	2.251	11.680	1.651	934	5.246	960	10	24.145	2.840
-Fino a 15	1.066	130	1.083	358	56	1.527	266	5	4.491	406
-Da 16 a 30	318	531	5.498	823	512	2.732	577	4	10.995	1.156
-Da 31 a 60	28	861	3.894	402	286	709	78	1	6.259	877
-Oltre 60	1	729	1.205	68	80	278	39	—	2.400	401
di cui nel Comune capoluogo										
-Fino a 15	345	17	265	89	44	636	172	2	1.570	159
-Da 16 a 30	99	133	2.859	298	484	2.193	535	2	6.603	803
-Da 31 a 60	16	624	2.928	139	274	602	72	1	4.656	710
-Oltre 60	—	649	1.067	40	79	257	38	—	2.130	371
ALTRA PROVINCIA DELLA STESSA REGIONE	11	57	312	51	15	30	4	—	480	80
-Fino a 15	10	2	7	5	—	2	—	—	26	1
-Da 16 a 30	1	5	138	32	—	8	—	—	184	25
-Da 31 a 60	—	11	96	10	4	6	—	—	127	17
-Oltre 60	—	39	71	4	11	14	4	—	143	37
di cui nel Comune capoluogo										
-Fino a 15	—	—	—	—	—	—	—	—	—	—
-Da 16 a 30	—	—	—	—	—	—	—	—	—	—
-Da 31 a 60	—	6	8	3	2	—	—	—	19	5
-Oltre 60	—	26	42	2	5	6	2	—	83	26
PROVINCIE DI ALTRE REGIONI	—	13	9	2	4	3	—	1	32	5
-Fino a 15	—	—	—	—	—	—	—	—	—	—
-Da 16 a 30	—	—	—	—	—	—	—	—	—	—
-Da 31 a 60	—	—	—	—	—	—	—	—	—	—
-Oltre 60	—	13	9	2	4	3	—	1	32	5
di cui nel Comune capoluogo										
-Fino a 15	—	—	—	—	—	—	—	—	—	—
-Da 16 a 30	—	—	—	—	—	—	—	—	—	—
-Da 31 a 60	—	—	—	—	—	—	—	—	—	—
-Oltre 60	—	12	7	1	4	1	—	1	26	5
ESTERO	—	—	—	—	—	—	—	—	—	—
-Fino a 15	—	—	—	—	—	—	—	—	—	—
-Da 16 a 30	—	—	—	—	—	—	—	—	—	—
-Da 31 a 60	—	—	—	—	—	—	—	—	—	—
-Oltre 60	—	—	—	—	—	—	—	—	—	—
TOTALE	115.859	3.695	31.541	8.348	2.159	20.127	3.838	139	185.706	17.306



appendice

A – Tipologia completa delle famiglie

FAMIGLIA DI TIPO	CAPO FAMIGLIA	CONIUGE	FIGLIO/A	GENITORE	SUOCERO/A	GENERO NUORA	ALTRO PARENTE O AFFINE	ALTRA PERSONA CONVIVENTE	ADDETTI AI SERVIZI DELLA FAMIGLIA
A	x	—	—	—	—	—	—	⊗	⊗
B	x	x	—	—	—	—	—	⊗	⊗
C	C1	x	x	—	—	—	—	⊗	⊗
	C2	x(M)	—	x	—	—	—	⊗	⊗
	C3	x(F)	—	x	—	—	—	⊗	⊗
D	D ₁	D1.1	x	x	—	⊗	⊗	⊗	⊗
		D1.2	x	x	—	—	⊗	⊗	⊗
	D ₂	D2.1	x	x	x	—	—	⊗	⊗
		D2.2	x	x	x	—	—	⊗	⊗
	D ₃	D3.1	x(M)	—	x	—	—	⊗	⊗
		D3.2	x(M)	—	x	—	—	⊗	⊗
	D ₄	D4.1	x(F)	—	x	—	—	⊗	⊗
		D4.2	x(F)	—	x	—	—	⊗	⊗
	D5	x	—	—	x(M)(F)	⊗	⊗	—	⊗
	D6	x	—	—	x(M)	⊗	⊗	—	⊗
	D7	x	—	—	x(F)	⊗	⊗	—	⊗
	D8	x	—	—	—	x(M)(F)	⊗	—	⊗
D9	Altri casi								

- x = Componente presente
- = Componente assente
- ⊗ = Componente che può essere presente o assente
- ⊗ ⊗ = Componenti entrambi presenti o almeno uno dei due presenti
- (M) = Maschio
- (F) = Femmina

B — Confronto fra le classi di età ai censimenti demografici del 1951, 1961, 1971 e 1981

CLASSI DI ETÀ PER LE QUALI PUÒ ESSERE EFFETTUATO IL CONFRONTO	1951	1961	1971	1981
meno di 6 anni	fino a 6 anni	fino a 6	meno di 6	0-2 3-5
6-13	{ 6-10 10-14	6-14	{ 6-10 11-13	{ 6-10 11-13
14-20	{ 14-18 18-21	14-21	{ 14-18 19-20	{ 14-17 18 19-20
21-24	21-25	21-25	si ottiene sottraendo la classe 0-20 dalla classe 0-24	21-24
25-34	25-35	{ 25-30 30-35	{ 25-29 30-34	{ 25-29 30-34
35-44	35-45	{ 35-40 40-45	{ 35-39 40-44	{ 35-39 40-44
45-54	45-55	{ 45-50 50-55	{ 45-49 50-54	{ 45-49 50-54
55-59	55-60	55-60	55-59	55-59
60-64	60-65	60-65	60-64	60-64
65 e più	da 65 in poi	{ 65-70 70-75 oltre 75	{ 65-69 70-74 75 e più	{ 65-69 70-74 75 e più

C – Variazioni territoriali e di nome nelle circoscrizioni amministrative
(periodo: 24 ottobre 1971 - 25 ottobre 1981)

Comuni	Superficie e popolazione riferite al censimento del 24-10-1971 (Situazione prima della variazione)			V A R I A Z I O N I Specie e relativo provvedimento	Superficie e popolazione oggetto della variazione			Superficie e popolazione riferite al censimento del 24-10-1971 (Situazione dopo la variazione)		
	Superficie ha	Popolazione			Superficie ha	Popolazione		Superficie ha	Popolazione	
		residente	presente			residente	presente		residente	presente
Caltagirone	40.261	38.922	38.910	Staccata la frazione Mazzarrone e le località Botteghelle, Cucchi, Grassura e Leva e unitamente con parte di territorio del comune di Licodia Eubea, eretta in comune autonomo con la denominazione di Mazzarrone . . . (Legge Reg. 7 maggio 1976, n. 55 G.U.R. n. 27 del 12 maggio 1976)	1.984	2.627	2.546	38.277	36.295	36.364
Licodia Eubea	12.537	3.759	3.566	Staccate le località Botteghelle e Sciri Sottano e, unitamente con parte di territorio del comune di Caltagirone, erette in comune autonomo con la denominazione di Mazzarrone (Legge Reg. 7 maggio 1976, n. 55 G.U.R. n. 27 del 12 maggio 1976)	1.363	346	344	11.174	3.413	3.222
Mazzarrone	—	—	—	Nuovo comune costituito con la frazione Mazzarrone e le località Botteghelle, Cucchi, Grassura e Leva staccate dal comune di Caltagirone, nonché con le località Botteghelle e Sciri Sottano staccate dal comune di Licodia Eubea (Legge Reg. 7 maggio 1976, n. 55 G.U.R. n. 27 del 12 maggio 1976)	3.347	2.973	2.890	3.347	2.973	2.890
Bronte	28.588	20.108	19.264	Modificata la circoscrizione territoriale a seguito del distacco di una zona di territorio eretta in comune autonomo con la denominazione di Maniace (Legge Reg. 11 aprile 1981, n. 62 G.U.R. n. 19 del 18 aprile 1981)	3.587	2.199	2.152	25.001	17.909	17.112
Maniace	—	—	—	Nuovo comune costituito con la zona di territorio staccata dal comune di Bronte . . . (Legge Reg. 11 aprile 1981, n. 62 G.U.R. n. 19 del 18 aprile 1981)	3.587	2.199	2.152	3.587	2.199	2.152

D – Zone di territorio in contestazione tra Comuni

Zone di territorio in contestazione			Epoca della contestazione	Comuni interessati alla contestazione	Popolazione residente		Superficie Km ²	
Denominazione	Popolazione residente	Superficie Km ²			Totale	di cui in zona contestata	Totale	di cui in contestazione
Sant' Andrea Porticelle	—	35,32	1951	Bronte Cesarò (ME)	17.639 3.100	—	250,01 215,75	35,32 —
Cacocciola-Praino	—	0,12	1971	Giarre Milo	26.881 1.275	—	27,48 18,24	— 0,12
Bocche del 1809-Monte Rosso	—	1,87	1971	Linguaglossa Castiglione di Sicilia	5.539 5.173	—	58,38 120,41	— 1,87
Monte Scavo	—	3,53	1951	Maletto Bronte	4.899 17.639	—	40,88 250,01	3,53 —
Contrada Arena	49	0,72	1951	Pedara Nicolosi	5.387 4.497	49	19,17 42,48	0,72 —
Contrada Passo Cannelli	—	0,99	1951	Pedara Nicolosi	5.387 4.497	—	19,17 42,48	0,99 —
Torre Malorato	185	0,07	1961	Riposto Mascalì	13.061 8.567	185	12,88 37,68	— 0,07
Serra delle Concazze	—	1,14	1961	Sant' Alfio Milo	1.742 1.275	—	23,62 18,24	— 1,14
Pizzillo-Cisterna Praino	—	1,28	1951	Trecastagni Pedara	4.699 5.387	—	18,96 19,17	1,28 —
Cisternazza	—	1,55	1951	Zafferana Etnea Nicolosi	6.402 4.497	—	76,12 42,48	1,55 —
Casa dello Sciatore	—	5,47	1951	Zafferana Etnea Pedara	6.402 5.387	—	76,12 19,17	5,47 —
Serra Pizzuta Calvarina	—	1,34	1971	Zafferana Etnea Pedara Nicolosi	6.402 5.387 4.497	—	76,12 19,17 42,48	1,34 — —

E — Categorie socio-professionali secondo la professione e la posizione nella professione

CATEGORIE SOCIO-PROFESSIONALI	CLASSI E CATEGORIE PROFESSIONALI (*)	POSIZIONI NELLA PROFESSIONE
01 Imprenditori e lavoratori in proprio nell'agricoltura, nella silvicoltura, nell'allevamento e nella pesca	3.11, 3.12, 3.13, 3.23, 3.3, 3.4	Imprenditori, lavoratori in proprio, coadiuvanti.
02 Altri lavoratori agricoli	3.14, 3.21, 3.22, 3.23, 3.24, 3.3, 3.4	Dirigenti, direttivi, impiegati, categorie intermedie, altri lavoratori dipendenti
03 Imprenditori e lavoratori in proprio nelle professioni liberali e affini	1.16, 1.17, 1.21, 1.22, 1.4, 1.5, 1.6, 1.71, 1.72, 1.73, 1.74, 1.75, 1.76, 1.77, 1.78, 1.8, 5.87, 8.31, 9.2	Liberi professionisti, lavoratori in proprio, coadiuvanti
04 Imprenditori nell'industria, nell'edilizia, nel commercio, nei trasporti e nei servizi	1.23, 1.24, 1.25, 1.26, 1.72, 1.73, 1.74, 1.75, 1.76, 2.11, 2.12, 2.13, 2.25, 7.1, 7.23, 7.24, 7.3, 8.41, 8.42, 9.1	Imprenditori, coadiuvanti
05 Lavoratori in proprio nell'industria, nell'edilizia, nel commercio, nei trasporti e nei servizi	1.23, 1.24, 1.25, 1.26, 2.25, 2.26, 2.28, 2.29, 2.31, 4.12, 4.14, 4.2, 4.3, 4.41, 4.42, 4.43, 4.44, 4.5, 4.6, 5.1, 5.22, 5.3, 5.4, 5.5, 5.6, 5.72, 5.74, 5.75, 5.76, 5.77, 5.78; 5.79, 5.81, 5.82, 5.84, 5.85, 5.86, 5.87, 5.88, 5.92, 6.11, 6.12, 6.13, 6.14, 6.15, 6.17, 6.18, 6.19, 6.22, 6.23, 6.24, 6.25, 6.32, 6.33, 6.34, 7.1, 7.22, 7.23, 7.24, 7.25, 7.3, 7.42, 7.43, 7.44, 7.45, 8.1, 8.23, 8.4; 8.51, 9.1, 9.3, 9.4, 9.51, 9.7.	Liberi professionisti, lavoratori in proprio, coadiuvanti.
06 Dirigenti industriali e commerciali, alti funzionari dell'apparato legislativo e della amministrazione statale	2.14, 2.15, 2.16, 2.17	Dirigenti, direttivi, impiegati
07 Lavoratori dipendenti nelle professioni liberali e affini	1.1, 1.21, 1.22, 1.3, 1.4, 1.51, 1.52, 1.6, 1.7, 1.8, 2.22, 5.87, 8.21, 8.31, 9.2	Dirigenti, direttivi, impiegati, categorie intermedie, altri lavoratori dipendenti

segue E — Categorie socio-professionali secondo la professione e la posizione nella professione

CATEGORIE SOCIO-PROFESSIONALI	CLASSI E CATEGORIE PROFESSIONALI (*)	POSIZIONI NELLA PROFESSIONE
08 Capi ufficio e responsabili di personale amministrativo, di addetti alle vendite e ai servizi; funzionari statali con responsabilità amministrative	1.23, 1.24, 1.25, 1.26, 2.21, 2.24, 2.25, 2.51, 2.52, 7.21, 7.41, 7.43, 8.33	Dirigenti, direttivi, impiegati
09 Personale amministrativo, addetto alle vendite e ai servizi	2.21, 2.23, 2.24, 2.26, 2.27, 2.28, 2.29, 2.3, 2.53, 2.54, 7.22, 7.23, 7.24, 7.25, 7.4, 9.3, 9.4, 9.51, 9.6, 9.7	Direttivi, impiegati, categorie intermedie, altri lavoratori dipendenti
10 Intermedi: capisquadra e sorveglianti di operai (dipendenti)	1.91, 1.92, 4.11, 4.12, 4.14, 4.2, 4.3, 4.4, 4.5, 4.6, 5.1, 5.2, 5.3, 5.4, 5.5, 5.6, 5.71, 5.72, 5.73, 5.74, 5.75, 5.77, 5.78, 5.79, 5.81, 5.82, 5.83, 5.84, 5.85, 5.86, 5.87, 5.9, 6.11, 6.21, 6.22, 6.23, 6.24, 6.25, 6.3, 8.11, 8.12, 8.13, 8.14, 8.15, 8.17, 8.23, 8.24	Dirigenti, direttivi, impiegati, categorie intermedie
11 Operai specializzati e qualificati (dipendenti)	1.92, 4.11, 4.12, 4.14, 4.2, 4.3, 4.4, 4.5, 4.6, 5.1, 5.2, 5.3, 5.4, 5.5, 5.6, 5.7, 5.8, 5.9, 6.12, 6.13, 6.14, 6.15, 6.16, 6.17, 6.2, 6.3, 8.1, 8.22, 8.23, 8.24, 8.31, 8.32, 8.43, 8.51	Capi operai; operai specializzati, qualificati, comuni; apprendisti, lavoratori a domicilio
12 Manovali (dipendenti)	4.13, 6.18, 6.19, 8.52, 9.52	Operai comuni
13 Forze armate (militari di carriera e militari in servizio di leva)	2.4	Dirigenti, direttivi, impiegati, graduati o militari di carriera
14 Persone economicamente attive non classificate altrove	9.9	Tutte le posizioni nella professione ad eccezione dei graduati o militari di carriera

(*) Cfr. Classificazione delle professioni (ISTAT, Metodi e Norme, Serie C, n. 9, maggio 1981).

F — Tavole disponibili**DATI COMUNALI**

- Tavola 1 — Popolazione residente attiva in condizione professionale per sesso, ramo di attività economica e posizione nella professione (analoga alla Tav. 9 comunale con analisi per ramo di attività economica).
- Tavola 2 — Popolazione residente attiva in condizione professionale, per sesso e ramo di attività economica (dati del 1981 classificati secondo i rami della classificazione delle attività economiche 1971).
- Tavola 3 — Popolazione residente occupata secondo il tipo di spostamento effettuato per raggiungere il luogo di lavoro.
- Tavola 4 — Popolazione residente che studia secondo il tipo di spostamento effettuato per raggiungere il luogo di studio.
- Tavola 5 — Popolazione residente che frequenta la scuola materna secondo il tipo di spostamento effettuato per raggiungere la scuola.
- Tavola 6 — Popolazione residente che frequenta corsi di formazione professionale secondo il tipo di spostamento effettuato per raggiungere il luogo di studio.
- Tavola 7 — Popolazione residente che lavora o studia secondo il tipo di spostamento effettuato per raggiungere il luogo di lavoro o di studio.
- Tavola 8 — Popolazione residente secondo il luogo di lavoro o di studio, il mezzo utilizzato, il tempo impiegato e l'orario di inizio del lavoro o delle lezioni.
- Tavola 9 — Stranieri residenti per sesso e stranieri temporaneamente presenti per sesso e motivo della presenza.
- Tavola 10 — Abitazioni in complesso (occupate e non occupate) secondo alcune caratteristiche del fabbricato nel quale sono situate.
- Tavola 11 — Abitazioni occupate in affitto o ad altro titolo secondo la figura giuridica del proprietario (analoga alla Tav. 20 comunale con analisi dettagliata della figura giuridica del proprietario).

DATI PROVINCIALI

- Tavola 12 — Popolazione residente per sesso, classe di età e luogo di nascita (analoga alla Tav. 3 provinciale con analisi del luogo di nascita per provincia).
- Tavola 13 — Popolazione residente temporaneamente assente, ricoverata in istituto di cura pubblico o privato, per sesso, classe di età e condizione.
- Tavola 14 — Famiglie residenti per condizione professionale o non professionale dei componenti e condizione del capo famiglia di censimento (analoga alla Tav. 18 provinciale con analisi della posizione nella professione del capo famiglia di censimento).
- Tavola 15 — Nuclei familiari costituiti da genitore con figlio/i secondo alcuni caratteri del genitore, il numero dei figli e l'età del figlio minore.
- Tavola 16 — Nuclei familiari costituiti da coniugi con o senza figli, secondo l'età dei coniugi, il numero e l'età dei figli.

- Tavola 17 — Nuclei familiari costituiti da coniugi con o senza figli, secondo la condizione dei coniugi, il numero e l'età dei figli.
- Tavola 18 — Nuclei familiari costituiti da coniugi con o senza figli, secondo la categoria socio-professionale dei coniugi, il numero e l'età dei figli.
- Tavola 19 — Nuclei familiari costituiti da coniugi con o senza figli, secondo il grado di istruzione dei coniugi, il numero e l'età dei figli.
- Tavola 20 — Abitazioni occupate per servizio installato e condizione del capo famiglia di censimento.
- Tavola 21 — Abitazioni occupate per classe di superficie, epoca di costruzione e numero di occupanti.
- Tavola 22 — Occupati per settore di attività economica, luogo di lavoro, tempo impiegato, mezzo utilizzato e orario di inizio del lavoro (analoga alla Tav. 30 provinciale con analisi dell'orario di inizio del lavoro).
- Tavola 23 — Studenti per grado di istruzione, luogo di studio, tempo impiegato, mezzo utilizzato e orario di inizio delle lezioni (analoga alla Tav. 31 provinciale con analisi dell'orario di inizio delle lezioni e del grado di istruzione degli studenti).

ISTAT

TRACCIATI RECORDS

12° CENSIMENTO GENERALE DELLA POPOLAZIONE

<p>1. RECORD ABITAZIONE</p>	<table border="1"> <tr> <th colspan="10">DATI INDICATIVI</th> <th colspan="2">CARATTERISTICHE DEL FABBRICATO</th> <th colspan="2">PIANO DELL'ABITAZIONE</th> <th colspan="2">PROPRIETARIO</th> <th colspan="2">EPOCA DI COSTRUZIONE</th> <th colspan="2">STANZE</th> <th colspan="2">CUCINA</th> <th colspan="2">STANZE ANCHE ALTRO USO (UFFICIO, LABORATORIO)</th> <th colspan="2">SUPERFICIE</th> <th colspan="2">ACQUA POTABILE</th> <th colspan="2">GABINETTO</th> <th colspan="2">SCARICO</th> <th colspan="2">BAGNO</th> <th colspan="2">ELETTRICITA'</th> <th colspan="2">RISCALDAMENTO</th> <th colspan="2">N. D'ORDINE DELLA FAMIGLIA PRINCIPALE</th> </tr> <tr> <th>TIPO RECORD 1</th> <th>PROVINCIA</th> <th>COMUNE</th> <th>SEZIONE</th> <th>N. D'ORDINE DEFINITIVO</th> <th>LOCALITA'</th> <th>SPECIE DI ALLOGGIO</th> <th>TIPO FABBRICATO</th> <th>SEPARAZIONE</th> <th>TIPO COSTRUZIONE</th> <th>PROPRIETARIO</th> <th>TITOLO DI POSSESSO</th> <th>EPOCA DI COSTRUZIONE</th> <th>STANZE</th> <th>CUCINA</th> <th>STANZE ANCHE ALTRO USO (UFFICIO, LABORATORIO)</th> <th>SUPERFICIE</th> <th>ACQUA POTABILE</th> <th>GABINETTO</th> <th>SCARICO</th> <th>BAGNO</th> <th>ELETTRICITA'</th> <th>RISCALDAMENTO</th> <th>N. D'ORDINE DELLA FAMIGLIA PRINCIPALE</th> </tr> <tr> <td>1</td><td>2</td><td>3</td><td>4</td><td>5</td><td>6</td><td>7</td><td>8</td><td>9</td><td>10</td><td>11</td><td>12</td><td>13</td><td>14</td><td>15</td><td>16</td><td>17</td><td>18</td><td>19</td><td>20</td><td>21</td><td>22</td><td>23</td><td>24</td><td>25</td><td>26</td><td>27</td><td>28</td><td>29</td><td>30</td><td>31</td><td>32</td><td>33</td><td>34</td><td>35</td><td>36</td><td>37</td><td>38</td><td>39</td><td>40</td><td>41</td><td>42</td><td>43</td><td>44</td><td>45</td><td>46</td><td>47</td><td>48</td><td>49</td><td>50</td><td>51</td><td>52</td><td>53</td><td>54</td><td>55</td><td>56</td><td>57</td><td>58</td><td>59</td><td>60</td><td>61</td><td>62</td><td>63</td><td>64</td><td>65</td><td>66</td><td>67</td><td>68</td><td>69</td><td>70</td><td>71</td><td>72</td><td>73</td><td>74</td><td>75</td><td>76</td><td>77</td><td>78</td><td>79</td><td>80</td><td>81</td><td>82</td><td>83</td><td>84</td><td>85</td><td>86</td><td>87</td><td>88</td><td>89</td><td>90</td><td>91</td><td>92</td><td>93</td><td>94</td><td>95</td><td>96</td><td>97</td><td>98</td> </tr> </table>	DATI INDICATIVI										CARATTERISTICHE DEL FABBRICATO		PIANO DELL'ABITAZIONE		PROPRIETARIO		EPOCA DI COSTRUZIONE		STANZE		CUCINA		STANZE ANCHE ALTRO USO (UFFICIO, LABORATORIO)		SUPERFICIE		ACQUA POTABILE		GABINETTO		SCARICO		BAGNO		ELETTRICITA'		RISCALDAMENTO		N. D'ORDINE DELLA FAMIGLIA PRINCIPALE		TIPO RECORD 1	PROVINCIA	COMUNE	SEZIONE	N. D'ORDINE DEFINITIVO	LOCALITA'	SPECIE DI ALLOGGIO	TIPO FABBRICATO	SEPARAZIONE	TIPO COSTRUZIONE	PROPRIETARIO	TITOLO DI POSSESSO	EPOCA DI COSTRUZIONE	STANZE	CUCINA	STANZE ANCHE ALTRO USO (UFFICIO, LABORATORIO)	SUPERFICIE	ACQUA POTABILE	GABINETTO	SCARICO	BAGNO	ELETTRICITA'	RISCALDAMENTO	N. D'ORDINE DELLA FAMIGLIA PRINCIPALE	1	2	3	4	5	6	7	8	9	10	11	12	13	14	15	16	17	18	19	20	21	22	23	24	25	26	27	28	29	30	31	32	33	34	35	36	37	38	39	40	41	42	43	44	45	46	47	48	49	50	51	52	53	54	55	56	57	58	59	60	61	62	63	64	65	66	67	68	69	70	71	72	73	74	75	76	77	78	79	80	81	82	83	84	85	86	87	88	89	90	91	92	93	94	95	96	97	98										
DATI INDICATIVI										CARATTERISTICHE DEL FABBRICATO		PIANO DELL'ABITAZIONE		PROPRIETARIO		EPOCA DI COSTRUZIONE		STANZE		CUCINA		STANZE ANCHE ALTRO USO (UFFICIO, LABORATORIO)		SUPERFICIE		ACQUA POTABILE		GABINETTO		SCARICO		BAGNO		ELETTRICITA'		RISCALDAMENTO		N. D'ORDINE DELLA FAMIGLIA PRINCIPALE																																																																																																																																							
TIPO RECORD 1	PROVINCIA	COMUNE	SEZIONE	N. D'ORDINE DEFINITIVO	LOCALITA'	SPECIE DI ALLOGGIO	TIPO FABBRICATO	SEPARAZIONE	TIPO COSTRUZIONE	PROPRIETARIO	TITOLO DI POSSESSO	EPOCA DI COSTRUZIONE	STANZE	CUCINA	STANZE ANCHE ALTRO USO (UFFICIO, LABORATORIO)	SUPERFICIE	ACQUA POTABILE	GABINETTO	SCARICO	BAGNO	ELETTRICITA'	RISCALDAMENTO	N. D'ORDINE DELLA FAMIGLIA PRINCIPALE																																																																																																																																																						
1	2	3	4	5	6	7	8	9	10	11	12	13	14	15	16	17	18	19	20	21	22	23	24	25	26	27	28	29	30	31	32	33	34	35	36	37	38	39	40	41	42	43	44	45	46	47	48	49	50	51	52	53	54	55	56	57	58	59	60	61	62	63	64	65	66	67	68	69	70	71	72	73	74	75	76	77	78	79	80	81	82	83	84	85	86	87	88	89	90	91	92	93	94	95	96	97	98																																																																												
<p>2. RECORD PERSONE DELLA FAMIGLIA</p>	<table border="1"> <tr> <th colspan="10">DATI INDICATIVI</th> <th colspan="2">LOCALITA'</th> <th colspan="2">NELLA PRESENTA C.P.F.</th> <th colspan="2">LUOGO DI NASCITA</th> <th colspan="2">DATA DI NASCITA</th> <th colspan="2">LUOGO DI PRESENZA</th> <th colspan="2">RESIDENZA 1976</th> <th colspan="2">ISTRUZIONE</th> <th colspan="2">CONDIZIONE</th> <th colspan="2">PROFESSIONE</th> <th colspan="2">POSIZIONE</th> <th colspan="2">ATTIVITA' ECONOMICA</th> <th colspan="2">CONDIZIONE 1976</th> <th colspan="2">LUOGO DI LAVORO O DI STUDIO</th> <th colspan="2">ORARIO DI INIZIO TEMPO</th> </tr> <tr> <th>TIPO RECORD 2</th> <th>PROVINCIA</th> <th>COMUNE</th> <th>SEZIONE</th> <th>N. D'ORDINE DEFINITIVO</th> <th>LOCALITA'</th> <th>COMPONENTE</th> <th>SESSO</th> <th>TIPO COMUNE</th> <th>PROVINCIA O STATO ESTERO</th> <th>GIORNO</th> <th>MESE</th> <th>ANNO</th> <th>STATO CIVILE</th> <th>CITTA' DI NASCITA</th> <th>TIPO DI LUOGO</th> <th>PROVINCIA O STATO ESTERO</th> <th>MOTIVO DELL'ASSERZA</th> <th>PROVINCIA O STATO ESTERO</th> <th>COMUNE</th> <th>TITOLO DI STUDIO</th> <th>PRELORSO REG. SCUOLA MATERNA</th> <th>PRELORSO PROF.</th> <th>TIPO</th> <th>ORE</th> <th>PROFESSIONE</th> <th>POSIZIONE</th> <th>DIPENDENTI</th> <th>ATTIVITA' ECONOMICA</th> <th>TIPO</th> <th>POSIZIONE</th> <th>SETTORE</th> <th>CONDIZIONE 1976</th> <th>LUOGO DI LAVORO O DI STUDIO</th> <th>RENTRO</th> <th>ORARIO INIZIO TEMPO</th> </tr> <tr> <td>1</td><td>2</td><td>3</td><td>4</td><td>5</td><td>6</td><td>7</td><td>8</td><td>9</td><td>10</td><td>11</td><td>12</td><td>13</td><td>14</td><td>15</td><td>16</td><td>17</td><td>18</td><td>19</td><td>20</td><td>21</td><td>22</td><td>23</td><td>24</td><td>25</td><td>26</td><td>27</td><td>28</td><td>29</td><td>30</td><td>31</td><td>32</td><td>33</td><td>34</td><td>35</td><td>36</td><td>37</td><td>38</td><td>39</td><td>40</td><td>41</td><td>42</td><td>43</td><td>44</td><td>45</td><td>46</td><td>47</td><td>48</td><td>49</td><td>50</td><td>51</td><td>52</td><td>53</td><td>54</td><td>55</td><td>56</td><td>57</td><td>58</td><td>59</td><td>60</td><td>61</td><td>62</td><td>63</td><td>64</td><td>65</td><td>66</td><td>67</td><td>68</td><td>69</td><td>70</td><td>71</td><td>72</td><td>73</td><td>74</td><td>75</td><td>76</td><td>77</td><td>78</td><td>79</td><td>80</td><td>81</td><td>82</td><td>83</td><td>84</td><td>85</td><td>86</td><td>87</td><td>88</td><td>89</td><td>90</td><td>91</td><td>92</td><td>93</td><td>94</td><td>95</td><td>96</td><td>97</td><td>98</td> </tr> </table>	DATI INDICATIVI										LOCALITA'		NELLA PRESENTA C.P.F.		LUOGO DI NASCITA		DATA DI NASCITA		LUOGO DI PRESENZA		RESIDENZA 1976		ISTRUZIONE		CONDIZIONE		PROFESSIONE		POSIZIONE		ATTIVITA' ECONOMICA		CONDIZIONE 1976		LUOGO DI LAVORO O DI STUDIO		ORARIO DI INIZIO TEMPO		TIPO RECORD 2	PROVINCIA	COMUNE	SEZIONE	N. D'ORDINE DEFINITIVO	LOCALITA'	COMPONENTE	SESSO	TIPO COMUNE	PROVINCIA O STATO ESTERO	GIORNO	MESE	ANNO	STATO CIVILE	CITTA' DI NASCITA	TIPO DI LUOGO	PROVINCIA O STATO ESTERO	MOTIVO DELL'ASSERZA	PROVINCIA O STATO ESTERO	COMUNE	TITOLO DI STUDIO	PRELORSO REG. SCUOLA MATERNA	PRELORSO PROF.	TIPO	ORE	PROFESSIONE	POSIZIONE	DIPENDENTI	ATTIVITA' ECONOMICA	TIPO	POSIZIONE	SETTORE	CONDIZIONE 1976	LUOGO DI LAVORO O DI STUDIO	RENTRO	ORARIO INIZIO TEMPO	1	2	3	4	5	6	7	8	9	10	11	12	13	14	15	16	17	18	19	20	21	22	23	24	25	26	27	28	29	30	31	32	33	34	35	36	37	38	39	40	41	42	43	44	45	46	47	48	49	50	51	52	53	54	55	56	57	58	59	60	61	62	63	64	65	66	67	68	69	70	71	72	73	74	75	76	77	78	79	80	81	82	83	84	85	86	87	88	89	90	91	92	93	94	95	96	97	98
DATI INDICATIVI										LOCALITA'		NELLA PRESENTA C.P.F.		LUOGO DI NASCITA		DATA DI NASCITA		LUOGO DI PRESENZA		RESIDENZA 1976		ISTRUZIONE		CONDIZIONE		PROFESSIONE		POSIZIONE		ATTIVITA' ECONOMICA		CONDIZIONE 1976		LUOGO DI LAVORO O DI STUDIO		ORARIO DI INIZIO TEMPO																																																																																																																																									
TIPO RECORD 2	PROVINCIA	COMUNE	SEZIONE	N. D'ORDINE DEFINITIVO	LOCALITA'	COMPONENTE	SESSO	TIPO COMUNE	PROVINCIA O STATO ESTERO	GIORNO	MESE	ANNO	STATO CIVILE	CITTA' DI NASCITA	TIPO DI LUOGO	PROVINCIA O STATO ESTERO	MOTIVO DELL'ASSERZA	PROVINCIA O STATO ESTERO	COMUNE	TITOLO DI STUDIO	PRELORSO REG. SCUOLA MATERNA	PRELORSO PROF.	TIPO	ORE	PROFESSIONE	POSIZIONE	DIPENDENTI	ATTIVITA' ECONOMICA	TIPO	POSIZIONE	SETTORE	CONDIZIONE 1976	LUOGO DI LAVORO O DI STUDIO	RENTRO	ORARIO INIZIO TEMPO																																																																																																																																										
1	2	3	4	5	6	7	8	9	10	11	12	13	14	15	16	17	18	19	20	21	22	23	24	25	26	27	28	29	30	31	32	33	34	35	36	37	38	39	40	41	42	43	44	45	46	47	48	49	50	51	52	53	54	55	56	57	58	59	60	61	62	63	64	65	66	67	68	69	70	71	72	73	74	75	76	77	78	79	80	81	82	83	84	85	86	87	88	89	90	91	92	93	94	95	96	97	98																																																																												
<p>3. RECORD TEMPORANEAMENTE PRESENTI NELLA FAMIGLIA</p>	<table border="1"> <tr> <th colspan="10">DATI INDICATIVI</th> <th colspan="2">LOCALITA'</th> <th colspan="2">DATA DI NASCITA</th> <th colspan="2">LUOGO DI PRESENZA</th> <th colspan="2">RESIDENZA 1976</th> <th colspan="2">ISTRUZIONE</th> <th colspan="2">CONDIZIONE</th> <th colspan="2">PROFESSIONE</th> <th colspan="2">POSIZIONE</th> <th colspan="2">ATTIVITA' ECONOMICA</th> <th colspan="2">CONDIZIONE 1976</th> <th colspan="2">LUOGO DI LAVORO O DI STUDIO</th> <th colspan="2">ORARIO DI INIZIO TEMPO</th> </tr> <tr> <th>TIPO RECORD 3</th> <th>PROVINCIA</th> <th>COMUNE</th> <th>SEZIONE</th> <th>N. D'ORDINE DEFINITIVO</th> <th>LOCALITA'</th> <th>COMPONENTE</th> <th>SESSO</th> <th>TIPO COMUNE</th> <th>PROVINCIA O STATO ESTERO</th> <th>GIORNO</th> <th>MESE</th> <th>ANNO</th> <th>STATO CIVILE</th> <th>CITTA' DI NASCITA</th> <th>TIPO DI LUOGO</th> <th>PROVINCIA O STATO ESTERO</th> <th>MOTIVO DELLA PRESENZA</th> <th>PROVINCIA O STATO ESTERO</th> <th>COMUNE</th> <th>TITOLO DI STUDIO</th> <th>PRELORSO REG. SCUOLA MATERNA</th> <th>PRELORSO PROF.</th> <th>TIPO</th> <th>ORE</th> <th>PROFESSIONE</th> <th>POSIZIONE</th> <th>DIPENDENTI</th> <th>ATTIVITA' ECONOMICA</th> <th>TIPO</th> <th>POSIZIONE</th> <th>SETTORE</th> <th>CONDIZIONE 1976</th> <th>LUOGO DI LAVORO O DI STUDIO</th> <th>RENTRO</th> <th>ORARIO INIZIO TEMPO</th> </tr> <tr> <td>1</td><td>2</td><td>3</td><td>4</td><td>5</td><td>6</td><td>7</td><td>8</td><td>9</td><td>10</td><td>11</td><td>12</td><td>13</td><td>14</td><td>15</td><td>16</td><td>17</td><td>18</td><td>19</td><td>20</td><td>21</td><td>22</td><td>23</td><td>24</td><td>25</td><td>26</td><td>27</td><td>28</td><td>29</td><td>30</td><td>31</td><td>32</td><td>33</td><td>34</td><td>35</td><td>36</td><td>37</td><td>38</td><td>39</td><td>40</td><td>41</td><td>42</td><td>43</td><td>44</td><td>45</td><td>46</td><td>47</td><td>48</td><td>49</td><td>50</td><td>51</td><td>52</td><td>53</td><td>54</td><td>55</td><td>56</td><td>57</td><td>58</td><td>59</td><td>60</td><td>61</td><td>62</td><td>63</td><td>64</td><td>65</td><td>66</td><td>67</td><td>68</td><td>69</td><td>70</td><td>71</td><td>72</td><td>73</td><td>74</td><td>75</td><td>76</td><td>77</td><td>78</td><td>79</td><td>80</td><td>81</td><td>82</td><td>83</td><td>84</td><td>85</td><td>86</td><td>87</td><td>88</td><td>89</td><td>90</td><td>91</td><td>92</td><td>93</td><td>94</td><td>95</td><td>96</td><td>97</td><td>98</td> </tr> </table>	DATI INDICATIVI										LOCALITA'		DATA DI NASCITA		LUOGO DI PRESENZA		RESIDENZA 1976		ISTRUZIONE		CONDIZIONE		PROFESSIONE		POSIZIONE		ATTIVITA' ECONOMICA		CONDIZIONE 1976		LUOGO DI LAVORO O DI STUDIO		ORARIO DI INIZIO TEMPO		TIPO RECORD 3	PROVINCIA	COMUNE	SEZIONE	N. D'ORDINE DEFINITIVO	LOCALITA'	COMPONENTE	SESSO	TIPO COMUNE	PROVINCIA O STATO ESTERO	GIORNO	MESE	ANNO	STATO CIVILE	CITTA' DI NASCITA	TIPO DI LUOGO	PROVINCIA O STATO ESTERO	MOTIVO DELLA PRESENZA	PROVINCIA O STATO ESTERO	COMUNE	TITOLO DI STUDIO	PRELORSO REG. SCUOLA MATERNA	PRELORSO PROF.	TIPO	ORE	PROFESSIONE	POSIZIONE	DIPENDENTI	ATTIVITA' ECONOMICA	TIPO	POSIZIONE	SETTORE	CONDIZIONE 1976	LUOGO DI LAVORO O DI STUDIO	RENTRO	ORARIO INIZIO TEMPO	1	2	3	4	5	6	7	8	9	10	11	12	13	14	15	16	17	18	19	20	21	22	23	24	25	26	27	28	29	30	31	32	33	34	35	36	37	38	39	40	41	42	43	44	45	46	47	48	49	50	51	52	53	54	55	56	57	58	59	60	61	62	63	64	65	66	67	68	69	70	71	72	73	74	75	76	77	78	79	80	81	82	83	84	85	86	87	88	89	90	91	92	93	94	95	96	97	98				
DATI INDICATIVI										LOCALITA'		DATA DI NASCITA		LUOGO DI PRESENZA		RESIDENZA 1976		ISTRUZIONE		CONDIZIONE		PROFESSIONE		POSIZIONE		ATTIVITA' ECONOMICA		CONDIZIONE 1976		LUOGO DI LAVORO O DI STUDIO		ORARIO DI INIZIO TEMPO																																																																																																																																													
TIPO RECORD 3	PROVINCIA	COMUNE	SEZIONE	N. D'ORDINE DEFINITIVO	LOCALITA'	COMPONENTE	SESSO	TIPO COMUNE	PROVINCIA O STATO ESTERO	GIORNO	MESE	ANNO	STATO CIVILE	CITTA' DI NASCITA	TIPO DI LUOGO	PROVINCIA O STATO ESTERO	MOTIVO DELLA PRESENZA	PROVINCIA O STATO ESTERO	COMUNE	TITOLO DI STUDIO	PRELORSO REG. SCUOLA MATERNA	PRELORSO PROF.	TIPO	ORE	PROFESSIONE	POSIZIONE	DIPENDENTI	ATTIVITA' ECONOMICA	TIPO	POSIZIONE	SETTORE	CONDIZIONE 1976	LUOGO DI LAVORO O DI STUDIO	RENTRO	ORARIO INIZIO TEMPO																																																																																																																																										
1	2	3	4	5	6	7	8	9	10	11	12	13	14	15	16	17	18	19	20	21	22	23	24	25	26	27	28	29	30	31	32	33	34	35	36	37	38	39	40	41	42	43	44	45	46	47	48	49	50	51	52	53	54	55	56	57	58	59	60	61	62	63	64	65	66	67	68	69	70	71	72	73	74	75	76	77	78	79	80	81	82	83	84	85	86	87	88	89	90	91	92	93	94	95	96	97	98																																																																												
<p>4. RECORD COMPONENTI PERMANENTI NELLE CONVIVENZE</p>	<table border="1"> <tr> <th colspan="10">DATI INDICATIVI</th> <th colspan="2">LOCALITA'</th> <th colspan="2">DATA DI NASCITA</th> <th colspan="2">LUOGO DI PRESENZA</th> <th colspan="2">RESIDENZA 1976</th> <th colspan="2">ISTRUZIONE</th> <th colspan="2">CONDIZIONE</th> <th colspan="2">PROFESSIONE</th> <th colspan="2">POSIZIONE</th> <th colspan="2">ATTIVITA' ECONOMICA</th> <th colspan="2">CONDIZIONE 1976</th> <th colspan="2">LUOGO DI LAVORO O DI STUDIO</th> <th colspan="2">ORARIO DI INIZIO TEMPO</th> </tr> <tr> <th>TIPO RECORD 4</th> <th>PROVINCIA</th> <th>COMUNE</th> <th>SEZIONE</th> <th>N. D'ORDINE DEFINITIVO</th> <th>LOCALITA'</th> <th>COMPONENTE</th> <th>SESSO</th> <th>TIPO COMUNE</th> <th>PROVINCIA O STATO ESTERO</th> <th>GIORNO</th> <th>MESE</th> <th>ANNO</th> <th>STATO CIVILE</th> <th>CITTA' DI NASCITA</th> <th>TIPO DI LUOGO</th> <th>PROVINCIA O STATO ESTERO</th> <th>MOTIVO DELL'ASSERZA</th> <th>PROVINCIA O STATO ESTERO</th> <th>COMUNE</th> <th>TITOLO DI STUDIO</th> <th>PRELORSO REG. SCUOLA MATERNA</th> <th>PRELORSO PROF.</th> <th>TIPO</th> <th>ORE</th> <th>PROFESSIONE</th> <th>POSIZIONE</th> <th>DIPENDENTI</th> <th>ATTIVITA' ECONOMICA</th> <th>TIPO</th> <th>POSIZIONE</th> <th>SETTORE</th> <th>CONDIZIONE 1976</th> <th>LUOGO DI LAVORO O DI STUDIO</th> <th>RENTRO</th> <th>ORARIO INIZIO TEMPO</th> </tr> <tr> <td>1</td><td>2</td><td>3</td><td>4</td><td>5</td><td>6</td><td>7</td><td>8</td><td>9</td><td>10</td><td>11</td><td>12</td><td>13</td><td>14</td><td>15</td><td>16</td><td>17</td><td>18</td><td>19</td><td>20</td><td>21</td><td>22</td><td>23</td><td>24</td><td>25</td><td>26</td><td>27</td><td>28</td><td>29</td><td>30</td><td>31</td><td>32</td><td>33</td><td>34</td><td>35</td><td>36</td><td>37</td><td>38</td><td>39</td><td>40</td><td>41</td><td>42</td><td>43</td><td>44</td><td>45</td><td>46</td><td>47</td><td>48</td><td>49</td><td>50</td><td>51</td><td>52</td><td>53</td><td>54</td><td>55</td><td>56</td><td>57</td><td>58</td><td>59</td><td>60</td><td>61</td><td>62</td><td>63</td><td>64</td><td>65</td><td>66</td><td>67</td><td>68</td><td>69</td><td>70</td><td>71</td><td>72</td><td>73</td><td>74</td><td>75</td><td>76</td><td>77</td><td>78</td><td>79</td><td>80</td><td>81</td><td>82</td><td>83</td><td>84</td><td>85</td><td>86</td><td>87</td><td>88</td><td>89</td><td>90</td><td>91</td><td>92</td><td>93</td><td>94</td><td>95</td><td>96</td><td>97</td><td>98</td> </tr> </table>	DATI INDICATIVI										LOCALITA'		DATA DI NASCITA		LUOGO DI PRESENZA		RESIDENZA 1976		ISTRUZIONE		CONDIZIONE		PROFESSIONE		POSIZIONE		ATTIVITA' ECONOMICA		CONDIZIONE 1976		LUOGO DI LAVORO O DI STUDIO		ORARIO DI INIZIO TEMPO		TIPO RECORD 4	PROVINCIA	COMUNE	SEZIONE	N. D'ORDINE DEFINITIVO	LOCALITA'	COMPONENTE	SESSO	TIPO COMUNE	PROVINCIA O STATO ESTERO	GIORNO	MESE	ANNO	STATO CIVILE	CITTA' DI NASCITA	TIPO DI LUOGO	PROVINCIA O STATO ESTERO	MOTIVO DELL'ASSERZA	PROVINCIA O STATO ESTERO	COMUNE	TITOLO DI STUDIO	PRELORSO REG. SCUOLA MATERNA	PRELORSO PROF.	TIPO	ORE	PROFESSIONE	POSIZIONE	DIPENDENTI	ATTIVITA' ECONOMICA	TIPO	POSIZIONE	SETTORE	CONDIZIONE 1976	LUOGO DI LAVORO O DI STUDIO	RENTRO	ORARIO INIZIO TEMPO	1	2	3	4	5	6	7	8	9	10	11	12	13	14	15	16	17	18	19	20	21	22	23	24	25	26	27	28	29	30	31	32	33	34	35	36	37	38	39	40	41	42	43	44	45	46	47	48	49	50	51	52	53	54	55	56	57	58	59	60	61	62	63	64	65	66	67	68	69	70	71	72	73	74	75	76	77	78	79	80	81	82	83	84	85	86	87	88	89	90	91	92	93	94	95	96	97	98				
DATI INDICATIVI										LOCALITA'		DATA DI NASCITA		LUOGO DI PRESENZA		RESIDENZA 1976		ISTRUZIONE		CONDIZIONE		PROFESSIONE		POSIZIONE		ATTIVITA' ECONOMICA		CONDIZIONE 1976		LUOGO DI LAVORO O DI STUDIO		ORARIO DI INIZIO TEMPO																																																																																																																																													
TIPO RECORD 4	PROVINCIA	COMUNE	SEZIONE	N. D'ORDINE DEFINITIVO	LOCALITA'	COMPONENTE	SESSO	TIPO COMUNE	PROVINCIA O STATO ESTERO	GIORNO	MESE	ANNO	STATO CIVILE	CITTA' DI NASCITA	TIPO DI LUOGO	PROVINCIA O STATO ESTERO	MOTIVO DELL'ASSERZA	PROVINCIA O STATO ESTERO	COMUNE	TITOLO DI STUDIO	PRELORSO REG. SCUOLA MATERNA	PRELORSO PROF.	TIPO	ORE	PROFESSIONE	POSIZIONE	DIPENDENTI	ATTIVITA' ECONOMICA	TIPO	POSIZIONE	SETTORE	CONDIZIONE 1976	LUOGO DI LAVORO O DI STUDIO	RENTRO	ORARIO INIZIO TEMPO																																																																																																																																										
1	2	3	4	5	6	7	8	9	10	11	12	13	14	15	16	17	18	19	20	21	22	23	24	25	26	27	28	29	30	31	32	33	34	35	36	37	38	39	40	41	42	43	44	45	46	47	48	49	50	51	52	53	54	55	56	57	58	59	60	61	62	63	64	65	66	67	68	69	70	71	72	73	74	75	76	77	78	79	80	81	82	83	84	85	86	87	88	89	90	91	92	93	94	95	96	97	98																																																																												
<p>5. RECORD TEMPORANEAMENTE PRESENTI NELLE CONVIVENZE</p>	<table border="1"> <tr> <th colspan="10">DATI INDICATIVI</th> <th colspan="2">LOCALITA'</th> <th colspan="2">DATA DI NASCITA</th> <th colspan="2">LUOGO DI PRESENZA</th> <th colspan="2">RESIDENZA 1976</th> <th colspan="2">ISTRUZIONE</th> <th colspan="2">CONDIZIONE</th> <th colspan="2">PROFESSIONE</th> <th colspan="2">POSIZIONE</th> <th colspan="2">ATTIVITA' ECONOMICA</th> <th colspan="2">CONDIZIONE 1976</th> <th colspan="2">LUOGO DI LAVORO O DI STUDIO</th> <th colspan="2">ORARIO DI INIZIO TEMPO</th> </tr> <tr> <th>TIPO RECORD 5</th> <th>PROVINCIA</th> <th>COMUNE</th> <th>SEZIONE</th> <th>N. D'ORDINE DEFINITIVO</th> <th>LOCALITA'</th> <th>COMPONENTE</th> <th>SESSO</th> <th>TIPO COMUNE</th> <th>PROVINCIA O STATO ESTERO</th> <th>GIORNO</th> <th>MESE</th> <th>ANNO</th> <th>STATO CIVILE</th> <th>CITTA' DI NASCITA</th> <th>TIPO DI LUOGO</th> <th>PROVINCIA O STATO ESTERO</th> <th>MOTIVO DELLA PRESENZA</th> <th>PROVINCIA O STATO ESTERO</th> <th>COMUNE</th> <th>TITOLO DI STUDIO</th> <th>PRELORSO REG. SCUOLA MATERNA</th> <th>PRELORSO PROF.</th> <th>TIPO</th> <th>ORE</th> <th>PROFESSIONE</th> <th>POSIZIONE</th> <th>DIPENDENTI</th> <th>ATTIVITA' ECONOMICA</th> <th>TIPO</th> <th>POSIZIONE</th> <th>SETTORE</th> <th>CONDIZIONE 1976</th> <th>LUOGO DI LAVORO O DI STUDIO</th> <th>RENTRO</th> <th>ORARIO INIZIO TEMPO</th> </tr> <tr> <td>1</td><td>2</td><td>3</td><td>4</td><td>5</td><td>6</td><td>7</td><td>8</td><td>9</td><td>10</td><td>11</td><td>12</td><td>13</td><td>14</td><td>15</td><td>16</td><td>17</td><td>18</td><td>19</td><td>20</td><td>21</td><td>22</td><td>23</td><td>24</td><td>25</td><td>26</td><td>27</td><td>28</td><td>29</td><td>30</td><td>31</td><td>32</td><td>33</td><td>34</td><td>35</td><td>36</td><td>37</td><td>38</td><td>39</td><td>40</td><td>41</td><td>42</td><td>43</td><td>44</td><td>45</td><td>46</td><td>47</td><td>48</td><td>49</td><td>50</td><td>51</td><td>52</td><td>53</td><td>54</td><td>55</td><td>56</td><td>57</td><td>58</td><td>59</td><td>60</td><td>61</td><td>62</td><td>63</td><td>64</td><td>65</td><td>66</td><td>67</td><td>68</td><td>69</td><td>70</td><td>71</td><td>72</td><td>73</td><td>74</td><td>75</td><td>76</td><td>77</td><td>78</td><td>79</td><td>80</td><td>81</td><td>82</td><td>83</td><td>84</td><td>85</td><td>86</td><td>87</td><td>88</td><td>89</td><td>90</td><td>91</td><td>92</td><td>93</td><td>94</td><td>95</td><td>96</td><td>97</td><td>98</td> </tr> </table>	DATI INDICATIVI										LOCALITA'		DATA DI NASCITA		LUOGO DI PRESENZA		RESIDENZA 1976		ISTRUZIONE		CONDIZIONE		PROFESSIONE		POSIZIONE		ATTIVITA' ECONOMICA		CONDIZIONE 1976		LUOGO DI LAVORO O DI STUDIO		ORARIO DI INIZIO TEMPO		TIPO RECORD 5	PROVINCIA	COMUNE	SEZIONE	N. D'ORDINE DEFINITIVO	LOCALITA'	COMPONENTE	SESSO	TIPO COMUNE	PROVINCIA O STATO ESTERO	GIORNO	MESE	ANNO	STATO CIVILE	CITTA' DI NASCITA	TIPO DI LUOGO	PROVINCIA O STATO ESTERO	MOTIVO DELLA PRESENZA	PROVINCIA O STATO ESTERO	COMUNE	TITOLO DI STUDIO	PRELORSO REG. SCUOLA MATERNA	PRELORSO PROF.	TIPO	ORE	PROFESSIONE	POSIZIONE	DIPENDENTI	ATTIVITA' ECONOMICA	TIPO	POSIZIONE	SETTORE	CONDIZIONE 1976	LUOGO DI LAVORO O DI STUDIO	RENTRO	ORARIO INIZIO TEMPO	1	2	3	4	5	6	7	8	9	10	11	12	13	14	15	16	17	18	19	20	21	22	23	24	25	26	27	28	29	30	31	32	33	34	35	36	37	38	39	40	41	42	43	44	45	46	47	48	49	50	51	52	53	54	55	56	57	58	59	60	61	62	63	64	65	66	67	68	69	70	71	72	73	74	75	76	77	78	79	80	81	82	83	84	85	86	87	88	89	90	91	92	93	94	95	96	97	98				
DATI INDICATIVI										LOCALITA'		DATA DI NASCITA		LUOGO DI PRESENZA		RESIDENZA 1976		ISTRUZIONE		CONDIZIONE		PROFESSIONE		POSIZIONE		ATTIVITA' ECONOMICA		CONDIZIONE 1976		LUOGO DI LAVORO O DI STUDIO		ORARIO DI INIZIO TEMPO																																																																																																																																													
TIPO RECORD 5	PROVINCIA	COMUNE	SEZIONE	N. D'ORDINE DEFINITIVO	LOCALITA'	COMPONENTE	SESSO	TIPO COMUNE	PROVINCIA O STATO ESTERO	GIORNO	MESE	ANNO	STATO CIVILE	CITTA' DI NASCITA	TIPO DI LUOGO	PROVINCIA O STATO ESTERO	MOTIVO DELLA PRESENZA	PROVINCIA O STATO ESTERO	COMUNE	TITOLO DI STUDIO	PRELORSO REG. SCUOLA MATERNA	PRELORSO PROF.	TIPO	ORE	PROFESSIONE	POSIZIONE	DIPENDENTI	ATTIVITA' ECONOMICA	TIPO	POSIZIONE	SETTORE	CONDIZIONE 1976	LUOGO DI LAVORO O DI STUDIO	RENTRO	ORARIO INIZIO TEMPO																																																																																																																																										
1	2	3	4	5	6	7	8	9	10	11	12	13	14	15	16	17	18	19	20	21	22	23	24	25	26	27	28	29	30	31	32	33	34	35	36	37	38	39	40	41	42	43	44	45	46	47	48	49	50	51	52	53	54	55	56	57	58	59	60	61	62	63	64	65	66	67	68	69	70	71	72	73	74	75	76	77	78	79	80	81	82	83	84	85	86	87	88	89	90	91	92	93	94	95	96	97	98																																																																												



ISTITUTO CENTRALE DI STATISTICA

12° CENSIMENTO GENERALE DELLA POPOLAZIONE

25 ottobre 1981

(Legge 18 dicembre 1980, n. 864)

FOGLIO DI FAMIGLIA

A	Comune	NUMERO DI CODICE
	Provincia	

B	SEZIONE DI CENSIMENTO
	N.

C	NUMERO D'ORDINE	
	Provvisorio	Definitivo

D	FRAZIONE GEOGRAFICA	
	(letters)	(denominazione)

E	TIPO DI LOCALITÀ		
	Centro abitato	1 <input type="checkbox"/>	(denominazione)
	Nucleo abitato	2 <input type="checkbox"/>	(denominazione)
	Case sparse	3 <input type="checkbox"/>	(denominazione)

DATI RIASSUNTIVI DEL FOGLIO DI FAMIGLIA						
ABITAZIONE (Sez. I)		PERSONE DELLA FAMIGLIA (Sez. II)				PERSONE TEMPORANEA- MENTE PRE- SENTI PRESSO LA FAMIGLIA (Sez. III)
Abitazione occupata	<input type="checkbox"/>	M F				
Stanze	<input type="text"/>	M	F	Totale	Tempora- neamente assenti	
Abitazione non occupata	<input type="checkbox"/>	1	2	3	4	
Stanze	<input type="text"/>					5
Altro tipo di alloggio	<input type="checkbox"/>					
Famiglia in coabitazione	<input type="checkbox"/>					
Famiglia senza abitazione	<input type="checkbox"/>					

Data 1981

IL RILEVATORE

INDIRIZZO DELLA FAMIGLIA

N.

(via, piazza, località)

Scala Piano Interno N. Tel.

AVVERTENZE

Il modello va compilato, con riferimento al **25 ottobre 1981**, dal capo famiglia (cioè da colui che è ritenuto tale dalla famiglia) o, se ciò non fosse possibile, da un'altra persona della famiglia, nelle seguenti parti:

- « Elenco delle persone della famiglia »
- Sezione I - Notizie sull'abitazione: quesiti da **5** a **13**
- Sezione II - Notizie sulle persone della famiglia. Per ciascuna di esse deve essere compilato un « foglio individuale » rispettando l'ordine secondo il quale sono indicate nell'« Elenco » alla pagina seguente
- Sezione III - Notizie sulle persone temporaneamente presenti presso la famiglia il 25 ottobre 1981
- « Notizie riassuntive sulla famiglia » (contenute nei tre « quadri » delle ultime due pagine)

Per le domande seguite da quadratino occorre barrare così la risposta che fa al caso.

I riquadri in rosso non devono essere compilati dalla famiglia, ma dal rilevatore.

Le caselle in azzurro non devono essere compilate.

Per facilitare la compilazione delle singole parti del « Foglio di famiglia », vengono forniti alcuni chiarimenti nella GUIDA inserita nel foglio stesso.

OBBLIGHI DI DENUNCIA E SEGRETEZZA DEI DATI FORNITI COL PRESENTE FOGLIO

L'obbligo di fornire le notizie richieste con il presente foglio è stabilito dall'art. 7 della legge 18 dicembre 1980, n. 864. Coloro che non forniscono le notizie richieste, ovvero le forniscono scientemente errate o incomplete, sono passibili, ai sensi dell'art. 18 del R.D.L. 27 maggio 1929, n. 1285, convertito nella legge 21 dicembre 1929, n. 2238, con le modifiche di cui all'art. 3 della legge 12 luglio 1961, n. 603, di una sanzione amministrativa fino a L. 80.000 che, in caso di recidiva, può essere aumentata fino a L. 800.000, senza pregiudizio delle sanzioni fissate dal codice penale.

L'art. 19 del citato Decreto-Legge n. 1285 1929 e successive modifiche stabilisce inoltre: « Le notizie che si raccolgono in occasione di inchieste ordinate dall'Istituto centrale di statistica, direttamente o a mezzo di Enti delegati, sono vincolate al più scrupoloso segreto d'ufficio e non possono essere rese note, per nessun titolo, se non in forma collettiva, in modo che non se ne possa fare alcun riferimento individuale ».

Coloro che, per ragioni del proprio ufficio, essendo venuti a conoscenza di notizie di carattere personale, le comunicano ad altri o se ne servono per scopi privati, sono passibili di una sanzione amministrativa fino a L. 120.000 eievabile, in caso di recidiva, fino a L. 800.000, senza pregiudizio delle pene in cui fossero incorsi per reati previsti dal codice penale.

ELENCO DELLE PERSONE DELLA FAMIGLIA

N. d'ordine	COGNOME E NOME (scrivere in stampatello)	RELAZIONE DI PARENTELA O DI CONVIVENZA CON IL CAPO FAMIGLIA
1	2	3
1		capo famiglia
2		
3		
4		
5		
6		
7		
8		
9		
10		
11		
12		

Data 1981

IL CAPO FAMIGLIA
(o chi per esso)

Nell'elenco a fianco devono essere indicati, per ciascun componente della famiglia, cognome, nome e relazione di parentela o di convivenza con il capo famiglia.

Ai fini del censimento, per **famiglia** si intende un insieme di persone legate da vincoli di matrimonio, parentela, affinità, adozione, affiliazione, tutela o da vincoli affettivi, coabitanti ed aventi dimora abituale nello stesso Comune (anche se non sono ancora iscritte nell'anagrafe della popolazione del Comune medesimo), che normalmente provvedono al soddisfacimento dei loro bisogni mediante la messa in comune di tutto o parte del reddito di lavoro o patrimoniale da esse percepito.

Una famiglia può essere costituita anche di una sola persona che provvede in tutto o in parte con i propri mezzi di sussistenza al soddisfacimento dei bisogni individuali.

Sono considerate facenti parte della famiglia, come membri aggregati di essa, anche le persone che, a qualsiasi titolo, convivono abitualmente con la famiglia stessa.

Nell'elencare le singole persone della famiglia, deve essere scrupolosamente osservato il seguente ordine:

- capo famiglia ;
- coniuge ;
- figli non sposati (in ordine decrescente di età) ;
- figli sposati e loro familiari ;
- altri parenti o affini del capo famiglia (Indicare a seconda dei casi : padre, fratello, suocero, zio, nipote, cognato, ecc.) ;
- altre persone conviventi ;
- addetti ai servizi della famiglia.

Per le donne coniugate o vedove scrivere prima il cognome da nubile, poi il nome ed infine il cognome del marito preceduto da « in » per le coniugate e « ved. » per le vedove.

Non devono essere elencate le persone temporaneamente presenti presso la famiglia ; ad esse è riservata infatti la Sezione III.

Sezione I - NOTIZIE SULL'ABITAZIONE

(da compilarsi a cura del rilevatore)

<p>① SPECIE DI ALLOGGIO</p> <p>1.1 Abitazione occupata . . . 1 <input type="checkbox"/></p> <p>1.2 Altro tipo di alloggio :</p> <ul style="list-style-type: none"> — alloggio precario per le famiglie terremotate . . . 2 <input type="checkbox"/> — altro 3 <input type="checkbox"/> <p>1.3 Abitazione non occupata :</p> <ul style="list-style-type: none"> — disponibile per la vendita o l'affitto . . . 4 <input type="checkbox"/> — utilizzabile per vacanza . . . 5 <input type="checkbox"/> — utilizzabile per lavoro . . . 6 <input type="checkbox"/> — per altri motivi 7 <input type="checkbox"/> <p style="font-size: small;">QUALORA NELL'ABITAZIONE O NELL'ALTRO TIPO DI ALLOGGIO COABITINO PIÙ FAMIGLIE INDICARE IL NUMERO D'ORDINE DEL FOGLIO O DEI FOGLI CON I QUALI SONO STATE CENSITE</p> <table border="1" style="width: 100%; border-collapse: collapse; font-size: x-small;"> <thead> <tr> <th colspan="2" style="text-align: center;">NUMERO D'ORDINE</th> </tr> <tr> <th style="width: 50%;">Provvisorio</th> <th style="width: 50%;">Definitivo</th> </tr> </thead> <tbody> <tr><td> </td><td> </td></tr> <tr><td> </td><td> </td></tr> <tr><td> </td><td> </td></tr> <tr><td> </td><td> </td></tr> </tbody> </table>	NUMERO D'ORDINE		Provvisorio	Definitivo									<p>② CARATTERISTICHE DEL FABBRICATO IN CUI È SITUATA L'ABITAZIONE</p> <p>2.1 Tipo di fabbricato:</p> <ul style="list-style-type: none"> — utilizzato esclusivamente ad uso abitativo . . . 1 <input type="checkbox"/> — utilizzato prevalentemente ad uso abitativo . . . 2 <input type="checkbox"/> — utilizzato prevalentemente ad uso non abitativo . . . 3 <input type="checkbox"/> — rurale 4 <input type="checkbox"/> <p>2.2 Indicare se il fabbricato è completamente separato da altre costruzioni: 1 <input type="checkbox"/> si 2 <input type="checkbox"/> no</p> <p>2.3 Tipo di costruzione :</p> <p>a) cemento armato</p> <ul style="list-style-type: none"> - a piano terra aperto 1 <input type="checkbox"/> - a piano terra chiuso con muratura 2 <input type="checkbox"/> <p>b) altro tipo 3 <input type="checkbox"/></p> <p>c) non individuato 4 <input type="checkbox"/></p> <p>2.4 Numero delle abitazioni del fabbricato (comprese le abitazioni non occupate):</p> <ul style="list-style-type: none"> — 1 abitazione 1 <input type="checkbox"/> — 2 abitazioni 2 <input type="checkbox"/> — da 3 a 8 abitazioni 3 <input type="checkbox"/> — da 9 a 15 abitazioni 4 <input type="checkbox"/> — da 16 a 30 abitazioni 5 <input type="checkbox"/> — 31 abitazioni e più 6 <input type="checkbox"/> 	<p>③ PIANO IN CUI È SITUATA L'ABITAZIONE</p> <div style="border: 1px solid black; width: 50px; height: 20px; margin: 0 auto;"></div> <p>④ PROPRIETARIO DELL'ABITAZIONE</p> <ul style="list-style-type: none"> — Persona fisica 1 <input type="checkbox"/> — Impresa bancaria o assicuratrice 2 <input type="checkbox"/> — Altra Impresa (di costruzioni, immobiliare, industriale, commerciale, ecc.) 3 <input type="checkbox"/> — Cooperativa edilizia di abitazione: <ul style="list-style-type: none"> - a proprietà individuale 4 <input type="checkbox"/> - a proprietà indivisa 5 <input type="checkbox"/> — Stato, Regione, Provincia, Comune 6 <input type="checkbox"/> — Enti previdenziali (INPS, INPDAI, ecc.) 7 <input type="checkbox"/> — Istituto Autonomo Case Popolari (I.A.C.P.) 8 <input type="checkbox"/> — Altro 9 <input type="checkbox"/>
NUMERO D'ORDINE														
Provvisorio	Definitivo													

<p>⑤ TITOLO DI GODIMENTO</p> <ul style="list-style-type: none"> — Proprietà, usufrutto o riscatto 1 <input type="checkbox"/> — Affitto o subaffitto 2 <input type="checkbox"/> — Altro titolo 3 <input type="checkbox"/> 	<p>⑨ ACQUA POTABILE</p> <p>Indicare se l'abitazione:</p> <p>a) dispone di acqua corrente potabile di acquedotto:</p> <ul style="list-style-type: none"> — nell'interno dell'abitazione . . . 1 <input type="checkbox"/> — fuori dell'abitazione . . . 2 <input type="checkbox"/> <p>b) dispone di acqua potabile di pozzo o cisterna . . . 3 <input type="checkbox"/></p> <p>c) non dispone di acqua potabile (né di acquedotto, né di pozzo o cisterna) 4 <input type="checkbox"/></p>	<p>⑫ ELETTRICITÀ</p> <p>Indicare se l'abitazione dispone di elettricità:</p> <p style="text-align: right;">1 <input type="checkbox"/> si 2 <input type="checkbox"/> no</p>
<p>⑥ EPOCA DI COSTRUZIONE O DI RICOSTRUZIONE</p> <ul style="list-style-type: none"> — prima del 1919 1 <input type="checkbox"/> — tra il 1919 e il 1945 2 <input type="checkbox"/> — tra il 1946 e il 1960 3 <input type="checkbox"/> — tra il 1961 e il 1971 4 <input type="checkbox"/> — tra il 1972 e il 1975 5 <input type="checkbox"/> — tra il 1976 e il 1980 6 <input type="checkbox"/> — dopo il 1980 7 <input type="checkbox"/> 	<p>⑩ GABINETTO (W.C.)</p> <p>10.1 Indicare se l'abitazione:</p> <p>a) dispone di gabinetto nell'interno dell'abitazione:</p> <ul style="list-style-type: none"> — uno 1 <input type="checkbox"/> — due o più 2 <input type="checkbox"/> <p>b) dispone di gabinetto fuori dell'abitazione 3 <input type="checkbox"/></p> <p>c) non dispone di gabinetto 4 <input type="checkbox"/></p> <p>10.2 Se l'abitazione dispone di gabinetto, indicare se è fornito di impianto (cassetta, vaschetta, ecc.) per lo scarico dell'acqua: 1 <input type="checkbox"/> si 2 <input type="checkbox"/> no</p>	<p>⑬ RISCALDAMENTO</p> <p>13.1 Indicare se l'abitazione:</p> <p>a) dispone di riscaldamento:</p> <ul style="list-style-type: none"> — fornito da impianto fisso centrale o autonomo . . . 1 <input type="checkbox"/> — fornito solo da apparecchi singoli (stufe, caminetti) che consentano il riscaldamento di tutte o della maggior parte delle stanze . . . 2 <input type="checkbox"/> b) non dispone di impianto di riscaldamento né viene riscaldato con apparecchi singoli . . . 3 <input type="checkbox"/> <p>13.2 Tipo di combustibile o di energia prevalentemente usato :</p> <div style="border: 1px solid black; padding: 5px; font-size: x-small; margin: 5px 0;">rispondere solo per le abitazioni occupate</div> <ul style="list-style-type: none"> — combustibili liquidi (olio combustibile, gasolio, ecc.) . . . 1 <input type="checkbox"/> — combustibili solidi (carbone, legna, ecc.) . . . 2 <input type="checkbox"/> — combustibili gassosi (gas di città, metano, ecc.) . . . 3 <input type="checkbox"/> — energia elettrica 4 <input type="checkbox"/> — altro 5 <input type="checkbox"/>
<p>⑦ STANZE</p> <ul style="list-style-type: none"> — Stanze adibite ad abitazione o promiscuamente anche ad altro uso N. <input style="width: 40px;" type="text"/> — Cucina (se ha caratteristiche di stanza) . . . N. <input style="width: 40px;" type="text"/> — Stanze adibite esclusivamente ad altro uso (ufficio, studio professionale, laboratorio, ecc.) N. <input style="width: 40px;" type="text"/> 	<p>⑪ BAGNO</p> <p>Indicare se l'abitazione dispone di bagno (vasca e/o doccia):</p> <p style="text-align: right;">1 <input type="checkbox"/> si 2 <input type="checkbox"/> no</p>	
<p>⑧ SUPERFICIE</p> <p>Indicare la superficie in metri quadrati: (interi, senza decimali) <input style="width: 40px;" type="text"/></p>		

PERSONE DELLA FAMIGLIA

DELLA PERSONA N.

10 CONDIZIONE PROFESSIONALE O NON PROFESSIONALE NELLA SETTIMANA PRECEDENTE LA DATA DEL CENSIMENTO

rispondere solo se la persona è nata prima del 24 ottobre 1967

10.1 Indicare se la persona è:

- occupata 1
- disoccupata alla ricerca di nuova occupazione 2
- in cerca di prima occupazione 3
- casalinga 4
- studente 5
- ritirata dal lavoro 6
- in servizio di leva 7
- in altra condizione 8

10.2 Indipendentemente dalla risposta fornita al punto 10.1, indicare le ore lavorate nella settimana presso un datore di lavoro o nell'azienda familiare. N.

Se la persona è occupata o disoccupata rispondere ai punti 10.3, 10.4, 10.5 indicando:

10.3 La professione, arte o mestiere, esercitata:

.....
(specificare)

10.4 In quale modo esercita la professione, arte o mestiere:

a) ALLE DIPENDENZE, COME:

- dirigente 01
- appartenente alla carriera direttiva 02
- impiegato 03
- appartenente alle categorie speciali (intermedi) 04
- capo operaio 05
- operaio specializzato o qualificato 06
- operaio comune (manovale, bracciante agricolo, ecc.) 07
- altro lavoratore dipendente (uscieri, guardiano, bidello, ecc.) 08
- apprendista 09
- lavorante a domicilio per conto di imprese 10
- graduato o militare di carriera delle FF.AA., o figura similare dei corpi di polizia e sicurezza interna 11

b) IN CONTO PROPRIO, COME:

- imprenditore 12
 - libero professionista 13
 - lavoratore in proprio (coltivatore diretto, mezzadro, esercente di negozio, artigiano, ecc.) 14
 - coadiuvante 15
- Ha lavoratori retribuiti o apprendisti alle proprie dipendenze? 1 2 **si** **no**

10.5 Qual'è l'attività principale (o unica) dello stabilimento, azienda agricola, negozio, ufficio, ente, ecc., presso cui lavora:

.....
(specificare)

11 CONDIZIONE PROFESSIONALE O NON PROFESSIONALE NELL'OTTOBRE 1976

rispondere solo se la persona è nata prima del 24 ottobre 1962

11.1 Indicare se la persona era:

- occupata 1
- disoccupata alla ricerca di nuova occupazione 2
- in cerca di prima occupazione 3
- casalinga 4
- studente 5
- in altra condizione 6

11.2 Se la persona era occupata indicare:

- a) se lavorava: — alle dipendenze 1
— in conto proprio 2
- b) in quale settore:
- agricoltura, foreste, pesca 1
 - industria 2
 - commercio 3
 - altre attività 4

12 LUOGO DI STUDIO O DI LAVORO, TEMPO IMPIEGATO E MEZZO UTILIZZATO PER GLI SPOSTAMENTI

12.1 Indicare la denominazione e l'indirizzo del luogo di studio o di lavoro:

.....
(denominazione)

.....
(indirizzo: via, piazza, numero civico, località)

.....

(Comune e Provincia o Stato estero)

12.2 Indicare se la persona rientra giornalmente dal luogo di studio o di lavoro nella sua dimora abituale:

1 **si** 2 **no**

12.3 In caso di risposta affermativa, se la persona si è recata mercoledì ultimo scorso al luogo di studio o di lavoro precisato al punto 12.1, indicare:

a) in quale delle seguenti fasce orarie hanno avuto inizio le lezioni o il lavoro:

- 7,15 - 7,44 1
- 7,45 - 8,14 2
- 8,15 - 8,44 3
- 8,45 - 9,15 4
- altro orario 5

b) se si è recata più di una volta al luogo di studio o di lavoro 1 **si** 2 **no**

c) il tempo impiegato per recarsi una sola volta (solo andata) da casa al luogo di studio o di lavoro:

- fino a 15 minuti 1
- da 16 a 30 minuti 2
- da 31 a 60 minuti 3
- oltre 60 minuti 4

d) il mezzo di trasporto utilizzato per compiere il tratto più lungo (in termini di distanza e non di tempo) del tragitto casa/luogo di studio o di lavoro:

- nessun mezzo (a piedi) 1
- ferrovia, tram, metropolitana o altro mezzo pubblico (es.: funicolare) su rotaia 2
- autobus, filobus, corriera o altro mezzo pubblico (es.: taxi) su gomma 3
- autobus aziendale o scolastico 4
- auto privata (come conducente) 5
- auto privata (come trasportato) 6
- motocicletta, ciclomotore, scooter (come conducente o trasportato) 7
- altro mezzo (bicicletta, battello, funivia, ecc.) 8

**Sezione III - NOTIZIE SULLE PERSONE
 TEMPORANEAMENTE PRESENTI PRESSO LA FAMIGLIA
 IL 25 OTTOBRE 1981**

PERSONA N. 1	PERSONA N. 2	PERSONA N. 3
① SESSO - Maschio 1 <input type="checkbox"/> - Femmina 2 <input type="checkbox"/>	① SESSO - Maschio 1 <input type="checkbox"/> - Femmina 2 <input type="checkbox"/>	① SESSO - Maschio 1 <input type="checkbox"/> - Femmina 2 <input type="checkbox"/>
② DATA DI NASCITA _____ <small>(giorno) (mese) (anno)</small>	② DATA DI NASCITA _____ <small>(giorno) (mese) (anno)</small>	② DATA DI NASCITA _____ <small>(giorno) (mese) (anno)</small>
③ STATO CIVILE - Celibe o nubile . 1 <input type="checkbox"/> - Coniugato 2 <input type="checkbox"/> - Vedovo 3 <input type="checkbox"/> - Separato legalmente . . . 4 <input type="checkbox"/> - Divorziato 5 <input type="checkbox"/>	③ STATO CIVILE - Celibe o nubile . 1 <input type="checkbox"/> - Coniugato 2 <input type="checkbox"/> - Vedovo 3 <input type="checkbox"/> - Separato legalmente . . . 4 <input type="checkbox"/> - Divorziato 5 <input type="checkbox"/>	③ STATO CIVILE - Celibe o nubile . 1 <input type="checkbox"/> - Coniugato 2 <input type="checkbox"/> - Vedovo 3 <input type="checkbox"/> - Separato legalmente . . . 4 <input type="checkbox"/> - Divorziato 5 <input type="checkbox"/>
④ CITTADINANZA - Italiana 01 <input type="checkbox"/> - Straniera _____ <small>(specificare)</small> <input type="checkbox"/> <input type="checkbox"/> - Nessuna (apolide) 99 <input type="checkbox"/>	④ CITTADINANZA - Italiana 01 <input type="checkbox"/> - Straniera _____ <small>(specificare)</small> <input type="checkbox"/> <input type="checkbox"/> - Nessuna (apolide) 99 <input type="checkbox"/>	④ CITTADINANZA - Italiana 01 <input type="checkbox"/> - Straniera _____ <small>(specificare)</small> <input type="checkbox"/> <input type="checkbox"/> - Nessuna (apolide) 99 <input type="checkbox"/>
⑤ MOTIVO DELLA TEMPORANEA PRESENZA - Lavoro 1 <input type="checkbox"/> - Altro 2 <input type="checkbox"/>	⑤ MOTIVO DELLA TEMPORANEA PRESENZA - Lavoro 1 <input type="checkbox"/> - Altro 2 <input type="checkbox"/>	⑤ MOTIVO DELLA TEMPORANEA PRESENZA - Lavoro 1 <input type="checkbox"/> - Altro 2 <input type="checkbox"/>

