

12°
censimento generale
della popolazione
25 ottobre 1981

Volume II

dati sulle caratteristiche strutturali
della popolazione e delle abitazioni

Tomo I - Fascicoli provinciali

1 - TORINO



306.65345221/A

ISTAT - Biblioteca
Inventario S.B.N.
Data
1879

indice

CARTA PLANIMETRICA

Tabelle sinottiche

Caratteri considerati nelle tavole comunali	pag.	X
Caratteri considerati nelle tavole provinciali	»	XII

Introduzione .

1. Premessa	»	XV
2. Definizioni	»	XXVI
Famiglia (pag. XVI) - Convivenza (pag. XVII) - Popolazione residente (pag. XVIII) - Popolazione presente (pag. XVIII) - Et� (pag. XVIII) - Grado di istruzione (pag. XIX) - Condizione professionale o non professionale (pag. XX) - Professione (pag. XXI) - Posizione nella professione (pag. XXII) - Ramo di attivit� economica (pag. XXIII) - Abitazione, stanza, altro tipo di alloggio (pag. XXIV) - Fabbricato (pag. XXV)		
3. Avvertenze alle tavole	»	XXV
Tavole comunali (pag. XXV) - Tavole provinciali (pag. XXVII)		
4. Diffusione dei dati	»	XXVIII
5. Qualit� dei dati	»	XXVIII

Parte prima - dati comunali

Tavola 1	— Superficie territoriale e densità — Popolazione residente e popolazione presente, per sesso	pag.	2
Tavola 2	— Popolazione residente temporaneamente assente per sesso, luogo di presenza e motivo dell'assenza	»	6
Tavola 3	— Popolazione residente per sesso e stato civile	»	10
Tavola 4	— Popolazione residente per sesso e classe di età		
	A — Totale	»	14
	B — Maschi	»	22
	C — Femmine	»	30
Tavola 5	— Popolazione residente in età da 6 anni in poi per sesso e grado di istruzione	»	38
Tavola 6	— Popolazione residente che frequenta corsi regolari di studio e/o corsi di formazione professionale, per sesso e classe di età	»	46
Tavola 7	— Popolazione residente attiva e non attiva per sesso		
	A — Totale	»	54
	B — Maschi	»	58
Tavola 8	— Popolazione residente attiva in condizione professionale, per sesso e ramo di attività economica		
	A — Totale	»	62
	B — Maschi	»	70
	C — Femmine	»	78
Tavola 9	— Popolazione residente attiva in condizione professionale, per sesso, settore di attività economica e posizione nella professione		
	A — Totale	»	86
	B — Agricoltura, caccia, foreste e pesca	»	90
	C — Industrie	»	94
	D — Altre attività	»	98
Tavola 10	— Popolazione residente attiva in condizione professionale, per sesso, classe di età e settore di attività economica		
	A — Totale	»	102
	B — Maschi	»	110
	C — Femmine	»	118
Tavola 11	— Popolazione residente non attiva per sesso, classe di età e condizione non professionale	»	126
Tavola 12	— Popolazione residente che rientra giornalmente nella propria dimora abituale, secondo il luogo di lavoro o di studio	»	134
Tavola 13	— Famiglie residenti per ampiezza della famiglia	»	138
Tavola 14	— Famiglie residenti secondo la tipologia della famiglia	»	142
Tavola 15	— Abitazioni in complesso (occupate e non occupate); altri tipi di alloggio	»	150
Tavola 16	— Abitazioni occupate per titolo di godimento	»	158
Tavola 17	— Abitazioni occupate per epoca di costruzione	»	166
Tavola 18	— Abitazioni occupate per numero di stanze	»	174
Tavola 19	— Abitazioni occupate per servizio installato	»	182

Tavola 20 — Abitazioni occupate per figura giuridica del proprietario e titolo di godimento	pag.	190
Tavola 21 — Abitazioni non occupate per motivo della non occupazione	»	198
Tavola 22 — Abitazioni non occupate per servizio installato	»	202
Tavola 23 — Abitazioni non occupate per figura giuridica del proprietario	»	206

Parte seconda - dati provinciali

Tavola 1 — Popolazione residente per singolo anno di età, sesso e stato civile	»	212
Tavola 2 — Popolazione presente per singolo anno di età, sesso e stato civile	»	214
Tavola 3 — Popolazione residente per sesso, classe di età e luogo di nascita	»	216
Tavola 4 — Popolazione residente in età da 6 anni in poi per grado di istruzione, sesso, classe di età, condizione professionale o non professionale	»	217
Tavola 5 — Popolazione residente attiva e non attiva per sesso e classe di età, attiva per ramo di attività economica e posizione nella professione; non attiva per condizione non professionale	»	218
Tavola 6 — Popolazione residente attiva e non attiva per sesso e stato civile; attiva per ramo di attività economica e posizione nella professione; non attiva per condizione non professionale	»	220
Tavola 7 — Popolazione residente attiva in condizione professionale per sesso, posizione nella professione, ramo e classe di attività economica	»	222
Tavola 8 — Popolazione residente attiva in condizione professionale per sesso e professione	»	224
Tavola 9 — Popolazione residente attiva in condizione professionale per sesso e categoria socio-professionale	»	228
Tavola 10 — Popolazione residente occupata per ramo di attività economica, ore lavorate e posizione nella professione	»	229
Tavola 11 — Popolazione residente in età da 14 anni in poi non occupata, per sesso e numero di ore lavorate	»	229
Tavola 12 — Popolazione residente in età da 19 anni in poi per sesso, luogo di residenza nel 1976, condizione nel 1976 e nel 1981	»	230
Tavola 13 — Stranieri residenti per classe di età e sesso; condizione professionale per settore di attività economica e posizione nella professione; condizione non professionale	»	232
Tavola 14 — Famiglie residenti per ampiezza e tipo della famiglia	»	233
Tavola 15 — Famiglie residenti con almeno un nucleo familiare, per tipo del nucleo e ampiezza della famiglia	»	234
Tavola 16 — Famiglie residenti per tipo di famiglia e di componenti	»	234
Tavola 17 — Famiglie residenti per ampiezza, stato civile, classe di età e sesso del capo famiglia di censimento		
A — Totale	»	235
B — Maschi	»	236
C — Femmine	»	237

Tavola 18	— Famiglie residenti per condizione professionale o non professionale dei componenti e condizione del capo famiglia di censimento	pag. 238
Tavola 19	— Famiglie residenti per ampiezza e numero di componenti (occupati, in età inferiore a 6 anni, in età di 60 anni e più, in età di 75 anni e più)	» 238
Tavola 20	— Famiglie residenti per ampiezza e specie di alloggio in cui dimorano	» 239
Tavola 21	— Famiglie residenti per tipo della famiglia e numero di figli conviventi	» 240
Tavola 22	— Convivenze e componenti permanenti, attivi e non attivi, per specie della convivenza	» 240
Tavola 23	— Convivenze secondo il numero di componenti presenti per sesso e specie della convivenza	» 240
Tavola 24	— Abitazioni occupate per numero di occupanti, numero di stanze e titolo di godimento	» 242
Tavola 25	— Abitazioni occupate per numero di stanze, numero di famiglie, figura giuridica del proprietario, epoca di costruzione e titolo di godimento, numero di servizi installati	» 244
Tavola 26	— Abitazioni occupate per tipo di fabbricato, numero di stanze, epoca di costruzione, servizi installati	» 246
Tavola 27	— Abitazioni occupate per servizi installati, numero di occupanti, numero di stanze, titolo di godimento, figura giuridica del proprietario ed epoca di costruzione	» 248
Tavola 28	— Abitazioni occupate per numero di stanze e numero dei componenti delle famiglie secondo la condizione occupazionale	» 250
Tavola 29	— Abitazioni non occupate per numero di stanze, motivo della non occupazione, tipo di fabbricato, figura giuridica del proprietario ed epoca di costruzione	» 252
Tavola 30	— Occupati per settore di attività economica, luogo di lavoro, tempo impiegato e mezzo utilizzato	
	A — Agricoltura, caccia, foreste e pesca	» 253
	B — Industrie	» 254
	C — Altre attività	» 255
	D — Totale	» 256
Tavola 31	— Studenti per luogo di studio, tempo impiegato e mezzo utilizzato	» 257

Appendice

- A — Tipologia completa delle famiglie
- B — Confronto tra le classi di età ai censimenti demografici del 1951, 1961, 1971 e 1981.
- C — Variazioni territoriali e di nome nelle circoscrizioni amministrative (periodo: 25 ottobre 1971 - 24 ottobre 1981)
- D — Zone di territorio in contestazione tra Comuni
- E — Categorie socio-professionali secondo la professione e la posizione nella professione.
- F — Tavole disponibili
- Tracciati records
- Fac simile del *Foglio di famiglia*.

COMUNI DELLA PROVINCIA

N. D'ORDINE		DENOMINAZIONE	N. D'ORDINE		DENOMINAZIONE	N. D'ORDINE		DENOMINAZIONE	N. D'ORDINE		DENOMINAZIONE
alfabetico (a)	geografico (b)		alfabetico (a)	geografico (b)		alfabetico (a)	geografico (b)		alfabetico (a)	geografico (b)	
1	80	Agliè	82	149	Chivasso	162	162	Monteu da Po	241	243	Sangano
2	274	Airasca	83	102	Ciconio	163	240	Moriondo Torinese	242	284	San Germano Chisone
3	104	Ala di Stura	84	46	Cintano	164	247	Nichelino			San Gillio
4	51	Albiano d'Ivrea	85	209	Cinzano	165	28	Noasca	243	172	S. Giorgio Canavese
5	23	Alice Superiore	86	139	Ciriè	166	138	Nole	244	92	San Giorio di Susa
6	186	Almese	87	265	Claviere	167	5	Nomaglio	245	197	San Giusto Canavese
7	57	Alpette	88	107	Coassolo Torinese	168	275	None	246	114	San Martino Canavese
8	203	Alpignano	89	214	Coazze	169	153	Noavales	247	61	San Maurizio Canavese
9	237	Andezeno	90	205	Collegno	170	90	Oglianico	248	147	San Mauro Torinese
10	6	Andrate	91	32	Colleretto Castelnuovo	171	246	Orbassano	250	286	San Pietro Val Lemina
11	290	Angrogna				172	94	Orio Canavese			San Ponso
12	238	Arignano	92	49	Colleretto Giacosa	173	293	Osasco	251	89	San Raffaele Cimena
13	216	Avigliana	93	183	Condove	174	298	Osasio	252	177	San Sebastiano da Po
14	56	Azeglio	94	108	Corio	175	225	Oulx	253	160	San Secondo di Pinerolo
15	67	Bairo	95	73	Cossano Canavese	176	91	Ozegna	254	292	Sant'Ambrogio di Torino
16	121	Balangero	96	81	Cuceglio	177	41	Palazzo Canavese	255	202	Sant'Antonino di Susa
17	59	Baldissero Canavese	97	242	Cumiana	178	304	Pancalieri	256	199	Santena
18	221	Baldissero Torinese	98	58	Cuorgnè	179	55	Parella	257	279	Sauze di Cesana
19	103	Balme	99	173	Druento	180	222	Pavarolo	258	266	Sauze d'Oulx
20	40	Banchette	100	213	Exilles	181	50	Pavone Canavese	259	226	Scalenghe
21	111	Barbania	101	100	Favria	182	35	Pecco	260	288	Scarmagno
22	211	Bardonecchia	102	112	Feletto	183	249	Pecetto Torinese	261	69	Sciozze
23	95	Barone Canavese	103	229	Fenestrelle	184	255	Perosa Argentina	262	208	Sestriere
24	235	Beinasco	104	146	Fiano	185	62	Perosa Canavese	263	253	Settimo Rottaro
25	312	Bibiana	105	24	Fiorano Canavese	186	268	Perrero	264	64	Settimo Torinese
26	308	Bobbio Pellice	106	125	Fogizzo	187	88	Pertusio	265	176	Settimo Vittone
27	26	Bollengo	107	86	Forno Canavese	188	119	Pessinetto	266	3	Sparone
28	175	Borgaro Torinese	108	30	Frassinetto	189	204	Pianezza	267	43	Strambinello
29	31	Borgiallo	109	123	Front	190	257	Pinasca	268	53	Strambino
30	10	Borgofranco d'Ivrea	110	272	Frossasco	191	287	Pinerolo	269	71	Susa
31	83	Borgomasino	111	302	Garzigliana	192	236	Pino Torinese	270	179	Tavagnasco
32	182	Borgone Susa	112	189	Gassino Torinese	193	276	Piobesi Torinese	271	4	Torino
33	124	Bosconero	113	127	Germagnano	194	245	Piossasco	272	206	Torrazza Piemonte
34	158	Brandizzo	114	178	Giaglione	195	273	Piscina	273	150	Torre Canavese
35	301	Bricherasio	115	230	Giaveno	196	52	Piverone	274	60	Torre Pellice
36	13	Brosso	116	171	Givoletto	197	280	Poirino	275	299	Trana
37	210	Brozolo	117	194	Gravere	198	256	Pomaretto	276	231	Trausa
38	244	Bruino	118	74	Groscavallo	199	44	Pont-Canavese	277	16	Traversella
39	163	Brusasco	119	130	Grosso	200	285	Porte	278	8	Traves
40	168	Bruzolo	120	220	Grugliasco	201	227	Pragelato	279	126	Trofarello
41	295	Buriasco	121	21	Ingria	202	282	Prali	280	263	Usseaux
42	20	Burolo	122	269	Inverso Pinasca	203	307	Pralormo	281	228	Usseglio
43	99	Busano	123	281	Isolabella	204	283	Pramollo	282	133	Vaie
44	180	Bussoleno	124	34	Issiglio	205	291	Prarostino	283	200	Val della Torre
45	217	Buttigliera Alta	125	25	Ivrea	206	77	Prascorsano	284	170	Valgioie
46	128	Cafasse	126	154	La Cassa	207	87	Pratiglione	285	215	Vallo Torinese
47	115	Caluso	127	262	La Loggia	208	54	Quagliuzzo	286	136	Valperga
48	264	Cambiano	128	120	Lanzo Torinese	209	9	Quassolo	287	78	Valprato Soana
49	313	Campiglione-Fenile	129	161	Lauriano	210	2	Quincinetto	288	7	Varisella
50	96	Candia Canavese	130	157	Leini	211	232	Reano	289	145	Vauda Canavese
51	260	Candiolo	131	134	Lemie	212	29	Ribordone	290	122	Venaria
52	76	Canischio	132	18	Lessolo	213	190	Rivalba	291	174	Venaus
53	258	Cantalupa	133	110	Levone	214	234	Rivalta di Torino	292	165	Venolengo
54	85	Cantoira	134	42	Locana	215	251	Riva presso Chieri	293	151	Verrua Savoia
55	184	Caprie	135	141	Lombardore	216	98	Rivara	294	164	Vestignè
56	63	Caravino	136	305	Lombriasco	217	101	Rivarolo Canavese	295	72	Vialfrè
57	1	Carema	137	37	Loranzè	218	132	Rivarossa	296	68	Vico Canavese
58	277	Carignano	138	36	Lugnacco	219	219	Rivoli	297	12	Vidracco
59	306	Carmagnola	139	300	Luserna S. Giovanni	220	155	Robassomero	298	47	Vigone
60	191	Casalborgone	140	311	Lusernetta	221	109	Rocca Canavese	299	303	Villafranca Piemonte
61	19	Cascinette d'Ivrea	141	113	Lusigliè	222	271	Roletto	300	315	Villanova Canavese
62	187	Caselette	142	294	Macello	223	70	Romano Canavese	301	137	Villarbasce
63	156	Caselle Torinese	143	84	Maglione	224	11	Ronco Canavese	302	233	Villar Dora
64	159	Castagneto Po	144	224	Marentino	225	144	Rondissone	303	185	Villareggia
65	289	Castagnole Piemonte	145	254	Massello	226	310	Rorà	304	117	Villar Focchiardo
66	66	Castellamonte	146	129	Mathi	228	241	Roure	305	198	Villar Pellice
67	33	Castelnuovo Nigra	147	196	Mattie	227	218	Rosta	306	309	Villar Perosa
68	188	Castiglione Torinese	148	116	Mazzè	229	169	Rubiana	307	270	Villastellone
69	192	Cavagnolo	149	195	Meana di Susa	230	22	Rueglio	308	278	Vinovo
70	314	Cavour	150	82	Mercenasco	231	79	Salassa	309	261	Virle Piemonte
71	296	Cercenasco	151	17	Meugliano	232	212	Salbertrand	310	297	Vische
72	105	Ceres	152	118	Mezzenile	233	38	Salerano Canavese	311	97	Vistrorio
73	27	Ceresole Reale	153	239	Mombello di Torino	234	267	Salza di Pinerolo	312	48	Viù
74	252	Cesana Torinese	154	166	Mompantero	235	39	Samone	313	135	Volpiano
75	75	Chialamberto	155	106	Monastero di Lanzo	236	142	S. Benigno Canavese	314	148	Volvera
76	167	Chianocco	156	248	Moncalieri	237	131	San Carlo Canavese	315	259	
77	15	Chivasso	157	152	Moncenisio	238	65	San Colombano Belmonte			
78	250	Chieri	158	223	Montaldo Torinese						
79	45	Chiesanuova	159	93	Montalenghe	239	181	San Didero			
80	193	Chiomonte	160	14	Montalto Dora	240	140	San Francesco al Campo			
81	201	Chiusa di San Michele	161	143	Montanaro						

(a) Nella carta planimetrica tale numero è indicato tra parentesi per contraddistinguere i Comuni la cui denominazione è stata omessa per ragioni di spazio.

(b) Dall'alto in basso, procedendo da sinistra a destra.

P R O V I N C I A D I T O R I N O

CIRCOSCRIZIONI COMUNALI AL 25 OTTOBRE 1981

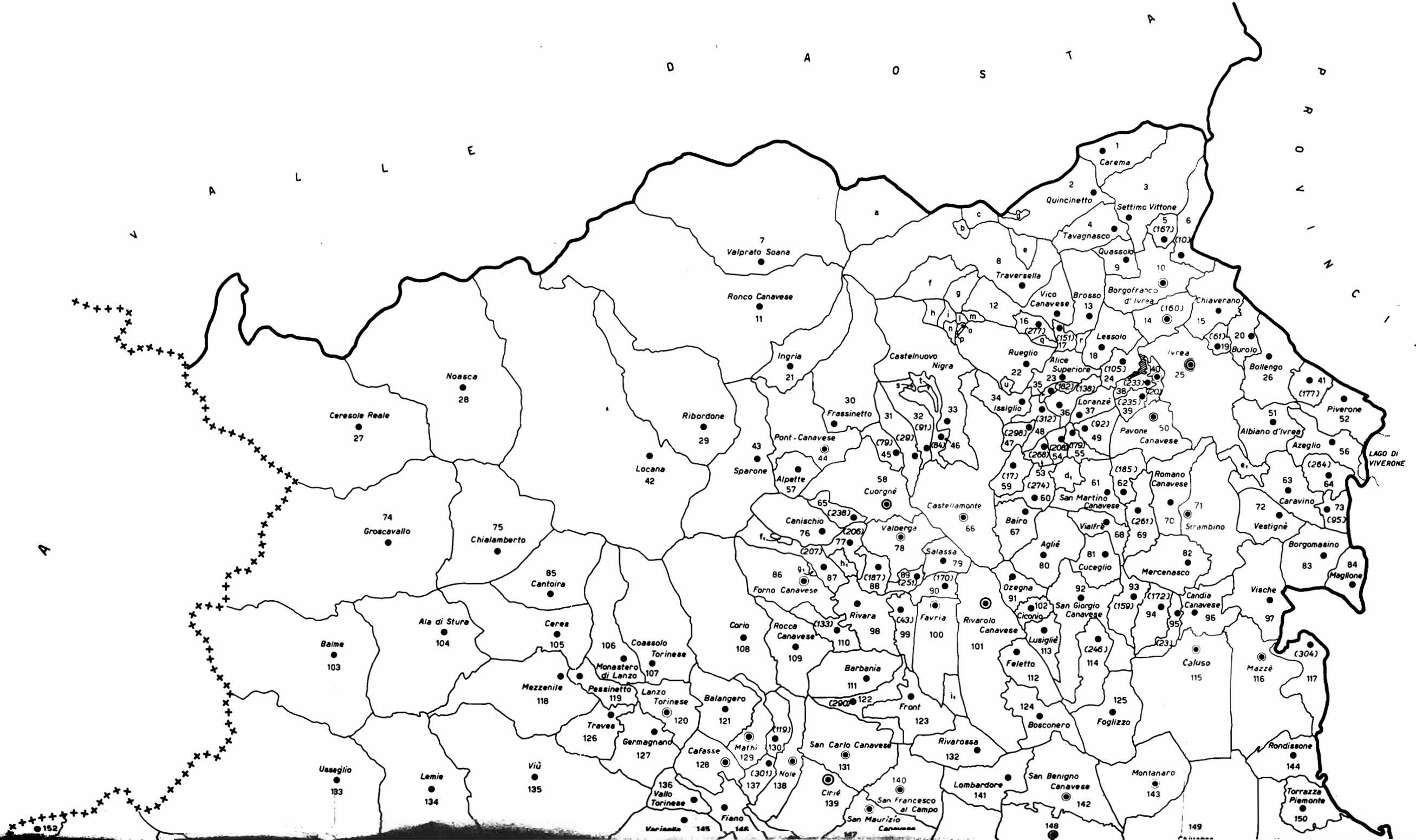
(a) Nella carta planimetrica tale numero è indicato tra parentesi per contraddistinguere i Comuni la cui denominazione è stata omissa per ragioni di spazio.
 (b) Dall'alto in basso, procedendo da sinistra a destra.

80	193	201	Chiomonte	160	143	14	Montanaro	240	140	San	315	314	148	Volpiano
			Chiusa di San Michele				Montanaro			San				Volpiano
							Montanaro			San				Volpiano
							Montanaro			San				Volpiano

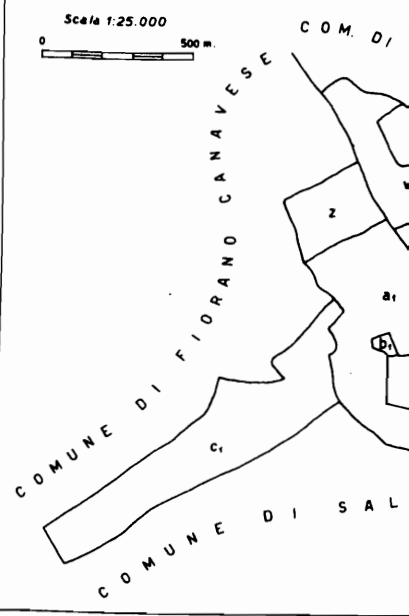


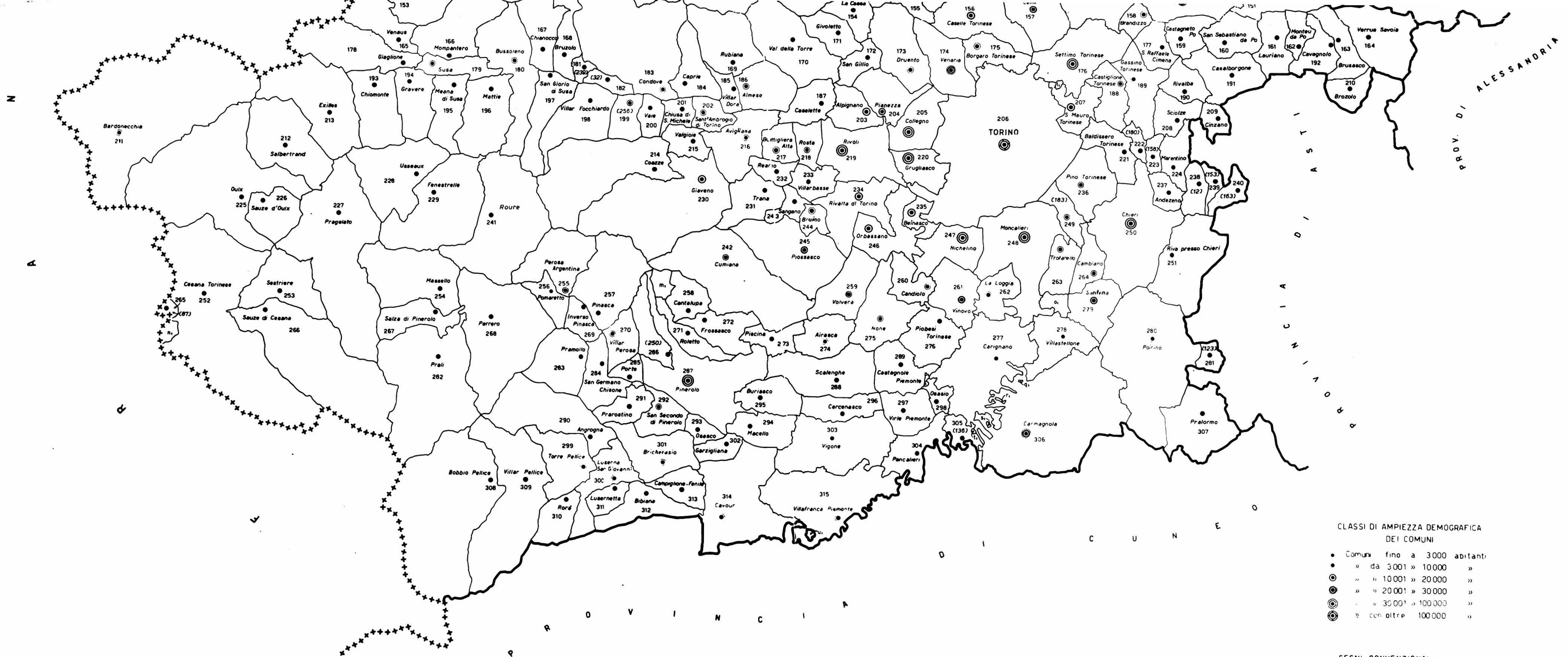
ISOLE AMMINISTRATIVE E RELATIVI COMUNI DI APPARTENENZA

- a - e - q - r - Vico Canavese
- b - Brosso
- c - f - m - Trausella
- d - Traversella
- g - Meugliano
- h - d - Castellamonte
- i - Lugnacco
- l - p - Alice Superiore
- n - u - Vistrorio
- o - Pecco
- s - t - Castelnuovo Nigra
- v - b - c - Banchette (vedi ingrandimento)
- z - Salerano Canavese (vedi ingrandimento)
- a - Samone (vedi ingrandimento)
- e - Vestignè
- f - Prascorsano
- g - Rivara
- h - Valperga
- i - Oglianico
- l - Torino
- m - Frossasco
- n - Claviere
- o - Cambiano
- p - q - r - s - Carignano
- t - Carmagnola
- u - Barge (Prov. di Cuneo)



INGRANDIMENTO del territorio tratteggiato
 carta 1:250.000, comprendente le isole amministrative
 dei comuni di BANCHETTE, SAMONE E SALE





CLASSI DI AMPIEZZA DEMOGRAFICA
DEI COMUNI

- Comuni fino a 3.000 abitanti
- » da 3.001 » 10.000 »
- ⊙ » 10.001 » 20.000 »
- ⊖ » 20.001 » 30.000 »
- ⊗ » 30.001 » 100.000 »
- ⊕ » con oltre 100.000 »

SEGNI CONVENZIONALI

- ++++ Confine di stato
- » » provincia
- » » comune



ISTITUTO CENTRALE DI STATISTICA

tabelle
sinottiche

introduzione

1. — PREMESSA

Il 12° Censimento generale della popolazione e il Censimento generale delle abitazioni sono stati effettuati con riferimento alla data del 25 ottobre 1981, in attuazione della legge 18 dicembre 1980, n. 864 e del relativo regolamento di esecuzione (D.P.R. 28 settembre 1981, n. 542).

Il piano della rilevazione è stato predisposto sulla base delle proposte formulate da un'apposita Commissione di studio istituita presso l'Istituto Centrale di Statistica della quale hanno fatto parte docenti universitari e rappresentanti di Amministrazioni Pubbliche, nonché di vari Enti interessati all'utilizzazione dei dati censuari.

Il piano di pubblicazione, modificato rispetto al 1971, in particolare, per quanto riguarda la disponibilità dei risultati in funzione delle diverse aggregazioni territoriali, si articola nel modo seguente:

Volume I — Primi risultati provinciali e comunali sulla popolazione e sulle abitazioni (Dati provvisori) (Maggio 1982)

Volume II — Dati sulle caratteristiche strutturali della popolazione e delle abitazioni

Tomo 1 — Fascicoli provinciali (95 fascicoli)

Tomo 2 — Fascicoli regionali (20 fascicoli)

Tomo 3 — Fascicolo nazionale

Volume III — Popolazione delle frazioni geografiche e delle località abitate dei Comuni (20 fascicoli regionali e 1 fascicolo nazionale).

Volume IV — Atti del censimento.

Un apposito volume riporta i dati sulla popolazione residente legale dei singoli Comuni, un altro infine sarà dedicato ad una relazione illustrativa ed interpretativa dei risultati censuari.

Il presente fascicolo consta di due parti:

Parte prima: 23 tavole con dati riferiti ai singoli Comuni della Provincia;

Parte seconda: 31 tavole, con dati riguardanti l'incrocio dei caratteri considerati, elaborate a livello provinciale.

Qui di seguito vengono riportate ed illustrate le definizioni dei caratteri ai quali si riferiscono i dati contenuti nel fascicolo; allo scopo di assicurare una esatta interpretazione dei dati stessi vengono inoltre fornite avvertenze specifiche per alcune tavole, nonché talune indicazioni sugli ulteriori canali di accesso all'informazione censuaria e sulla qualità dei risultati.

Per una più completa conoscenza delle modalità tecniche seguite per l'esecuzione del censimento, vedasi il fascicolo dell'Istituto Centrale di Statistica - 12° Censimento della popolazione e 6° Censimento dell'industria, del commercio, dei servizi e dell'artigianato, 25-26 ottobre 1981, *Disposizioni e istruzioni per gli Organi periferici*, Roma 1981.

La denominazione e le circoscrizioni territoriali dei Comuni, delle Provincie e delle Regioni fanno riferimento alla situazione esistente alla data del 25 ottobre 1981 (Cfr. Istituto Centrale di Statistica - *Elenco dei Comuni al 25 ottobre 1981*, Roma 1982).

2. — DEFINIZIONI

FAMIGLIA

Ai fini del censimento, per famiglia s'intende un insieme di persone legate da vincoli di matrimonio, parentela, affinità, adozione, affiliazione, tutela o da vincoli affettivi, coabitanti ed aventi dimora abituale nello stesso Comune, che normalmente provvedono al soddisfacimento dei loro bisogni mediante la messa in comune di tutto o parte del reddito di lavoro o patrimoniale da esse percepito.

Una famiglia può essere costituita anche di una sola persona la quale provvede in tutto o in parte con i propri mezzi di sussistenza al soddisfacimento dei bisogni individuali.

Sono considerate facenti parte della famiglia, come membri aggregati di essa, anche le persone addette ai servizi domestici, nonché le altre persone che, a qualsiasi titolo, convivono abitualmente con la famiglia stessa.

Ai fini del censimento, si considera **capo famiglia** colui che è ritenuto tale dalla famiglia. Questa definizione differisce da quella utilizzata nei censimenti del 1961 e 1971 a seguito delle innovazioni legislative in materia di diritto di famiglia.

Per la classificazione delle famiglie è stata adottata, analogamente agli spogli effettuati in occasione dei censimenti del 1961 e 1971, la seguente tipologia:

- Famiglie di Tipo A, *se composte di solo capo famiglia* (con o senza membri aggregati);
- Famiglie di Tipo B, *se composte di capo famiglia e coniuge* (con o senza membri aggregati);

- Famiglie di Tipo C, *se composte di capo famiglia, coniuge e figli* (con o senza membri aggregati). Sono considerate di tipo C anche le famiglie in cui manca il coniuge, cioè composte di capo famiglia e figli (con o senza membri aggregati);
- Famiglie di Tipo D, *se composte di capo famiglia, coniuge, figli, ascendenti e/o altri parenti* (con o senza membri aggregati). Sono considerate di tipo D anche le famiglie composte di: capo famiglia, figli, ascendenti e/o altri parenti; capo famiglia, coniuge, ascendenti e/o altri parenti; capo famiglia, ascendenti e/o altri parenti.

Per una migliore conoscenza delle strutture familiari, si è provveduto ad analizzare più in profondità le famiglie di tipo C e di tipo D, individuando al loro interno gruppi ulteriori di famiglie, pervenendo così ad una tipologia più articolata (cfr. Tavola provinciale n. 14). Il contenuto dei singoli gruppi è reso esplicito in Appendice (punto A).

Questa tipologia è stata concepita in funzione dell'obiettivo di procedere, per quanto possibile, all'individuazione dei nuclei familiari.

Per **nucleo familiare** s'intende la coppia sposata senza figli o con uno o più figli mai sposati, nonché un solo genitore con uno o più figli mai sposati.

Si possono quindi avere i seguenti quattro tipi di nuclei familiari:

- coniugi senza figli o con figli tutti non celibi o nubili;
- coniugi con almeno un figlio mai sposato;
- padre con almeno un figlio mai sposato;
- madre con almeno un figlio mai sposato.

In questo fascicolo risultano enucleate le famiglie con almeno un nucleo familiare (cfr. Tavola provinciale n. 15) in quanto non è stato possibile provvedere ad un accertamento esaustivo dei nuclei familiari sia per l'assenza sul *Foglio di famiglia* di quesiti specifici o di notizie comunque indispensabili, sia perché si è rinunciato ad ulteriori esplorazioni che pure in qualche caso avrebbero consentito l'individuazione di altri nuclei.

Si è del parere, comunque, che i citati criteri di spoglio — peraltro applicati all'universo delle famiglie e non ad un campione come generalmente praticato negli altri Paesi — assicurino risultati pienamente soddisfacenti, tenuto anche conto che — stando alle risultanze di uno spoglio campionario condotto sulla base dei dati censuari del 1971 (cfr. Istituto Centrale di Statistica — *Indagine sui nuclei familiari*, Collana d'informazioni, n. 6 del 1982) — le famiglie mononucleari rappresentano il 97% circa delle famiglie con due o più componenti.

CONVIVENZA

Ai fini del censimento, per convivenza s'intende un insieme di persone che, senza essere legate da vincoli di matrimonio, parentela, affinità e simili, conducono vita in comune per motivi religiosi, di cura, di assistenza, militari, di pena, e simili.

Sono considerate facenti parte della convivenza anche le persone addette alla convivenza stessa per ragioni d'impiego o di lavoro e che vi convivono abitualmente, purché non costituiscano famiglia a sé stante.

POPOLAZIONE RESIDENTE

La popolazione residente di ciascun Comune è costituita dalle persone aventi dimora abituale nel Comune e ivi presenti alla data del censimento e dalle persone aventi anch'esse dimora abituale nel Comune, ma che alla data del censimento risultavano assenti per uno dei seguenti motivi:

- emigrazione in altro Comune o all'estero, nel caso si tratti di emigrazione per l'esercizio di occupazioni stagionali o temporanee;
- servizio di leva, di richiamo alle armi, di volontariato;
- istruzione, noviziato religioso;
- ricovero in istituti di cura, di qualsiasi natura, purché la permanenza nel Comune di temporanea presenza non superi i due anni;
- detenzione in attesa di giudizio, condanna inferiore a cinque anni, obbligo di soggiorno per misura di prevenzione, rieducazione, purché la permanenza nel Comune di temporanea presenza non superi i cinque anni;
- affari, turismo, breve cura, e simili;
- servizio statale all'estero;
- missione fuori sede, compresa la frequenza di corsi di qualificazione o aggiornamento professionali, nonché di avanzamento;
- imbarco su navi della marina militare e mercantile.

È il caso di precisare, sulla base della predetta definizione, che a livello provinciale la popolazione residente temporaneamente assente risulta dalla somma dei dati comunali e pertanto comprende anche le persone temporaneamente assenti da un Comune della Provincia che alla data del censimento erano temporaneamente presenti in un altro Comune della Provincia stessa.

La popolazione residente, a norma dell'art. 2 del D.P.R. 542 del 28 settembre 1981, è considerata popolazione legale. Il relativo ammontare, per Comuni, Province e Stato è pubblicato sulla Gazzetta Ufficiale n. 95, del 7 aprile 1983, Supplemento ordinario n. 17.

POPOLAZIONE PRESENTE

La popolazione presente di ciascun Comune è costituita dalle persone presenti nel Comune alla data del censimento ed aventi in esso dimora abituale, nonché dalle persone temporaneamente presenti nel Comune alla data del censimento, ma aventi abituale dimora in altro Comune o all'estero.

ETÀ

L'età è computata in anni compiuti. Così ad esempio:

- 0 anni: dalla nascita al giorno precedente il 1° compleanno;
- 1 anno: dal giorno del 1° compleanno al giorno precedente il 2° compleanno;
- meno di 5 anni: dalla nascita al giorno precedente il 5° compleanno;
- da 5 a 9 anni: dal giorno del 5° compleanno al giorno precedente il 10° compleanno.

Poiché tale criterio è stato reintrodotta in occasione del censimento demografico del 1971, al fine di rendere più agevoli i confronti temporali, si forniscono in Appendice (punto B) indicazioni utili per la ricostruzione delle classi di età per le quali può essere effettuato il confronto dei dati comunali.

GRADO DI ISTRUZIONE

Si riferisce al più alto titolo di studio conseguito in qualsiasi scuola (pubblica o privata, italiana o straniera, anche all'estero) e non alla più alta classe o al più alto corso frequentato con successo.

- Laureati** coloro che, avendo seguito un corso completo di studi universitari (della durata minima di quattro anni), hanno conseguito un diploma di laurea.
- Diplomati** coloro che hanno conseguito un diploma di maturità o di abilitazione di scuola secondaria di secondo grado.
Con tale voce sono altresì indicate le persone che hanno conseguito una abilitazione specifica dopo un corso di studi universitari della durata inferiore a quattro anni (diploma di statistica, di vigilanza alle scuole elementari, ISEF, ecc.).
- Forniti di licenza media inferiore** coloro che hanno conseguito una licenza di scuola secondaria di primo grado che consenta l'accesso alle scuole secondarie di secondo grado.
- Forniti di licenza elementare** coloro che hanno conseguito la licenza elementare o il certificato rilasciato da un corso di scuola popolare di tipo C (assimilabile alla licenza elementare).
- Alfabeti privi di titolo di studio** coloro che hanno dichiarato di saper leggere e scrivere pur non avendo conseguito la licenza elementare, nonché gli scolari anche se iscritti alla 1^a elementare. Sono comprese in tale gruppo anche le persone che hanno conseguito il certificato di proscioglimento (3^a elementare) fino al 1955, anno nel quale tale certificato venne abolito. Poiché nel censimento del 1961 le persone fornite del certificato di proscioglimento vennero comprese tra le persone in possesso di licenza di scuola elementare, ai fini di un corretto confronto fra i dati di questi due censimenti occorre considerare congiuntamente i gruppi dei *forniti di licenza elementare* e degli *alfabeti privi di titolo di studio*.
- Analfabeti** coloro che hanno dichiarato di non sapere leggere e scrivere.

CONDIZIONE PROFESSIONALE O NON PROFESSIONALE

La popolazione in condizione professionale è costituita dalle persone che nella settimana precedente la data del censimento risultavano occupate o disoccupate alla ricerca di nuova occupazione.

Occupati coloro che possiedono un'occupazione (in proprio o alle dipendenze) da cui traggono un profitto o una retribuzione. Sono considerati tali anche coloro che collaborano, senza avere un regolare rapporto di lavoro, con un familiare che svolge un'attività lavorativa in proprio.

Disoccupati alla ricerca di nuova occupazione coloro che hanno perduto una precedente occupazione alle dipendenze e sono alla ricerca attiva di una nuova occupazione, essendo in grado di accettarla se viene loro offerta.

La popolazione in condizione non professionale è costituita:

- a) da tutti i bambini e ragazzi con meno di 14 anni;
- b) dalle persone in cerca di prima occupazione;
- c) dalle casalinghe;
- d) dagli studenti;
- e) dalle persone ritirate dal lavoro;
- f) dagli altri censiti in età da 14 anni in poi che non rientrano nei gruppi di cui alle lettere da b) ad e). Tra questi ultimi sono compresi anche coloro che stanno assolvendo gli obblighi di leva, tali persone al censimento del 1971 venivano attribuite alla popolazione in condizione professionale o a quella in condizione non professionale sulla base della condizione nella quale si trovavano prima dell'inizio del servizio di leva.

Si riportano di seguito le relative definizioni:

Persone in cerca di prima occupazione coloro che non hanno mai esercitato un'attività lavorativa o hanno cessato un'attività lavorativa in proprio e sono alla ricerca attiva di un'occupazione alle dipendenze essendo in grado di accettarla se viene loro offerta.

Casalinghe coloro che si dedicano prevalentemente alla cura della propria famiglia e della propria casa.

Studenti coloro che si dedicano prevalentemente allo studio.

Persone ritirate dal lavoro coloro che hanno cessato una attività lavorativa per raggiunti limiti di età o altra causa.

Anche ai fini del confronto con i dati del censimento del 1971, si precisa che **le persone in condizione professionale e quelle in cerca di prima occupazione confluiscono nella cosiddetta popolazione attiva. La popolazione in condizione non professionale depurata dalle persone in cerca di prima occupazione, costituisce invece la popolazione non attiva.**

In ordine sempre ai confronti temporali, è necessario tener presente che nei precedenti censimenti si è utilizzato il concetto di condizione *abituale*, non essendo previsto che la risposta ai quesiti sull'attività professionale dovesse essere fornita facendo riferimento alla data del censimento. Con le innovazioni introdotte è stato recepito il criterio seguito nelle rilevazioni correnti delle forze di lavoro.

PROFESSIONE

Per professione s'intende l'attività individuale esercitata dalle persone costituenti la popolazione attiva, ad esclusione delle persone in cerca di prima occupazione. La specificazione della professione, cioè la *qualificazione tecnologica* dell'attività individuale è determinata dal genere di lavoro o di servizio esplicitato (ad esempio: industriale, commerciante, medico, avvocato, contabile, falegname, ebanista, fabbro ferraio, elettricista... ecc.).

Il lavoro connesso con l'esercizio di una professione è caratterizzato da uno sforzo fisico o intellettuale da parte della persona, nonché dall'oggetto sul quale tale sforzo viene esercitato. In relazione alla prevalenza ed alla natura di questi vari elementi si è soliti fare distinzione tra lavoro prevalentemente intellettuale e lavoro prevalentemente manuale. Le attività di carattere prevalentemente intellettuale sono comunemente designate come *professioni o arti liberali*; quelle di carattere prevalentemente manuale come *arti o mestieri*. Tuttavia, per semplicità di linguaggio, si designano usualmente con il termine *professioni* sia le professioni e arti liberali, sia le arti e i mestieri.

Per le persone addette al culto e i militari di carriera esercitanti una professione non inerente all'esercizio del culto o all'attività tipicamente militare è stata considerata l'attività di tipo civile da esse svolta (ad esempio: per un sacerdote secolare esercitante la professione di insegnante presso una scuola pubblica o privata si è considerata la professione di *insegnante*; per una suora infermiera si è considerata la professione di *infermiera*; per un capitano medico si è considerata la professione di *medico*, e così via).

Per le persone disoccupate è stata considerata la professione esercitata prima della disoccupazione.

Per notizie più analitiche si rinvia al volume dell'Istituto Centrale di Statistica — *Classificazione delle professioni*, Metodi e Norme, Serie C, n. 9, Maggio 1981.

Per la professione e i due caratteri seguenti (posizione nella professione ed attività economica) è necessario tener presente che le persone con più di una attività lavorativa hanno fornito le notizie facendo riferimento alla principale attività svolta, cioè a quella che per continuità di lavoro, per importanza economica o altre considerazioni era ritenuta da esse la prevalente.

POSIZIONE NELLA PROFESSIONE

Per posizione nella professione s'intende la condizione della persona espletante un'attività economica in rapporto all'unità locale in cui viene svolta l'attività stessa.

Nel presente volume le posizioni nella professione risultano raggruppate nel modo seguente:

Imprenditori, liberi professionisti:

imprenditori — coloro che gestiscono in proprio un'impresa (azienda agricola, industriale, commerciale, ecc.), nella quale non impiegano l'opera manuale propria o di familiari, ma quella di dipendenti;

liberi professionisti — coloro che esercitano in proprio una professione o arte liberale (notaio, medico, ingegnere, avvocato, ecc.).

Lavoratori in proprio: coloro che gestiscono un'azienda agricola, una piccola azienda industriale, una bottega artigiana, un negozio o un esercizio pubblico partecipandovi col proprio lavoro manuale. In tale posizione sono compresi anche i coltivatori diretti, i mezzadri e simili, i soci di cooperative aventi figura di lavoratori in proprio e chi lavora nel proprio domicilio direttamente per conto di consumatori e non su commissione di imprese.

Coadiuvanti: coloro che collaborano con un familiare che svolge un'attività lavorativa in proprio, senza avere un rapporto di lavoro regolato da contratto.

Dirigenti e impiegati:

dirigenti — coloro che ricoprono un ruolo caratterizzato da un elevato grado di professionalità, autonomia e potere decisionale. Per la Pubblica Amministrazione si considerano in tale posizione le qualifiche previste dal D.P.R. 30 giugno 1972, n. 748, nonché le qualifiche equivalenti presso tutte le altre Amministrazioni, siano esse a carattere centrale o locale. Per gli appartenenti alle FF. AA. e corpi simili sono considerati come dirigenti gli ufficiali con grado superiore a quello di tenente colonnello o posizioni assimilate;

appartenenti alla carriera direttiva — coloro che con diverso grado di responsabilità, discrezionalità di poteri e autonomia, esercitano una funzione direttiva (tecnica o amministrativa). Per gli appartenenti alle FF. AA. e corpi simili sono considerati come direttivi gli ufficiali con grado inferiore a quello di colonnello o posizioni assimilate;

impiegati — coloro che esercitano una funzione di concetto o esecutiva tecnica o amministrativa;

appartenenti alle categorie speciali (intermedi) — coloro che esercitano una funzione intermedia tra quella degli impiegati e quella degli operai specializzati vale a dire chi guida e controlla, con apporto di adeguata competenza tecnico-pratica, gruppi di altri lavoratori.

Lavoratori dipendenti:

capi operai — coloro che svolgono una attività per la cui esecuzione si richiedono conoscenze di tipo specialistico ed hanno eventualmente responsabilità di guida di personale;

operai specializzati o qualificati — coloro che svolgono una attività per la cui esecuzione si richiedono adeguate cognizioni tecnico-pratiche conseguite o in istituti professionali o mediante istruzione equivalente o acquisite con il necessario tirocinio e pratica, nonché chi esegue con perizia il lavoro manuale affidatogli essendo in possesso di specifiche capacità tecnico-pratiche;

operai comuni — coloro che eseguono lavori di carattere manuale e non sono compresi nelle categorie precedenti (manovale, bracciante agricolo, ecc.);

altri lavoratori dipendenti — coloro che esercitano mansioni di usciere, bidello, guardiano e simili;

apprendisti — coloro che esercitano un'attività lavorativa per l'apprendimento di una professione ed il successivo conseguimento di una qualifica;

lavoranti a domicilio — coloro che lavorano nel proprio domicilio esclusivamente o prevalentemente su commissione di imprese (industriali, commerciali, artigiane) e non direttamente per conto di consumatori;

graduati o militari di carriera delle FF. AA. o figure similari dei corpi di polizia e sicurezza interna — gli appartenenti alle FF. AA. e corpi similari con grado fino a caporal maggiore o assimilati, nonché i vigili urbani e del fuoco.

RAMO DI ATTIVITÀ ECONOMICA

Per ramo di attività economica s'intende il campo di attività in cui viene esercitata la professione, arte o mestiere. Esso è determinato, di norma, in base all'attività (unica o prevalente) delle singole *unità locali* in cui il censito svolge la propria professione, arte o mestiere (ad esempio: azienda agricola, stabilimento industriale, bottega artigiana, negozio, esercizio pubblico, sede o filiale bancaria e assicurativa, ospedale, gabinetto medico, studio professionale, ministero, amministrazione comunale). I rami in cui si articola la classificazione delle attività economiche sono i seguenti:

- 0. — Agricoltura, caccia, foreste e pesca
- 1. — Energia, gas e acqua
 - 1.A — Estrazione di combustibili solidi, liquidi e gassosi; industria petrolifera
 - 1.B — Energia elettrica, gas e acqua
- 2. — Industrie estrattive, industrie manifatturiere per la trasformazione di minerali non energetici e prodotti derivati; industrie chimiche
- 3. — Industrie manifatturiere per la lavorazione e la trasformazione dei metalli; meccanica di precisione
- 4. — Industrie manifatturiere alimentari, tessili, delle pelli e cuoio, dell'abbigliamento, del legno, mobili e altre industrie manifatturiere
- 5. — Industria delle costruzioni e delle installazioni di impianti per l'edilizia
- 6. — Commercio, pubblici esercizi e alberghi; riparazioni di beni di consumo e di veicoli
 - 6.A — Commercio, pubblici esercizi e alberghi
 - 6.B — Riparazioni di beni di consumo e di veicoli
- 7. — Trasporti e comunicazioni
- 8. — Credito e assicurazione, servizi prestati alle imprese; noleggio
 - 8.A — Credito e assicurazione
 - 8.B — Servizi prestati alle imprese; noleggio
- 9. — Pubblica amministrazione; servizi pubblici e privati
 - 9.A — Pubblica amministrazione
 - 9.B — Servizi pubblici e privati

Si fa presente che non risulta possibile procedere ad un completo confronto dei dati per ramo di attività economica con i corrispondenti dati del 1971, in quanto la relativa classificazione ha subito una profonda revisione (cfr. Istituto Centrale di Statistica — *Classificazione delle attività economiche, Metodi e Norme, Serie C, n. 8, Maggio 1981*), essendo stato necessario renderla ragguagliabile alla NACE (Nomenclatura generale delle attività economiche nelle Comunità Europee) concordata in sede comunitaria.

ABITAZIONE, STANZA, ALTRO TIPO DI ALLOGGIO

Ai fini del censimento, per abitazione s'intende un insieme di vani, o anche un vano solo, destinato funzionalmente ad uso di alloggio, che dispone di un ingresso indipendente su strada, pianerottolo, cortile, terrazza, ballatoio, e simili e che alla data del censimento è occupata o è destinata ad essere occupata da una famiglia o da più famiglie coabitanti.

Un'abitazione si considera occupata se in essa abitano una o più persone aventi la dimora abituale nel Comune di censimento, anche se temporaneamente assenti alla data del censimento stesso; non occupata se in essa non abita alcuna persona o se è abitata solo da persone temporaneamente presenti nel Comune di censimento (è il caso ad esempio di studenti che frequentano un corso di studi nel Comune di censimento).

È da considerare non occupata l'abitazione:

- disponibile per la vendita o l'affitto;
- utilizzabile per vacanza in quanto chi ne dispone la occupa soltanto in uno o più periodi dell'anno (abitazioni ubicate generalmente in località turistiche);
- utilizzabile per lavoro, cioè se trattasi di abitazione secondaria che viene occupata saltuariamente da chi ne dispone per motivi di lavoro (ad esempio: casa di campagna destinata ai lavori agricoli nell'epoca del raccolto, abitazione secondaria situata generalmente in un Comune diverso da quello di dimora abituale utilizzata per lo svolgimento della propria attività lavorativa);
- non occupata per altro motivo in quanto già venduta o affittata, ma non ancora occupata; non più occupata da chi ne dispone, per trasferimento a seguito di emigrazione definitiva verificatasi in particolare nelle zone montane di spopolamento.

Il titolo di godimento dell'abitazione fa riferimento al titolo in base al quale la famiglia dispone dell'abitazione stessa. I titoli di godimento considerati sono:

- *proprietà*, alla quale è stato assimilato l'usufrutto; sotto tale voce sono comprese anche le abitazioni a riscatto;
- *affitto*, che comprende anche il subaffitto;
- *altro titolo*, per i casi di uso gratuito dell'abitazione, di godimento per prestazione di servizi, ecc.

L'epoca di costruzione o di ricostruzione fa riferimento all'anno di ultimazione della costruzione o ricostruzione. Nel caso in cui l'abitazione sia stata costruita in anno posteriore a quello del relativo fabbricato, a seguito di ricostruzione parziale, ampliamento o sopraelevazione, è stato considerato l'anno di termine della ricostruzione, dell'ampliamento o della sopraelevazione.

Per quanto concerne la superficie dell'abitazione è da tener presente che essa fa riferimento alla superficie dei pavimenti delle stanze e dei vani accessori con esclusione della superficie di balconi, terrazze, verande, cantine, garages, portici, loggiati, solai, cortili, ecc.

Per stanza s'intende un locale, facente parte di un'abitazione, che riceve aria e luce dall'esterno ed ha dimensioni tali da consentire la collocazione di un letto lasciando lo spazio utile per il movimento di una persona. La cucina, se risponde a tale definizione, è considerata stanza.

Per altro tipo di alloggio s'intende il locale che, pur non essendo funzionalmente destinato ad abitazione di una famiglia (cantina, soffitta, magazzino, negozio, ufficio, ecc.) ovvero non avendo le caratteristiche proprie dell'abitazione (roulotte, natante, grotta, carrozzone, ecc.), risulta alla data del censimento occupato di fatto da una o più famiglie residenti.

FABBRICATO

Per fabbricato s'intende qualsiasi costruzione, comprendente almeno un'abitazione, isolata da vie o spazi vuoti oppure separata da altre costruzioni mediante muri maestri che si elevano, senza soluzione di continuità, dalle fondamenta al tetto, che disponga di uno o più accessi all'esterno e che possa avere una o più scale autonome.

3. — AVVERTENZE ALLE TAVOLE

TAVOLE COMUNALI

Tavola 1:

— l'elenco dei Comuni che hanno subito variazioni territoriali e di nome tra il 1971 ed il 1981 è riportato in Appendice (punto C);

— i dati sulla superficie territoriale dei Comuni sono stati forniti dagli Uffici Tecnici Erariali; si fa presente che eventuali variazioni di superficie di minima entità non segnalate in Appendice sono conseguenti a verifiche periodiche effettuate dagli stessi Uffici Tecnici Erariali.

Per quanto concerne le superfici delle zone di territorio in contestazione tra due o più Comuni (Appendice punto D) rilevate in sede di predisposizione delle basi territoriali del censimento, è da tener presente che esse costituiscono un *di cui* delle superfici totali dei Comuni.

Ai fini dell'imputazione delle superfici contestate alla superficie totale dell'uno o dell'altro Comune interessato, si è avuto riguardo alle circoscrizioni comunali, quali risultano delimitate sulle carte topografiche al 25.000 edite dall'Istituto Geografico Militare, nel presupposto che tali circoscrizioni facciano riferimento alle medesime risultanze catastali da cui sono desunte le superfici dei Comuni.

In mancanza di altro valido criterio, l'attribuzione delle superfici contestate è stata necessariamente omessa nei pochi casi in cui i confini comunali sono rimasti indefiniti anche sulla cartografia I.G.M.;

— la densità della popolazione residente (numero medio di abitanti per Km²) è data dal rapporto fra il totale della popolazione residente di ciascun Comune e la superficie territoriale del Comune stesso espressa in Km².

Tavola 2:

tra le persone temporaneamente assenti per motivi di lavoro risultano anche quelle che hanno seguito familiari recatisi in altri Comuni o all'estero per motivi di lavoro.

Tavola 6:

per corso di formazione professionale s'intende un corso che abbia tutti i seguenti requisiti:

- durata non inferiore a tre mesi;
- rilascio di un attestato;
- utilizzazione per migliorare o adeguare la capacità professionale.

Tavole 9 e 10:

i rami in cui si articola la classificazione delle attività economiche risultano così raggruppati:

- agricoltura, caccia, foreste e pesca: ramo 0;
- industrie: rami 1, 2, 3, 4 e 5;
- altre attività: rami 6, 7, -8 e 9.

Tavola 12:

le persone che lavorano e frequentano un corso di studi regolare e/o di formazione professionale sono comprese fra gli *occupati*; le persone che frequentano un corso regolare di studi ed un corso di formazione professionale sono comprese fra gli *scolari e studenti*; in quest'ultimo gruppo sono pure compresi i bambini che frequentano la scuola materna.

Tavola 14:

per l'individuazione delle famiglie composte da coniugi, coniugi e figli, genitori e figli, si è fatto riferimento alla figura del capo famiglia e quindi, nel caso di questa tavola, la famiglia composta ad esempio dal capo famiglia e da uno dei suoi genitori risulta sotto la voce *altro tipo di famiglia*.

Tavola 15:

per il calcolo del numero medio di occupanti per stanza non si è tenuto conto delle stanze adibite esclusivamente ad altro uso.

Tavola 19:

per quanto concerne l'acqua potabile di acquedotto e il gabinetto, l'espressione *fuori dell'abitazione* sta ad intendere che il servizio si trova o nel corpo del fabbricato che comprende l'abitazione (ballatoio, pianerottolo, ecc.) o nel cortile, giardino o orto annessi al fabbricato stesso, a disposizione dei soli occupanti dell'abitazione o del fabbricato e non del pubblico in genere.

Si fa inoltre presente che per *bagno* s'intende un impianto di vasca e/o doccia.

Tavola 22:

è da tener presente che le abitazioni che dispongono di servizi installati sommate a quelle che non ne dispongono danno il totale abitazioni solo nel caso in cui sia sempre stata fornita risposta ai relativi quesiti.

TAVOLE PROVINCIALI

Tavole 4, 12, 13, 18, 30:

cfr. nota alle tavole comunali 9 e 10 (nella tavola 13 è enucleato altresì il ramo "commercio, pubblici servizi, alberghi, riparazioni di beni di consumo e di veicoli").

Tavola 9:

per notizie sui contenuti delle singole categorie vedi Appendice (punto E); la popolazione attiva in condizione professionale considerata in tale tavola comprende anche i militari in servizio di leva.

Tavole 10 e 13:

le posizioni nella professione risultano raggruppate nel modo seguente:

- *indipendenti*: imprenditori, liberi professionisti, lavoratori in proprio, coadiuvanti;
- *dipendenti*: tutte le altre.

Tavola 18:

i componenti in condizione non professionale sono stati classificati secondo il settore di attività economica dei componenti in condizione professionale.

Tavola 20:

le famiglie che occupano un'abitazione o un altro tipo di alloggio sono quelle che occupano l'alloggio a titolo principale.

Tavola 22:

nella voce *altre convivenze* sono comprese le convivenze militari e di altri corpi accasermati.

Tavola 28:

sono considerate solo le famiglie che occupano le abitazioni a titolo principale.

Tavole 30 e 31:

i dati fanno riferimento alle persone che nel mercoledì precedente la data di compilazione del modello si sono recate al lavoro o a scuola rientrando nella stessa giornata alla propria dimora abituale.

Ai fini di una corretta interpretazione dei dati occorre tener presente che:

- i lavoratori-studenti hanno fatto riferimento al luogo di lavoro;
- coloro che esercitano la professione su mezzi di trasporto (autisti, ferrovieri, tramvieri, piloti, marittimi, ecc.) hanno indicato il luogo da cui prendono servizio (posteggio, stazione, deposito, aeroporto, porto, ecc.);
- il mezzo di trasporto è quello utilizzato per compiere il tratto più lungo (in termini di distanza e non di tempo) del tragitto casa/luogo di lavoro o studio.

Con riferimento alla Tav. 31, si precisa che tra gli studenti sono compresi i bambini che frequentano la scuola materna e le persone che frequentano corsi di formazione professionale.

4. — Diffusione dei dati

Allo scopo di favorire un'ampia utilizzazione dei dati raccolti con il censimento, si precisa quanto segue:

a) ad integrazione delle tavole riportate nel presente fascicolo, sono state elaborate le tavole non destinate alla pubblicazione, ma comunque disponibili per gli utilizzatori, riportate in Appendice (punto F);

b) sia le tavole pubblicate che quelle di cui alla lettera a) possono essere fornite su nastro magnetico;

c) le 23 tavole, contenenti i dati comunali, possono essere fornite per sezione di censimento; le 31 tavole, contenenti i dati provinciali, possono essere fornite per Comune, rispettivamente su tabulato o nastro magnetico;

d) le richieste comportano il rimborso delle spese vive sostenute per l'approntamento del supporto e devono essere inoltrate a:

Istituto Centrale di Statistica, Servizio Censimenti — Rep. CENS/A, Via Cesare Balbo, 16 — 00100 Roma.

5. — Qualità dei dati

Il problema del controllo della qualità dei dati, che costituisce una delle fasi più delicate di ogni indagine statistica, si presenta ancor più accentuato in occasione delle operazioni censuarie, dalla raccolta dei dati alla pubblicazione dei risultati.

Per assicurare, nei limiti del possibile, il più alto livello di attendibilità e coerenza dei risultati, l'Istituto ha previsto particolari procedure di controllo già nel corso delle operazioni di raccolta dei dati. In tale fase gli Uffici Comunali di Censimento, assistiti dagli Uffici Provinciali di Censimento, dagli Ispettori Provinciali e da Funzionari dell'ISTAT dislocati in tutte le Province, hanno provveduto alla revisione quantitativa dei *Fogli di famiglia* accertando che tutte le unità oggetto di rilevazione (abitazioni, famiglie e convivenze) fossero state censite. Al termine delle operazioni di raccolta dei dati gli Uffici Comunali di Censimento hanno provveduto alla revisione qualitativa dei questionari di rilevazione provvedendo a codificare le notizie che per loro natura non risultavano precodificate.

Nella fase di registrazione dei dati su supporto informatico (i tracciati records sono riportati in Appendice) l'Istituto ha posto in atto le misure necessarie ad assicurare la validità dell'operazione, inserendo nelle convenzioni stipulate con quelle Regioni, Amministrazioni provinciali e comunali che, a norma dell'art. 40, del D.P.R. 28 settembre 1981, n. 542, hanno provveduto ad eseguire in proprio tale lavorazione, oltre alla verifica anche il rispetto di particolari vincoli idonei ad assicurare in corrispondenza dei vari quesiti, la compatibilità dei codici registrati.

Analoghe procedure sono state seguite per il materiale fatto registrare direttamente a cura dell'ISTAT.

In entrambi i casi, è stata attivata una procedura di controllo effettuando una nuova verifica su un campione del materiale registrato. Tale operazione ha consentito di accertare che il livello di errore attribuibile all'approntamento dell'input è risultato generalmente inferiore al 5 per mille.

Il controllo finale sulla validità dei risultati è stato attuato attraverso una complessa procedura elettronica per la messa a punto quantitativa e qualitativa del materiale.

Trattasi di una procedura articolata in varie fasi di lavoro, succintamente illustrate nei punti che seguono.

1) *Verifica della sequenzialità dei dati indicativi dei Fogli di famiglia e di convivenza* (codici di Provincia, Comune, sezione e numero d'ordine del Foglio).

In tale sede sono state tra l'altro individuate eventuali situazioni irregolari con specifico riferimento alla completezza delle risposte fornite ai singoli quesiti del *Foglio di famiglia*. Questa analisi ha evidenziato, in alcuni casi, la necessità di dover ricorrere sistematicamente ai singoli questionari di rilevazione per una ulteriore revisione, codifica e nuova registrazione degli stessi.

2) *Messa a punto qualitativa dei Fogli di censimento*.

I records registrati sono stati sottoposti al vaglio di un complesso programma di controllo che prevede l'imposizione automatica, sotto determinate condizioni, dei codici eventualmente mancanti o non validi e l'aggiustamento dei codici registrati in caso di accertata incongruenza. Tale controllo esteso agli incroci tra le modalità previste dal piano di pubblicazione, è stato dapprima effettuato all'interno del singolo tipo record e poi esteso tra tipi records.

In altri termini si è assicurata:

- la completezza delle risposte per singolo quesito all'interno dello stesso tipo record;
- la congruità delle risposte fornite relativamente ad ogni tipo record scegliendo all'interno di esso un carattere come fondamentale;
- la congruità delle risposte fornite tra i records relativi alla stessa famiglia o convivenza, in corrispondenza di alcuni quesiti ritenuti come fondamentali.

I controlli di congruità e i conseguenti aggiustamenti sono stati effettuati sulla base di standards conosciuti.

In particolare i quesiti scelti come riferimento (*specie dell'alloggio* per il record dell'abitazione; *anno di nascita* e, per le caratteristiche occupazionali, *la professione*, per i records relativi alle persone) sono stati ritenuti validi solo se confermati dalla presenza di determinate informazioni in altri quesiti ad essi strettamente connessi. In caso contrario si è proceduto alla loro rettifica sulla base di indicazioni desunte dagli altri quesiti. Da segnalare, infine, che gli interventi sui singoli quesiti avvengono nell'ambito della logica che li lega, come specificato in seguito.

Per fornire ulteriori elementi conoscitivi, nei prospetti che seguono sono riportati, a livello provinciale, i valori percentuali degli aggiustamenti effettuati sui quesiti del foglio di famiglia distintamente per:

Interventi di tipo 1

- annullamento delle risposte fornite a particolari quesiti per i quali, sotto determinate condizioni, non era prevista risposta; interventi relativi a casi di mancata risposta; codici non validi.

Interventi di tipo 2

- interventi relativi ad incongruità logiche riscontrate all'interno del quesito o dei quesiti.

Interventi di tipo 3

- interventi relativi ad incongruità logiche tra tipi records.

Le percentuali degli aggiustamenti sono calcolate sul totale delle frequenze relative alle risposte fornite in relazione al quesito considerato.

PROVINCIA DI TORINO

Incidenza percentuale degli aggiustamenti effettuati per tipo di intervento e quesito

A - ABITAZIONI

QUESITI	TIPO 1	TIPO 2	QUESITI	TIPO 1	TIPO 2
Specie dell'alloggio	0,45	1,71	Superficie	2,72	1,72
Caratteristiche del fabbricato	4,39	0,52	Acqua potabile	0,56	—
Proprietario	2,45	0,09	Gabinetto	0,75	0,14
Titolo di godimento	3,24	—	— scarico	6,14	0,33
Epoca di costruzione	2,46	—	Bagno	0,86	—
Stanze:			Elettricità	0,32	—
— adibite ad abitazione	1,21	0,26	Riscaldamento	0,71	0,34
— cucina	—	1,48			
— adibite ad altro uso	—	1,46	TOTALE	2,23	0,55

B - POPOLAZIONE RESIDENTE E TEMPORANEAMENTE PRESENTE

QUESITI	TIPO 1	TIPO 2	QUESITI	TIPO 1	TIPO 2
Relazione di parentela e posizione nella convivenza	0,15	0,67	Frequenza corso professionale	15,03	—
Sesso	0,19	0,11	Condizione 1981	5,62	1,46
Stato civile	0,44	0,09	Ore lavorate nella settimana	3,46	—
Luogo di nascita	2,10	1,87	Professione	3,62	4,72
Data di nascita	0,15	0,02	Posizione nella professione	8,63	—
Cittadinanza	2,84	—	Attività economica	14,60	7,96
Presenza e motivo dell'assenza	0,55	0,87	Condizione 1976	9,35	5,87
Residenza 1976	3,70	0,03	Pendolarità - luogo di lavoro o di studio	—	8,09
Istruzione	6,09	1,13	Pendolarità - altri quesiti	10,13	—
Corso regolare di studi	12,92	1,36	TOTALE	4,61	1,20
Frequenza scuola materna	1,57	0,02			

C - VERIFICHE DI CONGRUITÀ TRA RECORDS

TIPO 3

Specie di alloggio	0,71
Relazione di parentela	0,40
Annullamenti di records doppi e/o anomali	0,08
Mancati accoppiamenti tra famiglia principale e famiglia/e coabitanti (*)	24,39

(*) Percentuale calcolata sul totale delle famiglie coabitanti e le relative famiglie principali.

Il materiale relativo alla Provincia di Torino, pur non avendo evidenziato carenze di rilievo, ha presentato, in taluni casi, imprecisioni dovute alla errata indicazione del codice di riferimento fra famiglie principali e famiglie coabitanti.

A scopo esemplificativo, distintamente per tipo di intervento, si riportano di seguito alcuni casi verificatisi con maggior frequenza.

Per gli interventi di tipo 1 ai quesiti relativi alla *condizione professionale o non professionale nella settimana precedente la data del censimento* e alla *condizione professionale o non professionale nell'ottobre del '76* doveva essere fornita risposta solo se la persona aveva compiuto, alla data del censimento, rispettivamente i 14 ed i 19 anni.

Per gli interventi di tipo 2:

— il quesito *stanze* è stato messo in relazione con la superficie dell'abitazione verificando la congruità del dato della superficie media per stanza;

— nell'ambito del quesito relativo alla *condizione professionale o non professionale nella settimana precedente la data del censimento* sono stati messi in relazione la *professione, arte o mestiere esercitato*, la *posizione nella professione* e la *categoria di attività economica*. I codici delle tre caratteristiche occupazionali sono stati collegati tra loro mediante una tabella a tripla entrata verificandone la reciproca compatibilità e sostituendo successivamente gli eventuali codici non validi. Il codice non valido è stato individuato in funzione di quelli ritenuti validi. Per alcune particolari professioni è stata inoltre controllata la compatibilità tra la professione, l'età ed il titolo di studio.

Per i quesiti relativi al *luogo di studio o di lavoro, tempo impiegato e mezzo utilizzato per gli spostamenti*, in considerazione della difficoltà di effettuare, in alcuni casi, una netta distinzione tra i due tipi di interventi, sono stati convenzionalmente attribuiti al tipo 1 quelli derivanti dai controlli di congruità delle varie risposte fornite all'interno del quesito ivi comprese le verifiche derivanti dalle risposte sul *tempo impiegato e mezzo utilizzato* per gli spostamenti extracomunali.

Sono stati attribuiti al tipo 2 quelli relativi al confronto tra *luogo di studio o di lavoro* ed alcune caratteristiche rilevate per lo stesso individuo. In particolare per tutti coloro per i quali era prevista una risposta al *luogo di studio o di lavoro* si è verificata l'esistenza e la compatibilità del codice indicato. Così ad esempio per coloro che si sono dichiarati *lavoranti a domicilio per conto d'impres*e è stato controllato che il codice fosse quello corrispondente a *lavora nella propria abitazione*.

Tra gli interventi di tipo 3 si segnala quello relativo al mancato accoppiamento tra il codice della famiglia principale ed il codice della famiglia o delle famiglie coabitanti. Tale inconveniente è da attribuirsi alla diversità dei codici che ne avrebbero dovuto consentire l'esatto accoppiamento.

Da segnalare infine che, nel periodo immediatamente successivo alla raccolta dei dati, l'ISTAT ha attivato tre distinte indagini campionarie: la prima con lo scopo di verificare il grado di copertura del censimento; la seconda con l'obiettivo di raccogliere, con riferimento ad alcuni fondamentali caratteri della popolazione residente, informazioni sulla qualità dei risultati; la terza tendente ad accertare la corrispondenza tra i risultati del censimento e la posizione anagrafica delle famiglie. I risultati delle predette indagini formeranno oggetto di pubblicazione.

parte prima
dati comunali

TAV. 1 - Superficie territoriale e densità - Popolazione residente e popolazione presente, per sesso

Codice dei Comuni	COMUNI	Superficie territoriale km ²	Densità ab/km ²	POPOLAZIONE RESIDENTE			POPOLAZIONE PRESENTE			
				Maschi	Femmine	TOTALE	Maschi	Femmine	TOTALE	
									N.	di cui temporaneamente presente
001	AGLIE'	13,28	194	1.215	1.363	2.578	1.192	1.332	2.524	16
002	AIRASCA	15,70	193	1.511	1.526	3.037	1.508	1.537	3.045	51
003	ALA DI STURA	46,09	10	238	238	476	236	238	474	2
004	ALBIANO D'IVREA	11,73	135	790	794	1.584	783	793	1.576	9
005	ALICE SUPERIORE	6,95	84	267	317	584	251	322	573	30
006	ALMESE	17,91	247	2.157	2.270	4.427	2.093	2.239	4.332	17
007	ALPETTE	5,65	59	157	176	333	154	173	327	3
008	ALPIGNANO	11,95	1.045	6.130	6.362	12.492	5.994	6.301	12.295	34
009	ANDEZENO	7,48	215	791	816	1.607	781	812	1.593	9
010	ANDRATE	9,32	52	230	258	488	231	260	491	7
011	ANGROGNA	38,69	21	426	375	801	411	367	778	8
012	ARIGNANO	8,23	94	378	396	774	418	431	849	81
013	AVIGLIANA	23,26	395	4.479	4.701	9.180	4.425	4.717	9.142	140
014	AZEGLIO	9,88	125	589	646	1.235	572	632	1.204	9
015	BAIRO	7,16	104	382	360	742	400	406	806	72
016	BALANGERO	12,90	223	1.386	1.497	2.883	1.359	1.490	2.849	38
017	BALDISSERO CANAVESE	4,37	107	216	250	466	214	249	463	3
018	BALDISSERO TORINESE	15,46	152	1.150	1.199	2.349	1.149	1.236	2.385	82
019	BALME	61,47	2	70	70	140	68	67	135	—
020	BANCHETTE	2,17	1.960	2.074	2.180	4.254	2.031	2.168	4.199	73
021	BARBANIA	12,80	96	604	622	1.226	585	607	1.192	2
022	BARDONECCHIA	132,31	25	1.715	1.593	3.308	1.743	1.647	3.390	230
023	BARONE CANAVESE	4,00	137	263	284	547	261	281	542	—
024	BEINASCO	6,76	2.721	9.229	9.165	18.394	9.052	9.124	18.176	103
025	BIBIANA	18,64	147	1.352	1.381	2.733	1.334	1.376	2.710	5
026	BOBBIO PELLICE	93,88	7	352	322	674	339	317	656	—
027	BOLLENGO	14,22	137	950	996	1.946	928	978	1.906	13
028	BORGARO TORINESE	14,36	595	4.214	4.334	8.548	4.137	4.279	8.416	78
029	BORGIALLO	6,99	66	227	237	464	219	235	454	2
030	BORGOFRANCO D'IVREA	13,34	276	1.772	1.906	3.678	1.733	1.886	3.619	28
031	BORGOMASINO	12,54	69	400	459	859	401	485	886	48
032	BORGONE SUSA	5,01	428	1.039	1.107	2.146	1.026	1.088	2.114	29
033	BOSCONERO	11,09	229	1.281	1.255	2.536	1.267	1.319	2.586	93
034	BRANDIZZO	6,41	1.061	3.323	3.479	6.802	3.250	3.447	6.697	19
035	BRICHERASIO	22,64	158	1.790	1.796	3.586	1.760	1.795	3.555	27
036	BROSSO	11,31	44	243	260	503	237	259	496	—
037	BROZOLO	8,94	53	251	226	477	239	226	465	11
038	BRUINO	5,59	1.032	2.869	2.902	5.771	2.838	2.947	5.785	132
039	BRUSASCO	14,39	104	740	761	1.501	723	743	1.466	5
040	BRUZOLO	12,35	103	625	648	1.273	610	651	1.261	5
041	BURIASCO	14,68	88	671	617	1.288	653	615	1.268	2
042	BUROLO	5,46	227	607	630	1.237	592	618	1.210	3
043	BUSANO	5,05	223	534	592	1.126	532	585	1.117	9
044	BUSSOLENO	37,38	173	3.163	3.318	6.481	3.092	3.266	6.358	44
045	BUTTIGLIERA ALTA	8,25	643	2.558	2.743	5.301	2.501	2.745	5.246	66
046	CAFASSE	9,98	361	1.751	1.848	3.599	1.729	1.823	3.552	14
047	CALUSO	39,53	190	3.604	3.897	7.501	3.522	3.804	7.326	34
048	CAMBIANO	14,22	381	2.614	2.801	5.415	2.573	2.782	5.355	43
049	CAMPIGLIONE-FENILE	11,12	101	560	558	1.118	550	559	1.109	9
050	CANDIA CANAVESE	9,18	140	612	674	1.286	611	687	1.298	27
051	CANDIOLO	11,90	285	1.700	1.691	3.391	1.722	1.679	3.401	66
052	CANISCHIO	11,72	27	161	153	314	161	155	316	2
053	CANTALUPA	11,14	142	805	776	1.581	801	775	1.576	9
054	CANTOIRA	23,06	25	296	288	584	274	269	543	12
055	CAPRIE	16,35	105	841	869	1.710	827	864	1.691	13
056	CARAVINO	11,48	100	564	586	1.150	553	577	1.130	7
057	CAREMA	10,46	97	496	523	1.019	483	522	1.005	4
058	CARIGNANO	50,18	177	4.302	4.559	8.861	4.217	4.512	8.729	30
059	CARMAGNOLA	96,38	251	11.984	12.203	24.187	11.807	12.247	24.054	252
060	CASALBORGONE	20,16	73	728	753	1.481	721	747	1.468	35
061	CASCINETTE D'IVREA	2,19	728	792	803	1.595	771	794	1.565	17
062	CASELETTE	14,22	165	1.151	1.193	2.344	1.130	1.185	2.315	11
063	CASELLE TORINESE	28,69	434	6.218	6.245	12.463	6.126	6.197	12.323	154
064	CASTAGNETO PO	11,55	86	496	503	999	493	499	992	5
065	CASTAGNOLE PIEMONTE	17,29	87	753	759	1.512	735	756	1.491	8
066	CASTELLAMONTE	38,50	235	4.376	4.670	9.046	4.373	4.761	9.134	244
067	CASTELNUOVO NIGRA	28,60	20	272	312	584	262	307	569	16
068	CASTIGLIONE TORINESE	14,17	323	2.241	2.332	4.573	2.201	2.326	4.527	40
069	CAVAGNOLO	12,37	170	1.045	1.058	2.103	1.022	1.041	2.063	16
070	CAVOUR	49,13	104	2.582	2.503	5.085	2.578	2.528	5.106	65
071	CERCENASCO	13,06	120	776	785	1.561	763	775	1.538	6
072	CERES	27,87	37	506	520	1.026	502	512	1.014	46
073	CERESOLE REALE	99,57	2	91	82	173	100	87	187	15
074	CESANA TORINESE	121,30	7	467	442	909	536	452	988	109
075	CHIALAMBERTO	35,16	11	213	179	392	221	191	412	33
076	CHIANOCCO	18,63	80	763	730	1.493	765	723	1.488	15
077	CHIAVERANO	11,98	185	1.074	1.143	2.217	1.054	1.147	2.201	35
078	CHIERI	54,30	570	14.938	16.022	30.960	14.636	15.888	30.524	97
079	CHIESANUOVA	4,03	51	96	109	205	96	108	204	—

segue TAV. 1 — Superficie territoriale e densità - Popolazione residente e popolazione presente, per sesso

Codice dei Comuni	COMUNI	Superficie territoriale km ²	Densità ab/km ²	POPOLAZIONE RESIDENTE			POPOLAZIONE PRESENTE			
				Maschi	Femmine	TOTALE	Maschi	Femmine	TOTALE	
									N.	di cui temporaneamente presente
080	CHIOMONTE	26,66	39	520	531	1.051	567	529	1.096	81
081	CHIUSA DI SAN MICHELE	6,03	266	778	824	1.602	763	816	1.579	20
082	CHIVASSO	51,31	519	13.412	13.238	26.650	13.156	13.207	26.363	491
083	CICONIO	3,20	121	184	202	386	183	199	382	—
084	CINTANO	4,94	47	121	113	234	118	110	228	—
085	CINZANO	6,19	45	133	146	279	132	141	273	—
086	CIRIÈ	17,79	1.068	9.195	9.809	19.004	9.059	9.772	18.831	258
087	CLAVIERE	2,67	67	110	70	180	99	64	163	6
088	COASSOLO TORINESE	28,00	47	681	625	1.306	656	613	1.269	6
089	COAZZE	56,50	45	1.213	1.313	2.526	1.189	1.307	2.496	11
090	COLLEGNO	18,12	2.571	22.944	23.634	46.578	22.281	23.272	45.553	157
091	COLLERETTO CASTELNUOVO	6,35	62	181	215	396	180	213	393	2
092	COLLERETTO GIACOSA	4,64	133	304	314	618	303	314	617	9
093	CONDOVE	71,33	62	2.259	2.185	4.444	2.169	2.120	4.289	47
094	CORIO	41,39	70	1.405	1.472	2.877	1.360	1.447	2.807	13
095	COSSANO CANAVESE	3,25	175	270	299	569	264	293	557	—
096	CUCEGLIO	6,87	112	366	405	771	361	403	764	—
097	CUMIANA	60,80	98	2.927	3.057	5.984	2.849	3.026	5.875	28
098	CUORGNE'	19,38	539	5.046	5.407	10.453	5.011	5.426	10.437	194
099	DRUENTO	27,67	262	3.611	3.632	7.243	3.536	3.602	7.138	39
100	EXILLES	44,32	8	179	177	356	173	175	348	10
101	FAVRIA	14,85	291	2.136	2.187	4.323	2.136	2.160	4.296	55
102	FELETTO	7,97	295	1.145	1.204	2.349	1.119	1.188	2.307	5
103	FENESTRELLE	49,04	16	393	416	809	395	405	800	27
104	FIANO	12,19	190	1.134	1.180	2.314	1.101	1.166	2.267	21
105	FIORANO CANAVESE	4,32	213	455	467	922	451	465	916	8
106	FOGLIZZO	15,69	134	1.012	1.083	2.095	988	1.068	2.056	18
107	FORNO CANAVESE	16,73	258	2.154	2.165	4.319	2.133	2.145	4.278	37
108	FRASSINETTO	24,75	15	182	181	363	165	162	327	2
109	FRONT	10,64	125	653	677	1.330	657	706	1.363	66
110	FROSSASCO	20,20	109	1.088	1.121	2.209	1.066	1.104	2.170	20
111	GARZIGLIANA	7,35	70	269	245	514	270	244	514	12
112	GASSINO TORINESE	20,45	435	4.438	4.448	8.886	4.308	4.414	8.722	62
113	GERMAGNANO	14,21	95	658	696	1.354	644	691	1.335	18
114	GIAGLIONE	33,59	21	351	338	689	328	333	661	5
115	GIAVENO	71,97	160	5.479	6.051	11.530	5.547	6.137	11.684	315
116	GIVOLETTO	12,78	136	884	856	1.740	865	836	1.701	21
117	GRAVERE	18,71	28	270	251	521	252	240	492	13
118	GROSCAVALLO	93,39	3	147	140	287	137	126	263	—
119	GROSSO	4,33	200	406	459	865	399	457	856	11
120	GRUGLIASCO	13,12	2.635	17.017	17.555	34.572	16.661	17.424	34.085	258
121	INGRIA	14,57	9	53	77	130	42	59	101	—
122	INVERSO PINASCA	7,90	84	329	331	660	320	328	648	1
123	ISOLABELLA	4,68	56	136	127	263	132	127	259	2
124	ISSIGLIO	5,58	78	213	221	434	204	216	420	2
125	IVREA	30,19	915	13.252	14.386	27.638	13.480	14.584	28.064	1.039
126	LA CASSA	11,97	78	451	485	936	447	483	930	7
127	LA LOGGIA	12,79	424	2.678	2.740	5.418	2.649	2.715	5.364	25
128	LANZO TORINESE	10,37	528	2.626	2.849	5.475	2.735	3.001	5.736	380
129	LAURIANO	14,17	83	565	610	1.175	563	635	1.198	58
130	LEINI	32,45	362	5.859	5.895	11.754	5.768	5.865	11.633	36
131	LEMIE	45,56	9	191	201	392	188	199	387	—
132	LESSOLO	7,94	255	983	1.038	2.021	964	1.031	1.995	7
133	LEVONE	5,38	91	221	269	490	215	265	480	3
134	LOCANA	132,74	16	1.072	1.114	2.186	1.064	1.113	2.177	30
135	LOMBARDORE	12,68	108	711	659	1.370	750	655	1.405	56
136	LOMBRIASCO	7,41	117	441	423	864	425	416	841	3
137	LORANZE'	4,24	254	538	537	1.075	533	530	1.063	—
138	LUGNACCO	4,82	74	181	176	357	178	175	353	1
139	LUSERNA SAN GIOVANNI	17,73	420	3.510	3.934	7.444	3.469	3.969	7.438	135
140	LUSERNETTA	7,20	75	273	267	540	268	267	535	—
141	LUSIGLIE'	5,11	96	236	256	492	233	257	490	13
142	MACELLO	14,13	77	553	539	1.092	548	533	1.081	—
143	MAGLIONE	6,24	78	230	259	489	228	259	487	2
144	MARENTINO	11,27	83	465	473	938	481	478	959	36
145	MASSELLO	38,80	3	59	56	115	57	51	108	5
146	MATHI	7,12	585	1.997	2.168	4.165	1.942	2.138	4.080	26
147	MATTIE	27,72	24	336	336	672	326	335	661	—
148	MAZZE'	27,84	123	1.684	1.748	3.432	1.675	1.769	3.444	50
149	MEANA DI SUSA	17,73	50	414	467	881	401	462	863	4
150	MERCENASCO	12,63	97	594	630	1.224	584	627	1.211	—
151	MEUGLIANO	4,50	32	73	72	145	75	72	147	8
152	MEZZENILE	28,98	35	487	531	1.018	466	514	980	1
153	MOMBELLO DI TORINO	4,10	72	149	147	296	147	146	293	—
154	MOMPANTERO	30,10	22	342	330	672	327	319	646	3
155	MONASTERO DI LANZO	17,64	27	247	231	478	237	221	458	3
156	MONCALIERI	47,63	1.344	31.553	32.482	64.035	31.220	32.315	63.535	1.078
157	MONCENISIO	3,98	8	16	16	32	17	17	35	4
158	MONTALDO TORINESE	4,66	91	216	206	422	212	200	412	6

segue TAV. 1 — Superficie territoriale e densità - Popolazione residente e popolazione presente, per sesso

Codice dei Comuni	COMUNI	Superficie territoriale km ²	Densità ab/km ²	POPOLAZIONE RESIDENTE			POPOLAZIONE PRESENTE			
				Maschi	Femmine	TOTALE	Maschi	Femmine	TOTALE	
									N.	di cui tempora- neamente presente
159	MONTALENGHE	6,53	124	399	410	809	390	407	797	4
160	MONTALTO DORA	7,49	457	1.690	1.733	3.423	1.676	1.741	3.417	74
161	MONTANARO	20,81	255	2.576	2.730	5.306	2.541	2.723	5.264	34
162	MONTEU DA PO	7,50	101	362	392	754	369	387	756	26
163	MORIONDO TORINESE	6,49	95	310	305	615	303	301	604	6
164	NICHELINO	20,64	2.147	22.191	22.120	44.311	21.712	21.965	43.677	317
165	NOASCA	78,15	4	175	171	346	172	170	342	—
166	NOLE	11,30	559	3.046	3.266	6.312	3.003	3.252	6.255	58
167	NOMAGLIO	3,08	124	178	203	381	176	201	377	8
168	NONE	24,66	287	3.572	3.512	7.084	3.497	3.477	6.974	45
169	NOVALESA	28,24	19	250	277	527	245	274	519	12
170	OGLIANICO	6,20	200	597	641	1.238	587	643	1.230	6
171	ORBASSANO	22,05	820	8.955	9.127	18.082	9.148	9.227	18.375	709
172	ORIO CANAVESE	7,12	110	389	397	786	380	393	773	6
173	OSASCO	5,46	146	407	388	795	401	373	774	4
174	OSASIO	4,46	127	294	274	568	284	271	555	5
175	OULX	99,99	20	990	1.031	2.021	1.249	1.040	2.289	348
176	OZEGNA	5,53	200	532	572	1.104	524	567	1.091	5
177	PALAZZO CANAVESE	5,06	162	414	408	822	401	402	803	2
178	PANCALIERI	15,97	117	902	959	1.861	907	999	1.906	73
179	PARELLA	2,78	171	225	251	476	225	251	476	11
180	PAVAROLO	4,40	140	291	325	616	282	315	597	9
181	PAVONE CANAVESE	11,15	356	1.991	1.981	3.972	1.960	1.958	3.918	36
182	PECCO	1,98	122	118	124	242	114	120	234	2
183	PECETTO TORINESE	9,16	339	1.529	1.578	3.107	1.576	1.713	3.289	245
184	PEROSA ARGENTINA	26,31	164	2.058	2.266	4.324	2.003	2.236	4.239	44
185	PEROSA CANAVESE	5,04	86	221	213	434	219	214	433	3
186	PERRERO	63,47	17	542	516	1.058	527	501	1.028	—
187	PERTUSIO	4,03	155	303	323	626	296	320	616	2
188	PESSINETTO	5,40	138	350	393	743	338	379	717	5
189	PIANEZZA	16,50	615	5.002	5.138	10.140	4.966	5.202	10.168	219
190	PINASCA	34,76	82	1.409	1.452	2.861	1.371	1.430	2.801	12
191	PINEROLO	50,28	723	17.328	19.012	36.340	18.366	19.066	37.432	1.943
192	PINO TORINESE	21,90	352	3.718	3.983	7.701	3.672	4.003	7.675	162
193	PIOBESI TORINESE	19,69	143	1.407	1.407	2.814	1.394	1.413	2.807	23
194	PIOSSASCO	39,99	386	7.693	7.750	15.443	7.644	7.800	15.444	291
195	PISCINA	9,92	267	1.319	1.328	2.647	1.291	1.318	2.609	19
196	PIVERONE	11,11	107	561	626	1.187	543	628	1.171	40
197	POIRINO	75,70	103	3.910	3.920	7.830	3.860	3.925	7.785	133
198	POMARETTO	8,53	146	589	654	1.243	628	699	1.327	108
199	PONT-CANAVESE	19,43	225	2.005	2.370	4.375	1.991	2.379	4.370	92
200	PORTE	4,36	219	464	492	956	459	484	943	15
201	PRAGELATO	89,28	5	253	232	485	224	205	429	5
202	PRALI	72,52	6	215	199	414	211	195	406	10
203	PRALORMO	29,80	46	689	683	1.372	679	684	1.363	8
204	PRAMOLLO	22,45	16	192	166	358	191	165	356	1
205	PRAROSTINO	10,59	89	490	455	945	477	444	921	5
206	PRASCORSANO	4,82	138	334	330	664	333	331	664	1
207	PRATIGLIONE	8,01	82	311	343	654	299	327	626	2
208	QUAGLIUZZO	1,93	172	150	181	331	148	179	327	2
209	QUASSOLO	3,88	119	219	244	463	210	240	450	—
210	QUINCINETTO	17,79	67	614	581	1.195	593	571	1.164	7
211	REANO	6,58	170	533	587	1.120	528	580	1.108	7
212	RIBORDONE	43,22	4	63	106	169	59	102	161	—
213	RIVALBA	10,91	78	429	424	853	433	433	866	16
214	RIVALTA DI TORINO	25,25	554	7.048	6.942	13.990	6.972	6.951	13.923	167
215	RIVA PRESSO CHIERI	35,76	77	1.391	1.378	2.769	1.372	1.382	2.754	22
216	RIVARA	12,41	216	1.330	1.345	2.675	1.316	1.339	2.655	19
217	RIVAROLO CANAVESE	32,32	358	5.594	5.986	11.580	5.532	5.997	11.529	145
218	RIVAROSSA	11,03	88	479	490	969	473	484	957	1
219	RIVOLI	29,52	1.678	24.576	24.967	49.543	24.760	24.900	49.660	1.013
220	ROBASSOMERO	8,41	325	1.354	1.380	2.734	1.347	1.392	2.739	38
221	ROCCA CANAVESE	14,20	109	745	807	1.552	736	801	1.537	7
222	ROLETTO	9,78	138	676	674	1.350	673	672	1.345	16
223	ROMANO CANAVESE	11,22	252	1.392	1.437	2.829	1.361	1.414	2.775	12
224	RONCO CANAVESE	96,91	5	248	265	513	245	275	520	32
225	RONDISSONE	10,65	167	893	882	1.775	891	862	1.753	13
226	RORA'	12,26	21	141	111	252	130	104	234	—
228	ROSTA	9,00	353	1.579	1.601	3.180	1.555	1.589	3.144	25
227	ROURE	59,66	19	538	581	1.119	535	568	1.103	3
229	RUBIANA	26,76	46	606	614	1.220	601	613	1.214	33
230	RUEGLIO	15,31	61	434	495	929	416	485	901	—
231	SALASSA	4,96	326	785	833	1.618	771	820	1.591	5
232	SALBERTRAND	40,88	11	237	223	460	233	222	455	—
233	SALERANO CANAVESE	2,15	199	210	217	427	206	212	418	4
234	SALZA DI PINEROLO	15,44	7	57	47	104	51	45	96	—
235	SAMONE	2,51	512	647	638	1.285	630	628	1.258	11
236	SAN BENIGNO CANAVESE	22,19	200	2.192	2.245	4.437	2.160	2.247	4.407	42
237	SAN CARLO CANAVESE	20,96	147	1.507	1.582	3.089	1.521	1.633	3.154	100

segue TAV. 1 — Superficie territoriale e densità - Popolazione residente e popolazione presente, per sesso

Codice dei Comuni	COMUNI	Superficie territoriale km ²	Densità ab/km ²	POPOLAZIONE RESIDENTE			POPOLAZIONE PRESENTE			
				Maschi	Femmine	TOTALE	Maschi	Femmine	TOTALE	
									N.	di cui tempora- neamente presente
238	SAN COLOMBANO BELMONTE	3,43	81	140	139	279	136	133	269	1
239	SAN DIDERO	3,28	106	171	178	349	168	177	345	1
240	SAN FRANCESCO AL CAMPO	15,04	231	1.728	1.747	3.475	1.686	1.734	3.420	18
241	SANGANO	6,75	375	1.220	1.308	2.528	1.211	1.292	2.503	31
242	SAN GERMANO CHISONE	15,86	113	880	916	1.796	864	920	1.784	25
243	SAN GILLIO	8,86	219	958	986	1.944	945	972	1.917	6
244	SAN GIORGIO CANAVESE	20,36	110	1.071	1.165	2.236	1.066	1.160	2.226	14
245	SAN GIORIO DI SUSÀ	19,60	42	417	410	827	418	410	828	10
246	SAN GIUSTO CANAVESE	9,65	274	1.276	1.370	2.646	1.270	1.390	2.660	39
247	SAN MARTINO CANAVESE	9,77	75	354	377	731	352	375	727	—
248	SAN MAURIZIO CANAVESE	17,51	389	3.269	3.540	6.809	3.354	3.724	7.078	367
249	SAN MAURO TORINESE	12,55	1.168	7.163	7.492	14.655	7.063	7.524	14.587	167
250	SAN PIETRO VAL LEMINA	12,43	90	569	554	1.123	557	548	1.105	10
251	SAN PONSÒ	2,20	116	119	137	256	118	137	255	4
252	SAN RAFFAELE CIMENA	11,17	199	1.098	1.123	2.221	1.084	1.113	2.197	13
253	SAN SEBASTIANO DA PO	16,64	85	695	712	1.407	693	712	1.405	10
254	SAN SECONDO DI PINEROLO	12,62	257	1.621	1.623	3.244	1.619	1.654	3.273	63
255	SANT'AMBROGIO DI TORINO	8,59	475	2.056	2.028	4.084	2.003	1.997	4.000	20
256	SANT'ANTONINO DI SUSÀ	9,96	400	1.928	2.058	3.986	1.881	2.085	3.966	51
257	SANTENA	16,21	636	5.169	5.145	10.314	5.097	5.134	10.231	77
258	SAUZE DI CESANA	78,52	2	84	76	160	69	61	130	19
259	SAUZE D'OULX	17,10	54	490	428	918	480	411	891	14
260	SCALENGHE	31,75	81	1.304	1.260	2.564	1.280	1.255	2.535	9
261	SCARMAGNO	7,96	102	365	450	815	362	445	807	5
262	SCIOLZE	11,33	93	522	527	1.049	530	530	1.060	20
263	SESTRIERE	25,80	29	382	365	747	391	365	756	76
264	SETTIMO ROTTARO	6,08	93	262	304	566	258	299	557	—
265	SETTIMO TORINESE	32,37	1.366	22.077	22.133	44.210	21.657	21.965	43.622	175
266	SETTIMO VITTORE	23,23	77	891	907	1.798	868	889	1.757	18
267	SPARONE	29,51	46	666	680	1.346	638	671	1.309	8
268	STRAMBINELLO	2,15	120	129	129	258	128	128	256	1
269	STRAMBINO	22,75	270	2.939	3.201	6.140	2.938	3.244	6.182	92
270	SUSÀ	11,26	630	3.423	3.676	7.099	3.855	3.758	7.613	698
271	TAVAGNASCO	8,65	101	427	444	871	423	443	866	7
272	TORINO	130,17	8.582	535.005	582.149	1.117.154	535.934	581.189	1.117.123	26.074
273	TORRAZZA PIEMONTE	9,94	209	995	1.083	2.078	971	1.085	2.056	26
274	TORRE CANAVESE	5,50	107	273	318	591	269	319	588	6
275	TORRE PELLICE	21,22	220	2.111	2.550	4.661	2.102	2.554	4.656	125
276	TRANA	16,41	153	1.215	1.294	2.509	1.317	1.267	2.584	166
277	TRAUSELLA	12,11	15	99	83	182	99	83	182	—
278	TRAVERSELLA	39,52	15	296	297	593	290	298	588	5
279	TRAVES	10,75	54	270	309	579	265	307	572	2
280	TROFARELLO	12,32	633	3.802	3.994	7.796	3.750	3.997	7.747	110
281	USSEAUX	38,32	7	139	116	255	126	101	227	3
282	USSEGLIO	98,02	4	192	198	390	186	179	365	4
283	VAIE	7,08	149	512	543	1.055	495	524	1.019	5
284	VAL DELLA TORRE	36,74	70	1.286	1.290	2.576	1.270	1.288	2.558	32
285	VALGIOIE	9,07	39	163	195	358	161	189	350	9
286	VALLO TORINESE	6,24	107	320	348	668	321	348	669	9
287	VALPERGA	13,27	263	1.659	1.837	3.496	1.645	1.882	3.527	80
288	VALPRATO SOANA	71,57	3	87	130	217	83	128	211	6
289	VARISELLA	22,44	30	336	332	668	331	333	664	4
290	VAUDA CANAVESE	7,25	156	571	559	1.130	557	556	1.113	4
292	VENARIA	20,29	1.310	13.069	13.515	26.584	13.053	13.451	26.504	539
291	VENAUS	19,80	50	497	500	997	488	498	986	7
293	VEROLENGO	29,23	159	2.259	2.381	4.640	2.206	2.355	4.561	24
294	VERRUA SAVOIA	31,91	42	656	675	1.331	658	680	1.338	33
295	VESTIGNE'	12,08	79	458	495	953	441	488	929	—
296	VIALFRE'	4,49	58	124	138	262	119	136	255	1
297	VICO CANAVESE	32,77	31	496	530	1.026	473	509	982	7
298	VIDRACCO	3,16	109	165	181	346	164	178	342	3
299	VIGONE	41,08	125	2.576	2.572	5.148	2.555	2.594	5.149	65
300	VILAFRANCA PIEMONTE	51,01	92	2.331	2.376	4.707	2.304	2.381	4.685	53
301	VILLANOVA CANAVESE	3,95	257	475	539	1.014	460	528	988	1
302	VILLARBASSE	10,36	223	1.144	1.165	2.309	1.127	1.160	2.287	21
303	VILLAR DORA	5,64	349	963	1.003	1.966	965	1.007	1.972	29
304	VILLAREGGIA	11,10	92	483	533	1.016	473	523	996	—
305	VILLAR FOCCHIARDO	25,63	77	955	1.021	1.976	945	1.019	1.964	30
306	VILLAR PELLICE	60,76	20	601	618	1.219	588	605	1.193	6
307	VILLAR PEROSA	11,54	367	2.106	2.131	4.237	2.057	2.113	4.170	14
308	VILLASTELLONE	19,68	235	2.279	2.345	4.624	2.242	2.336	4.578	29
309	VINOVO	17,66	656	5.801	5.790	11.591	5.665	5.744	11.409	77
310	VIRLE PIEMONTE	14,15	64	443	456	899	430	483	913	45
311	VISCHE	16,91	83	662	738	1.400	657	718	1.375	4
312	VISTRORIO	4,63	101	229	239	468	224	237	461	1
313	VIU'	84,49	17	712	711	1.423	746	742	1.488	88
314	VOLPIANO	32,42	333	5.293	5.494	10.787	5.256	5.621	10.877	353
315	VOLVERA	20,94	322	3.398	3.351	6.749	3.330	3.358	6.688	65
	TOTALE PROVINCIA	6.830,25	343	1.139.102	1.206.669	2.345.771	1.134.661	1.204.438	2.339.099	45.657

segue TAV. 2 — Popolazione residente temporaneamente assente per sesso, luogo di presenza e motivo dell'assenza

Codice dei Comuni	COMUNI	IN ALTRI COMUNI				ALL'ESTERO				TOTALE	
		TOTALE		di cui per motivi di lavoro		TOTALE		di cui per motivi di lavoro		MF	M
		MF	M	MF	M	MF	M	MF	M		
080	CHIOMONTE	27	15	8	5	9	5	6	4	36	20
081	CHIUSSA DI SAN MICHELE	39	28	6	4	4	2	2	1	43	30
082	CHIVASSO	728	525	229	188	50	36	25	18	778	561
083	CICONIO	4	2	—	—	—	—	—	—	4	2
084	CINTANO	6	3	4	1	—	—	—	—	6	3
085	CINZANO	6	1	2	—	—	—	—	—	6	1
086	CIRIÉ'	407	235	67	39	24	15	18	12	431	250
087	CLAVIERE	23	14	5	2	—	—	—	—	23	14
088	COASSOLO TORINESE	42	26	8	6	1	1	1	1	43	27
089	COAZZE	41	27	11	7	—	—	—	—	41	27
090	COLLEGNO	1.111	658	185	119	71	45	40	33	1.182	703
091	COLLERETTO CASTELNUOVO	5	2	1	1	—	—	—	—	5	2
092	COLLERETTO GIACOSA	10	6	—	—	—	—	—	—	10	6
093	CONDOVE	187	105	30	17	15	6	8	4	202	111
094	CORIO	80	47	29	15	3	3	1	1	83	50
095	COSSANO CANAVESE	12	6	1	—	—	—	—	—	12	6
096	CUCEGLIO	6	4	1	—	1	1	1	1	7	5
097	CUMIANA	127	80	34	22	10	6	6	4	137	86
098	CUORGNE'	174	100	35	22	36	20	31	17	210	120
099	DRUENTO	138	88	32	20	6	3	4	3	144	91
100	EXILLES	17	12	10	8	1	1	—	—	18	13
101	FAVRIA	77	43	8	6	5	4	3	3	82	47
102	FELETTO	45	24	10	3	2	2	2	2	47	26
103	FENESTRELLE	29	16	15	9	7	3	2	2	36	19
104	FIANO	61	36	18	9	7	4	4	2	68	40
105	FIORANO CANAVESE	14	8	5	4	—	—	—	—	14	8
106	FOGLIZZO	53	29	14	7	4	2	4	2	57	31
107	FORNO CANAVESE	74	36	15	3	4	1	3	1	78	37
108	FRASSINETTO	38	18	25	13	—	—	—	—	38	18
109	FRONT	18	11	3	1	15	8	15	8	33	19
110	FROSSASCO	53	28	13	5	6	4	3	2	59	32
111	GARZIGLIANA	10	3	1	—	2	1	2	1	12	4
112	GASSINO TORINESE	193	138	40	27	33	20	21	16	226	158
113	GERMAGNANO	36	21	16	11	1	—	1	—	37	21
114	GIAGLIONE	30	20	11	6	3	3	3	3	33	23
115	GIAVENO	152	94	38	25	9	6	4	3	161	100
116	GIVOLETTO	29	16	4	2	31	15	16	9	60	31
117	GRAVERE	38	22	19	12	4	3	4	3	42	25
118	GROSCAVALLO	24	10	8	4	—	—	—	—	24	10
119	GROSSO	19	9	8	5	1	1	1	1	20	10
120	GRUGLIASCO	711	419	147	77	34	21	16	15	745	440
121	INGRIA	25	10	14	8	4	1	—	—	29	11
122	INVERSO PINASCA	13	10	—	—	—	—	—	—	13	10
123	ISOLABELLA	6	4	—	—	—	—	—	—	6	4
124	ISSIGLIO	16	9	10	7	—	—	—	—	16	9
125	IVREA	547	345	108	73	66	40	38	31	613	385
126	LA CASSA	13	7	1	—	—	—	—	—	13	7
127	LA LOGGIA	72	46	14	7	7	2	5	1	79	48
128	LANZO TORINESE	113	56	37	15	6	4	3	3	119	60
129	LAURIANO	33	21	14	8	2	—	—	—	35	21
130	LEINI	149	97	26	19	8	7	7	6	157	104
131	LEMIE	5	3	—	—	—	—	—	—	5	3
132	LESSOLO	31	20	6	5	2	—	—	—	33	20
133	LEVONE	10	7	2	2	3	1	3	1	13	8
134	LOCANA	38	22	23	14	1	1	1	1	39	23
135	LOMBARDORE	20	15	1	1	1	—	—	—	21	15
136	LOMBRIASCO	21	15	8	5	5	4	—	—	26	19
137	LORANZE'	11	5	—	—	1	—	1	—	12	5
138	LUGNACCO	3	2	—	—	—	—	—	—	3	2
139	LUSERNA SAN GIOVANNI	127	74	33	15	14	7	9	5	141	81
140	LUSERNETTA	4	4	—	—	1	1	—	—	5	5
141	LUSIGLIE'	15	9	3	2	—	—	—	—	15	9
142	MACELLO	11	5	2	—	—	—	—	—	11	5
143	MAGLIONE	3	2	—	—	1	1	1	1	4	3
144	MARENTINO	11	3	3	1	4	2	4	2	15	5
145	MASSELLO	9	3	3	1	3	1	1	—	12	4
146	MATHI	108	64	27	18	3	2	2	1	111	66
147	MATTIE	11	10	4	4	—	—	—	—	11	10
148	MAZZE'	36	24	7	5	2	2	—	—	38	26
149	MEANA DI SUSÀ	22	15	3	3	—	—	—	—	22	15
150	MERCENASCO	12	9	3	2	1	1	—	—	13	10
151	MEUGLIANO	4	2	1	1	2	—	2	—	6	2
152	MEZZENILE	34	18	19	10	5	2	5	2	39	20
153	MOMBELLO DI TORINO	3	2	—	—	—	—	—	—	3	2
154	MOMPANTERO	29	16	8	5	—	—	—	—	29	16
155	MONASTERO DI LANZO	22	11	9	4	1	1	—	—	23	12
156	MONCALIERI	1.457	895	297	188	121	73	79	55	1.578	968
157	MONCENISIO	1	—	—	—	—	—	—	—	1	—
158	MONTALDO TORINESE	15	7	4	3	1	—	—	—	16	7

segue TAV. 2 — Popolazione residente temporaneamente assente per sesso, luogo di presenza e motivo dell'assenza

Codice dei Comuni	COMUNI	IN ALTRI COMUNI				ALL'ESTERO				TOTALE	
		TOTALE		di cui per motivi di lavoro		TOTALE		di cui per motivi di lavoro		MF	M
		MF	M	MF	M	MF	M	MF	M		
159	MONTALENGHE	16	9	2	2	—	—	—	—	16	9
160	MONTALTO DORA	72	44	9	3	8	4	5	3	80	48
161	MONTANARO	71	50	14	12	5	5	5	5	76	55
162	MONTEU DA PO	24	14	12	6	—	—	—	—	24	14
163	MORIONDO TORINESE	17	11	2	2	—	—	—	—	17	11
164	NICHELINO	898	571	175	105	53	39	37	27	951	610
165	NOASCA	4	3	2	2	—	—	—	—	4	3
166	NOLE	109	62	22	12	6	5	5	4	115	67
167	NOMAGLIO	10	6	1	—	2	—	1	—	12	6
168	NONE	136	86	13	8	19	14	10	10	155	100
169	NOVALESA	20	11	5	2	—	—	—	—	20	11
170	OGLIANICO	13	9	1	—	1	1	1	1	14	10
171	ORBASSANO	384	248	47	29	32	18	29	18	416	266
172	ORIO CANAVESE	19	9	6	2	—	—	—	—	19	9
173	OSASCO	24	10	1	—	1	—	1	—	25	10
174	OSASIO	18	11	7	6	—	—	—	—	18	11
175	OULX	73	39	27	15	7	3	5	3	80	42
176	OZEGNA	17	10	1	1	1	1	1	1	18	11
177	PALAZZO CANAVESE	21	13	4	1	—	—	—	—	21	13
178	PANCALIERI	27	18	5	2	1	1	1	1	28	19
179	PARELLA	11	6	4	3	—	—	—	—	11	6
180	PAVAROLO	27	14	8	5	1	1	1	1	28	15
181	PAVONE CANAVESE	85	48	23	15	5	3	4	3	90	51
182	PECCO	4	2	1	—	6	3	6	3	10	5
183	PECETTO TORINESE	56	36	8	6	7	7	1	1	63	43
184	PEROSA ARGENTINA	123	72	17	11	6	2	2	1	129	74
185	PEROSA CANAVESE	4	2	—	—	—	—	—	—	4	2
186	PERRERO	28	15	10	4	2	—	—	—	30	15
187	PERTUSIO	12	7	3	2	—	—	—	—	12	7
188	PESSINETTO	31	13	8	3	—	—	—	—	31	13
189	PIANEZZA	170	108	38	22	21	15	15	12	191	123
190	PINASCA	69	38	8	2	3	2	2	2	72	40
191	PINEROLO	757	437	182	110	94	50	66	40	851	487
192	PINO TORINESE	156	90	32	22	32	19	13	9	188	109
193	PIOBESI TORINESE	29	19	6	4	1	1	1	1	30	20
194	PIOSSASCO	260	166	42	28	30	15	24	14	290	181
195	PISCINA	53	35	14	7	4	3	3	3	57	38
196	PIVERONE	46	25	24	16	10	6	3	2	56	31
197	POIRINO	167	109	29	17	11	6	8	4	178	115
198	POMARETTO	21	12	5	4	3	2	1	—	24	14
199	PONT-CANAVESE	90	45	22	8	7	4	2	2	97	49
200	PORTE	27	17	1	—	1	—	—	—	28	17
201	PRAGELATO	56	30	32	15	5	1	2	1	61	31
202	PRALI	18	9	1	1	—	—	—	—	18	9
203	PRALORMO	16	10	1	—	1	1	1	1	17	11
204	PRAMOLLO	2	1	—	—	1	1	—	—	3	2
205	PRAROSTINO	29	15	2	2	—	—	—	—	29	15
206	PRASCORSANO	1	1	1	1	—	—	—	—	1	1
207	PRATIGLIONE	24	11	7	4	6	2	6	2	30	13
208	QUAGLIUZZO	4	1	—	—	2	1	2	1	6	2
209	QUASSOLO	13	8	1	1	—	—	—	—	13	8
210	QUINCINETTO	33	21	11	7	5	2	4	1	38	23
211	REANO	19	10	4	2	—	—	—	—	19	10
212	RIBORDONE	7	3	5	1	1	1	1	1	8	4
213	RIVALBA	3	2	1	1	—	—	—	—	3	2
214	RIVALTA DI TORINO	217	144	50	32	17	12	11	9	234	156
215	RIVA PRESSO CHIERI	33	22	15	9	4	2	2	1	37	24
216	RIVARA	35	23	12	9	4	3	4	3	39	26
217	RIVAROLO CANAVESE	175	109	38	22	21	13	15	10	196	122
218	RIVAROSSA	13	6	2	1	—	—	—	—	13	6
219	RIVOLI	825	523	173	114	71	46	46	37	896	569
220	ROBASSOMERO	31	22	5	5	2	2	2	2	33	24
221	ROCCA CANAVESE	20	9	4	2	2	1	2	1	22	10
222	ROLETTO	19	13	9	6	2	2	2	2	21	15
223	ROMANO CANAVESE	61	31	17	11	5	4	2	2	66	35
224	RONCO CANAVESE	17	12	4	1	8	3	7	3	25	15
225	RONDISSONE	35	12	8	3	—	—	—	—	35	12
226	RORA'	18	11	5	3	—	—	—	—	18	11
228	ROSTA	55	33	14	8	6	5	5	5	61	38
227	ROURE	17	5	6	2	2	—	—	—	19	5
229	RUBIANA	39	19	19	11	—	—	—	—	39	19
230	RUEGLIO	11	9	2	2	17	9	12	6	28	18
231	SALASSA	31	14	3	3	1	1	1	1	32	15
232	SALBERTRAND	5	4	—	—	—	—	—	—	5	4
233	SALERANO CANAVESE	10	4	5	2	3	2	2	2	13	6
234	SALZA DI PINEROLO	8	6	5	4	—	—	—	—	8	6
235	SAMONE	30	18	5	3	8	5	3	3	38	23
236	SAN BENIGNO CANAVESE	55	32	11	6	17	12	16	11	72	44
237	SAN CARLO CANAVESE	35	19	4	3	—	—	—	—	35	19

segue TAV. 2 — Popolazione residente temporaneamente assente per sesso, luogo di presenza e motivo dell'assenza

Codice dei Comuni	COMUNI	IN ALTRI COMUNI				ALL'ESTERO				TOTALE	
		TOTALE		di cui per motivi di lavoro		TOTALE		di cui per motivi di lavoro		MF	M
		MF	M	MF	M	MF	M	MF	M		
238	SAN COLOMBANO BELMONTE	7	4	2	1	4	1	4	1	11	5
239	SAN DIDERO	5	4	2	1	—	—	—	—	5	4
240	SAN FRANCESCO AL CAMPO	64	44	12	7	9	4	4	2	73	48
241	SANGANO	54	27	23	14	2	2	2	2	56	29
242	SAN GERMANO CHISONE	36	23	4	3	1	—	—	—	37	23
243	SAN GILLIO	32	16	7	6	1	1	—	—	33	17
244	SAN GIORGIO CANAVESE	23	9	1	1	1	1	1	1	24	10
245	SAN GIORIO DI SUSÀ	9	3	4	1	—	—	—	—	9	3
246	SAN GIUSTO CANAVESE	22	13	10	7	3	1	—	—	25	14
247	SAN MARTINO CANAVESE	2	2	1	1	2	1	2	1	4	3
248	SAN MAURIZIO CANAVESE	96	57	14	10	2	2	1	1	98	59
249	SAN MAURO TORINESE	217	144	31	23	18	10	5	4	235	154
250	SAN PIETRO VAL LEMINA	27	14	3	2	1	1	—	—	28	15
251	SAN PONSO	2	2	—	—	3	1	—	—	5	3
252	SAN RAFFAELE CIMENA	35	18	11	6	2	1	1	—	37	19
253	SAN SEBASTIANO DA PO	12	7	—	—	—	—	—	—	12	7
254	SAN SECONDO DI PINEROLO	31	21	4	1	3	3	—	—	34	24
255	SANT'AMBROGIO DI TORINO	98	60	15	7	6	3	5	2	104	63
256	SANT'ANTONINO DI SUSÀ	60	45	6	6	11	9	11	9	71	54
257	SANTENA	155	104	28	19	5	5	5	5	160	109
258	SAUZE DI CESANA	47	22	36	18	2	1	2	1	49	23
259	SAUZE D'OULX	38	22	9	5	3	—	1	—	41	22
260	SCALENGHE	38	28	8	7	—	—	—	—	38	28
261	SCARMAGNO	12	7	7	4	1	—	—	—	13	7
262	SCIOLZE	9	5	—	—	—	—	—	—	9	5
263	SESTRIERE	63	32	26	12	4	2	—	—	67	34
264	SETTIMO ROTTARO	7	3	3	2	2	1	2	1	9	4
265	SETTIMO TORINESE	701	476	132	95	62	45	39	33	763	521
266	SETTIMO VITTORE	57	34	15	8	2	—	2	—	59	34
267	SPARONE	45	31	20	13	—	—	—	—	45	31
268	STRAMBINELLO	2	1	—	—	1	1	1	1	3	2
269	STRAMBINO	46	29	8	4	4	4	4	4	50	33
270	SUSÀ	152	74	41	17	32	9	28	8	184	83
271	TAVAGNASCO	12	7	1	—	—	—	—	—	12	7
272	TORINO	23.915	13.756	4.932	2.991	2.190	1.247	1.152	792	26.105	15.003
273	TORRAZZA PIEMONTE	42	29	4	1	6	4	4	3	48	33
274	TORRE CANAVESE	8	6	3	2	1	1	1	1	9	7
275	TORRE PELLICE	107	54	24	12	23	12	9	5	130	66
276	TRANA	79	42	26	14	12	5	10	5	91	47
277	TRAUSELLA	—	—	—	—	—	—	—	—	—	—
278	TRAVERSELLA	9	6	4	2	1	1	1	1	10	7
279	TRAVES	9	6	4	3	—	—	—	—	9	6
280	TROFARELLO	155	94	30	14	4	2	1	1	159	96
281	USSEAU	31	15	21	10	—	—	—	—	31	15
282	USSEGLIO	28	9	18	8	1	—	1	—	29	9
283	VAIE	39	18	9	4	2	1	1	1	41	19
284	VAL DELLA TORRE	41	26	9	4	9	6	7	6	50	32
285	VALGIOIE	17	6	8	4	—	—	—	—	17	6
286	VALLO TORINESE	8	6	2	2	—	—	—	—	8	6
287	VALPERGA	43	27	12	6	6	5	2	2	49	32
288	VALPRATO SOANA	12	6	4	2	—	—	—	—	12	6
289	VARISELLA	8	5	1	1	—	—	—	—	8	5
290	VAUDA CANAVESE	18	12	6	4	3	3	3	3	21	15
292	VENARIA	588	367	103	62	31	16	19	12	619	383
291	VENAUS	16	10	7	3	2	2	1	1	18	12
293	VEROLENGO	100	65	25	19	3	2	2	2	103	67
294	VERRUA SAVOIA	26	12	8	1	—	—	—	—	26	12
295	VESTIGNE'	23	16	8	7	1	1	1	1	24	17
296	VIALFRE'	7	4	3	1	1	1	1	1	8	5
297	VICO CANAVESE	51	29	30	16	—	—	—	—	51	29
298	VIDRACCO	7	4	1	1	—	—	—	—	7	4
299	VIGONE	61	40	4	2	3	3	2	2	64	43
300	VILLAGRANCA PIEMONTE	72	51	7	3	3	1	—	—	75	52
301	VILLANOVA CANAVESE	24	13	3	1	3	2	3	2	27	15
302	VILLARBASSE	40	22	5	2	3	2	1	1	43	24
303	VILLAR DORA	23	13	6	3	—	—	—	—	23	13
304	VILLAREGGIA	19	9	1	—	1	—	—	—	20	9
305	VILLAR FOCCHIARDO	36	21	6	6	6	3	2	2	42	24
306	VILLAR PELLICE	23	10	5	2	9	6	5	3	32	16
307	VILLAR PEROSA	77	52	7	2	4	3	2	2	81	55
308	VILLASTELLONE	63	44	11	7	12	8	7	5	75	52
309	VINOVO	243	151	43	29	16	10	13	9	259	161
310	VIRLE PIEMONTE	31	21	7	4	—	—	—	—	31	21
311	VISCHE	23	7	6	5	6	—	1	—	29	7
312	VISTRORIO	8	5	6	3	—	—	—	—	8	5
313	VIU'	21	12	5	3	2	1	—	—	23	13
314	VOLPIANO	226	146	51	35	37	23	31	20	263	169
315	VOLVERA	118	87	30	22	8	7	8	7	126	94
	TOTALE PROVINCIA	48.052	28.500	10.246	6.219	4.277	2.521	2.498	1.726	52.329	31.021

TAV. 3 - Popolazione residente per sesso e stato civile

Codice dei Comuni	COMUNI	MASCHI					FEMMINE				
		CELIBI	CONIUGATI	SEPARATI LEGALMENTE	VEDOVI	DIVORZIATI	NUBILI	CONIUGATE	SEPARATE LEGALMENTE	VEDOVE	DIVORZIATE
001	AGLIE'	480	673	11	47	4	448	674	10	229	2
002	AIRASCA	660	809	11	23	8	630	784	17	91	4
003	ALA DI STURA	108	117	2	11	—	84	117	2	35	—
004	ALBIANO D'IVREA	327	436	4	23	—	235	435	7	116	1
005	ALICE SUPERIORE	109	142	2	11	3	116	139	5	54	3
006	ALMESE	852	1.199	28	70	8	777	1.199	12	269	13
007	ALPETTE	68	79	—	9	1	42	95	1	37	1
008	ALPIGNANO	2.540	3.379	67	124	20	2.247	3.392	86	615	22
009	ANDEZENO	354	408	8	19	2	314	416	2	84	—
010	ANDRATE	95	118	1	15	1	85	120	—	52	1
011	ANGROGNA	217	187	3	15	4	131	183	3	57	1
012	ARIGNANO	162	201	—	14	1	139	199	3	54	—
013	AVIGLIANA	1.849	2.451	46	117	16	1.584	2.441	50	608	18
014	AZEGLIO	233	318	6	28	4	217	318	2	108	1
015	BAIRO	180	187	2	13	—	92	182	5	81	—
016	BALANGERO	576	741	12	50	7	491	742	17	240	7
017	BALDISSERO CANAVESE	98	105	3	10	—	91	109	6	43	1
018	BALDISSERO TORINESE	432	640	26	44	8	397	646	12	140	4
019	BALME	35	30	2	3	—	21	29	—	19	1
020	BANCHETTE	878	1.102	43	33	18	803	1.111	53	196	17
021	BARBANIA	249	317	3	33	2	186	315	6	115	—
022	BARDONECCHIA	852	809	14	33	7	585	806	14	183	5
023	BARONE CANAVESE	102	145	1	14	1	88	143	—	53	—
024	BEINASCO	4.084	4.896	78	151	20	3.461	4.907	93	679	25
025	BIBIANA	586	698	15	53	—	479	690	10	199	3
026	BOBBIO PELLICE	175	156	4	17	—	117	149	4	51	1
027	BOLLENGO	418	491	7	31	3	342	493	9	150	2
028	BORGARO TORINESE	1.868	2.230	40	65	11	1.752	2.264	50	258	10
029	BORGIALLO	96	117	5	9	—	66	113	2	55	1
030	BORGOFRANCO D'IVREA	736	982	12	39	3	633	990	13	260	10
031	BORGOMASINO	136	238	1	24	1	113	234	—	111	1
032	BORGONE SUSÀ	422	563	10	39	5	342	562	6	194	3
033	BOSCONERO	544	689	9	38	1	419	674	5	156	1
034	BRANDIZZO	1.358	1.871	20	68	6	1.197	1.869	18	389	6
035	BRICHERASIO	801	915	14	53	7	634	915	20	221	6
036	BROSSO	115	118	2	8	—	86	120	3	50	1
037	BROZOLO	110	125	1	13	2	64	125	—	37	—
038	BRUINO	1.231	1.541	24	63	10	1.099	1.558	19	215	11
039	BRUSASCO	290	417	6	25	2	239	415	2	104	1
040	BRUZOLO	249	345	3	28	—	226	340	—	81	1
041	BURIASCO	331	306	7	25	2	243	304	3	66	1
042	BUROLO	264	310	11	19	3	252	308	3	66	1
043	BUSANO	230	286	3	13	2	215	286	7	78	6
044	BUSSOLENO	1.215	1.794	28	122	4	1.049	1.766	20	475	8
045	BUTTIGLIERA ALTA	1.027	1.447	30	37	17	1.009	1.446	26	254	8
046	CAFASSE	700	978	15	53	5	571	975	16	279	7
047	CALUSO	1.445	1.993	26	127	13	1.295	2.011	33	546	12
048	CAMBIANO	1.143	1.397	16	56	2	1.085	1.414	21	276	5
049	CAMPIGLIONE-FENILE	248	292	3	16	1	202	290	2	64	—
050	CANDIA CANAVESE	214	359	5	31	3	189	359	4	118	4
051	CANDIOLO	727	916	10	42	5	622	908	5	153	3
052	CANISCHIO	70	82	1	8	—	42	77	—	33	1
053	CANTALUPA	340	429	8	25	3	233	425	6	109	3
054	CANTOIRA	126	145	2	22	1	94	145	2	46	1
055	CAPRIE	355	448	7	27	4	287	454	1	124	3
056	CARAVINO	239	293	6	20	6	184	293	4	104	1
057	CAREMA	225	248	1	21	1	179	251	2	91	—
058	CARIGNANO	1.883	2.269	27	119	4	1.628	2.287	27	610	7
059	CARMAGNOLA	5.478	6.131	81	278	16	4.779	6.163	91	1.147	23
060	CASALBORGONE	282	387	7	50	2	202	385	4	160	2
061	CASCINETTE D'IVREA	337	421	8	25	1	272	425	9	94	3
062	CASELETTE	477	636	13	20	5	443	640	10	90	10
063	CASELLE TORINESE	2.810	3.207	62	130	9	2.274	3.205	37	721	8
064	CASTAGNETO PO	211	254	10	19	2	158	255	7	80	3
065	CASTAGNOLE PIEMONTE	338	373	2	38	2	297	376	2	84	—
066	CASTELLAMONTE	1.803	2.355	40	166	12	1.499	2.362	31	762	16
067	CASTELNUOVO NIGRA	138	116	4	12	2	121	118	1	70	2
068	CASTIGLIONE TORINESE	907	1.260	22	47	5	776	1.260	11	279	6
069	CAVAGNOLO	419	579	14	33	—	341	567	4	143	3
070	CAVOUR	1.285	1.207	17	70	3	945	1.224	14	317	3
071	CERCENASCO	354	399	5	18	—	279	399	1	106	—
072	CERES	214	257	5	27	3	157	245	4	114	—
073	CERESOLE REALE	40	43	—	8	—	25	44	2	11	—
074	CESANA TORINESE	227	220	3	14	3	156	219	3	61	3
075	CHIALAMBERTO	113	87	—	13	—	60	85	—	34	—
076	CHIANOCCO	322	408	1	29	3	221	405	4	97	3
077	CHIAVERANO	437	578	14	42	3	386	581	15	156	5
078	CHIERI	6.562	7.890	132	333	21	6.180	7.943	143	1.709	47
079	CHIESANUOVA	40	54	—	2	—	23	51	—	35	—

segue TAV. 3 — Popolazione residente per sesso e stato civile

Codice dei Comuni	COMUNI	MASCHI					FEMMINE				
		CELIBI	CONIUGATI	SEPARATI LEGALMENTE	VEDOVI	DIVORZIATI	NUBILI	CONIUGATE	SEPARATE LEGALMENTE	VEDOVE	DIVORZiate
080	CHIOMONTE	208	277	8	27	—	154	282	6	87	2
081	CHIUSA DI SAN MICHELE	356	394	6	21	1	303	398	9	110	4
082	CHIVASSO	6.160	6.860	102	258	32	4.680	6.875	113	1.530	40
083	CICONIO	70	101	1	12	—	68	102	—	32	—
084	CINTANO	60	57	—	4	—	36	56	—	21	—
085	CINZANO	44	82	1	6	—	35	86	—	25	—
086	CIRIE'	3.969	4.913	81	205	27	3.722	4.913	94	1.064	16
087	CLAVIERE	65	40	1	3	1	28	38	—	3	1
088	COASSOLO TORINESE	350	289	8	32	2	222	274	6	122	1
089	COAZZE	507	660	9	37	—	448	657	8	198	2
090	COLLEGNO	9.588	12.515	298	464	79	8.444	12.627	315	2.140	108
091	COLLERETTO CASTELNUOVO	71	102	—	8	—	63	107	1	44	—
092	COLLERETTO GIACOSA	115	170	3	15	1	104	157	2	50	1
093	CONDOVE	951	1.164	13	127	4	682	1.152	16	329	6
094	CORIO	591	724	17	63	10	503	708	14	240	7
095	COSSANO CANAVESE	90	160	2	16	2	77	161	1	60	—
096	CUCEGLIO	139	208	3	16	—	131	201	5	67	1
097	CUMIANA	1.237	1.571	33	79	7	1.062	1.576	19	392	8
098	CUORGNE'	2.204	2.675	31	131	5	1.881	2.674	43	799	10
099	DRUENTO	1.567	1.934	24	77	9	1.274	1.934	29	383	12
100	EXILLES	79	88	—	9	3	45	87	2	41	2
101	FAVRIA	961	1.098	10	61	6	835	1.108	16	221	7
102	FELETTO	513	590	10	30	2	470	588	12	133	1
103	FENESTRELLE	156	217	3	17	—	108	214	—	93	1
104	FIANO	465	626	13	30	—	393	629	13	142	3
105	FIORANO CANAVESE	179	253	6	15	2	140	250	5	71	1
106	FOGLIZZO	432	535	9	34	2	361	537	5	178	2
107	FORNO CANAVESE	957	1.111	17	67	2	739	1.105	11	306	4
108	FRASSINETTO	97	76	2	7	—	66	77	—	38	—
109	FRONT	273	348	5	25	2	203	342	8	124	—
110	FROSSASCO	477	576	8	23	4	396	579	8	133	5
111	GARZIGLIANA	134	128	1	6	—	84	130	2	29	—
112	GASSINO TORINESE	1.925	2.348	43	113	9	1.513	2.356	58	511	10
113	GERMAGNANO	266	369	2	19	2	215	369	6	105	1
114	GIAGLIONE	137	198	—	15	1	94	194	—	50	—
115	GIAVENO	2.239	2.977	71	182	10	2.121	2.979	91	844	16
116	GIVOLETTO	364	469	21	25	5	281	470	11	90	4
117	GRAVERE	109	141	5	15	—	72	138	3	37	1
118	GROSCAVALLO	71	68	1	6	1	45	65	—	28	2
119	GROSSO	170	219	—	16	1	179	222	1	57	—
120	GRUGLIASCO	7.623	8.945	154	247	48	6.885	9.058	186	1.363	63
121	INGRIA	25	24	1	3	—	14	25	—	38	—
122	INVERSO PINASCA	137	166	4	18	4	116	165	1	49	—
123	ISOLABELLA	73	55	1	7	—	57	55	—	15	—
124	ISSIGLIO	109	98	2	4	—	73	103	4	40	1
125	IVREA	5.751	6.923	175	348	55	5.319	7.014	238	1.722	93
126	LA CASSA	177	249	10	14	1	154	256	7	68	—
127	LA LOGGIA	1.148	1.453	17	55	5	1.009	1.487	26	207	11
128	LANZO TORINESE	1.139	1.347	25	106	9	1.049	1.340	21	428	11
129	LAURIANO	205	324	3	32	1	179	320	3	107	1
130	LEINI	2.472	3.222	47	106	12	2.155	3.252	37	433	18
131	LEMIE	97	83	1	10	—	57	84	—	60	—
132	LESSOLO	388	539	12	43	1	334	545	5	152	2
133	LEVONE	79	130	1	11	—	75	131	2	61	—
134	LOCANA	504	517	4	46	1	352	510	4	248	—
135	LOMBARDORE	331	343	7	27	3	240	336	11	68	4
136	LOMBRIASCO	202	221	3	15	—	159	210	3	51	—
137	LORANZE'	205	312	7	14	—	153	312	4	68	—
138	LUGNACCO	64	107	—	9	1	36	105	—	35	—
139	LUSERNA SAN GIOVANNI	1.287	1.972	70	172	9	1.338	1.979	41	555	21
140	LUSERNETTA	124	131	1	16	1	94	130	—	42	1
141	LUSIGLIE'	92	130	2	12	—	76	129	—	51	—
142	MACELLO	260	272	1	19	1	202	275	—	60	2
143	MAGLIONE	73	134	4	16	3	65	139	4	51	—
144	MARENTINO	207	231	5	20	2	158	226	7	81	1
145	MASSELLO	18	35	—	6	—	15	31	—	10	—
146	MATHI	871	1.050	18	55	3	810	1.057	19	273	9
147	MATTIE	142	176	2	14	2	90	174	—	71	1
148	MAZZE'	659	957	7	55	6	503	950	8	282	5
149	MEANA DI SUSA	168	226	6	12	2	153	229	1	81	3
150	MERCENASCO	230	334	3	23	4	188	327	6	107	2
151	MEUGLIANO	47	23	2	1	—	28	24	2	17	1
152	MEZZENILE	227	222	5	31	2	170	232	4	123	2
153	MOMBELLO DI TORINO	68	68	—	12	1	49	66	1	31	—
154	MOMPANERO	150	170	3	19	—	92	170	2	66	—
155	MONASTERO DI LANZO	129	108	1	9	—	76	109	—	46	—
156	MONCALIERI	13.460	16.965	384	626	118	11.996	16.953	431	2.960	142
157	MONCENISIO	7	8	—	1	—	6	6	—	4	—
158	MONTALDO TORINESE	90	118	3	5	—	59	114	—	32	1

segue TAV. 3 — Popolazione residente per sesso e stato civile

Codice dei Comuni	COMUNI	MASCHI					FEMMINE				
		CELIBI	CONIUGATI	SEPARATI LEGALMENTE	VEDOVI	DIVORZIATI	NUBILI	CONIUGATE	SEPARATE LEGALMENTE	VEDOVE	DIVORZIATE
159	MONTALENGHE	144	216	2	33	4	109	223	3	73	2
160	MONTALTO DORA	718	902	21	42	7	591	903	19	214	6
161	MONTANARO	1.097	1.379	15	81	4	901	1.378	21	426	4
162	MONTEU DA PO	136	205	4	17	—	125	207	3	57	—
163	MORIONDO TORINESE	150	148	2	10	—	92	155	2	56	—
164	NICHELINO	10.067	11.599	185	299	41	8.689	11.575	210	1.577	69
165	NOASCA	82	84	—	9	—	61	73	—	37	—
166	NOLE	1.303	1.632	33	68	10	1.178	1.651	25	407	5
167	NOMAGLIO	87	86	—	4	1	70	86	3	43	1
168	NONE	1.634	1.846	34	51	7	1.307	1.851	44	304	6
169	NOVALESA	111	125	1	13	—	93	120	3	61	—
170	OGLIANICO	267	307	4	18	1	229	310	5	97	—
171	ORBASSANO	3.971	4.734	80	148	22	3.386	4.742	92	880	27
172	ORIO CANAVESE	138	232	2	17	—	91	229	2	75	—
173	OSASCO	189	204	4	9	1	133	198	2	55	—
174	OSASIO	149	132	1	11	1	103	134	—	37	—
175	OULX	453	493	14	27	3	386	504	13	126	2
176	OZEGNA	229	280	4	16	3	194	279	2	94	3
177	PALAZZO CANAVESE	176	216	4	17	1	117	219	4	66	2
178	PANCALIERI	392	460	6	43	1	342	459	5	150	3
179	PARELLA	84	127	2	11	1	80	124	1	45	1
180	PAVAROLO	117	167	1	5	1	114	180	—	30	1
181	PAVONE CANAVESE	870	1.052	21	42	6	672	1.053	19	230	7
182	PECCO	52	63	—	3	—	24	67	—	33	—
183	PECETTO TORINESE	655	794	45	26	9	582	794	34	160	8
184	PEROSA ARGENTINA	839	1.135	19	62	3	721	1.142	15	381	7
185	PEROSA CANAVESE	95	112	1	11	2	64	114	5	30	—
186	PERRERO	256	250	5	29	2	158	245	1	111	1
187	PERTUSIO	136	152	1	14	—	115	153	—	55	—
188	PESSINETTO	152	178	7	12	1	123	171	6	92	1
189	PIANEZZA	2.164	2.662	53	117	6	1.815	2.654	68	579	22
190	PINASCA	586	758	8	50	7	451	762	7	231	1
191	PINEROLO	7.479	9.098	192	491	68	6.815	9.173	235	2.678	111
192	PINO TORINESE	1.556	2.020	56	72	14	1.512	2.022	58	371	20
193	PIOBESI TORINESE	638	738	3	25	3	519	733	6	147	2
194	PIOSSASCO	3.485	3.996	74	126	12	3.065	3.990	72	605	18
195	PISCINA	579	708	7	24	1	471	706	4	143	4
196	PIVERONE	230	307	4	18	2	210	304	11	100	1
197	POIRINO	1.799	1.982	22	102	5	1.567	1.963	22	364	4
198	POMARETTO	246	318	2	23	—	228	319	3	102	2
199	PONT-CANAVESE	850	1.052	18	81	4	759	1.054	15	540	2
200	PORTE	190	258	2	14	—	154	260	3	73	2
201	PRAGELATO	113	129	1	10	—	64	124	—	43	1
202	PRALI	93	110	1	9	2	57	106	1	35	—
203	PRALORMO	302	361	3	23	—	234	365	4	79	1
204	PRAMOLLO	100	79	1	12	—	47	79	—	40	—
205	PRAROSTINO	195	265	6	23	1	122	263	4	63	3
206	PRASCORSANO	138	177	1	18	—	99	179	—	52	—
207	PRATIGLIONE	147	150	—	11	3	115	157	2	67	2
208	QUAGLIUZZO	58	88	1	3	—	43	89	2	46	1
209	QUASSOLO	86	123	1	7	2	84	121	3	34	2
210	QUINCINETTO	283	310	2	19	—	200	297	—	83	1
211	REANO	215	291	6	19	2	188	291	5	102	1
212	RIBORDONE	12	37	1	13	—	24	45	—	37	—
213	RIVALBA	197	216	5	11	—	168	215	1	40	—
214	RIVALTA DI TORINO	3.203	3.678	69	86	12	2.717	3.659	76	474	16
215	RIVA PRESSO CHIERI	648	694	13	35	1	553	683	11	129	2
216	RIVARA	577	700	8	44	1	492	694	3	154	2
217	RIVAROLO CANAVESE	2.332	3.035	45	167	15	2.240	3.010	34	690	12
218	RIVAROSSA	184	262	8	24	1	150	259	4	77	—
219	RIVOLI	10.785	13.017	253	450	71	9.416	13.075	287	2.086	103
220	ROBASSOMERO	570	740	19	21	4	507	740	11	117	5
221	ROCCA CANAVESE	297	407	8	29	4	247	409	5	144	2
222	ROLETTO	269	377	9	15	6	214	375	4	78	3
223	ROMANO CANAVESE	594	739	18	37	4	516	749	20	148	4
224	RONCO CANAVESE	115	112	4	15	2	91	104	—	69	1
225	RONDISSONE	381	461	7	41	3	301	455	5	118	3
226	RORA'	70	61	1	9	—	35	57	2	16	1
228	ROSTA	639	882	19	34	5	523	889	18	165	6
227	ROURE	208	301	3	25	1	172	296	2	110	1
229	RUBIANA	270	299	6	30	1	210	299	10	91	4
230	RUEGLIO	183	225	2	23	1	163	228	2	101	1
231	SALASSA	338	419	2	24	2	304	412	2	114	1
232	SALBERTRAND	104	118	3	12	—	75	115	1	32	—
233	SALERANO CANAVESE	84	117	4	2	3	66	119	2	29	1
234	SALZA DI PINEROLO	32	24	—	1	—	13	24	—	10	—
235	SAMONE	296	331	6	11	3	193	332	12	97	4
236	SAN BENIGNO CANAVESE	916	1.195	19	55	7	803	1.190	16	233	3
237	SAN CARLO CANAVESE	639	798	12	55	3	580	805	11	185	1

segue TAV. 3 — Popolazione residente per sesso e stato civile

Codice dei Comuni	COMUNI	MASCHI					FEMMINE				
		CELIBI	CONIUGATI	SEPARATI LEGALMENTE	VEDOVI	DIVORZIATI	NUBILI	CONIUGATE	SEPARATE LEGALMENTE	VEDOVE	DIVORZIATE
238	SAN COLOMBANO BELMONTE	64	71	2	3	—	38	72	2	26	1
239	SAN DIDERO	65	96	1	9	—	55	98	—	25	—
240	SAN FRANCESCO AL CAMPO	760	880	16	68	4	620	879	13	233	2
241	SANGANO	489	686	9	33	3	499	697	5	104	3
242	SAN GERMANO CHISONE	344	485	6	42	3	271	479	5	160	1
243	SAN GILLIO	405	530	11	10	2	368	527	9	79	3
244	SAN GIORGIO CANAVESE	466	562	2	41	—	373	570	2	216	4
245	SAN GIORIO DI SUSÀ	149	226	5	33	4	112	225	3	69	1
246	SAN GIUSTO CANAVESE	505	706	12	48	5	436	711	9	211	3
247	SAN MARTINO CANAVESE	142	194	2	15	1	120	197	—	60	—
248	SAN MAURIZIO CANAVESE	1.403	1.700	27	130	9	1.345	1.674	34	478	9
249	SAN MAURO TORINESE	2.915	3.967	91	171	19	2.661	4.005	78	725	23
250	SAN PIETRO VAL LEMINA	242	298	8	18	3	195	300	2	55	2
251	SAN PONSO	51	65	—	3	—	46	61	—	30	—
252	SAN RAFFAELE CIMENA	452	589	7	47	3	410	598	7	106	2
253	SAN SEBASTIANO DA PO	261	396	5	31	2	201	389	5	116	1
254	SAN SECONDO DI PINEROLO	674	856	20	63	8	567	854	15	182	5
255	SANT'AMBROGIO DI TORINO	921	1.068	11	47	9	730	1.062	14	216	6
256	SANT'ANTONINO DI SUSÀ	784	1.060	17	61	6	754	1.052	15	229	8
257	SANTENA	2.320	2.705	35	100	9	1.955	2.694	39	448	9
258	SAUZE DI CESANA	41	39	1	1	2	29	32	1	14	—
259	SAUZE D'OULX	233	228	10	16	3	147	230	8	41	2
260	SCALENGHE	587	680	5	29	3	436	679	3	141	1
261	SCARMAGNO	134	214	4	12	1	172	213	2	62	1
262	SCIOLZE	211	287	6	14	4	165	285	3	71	3
263	SESTRIERE	187	184	4	5	2	135	190	2	32	6
264	SETTIMO ROTTARO	94	151	2	15	—	102	153	—	49	—
265	SETTIMO TORINESE	9.760	11.693	191	397	36	8.634	11.664	135	1.670	30
266	SETTIMO VITONE	399	445	7	33	7	332	436	8	125	6
267	SPARONE	270	362	2	28	4	234	333	2	108	3
268	STRAMBINELLO	53	65	1	10	—	45	64	—	18	2
269	STRAMBINO	1.134	1.673	23	96	13	1.104	1.643	24	420	10
270	SUSÀ	1.502	1.764	32	120	5	1.428	1.762	16	463	7
271	TAVAGNASCO	203	204	4	16	—	163	207	4	69	1
272	TORINO	230.323	281.660	8.614	11.901	2.507	213.354	282.001	10.716	71.405	4.673
273	TORRAZZA PIEMONTE	388	566	6	32	3	361	554	4	163	1
274	TORRE CANAVESE	103	150	4	16	—	105	156	1	54	2
275	TORRE PELLICE	815	1.140	45	97	14	873	1.156	42	454	25
276	TRANA	473	673	23	42	4	429	681	15	167	2
277	TRAUSELLA	54	37	1	7	—	34	34	—	15	—
278	TRAVERSELLA	156	113	4	22	1	109	114	2	72	—
279	TRAVES	112	145	2	11	—	99	148	1	61	—
280	TROFARELLO	1.653	2.022	26	91	10	1.413	2.018	26	526	11
281	USSEAU	80	52	2	5	—	39	52	—	25	—
282	USSEGLIO	99	85	1	7	—	67	87	1	43	—
283	VAIE	198	278	7	26	3	159	280	3	99	2
284	VAL DELLA TORRE	517	712	17	31	9	399	711	12	162	6
285	VALGIOIE	71	83	1	6	2	61	86	6	41	1
286	VALLO TORINESE	140	169	2	8	1	119	175	1	53	—
287	VALPERGA	699	898	5	54	3	618	899	7	309	4
288	VALPRATO SOANA	38	45	—	4	—	48	46	1	35	—
289	VARISELLA	136	181	5	14	—	96	177	3	55	1
290	VAUDA CANAVESE	228	308	1	34	—	181	302	3	72	1
292	VENARIA	5.871	6.798	114	255	31	5.143	6.778	134	1.427	33
291	VENAUS	229	249	5	13	1	180	249	2	68	1
293	VEROLENGO	895	1.268	17	77	2	737	1.255	11	375	3
294	VERRUA SAVOIA	252	367	6	31	—	167	368	2	136	2
295	VESTIGNE'	193	242	3	18	2	143	241	7	99	5
296	VIALFRE'	47	74	—	3	—	42	76	—	19	1
297	VICO CANAVESE	245	232	1	13	5	201	231	2	94	2
298	VIDRACCO	64	93	1	6	1	48	92	2	39	—
299	VIGONE	1.170	1.306	15	84	1	937	1.299	14	321	1
300	VILLAFRANCA PIEMONTE	1.146	1.096	15	73	1	970	1.089	10	305	2
301	VILLANOVA CANAVESE	201	254	2	16	2	192	255	1	90	1
302	VILLARBASSE	479	622	9	31	3	372	644	8	133	8
303	VILLAR DORA	398	512	13	36	4	325	508	10	155	5
304	VILLAREGGIA	203	254	2	23	1	171	251	3	107	1
305	VILLAR FOCCHIARDO	376	535	8	33	3	297	531	3	183	7
306	VILLAR PELLICE	263	309	4	24	1	208	307	4	98	1
307	VILLAR PEROSA	854	1.147	19	71	15	667	1.159	19	278	8
308	VILLASTELLONE	980	1.235	19	44	1	836	1.242	20	241	6
309	VINOVO	2.514	3.096	60	114	17	2.148	3.094	55	478	15
310	VIRLE PIEMONTE	221	202	—	18	2	177	201	1	77	—
311	VISCHE	239	388	4	28	3	236	390	—	111	1
312	VISTRORIO	87	130	1	11	—	74	134	1	29	1
313	VIU'	319	355	5	33	—	238	348	1	124	—
314	VOLPIANO	2.198	2.911	46	128	10	1.976	2.899	46	567	6
315	VOLVERA	1.644	1.672	36	42	4	1.422	1.685	25	214	5
	TOTALE PROVINCIA	491.450	601.886	14.327	27.307	4.132	438.701	602.635	16.446	142.287	6.600

TAV. 4 - Popolazione residente

A -

Codice dei Comuni	COMUNI	CLASSI QUINQUENNALI DI ETÀ (anni)										
		Meno di 5	5 - 9	10 - 14	15 - 19	20 - 24	25 - 29	30 - 34	35 - 39	40 - 44	45 - 49	50 - 54
001	AGLIE'	101	131	153	166	141	127	155	161	196	177	194
002	AIRASCA	341	278	259	188	257	334	351	212	197	157	110
003	ALA DI STURA	20	22	26	35	27	27	37	27	28	32	33
004	ALBIANO D'IVREA	77	75	101	108	124	99	104	95	116	96	103
005	ALICE SUPERIORE	19	27	34	47	33	26	34	41	42	40	33
006	ALMESE	208	285	316	307	293	315	331	319	347	293	284
007	ALPETTE	11	13	12	19	21	17	18	16	25	21	23
008	ALPIGNANO	658	923	957	977	924	904	1.038	914	1.032	880	819
009	ANDEZENO	95	108	143	128	115	111	129	119	118	114	81
010	ANDRATE	16	21	23	26	31	28	22	30	27	33	49
011	ANGROGNA	20	45	55	62	39	43	34	39	57	59	51
012	ARIGNANO	39	57	65	43	41	49	63	50	49	42	41
013	AVIGLIANA	457	640	685	658	575	673	694	636	691	593	607
014	AZEGLIO	35	66	90	75	66	72	82	59	79	81	83
015	BAIRO	28	38	40	46	43	42	36	49	52	54	68
016	BALANGERO	137	170	182	196	200	191	199	164	179	187	239
017	BALDISSERO CANAVESE	10	23	19	25	32	28	27	27	36	35	26
018	BALDISSERO TORINESE	96	162	187	141	105	126	197	189	236	160	140
019	BALME	4	10	9	8	7	2	8	13	6	11	10
020	BANCHETTE	258	345	383	305	250	360	430	412	380	274	225
021	BARBANIA	44	64	72	79	68	61	72	67	85	78	103
022	BARDONECCHIA	165	259	256	238	328	253	253	255	244	204	183
023	BARONE CANAVESE	18	19	32	35	24	36	22	36	31	34	52
024	BEINASCO	1.043	1.556	1.687	1.607	1.280	1.236	1.595	1.548	1.703	1.522	1.119
025	BIBIANA	156	141	155	171	173	182	191	172	202	188	197
026	BOBBIO PELLICE	24	26	51	40	35	32	37	36	47	49	57
027	BOLLENGO	90	99	134	140	105	107	139	135	153	112	128
028	BORGARO TORINESE	720	863	715	612	563	808	970	758	702	477	412
029	BORGIALLO	11	19	25	27	31	12	14	26	34	38	48
030	BORGOFRANCO D'IVREA	172	248	268	254	270	250	271	234	281	267	247
031	BORGOMASINO	17	41	36	41	32	30	48	47	62	48	59
032	BORGONE SUSA	74	128	119	135	119	136	156	138	149	124	150
033	BOSCONERO	162	186	176	166	170	193	227	178	160	152	153
034	BRANDIZZO	423	492	502	516	516	574	572	450	512	484	419
035	BRICHERASIO	164	255	247	245	226	221	278	250	290	253	229
036	BROSSO	14	28	33	40	31	28	43	27	42	33	37
037	BROZOLO	19	19	25	26	40	24	26	18	27	30	37
038	BRUINO	317	540	523	482	384	381	481	491	553	431	362
039	BRUSASCO	59	92	88	96	100	96	116	74	87	109	111
040	BRUZOLO	68	80	109	73	78	75	77	86	101	99	75
041	BURIASCO	73	91	99	108	89	72	103	81	89	80	90
042	BUROLO	56	59	90	99	94	75	69	77	103	87	100
043	BUSANO	64	72	97	74	78	92	76	78	70	76	89
044	BUSSOLENO	290	355	393	453	474	458	449	379	440	440	485
045	BUTTIGLIERA ALTA	322	404	451	388	318	388	518	444	460	318	311
046	CAFASSE	165	208	248	243	259	245	251	201	286	244	274
047	CALUSO	332	464	516	515	432	500	595	501	582	498	522
048	CAMBIANO	351	414	423	436	402	489	467	364	403	362	324
049	CAMPIGLIONE-FENILE	47	67	63	85	74	72	74	82	72	71	83
050	CANDIA CANAVESE	41	72	69	70	85	68	73	60	99	72	98
051	CANDIOLO	197	243	259	262	245	253	287	252	271	245	226
052	CANISCHIO	5	8	12	6	14	17	18	10	19	14	17
053	CANTALUPA	71	102	125	93	79	93	114	104	130	106	126
054	CANTOIRA	29	29	23	35	32	36	31	20	39	39	35
055	CAPRIE	86	128	116	113	91	100	135	115	120	99	118
056	CARAVINO	45	80	77	67	67	67	74	68	78	77	87
057	CAREMA	51	52	55	84	82	63	44	39	77	85	98
058	CARIGNANO	370	532	647	661	568	554	613	560	651	655	664
059	CARMAGNOLA	1.525	1.781	2.040	2.020	1.833	1.829	1.921	1.619	1.818	1.701	1.533
060	CASALBORGONE	34	59	78	86	85	78	64	85	95	99	113
061	CASCINETTE D'IVREA	67	103	125	129	82	104	103	115	156	107	100
062	CASELETTE	133	183	189	195	165	142	196	201	230	162	136
063	CASELLE TORINESE	623	976	1.010	988	848	870	982	942	1.010	894	821
064	CASTAGNETO PO	47	77	53	63	67	55	92	64	75	49	59
065	CASTAGNOLE PIEMONTE	65	100	102	110	117	108	104	97	93	104	106
066	CASTELLAMONTE	397	503	573	584	620	580	583	550	636	584	658
067	CASTELNUOVO NIGRA	19	23	33	32	37	21	23	35	44	26	49
068	CASTIGLIONE TORINESE	207	287	358	359	288	314	339	329	359	353	343
069	CAVAGNOLO	114	147	122	146	146	174	169	137	119	123	141
070	CAVOUR	243	329	324	349	331	376	369	306	316	299	346
071	CERCENASCO	77	89	118	78	87	105	137	109	92	79	101
072	CERES	43	46	54	65	51	52	60	55	71	66	63
073	CERESOLE REALE	9	6	11	8	11	9	14	18	14	6	14
074	CESANA TORINESE	31	59	75	61	62	58	78	74	45	55	54
075	CHIALAMBERTO	15	13	24	22	21	20	20	17	25	25	31
076	CHIANOCCO	68	93	87	101	95	128	115	103	108	89	95
077	CHIAVERANO	97	147	161	139	126	136	151	170	163	162	156
078	CHIERI	1.597	2.078	2.498	2.554	2.237	2.165	2.313	2.058	2.401	2.112	2.046
079	CHIESANUOVA	2	7	5	7	13	8	12	10	7	11	15

per sesso e classe di età

TOTALE

TOTALE						PARTICOLARI CLASSI DI ETÀ (anni)									Codice dei Comuni
55 - 59	60 - 64	65 - 69	70 - 74	75 e più	TOTALE	Meno di 3	3 - 5	6 - 10	11 - 13	14 - 17	18	19 - 20	21 - 24		
181	150	174	170	201	2.578	54	65	140	93	135	28	68	109	001	
79	66	64	69	75	3.037	206	191	281	149	179	30	67	220	002	
29	24	45	29	35	476	8	17	22	17	28	6	12	20	003	
111	81	97	111	86	1.584	47	41	73	70	88	26	35	105	004	
42	34	39	39	54	584	9	17	28	23	25	14	17	27	005	
271	189	242	196	231	4.427	113	153	287	199	244	58	123	232	006	
31	14	32	30	30	333	6	6	13	8	15	2	12	14	007	
685	451	500	396	434	12.492	378	464	934	591	786	187	330	769	008	
86	45	72	69	74	1.607	58	56	116	81	122	20	45	91	009	
34	18	36	31	63	488	11	11	17	16	21	2	15	24	010	
68	49	57	53	70	801	12	13	53	33	49	12	21	28	011	
55	41	43	42	54	774	24	25	60	42	37	6	20	31	012	
565	405	451	389	461	9.180	251	327	664	415	510	148	244	456	013	
77	61	82	91	136	1.235	12	34	69	52	66	10	36	53	014	
46	39	44	48	69	742	16	19	37	29	31	13	18	32	015	
216	132	135	141	215	2.883	76	88	176	114	154	39	73	165	016	
38	32	29	38	41	466	7	6	24	12	17	4	13	26	017	
146	110	114	94	146	2.349	47	76	163	122	139	24	41	79	018	
13	7	14	7	11	140	2	5	8	7	6	—	6	4	019	
187	113	122	103	107	4.254	154	169	349	235	274	62	88	210	020	
81	63	88	89	112	1.226	28	27	63	49	58	21	29	52	021	
175	115	141	101	138	3.308	99	115	263	157	190	46	115	261	022	
52	27	28	31	70	547	16	7	19	19	29	6	15	17	023	
759	426	486	390	437	18.394	593	739	1.603	1.029	1.360	304	538	1.007	024	
191	119	158	137	200	2.733	96	89	142	95	127	40	76	131	025	
57	44	45	41	53	674	14	17	26	35	30	11	16	27	026	
127	89	120	125	143	1.946	53	51	107	84	124	26	37	86	027	
310	175	180	131	152	8.548	407	487	835	447	494	120	250	433	028	
45	23	29	35	47	464	8	6	19	17	22	4	11	26	029	
235	163	208	151	159	3.678	91	116	256	169	218	47	99	216	030	
54	61	91	86	106	859	10	15	40	25	29	7	21	20	031	
163	142	144	129	140	2.146	40	61	125	74	102	29	37	107	032	
150	96	130	101	136	2.536	91	112	186	106	132	33	56	144	033	
375	258	278	182	249	6.802	254	246	513	301	407	96	219	413	034	
228	160	192	138	210	3.586	91	115	271	142	205	46	93	174	035	
45	22	29	27	24	503	6	13	31	17	28	9	19	23	036	
41	36	38	22	49	477	11	13	18	18	19	6	12	32	037	
238	143	149	127	169	5.771	180	242	530	326	422	90	150	306	038	
113	73	92	85	110	1.501	30	43	98	49	79	21	34	81	039	
77	39	81	68	87	1.273	32	55	79	70	66	18	27	61	040	
75	47	47	48	96	1.288	44	42	100	55	91	21	42	65	041	
77	39	56	46	110	1.237	29	31	71	54	84	14	44	71	042	
79	32	45	48	56	1.126	38	46	72	61	59	18	33	58	043	
436	318	379	315	417	6.481	160	195	391	219	340	99	193	368	044	
278	157	188	171	185	5.301	190	212	408	272	337	80	124	260	045	
280	134	175	185	201	3.599	94	106	218	149	204	44	93	215	046	
502	318	404	374	446	7.501	167	238	502	309	425	98	158	362	047	
268	141	180	149	242	5.415	204	216	424	250	363	87	160	322	048	
74	40	68	72	74	1.118	23	33	69	40	67	15	33	56	049	
103	64	82	89	141	1.286	21	38	67	37	68	14	22	70	050	
188	117	134	117	95	3.391	106	139	255	136	209	55	108	198	051	
34	28	35	34	43	314	2	4	8	8	7	1	5	10	052	
103	69	76	91	99	1.581	35	54	114	73	79	21	37	57	053	
51	34	48	43	60	584	16	20	28	14	24	5	15	26	054	
111	87	110	104	77	1.710	51	57	138	63	86	23	44	72	055	
71	52	85	67	88	1.150	24	33	86	45	54	14	31	49	056	
68	53	64	39	65	1.019	26	31	55	30	69	20	30	63	057	
597	385	475	402	527	8.861	231	241	553	391	535	138	244	445	058	
1.177	814	875	773	928	24.187	856	1.006	1.859	1.198	1.623	426	761	1.470	059	
113	71	112	111	198	1.481	17	26	65	41	74	21	35	63	060	
97	78	78	67	84	1.595	37	47	105	81	109	24	44	59	061	
116	79	86	62	69	2.344	77	83	196	118	146	38	83	124	062	
688	426	465	426	494	12.463	329	472	987	598	839	183	367	670	063	
82	40	51	46	79	999	29	37	70	27	49	10	36	49	064	
102	74	83	65	82	1.512	34	48	107	59	81	24	46	95	065	
711	461	519	456	631	9.046	231	266	515	356	455	125	261	468	066	
61	35	34	45	67	584	8	15	26	18	31	6	7	33	067	
278	177	209	169	204	4.573	113	151	302	221	278	70	136	228	068	
120	99	116	102	128	2.103	63	75	140	75	117	30	70	105	069	
352	257	288	273	327	5.085	133	162	342	192	294	64	124	265	070	
110	97	113	80	89	1.561	41	57	95	69	69	16	33	69	071	
79	59	72	85	105	1.026	25	25	50	25	63	13	13	45	072	
12	11	13	10	7	173	8	2	10	4	8	—	5	8	073	
58	50	51	51	47	909	18	20	71	45	43	12	28	51	074	
15	29	35	36	44	392	8	10	15	14	20	5	5	18	075	
107	78	76	74	76	1.493	46	38	96	54	77	14	42	77	076	
142	118	131	90	128	2.217	62	51	158	96	128	20	49	106	077	
1.831	1.137	1.298	1.123	1.512	30.960	935	1.033	2.236	1.452	2.137	449	936	1.786	078	
28	26	13	18	23	205	1	2	7	4	6	—	1	13	079	

segue TAV. 4 — Popolazione residente

A —

Codice dei Comuni	COMUNI	CLASSI QUINQUENNALI DI ETÀ (anni)										
		Meno di 5	5 - 9	10 - 14	15 - 19	20 - 24	25 - 29	30 - 34	35 - 39	40 - 44	45 - 49	50 - 54
080	CHIOMONTE	48	41	64	71	79	59	65	48	85	69	77
081	CHIUSSA DI SAN MICHELE	85	115	126	124	120	103	127	111	98	97	104
082	CHIVASSO	1.500	1.797	1.959	2.251	2.431	2.000	2.140	1.713	1.987	1.794	1.752
083	CICONIO	21	21	19	24	29	22	32	20	26	21	29
084	CINTANO	7	10	12	14	10	14	14	12	10	19	22
085	CINZANO	8	8	13	13	11	13	12	17	16	12	21
086	CIRIÉ	1.175	1.516	1.537	1.451	1.378	1.486	1.535	1.351	1.414	1.203	1.193
087	CLAVIERE	9	7	10	20	31	20	13	14	9	17	10
088	COASSOLO TORINESE	54	71	94	94	84	74	81	88	93	105	93
089	COAZZE	115	125	140	155	156	153	167	128	176	179	202
090	COLLEGNO	2.494	3.423	3.700	3.329	2.922	3.307	4.031	3.825	4.102	3.503	3.122
091	COLLERETTO CASTELNUOVO	22	16	17	17	14	37	20	16	23	24	28
092	COLLERETTO GIACOSA	24	36	48	47	33	36	44	35	54	38	28
093	CONDOVE	190	234	246	281	313	292	304	257	289	322	342
094	CORIO	132	150	166	179	183	197	206	180	187	177	211
095	COSSANO CANAVESE	29	17	20	22	28	32	41	19	29	45	42
096	CUCEGLIO	26	32	49	60	41	47	29	47	47	60	62
097	CUMIANA	273	363	378	447	361	345	397	364	474	439	429
098	CUORGNE'	589	692	714	737	814	802	810	643	689	652	703
099	DRUENTO	435	594	575	521	473	566	627	562	625	490	421
100	EXILLES	5	17	10	23	21	12	5	17	14	36	39
101	FAVRIA	273	315	352	342	349	323	328	252	294	268	284
102	FELETTO	168	161	179	167	172	184	193	162	142	134	142
103	FENESTRELLE	21	32	50	46	50	42	56	40	58	51	56
104	FIANO	128	157	174	161	143	148	163	175	201	148	186
105	FIORANO CANAVESE	49	51	59	68	55	60	59	71	66	66	55
106	FOGLIZZO	96	114	155	154	130	129	124	122	124	143	149
107	FORNO CANAVESE	245	307	310	310	302	319	324	251	328	256	266
108	FRASSINETTO	10	10	19	28	33	16	11	15	15	19	32
109	FRONT	50	96	79	82	65	71	88	78	100	89	94
110	FROSSASCO	130	159	194	159	138	148	158	168	164	142	130
111	GARZIGLIANA	20	32	28	35	40	42	42	23	27	31	34
112	GASSINO TORINESE	449	660	691	722	603	628	714	685	677	593	559
113	GERMAGNANO	94	99	81	88	90	112	93	89	101	91	91
114	GIAGLIONE	22	30	45	38	53	31	44	37	55	40	51
115	GIAVENO	550	701	699	745	701	767	827	738	805	724	824
116	GIVOLETTO	87	127	152	119	95	114	132	152	162	129	104
117	GRAVERE	26	19	40	30	41	40	35	41	31	36	30
118	GROSCAVALLO	7	15	12	15	9	13	12	15	25	18	14
119	GROSSO	36	64	68	59	52	47	51	58	58	55	70
120	GRUGLIASCO	2.157	2.899	3.010	2.944	2.409	2.658	2.996	2.776	2.955	2.460	2.061
121	INGRIA	3	1	4	3	6	8	4	4	7	6	7
122	INVERSO PINASCA	31	35	42	55	42	41	35	37	64	44	50
123	ISOLABELLA	10	17	19	16	18	9	13	15	21	15	18
124	ISSIGLIO	15	26	18	29	37	26	16	26	25	31	32
125	IVREA	1.052	1.664	2.054	2.384	1.993	1.651	1.859	1.816	2.257	2.019	2.025
126	LA CASSA	39	54	72	85	56	48	61	72	89	72	51
127	LA LOGGIA	322	436	494	463	385	423	425	409	459	402	371
128	LANZO TORINESE	241	301	386	390	393	348	346	327	386	399	376
129	LAURIANO	42	53	57	64	59	63	57	74	57	63	74
130	LEINI	835	1.010	970	822	798	997	1.189	981	930	729	708
131	LEMIE	5	15	17	18	13	14	13	17	20	24	31
132	LESSOLO	98	121	136	136	141	135	144	133	142	148	155
133	LEVONE	19	22	24	28	20	22	25	16	33	33	35
134	LOCANA	101	92	109	158	151	142	148	116	138	143	159
135	LOMBARDORE	83	99	109	108	96	96	115	101	106	83	69
136	LOMBRIASCO	32	48	49	60	52	54	54	46	60	70	65
137	LORANZE'	55	79	77	57	59	70	97	75	81	62	65
138	LUGNACCO	9	13	15	29	15	16	25	15	29	29	24
139	LUSERNA SAN GIOVANNI	285	420	439	473	434	440	502	461	521	543	552
140	LUSERNETTA	29	35	32	35	25	40	40	35	36	35	41
141	LUSIGLIE'	19	20	28	41	21	22	27	30	47	35	37
142	MACELLO	58	77	71	65	95	69	84	52	67	65	82
143	MAGLIONE	16	20	19	15	24	22	28	25	18	33	41
144	MARENTINO	39	69	58	49	42	47	74	57	65	53	60
145	MASSELLO	2	1	2	4	7	1	7	3	5	4	9
146	MATHI	214	299	321	329	278	283	318	267	304	260	257
147	MATTIE	30	29	30	45	34	31	38	34	44	50	55
148	MAZZE'	143	172	230	191	210	212	285	192	216	225	245
149	MEANA DI SUSÀ	39	63	35	50	64	54	72	47	43	54	58
150	MERCENASCO	51	54	65	74	69	65	79	70	88	91	92
151	MEUGLIANO	5	8	3	6	8	7	9	5	10	8	17
152	MEZZENILE	40	43	50	67	39	50	72	56	61	73	78
153	MOMBELLO DI TORINO	11	11	14	16	18	13	14	11	24	20	15
154	MOMPANTERO	20	23	37	44	49	40	34	37	46	45	62
155	MONASTERO DI LANZO	17	16	26	20	39	40	31	22	22	33	38
156	MONCALIERI	3.656	5.074	5.117	4.749	4.326	4.722	5.677	5.121	5.415	4.572	4.146
157	MONCENISIO	3	—	1	2	5	5	—	1	3	2	1
158	MONTALDO TORINESE	14	13	19	23	28	26	38	23	30	20	22

per sesso e classe di età

TOTALE

TOTALE						PARTICOLARI CLASSI DI ETÀ (anni)								Codice dei Comuni
55 - 59	60 - 64	65 - 69	70 - 74	75 e più	TOTALE	Meno di 3	3 - 5	6 - 10	11 - 13	14 - 17	18	19 - 20	21 - 24	
71	47	63	68	96	1.051	32	24	45	35	61	12	27	67	080
95	68	79	60	90	1.602	48	55	118	80	106	20	49	94	081
1.483	900	1.023	867	1.053	26.650	830	1.019	1.853	1.189	1.712	448	976	1.911	082
23	19	25	21	34	386	10	16	24	8	19	4	13	20	083
23	17	18	13	19	234	5	5	9	8	8	5	6	7	084
24	17	26	32	36	279	6	3	9	9	8	4	6	8	085
1.050	643	718	614	740	19.004	690	775	1.529	929	1.232	253	532	1.117	086
9	4	3	3	1	180	7	2	10	5	14	3	10	26	087
84	55	66	72	98	1.306	33	33	80	57	74	18	35	67	088
180	138	175	148	189	2.526	70	68	133	83	124	26	58	129	089
2.582	1.572	1.722	1.372	1.572	46.578	1.390	1.724	3.561	2.196	2.823	630	1.192	2.352	090
41	27	37	27	30	396	11	13	19	9	15	—	7	12	091
40	36	42	39	38	618	13	17	36	33	42	6	16	25	092
333	218	261	242	320	4.444	108	121	249	137	232	43	127	247	093
208	150	174	159	218	2.877	78	81	151	102	151	30	62	155	094
48	42	47	36	72	569	16	17	17	13	18	3	8	24	095
61	51	52	39	68	771	16	17	34	26	52	12	19	32	096
433	245	336	305	395	5.984	168	173	374	223	369	77	155	283	097
677	433	496	436	566	10.453	329	395	687	448	595	131	324	637	098
367	235	286	211	255	7.243	251	283	608	359	431	99	193	374	099
25	27	24	35	46	356	3	5	16	7	14	6	5	20	100
250	160	185	154	194	4.323	165	175	315	209	297	64	119	287	101
159	80	106	94	106	2.349	91	102	177	96	138	35	63	145	102
61	43	53	71	79	809	15	13	35	32	38	6	18	42	103
133	91	94	86	126	2.314	65	88	166	105	139	32	54	114	104
68	37	43	48	67	922	27	34	52	38	55	11	21	44	105
141	93	134	112	175	2.095	58	60	118	94	129	26	54	110	106
276	209	207	169	240	4.319	127	190	294	185	241	63	132	242	107
33	25	41	29	27	363	9	2	13	15	17	8	10	26	108
104	59	80	72	123	1.330	32	32	97	50	65	18	28	50	109
129	91	99	89	111	2.209	74	84	172	109	150	33	49	109	110
48	21	28	32	31	514	11	13	33	15	29	9	10	35	111
492	324	365	311	413	8.886	238	313	700	412	591	127	244	500	112
84	62	70	48	61	1.354	62	47	103	46	73	17	30	74	113
50	33	55	43	62	689	13	14	30	32	27	10	20	42	114
788	589	705	578	789	11.530	299	385	691	433	601	146	284	557	115
93	52	78	82	62	1.740	54	58	137	86	113	13	33	86	116
24	26	30	33	39	521	19	12	22	25	22	12	10	34	117
20	27	28	27	30	287	3	4	18	8	9	5	5	6	118
65	50	44	38	50	865	22	26	65	43	48	10	24	41	119
1.635	979	969	841	823	34.572	1.193	1.504	2.952	1.813	2.489	527	1.057	1.884	120
12	8	13	14	30	130	2	1	2	3	1	1	1	6	121
33	24	39	41	47	660	17	19	38	25	43	7	23	33	122
14	9	18	18	33	263	6	6	18	13	11	4	10	12	123
35	34	24	23	37	434	11	10	23	11	23	4	12	31	124
1.875	1.198	1.350	1.090	1.351	27.638	594	743	1.778	1.213	1.918	439	906	1.556	125
61	50	46	38	42	936	20	30	54	46	61	19	31	45	126
224	139	151	157	158	5.418	186	202	476	283	380	98	175	300	127
369	301	305	272	335	5.475	138	161	315	219	326	82	150	320	128
92	75	106	100	139	1.175	31	18	57	36	41	16	31	45	129
484	326	335	293	347	11.754	454	575	1.020	560	723	155	305	643	130
40	24	38	36	67	392	3	2	19	12	12	4	4	12	131
125	78	123	90	116	2.021	59	52	141	73	116	22	56	113	132
55	20	35	44	59	490	13	9	24	15	26	4	7	15	133
157	140	141	97	194	2.186	51	66	93	74	112	36	59	120	134
59	51	67	62	66	1.370	57	49	96	61	93	24	36	79	135
70	43	56	51	54	864	19	21	44	38	45	11	26	37	136
89	51	57	38	63	1.075	31	37	80	49	47	12	20	51	137
25	12	28	30	43	357	6	4	16	9	20	7	7	12	138
503	327	466	427	651	7.444	168	195	435	257	378	88	179	351	139
35	27	30	31	34	540	18	20	31	20	24	7	19	17	140
31	32	34	32	36	492	11	12	21	17	33	10	10	15	141
77	37	58	58	78	1.092	26	39	90	37	51	15	34	74	142
36	37	58	44	53	489	10	9	21	11	15	3	4	21	143
62	57	62	47	97	938	22	30	67	34	44	8	20	32	144
8	8	9	20	25	115	2	—	1	2	3	1	—	7	145
271	178	199	163	224	4.165	113	155	324	177	264	62	126	220	146
50	47	52	47	56	672	14	24	29	17	31	15	13	25	147
272	172	200	221	246	3.432	81	89	196	143	164	35	65	173	148
77	43	64	44	74	881	24	28	59	19	34	10	24	53	149
111	58	73	80	104	1.224	30	30	55	38	64	14	29	53	150
14	10	11	10	14	145	3	4	6	2	1	6	1	7	151
90	56	78	64	101	1.018	18	30	42	40	46	8	20	35	152
24	16	27	27	35	296	3	9	14	9	11	4	3	17	153
51	41	54	41	48	672	11	15	25	18	38	10	15	41	154
46	21	43	29	35	478	9	9	20	16	15	5	9	35	155
3.169	2.034	2.246	1.858	2.153	64.035	2.014	2.541	5.221	3.057	4.017	873	1.775	3.424	156
4	1	2	2	—	32	2	1	—	1	—	—	3	4	157
31	26	44	31	34	422	6	11	14	11	18	3	13	21	158

segue TAV. 4 — Popolazione residente

A —

Codice dei Comuni	COMUNI	CLASSI QUINQUENNALI DI ETÀ (anni)										
		Meno di 5	5 - 9	10 - 14	15 - 19	20 - 24	25 - 29	30 - 34	35 - 39	40 - 44	45 - 49	50 - 54
159	MONTALENGHE	23	40	54	61	40	38	47	52	56	43	
160	MONTALTO DORA	196	258	253	258	200	252	291	277	246	241	
161	MONTANARO	309	361	363	367	363	386	399	320	370	346	
162	MONTEU DA PO	37	43	47	55	42	40	40	57	47	54	
163	MORIONDO TORINESE	22	40	36	29	34	39	36	40	44	46	
164	NICHELINO	2.635	3.875	4.333	4.037	3.205	3.262	3.664	3.493	3.949	2.644	
165	NOASCA	12	14	19	16	15	15	14	17	25	35	
166	NOLE	380	460	443	454	480	511	516	429	480	362	
167	NOMAGLIO	15	23	30	29	24	19	24	26	24	23	
168	NONE	521	595	609	542	548	658	654	521	562	361	
169	NOVALESA	17	28	35	42	30	34	30	23	34	37	
170	OGLIANICO	52	81	87	82	86	82	88	69	81	94	
171	ORBASSANO	1.013	1.415	1.564	1.516	1.299	1.318	1.492	1.464	1.547	1.120	
172	ORIO CANAVESE	21	37	52	33	28	42	54	62	61	49	
173	OSASCO	40	49	67	57	51	53	59	60	56	57	
174	OSASIO	23	48	43	25	30	33	35	46	44	29	
175	OULX	115	140	132	130	135	150	163	144	149	116	
176	OZEGNA	62	79	95	77	59	61	96	84	75	74	
177	PALAZZO CANAVESE	30	35	49	46	43	43	57	49	48	67	
178	PANCALIERI	92	109	87	113	119	142	148	93	116	118	
179	PARRELLA	15	34	18	28	23	25	37	24	30	36	
180	PAVAROLO	41	50	38	23	40	39	68	42	38	32	
181	PAVONE CANAVESE	223	325	320	303	224	251	312	384	371	231	
182	PECCO	5	9	14	18	7	9	15	10	18	12	
183	PECETTO TORINESE	189	242	217	225	151	199	322	276	307	168	
184	PEROSA ARGENTINA	169	268	280	324	265	257	271	270	314	339	
185	PEROSA CANAVESE	22	18	31	29	27	27	33	31	29	23	
186	PERRERO	29	43	65	79	61	58	54	59	81	74	
187	PERTUSIO	29	32	49	45	34	37	45	30	40	37	
188	PESSINETTO	20	45	45	34	55	36	37	48	58	40	
189	PIANEZZA	480	757	840	791	674	652	815	717	879	654	
190	PINASCA	108	146	162	212	162	173	170	175	231	218	
191	PINEROLO	1.629	2.223	2.538	2.659	2.424	2.327	2.497	2.287	2.761	2.514	
192	PINO TORINESE	343	526	641	627	447	422	524	592	722	538	
193	PIOBESI TORINESE	173	220	229	200	202	226	248	210	210	139	
194	PIOSSASCO	947	1.294	1.544	1.409	1.037	1.059	1.329	1.265	1.410	847	
195	PISCINA	148	207	198	216	177	191	193	161	195	155	
196	PIVERONE	33	56	78	78	65	62	75	74	85	71	
197	POIRINO	477	584	618	607	630	594	663	507	542	479	
198	POMARETTO	55	71	99	87	70	73	100	76	108	76	
199	PONT-CANAVESE	168	212	236	257	252	260	294	268	264	349	
200	PORTE	26	61	63	70	56	45	51	66	90	66	
201	PRAGELATO	16	25	23	26	31	27	35	25	27	35	
202	PRALI	22	25	24	20	28	23	31	26	20	27	
203	PRALORMO	67	71	100	97	93	86	97	80	71	86	
204	PRAMOLLO	9	14	21	20	17	11	15	28	27	29	
205	PRAROSTINO	37	57	51	51	47	57	72	69	60	65	
206	PRASCORSANO	27	38	40	36	40	34	42	36	52	43	
207	PRATIGLIONE	21	43	34	47	51	44	41	33	38	48	
208	QUAGLIUZZO	17	17	25	13	14	22	23	17	27	29	
209	QUASSOLO	19	20	23	36	40	33	25	29	35	34	
210	QUINCINETTO	59	76	72	92	93	76	80	71	93	83	
211	REANO	59	74	75	52	62	49	84	91	91	66	
212	RIBORDONE	1	4	2	3	4	3	7	5	4	10	
213	RIVALBA	42	53	51	50	53	43	60	66	75	44	
214	RIVALTA DI TORINO	939	1.326	1.305	1.178	922	1.006	1.234	1.126	1.339	755	
215	RIVA PRESSO CHIERI	193	215	209	177	199	249	255	203	180	145	
216	RIVARA	164	177	187	197	190	208	205	161	182	191	
217	RIVAROLO CANAVESE	629	799	829	861	844	800	849	745	864	767	
218	RIVAROSSA	60	58	59	58	53	69	60	69	76	63	
219	RIVOLI	2.705	3.901	4.412	4.143	3.519	3.625	4.214	3.858	4.097	3.091	
220	ROBASSOMERO	173	242	226	185	164	202	254	235	244	173	
221	ROCCA CANAVESE	68	84	85	82	98	102	100	70	89	112	
222	ROLETTO	68	87	87	100	91	70	105	100	127	82	
223	ROMANO CANAVESE	219	229	194	187	189	253	314	195	195	157	
224	RONCO CANAVESE	17	19	16	27	25	20	23	27	32	35	
225	RONDISSONE	74	131	140	132	115	108	109	114	139	97	
226	RORA'	12	13	18	20	16	13	12	19	15	14	
228	ROSTA	167	248	259	228	181	201	249	294	327	178	
227	ROURE	45	55	63	75	68	61	66	72	90	80	
229	RUBIANA	58	65	85	67	89	91	79	77	85	68	
230	RUEGLIO	24	39	51	57	43	41	43	38	76	83	
231	SALASSA	75	96	127	151	100	122	111	96	114	105	
232	SALBERTRAND	18	24	30	31	29	26	35	22	34	20	
233	SALERANO CANAVESE	17	22	23	39	27	28	27	27	30	34	
234	SALZA DI PINEROLO	10	4	2	3	8	8	7	4	8	6	
235	SAMONE	73	72	103	98	92	102	92	90	94	86	
236	SAN BENIGNO CANAVESE	343	361	330	261	308	402	440	309	350	250	
237	SAN CARLO CANAVESE	161	209	247	240	208	185	223	204	259	229	

per sesso e classe di età

TOTALE

TOTALE						PARTICOLARI CLASSI DI ETÀ (anni)									Codice dei Comuni
55 - 59	60 - 64	65 - 69	70 - 74	75 e più	TOTALE	Meno di 3	3 - 5	6 - 10	11 - 13	14 - 17	18	19 - 20	21 - 24		
53	39	67	68	76	809	11	18	42	36	52	10	15	34	159	
166	116	121	138	151	3.423	120	115	264	153	214	47	89	163	160	
324	198	226	226	392	5.306	159	215	365	207	328	59	126	304	161	
54	37	49	46	48	754	19	27	46	26	43	10	20	33	162	
42	35	44	49	47	615	12	18	39	22	29	5	8	28	163	
1.948	992	1.080	875	922	44.311	1.459	1.862	4.062	2.603	3.443	741	1.373	2.542	164	
31	23	25	24	34	346	8	5	16	12	14	3	7	11	165	
383	248	299	210	291	6.312	227	240	463	258	376	90	192	371	166	
20	22	19	26	31	381	10	6	32	19	12	10	12	20	167	
291	185	208	212	202	7.084	323	318	594	373	450	103	202	452	168	
44	28	31	24	52	527	11	10	29	24	31	11	16	20	169	
82	44	69	68	86	1.238	25	44	82	49	59	20	37	72	170	
899	568	551	485	521	18.082	550	710	1.531	898	1.242	292	564	1.020	171	
61	52	68	50	76	786	15	13	39	31	36	4	14	19	172	
50	36	47	22	44	795	22	25	54	39	53	11	22	38	173	
33	25	39	33	45	568	15	18	48	22	27	1	10	28	174	
98	107	120	93	120	2.021	61	72	143	80	113	33	34	116	175	
60	37	58	55	61	1.104	38	36	89	59	64	12	25	49	176	
55	46	65	67	70	822	17	17	45	25	39	6	20	34	177	
115	83	111	119	184	1.861	53	60	101	52	88	20	43	103	178	
45	34	36	19	40	476	6	17	30	12	21	6	8	18	179	
47	27	36	29	35	616	24	26	52	23	17	5	16	29	180	
149	135	189	146	139	3.972	108	169	340	185	261	57	87	188	181	
21	23	18	21	21	242	3	4	10	10	12	3	6	5	182	
139	96	140	120	134	3.107	115	113	249	125	202	39	66	115	183	
324	234	245	210	253	4.324	95	120	278	166	262	57	118	210	184	
35	21	17	28	30	434	12	15	18	23	21	4	13	21	185	
76	64	86	63	98	1.058	10	30	49	36	61	15	29	47	186	
50	47	31	37	39	626	17	18	37	28	38	10	11	30	187	
62	40	59	47	62	743	9	16	47	27	29	8	15	48	188	
532	343	415	327	459	10.140	266	340	806	505	658	152	294	521	189	
203	154	181	136	211	2.861	62	79	140	102	168	30	73	136	190	
2.443	1.617	1.911	1.710	2.309	36.340	924	1.085	2.310	1.553	2.155	526	983	1.937	191	
462	317	320	285	346	7.701	195	237	563	380	535	112	214	348	192	
162	105	107	94	120	2.814	103	117	219	141	173	36	81	154	193	
595	367	375	328	465	15.443	545	627	1.368	941	1.195	258	475	822	194	
158	95	131	106	126	2.647	88	92	209	117	183	48	76	133	195	
85	53	104	82	112	1.187	16	25	64	39	71	17	29	49	196	
400	272	340	254	385	7.830	266	350	570	365	489	123	253	500	197	
82	57	62	58	79	1.243	34	29	80	56	84	13	29	57	198	
346	221	300	277	383	4.375	89	109	228	140	209	47	102	201	199	
72	48	51	46	67	956	14	24	58	43	51	18	25	43	200	
34	30	38	23	58	485	8	13	25	17	13	9	12	24	201	
29	10	25	24	43	414	14	15	22	14	19	3	8	24	202	
95	75	81	75	109	1.372	47	35	77	64	82	18	23	82	203	
25	26	25	25	39	358	7	7	16	8	19	2	10	12	204	
74	50	68	53	78	945	21	27	55	32	42	10	19	37	205	
51	40	58	34	56	664	18	12	39	26	36	4	20	26	206	
48	41	41	28	56	654	11	20	44	19	29	8	25	40	207	
23	16	19	15	35	331	12	9	16	17	17	—	4	11	208	
33	32	28	18	33	463	12	9	20	16	28	8	15	30	209	
78	51	65	63	65	1.195	31	41	84	41	61	23	34	77	210	
67	56	77	64	83	1.120	28	47	71	47	49	9	23	48	211	
6	15	34	26	35	169	—	1	4	1	3	1	2	2	212	
59	34	46	51	66	853	29	24	48	40	38	7	23	40	213	
498	309	329	262	328	13.990	493	697	1.350	781	1.006	220	377	746	214	
124	87	112	112	166	2.769	117	123	216	119	153	37	65	163	215	
167	112	132	102	136	2.675	89	112	184	103	149	45	87	146	216	
714	456	528	529	579	11.580	368	407	828	482	709	163	332	673	217	
62	45	51	45	79	969	29	39	64	38	40	15	23	40	218	
2.606	1.568	1.587	1.226	1.453	49.543	1.463	1.882	4.152	2.605	3.459	837	1.499	2.783	219	
133	77	78	71	79	2.734	99	115	244	138	167	30	59	138	220	
125	81	111	105	162	1.552	39	38	97	47	64	14	29	89	221	
87	62	52	62	70	1.350	38	45	85	55	84	22	27	77	222	
126	88	121	95	126	2.829	120	146	222	123	150	34	68	155	223	
43	42	58	42	67	513	7	14	19	9	21	6	12	16	224	
100	69	104	100	118	1.775	39	53	140	87	114	30	32	97	225	
17	11	20	21	12	252	10	5	16	11	10	4	11	12	226	
142	97	141	103	135	3.180	87	124	257	158	207	33	80	137	228	
84	67	73	68	79	1.119	26	26	57	46	59	14	17	61	227	
81	62	76	74	89	1.220	37	34	67	51	58	14	30	73	229	
68	57	73	67	110	929	8	23	43	31	39	5	29	36	230	
93	75	84	66	94	1.618	38	59	100	83	111	31	58	69	231	
32	27	32	42	25	460	10	11	25	20	24	6	11	25	232	
26	28	19	22	28	427	10	12	20	13	26	10	17	20	233	
8	2	10	11	8	104	5	6	3	2	—	2	1	8	234	
82	44	61	40	63	1.285	42	39	87	59	83	18	36	74	235	
197	126	159	154	200	4.437	196	220	366	194	222	50	110	245	236	
180	100	137	127	157	3.089	90	107	217	158	195	53	81	164	237	

segue TAV. 4 — Popolazione residente

A —

Codice dei Comuni	COMUNI	CLASSI QUINQUENNALI DI ETÀ (anni)										
		Meno di 5	5 - 9	10 - 14	15 - 19	20 - 24	25 - 29	30 - 34	35 - 39	40 - 44	45 - 49	50 - 54
238	SAN COLOMBANO BELMONTE	15	11	19	20	16	13	18	18	19	22	10
239	SAN DIDERO	13	15	20	19	21	15	21	21	21	29	22
240	SAN FRANCESCO AL CAMPO	186	230	275	243	217	230	268	239	250	214	224
241	SANGANO	148	218	213	186	139	173	231	215	225	184	140
242	SAN GERMANO CHISONE	66	72	83	118	95	94	99	95	137	139	153
243	SAN GILLIO	112	165	164	153	115	149	166	171	161	140	118
244	SAN GIORGIO CANAVESE	103	116	167	153	128	125	148	134	124	149	162
245	SAN GIORIO DI SUSÀ	17	26	39	47	48	36	49	42	65	55	49
246	SAN GIUSTO CANAVESE	151	167	165	171	140	166	218	173	171	175	168
247	SAN MARTINO CANAVESE	34	44	38	36	40	37	41	41	49	65	66
248	SAN MAURIZIO CANAVESE	299	450	504	466	426	418	470	480	582	504	485
249	SAN MAURO TORINESE	714	1.045	1.150	1.194	908	1.019	1.202	1.135	1.311	1.102	979
250	SAN PIETRO VAL LEMINA	46	82	72	94	76	72	85	72	87	90	100
251	SAN PONSO	11	14	22	24	8	15	21	9	16	13	21
252	SAN RAFFAELE CIMENA	120	169	188	143	119	148	208	153	172	141	142
253	SAN SEBASTIANO DA PO	60	66	71	98	77	76	80	70	108	92	92
254	SAN SECONDO DI PINEROLO	143	229	244	224	188	204	267	241	276	225	198
255	SANT'AMBROGIO DI TORINO	205	290	330	357	313	272	276	275	311	273	261
256	SANT'ANTONINO DI SUSÀ	224	279	305	318	290	311	276	288	299	289	245
257	SANTENA	692	896	868	773	734	862	945	735	776	606	574
258	SAUZE DI CESANA	11	10	4	5	11	12	14	12	10	14	12
259	SAUZE D'OUX	52	67	84	63	68	76	75	86	71	67	55
260	SCALENGHE	115	181	172	187	171	196	167	162	190	174	183
261	SCARMAGNO	49	56	47	52	49	64	63	51	66	47	58
262	SCIOLZE	48	69	73	64	53	55	83	90	87	54	59
263	SESTRIERE	49	67	54	58	58	64	79	46	56	48	51
264	SETTIMO ROTTARO	17	26	33	38	29	30	36	22	34	47	45
265	SETTIMO TORINESE	2.314	3.266	4.220	4.303	3.569	2.970	3.371	3.197	3.791	3.724	3.037
266	SETTIMO VITTORE	73	105	111	125	126	118	119	97	116	135	155
267	SPARONE	85	74	73	80	92	106	85	69	96	91	105
268	STRAMBINELLO	10	11	24	17	14	18	19	12	18	16	18
269	STRAMBINO	313	427	437	390	375	472	527	429	415	398	412
270	SUSÀ	364	428	533	567	505	473	493	421	528	448	474
271	TAVAGNASCO	46	45	65	70	64	59	57	49	71	60	61
272	TORINO	51.255	71.138	79.106	81.348	80.070	77.504	83.738	76.629	85.696	82.183	81.875
273	TORRAZZA PIEMONTE	95	116	137	160	139	142	141	145	169	137	149
274	TORRE CANAVESE	19	41	31	33	40	24	37	39	33	38	48
275	TORRE PELLICE	159	203	311	270	280	241	329	258	295	302	357
276	TRANA	145	163	174	158	163	137	213	194	186	162	157
277	TRAUSELLA	5	8	11	17	8	7	4	7	11	12	18
278	TRAVERSELLA	24	31	39	30	36	18	47	41	34	27	37
279	TRAVES	21	28	28	31	41	42	40	22	35	40	45
280	TROFARELLO	385	511	577	671	563	505	556	504	590	574	597
281	USSEAX	9	9	13	16	18	17	17	11	13	9	15
282	USSEGLIO	12	16	23	22	17	23	23	21	29	19	25
283	VAIE	30	50	69	79	58	59	56	68	95	80	77
284	VAL DELLA TORRE	137	173	169	150	166	168	194	176	183	171	185
285	VALGIOIE	14	17	14	23	25	22	19	14	27	27	31
286	VALLO TORINESE	38	42	51	31	42	41	43	34	48	48	47
287	VALPERGA	164	216	216	241	218	217	248	210	234	231	231
288	VALPRATO SOANA	6	5	7	8	11	10	14	12	6	11	10
289	VARISELLA	29	30	50	50	38	38	40	45	64	42	58
290	VAUDA CANAVESE	42	52	77	78	59	70	76	63	75	83	95
292	VENARIA	1.504	2.160	2.354	2.241	1.925	1.810	2.103	1.961	2.120	1.935	1.673
291	VENAUS	48	51	85	91	67	67	73	51	82	70	57
293	VEROLENGO	188	266	288	330	309	309	307	280	301	366	366
294	VERRUA SAVOIA	33	37	69	75	61	44	70	49	75	94	104
295	VESTIGNE'	35	43	58	60	59	42	57	54	55	84	79
296	VIALFRE'	11	18	17	9	16	16	22	13	14	8	22
297	VICO CANAVESE	39	49	71	66	72	66	60	66	77	67	74
298	VIDRACCO	10	20	25	25	14	18	18	22	27	22	25
299	VIGONE	272	360	360	360	320	372	387	309	370	341	335
300	VILLAFRANCA PIEMONTE	261	303	331	346	311	336	321	274	297	305	327
301	VILLANOVA CANAVESE	41	69	76	71	75	59	62	70	78	69	76
302	VILLARBASSE	120	179	189	160	120	131	163	211	219	145	149
303	VILLAR DORA	94	96	144	152	130	147	143	119	116	159	136
304	VILLAREGGIA	37	48	51	57	55	46	53	57	64	68	92
305	VILLAR FOCCHIARDO	93	129	126	112	119	126	149	126	149	126	156
306	VILLAR PELLICE	51	74	85	81	69	52	70	64	93	87	91
307	VILLAR PEROSA	180	244	297	333	312	292	259	290	340	324	339
308	VILLASTELLONE	270	327	351	334	345	375	413	336	334	288	298
309	VINOVO	755	1.020	946	886	767	891	1.153	985	983	810	641
310	VIRLE PIEMONTE	57	55	48	62	63	55	61	47	61	67	69
311	VISCHE	45	54	64	81	71	65	90	75	97	79	127
312	VISTRORIO	16	19	18	35	28	29	21	33	34	44	37
313	VIU'	42	65	72	77	101	63	69	85	75	91	94
314	VOLPIANO	676	831	857	774	806	849	999	806	749	688	632
315	VOLVERA	605	709	597	560	521	586	649	543	482	379	294
	TOTALE PROVINCIA	116.569	158.583	174.236	174.946	163.988	163.123	180.280	163.769	182.332	167.704	162.227

segue TAV. 4 — Popolazione residente

B —

Codice dei Comuni	COMUNI	CLASSI QUINQUENNALI DI ETÀ (anni)										
		Meno di 5	5 - 9	10 - 14	15 - 19	20 - 24	25 - 29	30 - 34	35 - 39	40 - 44	45 - 49	50 - 54
001	AGLIE'	48	63	77	89	73	71	69	84	102	93	93
002	AIRASCA	168	132	130	81	98	185	174	130	110	90	59
003	ALA DI STURA	12	10	13	18	15	10	27	14	17	14	16
004	ALBIANO D'IVREA	43	44	51	58	70	49	49	48	57	53	55
005	ALICE SUPERIORE	11	10	19	18	13	11	19	18	23	17	16
006	ALMESE	101	145	142	161	142	153	159	168	179	149	145
007	ALPETTE	4	10	4	13	12	12	11	6	16	9	8
008	ALPIGNANO	312	452	470	509	465	455	487	468	517	470	398
009	ANDEZENO	55	46	79	53	52	55	64	58	68	63	41
010	ANDRATE	7	10	10	14	17	17	13	16	12	18	20
011	ANGROGNA	10	26	27	30	24	27	25	21	28	38	26
012	ARIGNANO	18	29	34	21	22	23	34	21	26	22	19
013	AVIGLIANA	232	327	358	337	300	332	336	319	364	308	289
014	AZEGLIO	14	30	48	40	36	36	40	37	40	40	33
015	BAIRO	20	24	25	28	19	22	19	24	24	29	40
016	BALANGERO	69	88	87	104	113	99	99	91	94	92	106
017	BALDISSERO CANAVESE	9	12	12	12	18	17	13	10	17	17	14
018	BALDISSERO TORINESE	46	78	95	73	48	58	96	79	120	98	79
019	BALME	3	7	5	4	4	2	3	6	4	7	6
020	BANCHETTE	137	176	190	151	109	168	217	213	190	159	113
021	BARBANIA	26	33	38	38	31	30	39	36	45	39	47
022	BARDONECCHIA	86	130	118	128	213	144	146	121	135	102	82
023	BARONE CANAVESE	8	7	17	16	9	18	15	24	15	16	23
024	BEINASCO	524	807	893	807	649	584	746	780	849	849	603
025	BIBIANA	79	73	86	90	78	89	104	92	106	103	96
026	BOBBIO PELLICE	14	13	20	20	22	18	24	19	26	28	27
027	BOLLENGO	45	51	71	64	57	51	76	68	86	54	68
028	BORGARO TORINESE	369	425	364	299	240	347	507	392	384	239	223
029	BORGIALLO	5	11	11	14	19	6	6	15	16	20	25
030	BORGOFRANCO D'IVREA	93	118	136	124	137	113	142	128	142	133	113
031	BORGOMASINO	8	26	20	19	15	16	23	27	31	24	29
032	BORGONE SUSA	40	61	68	74	58	79	73	81	72	69	70
033	BOSCONERO	95	97	85	84	82	104	111	99	85	74	85
034	BRANDIZZO	203	251	270	232	252	288	302	221	262	228	226
035	BRICHERASIO	86	137	104	127	116	114	140	133	148	137	125
036	BROSSO	7	13	22	20	15	17	19	18	22	15	19
037	BROZOLO	11	8	15	12	21	15	15	7	14	15	18
038	BRUINO	162	274	266	232	184	193	228	226	298	234	192
039	BRUSASCO	29	44	44	50	44	58	61	39	51	46	57
040	BRUZOLO	33	42	50	37	40	37	46	40	47	54	41
041	BURIASCO	35	43	58	59	48	35	57	40	44	45	50
042	BUROLO	34	35	41	51	56	43	33	34	54	44	47
043	BUSANO	28	37	39	39	42	39	35	45	37	33	50
044	BUSSOLENO	152	166	193	233	225	248	235	190	225	225	229
045	BUTTIGLIERA ALTA	162	197	217	195	148	174	261	214	255	159	158
046	CAFASSE	83	114	133	120	139	130	134	99	153	122	136
047	CALUSO	143	228	258	254	219	259	308	265	286	255	272
048	CAMBIANO	179	191	211	227	178	255	250	188	203	178	156
049	CAMPIGLIONE-FENILE	22	38	39	39	32	37	39	44	42	33	39
050	CANDIA CANAVESE	22	41	29	36	36	38	37	30	49	38	46
051	CANDIOLO	94	128	123	136	120	117	144	132	147	133	122
052	CANISCHIO	3	3	8	5	5	9	12	7	9	6	9
053	CANTALUPA	38	51	64	62	41	49	56	54	71	51	66
054	CANTOIRA	10	14	14	20	16	18	12	10	23	23	22
055	CAPRIE	34	72	61	58	50	46	65	64	70	59	58
056	CARAVINO	24	38	37	43	39	34	39	31	46	40	46
057	CAREMA	24	31	22	48	42	35	24	19	29	49	43
058	CARIGNANO	197	270	332	337	320	288	304	271	341	302	337
059	CARMAGNOLA	801	913	1.027	1.001	907	935	933	840	935	862	785
060	CASALBORGONE	18	28	45	41	47	45	30	48	49	47	60
061	CASCINETTE D'IVREA	39	52	73	67	39	55	48	57	81	62	47
062	CASELETTE	63	93	96	95	82	60	87	99	120	92	73
063	CASELLE TORINESE	328	508	525	487	460	443	506	474	525	464	428
064	CASTAGNETO PO	19	35	28	36	40	28	51	31	40	24	30
065	CASTAGNOLE PIEMONTE	25	49	55	58	53	64	52	53	44	49	54
066	CASTELLAMONTE	229	268	294	295	318	298	283	276	340	285	320
067	CASTELNUOVO NIGRA	12	15	11	10	19	12	15	17	31	11	26
068	CASTIGLIONE TORINESE	110	142	195	192	129	164	152	158	183	195	162
069	CAVAGNOLO	52	78	57	70	79	91	90	75	60	61	76
070	CAVOUR	125	172	184	178	179	189	187	164	172	159	177
071	CERCENASCO	40	51	58	37	40	52	73	56	49	37	48
072	CERES	18	37	28	28	28	29	31	29	43	40	25
073	CERESOLE REALE	7	2	4	6	4	3	8	9	10	6	7
074	CESANA TORINESE	17	36	41	29	33	24	49	35	23	34	29
075	CHIALAMBERTO	9	8	14	11	14	14	15	9	14	12	14
076	CHIANOCCO	37	58	44	51	39	74	58	59	59	39	46
077	CHIAVERANO	44	68	87	73	68	63	83	77	82	93	76
078	CHIERI	824	1.011	1.263	1.301	1.130	1.108	1.149	965	1.199	1.055	1.013
079	CHIESANUOVA	—	4	4	3	7	4	6	7	3	6	8

per sesso e classe di età

MASCHI

						PARTICOLARI CLASSI DI ETÀ (anni)									Codice dei Comuni
55 - 59	60 - 64	65 - 69	70 - 74	75 e più	TOTALE	Meno di 3	3 - 5	6 - 10	11 - 13	14 - 17	18	19 - 20	21 - 24		
90	66	76	64	57	1.215	28	32	68	43	66	20	36	57	001	
33	25	34	35	27	1.511	101	89	143	74	85	12	22	83	002	
15	13	19	10	15	238	5	8	12	8	16	2	6	11	003	
44	39	51	56	23	790	24	26	42	32	49	16	17	60	004	
26	14	16	18	18	267	5	9	11	13	12	5	5	11	005	
132	92	108	87	94	2.157	58	70	146	87	128	30	61	111	006	
15	5	9	14	9	157	2	3	9	2	11	1	6	9	007	
336	227	213	182	169	6.130	183	208	472	288	406	100	162	389	008	
44	24	28	30	31	791	35	25	62	40	51	13	17	42	009	
19	8	19	13	17	230	4	5	9	8	11	—	7	14	010	
25	25	28	34	32	426	5	6	30	18	24	5	10	19	011	
27	20	19	23	20	378	10	15	32	21	18	3	10	15	012	
261	193	218	154	151	4.479	135	152	346	227	257	86	117	234	013	
40	27	42	36	50	589	6	13	32	25	38	7	17	30	014	
31	15	25	16	21	382	12	12	22	20	20	7	9	14	015	
110	57	50	55	72	1.386	36	46	90	54	83	21	40	91	016	
15	15	10	11	14	216	6	6	12	7	9	2	5	16	017	
63	47	68	48	54	1.150	21	38	78	69	63	15	22	34	018	
5	1	8	1	4	70	1	4	5	4	3	—	4	2	019	
84	48	53	38	28	2.074	85	89	170	121	131	34	46	87	020	
46	28	40	43	45	604	16	18	31	24	31	8	14	24	021	
87	64	64	46	49	1.715	52	64	129	69	95	29	70	167	022	
29	13	12	13	28	263	8	4	7	7	14	2	10	5	023	
384	205	227	152	170	9.229	289	387	835	538	706	141	285	499	024	
89	59	79	53	76	1.352	43	53	73	55	63	23	37	59	025	
32	24	27	14	24	352	9	9	12	12	15	8	6	18	026	
57	38	43	64	57	950	25	27	54	46	62	13	14	47	027	
160	85	83	52	45	4.214	220	232	411	228	252	62	116	176	028	
25	8	16	12	18	227	3	5	9	8	12	1	6	16	029	
107	78	94	71	43	1.772	56	52	119	93	113	20	35	120	030	
25	25	36	32	44	400	5	7	25	15	17	1	9	9	031	
75	64	70	51	34	1.039	20	32	64	40	59	15	20	51	032	
72	49	57	51	51	1.281	52	66	97	50	59	20	25	74	033	
177	122	121	85	83	3.323	122	123	258	161	196	42	97	209	034	
106	76	95	71	75	1.790	48	63	135	57	110	23	48	86	035	
20	9	9	12	6	243	4	5	16	12	15	3	10	12	036	
24	18	23	11	24	251	8	6	8	10	8	4	6	17	037	
123	68	75	52	62	2.869	99	116	262	177	197	39	85	143	038	
52	30	47	38	50	740	13	21	50	22	42	13	14	36	039	
37	17	34	33	37	625	18	27	41	33	29	9	17	28	040	
44	22	25	25	41	671	20	20	51	31	52	11	22	36	041	
44	17	25	18	31	607	16	22	37	28	38	8	24	44	042	
39	15	24	14	18	534	20	19	36	24	27	8	18	33	043	
215	161	177	141	148	3.163	84	99	186	99	178	47	108	168	044	
135	73	83	63	64	2.558	94	106	205	120	173	40	57	124	045	
131	51	70	75	61	1.751	47	57	117	81	111	16	44	116	046	
220	149	165	169	154	3.604	79	108	244	153	201	49	75	193	047	
136	66	68	60	68	2.614	102	109	199	125	191	44	82	134	048	
43	17	34	36	26	560	10	18	39	26	31	6	16	24	049	
51	32	29	45	53	612	12	19	39	14	32	7	11	30	050	
86	57	63	57	41	1.700	49	64	134	62	114	31	50	97	051	
19	14	14	18	20	161	2	1	4	6	4	1	3	3	052	
54	33	38	42	35	805	19	25	58	40	49	13	27	25	053	
27	10	26	21	30	296	4	8	14	10	13	2	12	11	054	
50	34	53	41	26	841	20	24	77	35	45	11	22	41	055	
31	26	35	25	30	564	15	15	43	21	34	10	15	28	056	
34	26	25	20	25	496	12	14	33	11	38	13	9	37	057	
272	173	223	164	171	4.302	125	126	278	199	272	76	129	251	058	
587	378	385	358	337	11.984	446	526	955	594	809	211	384	724	059	
59	33	46	52	80	728	10	13	30	26	37	11	19	33	060	
49	35	35	25	28	792	24	26	49	51	58	11	20	31	061	
58	36	38	32	27	1.151	38	38	99	61	73	16	40	64	062	
336	207	195	180	152	6.218	161	253	524	304	409	98	187	372	063	
40	23	25	20	26	496	15	11	34	17	26	5	22	28	064	
54	34	45	33	31	753	10	22	54	35	38	14	24	43	065	
318	208	255	181	208	4.376	133	144	277	188	227	62	133	240	066	
25	17	14	19	18	272	3	11	16	7	7	3	4	16	067	
138	82	98	73	68	2.241	59	75	152	128	145	43	62	104	068	
53	45	59	43	56	1.045	31	30	76	37	51	14	43	54	069	
168	130	135	129	134	2.582	69	83	183	116	148	26	74	139	070	
49	46	59	39	42	776	21	31	52	34	31	7	20	30	071	
37	28	32	35	38	506	12	12	40	13	25	6	6	25	072	
7	4	5	6	3	91	6	2	2	2	6	—	2	3	073	
28	35	15	23	16	467	8	14	41	26	19	8	12	28	074	
10	14	14	21	20	213	5	7	7	8	13	1	3	12	075	
54	40	39	37	29	763	27	19	56	31	37	6	21	32	076	
62	59	57	36	46	1.074	27	26	72	54	71	7	23	60	077	
870	531	559	441	519	14.938	493	502	1.115	718	1.098	228	484	891	078	
12	17	6	7	2	96	—	1	4	3	2	—	1	7	079	

segue TAV. 4 — Popolazione residente

B —

Codice dei Comuni	COMUNI	CLASSI QUINQUENNALI DI ETÀ (anni)										
		Meno di 5	5 - 9	10 - 14	15 - 19	20 - 24	25 - 29	30 - 34	35 - 39	40 - 44	45 - 49	50 - 54
080	CHIAMONTE	26	18	34	39	42	26	39	25	49	31	39
081	CHIUSA DI SAN MICHELE	42	54	63	65	62	52	68	59	54	49	51
082	CHIVASSO	783	928	996	1.220	1.433	1.024	1.111	838	992	917	868
083	CICONIO	7	10	11	12	13	11	16	11	14	10	14
084	CINTANO	3	2	9	10	4	8	8	4	7	8	14
085	CINZANO	6	2	5	7	6	8	6	9	7	5	6
086	CIRIÈ	571	779	762	733	653	721	802	675	746	598	596
087	CLAVIERE	6	3	6	13	25	9	10	8	4	10	3
088	COASSOLO TORINESE	25	37	46	43	56	38	43	54	43	62	55
089	COAZZE	60	63	78	79	66	90	88	70	87	90	99
090	COLLEGNO	1.298	1.821	1.844	1.683	1.465	1.530	2.000	1.837	2.097	1.815	1.575
091	COLLERETTO CASTELNUOVO	9	5	7	9	5	19	10	9	13	15	10
092	COLLERETTO GIACOSA	14	16	23	20	18	18	22	14	30	20	17
093	CONDOVE	98	132	117	143	173	150	171	146	152	153	171
094	CORIO	59	78	79	86	85	102	113	102	99	99	103
095	COSSANO CANAVESE	11	9	9	12	13	14	28	6	16	18	22
096	CUCEGLIO	11	18	22	28	26	25	13	25	24	27	28
097	CUMIANA	137	172	173	223	185	182	198	186	250	234	220
098	CUORGNE'	308	364	362	404	385	410	435	313	366	323	350
099	DRUNTO	243	304	285	282	227	281	306	286	332	263	218
100	EXILLES	3	11	7	16	14	7	1	9	11	12	23
101	FAVRIA	136	159	170	174	183	161	170	124	143	150	143
102	FELETTO	79	69	93	91	81	94	98	91	72	68	66
103	FENESTRELLE	13	20	23	27	25	22	35	19	33	29	19
104	FIANO	75	71	93	90	60	74	83	83	102	84	83
105	FIORANO CANAVESE	29	19	32	37	25	32	30	39	33	32	31
106	FOGLIZZO	49	62	83	73	59	73	67	60	61	70	84
107	FORNO CANAVESE	121	170	158	159	152	182	165	143	164	132	145
108	FRASSINETTO	6	6	10	12	19	9	7	9	9	7	19
109	FRONT	31	51	36	43	37	38	45	38	56	44	45
110	FROSSASCO	69	74	101	89	66	64	79	93	86	84	64
111	GARZIGLIANA	10	17	18	19	17	22	24	15	12	17	17
112	GASSINO TORINESE	253	348	356	386	309	327	332	349	350	302	267
113	GERMAGNANO	54	55	46	35	38	59	48	51	50	46	44
114	GIAGLIONE	8	13	27	22	34	15	23	19	32	15	32
115	GIAVENO	302	356	363	356	347	383	441	379	407	366	389
116	GIVOLETTO	42	69	78	72	47	53	65	75	86	67	52
117	GRAVERE	9	14	20	13	17	25	20	19	21	20	18
118	GROSCAVALLO	3	9	7	5	6	6	9	8	13	12	5
119	GROSSO	14	29	32	31	27	23	28	26	32	27	32
120	GRUGLIASCO	1.110	1.518	1.548	1.465	1.160	1.242	1.482	1.367	1.530	1.243	1.051
121	INGRIA	2	—	2	2	4	5	3	3	2	4	3
122	INVERSO PINASCA	12	17	17	30	20	24	21	21	28	22	30
123	ISOLABELLA	5	9	5	12	9	4	6	8	14	10	8
124	ISSIGLIO	8	10	10	15	19	12	9	13	12	19	18
125	IVREA	533	849	1.040	1.230	1.040	825	909	887	1.068	988	966
126	LA CASSA	17	24	38	41	29	29	28	37	48	31	28
127	LA LOGGIA	173	225	246	241	181	206	203	196	228	208	196
128	LANZO TORINESE	130	157	198	195	209	176	175	175	194	189	187
129	LAURIANO	24	21	27	29	31	30	37	39	30	31	33
130	LEINI	434	517	497	403	380	462	594	509	478	373	383
131	LEMIE	3	8	10	13	8	10	5	10	8	17	16
132	LESSOLO	40	57	72	71	69	79	70	76	69	68	81
133	LEVONE	9	12	14	14	11	13	11	10	17	16	18
134	LOCANA	62	42	53	82	77	82	84	62	70	72	89
135	LOMBARDORE	50	50	57	62	44	55	54	55	53	50	37
136	LOMBRIASCO	14	21	15	32	28	31	31	26	38	36	35
137	LORANZE'	27	43	44	30	29	39	53	41	38	32	30
138	LUGNACCO	4	9	10	16	8	8	13	6	14	16	11
139	LUSERNA SAN GIOVANNI	138	213	220	232	192	237	238	246	268	293	268
140	LUSERNETTA	16	14	17	18	9	24	22	19	22	15	23
141	LUSIGLIE'	9	12	12	21	13	11	17	13	25	20	20
142	MACELLO	28	45	35	28	50	40	44	26	39	25	40
143	MAGLIONE	6	9	6	8	12	12	12	15	9	18	18
144	MARENTINO	19	33	28	28	25	16	45	29	33	30	26
145	MASSELLO	2	—	—	4	4	—	4	2	1	3	4
146	MATHI	114	135	176	183	142	139	166	134	154	127	111
147	MATTIE	16	16	20	21	19	16	20	24	21	24	27
148	MAZZE'	72	86	122	97	109	101	157	111	106	116	117
149	MEANA DI SUSÀ	21	28	18	20	32	32	42	25	22	29	26
150	MERCENASCO	18	29	34	45	36	32	46	25	49	50	46
151	MEUGLIANO	3	7	1	4	4	2	6	4	4	4	12
152	MEZZENILE	17	24	25	39	20	23	40	31	33	44	40
153	MOMBELLO DI TORINO	8	5	8	6	10	9	7	8	12	11	4
154	MOMPANTERO	9	15	20	29	22	26	20	15	29	21	32
155	MONASTERO DI LANZO	7	6	16	10	20	22	17	12	16	20	18
156	MONCALIERI	1.860	2.547	2.594	2.439	2.181	2.220	2.792	2.607	2.722	2.339	2.155
157	MONCENISIO	2	—	—	—	2	3	—	1	1	2	1
158	MONTALDO TORINESE	7	8	12	12	13	16	21	15	15	11	7

per sesso e classe di età

MASCHI

						PARTICOLARI CLASSI DI ETÀ (anni)								Codice dei Comuni
55 - 59	60 - 64	65 - 69	70 - 74	75 e più	TOTALE	Meno di 3	3 - 5	6 - 10	11 - 13	14 - 17	18	19 - 20	21 - 24	
33	22	31	31	35	520	18	11	19	19	35	7	13	37	080
36	33	33	29	28	778	22	28	58	40	52	10	30	46	081
758	409	441	344	350	13.412	416	547	948	610	901	237	577	1.124	082
10	10	13	8	14	184	3	6	13	5	9	3	4	10	083
12	9	9	5	9	121	2	2	2	6	7	4	3	2	084
11	9	13	18	15	133	5	1	3	4	4	2	2	5	085
484	296	308	251	220	9.195	325	387	779	471	626	128	253	529	086
7	3	—	2	1	110	6	—	5	3	8	3	7	21	087
44	36	30	27	42	681	17	13	42	30	31	13	13	48	088
95	57	72	52	67	1.213	34	37	69	46	66	12	24	58	089
1.317	749	758	574	581	22.944	727	901	1.871	1.118	1.398	303	622	1.171	090
16	13	18	13	10	181	7	3	7	4	8	—	2	4	091
19	17	21	18	17	304	7	9	17	15	19	3	8	13	092
179	107	123	106	138	2.259	61	59	139	60	116	22	67	139	093
103	64	89	69	75	1.405	38	35	76	51	75	13	27	72	094
24	19	26	17	26	270	8	6	8	5	9	2	6	10	095
25	30	22	16	26	366	6	6	24	11	20	6	13	19	096
209	125	144	139	150	2.927	84	87	174	95	193	39	72	146	097
317	188	199	161	161	5.046	183	191	359	224	324	79	152	311	098
182	97	132	87	86	3.611	138	147	325	173	239	46	94	179	099
12	10	10	14	19	179	2	4	10	4	9	4	4	14	100
115	71	96	69	72	2.136	82	80	169	102	149	30	58	152	101
88	33	45	46	31	1.145	45	49	75	46	83	19	25	71	102
28	21	25	24	30	393	10	8	19	15	22	4	9	21	103
73	35	42	37	49	1.134	40	49	75	54	77	21	25	48	104
30	20	23	21	22	455	16	19	17	22	33	4	11	20	105
65	33	56	46	71	1.012	31	30	67	55	57	12	22	52	106
113	111	97	64	78	2.154	57	106	161	91	125	31	63	126	107
18	11	19	15	6	182	5	1	7	9	8	3	6	14	108
51	31	34	28	45	653	21	17	51	24	31	12	14	28	109
71	46	34	34	34	1.088	39	45	81	55	85	17	23	54	110
25	13	12	18	13	269	5	6	19	9	15	7	3	17	111
262	159	154	142	142	4.438	132	166	379	207	316	65	131	256	112
33	29	34	20	16	658	36	25	60	27	27	10	10	33	113
24	19	26	20	22	351	5	6	15	16	14	7	15	26	114
370	265	296	234	225	5.479	157	214	351	232	286	78	130	276	115
51	24	41	37	25	884	24	32	73	47	66	8	16	42	116
13	13	15	20	13	270	7	7	13	11	12	5	3	15	117
9	13	18	11	13	147	1	2	10	5	4	2	2	4	118
31	22	19	15	18	406	8	10	33	20	25	6	9	22	119
814	469	446	323	249	17.017	613	780	1.522	951	1.260	262	503	910	120
9	3	4	2	5	53	1	1	1	1	1	1	—	4	121
15	14	22	19	17	329	6	7	18	10	18	5	16	16	122
8	4	10	10	14	136	3	4	8	4	6	2	8	5	123
21	19	7	10	11	213	6	6	7	7	13	2	5	16	124
887	573	588	416	453	13.252	282	392	917	610	990	219	460	822	125
29	19	24	13	16	451	9	12	25	27	33	5	15	23	126
117	58	66	70	64	2.678	98	108	248	141	193	49	84	145	127
164	135	128	111	103	2.626	78	77	175	119	152	38	80	170	128
40	34	55	42	62	565	18	8	25	18	18	5	16	24	129
254	152	156	135	132	5.859	233	305	511	287	373	76	142	304	130
15	15	20	10	23	191	1	2	11	7	9	3	1	8	131
57	41	55	40	38	983	21	26	65	44	51	15	29	58	132
26	9	12	17	12	221	5	5	14	9	14	1	5	7	133
74	65	59	39	60	1.072	31	40	42	37	53	24	25	64	134
24	20	33	34	33	711	35	25	47	38	49	15	20	34	135
35	20	33	22	24	441	9	11	16	10	25	6	15	18	136
38	26	28	18	22	538	17	18	45	25	24	6	14	24	137
14	8	12	15	17	181	2	2	13	6	12	3	2	7	138
229	152	195	177	212	3.510	86	88	220	135	183	42	83	158	139
16	19	10	16	13	273	11	6	16	12	10	1	11	7	140
14	14	10	13	12	236	5	6	12	10	15	3	6	10	141
40	20	29	28	36	553	13	19	49	18	24	5	19	39	142
17	15	28	20	25	230	5	3	8	4	7	1	3	10	143
34	29	30	22	38	465	12	13	35	14	26	3	12	18	144
3	4	4	11	13	59	2	—	—	—	3	1	—	4	145
115	84	76	61	80	1.997	61	76	150	95	152	39	66	111	146
25	24	22	12	29	336	6	14	19	9	15	7	8	14	147
122	89	91	84	104	1.684	40	48	99	72	87	18	35	87	148
33	22	28	19	17	414	11	16	28	9	14	4	9	28	149
51	27	31	31	44	594	9	14	31	20	32	10	19	27	150
8	3	5	5	1	73	2	3	5	1	—	4	1	3	151
45	27	33	23	23	487	8	16	21	20	27	2	13	18	152
13	8	14	12	14	149	3	5	8	4	4	2	2	9	153
29	16	25	14	20	342	3	10	16	10	24	6	10	16	154
22	9	26	13	13	247	3	5	8	10	7	2	7	17	155
1.575	944	993	773	812	31.553	1.018	1.296	2.620	1.542	2.055	440	932	1.718	156
2	—	1	1	—	16	2	—	—	—	—	—	—	2	157
13	14	23	18	11	216	2	6	8	9	9	2	6	10	158

segue TAV. 4 — Popolazione residente

B —

Codice dei Comuni	COMUNI	CLASSI QUINQUENNALI DI ETÀ (anni)										
		Meno di 5	5 - 9	10 - 14	15 - 19	20 - 24	25 - 29	30 - 34	35 - 39	40 - 44	45 - 49	50 - 54
159	MONTALENGHE	11	24	25	31	24	21	23	22	28	38	16
160	MONTALTO DORA	91	138	126	147	97	130	143	148	125	138	117
161	MONTANARO	144	200	179	191	184	194	219	165	190	192	165
162	MONTEU DA PO	19	16	23	27	19	19	17	28	32	25	28
163	MORIONDO TORINESE	10	20	21	19	18	21	17	20	26	17	23
164	NICHELINO	1.334	1.979	2.166	2.095	1.576	1.634	1.753	1.699	2.036	1.818	1.420
165	NOASCA	5	10	11	9	9	10	9	9	16	12	21
166	NOLE	189	225	232	230	240	255	266	224	258	192	170
167	NOMAGLIO	6	17	13	17	13	7	8	18	14	13	9
168	NONE	276	315	328	280	253	326	332	281	280	229	189
169	NOVALESA	8	15	13	26	17	13	21	11	17	18	20
170	OGLIANICO	25	36	48	44	48	43	48	40	41	44	43
171	ORBASSANO	486	716	820	773	670	627	755	713	814	658	596
172	ORIO CANAVESE	14	20	36	15	15	21	27	32	33	18	22
173	OSASCO	15	29	47	29	28	23	36	29	25	28	32
174	OSASIO	11	24	21	12	14	16	20	25	30	20	16
175	OULX	63	60	67	69	64	82	87	67	87	54	54
176	OZEGNA	33	37	49	42	32	30	42	47	41	34	38
177	PALAZZO CANAVESE	15	21	34	23	28	17	33	25	19	27	31
178	PANCALIERI	55	59	40	56	66	74	78	47	61	57	55
179	PAELLA	7	19	11	10	12	12	25	11	16	14	12
180	PAVAROLO	22	26	12	13	16	15	34	21	20	18	14
181	PAVONE CANAVESE	104	171	169	167	125	127	145	185	207	149	115
182	PECCO	4	5	7	13	5	6	9	5	7	10	6
183	PECETTO TORINESE	89	115	113	115	78	85	162	142	170	97	97
184	PEROSA ARGENTINA	89	139	143	146	129	138	139	135	162	148	158
185	PEROSA CANAVESE	12	8	14	15	15	16	19	15	15	18	13
186	PERRERO	16	24	35	39	40	33	32	31	45	37	45
187	PERTUSIO	12	17	25	21	17	20	27	12	18	20	23
188	PESSINETTO	8	23	19	19	34	19	17	26	33	28	20
189	PIANEZZA	237	392	440	416	368	312	391	376	435	411	343
190	PINASCA	66	71	94	110	83	102	88	89	116	110	113
191	PINEROLO	834	1.185	1.312	1.361	1.258	1.190	1.205	1.137	1.332	1.244	1.223
192	PINO TORINESE	166	273	314	299	244	197	238	268	354	300	287
193	PIOBESI TORINESE	89	115	122	102	99	110	129	102	114	95	74
194	PIOSSASCO	464	682	805	704	510	506	609	660	714	643	478
195	PISCINA	78	107	97	116	87	92	91	84	94	103	77
196	PIVERONE	16	24	43	43	29	32	39	39	41	32	37
197	POIRINO	250	289	307	301	311	311	331	273	276	263	241
198	POMARETTO	29	35	53	40	25	38	41	43	62	51	31
199	PONT-CANAVESE	81	110	110	125	136	140	142	145	149	150	171
200	PORTE	18	30	33	32	27	22	26	30	52	39	34
201	PRAGELATO	9	13	14	11	18	20	24	14	14	19	12
202	PRALI	12	12	12	16	14	11	19	12	12	22	14
203	PRALORMO	35	32	55	60	43	43	56	36	35	46	41
204	PRAMOLLO	3	9	13	9	6	4	8	16	17	17	19
205	PRAROSTINO	24	31	25	28	24	25	41	37	32	30	35
206	PRASCORSANO	13	23	21	18	14	19	26	19	29	20	17
207	PRATIGLIONE	11	18	18	22	26	23	22	17	20	24	18
208	QUAGLIUZZO	10	11	12	7	6	10	13	10	14	6	13
209	QUASSOLO	5	10	10	11	26	19	17	13	19	14	16
210	QUINCINETTO	33	40	48	51	54	44	45	30	49	41	41
211	REANO	29	42	38	26	33	26	42	48	48	33	32
212	RIBORDONE	1	2	1	—	1	2	4	2	2	5	3
213	RIVALBA	20	25	32	29	28	24	27	34	42	34	25
214	RIVALTA DI TORINO	476	710	655	618	448	478	620	550	673	615	437
215	RIVA PRESSO CHIERI	94	106	116	85	101	132	136	106	95	70	76
216	RIVARA	78	79	95	96	106	94	111	100	96	80	90
217	RIVAROLO CANAVESE	297	404	417	455	412	402	435	374	451	391	378
218	RIVAROSSA	29	30	33	28	21	44	28	40	40	30	29
219	RIVOLI	1.376	1.978	2.261	2.116	1.807	1.748	2.063	1.934	2.075	1.822	1.577
220	ROBASSOMERO	76	123	113	89	83	90	135	112	139	106	90
221	ROCCA CANAVESE	31	36	39	49	51	52	48	42	41	43	57
222	ROLETTO	34	42	45	54	49	37	49	54	65	51	42
223	ROMANO CANAVESE	118	120	106	90	81	118	166	107	105	66	76
224	RONCO CANAVESE	12	7	6	17	14	13	14	18	19	7	19
225	RONDISSONE	41	72	75	65	59	54	56	54	76	69	47
226	RORA'	8	8	9	12	6	6	7	10	9	13	9
228	ROSTA	84	131	138	133	98	94	108	139	182	128	87
227	ROURE	15	31	27	29	35	37	28	37	55	37	41
229	RUBIANA	26	38	37	33	43	43	48	42	43	38	37
230	RUEGLIO	10	20	26	25	20	21	24	18	34	33	40
231	SALASSA	43	51	56	74	43	60	68	43	58	51	57
232	SALBERTRAND	9	14	16	18	11	15	20	11	20	17	6
233	SALERANO CANAVESE	8	12	12	21	12	13	14	15	16	14	16
234	SALZA DI PINEROLO	2	2	1	3	2	6	5	4	7	3	3
235	SAMONE	42	43	59	59	46	56	53	39	51	44	43
236	SAN BENIGNO CANAVESE	178	183	163	132	119	198	240	156	202	130	129
237	SAN CARLO CANAVESE	94	104	123	124	98	91	101	114	129	110	114

segue TAV. 4 — Popolazione residente

B —

Codice dei Comuni	COMUNI	CLASSI QUINQUENNALI DI ETÀ (anni)										
		Meno di 5	5 - 9	10 - 14	15 - 19	20 - 24	25 - 29	30 - 34	35 - 39	40 - 44	45 - 49	50 - 54
238	SAN COLOMBANO BELMONTE	7	8	11	12	7	7	9	9	8	13	4
239	SAN DIDERO	7	7	9	10	8	8	12	11	14	18	11
240	SAN FRANCESCO AL CAMPO	102	108	156	129	114	124	129	129	134	107	106
241	SANGANO	69	94	101	95	62	76	114	102	116	106	74
242	SAN GERMANO CHISONE	33	37	37	57	58	46	56	54	63	67	78
243	SAN GILLIO	57	84	76	75	60	66	73	99	76	80	65
244	SAN GIORGIO CANAVESE	56	69	82	80	56	76	69	74	60	82	78
245	SAN GIORIO DI SUSÀ	8	12	21	31	23	19	29	14	37	32	24
246	SAN GIUSTO CANAVESE	68	90	86	91	66	79	102	90	95	91	81
247	SAN MARTINO CANAVESE	18	20	18	12	24	19	19	19	27	31	30
248	SAN MAURIZIO CANAVESE	158	203	257	235	188	205	228	247	312	270	235
249	SAN MAURO TORINESE	363	543	570	587	452	480	562	588	664	563	516
250	SAN PIETRO VAL LEMINA	26	45	34	41	43	32	43	39	41	45	52
251	SAN PONSO	3	7	10	14	4	7	10	4	9	8	10
252	SAN RAFFAELE CIMENA	63	89	91	66	59	68	101	86	91	72	71
253	SAN SEBASTIANO DA PO	29	30	39	51	43	42	41	38	57	34	49
254	SAN SECONDO DI PINEROLO	76	120	124	114	96	94	133	116	158	125	96
255	SANT'AMBROGIO DI TORINO	100	147	168	208	169	140	140	136	163	146	130
256	SANT'ANTONINO DI SUSÀ	121	127	135	160	132	164	135	144	154	154	128
257	SANTENA	352	472	415	427	357	408	486	394	405	330	282
258	SAUZE DI CESANA	6	4	2	1	6	5	4	9	8	9	5
259	SAUZE D'OUX	34	39	44	34	33	39	38	50	38	33	31
260	SCALENGHE	55	93	80	101	87	104	94	85	103	80	94
261	SCARMAGNO	23	19	20	23	24	23	36	24	36	25	30
262	SCIOLZE	31	33	42	28	26	23	43	44	52	28	31
263	SESTRIERE	32	31	22	33	26	35	45	24	30	25	28
264	SETTIMO ROTTARO	6	15	13	12	12	16	24	8	19	23	20
265	SETTIMO TORINESE	1.155	1.650	2.185	2.167	1.824	1.478	1.642	1.512	1.882	1.972	1.619
266	SETTIMO VITTONÈ	38	48	56	64	64	64	74	49	59	75	77
267	SPARONE	39	32	36	43	39	60	45	42	57	49	53
268	STRAMBINELLO	5	9	12	7	6	8	10	5	11	7	12
269	STRAMBINO	133	213	210	180	182	234	269	237	218	208	192
270	SUSÀ	191	212	276	281	262	253	260	206	281	211	240
271	TAVAGNASCO	22	21	36	38	30	32	32	28	32	35	36
272	TORINO	26.286	36.681	40.354	41.387	41.624	39.128	41.395	37.990	41.584	39.379	39.653
273	TORRAZZA PIEMONTE	43	60	59	72	65	73	65	72	97	74	72
274	TORRE CANAVESE	10	22	15	14	18	11	18	19	17	20	25
275	TORRE PELLICE	81	99	149	133	136	129	173	136	141	149	171
276	TRANA	70	78	83	88	66	75	114	98	101	81	73
277	TRAUSELLA	3	4	6	12	3	5	3	3	6	7	9
278	TRAVERSELLA	15	12	17	17	18	11	23	26	22	17	16
279	TRAVES	8	17	13	18	18	22	25	10	16	20	22
280	TROFARELLO	186	261	320	342	287	260	283	263	283	288	292
281	USSEAUX	4	6	6	8	8	13	9	10	8	5	8
282	USSEGLIO	9	7	10	8	8	17	15	12	12	9	11
283	VAIE	20	20	39	37	30	32	26	35	50	44	37
284	VAL DELLA TORRE	75	94	87	81	79	90	102	90	89	98	93
285	VALGIOIE	6	10	5	14	11	11	10	9	13	15	13
286	VALLO TORINESE	15	20	25	14	22	20	19	22	27	27	22
287	VALPERGA	75	107	108	135	113	89	141	112	109	128	110
288	VALPRATO SOANA	3	3	4	2	5	6	6	8	3	6	6
289	VARISELLA	13	17	29	26	18	20	21	23	26	29	29
290	VAUDA CANAVESE	18	31	40	45	25	36	40	36	39	34	50
292	VENARIA	759	1.130	1.180	1.161	1.012	889	1.010	983	1.073	1.026	818
291	VENAUS	30	21	47	45	38	33	37	26	42	40	33
293	VEROLENGO	87	129	141	167	160	171	150	154	148	177	184
294	VERRUA SAVOIA	20	21	33	44	35	23	38	24	39	45	55
295	VESTIGNE'	21	26	31	29	33	26	26	32	25	43	33
296	VIALFRE'	5	9	8	6	6	8	8	8	8	3	11
297	VICO CANAVESE	18	24	42	31	35	34	35	34	39	36	34
298	VIDRACCO	5	12	16	10	6	10	7	12	15	14	10
299	VIGONE	135	182	201	186	162	198	196	156	194	185	165
300	VILLA FRANCA PIEMONTE	128	150	152	178	159	190	167	158	148	154	163
301	VILLANOVA CANAVESE	20	29	37	28	41	35	30	36	42	31	39
302	VILLARBASSE	70	84	101	98	60	60	82	89	115	81	79
303	VILLAR DORA	43	50	70	76	68	87	69	58	64	73	69
304	VILLAREGGIA	17	23	26	25	31	22	28	25	32	40	46
305	VILLAR FOCCHIARDO	50	66	66	56	51	69	78	62	79	63	89
306	VILLAR PELLICE	32	44	42	37	35	27	37	37	46	52	40
307	VILLAR PEROSA	92	125	146	197	159	144	142	147	167	169	154
308	VILLASTELLONE	130	176	193	156	174	180	208	175	176	155	139
309	VINOVO	401	498	490	463	352	409	594	481	526	451	333
310	VIRLE PIEMONTE	38	31	28	30	34	25	33	25	31	35	32
311	VISCHE	23	29	35	40	39	37	48	30	45	41	53
312	VISTRORIO	9	10	8	21	15	14	11	15	14	19	18
313	VIU'	20	32	29	38	65	40	35	43	37	50	55
314	VOLPIANO	345	415	427	381	368	431	517	407	388	369	322
315	VOLVERA	296	342	301	306	216	304	330	290	259	212	155
TOTALE PROVINCIA		59.502	81.294	88.734	89.244	83.850	81.738	89.794	81.984	91.187	83.690	80.279

segue TAV. 4 — Popolazione residente

C —

Codice dei Comuni	COMUNI	CLASSI QUINQUENNALI DI ETÀ (anni)										
		Meno di 5	5 - 9	10 - 14	15 - 19	20 - 24	25 - 29	30 - 34	35 - 39	40 - 44	45 - 49	50 - 54
001	AGLIE'	53	68	76	77	68	56	86	77	94	84	101
002	AIRASCA	173	146	129	107	159	149	177	82	87	67	51
003	ALA DI STURA	8	12	13	17	12	17	10	13	11	18	17
004	ALBIANO D'IVREA	34	31	50	50	54	50	55	47	59	43	48
005	ALICE SUPERIORE	8	17	15	29	20	15	15	23	19	23	17
006	ALMESE	107	140	174	146	151	162	172	151	168	144	139
007	ALPETTE	7	3	8	6	9	5	7	10	9	12	15
008	ALPIGNANO	346	471	487	468	459	449	551	446	515	410	421
009	ANDEZENO	40	62	64	75	63	56	65	61	50	51	40
010	ANDRATE	9	11	13	12	14	11	9	14	15	15	29
011	ANGROGNA	10	19	28	32	15	16	9	18	29	21	25
012	ARIGNANO	21	28	31	22	19	26	29	29	23	20	22
013	AVIGLIANA	225	313	327	321	275	341	358	317	327	285	318
014	AZEGLIO	21	36	42	35	30	36	42	22	39	41	50
015	BAIRO	8	14	15	18	24	20	17	25	28	25	28
016	BALANGERO	68	82	95	92	87	92	100	73	85	95	133
017	BALDISSERO CANAVESE	1	11	7	13	14	11	14	17	19	18	12
018	BALDISSERO TORINESE	50	84	92	68	57	68	101	110	116	62	61
019	BALME	1	3	4	4	3	—	5	7	2	4	4
020	BANCHETTE	121	169	193	154	141	192	213	199	190	115	112
021	BARBANIA	18	31	34	41	37	31	33	31	40	39	56
022	BARDONECCHIA	79	129	138	110	115	109	107	134	109	102	101
023	BARONE CANAVESE	10	12	15	19	15	18	7	12	16	18	29
024	BEINASCO	519	749	794	800	631	652	849	768	854	673	516
025	BIBIANA	77	68	69	81	95	93	87	80	96	85	101
026	BOBBIO PELLICE	10	13	31	20	13	14	13	17	21	21	30
027	BOLLENGO	45	48	63	76	48	56	63	67	67	58	60
028	BORGARO TORINESE	351	438	351	313	323	461	463	366	318	238	189
029	BORGIALLO	6	8	14	13	12	6	8	11	18	18	23
030	BORGOFRANCO D'IVREA	79	130	132	130	133	137	129	106	139	134	134
031	BORGOMASINO	9	15	16	22	17	14	25	20	31	24	30
032	BORGONE SUSA	34	67	51	61	61	57	83	57	77	55	80
033	BOSCONERO	67	89	91	82	88	89	116	79	75	78	68
034	BRANDIZZO	220	241	232	284	264	286	270	229	250	256	193
035	BRICHERASIO	78	118	143	118	110	107	138	117	142	116	104
036	BROSSO	7	15	11	20	16	11	24	9	20	18	18
037	BROZOLO	8	11	10	14	19	9	11	11	13	15	19
038	BRUIÑO	155	266	257	250	200	188	253	265	255	197	170
039	BRUSASCO	30	48	44	46	56	38	55	35	36	63	54
040	BRUZOLO	35	38	59	36	38	38	31	46	54	45	34
041	BURIASCO	38	48	41	49	41	37	46	41	45	35	40
042	BUROLO	22	24	49	48	38	32	36	43	49	43	53
043	BUSANO	36	35	58	35	36	53	41	33	33	43	39
044	BUSOLENO	138	189	200	220	249	210	214	189	215	215	256
045	BUTTIGLIERA ALTA	160	207	234	193	170	214	257	230	205	159	153
046	CAFASSE	82	94	115	123	120	115	117	102	133	122	138
047	CALUSO	189	236	258	261	213	241	287	236	296	243	250
048	CAMBIANO	172	223	212	209	224	234	217	176	200	184	168
049	CAMPIGLIONE-FENILE	25	29	24	46	42	35	35	38	30	38	44
050	CANDIA CANAVESE	19	31	40	34	49	30	36	30	50	34	52
051	CANDIOLO	103	115	136	126	125	136	143	120	124	112	104
052	CANISCHIO	2	5	4	1	9	8	6	3	10	8	8
053	CANTALUPA	33	51	61	31	38	44	58	50	59	55	60
054	CANTOIRA	19	15	9	15	16	18	19	10	16	16	13
055	CAPRIE	52	56	55	55	41	54	70	51	50	40	60
056	CARAVINO	21	42	40	24	28	33	35	37	32	37	41
057	CAREMA	27	21	33	36	40	28	20	20	48	36	55
058	CARIGNANO	173	262	315	324	248	266	309	289	310	353	327
059	CARMAGNOLA	724	868	1.013	1.019	926	894	988	779	883	839	748
060	CASALBORGONE	16	31	33	45	38	33	34	37	46	52	53
061	CASCINETTE D'IVREA	28	51	52	62	43	49	55	58	75	45	53
062	CASELETTE	70	90	93	100	83	82	109	102	110	70	63
063	CASELLE TORINESE	295	468	485	501	388	427	476	468	485	430	393
064	CASTAGNETO PO	28	42	25	27	27	27	41	33	35	25	29
065	CASTAGNOLE PIEMONTE	40	51	47	52	64	44	52	44	49	55	52
066	CASTELLAMONTE	168	235	279	289	302	282	300	274	296	299	338
067	CASTELNUOVO NIGRA	7	8	22	22	18	9	8	18	13	15	23
068	CASTIGLIONE TORINESE	97	145	163	167	159	150	187	171	176	158	181
069	CAVAGNOLO	62	69	65	76	67	83	79	62	59	62	65
070	CAVOUR	118	157	140	171	152	187	182	142	144	140	169
071	CERCENASCO	37	38	60	41	47	53	64	53	43	42	53
072	CERES	25	9	26	37	23	23	29	26	28	26	38
073	CERESOLE REALE	2	4	7	2	7	6	6	9	4	—	7
074	CESANA TORINESE	14	23	34	32	29	34	29	39	22	21	25
075	CHIALAMBERTO	6	5	10	11	7	6	5	8	11	13	17
076	CHIANOCCO	31	35	43	50	56	54	57	44	49	50	49
077	CHIAVERANO	53	79	74	66	58	73	68	93	81	69	80
078	CHIERI	773	1.067	1.235	1.253	1.107	1.057	1.164	1.093	1.202	1.057	1.033
079	CHIESANUOVA	2	3	1	4	6	4	6	3	4	5	7

segue TAV. 4 — Popolazione residente

C —

Codice dei Comuni	COMUNI	CLASSI QUINQUENNALI DI ETÀ (anni)										
		Meno di 5	5 - 9	10 - 14	15 - 19	20 - 24	25 - 29	30 - 34	35 - 39	40 - 44	45 - 49	50 - 54
080	CHIOMONTE	22	23	30	32	37	33	26	23	36	38	38
081	CHIUSA DI SAN MICHELE	43	61	63	59	58	51	59	52	44	48	53
082	CHIVASSO	717	869	963	1.031	998	976	1.029	875	995	877	884
083	CICONIO	14	11	8	12	16	11	16	9	12	11	15
084	CINTANO	4	8	3	4	6	6	6	8	3	11	8
085	CINZANO	2	6	8	6	5	5	6	8	9	7	15
086	CIRIÉ	604	737	775	718	725	765	733	676	668	605	597
087	CLAVIERE	3	4	4	7	6	11	3	6	5	7	7
088	COASSOLO TORINESE	29	34	48	51	28	36	38	34	50	43	38
089	COAZZE	55	62	62	76	90	63	79	58	89	89	103
090	COLLEGNO	1.196	1.602	1.856	1.646	1.457	1.777	2.031	1.988	2.005	1.688	1.547
091	COLLERETTO CASTELNUOVO	13	11	10	8	9	18	10	7	10	9	18
092	COLLERETTO GIACOSA	10	20	25	27	15	18	22	21	24	18	11
093	CONDOVE	92	102	129	138	140	142	133	111	137	169	171
094	CORIO	73	72	87	93	98	95	93	78	88	78	108
095	COSSANO CANAVESE	18	8	11	10	15	18	13	13	13	27	20
096	CUCEGLIO	15	14	27	32	15	22	16	22	23	33	34
097	CUMIANA	136	191	205	224	176	163	199	178	224	205	209
098	CUORGNE'	281	328	352	333	429	392	375	330	323	329	353
099	DRUENTO	192	290	290	239	246	285	321	276	293	227	203
100	EXILLES	2	6	3	7	7	5	4	8	3	24	16
101	FAVRIA	137	156	182	168	166	162	158	128	151	118	141
102	FELETTO	89	92	86	76	91	90	95	71	70	66	76
103	FENESTRELLE	8	12	27	19	25	20	21	21	25	22	37
104	FIANO	53	86	81	71	83	74	80	92	99	64	103
105	FIORANO CANAVESE	20	32	27	31	30	28	29	32	33	34	24
106	FOGLIZZO	47	52	72	81	71	56	57	62	63	73	65
107	FORNO CANAVESE	124	137	152	151	150	137	159	108	164	124	121
108	FRASSINETTO	4	4	9	16	14	7	4	6	6	12	13
109	FRONT	19	45	43	39	28	33	43	40	44	45	49
110	FROSSASCO	61	85	93	70	72	84	79	75	78	58	66
111	GARZIGLIANA	10	15	10	16	23	20	18	8	15	14	17
112	GASSINO TORINESE	196	312	335	336	294	301	382	336	327	291	292
113	GERMAGNANO	40	44	35	53	52	53	45	38	51	45	47
114	GIAGLIONE	14	17	18	16	19	16	21	18	23	25	19
115	GIAVENO	248	345	336	389	354	384	386	359	398	358	435
116	GIVOLETTO	45	58	74	47	48	61	67	77	76	62	52
117	GRAVERE	17	5	20	17	24	15	15	22	10	16	12
118	GROSCAVALLO	4	6	5	10	3	7	3	7	12	6	9
119	GROSSO	22	35	36	28	25	24	23	32	26	28	38
120	GRUGLIASCO	1.047	1.381	1.462	1.479	1.249	1.416	1.514	1.409	1.425	1.217	1.010
121	INGRIA	1	1	2	1	2	3	1	1	5	2	4
122	INVERSO PINASCA	19	18	25	25	22	17	14	16	36	22	20
123	ISOLABELLA	5	8	14	4	9	5	7	7	7	5	10
124	ISSIGLIO	7	16	8	14	18	14	7	13	13	12	14
125	IVREA	519	815	1.014	1.154	953	826	950	929	1.189	1.031	1.059
126	LA CASSA	22	30	34	44	27	19	33	35	41	41	23
127	LA LOGGIA	149	211	248	222	204	217	222	213	231	194	175
128	LANZO TORINESE	111	144	188	195	184	172	171	152	192	210	189
129	LAURIANO	18	32	30	35	28	33	20	35	27	32	41
130	LEINI	401	493	473	419	418	535	595	472	452	356	325
131	LEMIE	2	7	7	5	5	4	8	7	12	7	15
132	LESSOLO	58	64	64	65	72	56	74	57	73	80	74
133	LEVONE	10	10	10	14	9	9	14	6	16	17	17
134	LOCANA	39	50	56	76	74	60	64	54	68	71	70
135	LOMBARDORE	33	49	52	46	52	41	61	48	53	33	32
136	LOMBRIASCO	18	27	34	28	24	23	23	20	22	34	30
137	LORANZE'	28	36	33	27	30	31	44	34	43	30	35
138	LUGNACCO	5	4	5	13	7	8	12	9	15	13	13
139	LUSERNA SAN GIOVANNI	147	207	219	241	242	203	264	215	253	250	284
140	LUSERNETTA	13	21	15	17	16	16	18	16	14	20	18
141	LUSIGLIE'	10	8	16	20	8	11	10	17	22	15	17
142	MACELLO	30	32	36	37	45	29	40	26	28	40	42
143	MAGLIONE	10	11	13	7	12	10	16	10	9	15	23
144	MARENTINO	20	36	30	21	17	31	29	28	32	23	34
145	MASSELLO	—	1	2	—	3	1	3	1	4	1	5
146	MATHI	100	164	145	146	136	144	152	133	150	133	146
147	MATTIE	14	13	10	24	15	15	18	10	23	26	28
148	MAZZE'	71	86	108	94	101	111	128	81	110	109	128
149	MEANA DI SUSA	18	35	17	30	32	22	30	22	21	25	32
150	MERCENASCO	33	25	31	29	33	33	33	45	39	41	46
151	MEUGLIANO	2	1	2	2	4	5	3	1	6	4	5
152	MEZZENILE	23	19	25	28	19	27	32	25	28	29	38
153	MOMBELLO DI TORINO	3	6	6	10	8	4	7	3	12	9	11
154	MOMPANTERO	11	8	17	15	27	14	14	22	17	24	30
155	MONASTERO DI LANZO	10	10	10	10	19	18	14	10	6	13	20
156	MONCALIERI	1.796	2.527	2.523	2.310	2.145	2.502	2.885	2.514	2.693	2.233	1.991
157	MONCENISIO	1	—	1	2	3	2	—	—	2	—	—
158	MONTALDO TORINESE	7	5	7	11	15	10	17	8	15	9	15

per sesso e classe di età

FEMMINE

						PARTICOLARI CLASSI DI ETÀ (anni)								Codice dei Comuni
55 - 59	60 - 64	65 - 69	70 - 74	75 e più	TOTALE	Meno di 3	3 - 5	6 - 10	11 - 13	14 - 17	18	19 - 20	21 - 24	
38	25	32	37	61	531	14	13	26	16	26	5	14	30	080
59	35	46	31	62	824	26	27	60	40	54	10	19	48	081
725	491	582	523	703	13.238	414	472	905	579	811	211	399	787	082
13	9	12	13	20	202	7	10	11	3	10	1	9	10	083
11	8	9	8	10	113	3	3	7	2	1	1	3	5	084
13	8	13	14	21	146	1	2	6	5	4	2	4	3	085
566	347	410	363	520	9.809	365	388	750	458	606	125	279	588	086
2	1	3	1	—	70	1	2	5	2	6	—	3	5	087
40	19	36	45	56	625	16	20	38	27	43	5	22	19	088
85	81	103	96	122	1.313	36	31	64	37	58	14	34	71	089
1.265	823	964	798	991	23.634	663	823	1.690	1.078	1.425	327	570	1.181	090
25	14	19	14	20	215	4	10	12	5	7	—	5	8	091
21	19	21	21	21	314	6	8	19	18	23	3	8	12	092
154	111	138	136	182	2.185	47	62	110	77	116	21	60	108	093
105	86	85	90	143	1.472	40	46	75	51	76	17	35	83	094
24	23	21	19	46	299	8	11	9	8	9	1	2	14	095
36	21	30	23	42	405	10	11	10	15	32	6	6	13	096
224	120	192	166	245	3.057	84	86	200	128	176	38	83	137	097
360	245	297	275	405	5.407	146	204	328	224	271	52	172	326	098
185	138	154	124	169	3.632	113	136	283	186	192	53	99	195	099
13	17	14	21	27	177	1	1	6	3	5	2	1	6	100
135	89	89	85	122	2.187	83	95	146	107	148	34	61	135	101
71	47	61	48	75	1.204	46	53	102	50	55	16	38	74	102
33	22	28	47	49	416	5	5	16	17	16	2	9	21	103
60	56	52	49	77	1.180	25	39	91	51	62	11	29	66	104
38	17	20	27	45	467	11	15	35	16	22	7	10	24	105
76	60	78	66	104	1.083	27	30	51	39	72	14	32	58	106
163	98	110	105	162	2.165	70	84	133	94	116	32	69	116	107
15	14	22	14	21	181	4	1	6	6	9	5	4	12	108
53	28	46	44	78	677	11	15	46	26	34	6	14	22	109
58	45	65	55	77	1.121	35	39	91	54	65	16	26	55	110
23	8	16	14	18	245	6	7	14	6	14	2	7	18	111
230	165	211	169	271	4.448	106	147	321	205	275	62	113	244	112
51	33	36	28	45	696	26	22	43	19	46	7	20	41	113
26	14	29	23	40	338	8	8	15	16	13	3	5	16	114
418	324	409	344	564	6.051	142	171	340	201	315	68	154	281	115
42	28	37	45	37	856	30	26	64	39	47	5	17	44	116
11	13	15	13	26	251	12	5	9	14	10	7	7	19	117
11	14	10	16	17	140	2	2	8	3	5	3	3	2	118
34	28	25	23	32	459	14	16	32	23	23	4	15	19	119
821	510	523	518	574	17.555	580	724	1.430	862	1.229	265	554	974	120
3	5	9	12	25	77	1	—	1	2	—	—	1	2	121
18	10	17	22	30	331	11	12	20	15	25	2	7	17	122
6	5	8	8	19	127	3	2	10	9	5	2	2	7	123
14	15	17	13	26	221	5	4	16	4	10	2	7	15	124
988	625	762	674	898	14.386	312	351	861	603	928	220	446	734	125
32	31	22	25	26	485	11	18	29	19	28	14	16	22	126
107	81	85	87	94	2.740	88	94	228	142	187	49	91	155	127
205	166	177	161	232	2.849	60	84	140	100	174	44	70	150	128
52	41	51	58	77	610	13	10	32	18	23	11	15	21	129
230	174	179	158	215	5.895	221	270	509	273	350	79	163	339	130
25	9	18	26	44	201	2	—	8	5	3	1	3	4	131
68	37	68	50	78	1.038	38	26	76	29	65	7	27	55	132
29	11	23	27	47	269	8	4	10	6	12	3	2	8	133
83	75	82	58	134	1.114	20	26	51	37	59	12	34	56	134
35	31	34	28	33	659	22	24	49	23	44	9	16	45	135
35	23	23	29	30	423	10	10	28	28	20	5	11	19	136
51	25	29	20	41	537	14	19	35	24	23	6	6	27	137
11	4	16	15	26	176	4	2	3	3	8	4	5	5	138
274	175	271	250	439	3.934	82	107	215	122	195	46	96	193	139
19	8	20	15	21	267	7	14	15	8	14	6	8	10	140
17	18	24	19	24	256	6	6	9	7	18	7	4	5	141
37	17	28	30	42	539	13	20	41	19	27	10	15	35	142
19	22	30	24	28	259	5	6	13	7	8	2	1	11	143
28	28	32	25	59	473	10	17	32	20	18	5	8	14	144
5	4	5	9	12	56	—	—	1	2	—	—	—	3	145
156	94	123	102	144	2.168	52	79	174	82	112	23	60	109	146
25	23	30	35	27	336	8	10	10	8	16	8	5	11	147
150	83	109	137	142	1.748	41	41	97	71	77	17	30	86	148
44	21	36	25	57	467	13	12	31	10	20	6	15	25	149
60	31	42	49	60	630	21	16	24	18	32	4	10	26	150
6	7	6	5	13	72	1	1	1	1	1	2	—	4	151
45	29	45	41	78	531	10	14	21	20	19	6	7	17	152
11	8	13	15	21	147	—	4	6	5	7	2	1	8	153
22	25	29	27	28	330	8	5	9	8	14	4	5	25	154
24	12	17	16	22	231	6	4	12	6	8	3	2	18	155
1.594	1.090	1.253	1.085	1.341	32.482	996	1.245	2.601	1.515	1.962	433	843	1.706	156
2	1	1	1	—	16	—	1	—	1	—	—	3	2	157
18	12	21	13	23	206	4	5	6	2	9	1	7	11	158

segue TAV. 4 — Popolazione residente

C —

Codice dei Comuni	COMUNI	CLASSI QUINQUENNALI DI ETÀ (anni)										
		Meno di 5	5 - 9	10 - 14	15 - 19	20 - 24	25 - 29	30 - 34	35 - 39	40 - 44	45 - 49	50 - 54
159	MONTALENGHE	12	16	29	30	16	17	24	30	24	18	27
160	MONTALTO DORA	105	120	127	111	103	122	148	129	121	121	124
161	MONTANARO	165	161	184	176	179	192	180	155	180	164	181
162	MONTEU DA PO	18	27	24	28	23	21	23	29	26	22	26
163	MORIONDO TORINESE	12	20	15	10	16	18	19	20	18	15	23
164	NICHELINO	1.301	1.896	2.167	1.942	1.629	1.628	1.911	1.794	1.913	1.579	1.224
165	NOASCA	7	4	8	7	6	5	5	8	9	15	14
166	NOLE	191	235	211	224	240	256	250	205	222	174	192
167	NOMAGLIO	9	6	17	12	11	12	16	8	10	13	14
168	NONE	245	280	281	262	295	332	322	240	282	186	172
169	NOVALESA	9	13	22	16	13	21	9	12	17	20	17
170	OGLIANICO	27	45	39	38	38	39	40	29	40	43	51
171	ORBASSANO	527	699	744	743	629	691	737	751	733	652	524
172	ORIO CANAVESE	7	17	16	18	13	21	27	30	28	22	27
173	OSASCO	25	20	20	28	23	30	23	31	31	19	25
174	OSASIO	12	24	22	13	16	17	15	21	14	17	13
175	OULX	52	80	65	61	71	68	76	77	62	55	62
176	OZEGNA	29	42	46	35	27	31	54	37	34	37	36
177	PALAZZO CANAVESE	15	14	15	23	15	26	24	24	29	25	36
178	PANCALIERI	37	50	47	57	53	68	70	46	55	55	63
179	PARELLA	8	15	7	18	11	13	12	13	14	18	24
180	PAVAROLO	19	24	26	10	24	24	34	21	18	13	18
181	PAVONE CANAVESE	119	154	151	136	99	124	167	199	164	121	116
182	PECCO	1	4	7	5	2	3	6	5	11	11	6
183	PECETTO TORINESE	100	127	104	110	73	114	160	134	137	85	71
184	PEROSA ARGENTINA	80	129	137	178	136	119	132	135	152	153	181
185	PEROSA CANAVESE	10	10	17	14	12	11	14	16	14	15	10
186	PERRERO	13	19	30	40	21	25	22	28	36	31	29
187	PERTUSIO	17	15	24	24	17	17	18	18	22	24	14
188	PESSINETTO	12	22	26	15	21	17	20	22	25	27	20
189	PIANEZZA	243	365	400	375	306	340	424	341	444	394	311
190	PINASCA	42	75	68	102	79	71	82	86	115	109	105
191	PINEROLO	795	1.038	1.226	1.298	1.166	1.137	1.292	1.150	1.429	1.247	1.291
192	PINO TORINESE	177	253	327	328	203	225	286	324	368	289	251
193	PIOBESI TORINESE	84	105	107	98	103	116	119	108	96	74	65
194	PIOSSASCO	483	612	739	705	527	553	720	605	696	529	369
195	PISCINA	70	100	101	100	90	99	102	77	101	87	78
196	PIVERONE	17	32	35	35	36	30	36	35	44	42	34
197	POIRINO	227	295	311	306	319	283	332	234	266	215	238
198	POMARETTO	26	36	46	47	45	35	59	33	46	39	45
199	PONT-CANAVESE	87	102	126	132	116	120	152	123	115	138	178
200	PORTE	8	31	30	38	29	23	25	36	38	39	32
201	PRAGELATO	7	12	9	15	13	7	11	11	13	13	23
202	PRALI	10	13	12	4	14	12	12	14	8	15	13
203	PRALORMO	32	39	45	37	50	43	41	44	36	43	45
204	PRAMOLLO	6	5	8	11	11	7	7	12	10	10	10
205	PRAROSTINO	13	26	26	23	23	32	31	32	28	26	30
206	PRASCORSANO	14	15	19	18	26	15	16	17	23	17	26
207	PRATIGLIONE	10	25	16	25	25	21	19	16	18	16	30
208	QUAGLIUZZO	7	6	13	6	8	12	10	7	13	13	16
209	QUASSOLO	14	10	13	25	14	14	8	16	16	11	18
210	QUINCINETTO	26	36	24	41	39	32	35	41	44	37	42
211	REANO	30	32	37	26	29	23	42	43	43	37	34
212	RIBORDONE	—	2	1	3	3	1	3	3	2	5	7
213	RIVALBA	22	28	19	21	25	19	33	32	33	26	19
214	RIVALTA DI TORINO	463	616	650	560	474	528	614	576	666	519	318
215	RIVA PRESSO CHIERI	99	109	93	92	98	117	119	97	85	73	69
216	RIVARA	86	98	92	101	84	114	94	61	86	84	101
217	RIVAROLO CANAVESE	332	395	412	406	432	398	414	371	413	396	389
218	RIVAROSSA	31	28	26	30	32	25	32	29	36	32	34
219	RIVOLI	1.329	1.923	2.151	2.027	1.712	1.877	2.151	1.924	2.022	1.716	1.514
220	ROBASSOMERO	97	119	113	96	81	112	119	123	105	92	83
221	ROCCA CANAVESE	37	48	46	33	47	50	52	28	48	35	55
222	ROLETTO	34	45	42	46	42	33	56	46	62	49	40
223	ROMANO CANAVESE	101	109	88	97	108	135	148	88	90	75	81
224	RONCO CANAVESE	5	12	10	10	11	7	9	9	13	13	16
225	RONDISSONE	33	59	65	67	56	54	53	60	63	56	50
226	RORA'	4	5	9	8	10	7	5	9	6	6	5
228	ROSTA	83	117	121	95	83	107	141	155	145	102	91
227	ROURE	30	24	36	46	33	24	38	35	35	36	39
229	RUBIANA	32	27	48	34	46	48	31	35	42	36	31
230	RUEGLIO	14	19	25	32	23	20	19	20	42	26	43
231	SALASSA	32	45	71	77	57	62	43	53	56	58	48
232	SALBERTRAND	9	10	14	13	18	11	15	11	14	16	14
233	SALERANO CANAVESE	9	10	11	18	15	15	13	12	14	16	18
234	SALZA DI PINEROLO	8	2	1	—	6	2	2	—	1	2	3
235	SAMONE	31	29	44	39	46	46	39	51	43	49	43
236	SAN BENIGNO CANAVESE	165	178	167	129	189	204	200	153	148	117	121
237	SAN CARLO CANAVESE	67	105	124	116	110	94	122	90	130	113	115

per sesso e classe di età

FEMMINE

						PARTICOLARI CLASSI DI ETÀ (anni)									Codice dei Comuni
55 - 59	60 - 64	65 - 69	70 - 74	75 e più	TOTALE	Meno di 3	3 - 5	6 - 10	11 - 13	14 - 17	18	19 - 20	21 - 24		
31	25	41	31	39	410	8	7	18	18	28	2	7	15	159	
83	63	67	88	101	1.733	65	57	122	82	98	21	36	85	160	
173	94	137	136	273	2.730	76	124	164	99	164	26	62	150	161	
22	24	23	26	30	392	9	15	28	14	19	5	12	18	162	
25	22	18	29	25	305	8	6	23	9	10	1	2	14	163	
949	495	592	518	582	22.120	746	877	2.006	1.321	1.646	344	704	1.291	164	
19	12	12	20	20	171	4	3	5	6	6	1	1	6	165	
200	153	167	132	214	3.266	116	123	232	115	193	45	90	187	166	
10	13	11	17	24	203	7	2	12	10	7	4	4	9	167	
152	98	116	118	131	3.512	153	153	279	166	210	48	108	246	168	
24	16	15	15	38	277	6	6	12	17	11	4	10	7	169	
48	20	47	43	54	641	15	19	44	25	26	10	18	30	170	
446	303	311	287	350	9.127	285	369	747	427	605	140	278	491	171	
31	34	36	28	42	397	3	6	16	12	15	1	8	10	172	
24	18	32	11	28	388	17	12	21	11	21	5	15	14	173	
14	12	20	19	25	274	7	12	21	11	15	—	7	14	174	
58	60	60	51	73	1.031	29	32	81	47	45	16	19	60	175	
38	19	31	29	47	572	15	21	47	26	32	7	10	21	176	
33	22	34	34	39	408	8	10	17	6	17	4	8	12	177	
53	45	66	68	126	959	22	28	44	30	47	9	15	49	178	
25	18	21	7	27	251	2	10	13	4	13	4	4	9	179	
24	15	18	12	25	325	11	14	27	13	10	1	10	17	180	
84	74	105	89	79	1.981	57	81	168	86	117	29	40	81	181	
12	12	8	13	18	124	—	1	6	5	3	—	3	1	182	
72	56	86	68	81	1.578	57	72	114	62	100	18	32	59	183	
176	127	131	123	177	2.266	48	57	133	72	149	31	65	105	184	
23	12	4	15	16	213	4	10	8	13	11	—	9	8	185	
40	38	45	29	70	516	5	11	24	19	26	6	16	16	186	
23	24	21	19	26	323	9	10	19	12	22	5	5	15	187	
36	22	31	30	47	393	6	8	22	17	16	3	6	18	188	
273	176	243	180	323	5.138	134	176	388	234	312	66	141	238	189	
104	83	100	89	142	1.452	24	35	71	43	72	16	39	66	190	
1.360	904	1.084	1.062	1.533	19.012	450	530	1.063	756	1.058	251	503	912	191	
237	176	177	143	219	3.983	110	109	279	194	279	56	103	158	192	
90	51	64	54	73	1.407	52	52	99	78	74	21	40	81	193	
277	208	219	198	310	7.750	281	307	659	446	585	130	236	422	194	
79	49	70	57	68	1.328	42	41	104	59	91	20	36	68	195	
45	33	57	44	71	626	8	13	34	18	34	9	8	31	196	
194	134	184	139	243	3.920	122	171	298	177	258	58	122	252	197	
44	32	35	35	51	654	15	16	39	24	47	5	19	35	198	
191	125	186	180	299	2.370	47	50	114	79	105	28	49	91	199	
41	30	28	21	43	492	5	7	33	20	25	12	12	22	200	
16	17	18	10	37	232	4	3	15	5	8	5	7	9	201	
14	6	12	13	27	199	4	10	11	8	5	—	2	13	202	
51	37	42	39	59	683	22	17	40	28	36	6	9	45	203	
12	10	14	11	22	166	5	3	5	4	9	1	8	6	204	
34	22	37	26	46	455	6	11	28	13	20	5	10	18	205	
27	21	26	21	29	330	11	4	17	13	15	3	10	19	206	
27	23	20	18	34	343	6	11	23	9	14	4	14	20	207	
13	7	12	9	29	181	5	4	5	7	11	—	2	6	208	
25	16	11	13	20	244	9	5	11	10	17	6	7	11	209	
46	25	38	37	38	581	15	15	41	12	23	13	15	32	210	
34	35	47	42	53	587	17	18	35	24	21	4	9	26	211	
3	10	24	19	20	106	—	—	2	1	2	1	2	1	212	
38	14	25	32	38	424	17	12	24	14	17	1	12	18	213	
252	151	187	158	210	6.942	236	346	647	380	487	101	179	387	214	
61	46	61	67	92	1.378	58	64	110	51	74	22	32	80	215	
73	62	67	59	83	1.345	44	60	103	53	77	20	40	64	216	
367	250	303	313	395	5.986	199	203	413	242	327	87	166	340	217	
29	27	27	26	46	490	19	13	34	15	19	12	10	25	218	
1.297	831	863	709	921	24.967	708	934	2.022	1.283	1.704	405	712	1.374	219	
59	40	44	42	55	1.380	58	59	125	69	79	17	31	68	220	
66	43	71	50	98	807	18	25	55	27	26	9	7	44	221	
43	29	25	33	49	674	17	23	47	24	39	9	15	35	222	
68	51	61	59	78	1.437	58	64	105	56	75	19	37	89	223	
23	23	33	23	48	265	5	5	13	5	10	2	2	9	224	
53	37	57	45	74	882	16	27	62	37	58	18	15	47	225	
9	5	6	7	10	111	4	1	8	4	5	—	8	6	226	
77	58	82	59	85	1.601	48	56	118	74	97	12	27	67	228	
43	35	34	45	48	581	18	15	25	26	35	9	11	30	227	
40	33	42	36	53	614	24	12	31	29	29	10	13	39	229	
32	27	37	40	76	495	4	13	21	16	24	2	13	20	230	
48	42	45	37	59	833	16	21	59	43	54	16	26	47	231	
13	15	15	21	14	223	3	8	9	9	12	3	3	17	232	
14	14	10	9	19	217	5	7	8	7	11	4	11	10	233	
2	2	7	5	4	47	4	4	2	1	—	—	—	6	234	
44	25	41	25	43	638	16	18	37	26	28	7	23	34	235	
93	74	87	94	126	2.245	99	106	176	99	115	25	58	150	236	
86	52	76	74	108	1.582	42	48	112	75	87	25	44	89	237	

segue TAV. 4 — Popolazione residente

C —

Codice dei Comuni	COMUNI	CLASSI QUINQUENNALI DI ETÀ (anni)										
		Meno di 5	5 - 9	10 - 14	15 - 19	20 - 24	25 - 29	30 - 34	35 - 39	40 - 44	45 - 49	50 - 54
238	SAN COLOMBANO BELMONTE	8	3	8	8	9	6	9	9	11	9	6
239	SAN DIDERO	6	8	11	9	13	7	9	10	17	11	11
240	SAN FRANCESCO AL CAMPO	84	122	119	114	103	106	139	110	116	107	118
241	SANGANO	79	124	112	91	77	97	117	113	109	78	66
242	SAN GERMANO CHISONE	33	35	46	61	37	48	43	41	74	72	75
243	SAN GILLIO	55	81	88	78	55	83	93	72	85	60	53
244	SAN GIORGIO CANAVESE	47	47	85	73	72	49	79	60	64	67	84
245	SAN GIORIO DI SUSÀ	9	14	18	16	25	17	20	28	28	23	25
246	SAN GIUSTO CANAVESE	83	77	79	80	74	87	116	83	76	84	87
247	SAN MARTINO CANAVESE	16	24	20	24	16	18	22	22	22	34	36
248	SAN MAURIZIO CANAVESE	141	247	247	231	238	213	242	233	270	234	250
249	SAN MAURO TORINESE	351	502	580	607	456	539	640	547	647	539	463
250	SAN PIETRO VAL LEMINA	20	37	38	53	33	40	42	33	46	45	48
251	SAN PONSO	8	7	12	10	4	8	11	5	7	5	11
252	SAN RAFFAELE CIMENA	57	80	97	77	60	80	107	67	81	69	71
253	SAN SEBASTIANO DA PO	31	36	32	47	34	34	39	32	51	58	43
254	SAN SECONDO DI PINEROLO	67	109	120	110	92	110	134	125	118	100	102
255	SANT'AMBROGIO DI TORINO	105	143	162	149	144	132	136	139	148	127	131
256	SANT'ANTONINO DI SUSÀ	103	152	170	158	158	147	141	144	145	135	117
257	SANTENA	340	424	453	346	377	454	459	341	371	276	292
258	SAUZE DI CESANA	5	6	2	4	5	7	10	3	2	5	7
259	SAUZE D'OUX	18	28	40	29	35	37	37	36	33	34	24
260	SCALENGHE	60	88	92	86	84	92	73	77	87	94	89
261	SCARMAGNO	26	37	27	29	25	41	27	27	30	22	28
262	SCIOLZE	17	36	31	36	27	32	40	46	35	26	28
263	SESTRIERE	17	36	32	25	32	29	34	22	26	23	23
264	SETTIMO ROTTARO	11	11	20	26	17	14	12	14	15	24	25
265	SETTIMO TORINESE	1.159	1.616	2.035	2.136	1.745	1.492	1.729	1.685	1.909	1.752	1.418
266	SETTIMO VITTONÈ	35	57	55	61	62	54	45	48	57	60	78
267	SPARONE	46	42	37	37	53	46	40	27	39	42	52
268	STRAMBINELLO	5	2	12	10	8	10	9	7	7	9	6
269	STRAMBINO	180	214	227	210	193	238	258	192	197	190	220
270	SUSÀ	173	216	257	286	243	220	233	215	247	237	234
271	TAVAGNASCO	24	24	29	32	34	27	25	21	39	25	25
272	TORINO	24.969	34.457	38.752	39.961	38.446	38.376	42.343	38.639	44.112	42.804	42.222
273	TORRAZZA PIEMONTE	52	56	78	88	74	69	76	73	72	63	77
274	TORRE CANAVESE	9	19	16	19	22	13	19	20	16	18	23
275	TORRE PELLICE	78	104	162	137	144	112	156	122	154	153	186
276	TRANA	75	85	91	70	97	62	99	96	85	81	84
277	TRAUSELLA	2	4	5	5	5	2	1	4	5	5	9
278	TRAVERSELLA	9	19	22	13	18	7	24	15	12	10	21
279	TRAVES	13	11	15	13	23	20	15	12	19	20	23
280	TROFARELLO	199	250	257	329	276	245	273	241	307	286	305
281	USSEAUX	5	3	7	8	10	4	8	1	5	4	7
282	USSEGLIO	3	9	13	14	9	6	8	9	17	10	14
283	VAIE	10	30	30	42	28	27	30	33	45	36	40
284	VAL DELLA TORRE	62	79	82	69	87	78	92	86	94	73	92
285	VALGIOIE	8	7	9	9	14	11	9	5	14	12	18
286	VALLO TORINESE	23	22	26	17	20	21	24	12	21	21	25
287	VALPERGA	89	109	108	106	105	128	107	98	125	103	121
288	VALPRATO SOANA	3	2	3	6	6	4	8	4	3	5	4
289	VARISELLA	16	13	21	24	20	18	19	22	38	13	29
290	VAUDA CANAVESE	24	21	37	33	34	34	36	27	36	49	45
292	VENARIA	745	1.030	1.174	1.080	913	921	1.093	978	1.047	909	855
291	VENAUS	18	30	38	46	29	34	36	28	40	30	24
293	VEROLENGO	101	137	147	163	149	138	157	126	153	189	182
294	VERRUA SAVOIA	13	16	36	31	26	21	32	25	36	49	49
295	VESTIGNE'	14	17	27	31	26	16	31	22	30	41	46
296	VIALFRE'	6	9	9	3	10	8	14	5	6	5	11
297	VICO CANAVESE	21	25	29	35	37	32	25	32	38	31	40
298	VIDRACCO	5	8	9	15	8	8	11	10	12	8	15
299	VIGONE	137	178	159	174	158	174	191	153	176	156	170
300	VILLAFRANCA PIEMONTE	133	153	179	168	152	146	154	116	149	151	164
301	VILLANOVA CANAVESE	21	40	39	43	34	24	32	34	36	38	37
302	VILLARBASSE	50	95	88	62	60	71	81	122	104	64	70
303	VILLAR DORA	51	46	74	76	62	60	74	61	52	86	67
304	VILLAREGGIA	20	25	25	32	24	24	25	32	32	28	46
305	VILLAR FOCCHIARDO	43	63	60	56	68	57	71	64	70	63	67
306	VILLAR PELLICE	19	30	43	44	34	25	33	27	47	35	51
307	VILLAR PEROSA	88	119	151	136	153	148	117	143	173	155	185
308	VILLASTELLONE	140	151	158	178	171	195	205	161	158	133	159
309	VINOVO	354	522	456	423	415	482	559	504	457	359	308
310	VIRLE PIEMONTE	19	24	20	32	29	30	28	22	30	32	37
311	VISCHE	22	25	29	41	32	28	42	45	52	38	74
312	VISTRORIO	7	9	10	14	13	15	10	18	20	25	19
313	VIU'	22	33	43	39	36	23	34	42	38	41	39
314	VOLPIANO	331	416	430	393	438	418	482	399	361	319	310
315	VOLVERA	309	367	296	254	305	282	319	253	223	167	139
	TOTALE PROVINCIA	57.067	77.289	85.502	85.702	80.138	81.385	90.486	81.785	91.145	84.014	81.948

per sesso e classe di età

FEMMINE

						PARTICOLARI CLASSI DI ETÀ (anni)								Codice dei Comuni
55 - 59	60 - 64	65 - 69	70 - 74	75 e più	TOTALE	Meno di 3	3 - 5	6 - 10	11 - 13	14 - 17	18	19 - 20	21 - 24	
16	11	10	6	10	139	5	3	4	5	7	3	1	8	238
15	9	17	10	15	178	2	5	9	7	10	1	4	9	239
108	73	120	88	120	1.747	41	72	116	75	94	18	39	87	240
81	38	44	45	37	1.308	41	60	127	68	81	10	38	58	241
68	40	65	72	106	916	20	16	39	27	48	14	18	30	242
40	32	36	24	51	986	25	46	81	57	70	10	24	44	243
89	66	76	76	131	1.165	28	29	56	50	68	7	28	58	244
44	24	33	42	44	410	7	4	18	10	12	2	9	20	245
84	67	81	88	124	1.370	52	46	75	47	77	12	24	60	246
21	19	26	21	36	377	7	11	23	15	17	3	11	13	247
221	171	173	186	243	3.540	85	93	264	137	205	43	109	168	248
404	280	290	270	377	7.492	185	274	496	361	489	123	212	356	249
34	23	15	19	28	554	13	9	38	26	43	12	14	26	250
6	12	11	6	14	137	5	5	6	10	5	4	3	3	251
55	39	58	51	74	1.123	29	44	98	47	66	16	21	50	252
47	44	54	60	70	712	16	19	44	15	35	8	17	26	253
104	58	93	60	121	1.623	38	51	109	73	96	27	32	72	254
119	107	102	79	105	2.028	60	68	158	87	126	36	63	105	255
115	82	102	74	115	2.058	57	68	166	96	128	37	65	124	256
263	147	187	161	254	5.145	181	240	431	265	313	74	162	274	257
3	5	3	6	3	76	3	3	6	—	3	1	2	4	258
22	13	11	13	18	428	12	10	31	28	25	2	11	31	259
77	61	68	55	77	1.260	33	51	76	62	71	22	25	70	260
29	12	25	28	37	450	16	15	36	20	23	4	8	22	261
31	27	40	28	47	527	9	12	38	20	28	9	8	23	262
23	9	11	12	11	365	9	16	36	20	23	4	7	27	263
26	22	14	19	34	304	5	11	9	8	24	3	13	12	264
988	605	622	557	685	22.133	610	854	1.728	1.199	1.727	423	797	1.353	265
63	47	59	47	79	907	21	25	56	35	50	11	20	52	266
46	40	50	29	54	680	22	29	44	20	33	7	21	39	267
13	7	4	12	8	129	1	4	6	6	8	2	5	5	268
223	152	151	137	219	3.201	88	127	234	129	167	42	79	158	269
242	171	229	212	261	3.676	97	120	219	156	234	46	113	190	270
35	20	28	25	31	444	16	14	22	15	31	8	9	28	271
38.040	26.034	29.130	26.432	37.432	582.149	13.867	17.319	35.859	23.385	32.124	7.837	15.459	30.735	272
70	47	65	59	64	1.083	28	37	59	49	68	12	33	62	273
24	27	21	19	33	318	5	7	19	9	18	2	6	19	274
205	143	167	208	319	2.550	39	60	116	93	126	27	49	115	275
70	64	79	64	92	1.294	45	52	84	53	62	12	26	84	276
6	5	6	5	14	83	—	4	2	4	3	2	2	4	277
25	22	34	18	28	297	6	6	18	13	17	1	3	17	278
24	22	23	27	29	309	8	7	10	10	12	1	7	20	279
232	145	200	181	268	3.994	110	131	271	152	235	65	126	221	280
9	9	13	11	12	116	3	2	3	5	7	2	2	9	281
15	9	22	13	27	198	2	4	7	9	8	3	6	9	282
42	25	35	38	52	543	8	9	28	18	35	6	17	19	283
115	67	58	67	89	1.290	39	35	85	52	54	13	33	68	284
12	8	15	17	27	195	4	4	8	6	8	1	5	11	285
23	25	22	16	30	348	13	16	23	14	18	—	5	19	286
136	110	125	103	164	1.837	49	60	111	63	94	14	43	83	287
14	9	13	21	25	130	—	3	3	—	6	1	3	4	288
26	17	22	16	18	332	8	11	17	11	22	3	7	15	289
38	35	40	30	40	559	14	15	26	17	35	3	16	23	290
667	450	527	538	588	13.515	418	510	1.076	702	910	215	389	722	292
36	26	29	20	39	500	11	10	34	21	38	11	14	22	291
157	118	161	128	175	2.381	55	79	132	87	136	33	49	126	293
62	42	68	73	96	675	6	9	20	22	25	9	12	19	294
39	29	32	38	56	495	8	7	19	17	25	7	10	22	295
13	5	11	8	15	138	3	3	12	3	4	1	3	8	296
29	41	39	28	48	530	9	17	26	15	29	8	17	26	297
19	11	11	10	21	181	4	4	6	7	10	1	6	7	298
157	118	157	122	192	2.572	81	85	176	100	120	44	72	128	299
146	103	147	123	192	2.376	72	83	167	110	136	31	64	122	300
32	28	33	34	34	539	12	16	39	24	38	8	14	26	301
65	51	56	56	70	1.165	27	44	99	46	57	9	28	45	302
74	51	52	59	58	1.003	33	25	49	46	66	11	28	51	303
47	31	41	38	63	533	12	14	24	14	26	8	12	16	304
44	54	86	61	94	1.021	29	27	58	44	40	13	24	55	305
49	32	47	35	67	618	10	17	32	30	31	9	16	25	306
120	110	100	100	133	2.131	50	62	122	93	115	25	58	122	307
125	95	94	85	137	2.345	97	75	148	90	152	33	74	129	308
261	156	183	171	180	5.790	197	270	498	292	330	81	161	341	309
16	26	32	27	52	456	11	13	24	14	21	6	14	21	310
72	51	44	67	76	738	11	13	26	16	36	8	17	22	311
24	11	12	11	21	239	4	4	12	4	9	4	5	11	312
51	49	58	74	89	711	14	17	33	27	24	11	17	30	313
275	165	251	226	280	5.494	185	225	428	273	291	89	160	357	314
117	70	87	71	92	3.351	165	225	338	184	213	46	112	248	315
73.937	50.418	58.363	52.937	74.553	1.206.669	31.883	39.272	80.220	51.338	69.917	16.596	32.579	63.893	

TAV. 5 - Popolazione residente in età da 6 anni in poi

Codice dei Comuni	COMUNI	FORNITI DI TITOLO DI STUDIO							
		LAUREA		DIPLOMA		LICENZA MEDIA INFERIORE		LICENZA ELEMENTARE	
		MF	M	MF	M	MF	M	MF	M
001	AGLIE'	35	21	271	142	507	290	1.339	568
002	AIRASCA	10	7	185	111	802	440	1.204	565
003	ALA DI STURA	6	6	17	7	99	54	279	134
004	ALBIANO D'IVREA	15	10	160	68	306	190	858	393
005	ALICE SUPERIORE	1	1	67	31	128	61	294	137
006	ALMESE	63	38	405	224	1.241	634	1.814	838
007	ALPETTE	9	8	47	26	65	37	182	70
008	ALPIGNANO	140	105	1.239	671	2.977	1.593	5.264	2.480
009	ANDEZENO	13	9	132	65	339	168	838	409
010	ANDRATE	6	4	43	19	94	64	274	117
011	ANGROGNA	6	4	44	18	121	63	502	278
012	ARIGNANO	3	1	29	14	159	83	453	218
013	AVIGLIANA	164	95	985	526	2.416	1.308	3.737	1.689
014	AZEGLIO	13	9	105	61	279	148	670	300
015	BAIRO	11	8	68	35	134	72	451	218
016	BALANGERO	36	24	226	120	701	400	1.398	601
017	BALDISSERO CANAVESE	9	6	79	37	115	59	212	84
018	BALDISSERO TORINESE	109	78	349	191	555	249	922	453
019	BALME	—	—	6	3	25	15	93	42
020	BANCHETTE	223	138	732	405	1.171	596	1.369	571
021	BARBANIA	13	7	88	43	228	119	658	320
022	BARDONECCHIA	77	50	498	278	920	534	1.242	583
023	BARONE CANAVESE	6	4	48	30	106	60	230	111
024	BEINASCO	173	121	1.445	863	5.431	2.917	7.185	3.406
025	BIBIANA	22	15	116	62	563	302	1.560	733
026	BOBBIO PELLICE	7	5	18	9	128	72	423	220
027	BOLLENGO	14	9	121	75	479	259	1.027	468
028	BORGARO TORINESE	98	52	592	342	2.423	1.252	3.180	1.509
029	BORGIALLO	6	4	29	16	81	37	250	124
030	BORGOFRANCO D'IVREA	58	39	445	211	846	458	1.612	735
031	BORGOMASINO	14	13	72	33	117	61	554	242
032	BORGONE SUSA	14	10	170	87	506	283	1.078	490
033	BOSCONERO	22	12	188	98	492	266	1.241	611
034	BRANDIZZO	45	29	593	299	1.634	921	2.965	1.377
035	BRICHERASIO	33	25	230	127	739	401	1.610	785
036	BROSSO	10	6	20	11	127	66	286	130
037	BROZOLO	8	5	35	22	100	51	212	112
038	BRUINO	66	42	443	266	1.750	904	2.211	1.042
039	BRUSASCO	27	20	108	56	294	159	713	340
040	BRUZOLO	13	6	75	38	297	171	584	264
041	BURIASCO	9	9	65	38	324	169	527	280
042	BURLO	44	24	191	102	307	169	535	224
043	BUSANO	7	4	70	38	209	107	490	236
044	BUSOLENO	115	65	744	375	1.551	899	2.783	1.262
045	BUTTIGLIERA ALTA	84	53	696	354	1.485	805	2.003	880
046	CAFASSE	48	35	342	188	799	422	1.706	788
047	CALUSO	123	77	757	428	1.923	1.049	3.385	1.478
048	CAMBIANO	69	44	588	324	1.300	720	2.273	1.005
049	CAMPIGLIONE-FENILE	9	6	41	14	230	124	483	232
050	CANDIA CANAVESE	25	17	126	61	264	142	613	281
051	CANDIOLO	36	25	284	154	866	495	1.499	695
052	CANISCHIO	3	2	12	7	51	27	227	115
053	CANTALUPA	25	19	175	100	318	174	741	370
054	CANTOIRA	9	7	49	21	116	63	297	152
055	CAPRIE	9	3	175	99	309	166	764	375
056	CARAVINO	7	7	68	43	266	143	549	251
057	CAREMA	6	4	84	40	192	113	551	249
058	CARIGNANO	127	77	554	326	2.208	1.157	4.053	1.835
059	CARMAGNOLA	300	193	1.995	1.028	6.072	3.285	10.007	4.712
060	CASALBORGONE	17	13	141	76	266	132	643	328
061	CASCINETTE D'IVREA	47	32	225	118	421	226	628	288
062	CASELETTE	19	11	266	148	695	352	842	401
063	CASELLE TORINESE	113	78	864	527	3.133	1.700	5.208	2.432
064	CASTAGNETO PO	42	29	131	82	205	98	364	188
065	CASTAGNOLE PIEMONTE	9	6	111	46	317	178	739	363
066	CASTELLAMONTE	113	73	1.002	516	2.034	1.064	4.318	1.956
067	CASTELNUOVO NIGRA	4	3	50	20	83	36	320	158
068	CASTIGLIONE TORINESE	85	59	547	285	1.217	630	1.872	860
069	CAVAGNOLO	23	19	116	59	480	258	968	478
070	CAVOUR	31	24	187	95	1.103	587	2.575	1.296
071	CERCENASCO	12	10	100	44	271	149	794	374
072	CERES	9	8	67	41	248	122	520	239
073	CERESOLE REALE	2	2	9	5	40	22	101	51
074	CESANA TORINESE	19	13	120	64	223	114	426	210
075	CHIALAMBERTO	3	3	28	19	70	42	141	73
076	CHIANOCCO	7	5	107	46	372	216	716	352
077	CHIAVERANO	59	39	290	148	499	285	1.012	444
078	CHIERI	516	332	3.239	1.685	7.047	3.741	13.408	6.227
079	CHIESANUOVA	1	1	12	8	28	14	116	57

per sesso e grado di istruzione

TOTALE		ALFABETI PRIVI DI TITOLO DI STUDIO				ANALFABETI				TOTALE		Codice dei Comuni
		TOTALE		di cui in età da 55 anni in poi		TOTALE		di cui in età da 55 anni in poi				
MF	M	MF	M	MF	M	MF	M	MF	M	MF	M	
2.152	1.021	302	132	138	56	5	2	2	—	2.459	1.155	001
2.201	1.123	425	195	92	36	14	3	6	1	2.640	1.321	002
401	201	47	22	21	8	3	2	—	—	451	225	003
1.339	661	147	73	56	23	10	6	7	3	1.496	740	004
490	230	63	22	36	12	5	1	4	—	558	253	005
3.523	1.734	598	282	262	117	40	13	21	5	4.161	2.029	006
303	141	18	11	5	1	—	—	—	—	321	152	007
9.620	4.849	1.855	830	540	210	175	60	111	40	11.650	5.739	008
1.322	651	160	76	28	10	11	4	9	3	1.493	731	009
417	204	48	17	27	5	1	—	1	—	466	221	010
673	363	100	51	46	21	3	1	1	1	776	415	011
644	316	77	36	16	6	4	1	4	1	725	353	012
7.302	3.618	1.187	531	367	130	113	43	64	20	8.602	4.192	013
1.067	518	114	49	33	12	8	3	7	3	1.189	570	014
664	333	40	24	3	2	3	1	1	1	707	358	015
2.361	1.145	331	151	119	47	27	8	18	4	2.719	1.304	016
415	186	38	18	11	5	—	—	—	—	453	204	017
1.935	971	284	120	113	41	7	—	7	—	2.226	1.091	018
124	60	9	5	—	—	—	—	—	—	133	65	019
3.495	1.710	406	179	65	14	30	11	15	5	3.931	1.900	020
987	489	178	77	107	41	6	4	4	3	1.171	570	021
2.737	1.445	344	151	52	14	13	3	11	3	3.094	1.599	022
390	205	134	46	105	32	—	—	—	—	524	251	023
14.234	7.307	2.614	1.170	594	217	214	76	123	48	17.062	8.553	024
2.261	1.112	275	139	105	47	12	5	6	3	2.548	1.256	025
576	306	61	23	28	9	6	5	2	2	643	334	026
1.641	811	185	83	57	21	16	4	11	4	1.842	898	027
6.293	3.155	1.288	580	207	81	73	27	44	12	7.654	3.762	028
366	181	79	36	47	18	5	2	4	1	450	219	029
2.961	1.443	456	202	123	45	54	19	33	10	3.471	1.664	030
757	349	73	38	30	11	4	1	3	1	834	388	031
1.768	870	265	114	115	39	12	3	6	2	2.045	987	032
1.943	987	367	169	134	52	23	7	11	4	2.333	1.163	033
5.237	2.626	995	432	310	117	70	20	55	14	6.302	3.078	034
2.612	1.338	753	333	377	155	15	8	8	3	3.380	1.679	035
443	213	41	21	9	4	—	—	—	—	484	234	036
355	190	96	46	66	35	2	1	1	1	453	237	037
4.470	2.254	826	378	179	71	53	22	28	11	5.349	2.654	038
1.142	575	273	124	132	55	13	7	7	3	1.428	706	039
969	479	211	100	105	47	6	1	5	1	1.186	580	040
925	496	261	127	129	59	16	8	10	4	1.202	631	041
1.077	519	92	47	21	8	8	3	5	2	1.177	569	042
776	385	257	108	139	52	9	2	3	—	1.042	495	043
5.193	2.601	884	367	365	125	49	12	32	9	6.126	2.980	044
4.268	2.092	601	258	126	37	30	8	12	3	4.899	2.358	045
2.895	1.433	479	206	202	71	25	8	15	4	3.399	1.647	046
6.188	3.032	855	367	298	99	53	18	28	8	7.096	3.417	047
4.230	2.093	708	291	168	59	57	19	29	9	4.995	2.403	048
763	376	293	153	150	67	6	3	5	3	1.062	532	049
1.028	501	192	78	112	36	7	2	5	1	1.227	581	050
2.685	1.369	449	216	133	62	12	2	8	1	3.146	1.587	051
293	151	14	7	5	2	1	—	1	—	308	158	052
1.259	663	225	96	94	35	8	2	5	1	1.492	761	053
471	243	74	39	44	24	3	2	1	1	548	284	054
1.257	643	334	152	168	58	11	2	6	1	1.602	797	055
890	444	191	85	84	33	12	5	9	3	1.093	534	056
833	406	126	63	59	24	3	1	—	—	962	470	057
6.942	3.395	1.362	617	606	256	85	39	39	17	8.389	4.051	058
18.374	9.218	3.678	1.697	1.223	474	273	97	139	50	22.325	11.012	059
1.067	549	360	151	259	107	11	5	9	4	1.438	705	060
1.321	664	174	72	63	21	16	6	7	3	1.511	742	061
1.822	912	349	159	126	47	13	4	11	3	2.184	1.075	062
9.318	4.737	2.065	922	656	244	279	145	146	57	11.662	5.804	063
742	397	186	73	107	34	5	—	3	—	933	470	064
1.176	593	245	125	123	60	9	3	3	2	1.430	721	065
7.467	3.609	1.001	465	401	150	81	25	44	12	8.549	4.099	066
457	217	102	39	74	22	2	2	1	1	561	258	067
3.721	1.834	554	260	209	88	34	13	17	4	4.309	2.107	068
1.587	814	361	163	152	59	17	7	12	3	1.965	984	069
3.896	2.002	848	399	404	171	46	29	36	23	4.790	2.430	070
1.177	577	277	142	169	82	9	5	7	4	1.463	724	071
844	410	126	68	65	24	6	4	1	1	976	482	072
152	80	10	3	1	1	1	—	1	—	163	83	073
788	401	82	44	16	6	1	—	—	—	871	445	074
242	137	129	63	103	50	3	1	—	—	374	201	075
1.202	619	194	93	81	31	13	5	9	4	1.409	717	076
1.860	916	235	100	66	24	9	5	7	4	2.104	1.021	077
24.210	11.985	4.401	1.844	1.542	532	381	114	208	62	28.992	13.943	078
157	80	43	13	34	9	2	2	2	2	202	95	079

segue TAV. 5 — Popolazione residente in età da 6 anni in poi

Codice dei Comuni	COMUNI	FORNITI DI TITOLO DI STUDIO							
		LAUREA		DIPLOMA		LICENZA MEDIA INFERIORE		LICENZA ELEMENTARE	
		MF	M	MF	M	MF	M	MF	M
080	CHIOMONTE	11	7	81	45	297	164	496	228
081	CHIUSA DI SAN MICHELE	11	6	105	60	437	242	749	331
082	CHIVASSO	322	196	2.845	1.669	6.705	3.826	10.830	5.039
083	CICONIO	—	—	15	12	90	44	228	107
084	CINTANO	6	4	30	14	37	20	141	76
085	CINZANO	6	3	27	14	57	30	150	70
086	CIRIÉ	326	220	1.561	889	4.825	2.451	7.807	3.614
087	CLAVIERE	1	—	34	17	78	52	47	30
088	COASSOLO TORINESE	18	14	109	56	257	146	731	371
089	COAZZE	29	20	127	75	589	302	1.311	599
090	COLLEGGNO	725	444	5.840	3.176	12.594	6.646	17.448	7.967
091	COLLERETTO CASTELNUOVO	3	—	22	10	73	42	247	109
092	COLLERETTO GIACOSA	7	5	70	37	128	70	325	149
093	CONDOVE	58	41	514	274	1.020	558	2.107	1.007
094	CORIO	30	18	190	99	583	315	1.286	621
095	COSSANO CANAVESE	1	1	56	31	77	41	324	155
096	CUCEGLIO	6	3	33	20	186	99	437	197
097	CUMIANA	101	74	520	327	1.480	755	2.809	1.288
098	CUORGNE'	186	115	936	502	2.505	1.312	4.545	2.079
099	DRUENTO	61	37	714	387	1.793	990	3.025	1.408
100	EXILLES	1	1	22	10	66	47	204	94
101	FAVRIA	35	26	328	160	839	447	2.043	989
102	FELETTO	13	6	158	94	470	248	1.106	526
103	FENESTRELLE	17	13	83	48	177	104	423	178
104	FIANO	69	50	288	153	630	315	873	398
105	FIORANO CANAVESE	16	11	109	53	208	126	426	194
106	FOGLIZZO	22	18	118	77	518	258	921	423
107	FORNO CANAVESE	45	25	261	156	866	436	2.121	1.056
108	FRASSINETTO	—	—	5	2	52	26	245	125
109	FRONT	7	5	70	45	233	129	794	361
110	FROSSASCO	20	15	111	65	531	285	1.053	490
111	GARZIGLIANA	1	—	15	7	125	75	255	125
112	GASSINO TORINESE	122	87	827	430	2.159	1.179	3.656	1.751
113	GERMAGNANO	8	7	177	83	303	154	528	241
114	GIAGLIONE	2	1	59	37	185	111	352	161
115	GIAVENO	153	101	793	444	2.911	1.452	5.372	2.410*
116	GIVOLETTO	28	19	232	126	442	232	704	350
117	GRAVERE	4	3	45	26	137	80	257	123
118	GROSCAVALLO	4	4	10	6	53	23	183	95
119	GROSSO	6	5	68	28	145	84	442	209
120	GRUGLIASCO	339	216	2.575	1.404	9.683	5.130	13.564	6.384
121	INGRIA	—	—	7	6	11	4	65	27
122	INVERSO PINASCA	2	—	17	10	158	87	353	175
123	ISOLABELLA	2	2	18	11	43	19	150	81
124	ISSIGLIO	2	2	39	14	82	48	245	119
125	IVREA	1.427	920	4.506	2.280	7.616	3.927	9.629	4.114
126	LA CASSA	6	5	79	40	225	123	404	200
127	LA LOGGIA	32	19	336	190	1.381	736	2.383	1.137
128	LANZO TORINESE	156	97	827	410	1.247	671	2.252	993
129	LAURIANO	14	8	88	50	204	98	567	275
130	LEINI	105	63	839	496	3.186	1.645	4.788	2.308
131	LEMIE	5	4	14	9	44	26	271	129
132	LESSOLO	22	12	183	87	437	252	1.047	487
133	LEVONE	2	1	29	17	84	43	279	126
134	LOCANA	17	13	197	110	405	226	1.149	540
135	LOMBARDORE	20	13	83	50	352	207	582	276
136	LOMBRIASCO	25	22	53	38	172	96	481	226
137	LORANZE'	29	14	116	60	220	134	538	248
138	LUGNACCO	2	1	27	14	75	46	223	103
139	LUSERNA SAN GIOVANNI	98	58	541	265	1.805	915	3.562	1.609
140	LUSERNETTA	1	—	14	7	108	59	188	103
141	LUSIGLIE'	4	2	40	27	93	53	285	124
142	MACELLO	8	6	58	34	221	120	487	234
143	MAGLIONE	5	2	41	23	77	42	302	136
144	MARENTINO	16	13	92	46	157	78	389	196
145	MASSELLO	2	1	11	5	7	6	56	27
146	MATHI	49	35	390	206	893	493	1.909	863
147	MATTIE	3	3	36	17	115	60	349	178
148	MAZZE'	36	26	253	149	698	384	1.833	852
149	MEANA DI SUSA	7	6	67	33	222	108	409	194
150	MERCENASCO	11	8	103	54	268	164	667	292
151	MEUGLIANO	2	1	11	2	18	9	84	42
152	MEZZENILE	5	3	66	31	148	84	661	308
153	MOMBELLO DI TORINO	3	3	23	12	50	29	177	84
154	MOMPANTERO	2	—	34	14	151	97	333	171
155	MONASTERO DI LANZO	2	1	25	9	71	36	163	99
156	MONCALIERI	2.552	1.485	7.379	3.857	15.998	8.516	24.657	11.527
157	MONCENISIO	—	—	6	4	8	4	13	5
158	MONTALDO TORINESE	5	3	29	12	81	45	227	117

per sesso e grado di istruzione

TOTALE		ALFABETI PRIVI DI TITOLO DI STUDIO				ANALFABETI				TOTALE		Codice dei Comuni
		TOTALE		di cui in età da 55 anni in poi		TOTALE		di cui in età da 55 anni in poi				
MF	M	MF	M	MF	M	MF	M	MF	M	MF	M	
885	444	108	45	61	24	2	2	1	1	995	491	080
1.302	639	185	83	52	19	12	6	6	2	1.499	728	081
20.702	10.730	3.817	1.614	1.241	420	282	105	172	60	24.801	12.449	082
333	163	26	12	1	—	1	—	1	—	360	175	083
214	114	9	2	—	—	1	1	—	—	224	117	084
240	117	29	9	20	7	1	1	1	1	270	127	085
14.519	7.174	2.816	1.240	825	284	204	69	99	35	17.539	8.483	086
160	99	11	5	—	—	—	—	—	—	171	104	087
1.115	587	120	61	35	17	5	3	1	1	1.240	651	088
2.056	996	321	141	154	57	11	5	6	2	2.388	1.142	089
36.607	18.233	6.009	2.732	1.512	554	848	351	522	193	43.464	21.316	090
345	161	25	8	7	1	2	2	2	2	372	171	091
530	261	56	26	19	9	2	1	2	1	588	288	092
3.699	1.880	486	246	195	83	30	13	16	8	4.215	2.139	093
2.089	1.053	608	273	374	157	21	6	10	2	2.718	1.332	094
458	228	76	28	53	17	2	—	—	—	536	256	095
662	319	71	35	25	8	5	—	4	—	738	354	096
4.910	2.444	709	305	279	104	24	7	14	5	5.643	2.756	097
8.172	4.008	1.460	630	537	172	97	34	42	14	9.729	4.672	098
5.593	2.822	1.040	476	292	107	76	28	48	19	6.709	3.326	099
293	152	54	20	38	11	1	1	1	1	348	173	100
3.245	1.622	666	321	193	84	72	31	33	13	3.983	1.974	101
1.747	874	340	136	95	36	69	41	21	12	2.156	1.051	102
700	343	79	31	40	12	2	1	2	1	781	375	103
1.860	916	291	125	108	45	10	4	7	3	2.161	1.045	104
759	384	97	34	37	14	5	2	4	1	861	420	105
1.579	776	374	171	205	75	24	4	10	1	1.977	951	106
3.293	1.673	656	299	239	79	53	19	29	12	4.002	1.991	107
302	153	48	22	31	12	2	1	—	—	352	176	108
1.104	540	158	75	49	21	4	—	3	—	1.266	615	109
1.715	855	328	145	111	47	8	4	6	3	2.051	1.004	110
396	207	91	50	53	29	3	1	3	1	490	258	111
6.764	3.447	1.453	662	539	210	118	31	82	24	8.335	4.140	112
1.016	485	226	110	110	44	3	2	1	1	1.245	597	113
598	310	64	30	34	15	—	—	—	—	662	340	114
9.229	4.407	1.536	671	690	247	81	30	45	19	10.846	5.108	115
1.406	727	215	98	61	21	7	3	3	2	1.628	828	116
443	232	46	24	18	8	1	—	1	—	490	256	117
250	128	30	16	12	6	—	—	—	—	280	144	118
661	326	151	60	71	21	5	2	3	1	817	388	119
26.161	13.134	5.129	2.294	1.195	426	585	196	346	115	31.875	15.624	120
83	37	44	14	36	9	—	—	—	—	127	51	121
530	272	91	43	46	22	3	1	2	—	624	316	122
213	113	37	16	19	8	1	—	—	—	251	129	123
368	183	44	17	15	5	1	1	1	1	413	201	124
23.178	11.241	2.924	1.277	903	294	199	60	115	37	26.301	12.578	125
714	368	164	58	92	29	8	4	5	2	886	430	126
4.132	2.082	836	370	214	82	62	20	32	11	5.030	2.472	127
4.482	2.171	664	289	260	77	30	11	13	5	5.176	2.471	128
873	431	247	107	171	73	6	1	3	1	1.126	539	129
8.918	4.512	1.685	767	417	161	122	42	56	19	10.725	5.321	130
334	168	53	20	34	10	—	—	—	—	387	188	131
1.689	838	211	95	57	27	10	3	5	1	1.910	936	132
394	187	72	23	43	8	2	1	2	1	468	211	133
1.768	889	291	109	180	58	10	3	8	3	2.069	1.001	134
1.037	546	214	103	85	41	13	2	8	1	1.264	651	135
731	382	90	38	34	15	3	1	1	1	824	421	136
903	456	99	47	24	7	5	—	2	—	1.007	503	137
327	164	20	13	5	2	—	—	—	—	347	177	138
6.006	2.847	1.039	468	506	195	36	21	23	11	7.081	3.336	139
311	169	181	84	115	57	10	3	7	2	502	256	140
422	206	46	19	21	6	1	—	1	—	469	225	141
774	394	252	126	144	67	1	1	—	—	1.027	521	142
425	203	42	18	19	9	3	1	2	1	470	222	143
654	333	220	103	127	58	12	4	9	3	886	440	144
76	39	36	17	35	17	1	1	1	1	113	57	145
3.241	1.597	608	247	229	77	48	16	21	8	3.897	1.860	146
503	258	124	55	82	28	7	3	4	2	634	316	147
2.820	1.411	428	178	217	85	14	7	7	3	3.262	1.596	148
705	341	119	43	60	17	5	3	2	1	829	387	149
1.049	518	110	52	46	18	5	1	4	—	1.164	571	150
115	54	19	10	11	3	4	4	2	2	138	68	151
880	426	85	35	43	13	5	2	5	2	970	463	152
253	128	29	13	16	8	2	—	2	—	284	141	153
520	282	122	46	84	25	4	1	3	1	646	329	154
261	145	198	93	147	69	1	1	1	1	460	239	155
50.586	25.385	8.279	3.662	2.049	757	615	192	359	111	59.480	29.239	156
27	13	1	—	1	—	1	1	1	1	29	14	157
342	177	60	29	45	21	3	2	1	1	405	208	158

segue TAV. 5 — Popolazione residente in età da 6 anni in poi

Codice dei Comuni	COMUNI	FORNITI DI TITOLO DI STUDIO							
		LAUREA		DIPLOMA		LICENZA MEDIA INFERIORE		LICENZA ELEMENTARE	
		MF	M	MF	M	MF	M	MF	M
159	MONTALENGHE	10	8	70	37	181	96	379	177
160	MONTALTO DORA	82	47	393	199	884	490	1.321	611
161	MONTANARO	35	27	406	200	1.138	654	2.405	1.127
162	MONTEU DA PO	13	8	53	27	144	76	403	187
163	MORIONDO TORINESE	2	2	52	33	98	53	321	162
164	NICHELINO	211	131	2.339	1.367	12.004	6.604	18.672	9.000
165	NOASCA	—	—	11	5	56	41	143	75
166	NOLE	68	48	644	339	1.424	769	2.665	1.221
167	NOMAGLIO	2	1	26	11	72	41	182	83
168	NONE	56	34	467	276	1.971	1.055	2.818	1.363
169	NOVALESA	11	10	37	16	103	59	257	116
170	OGLIANICO	9	7	67	37	254	134	660	308
171	ORBASSANO	136	81	1.307	787	4.973	2.737	7.387	3.461
172	ORIO CANAVESE	16	12	71	32	144	76	430	202
173	OSASCO	3	3	53	30	196	108	318	162
174	OSASIO	2	1	28	15	89	43	352	188
175	OULX	57	32	297	142	521	302	791	357
176	OZEGNA	5	2	81	48	236	127	503	231
177	PALAZZO CANAVESE	14	7	66	41	183	102	461	215
178	PANCALIERI	28	22	140	61	366	211	1.020	444
179	PARELLA	20	12	64	39	98	48	225	92
180	PAVAROLO	12	7	77	37	110	59	251	115
181	PAVONE CANAVESE	96	57	440	247	978	521	1.620	776
182	PECCO	2	2	19	10	51	34	148	61
183	PECETTO TORINESE	235	157	540	279	727	342	1.029	484
184	PEROSA ARGENTINA	49	28	340	160	1.011	540	1.829	854
185	PEROSA CANAVESE	14	9	47	25	72	39	228	116
186	PERRERO	10	9	84	41	204	121	477	244
187	PERTUSIO	5	4	25	12	117	60	323	163
188	PESSINETTO	8	4	69	40	161	88	391	170
189	PIANEZZA	142	101	882	510	2.734	1.443	4.297	1.980
190	PINASCA	23	14	202	91	663	381	1.304	608
191	PINEROLO	932	585	4.115	2.096	8.948	4.733	14.925	6.487
192	PINO TORINESE	659	445	1.686	873	1.913	826	2.206	994
193	PIOBESI TORINESE	20	15	139	82	662	348	1.440	683
194	PIOSSASCO	197	137	1.215	689	4.705	2.588	5.885	2.664
195	PISCINA	21	13	188	96	576	306	1.322	645
196	PIVERONE	20	13	104	58	377	194	545	235
197	POIRINO	73	52	686	344	1.695	935	3.675	1.769
198	POMARETTO	18	10	102	40	305	148	536	263
199	PONT-CANAVESE	44	28	286	146	924	494	2.187	967
200	PORTE	5	3	64	31	205	112	496	231
201	PRAGELATO	8	7	59	31	130	74	234	114
202	PRALI	2	2	14	6	86	48	208	111
203	PRALORMO	17	12	100	54	284	149	709	349
204	PRAMOLLO	2	2	17	6	44	21	258	140
205	PRAROSTINO	10	7	60	28	184	101	495	256
206	PRASCORSANO	3	3	39	22	116	65	341	170
207	PRATIGLIONE	2	2	36	19	111	49	388	187
208	QUAGLIUZZO	8	6	32	18	68	32	174	68
209	QUASSOLO	2	2	52	23	101	57	239	108
210	QUINCINETTO	5	2	84	48	247	156	634	303
211	REANO	23	17	124	77	261	137	537	220
212	RIBORDONE	—	—	3	—	15	7	142	52
213	RIVALBA	17	11	38	16	187	102	436	226
214	RIVALTA DI TORINO	125	86	1.296	708	3.846	2.138	5.431	2.537
215	RIVA PRESSO CHIERI	48	35	213	125	654	337	1.234	613
216	RIVARA	20	10	147	91	552	279	1.304	651
217	RIVAROLO CANAVESE	166	105	1.164	591	2.664	1.424	5.144	2.355
218	RIVAROSSA	15	11	82	50	209	100	479	228
219	RIVOLI	820	560	4.661	2.695	13.401	7.126	19.146	8.937
220	ROBASSOMERO	25	18	213	117	838	444	1.019	489
221	ROCCA CANAVESE	21	13	96	56	288	156	851	388
222	ROLETTO	28	18	145	74	319	183	571	279
223	ROMANO CANAVESE	48	25	293	169	715	364	1.165	529
224	RONCO CANAVESE	3	2	26	14	75	43	256	128
225	RONDISONE	12	10	99	50	302	178	950	458
226	RORA'	2	2	1	—	54	32	125	66
228	ROSTA	83	52	401	244	962	493	1.142	505
227	ROURE	8	5	45	18	249	129	575	287
229	RUBIANA	15	9	116	53	276	144	610	306
230	RUEGLIO	13	10	94	45	175	95	566	248
231	SALASSA	11	9	129	64	327	170	878	407
232	SALBERTRAND	4	1	39	25	118	62	237	114
233	SALERANO CANAVESE	9	6	44	21	99	57	201	91
234	SALZA DI PINEROLO	—	—	5	2	9	7	39	23
235	SAMONE	25	19	140	74	349	210	512	218
236	SAN BENIGNO CANAVESE	77	54	349	216	1.048	557	1.903	866
237	SAN CARLO CANAVESE	32	19	256	131	716	376	1.427	668

per sesso e grado di istruzione

TOTALE		ALFABETI PRIVI DI TITOLO DI STUDIO				ANALFABETI				TOTALE		Codice dei Comuni
		TOTALE		di cui in età da 55 anni in poi		TOTALE		di cui in età da 55 anni in poi				
MF	M	MF	M	MF	M	MF	M	MF	M	MF	M	
640	318	137	65	84	38	3	2	3	2	780	385	159
2.680	1.347	478	222	152	53	30	8	18	4	3.188	1.577	160
3.984	2.008	868	361	334	111	80	33	64	25	4.932	2.402	161
613	298	90	41	33	16	5	1	5	1	708	340	162
473	250	109	41	62	25	3	3	1	1	585	294	163
33.226	17.102	7.141	3.197	1.522	598	623	194	374	110	40.990	20.493	164
210	121	121	46	88	28	2	2	1	1	333	169	165
4.801	2.377	962	410	351	108	82	31	49	17	5.845	2.818	166
282	136	82	35	44	13	1	—	—	—	365	171	167
5.312	2.728	1.042	482	253	102	89	27	50	13	6.443	3.237	168
408	201	95	40	60	22	3	—	2	—	506	241	169
990	486	167	72	57	19	12	4	8	3	1.169	562	170
13.803	7.066	2.767	1.198	743	262	252	85	139	41	16.822	8.349	171
661	322	88	41	53	22	9	7	3	3	758	370	172
570	303	171	82	93	35	7	4	6	4	748	389	173
471	247	61	32	16	7	3	1	2	1	535	280	174
1.666	833	215	83	58	18	7	2	3	1	1.888	918	175
825	408	193	80	84	29	12	6	6	4	1.030	494	176
724	365	63	33	21	8	1	—	1	—	788	398	177
1.554	738	185	99	73	34	9	2	6	1	1.748	839	178
407	191	41	22	9	4	5	1	5	1	453	214	179
450	218	110	45	53	19	6	3	2	1	566	266	180
3.134	1.601	504	232	132	53	57	19	36	10	3.695	1.852	181
220	107	15	5	5	1	—	—	—	—	235	112	182
2.531	1.262	339	165	85	33	9	3	6	2	2.879	1.430	183
3.229	1.582	858	352	481	168	22	14	14	9	4.109	1.948	184
361	189	45	19	23	8	1	—	—	—	407	208	185
775	415	239	103	161	68	4	—	3	—	1.018	518	186
470	239	118	47	68	23	3	1	—	—	591	287	187
629	302	85	35	33	8	4	2	3	1	718	339	188
8.055	4.034	1.365	630	402	149	114	42	68	23	9.534	4.706	189
2.192	1.094	518	228	309	120	10	5	6	4	2.720	1.327	190
28.920	13.901	5.022	2.233	1.984	715	389	165	203	78	34.331	16.299	191
6.464	3.138	780	359	174	62	25	8	14	6	7.269	3.505	192
2.261	1.128	298	149	55	22	35	14	14	5	2.594	1.291	193
12.002	6.078	2.104	967	420	162	165	64	93	36	14.271	7.109	194
2.107	1.060	341	157	93	33	19	5	8	2	2.467	1.222	195
1.046	500	91	38	25	10	9	3	6	1	1.146	541	196
6.129	3.100	996	451	287	119	89	36	49	17	7.214	3.587	197
961	461	215	96	122	50	4	—	3	—	1.180	557	198
3.441	1.635	695	254	379	89	41	15	24	10	4.177	1.904	199
770	377	141	56	66	26	7	5	4	2	918	438	200
431	226	33	13	7	2	—	—	—	—	464	239	201
310	167	73	32	46	18	2	1	—	—	385	200	202
1.110	564	174	77	86	39	6	5	2	1	1.290	646	203
321	169	23	17	6	5	—	—	—	—	344	186	204
749	392	142	63	75	29	6	4	4	3	897	459	205
499	260	135	59	86	34	—	—	—	—	634	319	206
537	257	82	39	26	12	4	1	2	—	623	297	207
282	124	28	14	12	4	—	—	—	—	310	138	208
394	190	41	20	10	3	7	2	4	2	442	212	209
970	509	145	60	45	14	8	3	6	2	1.123	572	210
945	451	94	41	26	6	6	1	2	—	1.045	493	211
160	59	8	3	4	1	—	—	—	—	168	62	212
678	355	121	49	55	14	1	1	—	—	800	405	213
10.698	5.469	1.962	923	336	122	140	48	98	33	12.800	6.440	214
2.149	1.110	361	155	115	42	19	8	6	3	2.529	1.273	215
2.023	1.031	419	192	154	71	32	10	19	7	2.474	1.233	216
9.138	4.475	1.543	694	462	172	124	52	47	17	10.805	5.221	217
785	389	112	52	46	21	4	2	3	1	901	443	218
38.028	19.318	7.483	3.337	1.769	683	687	218	374	114	46.198	22.873	219
2.095	1.068	413	187	124	51	12	2	8	2	2.520	1.257	220
1.256	613	209	94	97	41	10	4	6	2	1.475	711	221
1.063	554	200	76	96	30	4	3	1	1	1.267	633	222
2.221	1.087	321	153	80	28	21	8	13	6	2.563	1.248	223
360	187	130	45	88	31	2	2	1	1	492	234	224
1.363	696	303	140	91	32	17	8	9	4	1.683	844	225
182	100	52	30	36	20	3	1	2	1	237	131	226
2.588	1.294	371	174	89	26	10	4	6	3	2.969	1.472	228
877	439	188	80	117	43	2	—	1	—	1.067	519	227
1.017	512	112	50	41	14	20	9	2	2	1.149	571	229
848	398	50	22	7	—	—	—	—	—	898	420	230
1.345	650	157	67	34	13	19	8	8	5	1.521	725	231
398	202	39	24	11	6	2	1	—	—	439	227	232
353	175	46	21	21	7	6	4	2	1	405	200	233
53	32	39	21	28	14	1	1	1	1	93	54	234
1.026	521	166	74	57	16	12	5	5	1	1.204	600	235
3.377	1.693	597	268	152	57	47	20	34	14	4.021	1.981	236
2.431	1.194	430	194	151	59	31	12	16	5	2.892	1.400	237

segue TAV. 5 — Popolazione residente in età da 6 anni in poi

Codice dei Comuni	C O M U N I	FORNITI DI TITOLO DI STUDIO							
		LAUREA		DIPLOMA		LICENZA MEDIA INFERIORE		LICENZA ELEMENTARE	
		MF	M	MF	M	MF	M	MF	M
238	SAN COLOMBANO BELMONTE	1	1	21	12	49	23	176	85
239	SAN DIDERO	—	—	33	15	75	42	161	80
240	SAN FRANCESCO AL CAMPO	37	25	347	199	675	372	1.504	719
241	SANGANO	55	32	228	134	755	395	988	436
242	SAN GERMANO CHISONE	20	12	121	53	386	218	890	413
243	SAN GILLIO	23	17	205	104	454	246	805	375
244	SAN GIORGIO CANAVESE	19	12	214	108	461	237	1.094	494
245	SAN GIORIO DI SUSÀ	5	4	38	15	169	102	459	227
246	SAN GIUSTO CANAVESE	26	14	194	96	548	289	1.349	630
247	SAN MARTINO CANAVESE	10	3	76	35	125	72	419	195
248	SAN MAURIZIO CANAVESE	65	40	430	252	1.736	894	3.052	1.392
249	SAN MAURO TORINESE	319	213	1.574	882	3.963	2.006	5.802	2.673
250	SAN PIETRO VAL LEMINA	24	21	151	79	278	146	504	235
251	SAN PONSO	—	—	11	7	49	26	157	70
252	SAN RAFFAELE CIMENA	42	28	237	125	461	238	943	449
253	SAN SEBASTIANO DA PO	9	8	92	47	304	170	725	349
254	SAN SECONDO DI PINEROLO	54	35	331	165	779	437	1.428	673
255	SANT'AMBROGIO DI TORINO	19	12	260	153	1.060	608	1.806	857
256	SANT'ANTONINO DI SUSÀ	44	27	374	221	981	507	1.700	771
257	SANTENA	83	50	722	419	2.541	1.371	4.540	2.159
258	SAUZE DI CESANA	6	2	17	7	22	10	82	48
259	SAUZE D'OUX	15	10	73	40	298	164	383	190
260	SCALENGHE	24	17	163	85	527	302	1.315	647
261	SCARMAGNO	13	6	119	57	146	78	383	167
262	SCIOLZE	12	8	63	33	251	123	487	237
263	SESTRIERE	10	7	80	49	237	124	275	131
264	SETTIMO ROTTARO	3	3	43	19	90	49	371	163
265	SETTIMO TORINESE	318	197	3.265	1.761	12.159	6.824	18.492	8.820
266	SETTIMO VITTORE	23	14	195	87	348	210	849	398
267	SPARONE	12	10	88	41	220	112	689	356
268	STRAMBINELLO	—	—	32	14	53	32	137	60
269	STRAMBINO	87	55	705	368	1.294	714	2.836	1.271
270	SUSÀ	146	93	715	343	1.920	1.049	2.788	1.263
271	TAVAGNASCO	4	2	61	28	204	112	447	215
272	TORINO	42.741	26.979	156.360	81.407	305.583	155.699	407.604	179.115
273	TORRAZZA PIEMONTE	18	11	109	65	462	233	1.039	488
274	TORRE CANAVESE	11	8	71	37	126	58	306	132
275	TORRE PELLICE	161	104	508	224	1.283	609	1.844	804
276	TRANA	45	24	257	155	630	327	1.081	482
277	TRAUSELLA	5	4	10	4	34	21	111	58
278	TRAVERSELLA	4	3	11	7	119	61	394	195
279	TRAVES	—	—	69	39	113	58	265	127
280	TROFARELLO	73	47	723	358	1.890	1.038	3.480	1.633
281	USSEAU	3	2	16	7	60	41	138	69
282	USSEGLIO	5	3	20	13	70	35	241	115
283	VAIE	7	5	79	42	248	141	516	240
284	VAL DELLA TORRE	33	23	281	156	561	290	1.086	509
285	VALGIOIE	4	2	28	10	72	39	154	69
286	VALLO TORINESE	8	6	46	23	143	76	319	153
287	VALPERGA	36	21	244	117	713	402	1.728	800
288	VALPRATO SOANA	1	1	15	6	37	18	94	39
289	VARISELLA	6	3	18	12	154	80	372	185
290	VAUDA CANAVESE	8	6	52	34	220	115	662	321
292	VENARIA	182	116	1.724	953	7.709	4.191	10.136	4.721
291	VENAUS	4	—	63	28	264	161	467	214
293	VEROLENGO	39	28	334	193	948	520	2.421	1.130
294	VERRUA SAVOIA	11	7	82	48	191	111	691	342
295	VESTIGNE'	8	8	83	52	204	107	522	218
296	VIALFRE'	5	3	23	14	54	29	122	54
297	VICO CANAVESE	24	14	110	51	223	126	546	244
298	VIDRACCO	7	5	40	20	70	33	177	79
299	VIGONE	51	35	261	142	1.143	630	2.471	1.203
300	VILLAFRANCA PIEMONTE	32	23	231	126	1.031	571	2.197	1.057
301	VILLANOVA CANAVESE	4	4	67	31	204	119	470	216
302	VILLARBASSE	41	29	355	185	581	302	873	410
303	VILLAR DORA	24	21	149	81	495	254	837	396
304	VILLAREGGIA	13	4	105	48	167	105	631	281
305	VILLAR FOCCHIARDO	18	11	133	72	450	228	910	422
306	VILLAR PELLICE	12	8	78	30	233	127	669	311
307	VILLAR PEROSA	28	16	290	166	1.184	674	1.847	845
308	VILLASTELLONE	40	23	384	226	1.241	654	1.876	861
309	VINOVO	239	163	1.162	679	2.953	1.519	4.490	2.119
310	VIRLE PIEMONTE	6	4	57	25	182	96	516	231
311	VISCHE	16	11	100	52	290	149	796	359
312	VISTRORIO	10	8	46	23	95	62	265	109
313	VIU'	14	12	98	47	244	136	863	414
314	VOLPIANO	118	75	1.158	671	2.333	1.234	4.646	2.138
315	VOLVERA	25	12	433	258	1.685	934	2.720	1.306
	TOTALE PROVINCIA	62.025	39.360	268.466	141.999	611.374	319.703	931.909	423.263

per sesso e grado di istruzione

TOTALE		ALFABETI PRIVI DI TITOLO DI STUDIO				ANALFABETI				TOTALE		Codice dei Comuni
		TOTALE		di cui in età da 55 anni in poi		TOTALE		di cui in età da 55 anni in poi				
MF	M	MF	M	MF	M	MF	M	MF	M	MF	M	
247	121	16	11	3	1	1	1	—	—	264	133	238
269	137	64	27	42	18	2	—	2	—	335	164	239
2.563	1.315	628	275	310	126	48	15	27	10	3.239	1.605	240
2.026	997	302	129	69	29	13	8	8	5	2.341	1.134	241
1.417	696	292	136	173	78	10	7	8	5	1.719	839	242
1.487	742	295	135	85	34	18	8	10	3	1.800	885	243
1.788	851	305	143	150	54	20	11	11	6	2.113	1.005	244
671	348	122	54	76	34	11	3	3	2	804	405	245
2.117	1.029	315	149	122	47	29	11	12	5	2.461	1.189	246
630	305	60	28	11	6	2	—	—	—	692	333	247
5.283	2.578	1.057	450	447	170	93	43	47	20	6.433	3.071	248
11.658	5.774	1.954	896	591	221	129	38	75	21	13.741	6.708	249
957	481	112	57	23	10	1	—	—	—	1.070	538	250
217	103	23	11	6	1	2	1	—	—	242	115	251
1.683	840	359	165	138	56	24	11	17	9	2.066	1.016	252
1.130	574	205	85	111	47	2	1	1	—	1.337	660	253
2.592	1.310	465	216	193	73	7	4	5	3	3.064	1.530	254
3.145	1.630	621	270	212	91	54	20	25	8	3.820	1.920	255
3.099	1.526	567	239	177	65	54	22	24	10	3.720	1.787	256
7.886	3.999	1.438	674	296	122	119	46	60	24	9.443	4.719	257
127	67	20	10	8	5	1	—	—	—	148	78	258
769	404	87	48	8	3	2	—	1	—	858	452	259
2.029	1.051	358	170	170	73	17	7	11	5	2.404	1.228	260
661	308	91	28	27	8	4	1	2	—	756	337	261
813	401	167	77	80	34	11	7	6	4	991	485	262
602	311	76	29	14	4	3	1	—	—	681	341	263
507	234	35	20	9	3	—	—	—	—	542	254	264
34.234	17.602	6.521	2.860	1.647	620	551	175	293	89	41.306	20.637	265
1.415	709	274	124	150	64	14	9	6	4	1.703	842	266
1.009	519	235	99	133	52	4	1	3	—	1.248	619	267
222	106	20	12	3	1	2	2	1	1	244	120	268
4.922	2.408	778	334	249	79	46	18	22	11	5.746	2.760	269
5.569	2.748	966	414	336	121	122	36	68	16	6.657	3.198	270
716	357	95	44	39	12	7	3	3	2	818	404	271
912.288	443.200	128.405	54.895	35.159	11.179	12.306	3.941	6.942	2.067	1.052.999	502.036	272
1.628	797	311	134	139	57	23	13	14	9	1.962	944	273
514	235	52	26	11	4	1	—	—	—	567	261	274
3.796	1.741	629	261	336	117	42	14	31	8	4.467	2.016	275
2.013	988	300	139	110	45	16	5	6	1	2.329	1.132	276
160	87	14	8	5	2	—	—	—	—	174	95	277
528	266	37	14	4	—	1	1	—	—	566	281	278
447	224	104	33	76	17	—	—	—	—	551	257	279
6.166	3.076	1.068	474	352	129	98	29	59	16	7.332	3.579	280
217	119	26	13	16	7	1	1	—	—	244	133	281
336	166	35	14	19	4	3	2	2	1	374	182	282
850	428	161	58	99	30	4	3	2	2	1.015	489	283
1.961	978	422	206	183	83	25	8	12	3	2.408	1.192	284
258	120	83	35	54	16	2	1	2	1	343	156	285
516	258	102	41	46	15	—	—	—	—	618	299	286
2.721	1.340	535	212	236	75	35	11	14	4	3.291	1.563	287
147	64	64	20	54	15	—	—	—	—	211	84	288
550	280	74	39	26	13	11	3	8	2	635	322	289
942	476	129	66	73	38	4	3	2	2	1.075	545	290
19.751	9.981	4.420	1.947	1.280	454	520	176	301	105	24.691	12.104	292
798	403	141	59	68	26	3	1	3	1	942	463	291
3.742	1.871	625	268	301	110	32	13	15	7	4.399	2.152	293
975	508	308	121	230	82	10	4	7	3	1.293	633	294
817	385	93	46	39	16	3	2	1	1	913	433	295
204	100	44	17	26	9	1	—	—	—	249	117	296
903	435	74	39	14	6	1	—	1	—	978	474	297
294	137	34	18	10	5	1	1	—	—	329	156	298
3.926	2.010	843	380	398	158	40	13	21	7	4.809	2.403	299
3.491	1.777	862	379	455	186	39	15	19	7	4.392	2.171	300
745	370	210	79	109	36	7	2	4	2	962	451	301
1.850	926	295	130	78	34	5	—	3	—	2.150	1.056	302
1.505	752	326	151	171	69	27	10	14	5	1.858	913	303
916	438	49	23	3	1	3	—	1	—	968	461	304
1.511	733	339	159	177	69	10	3	5	2	1.860	895	305
992	476	158	85	68	33	4	2	2	1	1.154	563	306
3.349	1.701	646	288	289	112	22	9	5	2	4.017	1.998	307
3.541	1.764	715	340	276	109	30	9	12	3	4.286	2.113	308
8.844	4.480	1.683	783	388	154	114	55	64	29	10.641	5.318	309
761	356	66	41	10	7	6	4	3	2	833	401	310
1.202	571	141	62	78	28	6	2	1	—	1.349	635	311
416	202	32	15	11	6	1	1	1	1	449	218	312
1.219	609	147	77	64	31	5	5	5	5	1.371	691	313
8.255	4.118	1.587	714	481	190	115	41	63	25	9.957	4.873	314
4.863	2.510	1.048	495	221	110	83	28	43	14	5.994	3.033	315
1.873.774	924.325	301.495	132.013	92.464	32.690	25.193	8.610	14.195	4.582	2.200.462	1.064.948	

TAV. 6 - Popolazione residente che frequenta corsi regolari di studio

Codice dei Comuni	COMUNI	CORSO REGOLARE DI STUDI							
		6 - 13		14 - 18		19 e più		TOTALE	
		MF	M	MF	M	MF	M	MF	M
001	AGLIE'	233	111	100	48	32	18	365	177
002	AIRASCA	428	216	117	54	28	15	573	285
003	ALA DI STURA	39	20	13	10	3	2	55	32
004	ALBIANO D'IVREA	143	74	63	27	19	7	225	108
005	ALICE SUPERIORE	50	23	17	9	13	2	80	34
006	ALMESE	486	233	188	94	61	41	735	368
007	ALPETTE	21	11	15	11	8	6	44	28
008	ALPIGNANO	1.523	759	563	299	185	105	2.271	1.163
009	ANDEZENO	196	101	80	36	22	13	298	150
010	ANDRATE	33	17	2	1	4	1	39	19
011	ANGROGNA	86	48	17	8	5	3	108	59
012	ARIGNANO	102	53	20	8	6	3	128	64
013	AVIGLIANA	1.077	571	387	198	150	84	1.614	853
014	AZEGLIO	121	57	46	24	23	12	190	93
015	BAIRO	66	42	20	13	5	2	91	57
016	BALANGERO	290	144	96	49	36	20	422	213
017	BALDISSERO CANAVESE	36	19	9	3	11	4	56	26
018	BALDISSERO TORINESE	285	147	122	56	55	28	462	231
019	BALME	15	9	2	1	1	—	18	10
020	BANCHETTE	580	289	254	120	99	60	933	469
021	BARBANIA	112	55	47	26	12	9	171	90
022	BARDONECCHIA	420	198	184	93	56	34	660	325
023	BARONE CANAVESE	38	14	26	13	3	1	67	28
024	BEINASCO	2.627	1.371	1.041	528	286	170	3.954	2.069
025	BIBIANA	236	127	74	34	34	16	344	177
026	BOBBIO PELLICE	61	24	11	3	6	4	78	31
027	BOLLENGO	191	100	85	38	28	17	304	155
028	BORGARO TORINESE	1.280	638	356	171	97	53	1.733	862
029	BORGIALLO	36	17	15	8	4	1	55	26
030	BORGOFRANCO D'IVREA	425	212	151	69	48	22	624	303
031	BORGOMASINO	65	40	22	11	9	4	96	55
032	BORGONE SUSA	199	104	72	38	25	10	296	152
033	BOSCONERO	292	147	84	42	15	5	391	194
034	BRANDIZZO	814	419	256	110	89	51	1.159	580
035	BRICHERASIO	412	191	117	57	39	27	568	275
036	BROSSO	48	28	19	6	1	—	68	34
037	BROZOLO	36	18	13	5	10	5	59	28
038	BRUINO	854	438	336	155	90	53	1.280	646
039	BRUSASCO	147	72	44	25	11	4	202	101
040	BRUZOLO	149	74	52	22	13	9	214	105
041	BURIASCO	154	81	44	22	21	10	219	113
042	BUROLO	125	65	63	27	29	20	217	112
043	BUSANO	132	59	35	10	7	4	174	73
044	BUSOLENO	610	285	272	138	107	56	989	479
045	BUTTIGLIERA ALTA	680	325	263	134	89	38	1.032	497
046	CAFASSE	366	198	139	73	60	30	565	301
047	CALUSO	806	395	319	146	104	58	1.229	599
048	CAMBIANO	673	323	273	146	93	54	1.039	523
049	CAMPIGLIONE-FENILE	109	65	27	15	5	4	141	84
050	CANDIA CANAVESE	104	53	53	20	19	8	176	81
051	CANDIOLO	390	196	153	80	67	30	610	306
052	CANISCHIO	16	10	2	1	2	2	20	13
053	CANTALUPA	186	97	65	37	20	13	271	147
054	CANTOIRA	41	23	16	8	4	3	61	34
055	CAPRIE	200	111	57	31	9	6	266	148
056	CARAVINO	131	64	41	27	7	5	179	96
057	CAREMA	85	44	32	16	6	2	123	62
058	CARIGNANO	943	476	324	142	116	66	1.383	684
059	CARMAGNOLA	3.048	1.546	963	464	343	209	4.354	2.219
060	CASALBORGONE	106	56	44	20	26	13	176	89
061	CASCINETTE D'IVREA	185	99	97	48	44	22	326	169
062	CASELETTE	313	160	117	55	35	20	465	235
063	CASELLE TORINESE	1.582	826	567	280	195	110	2.344	1.216
064	CASTAGNETO PO	96	51	41	23	21	14	158	88
065	CASTAGNOLE PIEMONTE	166	89	37	14	12	5	215	108
066	CASTELLAMONTE	870	464	333	156	164	86	1.367	706
067	CASTELNUOVO NIGRA	44	23	20	3	6	4	70	30
068	CASTIGLIONE TORINESE	522	280	214	117	85	38	821	435
069	CAVAGNOLO	214	113	66	28	20	12	300	153
070	CAVOUR	534	299	126	58	40	29	700	386
071	CERCENASCO	164	86	36	18	7	7	207	111
072	CERES	75	53	50	22	8	5	133	80
073	CERESOLE REALE	14	4	5	3	1	1	20	8
074	CESANA TORINESE	116	67	37	17	18	9	171	93
075	CHIALAMBERTO	29	15	15	8	3	3	47	26
076	CHIANOCCO	150	87	52	21	14	5	216	113
077	CHIAVERANO	254	126	96	49	28	13	378	188
078	CHIERI	3.678	1.828	1.531	778	678	378	5.887	2.984
079	CHIESANUOVA	11	7	3	—	—	—	14	7

e/o corsi di formazione professionale, per sesso e classe di età

		CORSO DI FORMAZIONE PROFESSIONALE										Codice dei Comuni
di cui occupati		14 - 16		17 - 19		20 e più		TOTALE		di cui occupati		
MF	M	MF	M	MF	M	MF	M	MF	M	MF	M	
10	5	16	9	5	2	15	9	36	20	13	10	001
15	10	13	3	1	—	12	9	26	12	13	9	002
1	1	2	2	—	—	—	—	2	2	—	—	003
5	4	3	—	2	—	6	2	11	2	3	1	004
2	1	—	—	3	1	2	—	5	1	1	—	005
21	17	13	9	8	4	15	8	36	21	12	8	006
3	2	1	1	1	—	—	—	2	1	—	—	007
51	35	49	30	33	17	73	38	155	85	64	39	008
8	7	11	7	4	1	3	2	18	10	3	2	009
—	—	—	—	—	—	—	—	—	—	—	—	010
2	1	—	—	1	1	1	—	2	1	1	—	011
2	2	5	2	1	—	3	3	9	5	2	2	012
58	43	36	23	16	6	42	21	94	50	35	20	013
5	4	6	2	3	2	7	4	16	8	4	4	014
—	—	1	1	—	—	3	1	4	2	3	1	015
10	6	13	9	3	2	11	4	27	15	12	5	016
5	2	2	2	—	—	1	—	3	2	—	—	017
13	6	10	4	1	—	12	8	23	12	8	7	018
—	—	—	—	1	1	—	—	1	1	—	—	019
36	31	14	6	11	2	28	9	53	17	22	8	020
4	4	7	5	—	—	2	2	9	7	2	2	021
25	19	15	8	5	1	9	6	29	15	10	5	022
—	—	6	5	1	1	—	—	7	6	—	—	023
109	80	133	60	64	23	89	45	286	128	82	48	024
9	6	9	3	—	—	16	10	25	13	8	7	025
3	2	2	1	2	—	2	2	6	3	4	3	026
7	5	6	1	3	1	18	15	27	17	14	12	027
43	26	26	18	21	7	67	45	114	70	58	44	028
1	—	2	1	—	—	—	—	2	1	1	1	029
13	8	8	8	2	—	14	8	24	16	10	7	030
1	—	—	—	—	—	2	—	2	—	2	—	031
6	3	5	3	2	1	6	2	13	6	5	2	032
4	2	17	7	4	3	10	7	31	17	10	7	033
35	25	39	23	11	1	40	22	90	46	36	22	034
10	7	13	8	9	2	11	9	33	19	11	10	035
—	—	1	—	1	—	2	2	4	2	1	1	036
2	1	2	—	—	—	1	1	3	1	1	1	037
35	19	29	13	14	6	41	25	84	44	37	25	038
3	2	6	4	—	—	6	3	12	7	4	3	039
2	—	4	1	3	1	5	3	12	5	3	2	040
11	6	11	5	1	1	5	2	17	8	7	4	041
4	4	2	1	1	—	6	3	9	4	3	2	042
—	—	1	1	2	1	6	2	9	4	5	2	043
31	22	13	5	13	2	36	22	62	29	27	21	044
43	26	33	19	9	3	35	14	77	36	27	13	045
26	17	7	3	4	3	19	13	30	19	17	12	046
29	22	18	9	13	3	41	25	72	37	30	20	047
32	21	39	21	12	7	28	13	79	41	19	9	048
1	—	6	3	—	—	2	2	8	5	2	2	049
2	1	2	2	2	2	6	5	10	9	7	6	050
24	14	19	7	9	4	22	15	50	26	21	15	051
2	2	—	—	—	—	1	—	1	—	1	—	052
6	5	5	3	1	1	8	7	14	11	5	5	053
—	—	3	3	—	—	1	1	4	4	1	1	054
1	1	7	4	1	—	5	2	13	6	4	2	055
1	1	—	—	1	—	2	2	3	2	2	2	056
3	1	3	3	1	—	4	1	8	4	6	2	057
32	20	46	25	14	6	43	22	103	53	43	22	058
118	89	85	54	48	12	112	59	245	125	97	57	059
9	7	4	4	1	1	8	1	13	6	5	—	060
12	8	7	5	10	4	5	2	22	11	5	3	061
16	12	11	5	7	5	17	9	35	19	17	11	062
76	51	59	40	20	6	43	27	122	73	44	33	063
4	4	5	4	5	2	1	1	11	7	2	1	064
5	2	12	8	1	—	8	6	21	14	8	6	065
49	36	27	18	12	5	55	24	94	47	41	23	066
3	2	1	1	—	—	1	1	2	2	—	—	067
23	14	15	6	7	4	12	6	34	16	9	8	068
6	6	10	5	1	1	5	2	16	8	3	2	069
15	11	17	3	12	6	17	11	46	20	19	14	070
2	2	—	—	1	—	5	3	6	3	3	2	071
2	2	8	3	3	1	—	—	11	4	—	—	072
1	1	1	—	1	1	—	—	2	1	—	—	073
2	1	1	1	3	—	2	2	6	3	2	2	074
3	3	1	—	—	—	—	—	1	—	—	—	075
1	1	4	3	1	—	3	—	8	3	1	—	076
8	7	7	4	3	1	6	3	16	8	6	3	077
225	143	190	109	86	41	130	60	406	210	113	63	078
—	—	—	—	—	—	1	1	1	1	1	1	079

segue TAV. 6 — Popolazione residente che frequenta corsi regolari di studio

Codice dei Comuni	COMUNI	CORSO REGOLARE DI STUDI							
		6 - 13		14 - 18		19 e più		TOTALE	
		MF	M	MF	M	MF	M	MF	M
080	CHIOMONTE	80	38	49	27	10	7	139	72
081	CHIUSSA DI SAN MICHELE	198	98	64	33	24	18	286	149
082	CHIVASSO	3.038	1.555	1.270	654	478	256	4.786	2.465
083	CICONIO	32	18	15	7	8	3	55	28
084	CINTANO	17	8	6	4	7	5	30	17
085	CINZANO	18	7	5	4	2	2	25	13
086	CIRIÉ	2.450	1.248	872	426	360	194	3.682	1.868
087	CLAVIERE	15	8	13	7	5	2	33	17
088	COASSOLO TORINESE	136	72	47	14	22	12	205	98
089	COAZZE	216	115	89	45	24	17	329	177
090	COLLEGNO	5.732	2.975	2.281	1.125	945	527	8.958	4.627
091	COLLERETTO CASTELNUOVO	28	11	13	6	4	—	45	17
092	COLLERETTO GIACOSA	69	32	30	15	13	5	112	52
093	CONDOVE	385	199	166	75	69	33	620	307
094	CORIO	252	127	102	50	27	19	381	196
095	COSSANO CANAVESE	30	13	14	6	6	3	50	22
096	CUCEGLIO	60	35	41	13	12	8	113	56
097	CUMIANA	593	267	268	134	78	49	939	450
098	CUORGNE'	1.129	580	390	213	165	83	1.684	876
099	DRUENTO	967	498	309	167	123	65	1.399	730
100	EXILLES	23	14	9	5	8	5	40	24
101	FAVRIA	524	271	172	78	68	43	764	392
102	FELETTO	272	121	80	44	17	14	369	179
103	FENESTRELLE	67	34	24	12	15	8	106	54
104	FIANO	270	129	128	71	52	29	450	229
105	FIORANO CANAVESE	90	39	40	19	5	4	135	62
106	FOGLIZZO	210	121	101	39	26	17	337	177
107	FORNO CANAVESE	478	251	134	70	24	13	636	334
108	FRASSINETTO	28	16	2	1	2	1	32	18
109	FRONT	147	75	42	21	12	8	201	104
110	FROSSASCO	281	136	91	50	16	9	388	195
111	GARZIGLIANA	48	28	9	7	4	3	61	38
112	GASSINO TORINESE	1.110	585	399	206	116	65	1.625	856
113	GERMAGNANO	149	87	46	17	19	9	214	113
114	GIAGLIONE	62	31	18	9	8	5	88	45
115	GIAVENO	1.122	582	399	174	176	97	1.697	853
116	GIVOLETTO	223	120	86	48	39	24	348	192
117	GRAVERE	47	24	23	15	4	3	74	42
118	GROSCAVALLO	26	15	4	3	3	3	33	21
119	GROSSO	108	53	42	22	19	8	169	83
120	GRUGLIASCO	4.744	2.458	1.737	870	614	333	7.095	3.661
121	INGRIA	5	2	2	2	2	2	9	6
122	INVERSO PINASCA	63	28	17	5	10	5	90	38
123	ISOLABELLA	30	12	9	3	3	3	42	18
124	ISSIGLIO	34	14	9	4	2	—	45	18
125	IVREA	2.988	1.526	1.591	780	956	492	5.535	2.798
126	LA CASSA	99	51	44	22	17	11	160	84
127	LA LOGGIA	756	388	247	115	63	37	1.066	540
128	LANZO TORINESE	532	292	244	108	126	76	902	476
129	LAURIANO	93	43	29	8	19	11	141	62
130	LEINI	1.573	794	487	248	201	128	2.261	1.170
131	LEMIE	31	18	5	3	1	1	37	22
132	LESSOLO	214	109	66	34	30	16	310	159
133	LEVONE	39	23	15	8	6	5	60	36
134	LOCANA	167	79	71	38	27	14	265	131
135	LOMBARDORE	157	85	60	36	11	5	228	126
136	LOMBRIASCO	82	26	24	12	9	6	115	44
137	LORANZE'	129	70	39	19	11	7	179	96
138	LUGNACCO	25	19	18	10	6	3	49	32
139	LUSERNA SAN GIOVANNI	690	354	261	125	106	54	1.057	533
140	LUSERNETTA	51	28	8	2	4	2	63	32
141	LUSIGLIE'	38	22	28	10	3	3	69	35
142	MACELLO	127	67	24	14	15	9	166	90
143	MAGLIONE	32	12	15	7	3	2	50	21
144	MARENTINO	101	49	29	16	10	7	140	72
145	MASSELLO	3	—	1	1	4	3	8	4
146	MATHI	500	245	166	96	57	33	723	374
147	MATTIE	46	28	18	9	4	3	68	40
148	MAZZE'	337	169	126	68	45	22	508	259
149	MEANA DI SUSÀ	77	36	27	12	10	4	114	52
150	MERCENASCO	93	51	42	19	22	11	157	81
151	MEUGLIANO	8	6	1	—	3	3	12	9
152	MEZZENILE	82	41	25	14	5	4	112	59
153	MOMBELLO DI TORINO	23	12	11	4	2	—	36	16
154	MOMPANTERO	43	26	16	8	3	—	62	34
155	MONASTERO DI LANZO	36	18	11	4	5	2	52	24
156	MONCALIERI	8.267	4.155	3.149	1.562	1.444	813	12.860	6.530
157	MONCENISIO	1	—	—	—	—	—	1	—
158	MONTALDO TORINESE	25	17	13	4	6	3	44	24

e/o corsi di formazione professionale, per sesso e classe di età

		CORSO DI FORMAZIONE PROFESSIONALE										Codice dei Comuni
di cui occupati		14 - 16		17 - 19		20 e più		TOTALE		di cui occupati		
MF	M	MF	M	MF	M	MF	M	MF	M	MF	M	
4	3	5	3	—	—	3	3	8	6	3	3	080
10	6	11	2	7	3	9	6	27	11	9	5	081
144	102	138	86	76	33	92	59	306	178	84	63	082
7	4	—	—	—	—	—	—	—	—	—	—	083
1	—	—	—	—	—	2	2	2	2	1	1	084
1	1	—	—	—	—	—	—	—	—	—	—	085
127	90	118	70	42	20	80	48	240	138	74	50	086
—	—	1	—	1	—	—	—	2	—	—	—	087
8	7	6	3	2	1	4	1	12	5	3	1	088
4	4	14	10	5	2	7	5	26	17	7	4	089
297	193	193	126	110	45	221	119	524	290	213	125	090
1	—	—	—	—	—	1	—	1	—	1	—	091
2	1	1	—	—	—	2	2	3	2	1	1	092
14	7	13	9	2	—	10	5	25	14	10	4	093
11	9	12	10	—	—	8	7	20	17	8	7	094
2	1	1	—	3	1	4	3	8	4	3	1	095
4	3	3	—	—	—	4	4	7	4	4	4	096
24	18	38	15	9	4	15	12	62	31	17	14	097
52	35	53	34	24	14	46	24	123	72	44	25	098
48	27	43	32	18	4	33	22	94	58	30	23	099
3	2	2	1	—	—	1	1	3	2	1	1	100
27	19	23	13	7	3	34	27	64	43	33	27	101
6	5	15	14	5	2	22	15	42	31	18	14	102
3	2	4	3	1	—	2	1	7	4	2	1	103
20	11	20	15	6	1	5	3	31	19	5	2	104
—	—	1	—	2	1	2	1	5	2	2	2	105
8	5	10	6	4	—	8	5	22	11	5	4	106
4	3	19	12	6	3	11	4	36	19	9	5	107
1	1	1	1	—	—	—	—	1	1	—	—	108
2	2	2	2	3	1	1	1	6	4	2	1	109
3	1	19	10	4	3	2	2	25	15	2	2	110
4	3	3	3	3	2	3	2	9	7	4	3	111
43	28	55	35	20	11	31	16	106	62	27	15	112
5	4	5	1	4	—	7	3	16	4	5	3	113
—	—	—	—	—	—	—	—	—	—	—	—	114
63	40	62	30	23	9	61	33	146	72	57	31	115
10	8	6	3	4	1	11	3	21	7	8	2	116
1	1	2	2	1	—	4	3	7	5	3	2	117
1	1	—	—	—	—	1	1	1	1	1	1	118
3	—	7	7	1	1	3	2	11	10	3	2	119
263	170	301	175	119	53	205	111	625	339	184	116	120
1	1	—	—	—	—	—	—	—	—	—	—	121
4	2	3	—	—	—	1	1	4	1	1	1	122
—	—	—	—	—	—	—	—	—	—	—	—	123
—	—	1	—	1	—	1	—	3	—	2	—	124
189	134	96	58	68	21	171	95	335	174	115	80	125
5	4	6	4	5	2	8	2	19	8	8	3	126
21	15	24	12	7	3	20	10	51	25	20	11	127
37	27	22	11	9	2	39	19	70	32	31	18	128
1	1	1	—	2	1	1	1	4	2	—	—	129
98	72	48	27	27	9	70	33	145	69	70	37	130
—	—	1	1	—	—	—	—	1	1	—	—	131
7	3	2	1	3	2	8	3	13	6	7	3	132
1	1	2	1	—	—	—	—	2	1	—	—	133
9	5	5	2	2	1	9	7	16	10	7	6	134
4	3	4	3	7	6	8	5	19	14	8	6	135
7	6	4	3	—	—	2	—	6	3	2	—	136
5	2	3	—	2	—	5	2	10	2	3	2	137
—	—	—	—	1	—	—	—	1	—	—	—	138
31	22	23	11	7	3	30	14	60	28	22	12	139
3	2	—	—	—	—	—	—	—	—	—	—	140
1	1	4	3	1	1	4	3	9	7	5	4	141
6	5	3	1	2	1	2	—	7	2	1	—	142
—	—	—	—	—	—	1	1	1	1	1	1	143
3	3	4	3	3	2	—	—	7	5	1	1	144
1	1	1	1	1	1	—	—	2	2	—	—	145
19	16	22	15	7	3	16	6	45	24	10	5	146
2	2	3	1	1	—	2	1	6	2	2	1	147
15	9	25	16	2	1	14	6	41	23	11	7	148
3	2	6	1	2	—	5	4	13	5	5	4	149
9	4	6	3	2	1	8	4	16	8	7	3	150
2	2	—	—	—	—	2	—	2	—	1	—	151
2	2	7	4	2	2	4	2	13	8	4	2	152
—	—	2	2	—	—	—	—	2	2	—	—	153
—	—	2	—	2	1	—	—	4	1	—	—	154
3	1	—	—	—	—	1	1	1	1	1	1	155
543	364	288	159	174	72	359	189	821	420	318	188	156
—	—	—	—	—	—	—	—	—	—	—	—	157
4	3	2	—	—	—	—	—	2	—	—	—	158

segue TAV. 6 — Popolazione residente che frequenta corsi regolari di studio

Codice dei Comuni	COMUNI	CORSO REGOLARE DI STUDI							
		6 - 13		14 - 18		19 e più		TOTALE	
		MF	M	MF	M	MF	M	MF	M
159	MONTALENGHE	78	42	44	21	9	6	131	69
160	MONTALTO DORA	417	213	158	78	54	24	629	315
161	MONTANARO	572	309	192	91	62	39	826	439
162	MONTEU DA PO	72	30	27	14	6	4	105	48
163	MORIONDO TORINESE	60	28	22	14	10	7	92	49
164	NICHELINO	6.649	3.329	2.378	1.223	655	354	9.682	4.906
165	NOASCA	28	17	6	4	1	—	35	21
166	NOLE	718	372	248	106	113	62	1.079	540
167	NOMAGLIO	51	29	9	3	3	2	63	34
168	NONE	963	519	284	151	127	76	1.374	746
169	NOVALESA	53	24	22	14	1	—	76	38
170	OGLIANICO	131	62	35	20	20	11	186	93
171	ORBASSANO	2.419	1.252	874	425	261	153	3.554	1.830
172	ORIO CANAVESE	68	41	26	14	4	1	98	56
173	OSASCO	93	61	31	15	11	6	135	82
174	OSASIO	70	38	18	7	4	3	92	48
175	OULX	222	94	93	49	39	14	354	157
176	OZEGNA	148	75	37	16	11	9	196	100
177	PALAZZO CANAVESE	70	47	36	17	17	10	123	74
178	PANCALIERI	153	79	53	29	12	9	218	117
179	PARELLA	42	25	18	5	7	4	67	34
180	PAVAROLO	75	35	13	5	9	3	97	43
181	PAVONE CANAVESE	525	271	200	99	65	35	790	405
182	PECCO	20	9	7	5	4	3	31	17
183	PECETTO TORINESE	374	198	175	90	89	52	638	340
184	PEROSA ARGENTINA	444	239	181	73	46	25	671	337
185	PEROSA CANAVESE	41	20	19	10	7	2	67	32
186	PERRERO	85	42	37	17	10	4	132	63
187	PERTUSIO	65	34	32	13	4	3	101	50
188	PESSINETTO	74	35	23	11	9	5	106	51
189	PIANEZZA	1.308	686	486	254	175	107	1.969	1.047
190	PINASCA	241	128	117	64	19	9	377	201
191	PINEROLO	3.847	2.034	1.606	766	850	459	6.303	3.259
192	PINO TORINESE	941	470	545	255	309	167	1.795	892
193	PIOBESI TORINESE	360	183	100	57	25	16	485	256
194	PIOSSASCO	2.307	1.202	854	425	304	168	3.465	1.795
195	PISCINA	326	163	111	47	20	11	457	221
196	PIVERONE	103	51	60	27	25	12	188	90
197	POIRINO	935	460	309	140	103	59	1.347	659
198	POMARETTO	135	73	59	26	15	5	209	104
199	PONT-CANAVESE	366	174	144	69	42	21	552	264
200	PORTE	101	48	32	14	11	4	144	66
201	PRAGELATO	42	22	12	4	6	5	60	31
202	PRALI	36	17	4	4	3	2	43	23
203	PRALORMO	141	73	39	20	16	11	196	104
204	PRAMOLLO	24	15	15	7	—	—	39	22
205	PRAROSTINO	87	46	23	11	3	2	113	59
206	PRASCORSANO	65	35	19	9	4	3	88	47
207	PRATIGLIONE	62	30	8	4	7	5	77	39
208	QUAGLIUZZO	33	21	13	5	5	4	51	30
209	QUASSOLO	35	15	14	4	7	2	56	21
210	QUINCINETTO	125	72	32	16	6	3	163	91
211	REANO	118	59	41	24	12	10	171	93
212	RIBORDONE	5	2	4	1	1	1	10	4
213	RIVALBA	88	50	25	12	16	10	129	72
214	RIVALTA DI TORINO	2.127	1.102	749	382	231	124	3.107	1.608
215	RIVA PRESSO CHIERI	335	174	114	64	37	22	486	260
216	RIVARA	286	130	92	46	27	16	405	192
217	RIVAROLO CANAVESE	1.299	648	510	252	192	111	2.001	1.011
218	RIVAROSSA	102	53	30	13	14	8	146	74
219	RIVOLI	6.741	3.443	2.553	1.284	962	547	10.256	5.274
220	ROBASSOMERO	382	188	118	55	43	17	543	260
221	ROCCA CANAVESE	144	62	41	22	16	8	201	92
222	ROLETTO	139	68	56	24	12	6	207	98
223	ROMANO CANAVESE	345	184	104	46	49	28	498	258
224	RONCO CANAVESE	28	10	14	7	4	3	46	20
225	RONDISSONE	227	128	66	26	18	10	311	164
226	RORA'	27	15	4	3	2	—	33	18
228	ROSTA	415	223	181	94	69	42	665	359
227	ROURE	103	52	33	13	8	3	144	68
229	RUBIANA	112	55	36	15	21	11	169	81
230	RUEGLIO	74	37	25	11	17	12	116	60
231	SALASSA	183	81	66	30	17	8	266	119
232	SALBERTRAND	45	27	19	7	6	2	70	36
233	SALERANO CANAVESE	33	18	18	12	11	4	62	34
234	SALZA DI PINEROLO	5	2	—	—	3	1	8	3
235	SAMONE	146	83	48	29	21	9	215	121
236	SAN BENIGNO CANAVESE	558	283	160	75	59	32	777	390
237	SAN CARLO CANAVESE	375	188	142	78	59	31	576	297

e/o corsi di formazione professionale, per sesso e classe di età

		CORSO DI FORMAZIONE PROFESSIONALE										Codice dei Comuni
di cui occupati		14 - 16		17 - 19		20 e più		TOTALE		di cui occupati		
MF	M	MF	M	MF	M	MF	M	MF	M	MF	M	
4	3	2	—	2	2	1	1	5	3	1	1	159
10	4	14	8	9	4	11	5	34	17	11	6	160
32	20	24	12	7	1	22	13	53	26	16	12	161
2	1	1	1	—	—	2	2	3	3	2	2	162
4	4	—	—	1	1	2	2	3	3	2	2	163
274	183	302	163	149	77	214	122	665	362	190	133	164
1	—	1	1	—	—	4	4	5	5	4	4	165
40	24	17	8	8	2	24	18	49	28	23	17	166
—	—	—	—	1	1	2	1	3	2	1	1	167
60	46	25	10	10	3	39	19	74	32	30	18	168
—	—	5	4	1	—	—	—	6	4	—	—	169
3	3	8	4	4	—	8	6	20	10	10	8	170
115	72	142	83	44	21	92	59	278	163	91	63	171
—	—	1	—	2	1	1	—	4	1	2	—	172
4	3	3	1	2	1	1	1	6	3	2	2	173
2	1	1	1	2	1	2	—	4	3	2	1	174
13	5	9	7	2	2	5	3	16	12	4	3	175
5	4	13	6	—	—	5	3	18	9	6	4	176
2	2	3	2	—	—	4	2	7	4	2	1	177
6	5	6	4	2	2	4	2	12	8	3	2	178
2	2	2	—	1	—	1	1	4	1	1	1	179
2	1	3	1	2	1	6	4	11	6	4	4	180
17	10	10	5	9	1	18	7	37	13	16	6	181
—	—	1	1	2	1	—	—	3	2	—	—	182
28	21	11	7	8	5	22	9	41	21	17	9	183
10	6	28	6	8	1	14	9	50	16	11	8	184
3	2	5	3	—	—	2	1	7	4	2	1	185
1	—	6	6	1	—	5	3	12	9	4	2	186
—	—	5	1	1	—	1	—	7	1	1	—	187
5	4	2	2	1	1	3	—	6	3	3	1	188
80	52	47	29	23	7	61	34	131	70	60	34	189
3	3	20	13	10	—	8	5	38	18	9	5	190
277	181	136	77	96	32	182	95	414	204	160	97	191
70	45	19	12	17	7	42	23	78	42	35	22	192
17	14	14	10	4	3	17	8	35	21	18	10	193
121	73	102	62	45	22	71	41	218	125	67	46	194
2	2	14	2	7	2	6	3	27	7	6	3	195
5	3	4	3	4	—	8	6	16	9	6	5	196
33	22	25	13	15	3	37	26	77	42	32	22	197
2	2	19	9	4	2	6	2	29	13	4	2	198
12	9	17	14	10	6	5	3	32	23	5	4	199
5	2	3	1	3	—	3	2	9	3	4	2	200
2	1	1	—	1	—	1	1	3	1	1	1	201
1	1	1	1	1	1	2	2	4	4	1	1	202
6	3	5	2	1	1	2	1	8	4	2	2	203
—	—	1	1	1	—	1	—	3	1	—	—	204
—	—	4	1	2	1	—	—	6	2	1	1	205
3	2	2	1	—	—	2	—	4	1	2	—	206
3	2	—	—	—	—	3	1	3	1	2	1	207
4	3	2	1	—	—	—	—	2	1	—	—	208
—	—	1	—	—	—	2	1	3	1	1	—	209
3	2	1	—	2	—	2	2	5	2	2	2	210
4	3	8	8	—	—	6	5	14	13	4	4	211
1	1	—	—	—	—	2	1	2	1	1	1	212
7	6	4	3	4	2	1	1	9	6	3	2	213
91	56	86	56	36	12	56	29	178	97	56	33	214
12	11	18	11	4	2	10	5	32	18	10	6	215
8	6	11	7	3	—	9	6	23	13	8	6	216
52	39	58	42	16	6	45	23	119	71	40	26	217
6	3	1	—	1	1	2	1	4	2	3	2	218
315	224	294	169	121	64	273	151	688	384	246	170	219
16	8	14	8	9	5	10	7	33	20	10	7	220
1	—	10	5	—	—	4	3	14	8	4	3	221
5	4	7	1	3	2	3	3	13	6	6	5	222
17	11	6	4	2	1	11	8	19	13	13	9	223
—	—	—	—	—	—	2	2	2	2	2	2	224
5	3	6	4	1	—	3	2	10	6	1	1	225
1	1	—	—	—	—	—	—	—	—	—	—	226
21	12	18	10	4	2	15	8	37	20	9	5	228
—	—	7	3	2	1	6	3	15	7	5	3	227
8	7	7	3	1	1	2	2	10	6	1	1	229
3	3	1	1	1	1	2	1	4	3	—	—	230
7	5	17	14	5	2	11	7	33	23	11	7	231
—	—	2	1	2	1	8	3	12	5	7	3	232
2	1	—	—	2	—	3	1	5	1	2	1	233
2	1	—	—	—	—	—	—	—	—	—	—	234
3	—	3	2	1	1	6	4	10	7	5	4	235
19	14	20	13	7	3	25	16	52	32	21	18	236
25	20	24	14	9	6	11	5	44	25	9	5	237

segue TAV. 6 — Popolazione residente che frequenta corsi regolari di studio

Codice dei Comuni	COMUNI	CORSO REGOLARE DI STUDI							
		6 - 13		14 - 18		19 e più		TOTALE	
		MF	M	MF	M	MF	M	MF	M
238	SAN COLOMBANO BELMONTE	27	18	11	4	3	2	41	24
239	SAN DIDERO	31	15	12	3	4	2	47	20
240	SAN FRANCESCO AL CAMPO	399	209	148	85	48	23	595	317
241	SANGANO	351	156	124	59	36	16	511	231
242	SAN GERMANO CHISONE	120	54	66	30	16	9	202	93
243	SAN GILLIO	265	127	97	46	29	17	391	190
244	SAN GIORGIO CANAVESE	229	123	93	46	35	20	357	189
245	SAN GIORIO DI SUSA	52	24	25	17	4	1	81	42
246	SAN GIUSTO CANAVESE	259	138	95	41	28	16	382	195
247	SAN MARTINO CANAVESE	71	33	23	7	11	6	105	46
248	SAN MAURIZIO CANAVESE	774	374	277	138	108	51	1.159	563
249	SAN MAURO TORINESE	1.766	909	808	391	325	175	2.899	1.475
250	SAN PIETRO VAL LEMINA	127	63	65	24	31	18	223	105
251	SAN PONSO	29	13	12	10	4	3	45	26
252	SAN RAFFAELE CIMENA	295	150	89	38	29	18	413	206
253	SAN SEBASTIANO DA PO	114	55	51	29	19	11	184	95
254	SAN SECONDO DI PINEROLO	384	202	141	70	29	19	554	291
255	SANT'AMBROGIO DI TORINO	489	246	140	77	59	30	688	353
256	SANT'ANTONINO DI SUSA	474	213	184	74	62	43	720	330
257	SANTENA	1.393	697	402	201	129	83	1.924	981
258	SAUZE DI CESANA	12	6	2	1	4	2	18	9
259	SAUZE D'OULX	124	65	45	28	17	9	186	102
260	SCALENGHE	273	136	89	46	22	14	384	196
261	SCARMAGNO	85	29	26	10	13	6	124	45
262	SCIOLZE	122	64	45	15	12	4	179	83
263	SESTRIERE	96	40	38	20	20	13	154	73
264	SETTIMO ROTTARO	42	25	31	10	12	3	85	38
265	SETTIMO TORINESE	5.984	3.063	2.596	1.332	784	444	9.364	4.839
266	SETTIMO VITTONI	178	87	48	20	17	7	243	114
267	SPARONE	119	55	35	13	9	3	163	71
268	STRAMBINELLO	25	13	15	7	5	4	45	24
269	STRAMBINO	713	351	221	83	72	41	1.006	475
270	SUSA	760	386	356	176	91	53	1.207	615
271	TAVAGNASCO	85	48	31	11	9	6	125	65
272	TORINO	121.046	61.973	55.091	27.854	35.075	19.797	211.212	109.624
273	TORRAZZA PIEMONTE	208	100	79	36	32	17	319	153
274	TORRE CANAVESE	61	33	16	8	6	3	83	44
275	TORRE PELLICE	407	198	175	81	72	41	654	320
276	TRANA	275	138	91	42	37	17	403	197
277	TRAUSELLA	13	7	7	3	1	—	21	10
278	TRAVERSELLA	58	27	8	3	6	4	72	34
279	TRAVES	43	23	18	9	4	2	65	34
280	TROFARELLO	896	473	351	175	111	64	1.358	712
281	USSEAUX	17	9	5	2	4	2	26	13
282	USSEGLIO	30	14	8	4	5	3	43	21
283	VAIE	92	46	40	18	13	5	145	69
284	VAL DELLA TORRE	284	147	74	39	43	31	401	217
285	VALGIOIE	28	14	11	7	3	1	42	22
286	VALLO TORINESE	70	33	22	11	5	3	97	47
287	VALPERGA	340	166	123	59	30	11	493	236
288	VALPRATO SOANA	9	6	5	1	—	—	14	7
289	VARISELLA	71	43	18	8	1	1	90	52
290	VAUDA CANAVESE	99	56	37	16	9	7	145	79
292	VENARIA	3.619	1.845	1.225	634	389	226	5.233	2.705
291	VENAUS	106	51	50	26	3	—	159	77
293	VEROLENGO	441	223	194	86	76	42	711	351
294	VERRUA SAVOIA	86	44	40	19	13	10	139	73
295	VESTIGNE'	82	46	41	19	13	10	136	75
296	VIALFRE'	27	12	9	6	5	1	41	19
297	VICO CANAVESE	93	52	38	12	23	10	154	74
298	VIDRACCO	33	20	17	10	1	1	51	31
299	VIGONE	575	299	148	67	61	33	784	399
300	VILLAFRANCA PIEMONTE	502	226	140	66	58	36	700	328
301	VILLANOVA CANAVESE	114	51	34	15	7	2	155	68
302	VILLARBASSE	297	152	115	64	42	26	454	242
303	VILLAR DORA	194	99	76	41	23	7	293	147
304	VILLAREGGIA	75	37	44	18	8	5	127	60
305	VILLAR FOCCHIARDO	214	113	60	35	14	3	288	151
306	VILLAR PELLICE	132	70	36	16	12	7	180	93
307	VILLAR PEROSA	443	229	184	96	67	39	694	364
308	VILLASTELLONE	545	308	176	67	55	35	776	410
309	VINOVO	1.584	795	516	280	193	107	2.293	1.182
310	VIRLE PIEMONTE	86	48	15	7	9	3	110	58
311	VISCHE	95	53	58	27	9	6	162	86
312	VISTRORIO	29	13	19	9	13	9	61	31
313	VIU'	115	55	16	8	9	6	140	69
314	VOLPIANO	1.385	685	432	217	146	78	1.963	980
315	VOLVERA	1.046	524	283	147	114	62	1.443	733
	TOTALE PROVINCIA	268.319	137.084	110.077	55.036	55.503	31.144	433.899	223.264

e/o corsi di formazione professionale, per sesso e classe di età

		CORSO DI FORMAZIONE PROFESSIONALE										Codice dei Comuni
di cui occupati		14 - 16		17 - 19		20 e più		TOTALE		di cui occupati		
MF	M	MF	M	MF	M	MF	M	MF	M	MF	M	
1	1	—	—	1	1	—	—	1	1	1	1	238
1	—	—	—	—	—	3	2	3	2	2	2	239
13	11	22	19	11	6	20	11	53	36	19	10	240
16	8	15	8	12	6	22	12	49	26	21	11	241
3	1	18	11	5	—	4	2	27	13	3	1	242
15	13	7	3	4	2	10	5	21	10	11	7	243
17	10	12	8	4	2	7	3	23	13	7	3	244
2	1	3	2	3	1	6	4	12	7	6	4	245
6	4	5	3	1	1	12	7	18	11	11	7	246
3	1	2	1	1	1	6	3	9	5	5	3	247
43	29	45	29	11	6	26	15	82	50	25	15	248
125	80	97	57	55	27	81	47	233	131	81	47	249
5	4	3	1	2	—	4	2	9	3	4	2	250
1	1	1	1	—	—	1	1	2	1	1	1	251
11	8	9	7	3	—	12	8	24	15	11	8	252
9	7	14	11	—	—	5	2	19	13	3	1	253
5	4	11	5	5	2	26	15	42	22	24	15	254
14	11	17	13	10	2	23	13	50	28	26	15	255
24	16	18	6	7	4	22	15	47	25	20	13	256
58	47	46	25	20	12	53	32	119	69	49	31	257
1	1	—	—	—	—	1	—	1	—	—	—	258
6	3	—	—	1	1	3	—	4	1	2	—	259
4	2	6	1	6	—	12	8	24	9	14	8	260
4	3	1	1	2	—	2	1	5	2	1	1	261
3	2	6	4	1	—	5	—	12	4	1	—	262
1	1	5	3	—	—	2	1	7	4	1	1	263
2	1	—	—	—	—	—	—	—	—	—	—	264
265	180	334	197	155	65	192	99	681	361	173	99	265
4	3	3	2	5	1	11	7	19	10	11	7	266
6	2	2	1	—	—	8	3	10	4	5	3	267
3	3	1	1	1	—	—	—	2	1	—	—	268
21	14	20	8	8	3	13	5	41	16	13	5	269
14	11	36	10	23	6	38	22	97	38	35	22	270
7	4	5	1	—	—	7	6	12	7	5	5	271
11.203	7.115	4.810	2.665	3.011	1.376	6.598	3.472	14.419	7.513	5.399	3.235	272
8	5	11	5	6	2	23	15	40	22	16	13	273
1	1	1	1	1	—	3	2	5	3	3	2	274
14	11	26	13	6	2	24	12	56	27	21	11	275
14	8	14	7	4	2	9	6	27	15	9	6	276
1	—	—	—	—	—	1	—	1	—	—	—	277
3	2	2	1	—	—	5	2	7	3	4	2	278
1	—	1	—	1	—	2	1	4	1	1	1	279
40	25	34	22	24	8	41	25	99	55	37	25	280
3	2	1	—	—	—	1	—	2	—	1	—	281
1	1	1	1	1	—	—	—	2	1	—	—	282
6	4	2	1	1	—	6	2	9	3	3	1	283
15	13	11	7	4	2	13	6	28	15	9	5	284
1	1	2	1	—	—	2	1	4	2	1	1	285
2	1	9	3	1	—	3	2	13	5	2	1	286
11	6	18	11	12	4	18	7	48	22	21	7	287
—	—	—	—	—	—	—	—	—	—	—	—	288
1	1	4	2	1	—	2	1	7	3	2	1	289
3	2	6	5	1	1	4	1	11	7	5	2	290
164	112	170	104	70	27	116	66	356	197	125	77	292
—	—	8	3	2	—	1	1	11	4	1	1	291
17	12	25	17	9	5	14	7	48	29	10	5	293
3	2	4	3	—	—	4	4	8	7	4	4	294
6	6	4	2	2	1	3	1	9	4	1	—	295
—	—	1	—	—	—	—	—	1	—	—	—	296
5	2	4	3	3	1	6	4	13	8	6	4	297
—	—	—	—	—	—	2	1	2	1	1	—	298
20	10	15	6	11	5	17	14	43	25	15	12	299
21	15	17	10	1	—	10	6	28	16	7	6	300
4	2	9	7	1	—	1	—	11	7	—	—	301
12	11	15	10	4	1	15	9	34	20	13	9	302
8	5	18	14	10	6	9	5	37	25	9	7	303
1	1	2	2	3	—	2	1	7	3	2	1	304
3	2	7	5	6	2	7	4	20	11	8	4	305
3	1	—	—	1	—	2	—	3	—	1	—	306
16	11	19	10	7	2	14	7	40	19	9	5	307
19	16	22	10	7	2	39	21	68	33	33	21	308
67	46	42	21	24	11	69	39	135	71	66	45	309
3	2	4	1	1	—	—	—	5	1	1	1	310
2	1	10	4	—	—	5	2	15	6	5	2	311
1	1	2	1	—	—	3	2	5	3	2	2	312
3	3	4	1	2	1	6	6	12	8	6	6	313
51	36	42	28	19	5	52	27	113	60	48	26	314
52	36	26	14	9	4	66	38	101	56	54	37	315
18.101	11.788	10.929	6.181	5.776	2.511	12.378	6.680	29.083	15.372	10.552	6.480	

TAV. 7 - Popolazione residente attiva e non attiva per sesso

A — TOTALE

Codice dei Comuni	COMUNI	POPOLAZIONE ATTIVA				POPOLAZIONE NON ATTIVA	TOTALE	
		In condizione professionale			In cerca di prima occupazione			
		Occupati	Disoccupati	TOTALE				
001	AGLIE'	1.015	18	1.033	71	1.104	1.474	2.578
002	AIRASCA	1.240	50	1.290	78	1.368	1.669	3.037
003	ALA DI STURA	177	8	185	16	201	275	476
004	ALBIANO D'IVREA	674	23	697	47	744	840	1.584
005	ALICE SUPERIORE	205	2	207	36	243	341	584
006	ALMESE	1.682	55	1.737	99	1.836	2.591	4.427
007	ALPETTE	107	3	110	8	118	215	333
008	ALPIGNANO	5.282	151	5.433	384	5.817	6.675	12.492
009	ANDEZENO	677	13	690	50	740	867	1.607
010	ANDRATE	216	—	216	15	231	257	488
011	ANGROGNA	301	8	309	31	340	461	801
012	ARIGNANO	301	2	303	18	321	453	774
013	AVIGLIANA	3.441	135	3.576	238	3.814	5.366	9.180
014	AZEGLIO	479	6	485	42	527	708	1.235
015	BAIRO	292	4	296	20	316	426	742
016	BALANGERO	1.089	14	1.103	73	1.176	1.707	2.883
017	BALDISSERO CANAVESE	192	4	196	10	206	260	466
018	BALDISSERO TORINESE	927	7	934	39	973	1.376	2.349
019	BALME	53	2	55	5	60	80	140
020	BANCHETTE	1.813	41	1.854	144	1.998	2.256	4.254
021	BARBANIA	449	6	455	20	475	781	1.226
022	BARDONECCHIA	1.413	24	1.437	73	1.510	1.798	3.308
023	BARONE CANAVESE	216	2	218	13	231	316	547
024	BEINASCO	7.981	127	8.108	678	8.786	9.608	18.394
025	BIBIANA	1.101	15	1.116	57	1.173	1.560	2.733
026	BOBBIO PELLICE	322	4	326	10	336	338	674
027	BOLLENGO	839	9	848	58	906	1.040	1.946
028	BORGARO TORINESE	3.835	98	3.933	249	4.182	4.366	8.548
029	BORGIALLO	178	4	182	8	190	274	464
030	BORGOFRANCO D'IVREA	1.448	38	1.486	128	1.614	2.064	3.678
031	BORGOMASINO	354	5	359	18	377	482	859
032	BORGONE SUSA	784	32	816	52	868	1.278	2.146
033	BOSCONERO	1.003	35	1.038	58	1.096	1.440	2.536
034	BRANDIZZO	2.728	49	2.777	270	3.047	3.755	6.802
035	BRICHERASIO	1.495	26	1.521	78	1.599	1.987	3.586
036	BROSSO	207	1	208	21	229	274	503
037	BROZOLO	193	8	201	8	209	268	477
038	BRUINO	2.333	48	2.381	157	2.538	3.233	5.771
039	BRUSASCO	587	13	600	54	654	847	1.501
040	BRUZOLO	477	11	488	24	512	761	1.273
041	BURIASCO	553	11	564	26	590	698	1.288
042	BUROLO	496	2	498	44	542	695	1.237
043	BUSANO	419	11	430	29	459	667	1.126
044	BUSOLENO	2.274	32	2.306	254	2.560	3.921	6.481
045	BUTTIGLIERA ALTA	2.110	43	2.153	150	2.303	2.998	5.301
046	CAFASSE	1.408	40	1.448	107	1.555	2.044	3.599
047	CALUSO	3.162	49	3.211	223	3.434	4.067	7.501
048	CAMBIANO	2.269	54	2.323	163	2.486	2.929	5.415
049	CAMPIGLIONE-FENILE	514	6	520	20	540	578	1.118
050	CANDIA CANAVESE	492	15	507	18	525	761	1.286
051	CANDIOLO	1.448	48	1.496	65	1.561	1.830	3.391
052	CANISCHIO	114	3	117	2	119	195	314
053	CANTALUPA	565	15	580	32	612	969	1.581
054	CANTOIRA	218	2	220	12	232	352	584
055	CAPRIE	622	17	639	32	671	1.039	1.710
056	CARAVINO	414	15	429	37	466	684	1.150
057	CAREMA	414	11	425	31	456	563	1.019
058	CARIGNANO	3.654	97	3.751	209	3.960	4.901	8.861
059	CARMAGNOLA	9.773	241	10.014	858	10.872	13.315	24.187
060	CASALBORGONE	541	7	548	47	595	886	1.481
061	CASCINETTE D'IVREA	602	14	616	48	664	931	1.595
062	CASELETTE	1.034	16	1.050	46	1.096	1.248	2.344
063	CASELLE TORINESE	5.223	161	5.384	294	5.678	6.785	12.463
064	CASTAGNETO PO	389	3	392	34	426	573	999
065	CASTAGNOLE PIEMONTE	643	15	658	36	694	818	1.512
066	CASTELLAMONTE	3.456	51	3.507	312	3.819	5.227	9.046
067	CASTELNUOVO NIGRA	221	7	228	22	250	334	584
068	CASTIGLIONE TORINESE	1.820	19	1.839	118	1.957	2.616	4.573
069	CAVAGNOLO	836	27	863	77	940	1.163	2.103
070	CAVOUR	2.325	54	2.379	104	2.483	2.602	5.085
071	CERCENASCO	604	5	609	28	637	924	1.561
072	CERES	335	12	347	21	368	658	1.026
073	CERESOLE REALE	72	1	73	5	78	95	173
074	CESANA TORINESE	380	18	398	15	413	496	909
075	CHIALAMBERTO	160	4	164	6	170	222	392
076	CHIANOCCO	562	11	573	40	613	880	1.493
077	CHIAVERANO	861	22	883	44	927	1.290	2.217
078	CHIERI	12.880	231	13.111	1.040	14.151	16.809	30.960
079	CHIESANUOVA	78	1	79	3	82	123	205

segue TAV. 7 — Popolazione residente attiva e non attiva per sesso

A — TOTALE

Codice dei Comuni	COMUNI	POPOLAZIONE ATTIVA				POPOLAZIONE NON ATTIVA	TOTALE	
		In condizione professionale			In cerca di prima occupazione			TOTALE
		Occupati	Disoccupati	TOTALE				
080	CHIOMONTE	344	8	352	31	383	668	1.051
081	CHIUSA DI SAN MICHELE	578	22	600	53	653	949	1.602
082	CHIVASSO	11.125	276	11.401	1.120	12.521	14.129	26.650
083	CICONIO	169	2	171	6	177	209	386
084	CINTANO	88	1	89	6	95	139	234
085	CINZANO	103	4	107	8	115	164	279
086	CIRIÉ	7.577	357	7.934	516	8.450	10.554	19.004
087	CLAVIERE	112	4	116	1	117	63	180
088	COASSOLO TORINESE	497	12	509	31	540	766	1.306
089	COAZZE	870	20	890	41	931	1.595	2.526
090	COLLEGNO	19.243	549	19.792	1.312	21.104	25.474	46.578
091	COLLERETTO CASTELNUOVO	150	1	151	3	154	242	396
092	COLLERETTO GIACOSA	219	1	220	30	250	368	618
093	CONDOVE	1.644	27	1.671	106	1.777	2.667	4.444
094	CORIO	1.055	27	1.082	71	1.153	1.724	2.877
095	COSSANO CANAVESE	283	1	284	9	293	276	569
096	CUCEGLIO	275	6	281	10	291	480	771
097	CUMIANA	2.252	45	2.297	162	2.459	3.525	5.984
098	CUORGNE'	4.046	146	4.192	342	4.534	5.919	10.453
099	DRUENTO	3.056	91	3.147	165	3.312	3.931	7.243
100	EXILLES	118	3	121	7	128	228	356
101	FAVRIA	1.651	53	1.704	129	1.833	2.490	4.323
102	FELETTO	886	16	902	62	964	1.385	2.349
103	FENESTRELLE	295	5	300	28	328	481	809
104	FIANO	887	14	901	32	933	1.381	2.314
105	FIORANO CANAVESE	373	7	380	24	404	518	922
106	FÒGLIZZO	864	10	874	43	917	1.178	2.095
107	FORNO CANAVESE	1.660	36	1.696	88	1.784	2.535	4.319
108	FRASSINETTO	153	1	154	5	159	204	363
109	FRONT	472	19	491	26	517	813	1.330
110	FROSSASCO	892	33	925	56	981	1.228	2.209
111	GARZIGLIANA	260	2	262	15	277	237	514
112	GASSINO TORINESE	3.454	142	3.596	268	3.864	5.022	8.886
113	GERMAGNANO	493	3	496	50	546	808	1.354
114	GIAGLIONE	243	1	244	12	256	433	689
115	GIAVENO	4.238	108	4.346	294	4.640	6.890	11.530
116	GIVOLETTO	714	15	729	36	765	975	1.740
117	GRAVERE	182	5	187	15	202	319	521
118	GROSCAVALLO	111	2	113	5	118	169	287
119	GROSSO	297	6	303	16	319	546	865
120	GRUGLIASCO	14.396	482	14.878	1.284	16.162	18.410	34.572
121	INGRIA	40	—	40	2	42	88	130
122	INVERSO PINASCA	244	11	255	20	275	385	660
123	ISOLABELLA	113	—	113	6	119	144	263
124	ISSIGLIO	162	13	175	19	194	240	434
125	IVREA	10.518	395	10.913	995	11.908	15.730	27.638
126	LA CASSA	377	8	385	22	407	529	936
127	LA LOGGIA	2.304	77	2.381	170	2.551	2.867	5.418
128	LANZO TORINESE	2.092	56	2.148	153	2.301	3.174	5.475
129	LAURIANO	427	1	428	24	452	723	1.175
130	LEINI	5.173	157	5.330	357	5.687	6.067	11.754
131	LEMIE	128	1	129	6	135	257	392
132	LESSOLO	778	15	793	85	878	1.143	2.021
133	LEVONE	160	2	162	12	174	316	490
134	LOCANA	828	9	837	80	917	1.269	2.186
135	LOMBARDORE	528	13	541	43	584	786	1.370
136	LOMBRIASCO	369	1	370	17	387	477	864
137	LORANZE'	427	7	434	20	454	621	1.075
138	LUGNACCO	124	14	138	7	145	212	357
139	LUSERNA SAN GIOVANNI	2.750	67	2.817	211	3.028	4.416	7.444
140	LUSERNETTA	218	5	223	13	236	304	540
141	LUSIGLIE'	180	3	183	8	191	301	492
142	MACELLO	474	8	482	21	503	589	1.092
143	MAGLIONE	227	5	232	8	240	249	489
144	MARENTINO	344	12	356	19	375	563	938
145	MASSELLO	30	—	30	2	32	83	115
146	MATHI	1.591	42	1.633	119	1.752	2.413	4.165
147	MATTIE	196	10	206	19	225	447	672
148	MAZZE'	1.428	21	1.449	81	1.530	1.902	3.432
149	MEANA DI SUSÀ	303	9	312	26	338	543	881
150	MERCENASCO	515	12	527	36	563	661	1.224
151	MEUGLIANO	57	1	58	4	62	83	145
152	MEZZENILE	344	13	357	21	378	640	1.018
153	MOMBELLO DI TORINO	111	1	112	6	118	178	296
154	MOMPANTERO	229	12	241	26	267	405	672
155	MONASTERO DI LANZO	222	—	222	8	230	248	478
156	MONCALIERI	26.382	652	27.034	2.078	29.112	34.923	64.035
157	MONCENISIO	17	—	17	1	18	14	32
158	MONTALDO TORINESE	208	2	210	2	212	210	422

segue TAV. 7 — Popolazione residente attiva e non attiva per sesso

A — TOTALE

Codice dei Comuni	COMUNI	POPOLAZIONE ATTIVA				POPOLAZIONE NON ATTIVA	TOTALE	
		In condizione professionale			In cerca di prima occupazione			
		Occupati	Disoccupati	TOTALE				
159	MONTALENGHE	278	12	290	11	301	508	809
160	MONTALTO DORA	1.436	56	1.492	93	1.585	1.838	3.423
161	MONTANARO	2.125	46	2.171	172	2.343	2.963	5.306
162	MONTEU DA PO	287	—	287	26	313	441	754
163	MORIONDO TORINESE	246	6	252	4	256	359	615
164	NICHELINO	18.201	599	18.800	1.869	20.669	23.642	44.311
165	NOASCA	145	—	145	11	156	190	346
166	NOLE	2.522	73	2.595	185	2.780	3.532	6.312
167	NOMAGLIO	137	11	148	6	154	227	381
168	NONE	3.045	107	3.152	187	3.339	3.745	7.084
169	NOVALESA	227	7	234	9	243	284	527
170	OGLIANICO	487	2	489	35	524	714	1.238
171	ORBASSANO	7.542	296	7.838	645	8.483	9.599	18.082
172	ORIO CANAVESE	327	5	332	10	342	444	786
173	OSASCO	329	4	333	24	357	438	795
174	OSASIO	223	8	231	3	234	334	568
175	OULX	790	17	807	47	854	1.167	2.021
176	OZEGNA	425	8	433	35	468	636	1.104
177	PALAZZO CANAVESE	302	6	308	6	314	508	822
178	PANCALIERI	735	7	742	40	782	1.079	1.861
179	PARELLA	168	3	171	4	175	301	476
180	PAVAROLO	280	3	283	8	291	325	616
181	PAVONE CANAVESE	1.680	89	1.769	92	1.861	2.111	3.972
182	PECCO	82	1	83	3	86	156	242
183	PECETTO TORINESE	1.309	7	1.316	59	1.375	1.732	3.107
184	PEROSA ARGENTINA	1.583	90	1.673	126	1.799	2.525	4.324
185	PEROSA CANAVESE	192	—	192	17	209	225	434
186	PERRERO	348	11	359	35	394	664	1.058
187	PERTUSIO	241	6	247	7	254	372	626
188	PESSINETTO	283	6	289	13	302	441	743
189	PIANEZZA	4.216	73	4.289	310	4.599	5.541	10.140
190	PINASCA	1.081	29	1.110	71	1.181	1.680	2.861
191	PINERLO	13.739	496	14.235	1.095	15.330	21.010	36.340
192	PINO TORINESE	2.973	40	3.013	143	3.156	4.545	7.701
193	PIOBESI TORINESE	1.254	17	1.271	49	1.320	1.494	2.814
194	PIOSSASCO	6.465	260	6.725	508	7.233	8.210	15.443
195	PISCINA	1.071	20	1.091	78	1.169	1.478	2.647
196	PIVERONE	487	3	490	30	520	667	1.187
197	POIRINO	3.366	62	3.428	257	3.685	4.145	7.830
198	POMARETTO	475	18	493	44	537	706	1.243
199	PONT-CANAVESE	1.660	75	1.735	90	1.825	2.550	4.375
200	PORTE	366	15	381	29	410	546	956
201	PRAGELATO	193	9	202	4	206	279	485
202	PRALI	155	4	159	10	169	245	414
203	PRALORMO	551	8	559	29	588	784	1.372
204	PRAMOLLO	137	2	139	7	146	212	358
205	PRAROSTINO	377	9	386	21	407	538	945
206	PRASCORSANO	245	2	247	14	261	403	664
207	PRATIGLIONE	239	9	248	15	263	391	654
208	QUAGLIUZZO	126	—	126	7	133	198	331
209	QUASSOLO	183	10	193	14	207	256	463
210	QUINCINETTO	485	13	498	37	535	660	1.195
211	REANO	381	6	387	12	399	721	1.120
212	RIBORDONE	39	—	39	2	41	128	169
213	RIVALBA	381	3	384	18	402	451	853
214	RIVALTA DI TORINO	5.915	205	6.120	420	6.540	7.450	13.990
215	RIVA PRESSO CHIERI	1.217	11	1.228	65	1.293	1.476	2.769
216	RIVARA	1.043	5	1.048	65	1.113	1.562	2.675
217	RIVAROLO CANAVESE	4.687	92	4.779	326	5.105	6.475	11.580
218	RIVAROSSA	354	4	358	18	376	593	969
219	RIVOLI	20.335	755	21.090	1.880	22.970	26.573	49.543
220	ROBASSOMERO	1.166	27	1.193	80	1.273	1.461	2.734
221	ROCCA CANAVESE	541	7	548	29	577	975	1.552
222	ROLETTO	574	8	582	37	619	731	1.350
223	ROMANO CANAVESE	1.169	12	1.181	109	1.290	1.539	2.829
224	RONCO CANAVESE	153	7	160	7	167	346	513
225	RONDISSONE	655	17	672	54	726	1.049	1.775
226	RORA'	100	—	100	9	109	143	252
228	ROSTA	1.256	25	1.281	45	1.326	1.854	3.180
227	ROURE	394	13	407	41	448	671	1.119
229	RUBIANA	436	20	456	27	483	737	1.220
230	RUEGLIO	333	20	353	22	375	554	929
231	SALASSA	625	14	639	59	698	920	1.618
232	SALBERTRAND	183	—	183	5	188	272	460
233	SALERANO CANAVESE	157	4	161	19	180	247	427
234	SALZA DI PINEROLO	33	2	35	3	38	66	104
235	SAMONE	545	15	560	61	621	664	1.285
236	SAN BENIGNO CANAVESE	1.823	57	1.880	103	1.983	2.454	4.437
237	SAN CARLO CANAVESE	1.211	38	1.249	91	1.340	1.749	3.089

segue TAV. 7 — Popolazione residente attiva e non attiva per sesso

A — TOTALE

Codice dei Comuni	COMUNI	POPOLAZIONE ATTIVA				POPOLAZIONE NON ATTIVA	TOTALE	
		In condizione professionale			In cerca di prima occupazione			
		Occupati	Disoccupati	TOTALE				
238	SAN COLOMBANO BELMONTE	112	2	114	4	118	161	279
239	SAN DIDERO	122	5	127	10	137	212	349
240	SAN FRANCESCO AL CAMPO	1.318	54	1.372	74	1.446	2.029	3.475
241	SANGANO	996	31	1.027	64	1.091	1.437	2.528
242	SAN GERMANO CHISONE	634	23	657	35	692	1.104	1.796
243	SAN GILLIO	820	22	842	43	885	1.059	1.944
244	SAN GIORGIO CANAVESE	850	30	880	51	931	1.305	2.236
245	SAN GIORIO DI SUSÀ	272	12	284	19	303	524	827
246	SAN GIUSTO CANAVESE	1.010	23	1.033	74	1.107	1.539	2.646
247	SAN MARTINO CANAVESE	296	4	300	14	314	417	731
248	SAN MAURIZIO CANAVESE	2.665	111	2.776	186	2.962	3.847	6.809
249	SAN MAURO TORINESE	6.011	162	6.173	420	6.593	8.062	14.655
250	SAN PIETRO VAL LEMINA	475	12	487	28	515	608	1.123
251	SAN PONSO	91	—	91	4	95	161	256
252	SAN RAFFAELE CIMENA	860	23	883	47	930	1.291	2.221
253	SAN SEBASTIANO DA PO	534	10	544	37	581	826	1.407
254	SAN SECONDO DI PINEROLO	1.342	29	1.371	84	1.455	1.789	3.244
255	SANT'AMBROGIO DI TORINO	1.518	76	1.594	152	1.746	2.338	4.084
256	SANT'ANTONINO DI SUSÀ	1.578	71	1.649	114	1.763	2.223	3.986
257	SANTENA	4.121	59	4.180	448	4.628	5.686	10.314
258	SAUZE DI CESANA	75	3	78	3	81	79	160
259	SAUZE D'OULX	441	6	447	22	469	449	918
260	SCALENGHE	1.084	16	1.100	47	1.147	1.417	2.564
261	SCARMAGNO	358	17	375	15	390	425	815
262	SCIOLZE	386	6	392	22	414	635	1.049
263	SESTRIERE	339	12	351	27	378	369	747
264	SETTIMO ROTTARO	212	—	212	10	222	344	566
265	SETTIMO TORINESE	18.171	696	18.867	1.866	20.733	23.477	44.210
266	SETTIMO VITTORE	768	18	786	35	821	977	1.798
267	SPARONE	562	5	567	35	602	744	1.346
268	STRAMBINELLO	95	4	99	7	106	152	258
269	STRAMBINO	2.573	85	2.658	176	2.834	3.306	6.140
270	SUSÀ	2.546	141	2.687	241	2.928	4.171	7.099
271	TAVAGNASCO	386	7	393	31	424	447	871
272	TORINO	437.276	14.682	451.958	38.525	490.483	626.671	1.117.154
273	TORRAZZA PIEMONTE	772	9	781	70	851	1.227	2.078
274	TORRE CANAVESE	201	2	203	20	223	368	591
275	TORRE PELLICE	1.612	71	1.683	111	1.794	2.867	4.661
276	TRANA	875	41	916	41	957	1.552	2.509
277	TRAUSELLA	65	2	67	9	76	106	182
278	TRAVERSELLA	191	8	199	21	220	373	593
279	TRAVES	194	3	197	14	211	368	579
280	TROFARELLO	3.091	117	3.208	257	3.465	4.331	7.796
281	USSEAU	86	10	96	4	100	155	255
282	USSEGLIO	149	5	154	7	161	229	390
283	VAIE	413	15	428	25	453	602	1.055
284	VAL DELLA TORRE	998	28	1.026	61	1.087	1.489	2.576
285	VALGIOIE	121	8	129	8	137	221	358
286	VALLO TORINESE	242	12	254	8	262	406	668
287	VALPERGA	1.362	6	1.368	94	1.462	2.034	3.496
288	VALPRATO SOANA	73	2	75	1	76	141	217
289	VARISELLA	245	1	246	26	272	396	668
290	VAUDA CANAVESE	415	—	415	34	449	681	1.130
292	VENARIA	10.553	458	11.011	1.135	12.146	14.438	26.584
291	VENAUS	363	1	364	48	412	585	997
293	VEROLENGO	1.816	15	1.831	148	1.979	2.661	4.640
294	VERRUA SAVOIA	493	10	503	18	521	810	1.331
295	VESTIGNE'	390	11	401	25	426	527	953
296	VIALFRE'	101	2	103	9	112	150	262
297	VICO CANAVESE	403	17	420	22	442	584	1.026
298	VIDRACCO	116	9	125	11	136	210	346
299	VIGONE	2.175	20	2.195	167	2.362	2.786	5.148
300	VILLA FRANCA PIEMONTE	1.962	10	1.972	114	2.086	2.621	4.707
301	VILLANOVA CANAVESE	392	—	392	34	426	588	1.014
302	VILLARBASSE	905	12	917	44	961	1.348	2.309
303	VILLAR DORA	753	21	774	57	831	1.135	1.966
304	VILLAREGGIA	392	2	394	9	403	613	1.016
305	VILLAR FOCCHIARDO	735	27	762	38	800	1.176	1.976
306	VILLAR PELLICE	505	17	522	26	548	671	1.219
307	VILLAR PEROSA	1.669	60	1.729	154	1.883	2.354	4.237
308	VILLASTELLONE	1.970	73	2.043	162	2.205	2.419	4.624
309	VINOVO	5.055	86	5.141	265	5.406	6.185	11.591
310	VIRLE PIEMONTE	406	4	410	22	432	467	899
311	VISCHE	627	6	633	32	665	735	1.400
312	VISTRORIO	187	1	188	22	210	258	468
313	VIU'	579	3	582	34	616	807	1.423
314	VOLPIANO	4.335	32	4.367	394	4.761	6.026	10.787
315	VOLVERA	2.725	124	2.849	238	3.087	3.662	6.749
	TOTALE PROVINCIA	932.124	28.555	960.679	76.635	1.037.314	1.308.457	2.345.771

segue TAV. 7 — Popolazione residente attiva e non attiva per sesso

B — MASCHI

Codice dei Comuni	COMUNI	POPOLAZIONE ATTIVA				POPOLAZIONE NON ATTIVA	TOTALE	
		In condizione professionale			In cerca di prima occupazione			
		Occupati	Disoccupati	TOTALE				
001	AGLIE'	650	6	656	23	679	536	1.215
002	AIRASCA	844	25	869	29	898	613	1.511
003	ALA DI STURA	112	6	118	7	125	113	238
004	ALBIANO D'IVREA	413	14	427	27	454	336	790
005	ALICE SUPERIORE	121	1	122	8	130	137	267
006	ALMESE	1.101	26	1.127	44	1.171	986	2.157
007	ALPETTE	69	2	71	4	75	82	157
008	ALPIGNANO	3.315	75	3.390	152	3.542	2.588	6.130
009	ANDEZENO	425	8	433	19	452	339	791
010	ANDRATE	120	—	120	11	131	99	230
011	ANGROGNA	204	4	208	14	222	204	426
012	ARIGNANO	193	2	195	9	204	174	378
013	AVIGLIANA	2.243	72	2.315	94	2.409	2.070	4.479
014	AZEGLIO	294	3	297	19	316	273	589
015	BAIRO	179	2	181	9	190	192	382
016	BALANGERO	726	8	734	30	764	622	1.386
017	BALDISSERO CANAVESE	107	2	109	4	113	103	216
018	BALDISSERO TORINESE	605	3	608	17	625	525	1.150
019	BALME	34	1	35	3	38	32	70
020	BANCHETTE	1.138	14	1.152	58	1.210	864	2.074
021	BARBANIA	291	4	295	5	300	304	604
022	BARDONECCHIA	984	19	1.003	30	1.033	682	1.715
023	BARONE CANAVESE	136	—	136	6	142	121	263
024	BEINASCO	5.138	67	5.205	265	5.470	3.759	9.229
025	BIBIANA	747	7	754	20	774	578	1.352
026	BOBBIO PELLICE	214	3	217	3	220	132	352
027	BOLLENGO	524	5	529	30	559	391	950
028	BORGARO TORINESE	2.399	48	2.447	96	2.543	1.671	4.214
029	BORGIALLO	118	2	120	1	121	106	227
030	BORGOFRANCO D'IVREA	926	17	943	54	997	775	1.772
031	BORGOMASINO	202	3	205	6	211	189	400
032	BORGONE SUSÀ	514	18	532	27	559	480	1.039
033	BOSCONERO	666	23	689	24	713	568	1.281
034	BRANDIZZO	1.865	23	1.888	91	1.979	1.344	3.323
035	BRICHERASIO	987	9	996	32	1.028	762	1.790
036	BROSSO	125	1	126	12	138	105	243
037	BROZOLO	130	4	134	4	138	113	251
038	BRUINO	1.554	34	1.588	55	1.643	1.226	2.869
039	BRUSASCO	402	6	408	20	428	312	740
040	BRUZOLO	303	7	310	13	323	302	625
041	BURIASCO	388	6	394	8	402	269	671
042	BUROLO	318	—	318	21	339	268	607
043	BUSANO	286	4	290	9	299	235	534
044	BUSSOLENO	1.541	18	1.559	102	1.661	1.502	3.163
045	BUTTIGLIERA ALTA	1.405	21	1.426	54	1.480	1.078	2.558
046	CAFASSE	915	19	934	38	972	779	1.751
047	CALUSO	1.980	31	2.011	76	2.087	1.517	3.604
048	CAMBIANO	1.462	25	1.487	68	1.555	1.059	2.614
049	CAMPIGLIONE-FENILE	300	3	303	5	308	252	560
050	CANDIA CANAVESE	308	7	315	8	323	289	612
051	CANDIOLO	987	16	1.003	22	1.025	675	1.700
052	CANISCHIO	69	2	71	1	72	89	161
053	CANTALUPA	399	10	409	20	429	376	805
054	CANTOIRA	140	1	141	7	148	148	296
055	CAPRIE	417	10	427	13	440	401	841
056	CARAVINO	277	11	288	18	306	258	564
057	CAREMA	253	8	261	17	278	218	496
058	CARIGNANO	2.360	53	2.413	88	2.501	1.801	4.302
059	CARMAGNOLA	6.672	125	6.797	277	7.074	4.910	11.984
060	CASALBORGONE	356	4	360	23	383	345	728
061	CASCINETTE D'IVREA	382	7	389	24	413	379	792
062	CASELETTE	654	5	659	16	675	476	1.151
063	CASELLE TORINESE	3.446	69	3.515	104	3.619	2.599	6.218
064	CASTAGNETO PO	266	—	266	16	282	214	496
065	CASTAGNOLE PIEMONTE	421	7	428	13	441	312	753
066	CASTELLAMONTE	2.200	22	2.222	112	2.334	2.042	4.376
067	CASTELNUOVO NIGRA	141	1	142	10	152	120	272
068	CASTIGLIONE TORINESE	1.227	11	1.238	45	1.283	958	2.241
069	CAVAGNOLO	567	13	580	24	604	441	1.045
070	CAVOUR	1.480	24	1.504	30	1.534	1.048	2.582
071	CERCENASCO	387	—	387	7	394	382	776
072	CERES	237	8	245	3	248	258	506
073	CERESOLE REALE	46	1	47	4	51	40	91
074	CESANA TORINESE	253	11	264	7	271	196	467
075	CHIALAMBERTO	108	1	109	3	112	101	213
076	CHIANOCCO	377	5	382	15	397	366	763
077	CHIAVERANO	545	11	556	21	577	497	1.074
078	CHIERI	8.043	120	8.163	457	8.620	6.318	14.938
079	CHIESANUOVA	46	1	47	3	50	46	96

segue TAV. 7 — Popolazione residente attiva e non attiva per sesso

B — MASCHI

Codice dei Comuni	COMUNI	POPOLAZIONE ATTIVA				POPOLAZIONE NON ATTIVA	TOTALE	
		In condizione professionale			In cerca di prima occupazione			
		Occupati	Disoccupati	TOTALE				
080	CHIOMONTE	241	4	245	14	259	261	520
081	CHIUSA DI SAN MICHELE	379	15	394	23	417	361	778
082	CHIVASSO	7.419	149	7.568	465	8.033	5.379	13.412
083	CICONIO	99	2	101	3	104	80	184
084	CINTANO	51	1	52	4	56	65	121
085	CINZANO	60	1	61	3	64	69	133
086	CIRIE'	4.873	164	5.037	207	5.244	3.951	9.195
087	CLAVIERE	76	4	80	1	81	29	110
088	COASSOLO TORINESE	365	7	372	12	384	297	681
089	COAZZE	603	13	616	15	631	582	1.213
090	COLLEGNO	12.231	247	12.478	549	13.027	9.917	22.944
091	COLLERETTO CASTELNUOVO	87	1	88	1	89	92	181
092	COLLERETTO GIACOSA	134	1	135	8	143	161	304
093	CONDOVE	1.119	13	1.132	49	1.181	1.078	2.259
094	CORIO	707	18	725	25	750	655	1.405
095	COSSANO CANAVESE	161	—	161	7	168	102	270
096	CUCEGLIO	181	2	183	4	187	179	366
097	CUMIANA	1.521	24	1.545	63	1.608	1.319	2.927
098	CUORGNE'	2.644	77	2.721	130	2.851	2.195	5.046
099	DRUENTO	1.977	56	2.033	70	2.103	1.508	3.611
100	EXILLES	75	2	77	3	80	99	179
101	FAVRIA	1.130	29	1.159	37	1.196	940	2.136
102	FELETTO	577	11	588	30	618	527	1.145
103	FENESTRELLE	193	1	194	14	208	185	393
104	FIANO	587	8	595	7	602	532	1.134
105	FIORANO CANAVESE	231	4	235	11	246	209	455
106	FOGLIZZO	551	8	559	17	576	436	1.012
107	FORNO CANAVESE	1.157	24	1.181	24	1.205	949	2.154
108	FRASSINETTO	93	1	94	1	95	87	182
109	FRONT	313	9	322	11	333	320	653
110	FROSSASCO	588	22	610	25	635	453	1.088
111	GARZIGLIANA	160	1	161	5	166	103	269
112	GASSINO TORINESE	2.352	72	2.424	116	2.540	1.898	4.438
113	GERMAGNANO	334	1	335	14	349	309	658
114	GIAGLIONE	163	—	163	8	171	180	351
115	GIAVENO	2.743	66	2.809	137	2.946	2.533	5.479
116	GIVOLETTO	469	4	473	17	490	394	884
117	GRAVERE	139	4	143	3	146	124	270
118	GROSCAVALLO	70	1	71	2	73	74	147
119	GROSSO	206	2	208	7	215	191	406
120	GRUGLIASCO	9.216	260	9.476	478	9.954	7.063	17.017
121	INGRIA	26	—	26	2	28	25	53
122	INVERSO PINASCA	171	5	176	6	182	147	329
123	ISOLABELLA	69	—	69	5	74	62	136
124	ISSIGLIO	109	6	115	6	121	92	213
125	IVREA	6.507	180	6.687	440	7.127	6.125	13.252
126	LA CASSA	237	4	241	6	247	204	451
127	LA LOGGIA	1.491	32	1.523	67	1.590	1.088	2.678
128	LANZO TORINESE	1.334	28	1.362	64	1.426	1.200	2.626
129	LAURIANO	262	1	263	12	275	290	565
130	LEINI	3.331	70	3.401	139	3.540	2.319	5.859
131	LEMIE	88	1	89	5	94	97	191
132	LESSOLO	477	10	487	36	523	460	983
133	LEVONE	106	2	108	3	111	110	221
134	LOCANA	547	6	553	37	590	482	1.072
135	LOMBARDORE	371	8	379	17	396	315	711
136	LOMBRIASCO	263	1	264	8	272	169	441
137	LORANZE'	266	2	268	8	276	262	538
138	LUGNACCO	80	2	82	3	85	96	181
139	LUSERNA SAN GIOVANNI	1.758	27	1.785	75	1.860	1.650	3.510
140	LUSERNETTA	139	2	141	5	146	127	273
141	LUSIGLIE'	120	1	121	3	124	112	236
142	MACELLO	308	3	311	4	315	238	553
143	MAGLIONE	127	4	131	4	135	95	230
144	MARENTINO	225	5	230	7	237	228	465
145	MASSELLO	20	—	20	2	22	37	59
146	MATHI	1.032	21	1.053	54	1.107	890	1.997
147	MATTIE	139	6	145	7	152	184	336
148	MAZZE'	864	12	876	40	916	768	1.684
149	MEANA DI SUSÀ	209	4	213	8	221	193	414
150	MERCENASCO	313	7	320	14	334	260	594
151	MEUGLIANO	34	1	35	1	36	37	73
152	MEZZENILE	231	8	239	12	251	236	487
153	MOMBELLO DI TORINO	74	—	74	2	76	73	149
154	MOMPANTERO	156	10	166	13	179	163	342
155	MONASTERO DI LANZO	138	—	138	3	141	106	247
156	MONCALIERI	17.242	351	17.593	880	18.473	13.080	31.553
157	MONCENISIO	11	—	11	—	11	5	16
158	MONTALDO TORINESE	129	—	129	1	130	86	216

segue TAV. 7 — Popolazione residente attiva e non attiva per sesso

B — MASCHI

Codice dei Comuni	COMUNI	POPOLAZIONE ATTIVA				POPOLAZIONE NON ATTIVA	TOTALE	
		In condizione professionale			In cerca di prima occupazione			
		Occupati	Disoccupati	TOTALE				
159	MONTALENGHE	178	6	184	5	189	210	399
160	MONTALTO DORA	914	24	938	46	984	706	1.690
161	MONTANARO	1.405	27	1.432	76	1.508	1.068	2.576
162	MONTEU DA PO	183	—	183	11	194	168	362
163	MORIONDO TORINESE	158	4	162	3	165	145	310
164	NICHELINO	12.231	306	12.537	743	13.280	8.911	22.191
165	NOASCA	98	—	98	5	103	72	175
166	NOLE	1.652	30	1.682	79	1.761	1.285	3.046
167	NOVAGLIO	87	6	93	2	95	83	178
168	NONE	1.973	50	2.023	69	2.092	1.480	3.572
169	NOVALESA	128	6	134	4	138	112	250
170	OGLIANICO	323	—	323	14	337	260	597
171	ORBASSANO	4.868	159	5.027	291	5.318	3.637	8.955
172	ORIO CANAVESE	189	2	191	7	198	191	389
173	OSASCO	231	3	234	11	245	162	407
174	OSASIO	155	7	162	1	163	131	294
175	OULX	528	6	534	22	556	434	990
176	OZEGNA	274	5	279	14	293	239	532
177	PALAZZO CANAVESE	180	1	181	3	184	230	414
178	PANCALIERI	488	1	489	10	499	403	902
179	PARELLA	113	—	113	2	115	110	225
180	PAVAROLO	167	1	168	5	173	118	291
181	PAVONE CANAVESE	1.050	53	1.103	41	1.144	847	1.991
182	PECCO	54	1	55	3	58	60	118
183	PECETTO TORINESE	856	5	861	32	893	636	1.529
184	PEROSA ARGENTINA	1.000	31	1.031	34	1.065	993	2.058
185	PEROSA CANAVESE	123	—	123	9	132	89	221
186	PERRERO	260	5	265	16	281	261	542
187	PERTUSIO	155	5	160	2	162	141	303
188	PESSINETTO	182	4	186	6	192	158	350
189	PIANEZZA	2.752	38	2.790	137	2.927	2.075	5.002
190	PINASCA	722	15	737	24	761	648	1.409
191	PINEROLO	8.712	298	9.010	477	9.487	7.841	17.328
192	PINO TORINESE	1.993	22	2.015	70	2.085	1.633	3.718
193	PIOBESI TORINESE	797	8	805	20	825	582	1.407
194	PIOSSASCO	4.179	131	4.310	181	4.491	3.202	7.693
195	PISCINA	704	11	715	31	746	573	1.319
196	PIVERONE	294	2	296	15	311	250	561
197	POIRINO	2.201	31	2.232	87	2.319	1.591	3.910
198	POMARETTO	292	6	298	12	310	279	589
199	PONT-CANAVESE	1.063	41	1.104	32	1.136	869	2.005
200	PORTE	241	7	248	11	259	205	464
201	PRAGELATO	131	6	137	1	138	115	253
202	PRALI	102	4	106	6	112	103	215
203	PRALORMO	366	4	370	10	380	309	689
204	PRAMOLLO	96	2	98	3	101	91	192
205	PRAROSTINO	254	2	256	11	267	223	490
206	PRASCORSANO	152	1	153	7	160	174	334
207	PRATIGLIONE	164	5	169	1	170	141	311
208	QUAGLIUZZO	71	—	71	2	73	77	150
209	QUASSOLO	118	2	120	6	126	93	219
210	QUINCINETTO	323	5	328	19	347	267	614
211	REANO	268	3	271	4	275	258	533
212	RIBORDONE	21	—	21	—	21	42	63
213	RIVALBA	252	3	255	10	265	164	429
214	RIVALTA DI TORINO	3.877	108	3.985	167	4.152	2.896	7.048
215	RIVA PRESSO CHIERI	783	5	788	23	811	580	1.391
216	RIVARA	735	4	739	16	755	575	1.330
217	RIVAROLO CANAVESE	3.018	52	3.070	141	3.211	2.383	5.594
218	RIVAROSSA	242	4	246	8	254	225	479
219	RIVOLI	13.392	405	13.797	733	14.530	10.046	24.576
220	ROBASSOMERO	783	15	798	43	841	513	1.354
221	ROCCA CANAVESE	365	3	368	11	379	366	745
222	ROLETTO	383	3	386	16	402	274	676
223	ROMANO CANAVESE	727	5	732	45	777	615	1.392
224	RONCO CANAVESE	108	6	114	5	119	129	248
225	RONDISSONE	457	6	463	22	485	408	893
226	RORA	66	—	66	5	71	70	141
228	ROSTA	855	17	872	21	893	686	1.579
227	ROURE	263	8	271	11	282	256	538
229	RUBIANA	284	12	296	14	310	296	606
230	RUEGLIO	199	9	208	3	211	223	434
231	SALASSA	411	9	420	27	447	338	785
232	SALBERTRAND	113	—	113	3	116	121	237
233	SALERANO CANAVESE	95	3	98	11	109	101	210
234	SALZA DI PINEROLO	27	1	28	2	30	27	57
235	SAMONE	337	5	342	27	369	278	647
236	SAN BENIGNO CANAVESE	1.222	22	1.244	37	1.281	911	2.192
237	SAN CARLO CANAVESE	812	15	827	39	866	641	1.507

segue TAV. 7 — Popolazione residente attiva e non attiva per sesso

B — MASCHI

Codice dei Comuni	COMUNI	POPOLAZIONE ATTIVA				POPOLAZIONE NON ATTIVA	TOTALE	
		In condizione professionale			In cerca di prima occupazione			
		Occupati	Disoccupati	TOTALE				
238	SAN COLOMBANO BELMONTE	69	2	71	3	74	66	140
239	SAN DIDERO	85	3	88	4	92	79	171
240	SAN FRANCESCO AL CAMPO	883	18	901	31	932	796	1.728
241	SANGANÒ	665	14	679	28	707	513	1.220
242	SAN GERMANO CHISONE	435	9	444	12	456	424	880
243	SAN GILLIO	533	13	546	19	565	393	958
244	SAN GIORGIO CANAVESE	531	17	548	21	569	502	1.071
245	SAN GIORIO DI SUSÀ	183	9	192	7	199	218	417
246	SAN GIUSTO CANAVESE	665	7	672	33	705	571	1.276
247	SAN MARTINO CANAVESE	179	2	181	4	185	169	354
248	SAN MAURIZIO CANAVESE	1.675	48	1.723	72	1.795	1.474	3.269
249	SAN MAURO TORINESE	3.925	86	4.011	148	4.159	3.004	7.163
250	SAN PIETRO VAL LEMINA	318	5	323	14	337	232	569
251	SAN PONSO	54	—	54	1	55	64	119
252	SAN RAFFAELE CIMENA	581	8	589	15	604	494	1.098
253	SAN SEBASTIANO DA PO	352	5	357	14	371	324	695
254	SAN SECONDO DI PINEROLO	877	14	891	30	921	700	1.621
255	SANT'AMBROGIO DI TORINO	1.043	35	1.078	57	1.135	921	2.056
256	SANT'ANTONINO DI SUSÀ	990	46	1.036	47	1.083	845	1.928
257	SANTENA	2.828	34	2.862	182	3.044	2.125	5.169
258	SAUZE DI CESANA	53	2	55	—	55	29	84
259	SAUZE D'OUX	274	4	278	11	289	201	490
260	SCALENGHE	744	10	754	21	775	529	1.304
261	SCARMAGNO	204	8	212	7	219	146	365
262	SCIOLZE	270	4	274	11	285	237	522
263	SESTRIERE	202	4	206	21	227	155	382
264	SETTIMO ROTTARO	132	—	132	—	132	130	262
265	SETTIMO TORINESE	12.243	329	12.572	728	13.300	8.777	22.077
266	SETTIMO VITTORE	494	7	501	14	515	376	891
267	SPARONE	361	4	365	12	377	289	666
268	STRAMBINELLO	59	—	59	2	61	68	129
269	STRAMBINO	1.594	39	1.633	56	1.689	1.250	2.939
270	SUSÀ	1.661	102	1.763	110	1.873	1.550	3.423
271	TAVAGNASCO	243	3	246	11	257	170	427
272	TORINO	279.725	8.282	288.007	17.645	305.652	229.353	535.005
273	TORRAZZA PIEMONTE	542	5	547	16	563	432	995
274	TORRE CANAVESE	135	—	135	4	139	134	273
275	TORRE PELLICE	1.027	40	1.067	44	1.111	1.000	2.111
276	TRANA	619	21	640	16	656	559	1.215
277	TRAUSELLA	48	1	49	7	56	43	99
278	TRAVERSELLA	133	4	137	8	145	151	296
279	TRAVES	133	1	134	4	138	132	270
280	TROFARELLO	2.032	55	2.087	119	2.206	1.596	3.802
281	USSEAUX	61	7	68	1	69	70	139
282	USSEGLIO	99	4	103	4	107	85	192
283	VAIE	259	7	266	9	275	237	512
284	VAL DELLA TORRE	649	19	668	32	700	586	1.286
285	VALGIOIE	80	6	86	1	87	76	163
286	VALLO TORINESE	159	4	163	4	167	153	320
287	VALPERGA	903	4	907	40	947	712	1.659
288	VALPRATO SOANA	44	2	46	1	47	40	87
289	VARISELLA	172	1	173	9	182	154	336
290	VAUDA CANAVESE	270	—	270	15	285	286	571
292	VENARIA	6.904	246	7.150	470	7.620	5.449	13.069
291	VENAUS	259	1	260	21	281	216	497
293	VEROLENGO	1.227	7	1.234	69	1.303	956	2.259
294	VERRUA SAVOIA	313	7	320	8	328	328	656
295	VESTIGNE'	234	5	239	10	249	209	458
296	VIALFRE'	60	1	61	4	65	59	124
297	VICO CANAVESE	261	12	273	11	284	212	496
298	VIDRACCO	67	4	71	4	75	90	165
299	VIGONE	1.448	6	1.454	74	1.528	1.048	2.576
300	VILLAFRANCA PIEMONTE	1.328	2	1.330	36	1.366	965	2.331
301	VILLANOVA CANAVESE	263	—	263	11	274	201	475
302	VILLARBASSE	603	6	609	23	632	512	1.144
303	VILLAR DORA	501	16	517	19	536	427	963
304	VILLAREGGIA	248	—	248	5	253	230	483
305	VILLAR FOCCHIARDO	477	21	498	12	510	445	955
306	VILLAR PELLICE	308	13	321	10	331	270	601
307	VILLAR PEROSA	1.095	15	1.110	65	1.175	931	2.106
308	VILLASTELLONE	1.260	33	1.293	56	1.349	930	2.279
309	VINOVO	3.291	44	3.335	100	3.435	2.366	5.801
310	VIRLE PIEMONTE	241	2	243	9	252	191	443
311	VISCHE	367	3	370	14	384	278	662
312	VISTRORIO	111	1	112	5	117	112	229
313	VIU'	364	2	366	20	386	326	712
314	VOLPIANO	2.900	18	2.918	158	3.076	2.217	5.293
315	VOLVERA	1.800	72	1.872	104	1.976	1.422	3.398
	TOTALE PROVINCIA	602.506	15.417	617.923	32.999	650.922	488.180	1.139.102

TAV. 8 - Popolazione residente attiva in condizione professionale,

A —

Codice dei Comuni	COMUNI	AGRICOL- TURA RAMO 0	INDUSTRIE						
			RAMO 1			RAMO 2	RAMO 3	RAMO 4	RAMO 5
			1. A	1. B	TOTALE				
001	AGLIE'	115	1	7	8	30	429	71	68
002	AIRASCA	70	—	5	5	24	657	63	67
003	ALA DI STURA	42	—	11	11	1	4	10	39
004	ALBIANO D'IVREA	131	1	4	5	19	208	32	54
005	ALICE SUPERIORE	22	—	—	—	9	83	2	15
006	ALMESE	60	—	20	20	51	750	161	126
007	ALPETTE	8	—	3	3	1	32	8	11
008	ALPIGNANO	123	5	34	39	198	2.766	412	297
009	ANDEZENO	85	1	4	5	4	113	210	46
010	ANDRATE	50	—	—	—	3	52	25	16
011	ANGROGNA	121	—	2	2	1	52	39	20
012	ARIGNANO	97	—	2	2	1	50	70	10
013	AVIGLIANA	98	12	28	40	74	1.384	358	204
014	AZEGLIO	78	—	1	1	9	124	71	37
015	BAIRO	60	—	—	—	15	81	29	19
016	BALANGERO	23	—	8	8	126	288	179	61
017	BALDISSERO CANAVESE	14	—	1	1	10	60	11	10
018	BALDISSERO TORINESE	144	4	9	13	8	134	112	68
019	BALME	12	—	—	—	—	1	6	4
020	BANCHETTE	19	3	20	23	54	842	88	76
021	BARBANIA	69	2	4	6	6	165	32	31
022	BARDONECCHIA	37	2	19	21	5	36	30	172
023	BARONE CANAVESE	35	—	—	—	1	77	26	10
024	BEINASCO	101	6	31	37	206	4.172	640	387
025	BIBIANA	227	1	7	8	23	300	167	102
026	BOBBIO PELLICE	144	—	1	1	5	49	35	14
027	BOLLENGO	178	1	5	6	7	210	69	62
028	BORGARO TORINESE	135	10	37	47	191	1.231	570	198
029	BORGIALLO	32	—	—	—	1	68	11	16
030	BORGOFRANCO D'IVREA	78	3	7	10	155	432	146	103
031	BORGOMASINO	164	—	—	—	5	73	11	20
032	BORGONE SUSÀ	18	3	11	14	31	346	83	46
033	BOSCONERO	88	5	10	15	41	340	145	73
034	BRANDIZZO	91	5	27	32	105	1.130	351	226
035	BRICHERASIO	259	1	10	11	34	445	121	140
036	BROSSO	40	2	1	3	3	67	7	16
037	BROZOLO	54	—	1	1	22	34	11	6
038	BRUINO	82	—	15	15	58	1.040	206	141
039	BRUSASCO	76	—	6	6	34	134	55	64
040	BRUZOLO	20	—	11	11	5	231	52	21
041	BURIASCO	207	1	7	8	3	141	38	30
042	BUROLO	52	1	6	7	11	173	24	32
043	BUSANO	28	1	—	1	2	236	31	15
044	BUSSOLENO	78	—	50	50	51	614	158	116
045	BUTTIGLIERA ALTA	38	—	19	19	41	939	123	94
046	CAFASSE	43	2	19	21	46	513	239	87
047	CALUSO	365	2	24	26	45	1.299	210	222
048	CAMBIANO	127	3	18	21	53	833	304	153
049	CAMPIGLIONE-FENILE	193	2	2	4	16	105	40	26
050	CANDIA CANAVESE	67	1	3	4	14	173	42	21
051	CANDIOLO	81	3	10	13	49	610	152	102
052	CANISCHIO	45	—	—	—	1	25	2	9
053	CANTALUPA	57	1	5	6	8	208	72	47
054	CANTOIRA	52	—	11	11	3	18	19	24
055	CAPRIE	33	—	8	8	68	243	62	35
056	CARAVINO	47	1	2	3	11	144	51	44
057	CAREMA	70	—	23	23	78	77	32	24
058	CARIGNANO	588	3	16	19	241	800	640	183
059	CARMAGNOLA	1.154	34	76	110	208	2.912	1.506	637
060	CASALBORGONE	147	2	3	5	28	85	42	46
061	CASCINETTE D'IVREA	21	1	7	8	14	242	45	38
062	CASELETTE	52	—	9	9	85	430	76	65
063	CASELLE TORINESE	288	15	30	45	230	1.625	1.000	257
064	CASTAGNETO PO	81	2	13	15	9	73	27	28
065	CASTAGNOLE PIEMONTE	197	—	9	9	5	199	27	45
066	CASTELLAMONTE	269	3	11	14	241	1.043	243	319
067	CASTELNUOVO NIGRA	60	—	1	1	10	36	16	31
068	CASTIGLIONE TORINESE	151	2	37	39	53	456	195	158
069	CAVAGNOLO	71	1	8	9	74	216	89	109
070	CAVOUR	954	1	21	22	35	411	148	148
071	CERCENASCO	97	—	1	1	16	205	70	51
072	CERES	31	1	19	20	20	57	22	38
073	CERESOLE REALE	12	—	26	26	1	2	—	2
074	CESANA TORINESE	44	1	1	2	1	2	6	105
075	CHIALAMBERTO	61	—	1	1	1	6	9	23
076	CHIANOCCO	42	—	20	20	68	129	35	47
077	CHIAVERANO	65	3	4	7	21	235	75	68
078	CHIERI	708	7	176	183	235	2.545	3.793	878
079	CHIESANUOVA	19	—	—	—	—	23	3	7

per sesso e ramo di attività economica

TOTALE

COMMERCIO RAMO 6			TRASPORTI E COMU- NICAZIONI RAMO 7	CREDITO E ASSICURAZIONE, SERVIZI ALLE IMPRESE, NOLEGGIO RAMO 8			PUBBLICA AMMINISTRAZIONE; SERVIZI PUBBLICI E PRIVATI RAMO 9			TOTALE	Codice dei Comuni
6. A	6. B	TOTALE		8. A	8. B	TOTALE	9. A	9. B	TOTALE		
121	13	134	17	12	15	27	26	108	134	1.033	001
144	19	163	90	18	22	40	26	85	111	1.290	002
41	—	41	13	2	1	3	11	10	21	185	003
91	101	101	39	17	5	22	14	72	86	697	004
32	2	34	14	3	3	6	6	16	22	207	005
202	18	220	51	20	52	72	52	174	226	1.737	006
15	1	16	6	2	3	5	7	13	20	110	007
608	68	676	153	75	97	172	161	436	597	5.433	008
102	15	117	33	11	6	17	11	49	60	690	009
23	1	24	15	2	5	7	3	21	24	216	010
18	4	22	3	1	2	3	11	35	46	309	011
28	1	29	11	6	1	7	6	20	26	303	012
473	68	541	156	83	88	171	95	455	550	3.576	013
61	12	73	17	8	5	13	9	53	62	485	014
33	5	38	5	1	7	8	6	35	41	296	015
161	9	170	46	22	17	39	16	147	163	1.103	016
24	5	29	10	4	4	8	4	39	43	196	017
159	20	179	46	32	49	81	27	122	149	934	018
19	—	19	3	1	—	1	6	3	9	55	019
190	32	222	57	24	32	56	77	340	417	1.854	020
44	1	45	19	15	4	19	18	45	63	455	021
305	14	319	272	23	34	57	264	224	488	1.437	022
32	2	34	4	2	3	5	4	22	26	218	023
870	103	973	351	95	190	285	284	672	956	8.108	024
137	13	150	26	5	14	19	11	83	94	1.116	025
29	3	32	10	—	3	3	15	18	33	326	026
165	22	187	34	8	10	18	13	64	77	848	027
678	77	755	188	66	105	171	102	345	447	3.933	028
18	1	19	6	2	2	4	7	18	25	182	029
235	37	272	35	22	21	43	31	181	212	1.486	030
31	1	32	6	2	5	7	11	30	41	359	031
100	15	115	52	11	10	21	25	65	90	816	032
123	10	133	55	18	22	40	23	85	108	1.038	033
321	31	352	154	20	50	70	53	213	266	2.777	034
181	33	214	86	31	20	51	38	122	160	1.521	035
41	1	42	7	2	1	3	3	17	20	208	036
21	1	22	22	2	2	4	7	18	25	201	037
352	39	391	74	43	58	101	50	223	273	2.381	038
86	21	107	43	5	12	17	12	52	64	600	039
37	2	39	55	8	3	11	7	36	43	488	040
52	7	59	19	8	2	10	10	39	49	564	041
81	16	97	20	6	10	16	10	56	66	498	042
50	1	51	14	5	11	16	6	30	36	430	043
296	22	318	442	38	43	81	109	289	398	2.306	044
431	19	450	79	43	59	102	53	215	268	2.153	045
207	14	221	70	7	25	32	30	146	176	1.448	046
415	35	450	98	59	59	118	63	315	378	3.211	047
310	42	352	131	45	53	98	43	208	251	2.323	048
77	5	82	17	4	4	8	4	25	29	520	049
67	15	82	26	13	4	17	6	55	61	507	050
180	29	209	73	13	30	43	41	123	164	1.496	051
12	2	14	4	2	2	4	3	10	13	117	052
56	10	66	21	15	18	33	16	46	62	580	053
41	2	43	9	1	—	1	13	27	40	220	054
67	8	75	29	9	16	25	13	48	61	639	055
50	15	65	9	9	4	13	6	36	42	429	056
62	6	68	12	4	5	9	4	28	32	425	057
474	98	572	115	47	89	136	81	376	457	3.751	058
1.222	198	1.420	515	148	189	337	221	994	1.215	10.014	059
76	11	87	28	8	11	19	13	48	61	548	060
69	11	80	24	15	16	31	21	92	113	616	061
133	14	147	33	13	18	31	40	82	122	1.050	062
690	91	781	323	47	97	144	199	492	691	5.384	063
56	2	58	18	22	8	30	12	41	53	392	064
68	7	75	39	14	9	23	7	32	39	658	065
502	14	516	112	67	61	128	66	556	622	3.507	066
24	4	28	13	—	2	2	6	25	31	228	067
320	35	355	87	40	73	113	55	177	232	1.839	068
108	16	124	60	4	6	10	24	77	101	863	069
267	69	336	66	23	32	55	28	176	204	2.379	070
65	5	70	20	9	12	21	14	44	58	609	071
62	3	65	33	8	9	17	20	24	44	347	072
19	—	19	2	—	1	1	2	6	8	73	073
111	2	113	39	3	14	17	18	51	69	398	074
37	—	37	4	1	2	3	4	15	19	164	075
48	12	60	91	9	3	12	29	40	69	573	076
143	18	161	40	16	42	58	16	137	153	883	077
1.536	267	1.803	454	272	272	544	470	1.498	1.968	13.111	078
11	—	11	6	2	1	3	3	4	7	79	079

segue TAV. 8 — Popolazione residente attiva in condizione professionale, A —

Codice dei Comuni	COMUNI	AGRICOL- TURA RAMO 0	INDUSTRIE						
			RAMO 1			RAMO 2	RAMO 3	RAMO 4	RAMO 5
			1. A	1. B	TOTALE				
080	CHIOMONTE	20	2	32	34	10	25	12	45
081	CHIUSA DI SAN MICHELE	10	—	9	9	36	305	32	28
082	CHIVASSO	491	45	326	371	396	3.760	1.008	513
083	CICONIO	51	—	—	—	4	43	22	5
084	CINTANO	21	—	—	—	6	10	6	11
085	CINZANO	32	1	1	2	1	21	7	9
086	CIRIÉ	216	11	79	90	349	2.062	1.646	445
087	CLAVIERE	1	—	—	—	—	—	2	7
088	COASSOLO TORINESE	121	—	2	2	35	102	52	44
089	COAZZE	55	—	4	4	8	182	296	72
090	COLLEGNO	226	21	157	178	542	7.674	1.893	809
091	COLLERETTO CASTELNUOVO	45	—	1	1	—	41	5	15
092	COLLERETTO GIACOSA	23	—	—	—	10	83	11	16
093	CONDOVE	180	—	24	24	201	575	119	71
094	CORIO	136	2	4	6	50	393	113	63
095	COSSANO CANAVESE	108	—	2	2	4	54	18	25
096	CUCEGLIO	32	—	1	1	8	118	25	18
097	CUMIANA	302	1	12	13	36	853	210	139
098	CUORGNE'	124	3	36	39	65	1.720	372	327
099	DRUENTO	148	6	43	49	114	1.198	416	167
100	EXILLES	31	—	15	15	3	11	3	13
101	FAVRIA	156	2	11	13	65	696	181	102
102	FELETTO	39	2	4	6	48	339	158	48
103	FENESTRELLE	33	—	3	3	2	44	20	9
104	FIANO	38	1	11	12	24	256	111	72
105	FIORANO CANAVESE	26	2	5	7	20	147	17	32
106	FOGLIZZO	123	1	4	5	32	235	122	47
107	FORNO CANAVESE	14	—	4	4	2	1.196	24	71
108	FRASSINETTO	80	—	3	3	5	10	6	21
109	FRONT	41	—	—	—	3	146	88	49
110	FROSSASCO	128	2	10	12	8	306	101	77
111	GARZIGLIANA	114	—	4	4	11	45	16	23
112	GASSINO TORINESE	167	3	48	51	164	1.094	368	340
113	GERMAGNANO	18	—	14	14	19	74	170	27
114	GIAGLIONE	21	—	33	33	5	40	23	26
115	GIAVENO	222	4	25	29	90	1.216	705	346
116	GIVOLETTO	36	—	10	10	25	162	106	43
117	GRAVERE	22	—	17	17	1	17	7	35
118	GROSCAVALLO	56	—	—	—	—	3	9	11
119	GROSSO	17	—	2	2	6	66	118	11
120	GRUGLIASCO	143	20	99	119	589	6.321	1.690	795
121	INGRIA	8	—	3	3	—	11	2	4
122	INVERSO PINASCA	4	—	2	2	8	105	48	27
123	ISOLABELLA	69	—	—	—	2	17	6	1
124	ISSIGLIO	37	—	2	2	6	68	9	11
125	IVREA	178	14	97	111	405	4.075	568	326
126	LA CASSA	26	1	4	5	24	122	59	14
127	LA LOGGIA	134	—	11	11	226	913	214	158
128	LANZO TORINESE	68	3	24	27	117	364	362	151
129	LAURIANO	63	—	5	5	23	114	30	34
130	LEINI	294	10	42	52	191	1.707	608	307
131	LEMIE	48	—	14	14	1	10	6	19
132	LESSOLO	40	—	6	6	22	308	55	67
133	LEVONE	16	—	3	3	3	87	8	2
134	LOCANA	148	1	215	216	5	91	74	50
135	LOMBARDORE	31	—	4	4	23	199	58	28
136	LOMBRIASCO	59	—	2	2	12	95	17	25
137	LORANZE'	35	—	4	4	29	160	43	19
138	LUGNACCO	6	—	1	1	5	74	7	5
139	LUSERNA SAN GIOVANNI	161	2	7	9	76	739	550	248
140	LUSERNETTA	41	—	—	—	5	54	59	19
141	LUSIGLIE'	17	—	—	—	2	91	19	10
142	MACELLO	220	1	6	7	4	68	28	43
143	MAGLIONE	119	1	1	2	10	42	7	6
144	MARENTINO	85	—	5	5	8	47	47	30
145	MASSELLO	7	—	—	—	6	4	2	2
146	MATHI	28	2	10	12	75	324	567	96
147	MATTIE	25	—	2	2	13	59	16	15
148	MAZZE'	262	3	19	22	32	516	118	143
149	MEANA DI SUSÀ	28	—	6	6	17	47	33	35
150	MERCENASCO	104	—	4	4	7	197	36	27
151	MEUGLIANO	22	—	—	—	1	11	1	5
152	MEZZENILE	44	—	5	5	19	56	55	67
153	MOMBELLO DI TORINO	38	—	1	1	1	19	21	9
154	MOMPANTERO	17	—	22	22	16	67	25	19
155	MONASTERO DI LANZO	73	—	1	1	11	38	28	14
156	MONCALIERI	897	33	269	302	744	9.018	2.473	1.323
157	MONCENISIO	5	—	5	5	—	1	—	1
158	MONTALDO TORINESE	77	—	3	3	3	18	26	19

per sesso e ramo di attività economica

TOTALE

COMMERCIO RAMO 6			TRASPORTI E COMU- NICAZIONI RAMO 7	CREDITO E ASSICURAZIONE, SERVIZI ALLE IMPRESE, NOLEGGIO RAMO 8			PUBBLICA AMMINISTRAZIONE; SERVIZI PUBBLICI E PRIVATI RAMO 9			TOTALE	Codice dei Comuni
6. A	6. B	TOTALE		8. A	8. B	TOTALE	9. A	9. B	TOTALE		
68	4	72	62	6	—	6	24	42	66	352	080
82	5	87	26	4	10	14	8	45	53	600	081
1.373	166	1.539	795	167	207	374	885	1.269	2.154	11.401	082
12	—	12	7	1	2	3	9	15	24	171	083
9	1	10	4	2	1	3	2	16	18	89	084
12	—	12	7	1	2	3	2	11	13	107	085
1.140	146	1.286	339	152	178	330	242	929	1.171	7.934	086
42	1	43	10	1	—	1	30	22	52	116	087
52	8	60	18	9	11	20	13	42	55	509	088
112	4	116	26	19	15	34	13	84	97	890	089
2.918	258	3.176	990	408	650	1.058	1.046	2.200	3.246	19.792	090
13	1	14	5	—	3	3	6	16	22	151	091
24	2	26	9	5	4	9	5	28	33	220	092
161	19	180	71	19	29	48	41	161	202	1.671	093
134	15	149	41	19	15	34	17	80	97	1.082	094
41	2	43	5	1	1	2	6	17	23	284	095
24	1	25	8	5	6	11	6	29	35	281	096
255	41	296	85	32	44	76	67	220	287	2.297	097
572	60	632	106	64	83	147	99	561	660	4.192	098
377	52	429	134	46	80	126	87	279	366	3.147	099
9	2	11	16	1	1	2	7	9	16	121	100
223	27	250	47	18	26	44	18	132	150	1.704	101
113	14	127	31	7	13	20	18	68	86	902	102
58	1	59	19	7	7	14	21	76	97	300	103
159	9	168	43	19	26	45	23	109	132	901	104
51	9	60	4	6	8	14	8	45	53	380	105
131	11	142	28	10	10	20	24	96	120	874	106
167	18	185	41	14	13	27	14	118	132	1.696	107
10	—	10	3	1	—	1	1	14	15	154	108
82	2	84	19	4	5	9	12	40	52	491	109
145	9	154	33	4	15	19	19	68	87	925	110
20	1	21	3	1	1	2	9	14	23	262	111
567	68	635	154	64	120	184	88	351	439	3.596	112
63	10	73	23	3	6	9	10	59	69	496	113
19	6	25	22	3	—	3	7	39	46	244	114
620	80	700	196	68	97	165	135	542	677	4.346	115
138	27	165	36	16	25	41	30	75	105	729	116
25	1	26	31	1	6	7	11	13	24	187	117
17	—	17	3	1	1	2	5	7	12	113	118
36	4	40	13	2	5	7	1	22	23	303	119
1.669	286	1.955	660	181	373	554	485	1.567	2.052	14.878	120
4	—	4	1	—	2	2	1	4	5	40	121
29	2	31	10	1	1	2	4	14	18	255	122
4	2	6	1	—	3	3	3	5	8	113	123
9	3	12	8	2	—	2	3	17	20	175	124
1.677	198	1.875	344	191	346	537	490	2.004	2.494	10.913	125
40	6	46	19	1	12	13	14	43	57	385	126
339	45	384	76	17	49	66	29	170	199	2.381	127
295	34	329	86	35	66	101	95	448	543	2.148	128
82	1	83	22	4	6	10	12	32	44	428	129
761	87	848	605	80	100	180	154	384	538	5.330	130
14	1	15	1	1	1	2	4	9	13	129	131
116	31	147	22	6	17	23	13	90	103	793	132
20	2	22	4	1	4	5	5	7	12	162	133
102	5	107	46	7	9	16	23	61	84	837	134
77	23	100	23	5	13	18	14	43	57	541	135
49	4	53	20	3	5	8	7	72	79	370	136
54	5	59	15	11	5	16	8	46	54	434	137
13	8	21	5	1	2	3	5	6	11	138	138
330	42	372	131	41	68	109	87	335	422	2.817	139
18	2	20	5	2	3	5	2	13	15	223	140
16	—	16	6	2	2	4	4	14	18	183	141
46	4	50	9	4	4	8	9	36	45	482	142
15	3	18	5	6	4	10	3	10	13	232	143
46	7	53	18	11	8	19	8	36	44	356	144
2	—	2	—	1	—	1	1	5	6	30	145
197	14	211	63	20	27	47	50	160	210	1.633	146
20	1	21	22	3	2	5	8	20	28	206	147
137	23	160	36	17	24	41	16	103	119	1.449	148
29	8	37	39	3	1	4	14	52	66	312	149
63	8	71	18	15	5	20	3	40	43	527	150
9	—	9	1	—	—	—	1	7	8	58	151
34	5	39	19	3	7	10	6	37	43	357	152
8	2	10	6	1	1	2	—	5	5	112	153
16	4	20	22	—	—	—	5	28	33	241	154
19	1	20	7	1	4	5	6	19	25	222	155
4.090	521	4.611	1.410	629	909	1.538	786	3.932	4.718	27.034	156
1	—	1	—	—	1	1	3	—	3	17	157
27	1	28	8	3	7	10	5	13	18	210	158

segue TAV. 8 — Popolazione residente attiva in condizione professionale, A

Codice dei Comuni	COMUNI	AGRICOLTURA RAMO 0	INDUSTRIE						
			RAMO 1			RAMO 2	RAMO 3	RAMO 4	RAMO 5
			1. A	1. B	TOTALE				
159	MONTALENGHE	27	—	1	1	7	96	25	29
160	MONTALTO DORA	51	—	13	13	90	481	98	92
161	MONTANARO	210	8	22	30	76	651	331	291
162	MONTEU DA PO	36	—	4	4	12	86	36	27
163	MORIONDO TORINESE	68	1	3	4	7	48	37	27
164	NICHELINO	309	8	98	106	596	8.760	1.795	1.009
165	NOASCA	43	—	24	24	—	20	2	9
166	NOLE	81	2	28	30	127	731	559	171
167	NOMAGLIO	12	—	—	—	12	43	13	27
168	NONE	163	3	18	21	75	1.603	201	202
169	NOVALESA	68	1	14	15	21	22	13	19
170	OGLIANICO	44	—	1	1	22	210	59	31
171	ORBASSANO	144	7	32	39	197	4.132	470	417
172	ORIO CANAVESE	34	—	1	1	4	101	23	25
173	OSASCO	72	—	5	5	4	107	24	22
174	OSASIO	77	—	1	1	4	58	18	9
175	OULX	62	—	18	18	21	30	42	107
176	OZEGNA	44	—	—	—	15	170	46	35
177	PALAZZO CANAVESE	46	5	1	6	10	106	25	21
178	PANCALIERI	158	—	2	2	36	189	48	38
179	PARELLA	10	—	2	2	3	74	7	18
180	PAVAROLO	86	—	2	2	3	30	33	24
181	PAVONE CANAVESE	113	4	4	8	25	783	117	130
182	PECCO	7	1	—	1	3	33	5	16
183	PECETTO TORINESE	162	1	11	12	24	234	84	71
184	PEROSA ARGENTINA	43	3	7	10	99	453	433	83
185	PEROSA CANAVESE	48	—	1	1	5	50	21	12
186	PERRERO	16	—	6	6	93	65	63	9
187	PERTUSIO	57	—	—	—	9	97	13	16
188	PESSINETTO	9	1	5	6	19	53	44	20
189	PIANEZZA	160	4	45	49	266	1.644	331	322
190	PINASCA	53	2	—	2	54	446	151	87
191	PINEROLO	634	7	171	178	309	4.737	1.157	821
192	PINO TORINESE	169	6	42	48	27	580	315	129
193	PIOBESI TORINESE	182	1	9	10	59	306	322	63
194	PIOSSASCO	201	4	27	31	130	3.667	393	451
195	PISCINA	187	—	6	6	32	362	96	53
196	PIVERONE	149	—	—	—	18	121	24	18
197	POIRINO	724	7	23	30	182	602	465	217
198	POMARETTO	20	—	6	6	56	117	111	19
199	PONT-CANAVESE	62	—	44	44	25	670	266	86
200	PORTE	10	—	3	3	30	160	30	23
201	PRAGELATO	43	—	1	1	1	7	8	32
202	PRALI	31	—	—	—	49	—	14	10
203	PRALORMO	184	1	5	6	23	97	65	27
204	PRAMOLLO	26	—	1	1	3	60	15	6
205	PRAROSTINO	102	—	8	8	10	92	14	43
206	PRASCORSANO	35	—	2	2	4	97	10	18
207	PRATIGLIONE	17	—	—	—	2	165	8	9
208	QUAGLIUZZO	7	—	—	—	7	56	8	7
209	QUASSOLO	11	—	2	2	20	50	14	13
210	QUINCINETTO	54	2	11	13	52	135	37	55
211	REANO	25	1	8	9	33	121	30	29
212	RIBORDONE	7	—	1	1	—	10	2	5
213	RIVALBA	104	—	4	4	14	75	24	33
214	RIVALTA DI TORINO	152	7	29	36	139	3.156	355	305
215	RIVA PRESSO CHIERI	268	1	6	7	17	293	217	66
216	RIVARA	111	1	3	4	6	540	61	77
217	RIVAROLO CANAVESE	288	8	32	40	73	1.686	727	306
218	RIVAROSSA	40	—	11	11	7	91	46	21
219	RIVOLI	395	20	204	224	557	9.161	1.990	1.217
220	ROBASSOMERO	62	3	10	13	80	366	140	71
221	ROCCA CANAVESE	61	—	4	4	8	235	33	35
222	ROLETTO	61	1	5	6	17	153	84	53
223	ROMANO CANAVESE	82	1	9	10	30	445	112	80
224	RONCO CANAVESE	30	—	—	—	11	14	8	28
225	RONDISSONE	76	1	13	14	58	247	46	44
226	RORA'	47	—	—	—	7	11	6	6
228	ROSTA	28	2	15	17	44	422	97	92
227	ROURE	27	1	3	4	13	131	70	38
229	RUBIANA	31	—	5	5	17	128	31	48
230	RUEGLIO	64	3	4	7	4	146	16	23
231	SALASSA	22	—	—	—	4	312	115	23
232	SALBERTRAND	38	—	3	3	11	7	10	17
233	SALERANO CANAVESE	6	—	1	1	8	61	11	16
234	SALZA DI PINEROLO	4	—	—	—	17	4	3	—
235	SAMONE	19	1	3	4	30	196	27	50
236	SAN BENIGNO CANAVESE	105	6	35	41	135	606	231	136
237	SAN CARLO CANAVESE	105	—	6	6	43	342	228	92

per sesso e ramo di attività economica

TOTALE

COMMERCIO RAMO 6			TRASPORTI E COMU- NICAZIONI RAMO 7	CREDITO E ASSICURAZIONE, SERVIZI ALLE IMPRESE, NOLEGGIO RAMO 8			PUBBLICA AMMINISTRAZIONE; SERVIZI PUBBLICI E PRIVATI RAMO 9			TOTALE	Codice dei Comuni
6. A	6. B	TOTALE		8. A	8. B	TOTALE	9. A	9. B	TOTALE		
42	6	48	7	4	6	10	6	34	40	290	159
250	33	283	48	14	27	41	48	247	295	1.492	160
229	20	249	75	17	34	51	45	162	207	2.171	161
28	1	29	11	—	9	9	14	23	37	287	162
31	1	32	4	4	1	5	6	14	20	252	163
2.082	419	2.501	913	163	352	515	370	1.926	2.296	18.800	164
16	—	16	8	5	—	5	10	8	18	145	165
355	55	410	101	27	51	78	49	258	307	2.595	166
20	1	21	2	—	—	—	3	15	18	148	167
314	54	368	147	24	47	71	75	226	301	3.152	168
22	—	22	12	4	7	11	7	24	31	234	169
53	7	60	10	13	5	18	8	26	34	489	170
858	107	965	264	91	183	274	221	715	936	7.838	171
38	4	42	8	5	9	14	36	44	80	332	172
48	14	62	10	2	5	7	8	12	20	333	173
20	1	21	13	2	1	3	11	16	27	231	174
174	20	194	118	21	23	44	52	119	171	807	175
47	6	53	27	—	8	8	6	29	35	433	176
37	7	44	5	3	3	6	7	32	39	308	177
76	10	86	28	15	26	41	22	94	116	742	178
21	1	22	7	3	3	6	2	20	22	171	179
46	8	54	8	9	3	12	6	25	31	283	180
213	32	245	51	15	25	40	43	214	257	1.769	181
3	1	4	3	—	2	2	1	8	9	83	182
231	9	240	45	54	75	129	39	276	315	1.316	183
238	17	255	60	15	13	28	36	173	209	1.673	184
13	3	16	8	6	5	11	6	14	20	192	185
32	—	32	14	2	7	9	12	40	52	359	186
16	2	18	11	9	—	9	4	13	17	247	187
60	6	66	16	6	13	19	5	32	37	289	188
518	39	557	148	64	124	188	130	494	624	4.289	189
141	14	155	29	10	11	21	16	96	112	1.110	190
2.044	258	2.302	535	281	332	613	679	2.270	2.949	14.235	191
600	40	640	105	138	232	370	114	516	630	3.013	192
122	15	137	45	14	21	35	18	94	112	1.271	193
632	80	712	166	69	120	189	183	602	785	6.725	194
146	7	153	70	11	17	28	18	86	104	1.091	195
63	9	72	6	4	10	14	21	47	68	490	196
493	106	599	130	56	71	127	78	274	352	3.428	197
47	2	49	15	3	8	11	12	77	89	493	198
202	17	219	79	27	27	54	47	183	230	1.735	199
58	3	61	15	5	9	14	7	28	35	381	200
54	—	54	8	—	5	5	13	30	43	202	201
27	1	28	12	2	—	2	5	8	13	159	202
55	1	56	36	4	8	12	7	46	53	559	203
11	—	11	4	1	—	1	1	11	12	139	204
42	5	47	15	2	4	6	9	40	49	386	205
44	1	45	9	4	—	4	5	18	23	247	206
15	4	19	8	1	4	5	1	14	15	248	207
10	—	10	10	—	1	1	2	18	20	126	208
38	1	39	10	5	2	7	2	25	27	193	209
66	9	75	26	9	3	12	6	33	39	498	210
51	7	58	12	9	7	16	8	46	54	387	211
5	—	5	4	—	—	—	3	2	5	39	212
38	2	40	13	10	7	17	12	48	60	384	213
828	71	899	176	53	148	201	174	527	701	6.120	214
103	16	119	36	30	24	54	44	107	151	1.228	215
84	9	93	32	19	15	34	16	74	90	1.048	216
585	68	653	225	77	94	171	111	499	610	4.779	217
59	3	62	26	4	10	14	4	36	40	358	218
2.878	349	3.227	685	283	459	742	646	2.246	2.892	21.090	219
209	23	232	49	10	29	39	28	113	141	1.193	220
52	6	58	23	9	14	23	11	57	68	548	221
82	2	84	24	9	22	31	12	57	69	582	222
153	23	176	41	15	24	39	31	135	166	1.181	223
34	—	34	6	—	—	—	10	19	29	160	224
61	14	75	47	3	8	11	10	44	54	672	225
6	1	7	5	1	1	2	—	9	9	100	226
232	22	254	55	50	48	98	40	134	174	1.281	228
44	5	49	9	3	7	10	5	51	56	407	227
84	4	88	25	7	15	22	4	57	61	456	229
41	5	46	9	1	4	5	8	25	33	353	230
73	6	79	17	9	11	20	8	39	47	639	231
18	—	18	54	1	3	4	13	8	21	183	232
14	2	16	6	4	6	10	5	21	26	161	233
3	—	3	1	—	—	—	—	3	3	35	234
90	17	107	16	3	12	15	15	81	96	560	235
208	22	230	97	32	40	72	42	185	227	1.880	236
149	40	189	45	19	32	51	35	113	148	1.249	237

segue TAV. 8 — Popolazione residente attiva in condizione professionale, A —

Codice dei Comuni	COMUNI	AGRICOLTURA RAMO 0	INDUSTRIE						
			RAMO 1			RAMO 2	RAMO 3	RAMO 4	RAMO 5
			1. A	1. B	TOTALE				
238	SAN COLOMBANO BELMONTE	25	—	—	—	1	30	11	11
239	SAN DIDERO	4	—	4	4	8	54	15	8
240	SAN FRANCESCO AL CAMPO	115	2	10	12	33	347	275	136
241	SANGANO	31	4	9	13	26	398	82	70
242	SAN GERMANO CHISONE	47	—	5	5	23	278	77	28
243	SAN GILLIO	47	1	9	10	45	199	161	59
244	SAN GIORGIO CANAVESE	92	—	4	4	22	242	130	63
245	SAN GIORIO DI SUSÀ	14	—	6	6	12	104	22	20
246	SAN GIUSTO CANAVESE	95	4	9	13	44	302	170	93
247	SAN MARTINO CANAVESE	66	—	1	1	5	91	17	39
248	SAN MAURIZIO CANAVESE	163	8	18	26	83	654	615	136
249	SAN MAURO TORINESE	180	6	98	104	170	1.638	887	429
250	SAN PIETRO VAL LEMINA	75	—	5	5	11	89	46	44
251	SAN PONSO	10	—	—	—	3	43	8	4
252	SAN RAFFAELE CIMENA	102	2	15	17	37	231	79	83
253	SAN SEBASTIANO DA PO	121	2	8	10	12	121	43	45
254	SAN SECONDO DI PINEROLO	188	1	8	9	24	380	123	106
255	SANT'AMBROGIO DI TORINO	36	12	30	42	49	635	219	108
256	SANT'ANTONINO DI SUSÀ	25	—	14	14	49	792	145	116
257	SANTENA	278	81	18	99	155	1.663	440	296
258	SAUZE DI CESANA	42	—	—	—	—	2	1	3
259	SAUZE D'OULX	57	—	5	5	2	4	21	76
260	SCALENGHE	317	—	4	4	18	284	131	43
261	SCARMAGNO	27	—	—	—	3	148	23	25
262	SCIOLZE	85	—	6	6	15	72	35	43
263	SESTRIERE	12	—	1	1	—	8	15	50
264	SETTIMO ROTTARO	32	—	—	—	5	66	30	17
265	SETTIMO TORINESE	240	18	142	160	1.404	6.406	4.384	957
266	SETTIMO VITTONÈ	190	—	22	22	69	181	26	71
267	SPARONE	100	—	12	12	10	164	110	43
268	STRAMBINELLO	7	—	4	4	1	39	10	10
269	STRAMBINO	173	2	14	16	39	1.047	272	172
270	SUSÀ	63	—	86	86	100	445	244	273
271	TAVAGNASCO	53	2	6	8	39	98	31	39
272	TORINO	4.504	507	4.385	4.892	11.519	125.274	43.077	19.985
273	TORRAZZA PIEMONTE	45	4	9	13	104	228	77	46
274	TORRE CANAVESE	12	1	2	3	6	61	13	18
275	TORRE PELLICE	76	1	13	14	43	398	231	114
276	TRANA	40	—	7	7	31	298	86	78
277	TRAUSELLA	23	1	—	1	2	12	2	6
278	TRAVERSELLA	56	—	—	—	10	41	12	24
279	TRAVES	5	1	6	7	4	36	69	17
280	TROFARELLO	168	4	16	20	133	1.124	388	197
281	USSEAUX	25	—	—	—	2	10	7	6
282	USSEGLIO	47	—	32	32	—	1	2	19
283	VAIE	26	1	4	5	17	202	52	17
284	VAL DELLA TORRE	129	—	9	9	27	312	72	73
285	VALGIOIE	17	—	2	2	5	34	12	13
286	VALLO TORINESE	10	—	—	—	13	100	38	15
287	VALPERGA	130	1	4	5	12	690	86	92
288	VALPRATO SOANA	8	—	—	—	—	18	3	12
289	VARISELLA	16	—	3	3	10	72	50	22
290	VAUDA CANAVESE	42	1	—	1	4	112	80	40
292	VENARIA	145	10	107	117	531	4.293	1.240	675
291	VENAUS	21	—	60	60	9	64	19	46
293	VEROLENGO	312	4	25	29	59	527	191	112
294	VERRUA SAVOIA	230	1	5	6	11	37	29	33
295	VESTIGNE'	100	1	3	4	8	104	36	23
296	VIALFRE'	26	—	—	—	1	30	12	2
297	VICO CANAVESE	103	1	1	2	17	80	18	43
298	VIDRACCO	6	—	4	4	7	54	9	5
299	VIGONE	516	1	9	10	26	644	220	144
300	VILLAFRANCA PIEMONTE	550	—	16	16	58	372	203	210
301	VILLANOVA CANAVESE	43	1	6	7	15	96	85	34
302	VILLARBASSE	62	1	15	16	14	335	74	51
303	VILLAR DORA	23	2	11	13	22	333	78	61
304	VILLAREGGIA	97	—	12	12	5	107	22	37
305	VILLAR FOCCHIARDO	64	—	9	9	46	276	79	57
306	VILLAR PELLICE	140	—	1	1	8	99	121	20
307	VILLAR PEROSA	24	—	17	17	25	958	94	78
308	VILLASTELLONE	156	26	8	34	43	852	220	94
309	VINOVO	179	2	21	23	112	1.705	848	381
310	VIRLE PIEMONTE	144	—	1	1	12	106	28	15
311	VISCHE	234	—	2	2	5	181	30	39
312	VISTRORIO	12	—	1	1	6	75	8	8
313	VIU'	213	—	19	19	4	32	40	67
314	VOLPIANO	174	68	79	147	344	1.361	551	348
315	VOLVERA	161	3	22	25	78	1.322	217	159
	TOTALE PROVINCIA	37.241	1.286	9.581	10.867	29.107	301.319	101.970	51.545

per sesso e ramo di attività economica

TOTALE

COMMERCIO RAMO 6			TRASPORTI E COMU- NICAZIONI RAMO 7	CREDITO E ASSICURAZIONE, SERVIZI ALLE IMPRESE, NOLEGGIO RAMO 8			PUBBLICA AMMINISTRAZIONE; SERVIZI PUBBLICI E PRIVATI RAMO 9			TOTALE	Codice dei Comuni
6. A	6. B	TOTALE		8. A	8. B	TOTALE	9. A	9. B	TOTALE		
13	—	13	6	5	—	5	4	8	12	114	238
13	2	15	3	2	2	4	2	10	12	127	239
167	34	201	60	14	22	36	25	132	157	1.372	240
155	30	185	36	15	32	47	25	114	139	1.027	241
76	8	84	13	4	13	17	10	75	85	657	242
158	11	169	30	13	17	30	9	83	92	842	243
140	15	155	40	17	16	33	27	72	99	880	244
35	7	42	23	3	2	5	7	29	36	284	245
109	16	125	45	14	10	24	19	103	122	1.033	246
20	1	21	17	4	6	10	10	23	33	300	247
414	74	488	160	29	60	89	52	310	362	2.776	248
1.009	125	1.134	377	143	218	361	217	676	893	6.173	249
97	10	107	10	13	17	30	15	55	70	487	250
12	—	12	5	1	—	1	—	5	5	91	251
129	17	146	46	10	29	39	15	88	103	883	252
57	37	94	40	5	7	12	15	31	46	544	253
209	36	245	40	17	35	52	51	153	204	1.371	254
206	30	236	65	20	32	52	27	125	152	1.594	255
185	23	208	74	19	35	54	37	135	172	1.649	256
479	73	552	197	55	59	114	73	313	386	4.180	257
15	1	16	2	1	3	4	2	6	8	78	258
156	1	157	28	1	3	4	12	81	93	447	259
121	6	127	50	10	14	24	20	82	102	1.100	260
62	11	73	6	2	4	6	12	52	64	375	261
37	3	40	15	21	13	34	10	37	47	392	262
115	2	117	35	—	13	13	19	81	100	351	263
23	4	27	5	5	1	6	4	20	24	212	264
2.005	204	2.209	634	153	350	503	353	1.617	1.970	18.867	265
90	18	108	26	2	14	16	24	53	77	786	266
49	6	55	13	2	10	12	10	38	48	567	267
15	1	16	4	2	1	3	3	2	5	99	268
351	57	408	79	41	60	101	60	291	351	2.658	269
443	34	477	222	31	78	109	235	433	668	2.687	270
42	8	50	19	2	4	6	3	47	50	393	271
72.949	7.410	80.359	28.040	13.157	19.001	32.158	20.711	81.439	102.150	451.958	272
87	15	102	49	7	19	26	20	71	91	781	273
26	7	33	7	3	13	16	3	31	34	203	274
279	20	299	68	25	49	74	70	296	366	1.683	275
153	21	174	40	17	34	51	23	88	111	916	276
10	—	10	2	1	2	3	2	4	6	67	277
21	1	22	5	1	3	4	9	16	25	199	278
16	5	21	12	1	4	5	5	16	21	197	279
426	46	472	211	60	71	131	67	297	364	3.208	280
31	—	31	4	—	—	—	2	9	11	96	281
27	1	28	5	2	4	6	8	6	14	154	282
50	2	52	15	1	2	3	10	29	39	428	283
176	30	206	34	10	20	30	31	103	134	1.026	284
24	1	25	5	—	2	2	2	12	14	129	285
35	2	37	5	3	2	5	11	20	31	254	286
129	23	152	27	12	14	26	16	132	148	1.368	287
10	1	11	2	3	—	3	7	11	18	75	288
33	3	36	12	1	2	3	10	12	22	246	289
73	3	76	12	4	4	8	6	34	40	415	290
1.351	191	1.542	538	140	238	378	426	1.126	1.552	11.011	292
51	3	54	21	4	3	7	30	33	63	364	291
194	34	228	123	26	33	59	45	146	191	1.831	293
90	7	97	10	8	5	13	15	22	37	503	294
47	4	51	21	6	6	12	7	35	42	401	295
10	3	13	9	—	1	1	2	7	9	103	296
47	6	53	16	4	7	11	13	64	77	420	297
10	1	11	8	1	—	1	—	20	20	125	298
296	28	324	46	26	42	68	39	158	197	2.195	299
230	35	265	76	27	25	52	23	147	170	1.972	300
52	1	53	12	2	9	11	5	31	36	392	301
117	18	135	32	23	43	66	26	106	132	917	302
99	15	114	29	6	19	25	19	57	76	774	303
31	1	32	12	8	8	16	8	46	54	394	304
90	14	104	28	9	6	15	21	63	84	762	305
38	4	42	11	4	5	9	18	53	71	522	306
217	21	238	25	26	18	44	38	188	226	1.729	307
274	23	297	76	42	34	76	37	158	195	2.043	308
676	75	751	245	121	152	273	124	500	624	5.141	309
33	10	43	8	3	11	14	7	32	39	410	310
46	5	51	22	10	10	20	12	37	49	633	311
29	—	29	6	10	5	15	2	26	28	188	312
95	7	102	22	6	3	9	19	55	74	582	313
529	74	603	209	54	94	148	107	375	482	4.367	314
397	33	430	136	25	35	60	41	220	261	2.849	315
139.433	15.612	155.045	50.759	20.772	30.342	51.114	36.117	135.595	171.712	960.679	

segue TAV. 8 — Popolazione residente attiva in condizione professionale, B —

Codice dei Comuni	COMUNI	AGRICOL-TURA RAMO 0	INDUSTRIE						
			RAMO 1			RAMO 2	RAMO 3	RAMO 4	RAMO 5
			1. A	1. B	TOTALE				
001	AGLIE'	76	1	7	8	22	312	37	65
002	AIRASCA	48	—	4	4	14	474	30	62
003	ALA DI STURA	14	—	11	11	1	4	8	38
004	ALBIANO D'IVREA	68	1	4	5	12	158	17	54
005	ALICE SUPERIORE	10	—	—	—	8	52	1	15
006	ALMESE	32	—	15	15	40	534	92	124
007	ALPETTE	3	—	3	3	1	27	5	10
008	ALPIGNANO	78	4	28	32	122	1.793	248	271
009	ANDEZENO	50	1	3	4	3	97	97	43
010	ANDRATE	18	—	—	—	2	45	3	16
011	ANGROGNA	81	—	2	2	1	48	18	20
012	ARIGNANO	65	—	2	2	1	45	35	10
013	AVIGLIANA	56	5	25	30	50	1.054	176	191
014	AZEGLIO	44	—	—	—	6	90	39	36
015	BAIRO	40	—	—	—	7	55	13	19
016	BALANGERO	13	—	8	8	118	242	112	60
017	BALDISSERO CANAVESE	9	—	1	1	5	41	10	9
018	BALDISSERO TORINESE	79	4	7	11	5	111	65	61
019	BALME	7	—	—	—	—	1	6	4
020	BANCHETTE	11	2	17	19	36	615	50	70
021	BARBANIA	40	1	3	4	5	116	23	29
022	BARDONECCHIA	14	2	18	20	3	35	24	167
023	BARONE CANAVESE	17	—	—	—	—	56	19	10
024	BEINASCO	74	5	27	32	109	3.019	313	357
025	BIBIANA	165	1	7	8	21	225	78	97
026	BOBBIO PELLICE	83	—	1	1	4	44	25	13
027	BOLLENGO	90	1	3	4	4	158	33	60
028	BORGARO TORINESE	91	6	29	35	132	867	305	183
029	BORGIALLO	14	—	—	—	1	56	7	16
030	BORGOFRANCO D'IVREA	37	3	6	9	140	330	86	95
031	BORGOMASINO	78	—	—	—	4	53	8	20
032	BORGONE SUSA	16	2	8	10	30	237	44	44
033	BOSCONERO	54	5	7	12	28	267	74	70
034	BRANDIZZO	64	4	22	26	81	877	192	212
035	BRICHERASIO	164	—	10	10	26	316	44	139
036	BROSSO	18	2	1	3	3	45	5	16
037	BROZOLO	31	—	—	—	22	22	8	5
038	BRUINO	53	—	12	12	39	789	105	134
039	BRUSASCO	46	—	6	6	24	114	28	61
040	BRUZOLO	12	—	10	10	5	157	24	21
041	BURIASCO	142	1	7	8	3	119	26	29
042	BUROLO	26	—	6	6	6	129	17	31
043	BUSANO	19	1	—	1	1	182	13	14
044	BUSSOLENO	37	—	46	46	45	470	90	106
045	BUTTIGLIERA ALTA	31	—	15	15	27	723	69	86
046	CAFASSE	30	2	18	20	29	382	133	74
047	CALUSO	199	2	20	22	40	898	121	212
048	CAMBIANO	85	2	12	14	43	564	160	137
049	CAMPIGLIONE-FENILE	113	2	1	3	7	74	16	25
050	CANDIA CANAVESE	31	1	3	4	11	124	28	21
051	CANDIOLO	56	3	6	9	27	449	68	97
052	CANISCHIO	22	—	—	—	1	19	—	9
053	CANTALUPA	45	1	3	4	7	158	41	47
054	CANTOIRA	26	—	11	11	2	16	12	23
055	CAPRIE	15	—	7	7	61	163	39	34
056	CARAVINO	30	1	1	2	9	111	28	43
057	CAREMA	26	—	23	23	65	64	15	21
058	CARIGNANO	373	2	11	13	202	613	363	175
059	CARMAGNOLA	785	30	69	99	160	2.471	823	597
060	CASALBORGONE	69	2	3	5	24	79	33	43
061	CASCINETTE D'IVREA	8	1	6	7	10	180	25	33
062	CASELETTE	30	—	7	7	55	289	43	56
063	CASELLE TORINESE	189	14	30	44	158	1.306	465	247
064	CASTAGNETO PO	42	2	11	13	4	63	14	27
065	CASTAGNOLE PIEMONTE	115	—	8	8	4	154	15	39
066	CASTELLAMONTE	133	2	9	11	189	794	148	298
067	CASTELNUOVO NIGRA	30	—	1	1	9	28	9	30
068	CASTIGLIONE TORINESE	85	1	30	31	36	361	132	150
069	CAVAGNOLO	33	1	8	9	48	173	46	109
070	CAVOUR	571	1	21	22	33	298	86	138
071	CERCENASCO	63	—	1	1	10	159	28	50
072	CERES	21	1	19	20	17	47	15	36
073	CERESOLE REALE	4	—	26	26	1	1	—	2
074	CESANA TORINESE	29	1	1	2	1	2	4	98
075	CHIALAMBERTO	39	—	1	1	1	6	7	23
076	CHIANOCCO	16	—	19	19	61	80	15	46
077	CHIAVERANO	36	1	3	4	12	179	39	61
078	CHIERI	465	6	152	158	207	2.013	1.911	845
079	CHIESANUOVA	9	—	—	—	—	16	2	6

per sesso e ramo di attività economica

MASCHI

COMMERCIO RAMO 6			TRASPORTI E COMU- NICAZIONI RAMO 7	CREDITO E ASSICURAZIONE, SERVIZI ALLE IMPRESE, NOLEGGIO RAMO 8			PUBBLICA AMMINISTRAZIONE; SERVIZI PUBBLICI E PRIVATI RAMO 9			TOTALE	Codice dei Comuni
6. A	6. B	TOTALE		8. A	8. B	TOTALE	9. A	9. B	TOTALE		
51	13	64	11	6	12	18	20	23	43	656	001
65	16	81	86	14	11	25	18	27	45	869	002
18	—	18	9	2	1	3	8	4	12	118	003
38	9	47	32	8	2	10	9	15	24	427	004
16	2	18	9	1	2	3	3	3	6	122	005
97	17	114	47	9	29	38	38	53	91	1.127	006
5	1	6	4	1	3	4	3	5	8	71	007
312	58	370	131	52	65	117	93	135	228	3.390	008
56	15	71	29	7	5	12	7	20	27	433	009
11	1	12	12	—	4	4	1	7	8	120	010
9	4	13	2	1	1	2	6	15	21	208	011
15	1	16	8	3	1	4	3	6	9	195	012
244	60	304	129	58	57	115	69	141	210	2.315	013
29	10	39	13	6	5	11	6	13	19	297	014
18	4	22	5	—	6	6	5	9	14	181	015
72	8	80	37	12	8	20	5	39	44	734	016
7	3	10	7	1	4	5	2	10	12	109	017
98	16	114	38	26	38	64	21	39	60	608	018
7	—	7	3	—	—	—	6	1	7	35	019
98	29	127	44	15	18	33	55	92	147	1.152	020
18	1	19	14	8	2	10	15	20	35	295	021
143	11	154	234	17	26	43	243	66	309	1.003	022
19	2	21	2	—	3	3	2	6	8	136	023
431	89	520	298	53	113	166	130	187	317	5.205	024
73	12	85	26	5	6	11	5	33	38	754	025
16	3	19	8	—	2	2	12	6	18	217	026
87	19	106	31	3	7	10	8	25	33	529	027
322	68	390	159	35	76	111	48	126	174	2.447	028
10	1	11	2	1	2	3	5	5	10	120	029
112	36	148	32	12	10	22	14	30	44	943	030
15	1	16	6	1	3	4	7	9	16	205	031
45	15	60	47	6	5	11	17	16	33	532	032
69	8	77	45	12	11	23	15	24	39	689	033
161	31	192	132	12	18	30	23	59	82	1.888	034
86	29	115	73	22	14	36	22	51	73	996	035
18	—	18	4	2	1	3	1	10	11	126	036
12	1	13	17	1	—	1	6	9	15	134	037
195	35	230	61	27	38	65	25	75	100	1.588	038
34	20	54	34	4	8	12	7	22	29	408	039
15	2	17	51	4	—	4	4	5	9	310	040
22	5	27	17	5	—	5	7	11	18	394	041
46	13	59	14	4	7	11	6	13	19	318	042
23	1	24	11	3	9	12	5	8	13	290	043
128	21	149	385	28	27	55	81	95	176	1.559	044
238	18	256	66	27	44	71	33	49	82	1.426	045
105	11	116	61	5	22	27	17	45	62	934	046
202	31	233	75	37	31	68	41	102	143	2.011	047
173	39	212	111	32	38	70	30	61	91	1.487	048
34	5	39	12	2	2	4	2	8	10	303	049
33	12	45	22	6	4	10	4	15	19	315	050
107	26	133	56	9	17	26	28	54	82	1.003	051
7	2	9	2	—	1	1	2	6	8	71	052
29	9	38	19	11	12	23	15	12	27	409	053
21	2	23	8	1	—	1	10	9	19	141	054
35	8	43	27	4	12	16	8	14	22	427	055
21	15	36	7	5	4	9	2	11	13	288	056
24	5	29	7	1	2	3	2	6	8	261	057
243	90	333	93	32	53	85	51	112	163	2.413	058
608	183	791	433	86	104	190	122	326	448	6.797	059
35	8	43	27	3	7	10	9	18	27	360	060
35	9	44	21	10	12	22	11	28	39	389	061
66	14	80	24	9	15	24	20	31	51	659	062
328	85	413	258	35	63	98	155	182	337	3.515	063
35	2	37	17	18	7	25	10	14	24	266	064
34	6	40	29	7	4	11	5	8	13	428	065
257	12	269	75	48	35	83	44	178	222	2.222	066
12	4	16	8	—	1	1	5	5	10	142	067
173	34	207	69	21	45	66	45	56	101	1.238	068
48	14	62	45	3	6	9	16	30	46	580	069
128	65	193*	54	16	19	35	23	51	74	1.504	070
30	5	35	17	6	2	8	7	9	16	387	071
25	3	28	28	7	5	12	16	5	21	245	072
6	—	6	1	—	1	1	1	4	5	47	073
54	2	56	27	3	9	12	15	18	33	264	074
17	—	17	4	1	2	3	2	6	8	109	075
28	9	37	79	4	2	6	16	7	23	382	076
86	17	103	32	13	29	42	14	34	48	556	077
807	234	1.041	383	181	169	350	282	508	790	8.163	078
3	—	3	6	1	1	2	1	2	3	47	079

segue TAV. 8 — Popolazione residente attiva in condizione professionale,

B —

Codice dei Comuni	COMUNI	AGRICOLTURA RAMO 0	INDUSTRIE						
			RAMO 1			RAMO 2	RAMO 3	RAMO 4	RAMO 5
			1. A	1. B	TOTALE				
080	CHIOMONTE	6	2	31	33	9	22	8	45
081	CHIUSA DI SAN MICHELE	6	—	8	8	35	202	21	28
082	CHIVASSO	245	40	306	346	315	2.836	509	479
083	CICONIO	29	—	—	—	2	29	10	5
084	CINTANO	10	—	—	—	4	8	3	10
085	CINZANO	19	1	1	2	1	13	2	8
086	CIRIE'	146	9	69	78	290	1.540	952	421
087	CLAVIERE	1	—	—	—	—	—	—	5
088	COASSOLO TORINESE	79	—	2	2	33	94	38	44
089	COAZZE	33	—	3	3	7	156	214	70
090	COLLEGNO	166	16	113	129	360	5.587	977	695
091	COLLERETTO CASTELNUOVO	21	—	1	1	—	33	2	15
092	COLLERETTO GIACOSA	6	—	—	—	6	68	5	16
093	CONDOVE	121	—	23	23	181	395	77	65
094	CORIO	78	2	4	6	48	290	76	60
095	COSSANO CANAVESE	46	—	2	2	4	36	12	25
096	CUCEGLIO	20	—	1	1	7	86	13	18
097	CUMIANA	170	1	12	13	28	659	120	133
098	CUORGNE'	69	3	35	38	52	1.390	172	309
099	DRUENTO	112	5	30	35	89	845	209	157
100	EXILLES	6	—	15	15	2	9	3	13
101	FAVRIA	92	2	9	11	47	575	88	94
102	FELETTO	28	—	3	3	38	258	82	44
103	FENESTRELLE	19	—	3	3	2	40	13	9
104	FIANO	29	1	8	9	20	195	76	65
105	FIORANO CANAVESE	12	2	4	6	14	109	11	31
106	FOGLIZZO	62	1	3	4	28	200	49	45
107	FORNO CANAVESE	6	—	4	4	1	903	13	67
108	FRASSINETTO	44	—	2	2	5	9	3	21
109	FRONT	21	—	—	—	1	120	41	48
110	FROSSASCO	73	2	8	10	5	240	60	73
111	GARZIGLIANA	61	—	4	4	10	37	5	23
112	GASSINO TORINESE	96	3	42	45	127	854	206	326
113	GERMAGNANO	10	—	14	14	14	57	135	27
114	GIAGLIONE	5	—	32	32	4	34	10	26
115	GIAVENO	135	4	22	26	64	966	371	330
116	GIVOLETTO	19	—	6	6	20	122	62	38
117	GRAVERE	12	—	17	17	1	14	6	33
118	GROSCAVALLO	31	—	—	—	—	3	6	11
119	GROSSO	9	—	2	2	5	51	96	11
120	GRUGLIASCO	87	17	75	92	419	4.564	894	708
121	INGRIA	4	—	3	3	—	9	1	4
122	INVERSO PINASCA	2	—	2	2	8	96	10	27
123	ISOLABELLA	39	—	—	—	1	15	3	1
124	ISSIGLIO	26	—	2	2	5	49	4	11
125	IVREA	114	9	73	82	282	2.975	339	300
126	LA CASSA	15	1	2	3	20	83	34	14
127	LA LOGGIA	77	—	9	9	194	611	99	150
128	LANZO TORINESE	37	1	23	24	102	310	240	143
129	LAURIANO	29	—	5	5	20	81	18	33
130	LEINI	193	7	33	40	134	1.213	350	280
131	LEMIE	28	—	14	14	1	9	2	17
132	LESSOLO	15	—	6	6	16	224	31	64
133	LEVONE	7	—	3	3	3	68	4	2
134	LOCANA	58	1	212	213	5	72	37	49
135	LOMBARDORE	22	—	3	3	18	158	32	26
136	LOMBRIASCO	38	—	2	2	10	79	14	24
137	LORANZE'	12	—	4	4	21	120	19	18
138	LUGNACCO	2	—	1	1	4	49	4	5
139	LUSERNA SAN GIOVANNI	102	2	5	7	61	645	218	237
140	LUSERNETTA	25	—	—	—	4	47	23	18
141	LUSIGLIE'	12	—	—	—	2	61	12	9
142	MACELLO	127	—	6	6	2	61	18	42
143	MAGLIONE	55	1	—	1	7	35	4	6
144	MARENTINO	53	—	4	4	6	39	25	27
145	MASSELLO	3	—	—	—	6	4	1	2
146	MATHI	17	2	10	12	65	287	337	88
147	MATTIE	9	—	2	2	10	47	12	15
148	MAZZE'	117	3	16	19	16	359	61	134
149	MEANA DI SUSÀ	13	—	6	6	18	39	18	34
150	MERCENASCO	50	—	4	4	7	136	20	23
151	MEUGLIANO	11	—	—	—	1	9	1	5
152	MEZZENILE	27	—	5	5	13	46	27	65
153	MOMBELLO DI TORINO	25	—	1	1	1	16	10	9
154	MOMPANTERO	8	—	21	21	15	55	7	19
155	MONASTERO DI LANZO	33	—	1	1	10	30	25	14
156	MONCALIERI	544	23	205	228	528	6.920	1.440	1.202
157	MONCENISIO	2	—	5	5	—	—	—	1
158	MONTALDO TORINESE	42	—	3	3	3	16	9	18

per sesso e ramo di attività economica

MASCHI

COMMERCIO RAMO 6			TRASPORTI E COMU- NICAZIONI RAMO 7	CREDITO E ASSICURAZIONE, SERVIZI ALLE IMPRESE, NOLEGGIO RAMO 8			PUBBLICA AMMINISTRAZIONE; SERVIZI PUBBLICI E PRIVATI RAMO 9			TOTALE	Codice dei Comuni
6. A	6. B	TOTALE		8. A	8. B	TOTALE	9. A	9. B	TOTALE		
27	3	30	57	4	—	4	13	18	31	245	080
39	5	44	25	1	5	6	6	13	19	394	081
657	143	800	664	101	111	212	784	378	1.162	7.568	082
6	—	6	4	—	2	2	7	7	14	101	083
6	1	7	2	2	1	3	—	5	5	52	084
4	—	4	4	—	1	1	1	6	7	61	085
568	136	704	277	96	98	194	141	294	435	5.037	086
19	1	20	8	1	—	1	29	14	43	80	087
25	7	32	15	4	6	10	10	15	25	372	088
58	4	62	22	10	7	17	9	23	32	616	089
1.595	225	1.820	804	240	359	599	626	715	1.341	12.478	090
3	1	4	4	—	2	2	3	3	6	88	091
9	2	11	5	3	4	7	2	9	11	135	092
75	13	88	60	10	24	34	30	58	88	1.132	093
63	13	76	32	7	10	17	11	31	42	725	094
22	2	24	3	—	1	1	2	6	8	161	095
12	1	13	6	4	4	8	3	8	11	183	096
135	37	172	77	18	26	44	48	81	129	1.545	097
272	55	327	69	39	53	92	65	138	203	2.721	098
207	47	254	121	27	48	75	53	83	136	2.033	099
2	2	4	15	—	1	1	5	4	9	77	100
112	23	135	40	11	17	28	10	39	49	1.159	101
51	12	63	27	5	11	16	13	16	29	588	102
21	1	22	15	7	5	12	17	42	59	194	103
73	9	82	35	13	16	29	13	42	55	595	104
25	7	32	3	4	3	7	2	8	10	235	105
70	11	81	25	4	6	10	17	38	55	559	106
81	17	98	32	9	10	19	9	29	38	1.181	107
4	—	4	1	1	—	1	1	3	4	94	108
39	2	41	14	1	3	4	11	21	32	322	109
74	7	81	25	3	7	10	14	19	33	610	110
8	1	9	1	—	—	—	7	4	11	161	111
285	61	346	134	40	69	109	59	122	181	2.424	112
22	9	31	22	2	2	4	5	16	21	335	113
5	6	11	19	3	—	3	6	13	19	163	114
318	73	391	157	42	60	102	88	179	267	2.809	115
80	22	102	29	10	19	29	17	29	46	473	116
11	—	11	30	1	3	4	8	7	15	143	117
10	—	10	2	—	1	1	4	3	7	71	118
11	2	13	11	1	3	4	1	5	6	208	119
844	226	1.070	558	104	206	310	278	496	774	9.476	120
1	—	1	1	—	2	2	1	—	1	26	121
16	1	17	9	1	—	1	2	2	4	176	122
3	2	5	—	—	1	1	—	4	4	69	123
3	3	6	4	1	—	1	3	4	7	115	124
857	183	1.040	271	120	237	357	336	591	927	6.687	125
18	6	24	16	—	8	8	10	14	24	241	126
172	41	213	68	9	28	37	17	48	65	1.523	127
153	31	184	72	21	42	63	65	122	187	1.362	128
30	1	31	17	4	4	8	9	12	21	263	129
380	81	461	382	46	61	107	98	143	241	3.401	130
7	—	7	1	1	1	2	4	4	8	89	131
46	30	76	19	2	10	12	9	15	24	487	132
12	2	14	3	—	—	—	1	3	4	108	133
35	4	39	36	2	8	10	18	16	34	553	134
42	20	62	20	4	9	13	10	15	25	379	135
27	4	31	17	2	3	5	5	39	44	264	136
27	5	32	11	5	4	9	6	16	22	268	137
4	5	9	4	—	2	2	2	—	2	82	138
160	40	200	105	32	32	64	52	94	146	1.785	139
8	2	10	5	2	2	4	1	4	5	141	140
8	—	8	6	—	1	1	4	6	10	121	141
27	4	31	7	2	3	5	6	6	12	311	142
7	2	9	4	4	1	5	2	3	5	131	143
24	6	30	14	6	3	9	6	17	23	230	144
—	—	—	—	—	—	—	1	3	4	20	145
91	12	103	47	12	22	34	28	35	63	1.053	146
8	1	9	22	3	1	4	6	9	15	145	147
63	20	83	28	10	14	24	10	25	35	876	148
11	8	19	35	—	1	1	10	22	32	213	149
37	7	44	17	6	2	8	2	9	11	320	150
4	—	4	1	—	—	—	1	2	3	35	151
14	5	19	14	3	4	7	5	11	16	239	152
4	2	6	4	1	—	1	—	1	1	74	153
8	4	12	20	—	—	—	4	5	9	166	154
7	1	8	5	1	3	4	5	3	8	138	155
2.218	462	2.680	1.200	404	548	952	592	1.307	1.899	17.593	156
—	—	—	—	—	—	—	3	—	3	11	157
15	1	16	5	3	6	9	2	6	8	129	158

segue TAV. 8 — Popolazione residente attiva in condizione professionale,

B —

Codice dei Comuni	COMUNI	AGRICOL- TURA RAMO 0	INDUSTRIE						
			RAMO 1			RAMO 2	RAMO 3	RAMO 4	RAMO 5
			1. A	1. B	TOTALE				
159	MONTALENGHE	14	—	—	—	3	70	15	27
160	MONTALTO DORA	26	—	13	13	60	383	62	88
161	MONTANARO	120	8	15	23	61	515	126	284
162	MONTEU DA PO	17	—	4	4	8	72	19	25
163	MORIONDO TORINESE	42	1	3	4	4	34	24	25
164	NICHELINO	200	5	80	85	462	6.381	1.062	955
165	NOASCA	18	—	24	24	—	18	1	9
166	NOLE	47	1	24	25	101	593	279	163
167	NOMAGLIO	4	—	—	—	7	35	8	27
168	NONE	115	3	15	18	42	1.048	119	188
169	NOVALESA	20	1	14	15	17	20	9	19
170	OGLIANICO	27	—	1	1	12	170	26	30
171	ORBASSANO	91	7	27	34	147	2.835	247	395
172	ORIO CANAVESE	20	—	1	1	2	70	13	22
173	OSASCO	52	—	5	5	4	82	13	18
174	OSASIO	54	—	1	1	3	53	10	9
175	OULX	29	—	17	17	19	21	31	102
176	OZEGNA	22	—	—	—	10	131	23	34
177	PALAZZO CANAVESE	12	4	—	4	9	80	11	20
178	PANGALIERI	122	—	2	2	24	142	31	36
179	PARELLA	6	—	2	2	3	56	5	16
180	PAVAROLO	44	—	1	1	3	22	18	22
181	PAVONE CANAVESE	61	4	3	7	19	561	63	123
182	PECCO	2	1	—	1	2	20	5	16
183	PECETTO TORINESE	106	1	6	7	18	201	47	66
184	PEROSA ARGENTINA	29	3	7	10	96	402	159	75
185	PEROSA CANAVESE	27	—	1	1	3	36	13	11
186	PERRERO	9	—	6	6	92	63	32	9
187	PERTUSIO	25	—	—	—	7	76	8	16
188	PESSINETTO	5	1	5	6	16	45	22	20
189	PIANEZZA	113	1	35	36	158	1.158	220	299
190	PINASCA	32	2	—	2	49	391	49	86
191	PINEROLO	396	7	148	155	217	3.420	711	779
192	PINO TORINESE	107	5	38	43	24	490	213	121
193	PIOBESI TORINESE	115	—	9	9	43	246	161	62
194	PIOSSASCO	127	4	21	25	91	2.547	217	429
195	PISCINA	105	—	6	6	23	275	63	49
196	PIVERONE	88	—	—	—	14	86	12	17
197	POIRINO	439	6	20	26	129	447	274	198
198	POMARETTO	12	—	6	6	56	109	36	18
199	PONT-CANAVESE	31	—	44	44	17	567	86	85
200	PORTE	6	—	2	2	28	118	9	20
201	PRAGELATO	25	—	—	—	1	3	6	32
202	PRALI	7	—	—	—	46	—	13	10
203	PRALORMO	124	1	5	6	17	70	38	27
204	PRAMOLLO	17	—	1	1	3	55	2	6
205	PRAROSTINO	57	—	6	6	9	74	3	43
206	PRASCORSANO	11	—	1	1	4	76	5	18
207	PRATIGLIONE	7	—	—	—	—	124	5	9
208	QUAGLIUZZO	2	—	—	—	3	41	3	6
209	QUASSOLO	6	—	1	1	17	41	8	12
210	QUINCINETTO	23	2	9	11	40	114	9	53
211	REANO	18	1	7	8	25	90	23	27
212	RIBORDONE	—	—	1	1	—	7	2	5
213	RIVALBA	63	—	3	3	10	58	15	33
214	RIVALTA DI TORINO	105	5	18	23	90	2.298	175	293
215	RIVA PRESSO CHIERI	164	1	4	5	11	207	136	66
216	RIVARA	65	1	2	3	4	424	39	67
217	RIVAROLO CANAVESE	183	8	24	32	51	1.312	325	286
218	RIVAROSSA	27	—	8	8	3	74	31	20
219	RIVOLI	265	14	162	176	390	6.663	1.048	1.132
220	ROBASSOMERO	43	2	8	10	69	261	91	68
221	ROCCA CANAVESE	25	—	4	4	6	184	24	35
222	ROLETTO	30	1	4	5	12	121	53	52
223	ROMANO CANAVESE	43	1	8	9	19	318	61	75
224	RONCO CANAVESE	20	—	—	—	9	12	7	28
225	RONDISSONE	37	1	12	13	46	187	30	42
226	RORA'	30	—	—	—	7	8	3	5
228	ROSTA	17	1	11	12	33	317	56	88
227	ROURE	15	1	3	4	13	121	25	37
229	RUBIANA	19	—	5	5	11	101	23	46
230	RUEGLIO	37	2	3	5	1	98	9	23
231	SALASSA	13	—	—	—	2	246	51	23
232	SALBERTRAND	8	—	3	3	7	7	5	16
233	SALERANO CANAVESE	4	—	—	—	6	39	5	15
234	SALZA DI PINEROLO	2	—	—	—	17	4	1	—
235	SAMONE	5	1	3	4	17	145	14	47
236	SAN BENIGNO CANAVESE	64	6	32	38	81	453	126	129
237	SAN CARLO CANAVESE	62	—	5	5	36	260	146	84

per sesso e ramo di attività economica

MASCHI

COMMERCIO RAMO 6			TRASPORTI E COMU- NICAZIONI RAMO 7	CREDITO E ASSICURAZIONE, SERVIZI ALLE IMPRESE, NOLEGGIO RAMO 8			PUBBLICA AMMINISTRAZIONE; SERVIZI PUBBLICI E PRIVATI RAMO 9			TOTALE	Codice dei Comuni
6. A	6. B	TOTALE		8. A	8. B	TOTALE	9. A	9. B	TOTALE		
19	6	25	7	2	3	5	3	15	18	184	159
129	30	159	36	6	16	22	26	63	89	938	160
106	17	123	67	8	15	23	31	59	90	1.432	161
9	1	10	8	—	3	3	11	6	17	183	162
15	1	16	4	1	1	2	2	5	7	162	163
1.112	373	1.485	807	91	169	260	252	588	840	12.537	164
7	—	7	6	4	—	4	7	4	11	98	165
184	48	232	88	16	35	51	29	74	103	1.682	166
8	1	9	—	—	—	—	2	1	3	93	167
150	50	200	129	11	24	35	54	75	129	2.023	168
6	—	6	7	3	6	9	5	7	12	134	169
21	5	26	9	9	—	9	5	8	13	323	170
434	105	539	225	55	97	152	119	243	362	5.027	171
19	4	23	7	3	6	9	12	12	24	191	172
23	13	36	10	1	4	5	5	4	9	234	173
11	1	12	9	2	—	2	5	4	9	162	174
81	19	100	98	15	15	30	39	48	87	534	175
18	5	23	22	—	5	5	3	6	9	279	176
19	6	25	2	2	2	4	1	13	14	181	177
42	9	51	23	10	13	23	15	20	35	489	178
13	1	14	4	2	1	3	1	3	4	113	179
24	8	32	6	7	2	9	2	9	11	168	180
114	30	144	39	11	19	30	12	44	56	1.103	181
1	1	2	1	—	1	1	1	4	5	55	182
145	9	154	36	31	50	81	25	120	145	861	183
102	17	119	55	13	9	22	16	48	64	1.031	184
6	2	8	6	5	5	10	3	5	8	123	185
12	—	12	9	2	6	8	8	17	25	265	186
6	2	8	8	6	—	6	1	5	6	160	187
25	5	30	12	4	7	11	4	15	19	186	188
259	38	297	125	42	74	116	88	180	268	2.790	189
54	13	67	22	6	6	12	6	21	27	737	190
1.047	234	1.281	438	215	221	436	475	702	1.177	9.010	191
376	39	415	75	112	162	274	73	180	253	2.015	192
64	11	75	37	11	12	23	9	25	34	805	193
308	71	379	135	40	68	108	84	168	252	4.310	194
70	7	77	54	7	12	19	10	34	44	715	195
32	7	39	6	2	6	8	13	13	26	296	196
290	98	388	107	37	44	81	55	88	143	2.232	197
19	2	21	14	—	7	7	2	17	19	298	198
84	12	96	67	15	15	30	37	44	81	1.104	199
32	3	35	10	4	6	10	4	6	10	248	200
28	—	28	8	—	5	5	9	20	29	137	201
10	1	11	10	1	—	1	2	6	8	106	202
30	—	30	30	4	5	9	4	15	19	370	203
4	—	4	4	—	—	—	1	5	6	98	204
25	5	30	15	2	1	3	4	12	16	256	205
19	1	20	7	2	—	2	4	5	9	153	206
7	4	11	6	1	2	3	1	3	4	169	207
5	—	5	7	—	—	—	1	3	4	71	208
15	1	16	6	3	—	3	1	9	10	120	209
28	7	35	26	3	2	5	4	8	12	328	210
28	4	32	11	5	6	11	5	21	26	271	211
2	—	2	2	—	—	—	2	—	2	21	212
23	2	25	12	7	5	12	9	15	24	255	213
430	61	491	149	31	93	124	91	146	237	3.985	214
55	14	69	31	26	15	41	32	26	58	788	215
46	5	51	22	10	9	19	13	32	45	739	216
291	60	351	194	37	55	92	68	176	244	3.070	217
35	3	38	24	4	4	8	1	12	13	246	218
1.568	311	1.879	586	181	282	463	439	756	1.195	13.797	219
105	23	128	36	7	19	26	23	43	66	798	220
25	6	31	11	5	8	13	6	29	35	368	221
49	2	51	17	8	13	21	6	18	24	386	222
76	22	98	34	7	20	27	15	33	48	732	223
16	—	16	5	—	—	—	10	7	17	114	224
28	13	41	44	3	6	9	5	9	14	463	225
3	1	4	5	1	1	2	—	2	2	66	226
150	21	171	40	33	37	70	22	46	68	872	228
15	5	20	8	2	3	5	2	21	23	271	227
34	4	38	23	1	10	11	2	17	19	296	229
10	5	15	5	1	3	4	3	8	11	208	230
38	6	44	11	4	10	14	5	11	16	420	231
7	—	7	47	1	1	2	8	3	11	113	232
8	2	10	4	2	2	4	3	8	11	98	233
2	—	2	1	—	—	—	—	1	1	28	234
45	15	60	16	2	7	9	8	17	25	342	235
118	21	139	78	22	24	46	25	65	90	1.244	236
71	38	109	33	14	17	31	24	37	61	827	237

segue TAV. 8 — Popolazione residente attiva in condizione professionale, B —

Codice dei Comuni	COMUNI	AGRICOLTURA RAMO 0	INDUSTRIE						
			RAMO 1			RAMO 2	RAMO 3	RAMO 4	RAMO 5
			1. A	1. B	TOTALE				
238	SAN COLOMBANO BELMONTE	12	—	—	—	—	26	4	11
239	SAN DIDERO	3	—	4	4	8	43	7	8
240	SAN FRANCESCO AL CAMPO	81	1	8	9	23	279	134	131
241	SANGANO	27	4	7	11	17	296	40	66
242	SAN GERMANO CHISONE	27	—	4	4	22	244	26	28
243	SAN GILLIO	28	1	6	7	35	158	85	56
244	SAN GIORGIO CANAVESE	58	—	4	4	17	175	72	59
245	SAN GIORIO DI SUSÀ	9	—	6	6	12	71	13	20
246	SAN GIUSTO CANAVESE	60	3	7	10	34	228	85	88
247	SAN MARTINO CANAVESE	32	—	1	1	4	65	6	37
248	SAN MAURIZIO CANAVESE	97	3	13	16	65	513	318	125
249	SAN MAURO TORINESE	118	5	81	86	107	1.328	465	398
250	SAN PIETRO VAL LEMINA	38	—	4	4	8	78	31	41
251	SAN PONSO	2	—	—	—	2	32	1	3
252	SAN RAFFAELE CIMENA	53	—	14	14	29	183	48	78
253	SAN SEBASTIANO DA PO	52	2	8	10	10	97	27	43
254	SAN SECONDO DI PINEROLO	111	1	5	6	20	298	72	101
255	SANT'AMBROGIO DI TORINO	20	9	30	39	35	493	104	99
256	SANT'ANTONINO DI SUSÀ	17	—	13	13	37	498	82	109
257	SANTENA	190	71	15	86	120	1.218	252	270
258	SAUZE DI CESANA	32	—	—	—	—	2	1	3
259	SAUZE D'OUXX	40	—	5	5	1	4	16	73
260	SCALENGHE	231	—	3	3	14	232	77	43
261	SCARMAGNO	11	—	—	—	3	103	8	25
262	SCIOLZE	57	—	6	6	13	51	22	39
263	SESTRIERE	9	—	1	1	—	7	15	48
264	SETTIMO ROTTARO	11	—	—	—	4	54	21	15
265	SETTIMO TORINESE	150	13	120	133	1.062	5.503	2.189	912
266	SETTIMO VITTONÈ	86	—	21	21	59	136	14	70
267	SPARONE	57	—	11	11	8	136	48	41
268	STRAMBINELLO	2	—	4	4	—	26	6	10
269	STRAMBINO	86	2	10	12	29	760	156	164
270	SUSÀ	25	—	80	80	88	376	120	264
271	TAVAGNASCO	19	1	6	7	34	81	19	37
272	TORINO	3.143	378	3.317	3.695	8.253	98.003	28.119	17.616
273	TORRAZZA PIEMONTE	25	3	7	10	84	197	39	44
274	TORRE CANAVESE	8	—	2	2	5	46	8	17
275	TORRE PELLICE	51	1	12	13	24	347	132	110
276	TRANA	25	—	7	7	22	239	49	75
277	TRAUSELLA	20	1	—	1	2	10	1	6
278	TRAVERSELLA	31	—	—	—	7	35	9	24
279	TRAVES	1	1	5	6	4	29	51	14
280	TROFARELLO	106	3	10	13	65	881	191	183
281	USSEAUXX	17	—	—	—	1	10	4	6
282	USSEGLIO	24	—	32	32	—	—	2	19
283	VAIE	15	1	4	5	13	133	29	17
284	VAL DELLA TORRE	78	—	8	8	20	234	39	70
285	VALGIOIE	6	—	2	2	3	26	9	13
286	VALLO TORINESE	8	—	—	—	11	73	17	13
287	VALPERGA	54	1	4	5	8	556	42	88
288	VALPRATO SOANA	5	—	—	—	—	10	3	12
289	VARISELLA	12	—	2	2	8	60	27	21
290	VAUDA CANAVESE	23	1	—	1	3	90	53	28
292	VENARIA	106	4	81	85	244	3.271	663	610
291	VENAUS	9	—	59	59	9	58	8	46
293	VEROLENGO	174	4	19	23	38	439	100	106
294	VERRUA SAVOIA	122	—	4	4	9	34	16	32
295	VESTIGNE'	50	—	3	3	4	78	22	23
296	VIALFRE'	12	—	—	—	1	23	7	1
297	VICO CANAVESE	62	—	1	1	15	57	17	42
298	VIDRACCO	3	—	4	4	6	32	5	4
299	VIGONE	340	1	8	9	16	480	123	138
300	VILLAFRANCA PIEMONTE	363	—	16	16	53	286	113	201
301	VILLANOVA CANAVESE	23	1	5	6	11	86	39	33
302	VILLARBASSE	45	1	12	13	10	242	45	45
303	VILLAR DORA	14	2	7	9	17	243	40	56
304	VILLAREGGIA	59	—	12	12	3	77	13	35
305	VILLAR FOCCHIARDO	45	—	7	7	41	185	39	54
306	VILLAR PELLICE	87	—	1	1	6	93	61	20
307	VILLAR PEROSA	13	—	16	16	22	728	25	75
308	VILLASTELLONE	110	21	7	28	32	559	152	84
309	VINOVO	116	2	16	18	96	1.256	413	359
310	VIRLE PIEMONTE	94	—	1	1	5	72	12	13
311	VISCHE	103	—	2	2	3	135	11	38
312	VISTRORIO	7	—	1	1	6	45	8	8
313	VIU'	115	—	19	19	4	28	36	62
314	VOLPIANO	103	61	71	132	236	1.019	309	322
315	VOLVERA	120	1	18	19	60	897	115	149
	TOTALE PROVINCIA	22.652	1.010	7.785	8.795	21.295	230.158	57.735	47.250

per sesso e ramo di attività economica

MASCHI

COMMERCIO RAMO 6			TRASPORTI E COMU- NICAZIONI RAMO 7	CREDITO E ASSICURAZIONE, SERVIZI ALLE IMPRESE, NOLEGGIO RAMO 8			PUBBLICA AMMINISTRAZIONE; SERVIZI PUBBLICI E PRIVATI RAMO 9			TOTALE	Codice dei Comuni
6. A	6. B	TOTALE		8. A	8. B	TOTALE	9. A	9. B	TOTALE		
6	—	6	4	3	—	3	2	3	5	71	238
6	1	7	2	1	2	3	1	2	3	88	239
82	30	112	50	8	15	23	18	41	59	901	240
89	28	117	32	10	20	30	13	30	43	679	241
41	8	49	10	2	6	8	4	22	26	444	242
94	7	101	23	6	12	18	5	30	35	546	243
58	13	71	31	9	9	18	20	23	43	548	244
15	7	22	21	1	2	3	5	10	15	192	245
52	16	68	34	8	4	12	15	38	53	672	246
8	1	9	8	2	4	6	6	7	13	181	247
187	68	255	129	22	38	60	37	108	145	1.723	248
539	117	656	306	90	130	220	115	212	327	4.011	249
56	8	64	9	9	14	23	10	17	27	323	250
8	—	8	4	1	—	1	—	1	1	54	251
73	16	89	40	7	15	22	9	24	33	589	252
22	35	57	34	3	5	8	11	8	19	357	253
107	34	141	34	10	20	32	28	48	76	891	254
101	28	129	53	10	21	31	23	52	75	1.078	255
89	20	109	68	13	24	37	23	43	66	1.036	256
270	67	337	164	36	37	73	42	110	152	2.862	257
7	1	8	2	—	2	2	2	3	5	55	258
76	1	77	25	1	3	4	8	25	33	278	259
56	4	60	45	6	9	15	12	22	34	754	260
31	11	42	4	1	2	3	6	7	13	212	261
20	3	23	13	15	11	26	9	15	24	274	262
56	1	57	31	—	7	7	16	15	31	206	263
7	3	10	5	2	1	3	2	7	9	132	264
957	184	1.141	528	91	164	255	220	479	699	12.572	265
43	17	60	19	1	6	7	11	18	29	501	266
19	6	25	9	—	9	9	6	15	21	365	267
6	1	7	1	—	1	1	1	1	2	59	268
147	52	199	66	24	39	63	37	61	98	1.633	269
214	33	247	185	23	46	69	176	133	309	1.763	270
14	8	22	13	2	3	5	1	8	9	246	271
40.154	6.491	46.645	22.764	8.567	11.097	19.664	14.435	27.670	42.105	288.007	272
40	14	54	38	4	11	15	12	29	41	547	273
17	7	24	4	1	6	7	2	12	14	135	274
132	20	152	55	19	40	59	33	91	124	1.067	275
86	18	104	35	13	24	37	15	32	47	640	276
4	—	4	—	—	1	1	2	2	4	49	277
9	1	10	4	1	3	4	7	6	13	137	278
7	5	12	8	—	3	3	2	4	6	134	279
224	42	266	188	38	37	75	43	76	119	2.087	280
17	—	17	4	—	—	—	2	7	9	68	281
9	—	9	4	1	3	4	7	2	9	103	282
22	2	24	10	—	2	2	6	12	18	266	283
93	28	121	21	6	12	18	17	42	59	668	284
13	1	14	5	—	2	2	1	5	6	86	285
16	1	17	5	3	2	5	8	6	14	163	286
63	20	83	16	7	10	17	9	29	38	907	287
4	1	5	1	2	—	2	7	1	8	46	288
15	3	18	10	1	1	2	8	5	13	173	289
34	3	37	11	2	2	4	5	15	20	270	290
678	173	851	465	85	125	210	289	356	645	7.150	292
18	3	21	18	2	2	4	21	7	28	260	291
99	34	133	108	14	20	34	32	47	79	1.234	293
66	4	70	6	6	4	10	9	8	17	320	294
14	4	18	17	3	5	8	5	11	16	239	295
8	—	8	6	—	1	1	—	2	2	61	296
19	6	25	11	3	7	10	11	22	33	273	297
5	1	6	2	1	—	1	—	8	8	71	298
154	25	179	33	20	26	46	25	65	90	1.454	299
106	32	138	70	17	18	35	13	42	55	1.330	300
30	1	31	11	—	7	7	2	14	16	263	301
65	16	81	26	14	32	46	16	40	56	609	302
47	14	61	23	3	14	17	11	26	37	517	303
14	1	15	10	3	7	10	4	10	14	248	304
47	13	60	25	5	3	8	15	19	34	498	305
18	4	22	10	3	2	5	7	9	16	321	306
90	20	110	20	17	12	29	23	49	72	1.110	307
137	21	158	60	25	20	45	21	44	65	1.293	308
375	66	441	195	79	74	153	72	216	288	3.335	309
15	9	24	5	—	4	4	5	8	13	243	310
23	5	28	18	5	7	12	6	14	20	370	311
14	—	14	4	8	3	11	—	8	8	112	312
33	7	40	20	3	3	6	14	22	36	366	313
268	66	334	172	37	59	96	82	113	195	2.918	314
239	29	268	112	15	26	41	23	68	91	1.872	315
73.990	13.860	87.850	41.536	13.359	17.937	31.296	24.548	44.808	69.356	617.923	

segue TAV. 8 — Popolazione residente attiva in condizione professionale,

C —

Codice dei Comuni	COMUNI	AGRICOLTURA RAMO 0	INDUSTRIE						
			RAMO 1			RAMO 2	RAMO 3	RAMO 4	RAMO 5
			1. A	1. B	TOTALE				
001	AGLIE'	39	—	—	—	8	117	34	3
002	AIRASCA	22	—	1	1	10	183	33	5
003	ALA DI STURA	28	—	—	—	—	—	2	1
004	ALBIANO D'IVREA	63	—	—	—	7	50	15	—
005	ALICE SUPERIORE	12	—	—	—	1	31	1	—
006	ALMESE	28	—	5	5	11	216	69	2
007	ALPETTE	5	—	—	—	—	5	3	1
008	ALPIGNANO	45	1	6	7	76	973	164	26
009	ANDEZENO	35	—	1	1	1	16	113	3
010	ANDRATE	32	—	—	—	1	7	22	—
011	ANGROGNA	40	—	—	—	—	4	21	—
012	ARIGNANO	32	—	—	—	—	5	35	—
013	AVIGLIANA	42	7	3	10	24	330	182	13
014	AZEGLIO	34	—	1	1	3	34	32	1
015	BAIRO	20	—	—	—	8	26	16	—
016	BALANGERO	10	—	—	—	8	46	67	1
017	BALDISSERO CANAVESE	5	—	—	—	5	19	1	1
018	BALDISSERO TORINESE	65	—	2	2	3	23	47	7
019	BALME	5	—	—	—	—	—	—	—
020	BANCHETTE	8	1	3	4	18	227	38	6
021	BARBANIA	29	1	1	2	1	49	9	2
022	BARDONECCHIA	23	—	1	1	2	1	6	5
023	BARONE CANAVESE	18	—	—	—	1	21	7	—
024	BEINASCO	27	1	4	5	97	1.153	327	30
025	BIBIANA	62	—	—	—	2	75	89	5
026	BOBBIO PELLICE	61	—	—	—	1	5	10	1
027	BOLLENGO	88	—	2	2	3	52	36	2
028	BORGARO TORINESE	44	4	8	12	59	364	265	15
029	BORGIALLO	18	—	—	—	—	12	4	—
030	BORGOFRANCO D'IVREA	41	—	1	1	15	102	60	8
031	BORGOMASINO	86	—	—	—	1	20	3	—
032	BORGONE SUSÀ	2	1	3	4	1	109	39	2
033	BOSCONERO	34	—	3	3	13	73	71	3
034	BRANDIZZO	27	1	5	6	24	253	159	14
035	BRICHERASIO	95	1	—	1	8	129	77	1
036	BROSSO	22	—	—	—	—	22	2	—
037	BROZOLO	23	—	1	1	—	12	3	1
038	BRUINO	29	—	3	3	19	251	101	7
039	BRUSASCO	30	—	—	—	10	20	27	3
040	BRUZOLO	8	—	1	1	—	74	28	—
041	BURIASCO	65	—	—	—	—	22	12	1
042	BUROLO	26	1	—	1	5	44	7	1
043	BUSANO	9	—	—	—	1	54	18	1
044	BUSOLENO	41	—	4	4	6	144	68	10
045	BUTTIGLIERA ALTA	7	—	4	4	14	216	54	8
046	CAFASSE	13	—	1	1	17	131	106	13
047	CALUSO	166	—	4	4	5	401	89	10
048	CAMBIANO	42	1	6	7	10	269	144	16
049	CAMPIGLIONE-FENILE	80	—	1	1	9	31	24	1
050	CANDIA CANAVESE	36	—	—	—	3	49	14	—
051	CANDIOLO	25	—	4	4	22	161	84	5
052	CANISCHIO	23	—	—	—	—	6	2	—
053	CANTALUPA	12	—	2	2	1	50	31	—
054	CANTOIRA	26	—	—	—	1	2	7	—
055	CAPRIE	18	—	1	1	7	80	23	1
056	CARAVINO	17	—	1	1	2	33	23	1
057	CAREMA	44	—	—	—	13	13	17	3
058	CARIGNANO	215	1	5	6	39	187	277	8
059	CARMAGNOLA	369	4	7	11	48	441	683	40
060	CASALBORGONE	78	—	—	—	4	6	9	3
061	CASCINETTE D'IVREA	13	—	1	1	4	62	20	5
062	CASELETTE	22	—	2	2	30	141	33	9
063	CASELLE TORINESE	99	1	—	1	72	319	535	10
064	CASTAGNETO PO	39	—	2	2	5	10	13	1
065	CASTAGNOLE PIEMONTE	82	—	1	1	1	45	12	6
066	CASTELLAMONTE	136	1	2	3	52	249	95	21
067	CASTELNUOVO NIGRA	30	—	—	—	1	8	7	1
068	CASTIGLIONE TORINESE	66	1	7	8	17	95	63	8
069	CAVAGNOLO	38	—	—	—	26	43	43	—
070	CAVOUR	383	—	—	—	2	113	62	10
071	CERCENASCO	34	—	—	—	6	46	42	1
072	CERES	10	—	—	—	3	10	7	2
073	CERESOLE REALE	8	—	—	—	—	1	—	—
074	CESANA TORINESE	15	—	—	—	—	—	2	7
075	CHIALAMBERTO	22	—	—	—	—	—	2	—
076	CHIANOCCO	26	—	1	1	7	49	20	1
077	CHIAVERANO	29	2	1	3	9	56	36	7
078	CHIERI	243	1	24	25	28	532	1.882	33
079	CHIESANUOVA	10	—	—	—	—	7	1	1

per sesso e ramo di attività economica

FEMMINE

COMMERCIO RAMO 6			TRASPORTI E COMU- NICAZIONI RAMO 7	CREDITO E ASSICURAZIONE, SERVIZI ALLE IMPRESE, NOLEGGIO RAMO 8			PUBBLICA AMMINISTRAZIONE; SERVIZI PUBBLICI E PRIVATI RAMO 9			TOTALE	Codice dei Comuni
6. A	6. B	TOTALE		8. A	8. B	TOTALE	9. A	9. B	TOTALE		
70	—	70	6	6	3	9	6	85	91	377	001
79	3	82	4	4	11	15	8	58	66	421	002
23	—	23	4	—	—	—	3	6	9	67	003
53	1	54	7	9	3	12	5	57	62	270	004
16	—	16	5	2	1	3	3	13	16	85	005
105	1	106	4	11	23	34	14	121	135	610	006
10	—	10	2	1	—	1	4	8	12	39	007
296	10	306	22	23	32	55	68	301	369	2.043	008
46	—	46	4	4	1	5	4	29	33	257	009
12	—	12	3	2	1	3	2	14	16	96	010
9	—	9	1	—	1	1	5	20	25	101	011
13	—	13	3	3	—	3	3	14	17	108	012
229	8	237	27	25	31	56	26	314	340	1.261	013
32	2	34	4	2	—	2	3	40	43	188	014
15	1	16	—	1	1	2	1	26	27	115	015
89	1	90	9	10	9	19	11	108	119	369	016
17	2	19	3	3	—	3	2	29	31	87	017
61	4	65	8	6	11	17	6	83	89	326	018
12	—	12	—	1	—	1	—	2	2	20	019
92	3	95	13	9	14	23	22	248	270	702	020
26	—	26	5	7	2	9	3	25	28	160	021
162	3	165	38	6	8	14	21	158	179	434	022
13	—	13	2	2	—	2	2	16	18	82	023
439	14	453	53	42	77	119	154	485	639	2.903	024
64	1	65	—	—	8	8	6	50	56	362	025
13	—	13	2	—	1	1	3	12	15	109	026
78	3	81	3	5	3	8	5	39	44	319	027
356	9	365	29	31	29	60	54	219	273	1.486	028
8	—	8	4	1	—	1	2	13	15	62	029
123	1	124	3	10	11	21	17	151	168	543	030
16	—	16	—	1	2	3	4	21	25	154	031
55	—	55	5	5	5	10	8	49	57	284	032
54	2	56	10	6	11	17	8	61	69	349	033
160	—	160	22	8	32	40	30	154	184	889	034
95	4	99	13	9	6	15	16	71	87	525	035
23	1	24	3	—	—	—	2	7	9	82	036
9	—	9	5	1	2	3	1	9	10	67	037
157	4	161	13	16	20	36	25	148	173	793	038
52	1	53	9	1	4	5	5	30	35	192	039
22	—	22	4	4	3	7	3	31	34	178	040
30	2	32	2	3	2	5	3	28	31	170	041
35	3	38	6	2	3	5	4	43	47	180	042
27	—	27	3	2	2	4	1	22	23	140	043
168	1	169	57	10	16	26	28	194	222	747	044
193	1	194	13	16	15	31	20	166	186	727	045
102	3	105	9	2	3	5	13	101	114	514	046
213	4	217	23	22	28	50	22	213	235	1.200	047
137	3	140	20	13	15	28	13	147	160	836	048
43	—	43	5	2	2	4	2	17	19	217	049
34	3	37	4	7	—	7	2	40	42	192	050
73	3	76	17	4	13	17	13	69	82	493	051
5	—	5	2	2	1	3	1	4	5	46	052
27	1	28	2	4	6	10	1	34	35	171	053
20	—	20	1	—	—	—	3	18	21	79	054
32	—	32	2	5	4	9	5	34	39	212	055
29	—	29	2	4	—	4	4	25	29	141	056
38	1	39	5	3	3	6	2	22	24	164	057
231	8	239	22	15	36	51	30	264	294	1.338	058
614	15	629	82	62	85	147	99	668	767	3.217	059
41	3	44	1	5	4	9	4	30	34	188	060
34	2	36	3	5	4	9	10	64	74	227	061
67	—	67	9	4	3	7	20	51	71	391	062
362	6	368	65	12	34	46	44	310	354	1.869	063
21	—	21	1	4	1	5	2	27	29	126	064
34	1	35	10	7	5	12	2	24	26	230	065
245	2	247	37	19	26	45	22	378	400	1.285	066
12	—	12	5	—	1	1	1	20	21	86	067
147	1	148	18	19	28	47	10	121	131	601	068
60	2	62	15	1	—	1	8	47	55	283	069
139	4	143	12	7	13	20	5	125	130	875	070
35	—	35	3	3	10	13	7	35	42	222	071
37	—	37	5	1	4	5	4	19	23	102	072
13	—	13	1	—	—	—	1	2	3	26	073
57	—	57	12	—	5	5	3	33	36	134	074
20	—	20	—	—	—	—	2	9	11	55	075
20	3	23	12	5	1	6	13	33	46	191	076
57	1	58	8	3	13	16	2	103	105	327	077
729	33	762	71	91	103	194	188	990	1.178	4.948	078
8	—	8	—	1	—	1	2	2	4	32	079

segue TAV. 8 — Popolazione residente attiva in condizione professionale,

C —

Codice dei Comuni	COMUNI	AGRICOLTURA RAMO 0	INDUSTRIE						
			RAMO 1			RAMO 2	RAMO 3	RAMO 4	RAMO 5
			1. A	1. B	TOTALE				
080	CHIOMONTE	14	—	1	1	1	3	4	—
081	CHIUSA DI SAN MICHELE	4	—	1	1	1	103	11	—
082	CHIVASSO	246	5	20	25	81	924	499	34
083	CICONIO	22	—	—	—	2	14	12	—
084	CINTANO	11	—	—	—	2	2	3	1
085	CINZANO	13	—	—	—	—	8	5	1
086	CIRIÉ	70	2	10	12	59	522	694	24
087	CLAVIERE	—	—	—	—	—	—	—	2
088	COASSOLO TORINESE	42	—	—	—	2	8	14	—
089	COAZZE	22	—	1	1	1	26	82	2
090	COLLEGNÒ	60	5	44	49	182	2.087	916	114
091	COLLERETTO CASTELNUOVO	24	—	—	—	—	8	3	—
092	COLLERETTO GIACOSA	17	—	—	—	4	15	6	—
093	CONDOVE	59	—	1	1	20	180	42	6
094	CORIO	58	—	—	—	2	103	37	3
095	COSSANO CANAVESE	62	—	—	—	—	18	6	—
096	CUCEGLIO	12	—	—	—	1	32	12	—
097	CUMIANA	132	—	—	—	8	194	90	6
098	CUORGNE'	55	—	1	1	13	330	200	18
099	DRUENTO	36	1	13	14	25	353	207	10
100	EXILLES	25	—	—	—	1	2	—	—
101	FAVRIA	64	—	2	2	18	121	93	8
102	FELETTO	11	2	1	3	10	81	76	4
103	FENESTRELLE	14	—	—	—	—	4	7	—
104	FIANO	9	—	3	3	4	61	35	7
105	FIORANO CANAVESE	14	—	1	1	6	38	6	1
106	FOGLIZZO	61	—	1	1	4	35	73	2
107	FORNO CANAVESE	8	—	—	—	1	293	11	4
108	FRASSINETTO	36	—	1	1	—	1	3	—
109	FRONT	20	—	—	—	2	26	47	1
110	FROSSASCO	55	—	2	2	3	66	41	4
111	GARZIGLIANA	53	—	—	—	1	8	11	—
112	GASSINO TORINESE	71	—	6	6	37	240	162	14
113	GERMAGNANO	8	—	—	—	5	17	35	—
114	GIAGLIONE	16	—	1	1	1	6	13	—
115	GIAVENO	87	—	3	3	26	250	334	16
116	GIVOLETTO	17	—	4	4	5	40	44	5
117	GRAVERE	10	—	—	—	—	3	1	2
118	GROSCAVALLO	25	—	—	—	—	—	3	—
119	GROSSO	8	—	—	—	1	15	22	—
120	GRUGLIASCO	56	3	24	27	170	1.757	796	87
121	INGRIA	4	—	—	—	—	2	1	—
122	INVERSO PINASCA	2	—	—	—	—	9	38	—
123	ISOLABELLA	30	—	—	—	1	2	3	—
124	ISSIGLIO	11	—	—	—	1	19	5	—
125	IVREA	64	5	24	29	123	1.100	229	26
126	LA CASSA	11	—	2	2	4	39	25	—
127	LA LOGGIA	57	—	2	2	32	302	115	8
128	LANZO TORINESE	31	2	1	3	15	54	122	8
129	LAURIANO	34	—	—	—	3	33	12	1
130	LEINI	101	3	9	12	57	494	258	27
131	LEMIE	20	—	—	—	—	1	4	2
132	LESSOLO	25	—	—	—	6	84	24	3
133	LEVONE	9	—	—	—	—	19	4	—
134	LOCANA	90	—	3	3	—	19	37	1
135	LOMBARDORE	9	—	1	1	5	41	26	2
136	LOMBRIASCO	21	—	—	—	2	16	3	1
137	LORANZE'	23	—	—	—	8	40	24	1
138	LUGNACCO	4	—	—	—	1	25	3	—
139	LUSERNA SAN GIOVANNI	59	—	2	2	15	94	332	11
140	LUSERNETTA	16	—	—	—	1	7	36	1
141	LUSIGLIE'	5	—	—	—	—	30	7	1
142	MACELLO	93	1	—	1	2	7	10	1
143	MAGLIONE	64	—	1	1	3	7	3	—
144	MARENTINO	32	—	1	1	2	8	22	3
145	MASSELLO	4	—	—	—	—	—	1	—
146	MATHI	11	—	—	—	10	37	230	8
147	MATTIE	16	—	—	—	3	12	4	—
148	MAZZE'	145	—	3	3	16	157	57	9
149	MEANA DI SUSÀ	15	—	—	—	1	8	15	1
150	MERCENASCO	54	—	—	—	—	61	16	4
151	MEUGLIANO	11	—	—	—	—	2	—	—
152	MEZZENILE	17	—	—	—	6	10	28	2
153	MOMBELLO DI TORINO	13	—	—	—	—	3	11	—
154	MOMPANTERO	9	—	1	1	1	12	18	—
155	MONASTERO DI LANZO	40	—	—	—	1	8	3	—
156	MONCALIERI	353	10	64	74	216	2.098	1.033	121
157	MONCENISIO	3	—	—	—	—	1	—	—
158	MONTALDO TORINESE	35	—	—	—	—	2	17	1

per sesso e ramo di attività economica

FEMMINE

COMMERCIO RAMO 6			TRASPORTI E COMU- NICAZIONI RAMO 7	CREDITO E ASSICURAZIONE, SERVIZI ALLE IMPRESE, NOLEGGIO RAMO 8			PUBBLICA AMMINISTRAZIONE; SERVIZI PUBBLICI E PRIVATI RAMO 9			TOTALE	Codice dei Comuni
6. A	6. B	TOTALE		8. A	8. B	TOTALE	9. A	9. B	TOTALE		
41	1	42	5	2	—	2	11	24	35	107	080
43	—	43	1	3	5	8	2	32	34	206	081
716	23	739	131	66	96	162	101	891	992	3.833	082
6	—	6	3	1	—	1	2	8	10	70	083
3	—	3	2	—	—	—	2	11	13	37	084
8	—	8	3	1	1	2	1	5	6	46	085
572	10	582	62	56	80	136	101	635	736	2.897	086
23	—	23	2	—	—	—	1	8	9	36	087
27	1	28	3	5	5	10	3	27	30	137	088
54	—	54	4	9	8	17	4	61	65	274	089
1.323	33	1.356	186	168	291	459	420	1.485	1.905	7.314	090
10	—	10	1	—	1	1	3	13	16	63	091
15	—	15	4	2	—	2	3	19	22	85	092
86	6	92	11	9	5	14	11	103	114	539	093
71	2	73	9	12	5	17	6	49	55	357	094
19	—	19	2	1	—	1	4	11	15	123	095
12	—	12	2	1	2	3	3	21	24	98	096
120	4	124	8	14	18	32	19	139	158	752	097
300	5	305	37	25	30	55	34	423	457	1.471	098
170	5	175	13	19	32	51	34	196	230	1.114	099
7	—	7	1	1	—	1	2	5	7	44	100
111	4	115	7	7	9	16	8	93	101	545	101
62	2	64	4	2	2	4	5	52	57	314	102
37	—	37	4	—	2	2	4	34	38	106	103
86	—	86	8	6	10	16	10	67	77	306	104
26	2	28	1	2	5	7	6	37	43	145	105
61	—	61	3	6	4	10	7	58	65	315	106
86	1	87	9	5	3	8	5	89	94	515	107
6	—	6	2	—	—	—	—	11	11	60	108
43	—	43	5	3	2	5	1	19	20	169	109
71	2	73	8	1	8	9	5	49	54	315	110
12	—	12	2	1	1	2	2	10	12	101	111
282	7	289	20	24	51	75	29	229	258	1.172	112
41	1	42	1	1	4	5	5	43	48	161	113
14	—	14	3	—	—	—	1	26	27	81	114
302	7	309	39	26	37	63	47	363	410	1.537	115
58	5	63	7	6	6	12	13	46	59	256	116
14	1	15	1	—	3	3	3	6	9	44	117
7	—	7	1	1	—	1	1	4	5	42	118
25	2	27	2	1	2	3	—	17	17	95	119
825	60	885	102	77	167	244	207	1.071	1.278	5.402	120
3	—	3	—	—	—	—	—	4	4	14	121
13	1	14	1	—	1	1	2	12	14	79	122
1	—	1	1	—	2	2	3	1	4	44	123
6	—	6	4	1	—	1	—	13	13	60	124
820	15	835	73	71	109	180	154	1.413	1.567	4.226	125
22	—	22	3	1	4	5	4	29	33	144	126
167	4	171	8	8	21	29	12	122	134	858	127
142	3	145	14	14	24	38	30	326	356	786	128
52	—	52	5	—	2	2	3	20	23	165	129
381	6	387	223	34	39	73	56	241	297	1.929	130
7	1	8	—	—	—	—	—	5	5	40	131
70	1	71	3	4	7	11	4	75	79	306	132
8	—	8	1	1	4	5	4	4	8	54	133
67	1	68	10	5	1	6	5	45	50	284	134
35	3	38	3	1	4	5	4	28	32	162	135
22	—	22	3	1	2	3	2	33	35	106	136
27	—	27	4	6	1	7	2	30	32	166	137
9	3	12	1	1	—	1	3	6	9	56	138
170	2	172	26	9	36	45	35	241	276	1.032	139
10	—	10	—	—	1	1	1	9	10	82	140
8	—	8	—	2	1	3	—	8	8	62	141
19	—	19	2	2	1	3	3	30	33	171	142
8	1	9	1	2	3	5	1	7	8	101	143
22	1	23	4	5	5	10	2	19	21	126	144
2	—	2	—	1	—	1	—	2	2	10	145
106	2	108	16	8	5	13	22	125	147	580	146
12	—	12	—	—	1	1	2	11	13	61	147
74	3	77	8	7	10	17	6	78	84	573	148
18	—	18	4	3	—	3	4	30	34	99	149
26	1	27	1	9	3	12	1	31	32	207	150
5	—	5	—	—	—	—	—	5	5	23	151
20	—	20	5	—	3	3	1	26	27	118	152
4	—	4	2	—	1	1	—	4	4	38	153
8	—	8	2	—	—	—	1	23	24	75	154
12	—	12	2	—	1	1	1	16	17	84	155
1.872	59	1.931	210	225	361	586	194	2.625	2.819	9.441	156
1	—	1	—	—	1	1	—	—	—	6	157
12	—	12	3	—	1	1	3	7	10	81	158

segue TAV. 8 — Popolazione residente attiva in condizione professionale, C —

Codice dei Comuni	COMUNI	AGRICOL-TURA RAMO 0	INDUSTRIE						
			RAMO 1			RAMO 2	RAMO 3	RAMO 4	RAMO 5
			1. A	1. B	TOTALE				
159	MONTALENGHE	13	—	1	1	4	26	10	2
160	MONTALTO DORA	25	—	—	—	30	98	36	4
161	MONTANARO	90	—	7	7	15	136	205	7
162	MONTEU DA PO	19	—	—	—	4	14	17	2
163	MORIONDO TORINESE	26	—	—	—	3	14	13	2
164	NICHELINO	109	3	18	21	134	2.379	733	54
165	NOASCA	25	—	—	—	—	2	1	—
166	NOLE	34	1	4	5	26	138	280	8
167	NOMAGLIO	8	—	—	—	5	8	5	—
168	NONE	48	—	3	3	33	555	82	14
169	NOVALESA	48	—	—	—	4	2	4	—
170	OGLIANICO	17	—	—	—	10	40	33	1
171	ORBASSANO	53	—	5	5	50	1.297	223	22
172	ORIO CANAVESE	14	—	—	—	2	31	10	3
173	OSASCO	20	—	—	—	—	25	11	4
174	OSASIO	23	—	—	—	1	5	8	—
175	OULX	33	—	1	1	2	9	11	5
176	OZEGNA	22	—	—	—	5	39	23	1
177	PALAZZO CANAVESE	34	1	1	2	1	26	14	1
178	PANCALIERI	36	—	—	—	12	47	17	2
179	PARELLA	4	—	—	—	—	18	2	2
180	PAVAROLO	42	—	1	1	—	8	15	2
181	PAVONE CANAVESE	52	—	1	1	6	222	54	7
182	PECCO	5	—	—	—	1	13	—	—
183	PECETTO TORINESE	56	—	5	5	6	33	37	5
184	PEROSA ARGENTINA	14	—	—	—	3	51	274	8
185	PEROSA CANAVESE	21	—	—	—	2	14	8	1
186	PERRERO	7	—	—	—	1	2	31	—
187	PERTUSIO	32	—	—	—	2	21	5	—
188	PESSINETTO	4	—	—	—	3	8	22	—
189	PIANEZZA	47	3	10	13	108	486	111	23
190	PINASCA	21	—	—	—	5	55	102	1
191	PINEROLO	238	—	23	23	92	1.317	446	42
192	PINO TORINESE	62	1	4	5	3	90	102	8
193	PIOBESI TORINESE	67	1	—	1	16	60	161	1
194	PIOSSASCO	74	—	6	6	39	1.120	176	22
195	PISCINA	82	—	—	—	9	87	33	4
196	PIVERONE	61	—	—	—	4	35	12	1
197	POIRINO	285	1	3	4	53	155	191	19
198	POMARETTO	8	—	—	—	—	8	75	1
199	PONT-CANAVESE	31	—	—	—	8	103	180	1
200	PORTE	4	—	1	1	2	42	21	3
201	PRAGELATO	18	—	1	1	—	4	2	—
202	PRALI	24	—	—	—	3	—	1	—
203	PRALORMO	60	—	—	—	6	27	27	—
204	PRAMOLLO	9	—	—	—	—	5	13	—
205	PRAROSTINO	45	—	2	2	1	18	11	—
206	PRASCORSANO	24	—	1	1	—	21	5	—
207	PRATIGLIONE	10	—	—	—	2	41	3	—
208	QUAGLIUZZO	5	—	—	—	4	15	5	1
209	QUASSOLO	5	—	1	1	3	9	6	1
210	QUINCINETTO	31	—	2	2	12	21	28	2
211	REANO	7	—	1	1	8	31	7	2
212	RIBORDONE	7	—	—	—	—	3	—	—
213	RIVALBA	41	—	1	1	4	17	9	—
214	RIVALTA DI TORINO	47	2	11	13	49	858	180	12
215	RIVA PRESSO CHIERI	104	—	2	2	6	86	81	—
216	RIVARA	46	—	1	1	2	116	22	10
217	RIVAROLO CANAVESE	105	—	8	8	22	374	402	20
218	RIVAROSSA	13	—	3	3	4	17	15	1
219	RIVOLI	130	6	42	48	167	2.498	942	85
220	ROBASSOMERO	19	1	2	3	11	105	49	3
221	ROCCA CANAVESE	36	—	—	—	2	51	9	—
222	ROLETTO	31	—	1	1	5	32	31	1
223	ROMANO CANAVESE	39	—	1	1	11	127	51	5
224	RONCO CANAVESE	10	—	—	—	2	2	1	—
225	RONDISONE	39	—	1	1	12	60	16	2
226	RORA'	17	—	—	—	—	3	3	1
228	ROSTA	11	1	4	5	11	105	41	4
227	ROURE	12	—	—	—	—	10	45	1
229	RUBIANA	12	—	—	—	6	27	8	2
230	RUEGLIO	27	1	1	2	3	48	7	—
231	SALASSA	9	—	—	—	2	66	64	—
232	SALBERTRAND	30	—	—	—	4	—	5	1
233	SALERANO CANAVESE	2	—	1	1	2	22	6	1
234	SALZA DI PINEROLO	2	—	—	—	—	—	2	—
235	SAMONE	14	—	—	—	13	51	13	3
236	SAN BENIGNO CANAVESE	41	—	3	3	54	153	105	7
237	SAN CARLO CANAVESE	43	—	1	1	7	82	82	8

per sesso e ramo di attività economica

F E M M I N E

COMMERCIO RAMO 6			TRASPORTI E COMU- NICAZIONI RAMO 7	CREDITO E ASSICURAZIONE, SERVIZI ALLE IMPRESE, NOLEGGIO RAMO 8			PUBBLICA AMMINISTRAZIONE; SERVIZI PUBBLICI E PRIVATI RAMO 9			TOTALE	Codice dei Comuni
6. A	6. B	TOTALE		8. A	8. B	TOTALE	9. A	9. B	TOTALE		
23	—	23	—	2	3	5	3	19	22	106	159
121	3	124	12	8	11	19	22	184	206	554	160
123	3	126	8	9	19	28	14	103	117	739	161
19	—	19	3	—	6	6	3	17	20	104	162
16	—	16	—	3	—	3	4	9	13	90	163
970	46	1.016	106	72	183	255	118	1.338	1.456	6.263	164
9	—	9	2	1	—	1	3	4	7	47	165
171	7	178	13	11	16	27	20	184	204	913	166
12	—	12	2	—	—	—	1	14	15	55	167
164	4	168	18	13	23	36	21	151	172	1.129	168
16	—	16	5	1	1	2	2	17	19	100	169
32	2	34	1	4	5	9	3	18	21	166	170
424	2	426	39	36	86	122	102	472	574	2.811	171
19	—	19	1	2	3	5	24	32	56	141	172
25	1	26	—	1	1	2	3	8	11	99	173
9	—	9	4	—	1	1	6	12	18	69	174
93	1	94	20	6	8	14	13	71	84	273	175
29	1	30	5	—	3	3	3	23	26	154	176
18	1	19	3	1	1	2	6	19	25	127	177
34	1	35	5	5	13	18	7	74	81	253	178
8	—	8	3	1	2	3	1	17	18	58	179
22	—	22	2	2	1	3	4	16	20	115	180
99	2	101	12	4	6	10	31	170	201	666	181
2	—	2	2	—	1	1	—	4	4	28	182
86	—	86	9	23	25	48	14	156	170	455	183
136	—	136	5	2	4	6	20	125	145	642	184
7	1	8	2	1	—	1	3	9	12	69	185
20	—	20	5	—	1	1	4	23	27	94	186
10	—	10	3	3	—	3	3	8	11	87	187
35	1	36	4	2	6	8	1	17	18	103	188
259	1	260	23	22	50	72	42	314	356	1.499	189
87	1	88	7	4	5	9	10	75	85	373	190
997	24	1.021	97	66	111	177	204	1.568	1.772	5.225	191
224	1	225	30	26	70	96	41	336	377	998	192
58	4	62	8	3	9	12	9	69	78	466	193
324	9	333	31	29	52	81	99	434	533	2.415	194
76	—	76	16	4	5	9	8	52	60	376	195
31	2	33	—	2	4	6	8	34	42	194	196
203	8	211	23	19	27	46	23	186	209	1.196	197
28	—	28	1	3	1	4	10	60	70	195	198
118	5	123	12	12	12	24	10	139	149	631	199
26	—	26	5	1	3	4	3	22	25	133	200
26	—	26	—	—	—	—	4	10	14	65	201
17	—	17	2	1	—	1	3	2	5	53	202
25	1	26	6	—	3	3	3	31	34	189	203
7	—	7	—	1	—	1	—	6	6	41	204
17	—	17	—	—	3	3	5	28	33	130	205
25	—	25	2	2	—	2	1	13	14	94	206
8	—	8	2	—	2	2	—	11	11	79	207
5	—	5	3	—	1	1	1	15	16	55	208
23	—	23	4	2	2	4	1	16	17	73	209
38	2	40	—	6	1	7	2	25	27	170	210
23	3	26	1	4	1	5	3	25	28	116	211
3	—	3	2	—	—	—	1	2	3	18	212
15	—	15	1	3	2	5	3	33	36	129	213
398	10	408	27	22	55	77	83	381	464	2.135	214
48	2	50	5	4	9	13	12	81	93	440	215
38	4	42	10	9	6	15	3	42	45	309	216
294	8	302	31	40	39	79	43	323	366	1.709	217
24	—	24	2	—	6	6	3	24	27	112	218
1.310	38	1.348	99	102	177	279	207	1.490	1.697	7.293	219
104	—	104	13	3	10	13	5	70	75	395	220
27	—	27	12	4	6	10	5	28	33	180	221
33	—	33	7	1	9	10	6	39	45	196	222
77	1	78	7	8	4	12	16	102	118	449	223
18	—	18	1	—	—	—	—	12	12	46	224
33	1	34	3	—	2	2	5	35	40	209	225
3	—	3	—	—	—	—	—	7	7	34	226
82	1	83	15	17	11	28	18	88	106	409	228
29	—	29	1	1	4	5	3	30	33	136	227
50	—	50	2	6	5	11	2	40	42	160	229
31	—	31	4	—	1	1	5	17	22	145	230
35	—	35	6	5	1	6	3	28	31	219	231
11	—	11	7	—	2	2	5	5	10	70	232
6	—	6	2	2	4	6	2	13	15	63	233
1	—	1	—	—	—	—	—	2	2	7	234
45	2	47	—	1	5	6	7	64	71	218	235
90	1	91	19	10	16	26	17	120	137	636	236
78	2	80	12	5	15	20	11	76	87	422	237

segue TAV. 8 — Popolazione residente attiva in condizione professionale,

C —

Codice dei Comuni	COMUNI	AGRICOL- TURA RAMO 0	INDUSTRIE						
			RAMO 1			RAMO 2	RAMO 3	RAMO 4	RAMO 5
			1. A	1. B	TOTALE				
238	SAN COLOMBANO BELMONTE	13	—	—	—	1	4	7	—
239	SAN DIDERO	1	—	—	—	—	11	8	—
240	SAN FRANCESCO AL CAMPO	34	1	2	3	10	68	141	5
241	SANGANO	4	—	2	2	9	102	42	4
242	SAN GERMANO CHISONE	20	—	1	1	1	34	51	—
243	SAN GILLIO	19	—	3	3	10	41	76	3
244	SAN GIORGIO CANAVESE	34	—	—	—	5	67	58	4
245	SAN GIORIO DI SUSÀ	5	—	—	—	—	33	9	—
246	SAN GIUSTO CANAVESE	35	1	2	3	10	74	85	5
247	SAN MARTINO CANAVESE	34	—	—	—	1	26	11	2
248	SAN MAURIZIO CANAVESE	66	5	5	10	18	141	297	11
249	SAN MAURO TORINESE	62	1	17	18	63	310	422	31
250	SAN PIETRO VAL LEMINA	37	—	1	1	3	11	15	3
251	SAN PONSO	8	—	—	—	1	11	7	1
252	SAN RAFFAELE CIMENA	49	2	1	3	8	48	31	5
253	SAN SEBASTIANO DA PO	69	—	—	—	2	24	16	2
254	SAN SECONDO DI PINEROLO	77	—	3	3	4	82	51	5
255	SANT'AMBROGIO DI TORINO	16	3	—	3	14	142	115	9
256	SANT'ANTONINO DI SUSÀ	8	—	1	1	12	294	63	7
257	SANTENA	88	10	3	13	35	445	188	26
258	SAUZE DI CESANA	10	—	—	—	—	—	—	—
259	SAUZE D'OUXX	17	—	—	—	1	—	5	3
260	SCALENGHE	86	—	1	1	4	52	54	—
261	SCARMAGNO	16	—	—	—	—	45	15	—
262	SCIOLZE	28	—	—	—	2	21	13	4
263	SESTRIERE	3	—	—	—	—	1	—	2
264	SETTIMO ROTTARO	21	—	—	—	1	12	9	2
265	SETTIMO TORINESE	90	5	22	27	342	903	2.195	45
266	SETTIMO VITTONÈ	104	—	1	1	10	45	12	1
267	SPARONE	43	—	1	1	2	28	62	2
268	STRAMBINELLO	5	—	—	—	1	13	4	—
269	STRAMBINO	87	—	4	4	10	287	116	8
270	SUSÀ	38	—	6	6	12	69	124	9
271	TAVAGNASCO	34	1	—	1	5	17	12	2
272	TORINO	1.361	129	1.068	1.197	3.266	27.271	16.958	2.369
273	TORRAZZA PIEMONTE	20	1	2	3	20	31	38	2
274	TORRE CANAVESE	4	1	—	1	1	15	5	1
275	TORRE PELLICE	25	—	1	1	19	51	99	4
276	TRANA	15	—	—	—	9	59	37	3
277	TRAUSELLA	3	—	—	—	—	2	1	—
278	TRAVERSELLA	25	—	—	—	3	6	3	—
279	TRAVES	4	—	1	1	—	7	18	3
280	TROFARELLO	62	1	6	7	68	243	197	14
281	USSEAUX	8	—	—	—	1	—	3	—
282	USSEGLIO	23	—	—	—	—	1	—	—
283	VAIE	11	—	—	—	4	69	23	—
284	VAL DELLA TORRE	51	—	1	1	7	78	33	3
285	VALGIOIE	11	—	—	—	2	8	3	—
286	VALLO TORINESE	2	—	—	—	2	27	21	2
287	VALPERGA	76	—	—	—	4	134	44	4
288	VALPRATO SOANA	3	—	—	—	—	8	—	—
289	VARISELLA	4	—	1	1	2	12	23	1
290	VAUDA CANAVESE	19	—	—	—	1	22	27	12
292	VENARIA	39	6	26	32	287	1.022	577	65
291	VENAUS	12	—	1	1	—	6	11	—
293	VEROLENGO	138	—	6	6	21	88	91	6
294	VERRUA SAVOIA	108	1	1	2	2	3	13	1
295	VESTIGNE'	50	1	—	1	4	26	14	—
296	VIALFRE'	14	—	—	—	—	7	5	1
297	VICO CANAVESE	41	1	—	1	2	23	1	1
298	VIDRACCO	3	—	—	—	1	22	4	1
299	VIGONE	176	—	1	1	10	164	97	6
300	VILLAFRANCA PIEMONTE	187	—	—	—	5	86	90	9
301	VILLANOVA CANAVESE	20	—	1	1	4	10	46	1
302	VILLARBASSE	17	—	3	3	4	93	29	6
303	VILLAR DORA	9	—	4	4	5	90	38	5
304	VILLAREGGIA	38	—	—	—	2	30	9	2
305	VILLAR FOCCHIARDO	19	—	2	2	5	91	40	3
306	VILLAR PELLICE	53	—	—	—	2	6	60	—
307	VILLAR PEROSA	11	—	1	1	3	230	69	3
308	VILLASTELLONE	46	5	1	6	11	293	68	10
309	VINOVO	63	—	5	5	16	449	435	22
310	VIRLE PIEMONTE	50	—	—	—	7	34	16	2
311	VISCHE	131	—	—	—	2	46	19	1
312	VISTRORIO	5	—	—	—	—	30	—	—
313	VIU'	98	—	—	—	—	4	4	5
314	VOLPIANO	71	7	8	15	108	342	242	26
315	VOLVERA	41	2	4	6	18	425	102	10
	TOTALE PROVINCIA	14.589	276	1.796	2.072	7.812	71.161	44.235	4.295

per sesso e ramo di attività economica

FEMMINE

COMMERCIO RAMO 6			TRASPORTI E COMU- NICAZIONI RAMO 7	CREDITO E ASSICURAZIONE, SERVIZI ALLE IMPRESE, NOLEGGIO RAMO 8			PUBBLICA AMMINISTRAZIONE; SERVIZI PUBBLICI E PRIVATI RAMO 9			TOTALE	Codice dei Comuni
6. A	6. B	TOTALE		8. A	8. B	TOTALE	9. A	9. B	TOTALE		
7	—	7	2	2	—	2	2	5	7	43	238
7	1	8	1	1	—	1	1	8	9	39	239
85	4	89	10	6	7	13	7	91	98	471	240
66	2	68	4	5	12	17	12	84	96	348	241
35	—	35	3	2	7	9	6	53	59	213	242
64	4	68	7	7	5	12	4	53	57	296	243
82	2	84	9	8	7	15	7	49	56	332	244
20	—	20	2	2	—	2	2	19	21	92	245
57	—	57	11	6	6	12	4	65	69	361	246
12	—	12	9	2	2	4	4	16	20	119	247
227	6	233	31	7	22	29	15	202	217	1.053	248
470	8	478	71	53	88	141	102	464	566	2.162	249
41	2	43	1	4	3	7	5	38	43	164	250
4	—	4	1	—	—	—	—	4	4	37	251
56	1	57	6	3	14	17	6	64	70	294	252
35	2	37	6	2	2	4	4	23	27	187	253
102	2	104	6	5	15	20	23	105	128	480	254
105	2	107	12	10	11	21	4	73	77	516	255
96	3	99	6	6	11	17	14	92	106	613	256
209	6	215	33	19	22	41	31	203	234	1.318	257
8	—	8	—	1	1	2	—	3	3	23	258
80	—	80	3	—	—	—	4	56	60	169	259
65	2	67	5	4	5	9	8	60	68	346	260
31	—	31	2	1	2	3	6	45	51	163	261
17	—	17	2	6	2	8	1	22	23	118	262
59	1	60	4	—	6	6	3	66	69	145	263
16	1	17	—	3	—	3	2	13	15	80	264
1.048	20	1.068	106	62	186	248	133	1.138	1.271	6.295	265
47	1	48	7	1	8	9	13	35	48	285	266
30	—	30	4	2	1	3	4	23	27	202	267
9	—	9	3	2	—	2	2	1	3	40	268
204	5	209	13	17	21	38	23	230	253	1.025	269
229	1	230	37	8	32	40	59	300	359	924	270
28	—	28	6	—	1	1	2	39	41	147	271
32.795	919	33.714	5.276	4.590	7.904	12.494	6.276	53.769	60.045	163.951	272
47	1	48	11	3	8	11	8	42	50	234	273
9	—	9	3	2	7	9	1	19	20	68	274
147	—	147	13	6	9	15	37	205	242	616	275
67	3	70	5	4	10	14	8	56	64	276	276
6	—	6	2	1	1	2	—	2	2	18	277
12	—	12	1	—	—	—	2	10	12	62	278
9	—	9	4	1	1	2	3	12	15	63	279
202	4	206	23	22	34	56	24	221	245	1.121	280
14	—	14	—	—	—	—	—	2	2	28	281
18	1	19	1	1	1	2	1	4	5	51	282
28	—	28	5	1	—	1	4	17	21	162	283
83	2	85	13	4	8	12	14	61	75	358	284
11	—	11	—	—	—	—	1	7	8	43	285
19	1	20	—	—	—	—	3	14	17	91	286
66	3	69	11	5	4	9	7	103	110	461	287
6	—	6	1	1	—	1	—	10	10	29	288
18	—	18	2	—	1	1	2	7	9	73	289
39	—	39	1	2	2	4	1	19	20	145	290
673	18	691	73	55	113	168	137	770	907	3.861	292
33	—	33	3	2	1	3	9	26	35	104	291
95	—	95	15	12	13	25	13	99	112	597	293
24	3	27	4	2	1	3	6	14	20	183	294
33	—	33	4	3	1	4	2	24	26	162	295
2	3	5	3	—	—	—	2	5	7	42	296
28	—	28	5	1	—	1	2	42	44	147	297
5	—	5	6	—	—	—	—	12	12	54	298
142	3	145	13	6	16	22	14	93	107	741	299
124	3	127	6	10	7	17	10	105	115	642	300
22	—	22	1	2	2	4	3	17	20	129	301
52	2	54	6	9	11	20	10	66	76	308	302
52	1	53	6	3	5	8	8	31	39	257	303
17	—	17	2	5	1	6	4	36	40	146	304
43	1	44	3	4	3	7	6	44	50	264	305
20	—	20	1	1	3	4	11	44	55	201	306
127	1	128	5	9	6	15	15	139	154	619	307
137	2	139	16	17	14	31	16	114	130	750	308
301	9	310	50	42	78	120	52	284	336	1.806	309
18	1	19	3	3	7	10	2	24	26	167	310
23	—	23	4	5	3	8	6	23	29	263	311
15	—	15	2	2	2	4	2	18	20	76	312
62	—	62	2	3	—	3	5	33	38	216	313
261	8	269	37	17	35	52	25	262	287	1.449	314
158	4	162	24	10	9	19	18	152	170	977	315
65.443	1.752	67.195	9.223	7.413	12.405	19.818	11.569	90.787	102.356	342.756	

TAV. 9 - Popolazione residente attiva in condizione professionale, per sesso, settore di attività economica e posizione nella professione

A — TOTALE

Codice dei Comuni	COMUNI	POSIZIONE NELLA PROFESSIONE									
		IMPRENDITORI E LIBERI PROFESSIONISTI		LAVORATORI IN PROPRIO		COADIUVANTI		DIRIGENTI E IMPIEGATI		LAVORATORI DIPENDENTI	
		MF	M	MF	M	MF	M	MF	M	MF	M
001	AGLIÈ	25	22	203	141	33	10	208	96	564	387
002	AIRASCA	18	14	159	125	48	12	276	158	789	560
003	ALA DI STURA	4	4	71	38	20	7	17	11	73	58
004	ALBIANO D'IVREA	15	11	185	110	30	9	143	68	324	229
005	ALICE SUPERIORE	4	2	47	30	6	2	54	25	96	63
006	ALMESE	59	51	274	201	66	20	429	218	909	637
007	ALPETTE	5	4	20	9	3	—	35	18	47	40
008	ALPIGNANO	152	126	646	453	155	59	1.199	665	3.281	2.087
009	ANDEZENO	21	17	176	132	44	12	107	58	342	214
010	ANDRATE	4	4	57	23	7	3	40	21	108	69
011	ANGROGNA	3	3	121	94	26	9	33	20	126	82
012	ARIGNANO	6	5	101	77	28	11	44	16	124	86
013	AVIGLIANA	128	106	482	330	132	57	939	497	1.895	1.325
014	AZEGLIO	15	14	110	71	31	6	98	54	231	152
015	BAIRO	7	6	89	61	9	4	57	26	134	84
016	BALANGERO	17	15	173	115	41	9	277	145	595	450
017	BALDISSERO CANAVESE	8	8	37	19	4	4	65	28	82	50
018	BALDISSERO TORINESE	76	66	223	147	29	10	342	197	264	188
019	BALME	3	1	24	14	4	—	10	7	14	13
020	BANCHETTE	46	37	160	103	28	9	922	537	698	466
021	BARBANIA	9	8	101	61	31	14	91	51	223	161
022	BARDONECCHIA	51	43	263	173	114	42	388	243	621	502
023	BARONE CANAVESE	4	4	62	33	12	7	56	30	84	62
024	BEINASCO	146	120	749	541	149	60	2.032	1.114	5.032	3.370
025	BIBIANA	36	30	335	261	56	15	139	72	550	376
026	BOBBIO PELLICE	2	2	167	99	10	6	24	9	123	101
027	BOLLENGO	19	16	235	148	66	21	170	86	358	258
028	BORGARO TORINESE	137	121	503	368	135	51	1.031	517	2.127	1.390
029	BORGIALLO	2	1	50	29	6	3	29	14	95	73
030	BORGOFRANCO D'IVREA	35	27	233	142	55	19	387	199	776	556
031	BORGOMASINO	7	7	146	87	32	4	69	34	105	73
032	BORGONE SUSA	12	11	110	75	17	7	188	100	489	339
033	BOSCONERO	25	22	186	132	32	17	208	98	587	420
034	BRANDIZZO	82	60	348	234	73	41	605	302	1.669	1.251
035	BRICHERASIO	29	26	376	281	107	32	268	150	741	507
036	BROSSO	2	2	64	33	6	1	38	18	98	72
037	BROZOLO	6	6	58	43	26	7	33	18	78	60
038	BRUINO	88	74	390	297	125	43	625	355	1.153	819
039	BRUSASCO	15	14	141	100	41	12	88	47	315	235
040	BRUZOLO	3	2	54	35	19	11	114	58	298	204
041	BURIASCO	16	12	171	141	85	29	80	41	212	171
042	BUROLO	24	17	88	61	25	9	169	93	192	138
043	BUSANO	20	19	56	34	7	2	79	31	268	204
044	BUSSOLENO	44	35	300	178	88	32	620	353	1.254	961
045	BUTTIGLIERA ALTA	68	58	287	210	13	5	740	401	1.045	752
046	CAFASSE	47	38	212	141	68	32	277	141	844	582
047	CALUSO	79	65	617	403	136	54	885	521	1.494	968
048	CAMBIANO	55	45	383	289	94	37	605	331	1.186	785
049	CAMPIGLIONE-FENILE	7	4	173	128	65	19	52	19	223	133
050	CANDIA CANAVESE	12	11	125	72	24	7	113	62	233	163
051	CANDIOLO	42	40	243	181	66	32	357	193	788	557
052	CANISCHIO	—	—	45	23	3	1	26	13	43	34
053	CANTALUPA	17	17	120	93	23	6	179	110	241	183
054	CANTOIRA	4	4	76	53	32	7	34	16	74	61
055	CAPRIE	22	21	96	58	15	3	119	57	387	288
056	CARAVINO	11	10	74	54	20	6	74	41	250	177
057	CAREMA	6	4	100	49	15	3	58	24	246	181
058	CARIGNANO	71	59	830	622	295	91	770	399	1.785	1.242
059	CARMAGNOLA	216	179	1.913	1.415	399	136	2.051	1.081	5.435	3.986
060	CASALBORGONE	17	14	183	118	64	11	84	43	200	174
061	CASCINETTE D'IVREA	20	15	69	45	11	3	230	135	286	191
062	CASELETTE	64	53	168	126	64	22	287	135	467	323
063	CASELLE TORINESE	156	127	699	507	200	72	1.249	673	3.080	2.136
064	CASTAGNETO PO	19	18	115	67	17	8	118	75	123	98
065	CASTAGNOLE PIEMONTE	10	8	221	177	85	16	100	42	242	185
066	CASTELLAMONTE	75	57	669	422	122	49	844	433	1.797	1.261
067	CASTELNUOVO NIGRA	3	3	67	43	14	4	25	8	119	84
068	CASTIGLIONE TORINESE	103	95	370	267	116	35	519	278	731	563
069	CAVAGNOLO	11	10	181	129	60	21	149	79	462	341
070	CAVOUR	47	39	849	664	441	122	250	111	792	568
071	CERCENASCO	6	5	153	112	36	11	118	60	296	199
072	CERES	14	14	99	67	17	3	65	38	152	123
073	CERESOLE REALE	1	1	24	8	7	3	4	1	37	34
074	CESANA TORINESE	28	21	110	80	39	11	87	44	134	108
075	CHIALAMBERTO	6	6	71	43	20	12	23	12	44	36
076	CHIANOCCO	8	8	85	51	18	7	122	56	340	260
077	CHIAVERANO	40	28	155	104	22	7	299	157	367	260
078	CHIERI	407	340	1.820	1.336	433	155	3.009	1.668	7.442	4.664
079	CHIESANUOVA	—	—	23	14	4	—	15	10	37	23

segue TAV. 9 — Popolazione residente attiva in condizione professionale, per sesso,
settore di attività economica e posizione nella professione

A — TOTALE

Codice dei Comuni	COMUNI	POSIZIONE NELLA PROFESSIONE									
		IMPRENDITORI E LIBERI PROFESSIONISTI		LAVORATORI IN PROPRIO		COADIUVANTI		DIRIGENTI E IMPIEGATI		LAVORATORI DIPENDENTI	
		MF	M	MF	M	MF	M	MF	M	MF	M
080	CHIOMONTE	5	4	76	39	20	7	91	53	160	142
081	CHIUSA DI SAN MICHELE	18	15	90	56	20	11	111	59	361	253
082	CHIVASSO	241	186	1.368	859	346	110	2.759	1.563	6.687	4.850
083	CICONIO	1	1	42	27	9	1	26	16	93	56
084	CINTANO	1	1	30	16	—	—	20	8	38	27
085	CINZANO	9	8	39	22	9	2	28	14	22	15
086	CIRIÉ	180	159	1.076	773	342	133	2.052	1.072	4.284	2.900
087	CLAVIERE	15	10	27	19	12	1	21	14	41	36
088	COASSOLO TORINESE	14	12	165	107	21	8	76	39	233	206
089	COAZZE	25	20	160	109	37	15	197	108	471	364
090	COLLEGNO	733	611	2.189	1.618	568	207	6.600	3.459	9.702	6.583
091	COLLERETTO CASTELNUOVO	2	2	57	29	4	2	34	15	54	40
092	COLLERETTO GIACOSA	6	5	48	25	5	3	66	38	95	64
093	CONDOVE	43	33	318	216	68	34	419	247	823	602
094	CORIO	23	19	281	180	46	18	227	119	505	389
095	COSSANO CANAVESE	3	2	125	83	47	8	40	18	69	50
096	CUCEGLIO	4	4	51	37	9	3	75	36	142	103
097	CUMIANA	52	46	523	348	90	30	556	292	1.076	829
098	CUORGNE'	135	114	620	431	174	70	983	503	2.280	1.603
099	DRUENTO	98	78	416	301	78	33	769	391	1.786	1.230
100	EXILLES	1	1	44	14	2	1	18	12	56	49
101	FAVRIA	36	28	324	222	67	25	265	134	1.012	750
102	FELETTO	20	15	150	102	29	12	163	77	540	382
103	FENESTRELLE	5	5	65	40	15	4	67	41	148	104
104	FIANO	61	53	172	124	31	11	284	145	353	262
105	FIORANO CANAVESE	3	3	76	49	8	2	96	45	197	136
106	FOGLIZZO	22	17	240	142	43	18	187	104	382	278
107	FORNO CANAVESE	66	62	258	205	52	20	281	122	1.039	772
108	FRASSINETTO	1	1	74	43	4	—	11	5	64	45
109	FRONT	—	—	112	75	18	6	83	48	278	193
110	FROSSASCO	31	27	211	155	80	18	160	83	443	327
111	GARZIGLIANA	—	—	89	62	50	15	23	14	100	70
112	GASSINO TORINESE	93	83	587	420	148	55	949	503	1.819	1.363
113	GERMAGNANO	9	8	80	48	14	2	109	55	284	222
114	GIAGLIONE	—	—	42	21	3	1	43	23	156	118
115	GIAVENO	117	92	785	553	203	92	1.056	542	2.185	1.530
116	GIVOLETTO	62	54	162	114	47	14	202	107	256	184
117	GRAVERE	4	4	50	31	8	5	32	19	93	84
118	GROSCAVALLO	2	2	45	33	32	12	15	8	19	16
119	GROSSO	6	4	80	62	18	9	55	21	144	112
120	GRUGLIASCO	238	195	1.475	1.084	348	150	4.161	2.113	8.656	5.934
121	INGRIA	1	1	12	6	1	1	2	2	24	16
122	INVERSO PINASCA	4	2	26	21	6	2	27	15	192	136
123	ISOLABELLA	3	2	51	41	24	3	10	4	25	19
124	ISSIGLIO	1	1	44	29	5	3	19	9	106	73
125	IVREA	438	352	1.083	701	315	107	4.542	2.534	4.535	2.993
126	LA CASSA	10	7	59	36	5	2	91	49	220	147
127	LA LOGGIA	63	48	356	269	113	26	434	207	1.415	973
128	LANZO TORINESE	69	59	332	231	106	39	642	322	999	711
129	LAURIANO	15	12	92	57	30	8	88	48	203	138
130	LEINI	159	127	922	691	183	71	1.297	668	2.769	1.844
131	LEMIE	1	1	49	33	17	6	12	10	50	39
132	LESSOLO	20	14	141	86	24	6	172	87	436	294
133	LEVONE	3	3	36	26	13	1	33	19	77	59
134	LOCANA	8	8	213	87	36	11	137	74	443	373
135	LOMBARDORE	15	14	101	65	14	6	117	73	294	221
136	LOMBRIASCO	7	6	97	70	22	9	56	33	188	146
137	LORANZE'	7	3	71	34	13	5	125	71	218	155
138	LUGNACCO	2	1	12	8	7	3	28	15	89	55
139	LUSERNA SAN GIOVANNI	54	42	528	372	120	38	582	332	1.533	1.001
140	LUSERNETTA	3	1	55	43	9	1	12	5	144	91
141	LUSIGLIE'	5	4	27	18	7	3	36	18	108	78
142	MACELLO	13	13	203	156	87	17	52	28	127	97
143	MAGLIONE	1	1	116	61	24	7	47	27	44	35
144	MARENTINO	13	11	105	81	30	8	83	45	125	85
145	MASSELLO	—	—	6	3	1	—	8	2	15	15
146	MATHI	32	27	234	164	50	13	384	194	933	655
147	MATTIE	3	3	36	16	4	—	31	21	132	105
148	MAZZE'	26	21	355	189	61	21	284	147	723	498
149	MEANA DI SUSÀ	4	2	63	40	14	10	74	38	157	123
150	MERCENASCO	15	10	133	81	31	9	93	54	255	166
151	MEUGLIANO	2	1	25	14	1	—	7	2	23	18
152	MEZZENILE	7	5	85	63	14	5	55	28	196	138
153	MOMBELLO DI TORINO	2	2	39	32	6	2	25	13	40	25
154	MOMPANTERO	—	—	29	19	4	3	32	16	176	128
155	MONASTERO DI LANZO	—	—	86	40	4	2	28	13	104	83
156	MONCALIERI	979	825	3.523	2.584	866	301	8.310	4.380	13.356	9.503
157	MONCENISIO	—	—	5	2	1	—	6	4	5	5
158	MONTALDO TORINESE	5	5	81	47	17	6	34	19	73	52

segue TAV. 9 — Popolazione residente attiva in condizione professionale, per sesso,
settore di attività economica e posizione nella professione

A — TOTALE

Codice dei Comuni	COMUNI	POSIZIONE NELLA PROFESSIONE									
		IMPRENDITORI E LIBERI PROFESSIONISTI		LAVORATORI IN PROPRIO		COADIUVANTI		DIRIGENTI E IMPIEGATI		LAVORATORI DIPENDENTI	
		MF	M	MF	M	MF	M	MF	M	MF	M
159	MONTALENGHE	8	8	64	42	18	5	67	39	133	90
160	MONTALTO DORA	27	20	239	150	44	18	444	237	738	513
161	MONTANARO	37	32	336	227	102	36	384	213	1.312	924
162	MONTEU DA PO	7	6	60	38	16	5	75	37	129	97
163	MORIONDO TORINESE	4	2	101	74	17	5	37	19	93	62
164	NICHELINO	227	191	1.882	1.417	394	152	3.408	1.640	12.889	9.137
165	NOASCA	—	—	54	21	—	—	18	13	73	64
166	NOLE	66	60	372	267	99	39	623	329	1.435	987
167	NOMAGLIO	—	—	27	15	5	1	18	6	98	71
168	NONE	40	38	375	286	117	37	649	339	1.971	1.323
169	NOVALESA	1	1	86	35	6	2	47	22	94	74
170	OGLIANICO	11	7	87	60	17	5	91	44	283	207
171	ORBASSANO	149	122	789	605	213	87	1.735	895	4.952	3.318
172	ORIO CANAVESE	10	10	69	51	19	3	76	42	158	85
173	OSASCO	14	12	90	77	41	12	40	22	148	111
174	OSASIO	2	1	83	73	28	8	38	16	80	64
175	OULX	36	29	221	145	46	14	202	98	302	248
176	OZEGNA	9	6	103	66	18	4	67	41	236	162
177	PALAZZO CANAVESE	4	4	60	28	13	3	92	46	139	100
178	PANCALIERI	16	16	187	159	70	24	137	68	332	222
179	PARELLA	8	6	20	10	7	5	69	40	67	52
180	PAVAROLO	8	8	100	62	26	7	70	38	79	53
181	PAVONE CANAVESE	29	22	253	163	52	17	547	294	888	607
182	PECCO	2	2	15	7	—	—	15	8	51	38
183	PECETTO TORINESE	104	92	312	217	67	31	526	300	307	221
184	PEROSA ARGENTINA	16	16	226	149	56	16	323	161	1.052	689
185	PEROSA CANAVESE	7	5	45	25	16	9	40	22	84	62
186	PERRERO	6	6	33	18	5	—	62	37	253	204
187	PERTUSIO	2	2	79	46	5	—	40	23	121	89
188	PESSINETTO	20	14	56	35	13	5	60	32	140	100
189	PIANEZZA	124	110	601	443	142	54	1.130	628	2.292	1.555
190	PINASCA	22	21	143	98	31	10	183	79	731	529
191	PINEROLO	403	350	2.061	1.486	577	171	4.164	2.250	7.030	4.753
192	PINO TORINESE	259	219	545	406	128	50	1.441	871	640	469
193	PIOBESI TORINESE	25	21	220	167	93	24	260	143	673	450
194	PIOSSASCO	151	123	592	422	158	53	1.742	986	4.082	2.726
195	PISCINA	21	18	226	148	89	27	190	99	565	423
196	PIVERONE	11	8	158	105	42	15	125	70	154	98
197	POIRINO	73	56	843	622	278	99	604	289	1.630	1.166
198	POMARETTO	7	6	61	35	15	8	88	39	322	210
199	PONT-CANAVESE	26	22	280	166	62	23	334	164	1.033	729
200	PORTE	11	9	64	45	14	3	72	41	220	150
201	PRAGELATO	11	10	76	50	20	7	33	21	62	49
202	PRALI	3	2	34	18	12	4	13	6	97	76
203	PRALORMO	20	14	173	134	64	21	90	45	212	156
204	PRAMOLLO	6	3	30	20	3	1	11	6	89	68
205	PRAROSTINO	6	6	139	102	24	5	57	27	160	116
206	PRASCORSANO	6	6	58	28	14	4	42	23	127	92
207	PRATIGLIONE	2	2	48	31	5	2	34	15	159	119
208	QUAGLIUZZO	2	2	17	10	1	—	44	20	62	39
209	QUASSOLO	1	1	23	15	9	5	43	21	117	78
210	QUINCINETTO	7	5	107	57	23	9	76	39	285	218
211	REANO	14	14	71	50	14	6	128	77	160	124
212	RIBORDONE	2	1	13	6	1	—	6	3	17	11
213	RIVALBA	20	17	112	80	33	12	89	38	130	108
214	RIVALTA DI TORINO	181	158	772	584	143	56	1.357	741	3.667	2.446
215	RIVA PRESSO CHIERI	27	26	310	233	79	16	279	141	533	372
216	RIVARA	31	28	142	95	25	9	188	96	662	511
217	RIVAROLO CANAVESE	129	108	747	518	183	75	1.135	588	2.585	1.781
218	RIVAROSSA	14	12	88	59	12	3	101	62	143	110
219	RIVOLI	532	452	2.376	1.760	558	205	5.428	2.990	12.196	8.390
220	ROBASSOMERO	48	45	232	173	45	12	325	167	543	401
221	ROCCA CANAVESE	17	14	136	89	20	6	102	47	273	212
222	ROLETTO	35	33	131	94	35	9	141	72	240	178
223	ROMANO CANAVESE	26	20	184	126	28	11	314	170	629	405
224	RONCO CANAVESE	2	1	72	51	7	4	15	6	64	52
225	RONDISSONE	8	7	133	87	25	2	119	77	387	290
226	RORA'	1	1	42	32	6	1	3	2	48	30
228	ROSTA	96	85	209	162	52	21	477	283	447	321
227	ROURE	9	8	71	48	8	2	54	25	265	188
229	RUBIANA	20	18	110	73	33	11	109	51	184	143
230	RUEGLIO	2	2	98	65	14	3	70	34	169	104
231	SALASSA	25	20	98	65	22	7	137	68	357	260
232	SALBERTRAND	3	3	57	25	7	4	42	24	74	57
233	SALERANO CANAVESE	4	4	17	10	2	2	45	18	93	64
234	SALZA DI PINEROLO	—	—	5	2	1	1	3	2	26	23
235	SAMONE	14	12	81	51	20	8	160	79	285	192
236	SAN BENIGNO CANAVESE	41	35	267	199	52	20	471	269	1.049	721
237	SAN CARLO CANAVESE	40	37	245	177	63	20	300	148	601	445

segue TAV. 9 — **Popolazione residente attiva in condizione professionale, per sesso, settore di attività economica e posizione nella professione**

A — TOTALE

Codice dei Comuni	COMUNI	POSIZIONE NELLA PROFESSIONE									
		IMPRENDITORI E LIBERI PROFESSIONISTI		LAVORATORI IN PROPRIO		COADIUVANTI		DIRIGENTI E IMPIEGATI		LAVORATORI DIPENDENTI	
		MF	M	MF	M	MF	M	MF	M	MF	M
238	SAN COLOMBANO BELMONTE	—	—	41	28	12	2	22	11	39	30
239	SAN DIDERO	2	2	18	13	2	1	32	16	73	56
240	SAN FRANCESCO AL CAMPO	37	29	279	214	70	31	307	151	679	476
241	SANGANO	27	22	193	153	26	10	335	182	446	312
242	SAN GERMANO CHISONE	15	12	100	63	22	6	106	48	414	315
243	SAN GILIO	24	22	145	105	36	15	232	130	405	274
244	SAN GIORGIO CANAVESE	16	14	175	110	34	9	171	87	484	328
245	SAN GIORIO DI SUSÀ	1	1	31	19	8	1	48	31	196	140
246	SAN GIUSTO CANAVESE	36	28	204	143	37	15	237	116	519	370
247	SAN MARTINO CANAVESE	4	3	82	47	3	—	67	33	144	98
248	SAN MAURIZIO CANAVESE	65	54	483	338	117	42	609	330	1.502	959
249	SAN MAURO TORINESE	262	213	977	737	218	78	1.986	1.016	2.730	1.967
250	SAN PIETRO VAL LEMINA	29	27	138	91	46	16	113	60	161	129
251	SAN PONSÒ	6	4	16	6	3	2	10	5	56	37
252	SAN RAFFAELE CIMENA	34	25	171	110	33	14	201	108	444	332
253	SAN SEBASTIANO DA PO	11	10	165	103	42	9	86	42	240	193
254	SAN SECONDO DI PINEROLO	34	32	348	280	111	26	316	156	562	397
255	SANT'AMBROGIO DI TORINO	34	26	224	165	75	23	288	162	973	702
256	SANT'ANTONINO DI SUSÀ	28	21	194	132	51	23	347	195	1.029	665
257	SANTENA	106	89	594	458	129	55	867	487	2.484	1.773
258	SAUZE DI CESANA	5	5	35	32	13	3	7	2	18	13
259	SAUZE D'OUX	35	31	149	102	65	25	39	19	159	101
260	SCALENGHE	21	17	358	272	91	32	173	101	457	332
261	SCARMAGNO	7	5	72	37	13	6	104	49	179	115
262	SCIOLZE	22	22	110	82	30	13	117	69	113	88
263	SESTRIERE	13	11	97	68	29	6	57	34	155	87
264	SETTIMO ROTTARO	3	2	53	26	5	—	33	16	118	88
265	SETTIMO TORINESE	298	245	1.743	1.208	421	160	3.885	2.033	12.520	8.926
266	SETTIMO VITTORE	20	16	260	145	52	24	148	73	306	243
267	SPARONE	14	11	133	93	40	15	59	25	321	221
268	STRAMBINELLO	1	1	17	9	3	1	24	11	54	37
269	STRAMBINO	52	44	468	302	112	35	678	359	1.348	893
270	SUSÀ	70	58	403	256	120	58	732	398	1.362	993
271	TAVAGNASCO	4	2	92	46	8	2	61	26	228	170
272	TORINO	17.527	14.369	46.358	32.425	9.855	3.573	163.254	86.321	214.964	151.319
273	TORRAZZA PIEMONTE	26	24	122	81	21	3	156	76	456	363
274	TORRE CANAVESE	10	9	39	28	14	7	50	26	90	65
275	TORRE PELLICE	56	51	315	226	93	32	474	230	745	528
276	TRANA	34	29	167	120	32	17	261	151	422	323
277	TRAUSELLA	—	—	23	20	6	2	11	7	27	20
278	TRAVERSELLA	1	1	72	42	11	5	26	18	89	71
279	TRAVES	2	1	20	14	2	1	32	14	141	104
280	TROFARELLO	97	78	439	318	131	55	708	351	1.833	1.285
281	USSEAUX	2	2	27	19	11	5	18	11	38	31
282	USSEGLIO	5	5	54	31	22	4	16	11	57	52
283	VAIE	3	3	61	36	19	4	79	49	266	174
284	VAL DELLA TORRE	53	44	255	171	53	17	226	110	439	326
285	VALGIOIE	5	4	31	15	9	4	17	9	67	54
286	VALLO TORINESE	7	5	31	26	9	3	62	32	145	97
287	VALPERGA	41	39	271	167	64	29	235	118	757	554
288	VALPRATO SOANA	—	—	21	13	—	—	20	9	34	24
289	VARISELLA	2	1	42	32	11	2	36	16	155	122
290	VAUDA CANAVESE	9	9	119	80	21	6	71	37	195	138
292	VENARIA	175	147	1.209	892	272	94	2.529	1.253	6.826	4.764
291	VENAUS	5	4	47	24	7	1	68	32	237	199
293	VEROLENGO	24	15	372	255	116	35	369	201	950	728
294	VERRUA SAVOIA	6	5	223	147	59	9	60	30	155	129
295	VESTIGNE'	6	6	110	58	22	7	85	42	178	126
296	VIALFRE'	4	4	29	14	3	—	27	14	40	29
297	VICO CANAVESE	3	3	136	85	20	11	90	48	171	126
298	VIDRACCO	6	3	9	7	1	—	29	14	80	47
299	VIGONE	50	44	594	458	227	68	303	160	1.021	724
300	VILLAFRANCA PIEMONTE	38	33	574	440	274	103	287	157	799	597
301	VILLANOVA CANAVESE	7	7	91	69	23	7	55	32	216	148
302	VILLARBASSE	100	86	157	122	46	20	302	156	312	225
303	VILLAR DORA	12	12	108	68	27	12	179	102	448	323
304	VILLAREGGIA	7	6	117	76	26	9	84	36	160	121
305	VILLAR FOCCHIARDO	14	12	148	115	47	17	152	77	401	277
306	VILLAR PELLICE	6	4	151	98	27	7	66	22	272	190
307	VILLAR PEROSA	26	21	175	110	56	20	330	174	1.142	785
308	VILLASTELLONE	47	35	253	196	70	24	502	269	1.171	769
309	VINOVO	242	208	728	552	171	62	1.499	821	2.501	1.692
310	VIRLE PIEMONTE	8	7	123	103	75	24	69	26	135	83
311	VISCHE	10	9	203	129	94	20	117	68	209	144
312	VISTRORIO	4	2	32	17	6	4	55	31	91	58
313	VIU'	12	10	237	138	76	30	73	38	184	150
314	VOLPIANO	120	102	645	461	125	47	1.083	586	2.394	1.722
315	VOLVERA	48	36	396	316	86	36	556	308	1.763	1.176
	TOTALE PROVINCIA	31.101	25.742	125.866	88.357	29.768	10.537	287.780	152.431	486.164	340.856

segue TAV. 9 — Popolazione residente attiva in condizione professionale, per sesso, settore di attività economica e posizione nella professione

B — AGRICOLTURA, CACCIA, FORESTE E PESCA

Codice dei Comuni	COMUNI	POSIZIONE NELLA PROFESSIONE									
		IMPRENDITORI E LIBERI PROFESSIONISTI		LAVORATORI IN PROPRIO		COADIUVANTI		DIRIGENTI E IMPIEGATI		LAVORATORI DIPENDENTI	
		MF	M	MF	M	MF	M	MF	M	MF	M
001	AGLIE'	1	1	84	57	6	2	2	1	22	15
002	AIRASCA	1	1	46	38	16	3	—	—	7	6
003	ALA DI STURA	—	—	34	10	4	2	1	1	3	1
004	ALBIANO D'IVREA	—	—	115	62	11	2	1	1	4	3
005	ALICE SUPERIORE	—	—	8	8	4	1	—	—	1	1
006	ALMESE	2	1	45	25	8	3	1	1	4	2
007	ALPETTE	—	—	7	2	—	—	1	1	—	—
008	ALPIGNANO	16	11	69	51	24	7	3	2	11	7
009	ANDEZENO	1	1	65	44	15	2	—	—	4	3
010	ANDRATE	—	—	39	12	1	1	7	3	3	2
011	ANGROGNA	—	—	96	70	21	7	—	—	4	4
012	ARIGNANO	—	—	62	45	18	6	—	—	17	14
013	AVIGLIANA	5	4	64	33	12	6	—	—	17	13
014	AZEGLIO	4	3	51	32	15	3	—	—	8	6
015	BAIRO	—	—	54	37	5	2	—	1	1	1
016	BALANGERO	—	—	15	11	8	2	—	—	—	—
017	BALDISSERO CANAVESE	1	1	10	5	3	3	—	—	—	—
018	BALDISSERO TORINESE	5	3	116	65	13	4	—	—	10	7
019	BALME	—	—	9	6	2	—	—	—	1	1
020	BANCHETTE	2	2	13	7	1	—	—	—	3	2
021	BARBANIA	—	—	48	29	19	9	—	—	2	2
022	BARDONECCHIA	—	—	28	9	5	2	1	1	3	2
023	BARONE CANAVESE	—	—	34	17	1	—	—	—	—	—
024	BEINASCO	4	3	51	43	12	4	—	—	34	24
025	BIBIANA	1	1	189	145	20	4	—	—	17	15
026	BOBBIO PELLICE	—	—	143	82	—	—	—	—	1	1
027	BOLLENGO	3	2	141	78	28	6	—	—	6	4
028	BORGARO TORINESE	7	4	55	42	20	7	16	11	37	27
029	BORGIALLO	—	—	29	12	1	1	—	—	2	1
030	BORGOFRANCO D'IVREA	—	—	60	28	5	2	—	—	13	7
031	BORGOMASINO	—	—	125	70	28	3	—	—	11	5
032	BORGONE SUSÀ	—	—	10	10	—	—	—	—	8	6
033	BOSCONERO	3	2	54	39	6	3	4	1	21	9
034	BRANDIZZO	3	—	57	42	10	7	—	—	21	15
035	BRICHERASIO	—	—	179	135	63	16	7	4	10	9
036	BROSSO	—	—	32	14	1	—	—	—	7	4
037	BROZOLO	—	—	34	25	18	4	—	—	2	2
038	BRUINO	6	3	52	37	12	4	1	1	11	8
039	BRUSASCO	2	2	47	35	19	5	1	—	7	4
040	BRUZOLO	—	—	13	10	3	—	—	—	4	2
041	BURIASCO	1	1	119	105	74	27	2	1	11	8
042	BUROLO	1	—	42	23	8	2	1	1	—	—
043	BUSANO	4	4	23	15	1	—	—	—	—	—
044	BUSSOLENO	—	—	63	25	6	4	1	1	8	7
045	BUTTIGLIERA ALTA	11	9	14	12	1	—	—	—	12	10
046	CAFASSE	—	—	20	13	7	3	—	—	16	14
047	CALUSO	1	1	265	158	2	1	2	1	95	38
048	CAMBIANO	1	1	84	60	25	11	3	3	14	10
049	CAMPIGLIONE-FENILE	—	—	114	83	53	14	1	—	25	16
050	CANDIA CANAVESE	—	—	57	24	4	1	2	2	4	4
051	CANDIOLO	3	3	43	35	20	9	4	1	11	8
052	CANISCHIO	—	—	32	11	2	1	3	3	8	7
053	CANTALUPA	—	—	46	36	2	—	—	—	9	9
054	CANTOIRA	—	—	34	24	16	2	—	—	2	—
055	CAPRIE	—	—	23	9	2	1	2	—	6	5
056	CARAVINO	2	1	31	21	6	2	—	—	8	6
057	CAREMA	—	—	59	20	5	1	—	—	6	5
058	CARIGNANO	2	2	359	281	174	51	8	3	45	36
059	CARMAGNOLA	19	11	855	621	112	26	22	14	146	113
060	CASALBORGONE	1	1	106	61	37	4	—	—	3	3
061	CASCINETTE D'IVREA	—	—	16	6	—	—	—	—	5	2
062	CASELETTE	2	1	33	21	14	6	1	—	2	2
063	CASELLE TORINESE	13	11	163	127	69	29	15	8	28	14
064	CASTAGNETO PO	—	—	65	33	5	2	1	1	10	6
065	CASTAGNOLE PIEMONTE	—	—	130	101	60	10	1	—	6	4
066	CASTELLAMONTE	3	1	216	103	14	6	4	3	32	20
067	CASTELNUOVO NIGRA	—	—	43	22	7	2	—	—	10	6
068	CASTIGLIONE TORINESE	4	4	106	67	31	5	—	—	10	9
069	CAVAGNOLO	1	1	44	24	15	1	—	—	11	7
070	CAVOUR	5	4	560	450	337	84	10	7	42	26
071	CERCENASCO	1	1	70	50	19	8	—	—	7	4
072	CERES	—	—	25	15	1	1	—	—	5	5
073	CERESOLE REALE	—	—	11	4	—	—	—	—	1	—
074	CESANA TORINESE	1	1	30	20	3	—	2	1	8	7
075	CHIALAMBERTO	—	—	40	24	13	8	—	—	8	7
076	CHIANOCCO	—	—	28	9	6	2	1	—	7	5
077	CHIAVERANO	3	1	55	30	2	1	—	—	5	4
078	CHIERI	34	29	480	321	66	12	5	3	123	100
079	CHIESANUOVA	—	—	16	9	3	—	—	—	—	—

segue TAV. 9 — **Popolazione residente attiva in condizione professionale, per sesso, settore di attività economica e posizione nella professione**

B — AGRICOLTURA, CACCIA, FORESTE E PESCA

Codice dei Comuni	COMUNI	POSIZIONE NELLA PROFESSIONE									
		IMPRENDITORI E LIBERI PROFESSIONISTI		LAVORATORI IN PROPRIO		COADIUVANTI		DIRIGENTI E IMPIEGATI		LAVORATORI DIPENDENTI	
		MF	M	MF	M	MF	M	MF	M	MF	M
080	CHIOMONTE	—	—	18	4	—	—	1	1	1	1
081	CHIUSA DI SAN MICHELE	1	1	4	2	—	—	—	—	5	3
082	CHIVASSO	15	10	381	197	52	10	8	6	35	22
083	CICONIO	—	—	29	19	8	—	1	1	13	9
084	CINTANO	—	—	20	10	—	—	1	—	—	—
085	CINZANO	1	1	26	15	3	1	—	—	2	2
086	CIRIÉ	8	6	154	110	19	4	6	4	29	22
087	CLAVIERE	—	—	—	—	—	—	—	—	1	1
088	COASSOLO TORINESE	1	1	105	67	5	2	1	—	9	9
089	COAZZE	1	1	39	24	7	3	1	—	7	5
090	COLLEGNO	29	25	103	82	30	10	10	9	54	40
091	COLLERETTO CASTELNUOVO	—	—	41	18	3	2	—	—	1	1
092	COLLERETTO GIACOSA	—	—	21	6	—	—	—	—	2	—
093	CONDOVE	2	1	145	101	14	6	1	—	18	13
094	CORIO	1	1	121	70	8	4	—	—	6	3
095	COSSANO CANAVESE	—	—	72	40	34	5	—	—	2	1
096	CUCEGLIO	—	—	27	17	1	—	1	1	3	2
097	CUMIANA	3	2	254	147	31	10	1	1	13	10
098	CUORGNE'	9	6	87	45	8	3	2	2	18	13
099	DRUENTO	8	7	63	47	18	6	2	1	57	51
100	EXILLES	—	—	30	5	—	—	—	—	1	1
101	FAVRIA	3	2	118	73	22	10	3	1	10	6
102	FELETTO	3	3	27	19	3	—	—	—	6	6
103	FENESTRELLE	—	—	17	11	2	—	—	—	14	8
104	FIANO	6	5	24	18	2	2	—	—	6	4
105	FIORANO CANAVESE	—	—	23	11	1	—	—	—	2	1
106	FOGLIZZO	—	—	108	56	9	2	—	—	6	4
107	FORNO CANAVESE	—	—	14	6	—	—	—	—	—	—
108	FRASSINETTO	—	—	63	34	1	—	—	—	16	10
109	FRONT	—	—	29	16	2	—	—	—	10	5
110	FROSSASCO	1	1	78	61	42	7	1	—	6	4
111	GARZIGLIANA	—	—	64	45	45	12	—	—	5	4
112	GASSINO TORINESE	1	1	123	76	26	6	1	1	16	12
113	GERMAGNANO	—	—	14	7	1	—	—	—	3	3
114	GIAGLIONE	—	—	20	4	—	—	1	1	—	—
115	GIAVENO	5	4	159	98	24	12	7	4	27	17
116	GIVOLETTO	2	1	22	14	5	1	—	—	7	3
117	GRAVERE	—	—	16	8	2	—	—	—	4	4
118	GROSCAVALLO	—	—	29	20	25	9	—	—	2	2
119	GROSSO	3	2	10	5	1	—	—	—	3	2
120	GRUGLIASCO	7	6	52	39	16	4	4	3	64	35
121	INGRIA	—	—	8	4	—	—	—	—	—	—
122	INVERSO PINASCA	—	—	4	2	—	—	—	—	—	—
123	ISOLABELLA	—	—	46	37	22	1	—	—	1	1
124	ISSIGLIO	1	1	30	22	5	3	—	—	1	—
125	IVREA	11	9	101	61	8	1	23	18	35	25
126	LA CASSA	1	1	13	7	1	—	—	—	11	7
127	LA LOGGIA	3	1	77	57	42	10	1	1	11	8
128	LANZO TORINESE	—	—	45	28	14	3	1	—	8	6
129	LAURIANO	2	2	45	23	12	2	1	1	3	1
130	LEINI	6	5	227	160	43	16	6	4	12	8
131	LEMIE	—	—	37	23	9	3	—	—	2	2
132	LESSOLO	—	—	32	12	6	2	—	—	2	1
133	LEVONE	—	—	10	5	4	—	1	1	1	1
134	LOCANA	—	—	125	46	12	4	—	—	11	8
135	LOMBARDORE	—	—	23	16	3	1	1	1	4	4
136	LOMBRIASCO	1	1	47	33	8	2	—	—	3	2
137	LORANZE'	2	1	29	9	3	1	1	1	—	—
138	LUGNACCO	—	—	5	2	1	—	—	—	—	—
139	LUSERNA SAN GIOVANNI	5	4	118	82	23	5	1	1	14	10
140	LUSERNETTA	—	—	32	23	8	1	—	—	1	1
141	LUSIGLIE'	—	—	12	9	3	1	—	—	2	2
142	MACELLO	2	2	137	105	67	11	2	—	12	9
143	MAGLIONE	—	—	98	50	20	5	—	—	1	—
144	MARENTINO	—	—	58	41	20	5	—	—	7	7
145	MASSELLO	—	—	6	3	1	—	—	—	—	—
146	MATHI	2	1	16	13	6	—	—	—	4	3
147	MATTIE	—	—	14	3	1	—	—	—	10	6
148	MAZZE'	—	—	217	99	24	2	—	—	21	16
149	MEANA DI SUSÀ	—	—	24	11	4	2	—	—	—	—
150	MERCENASCO	1	1	81	39	14	5	1	—	7	5
151	MEUGLIANO	—	—	19	10	—	—	—	—	3	1
152	MEZZENILE	—	—	36	24	6	2	—	—	2	1
153	MOMBELLO DI TORINO	—	—	28	21	5	1	5	3	—	—
154	MOMPANTERO	—	—	15	7	—	—	1	—	1	1
155	MONASTERO DI LANZO	—	—	67	29	2	1	—	—	4	3
156	MONCALIERI	32	27	500	337	154	40	24	14	187	126
157	MONCENISIO	—	—	4	2	1	—	—	—	—	—
158	MONTALDO TORINESE	1	1	54	31	12	3	—	—	10	7

segue TAV. 9 — Popolazione residente attiva in condizione professionale, per sesso, settore di attività economica e posizione nella professione

B — AGRICOLTURA, CACCIA, FORESTE E PESCA

Codice dei Comuni	COMUNI	POSIZIONE NELLA PROFESSIONE									
		IMPRENDITORI E LIBERI PROFESSIONISTI		LAVORATORI IN PROPRIO		COADIUVANTI		DIRIGENTI E IMPIEGATI		LAVORATORI DIPENDENTI	
		MF	M	MF	M	MF	M	MF	M	MF	M
159	MONTALENGHE	—	—	22	11	3	1	—	—	2	2
160	MONTALTO DORA	1	—	39	19	3	—	1	1	7	6
161	MONTANARO	5	5	130	85	42	8	1	1	32	21
162	MONTEU DA PO	1	1	24	12	8	2	1	—	2	2
163	MORIONDO TORINESE	2	—	57	41	8	—	—	—	1	1
164	NICHELINO	5	5	161	122	34	5	7	4	102	64
165	NOASCA	—	—	34	10	—	—	—	—	9	8
166	NOLE	—	—	48	32	14	3	1	—	18	12
167	NOMAGLIO	—	—	11	3	—	—	—	—	1	1
168	NONE	3	3	101	86	40	11	—	—	19	15
169	NOVALESA	—	—	63	17	3	2	—	—	2	1
170	OGLIANICO	—	—	38	23	1	—	—	—	5	4
171	ORBASSANO	4	3	86	69	34	7	3	1	17	11
172	ORIO CANAVESE	—	—	23	16	2	—	—	—	9	4
173	OSASCO	—	—	45	42	23	6	—	—	4	4
174	OSASIO	—	—	53	47	23	6	—	—	1	1
175	OULX	1	—	50	20	1	—	1	1	9	8
176	OZEGNA	—	—	35	17	5	2	—	—	4	3
177	PALAZZO CANAVESE	—	—	37	12	8	—	—	—	1	—
178	PANCALIERI	—	—	106	97	44	17	—	—	8	8
179	PARELLA	—	—	6	3	—	—	2	1	2	2
180	PAVAROLO	3	3	64	36	13	3	—	—	6	2
181	PAVONE CANAVESE	1	1	92	52	7	1	—	—	13	7
182	PECCO	—	—	7	2	—	—	—	—	—	—
183	PECETTO TORINESE	7	6	128	87	19	7	1	1	7	5
184	PEROSA ARGENTINA	1	1	28	19	2	—	1	—	11	9
185	PEROSA CANAVESE	2	1	30	15	12	7	1	1	3	3
186	PERRERO	—	—	12	5	—	—	—	—	4	4
187	PERTUSIO	—	—	51	23	2	—	2	1	2	1
188	PESSINETTO	—	—	9	5	—	—	—	—	—	—
189	PIANEZZA	6	4	81	65	21	8	1	1	51	35
190	PINASCA	—	—	42	26	4	1	1	1	6	4
191	PINEROLO	15	14	420	288	133	43	8	7	58	44
192	PINO TORINESE	3	2	129	90	17	4	3	—	17	11
193	PIOBESI TORINESE	4	3	109	88	58	14	3	2	8	8
194	PIOSSASCO	8	6	135	96	36	9	2	2	20	14
195	PISCINA	4	4	109	68	52	16	4	1	18	16
196	PIVERONE	—	—	109	73	27	8	2	—	11	7
197	POIRINO	5	2	475	342	168	50	3	1	73	44
198	POMARETTO	—	—	17	10	1	—	1	1	1	1
199	PONT-CANAVESE	2	1	48	20	5	3	—	—	7	7
200	PORTE	—	—	7	3	—	—	—	—	3	3
201	PRAGELATO	—	—	36	21	6	3	—	—	1	1
202	PRALI	—	—	18	5	—	—	—	—	13	2
203	PRALORMO	4	2	116	90	50	20	2	1	12	11
204	PRAMOLLO	—	—	24	15	—	—	—	—	2	2
205	PRAROSTINO	—	—	82	53	18	4	—	—	2	—
206	PRASCORSANO	—	—	26	7	1	—	—	—	8	4
207	PRATIGLIONE	—	—	17	7	—	—	—	—	—	—
208	QUAGLIUZZO	—	—	7	2	—	—	—	—	—	—
209	QUASSOLO	—	—	6	2	3	3	—	—	2	1
210	QUINCINETTO	1	1	47	18	4	2	—	—	2	2
211	REANO	3	3	17	11	2	1	—	—	3	3
212	RIBORDONE	—	—	7	—	—	—	—	—	—	—
213	RIVALBA	5	3	71	48	23	8	—	—	5	4
214	RIVALTA DI TORINO	7	6	109	81	10	1	4	3	22	14
215	RIVA PRESSO CHIERI	3	3	197	142	58	11	—	—	10	8
216	RIVARA	—	—	69	37	5	2	1	1	36	25
217	RIVAROLO CANAVESE	4	4	200	136	54	21	5	4	25	18
218	RIVAROSSA	1	1	33	23	3	1	1	—	2	2
219	RIVOLI	39	32	184	142	47	11	13	8	112	72
220	ROBASSOMERO	3	3	38	28	6	—	1	—	14	12
221	ROCCA CANAVESE	—	—	52	25	7	—	—	—	2	—
222	ROLETTO	1	1	46	27	12	1	1	—	1	1
223	ROMANO CANAVESE	3	2	64	35	7	1	—	—	8	5
224	RONCO CANAVESE	—	—	29	19	—	—	—	—	1	1
225	RONDISSONE	—	—	65	33	6	—	—	—	5	4
226	RORA'	—	—	34	25	6	1	—	—	7	4
228	ROSTA	7	7	11	6	5	2	3	1	2	1
227	ROURE	—	—	19	11	1	—	2	—	5	4
229	RUBIANA	1	1	25	15	1	—	—	—	4	3
230	RUEGLIO	—	—	47	30	11	3	—	—	6	4
231	SALASSA	—	—	18	10	—	—	1	1	3	2
232	SALBERTRAND	—	—	33	8	—	—	—	—	5	—
233	SALERANO CANAVESE	—	—	3	2	—	—	—	—	3	2
234	SALZA DI PINEROLO	—	—	3	1	—	—	—	—	1	1
235	SAMONE	—	—	16	4	—	—	—	—	3	1
236	SAN BENIGNO CANAVESE	1	1	78	50	13	6	3	2	10	5
237	SAN CARLO CANAVESE	1	1	78	48	18	7	1	—	7	6

segue TAV. 9 — Popolazione residente attiva in condizione professionale, per sesso, settore di attività economica e posizione nella professione

B — AGRICOLTURA, CACCIA, FORESTE E PESCA

Codice dei Comuni	COMUNI	POSIZIONE NELLA PROFESSIONE											
		IMPRENDITORI E LIBERI PROFESSIONISTI		LAVORATORI IN PROPRIO		COADIUVANTI		DIRIGENTI E IMPIEGATI		LAVORATORI DIPENDENTI			
		MF	M	MF	M	MF	M	MF	M	MF	M		
238	SAN COLOMBANO BELMONTE	—	—	20	11	5	1	—	—	—	—	—	—
239	SAN DIDERO	—	—	3	2	—	—	—	—	—	—	1	1
240	SAN FRANCESCO AL CAMPO	2	1	86	66	21	9	—	—	—	—	6	5
241	SANGANO	1	1	13	12	5	3	—	—	—	—	12	11
242	SAN GERMANO CHISONE	—	—	38	22	4	—	—	—	—	—	5	5
243	SAN GILLIO	1	1	30	18	3	2	4	1	—	—	9	6
244	SAN GIORGIO CANAVESE	—	—	73	46	8	3	1	1	—	—	10	8
245	SAN GIORIO DI SUSÀ	—	—	9	6	—	—	—	—	—	—	5	3
246	SAN GIUSTO CANAVESE	—	—	77	53	9	3	4	2	—	—	5	2
247	SAN MARTINO CANAVESE	—	—	61	31	3	—	—	—	—	—	2	1
248	SAN MAURIZIO CANAVESE	1	1	120	79	18	4	8	3	—	—	16	10
249	SAN MAURO TORINESE	21	17	106	70	25	5	4	4	—	—	24	22
250	SAN PIETRO VAL LEMINA	3	3	56	28	14	5	1	1	—	—	1	1
251	SAN PONSO	—	—	9	1	—	—	—	—	—	—	1	1
252	SAN RAFFAELE CIMENA	1	1	75	39	7	2	2	—	—	—	17	11
253	SAN SEBASTIANO DA PO	1	1	84	40	32	7	—	—	—	—	4	4
254	SAN SECONDO DI PINEROLO	3	3	125	91	47	9	—	—	—	—	13	8
255	SANT'AMBROGIO DI TORINO	5	2	22	14	4	1	—	—	—	—	5	3
256	SANT'ANTONINO DI SUSÀ	3	3	14	8	3	2	1	1	—	—	4	3
257	SANTENA	5	4	197	142	27	12	6	3	—	—	43	29
258	SAUZE DI CESANA	—	—	28	27	12	3	—	—	—	—	2	2
259	SAUZE D'OULX	—	—	39	27	4	2	1	1	—	—	13	10
260	SCALENGHE	—	—	233	190	59	18	1	1	—	—	24	22
261	SCARMAGNO	—	—	23	8	1	1	—	—	—	—	3	2
262	SCIOLZE	5	5	59	43	19	7	—	—	—	—	2	2
263	SESTRIERE	—	—	8	6	1	—	—	—	—	—	3	3
264	SETTIMO ROTTARO	—	—	29	10	1	—	—	—	—	—	2	1
265	SETTIMO TORINESE	17	15	147	99	35	10	7	7	—	—	34	19
266	SETTIMO VITTORE	1	—	166	76	17	7	—	—	—	—	6	3
267	SPARONE	1	1	60	37	23	9	—	—	—	—	16	10
268	STRAMBINELLO	—	—	6	2	1	—	—	—	—	—	—	—
269	STRAMBINO	—	—	144	74	15	4	2	1	—	—	12	7
270	SUSÀ	1	—	51	18	2	1	—	—	—	—	9	6
271	TAVAGNASCO	—	—	44	14	3	—	—	—	—	—	6	5
272	TORINO	634	546	1.326	947	84	34	275	191	—	—	2.185	1.425
273	TORRAZZA PIEMONTE	1	1	40	22	2	—	—	—	—	—	2	2
274	TORRE CANAVESE	—	—	10	7	—	—	—	—	—	—	2	1
275	TORRE PELLICE	—	—	53	38	15	6	2	2	—	—	6	5
276	TRANA	1	1	27	16	4	3	4	2	—	—	4	3
277	TRAUSELLA	—	—	17	17	4	2	—	—	—	—	2	1
278	TRAVERSELLA	—	—	49	27	4	2	1	1	—	—	2	1
279	TRAVES	—	—	4	1	—	—	—	—	—	—	1	—
280	TROFARELLO	9	6	98	63	29	12	9	7	—	—	23	18
281	USSEAUX	—	—	15	10	7	4	—	—	—	—	3	3
282	USSEGLIO	—	—	35	22	12	2	—	—	—	—	—	—
283	VAIE	—	—	22	13	2	—	1	1	—	—	1	1
284	VAL DELLA TORRE	1	—	94	59	17	4	1	1	—	—	16	14
285	VALGIOIE	—	—	15	4	—	—	—	—	—	—	2	2
286	VALLO TORINESE	—	—	5	5	1	—	—	—	—	—	4	3
287	VALPERGA	—	—	98	42	23	6	2	2	—	—	7	4
288	VALPRATO SOANA	—	—	5	2	—	—	—	—	—	—	3	3
289	VARISELLA	—	—	8	5	—	—	2	2	—	—	6	5
290	VAUDA CANAVESE	1	1	38	21	—	—	—	—	—	—	3	1
292	VENARIA	11	10	65	47	16	—	6	6	—	—	47	43
291	VENAUS	—	—	17	5	—	—	—	—	—	—	4	4
293	VEROLENGO	3	1	189	123	68	15	3	2	—	—	49	33
294	VERRUA SAVOIA	—	—	178	113	44	6	—	—	—	—	8	3
295	VESTIGNE'	1	1	79	42	17	5	—	—	—	—	3	2
296	VIALFRE'	—	—	24	12	2	—	—	—	—	—	—	—
297	VICO CANAVESE	—	—	80	45	12	7	—	—	—	—	11	10
298	VIDRACCO	—	—	3	2	1	—	—	—	—	—	2	1
299	VIGONE	1	1	344	270	139	44	5	5	—	—	27	20
300	VILLAFRANCA PIEMONTE	5	4	317	262	200	76	4	3	—	—	24	18
301	VILLANOVA CANAVESE	—	—	31	21	11	2	—	—	—	—	1	—
302	VILLARBASSE	2	1	41	34	11	4	—	—	—	—	8	6
303	VILLAR DORA	1	1	12	8	4	2	—	—	—	—	6	3
304	VILLAREGGIA	—	—	78	50	12	3	1	—	—	—	6	6
305	VILLAR FOCCHIARDO	—	—	37	32	18	5	—	—	—	—	9	8
306	VILLAR PELLICE	—	—	116	78	20	5	—	—	—	—	4	4
307	VILLAR PEROSA	—	—	11	7	2	—	—	—	—	—	11	6
308	VILLASTELLONE	1	1	111	86	24	8	2	2	—	—	18	13
309	VINOVO	3	1	112	85	30	11	4	2	—	—	30	17
310	VIRLE PIEMONTE	1	1	79	67	58	20	1	1	—	—	5	5
311	VISCHE	2	1	151	91	76	10	1	—	—	—	4	1
312	VISTRORIO	—	—	7	4	1	—	—	—	—	—	4	3
313	VIU'	—	—	152	86	46	17	3	3	—	—	12	9
314	VOLPIANO	1	1	142	88	13	3	8	3	—	—	10	8
315	VOLVERA	3	2	123	97	19	10	1	1	—	—	15	10
	TOTALE PROVINCIA	1.281	1.053	24.011	15.628	5.440	1.545	725	474	5.784	3.952		

segue TAV. 9 — Popolazione residente attiva in condizione professionale, per sesso, settore di attività economica e posizione nella professione

C — INDUSTRIE

Codice dei Comuni	COMUNI	POSIZIONE NELLA PROFESSIONE									
		IMPREDITORI E LIBERI PROFESSIONISTI		LAVORATORI IN PROPRIO		COADIUVANTI		DIRIGENTI E IMPIEGATI		LAVORATORI DIPENDENTI	
		MF	M	MF	M	MF	M	MF	M	MF	M
001	AGLIE'	5	5	57	51	3	1	103	62	438	325
002	AIRASCA	6	4	49	46	5	2	140	88	616	444
003	ALA DI STURA	1	1	16	16	—	—	1	—	47	45
004	ALBIANO D'IVREA	3	3	30	28	5	2	55	39	225	174
005	ALICE SUPERIORE	1	1	8	8	—	—	28	14	72	53
006	ALMESE	22	20	108	102	14	4	189	116	775	563
007	ALPETTE	—	—	5	5	1	—	12	7	37	34
008	ALPIGNANO	38	35	229	205	27	15	665	417	2.753	1.794
009	ANDEZENO	3	2	55	47	8	3	33	18	279	174
010	ANDRATE	—	—	5	5	—	—	11	9	80	52
011	ANGROGNA	1	1	12	12	1	—	10	8	90	68
012	ARIGNANO	3	2	24	21	4	2	11	6	91	62
013	AVIGLIANA	24	23	151	125	30	21	402	270	1.453	1.062
014	AZEGLIO	3	3	28	26	6	2	49	32	156	108
015	BAIRO	—	—	14	14	1	1	24	14	105	65
016	BALANGERO	3	3	46	41	3	1	137	97	473	398
017	BALDISSERO CANAVESE	1	1	11	10	—	—	23	14	57	41
018	BALDISSERO TORINESE	8	8	37	34	4	1	133	84	153	126
019	BALME	—	—	3	3	—	—	2	2	6	6
020	BANCHETTE	8	8	42	35	4	2	582	416	447	329
021	BARBANIA	5	5	24	22	2	1	32	20	177	129
022	BARDONECCHIA	8	8	67	65	6	4	28	20	155	152
023	BARONE CANAVESE	2	2	10	6	4	3	26	16	72	58
024	BEINASCO	32	31	235	211	27	11	1.141	759	4.007	2.818
025	BIBIANA	10	10	71	68	14	5	54	35	451	311
026	BOBBIO PELLICE	—	—	6	6	2	2	5	2	91	77
027	BOLLENGO	3	3	26	21	—	—	81	49	244	186
028	BORGARO TORINESE	25	23	147	132	14	10	471	271	1.580	1.086
029	BORGIALLO	—	—	11	11	2	2	6	4	77	63
030	BORGOFRANCO D'IVREA	5	4	55	49	9	7	202	138	575	462
031	BORGOMASINO	4	4	6	5	—	—	25	19	74	57
032	BORGONE SUSA	2	2	36	35	2	2	85	50	395	276
033	BOSCONERO	3	3	66	57	7	4	88	47	450	340
034	BRANDIZZO	20	20	97	88	8	6	316	193	1.403	1.081
035	BRICHERASIO	10	10	73	70	10	7	82	55	576	393
036	BROSSO	—	—	10	10	—	—	17	7	69	55
037	BROZOLO	2	2	6	6	5	2	5	3	56	44
038	BRUINO	27	24	146	131	30	11	341	229	916	684
039	BRUSASCO	3	2	32	29	—	—	34	25	224	177
040	BRUZOLO	1	1	13	10	6	6	49	31	251	169
041	BURIASCO	6	6	19	19	4	1	29	21	162	138
042	BUROLO	1	1	22	21	4	3	92	67	128	97
043	BUSANO	8	8	7	5	—	—	43	17	227	181
044	BUSSOLENO	11	10	64	59	9	7	143	101	762	580
045	BUTTIGLIERA ALTA	4	3	42	38	5	2	354	241	811	636
046	CAFASSE	11	8	67	57	17	10	139	73	672	490
047	CALUSO	21	19	122	109	21	8	492	352	1.146	805
048	CAMBIANO	6	6	116	105	16	9	297	177	929	621
049	CAMPIGLIONE-FENILE	2	1	32	27	5	2	18	10	134	85
050	CANDIA CANAVESE	4	3	22	22	6	2	46	29	176	132
051	CANDIOLO	5	5	92	80	9	8	176	103	644	454
052	CANISCHIO	—	—	5	5	—	—	6	2	26	22
053	CANTALUPA	4	4	40	39	8	3	99	64	190	147
054	CANTOIRA	4	4	9	8	2	1	6	5	54	46
055	CAPRIE	5	5	31	25	3	—	50	30	327	244
056	CARAVINO	4	4	18	16	6	2	42	28	183	143
057	CAREMA	1	1	15	13	4	2	23	15	191	157
058	CARIGNANO	11	11	146	131	20	10	327	211	1.379	1.003
059	CARMAGNOLA	48	47	353	327	49	32	809	565	4.114	3.179
060	CASALBORGONE	—	—	31	31	4	1	24	16	147	136
061	CASCINETTE D'IVREA	4	2	16	16	2	2	127	95	198	140
062	CASELETTE	42	36	56	52	15	6	165	85	387	271
063	CASELLE TORINESE	29	26	161	149	16	6	560	352	2.391	1.687
064	CASTAGNETO PO	8	8	21	19	4	2	44	28	75	64
065	CASTAGNOLE PIEMONTE	2	2	40	34	7	3	45	27	191	154
066	CASTELLAMONTE	16	15	164	154	16	12	327	207	1.337	1.052
067	CASTELNUOVO NIGRA	—	—	11	11	—	—	10	4	73	62
068	CASTIGLIONE TORINESE	25	25	99	91	19	13	226	153	532	428
069	CAVAGNOLO	2	2	59	58	9	6	54	32	373	287
070	CAVOUR	10	8	100	90	20	13	60	33	574	433
071	CERCENASCO	1	1	46	41	2	1	43	32	251	173
072	CERES	6	6	25	25	6	1	23	19	97	84
073	CERESOLE REALE	—	—	1	1	—	—	1	—	29	29
074	CESANA TORINESE	6	6	21	21	4	3	17	11	68	66
075	CHIALAMBERTO	5	5	10	9	1	1	3	2	21	21
076	CHIANOCCO	2	2	24	22	4	3	39	22	230	172
077	CHIAVERANO	8	8	32	31	1	1	121	74	244	181
078	CHIERI	124	109	561	502	70	36	1.260	823	5.619	3.664
079	CHIESANUOVA	—	—	2	2	—	—	4	3	27	19

segue TAV. 9 — Popolazione residente attiva in condizione professionale, per sesso,
settore di attività economica e posizione nella professione

C — INDUSTRIE

Codice dei Comuni	COMUNI	POSIZIONE NELLA PROFESSIONE									
		IMPRENDITORI E LIBERI PROFESSIONISTI		LAVORATORI IN PROPRIO		COADIUVANTI		DIRIGENTI E IMPIEGATI		LAVORATORI DIPENDENTI	
		MF	M	MF	M	MF	M	MF	M	MF	M
080	CHIOMONTE	3	3	15	15	2	2	25	19	81	78
081	CHIUSA DI SAN MICHELE	5	4	29	29	1	1	61	41	314	219
082	CHIVASSO	25	21	275	248	35	18	959	686	4.754	3.512
083	CICONIO	—	—	2	2	—	—	11	5	61	39
084	CINTANO	—	—	4	3	—	—	6	4	23	18
085	CINZANO	1	1	6	5	3	1	17	10	13	9
086	CIRIÉ	39	39	302	272	47	26	827	544	3.377	2.400
087	CLAVIERE	1	1	—	—	—	—	3	1	5	5
088	COASSOLO TORINESE	1	1	23	21	7	3	20	16	184	170
089	COAZZE	7	4	49	49	6	4	100	72	400	321
090	COLLEGNO	165	141	671	606	93	36	3.128	1.940	7.039	5.025
091	COLLERETTO CASTELNUOVO	—	—	9	9	—	—	13	9	40	33
092	COLLERETTO GIACOSA	—	—	12	12	3	2	32	24	73	57
093	CONDOVE	8	5	62	57	14	8	224	159	682	512
094	CORIO	4	4	63	58	9	5	108	65	441	348
095	COSSANO CANAVESE	—	—	24	24	3	1	19	10	57	44
096	CUCEGLIO	1	1	13	13	2	1	37	22	117	88
097	CUMIANA	15	15	108	99	9	4	280	172	839	663
098	CUORGNE'	35	33	198	192	34	22	444	300	1.812	1.414
099	DRUENTO	23	21	145	133	15	8	380	223	1.381	950
100	EXILLES	1	1	6	5	—	—	4	4	34	32
101	FAVRIA	11	11	79	74	4	2	116	68	847	660
102	FELETTO	3	2	52	45	10	7	81	42	453	329
103	FENESTRELLE	—	—	13	13	2	1	13	12	50	41
104	FIANO	15	14	58	56	3	2	132	82	267	211
105	FIORANO CANAVESE	2	2	23	22	2	1	53	32	143	114
106	FOGLIZZO	7	5	33	29	6	3	88	53	307	236
107	FORNO CANAVESE	42	39	147	140	17	8	174	84	917	717
108	FRASSINETTO	1	1	6	6	—	—	5	3	33	30
109	FRONT	—	—	32	28	—	—	42	28	212	154
110	FROSSASCO	13	11	54	48	7	3	72	53	358	273
111	GARZIGLIANA	—	—	14	12	3	2	9	6	73	59
112	GASSINO TORINESE	21	19	171	158	23	18	454	302	1.348	1.061
113	GERMAGNANO	4	4	17	15	1	—	52	36	230	192
114	GIAGLIONE	—	—	12	11	1	—	8	6	106	89
115	GIAVENO	23	20	222	206	27	19	422	276	1.692	1.236
116	GIVOLETTO	25	24	42	38	8	2	97	56	174	128
117	GRAVERE	1	1	15	15	2	2	11	8	48	45
118	GROSCAVALLO	—	—	7	7	1	—	4	3	11	10
119	GROSSO	2	1	43	42	9	5	25	15	124	102
120	GRUGLIASCO	41	39	552	488	67	39	2.323	1.328	6.531	4.783
121	INGRIA	—	—	2	2	—	—	1	1	17	14
122	INVERSO PINASCA	—	—	11	10	1	1	12	10	166	122
123	ISOLABELLA	—	—	—	—	1	1	2	1	23	18
124	ISSIGLIO	—	—	5	4	—	—	6	5	85	62
125	IVREA	57	47	230	191	29	15	2.379	1.626	2.790	2.099
126	LA CASSA	3	3	23	19	—	—	41	29	157	103
127	LA LOGGIA	23	18	86	80	14	7	241	133	1.158	825
128	LANZO TORINESE	16	15	83	78	16	9	202	146	704	571
129	LAURIANO	1	1	17	16	1	1	35	25	152	114
130	LEINI	52	42	268	247	36	13	665	398	1.844	1.317
131	LEMIE	—	—	4	4	4	2	5	5	37	32
132	LESSOLO	6	5	40	40	4	1	97	60	311	235
133	LEVONE	1	1	12	11	2	—	20	13	68	55
134	LOCANA	2	2	18	18	—	—	63	46	353	310
135	LOMBARDORE	5	5	25	21	2	1	49	35	231	175
136	LOMBRIASCO	3	3	21	20	1	—	21	14	105	92
137	LORANZE'	1	1	20	16	3	1	61	39	170	125
138	LUGNACCO	—	—	2	2	2	2	17	12	71	47
139	LUSERNA SAN GIOVANNI	5	5	179	168	20	9	229	162	1.189	824
140	LUSERNETTA	—	—	19	18	1	—	3	1	114	73
141	LUSIGLIE'	3	2	5	5	1	—	18	9	95	68
142	MACELLO	2	2	36	36	6	2	16	13	90	76
143	MAGLIONE	—	—	6	6	2	1	26	19	33	27
144	MARENTINO	4	4	20	20	3	1	34	21	76	55
145	MASSELLO	—	—	—	—	—	—	2	1	12	12
146	MATHI	5	5	90	82	7	4	176	112	796	586
147	MATTIE	—	—	10	9	—	—	4	2	91	75
148	MAZZE'	10	9	51	43	13	9	170	100	587	428
149	MEANA DI SUSA	—	—	19	18	5	5	20	14	94	76
150	MERCENASCO	6	4	16	15	4	1	45	31	200	139
151	MEUGLIANO	—	—	4	4	—	—	—	—	14	12
152	MEZZENILE	1	1	29	29	1	1	18	12	153	113
153	MOMBELLO DI TORINO	—	—	9	9	1	1	7	4	34	23
154	MOMPANTERO	—	—	5	5	2	2	18	13	124	97
155	MONASTERO DI LANZO	—	—	6	6	—	—	5	3	81	71
156	MONCALIERI	210	187	875	806	105	51	3.331	2.145	9.339	7.129
157	MONCENISIO	—	—	—	—	—	—	2	1	5	5
158	MONTALDO TORINESE	1	1	6	5	1	1	15	10	46	32

segue TAV. 9 — Popolazione residente attiva in condizione professionale, per sesso, settore di attività economica e posizione nella professione

C — INDUSTRIE

Codice dei Comuni	COMUNI	POSIZIONE NELLA PROFESSIONE									
		IMPRENDITORI E LIBERI PROFESSIONISTI		LAVORATORI IN PROPRIO		COADIUVANTI		DIRIGENTI E IMPIEGATI		LAVORATORI DIPENDENTI	
		MF	M	MF	M	MF	M	MF	M	MF	M
159	MONTALENGHE	5	5	11	10	3	1	34	25	105	74
160	MONTALTO DORA	5	5	63	54	7	7	216	152	483	388
161	MONTANARO	6	6	85	78	12	10	195	136	1.081	779
162	MONTEU DA PO	4	3	22	21	3	2	23	16	113	86
163	MORIONDO TORINESE	—	—	28	25	3	2	14	9	78	55
164	NICHELINO	41	36	608	565	66	39	1.488	886	10.063	7.419
165	NOASCA	—	—	4	4	—	—	5	5	46	43
166	NOLE	32	29	124	117	12	6	288	189	1.162	820
167	NOMAGLIO	—	—	10	9	1	—	6	4	78	64
168	NONE	10	10	90	81	13	6	349	212	1.640	1.106
169	NOVALESA	—	—	12	12	1	—	8	6	69	62
170	OGLIANICO	6	5	28	28	7	3	43	22	239	181
171	ORBASSANO	29	27	253	239	22	17	834	541	4.117	2.834
172	ORIO CANAVESE	—	—	22	21	10	3	34	23	88	61
173	OSASCO	7	6	18	15	8	3	17	12	112	86
174	OSASIO	—	—	15	15	1	—	8	5	66	56
175	OULX	6	6	53	50	4	3	26	17	129	114
176	OZEGNA	2	2	38	37	7	2	32	24	187	133
177	PALAZZO CANAVESE	2	2	5	5	2	2	54	34	105	81
178	PANCALIERI	5	5	23	22	4	2	42	25	239	181
179	PARELLA	2	2	5	4	4	3	40	29	53	44
180	PAVAROLO	—	—	11	10	1	—	30	19	50	37
181	PAVONE CANAVESE	3	3	48	44	5	3	349	227	658	496
182	PECCO	1	1	6	5	—	—	8	5	43	33
183	PECETTO TORINESE	10	10	56	49	11	7	180	128	168	145
184	PEROSA ARGENTINA	—	—	66	62	10	4	144	99	858	577
185	PEROSA CANAVESE	1	1	8	7	1	—	13	7	66	49
186	PERRERO	—	—	3	3	—	—	24	20	209	179
187	PERTUSIO	2	2	18	17	1	—	14	10	100	78
188	PESSINETTO	4	4	14	13	1	1	16	11	107	80
189	PIANEZZA	50	45	228	205	16	9	557	348	1.761	1.264
190	PINASCA	5	5	33	32	7	6	67	46	628	488
191	PINEROLO	54	51	522	487	77	36	1.434	995	5.115	3.713
192	PINO TORINESE	28	26	149	137	27	16	523	387	372	325
193	PIOBESI TORINESE	11	9	36	35	8	5	138	92	567	380
194	PIOSSASCO	42	37	148	139	27	14	1.004	727	3.451	2.392
195	PISCINA	3	3	38	35	8	3	82	54	418	321
196	PIVERONE	2	2	21	17	5	2	68	41	85	67
197	POIRINO	11	9	144	129	26	13	211	118	1.104	805
198	POMARETTO	1	1	15	13	4	3	26	20	263	188
199	PONT-CANAVESE	4	3	84	77	8	3	131	89	864	627
200	PORTE	—	—	19	17	1	1	38	24	188	135
201	PRAGELATO	—	—	13	12	1	1	8	3	27	26
202	PRALI	1	1	7	7	—	—	1	—	64	61
203	PRALORMO	3	3	27	26	5	—	39	22	144	107
204	PRAMOLLO	—	—	3	3	1	—	5	4	76	60
205	PRAROSTINO	—	—	30	29	1	—	14	9	122	97
206	PRASCORSANO	4	4	11	9	—	—	18	11	98	80
207	PRATIGLIONE	1	1	18	16	1	1	19	8	145	112
208	QUAGLIUZZO	—	—	4	4	—	—	23	14	51	35
209	QUASSOLO	—	—	7	7	—	—	19	11	73	61
210	QUINCINETTO	2	2	21	20	1	1	34	20	234	184
211	REANO	5	5	21	21	2	1	63	44	131	102
212	RIBORDONE	—	—	4	4	—	—	2	1	12	10
213	RIVALBA	5	5	25	22	3	3	27	14	90	75
214	RIVALTA DI TORINO	42	40	255	239	18	12	733	502	2.943	2.086
215	RIVA PRESSO CHIERI	4	4	60	52	5	3	121	71	410	295
216	RIVARA	15	15	39	35	2	2	95	52	537	433
217	RIVAROLO CANAVESE	27	25	199	176	26	15	508	318	2.072	1.472
218	RIVAROSSA	2	2	19	18	5	1	54	38	96	77
219	RIVOLI	122	113	768	700	101	49	2.557	1.663	9.601	6.884
220	ROBASSOMERO	7	7	71	67	6	4	175	106	411	315
221	ROCCA CANAVESE	3	3	48	45	6	3	34	17	224	185
222	ROLETTO	12	12	33	31	3	1	59	40	206	159
223	ROMANO CANAVESE	5	5	55	46	6	4	155	100	456	327
224	RONCO CANAVESE	—	—	23	23	1	1	3	3	34	29
225	RONDISSONE	2	2	28	27	5	1	46	32	328	256
226	RORA'	—	—	7	7	—	—	1	—	22	16
228	ROSTA	18	16	85	77	6	4	232	163	331	246
227	ROURE	4	4	23	23	1	1	21	14	207	158
229	RUBIANA	4	4	32	31	11	7	44	28	138	116
230	RUEGLIO	1	1	22	22	—	—	37	24	136	89
231	SALASSA	19	14	30	27	3	2	81	42	321	237
232	SALBERTRAND	2	2	6	6	6	4	9	4	25	22
233	SALERANO CANAVESE	1	1	6	5	—	—	22	11	68	48
234	SALZA DI PINEROLO	—	—	—	—	—	—	2	2	22	20
235	SAMONE	2	2	17	17	2	2	97	62	189	144
236	SAN BENIGNO CANAVESE	6	5	83	77	6	3	196	138	858	604
237	SAN CARLO CANAVESE	14	13	87	78	12	5	125	78	473	357

segue TAV. 9 — Popolazione residente attiva in condizione professionale, per sesso,
settore di attività economica e posizione nella professione

C — INDUSTRIE

Codice dei Comuni	COMUNI	POSIZIONE NELLA PROFESSIONE									
		IMPRENDITORI E LIBERI PROFESSIONISTI		LAVORATORI IN PROPRIO		COADIUVANTI		DIRIGENTI E IMPIEGATI		LAVORATORI DIPENDENTI	
		MF	M	MF	M	MF	M	MF	M	MF	M
238	SAN COLOMBANO BELMONTE	—	—	11	10	4	1	6	4	32	26
239	SAN DIDERO	1	1	9	9	—	—	16	10	63	50
240	SAN FRANCESCO AL CAMPO	5	4	87	83	12	7	154	87	545	395
241	SANGANO	5	5	71	63	5	4	176	115	332	243
242	SAN GERMANO CHISONE	3	3	14	13	3	2	36	28	355	278
243	SAN GILLIO	3	3	52	45	10	6	105	68	304	219
244	SAN GIORGIO CANAVESE	6	6	24	23	2	1	60	36	369	261
245	SAN GIORIO DI SUSÀ	—	—	5	5	—	—	20	17	139	100
246	SAN GIUSTO CANAVESE	13	12	52	49	10	5	129	80	418	299
247	SAN MARTINO CANAVESE	—	—	10	10	—	—	28	18	115	85
248	SAN MAURIZIO CANAVESE	18	15	126	112	18	7	293	181	1.059	722
249	SAN MAURO TORINESE	63	55	321	302	30	16	838	501	1.976	1.510
250	SAN PIETRO VAL LEMINA	7	7	30	27	8	4	29	20	121	104
251	SAN PONSO	2	1	2	1	—	—	5	3	49	33
252	SAN RAFFAELE CIMENA	2	2	39	36	9	2	91	59	306	253
253	SAN SEBASTIANO DA PO	1	1	28	26	2	1	31	21	169	138
254	SAN SECONDO DI PINEROLO	5	5	91	87	16	7	121	79	409	319
255	SANT'AMBROGIO DI TORINO	9	8	66	63	14	6	152	99	812	594
256	SANT'ANTONINO DI SUSÀ	5	5	54	51	5	5	169	115	883	563
257	SANTENA	32	31	160	143	17	7	444	290	2.000	1.475
258	SAUZE DI CESANA	1	1	1	1	—	—	1	1	3	3
259	SAUZE D'OULX	13	13	34	33	5	3	5	2	51	48
260	SCALENGHE	4	4	50	42	12	6	78	59	336	258
261	SCARMAGNO	1	1	16	14	4	3	47	32	131	89
262	SCIOLZE	5	5	29	26	5	4	51	32	81	64
263	SESTRIERE	2	2	27	27	2	1	6	4	37	37
264	SETTIMO ROTTARO	1	1	10	10	1	—	17	10	89	73
265	SETTIMO TORINESE	66	58	557	502	81	49	2.083	1.359	10.524	7.831
266	SETTIMO VITTORE	7	6	39	34	9	4	72	48	242	208
267	SPARONE	4	3	40	38	5	4	24	12	266	187
268	STRAMBINELLO	—	—	5	5	—	—	15	8	44	33
269	STRAMBINO	15	13	112	104	23	11	347	234	1.049	759
270	SUSÀ	15	15	99	89	14	8	158	118	862	698
271	TAVAGNASCO	—	—	21	20	2	2	25	15	167	141
272	TORINO	1.791	1.602	11.178	9.857	1.210	614	54.163	35.277	136.405	106.336
273	TORRAZZA PIEMONTE	6	6	33	33	6	1	76	50	347	284
274	TORRE CANAVESE	2	2	9	9	2	2	20	13	68	52
275	TORRE PELLICE	7	7	99	95	21	10	139	94	534	420
276	TRANA	9	7	53	51	2	2	118	80	318	252
277	TRAUSELLA	—	—	2	2	—	—	2	2	19	16
278	TRAVERSELLA	—	—	10	10	1	—	8	7	68	58
279	TRAVES	1	1	6	6	—	—	13	7	113	90
280	TROFARELLO	22	17	126	116	15	9	274	165	1.425	1.026
281	USSEAU	—	—	2	2	1	1	5	1	17	17
282	USSEGLIO	3	3	3	3	—	—	3	3	45	44
283	VAIE	—	—	17	15	5	1	49	35	222	146
284	VAL DELLA TORRE	8	8	64	58	7	4	96	53	318	248
285	VALGIOIE	2	2	4	4	1	—	8	4	51	43
286	VALLO TORINESE	4	3	9	9	1	—	35	20	117	82
287	VALPERGA	27	26	91	84	10	7	123	76	634	506
288	VALPRATO SOANA	—	—	6	6	—	—	5	4	22	15
289	VARISELLA	1	—	14	13	1	—	17	11	124	94
290	VAUDA CANAVESE	2	2	39	37	4	—	33	22	159	114
292	VENARIA	26	26	394	377	40	23	1.112	652	5.284	3.795
291	VENAUS	3	3	10	10	1	1	21	19	163	147
293	VEROLENGO	3	2	80	73	16	9	155	94	664	528
294	VERRUA SAVOIA	—	—	19	17	3	—	14	8	80	70
295	VESTIGNE'	—	—	14	10	—	—	36	22	125	98
296	VIALFRE'	1	1	1	—	1	—	11	6	31	25
297	VICO CANAVESE	—	—	22	22	3	3	29	21	106	86
298	VIDRACCO	—	—	4	4	—	—	10	7	65	40
299	VIGONE	8	8	91	88	16	6	105	67	824	597
300	VILLAFRANCA PIEMONTE	15	14	100	91	20	9	102	71	622	484
301	VILLANOVA CANAVESE	3	3	26	25	3	3	29	21	176	123
302	VILLARBASSE	56	47	37	35	8	7	167	100	222	166
303	VILLAR DORA	2	2	30	27	2	—	88	56	385	280
304	VILLAREGGIA	2	1	20	18	4	3	25	15	132	103
305	VILLAR FOCCHIARDO	5	5	40	38	6	2	69	44	347	237
306	VILLAR PELLICE	1	1	11	9	—	—	14	5	223	166
307	VILLAR PEROSA	5	5	51	46	3	2	154	112	959	701
308	VILLASTELLONE	8	6	47	45	3	1	235	160	950	643
309	VINOVO	54	51	224	209	26	10	738	489	2.027	1.383
310	VIRLE PIEMONTE	—	—	16	15	7	4	29	15	110	69
311	VISCHE	2	2	23	22	7	5	54	39	171	121
312	VISTRORIO	1	1	5	5	1	1	23	15	68	46
313	VIU'	4	4	27	27	3	2	18	12	110	104
314	VOLPIANO	32	28	184	164	29	13	594	374	1.912	1.439
315	VOLVERA	18	14	123	115	20	11	275	169	1.365	931
	TOTALE PROVINCIA	4.875	4.400	31.656	28.658	3.933	2.060	110.595	71.695	343.749	258.420

segue TAV. 9 — Popolazione residente attiva in condizione professionale, per sesso,
settore di attività economica e posizione nella professione

D — ALTRE ATTIVITÀ

Codice dei Comuni	COMUNI	POSIZIONE NELLA PROFESSIONE									
		IMPRENDITORI E LIBERI PROFESSIONISTI		LAVORATORI IN PROPRIO		COADIUVANTI		DIRIGENTI E IMPIEGATI		LAVORATORI DIPENDENTI	
		MF	M	MF	M	MF	M	MF	M	MF	M
001	AGLIE'	19	16	62	33	24	7	103	33	104	47
002	AIRASCA	11	9	64	41	27	7	136	70	166	110
003	ALA DI STURA	3	3	21	12	16	5	15	10	23	12
004	ALBIANO D'IVREA	12	8	40	20	14	5	87	28	95	52
005	ALICE SUPERIORE	3	1	22	14	2	1	26	11	23	9
006	ALMESE	35	30	121	74	44	13	239	101	130	72
007	ALPETTE	5	4	8	2	2	—	22	10	10	6
008	ALPIGNANO	98	80	348	197	104	37	531	246	517	286
009	ANDEZENO	17	14	56	41	21	7	74	40	59	37
010	ANDRATE	4	4	13	6	6	2	22	9	25	15
011	ANGROGNA	2	2	13	12	4	2	23	12	32	10
012	ARIGNANO	3	3	15	11	6	3	33	10	16	10
013	AVIGLIANA	99	79	267	172	90	30	537	227	425	250
014	AZEGLIO	8	8	31	13	10	1	49	22	67	38
015	BAIRO	7	6	21	10	3	1	33	12	28	18
016	BALANGERO	14	12	112	63	30	6	140	48	122	52
017	BALDISSERO CANAVESE	6	6	16	4	1	1	42	14	25	9
018	BALDISSERO TORINESE	63	55	70	48	12	5	209	113	101	55
019	BALME	3	1	12	5	2	—	8	5	7	6
020	BANCHETTE	36	27	105	61	23	7	340	121	248	135
021	BARBANIA	4	3	29	10	10	4	59	31	44	30
022	BARDONECCHIA	43	35	168	99	103	36	359	222	463	348
023	BARONE CANAVESE	2	2	18	10	7	4	30	14	12	4
024	BEINASCO	110	86	463	287	110	45	891	355	991	528
025	BIBIANA	25	19	75	48	22	6	85	37	82	50
026	BOBBIO PELLICE	2	2	18	11	8	4	19	7	31	23
027	BOLLENGO	13	11	68	49	38	15	89	37	108	68
028	BORGARO TORINESE	105	94	301	194	101	34	544	235	510	277
029	BORGIALLO	2	1	10	6	3	—	23	10	16	9
030	BORGOFRANCO D'IVREA	30	23	118	65	41	10	185	61	188	87
031	BORGOMASINO	3	3	15	12	4	1	44	15	20	11
032	BORGONE SUSA	10	9	64	30	15	5	103	50	86	57
033	BOSCONERO	19	17	66	36	19	10	116	50	116	71
034	BRANDIZZO	59	40	194	104	55	28	289	109	245	155
035	BRICHERASIO	19	16	124	76	34	9	179	91	155	105
036	BROSSO	2	2	22	9	5	1	21	11	22	13
037	BROZOLO	4	4	18	12	3	1	28	15	20	14
038	BRUINO	55	47	192	129	83	28	283	125	226	127
039	BRUSASCO	10	10	62	36	22	7	53	22	84	54
040	BRUZOLO	2	1	28	15	10	5	65	27	43	33
041	BURIASCO	9	5	33	17	7	1	49	19	39	25
042	BUROLO	22	16	24	17	13	4	76	25	64	41
043	BUSANO	8	7	26	14	6	2	36	14	41	23
044	BUSSOLENO	33	25	173	94	73	21	476	251	484	374
045	BUTTIGLIERA ALTA	53	46	231	160	7	3	386	160	222	106
046	CASFASSE	36	30	125	71	44	19	138	68	156	78
047	CALUSO	57	45	230	136	113	45	391	168	253	125
048	CAMBIANO	48	38	183	124	53	17	305	151	243	154
049	CAMPIGLIONE-FENILE	5	3	27	18	7	3	33	9	64	32
050	CANDIA CANAVESE	8	8	46	26	14	4	65	31	53	27
051	CANDIOLO	34	32	108	66	37	15	177	89	133	95
052	CANISCHIO	—	—	8	7	1	—	17	8	9	5
053	CANTALUPA	13	13	34	18	13	3	80	46	42	27
054	CANTOIRA	—	—	33	21	14	4	28	11	18	15
055	CAPRIE	17	16	42	24	10	2	67	27	54	39
056	CARAVINO	5	5	25	17	8	2	32	13	59	28
057	CAREMA	5	3	26	16	6	—	35	9	49	19
058	CARIGNANO	58	46	325	210	101	30	435	185	361	203
059	CARMAGNOLA	149	121	705	467	238	78	1.220	502	1.175	694
060	CASALBORGONE	16	13	46	26	23	6	60	27	50	35
061	CASCINETTE D'IVREA	16	13	37	23	9	1	103	40	83	49
062	CASELETTE	20	16	79	53	35	10	121	50	78	50
063	CASELLE TORINESE	114	90	375	231	115	37	674	313	661	435
064	CASTAGNETO PO	11	10	29	15	8	4	73	46	38	28
065	CASTAGNOLE PIEMONTE	8	6	51	42	18	3	54	15	45	27
066	CASTELLAMONTE	56	41	289	165	92	31	513	223	428	189
067	CASTELNUOVO NIGRA	3	3	13	10	7	2	15	4	36	16
068	CASTIGLIONE TORINESE	74	66	165	109	66	17	293	125	189	126
069	CAVAGNOLO	8	7	78	47	36	14	95	47	78	47
070	CAVOUR	32	27	189	124	84	25	180	71	176	109
071	CERCENASCO	4	3	37	21	15	2	75	28	38	22
072	CERES	8	8	49	27	10	1	42	19	50	34
073	CERESOLE REALE	1	1	12	3	7	3	3	1	7	5
074	CESANA TORINESE	21	14	59	39	32	8	68	32	58	35
075	CHIALAMBERTO	1	1	21	10	6	3	20	10	15	8
076	CHIANOCCO	6	6	33	20	8	2	82	34	103	83
077	CHIAVERANO	29	19	68	43	19	5	178	83	118	75
078	CHIERI	249	202	779	513	297	107	1.744	842	1.700	900
079	CHIESANUOVA	—	—	5	3	1	—	11	7	10	4

segue TAV. 9 — Popolazione residente attiva in condizione professionale, per sesso,
settore di attività economica e posizione nella professione

D — ALTRE ATTIVITÀ

Codice dei Comuni	COMUNI	POSIZIONE NELLA PROFESSIONE									
		IMPRENDITORI E LIBERI PROFESSIONISTI		LAVORATORI IN PROPRIO		COADIUVANTI		DIRIGENTI E IMPIEGATI		LAVORATORI DIPENDENTI	
		MF	M	MF	M	MF	M	MF	M	MF	M
080	CHIOMONTE	2	1	43	20	18	5	65	33	78	63
081	CHIUSA DI SAN MICHELE	12	10	57	25	19	10	50	18	42	31
082	CHIVASSO	201	155	712	414	259	82	1.792	871	1.898	1.316
083	CICONIO	1	1	11	6	1	1	14	10	19	8
084	CINTANO	1	1	6	3	—	—	13	4	15	9
085	CINZANO	7	6	7	2	3	—	11	4	7	4
086	CIRIÉ	133	114	620	391	276	103	1.219	524	878	478
087	CLAVIERE	14	9	27	19	12	1	18	13	35	30
088	COASSOLO TORINESE	12	10	37	19	9	3	55	23	40	27
089	COAZZE	17	15	72	36	24	8	96	36	64	38
090	COLLEGNO	539	445	1.415	930	445	161	3.462	1.510	2.609	1.518
091	COLLERETTO CASTELNUOVO	2	2	7	2	1	—	21	6	13	6
092	COLLERETTO GIACOSA	6	5	15	7	2	1	34	14	20	7
093	CONDOVE	33	27	111	58	40	20	194	88	123	77
094	CORIO	18	14	97	52	29	9	119	54	58	38
095	COSSANO CANAVESE	3	2	29	19	10	2	21	8	10	5
096	CUCEGLIO	3	3	11	7	6	2	37	13	22	13
097	CUMIANA	34	29	161	102	50	16	275	119	224	156
098	CUORGNE'	91	75	335	194	132	45	537	201	450	176
099	DRUENTO	67	50	208	121	45	19	387	167	348	229
100	EXILLES	—	—	8	4	2	1	14	8	21	16
101	FAVRIA	22	15	127	75	41	13	146	65	155	84
102	FELETTO	14	10	71	38	16	5	82	35	81	47
103	FENESTRELLE	5	5	35	16	11	3	54	29	84	55
104	FIANO	40	34	90	50	26	7	152	63	80	47
105	FIORANO CANAVESE	1	1	30	16	5	1	43	13	52	21
106	FOGLIZZO	15	12	99	57	28	13	99	51	69	38
107	FORNO CANAVESE	24	23	97	59	35	12	107	38	122	55
108	FRASSINETTO	—	—	5	3	3	—	6	2	15	5
109	FRONT	—	—	51	31	16	6	41	20	56	34
110	FROSSASCO	17	15	79	46	31	8	87	30	79	50
111	GARZIGLIANA	—	—	11	5	2	1	14	8	22	7
112	GASSINO TORINESE	71	63	293	186	99	31	494	200	455	290
113	GERMAGNANO	5	4	49	26	12	2	57	19	51	27
114	GIAGLIONE	—	—	10	6	2	1	34	16	50	29
115	GIAVENO	89	68	404	249	152	61	627	262	466	277
116	GIVOLETTO	35	29	98	62	34	11	105	51	75	53
117	GRAVERE	3	3	19	8	4	3	21	11	41	35
118	GROSCAVALLO	2	2	9	6	6	3	11	5	6	4
119	GROSSO	1	1	27	15	8	4	30	6	17	8
120	GRUGLIASCO	190	150	871	557	265	107	1.834	782	2.061	1.116
121	INGRIA	1	1	2	—	1	1	1	1	7	2
122	INVERSO PINASCA	4	2	11	9	5	1	15	5	26	14
123	ISOLABELLA	3	2	5	4	1	1	8	3	1	—
124	ISSIGLIO	—	—	9	3	—	—	13	4	20	11
125	IVREA	370	296	752	449	278	91	2.140	890	1.710	869
126	LA CASSA	6	3	23	10	4	2	50	20	52	37
127	LA LOGGIA	37	29	193	132	57	9	192	73	246	140
128	LANZO TORINESE	53	44	204	125	76	27	439	176	287	134
129	LAURIANO	12	9	30	18	17	5	52	22	48	23
130	LEINI	101	80	427	284	104	42	626	266	913	519
131	LEMIE	1	1	8	6	4	1	7	5	11	5
132	LESSOLO	14	9	69	34	14	3	75	27	123	58
133	LEVONE	2	2	14	10	7	1	12	5	8	3
134	LOCANA	6	6	70	23	24	7	74	28	79	55
135	LOMBARDORE	10	9	53	28	9	4	67	37	59	42
136	LOMBRIASCO	3	2	29	17	13	7	35	19	80	52
137	LORANZE'	4	1	22	9	7	3	63	31	48	30
138	LUGNACCO	2	1	5	4	4	1	11	3	18	8
139	LUSERNA SAN GIOVANNI	44	33	231	122	77	24	352	169	330	167
140	LUSERNETTA	3	1	4	2	—	—	9	4	29	17
141	LUSIGLIE'	2	2	10	4	3	2	18	9	11	8
142	MACELLO	9	9	30	15	14	4	34	15	25	12
143	MAGLIONE	1	1	12	5	2	1	21	8	10	8
144	MARENTINO	9	7	27	20	7	2	49	24	42	23
145	MASSELLO	—	—	—	—	—	—	6	1	3	3
146	MATHI	25	21	128	69	37	9	208	82	133	66
147	MATTIE	3	3	12	4	3	—	27	19	31	24
148	MAZZE'	16	12	87	47	24	10	114	47	115	54
149	MEANA DI SUSA	4	2	20	11	5	3	54	24	63	47
150	MERCENASCO	8	5	36	27	13	3	47	23	48	22
151	MEUGLIANO	2	1	2	—	1	—	7	2	6	5
152	MEZZENILE	6	4	20	10	7	2	37	16	41	24
153	MOMBELLO DI TORINO	2	2	2	2	—	—	13	6	6	2
154	MOMPANTERO	—	—	9	7	2	1	13	3	51	30
155	MONASTERO DI LANZO	—	—	13	5	2	1	23	10	19	9
156	MONCALIERI	737	611	2.148	1.441	607	210	4.955	2.221	3.830	2.248
157	MONCENISIO	—	—	1	—	—	—	4	3	—	—
158	MONTALDO TORINESE	3	3	21	11	4	2	19	9	17	13

segue TAV. 9 — Popolazione residente attiva in condizione professionale, per sesso, settore di attività economica e posizione nella professione

D — ALTRE ATTIVITÀ

Codice dei Comuni	COMUNI	POSIZIONE NELLA PROFESSIONE									
		IMPRENDITORI E LIBERI PROFESSIONISTI		LAVORATORI IN PROPRIO		COADIUVANTI		DIRIGENTI E IMPIEGATI		LAVORATORI DIPENDENTI	
		MF	M	MF	M	MF	M	MF	M	MF	M
159	MONTALENGHE	3	3	31	21	12	3	33	14	26	14
160	MONTALTO DORA	21	15	137	77	34	11	227	84	248	119
161	MONTANARO	26	21	121	64	48	18	188	76	199	124
162	MONTEU DA PO	2	2	14	5	5	1	51	21	14	9
163	MORIONDO TORINESE	2	2	16	8	6	3	23	10	14	6
164	NICHELINO	181	150	1.113	730	294	108	1.913	750	2.724	1.654
165	NOASCA	—	—	16	7	—	—	13	8	18	13
166	NOLE	34	31	200	118	73	30	334	140	255	155
167	NOMAGLIO	—	—	6	3	4	1	12	2	19	6
168	NONE	27	25	184	119	64	20	300	127	312	202
169	NOVALESA	1	1	11	6	2	—	39	16	23	11
170	OGLIANICO	5	2	21	9	9	2	48	22	39	22
171	ORBASSANO	116	92	450	297	157	63	898	353	818	473
172	ORIO CANAVESE	10	10	24	14	7	—	42	19	61	20
173	OSASCO	7	6	27	20	10	3	23	10	32	21
174	OSASIO	2	1	15	11	4	2	30	11	13	7
175	OULX	29	23	118	75	41	11	175	80	164	126
176	OZEGNA	7	4	30	12	6	—	35	17	45	26
177	PALAZZO CANAVESE	2	2	18	11	3	1	38	12	33	19
178	PANCALIERI	11	11	58	40	22	5	95	43	85	33
179	PARELLA	6	4	9	3	3	2	27	10	12	6
180	PAVAROLO	5	5	25	16	12	4	40	19	23	14
181	PAVONE CANAVESE	25	18	113	67	40	13	198	67	217	104
182	PECCO	1	1	2	—	—	—	7	3	8	5
183	PECETTO TORINESE	87	76	128	81	37	17	345	171	132	71
184	PEROSA ARGENTINA	15	15	132	68	44	12	178	62	183	103
185	PEROSA CANAVESE	4	3	7	3	3	2	26	14	15	10
186	PERRERO	6	6	18	10	5	—	38	17	40	21
187	PERTUSIO	—	—	10	6	2	—	24	12	19	10
188	PESSINETTO	16	10	33	17	12	4	44	21	33	20
189	PIANEZZA	68	61	292	173	105	37	572	279	480	256
190	PINASCA	17	16	68	40	20	3	115	32	97	37
191	PINEROLO	334	285	1.119	711	367	92	2.722	1.248	1.857	996
192	PINO TORINESE	228	191	267	179	84	30	915	484	251	133
193	PIOBESI TORINESE	10	9	75	44	27	5	119	49	98	62
194	PIOSSASCO	101	80	309	187	95	30	736	257	611	320
195	PISCINA	14	11	79	45	29	8	104	44	129	86
196	PIVERONE	9	6	28	15	10	5	55	29	58	24
197	POIRINO	57	45	224	151	84	36	390	170	453	317
198	POMARETTO	6	5	29	12	10	5	61	18	58	21
199	PONT-CANAVESE	20	18	148	69	49	17	203	75	162	95
200	PORTE	11	9	38	25	13	2	34	17	29	12
201	PRAGELATO	11	10	27	17	13	3	25	18	34	22
202	PRALI	2	1	9	6	12	4	12	6	20	13
203	PRALORMO	13	9	30	18	9	1	49	22	56	38
204	PRAMOLLO	6	3	3	2	2	1	6	2	11	6
205	PRAROSTINO	6	6	27	20	5	1	43	18	36	19
206	PRASCORSANO	2	2	21	12	13	4	24	12	21	8
207	PRATIGLIONE	1	1	13	8	4	1	15	7	14	7
208	QUAGLIUZZO	2	2	6	4	1	—	21	6	11	4
209	QUASSOLO	1	1	10	6	6	2	24	10	42	16
210	QUINCINETTO	4	2	39	19	18	6	42	19	49	32
211	REANO	6	6	33	18	10	4	65	33	26	19
212	RIBORDONE	2	1	2	2	1	—	4	2	5	1
213	RIVALBA	10	9	16	10	7	1	62	24	35	29
214	RIVALTA DI TORINO	132	112	408	264	115	43	620	236	702	346
215	RIVA PRESSO CHIERI	20	19	53	39	16	2	158	70	113	69
216	RIVARA	16	13	34	23	18	5	92	43	89	53
217	RIVAROLO CANAVESE	98	79	348	206	103	39	622	266	488	291
218	RIVAROSSA	11	9	36	18	4	1	46	24	45	31
219	RIVOLI	371	307	1.424	918	410	145	2.858	1.319	2.483	1.434
220	ROBASSOMERO	38	35	123	78	33	8	149	61	118	74
221	ROCCA CANAVESE	14	11	36	19	7	3	68	30	47	27
222	ROLETTO	22	20	52	36	20	7	81	32	33	18
223	ROMANO CANAVESE	18	13	65	45	15	6	159	70	165	73
224	RONCO CANAVESE	2	1	20	9	6	3	12	3	29	22
225	RONDISSONE	6	5	40	27	14	1	73	45	54	30
226	RORA'	1	1	1	—	—	—	2	2	19	10
228	ROSTA	71	62	113	79	41	15	242	119	114	74
227	ROURE	5	4	29	14	6	1	31	11	53	26
229	RUBIANA	15	13	53	27	21	4	65	23	42	24
230	RUEGLIO	1	1	29	13	3	—	33	10	27	11
231	SALASSA	6	6	50	28	19	5	55	25	33	35
232	SALBERTRAND	1	1	18	11	1	—	33	20	44	35
233	SALERANO CANAVESE	3	3	8	3	2	2	23	7	22	14
234	SALZA DI PINEROLO	—	—	2	1	1	1	1	—	3	2
235	SAMONE	12	10	48	30	18	6	63	17	93	47
236	SAN BENIGNO CANAVESE	34	29	106	72	33	11	272	129	181	112
237	SAN CARLO CANAVESE	25	23	80	51	33	8	174	70	121	82

segue TAV. 9 — Popolazione residente attiva in condizione professionale, per sesso,
settore di attività economica e posizione nella professione

D — ALTRE ATTIVITÀ

Codice dei Comuni	COMUNI	POSIZIONE NELLA PROFESSIONE									
		IMPRENDITORI E LIBERI PROFESSIONISTI		LAVORATORI IN PROPRIO		COADIUVANTI		DIRIGENTI E IMPIEGATI		LAVORATORI DIPENDENTI	
		MF	M	MF	M	MF	M	MF	M	MF	M
238	SAN COLOMBANO BELMONTE	—	—	10	7	3	—	16	7	7	4
239	SAN DIDERO	1	1	6	2	2	1	16	6	9	5
240	SAN FRANCESCO AL CAMPO	30	24	106	65	37	15	153	64	128	76
241	SANGANO	21	16	109	78	16	3	159	67	102	58
242	SAN GERMANO CHISONE	12	9	48	28	15	4	70	20	54	32
243	SAN GILLIO	20	18	63	42	23	7	123	61	92	49
244	SAN GIORGIO CANAVESE	10	8	78	41	24	5	110	50	105	59
245	SAN GIORIO DI SUSÀ	1	1	17	8	8	1	28	14	52	37
246	SAN GIUSTO CANAVESE	23	16	75	41	18	7	104	34	96	69
247	SAN MARTINO CANAVESE	4	3	11	6	—	—	39	15	27	12
248	SAN MAURIZIO CANAVESE	46	38	237	147	81	31	308	146	427	227
249	SAN MAURO TORINESE	178	141	550	365	163	57	1.144	511	730	435
250	SAN PIETRO VAL LEMINA	19	17	52	36	24	7	83	39	39	24
251	SAN PONSÒ	4	3	5	4	3	2	5	2	6	3
252	SAN RAFFAELE CIMENA	31	22	57	35	17	10	108	49	121	68
253	SAN SEBASTIANO DA PO	9	8	53	37	8	1	55	21	67	51
254	SAN SECONDO DI PINEROLO	26	24	132	102	48	10	195	77	140	70
255	SANT'AMBROGIO DI TORINO	20	16	136	88	57	16	136	63	156	105
256	SANT'ANTONINO DI SUSÀ	20	13	126	73	43	16	177	79	142	99
257	SANTENA	69	54	237	173	85	36	417	194	441	269
258	SAUZE DI CESANA	4	4	6	4	1	—	6	1	13	8
259	SAUZE D'OULX	22	18	76	42	56	20	33	16	95	43
260	SCALENGHE	17	13	75	40	20	8	94	41	97	52
261	SCARMAGNO	6	4	33	15	8	2	57	17	45	24
262	SCIOLZE	12	12	22	13	6	2	66	37	30	22
263	SESTRIERE	11	9	62	35	26	5	51	30	115	47
264	SETTIMO ROTTARO	2	1	14	6	3	—	16	6	27	14
265	SETTIMO TORINESE	215	172	1.039	607	305	101	1.795	667	1.962	1.076
266	SETTIMO VITTORE	12	10	55	35	26	13	76	25	58	32
267	SPARONE	9	7	33	18	12	2	35	13	39	24
268	STRAMBINELLO	1	1	6	2	2	1	9	3	10	4
269	STRAMBINO	37	31	212	124	74	20	329	124	287	127
270	SUSÀ	54	43	253	149	104	49	574	280	491	289
271	TAVAGNASCO	4	2	27	12	3	—	36	11	55	24
272	TORINO	15.102	12.221	33.854	21.621	8.561	2.925	108.816	50.853	76.374	43.558
273	TORRAZZA PIEMONTE	19	17	49	26	13	2	80	26	107	77
274	TORRE CANAVESE	8	7	20	12	12	5	30	13	20	12
275	TORRE PELLICE	49	44	163	93	57	16	333	134	205	103
276	TRANA	24	21	87	53	26	12	139	69	100	68
277	TRAUSELLA	—	—	4	1	2	—	9	5	6	3
278	TRAVERSELLA	1	1	13	5	6	3	17	10	19	12
279	TRAVES	1	—	10	7	2	1	19	7	27	14
280	TROFARELLO	66	55	215	139	87	34	425	179	385	241
281	USSEAU	2	2	10	7	3	—	13	10	18	11
282	USSEGLIO	2	2	16	6	10	2	13	8	12	8
283	VAIE	3	3	22	8	12	3	29	13	43	27
284	VAL DELLA TORRE	44	36	97	54	29	9	129	56	105	64
285	VALGIOJE	3	2	12	7	8	4	9	5	14	9
286	VALLO TORINESE	3	2	17	12	7	3	27	12	24	12
287	VALPERGA	14	13	82	41	31	16	110	40	116	44
288	VALPRATO SOANA	—	—	10	5	—	—	15	5	9	6
289	VARISELLA	1	1	20	14	10	2	17	3	25	23
290	VAUDA CANAVESE	6	6	42	22	17	6	38	15	33	23
292	VENARIA	138	111	750	468	216	71	1.411	595	1.495	926
291	VENAUS	2	1	20	9	6	—	47	13	70	48
293	VEROLENGO	18	12	103	59	32	11	211	105	237	167
294	VERRUA SAVOIA	6	5	26	17	12	3	46	22	67	56
295	VESTIGNE'	5	5	17	6	5	2	49	20	50	26
296	VIALFRE'	3	3	4	2	—	—	16	8	9	4
297	VICO CANAVESE	3	3	34	18	5	1	61	27	54	30
298	VIDRACCO	6	3	2	1	—	—	19	7	13	6
299	VIGONE	41	35	159	100	72	18	193	88	170	107
300	VILLAFRANCA PIEMONTE	18	15	157	87	54	18	181	83	153	95
301	VILLANOVA CANAVESE	4	4	34	23	9	2	26	11	39	25
302	VILLARBASSE	42	38	79	53	27	9	135	56	82	53
303	VILLAR DORA	9	9	66	33	21	10	91	46	57	40
304	VILLAREGGIA	5	5	19	8	10	3	58	21	22	12
305	VILLAR FOCCHIARDO	9	7	71	45	23	10	83	33	45	32
306	VILLAR PELLICE	5	3	24	11	7	2	52	17	45	20
307	VILLAR PEROSA	21	16	113	57	51	18	176	62	172	78
308	VILLASTELLONE	38	28	95	65	43	15	265	107	203	113
309	VINOVO	185	156	392	258	115	41	757	330	444	292
310	VIRLE PIEMONTE	7	6	28	21	10	—	39	10	20	9
311	VISCHE	6	6	29	16	11	5	62	29	34	22
312	VISTRORIO	3	1	20	8	4	3	32	16	19	9
313	VIU'	8	6	58	25	27	11	52	23	62	37
314	VOLPIANO	87	73	319	209	83	31	481	209	472	275
315	VOLVERA	27	20	150	104	47	15	280	138	383	235
	TOTALE PROVINCIA	24.945	20.289	70.199	44.071	20.395	6.932	176.460	80.262	136.631	78.484

TAV. 10 - Popolazione residente attiva in condizione professionale,

A —

Codice dei Comuni	COMUNI	CLASSI								
		14 - 19			20 - 29			30 - 54		
		Agricoltura, caccia, foreste e pesca	Industrie	Altre attività	Agricoltura, caccia, foreste e pesca	Industrie	Altre attività	Agricoltura, caccia, foreste e pesca	Industrie	Altre attività
001	AGLIE'	6	32	12	10	113	76	61	429	172
002	AIRASCA	2	28	24	13	248	168	36	527	204
003	ALA DI STURA	4	5	6	6	10	18	26	45	44
004	ALBIANO D'IVREA	6	15	10	12	70	99	76	217	115
005	ALICE SUPERIORE	—	4	2	2	11	28	14	91	35
006	ALMESE	2	39	25	4	296	160	35	734	338
007	ALPETTE	—	—	1	2	13	11	4	39	28
008	ALPIGNANO	4	179	82	20	908	460	75	2.482	935
009	ANDEZENO	2	21	10	12	106	61	57	232	138
010	ANDRATE	1	12	1	8	18	22	33	60	37
011	ANGROGNA	8	8	11	15	31	24	68	74	32
012	ARIGNANO	4	12	2	17	34	20	58	77	43
013	AVIGLIANA	2	100	65	13	551	394	44	1.328	858
014	AZEGLIO	—	5	6	5	40	56	35	181	87
015	BAIRO	2	10	3	8	34	24	38	97	57
016	BALANGERO	1	40	20	5	193	119	12	385	245
017	BALDISSERO CANAVESE	1	6	2	5	16	28	7	64	47
018	BALDISSERO TORINESE	4	10	12	19	57	78	84	247	334
019	BALME	—	—	3	—	2	3	7	7	17
020	BANCHETTE	—	16	27	2	198	219	12	845	467
021	BARBANIA	4	17	6	2	57	41	46	151	84
022	BARDONECCHIA	—	10	29	6	57	382	22	173	620
023	BARONE CANAVESE	—	4	2	1	26	24	20	77	32
024	BEINASCO	8	203	113	17	1.190	694	57	3.854	1.652
025	BIBIANA	15	43	14	28	143	86	138	380	155
026	BOBBIO PELLICE	8	15	4	19	15	25	73	67	40
027	BOLLENGO	1	15	16	13	62	86	75	264	189
028	BORGARO TORINESE	6	93	80	22	606	450	90	1.454	983
029	BORGIALLO	1	4	4	—	15	16	22	67	29
030	BORGOFRANCO D'IVREA	4	39	24	18	164	191	37	601	294
031	BORGOMASINO	2	4	3	8	18	21	95	84	47
032	BORGONE SUSA	—	29	4	5	119	82	8	353	153
033	BOSCONERO	8	34	11	14	172	101	42	381	202
034	BRANDIZZO	5	104	41	22	517	266	45	1.143	473
035	BRICHERASIO	9	56	30	22	181	144	167	484	304
036	BROSSO	1	5	6	7	14	24	25	71	37
037	BROZOLO	3	2	2	4	25	21	27	40	36
038	BRUINO	8	61	34	8	329	213	44	1.023	571
039	BRUSASCO	3	13	7	8	83	54	41	174	135
040	BRUZOLO	2	14	7	3	73	38	14	219	90
041	BURIASCO	20	24	8	26	50	47	122	130	73
042	BUROLO	1	5	15	6	54	53	26	178	112
043	BUSANO	—	18	11	5	88	38	17	166	62
044	BUSOLENO	7	49	25	8	248	362	45	636	745
045	BUTTIGLIERA ALTA	—	64	36	6	278	246	26	848	559
046	CAFASSE	5	36	21	7	228	164	22	605	284
047	CALUSO	8	75	30	37	385	293	223	1.270	601
048	CAMBIANO	7	74	30	16	405	262	78	834	477
049	CAMPIGNONE-FENILE	16	13	15	29	43	53	119	128	60
050	CANDIA CANAVESE	—	12	6	3	53	60	47	175	95
051	CANDIOLO	10	57	36	12	242	140	52	602	271
052	CANISCHIO	1	2	2	4	7	17	28	25	14
053	CANTALUPA	3	16	4	1	74	53	37	241	114
054	CANTOIRA	1	3	6	7	20	22	29	44	57
055	CAPRIE	1	30	8	3	99	46	23	271	119
056	CARAVINO	—	9	4	6	49	41	29	175	74
057	CAREMA	6	16	12	6	70	42	37	143	57
058	CARIGNANO	38	136	69	89	465	346	344	1.213	752
059	CARMAGNOLA	93	375	202	156	1.434	1.093	685	3.352	1.928
060	CASALBORGONE	5	9	7	5	54	60	104	129	104
061	CASCINETTE D'IVREA	1	12	8	2	51	66	14	272	151
062	CASELETTE	2	46	8	9	156	82	26	433	228
063	CASELLE TORINESE	16	176	112	50	760	543	174	2.062	1.120
064	CASTAGNETO PO	—	5	2	1	36	47	46	101	94
065	CASTAGNOLE PIEMONTE	11	29	12	47	83	53	110	160	95
066	CASTELLAMONTE	11	71	56	30	470	372	161	1.210	808
067	CASTELNUOVO NIGRA	1	2	1	8	16	19	42	67	36
068	CASTIGLIONE TORINESE	10	46	36	12	227	203	89	562	495
069	CAVAGNOLO	3	29	9	8	152	85	42	294	170
070	CAVOUR	77	57	45	125	255	200	535	405	335
071	CERCENASCO	6	18	8	11	98	51	55	217	93
072	CERES	1	6	5	7	35	40	16	100	95
073	CERESOLE REALE	—	—	—	2	4	6	6	25	16
074	CESANA TORINESE	—	8	7	5	30	49	26	66	145
075	CHIALAMBERTO	3	1	3	9	12	12	28	24	39
076	CHIANOCCO	1	11	8	12	84	81	18	197	135
077	CHIAVERANO	—	14	20	9	83	114	30	297	248
078	CHIERI	40	380	264	90	1.843	1.335	399	4.884	2.789
079	CHIESANUOVA	—	—	1	1	10	10	11	22	13

per sesso, classe di età e settore di attività economica

TOTALE

DI ETÀ (anni)

55 - 59			60 - 64			65 e più			TOTALE			Codice dei Comuni
Agricoltura, caccia, foreste e pesca	Industrie	Altre attività	Agricoltura, caccia, foreste e pesca	Industrie	Altre attività	Agricoltura, caccia, foreste e pesca	Industrie	Altre attività	Agricoltura, caccia, foreste e pesca	Industrie	Altre attività	
19	24	26	10	5	18	9	3	8	115	606	312	001
12	12	5	3	1	3	4	—	—	70	816	404	002
5	5	3	1	—	2	—	—	5	42	65	78	003
20	9	17	5	4	3	12	3	4	131	318	248	004
4	3	5	—	—	3	2	—	3	22	109	76	005
8	30	26	7	6	10	4	3	10	60	1.108	569	006
1	3	4	—	—	2	1	—	1	8	55	47	007
13	127	83	8	12	26	3	4	12	123	3.712	1.598	008
13	15	15	1	3	3	—	1	—	85	378	227	009
7	5	5	1	—	2	—	1	3	50	96	70	010
19	1	4	8	—	3	3	—	—	121	114	74	011
13	9	5	2	1	3	3	—	—	97	133	73	012
24	65	61	3	7	19	12	9	21	98	2.060	1.418	013
18	11	5	9	4	8	11	1	3	78	242	165	014
11	3	7	1	—	1	—	—	—	60	144	92	015
5	41	26	—	2	7	—	1	1	23	662	418	016
1	5	4	—	1	1	—	—	8	14	92	90	017
21	18	16	8	—	9	8	3	6	144	335	455	018
2	2	5	1	—	2	2	—	2	12	11	32	019
3	20	27	1	3	11	1	1	1	19	1.083	752	020
12	15	11	2	—	3	3	—	1	69	240	146	021
6	12	65	2	10	19	1	2	21	37	264	1.136	022
10	7	5	2	—	3	2	—	3	35	114	69	023
9	169	82	6	20	16	4	6	8	101	5.442	2.565	024
26	29	20	13	4	8	7	1	6	227	600	289	025
32	6	2	11	1	5	1	—	2	144	104	78	026
36	10	11	23	2	6	30	1	8	178	354	316	027
6	73	36	4	8	9	7	3	3	135	2.237	1.561	028
7	9	2	2	—	1	—	1	2	32	96	54	029
10	39	30	7	1	6	2	2	17	78	846	562	030
31	2	3	17	—	7	11	1	5	164	109	86	031
2	14	18	2	5	11	1	—	10	18	520	278	032
12	19	11	7	6	7	5	2	4	88	614	336	033
11	64	44	2	12	7	6	4	11	91	1.844	842	034
39	25	21	14	4	9	8	1	3	259	751	511	035
6	4	5	1	1	—	—	1	—	40	96	72	036
10	5	8	4	2	6	6	—	—	54	74	73	037
13	35	16	2	9	4	7	3	1	82	1.460	839	038
12	20	22	6	1	8	6	2	5	76	293	231	039
1	11	7	—	1	—	—	2	6	20	320	148	040
23	14	6	9	2	1	7	—	2	207	220	137	041
14	7	15	4	2	3	1	1	1	52	247	199	042
6	12	4	—	1	—	—	—	2	28	285	117	043
12	41	65	3	11	22	3	4	20	78	989	1.239	044
5	18	36	1	6	7	—	2	15	38	1.216	899	045
6	34	21	1	3	4	2	—	5	43	906	499	046
58	60	70	17	7	29	22	5	21	365	1.802	1.044	047
14	42	38	8	7	15	4	2	10	127	1.364	832	048
25	6	6	3	—	—	1	1	2	193	191	136	049
13	10	19	3	3	4	1	1	2	67	254	186	050
6	20	28	1	3	10	—	2	4	81	926	489	051
10	3	1	2	—	1	—	—	—	45	37	35	052
9	7	7	4	3	3	3	—	1	57	341	182	053
11	3	3	2	2	3	2	3	2	52	75	93	054
5	14	7	—	—	7	1	2	3	33	416	190	055
5	18	7	4	1	1	3	1	2	47	253	129	056
13	3	5	5	2	2	3	—	3	70	234	121	057
65	56	74	30	9	23	22	4	16	588	1.883	1.280	058
139	166	158	48	30	63	33	16	43	1.154	5.373	3.487	059
26	13	20	7	1	2	—	—	2	147	206	195	060
1	8	18	—	4	1	3	—	4	21	347	248	061
9	23	9	2	5	5	4	2	1	52	665	333	062
25	137	98	13	19	27	10	3	39	288	3.157	1.939	063
21	9	12	11	1	—	2	—	4	81	152	159	064
18	10	4	8	2	5	3	1	7	197	285	176	065
47	94	68	11	7	38	9	8	36	269	1.860	1.378	066
8	7	10	1	1	4	—	1	4	60	94	74	067
25	51	31	13	10	15	2	5	7	151	901	787	068
11	15	17	4	6	9	3	1	5	71	497	295	069
132	33	40	61	11	22	24	3	19	954	764	661	070
14	8	9	8	1	5	3	1	3	97	343	169	071
4	11	8	—	2	6	3	3	5	31	157	159	072
3	2	3	—	—	3	1	—	2	12	31	30	073
7	7	16	6	4	14	—	1	7	44	116	238	074
3	2	2	7	1	3	11	—	4	61	40	63	075
8	6	5	1	1	1	2	—	2	42	299	232	076
18	6	19	7	4	6	1	2	5	65	406	412	077
96	404	229	44	80	84	39	43	68	708	7.634	4.769	078
5	1	2	2	—	1	—	—	—	19	33	27	079

segue TAV. 10 — Popolazione residente attiva in condizione professionale,

A —

Codice dei Comuni	COMUNI	CLASSI								
		14 - 19			20 - 29			30 - 54		
		Agricoltura, caccia, foreste e pesca	Industrie	Altre attività	Agricoltura, caccia, foreste e pesca	Industrie	Altre attività	Agricoltura, caccia, foreste e pesca	Industrie	Altre attività
080	CHIOMONTE	—	1	8	2	38	61	12	81	125
081	CHIUSA DI SAN MICHELE	1	20	11	3	112	54	3	268	96
082	CHIVASSO	6	174	287	69	1.627	1.681	284	3.956	2.533
083	CICONIO	—	8	1	14	15	12	30	47	27
084	CINTANO	—	3	3	3	5	8	10	23	22
085	CINZANO	1	1	2	2	13	6	14	19	24
086	CIRIE'	5	199	166	31	1.238	950	131	2.944	1.805
087	CLAVIERE	1	1	6	—	4	39	—	3	52
088	COASSOLO TORINESE	4	21	6	11	57	48	78	149	86
089	COAZZE	7	32	13	9	144	80	31	359	142
090	COLLEGNO	10	449	284	32	2.501	2.117	145	7.551	5.581
091	COLLERETTO CASTELNUOVO	3	—	—	5	18	21	29	37	18
092	COLLERETTO GIACOSA	—	8	1	2	17	27	13	92	42
093	CONDOVE	16	57	17	30	278	135	93	614	299
094	CORIO	3	29	13	21	179	96	76	392	188
095	COSSANO CANAVESE	—	3	2	2	22	23	54	70	33
096	CUCEGLIO	—	11	4	2	48	21	16	105	45
097	CUMIANA	10	56	42	34	311	195	171	836	423
098	CUORGNE'	4	135	65	11	667	468	87	1.587	865
099	DRUENTO	5	90	41	26	510	293	86	1.260	666
100	EXILLES	—	4	2	1	13	12	27	25	27
101	FAVRIA	8	96	25	20	329	145	97	582	278
102	FELETTO	1	51	12	3	179	77	27	337	145
103	FENESTRELLE	1	4	7	4	20	35	17	48	128
104	FIANO	1	21	14	3	106	99	25	322	256
105	FIORANO CANAVESE	—	9	9	1	39	48	15	168	64
106	FOGLIZZO	4	19	19	10	114	63	60	270	170
107	FORNO CANAVESE	—	117	27	—	382	97	12	718	221
108	FRASSINETTO	7	7	5	9	22	7	47	15	11
109	FRONT	1	16	11	4	76	31	30	183	98
110	FROSSASCO	4	27	24	17	124	80	67	327	160
111	GARZIGLIANA	8	5	7	17	36	14	53	51	20
112	GASSINO TORINESE	12	113	85	15	542	398	97	1.253	838
113	GERMAGNANO	—	10	10	4	86	52	9	196	100
114	GIAGLIONE	—	8	6	1	33	27	14	82	58
115	GIAVENO	17	133	81	32	627	456	120	1.524	1.030
116	GIVOLETTO	1	15	15	5	87	67	22	229	240
117	GRAVERE	—	1	1	4	18	30	14	54	51
118	GROSCAVALLO	6	1	1	8	2	6	28	18	20
119	GROSSO	1	6	3	5	41	28	8	138	44
120	GRUGLIASCO	14	469	244	22	2.331	1.421	86	6.253	3.272
121	INGRIA	—	1	—	2	5	3	5	9	7
122	INVERSO PINASCA	—	13	7	—	39	29	1	130	25
123	ISOLABELLA	1	1	2	7	7	7	46	18	7
124	ISSIGLIO	1	2	8	7	26	15	21	59	13
125	IVREA	5	137	225	12	936	1.455	103	4.195	2.991
126	LA CASSA	—	22	9	3	45	34	21	153	84
127	LA LOGGIA	3	100	51	25	388	216	72	985	417
128	LANZO TORINESE	3	52	51	9	251	288	40	655	604
129	LAURIANO	3	11	7	4	49	37	32	130	88
130	LEINI	15	157	99	32	753	625	178	1.837	1.316
131	LEMIE	1	4	—	7	12	4	30	31	16
132	LESSOLO	4	14	17	1	97	97	30	333	161
133	LEVONE	—	6	1	2	17	10	11	64	25
134	LOCANA	12	22	6	16	120	75	86	267	138
135	LOMBARDORE	—	22	13	4	82	62	19	202	108
136	LOMBRIASCO	3	10	11	8	43	30	37	87	82
137	LORANZE'	—	5	7	1	48	55	17	195	73
138	LUGNACCO	—	2	3	—	10	14	4	77	17
139	LUSERNA SAN GIOVANNI	6	77	48	22	380	257	104	1.095	643
140	LUSERNETTA	—	16	2	1	36	13	30	81	28
141	LUSIGLIE'	—	10	1	4	19	11	11	91	27
142	MACELLO	13	10	4	40	49	42	121	85	56
143	MAGLIONE	—	—	—	5	14	15	52	48	25
144	MARENTINO	3	11	5	7	31	32	48	92	83
145	MASSELLO	—	1	—	—	1	3	5	12	5
146	MATHI	2	78	28	1	276	141	13	665	329
147	MATTIE	3	7	4	5	24	21	14	70	40
148	MAZZE'	4	24	12	24	196	105	158	553	203
149	MEANA DI SUSÀ	—	5	4	1	39	44	14	89	88
150	MERCENASCO	3	9	6	8	48	42	60	195	84
151	MEUGLIANO	2	3	—	1	3	6	16	12	8
152	MEZZENILE	1	14	5	6	44	24	24	131	72
153	MOMBELLO DI TORINO	1	2	—	3	18	5	21	24	17
154	MOMPANTERO	1	8	7	5	41	24	7	95	40
155	MONASTERO DI LANZO	3	4	4	11	34	19	35	50	31
156	MONCALIERI	44	567	488	122	3.197	3.163	541	9.466	7.807
157	MONCENISIO	—	—	1	1	4	3	1	3	1
158	MONTALDO TORINESE	1	7	2	9	24	17	33	37	35

per sesso, classe di età e settore di attività economica

TOTALE

DI ETÀ (anni)												Codice dei Comuni
55 - 59			60 - 64			65 e più			TOTALE			
Agricoltura, caccia, foreste e pesca	Industrie	Altre attività	Agricoltura, caccia, foreste e pesca	Industrie	Altre attività	Agricoltura, caccia, foreste e pesca	Industrie	Altre attività	Agricoltura, caccia, foreste e pesca	Industrie	Altre attività	
4	5	7	—	1	1	2	—	4	20	126	206	080
—	8	11	3	2	5	—	—	3	10	410	180	081
81	256	229	29	21	72	22	14	60	491	6.048	4.862	082
4	4	1	3	—	2	—	—	3	51	74	46	083
4	2	1	4	—	1	—	—	—	21	33	35	084
9	6	2	1	1	1	5	—	—	32	40	35	085
31	183	139	11	21	32	7	7	34	216	4.592	3.126	086
—	1	6	—	—	3	—	—	—	1	9	106	087
19	7	4	6	—	6	3	1	3	121	235	153	088
5	26	21	2	1	8	1	—	9	55	562	273	089
22	483	337	12	80	103	5	32	48	226	11.096	8.470	090
6	6	2	1	—	3	1	1	—	45	62	44	091
3	1	4	3	1	1	2	1	2	23	120	77	092
26	33	25	6	7	14	9	1	11	180	990	501	093
27	22	15	5	1	4	4	2	5	136	625	321	094
27	5	9	11	1	4	14	2	2	108	103	73	095
6	6	6	5	—	2	3	—	1	32	170	79	096
52	40	55	17	6	15	18	2	14	302	1.251	744	097
12	106	76	7	18	35	3	10	36	124	2.523	1.545	098
18	76	36	11	3	10	2	5	9	148	1.944	1.055	099
3	2	1	—	1	2	—	—	1	31	45	45	100
16	46	23	10	3	15	5	1	5	156	1.057	491	101
5	31	10	1	1	6	2	—	14	39	599	264	102
8	3	9	3	3	2	—	—	8	33	78	189	103
7	21	13	2	5	5	—	—	1	38	475	388	104
4	6	4	2	1	3	4	—	3	26	223	131	105
27	30	26	12	2	11	10	6	21	123	441	310	106
2	53	16	—	18	12	—	9	12	14	1.297	385	107
10	1	3	2	—	2	5	—	1	80	45	29	108
5	10	17	1	1	2	—	—	5	41	286	164	109
28	20	14	6	6	7	6	—	8	128	504	293	110
22	7	5	5	—	1	9	—	2	114	99	49	111
25	97	64	8	10	16	10	2	11	167	2.017	1.412	112
2	11	6	1	1	2	2	—	4	18	304	174	113
5	4	3	1	—	1	—	—	1	21	127	96	114
36	75	96	11	16	39	6	11	36	222	2.386	1.738	115
4	14	16	2	—	5	2	1	4	36	346	347	116
4	3	4	—	1	1	—	—	1	22	77	88	117
7	1	—	4	1	5	3	—	2	56	23	34	118
1	14	4	2	4	1	—	—	3	17	203	83	119
13	381	188	5	59	65	3	21	31	143	9.514	5.221	120
1	5	—	—	—	2	—	—	—	8	20	12	121
2	7	—	1	1	—	—	—	—	4	190	61	122
10	—	1	3	—	—	2	—	1	69	26	18	123
6	9	4	1	—	2	1	—	—	37	96	42	124
33	175	334	10	25	131	15	17	114	178	5.485	5.250	125
1	4	5	1	—	1	—	—	2	26	224	135	126
21	45	29	9	3	4	4	1	8	134	1.522	725	127
10	51	51	4	10	36	2	2	29	68	1.021	1.059	128
11	12	12	10	2	6	3	2	9	63	206	159	129
39	90	78	18	19	33	12	9	20	294	2.865	2.171	130
5	1	6	3	1	3	2	1	2	48	50	31	131
5	11	15	—	2	2	—	1	3	40	458	295	132
3	13	3	—	3	—	—	—	4	16	103	43	133
22	25	17	10	2	10	2	—	7	148	436	253	134
5	3	7	2	2	3	1	1	5	31	312	198	135
7	9	19	2	1	7	2	1	11	59	151	160	136
10	6	8	3	1	—	4	—	1	35	255	144	137
2	3	3	—	—	2	—	—	1	6	92	40	138
18	57	50	8	11	18	3	2	18	161	1.622	1.034	139
6	3	1	4	1	—	—	—	1	41	137	45	140
—	1	2	—	1	1	2	—	2	17	122	44	141
32	5	6	7	1	1	7	—	3	220	150	112	142
26	4	1	12	—	4	24	1	1	119	67	46	143
19	1	8	7	2	4	1	—	2	85	137	134	144
1	—	—	1	—	—	—	—	1	7	14	9	145
7	46	22	4	7	4	1	2	7	28	1.074	531	146
2	4	4	1	—	3	—	—	4	25	105	76	147
45	46	28	22	8	4	9	4	4	262	831	356	148
9	3	8	3	1	2	1	1	—	28	138	146	149
21	16	12	7	3	4	5	—	4	104	271	152	150
1	—	2	2	—	2	—	—	—	22	18	18	151
11	12	3	1	1	3	1	—	4	44	202	111	152
10	4	1	1	3	—	2	—	—	38	51	23	153
2	5	2	1	—	1	1	—	1	17	149	75	154
14	4	2	8	—	1	2	—	—	73	92	57	155
105	494	524	36	81	175	49	55	120	897	13.860	12.277	156
2	—	—	1	—	—	—	—	—	5	7	5	157
11	1	7	11	—	2	12	—	1	77	69	64	158

segue TAV. 10 — Popolazione residente attiva in condizione professionale,

A —

Codice dei Comuni	COMUNI	CLASSI								
		14 - 19			20 - 29			30 - 54		
		Agricoltura, caccia, foreste e pesca	Industrie	Altre attività	Agricoltura, caccia, foreste e pesca	Industrie	Altre attività	Agricoltura, caccia, foreste e pesca	Industrie	Altre attività
159	MONTALENGHE	—	10	2	3	34	25	14	108	68
160	MONTALTO DORA	—	32	34	6	151	177	23	563	417
161	MONTANARO	11	54	35	21	386	171	117	874	324
162	MONTEU DA PO	—	11	7	4	36	23	25	102	51
163	MORIONDO TORINESE	1	5	2	5	42	16	41	69	36
164	NICHELINO	21	578	401	52	2.787	1.886	176	8.436	3.596
165	NOASCA	—	4	—	3	11	11	30	33	28
166	NOLE	1	93	52	11	451	298	50	1.000	480
167	NOMAGLIO	—	9	3	—	18	17	6	62	19
168	NONE	13	119	43	24	628	302	102	1.299	490
169	NOVALESA	6	5	2	6	20	31	43	63	31
170	OGLIANICO	3	22	11	4	84	36	28	202	64
171	ORBASSANO	6	213	129	23	1.234	765	83	3.628	1.383
172	ORIO CANAVESE	—	6	4	2	30	26	14	112	94
173	OSASCO	3	14	5	6	35	30	46	104	53
174	OSASIO	5	5	2	9	24	21	47	59	34
175	OULX	2	21	16	6	54	138	41	126	315
176	OZEGNA	1	12	6	4	52	29	32	194	78
177	PALAZZO CANAVESE	—	1	7	—	32	33	28	130	46
178	PANCALIERI	11	7	16	31	95	82	83	193	146
179	PARELLA	—	3	4	2	15	21	4	82	26
180	PAVAROLO	2	4	—	12	24	26	41	61	69
181	PAVONE CANAVESE	4	40	32	4	187	162	58	814	367
182	PECCO	—	5	2	—	8	4	5	42	9
183	PECETTO TORINESE	6	18	19	14	71	148	111	314	509
184	PEROSA ARGENTINA	3	44	39	8	248	160	24	759	304
185	PEROSA CANAVESE	2	2	—	10	17	14	19	64	35
186	PERRERO	—	9	11	4	70	14	5	153	65
187	PERTUSIO	3	12	3	7	38	10	30	76	33
188	PESSINETTO	—	9	5	—	41	35	5	84	82
189	PIANEZZA	11	150	66	39	644	320	84	1.673	1.013
190	PINASCA	1	32	16	7	166	98	32	513	159
191	PINEROLO	30	286	265	58	1.620	1.776	337	4.902	3.731
192	PINO TORINESE	7	33	41	16	198	319	87	752	1.211
193	PIOBESI TORINESE	14	66	17	27	227	97	112	436	192
194	PIOSSASCO	11	200	120	16	1.038	541	132	3.318	1.092
195	PISCINA	14	42	21	25	152	106	107	332	197
196	PIVERONE	5	6	8	14	34	45	80	132	88
197	POIRINO	39	92	63	109	451	365	401	889	697
198	POMARETTO	1	5	8	2	60	46	10	239	93
199	PONT-CANAVESE	2	65	18	6	291	127	41	674	359
200	PORTE	2	16	7	2	41	32	2	181	71
201	PRAGELATO	1	3	5	4	14	25	23	29	66
202	PRALI	—	6	5	7	13	18	15	52	28
203	PRALORMO	19	18	2	22	62	55	89	129	82
204	PRAMOLLO	—	1	3	3	11	9	15	69	11
205	PRAROSTINO	4	4	6	4	39	35	59	112	68
206	PRASCORSANO	—	11	9	4	40	14	25	75	47
207	PRATIGLIONE	—	25	4	—	57	22	9	93	18
208	QUAGLIUZZO	—	—	—	—	16	14	6	60	23
209	QUASSOLO	1	6	8	1	25	26	4	67	44
210	QUINCINETTO	2	23	10	4	82	50	35	182	77
211	REANO	—	13	4	3	37	30	19	158	98
212	RIBORDONE	—	—	—	—	2	3	6	14	8
213	RIVALBA	3	5	7	10	38	27	50	98	79
214	RIVALTA DI TORINO	5	186	86	20	902	520	82	2.797	1.269
215	RIVA PRESSO CHIERI	12	22	14	33	199	114	157	361	209
216	RIVARA	5	68	9	14	200	77	68	368	134
217	RIVAROLO CANAVESE	19	144	67	33	701	471	169	1.841	947
218	RIVAROSSA	1	13	3	8	47	40	22	106	89
219	RIVOLI	28	657	357	52	3.256	1.988	221	8.520	4.699
220	ROBASSOMERO	2	28	16	10	142	128	32	467	298
221	ROCCA CANAVESE	—	18	4	1	94	60	40	179	93
222	ROLETTO	1	27	6	4	73	53	38	202	138
223	ROMANO CANAVESE	1	31	18	8	140	138	45	487	243
224	RONCO CANAVESE	3	5	3	1	9	20	18	41	37
225	RONDISONE	2	30	10	7	103	50	53	259	104
226	RORA'	3	2	1	9	7	3	28	20	18
228	ROSTA	—	30	17	5	141	125	17	479	399
227	ROURE	—	12	10	5	62	35	12	176	68
229	RUBIANA	—	8	9	2	72	66	18	144	101
230	RUEGLIO	4	6	6	7	25	25	39	153	49
231	SALASSA	—	52	8	3	99	53	13	277	82
232	SALBERTRAND	—	5	4	1	10	25	24	28	59
233	SALERANO CANAVESE	—	2	4	1	23	13	4	70	34
234	SALZA DI PINEROLO	—	—	—	2	4	5	2	19	2
235	SAMONE	—	15	12	2	61	77	10	220	125
236	SAN BENIGNO CANAVESE	9	41	18	13	306	196	52	761	367
237	SAN CARLO CANAVESE	5	31	30	16	159	114	62	480	249

per sesso, classe di età e settore di attività economica

TOTALE

DI ETÀ (anni)

55 - 59			60 - 64			65 e più			- TOTALE			Codice dei Comuni
Agricoltura, caccia, foreste e pesca	Industrie	Altre attività	Agricoltura, caccia, foreste e pesca	Industrie	Altre attività	Agricoltura, caccia, foreste e pesca	Industrie	Altre attività	Agricoltura, caccia, foreste e pesca	Industrie	Altre attività	
5	5	6	2	1	—	3	—	4	27	158	105	159
13	25	25	6	2	10	3	1	4	51	774	667	160
33	55	30	19	10	13	9	—	9	210	1.379	582	161
6	12	4	—	1	1	1	3	—	36	165	86	162
10	6	6	6	—	1	5	1	—	68	123	61	163
38	395	246	8	56	64	14	14	32	309	12.266	6.225	164
7	5	5	2	1	2	1	1	1	43	55	47	165
12	67	43	6	6	11	1	1	12	81	1.618	896	166
2	4	—	2	2	1	2	—	1	12	95	41	167
13	49	33	9	6	11	2	1	8	163	2.102	887	168
9	2	5	3	—	3	1	—	4	68	90	76	169
5	13	8	4	1	1	—	1	2	44	323	122	170
18	153	106	6	20	39	8	7	17	144	5.255	2.439	171
9	5	15	2	1	5	7	—	—	34	154	144	172
6	8	6	5	1	3	6	—	2	72	162	99	173
11	2	2	3	—	1	2	—	4	77	90	64	174
6	8	31	4	4	11	3	5	16	62	218	527	175
6	7	5	—	1	1	1	—	4	44	266	123	176
12	4	3	4	1	1	2	—	4	46	168	94	177
22	15	12	4	—	10	7	3	5	158	313	271	178
3	4	3	—	—	3	1	—	—	10	104	57	179
15	2	8	6	1	2	10	—	—	86	92	105	180
23	13	21	8	7	3	16	2	8	113	1.063	593	181
2	2	1	—	—	2	—	1	—	7	58	18	182
19	13	33	4	5	12	8	4	8	162	425	729	183
4	22	25	3	4	11	1	1	13	43	1.078	552	184
9	4	2	6	—	3	2	2	1	48	89	55	185
5	4	9	1	—	3	1	—	5	16	236	107	186
15	4	9	1	5	—	1	—	—	57	135	55	187
4	6	4	—	1	7	—	1	5	9	142	138	188
14	112	66	5	23	30	7	10	22	160	2.612	1.517	189
9	26	14	1	3	13	3	—	17	53	740	317	190
108	325	375	56	47	140	45	22	112	684	7.202	6.399	191
36	80	106	14	26	35	9	10	33	169	1.099	1.745	192
21	23	14	7	7	6	1	1	3	182	760	329	193
33	95	54	7	19	28	2	2	17	201	4.672	1.852	194
27	20	19	12	3	10	2	—	2	187	549	355	195
25	8	11	6	1	6	19	—	2	149	181	160	196
114	41	50	36	17	22	25	6	11	724	1.496	1.208	197
4	4	11	2	—	3	1	1	3	20	309	164	198
9	47	40	2	9	17	2	5	21	62	1.091	582	199
3	7	12	1	—	3	—	1	—	10	246	125	200
9	3	8	4	—	5	2	—	1	43	49	110	201
9	1	3	—	1	—	—	—	1	31	73	55	202
24	7	13	14	1	4	16	1	1	184	218	157	203
5	4	3	3	—	—	—	—	2	26	85	28	204
25	11	4	6	1	3	4	—	1	102	167	117	205
5	4	11	1	1	—	—	—	—	35	131	81	206
5	7	1	3	1	1	—	1	1	17	184	47	207
—	1	4	1	—	—	—	1	—	7	78	41	208
2	1	4	1	—	1	2	—	—	11	99	83	209
10	5	8	1	—	3	2	—	4	54	292	152	210
—	9	7	1	4	1	2	1	—	25	222	140	211
1	1	—	—	1	1	—	—	2	7	18	14	212
17	7	9	12	2	4	12	—	4	104	150	130	213
19	82	69	16	19	21	10	5	12	152	3.991	1.977	214
38	12	11	19	4	7	9	2	5	268	600	360	215
12	37	19	9	8	8	3	7	2	111	688	249	216
38	120	96	17	16	50	12	10	28	288	2.832	1.659	217
6	9	8	2	1	2	1	—	—	40	176	142	218
58	586	338	21	94	102	15	36	62	395	13.149	7.546	219
12	31	13	2	2	6	4	—	—	62	670	461	220
14	19	10	1	4	3	5	1	2	61	315	172	221
11	11	8	5	—	2	2	—	1	61	313	208	222
14	15	15	6	3	5	8	1	3	82	677	422	223
6	4	2	2	2	3	—	—	4	30	61	69	224
8	15	21	5	2	—	1	—	2	76	409	187	225
4	1	1	2	—	—	1	—	—	47	30	23	226
2	18	26	4	4	7	—	—	7	28	672	581	228
7	4	7	3	2	2	—	—	2	27	256	124	227
5	5	14	5	—	4	1	—	2	31	229	196	229
11	11	5	3	—	4	—	1	4	64	196	93	230
2	18	11	4	5	6	—	3	3	22	454	163	231
11	4	5	2	1	1	—	—	3	38	48	97	232
1	2	5	—	—	1	—	—	1	6	97	58	233
—	1	—	—	—	—	—	—	—	4	24	7	234
4	9	14	—	1	4	3	1	2	19	307	234	235
19	36	29	6	3	11	6	2	5	105	1.149	626	236
11	35	27	9	6	6	2	—	7	105	711	433	237

segue TAV. 10 — Popolazione residente attiva in condizione professionale,

A —

Codice dei Comuni	COMUNI	CLASSI								
		14 - 19			20 - 29			30 - 54		
		Agricoltura, caccia, foreste e pesca	Industrie	Altre attività	Agricoltura, caccia, foreste e pesca	Industrie	Altre attività	Agricoltura, caccia, foreste e pesca	Industrie	Altre attività
238	SAN COLOMBANO BELMONTE	1	7	—	3	11	11	14	34	20
239	SAN DIDERO	1	3	—	—	16	9	—	66	24
240	SAN FRANCESCO AL CAMPO	4	38	25	21	219	110	60	500	288
241	SANGANO	3	19	21	9	135	108	14	415	256
242	SAN GERMANO CHISONE	5	14	16	4	86	55	29	299	109
243	SAN GILLIO	5	32	17	8	113	73	25	312	216
244	SAN GIORGIO CANAVESE	5	19	17	9	112	89	59	303	182
245	SAN GIORIO DI SUSÀ	2	8	4	1	39	23	7	110	69
246	SAN GIUSTO CANAVESE	4	36	13	11	131	75	49	417	200
247	SAN MARTINO CANAVESE	—	5	1	6	26	28	39	119	45
248	SAN MAURIZIO CANAVESE	5	68	53	17	361	251	91	1.004	704
249	SAN MAURO TORINESE	13	149	106	22	726	697	97	2.161	1.785
250	SAN PIETRO VAL LEMINA	3	13	10	9	44	50	52	117	138
251	SAN PONSO	—	10	1	—	11	6	9	37	14
252	SAN RAFFAELE CIMENA	3	23	15	9	117	75	73	287	206
253	SAN SEBASTIANO DA PO	4	16	11	7	60	54	76	140	103
254	SAN SECONDO DI PINEROLO	8	36	20	14	142	137	115	439	335
255	SANT'AMBROGIO DI TORINO	4	84	32	3	274	148	19	661	289
256	SANT'ANTONINO DI SUSÀ	1	60	21	8	294	162	14	717	287
257	SANTENA	11	157	61	49	706	364	142	1.670	752
258	SAUZE DI CESANA	2	—	—	5	2	10	26	4	17
259	SAUZE D'OULX	1	8	10	14	22	74	32	72	174
260	SCALENGHE	32	26	19	34	146	106	181	276	148
261	SCARMAGNO	1	7	12	—	34	51	10	153	76
262	SCIOLZE	3	5	2	9	33	33	51	123	92
263	SESTRIERE	1	—	12	3	18	61	8	50	160
264	SETTIERE	—	2	3	—	21	19	21	82	31
265	SETTIMO TORINESE	16	597	365	36	3.180	1.648	155	8.866	2.982
266	SETTIMO VITTORE	15	20	19	29	81	71	113	249	110
267	SPARONE	10	20	8	10	101	40	60	202	67
268	STRAMBINELLO	—	3	1	—	11	14	3	50	10
269	STRAMBINO	4	59	38	18	354	280	106	1.083	513
270	SUSÀ	2	63	67	4	256	412	43	763	841
271	TAVAGNASCO	2	17	14	8	52	38	27	142	60
272	TORINO	159	6.724	7.519	922	45.907	60.462	2.763	138.118	149.510
273	TORRAZZA PIEMONTE	—	26	11	1	115	77	26	300	158
274	TORRE CANAVESE	1	4	4	1	16	23	7	74	54
275	TORRE PELLICE	3	37	25	11	179	202	48	546	493
276	TRANA	4	26	18	6	112	96	27	346	232
277	TRAUSELLA	2	—	2	3	6	6	11	16	8
278	TRAVERSELLA	2	8	2	5	19	14	43	56	34
279	TRAVES	—	6	4	2	42	21	3	82	28
280	TROFARELLO	11	118	56	27	443	357	96	1.226	660
281	USSEALUX	2	1	5	3	13	12	12	10	25
282	USSEGLIO	6	2	—	3	15	12	20	32	30
283	VAIE	1	15	11	2	56	32	17	211	60
284	VAL DELLA TORRE	5	23	20	16	133	88	80	311	268
285	VALGIOIE	1	4	3	—	18	17	12	41	21
286	VALLO TORINESE	—	7	3	1	48	18	6	102	50
287	VALPERGA	5	70	24	11	198	109	80	548	183
288	VALPRATO SOANA	1	2	2	—	13	6	5	17	20
289	VARISELLA	—	15	1	—	38	20	11	97	49
290	VAUDA CANAVESE	3	14	13	3	53	40	31	164	67
292	VENARIA	4	347	196	23	1.644	1.120	90	4.512	2.459
291	VENAUS	1	10	14	—	40	69	16	139	53
293	VEROLENGO	6	41	21	19	238	177	182	588	354
294	VERRUA SAVOIA	9	9	7	16	27	41	134	62	91
295	VESTIGNE'	3	6	2	5	29	41	59	131	69
296	VIALFRE'	—	—	—	2	12	10	14	29	17
297	VICO CANAVESE	7	8	5	17	34	51	57	108	90
298	VIDRACCO	—	3	2	—	14	10	4	58	24
299	VIGONE	28	67	43	70	281	173	302	634	345
300	VILLAFRANCA PIEMONTE	43	77	36	93	247	156	301	484	298
301	VILLANOVA CANAVESE	5	17	7	5	60	36	25	154	59
302	VILLARBASSE	2	29	8	5	112	72	36	331	255
303	VILLAR DORA	2	35	11	3	152	72	12	304	139
304	VILLAREGGIA	2	10	4	9	42	30	59	121	60
305	VILLAR FOCCHIARDO	2	14	11	6	116	60	44	329	144
306	VILLAR PELLICE	4	14	11	23	36	43	78	189	65
307	VILLAR PEROSA	3	43	28	4	254	182	12	837	293
308	VILLASTELLONE	6	50	27	28	309	236	89	837	345
309	VINOVO	9	178	89	25	741	512	115	2.031	1.198
310	VIRLE PIEMONTE	12	14	4	18	50	25	91	94	60
311	VISCHE	2	9	2	3	64	48	122	172	76
312	VISTRORIO	1	6	2	1	17	22	9	73	40
313	VIU'	16	7	8	31	55	46	114	91	107
314	VOLPIANO	3	130	52	23	725	442	99	1.768	862
315	VOLVERA	13	117	28	25	534	256	80	1.104	564
	TOTALE PROVINCIA	1.773	20.980	16.303	4.957	116.290	112.635	21.689	330.131	260.056

per sesso, classe di età e settore di attività economica

TOTALE

DI ETÀ (anni)

55 - 59			60 - 64			65 e più			TOTALE			Codice dei Comuni
Agricoltura, caccia, foreste e pesca	Industrie	Altre attività	Agricoltura, caccia, foreste e pesca	Industrie	Altre attività	Agricoltura, caccia, foreste e pesca	Industrie	Altre attività	Agricoltura, caccia, foreste e pesca	Industrie	Altre attività	
5	1	5	2	—	—	—	—	—	25	53	36	238
1	3	1	1	1	—	1	—	—	4	89	34	239
21	41	21	5	4	4	4	1	6	115	803	454	240
3	16	12	1	3	4	1	1	6	31	589	407	241
6	10	11	2	—	6	1	2	2	47	411	199	242
6	13	11	2	4	4	1	—	—	47	474	321	243
7	20	18	7	2	13	5	5	8	92	461	327	244
2	7	6	2	—	1	—	—	3	14	164	106	245
16	29	20	12	6	1	3	3	7	95	622	316	246
6	3	5	10	—	1	5	—	1	66	153	81	247
26	67	63	14	13	19	10	1	9	163	1.514	1.099	248
29	157	117	13	22	37	6	13	23	180	3.228	2.765	249
10	17	10	1	3	6	—	1	3	75	195	217	250
1	—	1	—	—	—	—	—	1	10	58	23	251
7	16	16	5	2	13	5	2	9	102	447	334	252
23	14	12	8	1	7	3	—	5	121	231	192	253
36	18	26	11	4	11	4	3	12	188	642	541	254
7	25	21	2	7	8	1	2	7	36	1.053	505	255
1	38	20	—	7	5	1	—	13	25	1.116	508	256
42	97	48	17	18	16	17	5	8	278	2.653	1.249	257
7	—	1	1	—	2	1	—	—	42	6	30	258
6	3	16	3	—	6	1	2	2	57	108	282	259
38	21	13	19	6	12	13	5	5	317	480	303	260
10	4	6	3	1	—	3	—	4	27	199	149	261
15	7	5	4	2	2	3	1	2	85	171	136	262
—	5	20	—	1	7	—	—	5	12	74	265	263
5	11	5	3	1	4	3	1	—	32	118	62	264
21	576	227	6	69	70	6	23	24	240	13.311	5.316	265
25	12	8	4	6	9	4	1	10	190	369	227	266
13	15	3	4	—	8	3	1	2	100	339	128	267
4	—	1	—	—	1	—	—	1	7	64	28	268
32	33	60	6	11	25	7	6	23	173	1.546	939	269
7	50	85	3	10	39	4	6	32	63	1.148	1.476	270
10	4	10	3	—	2	3	—	1	53	215	125	271
372	11.132	15.321	131	1.875	5.582	157	991	4.313	4.504	204.747	242.707	272
9	25	15	6	1	2	3	1	5	45	468	268	273
1	6	6	1	1	2	1	—	1	12	101	90	274
10	26	50	3	8	28	1	4	9	76	800	807	275
3	10	19	—	2	7	—	4	4	40	500	376	276
3	1	3	1	—	1	3	—	1	23	23	21	277
3	3	3	2	1	2	1	—	1	56	87	56	278
—	2	5	—	1	—	—	—	1	5	133	59	279
25	61	72	6	10	22	3	4	11	168	1.862	1.178	280
3	1	2	2	—	—	3	—	2	25	25	46	281
11	4	5	2	1	3	5	—	3	47	54	53	282
5	6	4	—	4	2	1	1	—	26	293	109	283
22	19	19	5	6	6	1	1	3	129	493	404	284
2	2	4	2	1	1	—	—	—	17	66	46	285
3	7	5	—	2	1	—	—	1	10	166	78	286
21	52	17	8	11	12	5	6	8	130	885	353	287
2	1	4	—	—	—	—	—	2	16	33	34	288
5	7	1	—	—	—	—	—	2	16	157	73	289
4	6	9	1	—	3	—	—	4	42	237	136	290
11	306	161	13	36	45	4	11	29	145	6.856	4.010	292
4	7	5	—	1	2	—	1	2	21	198	145	291
57	43	32	25	6	9	23	2	8	312	918	601	293
38	10	9	20	3	5	13	5	4	230	116	157	294
14	7	10	11	2	4	8	—	—	100	175	126	295
5	4	3	4	—	1	1	—	1	26	45	32	296
10	9	7	7	—	4	5	—	—	103	160	157	297
1	3	3	1	—	1	—	1	—	6	79	40	298
73	51	37	28	10	19	15	1	18	516	1.044	635	299
75	40	37	22	7	16	16	4	20	550	859	563	300
4	6	5	3	—	2	1	—	3	43	237	112	301
11	12	18	4	5	6	4	1	6	62	490	365	302
5	14	14	—	2	5	1	—	3	23	507	244	303
19	9	11	7	1	2	1	—	7	97	183	114	304
7	8	7	4	—	6	1	—	3	64	467	231	305
22	9	8	9	1	4	4	—	2	140	249	133	306
2	32	18	1	6	8	2	—	4	24	1.172	533	307
14	39	22	11	6	7	8	2	7	156	1.243	644	308
21	102	60	3	10	26	6	7	8	179	3.069	1.893	309
19	4	3	—	—	6	—	—	6	144	162	104	310
61	9	8	25	2	2	21	1	6	234	257	142	311
1	2	7	—	—	4	—	—	3	12	98	78	312
30	9	20	11	—	8	11	—	18	213	162	207	313
26	104	53	15	19	13	8	5	20	174	2.751	1.442	314
23	43	29	15	2	7	5	1	3	161	1.801	887	315
5.230	22.072	24.103	2.026	3.606	8.771	1.566	1.729	6.762	37.241	494.808	428.630	

segue TAV. 10 — Popolazione residente attiva in condizione professionale,

B —

Codice dei Comuni	COMUNI	CLASSI								
		14 - 19			20 - 29			30 - 54		
		Agricoltura, caccia, foreste e pesca	Industrie	Altre attività	Agricoltura, caccia, foreste e pesca	Industrie	Altre attività	Agricoltura, caccia, foreste e pesca	Industrie	Altre attività
001	AGLIE'	3	28	4	7	80	33	36	305	73
002	AIRASCA	2	20	4	9	160	98	24	392	133
003	ALA DI STURA	—	4	1	2	9	10	11	44	25
004	ALBIANO D'IVREA	4	15	3	9	53	45	34	165	52
005	ALICE SUPERIORE	—	4	—	1	9	13	5	60	18
006	ALMESE	2	29	6	3	176	71	14	564	183
007	ALPETTE	—	—	—	2	11	6	1	33	12
008	ALPIGNANO	3	125	22	14	548	220	45	1.658	521
009	ANDEZENO	1	10	2	8	56	33	32	161	94
010	ANDRATE	1	4	—	5	12	11	9	44	21
011	ANGROGNA	7	4	3	13	22	12	43	62	17
012	ARIGNANO	4	4	—	12	24	8	36	55	23
013	AVIGLIANA	1	70	29	11	346	191	23	1.014	478
014	AZGLIO	—	5	4	3	29	27	16	126	43
015	BAIRO	2	6	1	5	20	9	22	65	29
016	BALANGERO	1	33	3	1	148	41	7	318	115
017	BALDISSERO CANAVESE	1	5	—	5	15	11	3	41	20
018	BALDISSERO TORINESE	2	8	6	14	30	30	40	197	216
019	BALME	—	—	2	—	2	3	5	7	10
020	BANCHETTE	—	11	13	2	139	85	6	618	232
021	BARBANIA	4	9	3	1	37	16	23	118	48
022	BARDONECCHIA	—	10	16	3	53	266	10	163	390
023	BARONE CANAVESE	—	3	2	1	16	7	8	59	19
024	BEINASCO	7	154	38	10	746	300	39	2.760	889
025	BIBIANA	12	30	7	20	85	42	95	283	90
026	BOBBIO PELLICE	3	11	3	12	9	16	35	60	20
027	BOLLENGO	1	7	8	8	45	39	30	195	115
028	BORGARO TORINESE	5	64	30	10	341	186	63	1.039	579
029	BORGIALLO	1	3	1	—	15	6	8	52	16
030	BORGOFRANCO D'IVREA	4	30	9	10	131	71	13	458	140
031	BORGOMASINO	1	4	1	2	15	7	40	63	27
032	BORGONE SUSA	—	19	4	4	75	45	7	253	81
033	BOSCONERO	5	21	5	9	118	48	20	287	118
034	BRANDIZZO	3	83	10	17	345	118	28	884	269
035	BRICHERASIO	8	39	14	15	117	66	98	354	190
036	BROSSO	—	5	3	6	12	11	9	51	21
037	BROZOLO	3	2	—	3	16	13	8	33	23
038	BRUINO	5	44	11	5	217	102	27	776	327
039	BRUSASCO	3	11	5	3	60	32	21	141	76
040	BRUZOLO	1	9	3	2	43	15	8	152	55
041	BURIASCO	14	19	1	19	42	17	76	108	43
042	BUROLO	—	3	6	5	44	23	8	132	61
043	BUSANO	—	16	4	4	55	16	11	129	35
044	BUSSOLENO	7	43	9	6	164	210	15	499	485
045	BUTTIGLIERA ALTA	—	47	17	6	177	111	20	672	310
046	CAFASSE	3	26	8	6	157	78	14	418	161
047	CALUSO	5	61	11	24	260	130	109	908	312
048	CAMBIANO	7	39	12	12	230	139	45	603	298
049	CAMPIGLIONE-FENILE	13	3	5	19	25	17	62	91	35
050	CANDIA CANAVESE	—	10	3	3	37	24	17	128	52
051	CANDIOLO	10	33	19	8	141	70	32	451	177
052	CANISCHIO	—	2	2	—	5	8	13	19	8
053	CANTALUPA	2	11	3	1	47	29	28	192	65
054	CANTOIRA	—	3	4	2	18	10	15	38	32
055	CAPRIE	1	18	2	1	64	23	12	210	72
056	CARAVINO	—	5	3	5	35	21	16	138	35
057	CAREMA	4	13	4	4	62	9	11	109	30
058	CARIGNANO	24	111	27	63	305	176	199	889	402
059	CARMAGNOLA	67	275	88	102	1.010	526	440	2.664	1.081
060	CASALBORGONE	4	7	1	5	46	29	40	118	61
061	CASCINETTE D'IVREA	—	11	3	—	36	31	5	200	78
062	CASELETTE	2	28	3	6	88	36	15	305	132
063	CASELLE TORINESE	14	128	42	31	483	293	109	1.470	672
064	CASTAGNETO PO	—	3	—	—	25	29	22	83	63
065	CASTAGNOLE PIEMONTE	4	24	4	28	56	22	59	128	57
066	CASTELLAMONTE	8	59	28	22	363	142	66	921	395
067	CASTELNUOVO NIGRA	—	2	1	3	9	8	20	57	19
068	CASTIGLIONE TORINESE	7	30	15	7	152	96	45	467	299
069	CAVAGNOLO	1	24	3	5	106	45	18	234	95
070	CAVOUR	47	37	27	77	168	89	301	329	193
071	CERCENASCO	6	10	1	7	61	17	30	169	53
072	CERES	1	4	2	4	29	21	11	87	57
073	CERESOLE REALE	—	—	—	—	4	—	2	24	11
074	CESANA TORINESE	—	7	3	4	24	20	14	64	81
075	CHIALAMBERTO	3	1	1	7	12	7	18	22	20
076	CHIANOCCO	—	10	4	7	54	48	2	150	88
077	CHIAVERANO	—	12	8	5	59	52	14	213	148
078	CHIERI	30	249	109	61	1.124	625	247	3.324	1.573
079	CHIESANUOVA	—	—	—	—	8	3	5	15	8

per sesso, classe di età e settore di attività economica

M A S C H I

DI ETÀ (anni)												Codice dei Comuni
55 - 59			60 - 64			65 e più			TOTALE			
Agricoltura, caccia, foreste e pesca	Industrie	Altre attività	Agricoltura, caccia, foreste e pesca	Industrie	Altre attività	Agricoltura, caccia, foreste e pesca	Industrie	Altre attività	Agricoltura, caccia, foreste e pesca	Industrie	Altre attività	
15	23	12	7	5	9	8	3	5	76	444	136	001
8	12	1	1	—	1	4	—	—	48	584	237	002
1	5	2	—	—	2	—	—	2	14	62	42	003
8	7	8	4	4	3	9	2	2	68	246	113	004
3	3	4	—	—	1	1	—	—	10	76	36	005
5	27	18	6	6	6	2	3	6	32	805	290	006
—	2	3	—	—	1	—	—	—	3	46	22	007
10	120	56	4	11	18	2	4	9	78	2.466	846	008
8	15	8	1	2	2	—	—	—	50	244	139	009
3	5	2	—	—	1	—	1	1	18	66	36	010
11	1	4	4	—	2	3	—	—	81	89	38	011
8	9	3	2	1	3	3	—	—	65	93	37	012
11	57	33	3	6	14	7	8	13	56	1.501	758	013
10	9	1	5	2	6	10	—	1	44	171	82	014
10	3	7	1	—	1	—	—	—	40	94	47	015
4	38	16	—	2	5	—	1	1	13	540	181	016
—	4	2	—	1	—	—	—	1	9	66	34	017
12	15	12	4	—	6	7	3	6	79	253	276	018
—	2	1	—	—	1	2	—	—	7	11	17	019
1	19	16	1	2	5	1	1	—	11	790	351	020
7	13	9	2	—	2	3	—	—	40	177	78	021
—	11	44	1	10	13	—	2	11	14	249	740	022
5	7	2	1	—	2	2	—	2	17	85	34	023
8	147	56	6	17	10	4	6	8	74	3.830	1.301	024
20	27	11	13	3	7	5	1	3	165	429	160	025
23	6	2	9	1	5	1	—	1	83	87	47	026
14	9	9	15	2	3	22	1	6	90	259	180	027
4	68	28	4	7	9	5	3	2	91	1.522	834	028
5	9	1	—	—	—	—	1	2	14	80	26	029
2	38	12	7	1	3	1	2	11	37	660	246	030
17	2	1	8	—	4	10	1	2	78	85	42	031
2	14	11	2	4	7	1	—	3	16	365	151	032
9	19	8	6	5	5	5	1	—	54	451	184	033
10	61	26	2	11	5	4	4	8	64	1.388	436	034
26	20	17	12	4	7	5	1	3	164	535	297	035
2	2	1	1	1	—	—	1	—	18	72	36	036
8	4	5	3	2	5	6	—	—	31	57	46	037
9	30	12	2	9	3	5	3	1	53	1.079	456	038
9	18	12	6	1	3	4	2	1	46	233	129	039
1	11	4	—	—	—	—	2	4	12	217	81	040
17	14	5	9	2	—	7	—	1	142	185	67	041
9	7	10	4	2	2	—	1	1	26	189	103	042
4	10	3	—	1	—	—	—	2	19	211	60	043
5	37	38	3	10	13	1	4	10	37	757	765	044
4	16	28	1	6	3	—	2	6	31	920	475	045
5	34	13	1	3	2	1	—	4	30	638	266	046
30	53	37	13	7	18	18	4	11	199	1.293	519	047
10	39	22	7	6	10	4	1	3	85	918	484	048
15	5	6	3	—	—	1	1	2	113	125	65	049
8	9	13	2	3	3	1	1	1	31	188	96	050
5	20	18	1	3	9	—	2	4	56	650	297	051
7	3	1	2	—	1	—	—	—	22	29	20	052
7	5	6	4	2	3	3	—	1	45	257	107	053
7	3	3	—	1	2	2	1	—	26	64	51	054
—	10	4	—	—	5	1	2	2	15	304	108	055
3	14	3	4	1	1	2	—	2	30	193	65	056
4	2	2	3	2	2	—	—	—	26	188	47	057
42	50	43	25	8	12	20	3	14	373	1.366	674	058
105	158	106	42	29	38	29	14	23	785	4.150	1.862	059
14	12	14	6	1	2	—	—	—	69	184	107	060
1	6	13	—	2	—	2	—	1	8	255	126	061
4	23	6	—	5	1	3	1	1	30	450	179	062
15	119	69	11	17	15	9	3	15	189	2.220	1.106	063
10	9	8	8	1	—	2	—	3	42	121	103	064
13	10	4	8	1	3	3	1	3	115	220	93	065
23	85	41	8	6	25	6	6	18	133	1.440	649	066
6	7	2	1	1	4	—	1	1	30	77	35	067
13	48	18	11	9	9	2	4	6	85	710	443	068
5	14	10	2	6	6	2	1	3	33	385	162	069
79	30	24	50	10	13	17	3	10	571	577	356	070
10	6	2	7	1	3	3	1	—	63	248	76	071
3	11	5	—	1	3	2	3	1	21	135	89	072
1	2	1	—	—	1	1	—	—	4	30	13	073
5	7	9	6	4	11	—	1	4	29	107	128	074
2	2	1	2	1	2	7	—	1	39	38	32	075
4	6	4	1	1	1	2	—	—	16	221	145	076
9	5	9	7	4	5	1	2	3	36	295	225	077
61	340	163	36	64	61	30	33	33	465	5.134	2.564	078
2	1	2	2	—	1	—	—	—	9	24	14	079

segue TAV. 10 — Popolazione residente attiva in condizione professionale,

B —

Codice dei Comuni	COMUNI	CLASSI								
		14 - 19			20 - 29			30 - 54		
		Agricoltura, caccia, foreste e pesca	Industrie	Altre attività	Agricoltura, caccia, foreste e pesca	Industrie	Altre attività	Agricoltura, caccia, foreste e pesca	Industrie	Altre attività
080	CHIOMONTE	—	1	5	1	35	27	4	75	84
081	CHIUSA DI SAN MICHELE	1	11	5	2	68	24	1	206	51
082	CHIVASSO	3	142	191	34	1.099	1.018	122	2.971	1.423
083	CICONIO	—	5	—	7	7	7	18	31	15
084	CINTANO	—	2	2	2	4	3	4	17	11
085	CINZANO	1	—	—	1	10	2	7	11	12
086	CIRIE'	2	159	59	22	780	424	88	2.158	1.005
087	CLAVIERE	1	1	5	—	2	29	—	3	31
088	COASSOLO TORINESE	3	18	3	11	53	18	47	133	52
089	COAZZE	4	20	4	6	106	28	18	298	81
090	COLLEGNO	6	298	94	28	1.495	898	99	5.424	3.206
091	COLLERETTO CASTELNUOVO	2	—	—	3	15	5	14	29	10
092	COLLERETTO GIACOSA	—	6	—	—	14	10	4	72	20
093	CONDOVE	8	42	5	25	184	62	57	479	174
094	CORIO	1	23	3	11	108	49	40	326	103
095	COSSANO CANAVESE	—	3	1	2	16	6	15	53	19
096	CUCEGLIO	—	8	1	—	36	8	7	76	25
097	CUMIANA	8	43	20	23	197	93	87	672	253
098	CUORGNE'	3	123	25	8	512	164	48	1.200	423
099	DRUENTO	2	61	17	18	306	135	68	898	393
100	EXILLES	—	4	1	—	13	7	5	23	19
101	FAVRIA	6	70	11	11	237	64	54	467	151
102	FELETTO	1	30	6	2	114	38	17	250	77
103	FENESTRELLE	1	4	2	3	17	15	9	40	80
104	FIANO	1	19	3	2	73	38	18	248	146
105	FIORANO CANAVESE	—	9	5	—	32	18	6	125	24
106	FOGLIZZO	2	12	10	5	73	33	23	208	97
107	FORNO CANAVESE	—	79	8	—	271	42	5	565	116
108	FRASSINETTO	3	7	—	5	18	2	24	14	6
109	FRONT	—	13	3	2	52	12	15	134	65
110	FROSSASCO	3	20	10	9	80	32	34	263	89
111	GARZIGLIANA	6	4	2	7	27	4	25	41	12
112	GASSINO TORINESE	8	85	32	9	355	190	49	1.015	475
113	GERMAGNANO	—	9	2	4	66	17	3	162	56
114	GIAGLIONE	—	8	2	1	27	10	4	67	39
115	GIAVENO	13	83	31	24	417	192	63	1.178	598
116	GIVOLETTO	—	11	8	3	50	31	10	173	147
117	GRAVERE	—	1	—	2	16	19	8	50	36
118	GROSCAVALLO	1	1	—	5	2	2	15	16	14
119	GROSSO	—	5	—	3	33	6	4	109	22
120	GRUGLIASCO	8	353	81	14	1.429	625	49	4.474	1.819
121	INGRIA	—	—	—	1	4	2	2	8	2
122	INVERSO PINASCA	—	12	3	—	27	14	—	98	14
123	ISOLABELLA	1	1	1	3	3	1	24	16	6
124	ISSIGLIO	1	1	4	3	21	7	14	40	6
125	IVREA	3	109	122	9	681	686	61	3.001	1.427
126	LA CASSA	—	11	2	3	33	17	10	107	51
127	LA LOGGIA	3	76	16	19	234	102	35	707	240
128	LANZO TORINESE	1	44	17	5	192	121	18	526	308
129	LAURIANO	2	7	1	—	29	19	13	105	43
130	LEINI	12	99	39	24	467	260	107	1.346	795
131	LEMIE	—	4	—	3	11	2	18	26	9
132	LESSOLO	3	12	5	1	82	45	9	235	76
133	LEVONE	—	4	1	1	13	2	3	52	15
134	LOCANA	6	18	1	10	89	36	30	242	66
135	LOMBARDORE	—	13	9	4	49	37	11	169	63
136	LOMBRIASCO	2	9	4	7	31	18	20	80	55
137	LORANZE'	—	4	5	—	35	29	6	138	35
138	LUGNACCO	—	2	1	—	9	4	1	50	7
139	LUSERNA SAN GIOVANNI	2	49	23	12	238	121	69	817	323
140	LUSERNETTA	—	8	2	1	23	8	19	57	14
141	LUSIGLIE'	—	6	—	2	15	4	8	61	18
142	MACELLO	3	10	1	28	39	17	64	74	31
143	MAGLIONE	—	—	—	1	12	5	21	38	12
144	MARENTINO	3	9	3	6	19	11	23	70	53
145	MASSELLO	—	1	—	—	1	1	1	11	2
146	MATHI	1	57	8	—	198	54	8	485	167
147	MATTIE	1	7	1	4	14	11	4	61	33
148	MAZZE'	1	17	3	11	124	39	60	400	112
149	MEANA DI SUSÀ	—	3	2	—	31	24	5	74	57
150	MERCENASCO	3	9	5	5	31	19	23	137	43
151	MEUGLIANO	—	3	—	1	2	3	9	11	2
152	MEZZENILE	—	8	2	4	27	10	14	109	42
153	MOMBELLO DI TORINO	1	1	—	3	12	2	13	18	10
154	MOMPANTERO	1	7	4	1	33	11	4	72	22
155	MONASTERO DI LANZO	3	3	—	5	28	7	17	45	16
156	MONCALIERI	27	421	201	73	2.057	1.482	308	7.268	4.471
157	MONCENISIO	—	—	—	—	3	2	1	3	1
158	MONTALDO TORINESE	—	6	1	6	14	8	15	29	22

per sesso, classe di età e settore di attività economica

MASCHI

DI ETÀ (anni)												Codice dei Comuni
55 - 59			60 - 64			65 e più			TOTALE			
Agricoltura, caccia, foreste e pesca	Industrie	Altre attività	Agricoltura, caccia, foreste e pesca	Industrie	Altre attività	Agricoltura, caccia, foreste e pesca	Industrie	Altre attività	Agricoltura, caccia, foreste e pesca	Industrie	Altre attività	
—	5	3	—	1	—	1	—	3	6	117	122	080
—	7	6	2	2	5	—	—	3	6	294	94	081
48	242	135	21	20	42	17	11	29	245	4.485	2.838	082
1	3	1	3	—	—	—	—	3	29	46	26	083
1	2	—	3	—	1	—	—	—	10	25	17	084
5	4	2	1	1	—	4	—	—	19	26	16	085
19	161	83	10	17	19	5	6	20	146	3.281	1.610	086
—	1	5	—	—	2	—	—	—	1	7	72	087
10	7	2	6	—	5	2	—	2	79	211	82	088
2	25	14	2	1	3	1	—	3	33	450	133	089
18	434	254	10	69	74	5	28	38	166	7.748	4.564	090
1	6	—	1	1	1	—	1	—	21	51	16	091
—	1	2	2	1	1	—	1	1	6	95	34	092
20	29	14	5	6	8	6	1	7	121	741	270	093
20	20	11	3	1	—	3	2	1	78	480	167	094
11	5	5	5	1	3	13	1	2	46	79	36	095
5	5	2	5	—	1	3	—	1	20	125	38	096
27	35	40	13	5	9	12	1	7	170	953	422	097
5	101	43	2	16	16	3	9	20	69	1.961	691	098
12	65	27	11	2	7	1	3	7	112	1.335	586	099
1	1	1	—	1	1	—	—	—	6	42	29	100
9	40	12	8	—	10	4	1	4	92	815	252	101
5	30	7	1	1	3	2	—	4	28	425	135	102
4	3	7	2	3	1	—	—	3	19	67	108	103
7	20	10	1	5	3	—	—	1	29	365	201	104
1	4	2	1	1	2	4	—	1	12	171	52	105
11	26	16	11	2	4	10	5	11	62	326	171	106
1	47	6	—	17	8	—	9	7	6	988	187	107
7	1	2	1	—	—	4	—	—	44	40	10	108
3	10	9	1	1	1	—	—	1	21	210	91	109
16	19	10	5	6	6	6	—	2	73	388	149	110
14	7	1	3	—	1	6	—	1	61	79	21	111
14	91	51	7	10	14	9	2	8	96	1.558	770	112
1	9	1	1	1	1	1	—	1	10	247	78	113
—	4	1	—	—	—	—	—	—	5	106	52	114
22	65	54	8	11	26	5	3	16	135	1.757	917	115
3	13	13	2	—	4	1	1	3	19	248	206	116
2	3	4	—	1	—	—	—	1	12	71	60	117
5	1	—	3	—	3	2	—	1	31	20	20	118
1	14	2	1	4	1	—	—	3	9	165	34	119
10	347	129	4	56	38	2	18	20	87	6.677	2.712	120
1	5	—	—	—	1	—	—	—	4	17	5	121
1	6	—	1	—	—	—	—	—	2	143	31	122
6	—	1	3	—	—	2	—	—	39	20	10	123
6	9	1	1	—	—	1	—	—	26	71	18	124
23	151	200	9	21	84	9	15	76	114	3.978	2.595	125
1	3	2	1	—	—	—	—	—	15	154	72	126
10	42	17	6	3	2	4	1	6	77	1.063	383	127
8	46	32	4	9	16	1	2	12	37	819	506	128
4	12	6	7	2	4	3	2	4	29	157	77	129
25	82	59	15	15	25	10	8	13	193	2.017	1.191	130
2	1	4	3	1	2	2	—	1	28	43	18	131
2	10	5	—	1	—	—	1	—	15	341	131	132
3	8	1	—	3	—	—	—	2	7	80	21	133
7	25	9	4	2	5	1	—	2	58	376	119	134
4	3	5	2	2	1	1	1	5	22	237	120	135
5	9	11	2	—	4	2	—	5	38	129	97	136
3	4	4	3	1	—	—	—	1	12	182	74	137
1	2	3	—	—	2	—	—	—	2	63	17	138
9	51	31	8	11	11	2	2	6	102	1.168	515	139
2	3	—	3	1	—	—	—	—	25	92	24	140
—	1	2	—	1	1	2	—	—	12	84	25	141
19	5	4	7	1	—	6	—	2	127	129	55	142
13	2	1	5	—	4	15	1	1	55	53	23	143
14	1	6	6	2	1	1	—	2	53	101	76	144
1	—	—	1	—	—	—	—	1	3	13	4	145
5	40	14	2	7	1	1	2	3	17	789	247	146
—	4	3	—	—	1	—	—	1	9	86	50	147
20	40	13	18	5	2	7	3	1	117	589	170	148
4	3	3	3	1	1	1	1	—	13	113	87	149
13	11	8	4	2	1	2	—	4	50	190	80	150
1	—	2	—	—	—	—	—	—	11	16	8	151
8	11	1	—	1	1	1	—	—	27	156	56	152
6	3	—	1	3	—	1	—	—	25	37	12	153
2	5	2	—	—	1	—	—	1	8	117	41	154
6	4	1	2	—	1	—	—	—	33	80	25	155
71	451	380	26	73	128	39	48	69	544	10.318	6.731	156
1	—	—	—	—	—	—	—	—	2	6	3	157
4	—	5	9	—	1	8	—	1	42	49	38	158

segue TAV. 10 — Popolazione residente attiva in condizione professionale,

B —

Codice dei Comuni	COMUNI	CLASSI								
		14 - 19			20 - 29			30 - 54		
		Agricoltura, caccia, foreste e pesca	Industrie	Altre attività	Agricoltura, caccia, foreste e pesca	Industrie	Altre attività	Agricoltura, caccia, foreste e pesca	Industrie	Altre attività
159	MONTALENGHE	—	7	—	2	24	13	7	78	34
160	MONTALTO DORA	—	26	18	4	120	72	13	434	190
161	MONTANARO	8	39	12	12	258	75	61	652	188
162	MONTEU DA PO	—	9	—	3	24	6	9	79	30
163	MORIONDO TORINESE	1	5	1	4	26	4	21	55	21
164	NICHELINO	14	434	172	29	1.863	909	111	6.216	2.080
165	NOASCA	—	4	—	2	10	4	12	31	18
166	NOLE	1	63	28	9	295	120	28	741	287
167	NOMAGLIO	—	8	1	—	15	3	2	48	7
168	NONE	10	77	13	16	379	145	66	911	302
169	NOVALESA	3	5	1	2	18	8	9	55	20
170	OGLIANICO	3	16	3	3	60	13	16	149	35
171	ORBASSANO	3	155	49	10	781	329	56	2.556	793
172	ORIO CANAVESE	—	4	1	2	18	11	8	80	37
173	OSASCO	3	10	4	3	25	15	32	78	33
174	OSASIO	3	4	—	7	15	6	32	55	22
175	OULX	2	18	8	6	50	72	16	112	200
176	OZEGNA	1	11	2	4	36	16	14	144	39
177	PALAZZO CANAVESE	—	1	5	—	18	15	5	102	20
178	PANCALIERI	10	7	5	23	71	33	60	142	82
179	PAELLA	—	3	2	2	11	9	1	65	10
180	PAVAROLO	—	3	—	6	13	10	18	47	41
181	PAVONE CANAVESE	3	36	17	3	143	70	30	574	163
182	PECCO	—	5	—	—	7	2	1	29	7
183	PECETTO TORINESE	5	13	5	10	45	57	70	262	319
184	PEROSA ARGENTINA	—	38	14	7	176	55	16	503	160
185	PEROSA CANAVESE	2	1	—	9	12	5	6	46	23
186	PERRERO	—	9	5	3	58	7	1	132	32
187	PERTUSIO	1	8	—	3	26	3	11	65	19
188	PESSINETTO	—	7	2	—	31	15	3	63	46
189	PIANEZZA	9	110	28	26	406	124	57	1.222	578
190	PINASCA	—	27	7	4	131	35	20	391	68
191	PINEROLO	23	241	123	37	1.096	854	191	3.599	2.006
192	PINO TORINESE	5	26	14	13	132	153	50	626	729
193	PIOBESI TORINESE	10	40	4	17	137	44	69	316	112
194	PIOSSASCO	6	156	49	9	661	209	79	2.384	559
195	PISCINA	13	35	6	15	102	46	51	257	120
196	PIVERONE	5	5	4	9	20	19	38	96	47
197	POIRINO	23	67	28	71	289	192	217	668	442
198	POMARETTO	1	5	2	2	43	13	5	174	37
199	PONT-CANAVESE	2	44	7	3	198	45	20	499	181
200	PORTE	2	11	1	1	30	13	1	130	42
201	PRAGELATO	—	2	2	3	13	15	12	24	41
202	PRALI	—	6	3	—	13	9	4	48	16
203	PRALORMO	15	14	1	16	35	25	51	102	51
204	PRAMOLLO	—	1	1	2	5	3	8	59	6
205	PRAROSTINO	3	3	2	2	28	10	29	92	46
206	PRASCORSANO	—	10	3	—	24	2	7	65	27
207	PRATIGLIONE	—	16	2	—	36	9	3	77	11
208	QUAGLIUZZO	—	—	—	—	11	3	1	40	11
209	QUASSOLO	1	4	2	1	24	12	2	51	19
210	QUINCINETTO	1	18	4	3	64	23	13	141	42
211	REANO	—	9	1	3	25	17	14	126	57
212	RIBORDONE	—	—	—	—	2	1	—	11	4
213	RIVALBA	2	5	3	8	29	11	27	78	53
214	RIVALTA DI TORINO	4	137	32	14	562	224	50	2.082	679
215	RIVA PRESSO CHIERI	7	12	4	24	133	56	84	265	122
216	RIVARA	4	39	4	8	145	33	42	308	88
217	RIVAROLO CANAVESE	10	111	24	23	470	206	93	1.294	542
218	RIVAROSSA	—	7	2	6	33	17	12	86	57
219	RIVOLI	19	475	142	34	2.073	887	141	6.204	2.750
220	ROBASSOMERO	1	18	3	8	98	52	20	353	185
221	ROCCA CANAVESE	—	16	2	1	71	24	15	144	57
222	ROLETTO	—	25	3	2	52	26	17	156	74
223	ROMANO CANAVESE	1	26	8	4	96	61	22	342	124
224	RONCO CANAVESE	1	4	2	1	8	11	12	38	20
225	RONDISSONE	—	27	4	3	74	23	23	203	67
226	RORA'	3	—	—	4	6	1	19	16	11
228	ROSTA	—	21	12	2	89	65	10	375	246
227	ROURE	—	10	2	3	53	9	7	132	38
229	RUBIANA	—	4	2	1	53	23	9	124	51
230	RUEGLIO	3	4	2	5	21	8	20	99	20
231	SALASSA	—	31	3	2	59	26	7	207	45
232	SALBERTRAND	—	4	2	—	7	16	4	22	43
233	SALERANO CANAVESE	—	2	1	1	15	3	2	46	19
234	SALZA DI PINEROLO	—	—	—	1	3	3	1	18	1
235	SAMONE	—	12	4	1	48	40	3	159	55
236	SAN BENIGNO CANAVESE	8	29	8	6	193	90	31	567	226
237	SAN CARLO CANAVESE	4	25	15	11	100	53	29	367	141

per sesso, classe di età e settore di attività economica

MASCHI

DI ETÀ (anni)												Codice dei Comuni
55 - 59			60 - 64			65 e più			TOTALE			
Agricoltura, caccia, foreste e pesca	Industrie	Altre attività	Agricoltura, caccia, foreste e pesca	Industrie	Altre attività	Agricoltura, caccia, foreste e pesca	Industrie	Altre attività	Agricoltura, caccia, foreste e pesca	Industrie	Altre attività	
1	5	5	1	1	—	3	—	3	14	115	55	159
4	23	16	3	2	8	2	1	2	26	606	306	160
18	52	14	15	8	10	6	—	4	120	1.009	303	161
4	12	2	—	1	—	1	3	—	17	128	38	162
5	4	2	6	—	1	5	1	—	42	91	29	163
27	371	168	6	50	47	13	11	16	200	8.945	3.392	164
1	5	3	2	1	2	1	1	1	18	52	28	165
5	57	29	3	4	5	1	1	5	47	1.161	474	166
1	4	—	1	2	—	—	—	1	4	77	12	167
13	42	21	8	5	7	2	1	5	115	1.415	493	168
4	2	1	1	—	2	1	—	2	20	80	34	169
2	12	5	3	1	1	—	1	—	27	239	57	170
12	139	69	4	20	30	6	7	8	91	3.658	1.278	171
5	5	11	1	1	3	4	—	—	20	108	63	172
5	8	5	5	1	2	4	—	1	52	122	60	173
9	2	1	2	—	1	1	—	2	54	76	32	174
1	7	17	3	2	7	1	1	11	29	190	315	175
2	6	1	—	1	—	1	—	1	22	198	59	176
4	3	2	2	—	1	1	—	2	12	124	45	177
18	12	5	4	—	6	7	3	1	122	235	132	178
2	3	2	—	—	2	1	—	—	6	82	25	179
10	2	6	3	1	1	7	—	—	44	66	58	180
10	12	12	4	6	3	11	2	4	61	773	269	181
1	2	—	—	—	—	—	1	—	2	44	9	182
13	11	22	1	4	9	7	4	4	106	339	416	183
2	20	16	3	4	8	1	1	7	29	742	260	184
4	3	1	4	—	2	2	2	1	27	64	32	185
3	3	6	1	—	1	1	—	3	9	202	54	186
9	3	6	1	5	—	—	—	—	25	107	28	187
2	6	2	—	1	5	—	1	2	5	109	72	188
9	103	41	5	21	20	7	9	15	113	1.871	806	189
5	25	8	1	3	7	2	—	3	32	577	128	190
59	286	213	47	42	75	39	18	61	396	5.282	3.332	191
21	74	69	10	23	27	8	10	25	107	891	1.017	192
12	21	8	6	6	1	1	1	—	115	521	169	193
24	88	33	7	18	16	2	2	8	127	3.309	874	194
14	20	14	11	2	7	1	—	1	105	416	194	195
16	8	7	6	—	2	14	—	—	88	129	79	196
74	34	36	33	12	16	21	4	5	439	1.074	719	197
1	3	5	2	—	2	1	—	2	12	225	61	198
5	45	20	—	8	8	1	5	13	31	799	274	199
1	5	8	1	—	1	—	1	—	6	177	65	200
5	3	7	3	—	4	2	—	1	25	42	70	201
3	1	2	—	1	—	—	—	—	7	69	30	202
16	5	10	13	1	—	13	1	1	124	158	88	203
4	2	3	3	—	—	—	—	1	17	67	14	204
16	11	3	5	1	2	2	—	1	57	135	64	205
3	4	6	1	1	—	—	—	—	11	104	38	206
2	7	—	2	1	1	—	1	1	7	138	24	207
—	1	2	1	—	—	—	1	—	2	53	16	208
1	—	1	—	—	1	1	—	—	6	79	35	209
4	4	3	1	—	3	1	—	3	23	227	78	210
—	8	5	—	4	—	1	1	—	18	173	80	211
—	1	—	—	1	1	—	—	—	—	15	6	212
8	5	3	11	2	1	7	—	2	63	119	73	213
16	76	46	11	18	14	10	4	6	105	2.879	1.001	214
25	11	10	16	2	4	8	2	3	164	425	199	215
6	32	9	3	7	2	2	6	1	65	537	137	216
31	107	62	14	14	29	12	10	18	183	2.006	881	217
6	9	6	2	1	1	1	—	—	27	136	83	218
42	535	234	18	88	71	11	34	39	265	9.409	4.123	219
8	28	10	2	2	6	4	—	—	43	499	256	220
5	17	4	—	4	2	4	1	1	25	253	90	221
4	10	7	5	—	2	2	—	1	30	243	113	222
6	15	8	3	3	3	7	—	3	43	482	207	223
4	4	1	2	2	2	—	—	2	20	56	38	224
6	12	13	4	2	—	1	—	1	37	318	108	225
2	1	1	1	—	—	1	—	—	30	23	13	226
2	17	18	3	4	5	—	—	3	17	506	349	228
2	4	4	3	1	1	—	—	2	15	200	56	227
5	5	11	4	—	4	—	—	—	19	186	91	229
6	11	3	3	—	2	—	1	—	37	136	35	230
1	18	5	3	4	4	—	3	2	13	322	85	231
4	4	3	—	1	1	—	—	2	8	38	67	232
1	2	4	—	—	1	—	—	1	4	65	29	233
—	1	—	—	—	—	—	—	—	2	22	4	234
—	7	6	—	—	3	1	1	2	5	227	110	235
10	34	16	4	3	9	5	1	4	64	827	353	236
8	33	18	8	6	4	2	—	3	62	531	234	237

segue TAV. 10 — Popolazione residente attiva in condizione professionale,

B —

Codice dei Comuni	COMUNI	CLASSI								
		14 - 19			20 - 29			30 - 54		
		Agricoltura, caccia, foreste e pesca	Industrie	Altre attività	Agricoltura, caccia, foreste e pesca	Industrie	Altre attività	Agricoltura, caccia, foreste e pesca	Industrie	Altre attività
238	SAN COLOMBANO BELMONTE	—	6	—	2	9	3	5	25	12
239	SAN DIDERO	1	3	—	—	11	2	—	52	12
240	SAN FRANCESCO AL CAMPO	3	26	8	17	140	57	40	368	158
241	SANGANO	3	15	9	7	75	47	12	324	155
242	SAN GERMANO CHISONE	2	14	5	3	66	21	14	234	52
243	SAN GILLIO	4	19	8	2	80	29	18	227	128
244	SAN GIORGIO CANAVESE	4	17	8	6	79	33	33	207	97
245	SAN GIORIO DI SUSÀ	1	8	3	—	26	14	4	82	37
246	SAN GIUSTO CANAVESE	3	26	6	6	89	31	25	293	113
247	SAN MARTINO CANAVESE	—	3	—	3	21	11	16	86	20
248	SAN MAURIZIO CANAVESE	4	42	26	9	214	119	49	711	388
249	SAN MAURO TORINESE	10	100	45	17	462	302	57	1.653	1.045
250	SAN PIETRO VAL LEMINA	2	11	2	4	30	25	26	102	82
251	SAN PONSO	—	4	—	—	7	3	2	27	9
252	SAN RAFFAELE CIMENA	1	18	5	5	78	32	37	239	125
253	SAN SEBASTIANO DA PO	2	11	8	3	46	31	31	115	64
254	SAN SECONDO DI PINEROLO	6	30	5	11	93	60	55	351	187
255	SANT'AMBROGIO DI TORINO	2	59	15	2	190	81	9	492	168
256	SANT'ANTONINO DI SUSÀ	1	41	11	5	164	84	10	493	163
257	SANTENA	7	124	35	32	464	171	96	1.252	467
258	SAUZE DI CESANA	—	—	—	2	2	5	21	4	9
259	SAUZE D'OULX	1	7	3	9	17	35	21	70	89
260	SCALENGHE	21	20	4	28	102	44	118	223	93
261	SCARMAGNO	—	3	8	—	23	17	3	108	34
262	SCIOLZE	3	5	—	7	20	16	31	96	64
263	SESTRIERE	1	—	6	2	16	26	6	50	82
264	SETTIMO ROTTARO	—	1	—	—	16	8	6	68	14
265	SETTIMO TORINESE	9	445	135	21	2.090	687	97	6.653	1.592
266	SETTIMO VITTORE	11	14	7	14	66	26	49	203	62
267	SPARONE	7	16	2	8	67	17	31	147	38
268	STRAMBINELLO	—	2	—	—	8	4	1	36	5
269	STRAMBINO	3	47	17	10	248	105	38	783	249
270	SUSÀ	1	49	31	3	207	215	14	616	479
271	TAVAGNASCO	—	16	7	2	43	12	10	115	24
272	TORINO	102	5.071	3.283	566	30.796	29.642	1.942	105.326	82.206
273	TORRAZZA PIEMONTE	—	21	4	—	82	36	13	248	91
274	TORRE CANAVESE	—	3	1	—	13	10	5	56	32
275	TORRE PELLICE	2	32	10	7	123	86	35	438	244
276	TRANA	4	21	8	3	76	50	16	281	143
277	TRAUSELLA	2	—	1	3	4	1	9	15	3
278	TRAVERSELLA	—	7	—	—	16	8	27	48	19
279	TRAVES	—	6	2	—	31	5	1	64	19
280	TROFARELLO	9	84	25	18	287	168	56	901	380
281	USSEAUX	2	1	—	2	11	7	8	8	20
282	USSEGLIO	1	2	—	—	15	7	10	32	13
283	VAIE	1	14	—	1	38	17	10	137	33
284	VAL DELLA TORRE	5	15	8	10	89	40	49	243	152
285	VALGIOIE	1	2	1	—	12	9	4	36	14
286	VALLO TORINESE	—	4	—	1	28	7	4	74	28
287	VALPERGA	5	57	7	3	141	35	28	439	91
288	VALPRATO SOANA	1	—	—	—	9	2	3	15	9
289	VARESELLA	—	11	1	—	23	10	8	78	30
290	VAUDA CANAVESE	1	10	9	3	39	11	16	120	43
292	VENARIA	2	278	86	18	1.073	517	61	3.194	1.415
291	VENAUS	1	10	5	—	33	32	7	128	29
293	VEROLENGO	5	28	11	12	169	89	88	460	222
294	VERRUA SAVOIA	6	5	4	8	19	25	62	55	65
295	VESTIGNE'	1	5	1	5	25	19	26	92	31
296	VIALFRE'	—	—	—	1	7	4	4	21	10
297	VICO CANAVESE	6	7	3	12	29	21	27	87	50
298	VIDRACCO	—	1	—	—	9	4	2	38	12
299	VIGONE	20	54	14	47	195	77	184	465	207
300	VILLAFRANCA PIEMONTE	31	56	14	61	172	76	191	397	166
301	VILLANOVA CANAVESE	—	14	4	5	44	17	12	111	37
302	VILLARBASSE	1	24	4	5	66	31	25	248	157
303	VILLAR DORA	1	27	4	2	97	44	7	228	78
304	VILLAREGGIA	2	7	1	5	26	13	35	97	28
305	VILLAR FOCCHIARDO	1	9	4	3	82	29	30	228	85
306	VILLAR PELLICE	3	10	4	16	27	13	44	134	27
307	VILLAR PEROSA	2	40	15	2	182	72	6	609	127
308	VILLASTELLONE	6	30	15	18	190	107	58	595	182
309	VINOVO	4	108	43	20	428	226	68	1.494	743
310	VIRLE PIEMONTE	12	6	—	15	26	9	48	68	32
311	VISCHE	2	5	1	1	46	22	35	127	45
312	VISTRORIO	1	5	2	1	16	7	5	46	20
313	VIU'	5	5	3	18	49	30	59	87	56
314	VOLPIANO	3	88	13	15	459	213	52	1.353	523
315	VOLVERA	10	78	10	20	333	119	57	788	359
	TOTALE PROVINCIA	1.195	15.554	6.889	3.168	77.098	53.547	12.243	248.029	144.569

per sesso, classe di età e settore di attività economica

MASCHI

DI ETÀ (anni)

55 - 59			60 - 64			65 e più			TOTALE			Codice dei Comuni
Agricoltura, caccia, foreste e pesca	Industrie	Altre attività	Agricoltura, caccia, foreste e pesca	Industrie	Altre attività	Agricoltura, caccia, foreste e pesca	Industrie	Altre attività	Agricoltura, caccia, foreste e pesca	Industrie	Altre attività	
3	1	3	2	—	—	—	—	—	12	41	18	238
—	3	1	1	1	—	1	—	—	3	70	15	239
14	38	16	5	3	4	2	1	1	81	576	244	240
3	14	6	1	2	2	1	—	3	27	430	222	241
5	9	8	2	—	5	1	1	2	27	324	93	242
2	11	9	1	4	3	1	—	—	28	341	177	243
6	19	12	5	2	8	4	3	5	58	327	163	244
2	6	5	2	—	1	—	—	1	9	122	61	245
12	29	12	11	6	1	3	2	4	60	445	167	246
4	3	3	5	—	1	4	—	1	32	113	36	247
14	59	41	12	11	11	9	—	4	97	1.037	589	248
17	140	82	11	20	20	6	9	15	118	2.384	1.509	249
5	16	7	1	2	5	—	1	2	38	162	123	250
—	—	1	—	—	—	—	—	1	2	38	14	251
4	15	11	4	2	10	2	—	1	53	352	184	252
10	14	8	4	1	4	2	—	3	52	187	118	253
26	16	17	9	4	7	4	3	7	111	497	283	254
4	22	13	2	5	6	1	2	5	20	770	288	255
1	35	11	—	6	2	—	—	9	17	739	280	256
30	85	35	13	17	12	12	4	6	190	1.946	726	257
7	—	1	1	—	2	1	—	—	32	6	17	258
5	3	8	3	—	3	1	2	1	40	99	139	259
35	14	6	17	6	5	12	4	2	231	369	154	260
4	4	2	1	1	—	3	—	1	11	139	62	261
10	7	3	4	2	1	2	1	2	57	131	86	262
—	4	8	—	1	3	—	—	1	9	71	126	263
2	9	3	—	—	2	3	—	—	11	94	27	264
13	530	143	4	60	51	6	21	15	150	9.799	2.623	265
7	12	5	2	4	8	3	1	7	86	300	115	266
5	14	1	4	—	5	2	—	1	57	244	64	267
1	—	1	—	—	1	—	—	—	2	46	11	268
24	29	29	6	8	15	5	6	11	86	1.121	426	269
3	43	45	3	8	24	1	5	16	25	928	810	270
4	4	6	1	—	—	2	—	—	19	178	49	271
301	10.001	9.942	108	1.665	3.559	128	827	2.548	3.143	153.686	131.178	272
4	21	13	6	1	2	2	1	2	25	374	148	273
1	5	4	1	1	1	1	—	1	8	78	49	274
3	21	27	3	8	17	1	4	6	51	626	390	275
2	9	14	—	2	6	—	3	2	25	392	223	276
2	1	2	1	—	1	3	—	1	20	20	9	277
3	3	2	1	1	1	—	—	1	31	75	31	278
—	2	3	—	1	—	—	—	—	1	104	29	279
15	50	54	6	9	16	2	2	5	106	1.333	648	280
2	1	1	1	—	—	2	—	2	17	21	30	281
7	3	3	2	1	2	4	—	1	24	53	26	282
2	4	2	—	3	2	1	1	—	15	197	54	283
10	17	13	3	6	4	1	1	2	78	371	219	284
—	2	3	1	1	—	—	—	—	6	53	27	285
3	7	5	—	1	1	—	—	—	8	114	41	286
10	48	10	3	8	8	5	6	3	54	699	154	287
1	1	3	—	—	—	—	—	2	5	25	16	288
4	6	1	—	—	—	—	—	1	12	118	43	289
2	6	3	1	—	2	—	—	4	23	175	72	290
9	288	107	13	31	32	3	9	14	106	4.873	2.171	292
1	7	3	—	1	1	—	1	1	9	180	71	291
37	41	21	15	6	5	17	2	6	174	706	354	293
22	10	5	13	3	3	11	3	1	122	95	103	294
5	6	5	6	2	3	7	—	—	50	130	59	295
3	4	1	3	—	1	1	—	1	12	32	17	296
6	9	3	7	—	2	4	—	—	62	132	79	297
—	2	—	1	—	1	—	1	—	3	51	17	298
51	41	26	24	10	11	14	1	13	340	766	348	299
49	33	22	15	7	12	16	4	8	363	669	298	300
2	6	4	3	—	2	1	—	1	23	175	65	301
7	12	9	3	4	4	4	1	4	45	355	209	302
4	12	8	—	1	2	—	—	2	14	365	138	303
9	9	5	7	1	1	1	—	1	59	140	49	304
6	7	3	4	—	4	1	—	2	45	326	127	305
14	9	6	7	1	2	3	—	1	87	181	53	306
1	31	10	1	4	5	1	—	2	13	866	231	307
9	35	15	11	4	5	8	1	4	110	855	328	308
16	96	41	2	9	19	6	7	5	116	2.142	1.077	309
15	3	1	4	—	4	—	—	—	94	103	46	310
29	8	4	18	2	2	18	1	4	103	189	78	311
—	1	3	—	—	3	—	—	2	7	68	37	312
19	8	10	6	—	2	8	—	1	115	149	102	313
16	96	33	10	17	6	7	5	9	103	2.018	797	314
17	39	17	14	2	5	2	—	2	120	1.240	512	315
3.230	19.912	15.554	1.578	3.191	5.606	1.238	1.449	3.873	22.652	365.233	230.038	

segue TAV. 10 — Popolazione residente attiva in condizione professionale,

Codice dei Comuni	COMUNI	CLASSI								
		14 - 19			20 - 29			30 - 54		
		Agricoltura, caccia, foreste e pesca	Industrie	Altre attività	Agricoltura, caccia, foreste e pesca	Industrie	Altre attività	Agricoltura, caccia, foreste e pesca	Industrie	Altre attività
001	AGLIE'	3	4	8	3	33	43	25	124	99
002	AIRASCA	—	8	20	4	88	70	12	135	71
003	ALA DI STURA	4	1	5	4	1	8	15	1	19
004	ALBIANO D'IVREA	2	—	7	3	17	54	42	52	63
005	ALICE SUPERIORE	—	—	2	1	2	15	9	31	17
006	ALMESE	—	10	19	1	120	89	21	170	155
007	ALPETTE	—	—	1	—	2	5	3	6	16
008	ALPIGNANO	1	54	60	6	360	240	30	824	414
009	ANDEZENO	1	11	8	4	50	28	25	71	44
010	ANDRATE	—	8	1	3	6	11	24	16	16
011	ANGROGNA	1	4	8	2	9	12	25	12	15
012	ARIGNANO	—	8	2	5	10	12	22	22	20
013	AVIGLIANA	1	30	36	2	205	203	21	314	380
014	AZEGLIO	—	—	2	2	11	29	19	55	44
015	BAIRO	—	4	2	3	14	15	16	32	28
016	BALANGERO	—	7	17	4	45	78	5	67	130
017	BALDISSERO CANAVESE	—	1	2	—	1	17	4	23	27
018	BALDISSERO TORINESE	2	2	6	5	27	48	44	50	118
019	BALME	—	—	1	—	—	—	2	—	7
020	BANCHETTE	—	5	14	—	59	134	6	227	235
021	BARBANIA	—	8	3	1	20	25	23	33	36
022	BARDONECCHIA	—	—	13	3	4	116	12	10	230
023	BARONE CANAVESE	—	1	—	—	10	17	12	18	13
024	BEINASCO	1	49	75	7	444	394	18	1.094	763
025	BIBIANA	3	13	7	8	58	44	43	97	65
026	BOBBIO PELLICE	5	4	1	7	6	9	38	7	20
027	BOLLENGO	—	8	8	5	17	47	45	69	74
028	BORGARO TORINESE	1	29	50	12	265	264	27	415	404
029	BORGIALLO	—	1	3	—	—	10	14	15	13
030	BORGOFRANCO D'IVREA	—	9	15	8	33	120	24	143	154
031	BORGOMASINO	1	—	2	6	3	14	55	21	20
032	BORGONE SUSA	—	10	—	1	44	37	1	100	72
033	BOSCONERO	3	13	6	5	54	53	22	94	84
034	BRANDIZZO	2	21	31	5	172	148	17	259	204
035	BRICHERASIO	1	17	16	7	64	78	69	130	114
036	BROSSO	1	—	3	1	2	13	16	20	16
037	BROZOLO	—	—	2	1	9	8	19	7	13
038	BRUINO	3	17	23	3	112	111	17	247	244
039	BRUSASCO	—	2	2	5	23	22	20	33	59
040	BRUZOLO	1	5	4	1	30	23	6	67	35
041	BURIASCO	6	5	7	7	8	30	46	22	30
042	BUROLO	1	2	9	1	10	30	18	46	51
043	BUSANO	—	2	7	1	33	22	6	37	27
044	BUSOLENO	—	6	16	2	84	152	30	137	260
045	BUTTIGLIERA ALTA	—	17	19	—	101	135	6	176	249
046	CAFASSE	2	10	13	1	71	86	8	187	123
047	CALUSO	3	14	19	13	125	163	114	362	289
048	CAMBIANO	—	35	18	4	175	123	33	231	179
049	CAMPIGLIONE-FENILE	3	10	10	10	18	36	57	37	25
050	CANDIA CANAVESE	—	2	3	—	16	36	30	47	43
051	CANDIOLO	—	24	17	4	101	70	20	151	94
052	CANISCHIO	1	—	—	4	2	9	15	6	6
053	CANTALUPA	1	5	1	—	27	24	9	49	49
054	CANTOIRA	1	—	2	5	2	12	14	6	25
055	CAPRIE	—	12	6	2	35	23	11	61	47
056	CARAVINO	—	4	1	1	14	20	13	37	39
057	CAREMA	2	3	8	2	8	33	26	34	27
058	CARIGNANO	14	25	42	26	160	170	145	324	350
059	CARMAGNOLA	26	100	114	54	424	567	245	688	847
060	CASALBORGONE	1	2	6	—	8	31	64	11	43
061	CASCINETTE D'IVREA	1	1	5	2	15	35	9	72	73
062	CASELLETTE	—	18	5	3	68	46	11	128	96
063	CASELLE TORINESE	2	48	70	19	277	250	65	592	448
064	CASTAGNETO PO	—	2	2	1	11	18	24	18	31
065	CASTAGNOLE PIEMONTE	7	5	8	19	27	31	51	32	38
066	CASTELLAMONTE	3	12	28	8	107	230	95	289	413
067	CASTELNUOVO NIGRA	1	—	—	5	7	11	22	10	17
068	CASTIGLIONE TORINESE	3	16	21	5	75	107	44	95	196
069	CAVAGNOLO	2	5	6	3	46	40	24	60	75
070	CAVOUR	30	20	18	48	87	111	234	76	142
071	CERCENASCO	—	8	7	4	37	34	25	48	40
072	CERES	—	2	3	3	6	19	5	13	38
073	CERESOLE REALE	—	—	—	2	—	6	4	1	5
074	CESANA TORINESE	—	1	4	1	6	29	12	2	64
075	CHIALAMBERTO	—	—	2	2	—	5	10	2	19
076	CHIANOCCO	1	1	4	5	30	33	16	47	47
077	CHIAVERANO	—	2	12	4	24	62	16	84	100
078	CHIERI	10	131	155	29	719	710	152	1.560	1.216
079	CHIESANUOVA	—	—	1	1	2	7	6	7	5

per sesso, classe di età e settore di attività economica

FEMMINE

DI ETÀ (anni)												Codice dei Comuni
55 - 59			60 - 64			65 e più			TOTALE			
Agricoltura, caccia, foreste e pesca	Industrie	Altre attività	Agricoltura, caccia, foreste e pesca	Industrie	Altre attività	Agricoltura, caccia, foreste e pesca	Industrie	Altre attività	Agricoltura, caccia, foreste e pesca	Industrie	Altre attività	
4	1	14	3	—	9	1	—	3	39	162	176	4 001
4	—	4	2	1	2	—	—	—	22	232	167	002
4	—	1	1	—	—	—	—	3	28	3	36	003
12	2	9	1	—	—	3	1	2	63	72	135	004
1	—	1	—	—	2	1	—	3	12	33	40	005
3	3	8	1	—	4	2	—	4	28	303	279	006
1	1	1	—	—	1	1	—	1	5	9	25	007
3	7	27	4	1	8	1	—	3	45	1.246	752	008
5	—	7	—	1	1	—	1	—	35	134	88	009
4	—	3	1	—	1	—	—	2	32	30	34	010
8	—	—	4	—	1	—	—	—	40	25	36	011
5	—	2	—	—	—	—	—	—	32	40	36	012
13	8	28	—	1	5	5	1	8	42	559	660	013
8	2	4	4	2	2	1	1	2	34	71	83	014
1	—	—	—	—	—	—	—	—	20	50	45	015
1	3	10	—	—	2	—	—	—	10	122	237	016
1	1	2	—	—	1	—	—	7	5	26	56	017
9	3	4	4	—	3	1	—	—	65	82	179	018
2	—	4	1	—	1	—	—	2	5	—	15	019
2	1	11	—	1	6	—	—	1	8	293	401	020
5	2	2	—	—	1	—	—	1	29	63	68	021
6	1	21	1	—	6	1	—	10	23	15	396	022
5	—	3	1	—	1	—	—	1	18	29	35	023
1	22	26	—	3	6	—	—	—	27	1.612	1.264	024
6	2	9	—	1	1	2	—	3	62	171	129	025
9	—	—	2	—	—	—	—	1	61	17	31	026
22	1	2	8	—	3	8	—	2	88	95	136	027
2	5	8	—	1	—	2	—	1	44	715	727	028
2	—	1	2	—	1	—	—	—	18	16	28	029
8	1	18	—	—	3	1	—	6	41	186	316	030
14	—	2	9	—	3	1	—	3	86	24	44	031
—	—	7	—	1	4	—	—	7	2	155	127	032
3	—	3	1	1	2	—	1	4	34	163	152	033
1	3	18	—	1	2	2	—	3	27	456	406	034
13	5	4	2	—	2	3	—	—	95	216	214	035
4	2	4	—	—	—	—	—	—	22	24	36	036
2	1	3	1	—	1	—	—	—	23	17	27	037
4	5	4	—	—	1	2	—	—	29	381	383	038
3	2	10	—	—	5	2	—	4	30	60	102	039
—	—	3	—	1	—	—	—	2	8	103	67	040
6	—	1	—	—	1	—	—	1	65	35	70	041
5	—	5	—	—	1	1	—	—	26	58	96	042
2	2	1	—	—	—	—	—	—	9	74	57	043
7	4	27	—	1	9	2	—	10	41	232	474	044
1	2	8	—	—	4	—	—	9	7	296	424	045
1	—	8	—	—	2	1	—	1	13	268	233	046
28	7	33	4	—	11	4	1	10	166	509	525	047
4	3	16	1	1	5	—	1	7	42	446	348	048
10	1	—	—	—	—	—	—	—	80	66	71	049
5	1	6	1	—	1	—	—	1	36	66	90	050
1	—	10	—	—	1	—	—	—	25	276	192	051
3	—	—	—	—	—	—	—	—	23	8	15	052
2	2	1	—	1	—	—	—	—	12	84	75	053
4	—	—	2	1	1	—	2	2	26	11	42	054
5	4	3	—	—	2	—	—	1	18	112	82	055
2	4	4	—	—	—	1	1	—	17	60	64	056
9	1	3	2	—	—	3	—	3	44	46	74	057
23	6	31	5	1	11	2	1	2	215	517	606	058
34	8	52	6	1	25	4	2	20	369	1.223	1.625	059
12	1	6	1	—	—	—	—	2	78	22	88	060
—	2	5	—	2	1	1	—	3	13	92	122	061
5	—	3	2	—	4	1	1	—	22	215	154	062
10	18	29	2	2	12	1	—	24	99	937	833	063
11	—	4	3	—	—	—	—	1	39	31	56	064
5	—	—	—	1	2	—	—	4	82	65	83	065
24	9	27	3	1	13	3	2	18	136	420	729	066
2	—	8	—	—	—	—	—	3	30	17	39	067
12	3	13	2	1	6	—	1	1	66	191	344	068
6	1	7	2	—	3	1	—	2	38	112	133	069
53	3	16	11	1	9	7	—	9	383	187	305	070
4	2	7	1	—	2	—	—	3	34	95	93	071
1	—	3	—	1	3	1	—	4	10	22	70	072
2	—	2	—	—	2	—	—	2	8	1	17	073
2	—	7	—	—	3	—	—	3	15	9	110	074
1	—	1	5	—	1	4	—	3	22	2	31	075
4	—	1	—	—	—	—	—	2	26	78	87	076
9	1	10	—	—	1	—	—	2	29	111	187	077
35	64	66	8	16	23	9	10	35	243	2.500	2.205	078
3	—	—	—	—	—	—	—	—	10	9	13	079

segue TAV. 10 — Popolazione residente attiva in condizione professionale,

C —

Codice dei Comuni	COMUNI	CLASSI								
		14 - 19			20 - 29			30 - 54		
		Agricoltura, caccia, foreste e pesca	Industrie	Altre attività	Agricoltura, caccia, foreste e pesca	Industrie	Altre attività	Agricoltura, caccia, foreste e pesca	Industrie	Altre attività
080	CHIOMONTE	—	—	3	1	3	34	8	6	41
081	CHIUSA DI SAN MICHELE	—	9	6	1	44	30	2	62	45
082	CHIVASSO	3	32	96	35	528	663	162	985	1.110
083	CICONIO	—	3	1	7	8	5	12	16	12
084	CINTANO	—	1	1	1	1	5	6	6	11
085	CINZANO	—	1	2	1	3	4	7	8	12
086	CIRIÉ	3	40	107	9	458	526	43	786	800
087	CLAVIERE	—	—	1	—	2	10	—	—	21
088	COASSOLO TORINESE	1	3	3	—	4	30	31	16	34
089	COAZZE	3	12	9	3	38	52	13	61	61
090	COLLEGNO	4	151	190	4	1.006	1.219	46	2.127	2.375
091	COLLERETTO CASTELNUOVO	1	—	—	2	3	16	15	8	8
092	COLLERETTO GIACOSA	—	2	1	2	3	17	9	20	22
093	CONDOVE	8	15	12	5	94	73	36	135	125
094	CORIO	2	6	10	10	71	47	36	66	85
095	COSSANO CANAVESE	—	—	1	—	6	17	39	17	14
096	CUCEGLIO	—	3	3	2	12	13	9	29	20
097	CUMIANA	2	13	22	11	114	102	84	164	170
098	CUORGNE'	1	12	40	3	155	304	39	387	442
099	DRUMENTO	3	29	24	8	204	158	18	362	273
100	EXILLES	—	—	1	1	—	5	22	2	8
101	FAVRIA	2	26	14	9	92	81	43	115	127
102	FELETTO	—	21	6	1	65	39	10	87	68
103	FENESTRELLE	—	—	5	1	3	20	8	8	48
104	FIANO	—	2	11	1	33	61	7	74	110
105	FIORANO CANAVESE	—	—	4	1	7	30	9	43	40
106	FOGLIZZO	2	7	9	5	41	30	37	62	73
107	FORNO CANAVESE	—	38	19	—	111	55	7	153	105
108	FRASSINETTO	4	—	5	4	4	5	23	1	5
109	FRONT	1	3	8	2	24	19	15	49	33
110	FROSSASCO	1	7	14	8	44	48	33	64	71
111	GARZIGLIANA	2	1	5	10	9	10	28	10	8
112	GASSINO TORINESE	4	28	53	6	187	208	48	238	363
113	GERMAGNANO	—	1	8	—	20	35	6	34	44
114	GIAGLIONE	—	—	4	—	6	17	10	15	19
115	GIAVENO	4	50	50	8	210	264	57	346	432
116	GIVOLETTO	1	4	7	2	37	36	12	56	93
117	GRAVERE	—	—	1	2	2	11	6	4	15
118	GROSCAVALLO	5	—	1	3	—	4	13	2	6
119	GROSSO	1	1	3	2	8	22	4	29	22
120	GRUGLIASCO	6	116	163	8	902	796	37	1.779	1.453
121	INGRIA	—	1	—	1	1	1	3	1	5
122	INVERSO PINASCA	—	1	4	—	12	15	1	32	11
123	ISOLABELLA	—	—	1	4	4	6	22	2	1
124	ISSIGLIO	—	1	4	4	5	8	7	19	7
125	IVREA	2	28	103	3	255	769	42	1.194	1.564
126	LA CASSA	—	11	7	—	12	17	11	46	33
127	LA LOGGIA	—	24	35	6	154	114	37	278	177
128	LANZO TORINESE	2	8	34	4	59	167	22	129	296
129	LAURIANO	1	4	6	4	20	18	19	25	45
130	LEINI	3	58	60	8	286	365	71	491	521
131	LEMIE	1	—	—	4	1	2	12	5	7
132	LESSOLO	1	2	12	—	15	52	21	98	85
133	LEVONE	—	2	—	1	4	8	8	12	10
134	LOCANA	6	4	5	6	31	39	56	25	72
135	LOMBARDORE	—	9	4	—	33	25	8	33	45
136	LOMBRIASCO	1	1	7	1	12	12	17	7	27
137	LORANZE'	—	1	2	1	13	26	11	57	38
138	LUGNACCO	—	—	2	—	1	10	3	27	10
139	LUSERNA SAN GIOVANNI	4	28	25	10	142	136	35	278	320
140	LUSERNETTA	—	8	—	—	13	5	11	24	14
141	LUSIGLIE'	—	4	1	2	4	7	3	30	9
142	MACELLO	10	—	3	12	10	25	57	11	25
143	MAGLIONE	—	—	—	4	2	10	31	10	13
144	MARENTINO	—	2	2	1	12	21	25	22	30
145	MASSELLO	—	—	—	—	—	2	4	1	3
146	MATHI	1	21	20	1	78	87	5	180	162
147	MATTIE	2	—	3	1	10	10	10	9	7
148	MAZZE'	3	7	9	13	72	66	98	153	91
149	MEANA DI SUSÀ	—	2	2	1	8	20	9	15	31
150	MERCENASCO	—	—	1	3	17	23	37	58	41
151	MEUGLIANO	2	—	—	—	1	3	7	1	6
152	MEZZENILE	1	6	3	2	17	14	10	22	30
153	MOMBELLO DI TORINO	—	1	—	—	6	3	8	6	7
154	MOMPANTERO	—	1	3	4	8	13	3	23	18
155	MONASTERO DI LANZO	—	1	4	6	6	12	18	5	15
156	MONCALIERI	17	146	287	49	1.140	1.681	233	2.198	3.336
157	MONCENISIO	—	—	1	1	1	1	—	—	—
158	MONTALDO TORINESE	1	1	1	3	10	9	18	8	13

per sesso, classe di età e settore di attività economica

F E M M I N E

DI ETÀ (anni)												Codice dei Comuni
55 - 59			60 - 64			65 e più			TOTALE			
Agricoltura, caccia, foreste e pesca	Industrie	Altre attività	Agricoltura, caccia, foreste e pesca	Industrie	Altre attività	Agricoltura, caccia, foreste e pesca	Industrie	Altre attività	Agricoltura, caccia, foreste e pesca	Industrie	Altre attività	
	—	4	—	—	1	1	—	1	14	9	84	080
	—	5	1	—	—	—	—	—	4	116	86	081
33	14	94	8	1	30	5	3	31	246	1.563	2.024	082
3	1	—	—	—	2	—	—	—	22	28	20	083
3	—	1	1	—	—	—	—	—	11	8	18	084
4	2	—	—	—	1	1	—	—	13	14	19	085
12	22	56	1	4	13	2	1	14	70	1.311	1.516	086
—	—	1	—	—	1	—	—	—	—	2	34	087
9	—	2	—	—	1	1	1	1	42	24	71	088
3	1	7	—	—	5	—	—	6	22	112	140	089
4	49	83	2	11	29	—	4	10	60	3.348	3.906	090
5	—	2	—	—	2	1	—	—	24	11	28	091
3	—	2	1	—	—	2	—	1	17	25	43	092
6	4	11	1	1	6	3	—	4	59	249	231	093
7	2	4	2	—	4	1	—	4	58	145	154	094
16	—	4	6	—	1	1	1	—	62	24	37	095
1	1	4	—	—	1	—	—	—	12	45	41	096
25	5	15	4	1	6	6	1	7	132	298	322	097
7	5	33	5	2	19	—	1	16	55	562	854	098
6	11	9	—	1	3	1	2	2	36	609	469	099
2	1	—	—	—	1	—	—	1	25	3	16	100
7	6	11	2	3	5	1	—	1	64	242	239	101
—	1	3	—	—	3	—	—	10	11	174	129	102
4	—	2	1	—	1	—	—	5	14	11	81	103
—	1	3	1	—	2	—	—	—	9	110	187	104
3	2	2	1	—	1	—	—	2	14	52	79	105
16	4	10	1	—	7	—	1	10	61	115	139	106
1	6	10	—	1	4	—	—	5	8	309	198	107
3	—	1	1	—	2	1	—	1	36	5	19	108
2	—	8	—	—	1	—	—	4	20	76	73	109
12	1	4	1	—	1	—	—	6	55	116	144	110
8	—	4	2	—	—	3	—	1	53	20	28	111
11	6	13	1	—	2	1	—	3	71	459	642	112
1	2	5	—	—	1	1	—	3	8	57	96	113
5	—	2	1	—	1	—	—	1	16	21	44	114
14	10	42	3	5	13	1	8	20	87	629	821	115
1	1	3	—	—	1	1	—	1	17	98	141	116
2	—	—	—	—	1	—	—	—	10	6	28	117
2	—	—	1	1	2	1	—	1	25	3	14	118
—	—	2	1	—	—	—	—	—	8	38	49	119
3	34	59	1	3	27	1	3	11	56	2.837	2.509	120
—	—	—	—	—	1	—	—	—	4	3	7	121
1	1	—	—	1	—	—	—	—	2	47	30	122
4	—	—	—	—	—	—	—	—	30	6	8	123
—	—	3	—	—	2	—	—	—	11	25	24	124
10	24	134	1	4	47	6	2	38	64	1.507	2.655	125
—	1	3	—	—	1	—	—	2	11	70	63	126
11	3	12	3	—	2	—	—	2	57	459	342	127
2	5	19	—	1	20	1	—	17	31	202	553	128
7	—	6	3	—	2	—	—	5	34	49	82	129
14	8	19	3	4	8	2	1	7	101	848	980	130
3	—	2	—	—	1	—	1	1	20	7	13	131
3	1	10	—	1	2	—	—	3	25	117	164	132
—	5	2	—	—	—	—	—	2	9	23	22	133
15	—	8	6	—	5	1	—	5	90	60	134	134
1	—	2	—	—	2	—	—	—	9	75	78	135
2	—	8	—	1	3	—	1	6	21	22	63	136
7	2	4	—	—	—	4	—	—	23	73	70	137
1	1	—	—	—	—	—	—	1	4	29	23	138
9	6	19	—	—	7	1	—	12	59	454	519	139
4	—	1	1	—	—	—	—	1	16	45	21	140
—	—	—	—	—	—	—	—	2	5	38	19	141
13	—	2	—	—	1	1	—	1	93	21	57	142
13	2	—	7	—	—	9	—	—	64	14	23	143
5	—	2	1	—	3	—	—	—	32	36	58	144
—	—	—	—	—	—	—	—	—	4	1	5	145
2	6	8	2	—	3	—	—	4	11	285	284	146
2	—	1	1	—	2	—	—	3	16	19	26	147
25	6	15	4	3	2	2	1	3	145	242	186	148
5	—	5	—	—	1	—	—	—	15	25	59	149
8	5	4	3	1	3	3	—	—	54	81	72	150
—	—	—	2	—	1	—	—	—	11	2	10	151
3	1	2	1	—	2	—	—	4	17	46	55	152
4	1	1	—	—	—	1	—	—	13	14	11	153
—	—	—	1	—	—	1	—	—	9	32	34	154
8	—	1	6	—	—	2	—	—	40	12	32	155
34	43	144	10	8	47	10	7	51	353	3.542	5.546	156
1	—	—	1	—	—	—	—	—	3	1	2	157
7	1	2	2	—	1	4	—	—	35	20	26	158

segue TAV. 10 — Popolazione residente attiva in condizione professionale,

C —

Codice dei Comuni	COMUNI	CLASSI								
		14 - 19			20 - 29			30 - 54		
		Agricoltura, caccia, foreste e pesca	Industrie	Altre attività	Agricoltura, caccia, foreste e pesca	Industrie	Altre attività	Agricoltura, caccia, foreste e pesca	Industrie	Altre attività
159	MONTALENGHE	—	3	2	1	10	12	7	30	34
160	MONTALTO DORA	—	6	16	2	31	105	10	129	227
161	MONTANARO	3	15	23	9	128	96	56	222	136
162	MONTEU DA PO	—	2	7	1	12	17	16	23	21
163	MORIONDO TORINESE	—	—	1	1	16	12	20	14	15
164	NICHELINO	7	144	229	23	924	977	65	2.220	1.516
165	NOASCA	—	—	—	1	1	7	18	2	10
166	NOLE	—	30	24	2	156	178	22	259	193
167	NOMAGLIO	—	1	2	—	3	14	4	14	12
168	NONE	3	42	30	8	249	157	36	388	188
169	NOVALESA	3	—	1	4	2	23	34	8	11
170	OGLIANICO	—	6	8	1	24	23	12	53	29
171	ORBASSANO	3	58	80	13	453	436	27	1.072	590
172	ORIO CANAVESE	—	2	3	—	12	15	6	32	57
173	OSASCO	—	4	1	3	10	15	14	26	20
174	OSASIO	2	1	2	2	9	15	15	4	12
175	OULX	—	3	8	—	4	66	25	14	115
176	OZEGNA	—	1	4	—	16	13	18	50	39
177	PALAZZO CANAVESE	—	—	2	—	14	18	23	28	26
178	PANCALIERI	1	—	11	8	24	49	23	51	64
179	PAELLA	—	—	2	—	4	12	3	17	16
180	PAVAROLO	2	1	—	6	11	16	23	14	28
181	PAVONE CANAVESE	1	4	15	1	44	92	28	240	204
182	PECCO	—	—	2	—	1	2	4	13	2
183	PECETTO TORINESE	1	5	14	4	26	91	41	52	190
184	PEROSA ARGENTINA	3	6	25	1	72	105	8	256	144
185	PEROSA CANAVESE	—	1	—	1	5	9	13	18	12
186	PERRERO	—	—	6	1	12	7	4	21	33
187	PERTUSIO	2	4	3	4	12	7	19	11	14
188	PESSINETTO	—	2	3	—	10	20	2	21	36
189	PIANEZZA	2	40	38	13	238	196	27	451	435
190	PINASCA	1	5	9	3	35	63	12	122	91
191	PINEROLO	7	45	142	21	524	922	146	1.303	1.725
192	PINO TORINESE	2	7	27	3	66	166	37	126	482
193	PIOBESI TORINESE	4	26	13	10	90	53	43	120	80
194	PIOSSASCO	5	44	71	7	377	332	53	934	533
195	PISCINA	1	7	15	10	50	60	56	75	77
196	PIVERONE	—	1	4	5	14	26	42	36	41
197	POIRINO	16	25	35	38	162	173	184	221	255
198	POMARETTO	—	—	6	—	17	33	5	65	56
199	PONT-CANAVESE	—	21	11	3	93	82	21	175	178
200	PORTE	—	5	6	1	11	19	1	51	29
201	PRAGELATO	1	1	3	1	1	10	11	5	25
202	PRALI	—	—	2	7	—	9	11	4	12
203	PRALORMO	4	4	1	6	27	30	38	27	31
204	PRAMOLLO	—	—	2	1	6	6	7	10	5
205	PRAROSTINO	1	1	4	2	11	25	30	20	22
206	PRASCORSANO	—	1	6	4	16	12	18	10	20
207	PRATIGLIONE	—	9	2	—	21	13	6	16	7
208	QUAGLIUZZO	—	—	—	—	5	11	5	20	12
209	QUASSOLO	—	2	6	—	1	14	2	16	25
210	QUINCINETTO	1	5	6	1	18	27	22	41	35
211	REANO	—	4	3	—	12	13	5	32	41
212	RIBORDONE	—	—	—	—	—	2	6	3	4
213	RIVALBA	1	—	4	2	9	16	23	20	26
214	RIVALTA DI TORINO	1	49	54	6	340	296	32	715	590
215	RIVA PRESSO CHIERI	5	10	10	9	66	58	73	96	87
216	RIVARA	1	29	5	6	55	44	26	60	46
217	RIVAROLO CANAVESE	9	33	43	10	231	265	76	547	405
218	RIVAROSSA	1	6	1	2	14	23	10	20	32
219	RIVOLI	9	182	215	18	1.183	1.101	80	2.316	1.949
220	ROBASSOMERO	1	10	13	2	44	76	12	114	113
221	ROCCA CANAVESE	—	2	2	—	23	36	25	35	36
222	ROLETTO	1	2	3	2	21	27	21	46	64
223	ROMANO CANAVESE	—	5	10	4	44	77	23	145	119
224	RONCO CANAVESE	2	1	1	—	1	9	6	3	17
225	RONDISSONE	2	3	6	4	29	27	30	56	37
226	RORA'	—	2	1	5	1	2	9	4	7
228	ROSTA	—	9	5	3	52	60	7	104	153
227	ROURE	—	2	8	2	9	26	5	44	30
229	RUBIANA	—	4	7	1	19	43	9	20	50
230	RUEGLIO	1	2	4	2	4	17	19	54	29
231	SALASSA	—	21	5	1	40	27	6	70	37
232	SALBERTRAND	—	1	2	1	3	9	20	6	16
233	SALERANO CANAVESE	—	—	3	—	8	10	2	24	15
234	SALZA DI PINEROLO	—	—	—	1	1	2	1	1	1
235	SAMONE	—	3	8	1	13	37	7	61	70
236	SAN BENIGNO CANAVESE	1	12	10	7	113	106	21	194	141
237	SAN CARLO CANAVESE	1	6	15	5	59	61	33	113	108

per sesso, classe di età e settore di attività economica

FEMMINE

DI ETÀ (anni)												Codice dei Comuni
55 - 59			60 - 64			65 e più			TOTALE			
Agricoltura, caccia, foreste e pesca	Industrie	Altre attività	Agricoltura, caccia, foreste e pesca	Industrie	Altre attività	Agricoltura, caccia, foreste e pesca	Industrie	Altre attività	Agricoltura, caccia, foreste e pesca	Industrie	Altre attività	
4	—	1	1	—	—	—	—	1	13	43	50	159
9	2	9	3	—	2	1	—	2	25	168	361	160
15	3	16	4	2	3	3	—	5	90	370	279	161
2	—	2	—	—	1	—	—	—	19	37	48	162
5	2	4	—	—	—	—	—	—	26	32	32	163
11	24	78	2	6	17	1	3	16	109	3.321	2.833	164
6	—	2	—	—	—	—	—	—	25	3	19	165
7	10	14	3	2	6	—	—	7	34	457	422	166
—	7	—	1	1	1	2	—	—	8	18	29	167
5	—	4	2	—	1	—	—	2	48	687	394	168
3	1	3	1	—	—	—	—	2	48	10	42	169
6	14	37	2	—	9	2	—	9	17	84	65	170
4	—	4	1	—	2	3	—	—	53	1.597	1.161	171
1	—	1	—	1	1	2	—	1	14	46	81	172
2	—	1	1	—	—	1	—	2	20	40	39	173
5	1	14	1	2	4	2	4	5	23	14	32	174
4	1	4	—	—	1	—	—	3	33	28	212	175
8	1	1	2	1	—	1	—	2	22	68	64	176
4	3	7	—	—	4	—	—	4	34	44	49	177
1	1	1	—	—	1	—	—	—	36	78	139	178
5	—	2	3	—	1	3	—	—	4	22	32	179
13	1	9	4	1	—	5	—	4	42	26	47	180
1	—	1	—	—	2	—	—	—	52	290	324	181
6	2	11	3	1	3	1	—	4	5	14	9	182
2	2	9	—	—	3	—	—	6	56	86	313	183
5	1	1	2	—	1	—	—	—	14	336	292	184
2	1	3	—	—	2	—	—	2	21	25	23	185
6	1	3	—	—	—	1	—	—	7	34	53	186
2	—	2	—	—	2	—	—	3	32	28	27	187
5	9	25	—	2	10	—	1	7	4	33	66	188
4	1	6	—	—	6	1	—	14	47	741	711	189
49	39	162	9	5	65	6	4	51	21	163	189	190
15	6	37	4	3	8	1	—	8	238	1.920	3.067	191
9	2	6	1	1	5	—	—	3	62	208	728	192
9	7	21	—	1	12	—	—	9	67	239	160	193
13	—	5	1	1	3	1	—	1	74	1.363	978	194
9	—	4	—	1	4	5	—	2	82	133	161	195
40	7	14	3	5	6	4	2	6	61	52	81	196
3	1	6	—	—	1	—	1	1	285	422	489	197
4	2	20	2	1	9	1	—	8	8	84	103	198
2	2	4	—	—	2	—	—	—	31	292	308	199
4	—	1	1	—	1	—	—	—	4	69	60	200
6	—	1	—	—	—	—	—	1	18	7	40	201
8	2	3	1	—	4	3	—	—	24	4	25	202
1	2	—	—	—	—	—	—	1	60	60	69	203
9	—	1	1	—	1	2	—	—	9	18	14	204
2	—	5	—	—	—	—	—	—	45	32	53	205
3	—	1	1	—	—	—	—	—	24	27	43	206
—	—	2	—	—	—	—	—	—	10	46	23	207
1	1	3	1	—	—	1	—	—	5	25	25	208
6	1	5	—	—	—	1	—	—	5	20	48	209
—	1	2	1	—	1	1	—	1	31	65	74	210
1	—	—	—	—	—	—	—	2	7	49	60	211
9	2	6	1	—	3	5	—	2	7	3	8	212
3	6	23	5	1	7	—	1	6	41	31	57	213
13	1	1	3	2	3	1	—	2	47	1.112	976	214
6	5	10	6	1	6	1	1	1	104	175	161	215
7	13	34	3	2	21	—	—	10	46	151	112	216
—	—	2	—	—	1	—	—	—	105	826	778	217
16	51	104	3	6	31	4	2	23	13	40	59	218
4	3	3	—	—	—	—	—	—	130	3.740	3.423	219
9	2	6	1	—	1	1	—	1	19	171	205	220
7	1	1	—	—	—	—	—	—	36	62	82	221
8	—	7	3	—	2	1	1	—	31	70	95	222
2	—	1	—	—	1	—	—	2	39	195	215	223
2	3	8	1	—	—	—	—	1	10	5	31	224
2	—	—	1	—	—	—	—	—	39	91	79	225
—	1	8	1	—	2	—	—	4	17	7	10	226
5	—	3	—	1	1	—	—	—	11	166	232	228
—	—	3	1	—	1	—	—	—	12	56	68	227
5	—	2	—	—	2	—	—	4	12	43	105	229
1	—	6	1	1	2	—	—	1	27	60	58	230
7	—	2	2	—	—	—	—	—	9	132	78	231
—	—	1	—	—	—	—	—	—	30	10	30	232
4	2	8	—	1	1	2	—	—	2	32	29	233
9	2	13	2	—	2	1	1	1	2	2	3	234
3	2	9	1	—	2	—	—	4	14	80	124	235
									41	322	273	236
									43	180	199	237

segue TAV. 10 — Popolazione residente attiva in condizione professionale,

C —

Codice dei Comuni	COMUNI	CLASSI								
		14 - 19			20 - 29			30 - 54		
		Agricoltura, caccia, foreste e pesca	Industrie	Altre attività	Agricoltura, caccia, foreste e pesca	Industrie	Altre attività	Agricoltura, caccia, foreste e pesca	Industrie	Altre attività
238	SAN COLOMBANO BELMONTE	1	1	—	1	2	8	9	9	8
239	SAN DIDERO	—	—	—	—	5	7	—	14	12
240	SAN FRANCESCO AL CAMPO	1	12	17	4	79	53	20	132	130
241	SANGANO	—	4	12	2	60	61	2	91	101
242	SAN GERMANO CHISONE	3	—	11	1	20	34	15	65	57
243	SAN GILLIO	1	13	9	6	33	44	7	85	88
244	SAN GIORGIO CANAVESE	1	2	9	3	33	56	26	96	85
245	SAN GIORIO DI SUSÀ	1	—	1	1	13	9	3	28	32
246	SAN GIUSTO CANAVESE	1	10	7	5	42	44	24	124	87
247	SAN MARTINO CANAVESE	—	2	1	3	5	17	23	33	25
248	SAN MAURIZIO CANAVESE	1	26	27	8	147	132	42	293	316
249	SAN MAURO TORINESE	3	49	61	5	264	395	40	508	740
250	SAN PIETRO VAL LEMINA	1	2	8	5	14	25	26	15	56
251	SAN PONSO	—	6	1	—	4	3	7	10	5
252	SAN RAFFAELE CIMENA	2	5	10	4	39	43	36	48	81
253	SAN SEBASTIANO DA PO	2	5	3	4	14	23	45	25	39
254	SAN SECONDO DI PINEROLO	2	6	15	3	49	77	60	88	148
255	SANT'AMBROGIO DI TORINO	2	25	17	1	84	67	10	169	121
256	SANT'ANTONINO DI SUSÀ	—	19	10	3	130	78	4	224	124
257	SANTENA	4	33	26	17	242	193	46	418	285
258	SAUZE DI CESANA	2	—	—	3	—	5	5	—	8
259	SAUZE D'OUXX	—	1	7	5	5	39	11	2	85
260	SCALENGHE	11	6	15	6	44	62	63	53	55
261	SCARMAGNO	1	4	4	—	11	34	7	45	42
262	SCIOLZE	—	—	2	2	13	17	20	27	28
263	SESTRIERE	—	—	6	1	2	35	2	—	78
264	SETTIMO ROTTARO	—	1	3	—	5	11	15	14	17
265	SETTIMO TORINESE	7	152	230	15	1.090	961	58	2.213	1.390
266	SETTIMO VITTONÈ	4	6	12	15	15	45	64	46	48
267	SPARONE	3	4	6	2	34	23	29	55	29
268	STRAMBINELLO	—	1	1	—	3	10	2	14	5
269	STRAMBINO	1	12	21	8	106	175	68	300	264
270	SUSÀ	1	14	36	1	49	197	29	147	362
271	TAVAGNASCO	2	1	7	6	9	26	17	27	36
272	TORINO	57	1.653	4.236	356	15.111	30.820	821	32.792	67.304
273	TORRAZZA PIEMONTE	—	5	7	1	33	41	13	52	67
274	TORRE CANAVESE	1	1	3	1	3	13	2	18	22
275	TORRE PELLICE	1	5	15	4	56	116	13	108	249
276	TRANA	—	5	10	3	36	46	11	65	89
277	TRAUSELLA	—	—	1	—	2	5	2	1	5
278	TRAVERSELLA	2	1	2	5	3	6	16	8	15
279	TRAVES	—	—	2	2	11	16	2	18	9
280	TROFARELLO	2	34	31	9	156	189	40	325	280
281	USSEAUX	—	—	5	1	2	5	4	2	5
282	USSEGLIO	5	—	—	3	—	—	10	—	17
283	VAIE	—	1	11	1	18	15	7	74	27
284	VAL DELLA TORRE	—	8	12	6	44	48	31	68	116
285	VALGIOIE	—	2	2	—	6	8	8	5	7
286	VALLO TORINESE	—	3	3	—	20	11	2	28	22
287	VALPERGA	—	13	17	8	57	74	52	109	92
288	VALPRATO SOANA	—	2	2	—	4	4	2	2	11
289	VARISELLA	—	4	—	—	15	10	3	19	19
290	VAUDA CANAVESE	2	4	4	—	14	29	15	44	24
292	VENARIA	2	69	110	5	571	603	29	1.318	1.044
291	VENAUS	—	—	9	—	7	37	9	11	24
293	VEROLENGO	1	13	10	7	69	88	94	128	132
294	VERRUA SAVOIA	3	4	3	8	8	16	72	7	26
295	VESTIGNE'	2	1	1	—	4	22	33	39	38
296	VIALFRE'	—	—	—	1	5	6	10	8	7
297	VICO CANAVESE	1	1	2	5	5	30	30	21	40
298	VIDRACCO	—	2	2	—	5	6	2	20	12
299	VIGONE	8	13	29	23	86	96	118	169	138
300	VILLAFRANCA PIEMONTE	12	21	22	32	75	80	110	87	132
301	VILLANOVA CANAVESE	5	3	3	—	16	19	13	43	22
302	VILLARBASSE	1	5	4	—	46	41	11	83	98
303	VILLAR DORA	1	8	7	1	55	28	5	76	61
304	VILLAREGGIA	—	3	3	4	16	17	24	24	32
305	VILLAR FOCCHIARDO	1	5	7	3	34	31	14	101	59
306	VILLAR PELLICE	1	4	7	7	9	30	34	55	38
307	VILLAR PEROSA	1	3	13	2	72	110	6	228	166
308	VILLASTELLONE	—	20	12	10	119	129	31	242	163
309	VINOVO	5	70	46	5	313	286	47	537	455
310	VIRLE PIEMONTE	—	8	4	3	24	16	43	26	28
311	VISCHE	—	4	1	2	18	26	87	45	31
312	VISTRORIO	—	1	—	—	1	15	4	27	20
313	VIU'	11	2	5	13	6	16	55	4	51
314	VOLPIANO	—	42	39	8	266	229	47	415	339
315	VOLVERA	3	39	18	5	201	137	23	316	205
	TOTALE PROVINCIA	578	5.426	9.414	1.789	39.192	59.088	9.446	82.102	115.487

per sesso, classe di età e settore di attività economica

FEMMINE

DI ETÀ (anni)												Codice dei Comuni
55 - 59			60 - 64			65 e più			TOTALE			
Agricoltura, caccia, foreste e pesca	Industrie	Altre attività	Agricoltura, caccia, foreste e pesca	Industrie	Altre attività	Agricoltura, caccia, foreste e pesca	Industrie	Altre attività	Agricoltura, caccia, foreste e pesca	Industrie	Altre attività	
2	—	2	—	—	—	—	—	—	13	12	18	238
1	—	—	—	—	—	—	—	—	1	19	19	239
7	3	5	—	1	—	2	—	5	34	227	210	240
—	2	6	—	1	2	—	1	3	4	159	185	241
1	1	3	—	—	1	—	1	—	20	87	106	242
4	2	2	1	—	1	—	—	—	19	133	144	243
1	1	6	2	—	5	1	2	3	34	134	164	244
—	1	1	—	—	—	—	—	2	5	42	45	245
4	—	8	1	—	—	—	1	3	35	177	149	246
2	—	2	5	—	—	1	—	—	34	40	45	247
12	8	22	2	2	8	1	1	5	66	477	510	248
12	17	35	2	2	17	—	4	8	62	844	1.256	249
5	1	3	—	1	—	—	—	1	37	33	94	250
1	—	—	—	—	—	—	—	—	8	20	9	251
3	1	5	1	—	3	3	2	8	49	95	150	252
13	—	4	4	—	3	1	—	2	69	44	74	253
10	2	9	2	—	4	—	—	5	77	145	258	254
3	3	8	—	2	2	—	—	2	16	283	217	255
—	3	9	—	1	3	1	—	4	8	377	228	256
12	12	13	4	1	4	5	1	2	88	707	523	257
—	—	—	—	—	—	—	—	—	10	—	13	258
1	—	8	—	1	3	—	—	1	17	9	143	259
3	7	7	2	—	7	1	1	3	86	111	149	260
6	—	4	2	—	—	—	—	3	16	60	87	261
5	—	2	—	—	1	1	—	—	28	40	50	262
—	1	12	—	—	4	—	—	4	3	3	139	263
3	2	2	3	1	2	—	1	—	21	24	35	264
8	46	84	2	9	19	—	2	9	90	3.512	2.693	265
18	—	3	2	2	1	1	—	3	104	69	112	266
8	1	2	—	—	3	1	1	1	43	95	64	267
3	—	—	—	—	—	—	—	1	5	18	17	268
8	4	31	—	3	10	2	—	12	87	425	513	269
4	7	40	—	2	15	3	1	16	38	220	666	270
6	—	4	2	—	2	1	—	1	34	37	76	271
71	1.131	5.379	25	210	2.023	31	164	1.767	1.361	51.061	111.529	272
5	4	2	—	—	—	1	—	3	20	94	120	273
—	1	2	—	—	1	—	—	—	4	23	41	274
7	5	23	—	—	11	—	—	3	25	174	417	275
1	1	5	—	—	1	—	1	2	15	108	153	276
1	—	1	—	—	—	—	—	—	3	3	12	277
—	—	1	1	—	1	1	—	—	25	12	25	278
—	—	2	—	—	—	—	—	1	4	29	30	279
10	11	18	—	1	6	1	2	6	62	529	530	280
1	—	1	1	—	—	1	—	—	8	4	16	281
4	1	2	—	—	1	1	—	2	23	1	27	282
3	2	2	—	1	—	—	—	—	11	96	55	283
12	2	6	2	—	2	—	—	1	51	122	185	284
2	—	1	1	—	1	—	—	—	11	13	19	285
—	—	—	—	1	—	—	—	1	2	52	37	286
11	4	7	5	3	4	—	—	5	76	186	199	287
1	—	1	—	—	—	—	—	—	3	8	18	288
1	1	—	—	—	—	—	—	1	4	39	30	289
2	—	6	—	—	1	—	—	—	19	62	64	290
2	18	54	—	5	13	1	2	15	39	1.983	1.839	292
3	—	2	—	—	1	—	—	1	12	18	74	291
20	2	11	10	—	4	6	—	2	138	212	247	293
16	—	4	7	—	2	2	2	3	108	21	54	294
9	1	5	5	—	1	1	—	—	50	45	67	295
2	—	2	1	—	—	—	—	—	14	13	15	296
4	—	4	—	—	2	1	1	—	41	28	78	297
1	1	3	—	—	—	—	—	—	3	28	23	298
22	10	11	4	—	8	1	—	5	176	278	287	299
26	7	15	7	—	4	—	—	12	187	190	265	300
2	—	1	—	—	—	—	—	2	20	62	47	301
4	—	9	1	1	2	—	—	2	17	135	156	302
1	2	6	—	1	3	1	—	1	9	142	106	303
10	—	6	—	—	—	—	—	6	38	43	65	304
1	1	4	—	—	2	—	—	1	19	141	104	305
8	—	2	2	—	2	1	—	1	53	68	80	306
1	1	8	—	2	3	1	—	2	11	306	302	307
5	4	7	—	2	2	—	1	3	46	388	316	308
5	6	19	1	1	7	—	—	3	63	927	816	309
4	1	2	—	—	2	—	—	6	50	59	58	310
32	1	4	7	—	—	3	—	2	131	68	64	311
1	1	4	—	—	1	—	—	1	5	30	41	312
11	1	10	5	—	6	3	—	17	98	13	105	313
10	8	20	5	2	7	1	—	11	71	733	645	314
6	4	12	1	—	2	3	1	1	41	561	375	315
2.000	2.160	8.549	448	415	3.165	328	280	2.889	14.589	129.575	198.592	

TAV. 11 - Popolazione residente non attiva

Codice dei Comuni	C O M U N I	MENO DI 14 ANNI							
		BAMBINI CHE FREQUENTANO LA SCUOLA MATERNA		SCOLARI E STUDENTI		ALTRI		TOTALE	
		MF	M	MF	M	MF	M	MF	M
001	AGLIE'	45	21	235	111	72	39	352	171
002	AIRASCA	111	47	437	220	279	140	827	407
003	ALA DI STURA	11	6	40	20	13	7	64	33
004	ALBIANO D'IVREA	30	20	146	76	55	28	231	124
005	ALICE SUPERIORE	17	9	50	23	10	6	77	38
006	ALMESE	70	33	494	237	188	91	752	361
007	ALPETTE	3	1	21	11	9	4	33	16
008	ALPIGNANO	280	132	1.553	770	534	249	2.367	1.151
009	ANDEZENO	46	19	199	102	66	41	311	162
010	ANDRATE	6	2	33	17	16	7	55	26
011	ANGROGNA	8	4	87	48	16	7	111	59
012	ARIGNANO	18	12	104	54	29	12	151	78
013	AVIGLIANA	182	89	1.092	580	383	191	1.657	860
014	AZEGLIO	28	10	123	58	16	8	167	76
015	BAIRO	9	4	67	43	25	19	101	66
016	BALANGERO	45	20	295	148	114	58	454	226
017	BALDISSERO CANAVESE	3	3	36	19	10	9	49	31
018	BALDISSERO TORINESE	55	27	290	150	63	29	408	206
019	BALME	—	—	15	9	7	5	22	14
020	BANCHETTE	140	76	590	293	177	96	907	465
021	BARBANIA	15	9	114	56	38	24	167	89
022	BARDONECCHIA	84	47	428	203	122	64	634	314
023	BARONE CANAVESE	7	4	38	14	16	8	61	26
024	BEINASCO	502	274	2.673	1.392	789	383	3.964	2.049
025	BIBIANA	69	40	238	128	115	56	422	224
026	BOBBIO PELLICE	13	8	62	24	17	10	92	42
027	BOLLENGO	38	22	195	101	62	29	295	152
028	BORGARO TORINESE	282	139	1.301	645	593	307	2.176	1.091
029	BORGIALLO	5	4	36	17	9	4	50	25
030	BORGOFRANCO D'IVREA	91	44	430	213	111	63	632	320
031	BORGOMASINO	10	5	68	41	12	6	90	52
032	BORGONE SUSA	38	17	203	107	59	32	300	156
033	BOSCONERO	52	30	298	153	145	82	495	265
034	BRANDIZZO	124	68	825	426	365	170	1.314	664
035	BRICHERASIO	64	33	416	192	139	78	619	303
036	BROSSO	9	2	49	28	9	7	67	37
037	BROZOLO	10	4	36	18	14	10	60	32
038	BRUINO	98	39	875	449	305	166	1.278	654
039	BRUSASCO	30	15	149	72	41	19	220	106
040	BRUZOLO	29	14	153	78	54	27	236	119
041	BURIASCO	20	7	155	81	66	34	241	122
042	BUROLO	27	19	125	65	33	19	185	103
043	BUSANO	33	13	137	61	47	25	217	99
044	BUSSOLENO	108	55	622	290	235	123	965	468
045	BUTTIGLIERA ALTA	128	61	696	331	258	133	1.082	525
046	CAFASSE	69	39	366	198	132	65	567	302
047	CALUSO	163	73	814	400	239	111	1.216	584
048	CAMBIANO	143	71	687	329	264	135	1.094	535
049	CAMPIGLIONE-FENILE	21	11	109	65	35	17	165	93
050	CANDIA CANAVESE	28	16	110	56	25	12	163	84
051	CANDIOLO	103	51	398	199	135	59	636	309
052	CANISCHIO	1	—	16	10	5	3	22	13
053	CANTALUPA	47	20	187	98	42	24	276	142
054	CANTOIRA	15	7	42	24	21	5	78	36
055	CAPRIE	40	15	204	113	65	28	309	156
056	CARAVINO	20	9	135	66	33	19	188	94
057	CAREMA	18	9	86	45	38	16	142	70
058	CARIGNANO	153	79	958	485	305	164	1.416	728
059	CARMAGNOLA	557	283	3.107	1.575	1.255	663	4.919	2.521
060	CASALBORGONE	18	10	109	57	22	12	149	79
061	CASCINETTE D'IVREA	37	19	190	103	43	28	270	150
062	CASELETTE	65	30	315	162	94	44	474	236
063	CASELLE TORINESE	207	107	1.618	847	561	288	2.386	1.242
064	CASTAGNETO PO	26	9	99	51	38	17	163	77
065	CASTAGNOLE PIEMONTE	29	16	169	89	50	16	248	121
066	CASTELLAMONTE	165	95	884	472	319	175	1.368	742
067	CASTELNUOVO NIGRA	8	4	44	23	15	10	67	37
068	CASTIGLIONE TORINESE	97	51	534	284	156	79	787	414
069	CAVAGNOLO	44	16	220	114	89	44	353	174
070	CAVOUR	79	44	548	305	202	102	829	451
071	CERCENASCO	38	19	171	90	53	29	262	138
072	CERES	15	10	76	53	34	14	125	77
073	CERESOLE REALE	1	1	14	4	9	7	24	12
074	CESANA TORINESE	14	13	117	67	23	9	154	89
075	CHIALAMBERTO	10	7	29	15	8	5	47	27
076	CHIANOCCO	24	12	151	88	59	33	234	133
077	CHIAVERANO	40	23	259	127	68	29	367	179
078	CHIERI	716	343	3.732	1.854	1.208	631	5.656	2.828
079	CHIESANUOVA	1	—	11	7	2	1	14	8

per sesso, classe di età e condizione non professionale

CASALINGHE	DA 14 ANNI IN POI								TOTALE		Codice dei Comuni
	STUDENTI		RITIRATI DAL LAVORO		ALTRI		TOTALE		MF	M	
	MF	M	MF	M	MF	M	MF	M			
257	118	60	658	270	89	35	1.122	365	1.474	536	001
463	124	57	232	136	23	13	842	206	1.669	613	002
65	14	10	119	63	13	7	211	80	275	113	003
172	75	30	349	172	13	10	609	212	840	336	004
49	25	10	179	85	11	4	264	99	341	137	005
733	223	114	805	452	78	59	1.839	625	2.591	986	006
36	20	15	118	49	8	2	182	66	215	82	007
1.715	679	361	1.709	929	205	147	4.308	1.437	6.675	2.588	008
188	93	41	259	124	16	12	556	177	867	339	009
30	5	2	161	66	6	5	202	73	257	99	010
64	20	10	257	129	9	6	350	145	461	204	011
90	22	8	184	85	6	3	302	96	453	174	012
1.606	466	234	1.440	850	197	126	3.709	1.210	5.366	2.070	013
126	62	32	331	153	22	12	541	197	708	273	014
36	25	15	249	101	15	10	325	126	426	192	015
370	119	62	716	304	48	30	1.253	396	1.707	622	016
40	15	5	144	64	12	3	211	72	260	103	017
327	162	77	367	193	112	49	968	319	1.376	525	018
17	3	1	36	16	2	1	58	18	80	32	019
551	312	148	428	214	58	37	1.349	399	2.256	864	020
141	54	30	374	179	15	6	584	215	751	304	021
522	214	107	375	223	53	38	1.164	368	1.798	682	022
44	29	14	176	76	6	5	255	95	316	121	023
2.684	1.184	610	1.464	896	312	204	5.644	1.710	9.608	3.759	024
381	93	42	591	276	73	36	1.138	354	1.560	578	025
44	13	4	180	79	9	7	246	90	338	132	026
236	102	47	389	182	18	10	745	239	1.040	391	027
1.028	396	194	664	321	102	65	2.190	580	4.366	1.671	028
37	18	9	157	63	12	9	224	81	274	106	029
569	178	79	593	323	92	53	1.432	455	2.064	775	030
65	30	15	286	118	11	4	392	137	482	189	031
245	87	43	614	266	32	15	978	324	1.278	480	032
353	94	45	473	238	25	20	945	303	1.440	568	033
1.228	300	130	764	457	149	93	2.441	680	3.755	1.344	034
452	143	75	701	341	72	43	1.368	459	1.987	762	035
79	20	6	101	58	7	4	207	68	274	105	036
59	20	8	125	69	4	4	208	81	268	113	037
872	379	183	591	321	113	68	1.955	572	3.233	1.226	038
233	52	27	332	170	10	9	627	206	847	312	039
150	60	28	297	144	18	11	525	183	761	302	040
147	53	26	243	107	14	14	457	147	698	269	041
136	87	43	268	107	19	15	510	165	695	268	042
139	41	13	260	114	10	9	450	136	667	235	043
1.047	340	170	1.444	774	125	90	2.956	1.034	3.921	1.502	044
937	299	145	606	370	74	38	1.916	553	2.998	1.078	045
372	164	84	862	348	79	45	1.477	477	2.044	779	046
882	386	179	1.456	684	127	70	2.851	933	4.067	1.517	047
803	321	173	624	299	87	52	1.835	524	2.929	1.059	048
95	30	18	270	127	18	14	413	159	578	252	049
125	68	26	384	164	21	15	598	205	761	289	050
564	190	92	407	251	33	23	1.194	366	1.830	675	051
17	2	1	152	73	2	2	173	76	195	89	052
261	74	44	342	180	16	10	693	234	969	376	053
52	20	11	193	96	9	5	274	112	352	148	054
230	64	35	417	196	19	14	730	245	1.039	401	055
155	47	31	272	120	22	13	496	164	684	258	056
155	34	16	214	121	18	11	421	148	563	218	057
1.190	399	186	1.790	811	106	76	3.485	1.073	4.901	1.801	058
4.114	1.149	569	2.661	1.524	472	296	8.396	2.389	13.315	4.910	059
140	57	22	527	233	13	11	737	266	886	345	060
220	125	61	266	143	50	25	661	229	931	379	061
302	133	62	304	151	35	27	774	240	1.248	476	062
1.748	666	338	1.751	819	234	200	4.399	1.357	6.785	2.599	063
136	57	33	205	97	12	7	410	137	573	214	064
200	43	17	300	152	27	22	570	191	818	312	065
1.038	426	198	2.196	990	199	112	3.859	1.300	5.227	2.042	066
34	23	5	205	73	5	5	267	83	334	120	067
739	263	134	724	355	103	55	1.829	544	2.616	958	068
275	78	34	436	214	21	19	810	267	1.163	441	069
505	150	76	991	453	127	68	1.773	597	2.602	1.048	070
243	40	23	359	204	20	17	662	244	924	382	071
178	55	25	276	144	24	12	533	181	658	258	072
27	5	3	32	21	7	4	71	28	95	40	073
119	53	25	139	65	31	17	342	107	496	196	074
38	15	8	114	59	8	7	175	74	222	101	075
185	63	24	382	198	16	11	646	233	880	366	076
315	112	55	473	246	23	17	923	318	1.290	497	077
4.078	1.906	977	4.651	2.148	518	365	11.153	3.490	16.809	6.318	078
10	3	—	94	37	2	1	109	38	123	46	079

segue TAV. 11 — Popolazione residente non attiva

Codice dei Comuni	COMUNI	MENO DI 14 ANNI							
		BAMBINI CHE FREQUENTANO LA SCUOLA MATERNA		SCOLARI E STUDENTI		ALTRI		TOTALE	
		MF	M	MF	M	MF	M	MF	M
080	CHIOMONTE	15	8	82	39	39	20	136	67
081	CHIUSA DI SAN MICHELE	29	18	203	99	69	31	301	148
082	CHIVASSO	687	372	3.095	1.585	1.109	564	4.891	2.521
083	CICONIO	9	3	34	19	15	5	58	27
084	CINTANO	2	1	18	8	7	3	27	12
085	CINZANO	1	—	19	7	7	6	27	13
086	CIRIE'	430	226	2.504	1.274	989	462	3.923	1.962
087	CLAVIERE	2	—	15	8	7	6	24	14
088	COASSOLO TORINESE	27	11	138	72	38	19	203	102
089	COAZZE	39	20	219	116	96	50	354	186
090	COLLEGNO	1.186	614	5.819	3.020	1.866	983	8.871	4.617
091	COLLERETTO CASTELNUOVO	10	2	28	11	14	8	52	21
092	COLLERETTO GIACOSA	13	6	70	33	16	9	99	48
093	CONDOVE	77	40	392	202	146	77	615	319
094	CORIO	41	20	255	128	116	52	412	200
095	COSSANO CANAVESE	11	5	32	14	20	8	63	27
096	CUCEGLIO	10	4	60	35	23	8	93	47
097	CUMIANA	89	41	603	273	246	126	938	440
098	CUORGNE'	191	92	1.141	585	527	280	1.859	957
099	DRUENTO	189	98	980	504	332	181	1.501	783
100	EXILLES	3	2	25	16	3	2	31	20
101	FAVRIA	98	42	541	278	225	113	864	433
102	FELETTO	48	20	276	123	142	72	466	215
103	FENESTRELLE	11	7	69	35	15	10	95	52
104	FIANO	56	28	276	134	92	56	424	218
105	FIORANO CANAVESE	29	15	92	41	30	18	151	74
106	FOGLIZZO	38	20	213	122	79	41	330	183
107	FORNO CANAVESE	105	62	494	259	197	94	796	415
108	FRASSINETTO	—	—	28	16	11	6	39	22
109	FRONT	19	11	151	77	41	25	211	113
110	FROSSASCO	59	28	287	140	93	52	439	220
111	GARZIGLIANA	11	6	49	28	12	5	72	39
112	GASSINO TORINESE	222	121	1.131	594	310	169	1.663	884
113	GERMAGNANO	30	17	152	90	76	41	258	148
114	GIAGLIONE	11	5	62	31	16	6	89	42
115	GIAVENO	223	120	1.140	590	445	244	1.808	954
116	GIVOLETTO	43	26	227	122	65	28	335	176
117	GRAVERE	9	4	49	26	20	8	78	38
118	GROSCAVALLO	3	1	26	15	4	2	33	18
119	GROSSO	11	6	110	54	35	11	156	71
120	GRUGLIASCO	1.018	524	4.818	2.493	1.626	849	7.462	3.866
121	INGRIA	1	1	5	2	2	1	8	4
122	INVERSO PINASCA	3	2	63	28	33	11	99	41
123	ISOLABELLA	—	—	31	13	12	6	43	19
124	ISSIGLIO	3	2	34	14	18	10	55	26
125	IVREA	549	295	3.027	1.542	752	364	4.328	2.201
126	LA CASSA	22	9	101	52	27	12	150	73
127	LA LOGGIA	117	58	761	391	269	146	1.147	595
128	LANZO TORINESE	92	48	547	294	194	107	833	449
129	LAURIANO	13	4	93	43	36	22	142	69
130	LEINI	269	141	1.608	813	732	382	2.609	1.336
131	LEMIE	1	1	31	18	4	2	36	21
132	LESSOLO	37	19	215	110	73	27	325	156
133	LEVONE	5	3	39	23	17	7	61	33
134	LOCANA	24	18	170	80	90	52	284	150
135	LOMBARDORE	30	16	158	85	75	44	263	145
136	LOMBRIASCO	17	8	83	27	22	11	122	46
137	LORANZE'	27	12	134	73	36	20	197	105
138	LUGNACCO	4	2	25	19	6	2	35	23
139	LUSERNA SAN GIOVANNI	132	61	700	358	223	110	1.055	529
140	LUSERNETTA	16	5	52	28	21	12	89	45
141	LUSIGLIE'	10	5	38	22	13	6	61	33
142	MACELLO	21	8	129	69	42	22	192	99
143	MAGLIONE	7	3	33	12	11	5	51	20
144	MARENTINO	22	11	101	49	30	14	153	74
145	MASSELLO	—	—	3	—	2	2	5	2
146	MATHI	66	37	506	248	197	97	769	382
147	MATTIE	14	7	50	30	20	11	84	48
148	MAZZE'	68	36	343	174	98	49	509	259
149	MEANA DI SUSÀ	20	10	78	37	32	17	130	64
150	MERCENASCO	27	12	94	52	32	10	153	74
151	MEUGLIANO	3	3	8	6	4	2	15	11
152	MEZZENILE	14	6	84	43	32	16	130	65
153	MOMBELLO DI TORINO	8	5	23	12	4	3	35	20
154	MOMPANTERO	7	4	46	29	16	6	69	39
155	MONASTERO DI LANZO	—	—	36	18	18	8	54	26
156	MONCALIERI	1.847	945	8.403	4.231	2.583	1.300	12.833	6.476
157	MONCENISIO	1	—	1	—	2	2	4	2
158	MONTALDO TORINESE	10	5	25	17	7	3	42	25

per sesso, classe di età e condizione non professionale

DA 14 ANNI IN POI

CASALINGHE	DA 14 ANNI IN POI								TOTALE		Codice dei Comuni
	STUDENTI		RITIRATI DAL LAVORO		ALTRI		TOTALE		MF	M	
	MF	M	MF	M	MF	M	MF	M			
189	55	31	255	146	33	17	532	194	668	261	080
254	78	45	280	143	36	25	648	213	949	361	081
3.882	1.533	779	3.444	1.813	379	266	9.238	2.858	14.129	5.379	082
17	16	6	112	43	6	4	151	53	209	80	083
15	12	9	82	41	3	3	112	53	139	65	084
27	6	5	100	48	4	3	137	56	164	69	085
2.477	1.066	513	2.889	1.330	199	146	6.631	1.989	10.554	3.951	086
11	18	9	8	5	2	1	39	15	63	29	087
154	58	18	323	159	28	18	563	195	766	297	088
413	104	58	661	310	63	28	1.241	396	1.595	582	089
6.686	2.805	1.419	5.559	2.935	1.553	946	16.603	5.300	25.474	9.917	090
37	16	6	136	64	1	1	190	71	242	92	091
70	38	19	148	88	13	6	269	113	368	161	092
682	211	96	1.071	605	88	58	2.052	759	2.667	1.078	093
356	118	60	805	376	33	19	1.312	455	1.724	655	094
25	18	8	163	64	7	3	213	75	276	102	095
76	49	18	245	102	17	12	387	132	480	179	096
917	315	161	1.247	651	108	67	2.587	879	3.525	1.319	097
1.405	487	257	2.024	889	144	92	4.060	1.238	5.919	2.195	098
1.019	367	199	953	471	91	55	2.430	725	3.931	1.508	099
34	14	8	137	61	12	10	197	79	228	99	100
620	205	98	686	346	115	63	1.626	507	2.490	940	101
292	91	53	419	185	117	74	919	312	1.385	527	102
92	35	18	244	109	15	6	386	133	481	185	103
345	154	86	418	204	40	24	957	314	1.381	532	104
106	45	23	207	106	9	6	367	135	518	209	105
259	115	50	434	176	40	27	848	253	1.178	436	106
809	153	80	726	416	51	38	1.739	534	2.535	949	107
15	3	1	136	58	11	6	165	65	204	87	108
179	47	24	362	174	14	9	602	207	813	320	109
303	99	55	362	160	25	18	789	233	1.228	453	110
39	7	5	112	53	7	6	165	64	237	103	111
1.447	456	238	1.332	682	124	94	3.359	1.014	5.022	1.898	112
207	59	22	268	130	16	9	550	161	808	309	113
83	26	14	223	114	12	10	344	138	433	180	114
1.607	487	224	2.675	1.216	313	139	5.082	1.579	6.890	2.533	115
239	109	61	267	142	25	15	640	218	975	394	116
95	26	17	111	64	9	5	241	86	319	124	117
30	6	5	93	48	7	3	136	56	169	74	118
131	56	30	197	86	6	4	390	120	546	191	119
4.792	2.000	1.003	3.323	1.775	833	419	10.948	3.197	18.410	7.063	120
15	3	3	62	18	—	—	80	21	88	25	121
63	22	7	183	85	18	14	286	106	385	147	122
14	12	6	69	33	6	4	101	43	144	62	123
39	11	4	130	57	5	5	185	66	240	92	124
3.973	2.266	1.095	4.554	2.463	609	366	11.402	3.924	15.730	6.125	125
112	54	29	200	95	13	7	379	131	529	204	126
817	275	131	571	318	57	44	1.720	493	2.867	1.088	127
727	315	150	1.250	571	49	30	2.341	751	3.174	1.200	128
158	46	17	360	193	17	11	581	221	723	290	129
1.639	563	291	1.084	594	172	98	3.458	983	6.067	2.319	130
34	6	4	176	70	5	2	221	76	257	97	131
255	86	44	420	225	57	35	818	304	1.143	460	132
46	20	12	181	60	8	5	255	77	316	110	133
295	87	46	541	261	62	25	985	332	1.269	482	134
225	63	37	225	123	10	10	523	170	786	315	135
175	26	12	139	98	15	13	355	123	477	169	136
135	43	23	231	124	15	10	424	157	621	262	137
31	24	13	117	59	5	1	177	73	212	96	138
870	322	150	2.047	892	122	79	3.361	1.121	4.416	1.650	139
45	8	1	151	73	11	8	215	82	304	127	140
54	30	12	146	63	10	4	240	79	301	112	141
115	33	18	234	114	15	7	397	139	589	238	142
31	18	9	138	59	11	7	198	75	249	95	143
95	34	19	202	94	79	41	410	154	563	228	144
6	4	3	67	32	1	—	78	35	83	37	145
532	201	111	849	360	62	37	1.644	508	2.413	890	146
115	19	10	214	115	15	11	363	136	447	184	147
346	154	81	847	399	46	29	1.393	509	1.902	768	148
133	34	14	237	107	9	8	413	129	543	193	149
115	51	24	308	144	34	18	508	186	661	260	150
9	1	—	43	19	15	7	68	26	83	37	151
115	28	16	289	125	78	30	510	171	640	236	152
35	11	4	94	48	3	1	143	53	178	73	153
104	19	8	199	105	14	11	336	124	405	163	154
33	13	5	145	72	3	3	194	80	248	106	155
10.040	3.852	1.944	6.845	3.866	1.353	794	22.090	6.604	34.923	13.080	156
4	—	—	6	3	—	—	10	3	14	5	157
37	14	4	108	52	9	5	168	61	210	86	158

segue TAV. 11 — Popolazione residente non attiva

Codice dei Comuni	COMUNI	MENO DI 14 ANNI							
		BAMBINI CHE FREQUENTANO LA SCUOLA MATERNA		SCOLARI E STUDENTI		ALTRI		TOTALE	
		MF	M	MF	M	MF	M	MF	M
159	MONTALENGHE	12	8	79	43	16	5	107	56
160	MONTALTO DORA	97	51	421	215	134	60	652	326
161	MONTANARO	147	64	580	310	219	109	946	483
162	MONTEU DA PO	19	8	72	30	27	14	118	52
163	MORIONDO TORINESE	4	3	60	28	27	14	91	45
164	NICHELINO	1.094	591	6.746	3.381	2.146	1.064	9.986	5.036
165	NOASCA	—	—	28	17	13	6	41	23
166	NOLE	125	67	727	377	336	158	1.188	602
167	NOMAGLIO	5	3	51	29	11	4	67	36
168	NONE	194	102	982	527	432	228	1.608	857
169	NOVALESA	7	3	54	24	13	6	74	33
170	OGLIANICO	28	16	132	63	40	18	200	97
171	ORBASSANO	484	231	2.452	1.272	753	358	3.689	1.861
172	ORIO CANAVESE	9	4	71	44	18	13	98	61
173	OSASCO	18	9	94	61	28	9	140	79
174	OSASIO	13	4	71	39	19	9	103	52
175	OULX	47	28	223	95	86	44	356	167
176	OZEGNA	18	6	150	75	54	32	222	113
177	PALAZZO CANAVESE	15	7	71	47	18	9	104	63
178	PANCALIERI	45	22	155	80	66	40	266	142
179	PARELLA	12	6	45	26	8	4	65	36
180	PAVAROLO	19	9	79	35	27	16	125	60
181	PAVONE CANAVESE	126	62	534	277	142	71	802	410
182	PECCO	2	2	20	9	5	4	27	15
183	PECETTO TORINESE	80	30	381	199	141	68	602	297
184	PEROSA ARGENTINA	69	35	453	242	137	72	659	349
185	PEROSA CANAVESE	9	2	42	20	17	11	68	33
186	PERRERO	14	8	87	43	24	15	125	66
187	PERTUSIO	13	6	67	35	20	9	100	50
188	PESSINETTO	8	4	74	35	17	7	99	46
189	PIANEZZA	244	123	1.326	694	347	168	1.917	985
190	PINASCA	42	27	249	131	92	52	383	210
191	PINEROLO	773	381	3.904	2.067	1.195	625	5.872	3.073
192	PINO TORINESE	179	99	958	480	238	104	1.375	683
193	PIOBESI TORINESE	66	37	369	188	145	74	580	299
194	PIOSSASCO	414	228	2.342	1.214	725	346	3.481	1.788
195	PISCINA	63	37	332	166	111	57	506	260
196	PIVERONE	20	10	103	51	21	10	144	71
197	POIRINO	143	71	955	467	453	245	1.551	783
198	POMARETTO	18	7	135	73	46	25	199	105
199	PONT-CANAVESE	43	24	372	176	151	76	566	276
200	PORTE	21	15	104	50	14	9	139	74
201	PRAGELATO	9	6	44	24	10	6	63	36
202	PRALI	12	4	37	17	16	11	65	32
203	PRALORMO	20	12	143	74	60	30	223	116
204	PRAMOLLO	—	—	25	16	13	5	38	21
205	PRAROSTINO	17	13	88	47	30	17	135	77
206	PRASCORSANO	9	6	67	36	19	8	95	50
207	PRATIGLIONE	15	6	64	30	15	9	94	45
208	QUAGLIUZZO	5	3	33	21	16	9	54	33
209	QUASSOLO	6	3	36	16	15	3	57	22
210	QUINCINETTO	36	22	127	74	34	18	197	114
211	REANO	34	20	122	62	37	17	193	99
212	RIBORDONE	—	—	5	2	1	1	6	3
213	RIVALBA	13	6	90	51	38	17	141	74
214	RIVALTA DI TORINO	546	278	2.172	1.127	603	307	3.321	1.712
215	RIVA PRESSO CHIERI	72	36	346	181	157	75	575	292
216	RIVARA	65	29	290	131	133	68	488	228
217	RIVAROLO CANAVESE	233	115	1.319	657	533	256	2.085	1.028
218	RIVAROSSA	29	20	104	55	37	14	170	89
219	RIVOLI	1.161	607	6.841	3.493	2.100	1.055	10.102	5.155
220	ROBASSOMERO	71	40	394	194	131	51	596	285
221	ROCCA CANAVESE	16	6	145	62	60	28	221	96
222	ROLETTO	25	11	144	73	54	28	223	112
223	ROMANO CANAVESE	108	60	350	186	153	82	611	328
224	RONCO CANAVESE	7	3	29	11	13	10	49	24
225	RONDISSONE	37	19	230	128	52	30	319	177
226	RORA'	4	3	27	15	11	7	42	25
228	ROSTA	78	45	421	225	127	60	626	330
227	ROURE	19	7	103	52	33	12	155	71
229	RUBIANA	19	10	114	57	56	26	189	93
230	RUEGLIO	19	9	74	37	12	5	105	51
231	SALASSA	34	21	187	83	59	37	280	141
232	SALBERTRAND	11	3	45	27	10	7	66	37
233	SALERANO CANAVESE	10	5	33	18	12	5	55	28
234	SALZA DI PINEROLO	1	1	5	2	10	2	16	5
235	SAMONE	32	18	149	85	46	27	227	130
236	SAN BENIGNO CANAVESE	124	69	568	288	284	139	976	496
237	SAN CARLO CANAVESE	48	25	386	193	138	77	572	295

per sesso, classe di età e condizione non professionale

DA 14 ANNI IN POI											Codice dei Comuni
CASALINGHE	STUDENTI		RITIRATI DAL LAVORO		ALTRI		TOTALE		TOTALE		
	MF	M	MF	M	MF	M	MF	M	MF	M	
84	49	24	257	121	11	9	401	154	508	210	159
458	201	98	459	249	68	33	1.186	380	1.838	706	160
773	216	109	928	426	100	50	2.017	585	2.963	1.068	161
114	31	17	164	89	14	10	323	116	441	168	162
78	26	17	155	76	9	7	268	100	359	145	163
6.950	2.667	1.352	3.393	2.071	646	452	13.656	3.875	23.642	8.911	164
17	5	3	123	42	4	4	149	49	190	72	165
810	302	141	1.125	478	107	64	2.344	683	3.532	1.285	166
38	11	4	100	36	11	7	160	47	227	83	167
995	326	172	735	389	81	62	2.137	623	3.745	1.480	168
37	23	14	144	61	6	4	210	79	284	112	169
159	49	28	286	125	20	10	514	163	714	260	170
2.646	985	497	1.985	1.090	294	189	5.910	1.776	9.599	3.637	171
42	30	15	265	110	9	5	346	130	444	191	172
128	38	18	119	58	13	7	298	83	438	162	173
69	20	9	133	64	9	6	231	79	334	131	174
306	117	57	364	195	24	15	811	267	1.167	434	175
114	42	20	241	98	17	8	414	126	636	239	176
109	49	23	224	130	22	14	404	167	508	230	177
289	57	31	421	201	46	29	813	261	1.079	403	178
79	22	6	125	66	10	2	236	74	301	110	179
66	17	6	115	50	2	2	200	58	325	118	180
427	238	119	587	279	57	39	1.309	437	2.111	847	181
32	10	7	79	35	8	3	129	45	156	60	182
481	221	116	371	185	57	38	1.130	339	1.732	636	183
383	214	90	1.195	519	74	35	1.866	644	2.525	993	184
48	19	8	88	46	2	2	157	56	225	89	185
142	45	21	323	163	29	11	539	195	664	261	186
69	35	15	164	73	4	3	272	91	372	141	187
80	27	12	223	91	12	9	342	112	441	158	188
1.503	561	301	1.253	650	307	139	3.624	1.090	5.541	2.075	189
319	131	68	802	345	45	25	1.297	438	1.680	648	190
5.388	2.085	1.003	6.833	3.255	832	510	15.138	4.768	21.010	7.841	191
1.382	773	374	875	499	140	77	3.170	950	4.545	1.633	192
362	107	59	423	207	22	17	914	283	1.494	582	193
2.116	1.005	508	1.280	731	328	175	4.729	1.414	8.210	3.202	194
346	127	55	452	232	47	26	972	313	1.478	573	195
133	78	35	303	138	9	6	523	179	667	250	196
956	367	174	1.119	521	152	113	2.594	808	4.145	1.591	197
131	70	29	280	130	26	15	507	174	706	279	198
369	169	81	1.412	489	34	23	1.984	593	2.550	869	199
136	38	16	220	107	13	8	407	131	546	205	200
46	16	8	145	63	9	8	216	79	279	115	201
54	6	5	114	61	6	5	180	71	245	103	202
226	49	28	264	154	22	11	561	193	784	309	203
32	15	7	125	61	2	2	174	70	212	91	204
108	26	13	259	123	10	10	403	146	538	223	205
59	20	10	226	112	3	2	308	124	403	174	206
76	11	6	206	87	4	3	297	96	391	141	207
25	14	6	101	35	4	3	144	44	198	77	208
64	21	6	102	57	12	8	199	71	256	93	209
176	34	16	232	126	21	11	463	153	660	267	210
269	49	31	190	118	20	10	528	159	721	258	211
12	4	1	103	37	3	1	122	39	128	42	212
105	30	14	167	73	8	3	310	90	451	164	213
2.012	853	438	1.032	579	232	167	4.129	1.184	7.450	2.896	214
282	133	70	450	195	36	23	901	288	1.476	580	215
445	108	55	478	266	43	26	1.074	347	1.562	575	216
1.436	621	310	2.144	936	189	109	4.390	1.355	6.475	2.383	217
141	36	18	209	99	37	19	423	136	593	225	218
7.572	3.053	1.548	5.009	2.864	837	479	16.471	4.891	26.573	10.046	219
392	140	63	312	148	21	17	865	228	1.461	513	220
197	55	30	487	229	15	11	754	270	975	366	221
179	61	25	250	127	18	10	508	162	731	274	222
322	134	63	428	201	44	23	928	287	1.539	615	223
54	17	9	174	77	52	19	297	105	346	129	224
247	76	32	397	190	10	9	730	231	1.049	408	225
22	5	2	65	38	9	5	101	45	143	70	226
615	225	120	358	212	30	24	1.228	356	1.854	686	228
151	39	15	318	165	8	5	516	185	671	256	227
188	47	19	275	165	38	19	548	203	737	296	229
68	37	19	333	147	11	6	449	172	554	223	230
221	74	33	318	149	27	15	640	197	920	338	231
46	24	9	128	69	8	6	206	84	272	121	232
58	27	15	91	51	16	7	192	73	247	101	233
16	1	—	30	19	3	3	50	22	66	27	234
149	62	36	207	101	19	11	437	148	664	278	235
634	190	87	605	291	49	37	1.478	415	2.454	911	236
443	169	86	503	228	62	32	1.177	346	1.749	641	237

segue TAV. 11 — Popolazione residente non attiva

Codice dei Comuni	COMUNI	MENO DI 14 ANNI							
		BAMBINI CHE FREQUENTANO LA SCUOLA MATERNA		SCOLARI E STUDENTI		ALTRI		TOTALE	
		MF	M	MF	M	MF	M	MF	M
238	SAN COLOMBANO BELMONTE	4	3	27	18	11	4	42	25
239	SAN DIDERO	3	1	31	15	11	6	45	22
240	SAN FRANCESCO AL CAMPO	84	38	412	214	140	80	636	332
241	SANGANO	41	19	357	158	141	66	539	243
242	SAN GERMANO CHISONE	20	10	120	54	57	31	197	95
243	SAN GILLIO	45	23	268	127	97	51	410	201
244	SAN GIORGIO CANAVESE	38	20	234	127	81	43	353	190
245	SAN GIORIO DI SUSÀ	6	5	53	24	16	7	75	36
246	SAN GIUSTO CANAVESE	55	32	268	142	123	52	446	226
247	SAN MARTINO CANAVESE	19	12	71	33	20	9	110	54
248	SAN MAURIZIO CANAVESE	95	47	789	384	267	141	1.151	572
249	SAN MAURO TORINESE	342	178	1.795	926	546	263	2.683	1.367
250	SAN PIETRO VAL LEMINA	19	15	129	64	32	15	180	94
251	SAN PONSÒ	4	2	29	13	10	2	43	17
252	SAN RAFFAELE CIMENA	69	39	300	153	82	41	451	233
253	SAN SEBASTIANO DA PO	18	11	117	56	49	23	184	90
254	SAN SECONDO DI PINEROLO	60	25	390	204	114	64	564	293
255	SANT'AMBROGIO DI TORINO	80	48	499	253	176	81	755	382
256	SANT'ANTONINO DI SUSÀ	70	33	482	219	192	105	744	357
257	SANTENA	277	149	1.418	712	571	288	2.266	1.149
258	SAUZE DI CESANA	3	1	12	6	9	5	24	12
259	SAUZE D'OUXX	20	11	125	66	39	26	184	103
260	SCALENGHE	62	27	275	137	97	48	434	212
261	SCARMAGNO	24	10	85	29	35	18	144	57
262	SCIOLZE	21	15	123	64	36	22	180	101
263	SESTRIERE	32	21	97	40	34	21	163	82
264	SETTIMO ROTTARO	13	3	42	25	11	5	66	33
265	SETTIMO TORINESE	780	385	6.101	3.113	2.025	1.017	8.906	4.515
266	SETTIMO VITTORE	32	15	183	89	58	32	273	136
267	SPARONE	35	17	119	55	63	30	217	102
268	STRAMBINELLO	7	5	27	15	5	2	39	22
269	STRAMBINO	130	53	724	355	256	124	1.110	532
270	SUSÀ	135	63	780	395	289	154	1.204	612
271	TAVAGNASCO	21	9	87	48	30	14	138	71
272	TORINO	23.356	12.053	122.992	62.992	39.216	20.089	185.564	95.134
273	TORRAZZA PIEMONTE	43	15	210	101	71	35	324	151
274	TORRE CANAVESE	5	1	61	33	19	11	85	45
275	TORRE PELLICE	83	38	414	202	104	53	601	293
276	TRANA	45	19	280	139	131	64	456	222
277	TRAUSELLA	—	—	14	7	7	4	21	11
278	TRAVERSELLA	9	6	58	27	18	9	85	42
279	TRAVES	1	1	43	23	27	12	71	36
280	TROFARELLO	163	78	905	479	292	139	1.360	696
281	USSEAUXX	1	—	17	9	10	6	28	15
282	USSEGLIO	—	—	30	14	16	10	46	24
283	VAIE	13	8	93	46	26	15	132	69
284	VAL DELLA TORRE	56	33	287	149	109	59	452	241
285	VALGIOIE	4	2	28	14	11	5	43	21
286	VALLÒ TORINESE	16	6	73	35	31	13	120	54
287	VALPERGA	45	18	346	171	155	74	546	263
288	VALPRATO SOANA	3	1	9	6	3	2	15	9
289	VARISELLA	19	8	71	43	14	6	104	57
290	VAUDA CANAVESE	21	11	100	57	33	14	154	82
292	VENARIA	667	323	3.670	1.878	1.183	613	5.520	2.814
291	VENAUS	21	12	107	52	33	21	161	85
293	VEROLENGO	90	37	449	225	144	68	683	330
294	VERRUA SAVOIA	7	3	86	44	31	20	124	67
295	VESTIGNE'	14	11	85	48	23	12	122	71
296	VIALFRE'	7	4	27	12	6	3	40	19
297	VICO CANAVESE	16	6	95	52	30	16	141	74
298	VIDRACCO	6	3	33	20	11	6	50	29
299	VIGONE	129	77	583	301	202	94	914	472
300	VILLAFRANCA PIEMONTE	90	42	507	230	222	115	819	387
301	VILLANOVA CANAVESE	15	5	116	52	35	18	166	75
302	VILLARBASSE	57	33	302	155	97	52	456	240
303	VILLAR DORA	20	8	198	101	84	40	302	149
304	VILLAREGGIA	21	11	78	38	24	10	123	59
305	VILLAR FOCCHIARDO	35	17	217	115	79	41	331	173
306	VILLAR PELLICE	17	12	135	71	45	25	197	108
307	VILLAR PEROSA	65	37	445	230	156	72	666	339
308	VILLASTELLONE	111	53	555	315	219	107	885	475
309	VINOVO	351	173	1.608	804	579	304	2.538	1.281
310	VIRLE PIEMONTE	29	18	86	48	37	24	152	90
311	VISCHE	20	10	95	53	31	17	146	80
312	VISTRORIO	6	3	30	14	12	7	48	24
313	VIU'	14	6	118	55	35	15	167	76
314	VOLPIANO	242	122	1.411	698	564	286	2.217	1.106
315	VOLVERA	232	107	1.065	530	506	254	1.803	891
	TOTALE PROVINCIA	51.150	26.235	272.747	139.333	90.451	46.067	414.348	211.635

per sesso, classe di età e condizione non professionale

CASALINGHE	DA 14 ANNI IN POI								TOTALE		Codice dei Comuni
	STUDENTI		RITIRATI DAL LAVORO		ALTRI		TOTALE		MF	M	
	MF	M	MF	M	MF	M	MF	M			
28	12	4	79	37	—	—	119	41	161	66	238
41	15	5	99	47	12	5	167	57	212	79	239
438	178	97	706	318	71	49	1.393	464	2.029	796	240
400	138	64	224	141	136	65	898	270	1.437	513	241
245	79	38	541	268	42	23	907	329	1.104	424	242
275	105	48	226	118	43	26	649	192	1.059	393	243
186	108	55	587	230	71	27	952	312	1.305	502	244
91	27	17	312	155	19	10	449	182	524	218	245
315	113	52	630	274	35	19	1.093	345	1.539	571	246
62	31	12	116	59	98	44	307	115	417	169	247
813	333	159	1.213	546	337	197	2.696	902	3.847	1.474	248
2.351	961	471	1.809	997	258	169	5.379	1.637	8.062	3.004	249
150	89	37	181	95	8	6	428	138	608	232	250
21	15	12	81	34	1	1	118	47	161	64	251
338	101	45	387	207	14	9	840	261	1.291	494	252
188	59	31	379	198	16	5	642	234	826	324	253
401	162	83	555	276	107	48	1.225	407	1.789	700	254
583	176	92	656	336	168	111	1.583	539	2.338	921	255
497	216	97	706	345	60	46	1.479	488	2.223	845	256
1.661	447	228	1.112	633	200	115	3.420	976	5.686	2.125	257
18	4	2	31	13	2	2	55	17	79	29	258
103	55	34	94	54	13	10	265	98	449	201	259
421	102	56	415	233	45	28	983	317	1.417	529	260
59	34	13	181	70	7	6	281	89	425	146	261
159	53	16	207	104	36	16	455	136	635	237	262
75	56	31	69	37	6	5	206	73	369	155	263
57	40	12	66	35	115	50	278	97	344	130	264
7.054	3.001	1.544	3.823	2.246	693	472	14.571	4.262	23.477	8.777	265
222	60	24	378	184	44	32	704	240	977	376	266
117	37	13	346	150	27	24	527	187	744	289	267
31	16	8	65	37	1	1	113	46	152	68	268
631	262	106	1.224	566	79	46	2.196	718	3.306	1.250	269
1.014	420	212	1.290	636	243	90	2.967	938	4.171	1.550	270
88	32	12	175	79	14	8	309	99	447	170	271
194.725	75.335	39.050	143.238	80.218	27.809	14.951	441.107	134.219	626.671	229.353	272
371	101	48	363	198	68	35	903	281	1.227	432	273
80	20	9	162	72	21	8	283	89	368	134	274
538	225	110	1.422	557	81	40	2.266	707	2.867	1.000	275
463	110	50	454	251	69	36	1.096	337	1.552	559	276
28	6	3	48	28	3	1	85	32	106	43	277
82	11	5	179	95	16	9	288	109	373	151	278
87	21	11	169	78	20	7	297	96	368	132	279
1.249	405	202	1.141	591	176	107	2.971	900	4.331	1.596	280
24	5	2	86	44	12	9	127	55	155	70	281
58	12	6	101	52	12	3	183	61	229	85	282
107	46	19	300	135	17	14	470	168	602	237	283
388	98	55	511	260	40	30	1.037	345	1.489	586	284
49	13	7	97	40	19	8	178	55	221	76	285
65	24	13	177	73	20	13	286	99	406	153	286
490	137	61	781	354	80	34	1.488	449	2.034	712	287
15	5	1	101	28	5	2	126	31	141	40	288
90	17	7	172	80	13	10	292	97	396	154	289
119	43	21	348	173	17	10	527	204	681	286	290
3.850	1.392	722	3.257	1.635	419	278	8.918	2.635	14.438	5.449	292
153	49	25	214	101	8	5	424	131	585	216	291
706	244	113	945	455	83	58	1.978	626	2.661	956	293
145	47	24	454	208	40	29	686	261	810	328	294
98	48	23	247	105	12	10	405	138	527	209	295
18	14	7	73	30	5	3	110	40	150	59	296
143	50	17	233	109	17	12	443	138	584	212	297
33	18	11	99	45	10	5	160	61	210	90	298
728	185	89	852	429	107	58	1.872	576	2.786	1.048	299
680	172	86	844	431	106	61	1.802	578	2.621	965	300
111	35	15	271	107	5	4	422	126	588	201	301
417	141	76	315	184	19	12	892	272	1.348	512	302
316	90	43	404	219	23	16	833	278	1.135	427	303
112	50	21	312	141	16	9	490	171	613	230	304
228	71	36	523	220	23	16	845	272	1.176	445	305
84	44	21	331	130	15	11	474	162	671	270	306
530	228	119	881	436	49	37	1.688	592	2.354	931	307
630	200	81	636	329	68	45	1.534	455	2.419	930	308
1.670	625	331	1.097	585	255	169	3.647	1.085	6.185	2.366	309
69	21	8	203	76	22	17	315	101	467	191	310
89	65	32	347	155	88	11	589	198	735	278	311
41	30	16	120	65	19	7	210	88	258	112	312
171	21	10	418	220	30	20	640	250	807	326	313
1.749	504	251	1.385	748	171	112	3.809	1.111	6.026	2.217	314
930	317	165	524	301	88	65	1.859	531	3.662	1.422	315
368.499	141.337	71.915	332.953	175.422	51.320	29.208	894.109	276.545	1.308.457	488.180	

TAV. 12 - Popolazione residente che rientra giornalmente nella propria dimora abituale, secondo il luogo di lavoro o di studio

Codice dei Comuni	COMUNI	OCCUPATI		SCOLARI E STUDENTI		PERSONE CHE FREQUENTANO UN CORSO DI FORMAZIONE PROFESSIONALE		TOTALE	
		Nello stesso Comune	Fuori del Comune	Nello stesso Comune	Fuori del Comune	Nello stesso Comune	Fuori del Comune	Nello stesso Comune	Fuori del Comune
001	AGLIE'	379	372	261	106	3	1	643	479
002	AIRASCA	279	705	518	150	2	—	799	855
003	ALA DI STURA	130	34	34	27	—	—	164	61
004	ALBIANO D'IVREA	114	385	91	155	1	—	206	540
005	ALICE SUPERIORE	46	117	41	45	—	—	87	162
006	ALMESE	424	942	504	260	2	—	930	1.202
007	ALPETTE	30	40	10	17	—	—	40	57
008	ALPIGNANO	2.199	2.517	1.820	643	23	5	4.042	3.165
009	ANDEZENO	291	242	249	84	2	—	542	326
010	ANDRATE	24	103	21	20	—	—	45	123
011	ANGROGNA	21	128	46	67	—	—	67	195
012	ARIGNANO	97	117	74	64	1	—	172	181
013	AVIGLIANA	1.124	1.724	1.351	357	8	1	2.483	2.082
014	AZEGLIO	115	206	101	94	4	—	220	300
015	BAIRO	70	137	36	62	—	—	106	199
016	BALANGERO	429	494	300	135	1	1	730	630
017	BALDISSERO CANAVESE	64	107	25	21	1	1	90	129
018	BALDISSERO TORINESE	140	551	187	252	4	1	331	804
019	BALME	40	6	7	9	1	—	48	15
020	BANCHETTE	251	1.323	665	292	5	2	921	1.617
021	BARBANIA	125	195	84	82	1	—	210	277
022	BARDONECCHIA	894	156	617	57	1	—	1.512	213
023	BARONE CANAVESE	26	107	21	49	—	—	47	156
024	BEINASCO	2.846	4.438	2.941	1.321	22	8	5.809	5.767
025	BIBIANA	702	125	365	33	7	1	1.074	159
026	BOBBIO PELLICE	55	89	39	43	—	—	94	132
027	BOLLENGO	117	429	131	177	—	2	248	608
028	BORGARO TORINESE	1.371	2.023	1.377	569	9	8	2.757	2.600
029	BORGIALLO	25	103	12	35	—	—	37	138
030	BORGOFRANCO D'IVREA	535	723	481	180	1	2	1.017	905
031	BORGOMASINO	205	98	53	39	—	—	258	137
032	BORGONE SUSA	185	455	245	77	3	—	433	532
033	BOSCONERO	239	538	334	102	—	1	573	641
034	BRANDIZZO	1.125	1.348	958	251	9	3	2.092	1.602
035	BRICHERASIO	377	640	455	147	8	—	840	787
036	BROSSO	72	110	42	31	—	—	114	141
037	BROZOLO	89	66	24	30	—	—	113	96
038	BRUINO	586	1.307	858	440	7	3	1.451	1.750
039	BRUSASCO	75	289	164	56	1	1	240	346
040	BRUZOLO	181	219	105	123	1	1	287	343
041	BURIASCO	102	182	172	54	—	1	274	237
042	BUROLO	95	291	134	84	—	1	229	376
043	BUSANO	149	197	106	98	1	—	256	295
044	BUSSOLENO	973	1.022	798	249	11	1	1.782	1.272
045	BUTTIGLIERA ALTA	831	1.063	789	291	7	1	1.627	1.355
046	CAFASSE	495	700	426	154	4	—	925	854
047	CALUSO	1.242	1.047	1.102	223	14	1	2.358	1.271
048	CAMBIANO	754	1.076	797	329	14	2	1.565	1.407
049	CAMPIGLIONE-FENILE	133	168	82	72	—	—	215	240
050	CANDIA CANAVESE	81	269	88	99	—	—	169	368
051	CANDIOLO	319	866	510	168	5	—	834	1.034
052	CANISCHIO	52	46	14	5	—	—	66	51
053	CANTALUPA	118	362	148	144	1	1	267	507
054	CANTOIRA	84	64	35	29	—	—	119	93
055	CAPRIE	169	312	173	112	—	2	342	426
056	CARAVINO	63	256	106	76	—	1	169	333
057	CAREMA	105	209	75	52	—	—	180	261
058	CARIGNANO	1.667	1.609	1.108	352	4	1	2.779	1.962
059	CARMAGNOLA	4.912	3.109	4.052	669	23	6	8.987	3.784
060	CASALBORGONE	208	175	122	46	1	1	331	222
061	CASCINETTE D'IVREA	105	410	137	166	1	1	243	577
062	CASELETTE	303	540	355	154	1	1	659	695
063	CASELLE TORINESE	2.513	2.397	1.798	636	7	2	4.318	3.035
064	CASTAGNETO PO	42	211	73	95	2	2	117	308
065	CASTAGNOLE PIEMONTE	118	232	139	99	1	—	258	331
066	CASTELLAMONTE	1.643	1.262	1.091	326	10	2	2.744	1.590
067	CASTELNUOVO NIGRA	118	84	32	37	1	—	151	121
068	CASTIGLIONE TORINESE	296	1.147	558	307	4	—	858	1.454
069	CAVAGNOLO	212	431	158	168	2	—	372	599
070	CAVOUR	547	540	585	156	6	—	1.138	696
071	CERCENASCO	97	317	136	111	1	—	234	428
072	CERES	144	85	96	46	—	—	240	131
073	CERESOLE REALE	42	5	11	6	—	—	53	11
074	CESANA TORINESE	162	36	82	74	—	—	244	110
075	CHIALAMBERTO	49	21	25	20	—	—	74	41
076	CHIANOCCO	38	364	109	123	—	2	147	489
077	CHIAVERANO	134	543	191	187	1	1	326	731
078	CHIERI	6.716	4.495	5.554	698	43	3	12.313	5.196
079	CHIESANUOVA	11	46	7	7	—	—	18	53

segue TAV. 12 — **Popolazione residente che rientra giornalmente nella propria dimora abituale, secondo il luogo di lavoro o di studio**

Codice dei Comuni	COMUNI	OCCUPATI		SCOLARI E STUDENTI		PERSONE CHE FREQUENTANO UN CORSO DI FORMAZIONE PROFESSIONALE		TOTALE	
		Nello stesso Comune	Fuori del Comune	Nello stesso Comune	Fuori del Comune	Nello stesso Comune	Fuori del Comune	Nello stesso Comune	Fuori del Comune
080	CHIOMONTE	133	143	65	75	—	—	198	218
081	CHIUSA DI SAN MICHELE	197	285	148	144	—	—	345	429
082	CHIVASSO	6.484	2.988	4.576	664	23	3	11.083	3.655
083	CICONIO	62	86	24	29	—	—	86	115
084	CINTANO	30	47	8	19	—	—	38	66
085	CINZANO	42	40	5	15	—	—	47	55
086	CIRIÉ	3.458	3.082	3.394	508	13	5	6.865	3.595
087	CLAVIERE	75	4	18	11	—	—	93	15
088	COASSOLO TORINESE	60	217	101	101	—	—	161	318
089	COAZZE	275	337	253	99	2	—	530	436
090	COLLEGNO	5.539	11.601	6.359	3.144	35	19	11.933	14.764
091	COLLERETTO CASTELNUOVO	11	75	22	29	—	—	33	104
092	COLLERETTO GIACOSA	44	137	47	64	—	1	91	202
093	CONDOVE	569	720	490	162	—	—	1.059	882
094	CORIO	368	379	279	118	—	—	647	497
095	COSSANO CANAVESE	46	86	27	27	1	—	74	113
096	CUCEGLIO	41	184	31	72	—	—	72	256
097	CUMIANA	538	1.115	701	281	3	—	1.242	1.396
098	CUORGNE'	2.225	1.376	1.459	284	15	1	3.699	1.661
099	DRUENTO	1.294	1.389	1.147	356	11	2	2.452	1.747
100	EXILLES	53	44	17	15	—	—	70	59
101	FAVRIA	560	840	637	179	1	3	1.198	1.022
102	FELETTO	175	537	208	186	—	4	383	727
103	FENESTRELLE	150	74	76	25	1	—	227	99
104	FIANO	191	535	286	192	2	—	479	727
105	FIORANO CANAVESE	72	258	68	91	—	1	140	350
106	FOGLIZZO	267	300	246	97	2	—	515	397
107	FORNO CANAVESE	1.145	337	602	123	3	—	1.750	460
108	FRASSINETTO	92	20	15	12	—	—	107	32
109	FRONT	123	230	115	93	1	—	239	323
110	FROSSASCO	343	393	305	126	1	—	649	519
111	GARZIGLIANA	128	97	42	25	2	—	172	122
112	GASSINO TORINESE	663	2.183	1.308	456	7	1	1.978	2.640
113	GERMAGNANO	226	177	121	107	2	—	349	284
114	GIAGLIONE	14	169	35	48	—	—	49	217
115	GIAVENO	1.832	1.720	1.560	275	18	2	3.410	1.997
116	GIVOLETTO	120	455	165	207	2	1	287	663
117	GRAVERE	40	81	34	33	2	—	76	114
118	GROSCAVALLO	17	13	12	15	—	—	29	28
119	GROSSO	111	142	69	100	—	—	180	242
120	GRUGLIASCO	4.781	8.345	6.288	1.479	69	16	11.138	9.840
121	INGRIA	9	11	2	5	—	—	11	16
122	INVERSO PINASCA	45	165	32	52	—	—	77	217
123	ISOLABELLA	11	32	17	21	—	—	28	53
124	ISSIGLIO	12	76	27	16	1	—	40	92
125	IVREA	7.363	2.126	5.001	385	49	3	12.413	2.514
126	LA CASSA	117	204	74	93	1	2	192	299
127	LA LOGGIA	876	1.100	859	278	1	1	1.736	1.379
128	LANZO TORINESE	748	964	694	257	8	—	1.450	1.221
129	LAURIANO	96	183	65	83	1	—	162	266
130	LEINI	2.114	2.408	1.729	648	9	1	3.852	3.057
131	LEMIE	91	18	19	6	—	—	110	24
132	LESSOLO	89	494	226	92	1	1	316	587
133	LEVONE	55	56	28	26	—	—	83	82
134	LOCANA	437	185	191	62	—	—	628	247
135	LOMBARDORE	132	307	119	112	2	—	253	419
136	LOMBRIASCO	60	171	104	19	—	1	164	191
137	LORANZE'	125	284	104	89	2	—	231	373
138	LUGNACCO	24	85	27	22	—	—	51	107
139	LUSERNA SAN GIOVANNI	1.149	1.114	779	335	9	—	1.937	1.449
140	LUSERNETTA	40	117	51	21	—	—	91	138
141	LUSIGLIE'	45	102	30	44	—	—	75	146
142	MACELLO	48	153	72	105	1	—	121	258
143	MAGLIONE	152	68	31	23	—	—	183	91
144	MARENTINO	40	164	80	68	—	—	120	232
145	MASSELLO	7	13	1	3	—	1	8	17
146	MATHI	594	713	516	211	3	1	1.113	925
147	MATTIE	16	124	50	31	—	—	66	155
148	MAZZE'	323	770	252	265	2	1	577	1.036
149	MEANA DI SUSÀ	37	152	67	50	—	—	104	202
150	MERCENASCO	245	244	94	68	2	—	341	312
151	MEUGLIANO	30	18	1	11	1	—	32	29
152	MEZZENILE	57	184	60	54	1	1	118	239
153	MOMBELLO DI TORINO	54	51	23	17	—	—	77	68
154	MOMPANTERO	7	159	7	59	—	—	14	218
155	MONASTERO DI LANZO	105	104	16	28	—	—	121	132
156	MONCALIERI	8.855	13.602	11.143	2.522	79	29	20.077	16.153
157	MONCENISIO	1	9	—	1	—	—	1	10
158	MONTALDO TORINESE	82	86	18	27	—	—	100	113

*segue TAV. 12 — Popolazione residente che rientra giornalmente nella propria dimora abituale,
secondo il luogo di lavoro o di studio*

Codice dei Comuni	COMUNI	OCCUPATI		SCOLARI E STUDENTI		PERSONE CHE FREQUENTANO UN CORSO DI FORMAZIONE PROFESSIONALE		TOTALE	
		Nello stesso Comune	Fuori del Comune	Nello stesso Comune	Fuori del Comune	Nello stesso Comune	Fuori del Comune	Nello stesso Comune	Fuori del Comune
159	MONTALENGHE	106	149	54	80	—	—	160	229
160	MONTALTO DORA	322	917	456	229	1	—	779	1.146
161	MONTANARO	694	1.029	731	191	6	1	1.431	1.221
162	MONTEU DA PO	88	157	66	54	—	—	154	211
163	MORIONDO TORINESE	129	103	35	49	—	—	164	152
164	NICHELINO	4.962	10.711	7.816	2.506	63	19	12.841	13.236
165	NOASCA	15	48	12	17	—	—	27	65
166	NOLE	566	1.501	795	338	1	1	1.362	1.840
167	NOMAGLIO	10	82	37	29	—	—	47	111
168	NONE	1.226	1.429	1.128	350	8	1	2.362	1.780
169	NOVALESA	29	86	35	42	—	—	64	128
170	OGLIANICO	109	295	106	91	—	1	215	387
171	ORBASSANO	1.880	4.588	3.082	783	17	3	4.979	5.374
172	ORIO CANAVESE	70	168	49	56	—	—	119	224
173	OSASCO	119	161	80	61	—	—	199	222
174	OSASIO	26	95	50	50	—	—	76	145
175	OULX	379	159	310	46	2	—	691	205
176	OZEGNA	176	213	111	87	1	—	288	300
177	PALAZZO CANAVESE	29	182	51	63	—	—	80	245
178	PANCALIERI	175	287	193	60	—	—	368	347
179	PARELLA	20	111	39	31	—	—	59	142
180	PAVAROLO	108	117	68	43	1	—	177	160
181	PAVONE CANAVESE	804	558	707	152	4	—	1.515	710
182	PECCO	20	47	7	20	—	—	27	67
183	PECETTO TORINESE	266	752	420	214	6	1	692	967
184	PEROSA ARGENTINA	818	680	543	167	6	—	1.367	847
185	PEROSA CANAVESE	81	83	19	36	—	—	100	119
186	PERRERO	51	218	97	37	2	1	150	256
187	PERTUSIO	39	121	48	61	—	—	87	182
188	PESSINETTO	144	109	47	40	—	—	191	149
189	PIANEZZA	1.866	1.850	1.587	504	8	1	3.461	2.355
190	PINASCA	139	723	170	225	1	1	310	949
191	PINEROLO	6.955	4.571	6.196	436	48	4	13.199	5.011
192	PINO TORINESE	626	1.990	998	879	6	6	1.630	2.875
193	PIOBESI TORINESE	457	514	408	113	3	—	868	627
194	PIOSSASCO	1.665	4.210	2.633	1.094	14	3	4.312	5.307
195	PISCINA	203	584	396	113	1	—	600	697
196	PIVERONE	211	189	111	63	—	—	322	252
197	POIRINO	2.038	1.110	1.166	221	5	3	3.209	1.334
198	POMARETTO	274	125	210	12	2	—	486	137
199	PONT-CANAVESE	1.369	21	572	2	1	—	1.942	23
200	PORTE	262	70	162	1	2	—	426	71
201	PRAGELATO	129	4	38	5	—	—	167	9
202	PRALI	151	—	51	—	—	—	202	—
203	PRALORMO	305	18	200	3	—	—	505	21
204	PRAMOLLO	68	57	12	26	1	—	81	83
205	PRAROSTINO	189	42	125	4	—	—	314	46
206	PRASCORSANO	175	6	94	—	—	—	269	6
207	PRATIGLIONE	206	3	90	1	1	—	297	4
208	QUAGLIUZZO	100	7	35	6	—	—	135	13
209	QUASSOLO	21	139	24	32	—	—	45	171
210	QUINCINETTO	372	6	175	7	1	—	548	13
211	REANO	297	22	162	35	2	—	461	57
212	RIBORDONE	15	13	3	5	1	—	19	18
213	RIVALBA	368	1	133	2	1	—	502	3
214	RIVALTA DI TORINO	5.349	117	3.568	14	18	—	8.935	131
215	RIVA PRESSO CHIERI	870	1	551	—	1	—	1.422	1
216	RIVARA	662	302	314	136	2	—	978	438
217	RIVAROLO CANAVESE	2.309	1.498	1.802	311	17	2	4.128	1.811
218	RIVAROSSA	62	193	96	50	—	—	158	243
219	RIVOLI	8.357	9.712	9.013	1.889	70	12	17.440	11.613
220	ROBASSOMERO	335	610	413	175	3	—	751	785
221	ROCCA CANAVESE	153	266	150	61	1	—	304	327
222	ROLETTO	126	303	95	126	2	—	223	429
223	ROMANO CANAVESE	205	750	282	245	—	—	487	995
224	RONCO CANAVESE	47	19	45	4	—	—	92	23
225	RONDISSONE	247	292	279	64	1	—	527	356
226	RORA'	66	22	14	8	—	—	80	30
228	ROSTA	200	820	426	270	—	—	626	1.090
227	ROURE	111	239	72	77	1	—	184	316
229	RUBIANA	92	221	86	77	1	—	179	298
230	RUEGLIO	85	156	62	52	—	—	147	208
231	SALASSA	218	269	133	153	4	1	355	423
232	SALBERTRAND	88	51	36	34	—	—	124	85
233	SALERANO CANAVESE	30	97	8	44	1	—	39	141
234	SALZA DI PINEROLO	5	20	3	3	—	—	8	23
235	SAMONE	76	360	106	120	2	—	184	480
236	SAN BENIGNO CANAVESE	477	1.001	671	189	6	—	1.154	1.190
237	SAN CARLO CANAVESE	208	731	387	202	1	1	596	934

segue TAV. 12 — **Popolazione residente che rientra giornalmente nella propria dimora abituale, secondo il luogo di lavoro o di studio**

Codice dei Comuni	COMUNI	OCCUPATI		SCOLARI E STUDENTI		PERSONE CHE FREQUENTANO UN CORSO DI FORMAZIONE PROFESSIONALE		TOTALE	
		Nello stesso Comune	Fuori del Comune	Nello stesso Comune	Fuori del Comune	Nello stesso Comune	Fuori del Comune	Nello stesso Comune	Fuori del Comune
238	SAN COLOMBANO BELMONTE	16	44	13	27	—	—	29	71
239	SAN DIDERO	21	68	18	26	1	—	40	94
240	SAN FRANCESCO AL CAMPO	190	763	467	193	1	1	658	957
241	SANGANO	104	712	368	168	1	3	473	883
242	SAN GERMANO CHISONE	138	385	94	114	—	3	232	502
243	SAN GILLIO	257	456	209	175	2	—	468	631
244	SAN GIORGIO CANAVESE	266	373	280	90	3	1	549	464
245	SAN GIORIO DI SUSÀ	21	189	37	40	—	—	58	229
246	SAN GIUSTO CANAVESE	382	487	258	161	2	1	642	649
247	SAN MARTINO CANAVESE	32	173	54	59	—	1	86	233
248	SAN MAURIZIO CANAVESE	807	1.387	831	338	9	1	1.647	1.726
249	SAN MAURO TORINESE	1.084	3.834	1.957	1.039	14	5	3.055	4.878
250	SAN PIETRO VAL LEMINA	42	266	94	121	1	—	137	387
251	SAN PONSO	10	53	16	27	—	—	26	80
252	SAN RAFFAELE CIMENA	181	498	355	116	3	1	539	615
253	SAN SEBASTIANO DA PO	83	258	99	85	—	1	182	344
254	SAN SECONDO DI PINEROLO	225	734	398	199	3	1	626	934
255	SANT'AMBROGIO DI TORINO	420	742	561	165	3	3	984	910
256	SANT'ANTONINO DI SUSÀ	580	778	543	214	1	—	1.124	992
257	SANTENA	1.504	1.947	1.685	407	10	—	3.199	2.354
258	SAUZE DI CESANA	40	9	5	5	—	—	45	14
259	SAUZE D'OULX	305	58	98	86	1	—	404	144
260	SCALENGHE	241	389	327	93	1	—	569	482
261	SCARMAGNO	116	144	71	64	—	—	187	208
262	SCIOLZE	161	188	76	97	3	—	240	285
263	SESTRIERE	302	13	117	13	1	—	420	26
264	SETTIMO ROTTARO	76	113	38	46	—	—	114	159
265	SETTIMO TORINESE	9.335	7.218	7.459	2.278	57	20	16.851	9.516
266	SETTIMO VITTONÈ	189	286	203	60	2	—	394	346
267	SPARONE	429	114	117	64	4	—	550	178
268	STRAMBINELLO	8	66	16	33	—	—	24	99
269	STRAMBINO	645	1.367	810	265	4	—	1.459	1.632
270	SUSÀ	1.411	747	1.106	195	9	2	2.526	944
271	TAVAGNASCO	59	217	81	57	—	—	140	274
272	TORINO	342.661	56.302	218.164	4.142	1.851	15	562.676	60.459
273	TORRAZZA PIEMONTE	159	428	247	83	4	3	410	514
274	TORRE CANAVESE	47	121	51	22	1	—	99	143
275	TORRE PELLICE	621	687	567	117	8	—	1.196	804
276	TRANA	238	565	179	236	—	—	417	801
277	TRAUSELLA	6	28	6	9	—	1	12	38
278	TRAVESSELLA	36	58	33	36	2	—	71	94
279	TRAVES	28	141	28	32	1	—	57	173
280	TROFARELLO	972	1.711	1.022	431	6	6	2.000	2.148
281	USSEAUX	10	19	11	8	—	—	21	27
282	USSEGLIO	58	11	13	6	—	—	71	17
283	VAIE	66	240	61	78	2	—	129	318
284	VAL DELLA TORRE	108	576	209	206	1	1	318	783
285	VALGIOIE	33	62	15	23	1	—	49	85
286	VALLO TORINESE	24	166	58	53	—	—	82	219
287	VALPERGA	524	517	378	125	2	—	904	642
288	VALPRATO SOANA	17	18	5	11	—	—	22	29
289	VARISELLA	18	165	53	44	—	—	71	209
290	VAUDA CANAVESE	103	188	69	78	—	—	172	266
292	VENARIA	3.994	5.488	4.050	1.585	22	9	8.066	7.082
291	VENAUS	81	221	84	91	—	—	165	312
293	VEROLENGO	278	1.068	529	220	4	1	811	1.289
294	VERRUA SAVOIA	117	139	51	78	—	—	168	217
295	VESTIGNE'	359	1	136	—	2	—	497	1
296	VIALFRE'	42	41	24	16	—	—	66	57
297	VICO CANAVESE	92	142	109	44	—	—	201	186
298	VIDRACCO	29	63	16	32	—	—	45	95
299	VIGONE	1.250	774	687	176	9	2	1.946	952
300	VILLAFRANCA PIEMONTE	509	652	601	147	3	—	1.113	799
301	VILLANOVA CANAVESE	126	192	88	75	—	—	214	267
302	VILLARBASSE	227	507	316	156	1	—	544	663
303	VILLAR DORA	111	454	139	162	4	—	254	616
304	VILLAREGGIA	67	173	72	70	—	—	139	243
305	VILLAR FOCCHIARDO	176	436	154	154	3	—	333	590
306	VILLAR PELLICE	128	202	92	91	—	—	220	293
307	VILLAR PEROSA	977	511	524	184	6	—	1.507	695
308	VILLASTELLONE	1.004	699	667	192	8	1	1.679	892
309	VINOVO	1.279	2.871	1.845	666	9	3	3.133	3.540
310	VIRLE PIEMONTE	73	120	87	36	2	1	162	157
311	VISCHE	105	225	75	94	—	—	180	319
312	VISTRORIO	64	91	38	19	1	—	103	110
313	VIU'	163	93	123	21	—	—	286	114
314	VOLPIANO	1.520	2.076	1.582	518	2	9	3.104	2.603
315	VOLVERA	912	1.327	1.204	363	9	7	2.125	1.697
	TOTALE PROVINCIA	530.216	283.080	396.471	61.845	3.129	341	929.816	345.266

TAV. 13 - Famiglie residenti per ampiezza della famiglia

Codice dei Comuni	COMUNI	FAMIGLIE CON COMPONENTI									
		1		2	3	4	5	6	7	8 e più	
		TOTALE	di cui non in coabitazione							Famiglie	Componenti
001	AGLIE'	295	253	311	254	134	37	6	4	2	22
002	AIRASCA	142	116	229	274	252	84	19	7	3	24
003	ALA DI STURA	62	62	51	43	29	10	1	—	1	9
004	ALBIANO D'IVREA	113	107	168	151	106	41	6	2	—	—
005	ALICE SUPERIORE	87	68	67	60	24	11	3	1	—	—
006	ALMESE	358	334	478	405	278	98	38	3	2	16
007	ALPETTE	66	66	53	20	20	4	—	—	—	—
008	ALPIGNANO	770	580	1.168	1.260	949	248	52	20	6	53
009	ANDEZENO	76	66	131	117	112	61	12	7	5	42
010	ANDRATE	75	75	52	49	19	8	5	—	1	9
011	ANGROGNA	107	95	85	61	39	14	8	2	6	53
012	ARIGNANO	53	53	62	67	39	25	13	3	2	16
013	AVIGLIANA	761	558	950	882	616	178	49	9	11	97
014	AZEGLIO	131	121	135	92	84	25	8	3	—	—
015	BAIRO	109	93	92	78	41	9	1	—	—	—
016	BALANGERO	227	223	296	277	191	57	9	8	4	38
017	BALDISSERO CANAVESE	51	46	58	40	22	7	—	—	—	—
018	BALDISSERO TORINESE	127	127	229	205	177	51	13	5	—	—
019	BALME	31	30	16	9	7	3	1	—	—	—
020	BANCHETTE	307	283	394	429	359	64	8	7	1	8
021	BARBANIA	153	153	147	96	83	26	1	3	—	—
022	BARDONECCHIA	285	280	299	266	261	69	9	2	1	11
023	BARONE CANAVESE	60	51	64	51	34	10	2	—	1	8
024	BEINASCO	720	585	1.278	1.749	1.631	453	114	34	11	96
025	BIBIANA	257	256	290	266	168	42	17	5	4	35
026	BOBBIO PELLICE	77	77	80	43	40	15	6	3	1	8
027	BOLLENGO	210	188	184	185	119	44	12	5	1	10
028	BORGARO TORINESE	352	240	555	860	723	212	57	15	7	70
029	BORGIALLO	70	69	49	42	31	8	1	—	—	—
030	BORGOFRANCO D'IVREA	268	235	359	351	269	72	17	5	7	66
031	BORGOMASINO	126	124	122	62	42	18	5	—	1	8
032	BORGONE SUSA	236	220	282	219	113	30	10	2	1	8
033	BOSCONERO	165	150	256	220	168	62	21	7	1	8
034	BRANDIZZO	319	312	627	676	531	145	39	7	8	68
035	BRICHERASIO	328	253	379	313	234	79	21	5	4	32
036	BROSSO	70	70	53	48	30	10	1	1	—	—
037	BROZOLO	48	46	65	32	38	9	1	—	—	—
038	BRUINO	253	165	443	527	465	170	35	10	6	50
039	BRUSASCO	147	130	148	148	93	34	10	—	—	—
040	BRUZOLO	101	99	114	126	92	26	6	2	2	18
041	BURIASCO	66	60	87	80	90	53	12	8	3	24
042	BUROLO	88	70	104	102	91	26	9	4	1	8
043	BUSANO	87	75	114	106	77	26	4	2	2	17
044	BUSSOLENO	617	527	753	627	420	100	22	15	5	44
045	BUTTIGLIERA ALTA	287	253	473	506	424	105	25	15	4	36
046	CAFASSE	324	294	416	368	215	69	16	4	1	10
047	CALUSO	633	616	803	703	519	138	39	8	8	66
048	CAMBIANO	240	205	412	500	435	133	42	12	3	26
049	CAMPIGLIONE-FENILE	68	68	124	91	58	32	14	3	4	32
050	CANDIA CANAVESE	152	129	186	84	87	14	12	2	—	—
051	CANDIOLO	163	131	279	335	271	80	23	3	1	8
052	CANISCHIO	63	63	52	31	12	—	1	—	—	—
053	CANTALUPA	140	135	206	126	99	30	8	7	1	8
054	CANTOIRA	112	111	69	32	37	13	3	—	—	—
055	CAPRIE	167	132	193	145	109	36	6	6	3	28
056	CARAVINO	119	119	135	93	84	19	7	1	—	—
057	CAREMA	118	109	103	95	66	19	5	1	1	9
058	CARIGNANO	650	580	889	803	587	182	55	24	18	158
059	CARMAGNOLA	1.224	1.076	1.869	2.164	1.739	621	224	82	61	544
060	CASALBORGONE	232	195	205	124	73	15	7	5	1	8
061	CASCINETTE D'IVREA	124	124	165	135	123	44	2	—	1	8
062	CASELETTE	116	91	205	208	190	57	16	3	2	16
063	CASELLE TORINESE	846	653	1.024	1.145	944	264	80	23	15	129
064	CASTAGNETO PO	109	97	111	99	49	19	11	2	—	—
065	CASTAGNOLE PIEMONTE	97	89	122	127	94	44	19	3	6	56
066	CASTELLAMONTE	841	819	977	851	571	177	42	14	8	73
067	CASTELNUOVO NIGRA	95	95	70	40	27	13	4	3	—	—
068	CASTIGLIONE TORINESE	307	270	449	442	329	110	17	4	2	16
069	CAVAGNOLO	173	155	228	188	131	50	13	6	1	9
070	CAVOUR	360	336	447	445	297	137	49	22	9	80
071	CERCENASCO	145	119	161	136	104	27	11	5	1	8
072	CERES	175	169	121	87	54	17	3	—	—	—
073	CERESOLE REALE	24	24	21	20	9	1	1	—	—	—
074	CESANA TORINESE	104	104	97	59	65	25	5	1	1	8
075	CHIALAMBERTO	66	65	47	22	16	13	2	—	1	10
076	CHIANOCCO	130	115	173	150	85	35	6	—	2	16
077	CHIAVERANO	195	190	209	203	161	48	8	5	1	9
078	CHIERI	1.682	1.589	2.599	2.769	2.290	784	233	74	43	390
079	CHIESANUOVA	45	42	31	18	8	—	2	—	—	—

segue TAV. 13 — Famiglie residenti per ampiezza della famiglia

Codice dei Comuni	COMUNI	FAMIGLIE CON COMPONENTI									
		1		2	3	4	5	6	7	8 e più	
		TOTALE	di cui non in coabitazione							Famiglie	Componenti
080	CHIOMONTE	125	125	118	91	67	14	9	3	—	—
081	CHIUSA DI SAN MICHELE	128	121	151	141	110	37	13	4	2	18
082	CHIVASSO	1.834	1.435	2.312	2.355	2.047	553	149	53	24	210
083	CICONIO	47	47	24	35	28	7	3	3	—	—
084	CINTANO	36	34	30	23	13	2	1	—	—	—
085	CINZANO	45	40	47	22	11	3	1	—	1	9
086	CIRIÈ	1.091	1.042	1.662	1.737	1.372	472	126	43	45	386
087	CLAVIERE	18	18	14	13	15	2	—	—	—	—
088	COASSOLO TORINESE	154	139	124	92	93	34	7	4	2	16
089	COAZZE	260	260	314	256	153	34	6	2	1	10
090	COLLEGNO	2.546	2.136	4.174	4.722	3.660	845	183	49	18	150
091	COLLERETTO CASTELNUOVO	57	46	60	35	19	5	1	1	—	—
092	COLLERETTO GIACOSA	53	42	64	61	42	10	6	—	—	—
093	CONDOVE	497	442	512	409	263	88	13	6	5	44
094	CORIO	351	327	316	240	198	46	19	4	1	8
095	COSSANO CANAVESE	75	71	81	55	34	5	1	—	—	—
096	CUCEGLIO	106	73	115	63	43	6	3	2	1	8
097	CUMIANA	530	489	625	502	394	132	40	13	6	54
098	CUORGNE'	895	807	1.038	985	671	220	58	26	13	106
099	DRUENTO	448	318	651	688	586	131	39	11	6	55
100	EXILLES	64	64	53	16	24	6	2	—	—	—
101	FAVRIA	228	227	378	364	304	125	30	13	11	93
102	FELETTO	150	129	229	199	167	49	18	2	4	35
103	FENESTRELLE	140	140	112	65	49	6	3	—	—	—
104	FIANO	176	153	236	217	168	53	11	1	—	—
105	FIORANO CANAVESE	70	70	109	84	72	14	4	—	—	—
106	FOGLIZZO	201	166	254	184	130	34	11	3	2	18
107	FORNO CANAVESE	286	259	420	409	304	92	25	8	3	24
108	FRASSINETTO	50	50	40	28	14	6	3	1	3	26
109	FRONT	134	134	141	108	86	33	10	1	—	—
110	FROSSASCO	142	133	195	169	176	59	12	5	4	35
111	GARZIGLIANA	39	39	57	37	32	13	4	3	1	8
112	GASSINO TORINESE	514	505	808	786	687	211	56	19	12	99
113	GERMAGNANO	123	116	137	144	106	14	4	1	—	—
114	GIAGLIONE	62	58	83	62	48	14	1	1	—	—
115	GIAVENO	1.012	954	1.306	1.066	725	191	53	21	8	71
116	GIVOLETTO	128	94	156	171	136	39	4	2	1	10
117	GRAVERE	71	69	64	50	34	6	1	—	—	—
118	GROSCAVALLO	46	46	31	21	13	4	2	3	1	11
119	GROSSO	66	66	84	72	72	20	3	—	1	9
120	GRUGLIASCO	1.423	1.142	2.507	3.120	2.875	835	223	85	61	526
121	INGRIA	53	50	19	9	3	—	—	—	—	—
122	INVERSO PINASCA	57	55	59	66	47	15	4	—	—	—
123	ISOLABELLA	29	12	22	13	12	7	6	3	1	9
124	ISSIGLIO	62	62	46	43	20	9	2	2	—	—
125	IVREA	2.097	1.956	2.686	2.376	1.957	640	149	59	34	293
126	LA CASSA	83	69	99	93	59	24	1	2	—	—
127	LA LOGGIA	288	195	416	490	446	146	32	12	4	34
128	LANZO TORINESE	483	455	568	476	359	97	32	11	7	57
129	LAURIANO	127	122	149	101	67	21	2	1	1	8
130	LEINI	469	424	961	1.103	1.003	281	61	15	15	128
131	LEMIE	66	66	54	17	11	14	1	—	—	—
132	LESSOLO	189	170	224	211	121	34	8	5	1	8
133	LEVONE	73	71	65	34	29	11	2	—	—	—
134	LOCANA	275	264	186	217	137	41	12	3	—	—
135	LOMBARDORE	107	102	128	110	107	31	7	6	1	8
136	LOMBRIASCO	77	77	89	70	40	26	7	3	—	—
137	LORANZE'	73	66	116	107	83	18	3	—	1	9
138	LUGNACCO	39	39	43	38	22	6	—	—	—	—
139	LUSERNA SAN GIOVANNI	833	786	935	684	391	114	19	6	6	57
140	LUSERNETTA	56	56	53	50	29	14	7	—	—	—
141	LUSIGLIE'	75	56	61	40	35	7	—	—	—	—
142	MACELLO	66	66	81	87	68	32	13	5	7	58
143	MAGLIONE	64	64	75	37	29	7	1	1	—	—
144	MARENTINO	71	65	84	70	62	16	6	4	—	—
145	MASSELLO	23	23	22	9	4	1	—	—	—	—
146	MATHI	296	268	369	365	324	86	30	8	7	64
147	MATTIE	89	76	100	56	35	8	4	—	1	8
148	MAZZE'	282	267	429	322	220	60	17	4	1	9
149	MEANA DI SUSÀ	119	119	114	70	40	19	5	2	2	21
150	MERCENASCO	151	150	150	128	68	16	3	1	1	9
151	MEUGLIANO	19	19	21	11	5	2	1	—	—	—
152	MEZZENILE	158	158	115	94	68	7	5	1	—	—
153	MOMBELLO DI TORINO	29	20	32	28	10	8	4	1	1	8
154	MOMPANERO	84	80	79	67	33	13	3	2	—	—
155	MONASTERO DI LANZO	67	67	56	44	25	11	2	—	—	—
156	MONCALIERI	3.681	3.241	5.434	6.211	5.047	1.421	313	93	53	458
157	MONCENISIO	8	8	7	2	1	—	—	—	—	—
158	MONTALDO TORINESE	44	42	48	38	25	6	4	2	—	—

segue TAV. 13 — Famiglie residenti per ampiezza della famiglia

Codice dei Comuni	COMUNI	FAMIGLIE CON COMPONENTI									
		1		2	3	4	5	6	7	8 e più	
		TOTALE	di cui non in coabitazione							Famiglie	Componenti
159	MONTALENGHE	89	89	121	66	36	21	2	1	1	10
160	MONTALTO DORA	221	199	296	330	254	97	12	1	1	8
161	MONTANARO	322	305	497	498	374	110	25	7	11	95
162	MONTEU DA PO	81	76	92	59	46	14	7	2	—	—
163	MORIONDO TORINESE	60	60	65	53	37	16	5	—	1	8
164	NICHELINO	1.756	1.534	3.009	3.729	4.048	1.238	305	90	56	479
165	NOASCA	54	52	49	29	18	7	—	—	—	—
166	NOLE	406	355	585	600	435	154	35	12	8	69
167	NOMAGLIO	40	38	41	34	28	6	—	1	1	8
168	NONE	333	284	530	629	557	201	50	19	15	131
169	NOVALESA	72	72	62	33	23	17	3	3	—	—
170	OGLIANICO	113	102	118	116	86	21	6	5	2	17
171	ORBASSANO	990	781	1.420	1.742	1.423	414	110	46	26	227
172	ORIO CANAVESE	102	90	110	70	41	10	6	—	—	—
173	OSASCO	61	57	71	63	50	21	5	7	2	19
174	OSASIO	62	45	54	42	36	15	5	2	1	9
175	OULX	192	182	208	146	132	45	13	6	3	26
176	OZEGNA	100	74	104	100	75	22	9	2	2	16
177	PALAZZO CANAVESE	94	81	98	71	57	13	4	—	—	—
178	PANCALIERI	115	115	208	144	128	29	8	2	4	36
179	PARELLA	53	37	65	38	33	7	2	—	—	—
180	PAVAROLO	42	36	60	53	40	16	8	1	—	—
181	PAVONE CANAVESE	237	216	337	372	344	82	15	6	3	25
182	PECCO	35	34	33	25	9	6	—	—	—	—
183	PECETTO TORINESE	186	183	285	243	249	91	16	6	3	26
184	PEROSA ARGENTINA	395	349	492	432	245	85	22	7	2	16
185	PEROSA CANAVESE	49	41	51	38	33	5	2	—	—	—
186	PERRERO	161	144	117	75	66	19	6	5	—	—
187	PERTUSIO	58	49	63	55	38	17	4	1	1	9
188	PESSINETTO	136	136	84	57	46	14	2	—	—	—
189	PIANEZZA	475	440	853	943	805	243	42	14	15	126
190	PINASCA	353	245	378	255	152	35	10	1	2	24
191	PINEROLO	3.830	3.019	3.943	3.158	2.272	657	158	63	55	526
192	PINO TORINESE	411	391	662	672	642	204	39	9	4	34
193	PIOBESI TORINESE	188	101	265	238	212	67	14	6	6	51
194	PIOSSASCO	746	527	1.041	1.358	1.333	424	105	37	17	148
195	PISCINA	158	141	246	233	192	64	22	5	5	41
196	PIVERONE	151	107	143	106	65	18	4	4	1	8
197	POIRINO	473	431	617	650	565	199	70	24	30	262
198	POMARETTO	141	125	132	123	78	25	3	2	—	—
199	PONT-CANAVESE	606	601	546	383	241	64	15	6	2	16
200	PORTE	92	86	116	92	59	16	5	—	1	8
201	PRAGELATO	75	75	55	39	28	9	4	—	—	—
202	PRALI	44	44	46	27	27	9	5	1	—	—
203	PRALORMO	105	94	151	93	67	40	15	8	7	70
204	PRAMOLLO	55	52	37	34	23	3	1	2	—	—
205	PRAROSTINO	109	108	125	79	63	13	3	2	—	—
206	PRASCORSANO	95	76	80	68	41	3	3	—	1	8
207	PRATIGLIONE	70	70	78	64	41	8	4	—	1	8
208	QUAGLIUZZO	42	32	43	31	21	4	1	—	—	—
209	QUASSOLO	72	35	49	42	30	8	—	1	—	—
210	QUINCINETTO	85	84	129	108	84	21	8	4	1	9
211	REANO	137	133	121	107	71	26	1	—	—	—
212	RIBORDONE	73	73	26	9	3	1	—	—	—	—
213	RIVALBA	37	37	87	73	55	23	6	—	1	8
214	RIVALTA DI TORINO	441	366	835	1.189	1.266	419	125	33	13	109
215	RIVA PRESSO CHIERI	152	152	207	237	175	72	32	19	11	93
216	RIVARA	179	179	207	245	211	63	24	4	1	8
217	RIVAROLO CANAVESE	784	680	1.101	1.049	831	250	69	22	15	142
218	RIVAROSSA	107	78	113	84	60	22	3	1	1	9
219	RIVOLI	2.430	1.935	3.919	4.490	4.015	1.237	348	106	48	428
220	ROBASSOMERO	147	132	227	254	250	63	7	2	—	—
221	ROCCA CANAVESE	243	226	195	126	85	23	12	2	—	—
222	ROLETTO	108	81	148	123	91	29	7	2	1	8
223	ROMANO CANAVESE	137	130	276	292	197	64	13	7	3	25
224	RONCO CANAVESE	120	120	60	29	24	2	2	—	2	19
225	RONDISSONE	158	149	187	156	110	36	15	4	4	37
226	RORA'	37	37	28	12	18	5	2	2	—	—
228	ROSTA	179	156	284	292	280	63	17	1	1	9
227	ROURE	168	154	156	88	63	19	2	1	1	9
229	RUBIANA	164	163	146	96	68	23	7	1	1	10
230	RUEGLIO	184	160	110	72	56	15	1	—	—	—
231	SALASSA	139	121	162	146	115	29	11	5	1	8
232	SALBERTRAND	50	45	50	51	18	7	7	—	1	8
233	SALERANO CANAVESE	42	35	58	33	24	11	2	1	—	—
234	SALZA DI PINEROLO	19	17	12	9	6	2	—	—	—	—
235	SAMONE	130	112	120	116	99	28	4	1	—	—
236	SAN BENIGNO CANAVESE	251	243	394	419	349	93	24	6	6	49
237	SAN CARLO CANAVESE	156	153	268	279	224	75	29	12	3	26

segue TAV. 13 — Famiglie residenti per ampiezza della famiglia

Codice dei Comuni	COMUNI	FAMIGLIE CON COMPONENTI									
		1		2	3	4	5	6	7	8 e più	
		TOTALE	di cui non in coabitazione							Famiglie	Componenti
238	SAN COLOMBANO BELMONTE	37	37	40	20	18	6	—	—	—	—
239	SAN DIDERO	51	44	51	27	23	2	1	1	—	—
240	SAN FRANCESCO AL CAMPO	311	273	344	311	250	67	19	8	4	34
241	SANGANO	121	85	228	240	199	57	20	—	3	26
242	SAN GERMANO CHISONE	167	165	220	194	86	25	9	2	1	8
243	SAN GILLIO	79	78	149	186	175	45	7	6	—	—
244	SAN GIORGIO CANAVESE	209	200	221	192	156	41	10	6	1	10
245	SAN GIORIO DI SUSÀ	105	97	135	77	34	13	3	—	—	—
246	SAN GIUSTO CANAVESE	281	218	314	238	170	55	7	2	—	—
247	SAN MARTINO CANAVESE	80	78	90	60	48	16	2	1	—	—
248	SAN MAURIZIO CANAVESE	508	491	615	615	441	148	45	11	9	74
249	SAN MAURO TORINESE	735	654	1.310	1.420	1.209	297	61	18	10	83
250	SAN PIETRO VAL LEMINA	66	58	101	104	80	28	9	3	1	8
251	SAN PONSO	27	27	33	18	17	3	2	2	—	—
252	SAN RAFFAELE CIMENA	132	131	220	184	177	45	16	5	1	9
253	SAN SEBASTIANO DA PO	145	145	180	112	87	31	7	3	—	—
254	SAN SECONDO DI PINEROLO	290	228	326	288	222	63	20	2	3	32
255	SANT'AMBROGIO DI TORINO	237	234	387	333	299	106	31	11	9	81
256	SANT'ANTONINO DI SUSÀ	256	256	398	384	270	85	28	4	7	58
257	SANTENA	371	346	776	912	821	276	93	20	24	209
258	SAUZE DI CESANA	28	28	19	11	11	1	2	—	—	—
259	SAUZE D'OULX	79	79	75	82	76	19	6	1	—	—
260	SCALENGHE	194	185	281	200	165	60	23	9	5	44
261	SCARMAGNO	88	70	81	76	57	15	3	—	—	—
262	SCIOLZE	88	88	124	73	78	29	6	—	—	—
263	SESTRIERE	60	54	60	80	56	13	6	—	—	—
264	SETTIMO ROTTARO	56	56	63	51	38	8	5	—	1	8
265	SETTIMO TORINESE	1.714	1.497	3.040	3.914	3.778	1.281	326	92	58	507
266	SETTIMO VITTONÈ	182	173	180	161	110	38	16	4	2	17
267	SPARONE	176	175	149	127	80	22	5	1	1	11
268	STRAMBINELLO	33	25	24	23	18	6	1	—	—	—
269	STRAMBINO	492	400	659	619	423	96	22	8	11	92
270	SUSÀ	621	515	680	589	450	156	45	20	9	76
271	TAVAGNASCO	103	79	87	72	59	17	5	1	2	20
272	TORINO	102.823	93.002	112.071	101.292	77.724	21.691	5.323	1.688	1.030	9.031
273	TORRAZZA PIEMONTE	171	160	224	199	132	49	10	3	1	8
274	TORRE CANAVESE	65	47	70	56	33	13	2	—	—	—
275	TORRE PELLICE	724	608	667	366	233	56	13	4	6	59
276	TRANA	237	237	284	228	168	50	7	4	3	26
277	TRAUSELLA	28	28	18	12	11	6	—	—	1	8
278	TRAVERSELLA	125	125	65	37	30	12	1	1	3	32
279	TRAVES	79	79	66	60	30	10	3	—	—	—
280	TROFARELLO	400	385	701	722	584	176	50	13	10	89
281	USSEAUX	63	63	33	15	5	7	2	2	—	—
282	USSEGLIO	53	53	49	27	21	8	2	1	1	9
283	VAIE	114	109	130	110	63	13	3	1	1	9
284	VAL DELLA TORRE	169	157	281	234	175	64	11	2	2	19
285	VALGIOIE	68	68	48	25	17	9	1	—	—	—
286	VALLO TORINESE	77	68	62	65	49	11	3	—	—	—
287	VALPERGA	271	271	360	286	245	72	25	5	4	36
288	VALPRATO SOANA	58	50	30	16	5	5	1	—	—	—
289	VARISELLA	89	77	70	70	41	8	3	1	—	—
290	VAUDA CANAVESE	100	100	139	95	73	26	5	1	1	8
292	VENARIA	1.452	1.313	2.029	2.337	2.140	651	194	77	46	407
291	VENAUS	65	65	78	87	79	25	7	2	1	8
293	VEROLENGO	365	356	504	425	301	102	30	4	7	62
294	VERRUA SAVOIA	177	172	202	92	60	33	6	1	—	—
295	VESTIGNE'	131	104	107	83	58	21	2	—	1	10
296	VIALFRE'	28	14	36	18	19	5	—	1	—	—
297	VICO CANAVESE	183	152	92	83	60	16	8	5	—	—
298	VIDRACCO	45	45	45	31	19	6	2	—	—	—
299	VIGONE	306	301	460	462	349	142	50	5	6	53
300	VILLAFRANCA PIEMONTE	378	334	386	364	288	127	56	25	13	109
301	VILLANOVA CANAVESE	108	89	86	100	69	15	5	3	3	32
302	VILLARBASSE	143	128	208	220	180	56	12	1	1	8
303	VILLAR DORA	207	184	209	186	117	39	14	4	1	8
304	VILLAREGGIA	112	112	122	92	61	19	3	1	2	16
305	VILLAR FOCCHIARDO	222	211	250	212	105	28	2	4	2	18
306	VILLAR PELLICE	128	128	129	105	84	21	10	1	1	10
307	VILLAR PEROSA	289	289	461	435	302	72	17	1	4	33
308	VILLASTELLONE	224	206	432	403	338	130	30	9	5	46
309	VINOVO	548	407	861	1.139	972	259	66	19	8	69
310	VIRLE PIEMONTE	72	57	85	64	57	20	9	6	1	8
311	VISCHE	198	198	171	132	75	14	5	1	—	—
312	VISTRORIO	51	37	57	53	28	5	—	1	—	—
313	VIU'	221	219	167	100	76	31	9	1	1	8
314	VOLPIANO	549	514	999	1.015	802	257	71	21	6	52
315	VOLVERA	282	190	429	550	550	193	71	29	17	150
	TOTALE PROVINCIA	186.543	167.013	223.765	212.706	168.587	49.274	12.612	4.041	2.447	21.448

TAV. 14 - Famiglie residenti secondo

Codice dei Comuni	COMUNI	FAMIGLIE					
		CONIUGI				CONIUGI	
		TOTALE		di cui con altre persone		TOTALE	
		Famiglie	Componenti	Famiglie	Componenti	Famiglie	Componenti
001	AGLIE'	251	524	19	60	374	1.350
002	AIRASCA	176	358	6	18	582	2.218
003	ALA DI STURA	36	72	—	—	72	264
004	ALBIANO D'IVREA	140	298	13	44	269	1.005
005	ALICE SUPERIORE	42	86	2	6	87	317
006	ALMESE	393	805	19	57	748	2.818
007	ALPETTE	37	77	3	9	38	140
008	ALPIGNANO	967	1.988	47	148	2.275	8.429
009	ANDEZENO	102	204	—	—	286	1.165
010	ANDRATE	41	84	2	6	71	265
011	ANGROGNA	64	131	3	9	114	472
012	ARIGNANO	54	111	3	9	128	523
013	AVIGLIANA	776	1.580	23	74	1.602	5.962
014	AZEGLIO	116	240	8	24	182	698
015	BAIRO	65	137	7	21	109	382
016	BALANGERO	228	472	14	44	476	1.786
017	BALDISSERO CANAVESE	40	86	6	18	56	202
018	BALDISSERO TORINESE	196	414	18	58	387	1.464
019	BALME	10	21	1	3	17	67
020	BANCHETTE	283	573	6	19	787	2.880
021	BARBANIA	115	236	5	16	183	687
022	BARDONECCHIA	225	465	14	43	542	2.042
023	BARONE CANAVESE	51	105	3	9	89	332
024	BEINASCO	1.082	2.234	64	198	3.626	13.740
025	BIBIANA	212	439	15	45	417	1.548
026	BOBBIO PELLICE	52	109	5	15	82	329
027	BOLLENGO	144	302	14	42	308	1.165
028	BORGARO TORINESE	446	922	28	86	1.699	6.436
029	BORGIALLO	38	81	5	15	68	250
030	BORGOFRANCO D'IVREA	304	627	19	57	637	2.403
031	BORGOMASINO	105	223	11	35	102	395
032	BORGONE SUSÀ	206	420	7	22	340	1.222
033	BOSCONERO	223	463	15	47	429	1.659
034	BRANDIZZO	536	1.114	39	120	1.260	4.716
035	BRICHERASIO	285	580	10	30	593	2.242
036	BROSSO	39	81	3	9	74	273
037	BROZOLO	50	104	4	12	68	258
038	BRUINO	376	780	25	78	1.078	4.157
039	BRUSASCO	120	252	12	36	247	915
040	BRUZOLO	97	202	8	24	223	836
041	BURIASCO	68	143	6	19	211	879
042	BUROLO	83	175	6	21	198	766
043	BUSANO	82	167	3	9	193	731
044	BUSSOLENO	619	1.264	23	72	1.058	3.890
045	BUTTIGLIERA ALTA	410	836	14	44	987	3.715
046	CAFASSE	337	692	14	46	609	2.220
047	CALUSO	632	1.302	33	104	1.273	4.732
048	CAMBIANO	335	701	30	91	999	3.818
049	CAMPIGLIONE-FENILE	93	190	4	12	177	714
050	CANDIA CANAVESE	162	333	8	25	179	685
051	CANDIOLO	228	472	14	44	651	2.438
052	CANISCHIO	40	87	6	19	29	97
053	CANTALUPA	173	357	9	29	238	913
054	CANTOIRA	48	97	1	3	76	295
055	CAPRIE	160	325	4	13	277	1.059
056	CARAVINO	92	190	5	16	180	679
057	CAREMA	75	152	2	6	159	591
058	CARIGNANO	701	1.455	39	131	1.467	5.577
059	CARMAGNOLA	1.498	3.099	83	269	4.354	17.016
060	CASALBORGONE	151	306	4	12	195	721
061	CASCINETTE D'IVREA	126	258	6	18	276	1.039
062	CASELETTE	180	370	10	30	429	1.638
063	CASELLE TORINESE	823	1.688	36	114	2.269	8.576
064	CASTAGNETO PO	80	162	2	6	153	579
065	CASTAGNOLE PIEMONTE	102	221	13	43	245	995
066	CASTELLAMONTE	764	1.581	49	151	1.454	5.408
067	CASTELNUOVO NIGRA	36	72	—	—	73	289
068	CASTIGLIONE TORINESE	383	788	21	64	814	3.022
069	CAVAGNOLO	189	389	10	31	354	1.347
070	CAVOUR	338	714	32	102	808	3.184
071	CERCENASCO	127	265	7	25	256	971
072	CERES	93	188	2	6	139	508
073	CERESOLE REALE	15	31	1	3	25	87
074	CESANA TORINESE	68	143	4	15	135	532
075	CHIALAMBERTO	35	75	3	11	43	170
076	CHIANOCCO	139	284	6	18	256	936
077	CHIAVERANO	175	370	17	54	368	1.381
078	CHIERI	2.069	4.302	144	452	5.429	20.941
079	CHIESANUOVA	24	51	2	7	23	78

la tipologia della famiglia

COMPOSTE DA										Codice dei Comuni
E FIGLI		UN GENITORE E FIGLI				ALTRO TIPO DI FAMIGLIA		TOTALE		
di cui con altre persone		TOTALE		di cui con altre persone						
Famiglie	Componenti	Famiglie	Componenti	Famiglie	Componenti	Famiglie	Componenti	Famiglie	Componenti	
27	132	76	219	25	95	342	393	1.043	2.486	001
24	119	67	222	27	120	185	239	1.010	3.037	002
2	10	19	57	6	26	70	81	197	474	003
34	163	37	102	8	33	141	176	587	1.581	004
8	34	22	56	5	16	102	118	253	577	005
68	350	105	294	25	95	414	479	1.660	4.396	006
3	13	13	31	—	—	75	84	163	332	007
137	670	344	969	100	369	887	1.041	4.473	12.427	008
48	245	29	95	13	55	104	141	521	1.605	009
9	50	15	39	2	6	82	93	209	481	010
9	53	19	46	1	3	125	152	322	801	011
27	144	12	42	5	22	70	98	264	774	012
72	349	218	581	43	160	860	992	3.456	9.115	013
12	59	37	107	11	44	143	162	478	1.207	014
6	25	29	74	6	23	127	149	330	742	015
43	221	89	250	29	110	276	339	1.069	2.847	016
5	24	17	41	3	9	65	81	178	410	017
49	243	56	178	27	106	168	220	807	2.276	018
2	10	5	11	—	—	35	40	67	139	019
36	172	134	359	36	129	365	431	1.569	4.243	020
17	86	38	101	6	23	173	200	509	1.224	021
21	106	102	274	22	74	323	368	1.192	3.149	022
9	45	15	36	—	—	67	74	222	547	023
229	1.099	377	1.195	153	607	905	1.161	5.990	18.330	024
43	225	88	270	34	134	332	432	1.049	2.689	025
11	63	31	94	9	40	100	134	265	666	026
42	212	53	164	21	78	255	315	760	1.946	027
86	456	205	618	79	295	431	535	2.781	8.511	028
12	56	13	38	4	15	82	95	201	464	029
62	307	90	261	28	108	317	387	1.348	3.678	030
34	159	17	48	6	22	152	186	376	852	031
22	100	64	163	9	34	283	336	893	2.141	032
42	211	44	123	14	49	204	257	900	2.502	033
96	468	159	462	52	206	397	509	2.352	6.801	034
51	250	88	244	17	67	397	483	1.363	3.549	035
5	23	14	37	3	11	86	112	213	503	036
10	43	9	26	1	5	66	89	193	477	037
90	457	131	401	57	214	324	422	1.909	5.760	038
20	93	35	101	12	47	178	221	580	1.489	039
19	89	33	100	13	52	116	135	469	1.273	040
34	183	26	94	11	49	94	141	399	1.257	041
17	79	39	117	15	57	105	128	425	1.186	042
11	53	32	88	8	30	111	140	418	1.126	043
72	348	165	474	54	208	717	837	2.559	6.465	044
67	333	101	304	43	159	341	408	1.839	5.263	045
39	195	88	238	22	77	379	449	1.413	3.599	046
100	489	200	552	48	189	746	884	2.851	7.470	047
85	421	115	372	49	199	328	440	1.777	5.331	048
29	159	28	83	5	20	96	131	394	1.118	049
25	119	28	76	6	27	168	186	537	1.280	050
44	224	66	192	21	82	210	275	1.155	3.377	051
2	10	11	29	2	7	79	101	159	314	052
24	127	33	96	7	29	173	215	617	1.581	053
10	46	17	45	5	20	125	140	266	577	054
17	84	36	104	7	24	192	222	665	1.710	055
14	69	27	70	6	21	159	209	458	1.148	056
14	64	39	116	12	47	135	155	408	1.014	057
143	748	209	617	53	215	831	1.102	3.208	8.751	058
337	1.847	568	1.797	191	791	1.564	2.065	7.984	23.977	059
23	111	41	110	11	36	275	329	662	1.466	060
19	93	49	131	17	59	143	163	594	1.591	061
36	187	56	169	18	70	132	151	797	2.328	062
144	720	271	785	62	251	978	1.146	4.341	12.195	063
13	68	30	85	6	20	137	173	400	999	064
44	244	35	110	12	46	130	183	512	1.509	065
172	821	244	721	73	287	1.019	1.230	3.481	8.940	066
11	54	28	72	5	19	115	140	252	573	067
63	298	115	336	38	150	348	397	1.660	4.543	068
31	154	40	114	10	41	207	246	790	2.096	069
93	508	130	416	45	194	490	676	1.766	4.990	070
20	116	30	84	10	37	177	215	590	1.535	071
5	24	24	67	6	22	201	234	457	997	072
1	6	7	21	2	8	29	34	76	173	073
21	101	25	68	5	21	129	162	357	905	074
1	4	13	46	3	13	76	86	167	377	075
23	108	17	51	3	11	169	222	581	1.493	076
37	176	55	167	25	93	232	280	830	2.198	077
439	2.217	814	2.459	273	1.104	2.162	2.871	10.474	30.573	078
2	10	5	12	—	—	52	64	104	205	079

segue TAV. 14 — Famiglie residenti secondo

Codice dei Comuni	COMUNI	FAMIGLIE					
		CONIUGI				CONIUGI	
		TOTALE		di cui con altre persone		TOTALE	
		Famiglie	Componenti	Famiglie	Componenti	Famiglie	Componenti
080	CHIOMONTE	98	200	4	12	158	602
081	CHIUSA DI SAN MICHELE	115	239	8	25	260	1.005
082	CHIVASSO	1.926	3.953	91	283	4.698	17.779
083	CICONIO	20	40	—	—	66	252
084	CINTANO	22	47	2	7	34	121
085	CINZANO	40	82	2	6	33	118
086	CIRIE'	1.310	2.699	70	219	3.413	13.147
087	CLAVIERE	9	19	1	3	27	99
088	COASSOLO TORINESE	68	140	4	12	177	706
089	COAZZE	234	475	6	19	399	1.433
090	COLLEGNO	3.349	6.853	132	419	8.593	31.549
091	COLLERETTO CASTELNUOVO	44	90	2	6	54	198
092	COLLERETTO GIACOSA	45	92	2	6	107	398
093	CONDOVE	379	775	15	47	688	2.545
094	CORIO	224	460	12	36	440	1.660
095	COSSANO CANAVESE	71	145	3	9	79	281
096	CUCEGLIO	93	190	4	12	102	381
097	CUMIANA	518	1.073	34	105	957	3.678
098	CUORGNE'	813	1.675	47	143	1.755	6.604
099	DRUENTO	537	1.090	16	48	1.346	5.022
100	EXILLES	37	74	—	—	39	154
101	FAVRIA	302	626	19	60	755	2.973
102	FELETTO	188	388	12	36	386	1.481
103	FENESTRELLE	88	178	2	6	115	415
104	FIANO	198	403	7	21	408	1.522
105	FIORANO CANAVESE	89	183	5	15	154	570
106	FOGLIZZO	204	417	9	27	319	1.195
107	FORNO CANAVESE	335	698	26	80	738	2.775
108	FRASSINETTO	27	57	3	9	42	178
109	FRONT	115	244	13	40	207	792
110	FROSSASCO	166	344	12	36	383	1.495
111	GARZIGLIANA	38	77	1	3	72	285
112	GASSINO TORINESE	672	1.385	38	117	1.600	6.145
113	GERMAGNANO	112	227	3	9	250	896
114	GIAGLIONE	74	156	7	22	110	402
115	GIAVENO	1.007	2.083	59	187	1.836	6.820
116	GIVOLETTO	130	267	5	17	322	1.198
117	GRAVERE	52	111	7	21	72	259
118	GROSCAVALLO	22	44	—	—	33	142
119	GROSSO	66	138	6	18	147	559
120	GRUGLIASCO	2.041	4.203	104	329	6.559	25.146
121	INGRIA	13	27	1	3	9	29
122	INVERSO PINASCA	43	92	6	18	121	449
123	ISOLABELLA	15	31	1	3	33	154
124	ISSIGLIO	33	71	5	15	58	219
125	IVREA	2.046	4.216	108	340	4.597	17.591
126	LA CASSA	80	168	6	20	159	585
127	LA LOGGIA	347	714	14	48	1.012	3.862
128	LANZO TORINESE	410	836	14	44	863	3.257
129	LAURIANO	130	276	12	40	155	577
130	LEINI	800	1.650	44	138	2.204	8.354
131	LEMIE	40	83	2	7	34	139
132	LESSOLO	178	363	7	21	342	1.241
133	LEVONE	49	102	4	12	64	246
134	LOCANA	119	244	5	16	354	1.305
135	LOMBARDORE	91	185	2	7	235	911
136	LOMBRIASCO	71	153	7	25	130	511
137	LORANZE'	96	196	4	12	185	677
138	LUGNACCO	38	79	3	9	59	209
139	LUSERNA SAN GIOVANNI	735	1.507	34	105	1.065	3.874
140	LUSERNETTA	40	83	3	9	86	329
141	LUSIGLIE'	50	102	2	6	76	276
142	MACELLO	59	127	5	19	187	768
143	MAGLIONE	60	126	5	16	64	238
144	MARENTINO	70	148	7	22	143	552
145	MASSELLO	20	44	4	12	10	36
146	MATHI	277	573	17	53	738	2.842
147	MATTIE	78	164	6	20	92	342
148	MAZZE'	356	731	15	49	549	2.026
149	MEANA DI SUSÀ	87	177	3	9	121	473
150	MERCENASCO	121	253	10	31	199	711
151	MEUGLIANO	6	12	—	—	14	54
152	MEZZENILE	69	141	3	9	144	519
153	MOMBELLO DI TORINO	20	43	3	9	40	164
154	MOMPANTERO	64	133	5	15	102	373
155	MONASTERO DI LANZO	33	71	2	9	66	242
156	MONCALIERI	4.422	9.111	224	715	11.724	43.939
157	MONCENISIO	3	6	—	—	2	7
158	MONTALDO TORINESE	38	83	7	21	60	235

la tipologia della famiglia

COMPOSTE DA		UN GENITORE E FIGLI				ALTRO TIPO DI FAMIGLIA		TOTALE		Codice dei Comuni
E FIGLI		TOTALE		di cui con altre persone		Famiglie	Componenti	Famiglie	Componenti	
Famiglie	Componenti	Famiglie	Componenti	Famiglie	Componenti					
18	97	28	77	10	33	143	168	427	1.047	080
20	107	55	167	13	51	156	191	586	1.602	081
258	1.262	632	1.856	181	696	2.071	2.363	9.327	25.951	082
15	69	9	34	4	15	52	60	147	386	083
2	8	7	16	—	—	42	49	105	233	084
4	18	7	24	3	16	50	55	130	279	085
268	1.332	502	1.476	152	596	1.323	1.595	6.548	18.917	086
—	—	7	16	1	4	19	21	62	155	087
20	103	82	236	18	75	183	224	510	1.306	088
26	119	72	196	18	63	321	394	1.026	2.498	089
453	2.131	1.160	3.361	422	1.536	3.095	3.753	16.197	45.516	090
2	9	7	15	1	3	73	93	178	396	091
8	42	17	46	6	19	67	82	236	618	092
46	223	135	378	34	124	591	706	1.793	4.404	093
56	266	91	244	21	83	420	511	1.175	2.875	094
13	55	11	31	6	20	90	112	251	569	095
5	25	21	53	4	13	123	143	339	767	096
108	542	132	387	40	150	635	769	2.242	5.907	097
126	621	297	845	72	286	1.041	1.222	3.906	10.346	098
53	266	158	444	36	140	519	623	2.560	7.179	099
5	25	10	28	3	12	79	100	165	356	100
60	303	97	295	30	114	299	387	1.453	4.281	101
23	109	58	171	18	74	186	235	818	2.275	102
6	27	19	44	1	3	153	166	375	803	103
36	169	57	156	18	63	199	228	862	2.309	104
13	61	30	79	7	24	80	90	353	922	105
18	83	57	160	9	32	239	284	819	2.056	106
68	319	127	364	28	108	347	422	1.547	4.259	107
7	39	11	33	1	4	65	83	145	351	108
31	148	36	98	11	42	155	182	513	1.316	109
29	146	34	110	12	47	179	231	762	2.180	110
9	44	17	51	4	18	59	97	186	510	111
132	638	186	539	47	175	635	790	3.093	8.859	112
9	40	28	75	3	11	139	156	529	1.354	113
11	50	16	47	5	23	71	84	271	689	114
173	816	319	852	79	298	1.220	1.458	4.382	11.213	115
29	134	36	100	8	28	149	175	637	1.740	116
6	29	18	52	6	24	84	99	226	521	117
7	46	10	29	2	9	56	72	121	287	118
9	39	18	51	4	17	87	117	318	865	119
406	2.016	767	2.404	246	1.020	1.762	2.178	11.129	33.931	120
—	—	5	12	—	—	57	62	84	130	121
9	39	9	24	3	12	75	95	248	660	122
13	75	4	16	1	7	41	60	93	261	123
6	30	15	43	1	3	78	101	184	434	124
280	1.385	865	2.452	220	843	2.490	2.966	9.998	27.225	125
8	37	25	72	9	33	97	111	361	936	126
64	304	128	416	55	222	347	422	1.834	5.414	127
58	288	166	473	43	165	594	728	2.033	5.294	128
13	58	30	84	10	34	154	191	469	1.128	129
147	728	285	893	131	494	619	819	3.908	11.716	130
6	28	10	26	4	14	79	97	163	345	131
20	102	53	155	16	64	220	256	793	2.015	132
13	60	13	34	4	14	88	106	214	488	133
25	121	78	219	24	90	320	376	871	2.144	134
24	113	34	102	13	46	137	170	497	1.368	135
19	96	17	39	2	6	94	115	312	818	136
16	74	30	90	16	58	90	112	401	1.075	137
11	49	4	12	1	5	47	57	148	357	138
51	249	210	560	55	195	978	1.161	2.988	7.102	139
11	52	15	44	3	12	68	84	209	540	140
5	22	10	23	2	6	82	91	218	492	141
38	201	15	51	3	15	98	146	359	1.092	142
11	48	9	23	1	4	81	102	214	489	143
17	86	8	23	5	17	92	118	313	841	144
1	4	2	4	—	—	27	31	59	115	145
56	277	124	332	28	101	346	408	1.485	4.155	146
8	40	16	36	—	—	107	127	293	669	147
64	309	71	204	23	90	359	464	1.335	3.425	148
12	74	26	67	7	25	137	160	371	877	149
18	84	20	49	5	17	178	208	518	1.221	150
5	22	13	30	2	6	26	34	59	130	151
13	60	42	116	6	21	193	238	448	1.014	152
13	69	7	19	2	8	46	70	113	296	153
8	38	18	48	3	11	97	118	281	672	154
5	23	31	79	8	30	75	86	205	478	155
756	3.717	1.699	5.047	600	2.277	4.408	5.365	22.253	63.462	156
—	—	5	11	—	—	8	8	18	32	157
13	64	9	25	1	4	60	79	167	422	158

segue TAV. 14 — Famiglie residenti secondo

Codice dei Comuni	COMUNI	FAMIGLIE					
		CONIUGI				CONIUGI	
		TOTALE		di cui con altre persone		TOTALE	
		Famiglie	Componenti	Famiglie	Componenti	Famiglie	Componenti
159	MONTALENGHE	97	198	4	12	108	408
160	MONTALTO DORA	244	503	15	45	628	2.347
161	MONTANARO	415	868	30	98	907	3.416
162	MONTEU DA PO	82	170	6	18	112	431
163	MORIONDO TORINESE	55	119	7	23	87	342
164	NICHELINO	2.483	5.132	135	436	8.658	33.637
165	NOASCA	26	53	1	3	42	152
166	NOLE	444	907	18	55	1.135	4.291
167	NOMAGLIO	25	54	3	10	57	214
168	NONE	444	911	20	63	1.340	5.219
169	NOVALESA	48	99	2	7	68	271
170	OGLIANICO	85	172	2	6	208	786
171	ORBASSANO	1.144	2.350	54	170	3.428	13.026
172	ORIO CANAVESE	105	217	6	19	113	413
173	OSASCO	55	116	5	16	136	550
174	OSASIO	34	68	—	—	90	356
175	OULX	159	324	5	16	302	1.189
176	OZEGNA	78	164	8	24	188	714
177	PALAZZO CANAVESE	80	165	5	15	130	479
178	PANCALIERI	159	332	11	36	269	1.029
179	PARELLA	48	99	3	9	70	256
180	PAVAROLO	53	115	7	23	93	363
181	PAVONE CANAVESE	266	553	17	55	747	2.788
182	PECCO	24	49	1	3	38	135
183	PECETTO TORINESE	218	448	10	32	522	2.043
184	PEROSA ARGENTINA	396	813	21	63	693	2.563
185	PEROSA CANAVESE	36	73	1	3	71	260
186	PERRERO	85	176	6	18	147	572
187	PERTUSIO	48	101	5	15	100	391
188	PESSINETTO	61	125	3	9	99	372
189	PIANEZZA	708	1.456	38	116	1.845	6.954
190	PINASCA	319	649	10	31	415	1.508
191	PINEROLO	3.056	6.218	92	290	5.692	21.356
192	PINO TORINESE	548	1.140	34	112	1.391	5.326
193	PIOBESI TORINESE	210	428	7	22	502	1.933
194	PIOSSASCO	872	1.799	49	153	3.007	11.625
195	PISCINA	206	427	12	39	470	1.815
196	PIVERONE	118	242	6	18	180	671
197	POIRINO	511	1.074	36	124	1.348	5.345
198	POMARETTO	101	207	5	15	206	753
199	PONT-CANAVESE	388	797	19	59	613	2.244
200	PORTE	97	200	6	18	154	568
201	PRAGELATO	48	98	2	6	67	256
202	PRALI	41	90	5	18	61	241
203	PRALORMO	130	272	10	32	201	852
204	PRAMOLLO	25	56	5	16	53	197
205	PRAROSTINO	104	213	5	15	142	526
206	PRASCORSANO	64	129	1	3	108	384
207	PRATIGLIONE	46	96	3	10	97	355
208	QUAGLIUZZO	36	75	3	9	49	174
209	QUASSOLO	41	83	1	3	73	263
210	QUINCINETTO	96	197	4	13	196	746
211	REANO	101	215	12	37	175	644
212	RIBORDONE	23	49	3	9	8	28
213	RIVALBA	71	152	9	28	135	518
214	RIVALTA DI TORINO	717	1.490	47	150	2.782	10.863
215	RIVA PRESSO CHIERI	167	354	18	56	462	1.868
216	RIVARA	172	361	17	51	484	1.858
217	RIVAROLO CANAVESE	871	1.798	50	156	1.972	7.490
218	RIVAROSSA	89	186	6	20	151	563
219	RIVOLI	3.201	6.580	150	478	9.228	35.329
220	ROBASSOMERO	191	400	17	52	525	1.967
221	ROCCA CANAVESE	157	325	9	29	219	819
222	ROLETTO	133	279	12	37	224	850
223	ROMANO CANAVESE	210	434	13	40	509	1.903
224	RONCO CANAVESE	48	97	1	3	51	196
225	RONDISSONE	151	315	12	37	285	1.106
226	RORA'	19	40	1	4	36	149
228	ROSTA	252	524	18	56	601	2.248
227	ROURE	127	257	3	9	159	588
229	RUBIANA	109	220	2	6	175	658
230	RUEGLIO	82	173	8	25	129	471
231	SALASSA	123	250	4	12	281	1.054
232	SALBERTRAND	39	80	2	6	67	253
233	SALERANO CANAVESE	54	112	4	12	62	239
234	SALZA DI PINEROLO	9	19	1	3	14	51
235	SAMONE	90	182	2	6	230	849
236	SAN BENIGNO CANAVESE	332	685	19	59	820	3.074
237	SAN CARLO CANAVESE	210	439	14	47	553	2.151

la tipologia della famiglia

COMPOSTE DA						ALTRO TIPO DI FAMIGLIA		TOTALE		Codice dei Comuni
E FIGLI		UN GENITORE E FIGLI								
di cui con altre persone		TOTALE		di cui con altre persone						
Famiglie	Componenti	Famiglie	Componenti	Famiglie	Componenti	Famiglie	Componenti	Famiglie	Componenti	
14	65	18	55	7	28	114	146	337	807	159
44	215	84	237	18	66	256	304	1.212	3.391	160
80	396	134	395	43	172	388	471	1.844	5.150	161
9	45	14	41	3	13	93	110	301	752	162
13	67	12	36	4	16	83	118	237	615	163
551	2.730	948	2.861	334	1.288	2.142	2.652	14.231	44.282	164
—	—	17	45	3	9	72	96	157	346	165
81	416	162	451	45	173	494	600	2.235	6.249	166
5	26	18	48	4	15	51	65	151	381	167
104	529	131	399	49	185	419	548	2.334	7.077	168
6	28	20	56	1	3	77	85	213	511	169
19	95	39	111	8	29	135	165	467	1.234	170
224	1.113	416	1.204	113	443	1.183	1.447	6.171	18.027	171
18	85	12	34	3	12	109	118	339	782	172
23	122	19	46	2	8	70	83	280	795	173
8	43	5	12	1	3	88	132	217	568	174
26	128	49	136	9	32	235	296	745	1.945	175
10	49	28	80	8	36	120	144	414	1.102	176
15	70	17	45	4	17	110	131	337	820	177
37	189	42	115	13	46	168	242	638	1.718	178
9	39	16	42	3	13	64	79	198	476	179
16	84	19	64	9	38	55	74	220	616	180
55	259	88	259	24	102	295	370	1.396	3.970	181
6	27	5	11	—	—	41	47	108	242	182
68	335	86	261	36	140	253	348	1.079	3.100	183
36	166	132	360	29	106	459	541	1.680	4.277	184
4	18	9	23	1	3	62	78	178	434	185
10	56	29	85	7	30	188	217	449	1.050	186
14	67	14	40	4	13	75	94	237	626	187
9	43	33	85	4	15	146	159	339	741	188
153	747	231	733	87	361	606	778	3.390	9.921	189
22	115	58	150	10	35	394	441	1.186	2.748	190
257	1.318	1.109	2.993	174	704	4.279	4.911	14.136	35.478	191
108	540	197	566	57	205	507	638	2.643	7.670	192
28	141	59	154	9	36	225	277	996	2.792	193
176	864	292	880	85	335	890	1.087	5.061	15.391	194
44	218	51	150	14	51	198	253	925	2.645	195
11	54	29	69	3	10	165	183	492	1.165	196
125	695	160	510	62	256	609	833	2.628	7.762	197
19	91	40	110	9	34	157	173	504	1.243	198
39	176	162	416	18	73	700	822	1.863	4.279	199
10	46	24	62	4	15	106	124	381	954	200
8	41	13	34	3	9	82	95	210	483	201
11	53	10	26	1	6	47	50	159	407	202
37	214	22	73	8	33	133	173	486	1.370	203
5	23	14	31	1	3	63	74	155	358	204
17	80	22	53	4	14	126	153	394	945	205
5	26	13	30	1	3	106	121	291	664	206
8	34	29	76	6	24	94	127	266	654	207
3	13	11	32	5	20	46	50	142	331	208
3	15	11	32	2	10	77	85	202	463	209
19	102	37	102	7	26	111	148	440	1.193	210
16	75	24	67	4	14	163	194	463	1.120	211
2	9	4	11	1	4	77	81	112	169	212
15	76	16	48	6	24	60	91	282	809	213
265	1.366	259	838	107	431	563	736	4.321	13.927	214
73	408	60	194	21	87	216	339	905	2.755	215
51	248	55	166	16	64	223	282	934	2.667	216
164	813	299	903	88	355	979	1.226	4.121	11.417	217
11	53	25	71	7	26	126	149	391	969	218
604	2.979	1.278	3.874	436	1.674	2.886	3.458	16.593	49.241	219
28	134	59	160	18	60	175	207	950	2.734	220
23	115	29	83	6	23	281	325	686	1.552	221
25	123	21	60	5	15	131	157	509	1.346	222
42	214	66	195	22	82	204	293	989	2.825	223
2	11	14	38	1	4	126	133	239	464	224
24	111	51	143	11	44	183	211	670	1.775	225
7	30	5	10	—	—	44	53	104	252	226
55	255	60	169	14	53	204	235	1.117	3.176	228
8	37	29	74	2	8	183	200	498	1.119	227
13	63	41	106	9	35	181	206	506	1.190	229
8	39	25	61	5	19	202	220	438	925	230
10	45	39	117	9	38	165	194	608	1.615	231
7	39	15	46	7	26	63	81	184	460	232
6	28	7	22	2	7	48	54	171	427	233
—	—	3	6	—	—	22	28	48	104	234
14	63	34	95	6	25	144	159	498	1.285	235
67	332	69	222	26	111	321	411	1.542	4.392	236
68	343	66	193	28	99	217	301	1.046	3.084	237

segue TAV. 14 — Famiglie residenti secondo

Codice dei Comuni	COMUNI	FAMIGLIE					
		CONIUGI				CONIUGI	
		TOTALE		di cui con altre persone		TOTALE	
		Famiglie	Componenti	Famiglie	Componenti	Famiglie	Componenti
238	SAN COLOMBANO BELMONTE	29	60	2	6	39	146
239	SAN DIDERO	43	89	3	9	51	187
240	SAN FRANCESCO AL CAMPO	255	521	9	29	592	2.232
241	SANGANO	187	382	8	24	473	1.785
242	SAN GERMANO CHISONE	177	366	11	34	285	1.020
243	SAN GILLIO	132	278	13	40	368	1.389
244	SAN GIORGIO CANAVESE	189	403	21	67	353	1.337
245	SAN GIORIO DI SUSÀ	108	224	6	20	105	373
246	SAN GIUSTO CANAVESE	245	498	8	24	426	1.569
247	SAN MARTINO CANAVESE	70	146	6	18	109	411
248	SAN MAURIZIO CANAVESE	471	976	32	98	1.107	4.196
249	SAN MAURO TORINESE	1.084	2.232	57	178	2.730	10.185
250	SAN PIETRO VAL LEMINA	88	183	7	21	197	765
251	SAN PONSÒ	22	45	1	3	38	149
252	SAN RAFFAELE CIMENA	178	373	12	41	384	1.473
253	SAN SEBASTIANO DA PO	158	326	8	26	209	795
254	SAN SECONDO DI PINEROLO	258	534	15	48	542	2.046
255	SANT'AMBROGIO DI TORINO	326	665	13	39	703	2.757
256	SANT'ANTONINO DI SUSÀ	324	665	16	49	682	2.575
257	SANTENA	641	1.324	39	120	1.922	7.480
258	SAUZE DI CESANA	8	18	2	6	19	73
259	SAUZE D'OUXX	50	101	1	3	156	587
260	SCALENGHE	208	427	10	31	421	1.666
261	SCARMAGNO	68	141	5	15	140	513
262	SCIOLZE	97	201	7	21	160	624
263	SESTRIERE	33	67	1	3	132	481
264	SETTIMO ROTTARO	50	108	8	24	91	346
265	SETTIMO TORINESE	2.455	5.043	113	359	8.612	33.361
266	SETTIMO VITTONÈ	121	249	7	21	284	1.090
267	SPARONE	97	201	5	17	205	753
268	STRAMBINELLO	19	40	2	6	41	151
269	STRAMBINO	513	1.054	23	74	1.054	3.855
270	SUSÀ	543	1.109	17	57	1.128	4.321
271	TAVAGNASCO	60	123	3	9	138	524
272	TORINO	83.948	172.264	3.890	12.148	185.202	694.132
273	TORRAZZA PIEMONTE	184	375	7	21	358	1.332
274	TORRE CANAVESE	58	122	6	18	90	333
275	TORRE PELLICE	513	1.050	22	68	560	2.052
276	TRANA	235	480	10	30	411	1.535
277	TRAUSELLA	8	18	2	6	23	95
278	TRAVERSELLA	39	85	5	17	58	244
279	TRAVES	49	99	1	3	88	316
280	TROFARELLO	555	1.144	30	94	1.393	5.293
281	USSEAUX	18	36	—	—	24	100
282	USSEGLIO	37	81	6	19	42	167
283	VAIE	98	201	5	17	170	609
284	VAL DELLA TORRE	247	517	21	65	425	1.604
285	VALGIOIE	29	58	—	—	46	174
286	VALLO TORINESE	46	98	4	14	116	424
287	VALPERGA	291	603	20	61	562	2.152
288	VALPRATO SOANA	20	41	1	3	20	78
289	VARISELLA	61	127	5	15	108	391
290	VAUDA CANAVESE	105	220	9	28	171	649
292	VENARIA	1.594	3.289	80	261	4.913	18.993
291	VENAUS	57	119	4	13	184	705
293	VEROLENGO	429	891	26	85	777	2.915
294	VERRUA SAVOIA	168	357	15	51	154	586
295	VESTIGNE'	88	180	4	12	139	512
296	VIALFRE'	29	59	1	3	41	156
297	VICO CANAVESE	63	128	2	6	148	564
298	VIDRACCO	36	74	2	6	54	199
299	VIGONE	348	733	27	91	877	3.401
300	VILLAFRANCA PIEMONTE	269	553	15	45	748	3.037
301	VILLANOVA CANAVESE	66	135	3	9	177	668
302	VILLARBASSE	180	377	15	47	416	1.567
303	VILLAR DORA	166	346	10	34	322	1.210
304	VILLAREGGIA	91	188	6	18	152	575
305	VILLAR FOCCHIARDO	196	403	9	29	318	1.137
306	VILLAR PELLICE	93	192	6	18	199	759
307	VILLAR PEROSA	376	778	25	76	734	2.691
308	VILLASTELLONE	348	714	15	48	836	3.227
309	VINOVO	735	1.511	36	113	2.239	8.399
310	VIRLE PIEMONTE	52	109	2	9	140	561
311	VISCHE	151	311	6	21	205	728
312	VISTRORIO	44	92	4	12	66	231
313	VIU'	120	244	4	12	197	759
314	VOLPIANO	822	1.684	37	114	1.942	7.346
315	VOLVERA	349	718	17	54	1.257	5.029
	TOTALE PROVINCIA	173.289	356.468	8.696	27.282	400.604	1.512.267

la tipologia della famiglia

COMPOSTE DA						ALTRO TIPO DI FAMIGLIA		TOTALE		Codice dei Comuni
E FIGLI		UN GENITORE E FIGLI								
di cui con altre persone		TOTALE		di cui con altre persone						
Famiglie	Componenti	Famiglie	Componenti	Famiglie	Componenti	Famiglie	Componenti	Famiglie	Componenti	
5	23	8	17	—	—	45	56	121	279	238
5	23	4	8	—	—	58	65	156	349	239
37	178	97	278	23	94	370	440	1.314	3.471	240
24	115	53	158	17	63	155	199	868	2.524	241
26	135	38	101	12	41	204	247	704	1.734	242
30	143	42	131	17	67	105	146	647	1.944	243
30	144	42	124	13	49	252	304	836	2.168	244
13	59	30	82	7	27	124	146	367	825	245
37	171	60	167	12	45	336	400	1.067	2.634	246
16	75	17	50	6	23	101	124	297	731	247
98	499	211	614	58	230	603	722	2.392	6.508	248
192	911	323	932	117	427	923	1.162	5.060	14.511	249
22	111	26	72	9	31	81	103	392	1.123	250
3	14	6	17	1	4	36	45	102	256	251
33	167	44	125	13	49	174	226	780	2.197	252
34	162	29	88	12	46	169	198	565	1.407	253
38	206	65	171	18	61	349	424	1.214	3.175	254
50	249	102	318	36	141	282	340	1.413	4.080	255
32	152	115	347	37	145	311	376	1.432	3.963	256
167	847	213	705	88	369	517	721	3.293	10.230	257
3	14	9	21	1	4	36	48	72	160	258
9	44	38	114	8	36	94	115	338	917	259
50	270	62	161	16	61	246	307	937	2.561	260
9	42	14	36	2	7	98	109	320	799	261
27	129	20	61	13	47	121	162	398	1.048	262
10	47	38	109	11	44	72	88	275	745	263
10	52	6	14	2	6	75	97	222	565	264
597	3.003	994	3.101	373	1.456	2.142	2.655	14.203	44.160	265
23	116	59	162	18	64	229	295	693	1.796	266
17	87	44	119	12	41	215	260	561	1.333	267
4	18	5	15	1	5	40	52	105	258	268
52	254	163	483	60	227	600	727	2.330	6.119	269
53	274	195	564	51	199	704	820	2.570	6.814	270
4	19	32	91	3	13	116	133	346	871	271
11.014	53.305	34.299	95.421	8.099	30.654	119.993	140.960	423.442	1.102.777	272
31	148	40	119	13	50	207	252	789	2.078	273
12	54	15	39	3	11	76	88	239	582	274
18	83	198	545	33	124	798	886	2.069	4.533	275
33	159	56	159	15	56	279	333	981	2.507	276
3	14	9	23	—	—	36	46	76	182	277
4	22	40	108	8	28	137	154	274	591	278
12	58	19	49	4	14	92	115	248	579	279
115	573	196	568	49	199	512	659	2.656	7.664	280
2	13	10	29	2	6	75	90	127	255	281
8	43	16	49	5	23	67	87	162	384	282
15	68	30	82	6	26	137	163	435	1.055	283
47	221	53	163	20	76	213	268	938	2.552	284
6	27	11	29	2	6	82	97	168	358	285
9	45	12	31	2	8	93	112	267	665	286
57	283	92	254	21	83	323	401	1.268	3.410	287
5	25	10	24	—	—	65	74	115	217	288
5	22	14	39	4	14	99	111	282	668	289
22	112	36	101	8	34	128	160	440	1.130	290
314	1.634	717	2.147	228	925	1.702	2.017	8.926	26.446	292
12	66	19	58	4	14	84	105	344	987	291
93	433	106	321	28	125	426	505	1.738	4.632	293
29	136	33	95	12	48	216	267	571	1.305	294
12	58	24	81	9	41	152	180	403	953	295
3	17	5	11	1	3	32	36	107	262	296
7	34	28	79	4	18	208	248	447	1.019	297
5	25	6	13	—	—	52	60	148	346	298
114	586	118	342	38	142	437	630	1.780	5.106	299
101	545	113	362	31	141	507	697	1.637	4.649	300
8	48	29	82	3	16	117	129	389	1.014	301
48	224	51	148	22	81	174	214	821	2.306	302
28	130	49	131	9	31	240	279	777	1.966	303
22	102	25	69	3	9	144	180	412	1.012	304
16	73	48	128	12	45	263	308	825	1.976	305
18	85	38	96	6	19	149	172	479	1.219	306
45	205	137	369	36	131	334	388	1.581	4.226	307
78	404	79	230	29	113	308	417	1.571	4.588	308
146	720	242	750	99	372	656	808	3.872	11.468	309
14	63	21	56	3	14	101	140	314	866	310
16	79	27	73	7	25	213	231	596	1.343	311
4	17	23	70	10	37	62	75	195	468	312
20	94	31	80	5	18	258	300	606	1.383	313
138	683	266	823	96	373	690	857	3.720	10.710	314
77	405	148	495	52	208	367	492	2.121	6.734	315
27.025	132.858	64.914	184.998	17.316	66.381	221.168	264.583	859.975	2.318.316	

TAV. 15 - Abitazioni in complesso (occupate)

Codice dei Comuni	COMUNI	ABITAZIONI OCCUPATE								
		NUMERO	Superficie m ²	STANZE				Numero medio di stanze per abitazione	OCCU	
				Adibite esclusivamente o promiscuamente ad abitazione	Cucine	Adibite esclusivamente ad altro uso	TOTALE		Famiglie	Componenti
001	AGLIE'	995	84.611	3.321	763	172	4.256	4,3	1.041	2.481
002	AIRASCA	983	73.533	2.758	512	37	3.307	3,4	1.007	3.034
003	ALA DI STURA	197	11.647	484	159	7	650	3,3	197	474
004	ALBIANO D'IVREA	579	51.702	1.964	552	73	2.589	4,5	587	1.581
005	ALICE SUPERIORE	233	18.980	721	228	26	975	4,2	252	576
006	ALMESE	1.628	132.293	5.031	1.312	124	6.467	4,0	1.660	4.396
007	ALPETTE	163	9.820	414	136	18	568	3,5	163	332
008	ALPIGNANO	4.233	321.054	11.961	2.666	147	14.774	3,5	4.447	12.384
009	ANDEZENO	508	44.113	1.642	445	46	2.133	4,2	521	1.605
010	ANDRATE	205	14.411	668	198	23	889	4,3	209	481
011	ANGROGNA	308	17.475	756	262	4	1.022	3,3	322	801
012	ARIGNANO	264	22.484	832	260	12	1.104	4,2	264	774
013	AVIGLIANA	3.248	258.198	9.869	2.582	158	12.609	3,9	3.455	9.114
014	AZEGLIO	464	40.503	1.627	429	79	2.135	4,6	478	1.207
015	BAIRO	314	26.285	904	315	31	1.250	4,0	330	742
016	BALANGERO	1.061	84.119	3.439	838	92	4.369	4,1	1.067	2.844
017	BALDISSERO CANAVESE	172	15.247	595	161	19	775	4,5	178	410
018	BALDISSERO TORINESE	807	85.740	3.015	708	102	3.825	4,7	807	2.276
019	BALME	64	2.628	122	44	6	172	2,7	64	132
020	BANCHETTE	1.542	129.187	4.723	1.117	68	5.908	3,8	1.564	4.226
021	BARBANIA	506	38.834	1.478	383	21	1.882	3,7	506	1.220
022	BARDONECCHIA	1.182	82.608	3.398	846	45	4.289	3,6	1.190	3.147
023	BARONE CANAVESE	212	19.358	683	198	36	917	4,3	222	547
024	BEINASCO	5.813	426.552	15.691	2.894	89	18.674	3,2	5.985	18.320
025	BIBIANA	1.047	84.686	3.088	835	62	3.985	3,8	1.049	2.689
026	BOBBIO PELLICE	265	13.934	697	228	6	931	3,5	265	666
027	BOLLENGO	736	66.343	2.576	622	66	3.264	4,4	758	1.937
028	BORGARO TORINESE	2.639	201.729	7.276	1.451	55	8.782	3,3	2.769	8.484
029	BORGIALLO	199	14.840	573	193	18	784	3,9	201	464
030	BORGOFRANCO D'IVREA	1.303	111.744	4.549	1.094	125	5.768	4,4	1.347	3.676
031	BORGOMASINO	371	34.089	1.415	295	50	1.760	4,7	374	847
032	BORGONE SUSA	875	59.749	2.484	680	56	3.220	3,7	893	2.141
033	BOSCONERO	880	79.039	2.909	714	78	3.701	4,2	900	2.502
034	BRANDIZZO	2.343	171.570	6.750	1.266	90	8.106	3,5	2.351	6.798
035	BRICHERASIO	1.277	108.151	3.861	1.047	58	4.966	3,9	1.363	3.549
036	BROSSO	213	18.586	667	209	25	901	4,2	213	503
037	BROZOLO	191	16.439	677	165	12	854	4,5	193	477
038	BRUINO	1.801	167.863	5.949	1.360	130	7.439	4,1	1.904	5.752
039	BRUSASCO	568	51.387	1.993	473	154	2.620	4,6	580	1.489
040	BRUZOLO	468	35.998	1.503	376	53	1.932	4,1	469	1.273
041	BURIASCO	387	37.200	1.386	312	56	1.754	4,5	399	1.257
042	BUROLO	404	41.795	1.543	398	90	2.031	5,0	423	1.184
043	BUSANO	403	33.161	1.198	378	12	1.588	3,9	417	1.122
044	BUSSOLENO	2.446	182.150	7.196	1.984	152	9.332	3,8	2.516	6.413
045	BUTTIGLIERA ALTA	1.787	156.308	5.585	1.327	93	7.005	3,9	1.834	5.253
046	CAFASSE	1.377	112.715	4.412	971	97	5.480	4,0	1.409	3.592
047	CALUSO	2.824	237.866	8.975	2.171	294	11.440	4,1	2.843	7.451
048	CAMBIANO	1.726	144.558	5.604	1.145	108	6.857	4,0	1.775	5.327
049	CAMPiglione-FENILE	394	30.974	1.222	318	46	1.586	4,0	394	1.118
050	CANDIA CANAVESE	507	44.663	1.704	432	58	2.194	4,3	537	1.280
051	CANDIOLO	1.123	92.329	3.413	759	49	4.221	3,8	1.154	3.375
052	CANISCHIO	159	9.466	398	152	24	574	3,6	159	314
053	CANTALUPA	598	49.691	1.907	494	28	2.429	4,1	615	1.576
054	CANTOIRA	265	13.833	595	172	6	773	2,9	266	577
055	CAPRIE	637	40.678	1.616	501	18	2.135	3,4	665	1.710
056	CARAVINO	458	36.648	1.609	407	56	2.072	4,5	458	1.148
057	CAREMA	398	29.103	1.161	364	45	1.570	3,9	407	1.013
058	CARIGNANO	3.135	253.473	9.434	2.207	185	11.826	3,8	3.204	8.747
059	CARMAGNOLA	7.797	652.271	24.636	4.264	408	29.308	3,8	7.960	23.860
060	CASALBORGONE	623	48.656	1.963	500	46	2.509	4,0	662	1.466
061	CASCINETTE D'IVREA	594	55.809	2.100	533	48	2.681	4,5	594	1.591
062	CASELETTE	761	71.225	2.410	575	70	3.055	4,0	797	2.328
063	CASELLE TORINESE	4.129	299.221	11.231	2.794	135	14.160	3,4	4.338	12.190
064	CASTAGNETO PO	383	37.873	1.376	360	20	1.756	4,6	398	997
065	CASTAGNOLE PIEMONTE	501	44.645	1.665	417	34	2.116	4,2	510	1.496
066	CASTELLAMONTE	3.452	264.764	10.520	2.664	370	13.554	3,9	3.477	8.936
067	CASTELNUOVO NIGRA	250	13.106	582	244	7	833	3,3	252	573
068	CASTIGLIONE TORINESE	1.620	144.936	5.248	1.262	89	6.599	4,1	1.660	4.543
069	CAVAGNOLO	768	66.086	2.494	600	50	3.144	4,1	790	2.096
070	CAVOUR	1.708	143.659	5.237	1.315	191	6.743	3,9	1.765	4.988
071	CERCENASCO	570	44.085	1.763	452	48	2.263	4,0	590	1.535
072	CERES	450	26.775	1.151	326	13	1.490	3,3	457	997
073	CERESOLE REALE	76	4.881	196	69	1	266	3,5	76	173
074	CESANA TORINESE	357	26.451	1.039	186	45	1.270	3,6	357	905
075	CHIALAMBERTO	165	9.144	390	131	3	524	3,2	167	377
076	CHIANOCCO	568	40.797	1.590	485	25	2.100	3,7	581	1.493
077	CHIAVERANO	822	77.206	2.864	721	126	3.711	4,5	830	2.198
078	CHIERI	10.349	840.080	31.873	7.290	456	39.619	3,8	10.466	30.558
079	CHIESANUOVA	100	7.091	294	98	13	405	4,1	104	205

e non occupate); altri tipi di alloggio

PANTI		ABITAZIONI NON OCCUPATE				TOTALE			ALTRI TIPI DI ALLOGGIO			Codice dei Comuni
Numero medio occupanti per abitazione	Numero medio occupanti per stanza	NUMERO	di cui con persone temporaneamente presenti	STANZE	Numero medio stanze per abitazione	NUMERO	STANZE	Numero medio stanze per abitazione	NUMERO	OCCUPANTI		
										Famiglie	Componenti	
2,5	0,6	224	1	771	3,4	1.219	5.027	4,1	2	2	5	001
3,1	0,9	199	6	497	2,5	1.182	3.804	3,2	—	—	—	002
2,4	0,7	1.211	—	3.831	3,2	1.408	4.481	3,2	—	—	—	003
2,7	0,6	89	2	404	4,5	668	2.993	4,5	—	—	—	004
2,5	0,6	206	—	661	3,2	439	1.636	3,7	—	—	—	005
2,7	0,7	596	1	2.289	3,8	2.224	8.756	3,9	—	—	—	006
2,0	0,6	685	—	2.113	3,1	848	2.681	3,2	—	—	—	007
2,9	0,8	338	—	1.115	3,3	4.571	15.889	3,5	2	4	6	008
3,2	0,8	187	—	785	4,2	695	2.918	4,2	—	—	—	009
2,3	0,6	239	1	1.027	4,3	444	1.916	4,3	—	—	—	010
2,6	0,8	561	1	1.640	2,9	869	2.662	3,1	—	—	—	011
2,9	0,7	83	—	345	4,2	347	1.449	4,2	—	—	—	012
2,8	0,7	406	10	1.425	3,5	3.654	14.034	3,8	—	—	—	013
2,6	0,6	187	—	740	4,0	651	2.875	4,4	—	—	—	014
2,4	0,6	62	1	248	4,0	376	1.498	4,0	—	—	—	015
2,7	0,7	179	4	649	3,6	1.240	5.018	4,0	2	2	3	016
2,4	0,5	12	—	47	3,9	184	822	4,5	—	—	—	017
2,8	0,6	215	—	1.011	4,7	1.022	4.836	4,7	—	—	—	018
2,1	0,8	520	—	1.350	2,6	584	1.522	2,6	—	—	—	019
2,7	0,7	235	2	726	3,1	1.777	6.634	3,7	—	—	—	020
2,4	0,7	354	—	1.205	3,4	860	3.087	3,6	3	3	4	021
2,7	0,7	6.166	58	16.988	2,8	7.348	21.277	2,9	2	2	2	022
2,6	0,6	49	—	191	3,9	261	1.108	4,2	—	—	—	023
3,2	1,0	393	1	1.108	2,8	6.206	19.782	3,2	4	4	9	024
2,6	0,7	308	—	971	3,2	1.355	4.956	3,7	—	—	—	025
2,5	0,7	541	—	1.597	3,0	806	2.528	3,1	—	—	—	026
2,6	0,6	135	1	547	4,1	871	3.811	4,4	1	2	9	027
3,2	1,0	153	2	495	3,2	2.792	9.277	3,3	4	7	14	028
2,3	0,6	145	—	579	4,0	344	1.363	4,0	—	—	—	029
2,8	0,7	162	3	701	4,3	1.465	6.469	4,4	1	1	2	030
2,3	0,5	142	—	648	4,6	513	2.408	4,7	2	2	5	031
2,4	0,7	193	8	564	2,9	1.068	3.784	3,5	—	—	—	032
2,8	0,7	124	2	466	3,8	1.004	4.167	4,2	—	—	—	033
2,9	0,8	164	—	522	3,2	2.507	8.628	3,4	—	—	—	034
2,8	0,7	383	—	1.442	3,8	1.660	6.408	3,9	—	—	—	035
2,4	0,6	111	—	484	4,4	324	1.385	4,3	—	—	—	036
2,5	0,6	103	1	404	3,9	294	1.258	4,3	—	—	—	037
3,2	0,8	183	—	669	3,7	1.984	8.108	4,1	3	5	8	038
2,6	0,6	191	—	861	4,5	759	3.481	4,6	—	—	—	039
2,7	0,7	188	3	538	2,9	656	2.470	3,8	—	—	—	040
3,2	0,7	97	—	409	4,2	484	2.163	4,5	—	—	—	041
2,9	0,6	77	2	325	4,2	481	2.356	4,9	2	2	2	042
2,8	0,7	108	1	365	3,4	511	1.953	3,8	1	1	4	043
2,6	0,7	1.086	13	3.092	2,8	3.532	12.424	3,5	2	2	6	044
2,9	0,8	388	8	1.297	3,3	2.175	8.302	3,8	2	3	6	045
2,6	0,7	237	3	803	3,4	1.614	6.283	3,9	1	1	1	046
2,6	0,7	216	—	758	3,5	3.040	12.198	4,0	2	2	3	047
3,1	0,8	103	—	426	4,1	1.829	7.283	4,0	2	2	4	048
2,8	0,7	69	—	176	2,6	463	1.762	3,8	—	—	—	049
2,5	0,6	80	1	256	3,2	587	2.450	4,2	—	—	—	050
3,0	0,8	56	2	203	3,6	1.179	4.424	3,8	1	1	2	051
2,0	0,6	234	1	665	2,8	393	1.239	3,2	—	—	—	052
2,6	0,7	388	—	1.625	4,2	986	4.054	4,1	1	2	5	053
2,2	0,8	1.583	5	3.879	2,5	1.848	4.652	2,5	—	—	—	054
2,7	0,8	446	1	1.229	2,8	1.083	3.364	3,1	—	—	—	055
2,5	0,6	330	—	1.211	3,7	788	3.283	4,2	—	—	—	056
2,5	0,7	180	—	546	3,0	578	2.116	3,7	1	1	1	057
2,8	0,8	200	2	703	3,5	3.335	12.529	3,8	4	4	4	058
3,1	0,8	751	4	2.569	3,4	8.548	31.877	3,7	24	24	117	059
2,4	0,6	326	1	1.323	4,1	949	3.832	4,0	—	—	—	060
2,7	0,6	50	3	168	3,4	644	2.849	4,4	—	—	—	061
3,1	0,8	104	1	377	3,6	865	3.432	4,0	—	—	—	062
3,0	0,9	199	6	625	3,1	4.328	14.785	3,4	1	2	2	063
2,6	0,6	289	—	1.319	4,6	672	3.075	4,6	2	2	2	064
3,0	0,7	45	—	200	4,4	546	2.316	4,2	2	2	13	065
2,6	0,7	560	—	1.998	3,6	4.012	15.552	3,9	2	3	3	066
2,3	0,7	507	5	1.461	2,9	757	2.294	3,0	—	—	—	067
2,8	0,7	196	1	841	4,3	1.816	7.440	4,1	—	—	—	068
2,7	0,7	260	—	1.023	3,9	1.028	4.167	4,1	—	—	—	069
2,9	0,8	405	6	1.493	3,7	2.113	8.236	3,9	1	1	2	070
2,7	0,7	47	—	197	4,2	617	2.460	4,0	—	—	—	071
2,2	0,7	1.505	6	4.310	2,9	1.955	5.800	3,0	—	—	—	072
2,3	0,7	301	3	996	3,3	377	1.262	3,3	—	—	—	073
2,5	0,7	3.347	11	7.812	2,3	3.704	9.082	2,5	—	—	—	074
2,3	0,7	1.217	2	3.412	2,8	1.382	3.936	2,8	—	—	—	075
2,6	0,7	338	—	891	2,6	906	2.991	3,3	—	—	—	076
2,7	0,6	178	1	701	3,9	1.000	4.412	4,4	—	—	—	077
3,0	0,8	609	—	1.775	2,9	10.958	41.394	3,8	7	8	15	078
2,1	0,5	88	—	282	3,2	188	687	3,7	—	—	—	079

segue TAV. 15 — Abitazioni in complesso (occupate)

Codice dei Comuni	COMUNI	ABITAZIONI OCCUPATE								
		NUMERO	Superficie m ²	STANZE				Numero medio di stanze per abitazione	OCCU	
				Adibite esclusivamente o promiscuamente ad abitazione	Cucine	Adibite esclusivamente ad altro uso	TOTALE		Famiglie	Componenti
080	CHIOMONTE	426	28.343	1.193	316	5	1.514	3,6	427	1.047
081	CHIUSA DI SAN MICHELE	579	44.992	1.770	458	38	2.266	3,9	586	1.602
082	CHIVASSO	8.896	682.277	25.267	5.276	235	30.778	3,5	9.324	25.943
083	CICONIO	147	9.137	367	110	9	486	3,3	147	386
084	CINTANO	99	6.527	274	92	1	367	3,7	99	226
085	CINZANO	125	11.122	422	113	8	543	4,3	130	279
086	CIRIÈ	6.470	497.208	18.686	4.764	221	23.671	3,7	6.542	18.898
087	CLAVIERE	62	3.579	159	25	8	192	3,1	62	155
088	COASSOLO TORINESE	488	36.866	1.452	456	29	1.937	4,0	509	1.305
089	COAZZE	1.026	70.685	2.804	828	32	3.664	3,6	1.026	2.498
090	COLLEGNO	15.697	1.158.722	42.939	8.416	494	51.849	3,3	16.178	45.458
091	COLLERETTO CASTELNUOVO	165	10.864	468	141	8	617	3,7	178	396
092	COLLERETTO GIACOSA	221	19.931	825	211	21	1.057	4,8	235	617
093	CONDOVE	1.736	127.778	5.190	1.407	185	6.782	3,9	1.792	4.403
094	CORIO	1.155	90.932	3.424	920	84	4.428	3,8	1.171	2.871
095	COSSANO CANAVESE	244	19.857	782	226	12	1.020	4,2	251	569
096	CUCEGLIO	304	24.313	967	285	21	1.273	4,2	339	767
097	CUMIANA	2.189	176.629	6.812	1.618	190	8.620	3,9	2.242	5.907
098	CUORGNE'	3.807	294.324	11.228	3.231	203	14.662	3,9	3.905	10.342
099	DRUENTO	2.425	191.631	7.230	1.157	84	8.471	3,5	2.559	7.178
100	EXILLES	165	9.710	387	148	7	542	3,3	165	356
101	FAVRIA	1.450	119.670	4.559	1.138	102	5.799	4,0	1.453	4.281
102	FELETTO	792	62.928	2.444	577	37	3.058	3,9	818	2.275
103	FENESTRELLE	375	22.678	932	300	15	1.247	3,3	375	803
104	FIANO	836	80.565	2.840	671	46	3.557	4,3	862	2.309
105	FIORANO CANAVESE	353	29.538	1.185	290	32	1.507	4,3	353	922
106	FOGLIZZO	773	65.851	2.525	628	99	3.252	4,2	809	2.026
107	FORNO CANAVESE	1.500	125.429	4.739	1.215	83	6.037	4,0	1.547	4.259
108	FRASSINETTO	145	6.485	294	141	3	438	3,0	145	351
109	FRONT	513	37.194	1.479	399	30	1.908	3,7	513	1.316
110	FROSSASCO	746	67.686	2.414	652	54	3.120	4,2	762	2.180
111	GARZIGLIANA	186	13.965	543	164	2	709	3,8	186	510
112	GASSINO TORINESE	3.077	223.353	8.891	2.114	117	11.122	3,6	3.086	8.847
113	GERMAGNANO	518	36.301	1.462	374	14	1.850	3,6	529	1.354
114	GIAGLIONE	261	20.636	805	219	6	1.030	3,9	271	689
115	GIAVENO	4.320	328.717	13.019	2.841	208	16.068	3,7	4.382	11.213
116	GIVOLETTO	592	56.831	1.928	473	51	2.452	4,1	636	1.738
117	GRAVERE	225	15.948	628	151	31	810	3,6	226	521
118	GROSCAVALLO	120	7.310	317	105	1	423	3,5	121	287
119	GROSSO	317	24.958	954	251	54	1.259	4,0	318	865
120	GRUGLIASCO	10.793	753.451	27.588	5.788	401	33.777	3,1	11.123	33.899
121	INGRIA	81	3.585	160	64	4	228	2,8	84	130
122	INVERSO PINASCA	245	16.830	696	210	6	912	3,7	248	660
123	ISOLABELLA	77	6.458	294	63	9	366	4,8	93	261
124	ISSIGLIO	184	12.708	494	160	19	673	3,7	184	434
125	IVREA	9.842	873.976	33.641	8.235	422	42.298	4,3	9.995	27.215
126	LA CASSA	347	27.546	1.032	224	17	1.273	3,7	361	936
127	LA LOGGIA	1.716	142.198	5.306	971	156	6.433	3,7	1.830	5.410
128	LANZO TORINESE	2.002	149.292	6.136	1.367	107	7.610	3,8	2.032	5.292
129	LAURIANO	456	37.943	1.583	391	52	2.026	4,4	468	1.126
130	LEINI	3.843	311.474	11.427	2.404	377	14.208	3,7	3.906	11.714
131	LEMIE	163	8.150	321	147	3	471	2,9	163	345
132	LESSOLO	771	61.106	2.344	659	99	3.102	4,0	792	2.009
133	LEVONE	213	15.693	625	167	43	835	3,9	214	488
134	LOCANA	858	57.021	2.294	688	26	3.008	3,5	871	2.144
135	LOMBARDORE	489	40.194	1.474	325	23	1.822	3,7	497	1.368
136	LOMBRIASCO	312	26.877	1.012	212	27	1.251	4,0	312	818
137	LORANZE'	394	38.910	1.569	314	73	1.956	5,0	401	1.075
138	LUGNACCO	147	11.377	446	134	11	591	4,0	148	357
139	LUSERNA SAN GIOVANNI	2.939	215.973	8.630	2.223	225	11.078	3,8	2.987	7.101
140	LUSERNETTA	209	13.238	583	171	7	761	3,6	209	540
141	LUSIGLIE'	200	16.372	650	166	20	836	4,2	218	492
142	MACELLO	359	30.532	1.161	315	38	1.514	4,2	359	1.092
143	MAGLIONE	214	18.633	673	186	45	904	4,2	214	489
144	MARENTINO	302	28.227	1.061	255	50	1.366	4,5	313	841
145	MASSELLO	59	3.438	180	54	—	234	4,0	59	115
146	MATHI	1.454	119.310	4.560	1.151	61	5.772	4,0	1.484	4.154
147	MATTIE	280	16.433	693	218	6	917	3,3	293	669
148	MAZZE'	1.312	120.051	4.190	1.220	127	5.537	4,2	1.335	3.425
149	MEANA DI SUSÀ	371	26.831	1.103	283	21	1.407	3,8	371	877
150	MERCENASCO	516	43.321	1.561	479	52	2.092	4,1	517	1.220
151	MEUGLIANO	59	3.971	153	58	4	215	3,6	59	130
152	MEZZENILE	448	25.761	1.122	328	27	1.477	3,7	448	1.014
153	MOMBELLO DI TORINO	99	9.323	357	104	7	468	4,3	113	296
154	MOMPANTERO	276	17.799	703	208	11	922	3,3	281	672
155	MONASTERO DI LANZO	205	9.957	376	184	3	563	2,7	205	478
156	MONCALIERI	21.752	1.661.673	61.278	12.789	738	74.805	3,4	22.218	63.403
157	MONCENISIO	18	959	34	15	—	49	2,7	18	32
158	MONTALDO TORINESE	162	13.189	562	143	19	724	4,5	167	422

e non occupate); altri tipi di alloggio

PANTI		ABITAZIONI NON OCCUPATE				TOTALE			ALTRI TIPI DI ALLOGGIO			Codice dei Comuni
Numero medio occupanti per abitazione	Numero medio occupanti per stanza	NUMERO	di cui con persone temporaneamente presenti	STANZE	Numero medio stanze per abitazione	NUMERO	STANZE	Numero medio stanze per abitazione	NUMERO	OCCUPANTI		
										Famiglie	Componenti	
2.5	0.7	1.378	9	3.520	2.6	1.804	5.034	2.8	—	—	—	080
2.8	0.7	139	—	451	3.2	718	2.717	3.8	—	—	—	081
2.9	0.8	571	3	1.816	3.2	9.467	32.594	3.4	3	3	8	082
2.6	0.8	12	—	45	3.8	159	531	3.3	—	—	—	083
2.3	0.6	114	—	442	3.9	213	809	3.8	5	6	7	084
2.2	0.5	126	—	450	3.6	251	993	4.0	—	—	—	085
2.9	0.8	530	9	1.778	3.4	7.000	25.449	3.6	2	2	6	086
2.5	0.8	417	3	1.003	2.4	479	1.195	2.5	—	—	—	087
2.7	0.7	691	1	2.243	3.2	1.179	4.180	3.5	1	1	1	088
2.4	0.7	2.293	—	6.457	2.8	3.319	10.121	3.0	—	—	—	089
2.9	0.9	862	7	2.644	3.1	16.559	54.493	3.3	17	18	57	090
2.4	0.7	152	1	516	3.4	317	1.133	3.6	—	—	—	091
2.8	0.6	38	1	196	5.2	259	1.253	4.8	1	1	1	092
2.5	0.7	1.324	8	3.406	2.6	3.060	10.188	3.3	1	1	1	093
2.5	0.7	1.820	2	5.664	3.1	2.975	10.092	3.4	—	—	—	094
2.3	0.6	51	—	194	3.8	295	1.214	4.1	—	—	—	095
2.5	0.6	112	—	440	3.9	416	1.713	4.1	—	—	—	096
2.7	0.7	814	3	2.801	3.4	3.003	11.421	3.8	—	—	—	097
2.7	0.7	726	10	2.359	3.2	4.533	17.021	3.8	—	—	—	098
3.0	0.9	133	—	419	3.2	2.558	8.890	3.5	—	—	—	099
2.2	0.7	565	2	1.538	2.7	730	2.080	2.8	—	—	—	100
3.0	0.8	192	—	732	3.8	1.642	6.531	4.0	—	—	—	101
2.9	0.8	148	—	509	3.4	940	3.567	3.8	—	—	—	102
2.1	0.7	1.188	1	3.128	2.6	1.563	4.375	2.8	—	—	—	103
2.8	0.7	155	—	607	3.9	991	4.164	4.2	—	—	—	104
2.6	0.6	58	—	248	4.3	411	1.755	4.3	—	—	—	105
2.6	0.6	158	1	559	3.5	931	3.811	4.1	2	4	9	106
2.8	0.7	380	7	1.272	3.3	1.880	7.309	3.9	—	—	—	107
2.4	0.8	357	—	1.188	3.3	502	1.626	3.2	—	—	—	108
2.6	0.7	191	—	608	3.2	704	2.516	3.6	—	—	—	109
2.9	0.7	241	2	971	4.0	987	4.091	4.1	—	—	—	110
2.7	0.7	42	3	190	4.5	228	899	3.9	—	—	—	111
2.9	0.8	335	1	1.302	3.9	3.412	12.424	3.6	5	7	12	112
2.6	0.7	303	2	953	3.1	821	2.803	3.4	—	—	—	113
2.6	0.7	253	2	783	3.1	514	1.813	3.5	—	—	—	114
2.6	0.7	1.672	2	5.535	3.3	5.992	21.603	3.6	—	—	—	115
2.9	0.7	210	—	805	3.8	802	3.257	4.1	1	1	2	116
2.3	0.7	440	1	1.467	3.3	665	2.277	3.4	—	—	—	117
2.4	0.7	1.026	—	3.060	3.0	1.146	3.483	3.0	—	—	—	118
2.7	0.7	19	2	83	4.4	336	1.342	4.0	—	—	—	119
3.1	1.0	669	8	1.900	2.8	11.462	35.677	3.1	6	6	32	120
1.6	0.6	255	—	688	2.7	336	916	2.7	—	—	—	121
2.7	0.7	99	1	317	3.2	344	1.229	3.6	—	—	—	122
3.4	0.7	45	—	205	4.6	122	571	4.7	—	—	—	123
2.4	0.7	166	—	511	3.1	350	1.184	3.4	—	—	—	124
2.8	0.6	700	3	2.495	3.6	10.542	44.793	4.2	3	3	10	125
2.7	0.7	111	—	373	3.4	458	1.646	3.6	—	—	—	126
3.2	0.9	104	6	412	4.0	1.820	6.845	3.8	4	4	4	127
2.6	0.7	820	7	2.532	3.1	2.822	10.142	3.6	1	1	2	128
2.5	0.6	226	—	981	4.3	682	3.007	4.4	1	1	2	129
3.0	0.8	334	5	1.273	3.8	4.177	15.481	3.7	1	1	1	130
2.1	0.7	706	—	2.063	2.9	869	2.534	2.9	—	—	—	131
2.6	0.7	121	—	407	3.4	892	3.509	3.9	1	1	6	132
2.3	0.6	272	—	705	2.6	485	1.540	3.2	—	—	—	133
2.5	0.7	1.468	4	4.109	2.8	2.326	7.117	3.1	—	—	—	134
2.8	0.8	109	2	381	3.5	598	2.203	3.7	—	—	—	135
2.6	0.7	22	—	108	4.9	334	1.359	4.1	—	—	—	136
2.7	0.6	40	—	163	4.1	434	2.119	4.9	—	—	—	137
2.4	0.6	104	—	355	3.4	251	946	3.8	—	—	—	138
2.4	0.7	1.128	10	3.458	3.1	4.067	14.536	3.6	1	1	1	139
2.6	0.7	90	—	275	3.1	299	1.036	3.5	—	—	—	140
2.5	0.6	46	1	182	4.0	246	1.018	4.1	—	—	—	141
3.0	0.7	86	—	367	4.3	445	1.881	4.2	—	—	—	142
2.3	0.6	87	—	370	4.3	301	1.274	4.2	—	—	—	143
2.8	0.6	114	—	496	4.4	416	1.862	4.5	—	—	—	144
1.9	0.5	182	3	479	2.6	241	713	3.0	—	—	—	145
2.9	0.7	150	2	552	3.7	1.604	6.324	3.9	1	1	1	146
2.4	0.7	765	1	1.860	2.4	1.045	2.777	2.7	—	—	—	147
2.6	0.6	270	—	1.143	4.2	1.582	6.680	4.2	—	—	—	148
2.4	0.6	1.050	—	3.158	3.0	1.421	4.565	3.2	—	—	—	149
2.4	0.6	49	—	206	4.2	565	2.298	4.1	1	1	1	150
2.2	0.6	63	—	205	3.3	122	420	3.4	—	—	—	151
2.3	0.7	570	—	1.787	3.1	1.018	3.264	3.2	—	—	—	152
3.0	0.6	56	—	234	4.2	155	702	4.5	—	—	—	153
2.4	0.7	469	—	1.119	2.4	745	2.041	2.7	—	—	—	154
2.3	0.9	566	1	1.584	2.8	771	2.147	2.8	—	—	—	155
2.9	0.9	1.382	6	4.506	3.3	23.134	79.311	3.4	21	28	40	156
1.8	0.7	55	1	168	3.1	73	217	3.0	—	—	—	157
2.6	0.6	90	4	339	3.8	252	1.063	4.2	—	—	—	158

segue TAV. 15 — Abitazioni in complesso (occupate)

Codice dei Comuni	COMUNI	ABITAZIONI OCCUPATE								
		NUMERO	Superficie m ²	STANZE				Numero medio di stanze per abitazione	OCCU	
				Adibite esclusivamente o promiscuamente ad abitazione	Cucine	Adibite esclusivamente ad altro uso	TOTALE		Famiglie	Componenti
159	MONTALENGHE	336	26.757	1.013	282	40	1.335	4,0	337	807
160	MONTALTO DORA	1.194	104.647	3.979	1.064	56	5.099	4,3	1.212	3.391
161	MONTANARO	1.825	143.822	5.679	1.291	118	7.088	3,9	1.844	5.150
162	MONTEU DA PO	296	25.321	1.048	232	16	1.296	4,4	301	752
163	MORIONDO TORINESE	237	21.051	828	199	23	1.050	4,4	237	615
164	NICHELINO	13.903	928.431	35.696	5.436	181	41.313	3,0	14.179	44.150
165	NOASCA	154	7.215	351	80	2	433	2,8	157	346
166	NOLE	2.163	187.168	6.885	1.621	121	8.627	4,0	2.231	6.243
167	NOMAGLIO	144	10.294	428	130	4	562	3,9	151	381
168	NONE	2.278	178.030	6.667	1.358	78	8.103	3,6	2.333	7.074
169	NOVALESA	213	15.041	581	185	7	773	3,6	213	511
170	OGLIANICO	454	41.271	1.596	418	38	2.052	4,5	467	1.234
171	ORBASSANO	5.928	441.646	17.228	2.855	198	20.281	3,4	6.170	18.025
172	ORIO CANAVESE	323	27.853	1.018	298	35	1.351	4,2	336	779
173	OSASCO	273	22.878	815	241	21	1.077	3,9	280	795
174	OSASIO	199	17.891	698	117	35	850	4,3	216	566
175	OULX	730	56.498	2.169	488	33	2.690	3,7	742	1.933
176	OZEGNA	381	32.534	1.167	340	23	1.530	4,0	412	1.099
177	PALAZZO CANAVESE	326	28.591	1.127	286	35	1.448	4,4	337	820
178	PANCALIERI	638	58.288	2.156	460	87	2.703	4,2	638	1.718
179	PARELLA	181	17.576	707	158	19	884	4,9	198	476
180	PAVAROLO	208	21.109	729	192	32	953	4,6	220	616
181	PAVONE CANAVESE	1.353	122.589	4.732	1.161	88	5.981	4,4	1.379	3.947
182	PECCO	105	7.921	354	80	3	437	4,2	106	240
183	PECETTO TORINESE	1.074	111.311	3.890	905	87	4.882	4,5	1.076	3.094
184	PEROSA ARGENTINA	1.631	112.134	4.548	1.210	52	5.810	3,6	1.679	4.273
185	PEROSA CANAVESE	163	17.059	655	138	22	815	5,0	178	434
186	PERRERO	431	25.052	1.108	383	17	1.508	3,5	448	1.047
187	PERTUSIO	225	17.650	674	207	11	892	4,0	237	626
188	PESSINETTO	338	19.938	856	254	22	1.132	3,3	339	741
189	PIANEZZA	3.334	286.406	10.184	2.311	174	12.669	3,8	3.389	9.920
190	PINASCA	1.087	75.674	3.215	864	81	4.160	3,8	1.184	2.746
191	PINEROLO	13.334	1.011.233	38.475	9.673	401	48.549	3,6	14.081	35.229
192	PINO TORINESE	2.620	285.230	9.953	2.206	221	12.380	4,7	2.643	7.670
193	PIOBESI TORINESE	902	78.038	2.835	598	34	3.467	3,8	994	2.790
194	PIOSSASCO	4.825	402.416	14.815	2.977	166	17.958	3,7	5.058	15.388
195	PISCINA	899	72.160	2.780	692	70	3.542	3,9	913	2.632
196	PIVERONE	447	44.315	1.727	429	60	2.216	5,0	492	1.165
197	POIRINO	2.570	224.190	8.355	1.843	177	10.375	4,0	2.622	7.745
198	POMARETTO	483	31.447	1.373	403	16	1.792	3,7	495	1.230
199	PONT-CANAVESE	1.853	112.028	4.615	1.547	63	6.225	3,4	1.855	4.262
200	PORTE	371	26.442	1.102	299	23	1.424	3,8	377	945
201	PRAGELATO	210	13.098	538	143	23	704	3,4	210	483
202	PRALI	159	8.961	372	133	14	519	3,3	159	407
203	PRALORMO	474	42.492	1.672	355	37	2.064	4,4	486	1.370
204	PRAMOLLO	151	8.052	362	141	20	523	3,5	155	358
205	PRAROSTINO	391	27.397	1.130	310	18	1.458	3,7	393	944
206	PRASCORSANO	269	16.920	722	258	22	1.002	3,7	281	651
207	PRATIGLIONE	266	17.535	775	213	16	1.004	3,8	266	654
208	QUAGLIUZZO	129	10.599	413	121	12	546	4,2	142	331
209	QUASSOLO	172	13.715	580	157	12	749	4,4	202	463
210	QUINCINETTO	433	35.664	1.408	427	39	1.874	4,3	440	1.193
211	REANO	455	38.031	1.412	373	46	1.831	4,0	459	1.114
212	RIBORDONE	112	5.773	237	104	—	341	3,0	112	169
213	RIVALBA	282	26.669	956	246	62	1.264	4,5	282	809
214	RIVALTA DI TORINO	4.239	352.397	12.812	2.189	175	15.176	3,6	4.311	13.915
215	RIVA PRESSO CHIERI	905	87.795	3.297	677	81	4.055	4,5	905	2.755
216	RIVARA	934	76.819	3.067	719	118	3.904	4,2	934	2.667
217	RIVAROLO CANAVESE	3.999	344.061	13.062	3.056	322	16.440	4,1	4.115	11.396
218	RIVAROSSA	363	31.408	1.139	298	45	1.482	4,1	391	969
219	RIVOLI	15.953	1.235.671	46.397	8.650	585	55.632	3,5	16.549	49.121
220	ROBASSOMERO	928	85.346	2.895	702	39	3.636	3,9	947	2.728
221	ROCCA CANAVESE	671	51.430	1.961	522	24	2.507	3,7	686	1.552
222	ROLETTO	478	44.368	1.571	409	55	2.035	4,3	509	1.346
223	ROMANO CANAVESE	979	89.255	3.243	860	65	4.168	4,3	989	2.825
224	RONCO CANAVESE	239	12.681	505	222	6	733	3,1	239	464
225	RONDISSONE	663	52.110	2.001	433	53	2.487	3,8	670	1.775
226	RORA'	104	6.553	309	73	24	406	3,9	104	252
228	ROSTA	1.090	111.926	3.797	859	44	4.700	4,3	1.117	3.176
227	ROURE	482	28.387	1.249	384	13	1.646	3,4	498	1.119
229	RUBIANA	505	40.072	1.592	429	32	2.053	4,1	506	1.190
230	RUEGLIO	413	29.750	1.168	395	36	1.599	3,9	438	925
231	SALASSA	585	45.540	1.853	505	45	2.403	4,1	608	1.615
232	SALBERTRAND	178	13.386	529	149	6	684	3,8	184	460
233	SALERANO CANAVESE	165	14.175	571	124	7	702	4,3	171	427
234	SALZA DI PINEROLO	47	2.170	95	42	3	140	3,0	48	104
235	SAMONE	484	40.056	1.553	390	45	1.988	4,1	498	1.285
236	SAN BENIGNO CANAVESE	1.532	131.246	5.045	1.101	94	6.240	4,1	1.541	4.391
237	SAN CARLO CANAVESE	1.038	88.257	3.417	802	44	4.263	4,1	1.046	3.084

e non occupate); altri tipi di alloggio

PANTI		ABITAZIONI NON OCCUPATE				TOTALE			ALTRI TIPI DI ALLOGGIO			Codice dei Comuni
Numero medio occupanti per abitazione	Numero medio occupanti per stanza	NUMERO	di cui con persone temporaneamente presenti	STANZE	Numero medio stanze per abitazione	NUMERO	STANZE	Numero medio stanze per abitazione	NUMERO	OCCUPANTI		
										Famiglie	Componenti	
2,4	0,6	175	—	597	3,4	511	1.932	3,8	—	—	—	159
2,8	0,7	87	13	350	4,0	1.281	5.449	4,3	—	—	—	160
2,8	0,7	297	—	1.011	3,4	2.122	8.099	3,8	—	—	—	161
2,5	0,6	123	—	563	4,6	419	1.859	4,4	—	—	—	162
2,6	0,6	92	1	370	4,0	329	1.420	4,3	—	—	—	163
3,2	1,1	485	5	1.202	2,5	14.388	42.515	3,0	34	44	106	164
2,2	0,8	308	—	720	2,3	462	1.153	2,5	—	—	—	165
2,9	0,7	225	17	806	3,6	2.388	9.433	4,0	2	2	3	166
2,6	0,7	71	2	261	3,7	215	823	3,8	—	—	—	167
3,1	0,9	207	6	746	3,6	2.485	8.849	3,6	1	1	3	168
2,4	0,7	244	1	749	3,1	457	1.522	3,3	—	—	—	169
2,7	0,6	77	—	384	5,0	531	2.436	4,6	—	—	—	170
3,0	0,9	314	8	1.011	3,2	6.242	21.292	3,4	—	—	—	171
2,4	0,6	92	—	307	3,3	415	1.658	4,0	3	3	3	172
2,9	0,8	31	—	105	3,4	304	1.182	3,9	—	—	—	173
2,8	0,7	24	—	97	4,0	223	947	4,2	1	1	2	174
2,6	0,7	2.523	24	6.180	2,4	3.253	8.870	2,7	3	3	12	175
2,9	0,7	54	—	217	4,0	435	1.747	4,0	1	2	3	176
2,5	0,6	55	—	226	4,1	381	1.674	4,4	—	—	—	177
2,7	0,7	51	1	239	4,7	689	2.942	4,3	—	—	—	178
2,6	0,6	42	—	215	5,1	223	1.099	4,9	—	—	—	179
3,0	0,7	83	—	388	4,7	291	1.341	4,6	—	—	—	180
2,9	0,7	155	—	592	3,8	1.508	6.573	4,4	15	16	20	181
2,3	0,6	40	—	158	4,0	145	595	4,1	2	2	2	182
2,9	0,6	227	1	596	2,6	1.301	5.478	4,2	1	2	4	183
2,6	0,7	643	9	1.760	2,7	2.274	7.570	3,3	—	—	—	184
2,7	0,5	33	—	161	4,9	196	976	5,0	—	—	—	185
2,4	0,7	646	—	1.687	2,6	1.077	3.195	3,0	1	1	3	186
2,8	0,7	90	—	288	3,2	315	1.180	3,7	—	—	—	187
2,2	0,7	777	—	1.985	2,6	1.115	3.117	2,8	—	—	—	188
3,0	0,8	191	7	689	3,6	3.525	13.358	3,8	1	1	1	189
2,5	0,7	587	1	1.690	2,9	1.674	5.850	3,5	2	2	2	190
2,6	0,7	1.263	20	4.239	3,4	14.597	52.788	3,6	40	40	218	191
2,9	0,6	414	6	1.768	4,3	3.034	14.148	4,7	—	—	—	192
3,1	0,8	62	—	232	3,7	964	3.699	3,8	1	2	2	193
3,2	0,9	374	11	1.452	3,9	5.199	19.410	3,7	3	3	3	194
2,9	0,8	82	—	286	3,5	981	3.828	3,9	9	12	13	195
2,6	0,5	257	5	843	3,3	704	3.059	4,3	—	—	—	196
3,0	0,8	616	19	2.343	3,8	3.186	12.718	4,0	2	3	8	197
2,5	0,7	279	3	690	2,5	762	2.482	3,3	7	9	13	198
2,3	0,7	907	12	2.396	2,6	2.760	8.621	3,1	4	7	16	199
2,5	0,7	92	—	292	3,2	463	1.716	3,7	2	2	5	200
2,3	0,7	1.722	—	4.165	2,4	1.932	4.869	2,5	—	—	—	201
2,6	0,8	928	—	2.162	2,3	1.087	2.681	2,5	—	—	—	202
2,9	0,7	159	—	646	4,1	633	2.710	4,3	—	—	—	203
2,4	0,7	309	—	862	2,8	460	1.385	3,0	—	—	—	204
2,4	0,7	218	—	804	3,7	609	2.262	3,7	1	1	1	205
2,4	0,7	84	—	321	3,8	353	1.323	3,7	5	10	13	206
2,5	0,7	143	—	415	2,9	409	1.419	3,5	—	—	—	207
2,6	0,6	56	—	216	3,9	185	762	4,1	—	—	—	208
2,7	0,6	34	—	108	3,2	206	857	4,2	—	—	—	209
2,8	0,7	83	1	305	3,7	516	2.179	4,2	—	—	—	210
2,4	0,6	165	—	675	4,1	620	2.506	4,0	4	4	6	211
1,5	0,5	655	—	1.722	2,6	767	2.063	2,7	—	—	—	212
2,9	0,7	149	—	665	4,5	431	1.929	4,5	—	—	—	213
3,3	0,9	209	—	708	3,4	4.448	15.884	3,6	1	2	2	214
3,0	0,7	78	—	333	4,3	983	4.388	4,5	—	—	—	215
2,9	0,7	259	5	1.077	4,2	1.193	4.981	4,2	—	—	—	216
2,8	0,7	436	13	1.733	4,0	4.435	18.173	4,1	3	4	5	217
2,7	0,7	190	—	697	3,7	553	2.179	3,9	—	—	—	218
3,1	0,9	768	1	2.540	3,3	16.721	58.172	3,5	12	12	27	219
2,9	0,8	1	—	6	6,0	929	3.642	3,9	2	2	5	220
2,3	0,6	668	1	1.995	3,0	1.339	4.502	3,4	—	—	—	221
2,8	0,7	194	—	772	4,0	672	2.807	4,2	—	—	—	222
2,9	0,7	173	—	675	3,9	1.152	4.843	4,2	—	—	—	223
1,9	0,6	1.119	—	2.569	2,3	1.358	3.302	2,4	—	—	—	224
2,7	0,7	68	3	222	3,3	731	2.709	3,7	—	—	—	225
2,4	0,7	145	—	517	3,6	249	923	3,7	—	—	—	226
2,9	0,7	165	—	696	4,2	1.255	5.396	4,3	—	—	—	228
2,3	0,7	969	3	2.506	2,6	1.451	4.152	2,9	—	—	—	227
2,4	0,6	1.818	3	5.987	3,3	2.323	8.040	3,5	—	—	—	229
2,2	0,6	161	—	594	3,7	574	2.193	3,8	—	—	—	230
2,8	0,7	97	—	376	3,9	682	2.779	4,1	—	—	—	231
2,6	0,7	380	—	1.070	2,8	558	1.754	3,1	—	—	—	232
2,6	0,6	21	—	90	4,3	186	792	4,3	—	—	—	233
2,2	0,8	86	—	235	2,7	133	375	2,8	—	—	—	234
2,7	0,7	38	—	146	3,8	522	2.134	4,1	—	—	—	235
2,9	0,7	177	—	447	2,5	1.709	6.687	3,9	1	1	1	236
3,0	0,7	186	—	652	3,5	1.224	4.915	4,0	—	—	—	237

segue TAV. 15 — Abitazioni in complesso (occupate)

Codice dei Comuni	COMUNI	ABITAZIONI OCCUPATE								
		NUMERO	Superficie m ²	STANZE				Numero medio di stanze per abitazione	OCCU	
				Adibite esclusivamente o promiscuamente ad abitazione	Cucine	Adibite esclusivamente ad altro uso	TOTALE		Famiglie	Componenti
238	SAN COLOMBANO BELMONTE	121	9.464	297	115	21	433	3,6	121	279
239	SAN DIDERO	150	10.414	395	128	9	532	3,5	156	349
240	SAN FRANCESCO AL CAMPO	1.269	101.834	3.917	1.061	57	5.035	4,0	1.313	3.468
241	SANGANO	824	74.412	2.792	502	51	3.345	4,1	868	2.524
242	SAN GERMANO CHISONE	702	46.963	1.941	595	23	2.559	3,6	704	1.734
243	SAN GILLIO	644	57.888	2.087	417	43	2.547	4,0	646	1.943
244	SAN GIORGIO CANAVESE	823	68.283	2.671	732	90	3.493	4,2	836	2.168
245	SAN GIORIO DI SUSÀ	352	21.633	918	302	23	1.243	3,5	366	824
246	SAN GIUSTO CANAVESE	990	88.276	3.196	867	119	4.182	4,2	1.067	2.634
247	SAN MARTINO CANAVESE	281	26.055	973	238	30	1.241	4,4	284	710
248	SAN MAURIZIO CANAVESE	2.369	177.967	7.021	1.628	95	8.744	3,7	2.392	6.508
249	SAN MAURO TORINESE	4.953	387.944	14.330	3.369	250	17.949	3,6	5.057	14.504
250	SAN PIETRO VAL LEMINA	382	39.789	1.365	346	41	1.752	4,6	392	1.123
251	SAN PONSO	102	8.182	310	91	5	406	4,0	102	256
252	SAN RAFFAELE CIMENA	775	64.246	2.394	577	82	3.053	3,9	780	2.197
253	SAN SEBASTIANO DA PO	564	47.378	1.904	427	81	2.412	4,3	565	1.407
254	SAN SECONDO DI PINEROLO	1.152	103.461	3.769	973	75	4.817	4,2	1.214	3.175
255	SANT'AMBROGIO DI TORINO	1.406	105.103	4.236	1.029	92	5.357	3,8	1.413	4.080
256	SANT'ANTONINO DI SUSÀ	1.432	108.179	4.249	1.119	83	5.451	3,8	1.432	3.963
257	SANTENA	3.251	270.975	10.020	2.269	121	12.410	3,8	3.293	10.230
258	SAUZE DI CESANA	71	5.417	169	46	7	222	3,1	71	159
259	SAUZE D'OULX	338	21.907	937	183	12	1.132	3,3	338	917
260	SCALENGHE	920	72.379	2.768	698	93	3.559	3,9	924	2.540
261	SCARMAGNO	300	26.778	1.007	247	23	1.277	4,3	319	797
262	SCIOLZE	398	35.496	1.343	320	52	1.715	4,3	398	1.048
263	SESTRIERE	269	16.671	698	126	21	845	3,1	275	745
264	SETTIMO ROTTARO	222	19.272	755	222	12	989	4,5	222	565
265	SETTIMO TORINESE	13.857	1.000.181	39.705	6.621	564	46.890	3,4	14.167	44.117
266	SETTIMO VITTONÈ	679	52.847	2.109	597	63	2.769	4,1	693	1.796
267	SPARONE	560	35.754	1.399	484	53	1.936	3,5	561	1.333
268	STRAMBINELLO	97	8.315	330	92	14	436	4,5	105	258
269	STRAMBINO	2.164	196.186	7.554	1.838	279	9.671	4,5	2.308	6.096
270	SUSÀ	2.461	189.419	7.388	1.974	119	9.481	3,9	2.568	6.808
271	TAVAGNASCO	322	23.136	957	282	22	1.261	3,9	345	868
272	TORINO	411.664	29.074.951	1.048.237	288.662	8.117	1.345.016	3,3	420.583	1.098.129
273	TORRAZZA PIEMONTE	778	67.527	2.557	524	50	3.131	4,0	789	2.078
274	TORRE CANAVESE	220	18.925	703	197	17	917	4,2	237	578
275	TORRE PELLICE	1.958	136.185	5.603	1.527	75	7.205	3,7	2.063	4.523
276	TRANA	959	80.353	3.063	693	80	3.836	4,0	959	2.475
277	TRAUSELLA	76	5.619	210	79	2	291	3,8	76	182
278	TRAVERSELLA	274	19.376	691	257	61	1.009	3,7	274	591
279	TRAVES	248	16.444	733	219	16	968	3,9	248	579
280	TROFARELLO	2.612	193.626	7.548	1.527	108	9.183	3,5	2.647	7.646
281	USSEAU	127	7.496	313	106	7	426	3,4	127	255
282	USSEGLIO	161	9.179	377	143	5	525	3,3	161	382
283	VAIE	431	29.339	1.234	335	22	1.591	3,7	435	1.055
284	VAL DELLA TORRE	917	77.305	2.860	656	64	3.580	3,9	938	2.552
285	VALGIOIE	168	11.191	455	153	13	621	3,7	168	358
286	VALLO TORINESE	262	21.389	780	200	15	995	3,8	267	665
287	VALPERGA	1.268	99.091	3.765	1.129	75	4.969	3,9	1.268	3.410
288	VALPRATO SOANA	104	7.405	351	93	14	458	4,4	115	217
289	VARISELLA	270	18.705	761	185	12	958	3,5	282	668
290	VAUDA CANAVESE	440	33.606	1.300	379	18	1.697	3,9	440	1.130
292	VENARIA	8.706	614.800	23.619	5.430	169	29.218	3,4	8.923	26.437
291	VENAUS	344	28.212	1.040	287	20	1.347	3,9	344	987
293	VEROLENGO	1.727	153.516	5.812	1.285	234	7.331	4,2	1.737	4.626
294	VERRUA SAVOIA	566	48.965	1.933	480	29	2.442	4,3	571	1.305
295	VESTIGNE'	374	35.009	1.483	318	44	1.845	4,9	403	953
296	VIALFRE'	88	8.243	337	80	6	423	4,8	107	262
297	VICO CANAVESE	419	31.050	1.299	429	25	1.753	4,2	447	1.019
298	VIDRACCO	148	10.503	479	79	5	563	3,8	148	346
299	VIGONE	1.774	156.289	5.860	1.460	171	7.491	4,2	1.780	5.106
300	VILLAGRANCA PIEMONTE	1.583	148.120	5.411	1.218	169	6.798	4,3	1.637	4.649
301	VILLANOVA CANAVESE	372	29.191	1.032	304	48	1.384	3,7	389	1.014
302	VILLARBASSE	800	84.089	2.803	673	100	3.576	4,5	821	2.306
303	VILLAR DORA	756	53.594	2.046	627	75	2.748	3,6	777	1.966
304	VILLAREGGIA	412	36.151	1.310	339	64	1.713	4,2	412	1.012
305	VILLAR FOCCHIARDO	812	54.345	2.177	673	61	2.911	3,6	824	1.975
306	VILLAR PELLICE	479	29.760	1.349	422	14	1.785	3,7	479	1.219
307	VILLAR PEROSA	1.579	111.902	4.730	1.072	79	5.881	3,7	1.581	4.226
308	VILLASTELLONE	1.555	132.082	5.114	981	64	6.159	4,0	1.571	4.588
309	VINOVO	3.720	335.015	11.587	2.365	173	14.125	3,8	3.871	11.460
310	VIRLE PIEMONTE	298	25.732	977	264	40	1.281	4,3	314	866
311	VISCHE	596	51.502	2.069	563	84	2.716	4,6	596	1.343
312	VISTRORIO	178	18.475	752	163	82	997	5,6	195	468
313	VIU'	601	34.438	1.519	523	21	2.063	3,4	606	1.383
314	VOLPIANO	3.667	320.455	11.504	2.554	380	14.438	3,9	3.709	10.687
315	VOLVERA	1.979	160.614	5.662	1.531	56	7.249	3,7	2.082	6.656
	TOTALE PROVINCIA	836.196	62.503.029	2.317.184	579.349	31.285	2.927.818	3,5	856.343	2.311.952

e non occupate); altri tipi di alloggio

		ABITAZIONI NON OCCUPATE				TOTALE			ALTRI TIPI DI ALLOGGIO			Codice dei Comuni
PANTI		NUMERO	di cui con persone temporaneamente presenti	STANZE	Numero medio stanze per abitazione	NUMERO	STANZE	Numero medio stanze per abitazione	NUMERO	OCCUPANTI		
Numero medio occupanti per abitazione	Numero medio occupanti per stanza									Famiglie	Componenti	
2,3	0,7	66	—	207	3,1	187	640	3,4	—	—	—	238
2,3	0,7	66	—	174	2,6	216	706	3,3	—	—	—	239
2,7	0,7	160	3	623	3,9	1.429	5.658	4,0	1	1	3	240
3,1	0,8	46	—	214	4,7	870	3.559	4,1	—	—	—	241
2,5	0,7	516	—	1.315	2,5	1.218	3.874	3,2	—	—	—	242
3,0	0,8	69	—	267	3,9	713	2.814	3,9	1	1	1	243
2,6	0,6	162	2	618	3,8	985	4.111	4,2	—	—	—	244
2,3	0,7	436	5	1.096	2,5	788	2.339	3,0	1	1	1	245
2,7	0,6	170	—	712	4,2	1.160	4.894	4,2	—	—	—	246
2,5	0,6	22	—	81	3,7	303	1.322	4,4	13	13	21	247
2,7	0,8	272	5	980	3,6	2.641	9.724	3,7	—	—	—	248
2,9	0,8	368	1	1.265	3,4	5.321	19.214	3,6	3	3	7	249
2,9	0,7	136	1	468	3,4	518	2.220	4,3	—	—	—	250
2,5	0,6	25	2	86	3,4	127	492	3,9	—	—	—	251
2,8	0,7	174	—	750	4,3	949	3.803	4,0	—	—	—	252
2,5	0,6	336	—	1.275	3,8	900	3.687	4,1	—	—	—	253
2,8	0,7	288	1	970	3,4	1.440	5.787	4,0	—	—	—	254
2,9	0,8	258	—	861	3,3	1.664	6.218	3,7	—	—	—	255
2,8	0,7	414	—	1.413	3,4	1.846	6.864	3,7	—	—	—	256
3,1	0,8	179	5	665	3,7	3.430	13.075	3,8	—	—	—	257
2,2	0,7	276	5	705	2,6	347	927	2,7	1	1	1	258
2,7	0,8	4.884	6	11.623	2,4	5.222	12.755	2,4	—	—	—	259
2,8	0,7	150	—	515	3,4	1.070	4.074	3,8	8	13	21	260
2,7	0,6	60	—	231	3,9	360	1.508	4,2	1	1	2	261
2,6	0,6	200	—	481	2,4	598	2.196	3,7	—	—	—	262
2,8	0,9	3.488	17	8.056	2,3	3.757	8.901	2,4	—	—	—	263
2,5	0,6	77	—	301	3,9	299	1.290	4,3	—	—	—	264
3,2	1,0	676	32	2.172	3,2	14.533	49.062	3,4	35	35	39	265
2,6	0,7	241	6	775	3,2	920	3.544	3,9	—	—	—	266
2,4	0,7	427	1	1.265	3,0	987	3.201	3,2	—	—	—	267
2,7	0,6	42	1	138	3,3	139	574	4,1	—	—	—	268
2,8	0,6	241	—	1.107	4,6	2.405	10.778	4,5	22	22	23	269
2,8	0,7	405	23	1.366	3,4	2.866	10.847	3,8	2	2	6	270
2,7	0,7	35	—	133	3,8	357	1.394	3,9	1	1	3	271
2,7	0,8	31.906	1.044	83.851	2,6	443.570	1.428.867	3,2	2.518	2.594	3.975	272
2,7	0,7	46	5	198	4,3	824	3.329	4,0	—	—	—	273
2,6	0,6	44	—	195	4,4	264	1.112	4,2	1	2	4	274
2,3	0,6	974	3	3.021	3,1	2.932	10.226	3,5	2	3	4	275
2,6	0,7	412	3	1.477	3,6	1.371	5.313	3,9	21	22	32	276
2,4	0,6	73	—	243	3,3	149	534	3,6	—	—	—	277
2,2	0,6	167	—	524	3,1	441	1.533	3,5	—	—	—	278
2,3	0,6	272	—	835	3,1	520	1.803	3,5	—	—	—	279
2,9	0,8	266	2	973	3,7	2.878	10.156	3,5	5	6	10	280
2,0	0,6	264	1	921	3,5	391	1.347	3,4	—	—	—	281
2,4	0,7	669	1	1.851	2,8	830	2.376	2,9	1	1	2	282
2,4	0,7	209	1	609	2,9	640	2.200	3,4	—	—	—	283
2,8	0,7	711	5	2.338	3,3	1.628	5.918	3,6	—	—	—	284
2,1	0,6	623	—	1.886	3,0	791	2.507	3,2	—	—	—	285
2,5	0,7	129	—	425	3,3	391	1.420	3,6	—	—	—	286
2,7	0,7	257	—	889	3,5	1.525	5.858	3,8	—	—	—	287
2,1	0,5	383	—	1.914	5,0	487	2.372	4,9	—	—	—	288
2,5	0,7	121	—	358	3,0	391	1.316	3,4	—	—	—	289
2,6	0,7	234	—	782	3,3	674	2.479	3,7	—	—	—	290
3,0	0,9	488	6	1.746	3,6	9.194	30.964	3,4	3	3	9	292
2,9	0,7	216	—	639	3,0	560	1.986	3,5	—	—	—	291
2,7	0,7	177	1	710	4,0	1.904	8.041	4,2	1	1	6	293
2,3	0,5	253	4	1.111	4,4	819	3.553	4,3	—	—	—	294
2,5	0,5	87	—	395	4,5	461	2.240	4,9	—	—	—	295
3,0	0,6	29	—	140	4,8	117	563	4,8	—	—	—	296
2,4	0,6	406	—	1.540	3,8	825	3.293	4,0	—	—	—	297
2,3	0,6	58	—	183	3,2	206	746	3,6	—	—	—	298
2,9	0,7	243	1	1.022	4,2	2.017	8.513	4,2	—	—	—	299
2,9	0,7	275	5	1.102	4,0	1.858	7.900	4,3	—	—	—	300
2,7	0,8	56	—	187	3,3	428	1.571	3,7	—	—	—	301
2,9	0,7	160	2	775	4,8	960	4.351	4,5	—	—	—	302
2,6	0,7	296	7	963	3,3	1.052	3.711	3,5	—	—	—	303
2,5	0,6	81	—	311	3,8	493	2.024	4,1	—	—	—	304
2,4	0,7	478	10	1.262	2,6	1.290	4.173	3,2	1	1	1	305
2,5	0,7	370	2	1.221	3,3	849	3.006	3,5	—	—	—	306
2,7	0,7	319	1	1.006	3,2	1.898	6.887	3,6	—	—	—	307
3,0	0,8	126	—	429	3,4	1.681	6.588	3,9	—	—	—	308
3,1	0,8	401	6	1.453	3,6	4.121	15.578	3,8	1	1	8	309
2,9	0,7	43	2	212	4,9	341	1.493	4,4	—	—	—	310
2,3	0,5	146	—	656	4,5	742	3.372	4,5	—	—	—	311
2,6	0,5	47	—	190	4,0	225	1.187	5,3	—	—	—	312
2,3	0,7	2.290	1	7.334	3,2	2.891	9.397	3,3	—	—	—	313
2,9	0,8	329	22	1.237	3,8	3.996	15.675	3,9	5	8	15	314
3,4	0,9	158	—	549	3,5	2.137	7.798	3,6	15	29	47	315
2,8	0,8	154.860	1.798	462.414	3,0	991.056	3.390.232	3,4	2.990	3.148	5.206	

TAV. 16 - Abitazioni occupate

Codice dei Comuni	COMUNI	PROPRIETÀ							ABITAZIONI	Superficie m ²
		ABITAZIONI	Superficie m ²	Superficie media per abitazione	STANZE		OCCUPANTI			
					TOTALE	Adibite esclusiva- mente o promiscua- mente ad abitazione	Famiglie	Componenti		
001	AGLIE'	702	63.194	90,0	3.193	2.463	737	1.736	231	16.416
002	AIRASCA	455	38.127	83,8	1.752	1.460	468	1.365	510	34.204
003	ALA DI STURA	164	9.614	58,6	541	399	164	393	18	1.257
004	ALBIANO D'IVREA	404	37.833	93,6	1.872	1.427	411	1.088	126	9.714
005	ALICE SUPERIORE	197	16.299	82,7	833	616	213	489	21	1.421
006	ALMESE	1.092	93.901	86,0	4.555	3.552	1.117	2.897	405	28.616
007	ALPETTE	139	8.378	60,3	479	349	139	285	8	339
008	ALPIGNANO	2.222	186.815	84,1	8.608	6.959	2.344	6.519	1.834	121.838
009	ANDEZENO	359	33.419	93,1	1.583	1.233	369	1.115	122	8.795
010	ANDRATE	168	12.158	72,4	751	568	171	387	19	960
011	ANGROGNA	259	14.794	57,1	869	643	272	669	32	1.710
012	ARIGNANO	219	19.007	86,8	933	705	219	633	33	2.462
013	AVIGLIANA	1.823	155.185	85,1	7.585	5.988	1.963	4.957	1.220	87.120
014	AZEGLIO	347	32.217	92,8	1.669	1.281	357	895	82	5.665
015	BAIRO	252	22.119	87,8	1.038	759	261	600	32	1.788
016	BALANGERO	752	63.054	83,8	3.267	2.561	755	1.975	228	14.623
017	BALDISSERO CANAVESE	141	12.809	90,8	652	504	145	321	17	1.278
018	BALDISSERO TORINESE	554	63.789	115,1	2.816	2.245	554	1.600	198	17.195
019	BALME	49	2.027	41,4	137	98	49	95	11	447
020	BANCHETTE	604	58.729	97,2	2.697	2.153	613	1.689	895	66.851
021	BARBANIA	425	33.111	77,9	1.592	1.252	425	1.003	51	3.653
022	BARDONECCHIA	539	40.335	74,8	2.064	1.647	543	1.328	505	33.489
023	BARONE CANAVESE	192	17.790	92,7	840	627	201	492	8	700
024	BEINASCO	2.755	225.857	82,0	9.702	8.122	2.839	8.594	2.881	188.097
025	BIBIANA	646	55.595	86,1	2.632	2.049	648	1.725	350	25.859
026	BOBBIO PELLICE	231	12.346	53,4	826	623	231	579	25	1.140
027	BOLLENGO	548	52.151	95,2	2.549	2.011	567	1.435	136	10.021
028	BORGARO TORINESE	1.298	108.513	83,6	4.745	3.950	1.350	4.198	1.235	85.468
029	BORGIALLO	163	12.430	76,3	657	482	165	386	23	1.353
030	BORGOFRANCO D'IVREA	798	73.632	92,3	3.763	2.977	829	2.206	380	28.126
031	BORGOMASINO	296	28.245	95,4	1.455	1.176	299	682	47	3.481
032	BORGONE SUSA	585	42.399	72,5	2.287	1.786	598	1.377	234	13.694
033	BOSCONERO	595	58.234	97,9	2.735	2.168	610	1.688	212	15.355
034	BRANDIZZO	1.215	98.163	80,8	4.624	3.812	1.221	3.362	1.001	63.716
035	BRICHERASIO	815	76.193	93,5	3.428	2.682	882	2.329	373	25.322
036	BROSSO	175	15.696	89,7	764	566	175	414	26	1.747
037	BROZOLO	140	13.014	93,0	667	527	142	354	32	1.941
038	BRUINO	1.180	120.823	102,4	5.294	4.231	1.253	3.812	526	38.872
039	BRUSASCO	385	37.406	97,2	1.910	1.482	391	995	140	11.154
040	BRUZOLO	330	28.103	85,2	1.494	1.164	331	847	99	5.633
041	BURIASCO	263	25.893	98,5	1.237	983	271	869	105	9.368
042	BUROLO	313	33.661	107,5	1.622	1.240	329	925	61	5.834
043	BUSANO	309	26.491	85,7	1.254	948	320	845	73	5.141
044	BUSSOLENO	1.500	120.607	80,4	6.160	4.794	1.556	3.816	790	50.096
045	BUTTIGLIERA ALTA	1.130	106.726	94,4	4.693	3.744	1.164	3.350	556	41.113
046	CAFASSE	923	79.063	85,7	3.906	3.127	947	2.338	345	25.531
047	CALUSO	1.762	160.164	90,9	7.705	6.094	1.776	4.508	865	63.101
048	CAMBIANO	924	86.805	93,9	4.057	3.321	947	2.798	722	51.874
049	CAMPIGLIONE-FENILE	285	22.561	79,2	1.177	912	285	842	84	5.356
050	CANDIA CANAVESE	393	36.226	92,2	1.783	1.392	420	984	78	5.340
051	CANDIOLO	661	59.351	89,8	2.688	2.184	680	1.969	394	27.884
052	CANISCHIO	142	8.349	58,8	523	366	142	277	14	887
053	CANTALUPA	451	38.870	86,2	1.907	1.498	465	1.206	108	7.824
054	CANTOIRA	205	10.817	52,8	613	468	206	439	40	1.823
055	CAPRIE	466	30.094	64,6	1.601	1.205	493	1.183	136	8.182
056	CARAVINO	332	27.921	84,1	1.577	1.234	332	787	77	5.145
057	CAREMA	305	22.910	75,1	1.247	930	311	763	61	4.069
058	CARIGNANO	1.744	159.973	91,7	7.322	5.849	1.780	4.897	1.251	82.977
059	CARMAGNOLA	4.169	386.290	92,7	17.331	14.531	4.273	12.836	3.332	241.668
060	CASALBORGONE	415	35.413	85,3	1.835	1.433	443	970	161	9.788
061	CASCINETTE D'IVREA	386	38.913	100,8	1.848	1.447	386	1.027	173	14.010
062	CASELETTE	562	56.457	100,5	2.390	1.882	589	1.755	153	11.215
063	CASELLE TORINESE	1.906	154.280	80,9	7.282	5.788	2.037	5.505	2.039	132.182
064	CASTAGNETO PO	275	28.724	104,5	1.326	1.049	285	704	69	5.835
065	CASTAGNOLE PIEMONTE	365	34.617	94,8	1.638	1.299	374	1.119	122	9.275
066	CASTELLAMONTE	2.267	185.380	81,8	9.479	7.338	2.285	5.748	933	63.128
067	CASTELNUOVO NIGRA	222	11.723	52,8	750	525	224	514	19	956
068	CASTIGLIONE TORINESE	954	96.508	101,2	4.300	3.438	982	2.673	525	37.711
069	CAVAGNOLO	465	44.205	95,1	2.101	1.673	479	1.268	253	18.341
070	CAVOUR	1.140	102.051	89,5	4.761	3.699	1.187	3.474	501	36.134
071	CERCENASCO	435	34.616	79,6	1.782	1.389	451	1.161	109	7.409
072	CERES	350	20.730	59,2	1.162	890	355	735	75	4.074
073	CERESOLE REALE	63	4.261	67,6	228	168	63	147	12	590
074	CESANA TORINESE	236	19.317	81,9	909	743	236	601	95	5.544
075	CHIALAMBERTO	140	7.722	55,2	442	326	142	321	10	575
076	CHIANOCCO	418	31.088	74,4	1.606	1.218	426	1.088	99	6.535
077	CHIAVERANO	626	61.850	98,8	2.950	2.283	633	1.673	122	9.331
078	CHIERI	4.911	451.287	91,9	20.998	17.028	4.964	14.513	5.059	356.788
079	CHIESANUOVA	91	6.540	71,9	369	269	95	184	3	228

per titolo di godimento

AFFITTO					ALTRO TITOLO							Codice dei Comuni
Superficie media per abitazione	STANZE		OCCUPANTI		ABITAZIONI	Superficie m ²	Superficie media per abitazione	STANZE		OCCUPANTI		
	TOTALE	Adibite esclusiva- mente o promiscua- mente ad abitazione	Famiglie	Componenti				TOTALE	Adibite esclusiva- mente o promiscua- mente ad abitazione	Famiglie	Componenti	
71,1	826	669	239	610	62	5.001	80,7	237	189	65	135	001
67,1	1.500	1.253	521	1.628	18	1.202	66,8	55	45	18	41	002
69,8	58	47	18	49	15	776	51,7	51	38	15	32	003
77,1	510	386	127	363	49	4.155	84,8	207	151	49	130	004
67,7	81	59	22	42	15	1.260	84,0	61	46	17	45	005
70,7	1.426	1.102	411	1.188	131	9.776	74,6	486	377	132	311	006
42,4	20	12	8	15	16	1.103	68,9	69	53	16	32	007
66,4	5.576	4.533	1.919	5.381	177	12.401	70,1	590	469	184	484	008
72,1	455	338	125	427	27	1.899	70,3	95	71	27	63	009
50,5	60	42	20	53	18	1.293	71,8	78	58	18	41	010
53,4	97	71	33	95	17	971	57,1	56	42	17	37	011
74,6	122	90	33	97	12	1.015	84,6	49	37	12	44	012
71,4	4.246	3.288	1.278	3.619	205	15.893	77,5	778	593	214	538	013
69,1	326	242	85	211	35	2.621	74,9	140	104	36	101	014
55,9	91	64	32	62	30	2.378	79,3	121	81	37	80	015
64,1	777	613	229	651	81	6.442	79,5	325	265	83	218	016
75,2	64	46	17	48	14	1.160	82,9	59	45	16	41	017
86,8	781	597	198	537	55	4.756	86,5	228	173	55	139	018
40,6	27	19	11	30	4	154	38,5	8	5	4	7	019
74,7	3.032	2.425	904	2.426	43	3.607	83,9	179	145	47	111	020
71,6	183	145	51	132	30	2.070	69,0	107	81	30	85	021
66,3	1.764	1.390	507	1.415	138	8.784	63,7	461	361	140	404	022
87,5	35	24	9	27	12	868	72,3	42	32	12	28	023
65,3	8.405	7.115	2.966	9.245	177	12.598	71,2	567	454	180	481	024
73,9	1.192	920	350	862	51	3.232	63,4	161	119	51	102	025
45,6	77	54	25	61	9	448	49,8	28	20	9	26	026
73,7	500	400	139	373	52	4.171	80,2	215	165	52	129	027
69,2	3.695	3.049	1.306	3.989	106	7.748	73,1	342	277	113	297	028
58,8	78	55	23	46	13	1.057	81,3	49	36	13	32	029
74,0	1.511	1.191	390	1.117	125	9.986	79,9	494	381	128	353	030
74,1	183	145	47	102	28	2.363	84,4	122	94	28	63	031
58,5	737	548	239	622	56	3.656	65,3	196	150	56	142	032
72,4	714	549	214	651	73	5.450	74,7	252	192	76	163	033
63,7	3.028	2.570	1.003	3.080	127	9.691	76,3	454	368	127	356	034
67,9	1.212	942	391	1.022	89	6.636	74,6	326	237	90	198	035
67,2	87	64	26	53	12	1.143	95,3	50	37	12	36	036
60,7	111	88	32	85	19	1.484	78,1	76	62	19	38	037
73,9	1.794	1.445	553	1.684	95	8.168	86,0	351	273	98	256	038
79,7	559	406	144	390	43	2.827	65,7	151	105	45	104	039
56,9	314	248	99	321	39	2.262	58,0	124	91	39	105	040
89,2	426	335	109	337	19	1.939	102,1	91	68	19	51	041
95,6	297	225	62	177	30	2.300	76,7	112	78	32	82	042
70,4	260	194	76	230	21	1.529	72,8	74	56	21	47	043
63,4	2.604	1.954	799	2.210	156	11.447	73,4	568	448	161	387	044
73,9	1.936	1.549	565	1.643	101	8.469	83,9	376	292	105	260	045
74,0	1.179	979	349	996	109	8.121	74,5	395	306	113	258	046
72,9	3.010	2.306	866	2.463	197	14.601	74,1	725	575	201	480	047
71,8	2.496	2.040	747	2.325	80	5.879	73,5	304	243	81	204	048
63,8	287	222	84	221	25	3.057	122,3	122	88	25	55	049
68,5	273	206	80	208	36	3.097	86,0	138	106	37	88	050
70,8	1.301	1.049	401	1.200	68	5.094	74,9	232	180	73	206	051
63,4	42	26	14	33	3	230	76,7	9	6	3	4	052
72,4	387	301	111	284	39	2.997	76,8	135	108	39	86	053
45,6	100	79	40	93	20	1.193	59,7	60	48	20	45	054
60,2	411	317	137	437	35	2.402	68,6	123	94	35	90	055
66,8	300	225	77	235	49	3.582	73,1	195	150	49	126	056
66,7	210	148	64	167	32	2.124	66,4	113	83	32	83	057
66,3	4.004	3.183	1.280	3.496	140	10.523	75,2	500	402	144	354	058
72,5	10.844	9.164	3.388	10.217	296	24.313	82,1	1.133	941	299	807	059
60,8	496	386	167	399	47	3.455	73,5	178	144	52	97	060
81,0	685	538	173	467	35	2.886	82,5	148	115	35	97	061
73,3	501	404	158	454	46	3.553	77,2	164	124	50	119	062
64,8	6.251	4.961	2.113	6.184	184	12.759	69,3	627	482	188	501	063
84,6	282	215	73	202	39	3.314	85,0	148	112	40	91	064
76,0	439	336	122	350	14	753	53,8	39	30	14	27	065
67,7	3.188	2.501	935	2.582	252	16.256	64,5	887	681	257	606	066
50,3	54	37	19	46	9	427	47,4	29	20	9	13	067
71,8	1.818	1.440	535	1.530	141	10.717	76,0	481	370	143	340	068
72,5	870	688	260	722	50	3.540	70,8	173	133	51	106	069
72,1	1.726	1.344	510	1.344	67	5.474	81,7	256	194	68	170	070
68,0	386	303	112	312	26	2.060	79,2	95	71	27	62	071
54,3	230	184	76	194	25	1.971	78,8	98	77	26	68	072
49,2	36	27	12	23	1	30	30,0	2	1	1	3	073
58,4	278	230	95	248	26	1.590	61,2	83	66	26	56	074
57,5	34	27	10	27	15	847	56,5	48	37	15	29	075
66,0	328	247	104	273	51	3.174	62,2	166	125	51	132	076
76,5	466	349	123	320	74	6.025	81,4	295	232	74	205	077
70,5	17.063	13.624	5.118	15.013	379	32.005	84,4	1.558	1.221	384	1.032	078
76,0	16	12	3	7	6	323	53,8	20	13	6	14	079

segue TAV. 16 — Abitazioni occupate

Codice dei Comuni	COMUNI	PROPRIETÀ							ABITAZIONI	Superficie m ²
		ABITAZIONI	Superficie m ²	Superficie media per abitazione	STANZE		OCCUPANTI			
					TOTALE	Adibite esclusivamente o promiscuamente ad abitazione	Famiglie	Componenti		
080	CHIOMONTE	298	20.915	70,2	1.121	889	299	730	91	5.174
081	CHIUSA DI SAN MICHELE	376	31.113	82,7	1.573	1.224	380	1.001	162	10.676
082	CHIVASSO	4.183	358.798	85,8	16.139	13.158	4.384	11.903	4.386	298.977
083	CICONIO	118	7.523	63,8	402	299	118	298	12	730
084	CINTANO	85	5.719	67,3	324	243	85	189	11	593
085	CINZANO	105	9.462	90,1	466	363	108	239	11	607
086	CIRIÈ	3.127	261.999	83,8	12.516	9.895	3.177	8.739	3.047	213.075
087	CLAVIERE	29	1.831	63,1	95	82	29	71	20	1.122
088	COASSOLO TORINESE	425	32.290	76,0	1.709	1.282	443	1.143	38	2.692
089	COAZZE	776	54.647	70,4	2.852	2.192	776	1.864	162	10.452
090	COLLEGNO	7.584	615.730	81,2	27.255	22.640	7.787	21.550	7.638	507.594
091	COLLERETTO CASTELNUOVO	141	9.484	67,3	547	415	153	335	14	704
092	COLLERETTO GIACOSA	166	15.529	93,5	835	653	178	454	28	2.270
093	CONDOVE	1.183	91.989	77,8	4.934	3.777	1.229	2.956	450	28.371
094	CORIO	863	70.533	81,7	3.455	2.687	875	2.124	221	15.299
095	COSSANO CANAVESE	218	18.081	82,9	931	717	225	513	8	485
096	CUCEGLIO	259	20.686	79,9	1.105	844	293	652	28	2.149
097	CUMIANA	1.511	129.277	85,6	6.276	4.972	1.554	4.074	543	36.882
098	CUORGNE'	2.081	174.659	83,9	8.671	6.690	2.131	5.533	1.548	107.331
099	DRUENTO	1.239	108.002	87,2	4.817	4.101	1.317	3.646	1.076	75.493
100	EXILLES	149	8.673	58,2	487	344	149	310	12	815
101	FAVRIA	854	77.834	91,1	3.701	2.914	856	2.416	523	36.259
102	FELETTO	502	41.898	83,5	2.078	1.675	523	1.405	247	17.580
103	FENESTRELLE	292	18.001	61,6	996	748	292	627	47	2.565
104	FIANO	591	60.724	102,7	2.641	2.116	614	1.638	188	15.511
105	FIORANO CANAVESE	243	21.075	86,7	1.065	838	243	617	77	5.870
106	FOGLIZZO	598	52.445	87,7	2.595	2.015	626	1.485	130	9.866
107	FORNO CANAVESE	1.057	93.040	88,0	4.547	3.587	1.094	2.907	365	26.651
108	FRASSINETTO	137	6.157	44,9	418	281	137	330	3	117
109	FRONT	414	31.159	75,3	1.600	1.243	414	1.082	68	4.036
110	FROSSASCO	519	51.495	99,2	2.336	1.814	533	1.518	171	11.819
111	GARZIGLIANA	146	11.197	76,7	579	447	146	391	37	2.528
112	GASSINO TORINESE	1.512	122.512	81,0	6.101	4.904	1.516	4.276	1.421	90.666
113	GERMAGNANO	338	24.287	71,9	1.247	976	348	852	159	10.248
114	GIAGLIONE	231	18.507	80,1	919	717	241	610	15	1.030
115	GIAVENO	2.698	218.219	80,9	10.696	8.642	2.740	6.944	1.348	91.399
116	GIVOLETTO	438	45.434	103,7	1.935	1.527	475	1.297	117	8.805
117	GRAVERE	169	12.123	71,7	618	477	170	381	50	3.454
118	GROSCAVALLO	102	6.105	59,9	363	273	103	249	8	347
119	GROSSO	246	20.535	83,5	1.033	781	247	648	46	2.758
120	GRUGLIASCO	4.816	373.561	77,6	16.529	13.383	4.941	14.742	5.655	357.746
121	INGRIA	77	3.459	44,9	219	154	80	123	2	76
122	INVERSO PINASCA	182	12.834	70,5	695	534	185	485	49	3.117
123	ISOLABELLA	71	5.937	83,6	346	278	86	239	5	505
124	ISSIGLIO	150	10.751	71,7	565	413	150	353	12	728
125	IVREA	4.792	477.451	99,6	22.434	18.067	4.888	13.273	4.661	363.652
126	LA CASSA	240	20.485	85,4	937	767	250	650	67	4.159
127	LA LOGGIA	896	82.073	91,6	3.763	3.105	959	2.826	745	53.998
128	LANZO TORINESE	1.033	84.684	82,0	4.369	3.532	1.051	2.726	857	56.875
129	LAURIANO	336	29.914	89,0	1.594	1.252	347	797	88	5.844
130	LEINI	2.081	187.985	90,3	8.619	6.881	2.121	6.217	1.598	110.429
131	LEMIE	149	7.492	50,3	432	293	149	310	11	520
132	LESSOLO	566	46.413	82,0	2.354	1.785	580	1.434	113	8.068
133	LEVONE	185	13.723	74,2	739	550	186	424	14	1.194
134	LOCANA	678	45.117	66,5	2.423	1.846	689	1.694	137	8.820
135	LOMBARDORE	294	26.048	88,6	1.206	970	296	773	162	11.715
136	LOMBRIASCO	214	20.175	94,3	944	758	214	559	74	5.381
137	LORANZE'	280	29.287	104,6	1.474	1.184	284	745	69	6.255
138	LUGNACCO	130	9.923	76,3	521	392	131	312	10	790
139	LUSERNA SAN GIOVANNI	1.624	131.342	80,9	6.823	5.373	1.656	3.982	1.179	74.516
140	LUSERNETTA	160	10.183	63,6	600	464	160	393	45	2.806
141	LUSIGLIE'	164	13.362	81,5	696	545	176	384	15	1.147
142	MACELLO	263	23.757	90,3	1.181	911	263	829	65	4.611
143	MAGLIONE	177	15.701	88,7	761	566	177	408	11	753
144	MARENTINO	229	22.160	96,8	1.090	843	239	625	45	4.021
145	MASSELLO	52	3.142	60,4	214	164	52	104	—	—
146	MATHI	910	80.420	88,4	3.863	3.064	933	2.547	452	31.846
147	MATTIE	226	13.685	60,6	762	576	238	547	16	705
148	MAZZE'	1.076	101.320	94,2	4.625	3.501	1.097	2.761	133	10.657
149	MEANA DI SUSÀ	268	19.712	73,6	1.047	822	268	622	75	4.827
150	MERCENASCO	420	35.891	85,5	1.748	1.314	421	966	63	5.002
151	MEUGLIANO	40	2.930	73,3	158	114	40	90	11	566
152	MEZZENILE	361	20.831	57,7	1.204	916	361	807	64	3.580
153	MOMBELLO DI TORINO	94	8.828	93,9	444	340	108	288	1	50
154	MOMPANTERO	232	15.211	65,6	784	601	236	560	30	1.610
155	MONASTERO DI LANZO	178	8.854	49,7	499	334	178	423	17	744
156	MONCALIERI	9.399	840.119	89,4	36.723	30.238	9.607	27.534	11.466	748.152
157	MONCENISIO	15	774	51,6	40	27	15	25	2	135
158	MONTALDO TORINESE	123	10.133	82,4	561	439	127	336	21	1.607

per titolo di godimento

AFFITTO					ALTRO TITOLO							Codice dei Comuni
Superficie media per abitazione	STANZE		OCCUPANTI		ABITAZIONI	Superficie m ²	Superficie media per abitazione	STANZE		OCCUPANTI		
	TOTALE	Adibite esclusiva- mente o promiscua- mente ad abitazione	Famiglie	Componenti				TOTALE	Adibite esclusiva- mente o promiscua- mente ad abitazione	Famiglie	Componenti	
56,9	271	211	91	219	37	2.254	60,9	122	93	37	98	080
65,9	539	428	165	479	41	3.203	78,1	154	118	41	122	081
68,2	13.490	11.197	4.599	13.148	327	24.502	74,9	1.149	912	341	892	082
60,8	36	29	12	45	17	884	52,0	48	39	17	43	083
53,9	34	25	11	30	3	215	71,7	9	6	3	7	084
55,2	33	25	12	19	9	1.053	117,0	44	34	10	21	085
69,9	10.088	7.976	3.064	9.371	296	22.134	74,8	1.067	815	301	788	086
56,1	59	47	20	53	13	626	48,2	38	30	13	31	087
70,8	133	99	38	104	25	1.884	75,4	95	71	28	58	088
64,5	523	392	162	404	88	5.586	63,5	289	220	88	230	089
66,5	22.968	18.976	7.900	22.696	475	35.398	74,5	1.626	1.323	491	1.212	090
50,3	39	30	15	35	10	676	67,6	31	23	10	26	091
81,1	113	87	29	84	27	2.132	79,0	109	85	28	79	092
63,0	1.471	1.127	456	1.185	103	7.418	72,0	377	286	107	262	093
69,2	722	561	224	583	71	5.100	71,8	251	176	72	164	094
60,6	25	17	8	13	18	1.291	71,7	64	48	18	43	095
76,8	101	74	29	76	17	1.478	86,9	67	49	17	39	096
67,9	1.807	1.426	553	1.490	135	10.470	77,6	537	414	135	343	097
69,3	5.353	4.054	1.592	4.387	178	12.334	69,3	638	484	182	422	098
70,2	3.266	2.790	1.124	3.257	110	8.136	74,0	388	339	118	275	099
67,9	40	30	12	35	4	222	55,5	15	13	4	11	100
69,3	1.821	1.438	524	1.686	73	5.577	76,4	277	207	73	179	101
71,2	812	632	251	749	43	3.450	80,2	168	137	44	121	102
54,6	142	105	47	108	36	2.112	58,7	109	79	36	68	103
82,5	709	563	190	540	57	4.330	76,0	207	161	58	131	104
76,2	316	249	77	210	33	2.593	78,6	126	98	33	95	105
75,9	480	367	135	409	45	3.540	78,7	177	143	48	132	106
73,0	1.196	929	373	1.152	78	5.738	73,6	294	223	80	200	107
39,0	7	4	3	8	5	211	42,2	13	9	5	13	108
59,4	212	161	68	165	31	1.999	64,5	96	75	31	69	109
69,1	588	448	173	510	56	4.372	78,1	196	152	56	152	110
68,3	118	87	37	110	3	240	80,0	12	9	3	9	111
63,8	4.518	3.601	1.425	4.183	144	10.175	70,7	503	386	145	388	112
64,5	520	417	159	443	21	1.766	84,1	83	69	22	59	113
68,7	52	41	15	41	15	1.099	73,3	59	47	15	38	114
67,8	4.401	3.610	1.362	3.608	274	19.099	69,7	971	767	280	661	115
75,3	399	309	121	339	37	2.592	70,1	118	92	40	102	116
69,1	172	133	50	128	6	371	61,8	20	18	6	12	117
43,4	20	13	8	18	10	858	85,8	40	31	10	20	118
60,0	142	111	46	141	25	1.665	66,6	84	62	25	76	119
63,3	16.234	13.373	5.843	18.275	322	22.144	68,8	1.014	832	339	882	120
38,0	6	4	2	3	2	50	25,0	3	2	2	4	121
63,6	173	131	49	133	14	879	62,8	44	31	14	42	122
101,0	19	15	6	21	1	16	16,0	1	1	1	1	123
60,7	42	31	12	33	22	1.229	55,9	66	50	22	48	124
78,0	18.264	14.320	4.711	12.955	389	32.873	84,5	1.600	1.254	396	987	125
62,1	203	158	71	187	40	2.902	72,6	133	107	40	99	126
72,5	2.392	1.981	793	2.350	75	6.127	81,7	278	220	78	234	127
66,4	2.828	2.279	867	2.262	112	7.733	69,0	413	325	114	304	128
66,4	318	243	88	248	32	2.185	68,3	114	88	33	81	129
69,1	5.009	4.092	1.619	5.024	164	13.060	79,6	580	454	166	473	130
47,3	31	22	11	31	3	138	46,0	8	6	3	4	131
71,4	420	319	118	315	92	6.625	72,0	328	240	94	260	132
85,3	57	46	14	28	14	776	55,4	39	29	14	36	133
64,4	422	319	139	354	43	3.084	71,7	163	129	43	96	134
72,3	507	422	168	523	33	2.431	73,7	109	82	33	72	135
72,7	248	206	74	209	24	1.321	55,0	59	48	24	50	136
90,7	309	249	71	218	45	3.368	74,8	173	136	46	112	137
79,0	41	32	10	25	7	664	94,9	29	22	7	20	138
63,2	3.755	2.870	1.193	2.808	136	10.115	74,4	500	387	138	311	139
62,4	146	111	45	138	4	249	62,3	15	8	4	9	140
76,5	56	39	17	57	21	1.863	88,7	84	66	25	51	141
70,9	232	178	65	193	31	2.164	69,8	101	72	31	70	142
68,5	36	24	11	21	26	2.179	83,8	107	83	26	60	143
89,4	178	142	46	141	28	2.046	73,1	98	76	28	75	144
—	—	—	—	—	7	296	42,3	20	16	7	11	145
70,5	1.565	1.229	458	1.364	92	7.044	76,6	344	267	93	243	146
44,1	44	32	16	38	38	2.043	53,8	111	85	39	84	147
80,1	516	389	135	390	103	8.074	78,4	396	300	103	274	148
64,4	248	191	75	190	28	2.292	81,9	112	90	28	65	149
79,4	236	172	63	176	33	2.428	73,6	108	75	33	78	150
51,5	32	22	11	25	8	475	59,4	25	17	8	15	151
55,9	187	136	64	147	23	1.350	58,7	86	70	23	60	152
50,0	3	2	1	1	4	445	111,3	21	15	4	7	153
53,7	81	64	30	76	14	978	69,9	57	38	15	36	154
43,8	42	27	17	39	10	359	35,9	22	15	10	16	155
65,2	34.688	28.311	11.703	33.490	887	73.402	82,8	3.394	2.729	908	2.379	156
67,5	6	5	2	4	1	50	50,0	3	2	1	3	157
76,5	80	56	21	50	18	1.449	80,5	83	67	19	36	158

segue TAV. 16 — Abitazioni occupate

Codice dei Comuni	COMUNI	PROPRIETÀ							ABITAZIONI	Superficie m ²
		ABITAZIONI	Superficie m ²	Superficie media per abitazione	STANZE		OCCUPANTI			
					TOTALE	Adibite esclusivamente o promiscuamente ad abitazione	Famiglie	Componenti		
159	MONTALENGHE	254	21.058	82,9	1.053	792	255	600	43	3.044
160	MONTALTO DORA	592	56.384	95,2	2.734	2.158	601	1.670	540	42.923
161	MONTANARO	1.124	96.762	86,1	4.705	3.776	1.136	3.135	584	37.920
162	MONTEU DA PO	199	18.520	93,1	953	779	201	483	79	5.532
163	MORIONDO TORINESE	198	18.432	93,1	915	723	198	505	24	1.452
164	NICHELINO	5.949	428.694	72,1	19.179	16.609	6.087	18.698	7.633	477.826
165	NOASCA	143	6.632	46,4	398	322	146	324	9	358
166	NOLE	1.354	128.549	94,9	5.863	4.693	1.400	3.872	692	50.036
167	NOMAGLIO	112	8.160	72,9	457	351	119	300	15	1.156
168	NONE	1.199	103.649	86,4	4.722	3.858	1.235	3.754	987	67.882
169	NOVALESA	187	13.260	70,9	681	511	187	433	16	1.037
170	OGLIANICO	356	33.413	93,9	1.661	1.304	366	959	76	5.696
171	ORBASSANO	2.653	218.151	82,2	9.960	8.390	2.778	7.890	3.076	209.445
172	ORIO CANAVESE	267	23.197	86,9	1.126	847	280	638	31	2.173
173	OSASCO	204	18.330	89,9	848	646	211	608	56	3.716
174	OSASIO	166	15.892	95,7	758	625	183	489	26	1.504
175	OULX	475	38.907	81,9	1.847	1.475	480	1.215	198	13.703
176	OZEGNA	278	24.347	87,6	1.145	876	302	770	76	5.893
177	PALAZZO CANAVESE	252	22.886	90,8	1.162	905	263	631	29	2.135
178	PANCALIERI	409	40.923	100,1	1.896	1.518	409	1.152	173	13.325
179	PARELLA	127	12.593	99,2	651	519	137	328	39	3.748
180	PAVAROLO	179	18.998	106,1	853	652	190	540	17	1.298
181	PAVONE CANAVESE	984	93.792	95,3	4.541	3.610	1.004	2.832	288	21.886
182	PECCO	93	7.169	77,1	394	321	93	211	4	200
183	PECETTO TORINESE	650	76.591	117,8	3.281	2.635	651	1.960	346	27.726
184	PEROSA ARGENTINA	1.047	75.450	72,1	3.924	3.082	1.081	2.681	498	30.978
185	PEROSA CANAVESE	119	13.009	109,3	627	507	132	306	30	2.469
186	PERRERO	338	19.562	57,9	1.194	876	349	796	51	3.028
187	PERTUSIO	196	15.447	78,8	781	589	204	537	25	1.915
188	PESSINETTO	243	14.378	59,2	818	615	243	519	73	4.330
189	PIANEZZA	1.669	165.630	99,2	7.200	5.778	1.701	5.026	1.475	106.319
190	PINASCA	746	54.747	73,4	2.994	2.321	819	1.874	247	15.164
191	PINEROLO	6.081	512.499	84,3	24.338	19.461	6.455	16.181	6.766	462.178
192	PINO TORINESE	1.518	183.422	120,8	7.857	6.365	1.531	4.506	911	84.478
193	PIOBESI TORINESE	549	52.549	95,7	2.324	1.910	616	1.721	297	20.894
194	PIOSSASCO	2.835	257.371	90,8	11.392	9.381	2.979	9.153	1.837	133.623
195	PISCINA	508	44.772	88,1	2.196	1.706	518	1.473	335	23.217
196	PIVERONE	352	35.973	102,2	1.789	1.402	389	912	65	5.228
197	POIRINO	1.463	143.217	97,9	6.609	5.358	1.491	4.478	952	69.430
198	POMARETTO	328	21.840	66,6	1.274	983	338	820	128	7.948
199	PONT-CANAVESE	1.021	66.268	64,9	3.695	2.753	1.022	2.293	747	40.433
200	PORTE	242	18.528	76,6	989	768	245	620	105	6.469
201	PRAGELATO	177	11.265	63,6	616	469	177	400	22	1.185
202	PRALI	128	7.152	55,9	413	300	128	321	13	898
203	PRALORMO	341	32.874	96,4	1.578	1.286	350	999	97	7.186
204	PRAMOLLO	121	6.490	53,6	423	296	124	287	8	481
205	PRAROSTINO	333	23.630	71,0	1.262	978	335	809	31	2.038
206	PRASCORSANO	226	14.748	65,3	872	636	237	535	16	624
207	PRATIGLIONE	217	14.794	68,2	845	647	217	523	34	1.856
208	QUAGLIUZZO	93	7.809	84,0	412	311	102	230	19	1.607
209	QUASSOLO	121	10.104	83,5	539	417	139	306	27	1.775
210	QUINCINETTO	320	27.119	84,7	1.434	1.081	326	853	88	6.471
211	REANO	332	28.741	86,6	1.393	1.084	335	797	89	6.518
212	RIBORDONE	104	5.449	52,4	323	225	104	155	4	175
213	RIVALBA	219	21.325	97,4	1.016	766	219	632	34	2.769
214	RIVALTA DI TORINO	2.229	211.829	95,0	9.085	7.543	2.264	7.384	1.868	129.564
215	RIVA PRESSO CHIERI	592	63.470	107,2	2.900	2.367	592	1.846	265	20.210
216	RIVARA	632	56.313	89,1	2.884	2.268	632	1.772	240	15.515
217	RIVAROLO CANAVESE	2.255	214.828	95,3	10.386	8.289	2.332	6.379	1.605	118.225
218	RIVAROSSA	274	25.005	91,3	1.165	903	296	724	69	4.851
219	RIVOLI	7.268	628.479	86,5	28.141	23.366	7.527	21.822	8.126	563.000
220	ROBASSOMERO	500	51.108	102,2	2.155	1.738	512	1.489	371	29.541
221	ROCCA CANAVESÈ	519	41.165	79,3	2.021	1.571	529	1.176	108	6.867
222	ROLETTO	371	35.665	96,1	1.648	1.272	397	1.077	73	5.737
223	ROMANO CANAVESE	574	55.477	96,6	2.630	2.047	581	1.572	363	30.157
224	RONCO CANAVESE	191	10.051	52,6	579	396	191	335	39	1.969
225	RONDISSONE	429	36.634	85,4	1.739	1.389	434	1.074	178	11.635
226	RORA'	85	5.531	65,1	350	266	85	207	12	620
228	ROSTA	727	82.366	113,3	3.380	2.756	742	2.176	288	22.863
227	ROURE	391	23.591	60,3	1.362	1.029	406	885	42	1.865
229	RUBIANA	365	29.708	81,4	1.521	1.178	366	829	102	7.725
230	RUEGLIO	351	25.780	73,4	1.394	1.023	375	761	23	1.408
231	SALASSA	413	33.456	81,0	1.752	1.357	434	1.061	135	9.300
232	SALBERTRAND	136	10.730	78,9	535	414	142	338	31	2.086
233	SALERANO CANAVESE	102	9.585	94,0	462	374	105	253	52	3.775
234	SALZA DI PINEROLO	39	1.835	47,1	119	82	40	85	6	252
235	SAMONE	284	25.692	90,5	1.276	1.001	293	737	174	12.241
236	SAN BENIGNO CANAVESE	980	90.338	92,2	4.316	3.484	985	2.772	471	35.076
237	SAN CARLO CANAVESE	714	63.790	89,3	3.042	2.450	720	2.108	260	19.585

per titolo di godimento

AFFITTO					ALTRO TITOLO							Codice dei Comuni
Superficie media per abitazione	STANZE		OCCUPANTI		ABITAZIONI	Superficie m ²	Superficie media per abitazione	STANZE		OCCUPANTI		
	TOTALE	Adibite esclusiva- mente o promiscua- mente ad abitazione	Famiglie	Componenti				TOTALE	Adibite esclusiva- mente o promiscua- mente ad abitazione	Famiglie	Componenti	
70.8	145	113	43	121	39	2.655	68,1	137	108	39	86	159
79.5	2.105	1.616	547	1.572	62	5.340	86,1	260	205	64	149	160
64.9	1.938	1.553	590	1.702	117	9.140	78,1	445	350	118	313	161
70.0	278	218	82	229	18	1.269	70,5	65	51	18	40	162
60.5	84	65	24	77	15	1.167	77,8	51	40	15	33	163
62.6	21.114	18.245	7.760	24.587	321	21.911	68,3	1.020	842	332	865	164
39.8	21	17	9	19	2	225	112,5	14	12	2	3	165
72.3	2.350	1.866	712	2.086	117	8.583	73,4	414	326	119	285	166
77.1	53	39	15	37	17	978	57,5	52	38	17	44	167
68.8	3.077	2.569	1.005	3.084	92	6.499	70,6	304	240	93	236	168
64.8	54	40	16	50	10	744	74,4	38	30	10	28	169
74.9	285	216	79	227	22	2.162	98,3	106	76	22	48	170
68.1	9.630	8.271	3.186	9.587	199	14.050	70,6	691	567	206	548	171
70.1	114	84	31	81	25	2.483	99,3	111	87	25	60	172
66.4	187	139	56	153	13	832	64,0	42	30	13	34	173
57.8	73	56	26	62	7	495	70,7	19	17	7	15	174
69.2	657	548	203	592	57	3.888	68,2	186	146	59	126	175
77.5	281	213	79	255	27	2.294	85,0	104	78	31	74	176
73.6	112	92	29	85	45	3.570	79,3	174	130	45	104	177
77.0	628	492	173	436	56	4.040	72,1	179	146	56	130	178
96.1	175	142	44	99	15	1.235	82,3	58	46	17	49	179
76.4	64	49	18	53	12	813	67,8	36	28	12	23	180
76.0	1.095	863	291	877	81	6.911	85,3	345	259	84	238	181
50.0	12	9	5	11	8	552	69,0	31	24	8	18	182
80.1	1.280	997	347	935	78	6.994	89,7	321	258	78	199	183
62.2	1.587	1.246	509	1.358	86	5.706	66,3	299	220	89	234	184
82.3	118	93	30	94	14	1.581	112,9	70	55	16	34	185
59.4	171	127	54	149	42	2.462	58,6	143	105	45	102	186
76.6	97	75	29	81	4	288	72,0	14	10	4	8	187
59.3	240	189	74	173	22	1.230	55,9	74	52	22	49	188
72.1	4.803	3.894	1.493	4.366	190	14.457	76,1	666	512	195	528	189
61.4	837	644	265	630	94	5.763	61,3	329	250	100	242	190
68.3	22.412	17.623	7.118	17.886	487	36.556	75,1	1.799	1.391	508	1.162	191
92.7	3.744	2.970	919	2.688	191	17.330	90,7	779	618	193	476	192
70.4	949	769	317	909	56	4.595	82,1	194	156	61	160	193
72.7	6.037	5.007	1.919	5.851	153	11.422	74,7	529	427	160	384	194
69.3	1.138	913	339	1.012	56	4.171	74,5	208	161	56	147	195
80.4	282	215	70	166	30	3.114	103,8	145	110	33	87	196
72.9	3.223	2.579	972	2.896	155	11.543	74,5	543	418	159	371	197
62.1	421	314	129	336	27	1.659	61,4	97	76	28	74	198
54.1	2.239	1.640	748	1.772	85	5.327	62,7	291	222	85	197	199
61.6	354	273	107	267	24	1.445	60,2	81	61	25	58	200
53.9	58	47	22	50	11	648	58,9	30	22	11	33	201
69.1	50	30	13	39	18	911	50,6	56	42	18	47	202
74.1	360	289	98	271	36	2.432	67,6	126	97	38	100	203
60.1	32	20	9	22	22	1.081	49,1	68	46	22	49	204
65.7	102	80	31	80	27	1.729	64,0	94	72	27	55	205
39.0	44	31	17	44	27	1.548	57,3	86	55	27	72	206
54.6	107	90	34	100	15	885	59,0	52	38	15	31	207
84.6	73	54	22	58	17	1.183	69,6	61	48	18	43	208
65.7	106	82	36	90	24	1.836	76,5	104	81	27	67	209
73.5	339	250	89	270	25	2.074	83,0	101	77	25	70	210
73.2	306	229	90	242	34	2.772	81,5	132	99	34	75	211
43.8	10	7	4	9	4	149	37,3	8	5	4	5	212
81.4	126	96	34	101	29	2.575	88,8	122	94	29	76	213
69.4	5.610	4.886	1.899	6.165	142	11.004	77,5	481	383	148	366	214
76.3	963	782	265	803	48	4.115	85,7	192	148	48	106	215
64.6	783	618	240	724	62	4.991	80,5	237	181	62	171	216
73.7	5.531	4.360	1.636	4.630	139	11.008	79,2	523	413	147	387	217
70.3	239	175	73	197	20	1.552	77,6	78	61	22	48	218
69.3	25.362	21.298	8.443	25.834	559	44.192	79,1	2.129	1.733	579	1.465	219
79.6	1.272	1.002	377	1.085	57	4.697	82,4	209	155	58	154	220
63.6	326	261	113	279	44	3.398	77,2	160	129	44	97	221
78.6	257	205	75	201	34	2.966	87,2	130	94	37	68	222
83.1	1.352	1.051	366	1.139	42	3.621	86,2	186	145	42	114	223
50.5	120	84	39	106	9	661	73,4	34	25	9	23	224
65.4	573	474	180	560	56	3.841	68,6	175	138	56	141	225
51.7	32	26	12	32	7	402	57,4	24	17	7	13	226
79.4	1.024	811	298	808	75	6.697	89,3	296	230	77	192	228
44.4	114	86	42	108	49	2.931	59,8	170	134	50	126	227
75.7	382	298	102	271	38	2.639	69,4	150	116	38	90	229
61.2	79	56	23	59	39	2.562	65,7	126	89	40	105	230
68.9	503	380	136	446	37	2.784	75,2	148	116	38	108	231
67.3	115	92	31	95	11	570	51,8	34	23	11	27	232
72.6	199	165	55	152	11	815	74,1	41	32	11	22	233
42.0	15	9	6	15	2	83	41,5	6	4	2	4	234
70.4	602	467	179	474	26	2.123	81,7	110	85	26	74	235
74.5	1.641	1.343	475	1.417	81	5.832	72,0	283	218	81	202	236
75.3	976	773	261	813	64	4.882	76,3	245	194	65	163	237

segue TAV. 16 — Abitazioni occupate

Codice dei Comuni	COMUNI	PROPRIETÀ							ABITAZIONI	Superficie m ²
		ABITAZIONI	Superficie m ²	Superficie media per abitazione	STANZE		OCCUPANTI			
					TOTALE	Adibite esclusiva- mente o promiscua- mente ad abitazione	Famiglie	Componenti		
238	SAN COLOMBANO BELMONTE	104	8.194	78,8	379	260	104	247	10	761
239	SAN DIDERO	115	8.203	71,3	420	311	119	261	19	1.385
240	SAN FRANCESCO AL CAMPO	886	75.752	85,5	3.733	2.932	920	2.364	306	20.543
241	SANGANO	574	56.340	98,2	2.491	2.077	609	1.775	206	14.852
242	SAN GERMANO CHISONE	473	32.397	68,5	1.762	1.345	474	1.173	189	11.621
243	SAN GILLIO	417	41.283	99,0	1.793	1.476	418	1.264	197	13.987
244	SAN GIORGIO CANAVESE	584	51.410	88,0	2.623	2.024	594	1.496	156	10.980
245	SAN GIORIO DI SUSÀ	286	17.801	62,2	1.031	765	300	646	44	2.460
246	SAN GIUSTO CANAVESE	719	67.039	93,2	3.179	2.447	784	1.844	209	16.033
247	SAN MARTINO CANAVESE	252	23.536	93,4	1.124	880	254	627	15	1.224
248	SAN MAURIZIO CANAVESE	1.342	109.609	81,7	5.410	4.324	1.355	3.594	886	58.482
249	SAN MAURO TORINESE	2.629	232.963	88,6	10.668	8.497	2.699	7.834	2.079	135.617
250	SAN PIETRO VAL LEMINA	318	34.568	108,7	1.512	1.179	328	968	48	3.692
251	SAN PONSO	88	7.009	79,6	348	263	88	204	10	713
252	SAN RAFFAELE CIMENA	477	43.817	91,9	2.063	1.610	480	1.317	240	16.343
253	SAN SEBASTIANO DA PO	457	39.600	86,7	2.034	1.610	458	1.127	75	4.899
254	SAN SECONDO DI PINEROLO	785	74.801	95,3	3.474	2.732	828	2.205	284	21.640
255	SANT'AMBROGIO DI TORINO	780	63.325	81,2	3.235	2.580	785	2.171	526	34.339
256	SANT'ANTONINO DI SUSÀ	793	65.665	82,8	3.273	2.565	793	2.148	575	37.780
257	SANTENA	1.814	163.317	90,0	7.546	6.108	1.843	5.498	1.293	96.604
258	SAUZE DI CESANA	42	3.235	77,0	132	98	42	102	21	1.392
259	SAUZE D'OULX	214	14.819	69,2	768	630	214	559	62	3.788
260	SCALENGHE	612	51.110	83,5	2.538	1.978	613	1.699	233	15.769
261	SCARMAGNO	199	19.346	97,2	920	725	216	518	64	4.672
262	SCIOLZE	296	28.022	94,7	1.356	1.073	296	805	62	4.720
263	SESTRIERE	128	8.830	69,0	446	375	132	345	79	4.995
264	SETTIMO ROTTARO	198	17.231	87,0	892	683	198	496	14	1.055
265	SETTIMO TORINESE	6.292	506.281	80,5	23.888	19.852	6.454	20.163	7.175	465.615
266	SETTIMO VITTORE	513	40.682	79,3	2.161	1.634	525	1.354	123	8.950
267	SPARONE	384	23.811	62,0	1.355	964	385	870	151	10.409
268	STRAMBINELLO	73	6.658	91,2	341	259	80	191	11	644
269	STRAMBINO	1.484	143.550	96,7	7.111	5.548	1.617	4.144	560	43.444
270	SUSÀ	1.201	98.794	82,3	4.969	3.899	1.268	3.103	1.135	80.692
271	TAVAGNASCO	226	16.381	72,5	904	686	237	565	76	5.238
272	TORINO	156.060	12.737.928	81,6	569.495	453.437	159.053	414.848	244.351	15.550.204
273	TORRAZZA PIEMONTE	523	49.302	94,3	2.245	1.855	529	1.405	206	14.205
274	TORRE CANAVESE	183	16.386	89,5	787	606	194	478	22	1.463
275	TORRE PELLICE	923	72.195	78,2	3.759	2.950	979	2.118	906	54.596
276	TRANA	650	59.771	92,0	2.812	2.239	650	1.676	250	16.405
277	TRAUSELLA	66	4.893	74,1	253	184	66	151	7	524
278	TRAVESSELLA	214	15.751	73,6	822	562	214	455	50	3.001
279	TRAVES	207	13.721	66,3	822	622	207	479	26	1.669
280	TROFARELLO	1.170	99.699	85,2	4.720	3.863	1.194	3.349	1.336	86.389
281	USSEAUX	114	6.801	59,7	388	284	114	227	8	461
282	USSEGLIO	147	8.073	54,9	476	341	147	344	9	805
283	VAIE	321	22.568	70,3	1.218	933	323	738	82	5.098
284	VAL DELLA TORRE	681	59.735	87,7	2.778	2.232	700	1.919	184	13.627
285	VALGIOIE	139	9.528	68,5	530	387	139	292	13	796
286	VALLO TORINESE	220	18.822	85,6	863	679	223	573	18	1.197
287	VALPERGA	850	69.226	81,4	3.478	2.652	850	2.184	312	21.990
288	VALPRATO SOANA	80	5.956	74,5	363	281	89	173	10	650
289	VARISELLA	232	16.036	69,1	832	658	243	568	23	1.731
290	VAUDA CANAVESE	389	29.633	76,2	1.507	1.159	389	988	29	1.931
292	VENARIA	4.010	311.192	77,6	14.329	11.714	4.120	12.044	4.474	287.799
291	VENAUS	296	25.234	85,3	1.202	927	296	859	33	1.943
293	VEROLENGO	1.233	113.160	91,8	5.416	4.288	1.240	3.229	371	30.780
294	VERRUA SAVOIA	469	41.263	88,0	2.082	1.651	473	1.082	61	4.788
295	VESTIGNE'	302	29.028	96,1	1.522	1.227	323	765	34	2.610
296	VIALFRE'	77	7.533	97,8	387	311	96	237	7	480
297	VICO CANAVESE	313	24.114	77,0	1.366	1.016	330	741	70	4.801
298	VIDRACCO	115	8.161	71,0	444	379	115	270	24	1.682
299	VIGONE	1.057	99.200	93,9	4.734	3.713	1.062	3.104	640	50.236
300	VILLAFRANCA PIEMONTE	1.086	106.466	98,0	4.909	3.887	1.128	3.211	405	32.481
301	VILLANOVA CANAVESE	270	22.371	82,9	1.052	779	281	721	81	5.232
302	VILLARBASSE	554	64.223	115,9	2.658	2.099	571	1.653	172	14.126
303	VILLAR DORA	529	39.492	74,7	2.027	1.521	546	1.379	157	9.666
304	VILLAREGGIA	349	32.032	91,8	1.511	1.156	349	864	25	1.573
305	VILLAR FOCCHIARDO	580	40.013	69,0	2.151	1.607	590	1.363	166	10.527
306	VILLAR PELLICE	371	23.742	64,0	1.426	1.079	371	934	74	3.790
307	VILLAR PEROSA	974	73.275	75,2	3.844	3.071	976	2.601	548	34.813
308	VILLASTELLONE	785	70.608	89,9	3.348	2.770	791	2.224	711	56.920
309	VINOVO	2.145	218.579	101,9	9.137	7.450	2.243	6.729	1.435	104.572
310	VIRLE PIEMONTE	245	21.570	88,0	1.069	827	260	713	43	3.250
311	VISCHE	498	45.101	90,6	2.388	1.832	498	1.123	45	2.970
312	VISTRORIO	148	15.966	107,9	864	648	162	379	18	1.224
313	VIU'	496	28.689	57,8	1.744	1.272	500	1.133	84	4.544
314	VOLPIANO	2.085	200.239	96,0	9.022	7.205	2.117	5.908	1.397	105.342
315	VOLVERA	963	84.093	87,3	3.811	3.031	1.010	3.064	951	71.622
TOTALE PROVINCIA		395.577	33.347.936	84,3	1.546.603	1.234.322	405.360	1.085.810	408.499	26.801.805

per titolo di godimento

AFFITTO				ALTRO TITOLO								Codice dei Comuni
Superficie media per abitazione	STANZE		OCCUPANTI		ABITAZIONI	Superficie m ²	Superficie media per abitazione	STANZE		OCCUPANTI		
	TOTALE	Adibite esclusiva- mente o promiscua- mente ad abitazione	Famiglie	Componenti				TOTALE	Adibite esclusiva- mente o promiscua- mente ad abitazione	Famiglie	Componenti	
76,1	33	24	10	21	7	509	72,7	21	13	7	11	238
72,9	69	52	19	54	16	826	51,6	43	32	18	34	239
67,1	1.042	792	313	897	77	5.539	71,9	260	193	80	207	240
72,1	701	593	212	641	44	3.220	73,2	153	122	47	108	241
61,5	643	474	189	464	40	2.945	73,6	154	122	41	97	242
71,0	653	531	198	604	30	2.618	87,3	101	80	30	75	243
70,4	567	419	158	442	83	5.893	71,0	303	228	84	230	244
55,9	140	105	44	124	22	1.372	62,4	72	48	22	54	245
76,7	749	555	220	627	62	5.204	83,9	254	194	63	163	246
81,6	56	42	16	45	14	1.295	92,5	61	51	14	38	247
66,0	2.840	2.310	893	2.554	141	9.876	70,0	494	387	144	360	248
65,2	6.390	5.131	2.110	6.019	245	19.364	79,0	891	702	248	651	249
76,9	171	134	48	120	16	1.529	95,6	69	52	16	35	250
71,3	35	27	10	44	4	460	115,0	23	20	4	8	251
68,1	789	629	242	734	58	4.086	70,4	201	155	58	146	252
65,3	250	198	75	198	32	2.879	90,0	128	96	32	82	253
76,2	1.014	776	298	748	83	7.020	84,6	329	261	88	222	254
65,3	1.752	1.369	527	1.624	100	7.439	74,4	370	287	101	285	255
65,7	1.932	1.494	575	1.661	64	4.734	74,0	246	190	64	154	256
74,7	4.335	3.492	1.306	4.344	144	11.054	76,8	529	420	144	388	257
66,3	56	44	21	39	8	790	98,8	34	27	8	18	258
61,1	192	165	62	166	62	3.300	53,2	172	142	62	192	259
67,7	769	601	235	653	75	5.500	73,3	252	189	76	188	260
73,0	214	171	66	194	37	2.760	74,6	143	111	37	85	261
76,1	218	165	62	150	40	2.754	68,9	141	105	40	93	262
63,2	246	194	81	220	62	2.846	45,9	153	129	62	180	263
75,4	53	39	14	43	10	986	98,6	44	33	10	26	264
64,9	21.611	18.704	7.311	22.860	390	28.285	72,5	1.391	1.149	402	1.094	265
72,8	446	350	125	328	43	3.215	74,8	162	125	43	114	266
68,9	494	373	151	414	25	1.534	61,4	87	62	25	49	267
58,5	41	29	11	32	13	1.013	77,9	54	42	14	35	268
77,6	2.112	1.667	569	1.645	120	9.192	76,6	448	339	122	307	269
71,1	4.008	3.106	1.170	3.370	125	9.933	79,5	504	383	130	335	270
68,9	279	211	86	238	20	1.517	75,9	78	60	22	65	271
63,6	738.853	566.573	249.974	655.975	11.263	786.819	69,9	36.668	28.227	11.556	27.306	272
69,0	689	547	210	555	49	4.020	82,0	197	155	50	118	273
66,5	76	58	27	58	15	1.076	71,7	54	39	16	42	274
60,3	2.945	2.268	947	2.096	129	9.394	72,8	501	385	137	309	275
65,6	830	670	250	666	59	4.177	70,8	194	154	59	133	276
74,9	28	20	7	26	3	202	67,3	10	6	3	5	277
60,0	155	110	50	118	10	624	62,4	32	19	10	18	278
64,2	83	62	26	65	15	1.054	70,3	63	49	15	35	279
64,7	4.108	3.396	1.347	4.017	106	7.538	71,1	355	289	106	280	280
57,6	24	19	8	15	5	234	46,8	14	10	5	13	281
89,4	33	24	9	27	5	301	60,2	16	12	5	11	282
62,2	276	222	84	243	28	1.673	59,8	97	79	28	74	283
74,1	611	479	184	520	52	3.943	75,8	191	149	54	113	284
61,2	42	30	13	34	16	867	54,2	49	38	16	32	285
66,5	56	42	18	41	24	1.370	57,1	76	59	26	51	286
70,5	1.082	806	312	927	106	7.875	74,3	409	307	106	299	287
65,0	43	34	10	13	14	799	57,1	52	36	16	31	288
75,3	79	70	24	74	15	938	62,5	47	33	15	26	289
66,6	97	70	29	87	22	2.042	92,8	93	71	22	55	290
64,3	14.130	11.303	4.575	13.755	222	15.809	71,2	759	602	228	638	292
58,9	97	79	33	90	15	1.035	69,0	48	34	15	38	291
83,0	1.455	1.172	371	1.083	123	9.576	77,9	460	352	126	314	293
78,5	225	181	62	149	36	2.914	80,9	135	101	36	74	294
76,8	150	117	38	95	38	3.371	88,7	173	139	42	93	295
68,6	24	16	7	17	4	230	57,5	12	10	4	8	296
68,6	263	197	78	185	36	2.135	59,3	124	86	39	93	297
70,1	86	73	24	56	9	660	73,3	33	27	9	20	298
78,5	2.437	1.899	641	1.818	77	6.853	89,0	320	248	77	184	299
80,2	1.485	1.203	415	1.178	92	9.173	99,7	404	321	94	260	300
64,6	258	198	87	240	21	1.588	75,6	74	55	21	53	301
82,1	640	488	174	473	74	5.740	77,6	278	216	76	180	302
61,6	499	368	161	423	70	4.436	63,4	222	157	70	164	303
62,9	77	58	25	55	38	2.546	67,0	125	96	38	93	304
63,4	555	417	167	455	66	3.805	57,7	205	153	67	157	305
51,2	235	177	74	193	34	2.228	65,5	124	93	34	92	306
63,5	1.833	1.500	548	1.488	57	3.814	66,9	204	159	57	137	307
80,1	2.584	2.160	720	2.200	59	4.554	77,2	227	184	60	164	308
72,9	4.487	3.737	1.486	4.364	140	11.864	84,7	501	400	142	367	309
75,6	162	118	44	130	10	912	91,2	50	32	10	23	310
66,0	147	107	45	100	53	3.431	64,7	181	130	53	120	311
68,0	68	54	18	50	12	1.285	107,1	65	50	15	39	312
54,1	242	188	85	207	21	1.205	57,4	77	59	21	43	313
75,4	4.734	3.757	1.406	4.282	185	14.874	80,4	682	542	186	497	314
75,3	3.208	2.449	1.001	3.405	65	4.899	75,4	230	182	71	187	315
65,6	1.268.496	995.232	418.058	1.145.086	32.120	2.353.288	73,3	112.719	87.630	32.925	81.056	

TAV. 17 - Abitazioni occupate

Codice dei Comuni	COMUNI	E P O C A D I						
		Prima del 1919		1919 - 1945		1946 - 1960		1961
		Abitazioni	Stanze	Abitazioni	Stanze	Abitazioni	Stanze	Abitazioni
001	AGLIE'	450	1.925	64	290	74	328	254
002	AIRASCA	133	492	44	160	40	150	407
003	ALA DI STURA	89	263	21	76	13	44	44
004	ALBIANO D'IVREA	260	1.089	72	314	68	318	106
005	ALICE SUPERIORE	122	472	18	75	15	72	32
006	ALMESE	356	1.236	110	396	223	869	593
007	ALPETTE	71	206	13	49	11	45	40
008	ALPIGNANO	557	1.885	260	851	698	2.473	1.865
009	ANDEZENO	177	689	27	117	36	162	103
010	ANDRATE	79	296	29	143	25	109	48
011	ANGROGNA	199	600	21	65	16	58	26
012	ARIGNANO	158	650	18	70	14	61	21
013	AVIGLIANA	685	2.545	251	935	636	2.537	1.077
014	AZEGLIO	217	988	62	267	46	217	77
015	BAIRO	196	741	8	33	8	37	35
016	BALANGERO	395	1.535	137	558	142	621	264
017	BALDISSERO CANAVESE	76	311	9	34	7	37	48
018	BALDISSERO TORINESE	179	822	67	299	46	197	176
019	BALME	38	99	4	10	5	10	14
020	BANCHETTE	82	362	43	181	174	695	981
021	BARBANIA	291	1.038	36	137	26	99	68
022	BARDONECCHIA	231	827	97	385	205	798	424
023	BARONE CANAVESE	85	322	17	69	20	92	45
024	BEINASCO	183	589	176	559	822	2.642	3.607
025	BIBIANA	398	1.431	62	226	56	222	206
026	BOBBIO PELLICE	143	473	44	169	17	62	29
027	BOLLENGO	311	1.331	98	456	68	319	141
028	BORGARO TORINESE	121	437	131	418	258	841	804
029	BORGIALLO	118	450	16	69	11	39	14
030	BORGOFRANCO D'IVREA	388	1.571	131	631	216	967	363
031	BORGOMASINO	246	1.132	50	241	19	97	20
032	BORGONE SUSÀ	290	959	140	534	113	451	226
033	BOSCONERO	249	1.030	56	226	46	190	182
034	BRANDIZZO	279	973	174	617	348	1.233	950
035	BRICHERASIO	537	1.992	59	222	69	290	243
036	BROSSO	118	487	4	18	23	105	29
037	BROZOLO	102	464	19	83	15	63	28
038	BRUINO	152	616	61	262	53	188	803
039	BRUSASCO	312	1.435	67	360	17	82	61
040	BRUZOLO	158	591	37	162	56	292	151
041	BURIASCO	151	690	18	91	28	140	33
042	BUROLO	137	702	62	333	26	118	70
043	BUSANO	114	414	22	86	34	132	102
044	BUSSOLENO	756	2.566	291	1.150	319	1.259	708
045	BUTTIGLIERA ALTA	284	1.031	92	352	164	639	481
046	CAFASSE	267	987	149	605	280	1.128	413
047	CALUSO	766	3.131	333	1.327	330	1.370	896
048	CAMBIANO	280	1.159	140	597	190	798	519
049	CAMPIGLIONE-FENILE	159	646	32	131	21	85	67
050	CANDIA CANAVESE	173	723	94	412	39	164	97
051	CANDIOLO	149	597	82	316	158	564	416
052	CANISCHIO	91	312	26	92	11	50	19
053	CANTALUPA	170	619	23	89	47	172	159
054	CANTOIRA	96	245	23	65	36	117	72
055	CAPRIE	231	680	40	120	52	196	208
056	CARAVINO	340	1.497	35	181	16	70	31
057	CAREMA	169	597	23	95	38	146	123
058	CARIGNANO	894	3.372	363	1.425	538	2.037	916
059	CARMAGNOLA	1.360	5.290	491	2.087	1.019	3.913	2.898
060	CASALBORGONE	311	1.258	85	339	49	200	95
061	CASCINETTE D'IVREA	140	638	59	250	58	253	231
062	CASELETTE	95	317	28	116	52	199	270
063	CASELLE TORINESE	763	2.452	362	1.246	681	2.401	1.872
064	CASTAGNETO PO	176	814	28	125	17	68	64
065	CASTAGNOLE PIEMONTE	185	746	58	249	48	220	80
066	CASTELLAMONTE	1.230	4.662	367	1.445	466	1.872	715
067	CASTELNUOVO NIGRA	170	520	19	60	11	44	28
068	CASTIGLIONE TORINESE	282	1.117	131	514	268	1.021	550
069	CAVAGNOLO	232	953	69	290	70	285	148
070	CAVOUR	641	2.440	178	626	119	469	291
071	CERCENASCO	176	672	39	155	73	270	123
072	CERES	189	557	60	205	54	201	105
073	CERESOLE REALE	13	41	14	50	24	75	14
074	CESANA TORINESE	110	357	40	146	33	122	60
075	CHIALAMBERTO	71	219	22	76	16	46	34
076	CHIANOCCO	134	396	65	232	83	311	131
077	CHIAVERANO	328	1.308	75	349	61	304	198
078	CHIERI	1.763	7.058	617	2.621	1.889	7.130	4.344
079	CHIESANUOVA	57	184	13	70	4	26	15

per epoca di costruzione

COSTRUZIONE									Codice dei Comuni
- 1971	1972 - 1975		1976 - 1980		dopo il 1980		TOTALE		
Stanze	Abitazioni	Stanze	Abitazioni	Stanze	Abitazioni	Stanze	Abitazioni	Stanze	
1.009	70	307	79	376	4	21	995	4.256	001
1.280	213	699	144	520	2	6	983	3.307	002
153	15	59	15	55	—	—	197	650	003
507	34	176	33	157	6	28	579	2.589	004
141	30	129	15	80	1	6	233	975	005
2.428	179	791	139	619	28	128	1.628	6.467	006
149	18	81	10	38	—	—	163	568	007
6.459	287	1.057	447	1.629	119	420	4.233	14.774	008
436	42	190	117	509	6	30	508	2.133	009
248	13	48	9	36	2	9	205	889	010
98	23	97	22	100	1	4	308	1.022	011
85	26	124	24	100	3	14	264	1.104	012
4.269	307	1.183	275	1.079	17	61	3.248	12.609	013
367	28	123	33	167	1	6	464	2.135	014
158	25	110	41	166	1	5	314	1.250	015
1.135	64	254	51	226	8	40	1.061	4.369	016
235	12	63	18	84	2	11	172	775	017
803	159	748	158	833	22	123	807	3.825	018
41	1	3	2	9	—	—	64	172	019
3.597	138	568	123	503	1	2	1.542	5.908	020
273	45	180	37	144	3	11	506	1.882	021
1.503	146	495	67	227	12	54	1.182	4.289	022
216	20	94	23	113	2	11	212	917	023
10.910	403	1.503	535	2.140	87	331	5.813	18.674	024
826	192	755	123	479	10	46	1.047	3.985	025
104	23	88	8	31	1	4	265	931	026
652	51	239	61	243	6	24	736	3.264	027
2.673	878	2.892	442	1.505	5	16	2.639	8.782	028
53	27	119	13	54	—	—	199	784	029
1.669	113	549	83	340	9	41	1.303	5.768	030
91	18	96	17	97	1	6	371	1.760	031
878	46	167	52	197	8	34	875	3.220	032
815	224	909	113	480	10	51	880	3.701	033
3.124	241	846	297	1.107	54	206	2.343	8.106	034
966	135	536	204	834	30	126	1.277	4.966	035
133	23	92	16	66	—	—	213	901	036
126	12	49	15	69	—	—	191	854	037
3.244	396	1.684	284	1.218	52	227	1.801	7.439	038
268	59	250	45	188	7	37	568	2.620	039
597	35	159	28	121	3	10	468	1.932	040
159	72	304	81	355	4	15	387	1.754	041
320	55	284	49	250	5	24	404	2.031	042
398	61	255	64	278	6	25	403	1.588	043
2.845	211	864	145	579	16	69	2.446	9.332	044
1.801	433	1.732	301	1.295	32	155	1.787	7.005	045
1.666	170	699	95	383	3	12	1.377	5.480	046
3.500	298	1.253	183	782	18	77	2.824	11.440	047
2.020	404	1.562	181	678	12	43	1.726	6.857	048
263	37	162	70	267	8	32	394	1.586	049
430	60	252	39	187	5	26	507	2.194	050
1.548	165	638	148	536	5	22	1.123	4.221	051
83	6	17	5	15	1	5	159	574	052
674	107	476	86	373	6	26	598	2.429	053
224	18	52	18	65	2	5	265	773	054
764	59	209	46	164	1	2	637	2.135	055
154	17	78	19	92	—	—	458	2.072	056
540	26	113	17	71	2	8	398	1.570	057
3.247	216	824	182	809	26	112	3.135	11.826	058
10.154	1.058	4.025	910	3.605	61	234	7.797	29.308	059
361	46	190	33	148	4	13	623	2.509	060
1.088	58	243	39	165	9	44	594	2.681	061
1.020	161	690	144	665	11	48	761	3.055	062
6.378	304	1.109	106	408	41	166	4.129	14.160	063
291	39	195	53	231	6	32	383	1.756	064
344	49	206	75	317	6	34	501	2.116	065
2.869	344	1.385	307	1.222	23	99	3.452	13.554	066
137	12	41	8	24	2	7	250	833	067
2.217	200	887	177	786	12	57	1.620	6.599	068
588	123	516	112	453	14	59	768	3.144	069
1.247	209	842	251	1.027	19	92	1.708	6.743	070
521	112	466	45	171	2	8	570	2.263	071
375	28	101	12	43	2	8	450	1.490	072
61	6	20	5	19	—	—	76	266	073
248	53	196	56	186	5	15	357	1.270	074
108	12	40	10	35	—	—	165	524	075
515	71	284	82	354	2	8	568	2.100	076
985	75	360	83	396	2	9	822	3.711	077
15.823	972	3.924	709	2.811	55	252	10.349	39.619	078
77	5	20	4	20	2	8	100	405	079

segue TAV. 17 — Abitazioni occupate

Codice dei Comuni	COMUNI	EPOCA DI						
		Prima del 1919		1919 - 1945		1946 - 1960		1961
		Abitazioni	Stanze	Abitazioni	Stanze	Abitazioni	Stanze	Abitazioni
080	CHIOMONTE	141	472	37	132	46	150	117
081	CHIUSA DI SAN MICHELE	166	566	57	236	85	365	153
082	CHIVASSO	1.456	5.178	882	3.052	1.564	5.423	3.472
083	CICONIO	128	421	3	10	4	11	9
084	CINTANO	40	118	11	47	5	19	15
085	CINZANO	60	253	15	74	10	40	20
086	CIRIÉ	1.177	4.129	494	1.820	898	3.324	1.952
087	CLAVIERE	1	3	9	23	15	64	20
088	COASSOLO TORINESE	201	709	61	242	42	185	88
089	COAZZE	282	866	93	339	167	628	373
090	COLLEGNO	696	2.513	1.089	3.745	2.708	8.560	7.957
091	COLLERETTO CASTELNUOVO	102	366	11	39	15	71	25
092	COLLERETTO GIACOSA	52	255	26	132	60	261	48
093	CONDOVE	570	2.006	222	964	254	1.039	407
094	CORIO	357	1.337	115	444	132	503	295
095	COSSANO CANAVESE	78	295	42	170	24	105	45
096	CUCEGLIO	158	631	19	86	25	100	48
097	CUMIANA	736	2.830	174	658	183	714	696
098	CUORGNE'	1.170	4.183	275	1.060	457	1.823	830
099	DRUENTO	385	1.390	104	362	246	797	904
100	EXILLES	119	377	10	32	14	50	17
101	FAVRIA	381	1.537	121	504	134	535	398
102	FELETTO	247	936	67	272	50	217	147
103	FENESTRELLE	152	472	20	61	49	157	97
104	FIANO	153	537	54	195	113	456	230
105	FIORANO CANAVESE	135	534	29	110	48	192	75
106	FOGLIZZO	425	1.702	62	266	31	133	135
107	FORNO CANAVESE	429	1.578	123	495	183	804	386
108	FRASSINETTO	110	308	1	4	9	33	9
109	FRONT	228	756	43	163	45	188	106
110	FROSSASCO	193	794	31	122	55	206	207
111	GARZIGLIANA	139	533	4	15	5	19	20
112	GASSINO TORINESE	676	2.466	248	911	379	1.351	1.146
113	GERMAGNANO	99	347	49	172	63	247	158
114	GIAGLIONE	126	450	5	15	17	78	55
115	GIAVENO	1.037	3.575	369	1.402	503	1.914	1.422
116	GIVOLETTO	88	296	13	48	38	149	267
117	GRAVERE	69	221	16	53	11	45	40
118	GROSCAVALLO	70	226	11	43	10	41	20
119	GROSSO	116	413	44	162	54	219	64
120	GRUGLIASCO	425	1.405	439	1.398	2.160	6.604	4.940
121	INGRIA	63	172	13	41	1	3	1
122	INVERSO PINASCA	83	283	19	72	41	163	52
123	ISOLABELLA	32	143	6	35	4	21	17
124	ISSIGLIO	63	205	20	66	10	37	41
125	IVREA	1.648	6.891	885	3.687	2.745	11.488	2.975
126	LA CASSA	64	209	27	93	49	186	133
127	LA LOGGIA	162	670	134	652	155	555	1.004
128	LANZO TORINESE	621	2.304	227	929	300	1.141	534
129	LAURIANO	260	1.195	32	131	25	131	70
130	LEINI	557	2.141	213	1.007	239	864	1.401
131	LEMIE	69	182	47	129	15	47	13
132	LESSOLO	282	1.070	55	212	114	494	167
133	LEVONE	150	585	15	47	8	34	21
134	LOCANA	319	955	59	224	118	409	209
135	LOMBARDORE	143	544	39	155	27	106	111
136	LOMBRIASCO	135	542	27	105	25	95	55
137	LORANZE'	116	589	50	265	57	287	92
138	LUGNACCO	77	288	10	38	18	73	25
139	LUSERNA SAN GIOVANNI	901	3.368	334	1.430	302	1.112	699
140	LUSERNETTA	104	358	8	28	18	62	31
141	LUSIGLIE'	82	338	32	129	15	61	23
142	MACELLO	200	808	22	118	17	76	41
143	MAGLIONE	122	488	21	82	10	51	22
144	MARENTINO	141	616	21	102	5	20	32
145	MASSELLO	36	131	10	48	8	31	4
146	MATHI	316	1.192	172	640	237	966	488
147	MATTIE	123	367	28	96	34	106	64
148	MAZZE'	450	1.825	160	634	164	672	262
149	MEANA DI SUSÀ	140	483	33	124	38	141	97
150	MERCENASCO	202	756	56	224	72	314	116
151	MEUGLIANO	42	146	3	10	5	20	5
152	MEZZENILE	159	454	72	220	65	244	111
153	MOMBELLO DI TORINO	62	291	5	25	3	15	11
154	MOMPANTERO	111	325	33	110	32	103	55
155	MONASTERO DI LANZO	68	163	18	44	31	87	53
156	MONCALIERI	1.977	7.830	1.849	5.986	3.750	12.015	9.467
157	MONCENISIO	14	39	—	—	—	—	1
158	MONTALDO TORINESE	77	344	24	101	10	47	11

per epoca di costruzione

COSTRUZIONE									Codice dei Comuni
- 1971	1972 - 1975		1976 - 1980		dopo il 1980		TOTALE		
Stanze	Abitazioni	Stanze	Abitazioni	Stanze	Abitazioni	Stanze	Abitazioni	Stanze	
441	47	173	37	140	1	6	426	1.514	080
649	86	325	31	120	1	5	579	2.266	081
11.524	846	3.114	634	2.327	42	160	8.896	30.778	082
36	1	2	2	6	—	—	147	486	083
70	13	53	13	52	2	8	99	367	084
86	8	33	10	51	2	6	125	543	085
7.163	1.303	4.892	618	2.235	28	108	6.470	23.671	086
56	11	31	6	15	—	—	62	192	087
384	47	205	47	202	2	10	488	1.937	088
1.385	52	209	54	220	5	17	1.026	3.664	089
25.162	2.084	7.516	1.054	3.950	109	403	15.697	51.849	090
94	3	12	9	35	—	—	165	617	091
228	19	107	16	74	—	—	221	1.057	092
1.612	156	622	118	480	9	59	1.736	6.782	093
1.124	158	620	92	378	6	22	1.155	4.428	094
203	32	144	23	103	—	—	244	1.020	095
214	27	119	27	123	—	—	304	1.273	096
2.728	230	950	159	689	11	51	2.189	8.620	097
3.212	578	2.292	475	1.991	22	101	3.807	14.662	098
3.109	570	2.009	212	787	4	17	2.425	8.471	099
68	3	8	2	7	—	—	165	542	100
1.516	231	926	167	705	18	76	1.450	5.799	101
585	133	522	148	526	—	—	792	3.058	102
356	29	102	24	84	4	15	375	1.247	103
957	141	683	129	652	16	77	836	3.557	104
340	33	153	32	173	1	5	353	1.507	105
602	61	291	49	217	10	41	773	3.252	106
1.632	269	1.026	104	479	6	23	1.500	6.037	107
29	9	36	6	23	1	5	145	438	108
426	44	173	44	188	3	14	513	1.908	109
833	104	462	149	666	7	37	746	3.120	110
73	8	29	10	40	—	—	186	709	111
4.043	424	1.566	191	723	13	62	3.077	11.122	112
555	91	315	55	202	3	12	518	1.850	113
259	25	102	32	122	1	4	261	1.030	114
5.376	473	1.771	453	1.780	63	250	4.320	16.068	115
1.127	112	494	70	324	4	14	592	2.452	116
145	32	128	54	208	3	10	225	810	117
74	3	13	5	23	1	3	120	423	118
289	18	70	20	98	1	8	317	1.259	119
14.185	1.442	4.949	1.248	4.666	139	570	10.793	33.777	120
3	1	4	2	5	—	—	81	228	121
205	22	84	24	88	4	17	245	912	122
76	8	35	8	48	2	8	77	366	123
158	30	110	15	72	5	25	184	673	124
12.981	897	4.276	640	2.758	52	217	9.842	42.298	125
482	32	126	40	170	2	7	347	1.273	126
3.533	176	663	74	311	11	49	1.716	6.433	127
1.955	214	845	102	416	4	20	2.002	7.610	128
287	41	154	27	122	1	6	456	2.026	129
4.804	775	2.921	600	2.250	58	221	3.843	14.208	130
53	15	47	3	9	1	4	163	471	131
687	68	277	73	309	12	53	771	3.102	132
88	10	39	7	34	2	8	213	835	133
832	72	267	76	303	5	18	858	3.008	134
380	135	508	31	120	3	9	489	1.822	135
226	33	124	34	145	3	14	312	1.251	136
448	52	226	27	141	—	—	394	1.956	137
115	13	59	4	18	—	—	147	591	138
2.589	289	1.080	358	1.300	56	199	2.939	11.078	139
124	27	103	21	86	—	—	209	761	140
105	18	75	26	111	4	17	200	836	141
174	33	126	45	205	1	7	359	1.514	142
98	13	68	25	111	1	6	214	904	143
146	38	157	60	294	5	31	302	1.366	144
20	1	4	—	—	—	—	59	234	145
1.993	137	548	97	398	7	35	1.454	5.772	146
234	15	61	16	53	—	—	280	917	147
1.143	134	620	133	603	9	40	1.312	5.537	148
406	42	170	21	83	—	—	371	1.407	149
492	30	140	38	156	2	10	516	2.092	150
23	1	6	3	10	—	—	59	215	151
400	26	108	14	47	1	4	448	1.477	152
50	7	33	11	54	—	—	99	468	153
213	22	87	18	63	5	21	276	922	154
157	9	28	26	84	—	—	205	563	155
31.465	2.743	9.846	1.819	7.098	147	565	21.752	74.805	156
3	—	—	3	7	—	—	18	49	157
61	21	88	13	60	6	23	162	724	158

segue TAV. 17 — Abitazioni occupate

Codice dei Comuni	COMUNI	EPOCA DI						
		Prima del 1919		1919 - 1945		1946 - 1960		1961
		Abitazioni	Stanze	Abitazioni	Stanze	Abitazioni	Stanze	Abitazioni
159	MONTALENGHE	169	624	25	99	19	91	55
160	MONTALTO DORA	246	947	95	386	203	853	487
161	MONTANARO	525	1.998	202	778	171	682	483
162	MONTEU DA PO	159	726	35	148	24	91	23
163	MORIONDO TORINESE	115	531	40	171	10	47	35
164	NICHELINO	353	1.206	623	1.941	2.292	7.104	9.236
165	NOASCA	91	220	7	21	14	59	23
166	NOLE	471	1.836	170	640	281	1.134	473
167	NOMAGLIO	53	197	4	11	19	76	36
168	NONE	252	980	103	385	217	843	776
169	NOVALESA	107	357	6	21	13	54	51
170	OGLIANICO	187	818	22	97	48	209	101
171	ORBASSANO	375	1.296	376	1.208	1.128	3.715	2.746
172	ORIO CANAVESE	98	361	39	151	36	150	81
173	OSASCO	119	458	12	41	20	85	41
174	OSASIO	140	587	8	38	2	10	16
175	OULX	262	933	42	170	80	307	183
176	OZEGNA	195	728	23	104	13	49	65
177	PALAZZO CANAVESE	140	595	29	131	44	202	65
178	PANCALIERI	283	1.212	43	195	35	126	96
179	PARELLA	73	351	19	99	20	86	36
180	PAVAROLO	73	308	8	38	11	55	9
181	PAVONE CANAVESE	438	1.741	111	496	76	346	246
182	PECCO	47	187	2	10	8	40	25
183	PECETTO TORINESE	187	848	53	250	34	167	321
184	PEROSA ARGENTINA	367	1.206	236	848	406	1.505	418
185	PEROSA CANAVESE	58	334	16	73	16	73	28
186	PERRERO	233	726	55	197	39	169	70
187	PERTUSIO	133	498	9	38	8	33	30
188	PESSINETTO	120	360	41	150	43	147	74
189	PIANEZZA	499	1.869	174	598	342	1.298	1.514
190	PINASCA	239	824	109	405	252	1.007	247
191	PINEROLO	3.172	11.441	1.047	4.063	2.849	10.530	4.498
192	PINO TORINESE	370	1.806	108	523	343	1.614	1.290
193	PIOBESI TORINESE	246	975	49	195	48	180	239
194	PIOSSASCO	526	1.847	174	629	253	955	2.116
195	PISCINA	225	902	38	175	64	244	259
196	PIVERONE	230	1.145	77	389	31	146	52
197	POIRINO	606	2.546	138	636	205	872	670
198	POMARETTO	102	328	71	271	85	327	135
199	PONT-CANAVESE	718	2.191	242	807	264	918	397
200	PORTE	107	397	34	115	60	219	110
201	PRAGELATO	128	411	11	52	14	49	30
202	PRALI	48	138	20	73	47	166	32
203	PRALORMO	135	587	28	123	52	220	108
204	PRAMOLLO	50	150	11	36	29	97	37
205	PRAROSTINO	205	771	14	48	11	51	56
206	PRASCORSANO	159	562	21	64	15	69	38
207	PRATIGLIONE	145	489	23	110	19	76	36
208	QUAGLIUZZO	50	215	13	48	20	81	24
209	QUASSOLO	71	319	17	63	28	121	33
210	QUINCINETTO	107	414	41	184	75	327	113
211	REANO	104	363	37	149	61	249	108
212	RIBORDONE	65	188	23	73	10	31	11
213	RIVALBA	113	499	10	41	9	40	65
214	RIVALTA DI TORINO	249	939	77	280	170	563	2.470
215	RIVA PRESSO CHIERI	205	935	94	428	68	331	143
216	RIVARA	386	1.611	51	254	85	344	201
217	RIVAROLO CANAVESE	995	4.312	341	1.554	521	2.087	1.237
218	RIVAROSSA	110	413	37	128	23	82	70
219	RIVOLI	1.473	5.941	955	3.824	2.248	7.656	8.747
220	ROBASSOMERO	89	303	49	159	61	236	382
221	ROCCA CANAVESE	331	1.183	66	250	38	141	107
222	ROLETTO	110	425	17	54	23	100	108
223	ROMANO CANAVESE	263	1.204	46	190	66	265	240
224	RONCO CANAVESE	149	429	19	58	18	61	32
225	RONDISSONE	257	951	82	277	36	139	142
226	RORA'	61	251	8	25	10	34	7
228	ROSTA	128	482	52	198	58	226	357
227	ROURE	179	557	44	138	70	246	100
229	RUBIANA	112	421	65	232	78	329	147
230	RUEGLIO	295	1.068	18	67	19	74	43
231	SALASSA	174	701	31	119	94	380	140
232	SALBERTRAND	94	366	3	12	24	89	34
233	SALERANO CANAVESE	62	264	17	60	24	121	27
234	SALZA DI PINEROLO	38	114	2	8	2	9	3
235	SAMONE	152	596	31	122	53	226	169
236	SAN BENIGNO CANAVESE	390	1.559	97	410	82	321	242
237	SAN CARLO CANAVESE	286	1.099	74	297	142	559	329

per epoca di costruzione

COSTRUZIONE									Codice dei Comuni
- 1971	1972 - 1975		1976 - 1980		dopo il 1980		TOTALE		
Stanze	Abitazioni	Stanze	Abitazioni	Stanze	Abitazioni	Stanze	Abitazioni	Stanze	
214	39	179	26	118	3	10	336	1.335	159
2.097	95	491	64	305	4	20	1.194	5.099	160
1.854	232	930	170	682	42	164	1.825	7.088	161
102	34	142	17	71	4	16	296	1.296	162
146	15	66	22	89	—	—	237	1.050	163
25.839	871	3.358	513	1.802	15	63	13.903	41.313	164
71	8	28	9	28	2	6	154	433	165
1.903	422	1.712	322	1.295	24	107	2.163	8.627	166
143	12	57	20	78	—	—	144	562	167
2.553	544	1.912	363	1.337	23	93	2.278	8.103	168
197	20	75	11	46	5	23	213	773	169
450	43	224	44	213	9	41	454	2.052	170
9.007	854	3.329	362	1.352	87	374	5.928	20.281	171
381	34	162	29	116	6	30	323	1.351	172
160	41	183	38	143	2	7	273	1.077	173
72	12	47	20	91	1	5	199	850	174
739	96	328	61	191	6	22	730	2.690	175
269	47	208	38	172	—	—	381	1.530	176
290	23	106	21	108	4	16	326	1.448	177
421	69	288	105	429	7	32	638	2.703	178
184	19	92	14	72	—	—	181	884	179
44	33	141	70	347	4	20	208	953	180
1.139	226	1.069	244	1.136	12	54	1.353	5.981	181
105	14	61	9	34	—	—	105	437	182
1.372	221	1.012	237	1.128	21	105	1.074	4.882	183
1.510	125	439	74	279	5	23	1.631	5.810	184
130	23	108	19	86	3	11	163	815	185
288	20	78	13	48	1	2	431	1.508	186
125	18	85	21	93	6	20	225	892	187
258	39	143	21	74	—	—	338	1.132	188
5.581	458	1.882	308	1.262	39	179	3.334	12.669	189
993	133	508	94	377	13	46	1.087	4.160	190
15.590	531	1.946	1.037	4.187	200	792	13.334	48.549	191
5.931	274	1.301	225	1.158	10	47	2.620	12.380	192
899	195	725	120	474	5	19	902	3.467	193
7.755	1.014	3.969	682	2.568	60	235	4.825	17.958	194
1.042	144	528	149	583	20	68	899	3.542	195
265	30	141	26	126	1	4	447	2.216	196
2.569	382	1.510	506	2.010	63	232	2.570	10.375	197
529	67	243	21	86	2	8	483	1.792	198
1.434	161	584	65	260	6	31	1.853	6.225	199
460	25	91	34	137	1	5	371	1.424	200
100	8	36	17	51	2	5	210	704	201
102	8	24	4	16	—	—	159	519	202
454	77	342	64	289	10	49	474	2.064	203
151	10	37	10	36	4	16	151	523	204
215	44	143	58	212	3	18	391	1.458	205
152	23	101	13	54	—	—	269	1.002	206
154	12	52	28	115	3	8	266	1.004	207
113	6	26	16	63	—	—	129	546	208
155	13	53	9	33	1	5	172	749	209
523	49	216	46	202	2	8	433	1.874	210
453	74	299	66	294	5	24	455	1.831	211
39	1	4	2	6	—	—	112	341	212
284	48	222	33	161	4	17	282	1.264	213
8.731	868	3.188	391	1.431	14	44	4.239	15.176	214
608	169	678	194	909	32	166	905	4.055	215
826	112	448	94	395	5	26	934	3.904	216
4.738	450	1.899	411	1.653	44	197	3.999	16.440	217
333	61	235	54	258	8	33	363	1.482	218
28.568	1.117	4.089	1.325	5.198	88	356	15.953	55.632	219
1.459	208	910	126	512	13	57	928	3.636	220
438	61	235	64	246	4	14	671	2.507	221
468	116	522	94	425	10	41	478	2.035	222
957	152	632	203	879	9	41	979	4.168	223
107	16	55	5	23	—	—	239	733	224
548	84	318	58	234	4	20	663	2.487	225
29	10	37	8	30	—	—	104	406	226
1.567	408	1.809	82	396	5	22	1.090	4.700	228
393	38	130	47	165	4	17	482	1.646	227
585	63	260	38	213	2	13	505	2.053	229
196	22	119	15	72	1	3	413	1.599	230
580	100	421	41	182	5	20	585	2.403	231
136	11	38	9	33	3	10	178	684	232
113	14	57	19	79	2	8	165	702	233
5	1	2	1	2	—	—	47	140	234
700	33	128	39	182	7	34	484	1.988	235
1.033	325	1.297	364	1.468	32	152	1.532	6.240	236
1.359	111	501	83	387	13	61	1.038	4.263	237

segue TAV. 17 — Abitazioni occupate

Codice dei Comuni	COMUNI	E P O C A D I						
		Prima del 1919		1919 - 1945		1946 - 1960		1961
		Abitazioni	Stanze	Abitazioni	Stanze	Abitazioni	Stanze	Abitazioni
238	SAN COLOMBANO BELMONTE	46	152	12	35	7	18	19
239	SAN DIDERO	70	223	16	57	11	39	38
240	SAN FRANCESCO AL CAMPO	519	1.927	102	389	164	627	256
241	SANGANO	55	228	34	138	63	239	312
242	SAN GERMANO CHISONE	262	875	58	221	88	328	204
243	SAN GILLIO	95	358	44	160	17	58	203
244	SAN GIORGIO CANAVESE	448	1.889	53	208	58	258	135
245	SAN GIORIO DI SUSA	207	673	20	68	20	81	47
246	SAN GIUSTO CANAVESE	448	1.874	63	268	55	254	200
247	SAN MARTINO CANAVESE	126	526	22	83	23	96	46
248	SAN MAURIZIO CANAVESE	687	2.438	210	747	308	1.150	879
249	SAN MAURO TORINESE	661	2.399	389	1.462	930	3.174	1.637
250	SAN PIETRO VAL LEMINA	103	381	16	69	6	17	112
251	SAN PONSO	54	213	13	61	7	26	13
252	SAN RAFFAELE CIMENA	173	693	96	363	54	195	236
253	SAN SEBASTIANO DA PO	302	1.267	66	293	45	201	78
254	SAN SECONDO DI PINEROLO	363	1.461	41	173	66	257	266
255	SANT'AMBROGIO DI TORINO	302	1.098	164	624	273	1.122	460
256	SANT'ANTONINO DI SUSA	283	1.001	97	369	220	855	425
257	SANTENA	273	1.128	204	813	398	1.611	1.243
258	SAUZE DI CESANA	30	92	3	10	2	8	15
259	SAUZE D'OULX	40	136	20	66	77	253	103
260	SCALENGHE	324	1.175	78	317	82	305	199
261	SCARMAGNO	129	524	16	80	15	93	57
262	SCIOLZE	121	543	29	127	16	68	66
263	SESTRIERE	33	115	31	93	52	198	71
264	SETTIMO ROTTARO	116	485	51	222	8	47	20
265	SETTIMO TORINESE	980	3.979	983	4.046	2.344	7.568	7.493
266	SETTIMO VITTORE	297	1.128	82	345	71	324	123
267	SPARONE	232	767	32	112	26	99	106
268	STRAMBINELLO	38	158	1	4	8	46	30
269	STRAMBINO	695	3.076	228	1.194	289	1.270	527
270	SUSA	744	2.771	255	966	305	1.192	720
271	TAVAGNASCO	69	260	16	61	61	251	98
272	TORINO	57.932	186.742	72.339	228.331	132.743	413.226	113.161
273	TORRAZZA PIEMONTE	261	1.042	100	370	91	387	152
274	TORRE CANAVESE	84	333	10	43	11	48	57
275	TORRE PELLICE	774	2.768	194	795	231	886	456
276	TRANA	240	859	59	215	60	245	229
277	TRAUSELLA	58	214	4	15	5	24	3
278	TRAVERSELLA	182	609	16	67	14	51	33
279	TRAVES	81	276	28	108	42	168	49
280	TROFARELLO	479	1.759	274	972	490	1.709	1.063
281	USSEAU	91	276	4	16	8	42	15
282	USSEGLIO	89	255	33	124	11	45	21
283	VAIE	156	542	64	239	52	200	101
284	VAL DELLA TORRE	212	707	47	171	40	159	393
285	VALGIOIE	62	210	27	91	4	15	32
286	VALLO TORINESE	49	153	29	102	46	180	85
287	VALPERGA	467	1.691	86	364	123	489	321
288	VALPRATO SOANA	73	289	10	43	8	43	8
289	VARISELLA	33	85	32	83	49	183	105
290	VAUDA CANAVESE	180	613	55	215	41	173	77
292	VENARIA	1.076	3.295	1.186	3.793	1.611	5.135	2.769
291	VENAUS	95	306	27	93	25	103	112
293	VEROLENGO	612	2.525	211	842	214	927	422
294	VERRUA SAVOIA	357	1.496	71	322	31	152	42
295	VESTIGNE'	225	1.045	44	201	19	85	49
296	VIALFRE'	56	260	1	4	4	20	7
297	VICO CANAVESE	266	1.053	21	112	34	148	65
298	VIDRACCO	59	209	11	45	11	46	38
299	VIGONE	664	2.776	95	420	135	607	378
300	VILLAFRANCA PIEMONTE	685	3.020	203	809	92	384	265
301	VILLANOVA CANAVESE	114	435	55	200	66	253	111
302	VILLARBASSE	183	731	25	111	36	146	213
303	VILLAR DORA	258	829	62	225	118	449	200
304	VILLAREGGIA	198	772	53	211	33	149	63
305	VILLAR FOCCHIARDO	377	1.232	58	203	84	293	119
306	VILLAR PELLICE	216	764	50	214	37	141	99
307	VILLAR PEROSA	199	699	192	751	387	1.460	435
308	VILLASTELLONE	253	1.160	133	534	215	867	669
309	VINOVO	293	1.078	148	544	302	1.111	1.349
310	VIRLE PIEMONTE	133	574	31	131	9	42	42
311	VISCHE	275	1.375	95	380	81	340	78
312	VISTRORIO	92	566	18	107	12	57	35
313	VIU'	312	1.031	67	240	43	147	100
314	VOLPIANO	661	2.729	231	1.008	328	1.319	1.168
315	VOLVERA	210	764	60	201	64	238	492
	TOTALE PROVINCIA	146.202	521.425	105.062	353.860	190.613	625.058	264.270

per epoca di costruzione

COSTRUZIONE									Codice dei Comuni
- 1971	1972 - 1975		1976 - 1980		dopo il 1980		TOTALE		
Stanze	Abitazioni	Stanze	Abitazioni	Stanze	Abitazioni	Stanze	Abitazioni	Stanze	
72	20	79	15	67	2	10	121	433	238
154	8	34	7	25	—	—	150	532	239
1.060	97	420	119	551	12	61	1.269	5.035	240
1.199	177	727	166	734	17	80	824	3.345	241
768	52	220	37	142	1	5	702	2.559	242
810	155	627	123	504	7	30	644	2.547	243
544	68	312	56	259	5	23	823	3.493	244
187	33	129	24	101	1	4	352	1.243	245
824	149	603	69	329	6	30	990	4.182	246
228	34	163	29	140	1	5	281	1.241	247
3.257	197	784	82	343	6	25	2.369	8.744	248
5.764	597	2.244	565	2.211	174	695	4.953	17.949	249
560	64	304	77	400	4	21	382	1.752	250
55	3	11	11	37	1	3	102	406	251
934	131	537	83	321	2	10	775	3.053	252
322	33	152	38	169	2	8	564	2.412	253
1.161	173	751	230	961	13	53	1.152	4.817	254
1.719	112	427	87	336	8	31	1.406	5.357	255
1.676	222	834	168	656	17	60	1.432	5.451	256
4.505	725	2.702	386	1.562	22	89	3.251	12.410	257
48	12	42	9	22	—	—	71	222	258
363	50	166	48	148	—	—	338	1.132	259
800	119	475	109	452	9	35	920	3.559	260
246	51	194	31	136	1	4	300	1.277	261
280	59	249	99	411	8	37	398	1.715	262
197	30	96	48	135	4	11	269	845	263
103	17	90	10	42	—	—	222	989	264
23.713	1.073	3.878	927	3.482	57	224	13.857	46.890	265
550	63	250	41	168	2	4	679	2.769	266
383	88	301	65	227	11	47	560	1.936	267
136	8	29	12	63	—	—	97	436	268
2.288	228	950	179	804	18	89	2.164	9.671	269
2.772	150	605	264	1.085	23	90	2.461	9.481	270
388	45	169	31	126	2	6	322	1.261	271
386.428	23.374	88.176	11.555	39.943	560	2.170	411.664	1.345.016	272
590	80	363	84	336	10	43	778	3.131	273
244	35	155	20	82	3	12	220	917	274
1.636	181	641	100	393	22	86	1.958	7.205	275
938	158	646	184	803	29	130	959	3.836	276
15	4	15	2	8	—	—	76	291	277
172	22	90	7	20	—	—	274	1.009	278
217	15	56	27	123	6	20	248	968	279
3.576	195	717	98	392	13	58	2.612	9.183	280
61	2	6	7	25	—	—	127	426	281
77	6	21	1	3	—	—	161	525	282
377	37	150	19	78	2	5	431	1.591	283
1.623	137	542	82	345	6	33	917	3.580	284
133	12	40	25	109	6	23	168	621	285
330	28	125	23	96	2	9	262	995	286
1.291	185	769	82	343	4	22	1.268	4.969	287
62	3	13	2	8	—	—	104	458	288
406	37	152	14	49	—	—	270	958	289
314	48	219	38	159	1	4	440	1.697	290
8.876	824	3.291	985	3.827	255	1.001	8.706	29.218	292
494	40	172	44	175	1	4	344	1.347	291
1.836	146	692	102	431	20	78	1.727	7.331	293
179	35	156	26	106	4	31	566	2.442	294
274	20	162	16	74	1	4	374	1.845	295
44	10	51	8	36	2	8	88	423	296
307	20	85	13	48	—	—	419	1.753	297
147	12	44	15	63	2	9	148	563	298
1.580	327	1.313	162	736	13	59	1.774	7.491	299
1.144	171	705	148	641	19	95	1.583	6.798	300
395	16	63	10	38	—	—	372	1.384	301
938	162	760	162	791	19	99	800	3.576	302
750	67	287	48	197	3	11	756	2.748	303
275	45	214	18	84	2	8	412	1.713	304
455	84	358	78	312	12	58	812	2.911	305
376	46	165	26	106	5	19	479	1.785	306
1.574	169	642	181	692	16	63	1.579	5.881	307
2.444	146	590	132	526	7	38	1.555	6.159	308
4.864	717	2.741	812	3.356	99	431	3.720	14.125	309
169	28	122	51	225	4	18	298	1.281	310
328	37	162	28	124	2	7	596	2.716	311
191	12	49	9	27	—	—	178	997	312
364	41	152	36	122	2	7	601	2.063	313
4.302	522	2.111	680	2.670	77	299	3.667	14.438	314
1.858	801	2.890	339	1.244	13	54	1.979	7.249	315
922.124	73.965	285.857	51.450	200.440	4.634	19.054	836.196	2.927.818	

TAV. 18 - Abitazioni occupate

Codice dei Comuni	COMUNI	ABITAZIONI							
		1			2			3	
		Abitazioni	Occupanti		Abitazioni	Occupanti		Abitazioni	Occu
			Famiglie	Componenti		Famiglie	Componenti		Famiglie
001	AGLIE'	15	15	19	98	98	158	237	247
002	AIRASCA	38	40	70	182	183	464	370	382
003	ALA DI STURA	3	3	3	53	53	110	67	67
004	ALBIANO D'IVREA	3	3	3	36	36	60	114	117
005	ALICE SUPERIORE	2	2	2	22	24	43	48	52
006	ALMESE	17	17	20	174	175	306	392	397
007	ALPETTE	7	7	10	33	33	63	64	64
008	ALPIGNANO	48	50	85	753	776	1.781	1.602	1.671
009	ANDEZENO	4	4	6	45	45	90	97	102
010	ANDRATE	1	1	2	36	36	64	37	37
011	ANGROGNA	11	11	12	90	96	212	82	88
012	ARIGNANO	2	2	2	28	28	52	45	45
013	AVIGLIANA	18	18	27	390	408	788	841	878
014	AZEGLIO	3	3	5	30	30	43	89	90
015	BAIRO	10	10	10	51	51	82	61	62
016	BALANGERO	20	21	36	126	128	211	237	237
017	BALDISSERO CANAVESE	—	—	—	16	16	27	32	32
018	BALDISSERO TORINESE	6	6	6	56	56	102	160	160
019	BALME	6	6	13	29	29	52	14	14
020	BANCHETTE	11	11	11	185	186	356	461	462
021	BARBANIA	24	24	24	95	95	166	133	133
022	BARDONECCHIA	30	30	37	192	192	405	340	343
023	BARONE CANAVESE	6	6	7	25	25	36	35	35
024	BEINASCO	35	36	64	1.575	1.609	4.205	2.210	2.278
025	BIBIANA	19	19	21	127	128	191	295	295
026	BOBBIO PELLICE	4	4	6	58	58	95	77	77
027	BOLLENGO	14	14	15	72	73	114	119	120
028	BORGARO TORINESE	18	18	23	536	571	1.419	1.130	1.177
029	BORGIALLO	5	5	5	33	33	50	58	59
030	BORGOFRANCO D'IVREA	8	8	9	108	111	190	229	234
031	BORGOMASINO	8	8	8	23	23	29	53	53
032	BORGONE SUSÀ	20	20	25	145	145	240	248	252
033	BOSCONERO	11	11	19	83	84	140	189	190
034	BRANDIZZO	27	27	32	462	462	1.166	842	847
035	BRICHERASIO	14	14	16	161	165	293	323	339
036	BROSSO	1	1	1	18	18	22	53	53
037	BROZOLO	2	2	2	17	17	31	38	38
038	BRUINO	10	10	14	156	164	359	404	421
039	BRUSASCO	8	8	12	59	59	109	105	107
040	BRUZOLO	6	6	9	69	69	145	125	126
041	BURIASCO	3	3	3	23	24	43	82	85
042	BUROLO	3	3	4	25	25	39	59	63
043	BUSANO	6	6	12	50	52	89	94	95
044	BUSSOLENO	30	31	46	358	362	644	699	709
045	BUTTIGLIERA ALTA	14	14	24	211	216	438	499	511
046	CAFASSE	12	12	17	159	160	263	353	359
047	CALUSO	67	67	105	313	313	508	638	641
048	CAMBIANO	8	8	16	169	173	388	478	492
049	CAMPIGLIONE-FENILE	9	9	12	56	56	105	86	86
050	CANDIA CANAVESE	1	1	1	60	60	90	102	105
051	CANDIOLO	18	18	26	132	134	292	359	365
052	CANISCHIO	2	2	2	38	38	59	46	46
053	CANTALUPA	9	9	10	69	69	123	126	128
054	CANTOIRA	14	14	17	103	103	196	81	82
055	CAPRIE	16	16	21	150	155	296	192	195
056	CARAVINO	3	3	3	51	51	84	56	56
057	CAREMA	8	8	15	65	66	118	76	77
058	CARIGNANO	44	44	60	499	507	986	948	962
059	CARMAGNOLA	60	62	82	1.039	1.053	2.351	2.601	2.643
060	CASALBORGONE	14	14	16	85	85	142	152	156
061	CASCINETTE D'IVREA	7	7	10	32	32	46	83	83
062	CASELETTE	6	6	6	85	88	185	174	184
063	CASELLE TORINESE	41	41	65	748	781	1.764	1.649	1.723
064	CASTAGNETO PO	3	3	3	29	29	51	90	90
065	CASTAGNOLE PIEMONTE	7	7	7	52	52	75	109	110
066	CASTELLAMONTE	47	48	68	514	516	919	931	938
067	CASTELNUOVO NIGRA	6	6	6	83	83	140	71	73
068	CASTIGLIONE TORINESE	16	16	16	162	162	299	441	449
069	CAVAGNOLO	5	5	5	76	78	137	162	165
070	CAVOUR	21	21	35	235	237	419	427	433
071	CERCENASCO	10	10	11	65	65	109	145	148
072	CERES	14	14	17	114	114	183	155	158
073	CERESOLE REALE	3	3	3	22	22	34	12	12
074	CESANA TORINESE	25	25	35	76	76	163	94	94
075	CHIALAMBERTO	3	3	4	49	49	88	59	59
076	CHIANOCCO	24	24	34	86	88	162	125	128
077	CHIAVERANO	3	3	3	68	69	97	176	177
078	CHIERI	69	69	84	1.297	1.304	2.772	3.328	3.358
079	CHIESANUOVA	—	—	—	28	29	49	17	17

per numero di stanze

CON STANZE											Codice dei Comuni
panti	4			5			6 e più				
	Abitazioni	Occupanti		Abitazioni	Occupanti		Abitazioni	Stanze	Occupanti		
		Famiglie	Componenti		Famiglie	Componenti			Famiglie	Componenti	
Componenti											
530	295	309	755	172	182	482	178	1.294	190	537	001
1.197	267	273	876	80	83	260	46	327	46	167	002
151	48	48	135	17	17	45	9	63	9	30	003
245	190	191	539	122	124	366	114	802	116	368	004
93	85	93	210	43	47	122	33	230	34	106	005
947	634	650	1.803	241	244	741	170	1.185	177	579	006
113	28	28	67	15	15	33	16	116	16	46	007
4.632	1.198	1.267	3.738	407	444	1.393	225	1.587	239	755	008
267	198	202	630	90	92	335	74	506	76	277	009
77	60	61	153	25	25	62	46	340	49	123	010
214	82	84	239	19	19	59	24	162	24	65	011
111	106	106	317	51	51	188	32	232	32	104	012
2.182	1.281	1.356	3.779	454	500	1.468	264	1.894	295	870	013
178	134	136	346	95	100	298	113	794	119	337	014
138	101	106	251	43	46	133	48	336	55	128	015
579	347	349	956	164	165	498	167	1.178	167	564	016
64	53	55	123	30	30	74	41	285	45	122	017
369	191	191	488	170	170	524	224	1.613	224	787	018
30	11	11	23	3	3	11	1	7	1	3	019
1.118	539	549	1.593	217	221	693	129	903	135	455	020
294	140	140	378	56	56	167	58	429	58	191	021
879	371	372	1.023	173	176	560	76	506	77	243	022
56	57	60	160	50	55	146	39	278	41	142	023
7.028	1.381	1.419	4.619	450	472	1.786	162	1.085	171	618	024
668	381	382	1.046	129	129	411	96	658	96	352	025
189	85	85	245	25	25	85	16	115	16	46	026
250	233	239	608	143	145	432	155	1.102	167	518	027
3.710	687	715	2.328	171	185	607	97	699	103	397	028
117	46	46	124	30	30	90	27	205	28	78	029
553	437	451	1.208	291	301	934	230	1.654	242	782	030
87	121	121	270	70	72	171	96	713	97	282	031
591	292	298	773	108	111	329	62	458	67	183	032
477	331	341	990	140	141	448	126	933	133	428	033
2.481	681	684	2.007	209	209	702	122	860	122	410	034
817	462	489	1.348	194	216	642	123	843	140	433	035
118	67	67	163	37	37	93	37	252	37	106	036
88	59	59	148	38	40	100	37	278	37	108	037
1.183	696	732	2.248	307	328	1.072	228	1.586	249	876	038
258	164	167	429	101	103	303	131	1.018	136	378	039
341	130	130	374	86	86	246	52	463	52	158	040
216	133	136	428	63	63	222	83	612	88	345	041
153	104	107	283	108	110	355	105	845	115	350	042
221	140	144	432	69	71	213	44	295	49	155	043
1.690	837	866	2.372	322	338	996	200	1.531	210	665	044
1.368	637	651	1.957	229	235	776	197	1.379	207	690	045
873	490	499	1.298	196	203	608	167	1.151	176	533	046
1.559	985	988	2.718	430	437	1.297	391	2.743	397	1.264	047
1.425	654	671	2.046	225	231	751	192	1.336	200	701	048
206	147	147	438	57	57	226	39	334	39	131	049
186	154	160	405	92	97	278	98	691	114	320	050
1.024	397	412	1.247	130	134	476	87	624	91	310	051
89	41	41	89	16	16	36	16	114	16	39	052
291	223	235	632	84	87	265	87	592	87	255	053
191	45	45	121	13	13	31	9	65	9	21	054
501	205	218	640	45	49	153	29	198	32	99	055
133	170	170	429	90	90	252	88	669	88	247	056
182	140	142	356	63	66	201	46	329	48	141	057
2.477	936	954	2.751	393	406	1.306	315	2.231	331	1.167	058
7.490	2.553	2.608	8.203	872	893	3.108	672	4.795	701	2.626	059
331	185	196	440	95	104	246	92	654	107	291	060
188	180	180	459	189	189	585	103	696	103	303	061
475	281	290	863	127	138	446	88	598	91	353	062
4.957	1.140	1.207	3.513	352	367	1.159	199	1.356	219	732	063
187	99	100	250	69	73	197	93	684	103	309	064
275	157	158	469	85	89	287	91	625	94	383	065
2.284	1.031	1.034	2.802	522	528	1.597	407	2.952	413	1.266	066
188	52	52	140	15	15	34	23	165	23	65	067
1.145	524	535	1.512	267	277	846	210	1.505	221	725	068
399	294	304	813	139	143	436	92	630	95	306	069
1.099	569	585	1.723	256	275	914	200	1.415	214	798	070
350	210	220	580	78	83	286	62	458	64	199	071
343	97	99	249	48	49	148	22	155	23	57	072
31	24	24	67	7	7	21	8	52	8	17	073
249	84	84	208	43	43	132	35	260	35	118	074
131	33	33	81	13	14	44	8	49	9	29	075
292	202	208	574	91	93	297	40	266	40	134	076
381	230	231	638	162	162	478	183	1.314	188	601	077
9.221	3.295	3.334	10.120	1.430	1.457	4.971	930	6.642	944	3.390	078
29	23	24	58	13	14	29	19	141	20	40	079

segue TAV. 18 — Abitazioni occupate

Codice dei Comuni	COMUNI	ABITAZIONI							
		1			2			3	
		Abitazioni	Occupanti		Abitazioni	Occupanti		Abitazioni	Occu
			Famiglie	Componenti		Famiglie	Componenti		Famiglie
080	CHIOMONTE	12	12	15	88	88	173	121	121
081	CHIUSA DI SAN MICHELE	10	10	12	75	75	139	141	142
082	CHIVASSO	107	111	151	1.694	1.758	3.973	3.211	3.346
083	CICONIO	10	10	11	33	33	55	42	42
084	CINTANO	2	2	4	22	22	30	27	27
085	CINZANO	1	1	1	10	10	13	32	33
086	CIRIE'	79	80	109	977	980	2.079	2.071	2.080
087	CLAVIERE	11	11	15	15	15	25	15	15
088	COASSOLO TORINESE	3	3	4	80	82	140	140	146
089	COAZZE	21	21	24	176	176	304	295	295
090	COLLEGNO	120	125	188	3.729	3.789	8.793	6.155	6.317
091	COLLERETTO CASTELNUOVO	3	3	3	26	28	44	50	55
092	COLLERETTO GIACOSA	1	1	1	16	16	27	33	35
093	CONDOVE	55	56	84	257	259	444	428	440
094	CORIO	22	22	28	243	244	439	289	291
095	COSSANO CANAVESE	2	2	3	26	26	35	39	39
096	CUCEGLIO	3	3	4	34	34	56	68	70
097	CUMIANA	34	34	44	289	292	558	574	580
098	CUORGNE'	47	47	73	447	455	781	1.154	1.184
099	DRUENTO	17	17	29	588	605	1.475	924	965
100	EXILLES	4	4	4	49	49	87	50	50
101	FAVRIA	15	16	26	146	146	287	438	438
102	FELETTA	10	10	10	106	108	218	200	202
103	FENESTRELLE	7	7	8	89	89	130	126	126
104	FIANO	4	4	7	96	96	164	169	172
105	FIORANO CANAVESE	—	—	—	35	35	58	66	66
106	FOGLIZZO	7	8	11	74	78	126	189	193
107	FORNO CANAVESE	21	21	24	189	193	368	439	448
108	FRASSINETTO	1	1	1	58	58	86	53	53
109	FRONT	15	15	15	93	93	157	140	140
110	FROSSASCO	11	11	11	63	63	125	160	160
111	GARZIGLIANA	2	2	2	31	31	50	50	50
112	GASSINO TORINESE	21	21	38	472	473	1.072	1.145	1.148
113	GERMAGNANO	7	7	8	85	85	155	170	171
114	GIAGLIONE	1	1	1	34	34	54	64	67
115	GIAVENO	53	53	58	707	712	1.275	1.232	1.248
116	GIVOLETTO	7	7	9	72	74	136	111	112
117	GRAVERE	—	—	—	51	51	94	78	78
118	GROSCAVALLO	5	5	8	27	27	53	40	41
119	GROSSO	3	3	5	53	53	96	76	77
120	GRUGLIASCO	85	87	168	3.129	3.195	8.570	4.548	4.673
121	INGRIA	9	9	11	26	26	30	28	29
122	INVERSO PINASCA	2	2	2	38	39	67	60	60
123	ISOLABELLA	2	2	2	3	3	4	11	14
124	ISSIGLIO	11	11	13	33	33	50	60	60
125	IVREA	83	85	111	646	659	1.065	1.903	1.919
126	LA CASSA	4	4	6	65	67	129	99	103
127	LA LOGGIA	13	14	19	275	286	702	596	635
128	LANZO TORINESE	35	35	44	316	319	564	619	626
129	LAURIANO	2	2	5	50	50	90	95	95
130	LEINI	34	34	68	669	677	1.717	1.346	1.358
131	LEMIE	3	3	3	63	63	94	64	64
132	LESSOLO	17	18	23	92	92	161	195	198
133	LEVONE	16	16	24	37	37	65	42	43
134	LOCANA	33	33	43	210	212	379	221	222
135	LOMBARDORE	11	11	13	77	77	160	135	140
136	LOMBRIASCO	18	18	23	39	39	68	64	64
137	LORANZE'	8	11	21	28	29	51	55	56
138	LUGNACCO	—	—	—	23	23	38	38	38
139	LUSERNA SAN GIOVANNI	48	48	59	463	466	752	968	980
140	LUSERNETTA	8	8	15	30	30	44	51	51
141	LUSIGLIE'	1	1	3	14	15	22	47	47
142	MACELLO	9	9	9	50	50	89	61	61
143	MAGLIONE	7	7	7	16	16	21	44	44
144	MARENTINO	3	3	12	21	21	35	61	63
145	MASSELLO	—	—	—	10	10	16	15	15
146	MATHI	13	13	13	137	138	262	409	414
147	MATTIE	10	10	14	70	71	115	86	91
148	MAZZE'	20	20	25	134	134	223	259	261
149	MEANA DI SUSÀ	3	3	3	55	55	94	103	103
150	MERCENASCO	18	18	19	62	62	96	103	103
151	MEUGLIANO	2	2	2	9	9	14	22	22
152	MEZZENILE	11	11	16	130	130	235	149	149
153	MOMBELLO DI TORINO	1	1	1	6	6	8	15	15
154	MOMPANTERO	11	11	14	62	62	111	85	87
155	MONASTERO DI LANZO	18	18	28	95	95	178	42	42
156	MONCALIERI	244	245	375	5.009	5.090	12.201	8.288	8.466
157	MONCENISIO	—	—	—	7	7	13	10	10
158	MONTALDO TORINESE	4	4	4	15	15	18	31	31

per numero di stanze

CON STANZE

Comuni	4			5			6 e più			Codice dei Comuni	
	Abitazioni	Occupanti		Abitazioni	Occupanti		Abitazioni	Stanze	Occupanti		
		Famiglie	Componenti		Famiglie	Componenti			Famiglie		Componenti
294	108	108	275	68	69	216	29	191	29	74	080
353	197	201	606	103	103	332	53	380	55	160	081
9.400	2.594	2.721	8.063	858	916	2.889	432	2.984	472	1.467	082
109	41	41	130	13	13	48	8	55	8	33	083
68	28	28	73	10	10	26	10	78	10	25	084
58	33	34	75	22	24	59	27	184	28	73	085
5.757	2.119	2.146	6.539	787	807	2.818	437	3.014	449	1.596	086
50	11	11	29	3	3	10	7	47	7	26	087
327	127	135	382	73	74	227	65	481	69	225	088
716	376	376	991	99	99	297	59	407	59	166	089
17.846	3.882	4.019	12.041	1.274	1.355	4.572	537	3.908	573	2.018	090
114	52	56	148	18	18	44	16	114	18	43	091
82	64	67	165	47	48	140	60	434	68	202	092
1.002	600	625	1.671	215	226	651	181	1.454	186	551	093
678	347	354	997	119	121	351	135	1.070	139	378	094
73	86	87	194	62	67	181	29	195	30	83	095
141	90	97	215	63	78	197	46	323	57	154	096
1.348	744	762	2.148	284	296	942	264	1.890	278	867	097
2.845	1.255	1.290	3.662	572	587	1.895	332	2.379	342	1.086	098
2.753	574	612	1.796	198	222	688	124	1.220	138	437	099
106	37	37	94	14	14	31	11	72	11	34	100
1.255	459	459	1.381	203	205	673	189	1.327	189	659	101
547	287	292	868	113	124	362	76	523	82	270	102
269	103	103	269	35	35	96	15	97	15	31	103
417	286	300	805	159	165	498	122	915	125	418	104
144	119	119	318	79	79	240	54	368	54	162	105
418	233	243	662	138	144	395	132	908	143	414	106
1.237	447	454	1.295	193	202	603	211	1.568	229	732	107
143	14	14	56	11	11	38	8	51	8	27	108
334	149	149	426	60	60	182	56	391	56	202	109
394	280	284	875	125	132	400	107	758	112	375	110
137	56	56	160	28	28	100	19	131	19	61	111
3.197	897	899	2.727	314	317	1.006	228	1.564	228	807	112
435	171	177	483	57	59	182	28	194	30	91	113
151	90	93	247	46	50	161	26	179	26	75	114
3.001	1.463	1.481	4.083	519	532	1.630	346	2.458	356	1.166	115
292	209	227	623	102	115	338	91	622	101	340	116
173	54	55	139	22	22	64	20	148	20	51	117
86	26	26	78	8	8	18	14	100	14	44	118
182	108	108	330	32	32	99	45	330	45	153	119
14.290	2.036	2.109	6.739	696	732	2.818	299	2.166	327	1.314	120
55	12	14	23	4	4	8	2	15	2	3	121
149	97	97	282	32	33	100	16	106	17	60	122
33	24	32	73	13	15	39	24	164	27	110	123
149	39	39	103	18	18	57	23	170	23	62	124
4.327	3.481	3.525	9.557	2.344	2.385	7.368	1.385	9.570	1.422	4.787	125
260	110	114	297	42	44	142	27	192	29	102	126
1.829	514	544	1.716	192	212	680	126	1.066	139	464	127
1.531	562	570	1.610	268	274	863	202	1.498	208	680	128
216	167	170	401	64	67	183	78	651	84	231	129
4.063	1.073	1.095	3.391	426	434	1.446	295	2.376	308	1.029	130
152	25	25	75	4	4	9	4	30	4	12	131
442	245	253	680	120	124	361	102	736	107	342	132
86	52	52	137	32	32	85	34	251	34	91	133
547	248	252	731	84	88	272	62	480	64	172	134
380	171	174	518	53	53	158	42	303	42	139	135
138	87	87	256	59	59	187	45	320	45	146	136
116	102	103	278	111	112	332	90	764	90	277	137
80	41	42	110	27	27	73	18	132	18	56	138
2.205	913	925	2.445	289	304	893	258	2.103	264	747	139
127	84	84	256	21	21	59	15	99	15	39	140
106	70	75	174	45	51	119	23	161	29	68	141
155	116	116	364	61	61	220	62	453	62	255	142
89	68	68	146	40	40	111	39	261	39	115	143
150	96	99	255	50	50	155	71	504	77	234	144
29	15	15	28	14	14	33	5	39	5	9	145
1.027	534	547	1.573	211	216	744	150	1.067	156	535	146
219	81	85	213	21	24	72	12	80	12	36	147
565	425	431	1.164	257	264	728	217	1.487	225	720	148
221	130	130	332	52	52	129	28	205	28	98	149
204	169	169	429	102	103	288	62	455	62	184	150
51	12	12	30	7	7	14	7	46	7	19	151
339	93	93	247	35	35	96	30	212	30	81	152
30	28	30	76	26	32	80	23	168	29	101	153
209	80	82	218	25	25	73	13	87	14	47	154
116	34	34	106	7	7	23	9	58	9	27	155
24.234	4.994	5.106	15.568	1.804	1.863	5.990	1.413	10.683	1.448	5.035	156
18	—	—	—	1	1	1	—	—	—	—	157
65	45	47	133	33	35	93	34	252	35	109	158

segue TAV. 18 — Abitazioni occupate

Codice dei Comuni	COMUNI	ABITAZIONI								
		1			2			3		
		Abitazioni	Occupanti		Abitazioni	Occupanti		Abitazioni	Occu	
			Famiglie	Componenti		Famiglie	Componenti		Famiglie	
159	MONTALENGHE	13	13	16	41	41	68	75	75	
160	MONTALTO DORA	6	6	7	71	72	112	223	227	
161	MONTANARO	20	20	31	238	239	494	473	481	
162	MONTEU DA PO	5	6	8	32	33	66	50	51	
163	MORIONDO TORINESE	4	4	4	17	17	27	39	39	
164	NICHELINO	119	123	219	4.848	4.920	13.694	5.814	5.927	
165	NOASCA	15	15	29	69	69	138	34	35	
166	NOLE	15	15	16	237	243	463	573	589	
167	NOMAGLIO	1	1	1	17	17	28	33	33	
168	NONE	9	9	10	379	382	919	843	858	
169	NOVALESA	1	1	1	47	47	75	65	65	
170	OGLIANICO	5	5	6	33	33	43	81	81	
171	ORBASSANO	81	86	112	1.556	1.592	3.871	2.070	2.141	
172	ORIO CANAVESE	7	7	9	30	30	46	75	78	
173	OSASCO	2	2	2	34	34	49	50	50	
174	OSASIO	8	8	8	28	28	43	32	33	
175	OULX	25	27	39	138	139	288	206	209	
176	OZEGNA	1	1	1	31	32	62	98	105	
177	PALAZZO CANAVESE	—	—	—	28	28	38	67	69	
178	PANCALIERI	22	22	25	78	78	128	126	126	
179	PARELLA	—	—	—	10	10	13	30	32	
180	PAVAROLO	3	3	3	16	17	21	32	32	
181	PAVONE CANAVESE	14	15	27	105	107	215	209	215	
182	PECCO	2	2	2	6	6	11	26	27	
183	PECETTO TORINESE	22	22	24	82	82	162	208	209	
184	PEROSA ARGENTINA	23	24	28	282	287	533	508	518	
185	PEROSA CANAVESE	1	1	2	9	9	14	19	19	
186	PERRERO	14	15	18	104	107	175	115	118	
187	PERTUSIO	4	4	6	37	38	69	47	50	
188	PESSINETTO	5	5	6	95	95	141	104	104	
189	PIANEZZA	25	25	33	550	560	1.341	1.107	1.115	
190	PINASCA	11	11	13	156	162	240	301	328	
191	PINEROLO	171	174	231	1.916	1.986	3.521	4.593	4.789	
192	PINO TORINESE	7	7	7	181	184	344	472	474	
193	PIOBESI TORINESE	11	12	13	106	112	226	296	307	
194	PIOSSASCO	58	61	90	583	605	1.373	1.506	1.577	
195	PISCINA	3	3	3	94	95	190	282	284	
196	PIVERONE	1	1	1	14	14	21	71	77	
197	POIRINO	27	28	31	285	293	557	721	735	
198	POMARETTO	7	7	7	69	69	113	126	129	
199	PONT-CANAVESE	44	44	49	451	451	732	587	589	
200	PORTE	10	10	13	39	39	61	89	90	
201	PRAGELATO	13	13	18	59	59	98	69	69	
202	PRALI	4	4	4	53	53	85	49	49	
203	PRALORMO	4	4	4	56	57	94	98	98	
204	PRAMOLLO	—	—	—	38	38	63	55	57	
205	PRAROSTINO	17	17	19	57	57	99	121	121	
206	PRASCORSANO	4	4	4	55	55	103	76	79	
207	PRATIGLIONE	1	1	3	51	51	91	87	87	
208	QUAGLIUZZO	5	6	6	10	10	13	30	33	
209	QUASSOLO	—	—	—	11	14	28	44	51	
210	QUINCINETTO	2	2	2	34	34	67	90	90	
211	REANO	6	6	7	69	69	99	106	106	
212	RIBORDONE	5	5	6	32	32	36	40	40	
213	RIVALBA	3	3	3	17	17	32	43	43	
214	RIVALTA DI TORINO	27	29	40	848	864	2.419	1.393	1.413	
215	RIVA PRESSO CHIERI	10	10	11	59	59	109	168	168	
216	RIVARA	16	16	17	98	98	194	246	246	
217	RIVAROLO CANAVESE	32	32	51	451	456	863	1.116	1.143	
218	RIVAROSSA	4	4	4	51	53	89	111	118	
219	RIVOLI	140	142	246	3.450	3.531	8.934	6.190	6.388	
220	ROBASSOMERO	7	7	11	105	107	200	245	250	
221	ROCCA CANAVESE	15	16	16	130	132	211	182	186	
222	ROLETTO	5	6	7	41	43	73	89	92	
223	ROMANO CANAVESE	9	9	15	76	77	151	191	193	
224	RONCO CANAVESE	16	16	28	66	66	105	88	88	
225	RONDISSONE	18	18	21	87	87	178	205	207	
226	RORA'	6	6	7	18	18	28	28	28	
228	ROSTA	3	3	7	95	98	186	215	217	
227	ROURE	16	16	19	109	110	175	131	135	
229	RUBIANA	14	14	20	71	71	103	134	134	
230	RUEGLIO	5	5	6	90	92	147	137	140	
231	SALASSA	3	3	6	73	73	131	151	152	
232	SALBERTRAND	—	—	—	33	34	76	56	56	
233	SALERANO CANAVESE	—	—	—	15	15	24	41	42	
234	SALZA DI PINEROLO	3	3	5	21	22	44	5	5	
235	SAMONE	5	5	8	49	49	92	106	107	
236	SAN BENIGNO CANAVESE	15	15	20	196	196	378	411	413	
237	SAN CARLO CANAVESE	8	8	13	90	90	166	253	255	

per numero di stanze

CON STANZE											Codice dei Comuni
panti	4			5			6 e più				
	Abitazioni	Occupanti		Abitazioni	Occupanti		Abitazioni	Stanze	Occupanti		
		Famiglie	Componenti		Famiglie	Componenti			Famiglie	Componenti	
Componenti											
157	104	104	255	52	52	149	51	339	52	162	159
540	478	484	1.408	264	269	817	152	1.050	154	507	160
1.263	640	646	1.818	273	275	910	181	1.248	183	634	161
120	99	99	245	55	55	145	55	406	57	168	162
97	83	83	218	44	44	123	50	343	50	146	163
19.071	2.048	2.104	6.811	767	784	3.076	307	2.029	321	1.279	164
80	19	19	53	12	14	35	5	42	5	11	165
1.576	766	793	2.294	340	353	1.098	232	1.655	238	796	166
67	61	65	173	18	19	58	14	94	16	54	167
2.533	702	725	2.307	225	232	807	120	874	127	498	168
144	59	59	176	21	21	64	20	142	20	51	169
197	161	166	449	81	83	232	93	689	99	307	170
6.291	1.377	1.452	4.461	557	590	2.153	287	2.585	309	1.137	171
151	105	111	247	50	50	139	56	389	60	187	172
129	124	126	368	35	38	131	28	186	30	116	173
80	56	61	159	31	35	108	44	311	51	168	174
497	182	184	533	103	105	332	76	528	78	244	175
255	150	160	427	61	68	225	40	268	46	129	176
135	92	97	227	69	71	202	70	478	72	218	177
301	184	184	514	111	111	357	117	856	117	393	178
55	51	56	134	35	37	93	55	395	63	181	179
69	66	71	192	39	40	128	52	363	57	203	180
518	408	411	1.195	378	384	1.219	239	1.608	247	773	181
52	31	31	68	24	24	55	16	101	16	52	182
491	312	313	867	195	195	647	255	1.849	255	903	183
1.271	552	570	1.581	178	190	577	88	601	90	283	184
40	55	61	138	38	43	128	41	329	45	112	185
262	119	124	319	41	42	137	38	260	42	136	186
124	70	74	200	42	46	140	25	183	25	87	187
215	80	81	203	38	38	124	16	115	16	52	188
3.206	936	953	2.862	408	418	1.399	308	2.439	318	1.079	189
721	385	419	1.054	143	162	448	91	679	102	270	190
11.356	4.225	4.484	12.158	1.555	1.691	5.037	874	6.092	957	2.926	191
1.159	749	756	2.068	536	539	1.659	675	4.919	683	2.433	192
846	283	319	915	120	136	445	86	624	108	345	193
4.597	1.756	1.830	5.905	614	649	2.236	308	2.122	336	1.187	194
743	326	333	1.018	113	113	380	81	636	85	298	195
126	123	130	303	125	145	363	113	857	125	351	196
1.976	829	842	2.553	358	365	1.245	350	2.509	359	1.383	197
292	190	195	534	58	59	187	33	219	36	97	198
1.338	524	524	1.418	154	154	441	93	652	93	284	199
204	149	150	402	55	56	181	29	198	32	84	200
156	37	37	95	18	18	66	14	128	14	50	201
135	35	35	115	7	7	27	11	87	11	41	202
218	156	160	476	77	81	273	83	645	86	305	203
123	30	30	83	18	18	53	10	72	12	36	204
256	104	104	284	55	55	159	37	273	39	127	205
180	70	73	197	36	41	90	28	200	29	77	206
198	71	71	187	23	23	66	33	241	33	109	207
62	42	46	116	18	21	64	24	173	26	70	208
110	51	58	123	35	41	107	31	216	38	95	209
208	148	151	404	91	91	277	68	487	72	235	210
237	146	148	383	62	62	185	66	475	68	203	211
63	27	27	51	5	5	9	3	19	3	4	212
106	109	109	312	61	61	198	49	357	49	158	213
4.573	1.199	1.216	4.042	446	456	1.565	326	2.248	333	1.276	214
434	297	297	869	196	196	655	175	1.255	175	677	215
647	307	307	903	139	139	469	128	1.031	128	437	216
2.888	1.330	1.374	3.954	621	639	2.063	449	3.733	471	1.577	217
270	76	84	220	59	66	176	62	444	66	210	218
19.092	3.892	4.059	12.513	1.368	1.456	4.971	913	7.614	973	3.365	219
683	360	361	1.110	128	136	429	83	604	86	295	220
381	190	194	490	77	77	215	77	541	81	239	221
214	180	189	504	93	101	320	70	496	78	228	222
474	367	370	1.096	210	211	687	126	916	129	402	223
166	47	47	101	13	13	38	9	68	9	26	224
525	207	208	580	80	82	257	66	452	68	214	225
65	29	29	90	7	7	19	16	129	16	43	226
530	404	414	1.194	203	207	659	170	1.231	178	600	228
282	157	163	422	50	53	171	19	141	21	50	227
289	161	161	409	65	65	182	60	526	61	187	229
279	84	90	211	40	43	105	57	467	68	177	230
401	182	187	477	93	98	312	83	608	95	288	231
132	54	56	143	19	19	56	16	139	19	53	232
98	48	51	112	31	31	101	30	202	32	92	233
12	11	11	27	6	6	13	1	6	1	3	234
239	164	171	464	98	102	293	62	421	64	189	235
1.132	536	539	1.618	227	228	740	147	1.321	150	503	236
683	380	383	1.167	175	176	566	132	921	134	489	237

segue TAV. 18 — Abitazioni occupate

Codice dei Comuni	COMUNI	ABITAZIONI							
		1			2			3	
		Abitazioni	Occupanti		Abitazioni	Occupanti		Abitazioni	Occu
			Famiglie	Componenti		Famiglie	Componenti		Famiglie
238	SAN COLOMBANO BELMONTE	1	1	1	27	27	41	37	37
239	SAN DIDERO	4	5	5	29	30	40	41	41
240	SAN FRANCESCO AL CAMPO	22	22	31	164	168	282	293	299
241	SANGANO	6	6	6	76	78	161	216	225
242	SAN GERMANO CHISONE	7	7	9	116	117	195	204	204
243	SAN GILLIO	10	10	16	71	72	168	173	174
244	SAN GIORGIO CANAVESE	4	4	4	89	89	139	191	192
245	SAN GIORIO DI SUSÀ	7	7	9	87	88	139	86	87
246	SAN GIUSTO CANAVESE	11	12	15	105	109	195	259	266
247	SAN MARTINO CANAVESE	1	1	1	29	29	49	50	51
248	SAN MAURIZIO CANAVESE	34	34	47	381	382	756	701	705
249	SAN MAURO TORINESE	42	43	56	907	914	2.022	1.697	1.735
250	SAN PIETRO VAL LEMINA	5	5	5	32	32	47	68	71
251	SAN PONSO	1	1	1	19	19	30	21	21
252	SAN RAFFAELE CIMENA	14	15	23	99	101	204	221	221
253	SAN SEBASTIANO DA PO	3	3	3	57	57	106	123	123
254	SAN SECONDO DI PINEROLO	9	9	12	101	105	158	254	265
255	SANT'AMBROGIO DI TORINO	15	15	28	166	166	367	416	417
256	SANT'ANTONINO DI SUSÀ	6	6	8	170	170	307	427	427
257	SANTENA	34	34	50	288	289	673	1.023	1.027
258	SAUZE DI CESANA	5	5	8	20	20	32	21	21
259	SAUZE D'OULX	16	16	27	91	91	215	109	109
260	SCALENGHE	37	37	42	123	123	224	228	228
261	SCARMAGNO	5	5	5	33	33	63	66	66
262	SCIOLZE	2	2	2	41	41	72	76	76
263	SESTRIERE	19	19	32	83	86	220	95	96
264	SETTIMO ROTTARO	1	1	1	24	24	31	27	27
265	SETTIMO TORINESE	125	129	208	3.130	3.180	8.229	5.728	5.834
266	SETTIMO VITTONÈ	13	13	14	102	102	195	155	156
267	SPARONE	13	13	14	142	143	258	182	182
268	STRAMBINELLO	—	—	—	9	9	9	19	20
269	STRAMBINO	14	16	27	193	195	345	446	457
270	SUSÀ	25	26	30	299	303	637	723	751
271	TAVAGNASCO	—	—	—	36	38	59	84	93
272	TORINO	9.346	9.590	13.892	111.377	113.298	250.415	145.746	148.499
273	TORRAZZA PIEMONTE	14	14	24	103	105	190	203	206
274	TORRE CANAVESE	1	2	2	28	30	48	41	44
275	TORRE PELLICE	24	25	29	354	366	565	580	604
276	TRANA	12	12	21	122	122	205	233	233
277	TRAUSELLA	—	—	—	18	18	29	24	24
278	TRAVERSELLA	2	2	2	73	73	134	90	90
279	TRAVES	3	3	6	46	46	82	62	62
280	TROFARELLO	27	27	42	510	512	1.196	938	949
281	USSEAU	6	6	7	37	37	66	45	45
282	USSEGLIO	11	11	15	48	48	96	41	41
283	VAIE	7	7	9	79	80	136	108	108
284	VAL DELLA TORRE	9	9	15	146	148	286	221	227
285	VALGIOIE	5	5	6	34	34	55	53	53
286	VALLO TORINESE	6	6	7	44	46	70	55	55
287	VALPERGA	9	9	9	168	168	277	306	306
288	VALPRATO SOANA	2	2	3	25	25	39	30	30
289	VARISELLA	7	7	8	64	65	112	58	62
290	VAUDA CANAVESE	5	5	7	73	73	121	106	106
292	VENARIA	113	115	196	2.136	2.177	5.108	3.253	3.321
291	VENAUS	1	1	1	55	55	86	71	71
293	VEROLENGO	40	40	52	200	200	354	426	426
294	VERRUA SAVOIA	12	13	16	54	55	88	125	126
295	VESTIGNE'	1	1	2	42	45	60	65	68
296	VIALFRE'	—	—	—	3	3	5	11	11
297	VICO CANAVESE	5	5	7	63	65	118	122	127
298	VIDRACCO	5	5	5	18	18	21	36	36
299	VIGONE	25	25	34	158	159	294	400	401
300	VILLAFRANCA PIEMONTE	13	13	19	152	155	239	328	329
301	VILLANOVA CANAVESE	5	5	6	65	67	111	90	95
302	VILLARBASSE	10	10	19	58	58	94	148	149
303	VILLAR DORA	24	24	29	124	127	205	229	233
304	VILLAREGGIA	18	18	22	56	56	90	72	72
305	VILLAR FOCCHIARDO	20	20	29	165	165	269	227	232
306	VILLAR PELLICE	10	10	13	90	90	158	123	123
307	VILLAR PEROSA	5	5	5	173	173	311	521	521
308	VILLASTELLONE	7	7	8	180	181	406	528	535
309	VINOVO	38	40	56	567	588	1.441	1.157	1.184
310	VIRLE PIEMONTE	6	6	8	32	32	51	50	51
311	VISCHE	22	22	23	89	89	116	101	101
312	VISTRORIO	2	2	7	13	13	23	32	35
313	VIU'	17	17	18	148	149	263	198	200
314	VOLPIANO	26	26	43	484	485	1.046	1.067	1.073
315	VOLVERA	15	16	16	227	232	542	707	737
	TOTALE PROVINCIA	14.427	14.753	21.145	183.538	186.657	411.338	278.627	284.245

per numero di stanze

CON STANZE											Codice dei Comuni
panti	4			5			6 e più				
	Abitazioni	Occupanti		Abitazioni	Occupanti		Abitazioni	Stanze	Occupanti		
		Famiglie	Componenti		Famiglie	Componenti			Famiglie	Componenti	
Componenti											
75	31	31	81	12	12	37	13	83	13	44	238
91	47	51	128	19	19	57	10	64	10	28	239
733	420	434	1.191	220	235	707	150	1.026	155	524	240
619	286	304	909	155	165	527	85	620	90	302	241
454	254	255	702	80	80	248	41	292	41	126	242
481	224	224	692	86	86	299	80	550	80	287	243
428	261	267	714	132	136	396	146	1.034	148	487	244
195	103	108	280	45	50	129	24	167	26	72	245
610	300	323	827	143	157	421	172	1.269	200	566	246
103	89	90	243	50	51	139	62	426	62	175	247
1.835	782	787	2.314	270	277	848	201	1.367	207	708	248
4.886	1.368	1.395	4.285	559	578	1.878	380	2.735	392	1.377	249
170	124	127	335	60	61	224	93	683	96	342	250
52	37	37	104	10	10	35	14	106	14	34	251
605	247	249	744	109	109	354	85	645	85	267	252
259	190	190	477	100	100	268	91	666	92	294	253
597	420	437	1.189	222	238	698	146	1.054	160	521	254
1.146	505	510	1.539	201	202	651	103	737	103	349	255
1.108	547	547	1.655	166	166	518	116	806	116	367	256
3.162	1.273	1.290	4.135	385	397	1.312	248	1.714	256	898	257
56	16	16	38	7	7	21	2	15	2	4	258
296	64	64	177	36	36	122	22	171	22	80	259
592	281	283	823	157	158	510	94	683	95	349	260
164	86	90	227	56	61	187	54	384	64	151	261
176	148	148	392	68	68	211	63	471	63	195	262
264	45	46	138	16	17	54	11	115	11	37	263
49	82	82	210	38	38	126	50	341	50	148	264
18.339	3.337	3.437	11.452	1.022	1.043	3.902	515	4.863	544	1.987	265
366	192	195	553	114	117	331	103	749	110	337	266
429	143	143	413	44	44	137	36	301	36	82	267
48	23	25	62	27	30	80	19	134	21	59	268
1.081	720	752	2.054	394	426	1.230	397	3.083	462	1.359	269
1.865	812	847	2.382	377	396	1.205	225	1.556	245	689	270
209	115	119	314	60	66	200	27	177	29	86	271
390.711	88.021	90.186	257.231	36.846	37.896	118.805	20.328	139.364	21.114	67.075	272
492	248	251	711	118	120	365	92	720	93	296	273
83	68	70	178	49	55	163	33	220	36	104	274
1.247	618	657	1.597	213	226	615	169	1.196	185	470	275
562	328	328	910	141	141	400	123	864	123	377	276
54	17	17	49	6	6	19	11	85	11	31	277
201	54	54	118	32	32	75	23	215	23	61	278
119	86	86	232	28	28	79	23	203	23	61	279
2.691	736	744	2.313	218	225	739	183	1.288	190	665	280
86	19	19	49	8	8	18	12	95	12	29	281
106	33	33	94	20	20	53	8	63	8	18	282
243	147	148	409	56	58	173	34	234	34	85	283
568	293	301	883	146	148	467	102	714	105	333	284
93	34	34	92	22	22	54	20	143	20	58	285
129	98	99	277	34	35	108	25	174	26	74	286
776	468	468	1.367	188	188	542	129	894	129	439	287
57	14	16	28	11	14	26	22	205	28	64	288
139	95	99	269	28	30	84	18	129	19	56	289
260	139	139	387	70	70	199	47	322	47	156	290
9.634	2.009	2.060	6.493	924	962	3.870	271	2.418	288	1.136	292
178	119	119	360	64	64	242	34	227	34	120	291
1.021	530	535	1.500	264	267	822	267	2.173	269	877	293
251	168	168	376	113	114	306	94	710	95	268	294
137	119	127	297	60	66	179	87	789	96	278	295
19	36	38	95	20	27	70	18	140	28	73	296
262	89	93	239	66	77	181	74	570	80	212	297
82	51	51	127	25	25	68	13	85	13	43	298
998	689	690	2.043	237	238	777	265	2.009	267	960	299
786	563	577	1.693	261	272	884	266	1.940	291	1.028	300
231	144	149	427	37	41	123	31	218	32	116	301
351	252	257	714	167	173	528	165	1.163	174	600	302
583	248	258	709	69	72	233	62	452	63	207	303
140	123	123	300	69	69	223	74	530	74	237	304
533	259	263	726	78	80	223	63	454	64	195	305
292	157	157	441	62	62	201	37	288	37	114	306
1.300	625	627	1.773	173	173	552	82	602	82	285	307
1.524	537	544	1.635	160	161	500	143	1.260	143	515	308
3.416	1.095	1.144	3.520	525	554	1.785	338	2.477	361	1.242	309
117	94	98	274	67	72	231	49	350	55	185	310
206	182	182	452	86	86	233	116	1.055	116	313	311
77	48	53	127	29	31	92	54	536	61	142	312
470	147	148	390	46	47	115	45	338	45	127	313
2.976	1.306	1.324	3.982	470	480	1.560	314	2.669	321	1.080	314
2.225	722	764	2.633	208	226	843	100	731	107	397	315
760.039	213.056	218.605	631.838	88.920	91.926	291.566	57.628	413.610	60.157	196.026	

TAV. 19 - Abitazioni occupate

Codice dei Comuni	COMUNI	TOTALE ABITAZIONI		ACQUA POTABILE						ABITAZIONI	
		Numero	Stanze	Di acquedotto			Di pozzo o cisterna	TOTALE	Nell'abitazione		
				Nell'abi- tazione	Fuori dell'abi- tazione	TOTALE			1	2 o più	
001	AGLIE'	995	4.256	900	18	918	67	985	695	129	
002	AIRASCA	983	3.307	765	4	769	210	979	866	79	
003	ALA DI STURA	197	650	180	11	191	—	191	115	16	
004	ALBIANO D'IVREA	579	2.589	501	8	509	70	579	432	68	
005	ALICE SUPERIORE	233	975	198	13	211	11	222	153	25	
006	ALMESE	1.628	6.467	1.494	10	1.504	108	1.612	1.137	246	
007	ALPETTE	163	568	156	5	161	1	162	93	21	
008	ALPIGNANO	4.233	14.774	4.200	25	4.225	5	4.230	3.509	472	
009	ANDEZENO	508	2.133	386	6	392	106	498	378	83	
010	ANDRATE	205	889	171	1	172	3	175	116	40	
011	ANGROGNA	308	1.022	203	45	248	29	277	112	32	
012	ARIGNANO	264	1.104	164	1	165	26	191	175	33	
013	AVIGLIANA	3.248	12.609	3.066	24	3.090	148	3.238	2.568	390	
014	AZEGLIO	464	2.135	445	—	445	17	462	316	64	
015	BAIRO	314	1.250	220	12	232	80	312	195	38	
016	BALANGERO	1.061	4.369	926	17	943	106	1.049	708	124	
017	BALDISSERO CANAVESE	172	775	160	2	162	7	169	97	26	
018	BALDISSERO TORINESE	807	3.825	712	6	718	85	803	444	292	
019	BALME	64	172	60	3	63	—	63	47	3	
020	BANCHETTE	1.542	5.908	1.531	7	1.538	4	1.542	1.202	290	
021	BARBANIA	506	1.882	464	7	471	25	496	277	57	
022	BARDONECCHIA	1.182	4.289	1.174	5	1.179	2	1.181	969	158	
023	BARONE CANAVESE	212	917	212	—	212	—	212	130	40	
024	BEINASCO	5.813	18.674	5.746	27	5.773	34	5.807	5.001	623	
025	BIBIANA	1.047	3.985	924	30	954	86	1.040	758	71	
026	BOBBIO PELLICE	265	931	235	22	257	5	262	154	20	
027	BOLLENGO	736	3.264	686	12	698	31	729	471	122	
028	BORGARO TORINESE	2.639	8.782	2.433	15	2.448	182	2.630	2.253	281	
029	BORGIALLO	199	784	177	7	184	3	187	110	25	
030	BORGOFRANCO D'IVREA	1.303	5.768	1.249	22	1.271	23	1.294	905	217	
031	BORGOMASINO	371	1.760	354	2	356	9	365	234	47	
032	BORGONE SUSA	875	3.220	684	15	699	157	856	622	60	
033	BOSCONERO	880	3.701	731	7	738	141	879	649	123	
034	BRANDIZZO	2.343	8.106	832	19	851	1.461	2.312	1.872	226	
035	BRICHERASIO	1.277	4.966	1.185	28	1.213	59	1.272	912	147	
036	BROSSO	213	901	203	2	205	7	212	148	24	
037	BROZOLO	191	854	178	5	183	8	191	123	27	
038	BRUINO	1.801	7.439	1.760	8	1.768	23	1.791	1.320	420	
039	BRUSASCO	568	2.620	529	4	533	35	568	421	68	
040	BRUZOLO	468	1.932	449	6	455	2	457	296	48	
041	BURIASCO	387	1.754	351	4	355	32	387	274	54	
042	BUROLO	404	2.031	378	3	381	18	399	228	122	
043	BUSANO	403	1.588	387	3	390	13	403	301	44	
044	BUSSOLENO	2.446	9.332	2.410	23	2.433	2	2.435	1.809	194	
045	BUTTLIGIERA ALTA	1.787	7.005	1.762	11	1.773	9	1.782	1.308	352	
046	CAFASSE	1.377	5.480	1.277	9	1.286	82	1.368	1.005	155	
047	CALUSO	2.824	11.440	2.783	25	2.808	11	2.819	2.015	357	
048	CAMBIANO	1.726	6.857	1.698	8	1.706	18	1.724	1.395	250	
049	CAMPIGLIONE-FENILE	394	1.586	380	3	383	10	393	269	29	
050	CANDIA CANAVESE	507	2.194	497	3	500	5	505	322	94	
051	CANDIOLO	1.123	4.221	651	9	660	452	1.112	914	143	
052	CANISCHIO	159	574	129	20	149	6	155	70	12	
053	CANTALUPA	598	2.429	562	7	569	22	591	385	111	
054	CANTOIRA	265	773	242	19	261	2	263	161	19	
055	CAPRIE	637	2.135	604	11	615	10	625	445	43	
056	CARAVINO	458	2.072	441	8	449	6	455	292	48	
057	CAREMA	398	1.570	360	4	364	9	373	262	50	
058	CARIGNANO	3.135	11.826	2.439	19	2.458	666	3.124	2.464	327	
059	CARMAGNOLA	7.797	29.308	6.481	74	6.555	1.209	7.764	6.466	778	
060	CASALBORGONE	623	2.509	449	6	455	148	603	424	61	
061	CASCINETTE D'IVREA	594	2.681	584	3	587	6	593	366	167	
062	CASELETTE	761	3.055	749	2	751	9	760	525	197	
063	CASELLE TORINESE	4.129	14.160	3.191	40	3.231	867	4.098	3.121	363	
064	CASTAGNETO PO	383	1.756	369	3	372	10	382	249	94	
065	CASTAGNOLE PIEMONTE	501	2.116	327	6	333	162	495	360	58	
066	CASTELLAMONTE	3.452	13.554	3.258	49	3.307	107	3.414	2.345	389	
067	CASTELNUOVO NIGRA	250	833	193	36	229	3	232	133	13	
068	CASTIGLIONE TORINESE	1.620	6.599	1.536	5	1.541	73	1.614	1.195	327	
069	CAVAGNOLO	768	3.144	696	1	697	66	763	575	112	
070	CAVOUR	1.708	6.743	1.481	44	1.525	174	1.699	1.104	122	
071	CERCENASCO	570	2.263	67	6	73	496	569	414	43	
072	CERES	450	1.490	415	24	439	2	441	282	37	
073	CERESOLE REALE	76	266	71	5	76	—	76	55	6	
074	CESANA TORINESE	357	1.270	335	14	349	4	353	265	48	
075	CHIALAMBERTO	165	524	143	21	164	—	164	90	9	
076	CHIANOCCO	568	2.100	546	9	555	—	555	383	50	
077	CHIAVERANO	822	3.711	797	11	808	10	818	505	191	
078	CHIERI	10.349	39.619	9.913	63	9.976	342	10.318	8.396	1.320	
079	CHIESANUOVA	100	405	83	11	94	2	96	45	12	

per servizio installato

FORNITE DI						BAGNO	ELETTICITÀ	RISCALDAMENTO		ABITAZIONI SFORNITE DI ACQUA POTABILE E GABINETTO	Codice dei Comuni
GABINETTO								Impianto fisso	Con apparecchi singoli		
TOTALE	di cui con scarico	Fuori dell'abitazione		TOTALE							
		TOTALE	di cui con scarico	Numero	di cui con scarico						
824	709	148	38	972	747	781	987	542	437	—	001
945	920	33	11	978	931	924	981	827	152	1	002
131	124	65	24	196	148	109	195	52	145	—	003
500	494	71	32	571	526	478	576	242	333	—	004
178	166	44	8	222	174	165	230	74	156	3	005
1.383	1.319	236	70	1.619	1.389	1.386	1.624	1.085	538	—	006
114	112	48	32	162	144	111	159	59	100	—	007
3.981	3.941	231	101	4.212	4.042	3.944	4.227	3.655	557	1	008
461	427	39	9	500	436	440	508	379	126	—	009
156	153	45	14	201	167	131	199	48	156	3	010
144	138	148	21	292	159	147	276	43	264	5	011
208	197	49	13	257	210	203	263	177	87	3	012
2.958	2.884	274	122	3.232	3.006	2.938	3.243	2.396	847	3	013
380	349	76	33	456	382	371	462	188	273	—	014
233	228	79	5	312	233	229	314	127	187	—	015
832	800	213	83	1.045	883	823	1.060	616	434	1	016
123	119	47	19	170	138	123	170	74	97	1	017
736	651	62	11	798	662	722	807	617	186	—	018
50	40	12	5	62	45	23	63	8	54	—	019
1.492	1.324	31	24	1.523	1.348	1.484	1.542	1.421	119	—	020
334	314	165	27	499	341	334	501	172	331	3	021
1.127	1.086	46	14	1.173	1.100	1.098	1.182	971	205	—	022
170	159	42	22	212	181	162	212	99	113	—	023
5.624	5.382	178	115	5.802	5.497	5.604	5.812	5.455	343	—	024
829	765	208	45	1.037	810	799	1.035	544	498	2	025
174	166	88	25	262	191	154	257	44	220	—	026
593	579	128	43	721	622	592	730	291	431	2	027
2.534	2.410	98	48	2.632	2.458	2.520	2.634	2.373	254	—	028
135	118	53	16	188	134	123	199	53	146	—	029
1.122	1.017	175	74	1.297	1.091	1.132	1.302	671	626	—	030
281	253	84	31	365	284	274	368	150	219	1	031
682	622	175	53	857	675	670	871	496	376	3	032
772	718	101	28	873	746	765	876	600	276	—	033
2.098	1.883	226	63	2.324	1.946	2.085	2.341	1.734	604	2	034
1.059	1.036	183	53	1.242	1.089	1.011	1.271	677	599	2	035
172	162	37	23	209	185	159	209	62	148	—	036
150	150	37	9	187	159	143	191	69	120	—	037
1.740	1.619	54	20	1.794	1.639	1.728	1.799	1.619	180	1	038
489	471	72	10	561	481	454	554	303	262	—	039
344	302	115	24	459	326	352	459	276	188	3	040
328	321	49	21	377	342	330	385	239	147	—	041
350	344	46	15	396	359	349	395	239	160	1	042
345	337	54	24	399	361	334	402	237	165	—	043
2.003	1.880	429	226	2.432	2.106	1.963	2.428	1.487	946	—	044
1.660	1.558	121	48	1.781	1.606	1.666	1.779	1.522	257	—	045
1.160	1.116	207	31	1.367	1.147	1.146	1.364	1.011	356	—	046
2.372	2.279	431	205	2.803	2.484	2.418	2.812	1.830	988	—	047
1.645	1.502	72	34	1.717	1.536	1.615	1.715	1.430	290	—	048
298	279	87	18	385	297	294	394	169	222	—	049
416	398	78	33	494	431	399	506	242	262	—	050
1.057	1.018	64	10	1.121	1.028	1.042	1.122	968	153	—	051
82	71	75	13	157	84	74	156	21	133	—	052
496	479	79	26	575	505	483	595	322	274	1	053
180	175	84	42	264	217	154	262	72	190	—	054
488	463	135	37	623	500	487	634	343	293	1	055
340	333	110	77	450	410	359	455	133	323	2	056
312	284	75	24	387	308	302	397	134	262	2	057
2.791	2.773	327	184	3.118	2.957	2.752	3.134	2.367	761	1	058
7.244	6.993	504	179	7.748	7.172	7.141	7.783	6.491	1.277	2	059
485	448	124	13	609	461	438	615	288	334	1	060
533	475	57	19	590	494	534	592	395	195	—	061
722	717	38	18	760	735	714	760	606	155	—	062
3.484	3.330	631	250	4.115	3.580	3.467	4.124	2.983	1.132	2	063
343	328	33	8	376	336	323	383	201	178	—	064
418	403	78	27	496	430	408	500	283	216	1	065
2.734	2.505	639	197	3.373	2.702	2.652	3.436	1.603	1.806	3	066
146	126	92	24	238	150	107	229	25	224	1	067
1.522	1.420	86	34	1.608	1.454	1.484	1.617	1.305	307	1	068
687	684	79	16	766	700	671	768	529	238	—	069
1.226	1.132	387	123	1.613	1.255	1.192	1.697	839	856	4	070
457	455	106	17	563	472	457	569	347	223	—	071
319	305	126	80	445	385	281	448	128	316	1	072
61	57	15	9	76	66	48	75	25	49	—	073
313	287	37	16	350	303	290	357	224	132	1	074
99	97	66	13	165	110	93	163	33	131	—	075
433	421	114	41	547	462	438	563	309	258	6	076
696	674	116	45	812	719	699	818	421	393	—	077
9.716	8.657	550	249	10.266	8.906	9.493	10.318	8.988	1.313	—	078
57	50	41	4	98	54	47	100	22	77	1	079

segue TAV. 19 — Abitazioni occupate

Codice dei Comuni	COMUNI	TOTALE ABITAZIONI		ACQUA POTABILE							ABITAZIONI	
		Numero	Stanze	Di acquedotto			Di pozzo o cisterna	TOTALE	Nell'abitazione			
				Nell'abitazione	Fuori dell'abitazione	TOTALE			1	2 o più		
080	CHIOMONTE	426	1.514	415	6	421	1	422	335	51		
081	CHIUSA DI SAN MICHELE	579	2.266	489	3	492	83	575	417	54		
082	CHIVASSO	8.896	30.778	8.605	44	8.649	228	8.877	7.188	740		
083	CICONIO	147	486	6	2	8	135	143	77	1		
084	CINTANO	99	367	74	14	88	2	90	54	12		
085	CINZANO	125	543	98	2	100	24	124	79	22		
086	CIRIE'	6.470	23.671	6.368	31	6.399	57	6.456	5.028	732		
087	CLAVIERE	62	192	61	1	62	—	62	49	13		
088	COASSOLO TORINESE	488	1.937	449	19	468	16	484	199	74		
089	COAZZE	1.026	3.664	1.001	18	1.019	5	1.024	720	95		
090	COLLEGO	15.697	51.849	15.552	99	15.651	19	15.670	13.017	2.029		
091	COLLERETTO CASTELNUOVO	165	617	150	12	162	2	164	107	14		
092	COLLERETTO GIACOSA	221	1.057	212	2	214	7	221	152	46		
093	CONDOVE	1.736	6.782	1.554	48	1.602	19	1.621	1.177	124		
094	CORIO	1.155	4.428	1.006	33	1.039	60	1.099	704	102		
095	COSSANO CANAVESE	244	1.020	231	8	239	3	242	128	26		
096	CUCEGLIO	304	1.273	292	3	295	7	302	229	33		
097	CUMIANA	2.189	8.620	1.863	23	1.886	289	2.175	1.630	264		
098	CUORGNE'	3.807	14.662	3.651	83	3.734	47	3.781	2.688	464		
099	DRUENTO	2.425	8.471	2.381	14	2.395	28	2.423	1.987	271		
100	EXILLES	165	542	160	3	163	—	163	118	8		
101	FAVRIA	1.450	5.799	1.308	12	1.320	128	1.448	1.050	153		
102	FELETTO	792	3.058	695	3	698	89	787	603	88		
103	FENESTRELLE	375	1.247	370	3	373	1	374	277	26		
104	FIANO	836	3.557	818	2	820	12	832	499	225		
105	FIORANO CANAVESE	353	1.507	341	5	346	4	350	223	47		
106	FOGLIZZO	773	3.252	739	13	752	20	772	480	98		
107	FORNO CANAVESE	1.500	6.037	1.484	2	1.486	10	1.496	1.030	207		
108	FRASSINETTO	145	438	73	20	93	29	122	31	6		
109	FRONT	513	1.908	490	7	497	13	510	333	45		
110	FROSSASCO	746	3.120	710	3	713	32	745	538	130		
111	GARZIGLIANA	186	709	172	6	178	6	184	30	2		
112	GASSINO TORINESE	3.077	11.122	2.934	16	2.950	121	3.071	2.513	298		
113	GERMAGNANO	518	1.850	511	4	515	2	517	386	47		
114	GIAGLIONE	261	1.030	256	5	261	—	261	171	22		
115	GIAVENO	4.320	16.068	4.229	24	4.253	47	4.300	3.110	540		
116	GIVOLETTO	592	2.452	579	1	580	9	589	364	180		
117	GRAVERE	225	810	216	6	222	3	225	169	22		
118	GROSCAVALLO	120	423	109	8	117	1	118	50	18		
119	GROSSO	317	1.259	284	9	293	21	314	201	29		
120	GRUGLIASCO	10.793	33.777	10.698	51	10.749	32	10.781	9.427	1.041		
121	INGRIA	81	228	48	23	71	—	71	18	3		
122	INVERSO PINASCA	245	912	227	10	237	2	239	176	12		
123	ISOLABELLA	77	366	62	—	62	15	77	47	10		
124	ISSIGLIO	184	673	157	12	169	11	180	115	8		
125	IVREA	9.842	42.298	9.720	39	9.759	60	9.819	6.613	2.704		
126	LA CASSA	347	1.273	335	4	339	5	344	248	54		
127	LA LOGGIA	1.716	6.433	910	11	921	779	1.700	1.447	166		
128	LANZO TORINESE	2.002	7.610	1.941	17	1.958	32	1.990	1.435	244		
129	LAURIANO	456	2.026	392	8	400	52	452	305	50		
130	LEINI	3.843	14.208	2.667	50	2.717	1.085	3.802	3.027	479		
131	LEMIE	163	471	134	25	159	1	160	67	7		
132	LESSOLO	771	3.102	730	16	746	16	762	518	92		
133	LEVONE	213	835	203	5	208	3	211	116	22		
134	LOCANA	858	3.008	696	66	762	3	765	529	71		
135	LOMBARDORE	489	1.822	450	3	453	29	482	355	74		
136	LOMBRIASCO	312	1.251	234	5	239	69	308	216	34		
137	LORANZE'	394	1.956	378	5	383	5	388	282	72		
138	LUGNACCO	147	591	135	9	144	2	146	95	20		
139	LUSERNA SAN GIOVANNI	2.939	11.078	2.774	48	2.822	96	2.918	2.202	274		
140	LUSERNETTA	209	761	193	—	193	8	201	123	9		
141	LUSIGLIE'	200	836	39	—	39	157	196	131	16		
142	MACELLO	359	1.514	323	13	336	21	357	225	49		
143	MAGLIONE	214	904	202	7	209	1	210	139	22		
144	MARENTINO	302	1.366	246	9	255	45	300	162	71		
145	MASSELLO	59	234	49	1	50	1	51	22	2		
146	MATHI	1.454	5.772	1.371	8	1.379	71	1.450	1.048	193		
147	MATTIE	280	917	266	4	270	5	275	162	12		
148	MAZZE'	1.312	5.537	1.263	20	1.283	22	1.305	849	161		
149	MEANA DI SUSÀ	371	1.407	358	4	362	7	369	271	23		
150	MERCENASCO	516	2.092	497	7	504	9	513	351	47		
151	MEUGLIANO	59	215	49	6	55	1	56	32	4		
152	MEZZENILE	448	1.477	395	30	425	9	434	213	26		
153	MOMBELLO DI TORINO	99	468	73	3	76	23	99	57	15		
154	MOMPANERO	276	922	265	4	269	4	273	173	13		
155	MONASTERO DI LANZO	205	563	173	20	193	6	199	70	11		
156	MONCALIERI	21.752	74.805	20.715	98	20.813	880	21.693	17.625	2.644		
157	MONCENISIO	18	49	17	1	18	—	18	16	—		
158	MONTALDO TORINESE	162	724	141	3	144	17	161	116	13		

per servizio installato

FORNITE DI						BAGNO	ELETTRICITÀ	RISCALDAMENTO		ABITAZIONI SFORNITE DI ACQUA POTABILE E GABINETTO	Codice dei Comuni
GABINETTO		Fuori dell'abitazione		TOTALE				Impianto fisso	Con apparecchi singoli		
TOTALE	di cui con scarico	TOTALE	di cui con scarico	Numero	di cui con scarico						
386	377	28	23	414	400	360	424	249	171	3	080
471	425	99	32	570	457	482	575	383	191	1	081
7.928	7.490	930	514	8.858	8.004	7.833	8.879	6.784	2.075	1	082
78	75	69	37	147	112	82	146	35	111	—	083
66	58	26	5	92	63	63	91	19	80	1	084
101	96	23	4	124	100	91	124	60	63	—	085
5.760	5.367	685	245	6.445	5.612	5.646	6.465	5.060	1.392	1	086
62	61	—	—	62	61	62	61	62	—	—	087
273	237	196	19	469	256	261	480	146	336	3	088
815	799	192	106	1.007	905	785	1.011	577	448	—	089
15.046	14.062	602	352	15.648	14.414	14.955	15.679	14.295	1.375	2	090
121	118	43	15	164	133	116	164	38	127	1	091
198	192	21	10	219	202	194	219	124	92	—	092
1.301	1.238	395	163	1.696	1.401	1.285	1.691	1.043	676	28	093
806	771	336	75	1.142	846	764	1.142	541	608	3	094
154	148	84	37	238	185	172	244	81	159	—	095
262	252	31	17	293	269	257	304	137	166	—	096
1.894	1.861	256	123	2.150	1.984	1.858	2.183	1.455	730	—	097
3.152	2.970	614	282	3.766	3.252	3.045	3.796	2.282	1.503	5	098
2.258	2.038	145	59	2.403	2.097	2.238	2.423	2.041	371	1	099
126	123	35	30	161	153	85	165	35	130	—	100
1.203	1.110	230	80	1.433	1.190	1.187	1.444	937	504	—	101
691	688	98	57	789	745	681	788	550	237	—	102
303	295	71	60	374	355	274	374	126	249	—	103
724	706	95	17	819	723	722	835	583	247	2	104
270	265	82	30	352	295	268	352	180	172	—	105
578	541	188	68	766	609	582	770	326	444	1	106
1.237	1.217	244	124	1.481	1.341	1.223	1.496	921	574	1	107
37	34	105	14	142	48	29	138	14	130	1	108
378	353	120	40	498	393	367	513	268	244	—	109
668	649	72	37	740	686	647	745	463	281	—	110
32	24	84	27	116	51	124	185	53	133	1	111
2.811	2.663	251	115	3.062	2.778	2.713	3.076	2.322	738	—	112
433	404	83	38	516	442	432	517	345	171	—	113
193	186	60	35	253	221	198	260	106	154	—	114
3.650	3.580	644	338	4.294	3.918	3.596	4.314	2.824	1.475	3	115
544	538	46	14	590	552	540	590	454	138	—	116
191	173	31	9	222	182	185	224	120	104	—	117
68	65	50	20	118	85	53	120	21	97	—	118
230	221	80	14	310	235	226	316	161	156	—	119
10.468	9.880	304	166	10.772	10.046	10.326	10.781	9.877	894	1	120
21	19	54	17	75	36	14	78	2	78	1	121
188	182	44	11	232	193	185	242	116	129	—	122
57	56	12	—	69	56	56	77	50	27	—	123
123	111	55	9	178	120	103	180	41	141	1	124
9.317	8.661	481	306	9.798	8.967	9.154	9.830	7.822	1.991	1	125
302	293	30	2	332	295	298	347	224	121	1	126
1.613	1.598	98	61	1.711	1.659	1.624	1.713	1.522	193	—	127
1.679	1.649	317	156	1.996	1.805	1.642	1.995	1.239	745	—	128
355	348	99	21	454	369	347	448	247	207	—	129
3.506	3.314	314	112	3.820	3.426	3.493	3.820	3.293	536	1	130
74	64	87	18	161	82	48	163	20	142	—	131
610	558	146	37	756	595	604	763	308	452	—	132
138	133	70	7	208	140	143	208	73	140	—	133
600	546	250	62	850	608	522	849	326	529	1	134
429	410	55	21	484	431	424	483	331	158	1	135
250	240	62	14	312	254	251	311	211	100	—	136
354	337	38	17	392	354	353	386	243	151	—	137
115	99	30	6	145	105	106	141	59	87	1	138
2.476	2.388	452	222	2.928	2.610	2.473	2.913	1.740	1.190	—	139
132	127	61	7	193	134	128	200	50	158	5	140
147	138	43	16	190	154	142	200	86	111	1	141
274	254	74	13	348	267	259	358	165	193	—	142
161	150	46	13	207	163	164	213	84	129	1	143
233	220	61	7	294	227	222	302	167	130	—	144
24	22	28	13	52	35	24	59	1	58	4	145
1.241	1.196	208	74	1.449	1.270	1.219	1.449	999	446	—	146
174	170	100	46	274	216	176	276	96	181	—	147
1.010	933	283	76	1.293	1.009	1.033	1.307	669	637	1	148
294	282	75	42	369	324	278	370	142	226	—	149
398	371	93	24	491	395	403	508	216	288	2	150
36	34	22	3	58	37	32	57	10	49	—	151
239	213	190	38	429	251	241	432	98	343	3	152
72	66	27	—	99	66	69	99	48	47	—	153
186	180	83	29	269	209	186	273	96	179	1	154
81	77	123	9	204	86	75	203	20	185	—	155
20.269	18.168	1.308	653	21.577	18.821	19.789	21.734	18.577	3.059	5	156
16	15	2	—	18	15	8	18	2	16	—	157
129	107	29	6	158	113	119	162	78	78	—	158

segue TAV. 19 — Abitazioni occupate

Codice dei Comuni	COMUNI	TOTALE ABITAZIONI		ACQUA POTABILE						ABITAZIONI	
		Numero	Stanze	Di acquedotto			Di pozzo o cisterna	TOTALE	Nell'abitazione		
				Nell'abi- tazione	Fuori dell'abi- tazione	TOTALE			1	2 o più	
159	MONTALENGHE	336	1.335	323	3	326	9	335	220	50	
160	MONTALTO DORA	1.194	5.099	1.109	16	1.125	59	1.184	897	185	
161	MONTANARO	1.825	7.088	1.776	13	1.789	32	1.821	1.368	185	
162	MONTEU DA PO	296	1.296	289	2	291	4	295	211	34	
163	MORIONDO TORINESE	237	1.050	160	1	161	72	233	160	19	
164	NICHELINO	13.903	41.313	12.735	84	12.819	1.062	13.881	12.526	752	
165	NOASCA	154	433	97	54	151	—	151	44	7	
166	NOLE	2.163	8.627	2.090	11	2.101	61	2.162	1.584	311	
167	NOMAGLIO	144	562	137	1	138	1	139	111	14	
168	NONE	2.278	8.103	1.735	16	1.751	513	2.264	1.924	200	
169	NOVALESA	213	773	206	5	211	—	211	143	23	
170	OGLIANICO	454	2.052	381	4	385	69	454	271	66	
171	ORBASSANO	5.928	20.281	5.786	34	5.820	103	5.923	5.181	497	
172	ORIO CANAVESE	323	1.351	314	6	320	1	321	206	60	
173	OSASCO	273	1.077	265	5	270	3	273	184	24	
174	OSASIO	199	850	169	1	170	24	194	138	24	
175	OULX	730	2.690	710	3	713	10	723	546	98	
176	OZEGNA	381	1.530	299	4	303	74	377	267	42	
177	PALAZZO CANAVESE	326	1.448	307	4	311	15	326	215	63	
178	PANCALIERI	638	2.703	148	7	155	477	632	459	94	
179	PARELLA	181	884	168	1	169	11	180	120	43	
180	PAVAROLO	208	953	187	1	188	19	207	112	72	
181	PAVONE CANAVESE	1.353	5.981	1.290	22	1.312	31	1.343	778	382	
182	PECCO	105	437	98	1	99	4	103	80	7	
183	PECETTO TORINESE	1.074	4.882	1.024	3	1.027	45	1.072	622	411	
184	PEROSA ARGENTINA	1.631	5.810	1.560	12	1.572	46	1.618	1.237	123	
185	PEROSA CANAVESE	163	815	162	1	163	—	163	106	29	
186	PERRERO	431	1.508	403	10	413	11	424	216	21	
187	PERTUSIO	225	892	218	3	221	2	223	130	25	
188	PESSINETTO	338	1.132	313	6	319	16	335	191	26	
189	PIANEZZA	3.334	12.669	3.303	17	3.320	12	3.332	2.541	561	
190	PINASCA	1.087	4.160	1.049	16	1.065	14	1.079	816	105	
191	PINEROLO	13.334	48.549	13.156	70	13.226	84	13.310	10.678	1.302	
192	PINO TORINESE	2.620	12.380	2.509	14	2.523	89	2.612	1.439	1.093	
193	PIOBESI TORINESE	902	3.467	772	16	788	109	897	673	117	
194	PIOSSASCO	4.825	17.958	4.696	24	4.720	100	4.820	3.877	693	
195	PISCINA	899	3.542	840	14	854	41	895	681	86	
196	PIVERONE	447	2.216	339	1	340	105	445	281	105	
197	POIRINO	2.570	10.375	2.329	25	2.354	206	2.560	2.019	359	
198	POMARETTO	483	1.792	473	4	477	4	481	370	36	
199	PONT-CANAVESE	1.853	6.225	1.694	106	1.800	14	1.814	1.065	129	
200	PORTE	371	1.424	342	11	353	14	367	270	38	
201	PRAGELATO	210	704	203	5	208	—	208	169	17	
202	PRALI	159	519	144	11	155	—	155	81	11	
203	PRALORMO	474	2.064	450	8	458	15	473	338	80	
204	PRAMOLLO	151	523	143	3	146	—	146	84	9	
205	PRAROSTINO	391	1.458	341	21	362	26	388	227	29	
206	PRASCORSANO	269	1.002	259	5	264	5	269	156	20	
207	PRATIGLIONE	266	1.004	243	4	247	15	262	151	16	
208	QUAGLIUZZO	129	546	126	3	129	—	129	92	19	
209	QUASSOLO	172	749	165	4	169	—	169	125	23	
210	QUINCINETTO	433	1.874	418	10	428	2	430	292	81	
211	REANO	455	1.831	435	6	441	10	451	273	97	
212	RIBORDONE	112	341	94	16	110	1	111	51	1	
213	RIVALBA	282	1.264	162	3	165	109	274	175	63	
214	RIVALTA DI TORINO	4.239	15.176	4.189	22	4.211	23	4.234	3.385	731	
215	RIVA PRESSO CHIERI	905	4.055	800	11	811	89	900	626	202	
216	RIVARA	934	3.904	863	9	872	56	928	665	104	
217	RIVAROLO CANAVESE	3.999	16.440	3.766	36	3.802	182	3.984	2.940	535	
218	RIVAROSSA	363	1.482	342	3	345	13	358	215	78	
219	RIVOLI	15.953	55.632	15.811	84	15.895	34	15.929	13.377	1.786	
220	ROBASSOMERO	928	3.636	910	10	920	8	928	647	222	
221	ROCCA CANAVESE	671	2.507	636	17	653	13	666	378	65	
222	ROLETTO	478	2.035	442	2	444	31	475	304	121	
223	ROMANO CANAVESE	979	4.168	965	6	971	3	974	687	214	
224	RONCO CANAVESE	239	733	201	34	235	1	236	99	8	
225	RONDISSONE	663	2.487	645	9	654	8	662	461	55	
226	RORA'	104	406	81	8	89	12	101	64	11	
228	ROSTA	1.090	4.700	1.073	2	1.075	15	1.090	676	361	
227	ROURE	482	1.646	472	5	477	1	478	323	42	
229	RUBIANA	505	2.053	484	6	490	2	492	294	78	
230	RUEGLIO	413	1.599	375	14	389	18	407	272	39	
231	SALASSA	585	2.403	567	7	574	6	580	388	57	
232	SALBERTRAND	178	684	166	7	173	1	174	127	13	
233	SALERANO CANAVESE	165	702	162	3	165	—	165	116	22	
234	SALZA DI PINEROLO	47	140	39	3	42	5	47	12	—	
235	SAMONE	484	1.988	477	4	481	1	482	369	77	
236	SAN BENIGNO CANAVESE	1.532	6.240	818	17	835	689	1.524	1.074	234	
237	SAN CARLO CANAVESE	1.038	4.263	1.006	4	1.010	22	1.032	708	160	

per servizio installato

FORNITE DI						BAGNO	ELETTICITÀ	RISCALDAMENTO		ABITAZIONI SFORNITE DI ACQUA POTABILE E GABINETTO	Codice dei Comuni
GABINETTO		Fuori dell'abitazione		TOTALE				Impianto fisso	Con apparecchi singoli		
TOTALE	di cui con scarico	TOTALE	di cui con scarico	Numero	di cui con scarico						
270	253	54	18	324	271	272	335	172	163	—	159
1.082	1.071	108	54	1.190	1.125	1.089	1.186	777	413	1	160
1.553	1.401	258	89	1.811	1.490	1.564	1.823	1.133	687	—	161
245	243	51	19	296	262	240	296	135	160	—	162
179	168	53	6	232	174	176	236	125	108	—	163
13.278	12.690	574	350	13.852	13.040	13.146	13.892	12.727	1.120	—	164
51	50	90	13	141	63	46	153	19	134	1	165
1.895	1.860	263	81	2.158	1.941	1.868	2.162	1.636	521	—	166
125	114	18	9	143	123	109	144	50	93	—	167
2.124	2.038	141	44	2.265	2.082	2.115	2.274	1.955	316	1	168
166	154	36	13	202	167	136	213	58	155	—	169
337	312	114	26	451	338	346	454	221	231	—	170
5.678	5.564	241	135	5.919	5.699	5.604	5.919	5.221	695	—	171
266	244	46	14	312	258	265	320	194	125	1	172
208	202	62	16	270	218	212	272	145	126	—	173
162	153	33	5	195	158	151	199	116	83	—	174
644	622	79	23	723	645	616	730	480	245	—	175
309	291	71	21	380	312	296	381	186	195	1	176
278	271	44	10	322	281	276	325	148	175	—	177
553	534	81	37	634	571	540	636	457	178	—	178
163	158	14	10	177	168	162	181	125	55	1	179
184	154	23	1	207	155	175	205	138	70	—	180
1.160	1.050	147	51	1.307	1.101	1.146	1.344	747	586	2	181
87	79	14	3	101	82	82	103	31	74	—	182
1.033	925	26	10	1.059	935	1.005	1.072	906	160	—	183
1.360	1.327	257	141	1.617	1.468	1.362	1.629	1.000	623	1	184
135	129	24	13	159	142	135	163	94	68	—	185
237	227	140	90	377	317	257	427	90	341	5	186
155	145	66	23	221	168	156	222	78	145	1	187
217	207	117	66	334	273	204	337	101	234	—	188
3.102	2.942	216	98	3.318	3.040	3.055	3.331	2.792	529	—	189
921	900	155	83	1.076	983	911	1.078	689	397	1	190
11.980	11.453	1.285	887	13.265	12.340	11.676	13.306	9.847	3.426	7	191
2.532	2.273	69	19	2.601	2.292	2.480	2.619	2.313	292	—	192
790	743	103	27	893	770	791	902	701	199	—	193
4.570	4.425	220	97	4.790	4.522	4.537	4.819	4.233	579	—	194
767	724	124	24	891	748	767	895	606	290	—	195
386	356	56	25	442	381	382	446	206	237	1	196
2.378	2.180	161	49	2.539	2.229	2.305	2.570	2.087	470	1	197
406	380	75	47	481	427	398	482	256	227	—	198
1.194	1.167	641	390	1.835	1.557	1.177	1.849	809	1.033	2	199
308	297	56	29	364	326	301	370	227	140	—	200
186	174	23	6	209	180	150	207	84	124	—	201
92	88	62	17	154	105	89	158	50	109	—	202
418	385	44	8	462	393	397	471	294	177	1	203
93	89	55	5	148	94	85	151	30	121	2	204
256	250	99	45	355	295	257	389	110	251	—	205
176	169	89	38	265	207	175	269	83	185	—	206
167	160	89	56	256	216	189	265	68	197	—	207
111	94	6	2	117	96	107	129	59	68	—	208
148	137	23	14	171	151	136	172	52	119	—	209
373	365	55	45	428	410	360	431	211	222	—	210
370	314	74	18	444	332	368	451	275	176	1	211
52	52	59	34	111	86	20	112	—	112	—	212
238	207	37	3	275	210	228	280	159	122	—	213
4.116	3.759	97	26	4.213	3.785	4.084	4.235	3.914	320	—	214
828	789	74	16	902	805	817	904	718	180	—	215
769	725	156	55	925	780	764	928	493	431	—	216
3.475	3.388	495	288	3.970	3.676	3.444	3.970	2.920	1.070	1	217
293	276	67	31	360	307	289	362	232	131	—	218
15.163	13.988	737	423	15.900	14.411	14.987	15.919	13.983	1.912	2	219
869	838	58	30	927	868	859	927	769	156	—	220
443	428	221	32	664	460	433	670	272	397	—	221
425	417	42	14	467	431	418	477	309	167	—	222
901	821	64	17	965	838	877	976	644	325	1	223
107	99	128	34	235	133	89	236	37	202	—	224
516	425	142	66	658	491	513	659	362	298	—	225
75	56	28	3	103	59	59	91	14	89	—	226
1.037	986	50	29	1.087	1.015	1.042	1.090	920	170	—	228
365	355	102	67	467	422	362	480	164	317	2	227
372	365	131	49	503	414	368	498	255	249	—	229
311	294	88	34	399	328	273	402	90	321	1	230
445	413	130	61	575	474	446	584	309	276	3	231
140	135	37	10	177	145	113	176	64	113	—	232
138	114	25	15	163	129	139	165	70	94	—	233
12	12	31	5	43	17	9	47	—	47	—	234
446	419	35	15	481	434	438	484	286	194	—	235
1.308	1.242	214	73	1.522	1.315	1.296	1.527	1.133	393	1	236
868	853	161	18	1.029	871	866	1.034	679	358	—	237

segue TAV. 19 — Abitazioni occupate

Codice dei Comuni	COMUNI	TOTALE ABITAZIONI		ACQUA POTABILE						ABITAZIONI	
		Numero	Stanze	Di acquedotto			Di pozzo o cisterna	TOTALE	Nell'abitazione		
				Nell'abi- tazione	Fuori dell'abi- tazione	TOTALE			1	2 o più	
238	SAN COLOMBANO BELMONTE	121	433	113	6	119	—	119	71	15	
239	SAN DIDERO	150	532	120	4	124	13	137	77	8	
240	SAN FRANCESCO AL CAMPO	1.269	5.035	1.231	9	1.240	21	1.261	839	137	
241	SANGANO	824	3.345	812	4	816	8	824	621	186	
242	SAN GERMANO CHISONE	702	2.559	656	1	657	41	698	529	58	
243	SAN GILLIO	644	2.547	614	9	623	14	637	423	150	
244	SAN GIORGIO CANAVESE	823	3.493	695	3	698	125	823	564	107	
245	SAN GIORIO DI SUSÀ	352	1.243	317	1	318	3	321	162	17	
246	SAN GIUSTO CANAVESE	990	4.182	642	39	681	300	981	660	107	
247	SAN MARTINO CANAVESE	281	1.241	252	7	259	22	281	165	43	
248	SAN MAURIZIO CANAVESE	2.369	8.744	2.307	16	2.323	41	2.364	1.650	236	
249	SAN MAURO TORINESE	4.953	17.949	4.729	27	4.756	182	4.938	3.724	941	
250	SAN PIETRO VAL LEMINA	382	1.752	297	8	305	66	371	203	127	
251	SAN PONSO	102	406	96	1	97	4	101	61	6	
252	SAN RAFFAELE CIMENA	775	3.053	741	6	747	24	771	572	121	
253	SAN SEBASTIANO DA PO	564	2.412	447	8	455	104	559	370	66	
254	SAN SECONDO DI PINEROLO	1.152	4.817	1.074	10	1.084	62	1.146	759	220	
255	SANT'AMBROGIO DI TORINO	1.406	5.357	1.328	8	1.336	65	1.401	1.093	102	
256	SANT'ANTONINO DI SUSÀ	1.432	5.451	1.422	2	1.424	4	1.428	1.149	145	
257	SANTENA	3.251	12.410	3.047	21	3.068	171	3.239	2.665	424	
258	SAUZE DI CESANA	71	222	64	4	68	2	70	42	11	
259	SAUZE D'OULX	338	1.132	333	—	333	2	335	268	55	
260	SCALENGHE	920	3.559	414	34	448	462	910	646	82	
261	SCARMAGNO	300	1.277	294	4	298	1	299	188	51	
262	SCIOLZE	398	1.715	308	2	310	78	388	260	93	
263	SESTRIERE	269	845	265	2	267	—	267	231	31	
264	SETTIMO ROTTARO	222	989	212	1	213	6	219	138	29	
265	SETTIMO TORINESE	13.857	46.890	13.371	72	13.443	384	13.827	12.348	810	
266	SETTIMO VITTORE	679	2.769	563	29	592	46	638	414	85	
267	SPARONE	560	1.936	457	73	530	11	541	310	41	
268	STRAMBINELLO	97	436	92	5	97	—	97	68	16	
269	STRAMBINO	2.164	9.671	2.134	9	2.143	14	2.157	1.612	270	
270	SUSÀ	2.461	9.481	2.423	16	2.439	17	2.456	1.909	249	
271	TAVAGNASCO	322	1.261	314	7	321	1	322	248	24	
272	TORINO	411.664	1.345.016	408.949	1.702	410.651	577	411.228	329.037	45.446	
273	TORRAZZA PIEMONTE	778	3.131	748	6	754	18	772	548	76	
274	TORRE CANAVESE	220	917	201	4	205	15	220	144	44	
275	TORRE PELLICE	1.958	7.205	1.840	9	1.849	94	1.943	1.436	196	
276	TRANA	959	3.836	886	8	894	59	953	654	181	
277	TRAUSELLA	76	291	56	11	67	2	69	21	11	
278	TRAVERSELLA	274	1.009	202	31	233	15	248	130	27	
279	TRAVES	248	968	242	4	246	—	246	126	36	
280	TROFARELLO	2.612	9.183	2.490	17	2.507	100	2.607	2.164	198	
281	USSEAUX	127	426	124	3	127	—	127	79	7	
282	USSEGLIO	161	525	137	9	146	—	146	67	7	
283	VAIE	431	1.591	423	3	426	1	427	276	28	
284	VAL DELLA TORRE	917	3.580	864	11	875	27	902	566	192	
285	VALGIOIE	168	621	160	3	163	3	166	91	27	
286	VALLO TORINESE	262	995	256	4	260	—	260	154	34	
287	VALPERGA	1.268	4.969	1.229	19	1.248	14	1.262	850	116	
288	VALPRATO SOANA	104	458	74	20	94	2	96	29	18	
289	VARISELLA	270	958	259	3	262	2	264	164	17	
290	VAUDA CANAVESE	440	1.697	417	5	422	9	431	275	37	
292	VENARIA	8.706	29.218	8.621	48	8.669	27	8.696	7.033	776	
291	VENAUS	344	1.347	334	7	341	2	343	252	24	
293	VEROLENGO	1.727	7.331	970	20	990	708	1.698	1.239	156	
294	VERRUA SAVOIA	566	2.442	508	6	514	48	562	368	52	
295	VESTIGNE'	374	1.845	358	2	360	11	371	249	48	
296	VIALFRE'	88	423	88	—	88	—	88	53	13	
297	VICO CANAVESE	419	1.753	354	36	390	9	399	244	62	
298	VIDRACCO	148	563	136	3	139	5	144	109	13	
299	VIGONE	1.774	7.491	336	15	351	1.404	1.755	1.352	170	
300	VILLAGRANCA PIEMONTE	1.583	6.798	152	4	156	1.413	1.569	1.109	151	
301	VILLANOVA CANAVESE	372	1.384	323	2	325	45	370	279	17	
302	VILLARBASSE	800	3.576	772	10	782	16	798	439	266	
303	VILLAR DORA	756	2.748	688	8	696	53	749	520	71	
304	VILLAREGGIA	412	1.713	395	6	401	5	406	209	56	
305	VILLAR FOCCHIARDO	812	2.911	735	8	743	48	791	482	78	
306	VILLAR PELLICE	479	1.785	439	10	449	27	476	317	38	
307	VILLAR PEROSA	1.579	5.881	1.500	4	1.504	34	1.538	1.335	139	
308	VILLASTELLONE	1.555	6.159	1.478	3	1.481	73	1.554	1.261	176	
309	VINOVO	3.720	14.125	3.159	33	3.192	526	3.718	2.608	886	
310	VIRLE PIEMONTE	298	1.281	48	3	51	244	295	215	22	
311	VISCHE	596	2.716	556	8	564	25	589	403	38	
312	VISTRORIO	178	997	172	—	172	3	175	146	19	
313	VIU'	601	2.063	462	77	539	6	545	256	50	
314	VOLPIANO	3.667	14.438	3.299	38	3.337	322	3.659	2.704	496	
315	VOLVERA	1.979	7.249	1.430	11	1.441	530	1.971	1.638	229	
	TOTALE PROVINCIA	836.196	2.927.818	799.628	6.101	805.729	27.401	833.130	651.412	98.201	

per servizio installato

FORNITE DI

GABINETTO

GABINETTO						BAGNO	ELETTRICITÀ	RISCALDAMENTO		ABITAZIONI SFORNITE DI ACQUA POTABILE E GABINETTO	Codice dei Comuni
		Fuori dell'abitazione		TOTALE				Impianto fisso	Con apparecchi singoli		
TOTALE	di cui con scarico	TOTALE	di cui con scarico	Numero	di cui con scarico						
86	82	32	1	118	83	81	121	35	84	—	238
85	76	61	8	146	84	95	143	49	99	3	239
976	942	285	74	1.261	1.016	971	1.257	698	563	1	240
807	753	15	1	822	754	786	823	722	102	—	241
587	583	112	48	699	631	577	701	381	319	1	242
573	521	57	9	630	530	579	644	499	137	—	243
671	643	145	59	816	702	673	820	404	417	—	244
179	162	163	17	342	179	177	341	98	252	3	245
767	722	207	46	974	768	776	982	588	387	3	246
208	198	59	15	267	213	205	279	138	138	—	247
1.886	1.775	464	112	2.350	1.887	1.875	2.361	1.566	799	—	248
4.665	4.370	260	136	4.925	4.506	4.581	4.938	4.262	677	1	249
330	315	38	10	368	325	320	376	260	119	6	250
67	65	31	5	98	70	63	102	23	78	—	251
693	645	75	14	768	659	676	772	548	224	—	252
436	428	117	21	553	449	417	558	295	265	1	253
979	933	169	52	1.148	985	991	1.148	705	447	—	254
1.195	1.118	188	80	1.383	1.198	1.201	1.396	900	492	—	255
1.294	1.230	129	63	1.423	1.293	1.284	1.426	1.080	347	—	256
3.089	2.798	138	33	3.227	2.831	3.063	3.245	2.902	342	—	257
53	50	15	3	68	53	42	65	31	39	—	258
323	311	7	1	330	312	314	338	302	33	—	259
728	676	164	47	892	723	719	909	549	363	—	260
239	238	58	21	297	259	246	300	162	138	—	261
353	304	31	5	384	309	322	398	239	145	2	262
262	258	3	1	265	259	252	269	244	25	2	263
167	159	52	21	219	180	177	219	70	151	—	264
13.158	12.488	668	383	13.826	12.871	13.054	13.815	12.266	1.561	—	265
499	432	143	32	642	464	483	653	263	404	2	266
351	325	204	56	555	381	357	541	283	272	1	267
84	80	12	4	96	84	79	96	42	55	—	268
1.882	1.766	250	104	2.132	1.870	1.909	2.148	1.293	859	—	269
2.158	2.067	287	165	2.445	2.232	2.146	2.448	1.554	901	1	270
272	267	50	17	322	284	263	321	140	180	—	271
374.483	339.749	35.194	26.210	409.677	365.959	356.312	411.203	347.114	61.747	12	272
624	554	136	49	760	603	626	776	462	309	1	273
188	168	27	7	215	175	184	219	87	133	—	274
1.632	1.609	319	204	1.951	1.813	1.605	1.942	1.026	931	1	275
835	784	108	41	943	825	810	955	680	267	1	276
32	27	40	6	72	33	28	75	6	69	3	277
157	130	113	19	270	149	115	230	25	246	—	278
162	137	84	42	246	179	156	246	76	167	1	279
2.362	2.243	245	110	2.607	2.353	2.315	2.611	2.092	515	—	280
86	74	31	10	117	84	55	125	15	112	—	281
74	66	71	24	145	90	66	158	36	123	5	282
304	271	116	27	420	298	303	428	221	208	2	283
758	728	147	30	905	758	749	912	587	318	—	284
118	109	48	20	166	129	105	166	65	102	—	285
188	187	70	6	258	193	190	261	146	114	1	286
966	905	264	114	1.230	1.019	961	1.265	623	638	2	287
47	40	49	11	96	51	42	103	11	91	3	288
181	160	84	8	265	168	180	268	137	130	1	289
312	289	112	10	424	299	319	432	211	227	1	290
7.809	7.497	874	681	8.683	8.178	7.618	8.676	6.938	1.730	1	292
276	271	62	19	338	290	272	340	172	170	—	291
1.395	1.369	318	130	1.713	1.499	1.404	1.722	1.069	647	4	293
420	375	131	16	551	391	384	558	157	404	1	294
297	274	68	21	365	295	286	365	154	219	1	295
66	64	18	2	84	66	63	88	37	51	—	296
306	279	98	34	404	313	263	408	85	331	3	297
122	117	24	9	146	126	121	145	85	60	—	298
1.522	1.431	194	62	1.716	1.493	1.483	1.766	1.136	637	2	299
1.260	1.246	279	97	1.539	1.343	1.220	1.577	848	722	5	300
296	288	74	9	370	297	286	370	221	151	—	301
705	636	93	21	798	657	708	796	595	203	—	302
591	583	160	53	751	636	592	754	392	361	2	303
265	262	123	57	388	319	299	411	193	214	3	304
560	545	229	66	789	611	559	808	366	446	4	305
355	343	119	53	474	396	345	474	99	379	1	306
1.474	1.424	94	59	1.568	1.483	1.437	1.577	1.193	381	4	307
1.437	1.306	110	36	1.547	1.342	1.427	1.549	1.291	260	—	308
3.494	3.321	207	108	3.701	3.429	3.473	3.719	3.335	378	—	309
237	233	58	10	295	243	235	296	183	114	—	310
441	423	126	34	567	457	429	581	247	349	3	311
165	150	10	6	175	156	157	164	93	85	—	312
306	267	289	61	595	328	267	563	146	438	2	313
3.200	3.109	450	109	3.650	3.218	3.189	3.649	2.942	712	1	314
1.867	1.780	100	33	1.967	1.813	1.865	1.976	1.763	208	—	315
749.613	693.320	80.645	44.753	830.258	738.073	725.583	834.096	658.763	172.757	303	

TAV. 20 - Abitazioni occupate per figura giuridica

Codice dei Comuni	COMUNI	ABITAZIONI OCCUPATE									
		PERSONA FISICA		IMPRESE		COOPERATIVE EDILIZIE A PROPRIETÀ INDIVIDUALE E INDIVISA		STATO, REGIONI, PROVINCE COMUNI, IACP		ENTI PREVIDENZIALI	
		Abitazioni	Stanze	Abitazioni	Stanze	Abitazioni	Stanze	Abitazioni	Stanze	Abitazioni	Stanze
001	AGLIE'	978	4.183	3	10	—	—	8	40	—	—
002	AIRASCA	913	3.098	31	73	19	66	8	26	—	—
003	ALA DI STURA	188	614	—	—	—	—	5	19	—	—
004	ALBIANO D'IVREA	575	2.573	3	13	—	—	1	3	—	—
005	ALICE SUPERIORE	232	972	1	3	—	—	—	—	—	—
006	ALMESE	1.622	6.440	5	21	—	—	1	6	—	—
007	ALPETTE	161	553	—	—	—	—	—	—	—	—
008	ALPIGNANO	4.047	14.149	34	133	9	34	135	423	—	—
009	ANDEZENO	504	2.118	3	12	—	—	—	—	—	—
010	ANDRATE	202	877	—	—	—	—	1	4	—	—
011	ANGROGNA	301	993	—	—	—	—	—	—	—	—
012	ARIGNANO	255	1.064	7	29	—	—	1	3	—	—
013	AVIGLIANA	3.133	12.125	13	60	4	20	87	350	1	4
014	AZEGLIO	454	2.095	8	28	—	—	1	5	—	—
015	BAIRO	296	1.195	7	9	—	—	3	11	—	—
016	BALANGERO	1.031	4.255	3	11	3	16	4	14	—	—
017	BALDISSERO CANAVESE	172	775	—	—	—	—	—	—	—	—
018	BALDISSERO TORINESE	775	3.628	2	9	28	175	—	—	1	5
019	BALME	63	170	1	2	—	—	—	—	—	—
020	BANCHETTE	1.423	5.523	36	130	—	—	1	4	—	—
021	BARBANIA	501	1.854	3	10	—	—	—	—	—	—
022	BARDONECCHIA	1.046	3.753	18	62	16	64	94	381	—	—
023	BARONE CANAVESE	211	915	1	2	—	—	—	—	—	—
024	BEINASCO	5.199	16.452	163	459	90	342	360	1.410	—	—
025	BIBIANA	1.030	3.915	6	30	5	15	2	9	1	3
026	BOBBIO PELLICE	261	915	—	—	—	—	2	6	—	—
027	BOLLENGO	730	3.241	1	1	—	—	5	22	—	—
028	BORGARO TORINESE	2.465	8.248	101	317	5	14	63	183	—	—
029	BORGIALLO	192	760	—	—	—	—	1	3	—	—
030	BORGOFRANCO D'IVREA	1.270	5.599	16	90	1	4	13	50	—	—
031	BORGOMASINO	370	1.745	—	—	—	—	—	—	—	—
032	BORGONE SUSA	857	3.142	2	9	1	3	11	44	—	—
033	BOSCONERO	866	3.649	4	11	1	4	8	35	—	—
034	BRANDIZZO	2.327	8.039	6	30	3	14	4	10	1	3
035	BRICHERASIO	1.248	4.848	6	19	2	7	9	36	1	5
036	BROSSO	213	901	—	—	—	—	—	—	—	—
037	BROZOLO	188	841	—	—	1	4	1	5	—	—
038	BRUINO	1.740	7.204	29	118	2	8	—	—	—	—
039	BRUSASCO	557	2.563	4	30	—	—	6	22	—	—
040	BRUZOLO	428	1.786	34	120	2	11	3	12	—	—
041	BURIASCO	373	1.672	6	42	—	—	1	4	—	—
042	BUROLO	370	1.864	9	51	1	6	3	18	—	—
043	BUSANO	402	1.585	—	—	1	3	—	—	—	—
044	BUSOLENO	2.347	8.909	9	49	5	24	76	315	1	3
045	BUTTIGLIERA ALTA	1.740	6.809	17	76	1	3	8	41	—	—
046	CAFASSE	1.337	5.325	20	76	7	23	3	14	—	—
047	CALUSO	2.786	11.309	9	39	2	6	10	27	1	2
048	CAMBIANO	1.579	6.343	36	120	5	20	13	49	—	—
049	CAMPIGNONE-FENILE	384	1.546	2	8	—	—	4	10	—	—
050	CANDIA CANAVESE	505	2.185	1	2	—	—	—	—	—	—
051	CANDIOLO	1.084	4.080	12	38	2	7	5	18	1	3
052	CANISCHIO	158	568	—	—	—	—	—	—	—	—
053	CANTALUPA	594	2.397	3	21	—	—	—	—	—	—
054	CANTOIRA	265	773	—	—	—	—	—	—	—	—
055	CAPRIE	594	1.986	39	133	—	—	2	5	—	—
056	CARAVINO	458	2.072	—	—	—	—	—	—	—	—
057	CAREMA	396	1.568	2	2	—	—	—	—	—	—
058	CARIGNANO	2.954	11.197	49	178	9	42	98	333	1	5
059	CARMAGNOLA	7.576	28.384	79	294	36	178	62	263	4	9
060	CASALBORGONE	617	2.486	3	12	—	—	3	11	—	—
061	CASCINETTE D'IVREA	589	2.658	—	—	1	5	—	—	—	—
062	CASELETTE	744	2.982	13	49	—	—	—	—	—	—
063	CASELLE TORINESE	4.002	13.680	37	123	36	148	44	171	2	9
064	CASTAGNETO PO	365	1.659	10	57	—	—	3	11	1	4
065	CASTAGNOLE PIEMONTE	495	2.097	—	—	1	4	—	—	—	—
066	CASTELLAMONTE	3.417	13.391	19	85	1	4	8	25	—	—
067	CASTELNUOVO NIGRA	248	823	—	—	—	—	1	2	—	—
068	CASTIGLIONE TORINESE	1.591	6.482	16	62	1	3	10	35	—	—
069	CAVAGNOLO	758	3.095	4	17	—	—	3	12	—	—
070	CAVOUR	1.673	6.608	15	50	1	3	6	26	—	—
071	CERCENASCO	561	2.218	—	—	—	—	5	21	—	—
072	CERES	435	1.433	—	—	1	4	6	22	—	—
073	CERESOLE REALE	70	244	—	—	—	—	5	19	—	—
074	CESANA TORINESE	338	1.208	5	9	—	—	5	15	1	3
075	CHIALAMBERTO	164	520	—	—	—	—	—	—	—	—
076	CHIANOCCHIO	558	2.065	7	21	—	—	2	8	—	—
077	CHIAVERANO	808	3.644	—	—	8	46	3	6	—	—
078	CHIERI	9.625	36.758	128	505	66	279	453	1.784	4	14
079	CHIESANUOVA	97	390	1	6	—	—	—	—	—	—

del proprietario e titolo di godimento

		DI CUI IN AFFITTO O AD ALTRO TITOLO												Codice dei Comuni
ALTRO PROPRIETARIO		PERSONA FISICA		IMPRESE		COOPERATIVE EDILIZIE A PROPRIETÀ INDIVIDUALE E INDIVISA		STATO, REGIONI, PROVINCIE COMUNI, IACP		ENTI PREVIDENZIALI		ALTRO PROPRIETARIO		
Abitazioni	Stanze	Abitazioni	Stanze	Abitazioni	Stanze	Abitazioni	Stanze	Abitazioni	Stanze	Abitazioni	Stanze	Abitazioni	Stanze	
6	23	278	997	1	3	—	—	8	40	—	—	6	23	001
12	44	459	1.355	31	73	19	66	8	26	—	—	11	35	002
4	17	24	73	—	—	—	—	5	19	—	—	4	17	003
—	—	172	705	2	9	—	—	1	3	—	—	—	—	004
—	—	36	142	—	—	—	—	—	—	—	—	—	—	005
—	—	533	1.898	2	8	—	—	1	6	—	—	—	—	006
2	15	22	74	—	—	—	—	—	—	—	—	2	15	007
8	35	1.840	5.608	26	95	2	5	135	423	—	—	8	35	008
1	3	145	535	3	12	—	—	—	—	—	—	1	3	009
2	8	34	126	—	—	—	—	1	4	—	—	2	8	010
7	29	43	131	—	—	—	—	—	—	—	—	6	22	011
1	8	39	148	5	20	—	—	1	3	—	—	—	—	012
10	50	1.339	4.683	9	35	1	5	66	252	1	4	9	45	013
1	7	109	436	7	25	—	—	1	5	—	—	—	—	014
8	35	44	157	7	9	—	—	3	11	9	—	8	35	015
20	73	282	1.004	3	11	—	—	4	14	—	—	20	73	016
—	—	31	123	—	—	—	—	—	—	—	—	—	—	017
1	8	245	962	2	9	4	25	—	—	1	5	1	8	018
—	—	14	33	1	2	—	—	—	—	—	—	—	—	019
82	251	822	2.835	34	124	—	—	1	4	—	—	81	248	020
2	18	77	276	3	10	—	—	—	—	—	—	1	4	021
8	29	525	1.756	14	50	6	23	90	367	—	—	8	29	022
—	—	20	77	—	—	—	—	—	—	—	—	—	—	023
1	11	2.508	6.979	145	408	61	231	344	1.354	—	—	—	—	024
3	13	390	1.314	2	6	3	8	2	9	1	3	3	13	025
2	10	31	94	—	—	—	—	2	6	—	—	1	5	026
—	—	183	693	—	—	—	—	5	22	—	—	—	—	027
5	20	1.187	3.575	89	268	3	9	57	165	—	—	5	20	028
6	21	29	103	—	—	—	—	1	3	—	—	6	21	029
3	25	478	1.876	12	63	1	4	12	45	—	—	2	17	030
1	15	74	290	—	—	—	—	—	—	—	—	1	15	031
4	22	278	888	2	9	—	—	7	26	—	—	3	10	032
1	2	273	919	3	10	—	—	8	35	—	—	1	2	033
2	10	1.118	3.442	2	10	1	7	4	10	1	3	2	10	034
11	51	437	1.438	6	19	2	7	8	32	—	—	9	42	035
—	—	38	137	—	—	—	—	—	—	—	—	—	—	036
1	4	48	174	—	—	1	4	1	5	—	—	1	4	037
30	109	571	1.969	22	79	1	2	—	—	—	—	27	95	038
1	5	178	692	2	9	—	—	2	4	—	—	1	5	039
1	3	103	336	31	87	—	—	3	12	—	—	1	3	040
7	36	110	435	6	42	—	—	1	4	—	—	7	36	041
21	92	68	310	4	18	—	—	2	5	—	—	17	76	042
—	—	93	331	—	—	1	3	—	—	—	—	—	—	043
8	32	876	2.886	4	12	1	3	57	244	1	3	7	24	044
21	76	612	2.123	16	72	—	—	8	41	—	—	21	76	045
10	42	417	1.433	18	66	7	23	2	10	—	—	10	42	046
16	57	1.025	3.609	9	39	2	6	10	27	1	2	15	52	047
93	325	665	2.326	32	103	1	3	12	45	—	—	92	323	048
4	22	102	392	1	3	—	—	4	10	—	—	2	4	049
1	7	112	402	1	2	—	—	—	—	—	—	1	7	050
19	75	425	1.398	11	35	2	7	5	18	—	—	19	75	051
1	6	16	45	—	—	—	—	—	—	—	—	1	6	052
1	11	143	490	3	21	—	—	—	—	—	—	1	11	053
—	—	60	160	—	—	—	—	—	—	—	—	—	—	054
2	11	131	393	38	130	—	—	—	—	—	—	2	11	055
—	—	126	495	—	—	—	—	—	—	—	—	—	—	056
—	—	93	323	—	—	—	—	—	—	—	—	—	—	057
24	71	1.241	4.022	30	85	1	3	94	318	1	5	24	71	058
40	180	3.473	11.380	66	228	5	18	47	194	4	9	33	148	059
—	—	202	651	3	12	—	—	3	11	—	—	—	—	060
4	18	203	810	—	—	1	5	—	—	—	—	4	18	061
4	24	186	612	10	38	—	—	—	—	—	—	3	15	062
8	29	2.148	6.611	32	98	2	10	32	124	2	9	7	26	063
4	25	92	350	9	52	—	—	3	11	1	4	3	13	064
5	15	132	469	—	—	—	—	—	—	—	—	4	9	065
7	49	1.154	3.931	16	70	—	—	8	25	—	—	7	49	066
1	8	27	81	—	—	—	—	1	2	—	—	—	—	067
2	17	640	2.201	14	54	1	3	10	35	—	—	1	6	068
3	20	294	1.000	3	11	—	—	3	12	—	—	3	20	069
13	56	535	1.850	14	49	1	3	6	26	—	—	12	54	070
4	24	126	436	—	—	—	—	5	21	—	—	4	24	071
8	31	86	275	—	—	—	—	6	22	—	—	8	31	072
1	3	7	16	—	—	—	—	5	19	—	—	1	3	073
8	35	104	307	5	9	—	—	4	11	1	3	7	31	074
1	4	24	78	—	—	—	—	—	—	—	—	1	4	075
1	6	141	463	7	21	—	—	1	4	—	—	1	6	076
3	15	192	752	—	—	—	—	3	6	—	—	1	3	077
73	279	4.907	16.576	105	388	6	22	353	1.405	3	11	64	219	078
2	9	7	27	—	—	—	—	—	—	—	—	2	9	079

segue TAV. 20 — Abitazioni occupate per figura giuridica

Codice dei Comuni	COMUNI	ABITAZIONI OCCUPATE									
		PERSONA FISICA		IMPRESE		COOPERATIVE EDILIZIE A PROPRIETÀ INDIVIDUALE E INDIVISA		STATO, REGIONI, PROVINCE COMUNI, IACP		ENTI PREVIDENZIALI	
		Abitazioni	Stanze	Abitazioni	Stanze	Abitazioni	Stanze	Abitazioni	Stanze	Abitazioni	Stanze
159	MONTALENGHE	327	1.298	2	10	—	—	1	4	—	—
160	MONTALTO DORA	1.174	5.015	11	51	—	—	7	26	1	3
161	MONTANARO	1.776	6.878	13	60	5	21	27	112	—	—
162	MONTEU DA PO	285	1.263	—	—	—	—	8	21	2	7
163	MORIONDO TORINESE	234	1.037	—	—	—	—	—	—	—	—
164	NICHELINO	13.005	37.710	194	542	85	327	463	2.162	1	5
165	NOASCA	152	426	—	—	—	—	2	7	—	—
166	NOLE	2.126	8.476	23	88	—	—	6	20	—	—
167	NOMAGLIO	144	562	—	—	—	—	—	—	—	—
168	NONE	2.250	7.943	10	93	2	5	3	13	2	8
169	NOVALESA	212	765	—	—	—	—	—	—	—	—
170	OGLIANICO	444	1.996	2	13	—	—	5	20	—	—
171	ORBASSANO	5.315	17.911	136	443	28	119	429	1.755	7	22
172	ORIO CANAVESE	321	1.338	—	—	—	—	—	—	—	—
173	OSASCO	271	1.065	—	—	—	—	—	—	—	—
174	OSASIO	198	847	—	—	—	—	—	—	—	—
175	OULX	706	2.590	3	11	—	—	9	33	—	—
176	OZEGNA	378	1.521	1	4	—	—	2	5	—	—
177	PALAZZO CANAVESE	326	1.448	—	—	—	—	—	—	—	—
178	PANCALIERI	604	2.571	17	60	1	1	4	14	—	—
179	PARELLA	178	863	2	11	—	—	—	—	—	—
180	PAVAROLO	207	945	—	—	—	—	—	—	—	—
181	PAVONE CANAVESE	1.346	5.938	2	17	4	21	1	5	—	—
182	PECCO	104	434	—	—	—	—	1	3	—	—
183	PECETTO TORINESE	1.044	4.776	13	62	3	12	2	7	1	4
184	PEROSA ARGENTINA	1.598	5.675	4	17	3	14	21	82	—	—
185	PEROSA CANAVESE	163	815	—	—	—	—	—	—	—	—
186	PERRERO	405	1.402	3	16	—	—	17	66	—	—
187	PERTUSIO	225	892	—	—	—	—	—	—	—	—
188	PESSINETTO	335	1.123	1	3	—	—	1	2	—	—
189	PIANEZZA	3.210	12.156	54	226	15	70	46	187	—	—
190	PINASCA	1.083	4.146	1	4	—	—	1	4	—	—
191	PINEROLO	12.436	45.039	142	626	95	449	532	1.892	25	107
192	PINO TORINESE	2.464	11.609	85	420	7	33	12	54	1	4
193	PIOBESI TORINESE	862	3.317	12	37	2	13	18	63	1	4
194	PIOSSASCO	4.534	16.708	174	659	5	28	105	531	—	—
195	PISCINA	883	3.479	5	19	1	5	5	20	—	—
196	PIVERONE	444	2.193	1	5	—	—	—	—	1	7
197	POIRINO	2.467	10.016	11	42	3	12	81	252	1	6
198	POMARETTO	469	1.749	—	—	—	—	1	3	—	—
199	PONT-CANAVESE	1.810	6.039	16	69	6	20	18	80	—	—
200	PORTE	369	1.415	1	6	—	—	—	—	—	—
201	PRAGELATO	202	675	2	5	—	—	3	10	—	—
202	PRALI	155	497	—	—	—	—	—	—	—	—
203	PRALORMO	470	2.048	3	13	—	—	1	3	—	—
204	PRAMOLLO	151	523	—	—	—	—	—	—	—	—
205	PRAROSTINO	386	1.438	1	5	—	—	1	1	—	—
206	PRASCORSANO	269	1.002	—	—	—	—	—	—	—	—
207	PRATIGLIONE	263	987	1	3	—	—	1	2	—	—
208	QUAGLIUZZO	128	539	—	—	—	—	—	—	—	—
209	QUASSOLO	172	749	—	—	—	—	—	—	—	—
210	QUINCINETTO	429	1.852	1	4	—	—	2	10	—	—
211	REANO	439	1.773	3	16	2	6	—	—	—	—
212	RIBORDONE	111	338	—	—	—	—	1	3	—	—
213	RIVALBA	279	1.238	1	7	—	—	—	—	—	—
214	RIVALTA DI TORINO	3.917	14.163	161	480	32	104	109	341	—	—
215	RIVA PRESSO CHIERI	889	3.983	—	—	5	27	10	41	—	—
216	RIVARA	919	3.815	8	45	1	11	5	19	—	—
217	RIVAROLO CANAVESE	3.708	14.904	80	601	83	392	77	327	2	10
218	RIVAROSSA	332	1.321	6	34	22	117	1	5	—	—
219	RIVOLI	14.662	49.950	538	2.391	120	649	576	2.425	6	21
220	ROBASSOMERO	869	3.429	34	122	—	—	10	42	—	—
221	ROCCA CANAVESE	667	2.484	2	8	1	6	—	—	—	—
222	ROLETTO	458	1.943	16	69	—	—	1	4	—	—
223	ROMANO CANAVESE	912	3.854	6	38	60	273	—	—	—	—
224	RONCO CANAVESE	236	719	1	6	—	—	1	4	—	—
225	RONDISSONE	651	2.439	1	1	1	7	—	—	—	—
226	RORA'	102	394	—	—	—	—	—	—	—	—
228	ROSTA	1.066	4.607	18	70	1	2	4	15	—	—
227	ROURE	471	1.585	2	26	—	—	5	17	1	3
229	RUBIANA	501	2.039	3	11	1	3	—	—	—	—
230	RUEGLIO	407	1.553	—	—	—	—	5	34	—	—
231	SALASSA	578	2.360	6	25	—	—	—	—	—	—
232	SALBERTRAND	173	667	—	—	—	—	3	9	—	—
233	SALERANO CANAVESE	165	702	—	—	—	—	—	—	—	—
234	SALZA DI PINEROLO	44	131	1	5	—	—	—	—	—	—
235	SAMONE	484	1.988	—	—	—	—	—	—	—	—
236	SAN BENIGNO CANAVESE	1.507	6.085	11	89	6	26	5	20	—	—
237	SAN CARLO CANAVESE	1.019	4.185	2	7	6	20	8	35	—	—

del proprietario e titolo di godimento

		DI CUI IN AFFITTO O AD ALTRO TITOLO												Codice dei Comuni
ALTRO PROPRIETARIO		PERSONA FISICA		IMPRESE		COOPERATIVE EDILIZIE A PROPRIETÀ INDIVIDUALE E INDIVISA		STATO, REGIONI, PROVINCIE COMUNI, IACP		ENTI PREVIDENZIALI		ALTRO PROPRIETARIO		
Abitazioni	Stanze	Abitazioni	Stanze	Abitazioni	Stanze	Abitazioni	Stanze	Abitazioni	Stanze	Abitazioni	Stanze	Abitazioni	Stanze	
6	23	74	248	2	10	—	—	1	4	—	—	5	20	159
1	4	584	2.289	11	51	—	—	6	21	—	—	1	4	160
4	17	658	2.197	12	55	1	6	26	108	—	—	4	17	161
1	5	86	310	—	—	—	—	8	21	2	7	1	5	162
3	13	36	122	—	—	—	—	—	—	—	—	3	13	163
155	567	7.170	19.021	185	509	19	55	425	1.981	1	5	154	563	164
—	—	9	28	—	—	—	—	2	7	—	—	—	—	165
8	43	775	2.627	22	85	—	—	6	20	—	—	6	32	166
—	—	32	105	—	—	—	—	—	—	—	—	—	—	167
11	41	1.055	3.283	7	34	1	2	3	13	2	8	11	41	168
1	8	25	84	—	—	—	—	—	—	—	—	1	8	169
3	23	90	344	1	8	—	—	4	16	—	—	3	23	170
13	31	2.722	8.197	129	415	7	32	402	1.641	4	12	11	24	171
2	13	54	212	—	—	—	—	—	—	—	—	2	13	172
2	12	68	227	—	—	—	—	—	—	—	—	1	2	173
1	3	32	89	—	—	—	—	—	—	—	—	1	3	174
12	56	234	752	2	8	—	—	9	33	—	—	10	50	175
—	—	100	376	1	4	—	—	2	5	—	—	—	—	176
—	—	74	286	—	—	—	—	—	—	—	—	—	—	177
12	57	199	697	15	52	1	1	3	10	—	—	11	47	178
1	10	52	222	2	11	—	—	—	—	—	—	—	—	179
1	8	29	100	—	—	—	—	—	—	—	—	—	—	180
—	—	369	1.440	—	—	—	—	—	—	—	—	—	—	181
—	—	11	40	—	—	—	—	1	3	—	—	—	—	182
11	21	397	1.513	11	49	2	7	2	7	1	4	11	21	183
5	22	558	1.777	3	15	1	6	17	66	—	—	5	22	184
—	—	44	188	—	—	—	—	—	—	—	—	—	—	185
6	24	67	208	3	16	—	—	17	66	—	—	6	24	186
—	—	29	111	—	—	—	—	—	—	—	—	—	—	187
1	4	94	311	1	3	—	—	—	—	—	—	—	—	188
9	30	1.576	5.152	44	179	2	8	34	100	—	—	9	30	189
2	6	337	1.152	1	4	—	—	1	4	—	—	2	6	190
104	436	6.548	21.580	116	460	12	46	468	1.680	23	99	86	346	191
51	260	975	3.943	70	330	4	14	11	51	1	4	41	181	192
7	33	322	1.037	12	37	—	—	12	36	1	4	6	29	193
7	32	1.715	5.400	164	607	2	14	104	528	—	—	5	17	194
5	19	378	1.299	4	14	—	—	5	20	—	—	4	13	195
1	11	92	404	1	5	—	—	—	—	1	7	1	11	196
7	47	1.017	3.472	9	35	—	—	74	223	1	6	6	30	197
13	40	141	475	—	—	—	—	1	3	—	—	13	40	198
3	17	801	2.411	10	35	3	10	16	67	—	—	2	7	199
1	3	127	426	1	6	—	—	—	—	—	—	1	3	200
3	14	28	71	1	2	—	—	3	10	—	—	1	5	201
4	22	28	94	—	—	—	—	—	—	—	—	3	12	202
—	—	129	470	3	13	—	—	1	3	—	—	—	—	203
—	—	30	100	—	—	—	—	—	—	—	—	—	—	204
3	14	54	181	—	—	—	—	1	1	—	—	3	14	205
—	—	43	130	—	—	—	—	—	—	—	—	—	—	206
1	12	47	154	1	3	—	—	1	2	—	—	—	—	207
1	7	36	134	—	—	—	—	—	—	—	—	—	—	208
—	—	51	210	—	—	—	—	—	—	—	—	—	—	209
1	8	111	433	1	4	—	—	1	3	—	—	—	—	210
11	36	117	404	3	16	—	—	—	—	—	—	3	18	211
—	—	7	15	—	—	—	—	1	3	—	—	—	—	212
2	19	61	237	1	7	—	—	—	—	—	—	1	4	213
20	88	1.697	5.116	161	480	32	104	107	332	—	—	13	59	214
1	4	307	1.131	—	—	1	6	4	14	—	—	1	4	215
1	14	291	958	5	22	1	11	4	15	—	—	1	14	216
49	206	1.599	5.468	47	188	15	70	36	145	2	10	45	173	217
2	5	83	297	2	8	1	2	1	5	—	—	2	5	218
51	196	7.646	23.302	434	1.657	19	100	535	2.254	6	21	45	157	219
15	43	372	1.286	32	114	—	—	10	42	—	—	14	39	220
1	9	148	463	2	8	1	6	—	—	—	—	1	9	221
3	19	90	317	13	47	—	—	1	4	—	—	3	19	222
1	3	387	1.456	4	19	13	60	—	—	—	—	1	3	223
1	4	45	140	1	6	—	—	1	4	—	—	1	4	224
10	40	224	717	1	1	—	—	—	—	—	—	9	30	225
2	12	17	44	—	—	—	—	—	—	—	—	2	12	226
1	6	343	1.241	16	64	—	—	4	15	—	—	—	—	228
3	15	85	263	—	—	—	—	3	11	1	3	2	7	227
—	—	138	526	2	6	—	—	—	—	—	—	—	—	229
1	12	57	171	—	—	—	—	4	22	—	—	1	12	230
1	18	167	629	5	22	—	—	—	—	—	—	—	—	231
2	8	37	132	—	—	—	—	3	9	—	—	2	8	232
—	—	63	240	—	—	—	—	—	—	—	—	—	—	233
2	4	5	12	1	5	—	—	—	—	—	—	2	4	234
—	—	200	712	—	—	—	—	—	—	—	—	—	—	235
3	20	537	1.862	8	27	1	3	4	15	—	—	2	17	236
3	16	306	1.144	1	6	6	20	8	35	—	—	3	16	237

segue TAV. 20 — Abitazioni occupate per figura giuridica

Codice dei Comuni	COMUNI	ABITAZIONI OCCUPATE									
		PERSONA FISICA		IMPRESE		COOPERATIVE EDILIZIE A PROPRIETÀ INDIVIDUALE E INDIVISA		STATO, REGIONI, PROVINCE COMUNI, IACP		ENTI PREVIDENZIALI	
		Abitazioni	Stanze	Abitazioni	Stanze	Abitazioni	Stanze	Abitazioni	Stanze	Abitazioni	Stanze
238	SAN COLOMBANO BELMONTE	119	426	1	3	—	—	—	—	—	—
239	SAN DIDERO	144	509	4	17	—	—	1	3	—	—
240	SAN FRANCESCO AL CAMPO	1.259	4.991	3	13	—	—	6	22	—	—
241	SANGANO	818	3.320	1	4	2	8	2	8	—	—
242	SAN GERMANO CHISONE	659	2.391	17	64	—	—	18	73	—	—
243	SAN GILLIO	620	2.461	22	79	1	3	—	—	—	—
244	SAN GIORGIO CANAVESE	796	3.392	21	72	1	10	3	10	—	—
245	SAN GIORIO DI SUSÀ	350	1.234	1	4	—	—	—	—	—	—
246	SAN GIUSTO CANAVESE	984	4.141	4	22	—	—	1	4	—	—
247	SAN MARTINO CANAVESE	280	1.232	—	—	—	—	—	—	—	—
248	SAN MAURIZIO CANAVESE	2.323	8.566	21	62	1	5	17	70	—	—
249	SAN MAURO TORINESE	4.541	16.301	76	375	221	899	103	335	6	19
250	SAN PIETRO VAL LEMINA	379	1.739	1	4	—	—	—	—	—	—
251	SAN PONSO	99	385	—	—	—	—	—	—	—	—
252	SAN RAFFAELE CIMENA	762	3.015	2	7	—	—	10	28	—	—
253	SAN SEBASTIANO DA PO	553	2.363	4	15	4	19	2	7	—	—
254	SAN SECONDO DI PINEROLO	1.112	4.667	22	72	3	13	2	8	—	—
255	SANT'AMBROGIO DI TORINO	1.374	5.228	20	74	3	8	7	35	—	—
256	SANT'ANTONINO DI SUSÀ	1.375	5.231	20	82	6	19	28	110	—	—
257	SANTENA	3.204	12.230	14	52	6	26	7	26	3	12
258	SAUZE DI CESANA	57	179	2	9	—	—	9	24	—	—
259	SAUZE D'OUX	289	995	6	20	12	29	6	22	—	—
260	SCALENGHE	902	3.509	2	7	1	4	8	27	—	—
261	SCARMAGNO	292	1.237	1	5	—	—	1	3	—	—
262	SCIOLZE	395	1.702	1	5	—	—	1	3	—	—
263	SESTRIERE	219	705	29	84	1	3	9	28	—	—
264	SETTIMO ROTTARO	221	982	—	—	—	—	—	—	—	—
265	SETTIMO TORINESE	11.871	39.251	989	3.570	389	1.664	560	2.210	1	4
266	SETTIMO VITTORE	662	2.689	5	40	1	4	4	11	—	—
267	SPARONE	547	1.879	11	42	—	—	1	12	—	—
268	STRAMBINELLO	93	417	—	—	—	—	—	—	—	—
269	STRAMBINO	2.091	9.308	48	251	1	5	15	69	—	—
270	SUSÀ	2.308	8.856	32	145	19	110	84	302	2	6
271	TAVAGNASCO	320	1.251	—	—	—	—	1	4	—	—
272	TORINO	347.101	1.114.711	20.118	71.232	6.806	26.911	27.401	98.341	2.334	8.343
273	TORRAZZA PIEMONTE	755	3.050	17	51	—	—	2	9	—	—
274	TORRE CANAVESE	219	915	1	2	—	—	—	—	—	—
275	TORRE PELLICE	1.889	6.930	6	19	—	—	34	131	—	—
276	TRANA	951	3.811	7	21	—	—	—	—	—	—
277	TRAUSELLA	76	291	—	—	—	—	—	—	—	—
278	TRAVERSELLA	270	990	—	—	—	—	3	9	—	—
279	TRAVES	247	955	—	—	—	—	—	—	—	—
280	TROFARELLO	2.508	8.777	59	228	2	5	39	158	—	—
281	USSEAUX	124	412	1	4	—	—	1	3	—	—
282	USSEGLIO	153	497	1	4	—	—	1	1	—	—
283	VAIE	417	1.536	7	28	—	—	7	27	—	—
284	VAL DELLA TORRE	909	3.536	3	18	—	—	2	6	—	—
285	VALGIOIE	166	611	—	—	—	—	—	—	—	—
286	VALLO TORINESE	262	995	—	—	—	—	—	—	—	—
287	VALPERGA	1.247	4.899	5	17	—	—	5	19	—	—
288	VALPRATO SOANA	102	445	—	—	—	—	1	3	—	—
289	VARISELLA	267	931	2	21	—	—	—	—	—	—
290	VAUDA CANAVESE	439	1.688	1	9	—	—	—	—	—	—
292	VENARIA	6.922	22.112	113	463	464	1.796	1.145	4.587	9	31
291	VENAUS	334	1.306	—	—	—	—	—	—	—	—
293	VEROLENGO	1.707	7.227	6	36	2	7	7	30	1	5
294	VERRUA SAVOIA	555	2.405	—	—	2	5	3	7	—	—
295	VESTIGNE'	370	1.816	—	—	—	—	2	10	—	—
296	VIALFRE'	88	423	—	—	—	—	—	—	—	—
297	VICO CANAVESE	414	1.726	—	—	—	—	2	7	—	—
298	VIDRACCO	148	563	—	—	—	—	—	—	—	—
299	VIGONE	1.751	7.373	6	28	1	3	11	45	—	—
300	VILAFRANCA PIEMONTE	1.549	6.616	5	20	1	4	12	54	—	—
301	VILLANOVA CANAVESE	362	1.347	8	27	—	—	1	2	—	—
302	VILLARBASSE	787	3.510	9	50	—	—	2	7	—	—
303	VILLAR DORA	754	2.734	—	—	—	—	—	—	—	—
304	VILLAREGGIA	407	1.684	—	—	—	—	3	10	—	—
305	VILLAR FOCCHIARDO	804	2.880	—	—	1	4	2	7	—	—
306	VILLAR PELLICE	472	1.754	—	—	—	—	3	9	—	—
307	VILLAR PEROSA	1.524	5.630	34	153	1	4	17	81	—	—
308	VILLASTELLONE	1.527	6.026	8	32	3	15	15	63	1	13
309	VINOVO	3.531	13.441	100	379	2	4	67	214	—	—
310	VIRLE PIEMONTE	297	1.266	—	—	—	—	—	—	—	—
311	VISCHE	593	2.674	—	—	—	—	3	42	—	—
312	VISTRORIO	174	979	3	16	1	2	—	—	—	—
313	VIU'	591	2.017	4	15	—	—	4	21	—	—
314	VOLPIANO	3.410	13.519	143	517	40	156	69	229	—	—
315	VOLVERA	1.683	6.152	24	85	3	8	263	980	2	7
	TOTALE PROVINCIA	747.473	2.802.314	27.454	99.381	9.764	39.164	38.197	140.949	2.519	9.069

del proprietario e titolo di godimento

		DI CUI IN AFFITTO O AD ALTRO TITOLO												Codice dei Comuni
ALTRO PROPRIETARIO		PERSONA FISICA		IMPRESE		COOPERATIVE EDILIZIE A PROPRIETÀ INDIVIDUALE E INDIVISA		STATO, REGIONI, PROVINCIE COMUNI, IACP		ENTI PREVIDENZIALI		ALTRO PROPRIETARIO		
Abitazioni	Stanze	Abitazioni	Stanze	Abitazioni	Stanze	Abitazioni	Stanze	Abitazioni	Stanze	Abitazioni	Stanze	Abitazioni	Stanze	
1	4	15	47	1	3	—	—	—	—	—	—	1	4	238
1	3	29	89	4	17	—	—	1	3	—	—	1	3	239
1	9	374	1.262	2	9	—	—	6	22	—	—	1	9	240
1	5	247	840	1	4	—	—	1	5	—	—	1	5	241
8	31	198	670	15	55	—	—	8	41	—	—	8	31	242
1	4	210	696	16	54	—	—	—	—	—	—	1	4	243
2	9	215	787	19	64	—	—	3	10	—	—	2	9	244
1	5	64	203	1	4	—	—	—	—	—	—	1	5	245
1	15	265	962	4	22	—	—	1	4	—	—	1	15	246
1	9	28	108	—	—	—	—	—	—	—	—	1	9	247
7	41	996	3.228	18	49	1	5	6	21	—	—	6	31	248
6	20	2.153	6.660	56	240	12	52	94	301	6	19	3	9	249
2	9	63	237	—	—	—	—	—	—	—	—	1	3	250
3	21	11	37	—	—	—	—	—	—	—	—	3	21	251
1	3	285	952	2	7	—	—	10	28	—	—	1	3	252
1	8	100	352	4	15	1	4	2	7	—	—	—	—	253
13	57	333	1.217	19	63	1	3	2	8	—	—	12	52	254
2	12	598	2.004	19	73	1	2	6	31	—	—	2	12	255
3	9	593	2.003	17	66	1	3	25	97	—	—	3	9	256
17	64	1.405	4.752	10	33	3	11	2	4	—	—	17	64	257
3	10	17	55	2	9	—	—	9	24	—	—	1	2	258
25	66	80	241	4	12	11	26	6	22	—	—	23	63	259
7	12	294	986	1	3	—	—	6	20	—	—	7	12	260
6	32	94	328	1	5	—	—	1	3	—	—	5	21	261
1	5	99	346	1	5	—	—	1	3	—	—	1	5	262
11	25	94	267	28	82	—	—	8	25	—	—	11	25	263
1	7	23	90	—	—	—	—	—	—	—	—	1	7	264
47	191	5.995	17.409	901	3.021	84	255	541	2.139	1	4	43	174	265
7	25	155	570	3	13	—	—	4	11	—	—	4	14	266
1	3	170	549	5	20	—	—	1	12	—	—	—	—	267
4	19	20	76	—	—	—	—	—	—	—	—	4	19	268
9	38	623	2.316	37	155	1	5	11	54	—	—	8	30	269
16	62	1.135	4.056	25	93	2	10	81	289	2	6	15	58	270
1	6	94	347	—	—	—	—	1	4	—	—	1	6	271
7.904	25.478	201.012	587.774	18.877	65.526	2.438	8.576	23.729	82.648	2.231	7.891	7.327	23.106	272
4	21	234	811	16	48	—	—	2	9	—	—	3	18	273
—	—	36	128	1	2	—	—	—	—	—	—	—	—	274
29	125	972	3.198	6	19	—	—	28	104	—	—	29	125	275
1	4	305	1.013	3	7	—	—	—	—	—	—	1	4	276
—	—	10	38	—	—	—	—	—	—	—	—	—	—	277
1	10	57	178	—	—	—	—	3	9	—	—	—	—	278
1	13	40	133	—	—	—	—	—	—	—	—	1	13	279
4	15	1.341	4.068	56	217	2	5	39	158	—	—	4	15	280
1	7	11	31	1	4	—	—	1	3	—	—	—	—	281
6	23	7	25	—	—	—	—	1	1	—	—	6	23	282
—	—	96	318	7	28	—	—	7	27	—	—	—	—	283
3	20	230	766	3	18	—	—	1	2	—	—	2	16	284
2	10	28	88	—	—	—	—	—	—	—	—	1	3	285
—	—	42	132	—	—	—	—	—	—	—	—	—	—	286
11	34	401	1.434	5	17	—	—	5	19	—	—	7	21	287
1	10	22	82	—	—	—	—	1	3	—	—	1	10	288
1	6	38	126	—	—	—	—	—	—	—	—	—	—	289
—	—	50	181	1	9	—	—	—	—	—	—	—	—	290
53	229	3.461	9.983	96	340	17	60	1.061	4.249	8	28	53	229	292
10	41	40	116	—	—	—	—	—	—	—	—	8	29	291
4	26	475	1.814	6	36	1	4	7	30	1	5	4	26	293
6	25	89	332	—	—	—	—	3	7	—	—	5	21	294
2	19	68	294	—	—	—	—	2	10	—	—	2	19	295
—	—	11	36	—	—	—	—	—	—	—	—	—	—	296
3	20	101	360	—	—	—	—	2	7	—	—	3	20	297
—	—	33	119	—	—	—	—	—	—	—	—	—	—	298
5	42	696	2.652	4	15	1	3	11	45	—	—	5	42	299
16	104	470	1.748	3	12	—	—	10	46	—	—	14	83	300
1	8	92	295	8	27	—	—	1	2	—	—	1	8	301
2	9	234	858	8	44	—	—	2	7	—	—	2	9	302
2	14	225	707	—	—	—	—	—	—	—	—	2	14	303
2	19	59	187	—	—	—	—	3	10	—	—	1	5	304
5	20	226	736	—	—	—	—	2	7	—	—	4	17	305
4	22	102	336	—	—	—	—	3	9	—	—	3	14	306
3	13	554	1.806	32	142	—	—	17	81	—	—	2	8	307
1	10	747	2.710	7	28	—	—	15	63	—	—	1	10	308
20	87	1.413	4.423	82	300	2	4	66	211	—	—	12	50	309
1	15	52	197	—	—	—	—	—	—	—	—	1	15	310
—	—	98	328	—	—	—	—	—	—	—	—	—	—	311
—	—	29	127	1	6	—	—	—	—	—	—	—	—	312
2	10	100	303	2	6	—	—	2	6	—	—	1	4	313
5	17	1.367	4.763	135	386	7	25	69	229	—	—	4	13	314
4	17	725	2.361	21	70	2	6	262	977	2	7	4	17	315
10.789	36.961	366.756	1121.288	25.184	87.627	3.123	11.000	33.274	120.025	2.384	8.479	9.898	32.796	

Tav. 21 - Abitazioni non occupate per motivo della non occupazione

Codice dei Comuni	COMUNI	DISPONIBILI PER LA VENDITA O L'AFFITTO		UTILIZZABILI PER VACANZA		UTILIZZABILI PER LAVORO		ALTRI MOTIVI		TOTALE		di cui costruite dopo il 1971	
		Abitazioni	Stanze	Abitazioni	Stanze	Abitazioni	Stanze	Abitazioni	Stanze	Abitazioni	Stanze	Abitazioni	Stanze
001	AGLIE'	61	174	92	360	13	45	58	192	224	771	6	28
002	AIRASCA	146	352	12	40	18	44	23	61	199	497	49	152
003	ALA DI STURA	731	2.057	450	1.677	5	11	25	86	1.211	3.831	269	810
004	ALBIANO D'IVREA	34	137	13	72	15	67	27	128	89	404	7	37
005	ALICE SUPERIORE	64	132	115	445	12	36	15	48	206	661	82	208
006	ALMESE	80	313	398	1.596	12	31	106	349	596	2.289	123	545
007	ALPETTE	3	13	676	2.080	2	4	4	16	685	2.113	226	759
008	ALPIGNANO	227	694	24	84	10	29	77	308	338	1.115	132	477
009	ANDEZENO	59	234	44	193	26	104	58	254	187	785	66	280
010	ANDRATE	36	149	152	669	14	59	37	150	239	1.027	67	238
011	ANGROGNA	11	37	361	1.152	134	278	55	173	561	1.640	120	408
012	ARIGNANO	5	18	46	186	6	20	26	121	83	345	12	53
013	AVIGLIANA	56	177	212	786	52	157	86	305	406	1.425	78	254
014	AZEGLIO	29	120	85	346	6	25	67	249	187	740	17	80
015	BAIRO	1	2	16	68	30	113	15	65	62	248	6	27
016	BALANGERO	9	45	64	218	9	27	97	359	179	649	20	89
017	BALDISSERO CANAVESE	1	6	5	22	—	—	6	19	12	47	1	2
018	BALDISSERO TORINESE	11	54	124	574	4	16	76	367	215	1.011	65	339
019	BALME	202	495	293	812	14	25	11	18	520	1.350	97	246
020	BANCHETTE	30	90	11	38	8	27	186	571	235	726	28	109
021	BARBANIA	35	106	202	729	39	112	78	258	354	1.205	71	276
022	BARDONECCHIA	652	1.825	5.133	14.186	100	256	281	721	6.166	16.988	2.463	6.118
023	BARONE CANAVESE	2	5	39	160	1	3	7	23	49	191	15	58
024	BEINASCO	228	677	22	61	50	115	93	255	393	1.108	112	385
025	BIBIANA	29	88	210	656	45	152	24	75	308	971	116	330
026	BOBBIO PELLICE	215	607	272	831	38	114	16	45	541	1.597	116	325
027	BOLLENGO	43	183	35	142	18	70	39	152	135	547	16	58
028	BORGARO TORINESE	71	226	11	43	20	76	51	150	153	495	73	245
029	BORGIALLO	18	76	66	290	38	133	23	80	145	579	30	131
030	BORGOFRANCO D'IVREA	18	78	35	167	25	95	84	361	162	701	11	48
031	BORGOMASINO	17	72	63	320	9	38	53	218	142	648	11	60
032	BORGONE SUSA	31	92	48	128	37	84	77	260	193	564	9	41
033	BOSCONERO	12	59	53	172	11	45	48	190	124	466	31	129
034	BRANDIZZO	44	131	13	35	13	36	94	320	164	522	73	263
035	BRICHERASIO	53	188	185	767	30	89	115	398	383	1.442	93	385
036	BROSSO	15	63	63	326	25	72	8	23	111	484	12	75
037	BROZOLO	6	21	90	358	3	7	4	18	103	404	11	48
038	BRUINO	77	283	30	113	17	57	59	216	183	669	93	351
039	BRUSASCO	79	319	83	405	11	53	18	84	191	861	59	230
040	BRUZOLO	14	39	117	319	24	63	33	117	188	538	22	65
041	BURIASCO	28	112	32	161	15	58	22	78	97	409	45	189
042	BUROLO	9	47	26	114	10	40	32	124	77	325	12	58
043	BUSANO	45	149	42	126	6	26	15	64	108	365	33	104
044	BUSSOLENO	72	251	393	1.215	233	519	388	1.107	1.086	3.092	120	435
045	BUTTIGLIERA ALTA	85	316	118	370	28	79	157	532	388	1.297	204	727
046	CAFASSE	22	68	108	351	14	41	93	343	237	803	27	88
047	CALUSO	40	128	72	261	36	148	68	221	216	758	12	45
048	CAMBIANO	27	130	14	67	13	49	49	180	103	426	32	141
049	CAMPIGLIONE-FENILE	2	4	18	46	16	41	33	85	69	176	4	14
050	CANDIA CANAVESE	11	35	41	151	7	14	21	56	80	256	1	2
051	CANDIOLO	16	52	14	56	6	16	20	79	56	203	19	69
052	CANISCHIO	25	62	173	528	—	—	36	75	234	665	48	165
053	CANTALUPA	49	221	240	1.025	8	31	91	348	388	1.625	159	712
054	CANTOIRA	128	276	1.362	3.387	20	45	73	171	1.583	3.879	465	1.188
055	CAPRIE	23	59	289	809	51	122	83	239	446	1.229	83	247
056	CARAVINO	21	75	166	636	39	147	104	353	330	1.211	6	28
057	CAREMA	9	33	36	130	69	181	66	202	180	546	12	48
058	CARIGNANO	88	289	10	47	21	74	81	293	200	703	43	186
059	CARMAGNOLA	295	942	68	299	84	286	304	1.042	751	2.569	180	687
060	CASALBORGONE	13	60	186	782	39	137	88	344	326	1.323	32	135
061	CASCINETTE D'IVREA	9	26	8	33	5	19	28	90	50	168	7	27
062	CASELETTE	20	74	32	106	8	34	44	163	104	377	41	185
063	CASELLE TORINESE	46	140	20	64	28	91	105	330	199	625	24	93
064	CASTAGNETO PO	34	168	215	995	10	28	30	128	289	1.319	90	391
065	CASTAGNOLE PIEMONTE	9	46	6	38	8	35	22	81	45	200	12	52
066	CASTELLAMONTE	83	295	249	935	107	311	121	457	560	1.998	132	472
067	CASTELNUOVO NIGRA	106	264	335	1.025	56	145	10	27	507	1.461	66	210
068	CASTIGLIONE TORINESE	43	190	68	293	15	57	70	301	196	841	51	261
069	CAVAGNOLO	61	242	79	316	11	39	109	426	260	1.023	84	339
070	CAVOUR	100	370	111	462	78	251	116	410	405	1.493	99	372
071	CERCENASCO	—	—	10	32	9	41	28	124	47	197	6	22
072	CERES	729	1.900	647	2.045	33	85	96	280	1.505	4.310	245	718
073	CERESOLE REALE	78	225	196	663	25	102	2	6	301	996	141	418
074	CESANA TORINESE	588	1.241	2.523	5.905	60	146	176	520	3.347	7.812	2.367	4.946
075	CHIALAMBERTO	463	1.193	714	2.107	30	79	10	33	1.217	3.412	340	924
076	CHIANOCCO	27	97	250	638	28	62	33	94	338	891	121	337
077	CHIAVERANO	21	98	76	305	24	90	57	208	178	701	14	69
078	CHIERI	233	672	81	261	52	133	243	709	609	1.775	41	144
079	CHIESANUOVA	29	72	42	158	8	28	9	24	88	282	19	74

segue TAV. 21 — Abitazioni non occupate per motivo della non occupazione

Codice dei Comuni	COMUNI	DISPONIBILI PER LA VENDITA O L'AFFITTO		UTILIZZABILI PER VACANZA		UTILIZZABILI PER LAVORO		ALTRI MOTIVI		TOTALE		di cui costruite dopo il 1971	
		Abitazioni	Stanze	Abitazioni	Stanze	Abitazioni	Stanze	Abitazioni	Stanze	Abitazioni	Stanze	Abitazioni	Stanze
080	CHIOMONTE	147	410	1.126	2.856	40	89	65	165	1.378	3.520	599	1.361
081	CHIUSA DI SAN MICHELE	11	48	88	262	3	5	37	136	139	451	16	74
082	CHIVASSO	115	356	62	213	107	307	287	940	571	1.816	92	361
083	CICONIO	2	3	8	33	—	—	2	9	12	45	1	15
084	CINTANO	1	3	87	364	15	42	11	33	114	442	21	83
085	CINZANO	2	7	120	427	4	16	—	—	126	450	41	154
086	CIRIE'	201	647	77	256	49	159	203	716	530	1.778	194	640
087	CLAVIERE	113	232	291	732	1	2	12	37	417	1.003	324	751
088	COASSOLO TORINESE	129	360	264	1.032	54	149	244	702	691	2.243	120	399
089	COAZZE	723	1.883	1.428	4.195	18	48	124	331	2.293	6.457	342	989
090	COLLEGNO	310	914	57	198	70	239	425	1.293	862	2.644	300	994
091	COLLERETTO CASTELNUOVO	53	168	91	326	4	12	4	10	152	516	55	189
092	COLLERETTO GIACOSA	4	25	14	97	6	22	14	52	38	196	8	32
093	CONDOVE	69	186	835	2.223	132	282	288	715	1.324	3.406	331	1.002
094	CORIO	244	704	1.421	4.474	33	83	122	403	1.820	5.664	611	2.102
095	COSSANO CANAVESE	8	24	20	79	2	8	21	83	51	194	17	76
096	CUCEGLIO	16	53	76	300	3	16	17	71	112	440	14	65
097	CUMIANA	51	185	513	1.902	37	111	213	603	814	2.801	86	336
098	CUORGNE'	234	702	230	785	60	174	202	698	726	2.359	157	589
099	DRUENTO	21	58	33	112	10	42	69	207	133	419	22	77
100	EXILLES	134	322	382	1.100	4	12	45	104	565	1.538	37	111
101	FAVRIA	67	231	55	211	29	125	41	165	192	732	38	135
102	FELETTO	100	327	17	69	7	20	24	93	148	509	53	166
103	FENESTRELLE	48	116	416	1.225	5	20	719	1.767	1.188	3.128	307	806
104	FIANO	23	87	73	271	17	73	42	176	155	607	61	272
105	FIORANO CANAVESE	9	32	9	33	1	4	39	179	58	248	14	67
106	FOGLIZZO	9	33	34	147	22	66	93	313	158	559	12	56
107	FORNO CANAVESE	64	234	173	614	46	121	97	303	380	1.272	108	395
108	FRASSINETTO	98	335	218	729	17	48	24	76	357	1.188	120	447
109	FRONT	54	152	100	330	14	38	23	88	191	608	25	105
110	FROSSASCO	42	146	128	526	11	46	60	253	241	971	116	489
111	GARZIGLIANA	9	36	12	48	12	54	9	52	42	190	9	56
112	GASSINO TORINESE	70	201	132	588	22	78	111	435	335	1.302	111	387
113	GERMAGNANO	65	197	170	543	23	54	45	159	303	953	99	340
114	GIAGLIONE	15	49	163	515	9	27	66	192	253	783	84	291
115	GIAVENO	203	682	1.071	3.622	70	207	328	1.024	1.672	5.535	355	1.278
116	GIVOLETTO	33	106	139	552	5	14	33	133	210	805	88	366
117	GRAVERE	126	405	295	1.015	12	29	7	18	440	1.467	180	607
118	GROSCAVALLO	340	908	643	2.065	31	66	12	21	1.026	3.060	276	720
119	GROSSO	2	5	4	14	4	19	9	45	19	83	4	30
120	GRUGLIASCO	324	978	42	121	45	109	258	692	669	1.900	249	815
121	INGRIA	6	16	230	608	—	—	19	64	255	688	5	14
122	INVERSO PINASCA	11	31	51	163	2	6	35	117	99	317	25	80
123	ISOLABELLA	1	8	8	43	9	41	27	113	45	205	10	66
124	ISSIGLIO	41	118	73	263	42	106	10	24	166	511	44	169
125	IVREA	176	690	80	327	133	340	311	1.138	700	2.495	89	408
126	LA CASSA	7	29	56	176	7	16	41	152	111	373	17	80
127	LA LOGGIA	53	216	10	33	11	30	30	133	104	412	27	121
128	LANZO TORINESE	185	503	416	1.338	53	161	166	530	820	2.532	107	352
129	LAURIANO	19	76	115	527	13	53	79	325	226	981	22	101
130	LEINI	136	467	40	140	44	209	114	457	334	1.273	149	576
131	LEMIE	180	515	507	1.490	14	49	5	9	706	2.063	194	605
132	LESSOLO	35	117	31	101	13	34	42	155	121	407	28	89
133	LEVONE	23	77	86	308	19	43	144	277	272	705	12	61
134	LOCANA	262	739	896	2.551	82	190	228	629	1.468	4.109	228	746
135	LOMBARDORE	12	42	51	186	1	4	45	149	109	381	27	89
136	LOMBRIASCO	1	2	6	30	—	—	15	76	22	108	11	51
137	LORANZE'	9	38	16	56	5	34	10	35	40	163	2	11
138	LUGNACCO	60	207	29	97	7	24	8	27	104	355	3	8
139	LUSERNA SAN GIOVANNI	350	1.020	536	1.695	49	139	193	604	1.128	3.458	377	1.202
140	LUSERNETTA	30	100	35	114	—	—	25	61	90	275	31	114
141	LUSIGLIE'	2	7	25	95	6	29	13	51	46	182	6	36
142	MACELLO	10	44	32	146	8	35	36	142	86	367	15	69
143	MAGLIONE	11	46	46	227	6	20	24	77	87	370	4	19
144	MARENTINO	2	7	54	231	19	90	39	168	114	496	23	94
145	MASSELLO	23	24	59	198	—	—	100	257	182	479	14	40
146	MATHI	7	29	54	192	10	54	79	277	150	552	21	87
147	MATTIE	234	520	432	1.138	57	117	42	85	765	1.860	114	320
148	MAZZE'	47	170	109	514	21	77	93	382	270	1.143	73	345
149	MEANA DI SUSÀ	47	139	938	2.869	18	38	47	112	1.050	3.158	214	704
150	MERCENASCO	6	32	28	110	12	49	3	15	49	206	5	22
151	MEUGLIANO	13	48	20	83	21	50	9	24	63	205	5	22
152	MEZZENILE	53	183	379	1.303	26	52	112	249	570	1.787	45	211
153	MOMBELLO DI TORINO	4	13	26	120	1	2	25	99	56	234	10	57
154	MOMPANERO	12	30	125	326	119	239	213	524	469	1.119	70	183
155	MONASTERO DI LANZO	320	895	237	663	3	10	6	16	566	1.584	229	626
156	MONCALIERI	465	1.381	267	1.043	79	229	571	1.853	1.382	4.506	287	1.092
157	MONCENISIO	4	10	48	153	—	—	3	5	55	168	6	19
158	MONTALDO TORINESE	24	91	50	193	5	17	11	38	90	339	14	64

segue TAV. 21 — Abitazioni non occupate per motivo della non occupazione

Codice dei Comuni	COMUNI	DISPONIBILI PER LA VENDITA O L'AFFITTO		UTILIZZABILI PER VACANZA		UTILIZZABILI PER LAVORO		ALTRI MOTIVI		TOTALE		di cui costruite dopo il 1971	
		Abitazioni	Stanze	Abitazioni	Stanze	Abitazioni	Stanze	Abitazioni	Stanze	Abitazioni	Stanze	Abitazioni	Stanze
159	MONTALENGHE	7	24	109	361	15	53	44	159	175	597	12	52
160	MONTALTO DORA	23	86	17	73	17	73	30	118	87	350	5	19
161	MONTANARO	40	137	127	438	25	77	105	359	297	1.011	58	213
162	MONTEU DA PO	13	50	99	463	3	15	8	35	123	563	5	24
163	MORIONDO TORINESE	20	73	51	209	16	69	5	19	92	370	26	113
164	NICHELINO	196	481	82	210	19	46	188	465	485	1.202	23	74
165	NOASCA	30	76	191	482	39	77	48	85	308	720	26	88
166	NOLE	58	207	38	139	26	90	103	370	225	806	81	322
167	NOMAGLIO	2	7	49	181	5	18	15	55	71	261	15	51
168	NONE	113	396	22	69	19	67	53	214	207	746	99	386
169	NOVALESA	28	76	210	658	1	3	5	12	244	749	35	122
170	OGLIANICO	9	28	30	159	2	11	36	186	77	384	18	82
171	ORBASSANO	111	317	23	65	23	73	157	556	314	1.011	70	265
172	ORIO CANAVESE	4	14	40	153	5	18	43	122	92	307	7	28
173	OSASCO	8	25	2	6	1	3	20	71	31	105	7	26
174	OSASIO	2	8	3	15	4	12	15	62	24	97	3	17
175	OULX	237	480	1.992	4.930	132	345	162	425	2.523	6.180	1.243	2.623
176	OZEGNA	13	48	13	53	8	26	20	90	54	217	8	38
177	PALAZZO CANAVESE	7	29	4	34	17	54	27	109	55	226	3	10
178	PANCALIERI	11	83	17	69	7	25	16	62	51	239	12	53
179	PARELLA	6	21	17	121	6	21	13	52	42	215	5	30
180	PAVAROLO	9	41	58	281	—	—	16	66	83	388	31	168
181	PAVONE CANAVESE	62	246	6	19	10	31	77	296	155	592	32	148
182	PECCO	20	69	15	69	2	7	3	13	40	158	9	28
183	PECETTO TORINESE	52	115	118	314	7	23	50	144	227	596	25	95
184	PEROSA ARGENTINA	65	212	226	590	72	168	280	790	643	1.760	98	322
185	PEROSA CANAVESE	3	15	9	45	8	36	13	65	33	161	11	59
186	PERRERO	37	100	289	850	21	57	299	680	646	1.687	57	176
187	PERTUSIO	16	54	56	173	3	10	15	51	90	288	20	70
188	PESSINETTO	330	773	375	1.065	26	45	46	102	777	1.985	150	380
189	PIANEZZA	55	187	30	111	11	33	95	358	191	689	64	267
190	PINASCA	38	115	332	902	25	63	192	610	587	1.690	217	657
191	PINEROLO	418	1.370	158	655	136	435	551	1.779	1.263	4.239	204	744
192	PINO TORINESE	113	495	183	820	18	52	100	401	414	1.768	70	311
193	PIOBESI TORINESE	8	30	17	64	13	42	24	96	62	232	14	50
194	PIOSSASCO	98	336	127	556	23	78	126	482	374	1.452	115	405
195	PISCINA	36	121	20	72	11	40	15	53	82	286	24	82
196	PIVERONE	2	9	76	313	81	204	98	317	257	843	25	119
197	POIRINO	235	816	71	276	82	332	228	919	616	2.343	308	1.096
198	POMARETTO	13	27	127	350	2	4	137	309	279	690	45	132
199	PONT-CANAVESE	129	346	565	1.521	51	128	162	401	907	2.396	62	219
200	PORTE	9	32	53	170	16	45	14	45	92	292	25	87
201	PRAGELATO	122	250	1.525	3.692	12	38	63	185	1.722	4.165	1.038	2.171
202	PRALI	7	17	745	1.728	4	8	172	409	928	2.162	473	1.000
203	PRALORMO	6	34	110	428	19	67	24	117	159	646	44	227
204	PRAMOLLO	3	8	241	715	3	5	62	134	309	862	69	189
205	PRAROSTINO	14	60	176	645	13	44	15	55	218	804	104	408
206	PRASCORSANO	12	40	70	274	1	3	1	4	84	321	11	39
207	PRATIGLIONE	16	52	51	172	41	93	35	98	143	415	21	75
208	QUAGLIUZZO	8	34	24	89	13	40	11	53	56	216	10	48
209	QUASSOLO	6	20	6	24	10	20	12	44	34	108	3	10
210	QUINCINETTO	5	21	32	130	24	77	22	77	83	305	18	77
211	REANO	15	51	109	452	3	10	38	162	165	675	52	244
212	RIBORDONE	139	341	438	1.208	49	102	29	71	655	1.722	64	212
213	RIVALBA	8	33	115	540	19	67	7	25	149	665	41	174
214	RIVALTA DI TORINO	70	230	26	110	11	42	102	326	209	708	57	218
215	RIVA PRESSO CHIERI	28	121	10	50	6	25	34	137	78	333	36	141
216	RIVARA	42	184	111	428	15	56	91	409	259	1.077	45	184
217	RIVAROLO CANAVESE	114	475	71	279	61	223	190	756	436	1.733	103	390
218	RIVAROSSA	31	87	113	449	11	30	35	131	190	697	35	107
219	RIVOLI	263	798	121	444	62	180	322	1.118	768	2.540	96	339
220	ROBASSOMERO	1	6	—	—	—	—	—	—	1	6	—	—
221	ROCCA CANAVESE	65	191	410	1.324	81	184	112	296	668	1.995	71	265
222	ROLETTO	12	59	150	601	11	41	21	71	194	772	98	434
223	ROMANO CANAVESE	73	266	38	179	26	96	36	134	173	675	51	202
224	RONCO CANAVESE	70	157	913	2.085	40	106	96	221	1.119	2.569	14	34
225	RONDISSONE	22	68	26	93	12	40	8	21	68	222	6	22
226	RORA'	34	126	103	347	—	—	8	44	145	517	49	145
228	ROSTA	30	145	78	331	10	36	47	184	165	696	58	271
227	ROURE	11	25	553	1.488	6	17	399	976	969	2.506	210	533
229	RUBIANA	444	1.355	1.308	4.430	20	57	46	145	1.818	5.987	521	1.773
230	RUEGLIO	10	42	79	334	16	52	56	166	161	594	9	41
231	SALASSA	19	74	17	66	7	22	54	214	97	376	9	51
232	SALBERTRAND	69	176	280	810	3	9	28	75	380	1.070	92	314
233	SALERANO CANAVESE	3	22	1	8	—	—	17	60	21	90	1	3
234	SALZA DI PINEROLO	6	17	21	58	—	—	59	160	86	235	3	6
235	SAMONE	12	47	3	10	5	18	18	71	38	146	7	25
236	SAN BENIGNO CANAVESE	45	111	43	114	8	23	81	199	177	447	19	56
237	SAN CARLO CANAVESE	46	155	70	249	26	92	44	156	186	652	36	145

segue TAV. 21 — Abitazioni non occupate per motivo della non occupazione

Codice dei Comuni	COMUNI	DISPONIBILI PER LA VENDITA O L'AFFITTO		UTILIZZABILI PER VACANZA		UTILIZZABILI PER LAVORO		ALTRI MOTIVI		TOTALE		di cui costruite dopo il 1971	
		Abitazioni	Stanze	Abitazioni	Stanze	Abitazioni	Stanze	Abitazioni	Stanze	Abitazioni	Stanze	Abitazioni	Stanze
238	SAN COLOMBANO BELMONTE	17	52	25	76	18	54	6	25	66	207	18	62
239	SAN DIDERO	2	8	15	42	26	59	23	65	66	174	6	23
240	SAN FRANCESCO AL CAMPO	25	110	46	194	11	37	78	282	160	623	32	149
241	SANGANO	32	146	11	57	—	—	3	11	46	214	42	194
242	SAN GERMANO CHISONE	43	119	222	629	90	195	161	372	516	1.315	74	229
243	SAN GILLIO	5	27	21	74	8	31	35	135	69	267	22	105
244	SAN GIORGIO CANAVESE	23	90	48	205	29	120	62	203	162	618	27	115
245	SAN GIORIO DI SUSÀ	48	106	328	857	34	63	26	70	436	1.096	58	192
246	SAN GIUSTO CANAVESE	19	71	40	174	22	134	89	333	170	712	18	73
247	SAN MARTINO CANAVESE	1	2	17	67	—	—	4	12	22	81	1	4
248	SAN MAURIZIO CANAVESE	38	135	61	192	17	53	156	600	272	980	42	181
249	SAN MAURO TORINESE	96	291	59	236	40	115	173	623	368	1.265	140	498
250	SAN PIETRO VAL LEMINA	20	84	100	328	5	23	11	33	136	468	65	226
251	SAN PONSO	1	2	14	44	5	16	5	24	25	86	6	22
252	SAN RAFFAELE CIMENA	19	72	102	484	17	61	36	133	174	750	45	184
253	SAN SEBASTIANO DA PO	21	79	248	951	25	90	42	155	336	1.275	28	117
254	SAN SECONDO DI PINEROLO	51	162	95	331	23	65	119	412	288	970	74	304
255	SANT'AMBROGIO DI TORINO	27	99	99	342	23	73	109	347	258	861	38	149
256	SANT'ANTONINO DI SUSÀ	70	242	231	796	17	51	96	324	414	1.413	52	202
257	SANTENA	80	290	12	43	10	52	77	280	179	665	33	138
258	SAUZE DI CESANA	50	108	200	551	21	36	5	10	276	705	158	414
259	SAUZE D'OULX	624	1.304	4.198	10.162	25	69	37	88	4.884	11.623	3.115	6.407
260	SCALENGHE	8	28	37	128	17	61	88	298	150	515	37	142
261	SCARMAGNO	10	38	10	42	2	8	38	143	60	231	14	56
262	SCIOLZE	18	42	125	301	5	12	52	126	200	481	15	39
263	SESTRIERE	499	978	2.891	6.847	56	127	42	104	3.488	8.056	1.918	3.843
264	SETTIMO ROTTARO	8	27	28	127	21	78	20	69	77	301	1	4
265	SETTIMO TORINESE	391	1.318	35	110	52	143	198	601	676	2.172	184	729
266	SETTIMO VITTONÈ	17	58	67	265	120	298	37	154	241	775	54	177
267	SPARONE	72	206	227	665	33	107	95	287	427	1.265	57	178
268	STRAMBINELLO	9	31	14	43	1	2	18	62	42	138	6	23
269	STRAMBINO	61	392	33	147	32	118	115	450	241	1.107	45	204
270	SUSÀ	66	232	166	568	79	238	94	328	405	1.366	64	244
271	TAVAGNASCO	1	4	7	26	2	6	25	97	35	133	8	35
272	TORINO	11.078	29.486	1.480	3.964	3.313	8.948	16.035	41.453	31.906	83.851	1.631	4.444
273	TORRAZZA PIEMONTE	6	17	15	71	1	5	24	105	46	198	19	101
274	TORRE CANAVESE	3	10	30	134	2	10	9	41	44	195	12	60
275	TORRE PELLICE	98	311	687	2.168	61	166	128	376	974	3.021	240	672
276	TRANA	31	99	280	1.046	24	61	77	271	412	1.477	104	436
277	TRAUSELLA	22	72	26	108	15	35	10	28	73	243	6	35
278	TRAVERSELLA	18	64	67	206	21	58	61	196	167	524	19	60
279	TRAVES	49	167	111	352	17	41	95	275	272	835	21	66
280	TROFARELLO	38	134	26	98	12	39	190	702	266	973	142	561
281	USSEAUX	72	220	160	623	19	34	13	44	264	921	61	269
282	USSEGGLIO	56	147	557	1.513	3	8	53	183	669	1.851	50	142
283	VAIE	9	30	158	467	6	20	36	92	209	609	12	37
284	VAL DELLA TORRE	36	141	559	1.877	55	127	61	193	711	2.338	146	568
285	VALGIOIE	109	292	508	1.571	1	10	5	13	623	1.886	275	858
286	VALLO TORINESE	9	24	102	331	—	—	18	70	129	425	29	119
287	VALPERGA	22	69	126	445	11	39	98	336	257	889	11	47
288	VALPRATO SOANA	23	248	267	1.405	87	224	6	37	383	1.914	107	591
289	VARISELLA	2	5	97	292	—	—	22	61	121	358	26	80
290	VAUDA CANAVESE	9	30	134	481	31	85	60	186	234	782	44	190
292	VENARIA	108	294	16	53	20	77	344	1.322	488	1.746	256	1.053
291	VENAUS	15	44	163	486	5	20	33	89	216	639	46	154
293	VEROLENGO	37	161	43	152	16	67	81	330	177	710	27	135
294	VERRUA SAVOIA	26	126	147	682	16	54	64	249	253	1.111	14	55
295	VESTIGNE'	6	24	32	153	14	63	35	155	87	395	6	33
296	VIALFRE'	2	13	17	83	4	13	6	31	29	140	7	48
297	VICO CANAVESE	74	343	145	685	114	284	73	228	406	1.540	32	140
298	VIDRACCO	—	—	43	142	4	10	11	31	58	183	11	41
299	VIGONE	38	147	70	320	46	188	89	367	243	1.022	49	238
300	VILLAFRANCA PIEMONTE	77	316	105	436	40	143	53	207	275	1.102	68	257
301	VILLANOVA CANAVESE	16	61	8	25	5	23	27	78	56	187	1	2
302	VILLARBASSE	20	115	65	368	15	62	60	230	160	775	46	249
303	VILLAR DORA	41	132	209	677	4	12	42	142	296	963	52	187
304	VILLAREGGIA	1	8	19	86	14	39	47	178	81	311	13	64
305	VILLAR FOCCHIARDO	62	160	261	693	59	136	96	273	478	1.262	64	205
306	VILLAR PELLICE	131	410	187	636	26	83	26	92	370	1.221	62	215
307	VILLAR PEROSA	75	264	195	581	9	24	40	137	319	1.006	106	335
308	VILLASTELLONE	26	87	15	61	11	34	74	247	126	429	32	121
309	VINOVO	221	809	36	170	20	61	124	413	401	1.453	240	919
310	VIRLE PIEMONTE	5	27	13	67	8	26	17	92	43	212	9	47
311	VISCHE	9	75	75	330	29	102	33	149	146	656	17	72
312	VISTRORIO	6	25	27	105	1	5	13	55	47	190	3	12
313	VIU'	512	1.471	1.294	4.535	204	550	280	778	2.290	7.334	315	1.027
314	VOLPIANO	109	410	36	127	23	79	161	621	329	1.237	157	599
315	VOLVERA	80	267	16	55	16	50	46	177	158	549	100	359
TOTALE PROVINCIA		34.738	100.670	69.044	211.074	11.167	31.883	39.911	18.787	154.860	462.414	36.731	9.654

TAV. 22 - Abitazioni non occupate per servizio installato

Codice dei Comuni	COMUNI	TOTALE ABITAZIONI	ABITAZIONI CHE DISPONGONO DI					ABITAZIONI CHE NON DISPONGONO DI				
			Acqua potabile	Gabinetto	Bagno	Elettricità	Riscaldamento	Acqua potabile	Gabinetto	Bagno	Elettricità	Riscaldamento
001	AGLIE'	224	211	211	180	214	192	3	3	31	2	5
002	AIRASCA	199	172	172	152	172	164	2	2	10	1	3
003	ALA DI STURA	1.211	1.183	1.205	680	1.205	1.187	22	5	527	2	21
004	ALBIANO D'IVREA	89	84	83	48	88	62	5	6	41	1	26
005	ALICE SUPERIORE	206	201	194	133	195	181	5	12	72	10	24
006	ALMESE	596	560	569	366	562	510	27	20	212	28	78
007	ALPETTE	685	656	684	397	669	682	24	1	287	12	2
008	ALPIGNANO	338	230	229	214	231	224	—	2	16	—	6
009	ANDEZENO	187	163	163	118	173	130	18	23	66	10	54
010	ANDRATE	239	211	232	145	206	199	28	7	94	33	40
011	ANGROGNA	561	447	471	225	367	503	113	90	336	193	53
012	ARIGNANO	83	58	74	51	77	64	25	9	32	6	18
013	AVIGLIANA	406	399	397	301	400	385	3	8	104	5	20
014	AZEGLIO	187	179	178	83	180	164	6	5	99	5	17
015	BAIRO	62	61	58	20	57	61	1	4	41	3	1
016	BALANGERO	179	154	162	72	165	122	24	17	106	14	56
017	BALDISSERO CANAVESE	12	8	8	6	8	8	—	—	2	—	—
018	BALDISSERO TORINESE	215	198	206	139	210	200	8	6	73	4	13
019	BALME	520	476	511	174	510	497	36	5	339	5	14
020	BANCHETTE	235	220	178	192	219	194	—	2	17	1	17
021	BARBANIA	354	307	314	183	328	263	43	39	169	24	90
022	BARDONECCHIA	6.166	6.094	6.070	5.756	6.050	5.991	38	95	402	110	130
023	BARONE CANAVESE	49	49	49	33	48	49	—	—	16	1	—
024	BEINASCO	393	382	380	340	375	355	5	7	46	5	27
025	BIBIANA	308	273	214	160	270	138	13	5	58	27	8
026	BOBBIO PELLICE	541	530	513	329	505	356	11	28	211	36	185
027	BOLLENGO	135	111	106	45	106	83	10	23	77	21	42
028	BORGARO TORINESE	153	136	136	128	133	132	—	1	10	—	1
029	BORGIALLO	145	127	117	53	132	122	17	27	92	12	9
030	BORGOFRANCO D'IVREA	162	150	152	91	148	121	10	9	64	12	33
031	BORGOMASINO	142	131	121	60	132	101	8	18	75	9	33
032	BORGONE SUSÀ	193	140	156	57	171	81	34	18	85	20	23
033	BOSCONERO	124	105	102	74	106	87	6	9	36	5	24
034	BRANDIZZO	164	127	120	103	136	117	5	7	22	2	13
035	BRICHERASIO	383	367	336	215	364	309	14	45	165	19	68
036	BROSSO	111	109	105	66	111	107	1	5	43	—	3
037	BROZOLO	103	102	98	63	101	89	—	5	39	2	13
038	BRUINO	183	179	178	165	179	176	—	2	15	—	2
039	BRUSASCO	191	187	190	146	181	164	3	1	44	4	21
040	BRUZOLO	188	146	155	72	157	160	40	32	115	31	26
041	BURIASCO	97	94	87	62	96	77	3	10	35	1	20
042	BUROLO	77	65	60	37	70	47	11	17	39	4	26
043	BUSANO	108	104	102	66	102	90	4	6	41	5	18
044	BUSOLENO	1.086	809	929	378	871	851	274	151	695	211	223
045	BUTTIGLIERA ALTA	388	376	366	306	380	344	11	22	80	8	38
046	CAFASSE	237	222	222	144	223	178	14	15	92	13	55
047	CALUSO	216	172	151	96	165	126	—	7	53	8	9
048	CAMBIANO	103	91	78	64	90	75	5	15	26	6	15
049	CAMPIGLIONE-FENILE	69	8	6	4	8	5	—	2	4	—	2
050	CANDIA CANAVESE	80	1	—	—	1	—	—	1	1	—	1
051	CANDIOLO	56	52	52	45	56	52	4	4	10	—	3
052	CANISCHIO	234	223	226	33	230	206	7	5	30	2	6
053	CANTALUPA	388	382	380	319	386	376	6	8	69	2	10
054	CANTOIRA	1.583	1.567	1.573	1.117	1.569	1.028	15	10	465	12	552
055	CAPRIE	446	376	421	266	412	393	66	25	179	34	50
056	CARAVINO	330	240	229	124	265	208	90	101	205	64	122
057	CAREMA	180	140	153	55	162	118	35	25	118	12	57
058	CARIGNANO	200	184	188	126	182	151	15	12	74	18	47
059	CARMAGNOLA	751	577	554	429	570	472	30	54	170	49	119
060	CASALBORGONE	326	301	291	184	315	272	21	31	138	10	53
061	CASCINETTE D'IVREA	50	25	23	23	26	21	—	3	3	—	5
062	CASELETTE	104	102	101	87	101	71	2	3	17	3	33
063	CASELLE TORINESE	199	190	195	127	191	175	7	3	72	8	24
064	CASTAGNETO PO	289	284	282	236	281	246	4	7	50	7	43
065	CASTAGNOLE PIEMONTE	45	44	43	33	45	34	1	2	12	—	11
066	CASTELLAMONTE	560	511	492	296	520	456	43	65	245	32	88
067	CASTELNUOVO NIGRA	507	431	445	201	447	421	51	25	233	58	3
068	CASTIGLIONE TORINESE	196	193	188	146	194	165	3	6	48	2	29
069	CAVAGNOLO	260	249	257	189	253	239	10	3	70	6	21
070	CAVOUR	405	329	327	155	344	210	40	54	224	38	61
071	CERCENASCO	47	45	43	23	46	32	2	4	24	1	15
072	CERES	1.505	1.462	1.477	801	1.484	1.222	41	26	700	19	273
073	CERESOLE REALE	301	294	287	183	297	286	7	14	117	4	14
074	CESANA TORINESE	3.347	3.295	3.300	2.982	3.262	2.708	36	43	348	71	140
075	CHIALAMBERTO	1.217	1.214	1.212	706	1.211	1.047	2	5	511	6	164
076	CHIANOCCO	338	302	290	104	314	328	36	48	234	24	6
077	CHIAVERANO	178	160	160	95	165	130	15	18	82	13	41
078	CHIERI	609	257	224	175	256	174	3	26	60	3	38
079	CHIESANUOVA	88	80	78	27	83	81	8	10	61	5	7

segue TAV. 22 — Abitazioni non occupate per servizio installato

Codice dei Comuni	COMUNI	TOTALE ABITAZIONI	ABITAZIONI CHE DISPONGONO DI					ABITAZIONI CHE NON DISPONGONO DI				
			Acqua potabile	Gabinetto	Bagno	Elettricità	Riscaldamento	Acqua potabile	Gabinetto	Bagno	Elettricità	Riscaldamento
080	CHIOMONTE	1.378	1.350	1.329	1.124	1.321	1.340	26	49	240	55	34
081	CHIUSA DI SAN MICHELE	139	122	130	45	99	117	16	8	94	39	20
082	CHIVASSO	571	549	544	375	547	480	13	22	185	17	81
083	CICONIO	12	8	11	5	11	8	4	1	7	1	4
084	CINTANO	114	103	112	63	103	114	11	2	51	10	—
085	CINZANO	126	117	86	70	126	67	1	1	4	—	1
086	CIRIÉ	530	506	499	345	513	413	18	26	174	12	93
087	CLAVIERE	417	412	417	413	416	416	—	—	4	—	—
088	COASSOLO TORINESE	691	609	611	344	590	316	76	80	329	98	210
089	COAZZE	2.293	2.262	2.239	1.266	2.225	1.788	19	54	1.025	50	503
090	COLLEGNO	862	822	824	718	830	734	7	13	117	8	69
091	COLLERETTO CASTELNUOVO	152	149	150	115	147	31	2	—	32	—	1
092	COLLERETTO GIACOSA	38	38	37	22	35	27	—	—	15	2	10
093	CONDOVE	1.324	803	1.121	356	1.086	1.178	512	202	963	235	139
094	CORIO	1.820	1.619	1.740	1.054	1.769	1.671	191	78	763	46	138
095	COSSANO CANAVESE	51	47	46	30	50	40	3	4	20	1	2
096	CUCEGLIO	112	112	106	85	111	100	—	6	27	1	9
097	CUMIANA	814	774	780	498	785	763	39	34	316	29	33
098	CUORGNE'	726	704	684	404	705	676	18	39	312	17	41
099	DRUENTO	133	118	122	74	118	92	7	6	48	8	22
100	EXILLES	565	557	553	214	493	554	6	12	350	72	11
101	FAVRIA	192	177	174	121	177	148	8	11	64	8	29
102	FELETTO	148	144	140	85	141	119	4	8	63	7	27
103	FENESTRELLE	1.188	1.179	1.176	709	1.186	1.068	1	9	470	1	118
104	FIANO	155	148	148	103	150	131	7	7	49	4	24
105	FIORANO CANAVESE	58	56	49	32	58	37	2	9	26	—	21
106	FOGLIZZO	158	117	121	50	118	76	39	36	105	39	79
107	FORNO CANAVESE	380	355	362	177	353	331	25	18	202	27	47
108	FRASSINETTO	357	338	349	136	353	351	19	4	221	4	6
109	FRONT	191	149	136	55	148	100	41	50	121	43	45
110	FROSSASCO	241	229	231	171	230	207	11	10	70	11	31
111	GARZIGLIANA	42	40	19	30	39	40	2	23	12	3	1
112	GASSINO TORINESE	335	310	295	227	311	275	6	10	71	9	23
113	GERMAGNANO	303	295	292	170	287	279	6	10	131	15	15
114	GIAGLIONE	253	245	224	135	205	240	4	28	116	48	11
115	GIAVENO	1.672	1.603	1.612	1.022	1.641	1.420	56	57	642	25	216
116	GIVOLETTO	210	207	202	171	205	189	3	8	38	5	21
117	GRAVERE	440	429	424	343	433	421	8	12	95	6	15
118	GROSCAVALLO	1.026	1.008	1.012	519	1.018	984	7	10	502	5	23
119	GROSSO	19	17	17	9	16	17	2	2	10	3	1
120	GRUGLIASCO	669	645	643	561	638	562	11	17	94	20	85
121	INGRIA	255	250	243	19	194	252	5	12	236	61	2
122	INVERSO PINASCA	99	94	94	54	96	94	4	4	43	3	4
123	ISOLABELLA	45	30	30	18	40	28	15	14	25	5	17
124	ISSIGLIO	166	133	144	43	123	105	33	21	122	43	60
125	IVREA	700	674	663	544	666	571	16	27	133	22	85
126	LA CASSA	111	100	96	65	100	83	9	15	45	10	26
127	LA LOGGIA	104	93	103	83	98	92	11	1	20	6	10
128	LANZO TORINESE	820	802	795	472	796	610	14	25	348	23	206
129	LAURIANO	226	208	202	119	205	184	11	18	92	16	35
130	LEINI	334	321	332	272	324	311	7	1	61	9	22
131	LEMIE	706	701	703	209	693	699	1	2	496	10	—
132	LESSOLO	121	98	104	57	107	94	16	7	53	4	14
133	LEVONE	272	150	179	68	198	122	121	93	201	72	145
134	LOCANA	1.468	1.076	1.431	522	1.392	1.339	387	32	939	69	115
135	LOMBARDORE	109	107	104	70	102	86	2	2	34	3	4
136	LOMBRIASCO	22	20	22	13	21	20	2	—	9	1	2
137	LORANZE'	40	33	33	20	32	32	1	—	13	4	2
138	LUGNACCO	104	103	103	102	102	6	—	—	1	—	2
139	LUSERNA SAN GIOVANNI	1.128	1.118	1.101	764	1.070	1.021	7	24	362	54	32
140	LUSERNETTA	90	84	71	41	78	88	6	19	49	11	2
141	LUSIGLIE'	46	43	42	21	45	37	3	3	24	1	9
142	MACELLO	86	72	76	41	79	61	14	10	43	7	24
143	MAGLIONE	87	80	82	44	83	72	6	5	43	3	15
144	MARENTINO	114	106	108	69	107	89	4	6	44	4	24
145	MASSELLO	182	105	108	52	148	141	76	74	130	33	41
146	MATHI	150	144	149	87	146	114	5	1	59	4	12
147	MATTIE	765	722	696	244	746	540	37	69	519	17	216
148	MAZZE'	270	254	256	164	257	238	12	12	102	11	30
149	MEANA DI SUSÀ	1.050	1.000	1.032	626	1.029	982	22	15	413	13	51
150	MERCENASCO	49	44	41	23	41	42	—	1	18	2	2
151	MEUGLIANO	63	51	59	22	52	57	12	4	41	11	6
152	MEZZENILE	570	521	535	234	465	445	45	33	305	105	65
153	MOMBELLO DI TORINO	56	49	48	29	55	28	1	4	20	—	12
154	MOMPANTERO	469	194	259	58	249	390	273	208	409	219	77
155	MONASTERO DI LANZO	566	556	561	352	559	558	4	3	212	4	6
156	MONCALIERI	1.382	1.143	1.089	853	1.131	955	19	67	264	43	140
157	MONCENISIO	55	55	52	29	55	55	—	3	24	—	—
158	MONTALDO TORINESE	90	87	86	64	88	81	2	4	26	2	9

segue TAV. 22 — Abitazioni non occupate per servizio installato

Codice dei Comuni	COMUNI	TOTALE ABITAZIONI	ABITAZIONI CHE DISPONGONO DI					ABITAZIONI CHE NON DISPONGONO DI				
			Acqua potabile	Gabinetto	Bagno	Elettricità	Riscaldamento	Acqua potabile	Gabinetto	Bagno	Elettricità	Riscaldamento
159	MONTALENGHE	175	167	156	106	170	154	8	18	66	4	19
160	MONTALTO DORA	87	82	83	65	84	71	5	4	22	2	11
161	MONTANARO	297	270	262	174	270	230	7	11	91	10	41
162	MONTEU DA PO	123	116	117	83	109	105	5	5	39	5	17
163	MORIONDO TORINESE	92	89	81	55	92	74	3	11	37	—	17
164	NICHELINO	485	462	463	404	468	426	8	9	66	2	35
165	NOASCA	308	288	225	44	274	267	18	83	261	34	39
166	NOLE	225	215	214	168	220	189	5	5	54	3	29
167	NOMAGLIO	71	64	65	43	66	67	7	6	27	5	4
168	NONE	207	202	201	165	206	190	4	4	40	1	15
169	NOVALESA	244	241	243	165	243	241	3	1	78	—	3
170	OGLIANICO	77	74	68	38	71	47	3	9	38	5	30
171	ORBASSANO	314	301	309	265	301	278	12	5	48	13	33
172	ORIO CANAVESE	92	80	58	38	81	39	4	21	41	6	25
173	OSASCO	31	30	26	20	30	27	1	5	11	1	4
174	OSASIO	24	18	13	4	17	11	3	8	17	4	10
175	OULX	2.523	2.464	2.439	2.080	2.450	2.454	57	84	439	72	68
176	OZEGNA	54	47	48	23	51	21	5	5	30	3	14
177	PALAZZO CANAVESE	55	53	18	14	53	13	—	2	6	—	2
178	PANCALIERI	51	48	48	33	48	42	3	3	18	3	9
179	PARELLA	42	42	42	28	42	31	—	—	14	—	11
180	PAVAROLO	83	81	78	60	83	79	1	2	19	—	1
181	PAVONE CANAVESE	155	117	105	61	140	48	23	22	64	7	57
182	PECCO	40	39	37	33	39	36	1	2	6	1	3
183	PECETTO TORINESE	227	46	34	31	46	30	—	13	16	—	14
184	PEROSA ARGENTINA	643	545	573	295	619	558	97	70	344	23	70
185	PEROSA CANAVESE	33	31	31	26	33	30	1	2	7	—	3
186	PERRERO	646	574	430	231	590	635	72	216	415	56	10
187	PERTUSIO	90	89	80	52	89	82	1	10	38	1	8
188	PESSINETTO	777	742	759	379	763	585	34	17	396	12	178
189	PIANEZZA	191	164	164	130	163	142	1	2	32	4	17
190	PINASCA	587	502	497	290	495	538	84	87	293	92	43
191	PINEROLO	1.263	1.234	1.224	901	1.215	1.021	10	25	339	40	195
192	PINO TORINESE	414	193	154	140	193	139	3	38	51	4	48
193	PIOBESI TORINESE	62	57	57	26	58	45	3	3	33	2	6
194	PIOSSASCO	374	369	362	310	370	331	3	10	58	3	41
195	PISCINA	82	82	79	48	81	75	—	—	30	—	3
196	PIVERONE	257	180	142	88	185	79	27	43	91	42	73
197	POIRINO	616	580	577	440	575	506	19	28	157	32	98
198	POMARETTO	279	233	212	77	232	152	41	55	189	40	121
199	PONT-CANAVESE	907	737	882	249	861	842	169	25	658	46	59
200	PORTE	92	89	86	54	81	75	1	4	31	10	6
201	PRAGELATO	1.722	1.691	1.694	1.533	1.689	1.645	24	24	184	29	67
202	PRALI	928	903	924	818	927	928	24	4	110	1	—
203	PRALORMO	159	156	151	98	143	126	1	8	58	15	27
204	PRAMOLLO	309	275	284	105	299	293	33	23	198	9	8
205	PRAROSTINO	218	209	210	157	199	186	5	6	58	16	23
206	PRASCORSANO	84	84	84	54	84	84	—	—	29	—	—
207	PRATIGLIONE	143	126	109	50	132	95	17	34	93	11	46
208	QUAGLIUZZO	56	48	39	25	51	31	7	10	23	4	24
209	QUASSOLO	34	28	30	13	32	14	6	4	21	2	5
210	QUINCINETTO	83	82	81	48	54	72	1	2	34	29	10
211	REANO	165	156	156	112	152	139	8	8	49	12	24
212	RIBORDONE	655	627	637	146	566	627	28	18	509	89	28
213	RIVALBA	149	139	142	110	143	42	9	6	34	6	1
214	RIVALTA DI TORINO	209	187	190	170	192	168	3	5	22	4	20
215	RIVA PRESSO CHIERI	78	75	78	61	78	68	1	—	17	—	8
216	RIVARA	259	244	242	133	243	194	15	16	124	16	63
217	RIVAROLO CANAVESE	436	417	413	272	424	354	11	23	161	9	75
218	RIVAROSSA	190	189	189	137	187	189	—	1	53	3	1
219	RIVOLI	768	665	646	556	664	588	8	26	112	10	47
220	ROBASSOMERO	1	1	1	1	1	1	—	—	—	—	—
221	ROCCA CANAVESE	668	605	569	219	611	513	59	91	428	52	110
222	ROLETTO	194	191	189	171	194	172	—	4	22	—	21
223	ROMANO CANAVESE	173	161	152	96	161	86	5	12	62	6	63
224	RONCO CANAVESE	1.119	14	—	—	14	—	—	14	14	—	14
225	RONDISSONE	68	62	66	31	64	22	3	1	37	4	5
226	RORA	145	141	143	106	121	137	1	1	33	15	5
228	ROSTA	165	160	162	138	164	144	4	3	27	1	18
227	ROURE	969	906	942	541	917	914	59	26	422	50	47
229	RUBIANA	1.818	1.747	1.795	1.102	1.746	1.491	71	23	712	71	315
230	RUEGLIO	161	158	157	91	147	146	2	4	69	13	7
231	SALASSA	97	78	78	29	82	73	7	6	51	5	10
232	SALBERTRAND	380	359	363	179	361	367	18	15	200	19	10
233	SALERANO CANAVESE	21	19	19	8	18	9	—	1	8	—	—
234	SALZA DI PINEROLO	86	65	62	16	84	80	10	10	56	2	1
235	SAMONE	38	36	37	26	38	27	1	1	12	—	9
236	SAN BENIGNO CANAVESE	177	39	30	15	38	25	1	11	25	3	14
237	SAN CARLO CANAVESE	186	170	177	107	174	172	15	9	79	11	12

segue TAV. 22 — Abitazioni non occupate per servizio installato

Codice dei Comuni	COMUNI	TOTALE ABITAZIONI	ABITAZIONI CHE DISPONGONO DI					ABITAZIONI CHE NON DISPONGONO DI				
			Acqua potabile	Gabinetto	Bagno	Elettricità	Riscaldamento	Acqua potabile	Gabinetto	Bagno	Elettricità	Riscaldamento
238	SAN COLOMBANO BELMONTE	66	66	66	40	64	65	—	—	25	1	—
239	SAN DIDERO	66	33	40	19	45	32	30	26	45	21	33
240	SAN FRANCESCO AL CAMPO	160	148	141	86	148	117	11	19	73	12	40
241	SANGANO	46	46	46	45	43	32	—	—	1	1	4
242	SAN GERMANO CHISONE	516	439	417	177	386	340	76	99	338	130	174
243	SAN GILLIO	89	63	59	49	66	57	4	8	18	2	7
244	SAN GIORGIO CANAVESE	162	120	119	78	124	99	5	6	45	—	22
245	SAN GIORIO DI SUSÀ	436	263	402	107	262	406	171	33	328	172	28
246	SAN GIUSTO CANAVESE	170	152	140	68	135	127	16	29	95	32	39
247	SAN MARTINO CANAVESE	22	21	15	11	22	20	—	5	10	—	1
248	SAN MAURIZIO CANAVESE	272	244	222	154	230	189	13	14	91	28	32
249	SAN MAURO TORINESE	368	356	349	295	354	326	3	12	55	4	27
250	SAN PIETRO VAL LEMINA	136	134	118	89	135	134	—	16	43	—	1
251	SAN PONSÒ	25	23	19	10	24	18	1	6	15	1	6
252	SAN RAFFAELE CIMENA	174	171	165	134	169	151	1	9	38	5	19
253	SAN SEBASTIANO DA PO	336	319	314	217	315	280	17	21	118	20	55
254	SAN SECONDO DI PINEROLO	288	177	145	114	190	133	3	6	30	3	11
255	SANT'AMBROGIO DI TORINO	258	234	243	162	242	202	21	13	93	15	53
256	SANT'ANTONINO DI SUSÀ	414	392	406	228	347	377	20	7	184	67	34
257	SANTENA	179	76	75	62	80	68	2	6	18	3	9
258	SAUZE DI CESANA	276	250	271	199	257	255	25	5	75	18	20
259	SAUZE D'OULX	4.884	4.860	4.851	4.822	4.853	4.825	8	11	43	11	21
260	SCALENGHE	150	140	140	81	138	124	2	2	59	4	19
261	SCARMAGNO	60	51	45	33	51	34	9	15	27	9	26
262	SCIOLZE	200	18	10	8	19	8	1	10	11	—	10
263	SESTRIERE	3.488	3.474	3.472	3.438	3.486	3.427	9	9	32	—	3
264	SETTIMO ROTTARO	77	59	61	23	61	39	18	16	54	16	37
265	SETTIMO TORINESE	676	645	643	562	648	609	10	14	88	10	40
266	SETTIMO VITTORE	241	203	207	112	191	232	36	32	127	50	4
267	SPARONE	427	365	371	114	372	327	6	16	267	10	43
268	STRAMBINELLO	42	36	32	13	35	17	6	10	28	7	24
269	STRAMBINO	241	230	216	159	224	152	9	24	82	16	84
270	SUSÀ	405	391	396	276	393	363	12	8	128	12	40
271	TAVAGNASCO	35	33	35	25	35	27	2	—	10	—	8
272	TORINO	31.906	26.906	26.741	19.437	27.031	23.356	121	449	7.086	215	2.223
273	TORRAZZA PIEMONTE	46	42	42	30	39	38	1	—	13	7	3
274	TORRE CANAVESE	44	40	42	29	43	42	1	2	15	1	2
275	TORRE PELLICE	974	931	939	669	908	926	40	34	304	64	41
276	TRANA	412	392	394	260	401	337	10	15	141	9	63
277	TRAUSELLA	73	61	63	24	64	69	12	10	45	9	4
278	TRAVERSELLA	167	117	152	49	94	145	50	15	118	73	20
279	TRAVES	272	263	261	124	268	219	2	9	143	2	51
280	TROFARELLO	266	261	263	211	260	249	5	3	55	3	15
281	USSEAU	264	242	239	131	246	239	17	23	128	13	14
282	USSEGLIO	669	574	602	171	653	634	94	67	495	16	17
283	VAIE	209	202	189	52	196	193	7	20	156	13	11
284	VAL DELLA TORRE	711	682	676	450	687	604	26	34	259	22	104
285	VALGIOIE	623	599	618	324	584	612	18	4	296	38	8
286	VALLO TORINESE	129	128	124	87	122	124	1	5	42	7	3
287	VALPERGA	257	49	43	22	48	31	1	7	28	—	11
288	VALPRATO SOANA	383	258	260	96	341	301	55	74	238	16	52
289	VARISELLA	121	118	116	65	119	105	3	5	56	2	16
290	VAUDA CANAVESE	234	209	202	99	215	195	24	32	133	19	37
292	VENARIA	488	476	474	368	477	431	9	13	119	4	45
291	VENAUS	216	208	210	52	196	206	7	6	163	20	10
293	VEROLENGO	177	148	154	84	156	116	25	23	93	21	58
294	VERRUA SAVOIA	253	210	183	124	206	177	13	40	78	12	35
295	VESTIGNE'	87	78	70	42	78	61	9	17	43	8	26
296	VIALFRE'	29	27	23	17	28	23	1	6	12	1	6
297	VICO CANAVESE	406	356	357	194	347	320	47	46	209	56	25
298	VIDRACCO	58	48	50	29	51	21	10	8	29	7	37
299	VIGONE	243	225	193	140	215	196	9	44	95	20	28
300	VILLAFRANCA PIEMONTE	275	232	237	133	249	204	41	38	140	24	67
301	VILLANOVA CANAVESE	56	48	49	21	52	34	8	6	33	4	21
302	VILLARBASSE	160	140	136	96	151	136	7	9	47	6	13
303	VILLAR DORA	296	288	286	196	283	235	8	10	100	13	46
304	VILLAREGGIA	81	75	58	34	72	38	6	23	47	9	43
305	VILLAR FOCCHIARDO	478	393	383	157	447	360	85	95	319	31	115
306	VILLAR PELLICE	370	357	358	207	356	342	13	12	163	13	27
307	VILLAR PEROSA	319	270	289	171	310	277	48	29	140	7	38
308	VILLASTELLONE	126	124	125	98	124	109	1	1	26	1	9
309	VINOVO	401	332	328	290	328	290	2	7	45	3	14
310	VIRLE PIEMONTE	43	40	38	25	39	36	2	5	18	3	7
311	VISCHE	146	136	116	71	134	93	10	30	74	12	53
312	VISTRORIO	47	41	36	20	37	22	1	—	6	3	1
313	VIU'	2.290	2.030	2.220	760	1.969	1.812	246	66	1.517	309	233
314	VOLPIANO	329	323	323	266	317	294	5	5	62	10	31
315	VOLVERA	158	153	150	133	157	140	4	8	24	1	17
TOTALE PROVINCIA		154.860	138.281	138.734	94.770	139.566	125.718	6.825	6.589	48.983	6.235	14.746

Tav. 23 - Abitazioni non occupate per figura giuridica del proprietario

Codice dei Comuni	COMUNI	PERSONA FISICA		IMPRESE		COOPERATIVE EDILIZIE A PROPRIETÀ INDIVIDUALE E INDIVISA		STATO, REGIONI, PROVINCE, COMUNI, IACP		ENTI PREVIDENZIALI		ALTRO PROPRIETARIO	
		Abitazioni	Stanze	Abitazioni	Stanze	Abitazioni	Stanze	Abitazioni	Stanze	Abitazioni	Stanze	Abitazioni	Stanze
001	AGLIE'	218	750	2	5	—	—	3	11	—	—	1	5
002	AIRASCA	159	428	23	26	4	8	6	14	—	—	7	21
003	ALA DI STURA	1.195	3.732	5	21	—	—	2	7	—	—	9	71
004	ALBIANO D'IVREA	81	365	3	14	—	—	4	21	—	—	1	4
005	ALICE SUPERIORE	164	619	42	42	—	—	—	—	—	—	—	—
006	ALMESE	584	2.230	8	38	2	13	—	—	—	—	2	8
007	ALPETTE'	683	2.107	—	—	—	—	—	—	—	—	2	6
008	ALPIGNANO	297	978	2	12	—	—	39	125	—	—	—	—
009	ANDEZENO	183	767	4	18	—	—	—	—	—	—	—	—
010	ANDRATE	237	1.017	1	4	—	—	—	—	—	—	1	6
011	ANGROGNA	545	1.584	2	4	—	—	—	—	—	—	14	52
012	ARIGNANO	78	313	4	25	—	—	1	7	—	—	—	—
013	AVIGLIANA	399	1.400	1	2	1	2	5	21	—	—	—	—
014	AZEGLIO	185	731	—	—	—	—	1	6	—	—	1	3
015	BAIRO	60	236	—	—	—	—	—	—	—	—	2	12
016	BALANGERO	178	646	—	—	—	—	—	—	—	—	1	3
017	BALDISSERO CANAVESE	12	47	—	—	—	—	—	—	—	—	—	—
018	BALDISSERO TORINESE	207	959	—	—	8	52	—	—	—	—	—	—
019	BALME	517	1.342	2	3	—	—	—	—	—	—	1	5
020	BANCHETTE	203	638	12	33	—	—	—	—	—	—	20	55
021	BARBANIA	340	1.155	11	37	—	—	1	3	—	—	2	10
022	BARDONECCHIA	5.829	16.097	243	579	32	122	39	135	—	—	23	55
023	BARONE CANAVESE	49	191	—	—	—	—	—	—	—	—	—	—
024	BEINASCO	299	789	12	27	70	272	3	11	—	—	9	9
025	BIBIANA	307	968	—	—	—	—	1	3	—	—	—	—
026	BOBBIO PELLICE	532	1.561	1	4	1	4	2	8	—	—	5	20
027	BOLLENGO	130	481	3	50	—	—	2	16	—	—	—	—
028	BORGARO TORINESE	134	436	19	59	—	—	—	—	—	—	—	—
029	BORGIALLO	142	572	1	3	—	—	2	4	—	—	—	—
030	BORGOFRANCO D'IVREA	156	669	6	32	—	—	—	—	—	—	—	—
031	BORGOMASINO	141	643	—	—	—	—	—	—	—	—	1	5
032	BORGONE SUSÀ	192	532	—	—	—	—	1	32	—	—	—	—
033	BOSCONERO	122	459	1	4	—	—	—	—	—	—	1	3
034	BRANDIZZO	150	482	13	37	—	—	—	—	—	—	1	3
035	BRICHERASIO	370	1.372	11	57	—	—	1	2	—	—	1	11
036	BROSSO	107	445	1	22	—	—	2	9	—	—	1	8
037	BROZOLO	102	400	1	4	—	—	—	—	—	—	—	—
038	BRUINO	165	603	13	48	—	—	1	4	—	—	4	14
039	BRUSASCO	145	667	42	173	1	6	2	10	—	—	1	5
040	BRUZOLO	186	512	2	26	—	—	—	—	—	—	—	—
041	BURIASCO	80	343	6	25	—	—	5	17	—	—	6	24
042	BUROLO	72	303	1	7	1	3	—	—	—	—	3	12
043	BUSANO	97	332	11	33	—	—	—	—	—	—	—	—
044	BUSSOLENO	1.006	2.807	4	28	55	178	14	44	—	—	7	35
045	BUTTIGLIERA ALTA	322	1.041	60	231	—	—	—	—	—	—	6	25
046	CAFASSE	225	735	5	20	1	3	2	32	—	—	4	13
047	CALUSO	211	718	—	—	—	—	3	32	—	—	2	8
048	CAMBIANO	85	342	11	58	1	5	1	5	—	—	5	16
049	CAMPIGLIONE-FENILE	69	176	—	—	—	—	—	—	—	—	—	—
050	CANDIA CANAVESE	77	250	2	5	—	—	1	1	—	—	—	—
051	CANDIOLO	51	186	1	4	—	—	2	8	—	—	2	5
052	CANISCHIO	232	657	1	3	—	—	1	5	—	—	—	—
053	CANTALUPA	385	1.612	1	4	—	—	—	—	—	—	2	9
054	CANTOIRA	1.529	3.781	49	83	—	—	5	15	—	—	—	—
055	CAPRIE	436	1.195	8	25	—	—	—	—	—	—	2	9
056	CARAVINO	325	1.192	—	—	—	—	1	1	—	—	4	18
057	CAREMA	178	543	2	3	—	—	—	—	—	—	—	—
058	CARIGNANO	190	667	6	26	1	3	2	4	1	3	—	—
059	CARMAGNOLA	692	2.352	30	110	—	—	8	21	—	—	21	86
060	CASALBORGONE	320	1.280	1	20	1	4	1	3	—	—	3	16
061	CASCINETTE D'IVREA	50	168	—	—	—	—	—	—	—	—	—	—
062	CASELETTE	102	366	1	8	—	—	—	—	—	—	1	3
063	CASELLE TORINESE	193	597	—	—	4	22	2	6	—	—	—	—
064	CASTAGNETO PO	262	1.163	25	148	1	4	—	—	—	—	1	4
065	CASTAGNOLE PIEMONTE	39	173	6	27	—	—	—	—	—	—	—	—
066	CASTELLAMONTE	508	1.809	48	151	—	—	3	11	—	—	1	27
067	CASTELNUOVO NIGRA	503	1.452	—	—	—	—	4	9	—	—	—	—
068	CASTIGLIONE TORINESE	192	824	2	12	—	—	2	5	—	—	—	—
069	CAVAGNOLO	247	973	10	39	—	—	3	11	—	—	—	—
070	CAVOUR	383	1.418	18	64	—	—	1	2	—	—	3	9
071	CERCENASCO	45	167	1	6	—	—	—	—	—	—	1	24
072	CERES	1.475	4.179	5	24	1	2	10	36	—	—	14	69
073	CERESOLE REALE	290	924	6	54	—	—	4	15	—	—	1	3
074	CESANA TORINESE	2.823	6.682	380	751	55	98	6	21	—	—	83	260
075	CHIALAMBERTO	1.201	3.291	—	—	—	—	5	20	—	—	11	101
076	CHIANOCCO	333	874	3	9	—	—	2	8	—	—	—	—
077	CHIAVERANO	177	699	—	—	—	—	1	2	—	—	—	—
078	CHIERI	562	1.639	22	64	18	49	4	13	—	—	3	10
079	CHIESANUOVA	85	270	1	5	—	—	1	2	—	—	1	5

segue TAV. 23 — Abitazioni non occupate per figura giuridica del proprietario

Codice dei Comuni	COMUNI	PERSONA FISICA		IMPRESE		COOPERATIVE EDILIZIE A PROPRIETÀ INDIVIDUALE E INDIVISA		STATO, REGIONI, PROVINCE, COMUNI, IACP		ENTI PREVIDENZIALI		ALTRO PROPRIETARIO	
		Abitazioni	Stanze	Abitazioni	Stanze	Abitazioni	Stanze	Abitazioni	Stanze	Abitazioni	Stanze	Abitazioni	Stanze
159	MONTALENGHE	167	550	—	—	—	—	4	15	—	—	4	32
160	MONTALTO DORA	84	342	2	6	—	—	—	—	—	—	1	2
161	MONTANARO	281	955	6	24	—	—	7	22	—	—	3	10
162	MONTEU DA PO	123	563	—	—	—	—	—	—	—	—	—	—
163	MORIONDO TORINESE	91	365	—	—	—	—	—	—	—	—	1	5
164	NICHELINO	448	1.112	15	35	—	—	1	4	—	—	21	51
165	NOASCA	304	703	—	—	—	—	4	17	—	—	—	—
166	NOLE	195	701	30	105	—	—	—	—	—	—	—	—
167	NOMAGLIO	69	255	—	—	—	—	2	6	—	—	—	—
168	NONE	181	653	24	85	—	—	1	4	—	—	1	4
169	NOVALESA	244	749	—	—	—	—	—	—	—	—	—	—
170	OGLIANICO	71	356	6	28	—	—	—	—	—	—	—	—
171	ORBASSANO	296	964	12	31	—	—	4	10	—	—	2	6
172	ORIO CANAVESE	92	307	—	—	—	—	—	—	—	—	—	—
173	OSASCO	31	105	—	—	—	—	—	—	—	—	—	—
174	OSASIO	24	97	—	—	—	—	—	—	—	—	—	—
175	OULX	2.358	5.823	122	194	—	—	27	111	—	—	16	52
176	OZEGNA	50	197	1	4	1	4	2	12	—	—	—	—
177	PALAZZO CANAVESE	54	216	—	—	—	—	1	10	—	—	—	—
178	PANCALIERI	50	237	—	—	—	—	1	2	—	—	—	—
179	PARELLA	41	210	—	—	—	—	1	5	—	—	—	—
180	PAVAROLO	81	382	—	—	—	—	—	—	—	—	2	6
181	PAVONE CANAVESE	149	566	6	26	—	—	—	—	—	—	—	—
182	PECCO	38	144	—	—	—	—	—	—	—	—	2	14
183	PECETTO TORINESE	225	587	2	9	—	—	—	—	—	—	—	—
184	PEROSA ARGENTINA	609	1.600	5	31	—	—	26	118	—	—	3	11
185	PEROSA CANAVESE	33	161	—	—	—	—	—	—	—	—	—	—
186	PERRERO	625	1.622	2	8	—	—	4	9	—	—	15	48
187	PERTUSIO	90	288	—	—	—	—	—	—	—	—	—	—
188	PESSINETTO	765	1.947	8	27	—	—	—	—	—	—	4	11
189	PIANEZZA	171	609	16	60	2	10	—	—	—	—	2	10
190	PINASCA	574	1.646	1	5	—	—	2	2	—	—	10	37
191	PINEROLO	1.100	3.676	52	213	62	186	29	75	—	—	20	89
192	PINO TORINESE	400	1.701	9	49	2	8	—	—	—	—	3	10
193	PIOBESI TORINESE	55	204	4	14	—	—	—	—	—	—	3	14
194	PIOSSASCO	353	1.338	19	108	—	—	1	2	—	—	1	4
195	PISCINA	81	281	1	5	—	—	—	—	—	—	—	—
196	PIVERONE	255	838	1	2	—	—	—	—	—	—	1	3
197	POIRINO	514	1.995	72	228	17	62	9	29	—	—	4	29
198	POMARETTO	272	676	1	2	—	—	1	5	—	—	5	7
199	PONT-CANAVESE	901	2.363	5	27	—	—	—	—	—	—	1	6
200	PORTE	88	275	4	17	—	—	—	—	—	—	—	—
201	PRAGELATO	1.476	3.589	226	446	—	—	1	6	—	—	19	124
202	PRALI	918	2.129	1	2	—	—	—	—	—	—	9	31
203	PRALORMO	159	646	—	—	—	—	—	—	—	—	—	—
204	PRAMOLLO	308	847	—	—	—	—	—	—	—	—	1	15
205	PRAROSTINO	214	784	—	—	—	—	—	—	—	—	4	20
206	PRASCORSANO	84	321	—	—	—	—	—	—	—	—	—	—
207	PRATIGLIONE	143	415	—	—	—	—	—	—	—	—	—	—
208	QUAGLIUZZO	56	216	—	—	—	—	—	—	—	—	—	—
209	QUASSOLO	33	106	—	—	—	—	—	—	—	—	1	2
210	QUINCINETTO	83	305	—	—	—	—	—	—	—	—	—	—
211	REANO	165	675	—	—	—	—	—	—	—	—	—	—
212	RIBORDONE	650	1.686	2	6	—	—	—	—	—	—	3	30
213	RIVALBA	147	657	2	8	—	—	—	—	—	—	—	—
214	RIVALTA DI TORINO	194	666	8	22	1	3	5	15	—	—	1	2
215	RIVA PRESSO CHIERI	70	300	1	5	5	20	1	4	—	—	1	4
216	RIVARA	253	1.029	3	24	—	—	2	15	—	—	1	9
217	RIVAROLO CANAVESE	385	1.523	34	135	8	35	3	18	—	—	6	22
218	RIVAROSSA	188	685	—	—	2	12	—	—	—	—	—	—
219	RIVOLI	691	2.288	37	108	3	9	11	42	2	23	24	70
220	ROBASSOMERO	1	6	—	—	—	—	—	—	—	—	—	—
221	ROCCA CANAVESE	658	1.955	10	40	—	—	—	—	—	—	—	—
222	ROLETTO	193	771	—	—	—	—	—	—	—	—	1	1
223	ROMANO CANAVESE	137	534	15	64	15	57	3	12	—	—	3	8
224	RONCO CANAVESE	1.113	2.559	2	4	—	—	1	1	—	—	3	5
225	RONDISSONE	68	222	—	—	—	—	—	—	—	—	—	—
226	RORA	141	489	—	—	—	—	—	—	—	—	4	28
228	ROSTA	155	626	6	29	—	—	1	5	—	—	3	36
227	ROURE	964	2.481	—	—	1	5	1	5	—	—	3	15
229	RUBIANA	1.773	5.896	35	57	3	9	6	18	1	7	—	—
230	RUEGLIO	161	594	—	—	—	—	—	—	—	—	—	—
231	SALASSA	97	376	—	—	—	—	—	—	—	—	—	—
232	SALBERTRAND	374	1.042	—	—	—	—	3	15	—	—	3	13
233	SALERANO CANAVESE	20	87	—	—	—	—	1	3	—	—	—	—
234	SALZA DI PINEROLO	78	205	3	15	—	—	2	8	—	—	3	7
235	SAMONE	38	146	—	—	—	—	—	—	—	—	—	—
236	SAN BENIGNO CANAVESE	176	446	—	—	—	—	—	—	—	—	1	1
237	SAN CARLO CANAVESE	181	636	4	12	—	—	1	4	—	—	—	—

segue TAV. 23 — Abitazioni non occupate per figura giuridica del proprietario

Codice dei Comuni	COMUNI	PERSONA FISICA		IMPRESE		COOPERATIVE EDILIZIE A PROPRIETÀ INDIVIDUALE E INDIVISA		STATO, REGIONI PROVINCE, COMUNI, IACP		ENTI PREVIDENZIALI		ALTRO PROPRIETARIO	
		Abitazioni	Stanze	Abitazioni	Stanze	Abitazioni	Stanze	Abitazioni	Stanze	Abitazioni	Stanze	Abitazioni	Stanze
238	SAN COLOMBANO BELMONTE	65	203	—	—	—	—	1	4	—	—	—	—
239	SAN DIDERO	65	170	—	—	—	—	1	4	—	—	—	—
240	SAN FRANCESCO AL CAMPO	157	606	—	—	—	—	2	8	—	—	1	9
241	SANGANO	46	214	—	—	—	—	—	—	—	—	—	—
242	SAN GERMANO CHISONE	471	1.199	32	77	—	—	2	10	—	—	11	29
243	SAN GILLIO	63	247	6	20	—	—	—	—	—	—	—	—
244	SAN GIORGIO CANAVESE	142	539	18	75	—	—	1	1	—	—	1	3
245	SAN GIORIO DI SUSÀ	433	1.087	—	—	—	—	1	1	—	—	2	8
246	SAN GIUSTO CANAVESE	170	712	—	—	—	—	—	—	—	—	—	—
247	SAN MARTINO CANAVESE	22	81	—	—	—	—	—	—	—	—	—	—
248	SAN MAURIZIO CANAVESE	250	881	2	7	14	70	1	2	—	—	5	20
249	SAN MAURO TORINESE	308	1.029	8	40	47	169	1	4	1	3	3	20
250	SAN PIETRO VAL LEMINA	135	464	—	—	—	—	—	—	—	—	1	4
251	SAN PONSO	25	86	—	—	—	—	—	—	—	—	—	—
252	SAN RAFFAELE CIMENA	170	739	1	3	—	—	1	3	—	—	2	5
253	SAN SEBASTIANO DA PO	327	1.247	—	—	—	—	6	22	—	—	3	6
254	SAN SECONDO DI PINEROLO	239	815	42	125	—	—	1	5	—	—	6	25
255	SANT'AMBROGIO DI TORINO	243	808	10	30	—	—	—	—	—	—	5	23
256	SANT'ANTONINO DI SUSÀ	405	1.380	7	28	1	3	1	2	—	—	—	—
257	SANTENA	168	600	3	10	1	5	2	34	—	—	5	16
258	SAUZE DI CESANA	241	608	5	12	—	—	5	12	—	—	25	73
259	SAUZE D'OLIX	4.410	10.778	371	642	15	19	1	3	—	—	87	181
260	SCALENGHE	141	491	1	4	—	—	4	11	—	—	4	9
261	SCARMAGNO	52	196	5	21	—	—	1	6	—	—	2	8
262	SCIOZZE	198	476	1	2	—	—	—	—	—	—	1	3
263	SESTRIERE	3.017	7.032	373	764	18	62	10	24	—	—	70	174
264	SETTIMO ROTTARO	77	301	—	—	—	—	—	—	—	—	—	—
265	SETTIMO TORINESE	580	1.825	57	208	36	126	3	13	—	—	—	—
266	SETTIMO VITTONÈ	234	738	4	27	—	—	1	3	—	—	2	7
267	SPARONE	417	1.231	9	31	—	—	—	—	—	—	1	3
268	STRAMBINELLO	41	134	—	—	—	—	—	—	—	—	1	4
269	STRAMBINO	219	952	17	130	—	—	2	7	—	—	3	18
270	SUSÀ	384	1.297	7	21	1	6	10	28	—	—	3	14
271	TAVAGNASCO	35	133	—	—	—	—	—	—	—	—	—	—
272	TORINO	27.810	72.616	1.901	5.376	259	838	741	2.015	76	226	1.119	2.780
273	TORRAZZA PIEMONTE	45	188	—	—	—	—	—	—	—	—	1	10
274	TORRE CANAVESE	44	195	—	—	—	—	—	—	—	—	—	—
275	TORRE PELLICE	927	2.886	34	89	—	—	—	—	—	—	13	46
276	TRANA	409	1.461	3	16	—	—	—	—	—	—	—	—
277	TRAUSELLA	71	227	1	8	—	—	—	—	—	—	1	8
278	TRAVERSELLA	166	511	—	—	—	—	—	—	—	—	1	13
279	TRAVES	271	831	—	—	—	—	—	—	—	—	1	4
280	TROFARELLO	255	940	8	21	—	—	2	8	—	—	1	4
281	USSEAUX	254	863	—	—	—	—	7	14	—	—	3	44
282	USSEGLIO	655	1.740	—	—	—	—	1	8	—	—	13	103
283	VAIE	209	609	—	—	—	—	—	—	—	—	—	—
284	VAL DELLA TORRE	704	2.312	4	15	1	4	—	—	—	—	2	7
285	VALGIOIE	584	1.784	38	92	—	—	1	10	—	—	—	—
286	VALLO TORINESE	129	425	—	—	—	—	—	—	—	—	—	—
287	VALPERGA	252	874	1	3	—	—	—	—	—	—	4	12
288	VALPRATO SOANA	378	1.865	1	12	—	—	—	—	—	—	4	37
289	VARISELLA	121	358	—	—	—	—	—	—	—	—	—	—
290	VAUDA CANAVESE	234	782	—	—	—	—	—	—	—	—	—	—
292	VENARIA	240	713	32	127	204	860	4	20	1	3	7	23
291	VENAUS	211	621	—	—	—	—	—	—	—	—	5	18
293	VEROLENGO	172	693	3	9	—	—	1	2	—	—	1	6
294	VERRUA SAVOIA	236	1.034	7	32	2	13	2	3	2	8	4	21
295	VESTIGNE'	84	383	—	—	—	—	2	9	—	—	1	3
296	VIALFRE'	29	140	—	—	—	—	—	—	—	—	—	—
297	VICO CANAVESE	403	1.511	1	4	—	—	—	—	—	—	2	25
298	VIDRACCO	58	183	—	—	—	—	—	—	—	—	—	—
299	VIGONE	239	1.005	—	—	—	—	4	17	—	—	—	—
300	VILLAFRANCA PIEMONTE	262	1.038	8	41	—	—	1	3	—	—	4	20
301	VILLANOVA CANAVESE	53	173	2	11	—	—	1	3	—	—	—	—
302	VILLARBASSE	151	732	4	20	—	—	2	10	—	—	3	13
303	VILLAR DORA	289	915	3	31	—	—	1	4	—	—	3	13
304	VILLAREGGIA	79	306	—	—	—	—	1	3	—	—	1	2
305	VILLAR FOCCHIARDO	469	1.236	2	6	—	—	2	8	—	—	5	12
306	VILLAR PELLICE	361	1.196	—	—	—	—	2	5	—	—	7	20
307	VILLAR PEROSA	310	954	8	46	—	—	—	—	—	—	1	6
308	VILLASTELLONE	118	399	2	9	—	—	2	5	—	—	4	16
309	VINOVO	280	996	110	427	—	—	4	10	—	—	7	20
310	VIRLE PIEMONTE	42	202	—	—	—	—	—	—	—	—	1	10
311	VISCHE	144	643	1	9	—	—	1	4	—	—	—	—
312	VISTRORIO	47	190	—	—	—	—	—	—	—	—	—	—
313	VIU'	2.245	7.057	18	105	1	4	2	5	1	4	23	159
314	VOLPIANO	259	976	40	142	27	108	1	3	—	—	2	8
315	VOLVERA	120	420	34	115	—	—	4	14	—	—	—	—
	TOTALE PROVINCIA	43.585	428.244	6.346	18.285	1.040	3.677	1.485	4.658	92	307	2.312	7.243

parte seconda
dati provinciali

TAV. 1 — Popolazione residente per singolo anno di età, sesso e stato civile

ETÀ (anni)	MASCHI						FEMMINE					
	CELIBI	CONIUGATI	VEDOVI	SEPARATI LEGALMENTE	DIVORZIATI	TOTALE	NUBILI	CONIUGATE	VEDOVE	SEPARATE LEGALMENTE	DIVORZIATE	TOTALE
0	10.650	—	—	—	—	10.650	10.261	—	—	—	—	10.261
1	10.801	—	—	—	—	10.801	10.504	—	—	—	—	10.504
2	11.832	—	—	—	—	11.832	11.118	—	—	—	—	11.118
3	12.574	—	—	—	—	12.574	12.094	—	—	—	—	12.094
4	13.645	—	—	—	—	13.645	13.090	—	—	—	—	13.090
meno di 5	59.502	—	—	—	—	59.502	57.067	—	—	—	—	57.067
5	14.652	—	—	—	—	14.652	14.088	—	—	—	—	14.088
6	15.773	—	—	—	—	15.773	15.031	—	—	—	—	15.031
7	16.613	—	—	—	—	16.613	15.855	—	—	—	—	15.855
8	16.774	—	—	—	—	16.774	15.938	—	—	—	—	15.938
9	17.482	—	—	—	—	17.482	16.377	—	—	—	—	16.377
5 - 9	81.294	—	—	—	—	81.294	77.289	—	—	—	—	77.289
10	17.806	—	—	—	—	17.806	17.019	—	—	—	—	17.019
11	17.365	—	—	—	—	17.365	16.889	—	—	—	—	16.889
12	17.767	—	—	—	—	17.767	17.153	—	—	—	—	17.153
13	17.901	—	—	—	—	17.901	17.296	—	—	—	—	17.296
14	17.895	—	—	—	—	17.895	17.145	—	—	—	—	17.145
10 - 14	88.734	—	—	—	—	88.734	85.502	—	—	—	—	85.502
15	18.292	—	—	—	—	18.292	17.665	—	—	—	—	17.665
16	18.241	42	—	4	—	18.287	17.587	68	9	6	—	17.670
17	18.500	54	2	3	—	18.559	17.268	160	6	3	—	17.437
18	17.273	77	7	4	—	17.361	15.770	810	14	2	—	16.596
19	16.602	134	2	6	1	16.745	14.317	1.993	10	12	2	16.334
15 - 19	88.908	307	11	17	1	89.244	82.607	3.031	39	23	2	85.702
20	16.590	335	7	8	—	16.940	12.648	3.550	18	27	2	16.245
21	16.166	871	4	13	1	17.055	10.451	5.292	13	85	3	15.844
22	14.890	1.836	1	23	3	16.753	8.704	7.061	16	148	4	15.933
23	13.357	3.196	2	41	2	16.598	7.005	8.694	15	236	8	15.958
24	11.585	4.823	3	90	3	16.504	5.817	10.000	21	311	9	16.158
20 - 24	72.588	11.061	17	175	9	83.850	44.625	34.597	83	807	26	80.138
25	9.910	6.603	6	147	2	16.668	4.743	11.294	27	379	10	16.453
26	8.148	8.199	6	167	13	16.533	3.868	11.970	53	416	25	16.332
27	6.712	9.318	9	217	4	16.260	3.185	12.454	59	468	29	16.195
28	5.461	10.307	10	294	15	16.087	2.575	12.960	66	504	36	16.141
29	4.489	11.340	14	336	11	16.190	2.376	13.232	67	530	59	16.264
25 - 29	34.720	45.767	45	1.161	45	81.738	16.747	61.910	272	2.297	159	81.385
30	4.053	11.973	9	370	21	16.426	2.071	14.085	95	538	69	16.858
31	3.476	13.026	15	509	39	17.065	1.882	14.661	91	542	73	17.249
32	3.175	14.158	18	472	41	17.864	1.818	15.762	124	573	107	18.384
33	3.027	15.528	29	561	56	19.201	1.780	16.390	141	669	116	19.096
34	2.690	15.849	40	585	74	19.238	1.637	16.298	211	624	129	18.899
30 - 34	16.421	70.534	111	2.497	231	89.794	9.188	77.196	662	2.946	494	90.486
35	2.276	15.590	35	543	99	18.543	1.442	15.801	171	566	169	18.149
36	1.756	12.686	33	454	80	15.009	1.182	12.839	180	489	134	14.824
37	1.770	13.815	42	459	83	16.169	1.235	14.030	231	467	150	16.113
38	1.817	13.732	48	452	102	16.151	1.252	14.065	291	465	174	16.247
39	1.759	13.755	56	460	82	16.112	1.218	14.277	300	485	172	16.452
35 - 39	9.378	69.578	214	2.368	446	81.984	6.329	71.012	1.173	2.472	799	81.785
40	1.737	15.058	71	464	127	17.457	1.299	15.156	343	461	193	17.452
41	1.801	16.257	105	501	131	18.795	1.350	16.261	427	506	187	18.731
42	1.705	16.373	100	481	140	18.799	1.370	16.508	491	481	233	19.083
43	1.706	16.484	110	428	143	18.871	1.354	16.313	593	466	212	18.938
44	1.466	15.192	108	387	112	17.265	1.236	14.555	553	396	201	16.941
40 - 44	8.415	79.364	494	2.261	653	91.187	6.609	78.793	2.407	2.310	1.026	91.145

segue TAV. 1 — Popolazione residente per singolo anno di età, sesso e stato civile

ETÀ (anni)	MASCHI						FEMMINE					
	CELIBI	CONIUGATI	VEDOVI	SEPARATI LEGALMENTE	DIVORZIATI	TOTALE	NUBILI	CONIUGATE	VEDOVE	SEPARATE LEGALMENTE	DIVORZIATE	TOTALE
45	1.451	14.974	117	385	128	17.055	1.281	14.439	660	361	191	16.932
46	1.475	15.041	128	350	133	17.127	1.279	14.531	750	346	215	17.121
47	1.396	14.749	137	332	137	16.751	1.263	14.256	941	331	175	16.966
48	1.381	14.267	180	318	128	16.274	1.263	13.674	979	322	188	16.426
49	1.395	14.451	210	302	125	16.483	1.502	13.528	1.055	286	198	16.569
45 - 49	7.098	73.482	772	1.687	651	83.690	6.588	70.428	4.385	1.646	967	84.014
50	1.413	14.948	241	303	131	17.036	1.436	13.873	1.305	299	205	17.118
51	1.433	14.938	246	314	143	17.074	1.633	13.917	1.391	288	197	17.426
52	1.308	13.868	253	283	152	15.864	1.489	12.562	1.596	266	184	16.097
53	1.269	13.649	297	274	122	15.611	1.521	12.148	1.662	241	175	15.747
54	1.182	12.805	320	266	121	14.694	1.497	11.743	1.884	238	198	15.560
50 - 54	6.605	70.208	1.357	1.440	669	80.279	7.576	64.243	7.838	1.332	959	81.948
55	1.176	12.538	346	242	127	14.429	1.429	11.368	1.998	228	182	15.205
56	1.092	11.767	389	197	101	13.546	1.555	10.716	2.106	198	182	14.757
57	1.055	11.597	391	188	103	13.334	1.565	10.178	2.347	203	160	14.453
58	1.031	11.222	411	214	126	13.004	1.491	9.951	2.601	169	171	14.383
59	992	11.402	453	170	121	13.138	1.646	10.049	3.087	178	179	15.139
55 - 59	5.346	58.526	1.990	1.011	578	67.451	7.686	52.262	12.139	976	874	73.937
60	918	10.334	461	146	91	11.950	1.473	8.965	3.113	180	169	13.900
61	890	10.220	505	141	86	11.842	1.420	8.579	3.521	173	170	13.863
62	551	5.488	303	84	58	6.484	842	4.469	2.151	103	74	7.639
63	478	4.923	325	81	48	5.855	812	4.081	2.133	75	54	7.155
64	535	5.349	362	88	65	6.399	906	4.391	2.391	87	86	7.861
60 - 64	3.372	36.314	1.956	540	348	42.530	5.453	30.485	13.309	618	553	50.418
65	627	6.492	510	109	58	7.796	1.158	5.103	3.403	63	89	9.816
66	730	7.749	716	119	58	9.372	1.386	6.133	4.288	116	95	12.018
67	714	7.681	793	106	40	9.334	1.471	5.926	4.587	116	71	12.171
68	721	7.538	906	99	52	9.316	1.469	5.729	4.961	104	66	12.329
69	715	7.182	957	115	41	9.010	1.503	5.264	5.103	87	72	12.029
65 - 69	3.507	36.642	3.882	548	249	44.828	6.987	28.155	22.342	486	393	58.363
70	627	6.533	979	91	34	8.264	1.434	4.639	5.051	88	55	11.267
71	573	6.012	993	80	39	7.697	1.478	4.197	5.356	69	56	11.156
72	578	5.605	1.013	71	37	7.304	1.399	3.750	5.487	69	48	10.753
73	475	4.999	1.088	76	28	6.666	1.383	3.403	5.537	46	28	10.397
74	489	4.332	1.007	49	20	5.897	1.328	2.809	5.152	41	34	9.364
70 - 74	2.742	27.481	5.080	367	158	35.828	7.022	18.798	26.583	313	221	52.937
75	471	3.743	1.041	33	24	5.312	1.240	2.233	5.255	46	20	8.794
76	346	3.339	997	56	14	4.752	1.149	1.960	5.046	37	14	8.206
77	335	2.909	1.045	34	14	4.337	1.063	1.670	4.927	34	28	7.722
78	328	2.471	958	22	16	3.795	996	1.336	4.503	21	22	6.878
79	270	2.219	981	27	5	3.502	1.007	1.051	4.277	24	10	6.369
75 - 79	1.750	14.681	5.022	172	73	21.698	5.455	8.250	24.008	162	94	37.969
80 - 84	719	5.973	3.754	65	12	10.523	3.673	2.794	16.672	39	24	23.202
85 - 89	275	1.624	1.839	18	6	3.762	1.684	614	7.675	15	6	9.994
90 - 94	62	319	653	—	3	1.037	532	59	2.314	3	1	2.909
95 - 99	14	24	106	—	—	144	76	6	356	1	2	441
100 E PIU'	—	1	4	—	—	5	6	2	30	—	—	38
TOTALE	491.450	601.886	27.307	14.327	4.132	1.139.102	438.701	602.635	142.287	16.446	6.600	1.206.669

TAV. 2 - Popolazione presente per singolo anno di età, sesso e stato civile

ETÀ (anni)	MASCHI						FEMMINE					
	CELIBI	CONIUGATI	VEDOVI	SEPARATI LEGALMENTE	DIVORZIATI	TOTALE	NUBILI	CONIUGATE	VEDOVE	SEPARATE LEGALMENTE	DIVORZIATE	TOTALE
0	10.626	—	—	—	—	10.626	10.253	—	—	—	—	10.253
1	10.724	—	—	—	—	10.724	10.463	—	—	—	—	10.463
2	11.744	—	—	—	—	11.744	11.070	—	—	—	—	11.070
3	12.484	—	—	—	—	12.484	12.030	—	—	—	—	12.030
4	13.565	—	—	—	—	13.565	13.014	—	—	—	—	13.014
meno di 5	59.143	—	—	—	—	59.143	56.830	—	—	—	—	56.830
5	14.565	—	—	—	—	14.565	14.006	—	—	—	—	14.006
6	15.735	—	—	—	—	15.735	14.961	—	—	—	—	14.961
7	16.517	—	—	—	—	16.517	15.772	—	—	—	—	15.772
8	16.744	—	—	—	—	16.744	15.864	—	—	—	—	15.864
9	17.396	—	—	—	—	17.396	16.301	—	—	—	—	16.301
5 - 9	80.957	—	—	—	—	80.957	76.904	—	—	—	—	76.904
10	17.701	—	—	—	—	17.701	16.961	—	—	—	—	16.961
11	17.287	—	—	—	—	17.287	16.810	—	—	—	—	16.810
12	17.702	—	—	—	—	17.702	17.076	—	—	—	—	17.076
13	17.814	—	—	—	—	17.814	17.240	—	—	—	—	17.240
14	17.801	—	—	—	—	17.801	17.110	—	—	—	—	17.110
10 - 14	88.305	—	—	—	—	88.305	85.197	—	—	—	—	85.197
15	18.201	—	—	—	—	18.201	17.631	—	—	—	—	17.631
16	18.181	41	—	4	—	18.226	17.567	64	10	6	—	17.647
17	18.457	56	2	3	—	18.518	17.216	162	7	2	—	17.387
18	17.155	78	7	4	—	17.244	15.742	803	13	2	—	16.560
19	15.798	117	2	5	1	15.923	14.289	1.993	12	11	2	16.307
15 - 19	87.792	292	11	16	1	88.112	82.445	3.022	42	21	2	85.532
20	16.550	335	7	5	—	16.897	12.674	3.572	17	28	1	16.292
21	16.329	886	5	14	2	17.236	10.499	5.274	14	89	3	15.879
22	15.088	1.840	3	22	3	16.956	8.752	7.018	18	155	4	15.947
23	13.509	3.190	2	42	1	16.744	7.045	8.646	17	243	9	15.960
24	11.714	4.808	3	88	3	16.616	5.861	9.970	20	318	11	16.180
20 - 24	73.190	11.059	20	171	9	84.449	44.831	34.480	86	833	28	80.258
25	10.050	6.578	6	143	1	16.778	4.755	11.259	25	374	11	16.424
26	8.263	8.168	7	163	14	16.615	3.916	11.915	53	424	26	16.334
27	6.860	9.261	11	222	5	16.359	3.202	12.394	58	467	26	16.147
28	5.558	10.239	11	295	15	16.118	2.590	12.884	66	503	36	16.079
29	4.556	11.306	16	339	12	16.229	2.384	13.133	68	534	60	16.179
25 - 29	35.287	45.552	51	1.162	47	82.099	16.847	61.585	270	2.302	159	81.163
30	4.091	11.899	8	359	22	16.379	2.084	14.011	96	544	73	16.808
31	3.545	12.941	16	502	37	17.041	1.900	14.584	96	540	73	17.193
32	3.216	14.034	19	479	41	17.789	1.831	15.664	124	565	108	18.292
33	3.050	15.415	28	559	55	19.107	1.769	16.304	137	669	114	18.993
34	2.720	15.763	39	571	73	19.166	1.664	16.211	210	626	129	18.840
30 - 34	16.622	70.052	110	2.470	228	89.482	9.248	76.774	663	2.944	497	90.126
35	2.275	15.478	36	538	103	18.430	1.458	15.710	174	569	167	18.078
36	1.761	12.595	35	442	76	14.909	1.186	12.770	182	490	133	14.761
37	1.784	13.712	44	455	75	16.070	1.254	13.977	227	460	147	16.065
38	1.826	13.651	47	445	104	16.073	1.269	14.011	291	464	174	16.209
39	1.785	13.652	56	451	84	16.028	1.218	14.211	300	482	170	16.381
35 - 39	9.431	69.088	218	2.331	442	81.510	6.385	70.679	1.174	2.465	791	81.494
40	1.758	14.932	70	455	126	17.341	1.291	15.096	341	453	191	17.372
41	1.813	16.161	106	491	125	18.696	1.359	16.170	426	503	189	18.647
42	1.716	16.263	99	478	139	18.695	1.387	16.433	497	472	230	19.019
43	1.718	16.426	110	419	141	18.814	1.355	16.238	592	457	209	18.851
44	1.479	15.124	107	390	108	17.208	1.240	14.517	555	389	196	16.897
40 - 44	8.484	78.906	492	2.233	639	90.754	6.632	78.454	2.411	2.274	1.015	90.786

segue TAV. 2 — Popolazione presente per singolo anno di età, sesso e stato civile

ETÀ (anni)	MASCHI						FEMMINE					
	CELIBI	CONIUGATI	VEDOVI	SEPARATI LEGALMENTE	DIVORZIATI	TOTALE	NUBILI	CONIUGATE	VEDOVE	SEPARATE LEGALMENTE	DIVORZIATE	TOTALE
45	1.476	14.891	116	380	125	16.988	1.272	14.439	655	357	192	16.915
46	1.498	14.959	128	335	135	17.055	1.278	14.457	747	346	211	17.039
47	1.402	14.657	139	321	136	16.655	1.273	14.212	944	326	173	16.928
48	1.394	14.168	181	318	121	16.182	1.262	13.619	979	323	186	16.369
49	1.419	14.336	212	301	126	16.394	1.494	13.454	1.056	284	198	16.486
45 - 49	7.189	73.011	776	1.655	643	83.274	6.579	70.181	4.381	1.636	960	83.737
50	1.430	14.849	238	292	126	16.935	1.443	13.831	1.307	298	200	17.079
51	1.456	14.811	246	312	143	16.968	1.644	13.833	1.398	287	197	17.359
52	1.316	13.792	255	279	149	15.791	1.499	12.480	1.589	263	187	16.018
53	1.271	13.567	300	272	123	15.533	1.524	12.105	1.658	240	175	15.702
54	1.188	12.729	313	262	116	14.608	1.519	11.676	1.901	234	196	15.526
50 - 54	6.661	69.748	1.352	1.417	657	79.835	7.629	63.925	7.853	1.322	955	81.684
55	1.189	12.424	342	239	127	14.321	1.430	11.284	1.997	226	181	15.118
56	1.095	11.681	387	202	104	13.469	1.554	10.630	2.116	196	179	14.675
57	1.055	11.505	387	193	98	13.238	1.573	10.123	2.359	204	157	14.416
58	1.033	11.143	412	213	119	12.920	1.481	9.868	2.603	167	171	14.290
59	991	11.324	451	175	121	13.062	1.647	9.972	3.092	175	173	15.059
55 - 59	5.363	58.077	1.979	1.022	569	67.010	7.685	51.877	12.167	968	861	73.558
60	916	10.237	454	142	96	11.845	1.451	8.881	3.114	175	171	13.792
61	889	10.112	508	145	88	11.742	1.416	8.496	3.546	171	167	13.796
62	552	5.415	294	84	58	6.403	860	4.440	2.177	106	71	7.654
63	484	4.877	329	83	45	5.818	816	4.052	2.148	76	55	7.147
64	539	5.291	367	89	62	6.348	908	4.348	2.396	85	83	7.820
60 - 64	3.380	35.932	1.952	543	340	42.156	5.451	30.217	13.381	613	547	50.209
65	633	6.417	510	106	58	7.724	1.161	5.056	3.408	63	93	9.781
66	739	7.673	715	122	58	9.307	1.401	6.110	4.312	114	95	12.032
67	727	7.597	801	103	40	9.268	1.476	5.906	4.589	112	72	12.155
68	740	7.473	902	98	52	9.265	1.472	5.665	4.993	103	65	12.298
69	728	7.135	970	115	41	8.989	1.504	5.259	5.113	86	71	12.033
65 - 69	3.567	36.295	3.898	544	249	44.553	7.014	27.996	22.415	478	396	58.299
70	635	6.468	990	88	33	8.214	1.443	4.628	5.100	88	62	11.321
71	572	5.997	995	79	39	7.682	1.492	4.148	5.397	67	54	11.158
72	578	5.542	1.023	74	34	7.251	1.412	3.742	5.509	69	52	10.784
73	482	4.963	1.078	79	28	6.630	1.396	3.391	5.596	47	30	10.460
74	494	4.300	1.036	47	20	5.897	1.337	2.786	5.204	42	36	9.405
70 - 74	2.761	27.270	5.122	367	154	35.674	7.080	18.695	26.806	313	234	53.128
75	474	3.717	1.050	34	23	5.298	1.249	2.234	5.300	43	19	8.845
76	351	3.323	1.008	55	14	4.751	1.157	1.948	5.103	37	13	8.258
77	342	2.904	1.070	36	13	4.365	1.081	1.665	4.981	35	28	7.790
78	337	2.453	971	22	15	3.798	986	1.330	4.574	21	20	6.931
79	277	2.206	995	27	4	3.509	1.007	1.051	4.353	24	10	6.445
75 - 79	1.781	14.603	5.094	174	69	21.721	5.480	8.228	24.311	160	90	38.269
80 - 84	737	5.981	3.810	70	11	10.609	3.741	2.812	16.962	41	22	23.578
85 - 89	276	1.632	1.871	17	6	3.802	1.722	630	7.857	15	6	10.230
90 - 94	64	318	670	—	2	1.054	546	55	2.360	4	1	2.966
95 - 99	15	26	110	—	—	151	80	7	356	1	2	446
100 E PIU'	6	1	4	—	—	11	11	2	31	—	—	44
TOTALE	491.011	597.843	27.540	14.192	4.075	1.134.661	438.337	599.619	143.526	16.390	6.566	1.204.438

TAV. 3 - Popolazione residente per sesso, classe di età e luogo di nascita

LUOGO DI NASCITA	Meno di 6 anni	6-13	14-18	19-24	25-44	45-64	65 e più	TOTALE
A — TOTALE								
Nello stesso Comune di residenza	76.137	140.223	85.637	75.156	166.350	147.312	93.627	784.442
In altro Comune della stessa Provincia	59.553	98.685	51.766	40.818	106.698	90.891	58.035	506.446
In altra Provincia della stessa Regione	1.442	3.328	3.385	6.010	55.435	76.713	53.937	200.250
Vercelli	310	632	670	972	6.473	7.121	6.850	23.028
Novara	90	267	279	364	2.129	2.477	2.350	7.956
Cuneo	642	1.379	1.321	2.518	27.381	37.929	21.365	92.535
Asti	153	466	516	1.150	12.058	19.395	14.782	48.520
Alessandria	247	584	599	1.006	7.394	9.791	8.590	28.211
In altre Regioni	7.182	23.343	32.516	70.136	345.645	234.865	86.969	800.656
Valle d'Aosta	85	272	220	319	2.038	1.552	833	5.319
Lombardia	441	1.657	1.697	2.042	10.733	12.369	8.252	37.191
Trentino-Alto Adige	27	113	139	278	1.752	1.279	611	4.199
Bolzano-Bozen	14	65	86	154	855	379	73	1.626
Trento	13	48	53	124	897	900	538	2.573
Veneto	192	633	1.075	3.731	42.111	51.255	21.721	120.718
Friuli-Venezia Giulia	50	170	209	401	4.232	5.371	3.506	13.939
Liguria	345	1.049	975	1.063	5.068	4.700	2.869	16.069
Emilia-Romagna	149	559	747	1.470	10.931	12.247	6.275	32.378
Toscana	183	505	458	925	6.142	6.479	3.665	18.357
Umbria	40	108	120	318	2.243	1.672	703	5.204
Marche	80	191	165	371	3.216	2.876	1.232	8.131
Lazio	254	740	674	1.337	5.273	3.214	1.075	12.567
Abruzzi	103	253	305	721	4.548	3.049	889	9.868
Molise	43	102	156	435	2.669	1.699	488	5.592
Campania	1.253	3.486	4.282	8.045	35.300	16.775	3.857	72.998
Puglia	1.169	4.043	6.289	13.849	66.013	36.701	11.256	139.320
Basilicata	179	803	1.663	4.019	17.160	8.823	2.049	34.696
Calabria	1.068	3.005	4.853	11.628	47.501	22.177	5.226	95.458
Sicilia	1.220	4.828	7.296	15.146	59.939	34.590	10.379	133.398
Sardegna	301	826	1.193	4.038	18.776	8.037	2.083	35.254
ITALIA	144.314	265.579	173.304	192.120	674.128	549.781	292.568	2.291.794
ESTERO	995	3.460	3.603	4.947	15.376	14.486	11.110	53.977
TOTALE	145.309	269.039	176.907	197.067	689.504	564.267	303.678	2.345.771
B — MASCHI								
Nello stesso Comune di residenza	39.044	71.807	43.711	39.052	87.102	73.691	38.064	392.471
In altro Comune della stessa Provincia	30.191	50.290	26.465	20.120	51.143	41.375	20.951	240.535
In altra Provincia della stessa Regione	743	1.741	1.729	2.889	25.174	34.840	19.676	86.792
Vercelli	157	343	328	481	3.012	3.291	2.502	10.114
Novara	48	130	148	181	1.005	1.150	887	3.549
Cuneo	351	742	674	1.175	12.043	16.643	7.420	39.048
Asti	70	214	269	531	5.617	8.946	5.583	21.230
Alessandria	117	312	310	521	3.497	4.810	3.284	12.851
In altre Regioni	3.671	11.892	16.690	36.066	174.666	117.495	35.250	395.730
Valle d'Aosta	46	136	115	148	844	608	251	2.148
Lombardia	212	808	855	1.011	4.814	5.531	2.855	16.086
Trentino-Alto Adige	15	49	71	129	807	535	200	1.806
Bolzano-Bozen	9	30	40	72	397	163	21	732
Trento	6	19	31	57	410	372	179	1.074
Veneto	96	337	537	1.882	20.667	24.687	8.201	56.407
Friuli-Venezia Giulia	23	77	100	200	1.999	2.357	1.113	5.869
Liguria	156	557	497	506	2.389	2.125	1.061	7.291
Emilia-Romagna	79	301	372	766	5.460	5.912	2.362	15.252
Toscana	98	260	228	495	3.197	3.214	1.458	8.950
Umbria	27	43	63	168	1.181	876	282	2.640
Marche	45	105	87	222	1.679	1.468	487	4.093
Lazio	137	374	345	837	2.753	1.698	432	6.576
Abruzzi	52	131	184	416	2.374	1.528	393	5.078
Molise	22	53	79	233	1.318	849	230	2.784
Campania	647	1.755	2.187	4.051	17.989	8.776	1.710	37.115
Puglia	575	2.119	3.208	7.153	33.492	18.521	5.083	70.151
Basilicata	90	399	834	2.080	8.755	4.517	935	17.610
Calabria	564	1.535	2.495	5.711	24.283	11.500	2.305	48.393
Sicilia	624	2.428	3.793	7.935	31.000	18.503	4.972	69.255
Sardegna	163	425	640	2.123	9.665	4.290	920	18.226
ITALIA	73.649	135.730	88.595	98.127	338.085	267.401	113.941	1.115.528
ESTERO	505	1.751	1.799	2.468	6.618	6.549	3.884	23.574
TOTALE	74.154	137.481	90.394	100.595	344.703	273.950	117.825	1.139.102

TAV. 4 - Popolazione residente in età da 6 anni in poi per grado di istruzione, sesso, classe di età, condizione professionale o non professionale

CLASSI DI ETÀ (anni) — CONDIZIONE	GRADO DI ISTRUZIONE											
	LAUREATI		DIPLOMATI		FORNITI DI LICENZA DI SCUOLA MEDIA INFERIORE		FORNITI DI LICENZA DI SCUOLA ELEMENTARE		ALFABETI PRIVI DI TITOLO DI STUDIO		ANALFABETI	
	MF	M	MF	M	MF	M	MF	M	MF	M	MF	M
TOTALE	62.025	39.360	268.466	141.999	611.374	319.703	931.909	423.263	301.495	132.013	25.193	8.610
6 - 10	—	—	—	—	—	—	15.651	8.015	148.455	76.124	562	309
11 - 14	—	—	—	—	33.617	16.240	101.711	52.458	3.883	2.119	200	111
15 - 19	—	—	19.262	7.220	135.886	71.090	18.227	10.129	1.225	626	346	179
20 - 24	1.035	418	65.493	31.992	72.383	39.447	23.118	11.138	1.612	698	347	157
25 - 44	38.550	22.908	129.140	72.753	226.843	121.118	267.925	118.296	23.531	8.365	3.515	1.263
45 - 54	9.400	6.475	25.686	15.182	68.701	37.484	189.791	91.428	30.325	11.391	6.028	2.009
55 - 64	7.436	5.267	15.651	8.982	39.864	20.210	139.454	63.706	26.714	10.057	5.217	1.759
65 e più	5.604	4.292	13.234	5.870	34.080	14.114	176.032	68.093	65.750	22.633	8.978	2.823
CONDIZIONE PROFESSIONALE	50.488	33.297	177.818	106.158	329.023	213.827	363.065	238.894	36.369	22.992	3.916	2.755
<i>-di cui disoccupati</i>	<i>522</i>	<i>242</i>	<i>4.096</i>	<i>1.537</i>	<i>11.485</i>	<i>5.958</i>	<i>10.894</i>	<i>6.674</i>	<i>1.394</i>	<i>886</i>	<i>164</i>	<i>120</i>
Imprenditori, liberi professionisti	8.002	6.858	9.677	8.392	8.207	6.583	5.109	3.848	106	61	—	—
Lavoratori in proprio	1.307	952	11.108	8.531	37.433	26.580	70.515	48.539	5.194	3.550	309	205
Coadiuvanti	262	119	3.135	1.592	10.604	4.718	14.653	3.823	1.054	269	60	16
Dirigenti e impiegati	39.525	24.363	126.136	66.384	97.974	46.479	23.962	15.077	183	128	—	—
Lavoratori dipendenti	1.392	1.005	27.762	21.259	174.805	129.467	248.826	167.607	29.832	18.984	3.547	2.534
Agricoltura	530	437	2.043	1.524	7.450	4.825	24.461	14.176	2.621	1.597	136	93
Imprenditori, liberi professionisti	157	146	452	391	393	302	263	204	16	10	—	—
Lavoratori in proprio	204	164	773	624	3.432	2.354	17.661	11.231	1.890	1.223	51	32
Coadiuvanti	21	9	223	132	1.575	830	3.304	512	309	58	8	4
Dirigenti e impiegati	79	72	278	176	247	130	121	96	—	—	—	—
Lavoratori dipendenti	69	46	317	201	1.803	1.209	3.112	2.133	406	306	77	57
Industrie	9.742	8.744	67.942	50.705	176.244	129.672	213.686	156.684	24.328	17.163	2.866	2.265
Imprenditori, liberi professionisti	356	340	1.418	1.317	1.553	1.367	1.548	1.376	—	—	—	—
Lavoratori in proprio	139	123	3.037	2.751	10.252	9.171	17.104	15.571	1.056	977	68	65
Coadiuvanti	29	20	581	414	1.634	1.056	1.598	539	87	29	4	2
Dirigenti e impiegati	8.448	7.645	45.866	31.602	45.352	24.433	10.847	7.941	82	74	—	—
Lavoratori dipendenti	770	616	17.040	14.621	117.453	93.645	182.589	131.257	23.103	16.083	2.794	2.198
Altre attività	40.216	24.116	107.833	53.929	145.329	79.330	124.918	68.034	9.420	4.232	914	397
Imprenditori, liberi professionisti	7.489	6.372	7.807	6.684	6.261	4.914	3.298	2.268	90	51	—	—
Lavoratori in proprio	964	665	7.298	5.156	23.749	15.055	35.750	21.737	2.248	1.350	190	108
Coadiuvanti	212	90	2.331	1.046	7.395	2.832	9.751	2.772	658	182	48	10
Dirigenti e impiegati	30.998	16.646	79.992	34.606	52.375	21.916	12.994	7.040	101	54	—	—
Lavoratori dipendenti	553	343	10.405	6.437	55.549	34.613	63.125	34.217	6.323	2.595	676	279
CONDIZIONE NON PROFESSIONALE	11.537	6.063	90.648	35.841	282.351	105.876	568.844	184.369	265.126	109.021	21.277	5.855
In cerca di prima occupazione	1.652	806	17.657	6.256	40.495	17.775	15.593	7.557	1.173	560	65	45
Scolari e studenti	443	257	29.642	15.570	104.187	51.526	122.492	63.104	152.892	78.542	—	—
Casalinghe	2.573	—	21.664	—	80.572	—	211.678	—	42.985	—	9.027	—
Ritirati dal lavoro	5.715	4.093	15.576	9.323	43.636	26.272	198.971	104.689	61.597	27.505	7.458	3.540
Altri	1.154	907	6.109	4.692	13.461	10.303	20.110	9.019	6.479	2.414	4.727	2.270

TAV. 5 - Popolazione residente attiva e non attiva per sesso e classe di età, attiva per

RAMI DI ATTIVITÀ ECONOMICA	CLASSI DI											
	Meno di 14		14 - 19		20 - 24		25 - 29		30 - 34		35 - 39	
	MF	M	MF	M	MF	M	MF	M	MF	M	MF	M
CONDIZIONE PROFESSIONALE	—	—	39.056	23.638	106.346	59.484	127.536	74.329	142.423	86.739	124.706	79.686
- di cui disoccupati	—	—	3.282	1.721	6.752	3.298	5.084	2.505	3.776	1.811	2.691	1.442
Imprenditori, liberi professionisti	—	—	64	44	1.262	992	3.655	2.877	4.675	3.772	4.179	3.371
Lavoratori in proprio	—	—	870	551	6.016	3.968	11.238	8.156	15.590	11.025	16.368	11.537
Coadiuvanti	—	—	1.898	1.225	3.516	2.023	3.246	1.437	3.478	1.089	3.425	876
Dirigenti e impiegati	—	—	5.996	1.086	36.663	11.688	50.465	20.786	54.460	27.479	40.805	23.904
Lavoratori dipendenti	—	—	30.228	20.732	58.889	40.813	58.932	41.073	64.220	43.374	59.929	39.998
Agricoltura	—	—	1.773	1.195	2.436	1.557	2.521	1.611	2.973	1.737	3.058	1.735
Imprenditori, liberi professionisti	—	—	3	1	32	27	77	54	124	96	165	120
Lavoratori in proprio	—	—	491	345	972	684	1.227	853	1.621	1.049	1.832	1.147
Coadiuvanti	—	—	748	495	637	356	462	213	484	122	417	55
Dirigenti e impiegati	—	—	20	3	101	48	102	56	105	70	80	54
Lavoratori dipendenti	—	—	511	351	694	442	653	435	639	400	564	359
Energia, gas e acqua	—	—	292	219	1.008	683	1.701	1.267	1.935	1.540	1.720	1.365
Imprenditori, liberi professionisti	—	—	—	—	1	1	5	5	8	8	6	6
Lavoratori in proprio	—	—	—	—	—	—	—	—	—	—	—	—
Coadiuvanti	—	—	—	—	—	—	—	—	—	—	—	—
Dirigenti e impiegati	—	—	58	4	440	142	778	387	944	598	975	673
Lavoratori dipendenti	—	—	234	215	567	540	918	875	983	934	739	686
Ind. estratt., trasf. min., chim.	—	—	1.096	782	3.330	2.172	3.914	2.565	4.091	2.749	3.583	2.549
Imprenditori, liberi professionisti	—	—	1	—	6	3	11	11	20	15	36	30
Lavoratori in proprio	—	—	3	3	65	52	118	94	159	138	154	135
Coadiuvanti	—	—	12	11	23	20	28	18	18	9	10	2
Dirigenti e impiegati	—	—	122	14	912	301	1.294	543	1.389	735	1.123	745
Lavoratori dipendenti	—	—	958	754	2.324	1.796	2.463	1.899	2.505	1.852	2.260	1.637
Ind. lavoraz. metalli, mecc. prec.	—	—	10.693	8.521	31.233	21.282	37.304	26.193	45.944	32.588	42.697	31.863
Imprenditori, liberi professionisti	—	—	—	—	44	37	128	111	241	202	307	261
Lavoratori in proprio	—	—	20	18	437	401	1.082	1.012	1.624	1.492	1.710	1.567
Coadiuvanti	—	—	107	97	207	177	139	100	161	73	147	55
Dirigenti e impiegati	—	—	739	158	6.707	2.659	10.297	5.505	13.987	8.975	11.711	8.734
Lavoratori dipendenti	—	—	9.827	8.248	23.838	18.008	25.658	19.465	29.931	21.846	28.822	21.246
Ind. alim., tess., pelli, legno	—	—	5.536	2.934	12.277	5.978	13.296	6.357	14.235	7.268	12.705	6.964
Imprenditori, liberi professionisti	—	—	1	1	27	18	56	42	100	80	112	89
Lavoratori in proprio	—	—	23	17	348	237	756	595	1.103	842	1.249	929
Coadiuvanti	—	—	113	88	209	150	211	115	237	87	205	57
Dirigenti e impiegati	—	—	639	146	2.965	886	3.435	1.373	3.431	1.667	2.790	1.669
Lavoratori dipendenti	—	—	4.760	2.682	8.728	4.687	8.838	4.232	9.364	4.592	8.349	4.220
Ind. costr., install. impianti	—	—	3.363	3.098	5.982	5.127	6.245	5.474	6.561	5.933	5.975	5.436
Imprenditori, liberi professionisti	—	—	4	4	50	47	114	109	185	180	213	204
Lavoratori in proprio	—	—	38	37	707	699	1.402	1.380	1.792	1.768	1.784	1.758
Coadiuvanti	—	—	181	173	234	224	128	108	77	49	49	34
Dirigenti e impiegati	—	—	159	34	891	338	994	529	881	554	733	492
Lavoratori dipendenti	—	—	2.981	2.850	4.100	3.819	3.607	3.348	3.626	3.382	3.196	2.948
Commercio, pubbl. esercizi	—	—	9.081	5.199	17.824	9.352	18.929	10.452	20.111	11.212	18.844	10.551
Imprenditori, liberi professionisti	—	—	25	20	645	547	1.212	1.040	1.559	1.271	1.569	1.253
Lavoratori in proprio	—	—	223	116	2.459	1.426	4.728	3.081	6.890	4.317	7.498	4.654
Coadiuvanti	—	—	665	327	1.969	968	2.077	795	2.291	684	2.403	631
Dirigenti e impiegati	—	—	1.046	236	5.018	1.578	5.391	2.202	4.750	2.192	3.476	1.795
Lavoratori dipendenti	—	—	7.122	4.500	7.733	4.833	5.521	3.334	4.621	2.748	3.898	2.218
Trasporti e comunicazioni	—	—	588	342	4.438	2.988	7.799	5.901	8.553	6.772	7.077	5.829
Imprenditori, liberi professionisti	—	—	1	1	7	4	24	20	18	11	32	28
Lavoratori in proprio	—	—	6	6	275	268	659	640	843	816	805	780
Coadiuvanti	—	—	20	18	94	81	73	54	52	26	40	13
Dirigenti e impiegati	—	—	202	48	1.751	698	2.991	1.522	3.277	1.907	2.582	1.667
Lavoratori dipendenti	—	—	359	269	2.311	1.937	4.052	3.665	4.363	4.012	3.618	3.341
Credito, assic.; serv. imprese	—	—	1.798	200	8.662	2.922	9.494	5.326	9.044	5.935	6.437	4.529
Imprenditori, liberi professionisti	—	—	19	15	309	222	1.298	990	1.575	1.293	1.290	1.055
Lavoratori in proprio	—	—	5	1	67	40	174	126	194	150	173	137
Coadiuvanti	—	—	13	3	34	11	34	10	39	5	36	6
Dirigenti e impiegati	—	—	1.711	147	7.804	2.243	7.470	3.712	6.776	4.083	4.582	3.057
Lavoratori dipendenti	—	—	50	34	448	406	518	488	460	404	356	274
Pubblica amm.ne; servizi	—	—	4.836	1.148	19.156	7.423	26.333	9.183	28.976	11.005	22.610	8.865
Imprenditori, liberi professionisti	—	—	10	2	141	86	730	495	845	616	449	325
Lavoratori in proprio	—	—	61	8	686	161	1.092	375	1.364	453	1.163	430
Coadiuvanti	—	—	39	13	109	36	94	24	119	34	118	23
Dirigenti e impiegati	—	—	1.300	296	10.074	2.795	17.713	4.957	18.920	6.698	12.753	5.018
Lavoratori dipendenti	—	—	3.426	829	8.146	4.345	6.704	3.332	7.728	3.204	8.127	3.069
In cerca di prima occupazione	—	—	42.139	17.881	18.060	7.887	7.094	3.106	4.133	1.690	2.420	974
TOTALE POP. ATTIVA	—	—	81.195	41.519	124.406	67.371	134.630	77.435	146.556	88.429	127.126	80.660
Scolari e studenti	272.747	139.333	115.644	57.740	20.068	10.856	4.589	2.776	690	399	196	80
Casalinghe	—	—	4.366	—	13.192	—	21.590	—	31.080	—	33.881	—
Ritirati dal lavoro	—	—	148	79	135	54	177	46	365	130	742	255
Altri	141.601	72.302	8.633	7.801	6.187	5.569	2.137	1.481	1.589	836	1.824	989
TOTALE POP. NON ATTIVA	414.348	211.635	128.791	65.620	39.582	16.479	28.493	4.303	33.724	1.365	36.643	1.324

TAV. 6 - Popolazione residente attiva e non attiva per sesso e stato civile; attiva per ramo di

RAMI DI ATTIVITÀ ECONOMICA POSIZIONE NELLA PROFESSIONE	MASCHI					TOTALE
	CELIBI	CONIUGATI	VEDOVI	SEPARATI LEGALMENTE	DIVORZIATI	
CONDIZIONE PROFESSIONALE	147.114	451.977	4.437	11.525	2.870	617.923
- di cui disoccupati	7.727	6.882	84	577	147	15.417
Imprenditori, liberi professionisti	4.083	20.023	344	976	316	25.742
Lavoratori in proprio	14.339	70.597	1.092	1.808	521	88.357
Coadiuvanti	4.375	6.011	40	82	29	10.537
Dirigenti e impiegati	33.485	113.796	842	3.573	735	152.431
Lavoratori dipendenti	90.832	241.550	2.119	5.086	1.269	340.856
Agricoltura, caccia, foreste, pesca	7.853	14.184	334	198	83	22.652
Imprenditori, liberi professionisti	104	876	23	30	20	1.053
Lavoratori in proprio	4.952	10.263	278	96	39	15.628
Coadiuvanti	1.217	318	4	5	1	1.545
Dirigenti e impiegati	114	348	4	8	—	474
Lavoratori dipendenti	1.466	2.379	25	59	23	3.952
Energia, gas e acqua	1.803	6.759	44	162	27	8.795
Imprenditori, liberi professionisti	5	35	—	3	—	43
Lavoratori in proprio	—	—	—	—	—	—
Coadiuvanti	—	—	—	—	—	—
Dirigenti e impiegati	540	2.906	20	93	13	3.572
Lavoratori dipendenti	1.258	3.818	24	66	14	5.180
Industrie estrattive, trasformazione minerali, chimiche	4.739	15.978	150	349	79	21.295
Imprenditori, liberi professionisti	14	198	3	12	5	232
Lavoratori in proprio	122	782	12	17	10	943
Coadiuvanti	42	36	—	1	—	79
Dirigenti e impiegati	782	3.794	31	110	23	4.740
Lavoratori dipendenti	3.779	11.168	104	209	41	15.301
Industrie lavorazione metalli, meccanica precisione	48.935	175.798	1.257	3.358	810	230.158
Imprenditori, liberi professionisti	142	1.533	27	47	14	1.763
Lavoratori in proprio	1.124	7.552	75	182	52	8.985
Coadiuvanti	327	290	2	7	2	628
Dirigenti e impiegati	7.449	39.617	231	926	186	48.409
Lavoratori dipendenti	39.893	126.806	922	2.196	556	170.373
Industrie alimentari, tessili, pelli, legno, altre	14.054	41.934	474	1.030	243	57.735
Imprenditori, liberi professionisti	69	637	14	33	13	766
Lavoratori in proprio	922	5.825	105	150	36	7.038
Coadiuvanti	311	355	4	5	—	675
Dirigenti e impiegati	2.231	8.695	72	268	56	11.322
Lavoratori dipendenti	10.521	26.422	279	574	138	37.934
Industria costruzioni, installazioni impianti edilizia	12.068	33.770	365	813	234	47.250
Imprenditori, liberi professionisti	139	1.396	22	31	8	1.596
Lavoratori in proprio	1.573	9.752	77	232	58	11.692
Coadiuvanti	452	223	2	1	—	678
Dirigenti e impiegati	765	2.779	23	67	18	3.652
Lavoratori dipendenti	9.139	19.620	241	482	150	29.632
Commercio, pubblici esercizi; riparazioni di veicoli	22.579	61.752	766	2.134	619	87.850
Imprenditori, liberi professionisti	1.418	7.033	108	375	118	9.052
Lavoratori in proprio	4.253	28.256	420	845	242	34.016
Coadiuvanti	1.803	4.474	24	55	23	6.379
Dirigenti e impiegati	3.473	9.592	85	419	119	13.688
Lavoratori dipendenti	11.632	12.397	129	440	117	24.715
Trasporti e comunicazioni	7.474	32.728	276	849	209	41.536
Imprenditori, liberi professionisti	24	160	1	9	2	196
Lavoratori in proprio	713	5.014	70	155	49	6.001
Coadiuvanti	127	129	3	2	1	262
Dirigenti e impiegati	2.051	8.700	69	223	49	11.092
Lavoratori dipendenti	4.559	18.725	133	460	108	23.985
Credito e assicurazione; servizi imprese; noleggio	7.675	22.296	208	918	199	31.296
Imprenditori, liberi professionisti	1.422	5.696	90	287	92	7.587
Lavoratori in proprio	187	655	14	40	11	907
Coadiuvanti	21	40	1	2	—	64
Dirigenti e impiegati	5.428	14.123	89	505	89	20.234
Lavoratori dipendenti	617	1.782	14	84	7	2.504
Pubblica amministrazione; servizi pubblici e privati	19.934	46.778	563	1.714	367	69.356
Imprenditori, liberi professionisti	746	2.459	56	149	44	3.454
Lavoratori in proprio	493	2.498	41	91	24	3.147
Coadiuvanti	75	146	—	4	2	227
Dirigenti e impiegati	10.652	23.242	218	954	182	35.248
Lavoratori dipendenti	7.968	18.433	248	516	115	27.280
In cerca di prima occupazione	28.874	3.659	29	358	79	32.999
TOTALE POPOLAZIONE ATTIVA	175.988	455.636	4.466	11.883	2.949	650.922
Scolari e studenti	210.660	537	13	36	2	211.248
Casalinghe	—	—	—	—	—	—
Ritirati dal lavoro	13.190	137.547	21.602	2.051	1.032	175.422
Altri	91.612	8.166	1.226	357	149	101.510
TOTALE POPOLAZIONE NON ATTIVA	315.462	146.250	22.841	2.444	1.183	488.180

attività economica e posizione nella professione; non attiva per condizione non professionale

FEMMINE						MASCHI E FEMMINE-					
NUBILI	CONIUGATE	VEDOVE	SEPARATE LEGALMENTE	DIVORZIATE	TOTALE	CELIBI E NUBILI	CONIUGATI	VEDOVI	SEPARATI LEGALMENTE	DIVORZIATI	TOTALE
86.965	228.916	12.367	10.838	3.670	342.756	234.079	680.893	16.804	22.363	6.540	960.679
4.783	7.329	239	629	158	13.138	12.510	14.211	323	1.206	305	28.555
1.055	3.559	361	277	107	5.359	5.138	23.582	705	1.253	423	31.101
4.712	28.561	2.698	1.024	514	37.509	19.051	99.158	3.790	2.832	1.035	125.866
2.279	16.569	224	113	46	19.231	6.654	22.580	264	195	75	29.768
45.445	81.547	2.422	4.485	1.450	135.349	78.930	195.343	3.264	8.058	2.185	287.780
33.474	98.680	6.662	4.939	1.553	145.308	124.306	340.230	8.781	10.025	2.822	486.164
2.210	11.461	783	103	32	14.589	10.063	25.645	1.117	301	115	37.241
32	157	30	7	2	228	136	1.033	53	37	22	1.281
1.051	6.637	631	49	15	8.383	6.003	16.900	909	145	54	24.011
586	3.255	46	6	2	3.895	1.803	3.573	50	11	3	5.440
70	174	3	2	2	251	184	522	7	10	2	725
471	1.238	73	39	11	1.832	1.937	3.617	98	98	34	5.784
573	1.312	50	102	35	2.072	2.376	8.071	94	264	62	10.867
1	1	1	—	—	3	6	36	1	3	—	46
—	—	—	—	—	—	—	—	—	—	—	—
—	—	—	—	—	—	—	—	—	—	—	—
512	1.097	36	92	32	1.769	1.052	4.003	56	185	45	5.341
60	214	13	10	3	300	1.318	4.032	37	76	17	5.480
1.904	5.371	248	219	70	7.812	6.643	21.349	398	568	149	29.107
5	26	2	1	1	35	19	224	5	13	6	267
28	96	4	5	2	135	150	878	16	22	12	1.078
3	62	—	2	—	67	45	98	—	3	—	146
1.031	2.055	61	104	33	3.284	1.813	5.849	92	214	56	8.024
837	3.132	181	107	34	4.291	4.616	14.300	285	316	75	19.592
14.064	51.590	2.373	2.372	762	71.161	62.999	227.388	3.630	5.730	1.572	301.319
25	185	15	3	5	233	167	1.718	42	50	19	1.996
44	589	25	12	2	672	1.168	8.141	100	194	54	9.657
33	517	8	1	—	559	360	807	10	8	2	1.187
6.224	14.445	395	716	258	22.038	13.673	54.062	626	1.642	444	70.447
7.738	35.854	1.930	1.640	497	47.659	47.631	162.660	2.852	3.836	1.053	218.032
10.727	30.587	1.416	1.113	392	44.235	24.781	72.521	1.890	2.143	635	101.970
21	116	12	4	5	158	90	753	26	37	18	924
421	1.397	127	85	38	2.068	1.343	7.222	232	235	74	9.106
102	943	13	6	4	1.068	413	1.298	17	11	4	1.743
3.293	5.823	164	295	96	9.671	5.524	14.518	236	563	152	20.993
6.890	22.308	1.100	723	249	31.270	17.411	48.730	1.379	1.297	387	69.204
1.378	2.624	104	137	52	4.295	13.446	36.394	469	950	286	51.545
3	31	7	3	2	46	142	1.427	29	34	10	1.642
18	93	7	1	4	123	1.591	9.845	84	233	62	11.815
16	162	1	—	—	179	468	385	3	1	—	857
823	1.191	30	66	28	2.138	1.588	3.970	53	133	46	5.790
518	1.147	59	67	18	1.809	9.657	20.767	300	549	168	31.441
15.122	46.391	2.892	1.986	804	67.195	37.701	108.143	3.658	4.120	1.423	155.045
254	1.514	192	97	44	2.101	1.572	8.547	300	472	162	11.153
2.252	16.051	1.730	652	358	21.043	6.505	44.307	2.150	1.497	600	55.059
1.335	10.872	149	90	39	12.485	3.138	15.346	173	145	62	18.864
5.275	8.874	292	599	200	15.240	8.748	18.466	377	1.018	319	28.928
6.006	9.080	529	548	163	16.326	17.638	21.477	658	988	280	41.041
2.642	5.970	239	290	82	9.223	10.116	38.698	515	1.139	291	50.759
5	33	5	2	1	46	29	193	6	11	3	242
22	128	14	1	—	165	735	5.142	84	156	49	6.166
10	166	—	—	—	176	137	295	3	2	1	438
2.039	4.113	132	226	61	6.571	4.090	12.813	201	449	110	17.663
566	1.530	88	61	20	2.265	5.125	20.255	221	521	128	26.250
8.509	10.110	315	699	185	19.818	16.184	32.406	523	1.617	384	51.114
399	910	62	88	20	1.479	1.821	6.606	152	375	112	9.066
71	171	9	15	7	273	258	826	23	55	18	1.180
29	176	2	—	—	207	50	216	3	2	—	271
7.931	8.483	199	575	153	17.341	13.359	22.606	288	1.080	242	37.575
79	370	43	21	5	518	696	2.152	57	105	12	3.022
29.836	63.500	3.947	3.817	1.256	102.356	49.770	110.278	4.510	5.531	1.623	171.712
310	586	35	72	27	1.030	1.056	3.045	91	221	71	4.484
805	3.399	151	204	88	4.647	1.298	5.897	192	295	112	7.794
165	416	5	8	1	595	240	562	5	12	3	822
18.247	35.292	1.110	1.810	587	57.046	28.899	58.534	1.328	2.764	769	92.294
10.309	23.807	2.646	1.723	553	39.038	18.277	42.240	2.894	2.239	668	66.318
32.802	9.874	200	648	114	43.636	61.676	13.533	229	1.004	193	76.635
119.787	238.790	12.567	11.484	3.784	386.392	295.755	694.426	17.033	23.367	6.733	1.037.314
201.230	1.493	30	71	12	202.836	411.890	2.030	43	107	14	414.084
15.011	296.561	52.566	2.990	1.371	368.499	15.011	296.561	52.566	2.990	1.371	368.499
24.792	59.992	69.883	1.583	1.281	157.531	37.982	197.539	91.485	3.634	2.313	332.953
77.901	5.799	7.241	318	152	91.411	169.513	13.965	8.467	675	301	192.921
318.934	363.845	129.720	4.962	2.816	820.277	634.396	510.095	152.561	7.406	3.999	1.308.457

TAV. 7 - Popolazione residente attiva in condizione professionale per

N. CLASSIFICAZIONE	RAMI E CLASSI DI ATTIVITÀ ECONOMICA	POSIZIONE			
		IMPRENDITORI E LIBERI PROFESSIONISTI		LAVORATORI IN PROPRIO	
		MF	M	MF	M
0	Agricoltura, caccia, foreste, pesca	1.281	1.053	24.011	15.628
01	Agricoltura e caccia	1.279	1.051	23.630	15.381
02	Foreste	—	—	89	76
03	Pesca	—	—	26	15
04	Attività connesse con agricoltura	2	2	266	156
1	Energia, gas e acqua	46	43	—	—
1A	Estrazione di combustibili - Industria petrolifera	1	1	—	—
11	Industria dell'estrazione e agglomerazione di combustibili solidi	—	—	—	—
12	Cokerie	—	—	—	—
13	Industria dell'estrazione di petrolio e gas naturali	—	—	—	—
14	Industria petrolifera	1	1	—	—
15	Industria dei combustibili nucleari	—	—	—	—
1B	Energia elettrica, gas e acqua	45	42	—	—
16	Industria produzione e distribuzione di energia elettrica e gas	41	39	—	—
17	Industria raccolta, depurazione e distribuzione di acqua	4	3	—	—
2	Industrie estrattive, manifatturiere per trasformazione minerali, chimiche	267	232	1.078	943
21	Industria dell'estrazione di minerali metalliferi	8	8	14	13
22	Industria della produzione e prima trasformazione dei metalli	84	68	181	169
23	Industria estrazione di minerali non metalliferi; torbiere	12	12	69	63
24	Industria della lavorazione di minerali non metalliferi	45	40	749	650
25	Industrie chimiche	118	104	65	48
26	Industria della produzione di fibre artificiali e sintetiche	—	—	—	—
3	Industrie manifatturiere per lavorazione metalli; meccanica di precisione	1.996	1.763	9.657	8.985
31	Industria della costruzione di prodotti in metallo	1.109	994	5.138	4.814
32	Industria costruzione e installazione di macchine e di materiale meccanico	345	309	1.339	1.246
33	Industria della costruzione, installazione e riparazione di macchine	19	16	43	42
34	Industria costruzione e installazione di impianti e riparazione di materiale elettrico	278	232	2.109	1.957
35	Industria costruzione e montaggio di autoveicoli	210	179	439	387
36	Industria della costruzione di altri mezzi di trasporto	13	13	149	131
37	Industria della costruzione di strumenti di precisione	22	20	440	408
4	Industrie manifatturiere alimentari, tessili, abbigliamento, mobilio, altre	924	766	9.106	7.038
41	Industrie alimentari	39	33	858	677
42	Industrie dello zucchero, delle bevande e del tabacco	16	14	130	103
43	Industrie tessili	115	97	438	156
44	Industrie delle pelli e del cuoio	15	9	269	187
45	Industrie delle calzature, di abbigliamento e affini	96	81	1.954	1.044
46	Industrie del legno e del mobile in legno	205	182	3.294	3.114
47	Industrie della carta; stampa ed editoria	249	195	1.098	878
48	Industrie della gomma e manufatti di materie plastiche	143	116	455	386
49	Industrie manifatturiere diverse	46	39	610	493
5	Industrie costruzioni e installazioni impianti per edilizia	1.642	1.596	11.815	11.692
50	Edilizia e genio civile	1.642	1.596	11.815	11.692
6	Commercio, pubblici esercizi; riparazioni di veicoli	11.153	9.052	55.059	34.016
6A	Commercio, pubblici esercizi e alberghi	11.153	9.052	49.612	28.723
61	Commercio all'ingrosso	1.906	1.545	3.562	2.542
62	Commercio all'ingrosso di materiali da recupero	60	49	192	153
63	Intermediari del commercio	5.313	4.926	1.859	1.589
64	Commercio al minuto alimentari, abbigliamento; farmacie	2.199	1.383	30.396	16.405
65	Commercio al minuto veicoli, carburanti, libri, articoli vari	820	610	7.246	4.441
66	Pubblici esercizi ed esercizi alberghieri	855	539	6.357	3.593
6B	Riparazioni di beni di consumo e di veicoli	—	—	5.447	5.293
67	Riparazioni di beni di consumo e di veicoli	—	—	5.447	5.293
7	Trasporti e comunicazioni	242	196	6.166	6.001
71	Ferrovie	1	1	22	21
72	Altri trasporti terrestri	148	117	5.086	4.998
73	Trasporti fluviali, lacuali e lagunari	—	—	1	1
74	Trasporti marittimi e cabotaggio	1	1	—	—
75	Trasporti aerei	—	—	5	4
76	Attività connesse ai trasporti	31	22	740	689
77	Agenzie di viaggio, intermediari dei trasporti, magazzini	52	50	312	288
79	Comunicazioni	9	5	—	—
8	Credito e assicurazione; servizi alle imprese; noleggio	9.066	7.587	1.180	907
8A	Credito e assicurazione	699	604	73	59
81	Istituti di credito	10	9	—	—
82	Assicurazione	689	595	73	59
8B	Servizi prestati alle imprese; noleggio	8.367	6.983	1.107	848
83	Ausiliari finanziari; servizi alle imprese	8.322	6.945	892	689
84	Noleggio di beni mobili	45	38	215	159
9	Pubblica amministrazione; servizi pubblici e privati	4.484	3.454	7.794	3.147
9A	Pubblica amministrazione	—	—	—	—
91	Pubblica amministrazione, difesa, sicurezza sociale	—	—	—	—
9B	Servizi pubblici e privati	4.484	3.454	7.794	3.147
92	Servizi di igiene, amministrazione di cimiteri	55	31	163	109
93	Istruzione	184	106	128	94
94	Ricerca e sviluppo	24	20	—	—
95	Sanità e servizi veterinari	2.926	2.378	720	582
96	Altri servizi sociali	25	3	—	—
97	Servizi ricreativi e culturali	935	714	165	119
98	Servizi personali	335	202	6.618	2.243
99	Rappresentanze diplomatiche, organizzazioni internazionali, forze armate alleate	—	—	—	—
TOTALE		31.101	25.742	125.866	88.357

sesso, posizione nella professione, ramo e classe di attività economica

NELLA PROFESSIONE								N. CLASSIFI- CAZIONE
COADIUVANTI		DIRIGENTI E IMPIEGATI		LAVORATORI DIPENDENTI		TOTALE		
MF	M	MF	M	MF	M	MF	M	
5.440	1.545	725	474	5.784	3.952	37.241	22.652	0
5.385	1.529	323	204	4.821	3.206	35.438	21.371	01
10	6	16	13	177	151	292	246	02
2	1	32	26	158	128	218	170	03
43	9	354	231	628	467	1.293	865	04
—	—	5.341	3.572	5.480	5.180	10.867	8.795	1
—	—	489	343	796	666	1.286	1.010	1A
—	—	15	10	31	24	46	34	11
—	—	12	8	20	15	32	23	12
—	—	60	43	90	77	150	120	13
—	—	352	246	612	511	965	758	14
—	—	50	36	43	39	93	75	15
—	—	4.852	3.229	4.684	4.514	9.581	7.785	1B
—	—	4.589	3.039	4.268	4.110	8.898	7.188	16
—	—	263	190	416	404	683	597	17
146	79	8.024	4.740	19.592	15.301	29.107	21.295	2
3	1	95	57	274	235	394	314	21
30	14	2.027	1.313	6.479	5.714	8.801	7.278	22
11	8	297	187	1.538	1.380	1.927	1.650	23
77	40	935	540	4.648	3.770	6.454	5.040	24
25	16	4.556	2.572	5.983	3.919	10.747	6.659	25
—	—	114	71	670	283	784	354	26
1.187	628	70.447	48.409	218.032	170.373	301.319	230.158	3
705	376	13.339	8.517	53.706	45.254	73.997	59.955	31
162	89	9.357	6.250	26.523	22.542	37.726	30.436	32
13	3	6.937	4.861	7.660	5.527	14.672	10.449	33
196	112	8.070	5.278	23.783	13.860	34.436	21.439	34
60	30	28.527	20.462	97.358	76.189	126.594	97.247	35
13	6	3.139	2.460	5.396	4.636	8.710	7.246	36
38	12	1.078	581	3.606	2.365	5.184	3.386	37
1.743	675	20.993	11.322	69.204	37.934	101.970	57.735	4
389	139	1.686	803	3.254	1.999	6.226	3.651	41
32	14	1.714	918	2.544	1.425	4.436	2.474	42
102	42	3.037	1.464	14.899	4.681	18.591	6.440	43
68	21	355	189	2.242	1.013	2.949	1.419	44
291	66	1.752	761	8.942	2.470	13.035	4.422	45
457	236	1.256	586	6.571	5.272	11.783	9.390	46
191	70	5.558	3.218	11.842	8.566	18.938	12.927	47
95	44	4.495	2.858	16.370	11.288	21.558	14.692	48
118	43	1.140	525	2.540	1.220	4.454	2.320	49
857	678	5.790	3.652	31.441	29.632	51.545	47.250	5
857	678	5.790	3.652	31.441	29.632	51.545	47.250	50
18.864	6.379	28.928	13.688	41.041	24.715	155.045	87.850	6
18.364	6.073	28.059	13.248	32.245	16.894	139.433	73.990	6A
1.367	464	9.913	5.044	6.034	4.311	22.782	13.906	61
65	28	141	68	248	225	706	523	62
438	149	2.242	1.537	103	90	9.955	8.291	63
11.081	3.483	8.212	3.138	12.244	5.405	64.132	29.814	64
2.201	708	5.373	2.463	3.621	2.301	19.261	10.523	65
3.212	1.241	2.178	998	9.995	4.562	22.597	10.933	66
500	306	869	440	8.796	7.821	15.612	13.860	6B
500	306	869	440	8.796	7.821	15.612	13.860	67
438	262	17.663	11.092	26.250	23.985	50.759	41.536	7
1	1	4.106	3.107	5.883	5.462	10.013	8.592	71
325	202	2.995	1.828	10.539	10.321	19.093	17.466	72
—	—	39	29	87	73	127	103	73
—	—	150	87	369	317	520	405	74
1	—	316	214	239	218	561	436	75
73	39	1.065	739	1.883	1.690	3.792	3.179	76
33	17	1.163	600	1.227	971	2.787	1.926	77
5	3	7.829	4.488	6.023	4.933	13.866	9.429	79
271	64	37.575	20.234	3.022	2.504	51.114	31.296	8
68	15	19.215	12.171	717	510	20.772	13.359	8A
—	—	14.879	10.021	570	416	15.459	10.446	81
68	15	4.336	2.150	147	94	5.313	2.913	82
203	49	18.360	8.063	2.305	1.994	30.342	17.937	8B
177	41	18.132	7.937	1.984	1.727	29.507	17.339	83
26	8	228	126	321	267	835	598	84
822	227	92.294	35.248	66.318	27.280	171.712	69.356	9
—	—	21.866	12.549	14.251	11.999	36.117	24.548	9A
—	—	21.866	12.549	14.251	11.999	36.117	24.548	91
822	227	70.428	22.699	52.281	15.281	135.595	44.808	9B
31	15	551	312	6.809	3.401	7.609	3.868	92
52	22	43.984	10.632	9.313	2.512	53.661	13.366	93
—	—	1.164	814	199	140	1.387	974	94
110	18	13.694	5.488	13.549	4.326	30.999	12.792	95
—	—	5.956	2.534	2.424	547	8.405	3.084	96
30	11	4.449	2.611	2.370	1.598	7.949	5.053	97
599	161	452	233	17.379	2.741	25.383	5.580	98
—	—	178	75	24	16	202	91	99
29.768	10.537	287.780	152.431	486.164	340.856	960.679	617.923	

TAV. 8 - Popolazione residente attiva in condizione professionale per sesso e professione

N. CLASSIFICAZIONE	PROFESSIONI	MF	M	N. CLASSIFICAZIONE	PROFESSIONI	MF	M
1	Professioni liberali, tecniche, scientifiche, e assimilate	129.624	75.139	1.74	Altri ingegneri	2.975	2.922
1.1	Professori, insegnanti, e assimilati	38.928	8.995	1.75	Architetti	1.033	843
1.11	Professori universitari e assimilati	1.775	1.174	1.76	Geometri e periti edili	2.576	2.515
1.12	Professori di scuola secondaria superiore e assimilati	5.191	1.960	1.77	Periti industriali, periti chimici, e assimilati	2.864	2.205
1.13	Professori di scuola media e assimilati	7.045	1.866	1.78	Disegnatori tecnici e cartografi	6.965	6.731
1.14	Insegnanti di scuola elementare e assimilati	17.241	1.432	1.79	Tecnici di impianti nucleari	53	41
1.15	Presidi, capi di istituti di istruzione, direttori didattici	465	245	1.8	Matematici, statistici, economisti e commercialisti	3.097	2.386
1.16	Insegnanti non altrove classificati	7.164	2.300	1.81	Matematici, statistici, economisti, sociologi	260	217
1.17	Cultori di discipline non altrove classificati	47	18	1.82	Commercialisti e assimilati	2.837	2.169
1.2	Scrittori, giornalisti, artisti, e assimilati	5.563	3.873	1.9	Impiegati tecnici	34.872	30.560
1.21	Scrittori, giornalisti e pubblicisti	1.177	914	1.91	Tecnici con mansioni direttive e di concetto (escluse le professioni agricole)	19.049	16.848
1.22	Pittori, scultori, e assimilati	1.809	1.240	1.92	Tecnici con mansioni esecutive (escluse le professioni agricole)	15.823	13.712
1.23	Registi, direttori artistici, coreografi e tecnici dello spettacolo	262	179	2	Professioni amministrative e assimilate	185.228	97.126
1.24	Musicisti, orchestrali, artisti lirici, attori	1.743	1.126	2.1	Imprenditori e direttori imprese e pubblica amministrazione	9.449	8.018
1.25	Artisti di varietà e assimilati	250	122	2.11	Imprenditori titolari e amministratori delegati di imprese industriali, dei trasporti, del credito e dei servizi	5.581	4.848
1.26	Atleti, allenatori, e assimilati	322	292	2.12	Imprenditori titolari e amministratori delegati di imprese commerciali	1.878	1.466
1.3	Membri del clero e assimilati	859	750	2.13	Imprenditori titolari e amministratori delegati di pubblici esercizi	364	267
1.31	Arcivescovi, vescovi diocesani e superiori generali	169	60	2.14	Direttori e categorie similari delle industrie, trasporti, credito e servizi	706	673
1.32	Parroci e altri sacerdoti addetti alla cura delle anime	627	627	2.15	Direttori e categorie similari del commercio	514	449
1.33	Ministri di culti non cattolici	63	63	2.16	Direttori e categorie similari dei pubblici esercizi	206	143
1.4	Medici, farmacisti, ostetriche, infermieri e tecnici sanitari	25.926	10.080	2.17	Direttori generali e categorie similari della pubblica amministrazione	200	172
1.41	Medici chirurghi generici	4.675	3.707	2.2	Impiegati amministrativi con mansioni direttive e di concetto	97.390	47.786
1.42	Medici chirurghi specialisti	1.063	676	2.21	Impiegati amministrativi con mansioni direttive e di concetto	69.035	35.554
1.43	Dentisti	405	371	2.22	Bibliotecari, impiegati di archivio, e assimilati	454	191
1.44	Farmacisti	1.084	510	2.23	Cancellieri e ufficiali giudiziari	272	173
1.45	Ostetriche	366	—	2.24	Capistazione e assimilati	618	539
1.46	Infermieri e assimilati	14.572	3.270	2.25	Titolari uffici postali, telegrafici, e assimilati	151	83
1.47	Operatori radiografici, ottici, odontotecnici, e assimilati	1.487	1.189	2.26	Analisti e programmatori di calcolatori elettronici e di macchine contabili	3.183	2.632
1.48	Assistenti, tecnici sanitari, e assimilati	2.274	357	2.27	Capitreno e assimilati	678	588
1.5	Magistrati, avvocati, notai	1.919	1.596	2.28	Cassieri di negozio	678	61
1.51	Magistrati e giuristi	257	210	2.29	Contabili, economisti, cassieri non altrove classificati	22.321	7.965
1.52	Avvocati e procuratori legali	1.495	1.240	2.3	Impiegati amministrativi con mansioni esecutive	67.359	30.421
1.53	Notai	167	146	2.31	Dattilografi e stenografi	4.303	462
1.6	Agronomi, veterinari e biologi	865	640	2.32	Operatori di macchine contabili e calcolatrici	602	274
1.61	Agronomi; periti agrari, forestali, zootecnici; e assimilati	390	317	2.33	Operatori di macchine perforatrici	928	264
1.62	Veterinari	264	236	2.34	Operatori di calcolatori elettronici, di macchine tradizionali, e assimilati	1.830	1.157
1.63	Biologi, zoologi, naturalisti	211	87	2.35	Fattorini e bigliettai	351	330
1.7	Fisici, chimici, ingegneri, geometri, periti industriali, disegnatori e cartografi	17.595	16.259				
1.71	Fisici, astronomi, geologi	126	114				
1.72	Chimici	654	553				
1.73	Ingegneri edili	349	335				

segue TAV. 8 — Popolazione residente attiva in condizione professionale per sesso e professione

N. CLASSIFICAZIONE	PROFESSIONI	MF	M	N. CLASSIFICAZIONE	PROFESSIONI	MF	M
2.36	Portalettere e fattorini postali	2.878	2.209	4.2	Fonditori, laminatori, e assimilati	6.863	5.849
2.37	Telefonisti e telegrafisti	2.347	998	4.21	Fonditori, fornaioli e formatori	4.190	3.649
2.38	Pesatori e misuratori	159	83	4.22	Laminatori e trafilatori	1.881	1.566
2.39	Impiegati amministrativi non altrove classificati	53.961	24.644	4.23	Galvanoplastieri, cementatori e temperatori	792	634
2.4	Membri dei corpi armati dello stato	2.276	2.276	4.3	Fabbriferrai, tornitori, incisori, orafi, argentieri, e assimilati	146.296	114.112
2.41	Ufficiali	798	798	4.31	Fabbriferrai e fucinatori	3.239	2.960
2.42	Sottufficiali	1.001	1.001	4.32	Alesatori, fresatori e tornitori	17.056	15.751
2.43	Graduati e militari di carriera	477	477	4.33	Finitori e pulitori di prodotti meccanici	4.107	3.496
2.5	Membri dei corpi di polizia e sicurezza interna	8.754	8.625	4.34	Utensilisti ed attrezzisti di officina	3.738	3.090
2.51	Ufficiali dei carabinieri, di polizia, della guardia di finanza, dei vigili del fuoco, e assimilati	319	305	4.35	Incisori di metalli, orafi e argentieri	612	447
2.52	Ispettori generali di P. S., questori, commissari di polizia, e assimilati	67	64	4.36	Operai metallurgici non altrove classificati	117.544	88.368
2.53	Sottufficiali dei carabinieri, di polizia, della guardia di finanza, dei vigili del fuoco, e assimilati	1.519	1.504	4.4	Meccanici montatori, riparatori, di precisione, e assimilati	68.201	51.622
2.54	Carabinieri, agenti di polizia, guardie di finanza, vigili del fuoco e assimilati	6.849	6.752	4.41	Meccanici generici e riparatori meccanici	29.330	25.900
3	Professioni inerenti all'agricoltura, alla silvicoltura, all'allevamento del bestiame e alla pesca	36.244	22.043	4.42	Meccanici montatori	32.044	20.189
3.1	Conduttori e direttori di aziende agricole, forestali e zootecniche	30.753	18.271	4.43	Meccanici e riparatori meccanici di protesi	583	481
3.11	Conduttori di aziende ad ordinamento produttivo misto e assimilati	24.473	14.273	4.44	Meccanici di precisione e orologiai	5.084	4.095
3.12	Conduttori di aziende ad ordinamento produttivo specializzato e assimilati	5.085	3.066	4.45	Lubrificatori e pulitori	1.160	957
3.13	Conduttori allevatori e assimilati	1.005	761	4.5	Carpentieri in ferro, saldatori, e assimilati	21.644	19.152
3.14	Direttori e categorie simili delle aziende agricole, forestali e zootecniche	190	171	4.51	Carpentieri in ferro	3.728	3.595
3.2	Lavoratori agricoli, conducenti di macchine agricole, pastori, e assimilati	5.208	3.552	4.52	Saldatori	7.567	6.771
3.21	Lavoratori agricoli generici	4.064	2.592	4.53	Lamieristi e ramai	10.349	8.786
3.22	Lavoratori agricoli specializzati	684	574	4.6	Frantumatori, cementieri e operai addetti alla lavorazione dei minerali non metalliferi	4.875	3.917
3.23	Conducenti di macchine agricole	109	92	4.61	Frantumatori, cementieri, e assimilati	266	228
3.24	Pastori e guardiani di animali	351	294	4.62	Tagliatori, levigatori, modellatori, di pietre, e assimilati	805	751
3.3	Lavoratori forestali e carbonai	207	178	4.63	Vetrai	2.073	1.501
3.31	Lavoratori forestali e boschivi	193	166	4.64	Ceramisti e terracottai	420	296
3.32	Carbonai	14	12	4.65	Fornaci di laterizi	888	856
3.4	Pescatori, cacciatori, e assimilati	76	42	4.66	Molatori, lucidatori e smerigliatori di pietre e vetro	111	69
3.41	Pescatori e assimilati	58	33	4.67	Incisori, decoratori, mosaicisti, di pietre, ceramiche e vetro	312	216
3.42	Cacciatori	18	9	5	Professioni inerenti alla trasformazione dei prodotti	83.283	48.115
4	Professioni inerenti alla estrazione ed alla lavorazione dei minerali e dei loro prodotti	248.959	195.614	5.1	Panettieri, pastai, dolciari, macellatori, casari, vinificatori, e assimilati	7.907	5.385
4.1	Sondatori, perforatori, minatori, e assimilati	1.080	962	5.11	Mugnai e risieri	271	220
4.11	Sondatori e perforatori	62	52	5.12	Panettieri e pastai	2.321	1.698
4.12	Minatori e cavatori	526	486	5.13	Pasticcieri, caramellai, e assimilati	2.262	1.281
4.13	Manovali di miniera e di cava	257	236	5.14	Zuccherieri	74	56
4.14	Operai addetti alla estrazione e alla preparazione dei minerali non altrove classificati	235	188	5.15	Macellatori, insaccatori, salatori, e assimilati	1.328	1.103
				5.16	Conservieri	245	131
				5.17	Casari	376	247
				5.18	Vinificatori, birrai, lavoratori delle acque minerali, delle bevande alcoliche e analcoliche	564	423
				5.19	Cernitori di prodotti agricoli e addetti alla lavorazione dei prodotti alimentari non altrove classificati	466	226

segue TAV. 8 — Popolazione residente attiva in condizione professionale per sesso e professione

N. CLASSIFICAZIONE	PROFESSIONI	MF	M	N. CLASSIFICAZIONE	PROFESSIONI	MF	M
5.2	Selezionatori, condizionatori e confezionatori del tabacco	206	108	5.77	Pirotecnici e artigieri	109	63
5.21	Condizionatori del tabacco	83	54	5.78	Profumisti, saponieri, e assimilati	152	55
5.22	Sigarai, sigarettai e altri confezionatori del tabacco	123	54	5.79	Sorveglianti di apparecchi chimici e altri addetti alle lavorazioni chimiche non altrove classificati	8.649	5.745
5.3	Filatori, tessitori, tintori, e assimilati	12.576	3.577	5.8	Cartai, cartotecnici, tipografi, legatori, fotografi, e assimilati	13.139	9.640
5.31	Cernitori, essiccatori, lavatori, cardatori, e assimilati	257	155	5.81	Cartai e cartonai	2.180	1.492
5.32	Filatori	1.136	234	5.82	Cartotecnici	1.753	964
5.33	Tessitori	1.706	500	5.83	Addetti alla lavorazione e fabbricazione della carta non altrove classificati	137	70
5.34	Finitori di filati e tessuti	681	192	5.84	Compositori	3.096	2.653
5.35	Candeggiatori e tintori di filati e tessuti	315	173	5.85	Impressori	646	577
5.36	Stampatori di tessuti	170	109	5.86	Litografi, zincografi	1.620	1.500
5.37	Operai tessili non altrove classificati	8.311	2.214	5.87	Fotografi e fototecnici	2.222	1.767
5.4	Maglieristi, sarti, cappellai, tappezzieri	13.848	4.170	5.88	Legatori	1.285	468
5.41	Biancheristi e camiciai	1.421	107	5.89	Addetti alle lavorazioni poligrafiche e di legatoria non altrove classificati	200	149
5.42	Maglieristi e calzettai	3.010	604	5.9	Verificatori, imballatori, e assimilati	2.843	1.287
5.43	Sarti e confezionatori di pellicce	5.748	1.671	5.91	Verificatori di prodotti	744	453
5.44	Cravattai, cappellai, guantai, e assimilati	275	88	5.92	Imballatori, inscatolatori, imbottiglieri, e assimilati	2.099	834
5.45	Ricamatrici, ornatori, e assimilati	722	61	6	Professioni inerenti alle costruzioni edili e all'installazione ed esercizio impianti elettricità, gas, acqua	69.690	64.333
5.46	Bottonieri e assimilati	944	619	6.1	Capimastri, muratori, decoratori, conduttori di macchine edili, e assimilati	36.404	34.268
5.47	Tappezzieri e materassai	1.250	922	6.11	Capimastri	968	938
5.48	Lavoratori dell'abbigliamento e dell'arredamento non altrove classificati	478	98	6.12	Muratori	19.432	18.569
5.5	Conciatori, calzolai, pellettieri, e assimilati	3.891	2.163	6.13	Armatori cementisti e ferraioli	445	434
5.51	Conciatori e tintori di pelli, similpelli e cuoio	829	417	6.14	Stuccatori, decoratori, pittori edili	5.078	4.822
5.52	Calzolai	1.453	960	6.15	Pavimentatori edili, stradali, e assimilati	2.025	1.986
5.53	Borsettai, valigiai, e assimilati	703	352	6.16	Armatori di gallerie, di linee ferrotramviarie, e assimilati	135	129
5.54	Addetti alla lavorazione delle pelli, similpelli e del cuoio non altrove classificati	906	434	6.17	Conduttori di macchine edili e assimilati	1.967	1.915
5.6	Segatori, tornitori, falegnami, mobiliari, e assimilati	11.845	10.464	6.18	Cantonieri stradali e ferroviari	1.125	1.051
5.61	Segatori e piallatori del legname	423	292	6.19	Manovali edili, sterratori, e assimilati	5.229	4.424
5.62	Falegnami e mobiliari in legno e formica	7.037	6.395	6.2	Elettricisti, elettrotecnici, radiotecnici, e assimilati	26.256	23.267
5.63	Tornitori, intagliatori, incisori, del legno, e assimilati	180	138	6.21	Centralisti e cabinisti	1.094	894
5.64	Liutai e assimilati	199	146	6.22	Elettricisti	13.798	13.083
5.65	Bottai, carradori, e assimilati	91	79	6.23	Elettrotecnici	7.632	6.049
5.66	Carpentieri in legno	2.556	2.530	6.24	Tecnici della radio, della televisione, del cinema e operatori di proiezione	1.117	979
5.67	Mobiliari in canna, vimini e giunchi, cestai, canestrai, stuoiai, e assimilati	128	78	6.25	Installatori impianti di telecomunicazione	2.195	1.930
5.68	Verniciatori e lucidatori del legno e paglia	356	303	6.26	Addetti alla installazione ed esercizio di impianti elettrici non altrove classificati	420	332
5.69	Addetti alla lavorazione del legno e dei materiali legnosi non altrove classificati	875	503	6.3	Gasisti, idraulici e termoidraulici	7.030	6.798
5.7	Analizzatori, petrolieri, gommai, profumisti, e assimilati	17.028	11.321	6.31	Posatori di tubi	797	788
5.71	Analizzatori, campionatori, dosatori, e assimilati	1.278	963	6.32	Gasisti	303	295
5.72	Coloristi	166	137	6.33	Idraulici, stagnini e termoidraulici	5.054	4.874
5.73	Petrolieri	94	66	6.34	Conduttori di impianti termici e assimilati	876	841
5.74	Gommai	4.088	3.103				
5.75	Plasticisti	2.450	1.162				
5.76	Fiammiferai	42	27				

segue TAV. 8 — Popolazione residente attiva in condizione professionale per sesso e professione

N. CLASSIFICAZIONE	PROFESSIONI	MF	M	N. CLASSIFICAZIONE	PROFESSIONI	MF	M
7	Professioni inerenti al commercio e ai pubblici esercizi	111.550	59.337	8.32	Motoristi di aviazione a terra	48	46
7.1	Esercenti di negozio e assimilati	54.894	28.424	8.33	Addetti ai trasporti aerei non altrove classificati	77	73
7.11	Commercianti e esercenti di negozio	45.604	22.885	8.4	Noleggiatori di mezzi di trasporto, spedizionieri e altri lavoratori delle attività ausiliarie dei trasporti non altrove classificati	201	171
7.12	Esercenti di edicole e negozi di giornali	543	278	8.41	Noleggiatori di mezzi di trasporto	104	87
7.13	Commercianti ambulanti	8.747	5.261	8.42	Spedizionieri e sdoganatori	89	79
7.2	Assistenti di vendita, commessi, rappresentanti di commercio, e assimilati	33.977	19.977	8.43	Palombari e assimilati	8	5
7.21	Assistenti di vendita e assimilati	700	465	8.5	Facchini e altri lavoratori dei trasporti non altrove classificati	3.446	2.867
7.22	Commessi di vendita e banconieri	17.613	5.917	8.51	Facchini, caricatori e scaricatori	2.310	2.026
7.23	Rappresentanti di commercio, viaggiatori, mediatori, e assimilati	11.882	10.556	8.52	Lavoratori dei trasporti non altrove classificati	1.136	841
7.24	Rappresentanti e mediatori del credito e assicurazioni, dei trasporti e dei servizi	2.640	2.097	9	Professioni inerenti ai servizi	62.383	23.860
7.25	Altri lavoratori del commercio non altrove classificati	1.142	942	9.1	Esercenti e gestori di cinema, teatri e simili e di agenzie per la fornitura di servizi	384	270
7.3	Esercenti alberghi, caffè, e assimilati	8.485	4.419	9.11	Esercenti e gestori di cinema, teatri e simili	234	156
7.31	Esercenti alberghi, ristoranti e assimilati	3.028	1.532	9.12	Esercenti e gestori di agenzie per la fornitura di servizi	150	114
7.32	Esercenti di bar, caffè, e assimilati	5.457	2.887	9.2	Assistenti sociali, interpreti, traduttori, grafologi	1.645	329
7.4	Portieri, cuochi, camerieri di pubblici esercizi, baristi, e assimilati	14.194	6.517	9.21	Assistenti sociali	893	140
7.41	Portieri di alberghi, di pubblici esercizi, e assimilati	249	186	9.22	Interpreti e traduttori	571	121
7.42	Cuochi di alberghi, di pubblici esercizi, e assimilati	4.555	2.035	9.23	Grafologi e assimilati	181	68
7.43	Camerieri di alberghi e assimilati	697	268	9.3	Indossatori, assistenti di volo, guide turistiche, e assimilati	251	114
7.44	Camerieri di ristoranti, caffè, e assimilati	3.525	1.191	9.31	Indossatori	101	48
7.45	Baristi e assimilati	2.902	1.737	9.32	Fotomodelle e modelle artistiche	39	17
7.46	Guardarobieri, fattorini, inservienti di pubblici esercizi, e assimilati	2.266	1.100	9.33	Assistenti di volo e guide turistiche	111	49
8	Professioni inerenti ai trasporti	33.718	32.356	9.4	Barbieri, parrucchieri, smacchiatori, e assimilati	11.768	3.109
8.1	Macchinisti ferroviari, conducenti di tramvie, autisti, e assimilati	29.545	28.854	9.41	Barbieri, parrucchieri, manicure, e assimilati	9.133	2.705
8.11	Macchinisti ferroviari e assimilati	2.268	2.168	9.42	Smacchiatori, tintori, e assimilati	2.635	404
8.12	Conducenti di tramvie e simili	1.143	1.136	9.5	Spazzini, pulitori, e assimilati	4.390	2.852
8.13	Deviatori, manovratori, frenatori, ferroviari e tramviari	1.896	1.810	9.51	Spazzini, disinfestatori, e assimilati	4.068	2.645
8.14	Autisti	22.250	21.791	9.52	Pulitori, lavaggiatori di veicoli, e assimilati	322	207
8.15	Gruisti, carropontisti, e assimilati	1.794	1.783	9.6	Domestici, portieri, bidelli, guardiani, e assimilati	43.331	16.731
8.16	Conducenti di veicoli a trazione animale e assimilati	20	19	9.61	Domestici	8.810	715
8.17	Addetti ai trasporti terrestri non altrove classificati	174	147	9.62	Portieri di abitazione	2.997	607
8.2	Ufficiali di coperta, motoristi e fuochisti navali, conducenti di imbarcazioni, e assimilati	303	257	9.63	Commessi, uscieri, bidelli, inservienti di uffici pubblici e privati	26.528	10.927
8.21	Ufficiali di coperta, di macchina e piloti di porto	118	91	9.64	Sagrestani	38	22
8.22	Macchinisti, motoristi e fuochisti navali	138	121	9.65	Guardiani, custodi di aziende, guardie campestri, e assimilati	4.958	4.460
8.23	Addetti alla conduzione di imbarcazioni a motore, a remi, a vela	8	6	9.7	Addetti ai servizi non altrove classificati	559	418
8.24	Marittimi di coperta e assimilati	39	39	9.71	Addetti ai servizi non altrove classificati	559	418
8.3	Piloti, motoristi di bordo, motoristi a terra, addetti ai trasporti aerei non altrove classificati	223	207	9.9	Professioni non altrove classificabili	55	37
8.31	Piloti di aeromobili, motoristi di bordo, e assimilati	98	88	9.91	Professioni non altrove classificabili	55	37
				TOTALE		960.679	617.923

TAV. 9 - Popolazione residente attiva in condizione professionale per sesso e categoria socio-professionale

N. CLASSIFI- CAZIONE	CATEGORIE SOCIO-PROFESSIONALI	MASCHI	FEMMINE	TOTALE
01	Imprenditori e lavoratori in proprio nell'agricoltura, nella silvicoltura, nell'allevamento e nella pesca	18.204	12.495	30.699
02	Altri lavoratori agricoli	3.839	1.706	5.545
03	Imprenditori e lavoratori in proprio nelle professioni liberali e affini	10.447	2.565	13.012
04	Imprenditori nell'industria, nell'edilizia, nel commercio, nei trasporti e nei servizi	10.149	2.691	12.840
05	Lavoratori in proprio nell'industria, nell'edilizia, nel commercio, nei trasporti e nei servizi	85.836	44.345	130.181
06	Dirigenti industriali e commerciali, alti funzionari dell'apparato legislativo e dell'amministrazione statale	1.437	189	1.626
07	Lavoratori dipendenti nelle professioni liberali e affini	33.207	48.403	81.610
08	Capi ufficio e responsabili di personale amministrativo, di addetti alle vendite e ai servizi; funzionari statali con responsabilità amministrative	38.575	34.681	73.256
09	Personale amministrativo, addetto alle vendite e ai servizi	87.018	101.887	188.905
10	Intermedi: capisquadra e sorveglianti di operai (dipendenti)	34.464	4.538	39.002
11	Operai specializzati e qualificati (dipendenti)	285.890	87.929	373.819
12	Manovali (dipendenti)	6.544	1.309	7.853
13	Forze armate (militari di carriera e militari in servizio di leva)	14.346	—	14.346
14	Persone economicamente attive non classificate altrove	37	18	55
	TOTALE	629.993	342.756	972.749

TAV. 10 - Popolazione residente occupata per ramo di attività economica, ore lavorate e posizione nella professione

RAMI DI ATTIVITÀ ECONOMICA	ORE LAVORATE							TOTALE
	Nessuna	meno di 15	da 15 a 24	da 25 a 34	da 35 a 39	40	oltre 40	
A — DIPENDENTI								
Agricoltura, caccia, foreste e pesca	723	91	145	143	259	2.909	1.377	5.647
Energia, gas e acqua	571	67	52	53	235	9.091	501	10.570
<i>Estrazione combustibili, industria petrolifera</i>	76	8	13	9	54	966	107	1.233
<i>Energia elettrica, gas e acqua</i>	495	59	39	44	181	8.125	394	9.337
Industrie estrattive, manifatturiere per trasformazione minerali; industrie chimiche	1.973	191	319	251	675	21.409	1.985	26.803
Industrie manifatturiere per lavorazione metalli, meccanica precisione	26.447	1.715	1.991	1.611	4.235	230.118	13.965	280.082
Industrie manifatturiere alimentari, tessili, abbigliamento, mobilio, altre	7.897	635	1.348	934	2.625	67.296	5.072	85.807
Industrie costruzioni e installazioni impianti edilizia	3.098	321	416	416	1.272	25.559	3.352	34.434
Commercio, pubblici esercizi, riparazioni beni di consumo e veicoli	6.048	844	2.701	1.302	1.906	42.248	10.403	65.452
<i>Commercio, pubblici esercizi e alberghi</i>	5.126	745	2.570	1.168	1.736	36.004	9.338	56.687
<i>Riparazioni beni consumo e veicoli</i>	922	99	131	134	170	6.244	1.065	8.765
Trasporti e comunicazioni	3.273	320	288	440	8.031	26.318	4.099	42.769
Credito e assicurazioni, servizi ad imprese, noleggio	2.484	384	861	531	10.471	21.544	3.209	39.484
<i>Credito e assicurazione</i>	1.114	160	161	145	9.060	8.085	979	19.704
<i>Servizi prestati alle imprese, noleggio</i>	1.370	224	700	386	1.411	13.459	2.230	19.780
Pubblica amministrazione, servizi pubblici e privati	16.413	3.105	20.430	14.579	26.858	55.916	17.220	154.521
<i>Pubblica amministrazione</i>	3.527	234	199	494	10.401	13.723	6.996	35.574
<i>Servizi pubblici e privati</i>	12.886	2.871	20.231	14.085	16.457	42.193	10.224	118.947
TOTALE	68.927	7.673	28.551	20.260	56.567	502.408	61.183	745.569
B — INDIPENDENTI								
Agricoltura, caccia, foreste e pesca	3.134	480	607	1.011	550	4.548	20.399	30.729
Energia, gas e acqua	3	—	—	2	—	16	25	46
<i>Estrazione combustibili, industria petrolifera</i>	—	—	—	—	—	1	—	1
<i>Energia elettrica, gas e acqua</i>	3	—	—	2	—	15	25	45
Industrie estrattive, manifatturiere per trasformazione minerali; industrie chimiche	154	33	30	50	26	595	603	1.491
Industrie manifatturiere per lavorazione metalli, meccanica precisione	1.070	221	240	316	195	5.513	5.278	12.833
Industrie manifatturiere alimentari, tessili, abbigliamento, mobilio, altre	1.124	238	325	393	268	4.162	5.248	11.758
Industrie costruzioni e installazioni impianti edilizia	1.478	173	198	427	390	7.369	4.271	14.306
Commercio, pubblici esercizi, riparazioni beni di consumo e veicoli	9.021	2.057	1.659	2.493	2.185	21.330	46.201	84.946
<i>Commercio, pubblici esercizi e alberghi</i>	8.538	1.950	1.577	2.387	2.096	19.080	43.374	79.002
<i>Riparazioni beni consumo e veicoli</i>	483	107	82	106	89	2.250	2.827	5.944
Trasporti e comunicazioni	939	149	128	194	125	2.422	2.889	6.846
Credito e assicurazioni, servizi ad imprese, noleggio	1.633	215	319	409	378	3.700	3.861	10.515
<i>Credito e assicurazione</i>	99	21	23	25	40	360	272	840
<i>Servizi prestati alle imprese, noleggio</i>	1.534	194	296	384	338	3.340	3.589	9.675
Pubblica amministrazione, servizi pubblici e privati	1.779	457	576	812	395	4.360	4.706	13.085
<i>Pubblica amministrazione</i>	—	—	—	—	—	—	—	—
<i>Servizi pubblici e privati</i>	1.779	457	576	812	395	4.360	4.706	13.085
TOTALE	20.335	4.023	4.082	6.107	4.512	54.015	93.481	186.555

TAV. 11 - Popolazione residente in età da 14 anni in poi non occupata, per sesso e numero di ore lavorate

ORE LAVORATE	DISOCCUPATI IN CERCA DI NUOVA OCCUPAZIONE		IN CERCA DI PRIMA OCCUPAZIONE		CASALINGHE	STUDENTI		RITIRATI DAL LAVORO		IN ALTRA CONDIZIONE NON PROFESSIONALE		TOTALE	
	MF	M	MF	M		MF	M	MF	M	MF	M	MF	M
Meno di 15	240	113	320	127	620	338	165	572	278	145	79	2.235	762
Da 15 a 24	207	78	98	34	326	430	226	310	177	81	36	1.452	551
Da 25 a 34	130	52	94	39	214	1.742	757	214	132	55	28	2.449	1.008
Da 35 a 39	190	83	67	25	92	767	448	101	65	51	35	1.268	656
40	2.644	1.518	467	291	786	340	228	1.168	826	318	251	5.723	3.114
Oltre 40	493	276	230	131	2.470	202	103	565	326	130	78	4.090	914
TOTALE	3.904	2.120	1.276	647	4.508	3.819	1.927	2.930	1.804	780	507	17.217	7.005

TAV. 12 - Popolazione residente in età da 19 anni in poi per sesso,

CONDIZIONE NELL'OTTOBRE 1981	LUOGO DI RESIDENZA													
	STESSO COMUNE DI RESIDENZA						ALTRO COMUNE DELLA STESSA PROVINCIA DI RESIDENZA						ALTRA PROVIN REGIONE	
	CONDIZIONE PROFESSIONALE 1976				CONDIZIONE NON PROFESSIO- NALE '76	TOTALE	CONDIZIONE PROFESSIONALE 1976				CONDIZIONE NON PROFESSIO- NALE '76	TOTALE	CONDIZIONE PRO	
	Agricol- tura	Industrie	Altre attività	Disoc- cupati			Agricol- tura	Industrie	Altre attività	Disoc- cupati			Agricol- tura	Industrie
Cond. professionale	28.495	352.418	317.198	21.611	105.736	825.458	972	29.411	27.556	2.168	10.408	70.515	148	1.637
OCCUPATI	28.381	345.708	311.611	16.935	100.425	803.060	954	28.688	26.933	1.859	9.926	68.360	147	1.586
Agricoltura	24.996	2.683	2.769	194	2.580	33.222	645	223	250	28	213	1.359	90	22
Industrie	2.029	305.397	57.593	8.282	41.799	415.100	176	24.106	5.841	893	3.925	34.941	25	1.239
Altre attività	1.356	37.628	251.249	8.459	56.046	354.738	133	4.359	20.842	938	5.788	32.060	32	325
DISOCCUPATI	114	6.710	5.587	4.676	5.311	22.398	18	723	623	309	482	2.155	1	51
Cond. non professionale	5.580	52.027	43.792	3.306	655.759	760.464	192	3.210	3.778	285	28.299	35.764	47	197
TOTALE	34.075	404.445	360.990	24.917	761.495	1.585.922	1.164	32.621	31.334	2.453	38.707	106.279	195	1.834
Cond. professionale	17.544	268.490	190.011	10.784	43.488	530.317	644	21.420	16.645	1.076	3.963	43.748	103	1.209
OCCUPATI	17.474	263.941	186.760	8.366	41.460	518.001	629	21.013	16.362	952	3.852	42.808	102	1.190
Agricoltura	14.886	2.128	1.927	121	1.032	20.094	373	172	169	19	66	799	57	14
Industrie	1.623	233.791	46.326	4.590	21.432	307.762	147	17.615	4.528	494	1.841	24.625	21	938
Altre attività	965	28.022	138.507	3.655	18.996	190.145	109	3.226	11.665	439	1.945	17.384	24	238
DISOCCUPATI	70	4.549	3.251	2.418	2.028	12.316	15	407	283	124	111	940	1	19
Cond. non professionale	2.973	36.166	21.402	1.439	162.071	224.051	94	1.520	1.076	59	5.598	8.347	22	60
TOTALE	20.517	304.656	211.413	12.223	205.559	754.368	738	22.940	17.721	1.135	9.561	52.095	125	1.269
Cond. professionale	10.951	83.928	127.187	10.827	62.248	295.141	328	7.991	10.911	1.092	6.445	26.767	45	428
OCCUPATI	10.907	81.767	124.851	8.569	58.965	285.059	325	7.675	10.571	907	6.074	25.552	45	396
Agricoltura	10.110	555	842	73	1.548	13.128	272	51	81	9	147	560	33	8
Industrie	406	71.606	11.267	3.692	20.367	107.338	29	6.491	1.313	399	2.084	10.316	4	301
Altre attività	391	9.606	112.742	4.804	37.050	164.593	24	1.133	9.177	499	3.843	14.676	8	87
DISOCCUPATI	44	2.161	2.336	2.258	3.283	10.082	3	316	340	185	371	1.215	—	32
Cond. non professionale	2.607	15.861	22.390	1.867	493.688	536.413	98	1.690	2.702	226	22.701	27.417	25	137
TOTALE	13.558	99.789	149.577	12.694	555.936	831.554	426	9.681	13.613	1.318	29.146	54.184	70	565

T O

M A

F E M

luogo di residenza nel 1976, condizione nel 1976 e nel 1981

NELL'OTTOBRE 1976

CIA DELLA STESSA DI RESIDENZA				PROVINCIA DI ALTRA REGIONE						ESTERO						TOTALE
FESSIONALE 1976		CONDIZIONE NON PROFESSIONALE '76	TOTALE	CONDIZIONE PROFESSIONALE 1976				CONDIZIONE NON PROFESSIONALE '76	TOTALE	CONDIZIONE PROFESSIONALE 1976				CONDIZIONE NON PROFESSIONALE '76	TOTALE	
Altre attività	Disoccupati			Agricoltura	Industrie	Altre attività	Disoccupati			Agricoltura	Industrie	Altre attività	Disoccupati			
2.325	137	1.307	5.554	503	4.979	8.435	2.386	10.232	26.535	54	1.578	1.436	118	799	3.985	932.047
2.286	122	1.238	5.379	461	4.761	8.104	2.123	9.747	25.196	52	1.498	1.351	84	736	3.721	905.716
20	4	20	156	73	27	47	12	45	204	35	13	13	1	3	65	35.006
304	39	294	1.901	213	3.819	1.536	960	2.860	9.388	6	1.232	306	36	261	1.841	463.171
1.962	79	924	3.322	175	915	6.521	1.151	6.842	15.604	11	253	1.032	47	472	1.815	407.539
39	15	69	175	42	218	331	263	485	1.339	2	80	85	34	63	264	26.331
351	39	3.038	3.672	265	586	1.198	411	16.017	18.477	22	293	428	23	3.326	4.092	822.469
2.676	176	4.345	9.226	768	5.565	9.633	2.797	26.249	45.012	76	1.871	1.864	141	4.125	8.077	1.754.516

T A L E

S C H I

1.218	64	565	3.159	382	4.242	5.954	1.725	6.453	18.756	45	1.346	878	62	310	2.641	598.621
1.202	57	553	3.104	367	4.118	5.781	1.572	6.279	18.117	44	1.299	835	45	284	2.507	584.537
14	2	11	98	41	22	37	7	22	129	27	11	10	1	2	51	21.171
222	19	172	1.372	189	3.320	1.373	794	1.961	7.637	6	1.082	244	23	130	1.485	342.881
966	36	370	1.634	137	776	4.371	771	4.296	10.351	11	206	581	21	152	971	220.485
16	7	12	55	15	124	173	153	174	639	1	47	43	17	26	134	14.084
91	8	772	953	55	211	320	256	3.008	3.850	15	137	114	6	979	1.251	238.452
1.309	72	1.337	4.112	437	4.453	6.274	1.981	9.461	22.606	60	1.483	992	68	1.289	3.892	837.073

M I N E

1.107	73	742	2.395	121	737	2.481	661	3.779	7.779	9	232	558	56	489	1.344	333.426
1.084	65	685	2.275	94	643	2.323	551	3.468	7.079	8	199	516	39	452	1.214	321.179
6	2	9	58	32	5	10	5	23	75	8	2	3	—	1	14	13.835
82	20	122	529	24	499	163	166	899	1.751	—	150	62	13	131	356	120.290
996	43	554	1.688	38	139	2.150	380	2.546	5.253	—	47	451	26	320	844	187.054
23	8	57	120	27	94	158	110	311	700	1	33	42	17	37	130	12.247
260	31	2.266	2.719	210	375	878	155	13.009	14.627	7	156	314	17	2.347	2.841	584.017
1.367	104	3.008	5.114	331	1.112	3.359	816	16.788	22.406	16	388	872	73	2.836	4.185	917.443

TAV. 13 - Stranieri residenti per classe di età e sesso; condizione professionale per settore di attività economica e posizione nella professione; condizione non professionale

CONDIZIONI	CLASSI DI ETÀ (anni)											TOTALE
	Meno di 5	5-9	10-14	15-19	20-24	25-29	30-34	35-44	45-54	55-64	65 e più	
A — MASCHI												
Condizione professionale	—	—	1	31	101	177	248	318	210	116	25	1.227
AGRICOLTURA	—	—	1	1	2	4	4	6	10	4	3	35
Indipendenti	—	—	—	—	1	2	3	4	7	3	3	23
Dipendenti	—	—	1	1	1	2	1	2	3	1	—	12
- di cui operai e assimilati	—	—	1	1	1	2	1	—	2	1	—	9
INDUSTRIE	—	—	—	14	44	66	112	175	109	47	6	573
Indipendenti	—	—	—	1	5	6	12	17	14	7	4	66
Dipendenti	—	—	—	13	39	60	100	158	95	40	2	507
- di cui operai e assimilati	—	—	—	13	33	37	43	72	56	24	1	279
COMMERCIO	—	—	—	13	23	36	50	44	29	19	8	222
Indipendenti	—	—	—	1	6	14	17	23	14	12	8	95
Dipendenti	—	—	—	12	17	22	33	21	15	7	—	127
- di cui operai e assimilati	—	—	—	11	9	12	18	8	7	3	—	68
ALTRE ATTIVITA'	—	—	—	3	32	71	82	93	62	46	8	397
Indipendenti	—	—	—	—	2	16	22	28	15	13	6	102
Dipendenti	—	—	—	3	30	55	60	65	47	33	2	295
- di cui operai e assimilati	—	—	—	1	10	15	16	20	8	8	—	78
Condizione non professionale	202	188	264	180	263	215	83	45	25	61	209	1.735
In cerca di prima occupazione	—	—	5	23	17	25	18	11	—	—	—	99
Scolari e studenti	—	150	250	126	228	175	49	6	—	—	—	984
Ritirati dal lavoro	—	—	—	—	—	1	—	3	8	47	191	250
Altri	202	38	9	31	18	14	16	25	17	14	18	402
TOTALE	202	188	265	211	364	392	331	363	235	177	234	2.962
B — FEMMINE												
Condizione professionale	—	—	—	27	115	159	155	229	110	40	19	854
AGRICOLTURA	—	—	—	1	3	—	3	5	3	2	1	18
Indipendenti	—	—	—	1	1	—	3	4	3	1	1	14
Dipendenti	—	—	—	—	2	—	—	1	—	1	—	4
- di cui operai e assimilati	—	—	—	—	2	—	—	1	—	1	—	4
INDUSTRIE	—	—	—	5	35	34	45	63	23	10	2	217
Indipendenti	—	—	—	—	—	3	3	4	4	—	—	14
Dipendenti	—	—	—	5	35	31	42	59	19	10	2	203
- di cui operai e assimilati	—	—	—	5	15	7	17	31	13	6	—	94
COMMERCIO	—	—	—	5	15	27	18	33	24	7	4	133
Indipendenti	—	—	—	1	4	12	7	16	14	5	4	63
Dipendenti	—	—	—	4	11	15	11	17	10	2	—	70
- di cui operai e assimilati	—	—	—	3	3	7	1	5	5	2	—	26
ALTRE ATTIVITA'	—	—	—	16	62	98	89	128	60	21	12	486
Indipendenti	—	—	—	1	4	8	12	8	5	2	1	41
Dipendenti	—	—	—	15	58	90	77	120	55	19	11	445
- di cui operai e assimilati	—	—	—	12	24	44	30	54	33	12	10	219
Condizione non professionale	199	215	218	167	177	164	149	243	185	189	315	2.221
In cerca di prima occupazione	—	—	3	30	28	18	15	8	1	—	—	103
Scolari e studenti	—	182	205	112	69	38	6	4	—	—	—	616
Casalinghe	—	—	—	21	72	93	113	206	155	111	113	884
Ritirati dal lavoro	—	—	—	—	1	—	3	4	13	56	165	242
Altri	199	33	10	4	7	15	12	21	16	22	37	376
TOTALE	199	215	218	194	292	323	304	472	295	229	334	3.075
C — TOTALE												
Condizione professionale	—	—	1	58	216	336	403	547	320	156	44	2.081
AGRICOLTURA	—	—	1	2	5	4	7	11	13	6	4	53
Indipendenti	—	—	—	1	2	2	6	8	10	4	4	37
Dipendenti	—	—	1	1	3	2	1	3	3	2	—	16
- di cui operai e assimilati	—	—	1	1	3	2	1	1	2	2	—	13
INDUSTRIE	—	—	—	19	79	100	157	238	132	57	8	790
Indipendenti	—	—	—	1	5	9	15	21	18	7	4	80
Dipendenti	—	—	—	18	74	91	142	217	114	50	4	710
- di cui operai e assimilati	—	—	—	18	48	44	60	103	69	30	1	373
COMMERCIO	—	—	—	18	38	63	68	77	53	26	12	355
Indipendenti	—	—	—	2	10	26	24	39	28	17	12	158
Dipendenti	—	—	—	16	28	37	44	38	25	9	—	197
- di cui operai e assimilati	—	—	—	14	12	19	19	13	12	5	—	94
ALTRE ATTIVITA'	—	—	—	19	94	169	171	221	122	67	20	883
Indipendenti	—	—	—	1	6	24	34	36	20	15	7	143
Dipendenti	—	—	—	18	88	145	137	185	102	52	13	740
- di cui operai e assimilati	—	—	—	13	34	59	46	74	41	20	10	297
Condizione non professionale	401	403	482	347	440	379	232	288	210	250	524	3.956
In cerca di prima occupazione	—	—	8	53	45	43	33	19	1	—	—	202
Scolari e studenti	—	332	455	238	297	213	55	10	—	—	—	1.600
Casalinghe	—	—	—	21	72	93	113	206	155	111	113	884
Ritirati dal lavoro	—	—	—	—	1	1	3	7	21	103	356	492
Altri	401	71	19	35	25	29	28	46	33	36	55	778
TOTALE	401	403	483	405	656	715	635	835	530	406	568	6.037

TAV. 14 - Famiglie residenti per ampiezza e tipo della famiglia

TIPO DELLA FAMIGLIA	FAMIGLIE CON COMPONENTI									
	1	2	3	4	5	6	7 e più		TOTALE	
							Famiglie	Componenti	Famiglie	Componenti
A — FAMIGLIE IN COMPLESSO										
Tipo A	186.543	5.991	558	138	25	10	9	86	193.274	201.022
Tipo B	—	164.593	453	36	7	—	1	7	165.090	330.731
Tipo C	—	30.921	194.471	151.617	36.653	8.495	4.335	32.985	426.492	1.518.943
C 1	—	—	180.054	147.151	35.308	8.053	4.087	31.063	374.653	1.384.687
C 2	—	6.855	4.731	1.798	540	188	94	716	14.206	39.639
C 3	—	24.066	9.686	2.668	805	254	154	1.206	37.633	94.617
Tipo D	—	22.260	17.224	16.796	12.589	4.107	2.143	16.657	75.119	267.620
D 1	—	—	7.293	733	134	25	14	106	8.199	25.737
D 1.1	—	—	4.411	358	30	6	7	52	4.812	14.903
D 1.2	—	—	2.882	375	104	19	7	54	3.387	10.834
D 2	—	—	—	10.427	10.302	3.483	1.739	13.464	25.951	127.580
D 2.1	—	—	—	6.972	7.014	2.035	812	6.102	16.833	81.270
D 2.2	—	—	—	3.455	3.288	1.448	927	7.362	9.118	46.310
D 3	—	—	2.923	2.675	1.015	273	172	1.353	7.058	27.535
D 3.1	—	—	388	407	205	63	39	305	1.102	4.500
D 3.2	—	—	2.535	2.268	810	210	133	1.048	5.956	23.035
D 4	—	—	2.806	1.997	815	232	167	1.334	6.017	23.207
D 4.1	—	—	789	474	156	49	30	235	1.498	5.572
D 4.2	—	—	2.017	1.523	659	183	137	1.099	4.519	17.635
D 5	—	—	530	4	1	—	—	—	535	1.611
D 6	—	373	12	—	1	—	—	—	386	787
D 7	—	8.114	122	7	1	—	1	14	8.245	16.641
D 8	—	—	3	—	—	—	—	—	3	9
D 9	—	13.773	3.535	953	320	94	50	386	18.725	44.513
TOTALE	186.543	223.765	212.706	168.587	49.274	12.612	6.488	49.735	859.975	2.318.316
B — FAMIGLIE CON MEMBRI AGGREGATI										
Tipo A	—	5.991	558	138	25	10	9	86	6.731	14.479
Tipo B	—	—	453	36	7	—	1	7	497	1.545
Tipo C	—	—	2.375	1.633	867	277	163	1.263	5.315	20.917
C 1	—	—	—	426	449	119	80	615	1.074	5.278
C 2	—	—	1.666	854	294	111	51	394	2.976	10.944
C 3	—	—	709	353	124	47	32	254	1.265	4.695
Tipo D	—	—	330	248	213	117	106	831	1.014	4.580
D 1	—	—	—	28	12	1	1	7	42	185
D 1.1	—	—	—	15	6	—	—	—	21	90
D 1.2	—	—	—	13	6	1	1	7	21	95
D 2	—	—	—	—	75	64	60	444	199	1.203
D 2.1	—	—	—	—	29	31	26	187	86	518
D 2.2	—	—	—	—	46	33	34	257	113	685
D 3	—	—	—	83	54	20	16	140	173	862
D 3.1	—	—	—	37	22	7	4	35	70	335
D 3.2	—	—	—	46	32	13	12	105	103	527
D 4	—	—	—	56	45	19	22	175	142	738
D 4.1	—	—	—	17	17	7	7	57	48	252
D 4.2	—	—	—	39	28	12	15	118	94	486
D 5	—	—	—	4	1	—	—	—	5	21
D 6	—	—	—	11	1	—	—	—	12	38
D 7	—	—	119	7	1	—	1	14	128	404
D 8	—	—	—	—	—	—	—	—	—	—
D 9	—	—	200	70	24	13	6	51	313	1.129
TOTALE	—	5.991	3.716	2.055	1.112	404	279	2.187	13.557	41.521
C — FAMIGLIE SENZA MEMBRI AGGREGATI										
Tipo A	186.543	—	—	—	—	—	—	—	186.543	186.543
Tipo B	—	164.593	—	—	—	—	—	—	164.593	329.186
Tipo C	—	30.921	192.096	149.984	35.786	8.218	4.172	31.722	421.177	1.498.026
C 1	—	—	180.054	146.725	34.859	7.934	4.007	30.448	373.579	1.379.409
C 2	—	6.855	3.065	944	246	77	43	322	11.230	28.695
C 3	—	24.066	8.977	2.315	681	207	122	952	36.368	89.922
Tipo D	—	22.260	16.894	16.548	12.376	3.990	2.037	15.826	74.105	263.040
D 1	—	—	7.293	705	122	24	13	99	8.157	25.552
D 1.1	—	—	4.411	343	24	6	7	52	4.791	14.813
D 1.2	—	—	2.882	362	98	18	6	47	3.366	10.739
D 2	—	—	—	10.427	10.227	3.419	1.679	13.020	25.752	126.377
D 2.1	—	—	—	6.972	6.985	2.004	786	5.915	16.747	80.752
D 2.2	—	—	—	3.455	3.242	1.415	893	7.105	9.005	45.625
D 3	—	—	2.923	2.592	961	253	156	1.213	6.885	26.673
D 3.1	—	—	388	370	183	56	35	270	1.032	4.165
D 3.2	—	—	2.535	2.222	778	197	121	943	5.853	22.508
D 4	—	—	2.806	1.941	770	213	145	1.159	5.875	22.469
D 4.1	—	—	789	457	139	42	23	178	1.450	5.320
D 4.2	—	—	2.017	1.484	631	171	122	981	4.425	17.149
D 5	—	—	530	—	—	—	—	—	530	1.590
D 6	—	373	1	—	—	—	—	—	374	749
D 7	—	8.114	3	—	—	—	—	—	8.117	16.237
D 8	—	—	3	—	—	—	—	—	3	9
D 9	—	13.773	3.335	883	296	81	44	335	18.412	43.384
TOTALE	186.543	217.774	208.990	166.532	48.162	12.208	6.209	47.548	846.418	2.276.795

TAV. 15 - Famiglie residenti con almeno un nucleo familiare, per tipo del nucleo e ampiezza della famiglia

TIPO DEL NUCLEO	FAMIGLIE CON COMPONENTI								
	2	3	4	5	6	7 e più		TOTALE	
						Famiglie	Componenti	Famiglie	Componenti
Coniugi	164.593	9.502	1.595	828	370	118	922	177.006	371.354
Coniugi e figli	—	178.831	156.756	44.924	11.191	5.723	43.718	397.425	1.499.001
Padre e figli	6.641	7.373	4.272	1.397	430	255	1.988	20.368	64.042
Madre e figli	29.613	11.971	4.239	1.386	452	299	2.370	47.960	124.107

TAV. 16 - Famiglie residenti per tipo di famiglia e di componenti

TIPO DELLA FAMIGLIA	FAMIGLIE	COMPONENTI											
		CAPO FAMIGLIA DI CENSIMENTO, PARENTI E AFFINI								MEMBRI AGGREGATI		TOTALE	
		CAPO FAMIGLIA DI CENSIMENTO		CONIUGE	FIGLI		ALTRI PARENTI E AFFINI	TOTALE		TOTALE	di cui addetti ai servizi della famiglia		
		M	F		TOTALE	di cui celibi o nubili		MF	M			MF	M
Tipo A	193.274	70.983	122.291	—	—	—	—	193.274	70.983	7.748	288	201.022	73.445
Tipo B	165.090	164.483	607	165.090	—	—	—	330.180	165.090	551	132	330.731	165.289
Tipo C	426.492	388.102	38.390	374.653	711.822	705.656	—	1.512.967	769.108	5.976	403	1.518.943	770.970
C 1	374.653	373.896	757	374.653	634.221	631.037	—	1.383.527	713.832	1.160	299	1.384.687	714.224
C 2	14.206	14.206	—	—	21.961	20.517	—	36.167	25.295	3.472	57	39.639	25.609
C 3	37.633	—	37.633	—	55.640	54.102	—	93.273	29.981	1.344	47	94.617	31.137
Tipo D	75.119	57.197	17.922	34.150	65.703	60.335	91.490	266.462	118.084	1.158	78	267.620	118.611
D 1	8.199	8.147	52	8.199	—	—	9.293	25.691	10.983	46	10	25.737	11.011
D 1.1	4.812	4.791	21	4.812	—	—	5.256	14.880	5.688	23	5	14.903	5.699
D 1.2	3.387	3.356	31	3.387	—	—	4.037	10.811	5.295	23	5	10.834	5.312
D 2	25.951	25.886	65	25.951	44.581	41.765	30.883	127.366	59.525	214	15	127.580	59.624
D 2.1	16.833	16.804	29	16.833	28.537	28.356	18.977	81.180	35.848	90	10	81.270	35.889
D 2.2	9.118	9.082	36	9.118	16.044	13.409	11.906	46.186	23.677	124	5	46.310	23.735
D 3	7.058	7.058	—	—	11.854	10.955	8.421	27.333	15.163	202	12	27.535	15.209
D 3.1	1.102	1.102	—	—	1.832	1.738	1.493	4.427	2.326	73	6	4.500	2.334
D 3.2	5.956	5.956	—	—	10.022	9.217	6.928	22.906	12.837	129	6	23.035	12.875
D 4	6.017	—	6.017	—	9.268	7.615	7.770	23.055	7.377	152	7	23.207	7.481
D 4.1	1.498	—	1.498	—	2.251	2.196	1.772	5.521	1.515	51	2	5.572	1.556
D 4.2	4.519	—	4.519	—	7.017	5.419	5.998	17.534	5.862	101	5	17.635	5.925
D 5	535	412	123	—	—	—	1.070	1.605	947	6	—	1.611	950
D 6	386	214	172	—	—	—	387	773	600	14	3	787	606
D 7	8.245	5.388	2.857	—	—	—	8.249	16.494	5.389	147	7	16.641	5.461
D 8	3	2	1	—	—	—	6	9	5	—	—	9	5
D 9	18.725	10.090	8.635	—	—	—	25.411	44.136	18.095	377	24	44.513	18.264
TOTALE	859.975	680.765	179.210	573.893	777.525	765.991	91.490	2.302.883	1.123.265	15.433	901	2.318.316	1.128.315

TAV. 18 - Famiglie residenti per condizione professionale o

CONDIZIONE DEL CAPO FAMIGLIA	FAMIGLIE CON COMPONENTI TUTTI IN CONDIZIONE PROFESSIONALE							
	TUTTI IN AGRICOLTURA		TUTTI NELLE INDUSTRIE		TUTTI IN ALTRE ATTIVITÀ		TUTTI IN SETTORI DIVERSI	
	Famiglie	Componenti	Famiglie	Componenti	Famiglie	Componenti	Famiglie	Componenti
Occupato	4.038	6.556	39.607	57.785	52.357	74.491	25.178	58.478
-Agricoltura	4.038	6.556	—	—	—	—	1.485	4.175
-Industrie	—	—	39.607	57.785	—	—	15.954	36.586
-Altre attività	—	—	—	—	52.357	74.491	7.739	17.717
Disoccupato	74	75	1.711	2.070	1.216	1.446	537	1.277
In condizione non professionale	—	—	—	—	—	—	—	—
In cerca di prima occupazione	—	—	—	—	—	—	—	—
Studenti	—	—	—	—	—	—	—	—
Casalinghe	—	—	—	—	—	—	—	—
Ritirati dal lavoro	—	—	—	—	—	—	—	—
Altri	—	—	—	—	—	—	—	—
TOTALE	4.112	6.631	41.318	59.855	53.573	75.937	25.715	59.755

TAV. 19 - Famiglie residenti per ampiezza e numero di componenti (occupati, in età inferiore a 6 anni, in età di 60 anni e più, in età di 75 anni e più)

COMPONENTI OCCUPATI — COMPONENTI IN ETÀ INFERIORE A 6 ANNI — COMPONENTI IN ETÀ DI 60 ANNI E PIÙ — COMPONENTI IN ETÀ DI 75 ANNI E PIÙ	FAMIGLIE CON COMPONENTI									
	1	2	3	4	5	6	7 e più		TOTALE	
							Famiglie	Componenti	Famiglie	Componenti
NUMERO COMPONENTI OCCUPATI										
Nessuno	127.992	100.741	17.029	5.177	1.484	381	268	2.078	253.072	413.053
1	58.551	72.999	97.406	80.184	20.939	4.443	1.659	12.519	336.181	961.375
2	—	50.025	90.681	69.409	18.078	4.226	1.826	13.834	234.245	779.309
3	—	—	7.590	11.917	6.692	2.298	1.411	10.808	29.908	128.494
4	—	—	—	1.900	1.842	1.013	840	6.510	5.595	29.398
5 e più	—	—	—	—	239	251	484	3.986	974	6.687
TOTALE	186.543	223.765	212.706	168.587	49.274	12.612	6.488	49.735	859.975	2.318.316
NUMERO COMPONENTI IN ETÀ INFERIORE A 6 ANNI										
Nessuno	186.543	221.393	157.403	119.914	36.216	9.109	4.191	31.581	734.769	1.848.509
1	—	2.372	55.004	34.684	9.838	2.678	1.594	12.316	106.170	386.066
2	—	—	299	13.962	2.628	680	542	4.407	18.111	78.372
3 e più	—	—	—	27	592	145	161	1.431	925	5.369
TOTALE	186.543	223.765	212.706	168.587	49.274	12.612	6.488	49.735	859.975	2.318.316
NUMERO COMPONENTI IN ETÀ DI 60 ANNI E PIÙ										
Nessuno	81.219	112.398	174.760	150.901	38.650	9.381	5.015	38.530	572.324	1.721.965
1	105.324	44.557	21.443	13.466	8.641	2.161	970	7.363	196.562	376.165
2	—	66.810	14.591	3.696	1.791	1.012	449	3.430	88.349	210.634
3 e più	—	—	1.912	524	192	58	54	412	2.740	9.552
TOTALE	186.543	223.765	212.706	168.587	49.274	12.612	6.488	49.735	859.975	2.318.316
NUMERO COMPONENTI IN ETÀ DI 75 ANNI E PIÙ										
Nessuno	146.478	193.482	202.765	162.616	45.107	11.253	5.861	44.968	767.562	2.130.222
1	40.065	21.968	8.351	5.509	3.871	1.168	539	4.088	81.471	161.541
2	—	8.315	1.455	432	278	186	87	672	10.753	25.901
3 e più	—	—	135	30	18	5	1	7	189	652
TOTALE	186.543	223.765	212.706	168.587	49.274	12.612	6.488	49.735	859.975	2.318.316

non professionale dei componenti e condizione del capo famiglia di censimento

FAMIGLIE CON COMPONENTI IN CONDIZIONE PROFESSIONALE E NON PROFESSIONALE								FAMIGLIE CON COMPONENTI TUTTI IN CONDIZIONE NON PROFESSIONALE	
TUTTI IN AGRICOLTURA		TUTTI NELLE INDUSTRIE		TUTTI IN ALTRE ATTIVITÀ		TUTTI IN SETTORI DIVERSI		Famiglie	Componenti
Famiglie	Componenti	Famiglie	Componenti	Famiglie	Componenti	Famiglie	Componenti		
8.457	30.117	197.360	697.379	130.999	447.756	80.394	312.816	—	—
8.457	30.117	—	—	—	—	3.467	14.704	—	—
—	—	197.360	697.379	—	—	55.608	215.640	—	—
—	—	—	—	130.999	447.756	21.319	82.472	—	—
139	447	3.596	13.216	1.533	5.099	1.703	7.145	—	—
2.865	9.014	27.840	86.517	29.310	87.373	6.907	29.469	244.154	389.790
29	105	698	2.422	949	3.116	76	366	5.377	11.258
3	7	69	169	226	564	5	17	2.608	3.286
155	431	4.776	12.794	4.873	12.393	1.046	4.177	40.398	49.770
2.577	8.170	20.787	66.009	21.681	66.248	5.347	22.930	183.405	304.721
101	301	1.510	5.123	1.581	5.052	433	1.979	12.366	20.755
11.461	39.578	228.796	797.112	161.842	540.228	89.004	349.430	244.154	389.790

TAV. 20 - Famiglie residenti per ampiezza e specie di alloggio in cui dimorano

SPECIE DI ALLOGGIO	FAMIGLIE CON COMPONENTI									
	1	2	3	4	5	6	7 e più		TOTALE	
							Famiglie	Componenti	Famiglie	Componenti
FAMIGLIE CHE OCCUPANO UN'ABITAZIONE	170.666	219.695	210.417	167.480	49.003	12.535	6.400	48.961	836.196	2.280.413
In proprietà	75.717	112.118	100.213	78.453	21.974	5.070	2.032	15.431	395.577	1.070.125
In affitto	86.333	99.085	102.139	83.761	25.746	7.190	4.245	32.607	408.499	1.130.441
Ad altro titolo	8.616	8.492	8.065	5.266	1.283	275	123	923	32.120	79.847
FAMIGLIE CHE OCCUPANO UN ALTRO TIPO DI ALLOGGIO	2.120	374	227	156	49	18	46	421	2.990	4.947
FAMIGLIE IN COABITAZIONE	13.516	3.618	2.016	893	195	45	22	181	20.305	31.798
FAMIGLIE SENZA ABITAZIONE	241	78	46	58	27	14	20	172	484	1.158
TOTALE	186.543	223.765	212.706	168.587	49.274	12.612	6.488	49.735	859.975	2.318.316

TAV. 21 - Famiglie residenti per tipo della

TIPO DELLA FAMIGLIA	NUMERO DEI					
	1			2		
	FAMIGLIE	FIGLI CONVIVENTI		FAMIGLIE	FIGLI CONVIVENTI	
		TOTALE	di cui in età inferiore a 18 anni		TOTALE	di cui in età inferiore a 18 anni
Tipo C 1	180.515	180.515	120.308	147.161	294.322	230.058
Tipo C 2	8.780	8.780	3.728	3.813	7.626	4.260
- di cui con padre separato legalmente	1.637	1.637	1.262	716	1.432	1.168
Tipo C 3	24.813	24.813	8.179	9.310	18.620	9.077
- di cui con madre separata legalmente	4.072	4.072	3.086	2.160	4.320	3.263
Tipo D 2.1	7.872	7.872	5.010	6.968	13.936	10.633
Tipo D 2.2	4.772	4.772	1.906	2.816	5.632	3.587
Tipo D 3.1	606	606	307	346	692	441
- di cui con padre separato legalmente	78	78	63	28	56	41
Tipo D 3.2	3.061	3.061	1.722	2.105	4.210	3.280
- di cui con padre separato legalmente	181	181	136	119	238	190
Tipo D 4.1	945	945	438	421	842	491
- di cui con madre separata legalmente	174	174	128	83	166	120
Tipo D 4.2	2.823	2.823	707	1.188	2.376	1.290
- di cui con madre separata legalmente	110	110	48	59	118	70
TOTALE	234.187	234.187	142.305	174.128	348.256	263.117

TAV. 22 - Convivenze e componenti permanenti,

SPECIE DELLA CONVIVENZA	NUMERO CONVIVENZE	COMPONENTI					
		IN CONDIZIONE PROFESSIONALE					
		DIRIGENTI E IMPIEGATI		LAVORATORI DIPENDENTI		ALTRI	
		In complesso	di cui nella pubblica amministrazione, servizi pubblici e privati	In complesso	di cui nella pubblica amministrazione, servizi pubblici e privati	In complesso	di cui nella pubblica amministrazione, servizi pubblici e privati
Convivenze ecclesiastiche	538	1.792	1.677	746	524	92	39
Istituti di istruzione	143	661	652	259	189	13	4
Istituti assistenziali	224	762	696	985	792	14	8
Istituti e case di cura	118	219	206	161	105	28	25
Istituti di prevenzione e pena	8	6	6	112	112	—	—
Alberghi, pensioni, locande	462	79	45	166	31	108	1
Navi mercantili	—	—	—	—	—	—	—
Altre convivenze	313	1.223	1.194	2.834	2.760	22	8
TOTALE	1.806	4.742	4.476	5.263	4.513	277	85

TAV. 23 - Convivenze secondo il numero di componenti

SPECIE DELLA CONVIVENZA	NUMERO CONVIVENZE	COMPONENTI			da 1 a 15			da 16 a 25	
		M	F	MF	CONVIVENZE	COMPONENTI		CONVIVENZE	COMPO
						MF	M		
Convivenze ecclesiastiche	538	2.060	5.241	7.301	421	2.112	757	39	774
Istituti di istruzione	143	1.147	1.406	2.553	101	591	83	13	267
Istituti assistenziali	224	3.651	9.889	13.540	73	501	172	29	593
Istituti e case di cura	118	5.668	6.866	12.534	20	153	42	12	256
Istituti di prevenzione e pena	8	1.747	78	1.825	1	6	6	3	56
Alberghi, pensioni, locande	462	4.100	1.603	5.703	355	2.144	1.491	57	1.081
Navi mercantili	—	—	—	—	—	—	—	—	—
Altre convivenze	313	12.328	674	13.002	221	1.224	1.059	27	538
TOTALE	1.806	30.701	25.757	56.458	1.192	6.731	3.610	180	3.565

famiglia e numero di figli conviventi

FIGLI CONVIVENTI

3			4			5 e più			TOTALE		
FAMIGLIE	FIGLI CONVIVENTI		FAMIGLIE	FIGLI CONVIVENTI		FAMIGLIE	FIGLI CONVIVENTI		FAMIGLIE	FIGLI CONVIVENTI	
	TOTALE	di cui in età inferiore a 18 anni		TOTALE	di cui in età inferiore a 18 anni		TOTALE	di cui in età inferiore a 18 anni		TOTALE	di cui in età inferiore a 18 anni
34.973	104.919	77.717	7.972	31.888	22.476	4.032	22.577	15.768	374.653	634.221	466.327
1.137	3.411	1.975	323	1.292	809	153	852	544	14.206	21.961	11.316
154	462	380	51	204	179	15	87	69	2.573	3.822	3.058
2.432	7.296	3.926	724	2.896	1.570	354	2.015	1.214	37.633	55.640	23.966
564	1.692	1.255	159	636	448	75	414	297	7.030	11.134	8.349
1.485	4.455	3.278	359	1.436	1.007	149	838	572	16.833	28.537	20.500
972	2.916	1.822	303	1.212	749	255	1.512	977	9.118	16.044	9.041
97	291	178	34	136	93	19	107	82	1.102	1.832	1.101
5	15	7	—	—	—	2	10	9	113	159	120
563	1.689	1.310	134	536	362	93	526	360	5.956	10.022	7.034
35	105	83	8	32	22	6	32	23	349	588	454
90	270	172	25	100	65	17	94	57	1.498	2.251	1.223
21	63	43	7	28	19	4	21	15	289	452	325
335	1.005	577	109	436	249	64	377	221	4.519	7.017	3.044
20	60	38	9	36	26	3	25	16	201	349	198
42.084	126.252	90.955	9.983	39.932	27.380	5.136	28.898	19.795	465.518	777.525	543.552

attivi e non attivi, per specie della convivenza

ATTIVI				COMPONENTI NON ATTIVI			TOTALE COMPONENTI		
IN CERCA DI PRIMA OCCUPAZIONE	TOTALE			MASCHI	FEMMINE	MASCHI E FEMMINE	MASCHI	FEMMINE	MASCHI E FEMMINE
	MASCHI	FEMMINE	MASCHI E FEMMINE						
8	938	1.700	2.638	748	3.294	4.042	1.686	4.994	6.680
2	267	668	935	68	458	526	335	1.126	1.461
29	145	1.645	1.790	2.538	6.561	9.099	2.683	8.206	10.889
9	99	318	417	1.087	1.258	2.345	1.186	1.576	2.762
4	115	7	122	314	8	322	429	15	444
19	246	126	372	115	157	272	361	283	644
—	—	—	—	—	—	—	—	—	—
12	3.944	147	4.091	163	321	484	4.107	468	4.575
83	5.754	4.611	10.365	5.033	12.057	17.090	10.787	16.668	27.455

presenti per sesso e specie della convivenza

NENTI	da 26 a 50			da 51 a 75			da 76 a 100			oltre 100		
	CONVIVENZE	COMPONENTI		CONVIVENZE	COMPONENTI		CONVIVENZE	COMPONENTI		CONVIVENZE	COMPONENTI	
		MF	M		MF	M		MF	M		MF	M
252	47	1.678	377	16	986	179	6	537	120	8	1.214	375
134	15	494	245	5	302	216	2	192	49	5	707	420
164	58	2.162	615	28	1.682	507	13	1.076	321	22	7.526	1.872
96	29	1.055	361	13	814	279	9	785	361	35	9.471	4.529
56	1	35	35	1	75	75	—	—	—	2	1.653	1.575
792	31	1.080	843	9	536	337	3	240	161	5	622	476
—	—	—	—	—	—	—	—	—	—	—	—	—
437	11	386	285	13	789	740	6	531	420	32	9.534	9.387
1.931	192	6.890	2.761	85	5.184	2.333	39	3.361	1.432	109	30.727	18.634

TAV. 24 - Abitazioni occupate per numero di occupanti,

NUMERO DI STANZE — TITOLO DI GODIMENTO	ABITAZIONI OCCUPATE					
	1	2	3	4	5	6
Abitazioni occupate	164.994	218.277	210.447	168.627	51.795	14.263
1	10.622	2.084	962	495	181	48
2	64.192	51.806	36.133	24.198	5.604	1.163
3	49.666	79.535	73.989	55.268	15.078	3.599
4	26.285	55.266	61.718	49.153	14.356	4.030
5	8.437	18.552	23.699	24.164	9.315	2.890
6	2.989	6.211	7.885	8.543	3.667	1.257
7	1.190	2.249	3.031	3.377	1.707	535
8	585	1.151	1.428	1.652	897	313
9 e piu'	1.028	1.423	1.602	1.777	990	428
- di cui in proprieta'	73.411	110.539	100.215	79.213	23.560	6.051
1	2.304	493	194	103	43	11
2	21.420	17.376	8.273	4.703	1.037	217
3	23.236	36.458	28.457	19.957	4.875	1.074
4	16.627	34.836	36.575	27.308	7.000	1.643
5	5.667	12.959	16.103	15.588	5.243	1.347
6	2.157	4.652	5.840	6.250	2.569	753
7	882	1.738	2.387	2.574	1.294	406
8	426	917	1.178	1.321	702	256
9 e piu'	692	1.110	1.208	1.409	797	344
- di cui in affitto	83.252	99.232	102.171	84.081	26.841	7.881
1	7.355	1.435	695	366	131	36
2	40.003	32.373	26.568	18.910	4.434	927
3	24.186	40.220	42.910	33.750	9.863	2.456
4	8.327	18.220	22.571	20.023	6.912	2.287
5	2.229	4.835	6.613	7.738	3.804	1.479
6	624	1.331	1.747	1.991	1.010	464
7	219	412	550	706	363	113
8	97	177	204	275	164	51
9 e piu'	212	229	313	322	160	68
Abit.occup.senza stanze esclusiv.ad altro uso	164.994	218.277	210.447	168.627	51.795	14.263
1	10.832	2.153	1.005	522	193	48
2	64.695	52.285	36.425	24.332	5.641	1.175
3	49.966	80.336	74.639	55.730	15.201	3.615
4	26.172	55.568	62.468	49.759	14.524	4.091
5	8.181	18.279	23.553	24.281	9.452	2.932
6	2.780	5.760	7.493	8.281	3.642	1.256
7	1.052	1.933	2.617	3.022	1.557	503
8	501	890	1.095	1.362	799	284
9 e piu'	815	1.073	1.152	1.338	786	359
- di cui in proprieta'	73.411	110.539	100.215	79.213	23.560	6.051
1	2.364	518	204	110	47	11
2	21.687	17.611	8.392	4.757	1.051	222
3	23.455	37.028	28.848	20.226	4.943	1.082
4	16.597	35.156	37.249	27.824	7.132	1.682
5	5.559	12.820	16.078	15.750	5.373	1.387
6	2.029	4.340	5.588	6.077	2.566	761
7	780	1.485	2.069	2.325	1.182	382
8	373	726	911	1.090	631	234
9 e piu'	567	855	876	1.054	635	290
- di cui in affitto	83.252	99.232	102.171	84.081	26.841	7.881
1	7.484	1.476	723	386	139	36
2	40.201	32.595	26.717	18.978	4.453	934
3	24.253	40.402	43.128	33.922	9.912	2.462
4	8.233	18.203	22.623	20.095	6.936	2.308
5	2.102	4.714	6.508	7.694	3.818	1.478
6	555	1.215	1.639	1.920	985	459
7	187	351	470	614	333	102
8	70	117	142	229	144	45
9 e piu'	167	159	221	243	121	57
Abit.occ.senza stanze esclus.altro uso e cucine	164.994	218.277	210.447	168.627	51.795	14.263
1	48.281	27.195	16.517	10.857	2.816	622
2	64.573	80.694	64.668	45.314	11.646	2.616
3	35.212	74.198	83.287	65.067	18.233	4.846
4	11.111	24.994	31.517	31.002	11.315	3.493
5	3.259	6.901	9.073	10.117	4.389	1.450
6	1.229	2.339	3.136	3.608	1.833	606
7	490	847	1.069	1.284	753	282
8	270	452	503	691	407	175
9 e piu'	569	657	677	687	403	173
- di cui in proprieta'	73.411	110.539	100.215	79.213	23.560	6.051
1	14.783	8.718	3.543	1.909	477	115
2	26.339	33.543	20.954	13.347	3.289	692
3	20.531	42.445	43.741	32.091	7.875	1.840
4	7.541	17.240	20.986	19.594	6.227	1.574
5	2.362	5.214	6.722	7.395	3.059	872
6	917	1.821	2.492	2.776	1.403	454
7	358	677	885	1.020	581	225
8	192	376	400	568	328	144
9 e piu'	388	505	492	513	321	135
- di cui in affitto	83.252	99.232	102.171	84.081	26.841	7.881
1	30.853	17.176	12.136	8.622	2.260	494
2	35.370	44.078	41.355	30.624	8.070	1.873
3	13.013	29.094	36.447	30.919	9.854	2.896
4	2.885	6.744	9.278	10.320	4.785	1.846
5	666	1.443	2.032	2.399	1.211	535
6	215	406	544	720	385	127
7	75	127	145	225	147	53
8	44	46	80	102	61	28
9 e piu'	131	118	154	150	68	29

numero di stanze e titolo di godimento

DA PERSONE				TOTALE			
7	8	9 e più		ABITAZIONI	STANZE	OCCUPANTI	
		ABITAZIONI	OCCUPANTI			FAMIGLIE	COMPONENTI
4.732	1.759	1.302	12.806	836.196	2.927.818	856.343	2.311.952
21	3	11	125	14.427	14.427	14.753	21.145
295	88	59	576	183.538	367.076	186.657	411.338
993	306	193	1.881	278.627	835.881	284.245	760.039
1.371	514	363	3.586	213.056	852.224	218.605	631.838
1.096	447	320	3.109	88.920	444.600	91.926	291.566
491	235	198	1.964	31.476	188.856	32.736	106.396
209	63	58	556	12.419	86.933	12.939	42.557
105	34	38	382	6.203	49.624	6.529	21.531
151	69	62	627	7.530	88.197	7.953	25.542
1.671	567	350	3.485	395.577	1.546.603	405.360	1.085.810
6	—	1	9	3.155	3.155	3.207	4.616
51	20	15	150	53.112	106.224	53.872	106.957
258	75	41	402	114.431	343.293	116.581	294.978
411	135	74	771	124.609	498.436	127.686	354.842
373	132	70	672	57.482	287.410	59.448	180.882
221	93	47	469	22.582	135.492	23.433	74.104
140	40	33	319	9.494	66.458	9.893	32.340
89	23	25	249	4.937	39.496	5.184	17.180
122	49	44	444	5.775	66.639	6.056	19.911
2.952	1.156	933	9.130	408.499	1.268.496	418.058	1.145.086
12	3	8	93	10.041	10.041	10.287	14.846
235	68	43	417	123.561	247.122	125.779	290.431
717	224	150	1.457	154.476	463.428	157.766	440.675
926	366	284	2.767	79.916	319.664	82.173	253.031
705	304	249	2.428	27.956	139.780	28.879	100.379
256	140	147	1.454	7.710	46.260	8.062	28.691
62	21	24	228	2.470	17.290	2.566	8.840
13	11	13	133	1.005	8.040	1.073	3.601
26	19	15	153	1.364	16.871	1.473	4.592
4.732	1.759	1.302	12.806	836.196	2.896.533	856.343	2.311.952
21	3	12	134	14.789	14.789	15.124	21.799
296	89	59	576	184.997	369.994	188.140	414.483
1.001	310	196	1.911	280.994	842.982	286.671	766.568
1.387	517	365	3.605	214.851	859.404	220.459	638.364
1.104	449	320	3.108	88.551	442.755	91.551	291.802
495	234	202	2.002	30.143	180.858	31.411	102.988
203	63	56	538	11.006	77.042	11.484	38.123
97	28	38	386	5.094	40.752	5.379	18.002
128	66	54	546	5.771	67.957	6.124	19.823
1.671	567	350	3.485	395.577	1.525.327	405.360	1.085.810
6	—	1	9	3.261	3.261	3.316	4.804
52	20	15	150	53.807	107.614	54.581	108.374
261	76	42	413	115.961	347.883	118.143	299.014
419	136	75	780	126.270	505.080	129.405	360.505
380	134	72	691	57.553	287.765	59.517	182.043
226	93	49	488	21.729	130.374	22.591	71.991
137	41	31	300	8.432	59.024	8.795	29.046
81	19	26	261	4.091	32.728	4.301	14.457
109	48	39	393	4.473	51.598	4.711	15.576
2.952	1.156	933	9.130	408.499	1.260.295	418.058	1.145.086
12	3	9	102	10.268	10.268	10.519	15.270
235	69	43	417	124.225	248.450	126.452	291.937
721	227	152	1.476	155.179	465.537	158.493	442.800
933	368	285	2.777	79.984	319.936	82.235	253.668
706	304	247	2.408	27.571	137.855	28.496	99.570
256	139	149	1.473	7.317	43.902	7.662	27.638
60	20	24	229	2.161	15.127	2.247	7.841
13	9	12	125	781	6.248	846	2.924
16	17	12	123	1.013	12.972	1.108	3.438
4.732	1.759	1.302	12.806	836.196	2.317.184	856.343	2.311.952
177	46	40	412	106.551	106.551	108.392	215.481
674	212	149	1.464	270.546	541.092	275.630	683.025
1.496	525	344	3.381	283.208	849.624	289.967	832.031
1.362	538	386	3.759	115.718	462.872	119.486	374.788
563	263	217	2.151	36.232	181.160	37.737	123.589
234	81	77	737	13.143	78.858	13.725	45.571
94	32	34	344	4.885	34.195	5.150	17.242
59	29	15	151	2.601	20.808	2.740	9.328
73	33	40	407	3.312	42.024	3.516	10.897
1.671	567	350	3.485	395.577	1.234.322	405.360	1.085.810
38	13	11	109	29.607	29.607	29.999	54.038
162	45	32	316	98.403	196.806	100.143	232.082
438	143	74	769	149.178	447.534	152.543	420.402
438	154	81	782	73.835	295.340	76.225	229.014
253	96	50	503	26.023	130.115	27.059	86.105
156	52	40	382	10.111	60.666	10.555	34.768
74	20	22	219	3.862	27.034	4.050	13.599
48	22	10	98	2.088	16.704	2.187	7.530
64	22	30	307	2.470	30.516	2.599	8.272
2.952	1.156	933	9.130	408.499	995.232	418.058	1.145.086
130	33	26	271	71.730	71.730	73.069	151.810
495	161	116	1.137	162.142	324.284	165.295	427.565
1.023	368	265	2.563	123.879	371.637	127.045	383.532
902	374	303	2.958	37.437	149.748	38.676	132.752
297	164	163	1.607	8.910	44.550	9.303	33.507
72	28	36	346	2.533	15.198	2.642	9.300
16	11	12	125	811	5.677	875	3.042
11	7	4	41	383	3.064	418	1.431
6	10	8	82	674	9.344	735	2.147

TAV. 25 - Abitazioni occupate per numero di stanze, numero di famiglie, figura giuridica

NUMERO FAMIGLIE — FIGURA GIURIDICA DEL PROPRIETARIO — EPOCA DI COSTRUZIONE E TITOLO DI GODIMENTO — NUMERO SERVIZI INSTALLATI	ABITAZIONI					
	1	2	3	4	5	6
ABITAZIONI OCCUPATE	14.427	183.538	278.627	213.056	88.920	31.476
- Da una famiglia						
- numero	14.133	180.514	273.174	207.750	86.074	30.307
- componenti	20.288	401.110	738.554	609.203	278.457	100.791
- Da due famiglie						
- numero	284	2.940	5.305	5.110	2.717	1.105
- componenti	799	9.868	20.769	21.550	12.401	5.220
- Da tre e più famiglie						
- numero	10	84	148	196	129	64
- componenti	58	360	716	1.085	708	385
Figura giuridica del proprietario						
- Persona fisica	12.736	167.316	251.650	190.095	74.340	27.486
- Impresa bancaria o assicuratrice	103	1.002	2.155	1.881	712	301
- Altra impresa: di costruzioni, immobiliare, industriale, commerciale, ecc.	437	4.269	7.906	4.929	1.761	801
- Cooperativa edilizia di abitazione	72	1.210	2.166	3.105	2.298	696
- a proprietà individuale	49	992	1.827	2.408	1.674	579
- a proprietà indivisa	23	218	339	697	624	117
- Stato, Regioni, Provincie, Comuni	270	849	2.247	2.042	872	192
- Enti previdenziali (INPS, INPDAl, ecc.)	14	471	744	783	375	100
- Istituto autonomo case popolari (IACP)	301	5.568	8.387	7.987	7.654	1.511
- Altro proprietario	494	2.853	3.372	2.234	908	389
Epoca di costruzione						
Prima del 1919	6.578	35.536	40.128	33.824	15.191	7.332
- di cui in proprietà	1.573	13.528	19.165	19.939	9.804	5.212
1919 - 1945	2.731	29.374	34.409	21.934	9.042	3.932
- di cui in proprietà	504	6.792	12.012	10.459	4.897	2.427
1946 - 1960	1.950	50.993	70.777	43.634	14.321	5.081
- di cui in proprietà	400	13.235	27.264	25.607	9.357	3.587
1961 - 1971	1.572	51.936	98.210	70.437	27.348	8.444
- di cui in proprietà	318	15.267	41.068	41.790	19.056	6.518
1972 - 1975	870	9.088	20.678	23.932	13.088	3.812
- di cui in proprietà	192	2.477	8.521	14.270	7.203	2.530
1976 - 1980	701	6.273	13.395	17.516	8.898	2.625
- di cui in proprietà	165	1.687	5.864	11.209	6.342	2.091
Dopo il 1980	25	338	1.030	1.779	1.032	250
- di cui in proprietà	3	126	537	1.335	823	217
Numero di servizi installati						
Acqua potabile, gabinetto, bagno, elettricità, riscaldamento	5.671	135.148	246.644	195.859	84.008	29.663
Acqua potabile, gabinetto, bagno, elettricità	58	346	299	210	88	41
Acqua potabile, gabinetto, bagno	1	7	6	7	4	—
Acqua potabile, gabinetto, elettricità	660	1.114	394	186	66	20
Acqua potabile, gabinetto	27	21	8	5	1	—
Acqua potabile, elettricità	127	305	272	60	24	12
Gabinetto, elettricità	39	24	10	4	1	1
Altre combinazioni	7.801	46.529	30.983	16.720	4.726	1.738
Solo acqua potabile	7	14	3	2	1	—
Solo gabinetto	14	9	4	1	—	—
Solo elettricità	11	17	2	2	—	—
Nessun servizio	11	4	2	—	1	1

del proprietario, epoca di costruzione e titolo di godimento, numero di servizi installati

CON STANZE				TOTALE			
7	8	9 e più		ABITAZIONI	STANZE	OCCUPANTI	
		ABITAZIONI	STANZE			FAMIGLIE	COMPONENTI
12.419	6.203	7.530	88.197	836.196	2.927.818	856.343	2.311.952
11.942	5.926	7.182	84.110	817.002	2.853.007	817.002	—
40.278	20.230	23.818	—	—	—	—	2.232.729
443	247	311	3.675	18.462	71.486	36.924	—
2.071	1.118	1.472	—	—	—	—	75.268
34	30	37	412	732	3.325	2.417	—
208	183	252	—	—	—	—	3.955
11.413	5.736	6.701	77.221	747.473	2.602.314	764.930	2.030.348
83	39	127	2.135	6.403	24.490	6.548	17.781
402	211	335	4.349	21.051	74.871	21.475	59.802
117	44	56	917	9.764	39.164	9.995	29.655
90	30	35	536	7.684	30.396	7.851	23.144
27	14	21	381	2.080	8.768	2.144	6.511
63	26	25	255	6.586	23.293	6.810	20.909
15	10	7	89	2.519	9.069	2.610	7.677
129	21	53	703	31.611	117.656	32.905	117.022
197	116	226	2.528	10.789	36.961	11.070	28.758
3.293	1.743	2.577	31.153	146.202	521.425	150.420	360.738
2.414	1.361	2.006	24.582	75.002	298.540	77.076	179.271
1.649	851	1.140	14.265	105.062	353.860	107.533	264.161
1.061	600	812	10.069	39.564	153.303	40.521	99.049
1.913	939	1.005	11.261	190.613	625.058	194.845	492.153
1.435	719	745	8.151	82.349	303.345	84.411	207.242
3.129	1.558	1.636	18.531	264.270	922.124	270.474	783.770
2.550	1.306	1.261	13.601	129.134	497.503	132.230	382.434
1.266	592	639	7.139	73.965	285.857	75.704	236.194
1.037	503	510	5.470	37.243	155.737	38.103	116.656
1.075	476	491	5.371	51.450	200.440	52.640	160.510
911	411	404	4.335	29.084	124.223	29.747	91.113
94	44	42	477	4.634	19.054	4.727	14.426
86	37	37	431	3.201	13.952	3.272	10.045
11.790	5.867	6.871	79.972	721.521	2.606.791	738.999	2.054.696
19	10	19	234	1.090	3.620	1.120	2.768
—	—	—	—	25	81	26	66
7	1	9	102	2.457	5.423	2.558	4.767
1	1	1	10	65	143	65	91
2	1	3	27	806	2.034	898	1.648
1	1	—	—	81	159	82	119
599	322	625	7.832	110.043	309.347	112.486	247.623
—	—	1	9	28	66	28	50
—	—	1	11	29	59	29	49
—	—	—	—	32	59	33	51
—	—	—	—	19	36	19	24

TAV. 26 - Abitazioni occupate per tipo di fabbricato,

NUMERO STANZE — EPOCA DI COSTRUZIONE — SERVIZI INSTALLATI	FABBRICATO UTILIZZATO ESCLUSIVAMENTE AD USO ABITATIVO PER NUMERO DI ABITAZIONI						TOTALE
	1	2	da 3 a 8	da 9 a 15	da 16 a 30	31 e più	
ABITAZIONI	96.986	71.879	134.647	165.632	145.042	86.760	700.946
STANZE	421.265	281.516	461.860	522.888	464.134	286.735	2.438.398
FAMIGLIE	100.013	73.627	137.659	169.108	148.121	88.890	717.418
OCCUPANTI	273.544	191.112	367.907	455.941	404.366	258.109	1.950.979
Numero stanze							
1	1.145	964	2.273	2.439	2.276	1.724	10.821
2	9.731	9.852	29.567	46.802	39.532	20.297	155.781
3	18.487	18.598	46.660	66.123	55.831	30.606	236.305
4	32.483	24.859	36.217	33.249	30.391	22.803	180.002
5	17.698	10.665	12.892	11.537	12.178	8.688	73.658
6	8.361	3.578	3.916	3.575	3.312	1.976	24.718
7	4.138	1.437	1.519	1.052	845	360	9.351
8	2.316	783	657	400	306	125	4.587
9 e più	2.627	1.143	946	455	371	181	5.723
Epoca di costruzione							
Prima del 1919	28.100	15.917	23.628	14.863	13.639	7.458	103.605
1919 - 1945	10.708	9.119	19.632	27.458	14.458	4.956	86.331
1946 - 1960	15.319	12.733	29.166	47.010	45.313	14.918	164.459
1961 - 1971	23.467	20.024	37.610	56.091	53.363	39.729	230.284
1972 - 1975	9.816	7.680	13.971	12.001	10.927	11.730	66.125
1976 - 1980	8.627	5.838	9.999	7.600	6.842	6.983	45.889
Dopo il 1980	949	568	641	609	500	986	4.253
Servizi installati							
Acqua potabile	96.118	71.562	134.324	165.481	144.921	86.667	699.073
Gabinetto	95.819	71.350	133.946	164.965	144.464	86.469	697.013
Bagno	80.375	62.914	115.380	148.913	131.894	79.623	619.099
Elettricità	96.482	71.704	134.355	165.453	144.898	86.704	699.596
Riscaldamento	96.443	71.590	133.941	164.847	144.333	86.340	697.494

numero di stanze, epoca di costruzione, servizi installati

FABBRICATO UTILIZZATO PREVALENTEMENTE AD USO ABITATIVO PER NUMERO DI ABITAZIONI							FABBRICATO UTILIZZATO PREVALENTE- MENTE AD USO NON ABITATIVO	FABBRICATO RURALE
1	2	da 3 a 8	da 9 a 15	da 16 a 30	31 e più	TOTALE		
11.092	6.928	16.091	26.320	26.211	16.672	103.314	4.713	27.223
49.110	27.653	56.400	88.014	90.232	54.914	366.323	17.293	105.804
11.432	7.126	16.492	26.990	26.837	17.073	105.950	4.835	28.140
32.083	18.558	42.106	68.611	68.079	45.086	274.523	12.937	73.513
187	154	447	584	754	494	2.620	348	638
1.336	1.058	3.535	6.533	6.029	3.823	22.314	802	4.641
2.308	1.812	5.258	9.668	8.836	6.164	34.046	1.412	6.864
3.004	1.945	3.885	5.532	5.821	4.068	24.255	1.080	7.719
1.781	1.022	1.737	2.254	2.720	1.411	10.925	537	3.800
1.067	417	639	1.007	1.182	448	4.760	235	1.763
568	198	261	408	503	137	2.075	119	874
363	140	145	178	193	64	1.083	67	466
478	182	184	156	173	63	1.236	113	458
4.486	2.212	4.875	4.530	4.955	2.705	23.763	1.496	17.338
1.497	979	2.660	5.214	3.373	1.080	14.803	651	3.277
1.518	1.139	3.193	6.857	7.588	3.030	23.325	694	2.135
2.005	1.502	3.619	7.837	8.394	7.516	30.873	965	2.148
817	597	1.000	1.168	1.158	1.602	6.342	435	1.063
683	455	716	690	727	704	3.975	430	1.156
86	44	28	24	16	35	233	42	106
10.899	6.876	16.050	26.288	26.186	16.658	102.957	4.675	26.425
10.876	6.844	16.004	26.187	26.089	16.589	102.589	4.645	26.011
8.301	5.749	12.987	22.849	22.886	14.786	87.558	3.871	15.055
10.997	6.900	16.052	26.291	26.181	16.663	103.084	4.686	26.730
11.008	6.869	15.980	26.152	26.022	16.510	102.541	4.626	26.859

TAV. 27 - Abitazioni occupate per servizi installati, numero di occupanti,

NUMERO OCCUPANTI — NUMERO STANZE — TITOLO DI GODIMENTO — FIGURA GIURIDICA DEL PROPRIETARIO ED EPOCA DI COSTRUZIONE	TOTALE ABITAZIONI	ACQUA POTABILE				DI POZZO O CISTERNA	TOTALE
		DI ACQUEDOTTO			TOTALE		
		Nell'abitazione	Fuori dell'abitazione				
ABITAZIONI OCCUPATE	836.196	799.628	6.101	805.729	27.401	833.130	
STANZE	2.927.818	2.791.001	17.950	2.808.951	109.757	2.918.708	
FAMIGLIE	856.343	818.805	6.236	825.041	28.176	853.217	
OCCUPANTI	2.311.952	2.211.077	14.080	2.225.157	79.994	2.305.151	
Numero occupanti							
1	164.994	156.318	2.562	158.880	4.729	163.609	
2	218.277	209.306	1.262	210.568	7.049	217.617	
3	210.447	202.345	1.009	203.354	6.668	210.022	
4	168.627	161.917	740	162.657	5.618	168.275	
5	51.795	49.181	328	49.509	2.147	51.656	
6	14.263	13.346	122	13.468	735	14.203	
7	4.732	4.395	43	4.438	272	4.710	
8	1.759	1.636	16	1.652	97	1.749	
9 e più	1.302	1.184	19	1.203	86	1.289	
Numero stanze							
1	14.427	12.562	1.063	13.625	401	14.026	
2	183.538	176.791	1.820	178.611	3.832	182.443	
3	278.627	269.517	1.522	271.039	6.860	277.899	
4	213.056	202.814	974	203.788	8.808	212.596	
5	88.920	84.340	390	84.730	3.994	88.724	
6	31.476	29.534	153	29.687	1.718	31.405	
7	12.419	11.470	79	11.549	829	12.378	
8	6.203	5.731	30	5.761	416	6.177	
9 e più	7.530	6.869	70	6.939	543	7.482	
Titolo di godimento							
Proprietà	395.577	371.551	3.298	374.849	18.625	393.474	
Affitto	408.499	398.297	2.503	400.800	6.922	407.722	
Altro titolo	32.120	29.780	300	30.080	1.854	31.934	
Figura giuridica del proprietario ed epoca di costruzione							
Persona fisica	747.473	712.325	5.653	717.978	26.575	744.553	
Prima del 1919	136.563	122.748	3.177	125.925	8.785	134.710	
1919 - 1945	93.510	89.909	697	90.606	2.622	93.228	
1946 - 1960	172.847	169.110	498	169.608	3.023	172.631	
1961 - 1971	237.318	229.388	749	230.137	6.906	237.043	
1972 - 1975	61.933	58.701	282	58.983	2.804	61.787	
1976 - 1980	41.931	39.367	236	39.603	2.195	41.798	
Dopo il 1980	3.371	3.102	14	3.116	240	3.356	
Imprese	27.454	26.836	137	26.973	446	27.419	
Prima del 1919	3.105	2.984	53	3.037	58	3.095	
1919 - 1945	3.327	3.283	16	3.299	26	3.325	
1946 - 1960	6.504	6.440	15	6.455	43	6.498	
1961 - 1971	11.213	10.949	34	10.983	218	11.201	
1972 - 1975	1.899	1.829	10	1.839	57	1.896	
1976 - 1980	1.299	1.247	9	1.256	41	1.297	
Dopo il 1980	107	104	—	104	3	107	
Cooperative edilizie a proprietà individuale e indivisa	9.764	9.669	28	9.697	57	9.754	
Prima del 1919	754	733	4	737	14	751	
1919 - 1945	798	781	7	788	8	796	
1946 - 1960	1.276	1.264	1	1.265	10	1.275	
1961 - 1971	2.206	2.191	3	2.194	12	2.206	
1972 - 1975	1.182	1.171	4	1.175	7	1.182	
1976 - 1980	2.933	2.920	6	2.926	4	2.930	
Dopo il 1980	615	609	3	612	2	614	
Stato, Regioni, Province, Comuni, IACP	38.197	37.821	171	37.992	144	38.136	
Prima del 1919	2.351	2.253	38	2.291	47	2.338	
1919 - 1945	5.612	5.562	18	5.580	26	5.606	
1946 - 1960	7.096	7.066	12	7.078	14	7.092	
1961 - 1971	9.897	9.821	46	9.867	17	9.884	
1972 - 1975	7.997	7.928	34	7.962	21	7.983	
1976 - 1980	4.717	4.666	23	4.689	18	4.707	
Dopo il 1980	527	525	—	525	1	526	
Enti previdenziali	2.519	2.498	7	2.505	11	2.516	
Prima del 1919	177	169	1	170	6	176	
1919 - 1945	111	109	1	110	1	111	
1946 - 1960	722	717	—	717	4	721	
1961 - 1971	1.110	1.105	5	1.110	—	1.110	
1972 - 1975	223	223	—	223	—	223	
1976 - 1980	171	170	—	170	—	170	
Dopo il 1980	5	5	—	5	—	5	
Altro proprietario	10.789	10.479	105	10.584	168	10.752	
Prima del 1919	3.252	3.066	76	3.142	90	3.232	
1919 - 1945	1.704	1.666	10	1.676	21	1.697	
1946 - 1960	2.168	2.149	6	2.155	11	2.166	
1961 - 1971	2.526	2.489	5	2.494	27	2.521	
1972 - 1975	731	716	4	720	9	729	
1976 - 1980	399	384	4	388	10	398	
Dopo il 1980	9	9	—	9	—	9	

numero di stanze, titolo di godimento, figura giuridica del proprietario ed epoca di costruzione

GABINETTO								BAGNO	ELETTRICITÀ	RISCALDAMENTO	
Nell'abitazione				Fuori dell'abitazione		TOTALE				Impianto fisso	Con apparecchi singoli
1	2 o più	TOTALE	di cui con scarico	TOTALE	di cui con scarico	Numero	di cui con scarico				
651.412	98.201	749.613	693.320	80.645	44.753	830.258	738.073	725.583	834.096	658.763	172.757
2.157.238	526.285	2.683.523	2.492.825	226.896	121.322	2.910.419	2.614.147	2.621.271	2.921.211	2.360.892	555.119
666.573	101.074	767.647	710.252	82.569	45.867	850.216	756.119	743.152	854.213	674.119	177.320
1.792.329	323.652	2.115.981	1.961.896	182.927	104.266	2.298.908	2.066.162	2.065.644	2.307.500	1.868.459	433.737
121.531	8.309	129.840	118.420	32.629	17.347	162.469	135.767	118.649	164.026	108.724	53.891
177.591	19.379	196.970	182.011	19.932	10.654	216.902	192.665	191.048	217.784	172.640	44.724
169.587	27.650	197.237	183.314	12.225	7.157	209.462	190.471	194.411	210.158	177.772	32.074
130.227	28.290	158.517	147.284	9.422	5.855	167.939	153.139	156.037	168.413	142.579	25.604
37.522	9.961	47.483	44.146	4.077	2.435	51.560	46.581	46.371	51.716	40.911	10.687
9.808	2.887	12.695	11.782	1.482	854	14.177	12.636	12.393	14.226	10.539	3.645
3.174	1.016	4.190	3.882	527	294	4.717	4.176	4.062	4.720	3.400	1.299
1.147	394	1.541	1.418	203	93	1.744	1.511	1.505	1.755	1.271	475
825	315	1.140	1.063	148	64	1.288	1.127	1.107	1.298	927	358
6.950	194	7.144	6.315	6.688	4.013	13.832	10.328	5.802	14.177	6.352	7.113
147.178	524	147.702	134.185	33.780	20.122	181.482	154.307	136.175	182.820	129.150	52.519
253.007	3.018	256.025	235.732	20.901	11.450	276.926	247.182	247.866	278.087	224.419	53.190
171.527	27.724	199.251	185.948	12.807	6.168	212.058	192.116	196.802	212.717	174.927	37.645
51.745	32.997	84.742	79.588	3.830	1.781	88.572	81.369	84.401	88.801	75.911	12.820
12.784	17.142	29.926	28.148	1.420	635	31.346	28.783	29.815	31.430	26.268	5.133
4.032	7.817	11.849	11.184	528	261	12.377	11.445	11.857	12.396	10.400	1.988
1.797	4.133	5.930	5.600	252	122	6.182	5.722	5.913	6.190	5.216	973
2.392	4.652	7.044	6.620	439	201	7.483	6.821	6.952	7.478	6.120	1.376
288.532	69.610	358.142	332.675	33.855	13.583	391.997	346.258	353.278	394.300	312.737	81.063
337.431	24.873	362.304	333.310	44.154	29.819	406.458	363.129	343.834	407.784	320.731	85.036
25.449	3.718	29.167	27.335	2.636	1.351	31.803	28.686	28.471	32.012	25.295	6.658
580.119	84.725	664.844	615.111	77.109	42.243	741.953	657.354	644.499	745.506	580.871	162.346
76.437	8.132	84.569	77.969	49.301	24.988	133.870	102.957	76.644	135.391	46.031	88.456
68.611	5.915	74.526	68.674	18.338	11.879	92.864	80.553	66.434	93.202	56.395	36.299
155.792	11.727	167.519	154.109	4.712	2.665	172.231	156.774	165.109	172.677	154.517	18.007
203.949	31.302	235.251	218.400	1.406	739	236.657	219.139	234.427	237.164	227.949	9.160
45.750	14.067	59.817	55.638	1.655	981	61.472	56.619	59.219	61.852	56.484	5.051
27.669	12.179	39.848	37.175	1.652	967	41.500	38.142	39.369	41.859	36.497	5.008
1.911	1.403	3.314	3.146	45	24	3.359	3.170	3.297	3.361	2.998	365
21.916	4.416	26.332	24.385	1.017	714	27.349	25.099	25.708	27.421	25.153	2.200
1.968	454	2.422	2.235	663	453	3.085	2.688	2.132	3.095	1.763	1.293
2.546	519	3.065	2.849	256	194	3.321	3.043	2.858	3.312	2.824	492
5.738	702	6.440	5.944	44	30	6.484	5.974	6.377	6.501	6.275	224
9.206	1.961	11.167	10.355	16	15	11.183	10.370	11.133	11.211	11.119	87
1.460	403	1.863	1.741	18	9	1.881	1.750	1.850	1.898	1.831	53
926	342	1.268	1.162	20	13	1.288	1.175	1.251	1.297	1.236	49
72	35	107	99	—	—	107	99	107	107	105	2
6.358	3.066	9.424	8.645	298	201	9.722	8.846	9.281	9.760	9.141	600
529	52	581	528	169	112	750	640	536	753	478	265
609	75	684	622	108	79	792	701	639	797	612	181
1.134	128	1.262	1.141	8	2	1.270	1.143	1.242	1.275	1.199	75
1.465	733	2.198	2.007	1	1	2.199	2.008	2.187	2.206	2.192	14
597	577	1.174	1.060	5	3	1.179	1.063	1.165	1.182	1.157	23
1.651	1.263	2.914	2.708	7	4	2.921	2.712	2.903	2.932	2.896	34
373	238	611	579	—	—	611	579	609	615	607	8
32.896	4.441	37.337	34.529	676	478	38.013	35.007	35.112	38.141	33.276	4.733
1.766	80	1.846	1.689	477	329	2.323	2.018	1.536	2.335	1.167	1.142
5.377	80	5.457	5.066	137	104	5.594	5.170	3.893	5.598	3.936	1.647
6.879	177	7.056	6.533	24	17	7.080	6.550	6.892	7.090	5.674	1.411
8.655	1.220	9.875	9.125	2	1	9.877	9.126	9.819	9.886	9.665	222
5.663	2.255	7.918	7.325	26	20	7.944	7.345	7.853	7.990	7.787	159
4.066	595	4.661	4.308	10	7	4.671	4.315	4.597	4.715	4.530	143
490	34	524	483	—	—	524	483	522	527	517	9
2.080	377	2.457	2.201	56	43	2.513	2.244	2.404	2.519	2.384	132
121	11	132	117	43	33	175	150	102	177	92	83
84	21	105	100	6	5	111	105	95	111	92	19
655	64	719	644	1	1	720	645	714	722	710	12
927	181	1.108	980	2	—	1.110	980	1.103	1.110	1.103	7
142	78	220	201	2	2	222	203	221	223	219	4
146	22	168	157	2	2	170	159	164	171	164	6
5	—	5	2	—	—	5	2	5	5	4	1
8.043	1.176	9.219	8.449	1.489	1.074	10.708	9.523	8.579	10.749	7.938	2.746
1.888	289	2.177	2.003	1.039	767	3.216	2.770	1.836	3.228	1.381	1.805
1.245	132	1.377	1.275	311	218	1.688	1.493	1.176	1.697	1.121	564
1.928	184	2.112	1.949	50	33	2.162	1.982	2.054	2.163	2.004	162
2.180	327	2.507	2.264	8	7	2.515	2.271	2.502	2.524	2.471	52
515	172	687	627	38	22	725	649	662	730	638	87
282	69	351	324	42	26	393	350	342	398	316	74
5	3	8	7	1	1	9	8	7	9	7	2

TAV. 28 - Abitazioni occupate per numero di stanze e numero

FAMIGLIE PER NUMERO DI COMPONENTI E CONDIZIONE OCCUPAZIONALE	ABITAZIONI					
	1	2	3	4	5	6
Famiglie con 1 componente	10.851	65.737	51.393	27.544	8.945	3.184
- Non occupato	6.375	46.829	36.535	19.350	6.113	2.198
- Occupato	4.476	18.908	14.858	8.194	2.832	986
Famiglie con 2 componenti	1.933	51.313	79.827	56.079	19.123	6.399
- Tutti non occupati	715	23.348	35.943	25.537	8.535	2.908
- Uno occupato	760	16.658	25.322	17.793	6.570	2.283
- Tutti occupati	458	11.307	18.562	12.749	4.018	1.208
Famiglie con 3 componenti	936	35.845	73.890	61.786	23.835	7.997
- Tutti non occupati	125	2.364	5.155	5.099	2.299	943
- Uno occupato	496	17.937	33.745	27.462	10.492	3.513
- Due occupati	284	14.590	32.473	26.968	10.063	3.133
- Tutti occupati	31	954	2.517	2.257	981	408
Famiglie con 4 componenti	479	23.994	54.878	48.763	24.025	8.527
- Tutti non occupati	48	838	1.458	1.326	770	307
- Uno occupato	252	13.636	26.468	22.094	10.626	3.702
- Due occupati	157	8.373	22.503	21.027	10.497	3.628
- Tre occupati	20	1.003	3.860	3.773	1.828	741
- Tutti occupati	2	144	589	543	304	149
Famiglie con 5 componenti	165	5.314	14.295	13.505	8.834	3.484
- Tutti non occupati	17	271	396	330	243	94
- Uno occupato	88	2.813	6.222	5.495	3.534	1.349
- Due occupati	49	1.591	5.146	5.137	3.431	1.352
- Tre occupati	9	507	1.976	1.944	1.233	519
- Quattro occupati	1	117	509	529	346	147
- Tutti occupati	1	15	46	70	47	23
Famiglie con 6 e più componenti	63	1.335	4.344	5.379	4.158	1.885
Numero componenti	431	8.498	27.859	35.315	27.556	12.767
Famiglie con tutti i componenti non occupati	7	86	171	166	105	37
Numero componenti	46	556	1.114	1.128	697	272
Famiglie con componenti parte occupati e parte non occupati	56	1.248	4.165	5.203	4.045	1.843
Numero componenti	385	7.936	26.696	34.126	26.810	12.465
Famiglie con tutti i componenti occupati	—	1	8	10	8	5
Numero componenti	—	6	49	61	49	30
TOTALE	14.427	183.538	278.627	213.056	88.920	31.476

dei componenti delle famiglie secondo la condizione occupazionale

CON STANZE				TOTALE			
7	8	9 e più		ABITAZIONI	STANZE	OCCUPANTI	
		ABITAZIONI	STANZE			FAMIGLIE	COMPONENTI
1.277	632	1.103	13.377	170.666	497.881	170.666	170.666
844	398	683	8.324	119.325	348.207	119.325	119.325
433	234	420	5.053	51.341	149.674	51.341	51.341
2.326	1.212	1.483	18.020	219.695	746.363	219.695	439.390
947	531	619	7.607	99.083	335.995	99.083	198.166
984	479	579	6.787	71.428	245.269	71.428	142.856
395	202	285	3.626	49.184	165.099	49.184	98.368
3.061	1.446	1.621	19.457	210.417	761.049	210.417	631.251
360	166	168	1.920	16.679	63.635	16.679	50.037
1.358	632	710	8.652	96.345	344.205	96.345	289.035
1.152	544	641	7.727	89.848	324.011	89.848	269.544
191	104	102	1.158	7.545	29.198	7.545	22.635
3.389	1.646	1.779	20.384	167.480	636.715	167.480	669.920
135	72	72	837	5.026	19.452	5.026	20.104
1.413	703	789	9.066	79.683	295.227	79.683	318.732
1.461	662	694	7.994	69.002	266.290	69.002	276.008
304	171	175	1.988	11.875	47.768	11.875	47.500
76	38	49	499	1.894	7.978	1.894	7.576
1.618	845	943	10.402	49.003	201.260	49.003	245.015
33	21	29	314	1.434	5.559	1.434	7.170
618	322	367	4.017	20.808	83.043	20.808	104.040
647	297	357	3.900	18.007	75.289	18.007	90.035
226	141	126	1.350	6.681	28.066	6.681	33.405
81	54	50	665	1.834	8.154	1.834	9.170
13	10	14	156	239	1.149	239	1.195
748	422	601	6.557	18.935	84.550	18.935	—
4.916	2.793	4.036	—	—	—	—	124.171
12	8	8	79	600	2.330	600	—
78	51	52	—	—	—	—	3.994
734	410	588	6.429	18.292	81.989	18.292	—
4.826	2.715	3.953	—	—	—	—	119.912
2	4	5	49	43	231	43	—
12	27	31	—	—	—	—	265
12.419	6.203	7.530	88.197	836.196	2.927.818	836.196	2.280.413

TAV. 29 - Abitazioni non occupate per numero di stanze, motivo della non occupazione, tipo di fabbricato, figura giuridica del proprietario ed epoca di costruzione

MOTIVO DELLA NON OCCUPAZIONE — TIPO DI FABBRICATO — FIGURA GIURIDICA DEL PROPRIETARIO — EPOCA DI COSTRUZIONE	ABITAZIONI CON STANZE										TOTALE	
	1	2	3	4	5	6	7	8	9 e più		ABITAZIONI	STANZE
									ABITAZIONI	STANZE		
ABITAZIONI NON OCCUPATE	14.947	53.537	43.944	25.927	8.703	3.809	1.313	1.006	1.674	21.245	154.860	462.414
Motivo della non occupazione												
- Disponibile per la vendita o l'affitto	3.247	12.284	10.728	5.612	1.607	619	244	140	257	3.646	34.738	100.670
- Utilizzabile per vacanza	5.772	23.991	19.249	11.859	4.154	1.931	678	526	884	10.827	69.044	211.074
- Utilizzabile per lavoro	1.466	4.106	2.820	1.679	553	279	68	74	122	1.522	11.167	31.883
- Altro motivo	4.462	13.156	11.147	6.777	2.389	980	323	266	411	5.250	39.911	118.787
Tipo di fabbricato in cui è situata l'abitazione												
Utilizzato esclusivamente ad uso abitativo	10.222	40.199	33.838	20.347	6.851	2.981	1.030	772	1.265	16.070	117.505	355.119
- Con 1 abitazione	1.284	7.354	7.918	7.380	3.224	1.828	616	465	675	8.087	30.744	112.473
- Con 2 abitazioni	534	3.789	4.101	3.392	1.087	427	161	200	262	3.380	13.953	48.087
- Da 3 a 8 abitazioni	1.498	9.857	8.124	4.419	1.087	354	142	73	226	2.937	25.780	75.334
- Da 9 a 15 abitazioni	1.356	6.645	5.282	1.944	510	153	42	14	51	763	15.997	42.905
- Da 16 a 30 abitazioni	2.197	6.738	4.878	1.729	549	149	48	8	25	404	16.321	41.666
- Con 31 e più abitazioni	3.353	5.816	3.535	1.483	394	70	21	12	26	499	14.710	34.654
Utilizzato prevalentemente ad uso abitativo	2.504	7.008	5.804	2.937	972	359	155	103	189	2.580	20.031	57.183
- Con 1 abitazione	274	1.590	1.433	1.027	312	136	64	41	72	1.045	4.949	16.058
- Con 2 abitazioni	105	586	493	325	111	38	24	26	52	600	1.760	5.815
- Da 3 a 8 abitazioni	297	1.300	1.067	534	165	56	18	15	27	324	3.479	9.965
- Da 9 a 15 abitazioni	323	1.172	962	401	166	60	15	4	15	206	3.118	8.690
- Da 16 a 30 abitazioni	619	1.147	990	368	139	46	24	13	11	119	3.357	8.717
- Con 31 e più abitazioni	886	1.213	859	282	79	23	10	4	12	286	3.368	7.938
Utilizzato prevalentemente ad uso non abitativo	615	1.255	851	636	233	143	34	52	73	939	3.892	11.838
Rurale	1.606	5.075	3.451	2.007	647	326	94	79	147	1.656	13.432	38.274
Figura giuridica del proprietario												
- Persona fisica	13.089	50.231	41.046	24.052	8.031	3.515	1.221	937	1.463	18.059	143.585	428.244
- Imprese	1.255	1.956	1.453	1.041	285	173	49	29	105	1.557	6.346	18.285
- Cooperative edilizie a proprietà individuale e indivisa	68	144	303	320	167	23	8	3	4	79	1.040	3.677
- Stato, Regioni, Provincie, Comuni, IACP	115	459	499	237	105	30	6	12	22	337	1.485	4.658
- Enti previdenziali	2	34	25	17	8	2	2	1	1	20	92	307
- Altro proprietario	418	713	618	260	107	66	27	24	79	1.193	2.312	7.243
Epoca di costruzione												
Fino al 1945	6.666	23.792	16.194	10.011	3.255	1.770	637	520	1.049	13.564	63.894	191.954
- di cui utilizzabili per vacanza	1.599	8.825	6.682	4.402	1.444	826	300	261	572	7.176	24.911	80.443
1946-1971	2.841	13.602	14.070	7.720	2.518	982	310	209	293	3.609	42.545	129.068
- di cui utilizzabili per vacanza	1.265	5.669	5.963	3.842	1.396	556	190	135	160	1.887	19.176	60.473
Dopo il 1971	4.011	11.885	9.507	7.132	2.540	875	310	219	252	2.952	36.731	109.654
- di cui utilizzabili per vacanza	2.659	8.633	5.686	3.304	1.191	478	164	96	121	1.376	22.332	62.314
Epoca non indicata	1.429	4.258	4.173	1.064	390	182	56	58	80	1.120	11.690	31.738
- di cui utilizzabili per vacanza	249	864	918	311	123	71	24	34	31	388	2.625	7.844

TAV. 30 - Occupati per settore di attività economica, luogo di lavoro, tempo impiegato e mezzo utilizzato**A — AGRICOLTURA, CACCIA, FORESTE E PESCA**

LUOGO DI LAVORO — TEMPO IMPIEGATO (minuti)	MEZZO UTILIZZATO								TOTALE	di cui persone che hanno effettuato più di uno spostamento
	NESSUN MEZZO (a piedi)	FERROVIA, TRAM, METROPOLITANA, ALTRO MEZZO PUBBLICO SU ROTAIA	AUTOBUS, FILOBUS, CORRIERA, ALTRO MEZZO PUBBLICO SU GOMMA	AUTOBUS AZIENDALE	AUTO PRIVATA COME		MOTOCICLETTA, CICLOMOTORE, SCOOTER	ALTRO MEZZO		
					CONDUCENTE	TRASPORTATO				
STESSO COMUNE DI RESIDENZA	3.850	292	514	74	2.342	284	256	1.636	9.248	6.307
-Fino a 15	3.434	51	67	12	1.470	168	189	1.174	6.565	4.958
-Da 16 a 30	353	135	218	34	725	89	56	396	2.006	1.094
-Da 31 a 60	31	86	185	22	120	20	7	46	517	183
-Oltre 60	32	20	44	6	27	7	4	20	160	72
di cui nel Comune capoluogo										
-Fino a 15	445	38	45	7	670	49	12	29	1.295	781
-Da 16 a 30	52	126	188	23	542	50	15	11	1.007	391
-Da 31 a 60	13	82	167	19	80	8	1	2	372	103
-Oltre 60	—	10	39	4	16	1	—	4	74	20
ALTRIO COMUNE DELLA STESSA PROVINCIA	65	80	212	48	1.345	138	83	57	2.028	888
-Fino a 15	53	5	20	7	500	56	49	32	722	462
-Da 16 a 30	9	12	85	21	619	54	24	19	843	319
-Da 31 a 60	3	34	68	17	188	18	7	5	340	77
-Oltre 60	—	29	39	3	38	10	3	1	123	30
di cui nel Comune capoluogo										
-Fino a 15	9	2	1	—	58	6	4	3	83	50
-Da 16 a 30	2	5	23	1	190	16	6	3	246	89
-Da 31 a 60	1	29	36	2	74	8	2	1	153	31
-Oltre 60	—	22	24	2	24	5	1	1	79	22
ALTRA PROVINCIA DELLA STESSA REGIONE	1	5	4	2	98	9	6	5	130	42
-Fino a 15	1	—	1	—	20	—	—	—	22	10
-Da 16 a 30	—	—	2	1	20	6	2	—	31	10
-Da 31 a 60	—	2	—	—	37	2	2	3	46	11
-Oltre 60	—	3	1	1	21	1	2	2	31	11
di cui nel Comune capoluogo										
-Fino a 15	—	—	—	—	—	—	—	—	—	—
-Da 16 a 30	—	—	—	—	—	—	—	—	—	—
-Da 31 a 60	—	—	—	—	12	1	—	—	13	4
-Oltre 60	—	1	1	—	8	—	—	2	12	6
PROVINCIE DI ALTRE REGIONI	—	4	5	—	17	—	—	1	27	10
-Fino a 15	—	—	—	—	—	—	—	—	—	—
-Da 16 a 30	—	—	—	—	2	—	—	—	2	—
-Da 31 a 60	—	1	—	—	2	—	—	—	3	1
-Oltre 60	—	3	5	—	13	—	—	1	22	9
di cui nel Comune capoluogo										
-Fino a 15	—	—	—	—	—	—	—	—	—	—
-Da 16 a 30	—	—	—	—	—	—	—	—	—	—
-Da 31 a 60	—	—	—	—	1	—	—	—	1	1
-Oltre 60	—	1	—	—	—	—	—	—	1	—
ESTERO	—	—	—	—	—	—	—	—	—	—
-Fino a 15	—	—	—	—	—	—	—	—	—	—
-Da 16 a 30	—	—	—	—	—	—	—	—	—	—
-Da 31 a 60	—	—	—	—	—	—	—	—	—	—
-Oltre 60	—	—	—	—	—	—	—	—	—	—
TOTALE	3.916	381	735	124	3.802	431	345	1.699	11.433	7.247

segue TAV. 30 — Occupati per settore di attività economica, luogo di lavoro, tempo impiegato e mezzo utilizzato

B — INDUSTRIE

LUOGO DI LAVORO — TEMPO IMPIEGATO (minuti)	MEZZO UTILIZZATO								TOTALE	di cui persone che hanno effettuato più di uno spostamento
	NESSUN MEZZO (a piedi)	FERROVIA, TRAM, METROPOLITANA, ALTRO MEZZO PUBBLICO SU ROTAIA	AUTOBUS, FILOBUS, CORRIERA, ALTRO MEZZO PUBBLICO SU GOMMA	AUTOBUS AZIENDALE	AUTO PRIVATA COME		MOTOCICLETTA, CICLOMOTORE, SCOOTER	ALTRO MEZZO		
					CONDUCENTE	TRASPORTATO				
STESSO COMUNE DI RESIDENZA	46.653	25.188	38.288	4.975	77.843	8.837	9.679	13.688	225.151	80.873
-Fino a 15	39.437	3.165	6.934	1.903	46.137	5.339	7.858	11.139	121.912	57.972
-Da 16 a 30	6.525	11.587	17.449	1.844	26.430	2.757	1.643	2.321	70.556	17.383
-Da 31 a 60	592	8.985	11.724	999	4.541	580	164	178	27.763	4.529
-Oltre 60	99	1.451	2.181	229	735	161	14	50	4.920	989
di cui nel Comune capoluogo										
-Fino a 15	16.397	2.985	3.978	291	21.905	1.883	997	1.555	49.991	22.154
-Da 16 a 30	3.700	11.382	14.611	989	21.967	1.951	809	1.202	56.611	13.567
-Da 31 a 60	423	8.856	10.947	807	3.632	422	122	123	25.332	4.009
-Oltre 60	41	1.339	1.914	168	445	93	9	30	4.039	755
ALTRO COMUNE DELLA STESSA PROVINCIA	2.556	10.889	48.745	16.319	86.116	10.801	6.530	3.228	185.184	38.138
-Fino a 15	1.771	533	5.527	1.919	30.137	3.685	3.665	1.857	49.094	16.660
-Da 16 a 30	647	2.367	19.919	7.401	40.689	4.973	2.385	1.080	79.461	13.892
-Da 31 a 60	109	3.993	16.913	5.669	13.222	1.842	399	219	42.366	5.538
-Oltre 60	29	3.996	6.386	1.330	2.068	301	81	72	14.263	2.048
di cui nel Comune capoluogo										
-Fino a 15	461	129	896	109	4.759	462	398	285	7.499	2.275
-Da 16 a 30	165	999	6.360	700	13.558	1.535	729	385	24.431	4.283
-Da 31 a 60	25	2.423	7.563	666	6.147	849	206	126	18.005	2.488
-Oltre 60	4	2.796	3.277	211	1.048	150	46	40	7.572	1.113
ALTRA PROVINCIA DELLA STESSA REGIONE	12	213	331	372	1.336	253	69	19	2.605	661
-Fino a 15	7	3	42	61	374	91	27	12	617	272
-Da 16 a 30	1	25	147	135	434	74	33	2	851	178
-Da 31 a 60	2	46	80	102	335	52	5	3	625	107
-Oltre 60	2	139	62	74	193	36	4	2	512	104
di cui nel Comune capoluogo										
-Fino a 15	—	—	—	—	—	—	—	—	—	—
-Da 16 a 30	—	—	—	—	—	—	—	—	—	—
-Da 31 a 60	—	13	9	17	74	8	1	2	124	29
-Oltre 60	—	60	22	19	66	12	2	—	181	45
PROVINCIE DI ALTRE REGIONI	1	108	304	129	503	53	54	15	1.167	214
-Fino a 15	1	1	14	2	57	5	25	3	108	39
-Da 16 a 30	—	—	8	8	51	7	8	1	83	12
-Da 31 a 60	—	8	45	22	58	6	1	—	140	30
-Oltre 60	—	99	237	97	337	35	20	11	836	133
di cui nel Comune capoluogo										
-Fino a 15	—	—	—	—	—	—	—	—	—	—
-Da 16 a 30	—	—	—	—	—	—	—	—	—	—
-Da 31 a 60	—	2	2	1	22	3	—	—	30	14
-Oltre 60	—	63	16	9	110	8	1	1	208	64
ESTERO	—	1	1	—	4	—	—	—	6	1
-Fino a 15	—	—	—	—	—	—	—	—	—	—
-Da 16 a 30	—	—	—	—	1	—	—	—	1	—
-Da 31 a 60	—	1	1	—	—	—	—	—	2	—
-Oltre 60	—	—	—	—	3	—	—	—	3	1
TOTALE	49.222	36.399	87.669	21.795	165.802	19.944	16.332	16.950	414.113	119.887

segue TAV. 30 — Occupati per settore di attività economica, luogo di lavoro, tempo impiegato e mezzo utilizzato

C — ALTRE ATTIVITÀ

LUOGO DI LAVORO — TEMPO IMPIEGATO (minuti)	MEZZO UTILIZZATO								TOTALE	di cui persone che hanno effettuato più di uno spostamento
	NESSUN MEZZO (a piedi)	FERROVIA, TRAM, METROPOLITANA, ALTRO MEZZO PUBBLICO SU ROTAIA	AUTOBUS, FILOBUS, CORRIERA, ALTRO MEZZO PUBBLICO SU GOMMA	AUTOBUS AZIENDALE	AUTO PRIVATA COME		MOTOCICLETTA, CICLOMOTORE, SCOOTER	ALTRO MEZZO		
					CONDUCENTE	TRASPORTATO				
STESSO COMUNE DI RESIDENZA	78.800	31.976	37.736	1.436	83.160	8.747	3.523	5.435	250.813	122.008
-Fino a 15	71.327	5.416	6.431	456	49.365	5.188	2.692	4.393	145.268	82.365
-Da 16 a 30	6.456	18.368	20.090	630	29.720	3.090	740	868	79.962	31.696
-Da 31 a 60	916	7.384	10.168	291	3.373	392	71	104	22.699	7.009
-Oltre 60	101	808	1.047	59	702	77	20	70	2.884	938
di cui nel Comune capoluogo										
-Fino a 15	38.075	5.299	5.373	249	32.427	3.245	691	775	86.134	47.503
-Da 16 a 30	4.135	18.245	19.111	523	27.267	2.775	507	462	73.025	28.938
-Da 31 a 60	815	7.285	9.801	272	2.759	309	62	64	21.367	6.654
-Oltre 60	54	715	910	52	468	46	12	21	2.278	738
ALTRIO COMUNE DELLA STESSA PROVINCIA	1.419	8.243	18.271	1.836	51.723	5.754	1.573	869	89.688	28.715
-Fino a 15	1.054	363	1.540	180	16.158	1.620	882	418	22.215	10.549
-Da 16 a 30	300	1.838	5.949	745	25.272	2.781	544	300	37.729	11.927
-Da 31 a 60	48	3.639	7.887	729	9.000	1.171	109	111	22.694	4.792
-Oltre 60	17	2.403	2.895	182	1.293	182	38	40	7.050	1.447
di cui nel Comune capoluogo										
-Fino a 15	381	99	377	26	3.063	358	75	78	4.457	2.215
-Da 16 a 30	87	886	2.867	139	11.926	1.583	183	117	17.788	6.007
-Da 31 a 60	14	2.689	5.471	136	5.499	842	57	66	14.774	3.252
-Oltre 60	10	1.741	1.986	38	819	117	30	31	4.772	999
ALTRA PROVINCIA DELLA STESSA REGIONE	9	333	93	71	740	79	15	18	1.358	358
-Fino a 15	7	6	10	4	146	23	7	9	212	105
-Da 16 a 30	2	24	24	25	191	20	6	2	294	85
-Da 31 a 60	—	77	32	20	239	21	2	1	392	84
-Oltre 60	—	226	27	22	164	15	—	6	460	84
di cui nel Comune capoluogo										
-Fino a 15	—	—	—	—	—	—	—	—	—	—
-Da 16 a 30	—	—	—	—	—	—	—	—	—	—
-Da 31 a 60	—	30	8	6	76	5	—	—	125	26
-Oltre 60	—	149	9	6	76	4	—	1	245	51
PROVINCIE DI ALTRE REGIONI	4	167	78	9	452	28	12	7	757	221
-Fino a 15	3	1	1	—	26	1	6	—	38	22
-Da 16 a 30	1	2	2	1	32	1	—	1	40	14
-Da 31 a 60	—	11	12	1	59	6	—	—	89	27
-Oltre 60	—	153	63	7	335	20	6	6	590	158
di cui nel Comune capoluogo										
-Fino a 15	—	—	—	—	—	—	—	—	—	—
-Da 16 a 30	—	—	—	—	—	—	—	—	—	—
-Da 31 a 60	—	4	6	1	34	3	—	—	48	18
-Oltre 60	—	119	35	5	161	8	2	2	332	95
ESTERO	—	118	4	—	7	1	—	—	130	49
-Fino a 15	—	—	—	—	1	—	—	—	1	—
-Da 16 a 30	—	64	2	—	4	1	—	—	71	37
-Da 31 a 60	—	26	—	—	—	—	—	—	26	8
-Oltre 60	—	28	2	—	2	—	—	—	32	4
TOTALE	80.232	40.837	56.182	3.352	136.082	14.609	5.123	6.329	342.746	151.351

segue TAV. 30 — Occupati per settore di attività economica, luogo di lavoro, tempo impiegato e mezzo utilizzato

LUOGO DI LAVORO — TEMPO IMPIEGATO (minuti)	MEZZO UTILIZZATO								TOTALE	di cui persone che hanno effettuato più di uno spostamento
	NESSUN MEZZO (a piedi)	FERROVIA, TRAM, METROPOLITANA, ALTRO MEZZO PUBBLICO SU ROTAIA	AUTOBUS, FILOBUS, CORRIERA, ALTRO MEZZO PUBBLICO SU GOMMA	AUTOBUS AZIENDALE	AUTO PRIVATA COME		MOTOCICLETTA, CICLOMOTORE, SCOOTER	ALTRO MEZZO		
					CONDUCENTE	TRASPORTATO				
STESSO COMUNE DI RESIDENZA	129.303	57.456	76.538	6.485	163.345	17.868	13.458	20.759	485.212	209.188
-Fino a 15	114.198	8.632	13.432	2.371	96.972	10.695	10.739	16.706	273.745	145.295
-Da 16 a 30	13.334	30.090	37.757	2.508	56.875	5.936	2.439	3.585	152.524	50.173
-Da 31 a 60	1.539	16.455	22.077	1.312	8.034	992	242	328	50.979	11.721
-Oltre 60	232	2.279	3.272	294	1.464	245	38	140	7.964	1.999
di cui nel Comune capoluogo										
-Fino a 15	54.917	8.322	9.396	547	55.002	5.177	1.700	2.359	137.420	70.438
-Da 16 a 30	7.887	29.753	33.910	1.535	49.776	4.776	1.331	1.675	130.643	42.896
-Da 31 a 60	1.251	16.223	20.915	1.098	6.471	739	185	189	47.071	10.766
-Oltre 60	95	2.064	2.863	224	929	140	21	55	6.391	1.513
ALTRO COMUNE DELLA STESSA PROVINCIA	4.040	19.212	67.228	18.203	139.184	16.693	8.186	4.154	276.900	67.741
-Fino a 15	2.878	901	7.087	2.106	46.795	5.361	4.596	2.307	72.031	27.671
-Da 16 a 30	956	4.217	25.953	8.167	66.580	7.808	2.953	1.399	118.033	26.138
-Da 31 a 60	160	7.666	24.868	6.415	22.410	3.031	515	335	65.400	10.407
-Oltre 60	46	6.428	9.320	1.515	3.399	493	122	113	21.436	3.525
di cui nel Comune capoluogo										
-Fino a 15	851	230	1.274	135	7.880	826	477	366	12.039	4.540
-Da 16 a 30	254	1.890	9.250	840	25.674	3.134	918	505	42.465	10.379
-Da 31 a 60	40	5.141	13.070	804	11.720	1.699	265	193	32.932	5.771
-Oltre 60	14	4.559	5.287	251	1.891	272	77	72	12.423	2.134
ALTRA PROVINCIA DELLA STESSA REGIONE	22	551	428	445	2.174	341	90	42	4.093	1.061
-Fino a 15	15	9	53	65	540	114	34	21	851	387
-Da 16 a 30	3	49	173	161	645	100	41	4	1.176	273
-Da 31 a 60	2	125	112	122	611	75	9	7	1.063	202
-Oltre 60	2	368	90	97	378	52	6	10	1.003	199
di cui nel Comune capoluogo										
-Fino a 15	—	—	—	—	—	—	—	—	—	—
-Da 16 a 30	—	—	—	—	—	—	—	—	—	—
-Da 31 a 60	—	43	17	23	162	14	1	2	262	59
-Oltre 60	—	210	32	25	150	16	2	3	438	102
PROVINCIE DI ALTRE REGIONI	5	279	387	138	972	81	66	23	1.951	445
-Fino a 15	4	2	15	2	83	6	31	3	146	61
-Da 16 a 30	1	2	10	9	85	8	8	2	125	26
-Da 31 a 60	—	20	57	23	119	12	1	—	232	58
-Oltre 60	—	255	305	104	685	55	26	18	1.448	300
di cui nel Comune capoluogo										
-Fino a 15	—	—	—	—	—	—	—	—	—	—
-Da 16 a 30	—	—	—	—	—	—	—	—	—	—
-Da 31 a 60	—	6	8	2	57	6	—	—	79	33
-Oltre 60	—	183	51	14	271	16	3	3	541	159
ESTERO	—	119	5	—	11	1	—	—	136	50
-Fino a 15	—	—	—	—	1	—	—	—	1	—
-Da 16 a 30	—	64	2	—	5	1	—	—	72	37
-Da 31 a 60	—	27	1	—	—	—	—	—	28	8
-Oltre 60	—	28	2	—	5	—	—	—	35	5
TOTALE	133.370	77.617	144.586	25.271	305.686	34.984	21.800	24.978	768.292	278.485

TAV. 31 - Studenti per luogo di studio, tempo impiegato e mezzo utilizzato

LUOGO DI STUDIO — TEMPO IMPIEGATO (minuti)	MEZZO UTILIZZATO								TOTALE	di cui persone che hanno effettuato più di uno spostamento
	NESSUN MEZZO (a piedi)	FERROVIA, TRAM, METROPOLITANA, ALTRO MEZZO PUBBLICO SU ROTAIA	AUTOBUS, FILOBUS, CORRIERA, ALTRO MEZZO PUBBLICO SU GOMMA	AUTOBUS SCOLASTICO	AUTO PRIVATA COME		MOTOCICLETTA, CICLOMOTORE, SCOOTER	ALTRO MEZZO		
					CONDUCENTE	TRASPORTATO				
STESSO COMUNE DI RESIDENZA	213.977	26.221	45.766	23.828	3.026	32.424	1.911	3.995	351.148	50.495
-Fino a 15	197.878	5.983	13.309	16.893	1.098	27.079	1.410	3.537	267.187	33.277
-Da 16 a 30	14.603	14.415	21.701	5.899	1.559	4.666	461	439	63.743	12.600
-Da 31 a 60	1.414	5.441	10.004	950	338	615	36	13	18.811	4.253
-Oltre 60	82	382	752	86	31	64	4	6	1.407	365
di cui nel Comune capoluogo										
-Fino a 15	98.860	5.662	8.263	1.922	991	11.470	520	167	127.855	18.692
-Da 16 a 30	6.780	14.176	18.006	1.740	1.498	3.558	326	128	46.212	10.279
-Da 31 a 60	1.206	5.299	8.866	595	293	507	29	8	16.803	3.973
-Oltre 60	32	266	520	67	21	30	4	2	942	264
ALTRO COMUNE DELLA STESSA PROVINCIA	1.816	9.872	31.164	7.021	1.686	8.193	692	332	60.776	8.876
-Fino a 15	1.414	517	3.442	2.529	156	3.353	367	197	11.975	1.502
-Da 16 a 30	343	2.774	12.471	3.173	817	3.317	261	102	23.258	3.248
-Da 31 a 60	45	4.209	12.052	1.109	569	1.222	53	22	19.281	3.023
-Oltre 60	14	2.372	3.199	210	144	301	11	11	6.262	1.103
di cui nel Comune capoluogo										
-Fino a 15	512	44	318	45	55	597	25	7	1.603	247
-Da 16 a 30	91	799	4.137	326	724	1.925	84	16	8.102	1.399
-Da 31 a 60	15	2.611	8.061	344	538	955	38	15	12.577	2.224
-Oltre 60	8	1.903	2.499	105	128	226	9	6	4.884	921
ALTRA PROVINCIA DELLA STESSA REGIONE	15	564	313	140	8	77	1	14	1.132	166
-Fino a 15	14	6	26	27	—	31	1	12	117	12
-Da 16 a 30	1	166	96	61	1	13	—	1	339	54
-Da 31 a 60	—	259	140	40	3	22	—	1	465	63
-Oltre 60	—	133	51	12	4	11	—	—	211	37
di cui nel Comune capoluogo										
-Fino a 15	—	—	—	—	—	—	—	—	—	—
-Da 16 a 30	—	—	—	—	—	—	—	—	—	—
-Da 31 a 60	—	22	27	8	1	5	—	—	63	10
-Oltre 60	—	59	16	4	2	5	—	—	86	19
PROVINCIE DI ALTRE REGIONI	—	86	89	49	8	42	3	—	277	49
-Fino a 15	—	—	1	3	—	3	2	—	9	3
-Da 16 a 30	—	4	4	1	—	3	—	—	12	5
-Da 31 a 60	—	10	5	1	—	—	—	—	16	4
-Oltre 60	—	72	79	44	8	36	1	—	240	37
di cui nel Comune capoluogo										
-Fino a 15	—	—	—	—	—	—	—	—	—	—
-Da 16 a 30	—	—	—	—	—	—	—	—	—	—
-Da 31 a 60	—	2	2	—	—	—	—	—	4	1
-Oltre 60	—	50	9	—	5	2	—	—	66	18
ESTERO	—	1	—	—	—	—	—	—	1	1
-Fino a 15	—	—	—	—	—	—	—	—	—	—
-Da 16 a 30	—	—	—	—	—	—	—	—	—	—
-Da 31 a 60	—	—	—	—	—	—	—	—	—	—
-Oltre 60	—	1	—	—	—	—	—	—	1	1
TOTALE	215.808	36.744	77.332	31.038	4.728	40.736	2.607	4.341	413.334	59.587

appendice

A – Tipologia completa delle famiglie

FAMIGLIA DI TIPO	CAPO FAMIGLIA	CONIUGE	FIGLIO/A	GENITORE	SUOCERO/A	GENERO NUORA	ALTRO PARENTE O AFFINE	ALTRA PERSONA CONVIVENTE	ADETTI AI SERVIZI DELLA FAMIGLIA
A	x	—	—	—	—	—	—	⊗	⊗
B	x	x	—	—	—	—	—	⊗	⊗
C	C1	x	x	—	—	—	—	⊗	⊗
	C2	x(M)	—	x	—	—	—	⊗	⊗
	C3	x(F)	—	x	—	—	—	⊗	⊗
D ₁	D1.1	x	x	—	<input type="checkbox"/> <input type="checkbox"/>	⊗	⊗	⊗	⊗
	D1.2	x	x	—	—	<input type="checkbox"/> <input type="checkbox"/>	⊗	⊗	⊗
D ₂	D2.1	x	x	x	<input type="checkbox"/> <input type="checkbox"/>	⊗	⊗	⊗	⊗
	D2.2	x	x	x	—	<input type="checkbox"/> <input type="checkbox"/>	⊗	⊗	⊗
D ₃	D3.1	x(M)	—	x	<input type="checkbox"/> <input type="checkbox"/>	⊗	⊗	⊗	⊗
	D3.2	x(M)	—	x	—	<input type="checkbox"/> <input type="checkbox"/>	⊗	⊗	⊗
D ₄	D4.1	x(F)	—	x	<input type="checkbox"/> <input type="checkbox"/>	⊗	⊗	⊗	⊗
	D4.2	x(F)	—	x	—	<input type="checkbox"/> <input type="checkbox"/>	⊗	⊗	⊗
D5	x	—	—	x(M)(F)	⊗	⊗	—	⊗	⊗
D6	x	—	—	x(M)	⊗	⊗	—	⊗	⊗
D7	x	—	—	x(F)	⊗	⊗	—	⊗	⊗
D8	x	—	—	—	x(M)(F)	⊗	—	⊗	⊗
D9	Altri casi								

x = Componente presente

— = Componente assente

⊗ = Componente che può essere presente o assente

 = Componenti entrambi presenti o almeno uno dei due presenti

(M) = Maschio

(F) = Femmina

B — Confronto fra le classi di età ai censimenti demografici del 1951, 1961, 1971 e 1981

CLASSI DI ETÀ PER LE QUALI PUÒ ESSERE EFFETTUATO IL CONFRONTO	1951	1961	1971	1981
meno di 6 anni	fino a 6 anni	fino a 6	meno di 6	0-2 3-5
6-13	{ 6-10 10-14	6-14	{ 6-10 11-13	{ 6-10 11-13
14-20	{ 14-18 18-21	14-21	{ 14-18 19-20	{ 14-17 18 19-20
21-24	21-25	21-25	si ottiene sottraendo la classe 0-20 dalla classe 0-24	21-24
25-34	25-35	{ 25-30 30-35	{ 25-29 30-34	{ 25-29 30-34
35-44	35-45	{ 35-40 40-45	{ 35-39 40-44	{ 35-39 40-44
45-54	45-55	{ 45-50 50-55	{ 45-49 50-54	{ 45-49 50-54
55-59	55-60	55-60	55-59	55-59
60-64	60-65	60-65	60-64	60-64
65 e più	da 65 in poi	{ 65-70 70-75 oltre 75	{ 65-69 70-74 75 e più	{ 65-69 70-74 75 e più

C – Variazioni territoriali e di nome nelle circoscrizioni amministrative
(periodo: 24 ottobre 1971 - 25 ottobre 1981)

Comuni	Superficie e popolazione riferite al censimento del 24-10-1971 (Situazione prima della variazione)			V A R I A Z I O N I Specie e relativo provvedimento	Superficie e popolazione oggetto della variazione			Superficie e popolazione riferite al censimento del 24-10-1971 (Situazione dopo la variazione)		
	Superficie ha	Popolazione			Superficie ha	Popolazione		Superficie ha	Popolazione	
		residente	presente			residente	presente		residente	presente
Roreto Chisone	5.966	1.205	1.158	Assunta la denominazione di Roure (Legge Reg. 17 febbraio 1975, n. 10 B.U.R. n. 8 del 25-2-1975)	—	—	—	—	—	—
Roure	5.966	1.205	1.158	Nuova denominazione del comune di Roreto Chisone (Legge Reg. 17 febbraio 1975, n. 10 B.U.R. n. 8 del 25-2-1975)	—	—	—	—	—	—

D — 'Zone di territorio in contestazione tra Comuni

Zone di territorio in contestazione			Epoca della contestazione	Comuni interessati alla contestazione	Popolazione residente		Superficie Km ²	
Denominazione	Popolazione residente	Superficie Km ²			Totale	di cui in zona contestata	Totale	di cui in contestazione
Torre Cives	—	0,07	1971	Baldissero Canavese Vidracco	468 346	—	4,37 3,16	0,07 —
Grange	45	0,21	1961	Front Rivarossa	1.330 989	45 —	10,64 11,03	— 0,21
Basilica di Soperga	6	0,03	1951	Torino Baldissero Torinese San Mauro Torinese	1.117.154 2.349 14.655	6 — —	130,17 15,46 12,55	0,03 — —

E — Categorie socio-professionali secondo la professione e la posizione nella professione

CATEGORIE SOCIO-PROFESSIONALI	CLASSI E CATEGORIE PROFESSIONALI (*)	POSIZIONI NELLA PROFESSIONE
01 Imprenditori e lavoratori in proprio nell'agricoltura, nella silvicoltura, nell'allevamento e nella pesca	3.11, 3.12, 3.13, 3.23, 3.3, 3.4	Imprenditori, lavoratori in proprio, coadiuvanti.
02 Altri lavoratori agricoli	3.14, 3.21, 3.22, 3.23, 3.24, 3.3, 3.4	Dirigenti, direttivi, impiegati, categorie intermedie, altri lavoratori dipendenti
03 Imprenditori e lavoratori in proprio nelle professioni liberali e affini	1.16, 1.17, 1.21, 1.22, 1.4, 1.5, 1.6, 1.71, 1.72, 1.73, 1.74, 1.75, 1.76, 1.77, 1.78, 1.8, 5.87, 8.31, 9.2	Liberi professionisti, lavoratori in proprio, coadiuvanti
04 Imprenditori nell'industria, nell'edilizia, nel commercio, nei trasporti e nei servizi	1.23, 1.24, 1.25, 1.26, 1.72, 1.73, 1.74, 1.75, 1.76, 2.11, 2.12, 2.13, 2.25, 7.1, 7.23, 7.24, 7.3, 8.41, 8.42, 9.1	Imprenditori, coadiuvanti
05 Lavoratori in proprio nell'industria, nell'edilizia, nel commercio, nei trasporti e nei servizi	1.23, 1.24, 1.25, 1.26, 2.25, 2.26, 2.28, 2.29, 2.31, 4.12, 4.14, 4.2, 4.3, 4.41, 4.42, 4.43, 4.44, 4.5, 4.6, 5.1, 5.22, 5.3, 5.4, 5.5, 5.6, 5.72, 5.74, 5.75, 5.76, 5.77, 5.78; 5.79, 5.81, 5.82, 5.84, 5.85, 5.86, 5.87, 5.88, 5.92, 6.11, 6.12, 6.13, 6.14, 6.15, 6.17, 6.18, 6.19, 6.22, 6.23, 6.24, 6.25, 6.32, 6.33, 6.34, 7.1, 7.22, 7.23, 7.24, 7.25, 7.3, 7.42, 7.43, 7.44, 7.45, 8.1, 8.23, 8.4; 8.51, 9.1, 9.3, 9.4, 9.51, 9.7.	Liberi professionisti, lavoratori in proprio, coadiuvanti.
06 Dirigenti industriali e commerciali, alti funzionari dell'apparato legislativo e della amministrazione statale	2.14, 2.15, 2.16, 2.17	Dirigenti, direttivi, impiegati
07 Lavoratori dipendenti nelle professioni liberali e affini	1.1, 1.21, 1.22, 1.3, 1.4, 1.51, 1.52, 1.6, 1.7, 1.8, 2.22, 5.87, 8.21, 8.31, 9.2	Dirigenti, direttivi, impiegati, categorie intermedie, altri lavoratori dipendenti

segue E — **Categorie socio-professionali secondo la professione e la posizione nella professione**

CATEGORIE SOCIO-PROFESSIONALI	CLASSI E CATEGORIE PROFESSIONALI (*)	POSIZIONI NELLA PROFESSIONE
08 Capi ufficio e responsabili di personale amministrativo, di addetti alle vendite e ai servizi; funzionari statali con responsabilità amministrative	1.23, 1.24, 1.25, 1.26, 2.21, 2.24, 2.25, 2.51, 2.52, 7.21, 7.41, 7.43, 8.33	Dirigenti, direttivi, impiegati
09 Personale amministrativo, addetto alle vendite e ai servizi	2.21, 2.23, 2.24, 2.26, 2.27, 2.28, 2.29, 2.3, 2.53, 2.54, 7.22, 7.23, 7.24, 7.25, 7.4, 9.3, 9.4, 9.51, 9.6, 9.7	Direttivi, impiegati, categorie intermedie, altri lavoratori dipendenti
10 Intermedi: capisquadra e sorveglianti di operai (dipendenti)	1.91, 1.92, 4.11, 4.12, 4.14, 4.2, 4.3, 4.4, 4.5, 4.6, 5.1, 5.2, 5.3, 5.4, 5.5, 5.6, 5.71, 5.72, 5.73, 5.74, 5.75, 5.77, 5.78, 5.79, 5.81, 5.82, 5.83, 5.84, 5.85, 5.86, 5.87, 5.9, 6.11, 6.21, 6.22, 6.23, 6.24, 6.25, 6.3, 8.11, 8.12, 8.13, 8.14, 8.15, 8.17, 8.23, 8.24	Dirigenti, direttivi, impiegati, categorie intermedie
11 Operai specializzati e qualificati (dipendenti)	1.92, 4.11, 4.12, 4.14, 4.2, 4.3, 4.4, 4.5, 4.6, 5.1, 5.2, 5.3, 5.4, 5.5, 5.6, 5.7, 5.8, 5.9, 6.12, 6.13, 6.14, 6.15, 6.16, 6.17, 6.2, 6.3, 8.1, 8.22, 8.23, 8.24, 8.31, 8.32, 8.43, 8.51	Capi operai; operai specializzati, qualificati, comuni; apprendisti, lavoratori a domicilio
12 Manovali (dipendenti)	4.13, 6.18, 6.19, 8.52, 9.52	Operai comuni
13 Forze armate (militari di carriera e militari in servizio di leva)	2.4	Dirigenti, direttivi, impiegati, graduati o militari di carriera
14 Persone economicamente attive non classificate altrove	9.9	Tutte le posizioni nella professione ad eccezione dei graduati o militari di carriera

(*) Cfr. Classificazione delle professioni (ISTAT, Metodi e Norme, Serie C, n. 9, maggio 1981).

F — Tavole disponibili**DATI COMUNALI**

- Tavola 1 — Popolazione residente attiva in condizione professionale per sesso, ramo di attività economica e posizione nella professione (analoga alla Tav. 9 comunale con analisi per ramo di attività economica).
- Tavola 2 — Popolazione residente attiva in condizione professionale, per sesso e ramo di attività economica (dati del 1981 classificati secondo i rami della classificazione delle attività economiche 1971).
- Tavola 3 — Popolazione residente occupata secondo il tipo di spostamento effettuato per raggiungere il luogo di lavoro.
- Tavola 4 — Popolazione residente che studia secondo il tipo di spostamento effettuato per raggiungere il luogo di studio.
- Tavola 5 — Popolazione residente che frequenta la scuola materna secondo il tipo di spostamento effettuato per raggiungere la scuola.
- Tavola 6 — Popolazione residente che frequenta corsi di formazione professionale secondo il tipo di spostamento effettuato per raggiungere il luogo di studio.
- Tavola 7 — Popolazione residente che lavora o studia secondo il tipo di spostamento effettuato per raggiungere il luogo di lavoro o di studio.
- Tavola 8 — Popolazione residente secondo il luogo di lavoro o di studio, il mezzo utilizzato, il tempo impiegato e l'orario di inizio del lavoro o delle lezioni.
- Tavola 9 — Stranieri residenti per sesso e stranieri temporaneamente presenti per sesso e motivo della presenza.
- Tavola 10 — Abitazioni in complesso (occupate e non occupate) secondo alcune caratteristiche del fabbricato nel quale sono situate.
- Tavola 11 — Abitazioni occupate in affitto o ad altro titolo secondo la figura giuridica del proprietario (analoga alla Tav. 20 comunale con analisi dettagliata della figura giuridica del proprietario).

DATI PROVINCIALI

- Tavola 12 — Popolazione residente per sesso, classe di età e luogo di nascita (analoga alla Tav. 3 provinciale con analisi del luogo di nascita per provincia).
- Tavola 13 — Popolazione residente temporaneamente assente, ricoverata in istituto di cura pubblico o privato, per sesso, classe di età e condizione.
- Tavola 14 — Famiglie residenti per condizione professionale o non professionale dei componenti e condizione del capo famiglia di censimento (analoga alla Tav. 18 provinciale con analisi della posizione nella professione del capo famiglia di censimento).
- Tavola 15 — Nuclei familiari costituiti da genitore con figlio/i secondo alcuni caratteri del genitore, il numero dei figli e l'età del figlio minore.
- Tavola 16 — Nuclei familiari costituiti da coniugi con o senza figli, secondo l'età dei coniugi, il numero e l'età dei figli.

-
- Tavola 17** — Nuclei familiari costituiti da coniugi con o senza figli, secondo la condizione dei coniugi, il numero e l'età dei figli.
- Tavola 18** — Nuclei familiari costituiti da coniugi con o senza figli, secondo la categoria socio-professionale dei coniugi, il numero e l'età dei figli.
- Tavola 19** — Nuclei familiari costituiti da coniugi con o senza figli, secondo il grado di istruzione dei coniugi, il numero e l'età dei figli.
- Tavola 20** — Abitazioni occupate per servizio installato e condizione del capo famiglia di censimento.
- Tavola 21** — Abitazioni occupate per classe di superficie, epoca di costruzione e numero di occupanti.
- Tavola 22** — Occupati per settore di attività economica, luogo di lavoro, tempo impiegato, mezzo utilizzato e orario di inizio del lavoro (analoga alla Tav. 30 provinciale con analisi dell'orario di inizio del lavoro).
- Tavola 23** — Studenti per grado di istruzione, luogo di studio, tempo impiegato, mezzo utilizzato e orario di inizio delle lezioni (analoga alla Tav. 31 provinciale con analisi dell'orario di inizio delle lezioni e del grado di istruzione degli studenti).

ISTAT

TRACCIATI RECORDS

12° CENSIMENTO GENERALE DELLA POPOLAZIONE

1 RECORD ABITAZIONE	DATI INDICATIVI																CARATTERISTICHE DEL FABBRICATO	SPECIE DI ALLOGGIO	PIANO DELL'ABITAZIONE	PROPRIETARIO	TITOLO DI PROPRIETA'	EPOCA DI COSTRUZIONE	STANZE	CUCINA	STANZE ADIBITE ALTRO USO (UFFICIO, LABORATORIO)	SUPERFICIE	ACQUA POTABILE	CABINETTO	SCARICO	BAGNO	ELETTRICITA'	RISCALDAMENTO	FANALCANDIA SENZA ABITAZ.	N. D'ORDINE DELLA FAMIGLIA PRINCIPALE																																																																	
	TIPO RECORD 1	PROVINCIA	COMUNE	SEZIONE	N. D'ORDINE DEFINITIVO	LOCALITA'	TIPO FABBRICATO	SEPARAZIONE	N. ABITAZIONI	PROPRIETARIO	TITOLO DI PROPRIETA'	EPOCA DI COSTRUZIONE	STANZE	CUCINA	STANZE ADIBITE ALTRO USO (UFFICIO, LABORATORIO)	SUPERFICIE	ACQUA POTABILE	CABINETTO	SCARICO	BAGNO	ELETTRICITA'	RISCALDAMENTO	FANALCANDIA SENZA ABITAZ.	N. D'ORDINE DELLA FAMIGLIA PRINCIPALE																																																																											
	1	2	3	4	5	6	7	8	9	10	11	12	13	14	15	16	17	18	19	20	21	22	23	24	25	26	27	28	29	30	31	32	33	34	35	36	37	38	39	40	41	42	43	44	45	46	47	48	49	50	51	52	53	54	55	56	57	58	59	60	61	62	63	64	65	66	67	68	69	70	71	72	73	74	75	76	77	78	79	80	81	82	83	84	85	86	87	88	89	90	91	92	93	94	95	96	97	98	99

2 RECORD PERSONE DELLA FAMIGLIA	DATI INDICATIVI																RELAZ. PARENTELA CAPO F.	LUOGO DI NASCITA	DATA DI NASCITA	CITTADINANZA	LUOGO DI PRESENZA	RESIDENZA 1976	ISTRUZIONE	CONDIZIONE	PROFESSIONE	POSIZIONE	DIPENDENTI	ATTIVITA' ECONOMICA	CONDIZIONE 1976	LUOGO DI LAVORO O DI STUDIO	ORARIO DI INIZIO TEMPO																																																																				
	TIPO RECORD 2	PROVINCIA	COMUNE	SEZIONE	N. D'ORDINE DEFINITIVO	LOCALITA'	COMPONENTE	RELAZ. PARENTELA CAPO F.	LUOGO DI NASCITA	DATA DI NASCITA	CITTADINANZA	LUOGO DI PRESENZA	RESIDENZA 1976	ISTRUZIONE	CONDIZIONE	PROFESSIONE	POSIZIONE	DIPENDENTI	ATTIVITA' ECONOMICA	CONDIZIONE 1976	LUOGO DI LAVORO O DI STUDIO	ORARIO DI INIZIO TEMPO																																																																													
	1	2	3	4	5	6	7	8	9	10	11	12	13	14	15	16	17	18	19	20	21	22	23	24	25	26	27	28	29	30	31	32	33	34	35	36	37	38	39	40	41	42	43	44	45	46	47	48	49	50	51	52	53	54	55	56	57	58	59	60	61	62	63	64	65	66	67	68	69	70	71	72	73	74	75	76	77	78	79	80	81	82	83	84	85	86	87	88	89	90	91	92	93	94	95	96	97	98	99

3 RECORD TEMPORANEAMENTE PRESENTI NELLA FAMIGLIA	DATI INDICATIVI																RELAZ. PARENTELA CAPO F.	LUOGO DI NASCITA	DATA DI NASCITA	CITTADINANZA	LUOGO DI PRESENZA	RESIDENZA 1976	ISTRUZIONE	CONDIZIONE	PROFESSIONE	POSIZIONE	DIPENDENTI	ATTIVITA' ECONOMICA	CONDIZIONE 1976	LUOGO DI LAVORO O DI STUDIO	ORARIO DI INIZIO TEMPO																																																																				
	TIPO RECORD 3	PROVINCIA	COMUNE	SEZIONE	N. D'ORDINE DEFINITIVO	LOCALITA'	COMPONENTE	RELAZ. PARENTELA CAPO F.	LUOGO DI NASCITA	DATA DI NASCITA	CITTADINANZA	LUOGO DI PRESENZA	RESIDENZA 1976	ISTRUZIONE	CONDIZIONE	PROFESSIONE	POSIZIONE	DIPENDENTI	ATTIVITA' ECONOMICA	CONDIZIONE 1976	LUOGO DI LAVORO O DI STUDIO	ORARIO DI INIZIO TEMPO																																																																													
	1	2	3	4	5	6	7	8	9	10	11	12	13	14	15	16	17	18	19	20	21	22	23	24	25	26	27	28	29	30	31	32	33	34	35	36	37	38	39	40	41	42	43	44	45	46	47	48	49	50	51	52	53	54	55	56	57	58	59	60	61	62	63	64	65	66	67	68	69	70	71	72	73	74	75	76	77	78	79	80	81	82	83	84	85	86	87	88	89	90	91	92	93	94	95	96	97	98	99

4 RECORD COMPONENTI PERMANENTI NELLE CONVIVENZE	DATI INDICATIVI																RELAZ. PARENTELA CAPO F.	LUOGO DI NASCITA	DATA DI NASCITA	CITTADINANZA	LUOGO DI PRESENZA	RESIDENZA 1976	ISTRUZIONE	CONDIZIONE	PROFESSIONE	POSIZIONE	DIPENDENTI	ATTIVITA' ECONOMICA	CONDIZIONE 1976	LUOGO DI LAVORO O DI STUDIO	ORARIO DI INIZIO TEMPO																																																																				
	TIPO RECORD 4	PROVINCIA	COMUNE	SEZIONE	N. D'ORDINE DEFINITIVO	LOCALITA'	COMPONENTE	RELAZ. PARENTELA CAPO F.	LUOGO DI NASCITA	DATA DI NASCITA	CITTADINANZA	LUOGO DI PRESENZA	RESIDENZA 1976	ISTRUZIONE	CONDIZIONE	PROFESSIONE	POSIZIONE	DIPENDENTI	ATTIVITA' ECONOMICA	CONDIZIONE 1976	LUOGO DI LAVORO O DI STUDIO	ORARIO DI INIZIO TEMPO																																																																													
	1	2	3	4	5	6	7	8	9	10	11	12	13	14	15	16	17	18	19	20	21	22	23	24	25	26	27	28	29	30	31	32	33	34	35	36	37	38	39	40	41	42	43	44	45	46	47	48	49	50	51	52	53	54	55	56	57	58	59	60	61	62	63	64	65	66	67	68	69	70	71	72	73	74	75	76	77	78	79	80	81	82	83	84	85	86	87	88	89	90	91	92	93	94	95	96	97	98	99

5 RECORD TEMPORANEAMENTE PRESENTI NELLE CONVIVENZE	DATI INDICATIVI																RELAZ. PARENTELA CAPO F.	LUOGO DI NASCITA	DATA DI NASCITA	CITTADINANZA	LUOGO DI PRESENZA	RESIDENZA 1976	ISTRUZIONE	CONDIZIONE	PROFESSIONE	POSIZIONE	DIPENDENTI	ATTIVITA' ECONOMICA	CONDIZIONE 1976	LUOGO DI LAVORO O DI STUDIO	ORARIO DI INIZIO TEMPO																																																																				
	TIPO RECORD 5	PROVINCIA	COMUNE	SEZIONE	N. D'ORDINE DEFINITIVO	LOCALITA'	COMPONENTE	RELAZ. PARENTELA CAPO F.	LUOGO DI NASCITA	DATA DI NASCITA	CITTADINANZA	LUOGO DI PRESENZA	RESIDENZA 1976	ISTRUZIONE	CONDIZIONE	PROFESSIONE	POSIZIONE	DIPENDENTI	ATTIVITA' ECONOMICA	CONDIZIONE 1976	LUOGO DI LAVORO O DI STUDIO	ORARIO DI INIZIO TEMPO																																																																													
	1	2	3	4	5	6	7	8	9	10	11	12	13	14	15	16	17	18	19	20	21	22	23	24	25	26	27	28	29	30	31	32	33	34	35	36	37	38	39	40	41	42	43	44	45	46	47	48	49	50	51	52	53	54	55	56	57	58	59	60	61	62	63	64	65	66	67	68	69	70	71	72	73	74	75	76	77	78	79	80	81	82	83	84	85	86	87	88	89	90	91	92	93	94	95	96	97	98	99



ISTITUTO CENTRALE DI STATISTICA

12° CENSIMENTO GENERALE DELLA POPOLAZIONE

25 ottobre 1981

(Legge 18 dicembre 1980, n. 864)

FOGLIO DI FAMIGLIA

A	NUMERO DI CODICE
	Comune
Provincia	

B	SEZIONE DI CENSIMENTO
	N.

C	NUMERO D'ORDINE	
	Provvisorio	Definitivo

D	FRAZIONE GEOGRAFICA
	(lettera) (denominazione)

E	TIPO DI LOCALITÀ	
	Centro abitato 1	<input type="checkbox"/> (denominazione)
	Nucleo abitato 2	<input type="checkbox"/> (denominazione)
	Case sparse 3	<input type="checkbox"/> (denominazione)

DATI RIASSUNTIVI DEL FOGLIO DI FAMIGLIA					
ABITAZIONE (Sez. I)	PERSONE DELLA FAMIGLIA (Sez. II)				PERSONE TEMPORANEAMENTE PRESENTI PRESSO LA FAMIGLIA (Sez. III)
	M	F	Totale	Temporaneamente assenti	
Abitazione occupata <input type="checkbox"/>					
Stanze <input type="checkbox"/>					
Abitazione non occupata <input type="checkbox"/>					
Stanze <input type="checkbox"/>					
Altro tipo di alloggio <input type="checkbox"/>					
Famiglia in coabitazione <input type="checkbox"/>					
Famiglia senza abitazione <input type="checkbox"/>					

Data 1981

IL RILEVATORE

INDIRIZZO DELLA FAMIGLIA	
.....	N.
(via, piazza, località)	
Scala	Piano Interno N. Tel.

AVVERTENZE

Il modello va compilato, con riferimento al 25 ottobre 1981, dal capo famiglia (cioè da colui che è ritenuto tale dalla famiglia) o, se ciò non fosse possibile, da un'altra persona della famiglia, nelle seguenti parti:

- « Elenco delle persone della famiglia »
- Sezione I - Notizie sull'abitazione: quesiti da ⑤ a ⑬
- Sezione II - Notizie sulle persone della famiglia. Per ciascuna di esse deve essere compilato un « foglio individuale » rispettando l'ordine secondo il quale sono indicate nell'« Elenco » alla pagina seguente
- Sezione III - Notizie sulle persone temporaneamente presenti presso la famiglia il 25 ottobre 1981
- « Notizie riassuntive sulla famiglia » (contenute nei tre « quadri » delle ultime due pagine)

Per le domande seguite da quadratino occorre barrare così la risposta che fa al caso.

I riquadri in rosso non devono essere compilati dalla famiglia, ma dal rilevatore.

Le caselle in azzurro non devono essere compilate.

Per facilitare la compilazione delle singole parti del « Foglio di famiglia », vengono forniti alcuni chiarimenti nella GUIDA inserita nel foglio stesso.

OBBLIGHI DI DENUNCIA E SEGRETEZZA DEI DATI FORNITI COL PRESENTE FOGLIO

L'obbligo di fornire le notizie richieste con il presente foglio è stabilito dall'art. 7 della legge 18 dicembre 1980, n. 864. Coloro che non forniscono le notizie richieste, ovvero le forniscono scientemente errate o incomplete, sono passibili, ai sensi dell'art. 18 del R.D.L. 27 maggio 1929, n. 1285, convertito nella legge 21 dicembre 1929, n. 2238, con le modifiche di cui all'art. 3 della legge 12 luglio 1961, n. 603, di una sanzione amministrativa fino a L. 80.000 che, in caso di recidiva, può essere aumentata fino a L. 800.000, senza pregiudizio delle sanzioni fissate dal codice penale.

L'art. 19 del citato Decreto-Legge n. 1285 1929 e successive modifiche stabilisce inoltre: « Le notizie che si raccolgono in occasione di inchieste ordinate dall'Istituto centrale di statistica, direttamente o a mezzo di Enti delegati, sono vincolate al più scrupoloso segreto d'ufficio e non possono essere rese note, per nessun titolo, se non in forma collettiva, in modo che non se ne possa fare alcun riferimento individuale ».

Coloro che, per ragioni del proprio ufficio, essendo venuti a conoscenza di notizie di carattere personale, le comunicano ad altri o se ne servono per scopi privati, sono passibili di una sanzione amministrativa fino a L. 120.000 elevabile, in caso di recidiva, fino a L. 800.000, senza pregiudizio delle pene in cui fossero incorsi per reati previsti dal codice penale.

ELENCO DELLE PERSONE DELLA FAMIGLIA

N. d'ordine	COGNOME E NOME (scrivere in stampatello)	RELAZIONE DI PARENTELA O DI CONVIVENZA CON IL CAPO FAMIGLIA
1	2	3
1		capo famiglia
2		
3		
4		
5		
6		
7		
8		
9		
10		
11		
12		

Data 1981

IL CAPO FAMIGLIA
(o chi per esso)

Nell'elenco a fianco devono essere indicati, per ciascun componente della famiglia, cognome, nome e relazione di parentela o di convivenza con il capo famiglia.

Al fini del censimento, per famiglia si intende un insieme di persone legate da vincoli di matrimonio, parentela, affinità, adozione, affiliazione, tutela o da vincoli affettivi, coabitanti ed aventi dimora abituale nello stesso Comune (anche se non sono ancora iscritte nell'anagrafe della popolazione del Comune medesimo), che normalmente provvedono al soddisfacimento dei loro bisogni mediante la messa in comune di tutto o parte del reddito di lavoro o patrimoniale da esse percepito.

Una famiglia può essere costituita anche di una sola persona che provvede in tutto o in parte con i propri mezzi di sussistenza al soddisfacimento dei bisogni individuali.

Sono considerate facenti parte della famiglia, come membri aggregati di essa, anche le persone che, a qualsiasi titolo, convivono abitualmente con la famiglia stessa.

Nell'elencare le singole persone della famiglia, deve essere scrupolosamente osservato il seguente ordine:

- capo famiglia ;
- coniuge ;
- figli non sposati (in ordine decrescente di età) ;
- figli sposati e loro familiari ;
- altri parenti o affini del capo famiglia (indicare a seconda dei casi : padre, fratello, suocero, zio, nipote, cognato, ecc.) ;
- altre persone conviventi ;
- addetti ai servizi della famiglia.

Per le donne coniugate o vedove scrivere prima il cognome da nubile, poi il nome ed infine il cognome del marito preceduto da «in» per le coniugate e «ved.» per le vedove.

Non devono essere elencate le persone temporaneamente presenti presso la famiglia ; ad esse è riservata infatti la Sezione III.

Sezione I - NOTIZIE SULL'ABITAZIONE

(da compilarsi a cura del rilevatore)

<p>① SPECIE DI ALLOGGIO</p> <p>1.1 Abitazione occupata . . . 1 <input type="checkbox"/></p> <p>1.2 Altro tipo di alloggio :</p> <ul style="list-style-type: none"> - alloggio precario per le famiglie terremotate . . . 2 <input type="checkbox"/> - altro 3 <input type="checkbox"/> <p>1.3 Abitazione non occupata :</p> <ul style="list-style-type: none"> - disponibile per la vendita o l'affitto . . . 4 <input type="checkbox"/> - utilizzabile per vacanza . . . 5 <input type="checkbox"/> - utilizzabile per lavoro . . . 6 <input type="checkbox"/> - per altri motivi 7 <input type="checkbox"/> <p>QUALORA NELL'ABITAZIONE O NELL'ALTRO TIPO DI ALLOGGIO COABITINO PIÙ FAMIGLIE INDICARE IL NUMERO D'ORDINE DEL FOGLIO O DEI FOGLI CON I QUALI SONO STATE CENSITE</p> <table border="1" style="width: 100%; border-collapse: collapse; text-align: center;"> <tr> <th colspan="2">NUMERO D'ORDINE</th> </tr> <tr> <th>Provvisorio</th> <th>Definitivo</th> </tr> <tr> <td> </td> <td> </td> </tr> <tr> <td> </td> <td> </td> </tr> <tr> <td> </td> <td> </td> </tr> </table>	NUMERO D'ORDINE		Provvisorio	Definitivo							<p>② CARATTERISTICHE DEL FABBRICATO IN CUI È SITUATA L'ABITAZIONE</p> <p>2.1 Tipo di fabbricato:</p> <ul style="list-style-type: none"> - utilizzato esclusivamente ad uso abitativo . . . 1 <input type="checkbox"/> - utilizzato prevalentemente ad uso abitativo . . . 2 <input type="checkbox"/> - utilizzato prevalentemente ad uso non abitativo . . . 3 <input type="checkbox"/> - rurale 4 <input type="checkbox"/> <p>2.2 Indicare se il fabbricato è completamente separato da altre costruzioni: 1 <input type="checkbox"/> sì 2 <input type="checkbox"/> no</p> <p>2.3 Tipo di costruzione :</p> <p>a) cemento armato</p> <ul style="list-style-type: none"> - a piano terra aperto 1 <input type="checkbox"/> - a piano terra chiuso con muratura . . . 2 <input type="checkbox"/> <p>b) altro tipo 3 <input type="checkbox"/></p> <p>c) non individuato 4 <input type="checkbox"/></p> <p>2.4 Numero delle abitazioni del fabbricato (comprese le abitazioni non occupate):</p> <ul style="list-style-type: none"> - 1 abitazione . . . 1 <input type="checkbox"/> - 2 abitazioni . . . 2 <input type="checkbox"/> - da 3 a 8 abitazioni . . . 3 <input type="checkbox"/> - da 9 a 15 abitazioni . . . 4 <input type="checkbox"/> - da 16 a 30 abitazioni . . . 5 <input type="checkbox"/> - 31 abitazioni e più 6 <input type="checkbox"/> 	<p>③ PIANO IN CUI È SITUATA L'ABITAZIONE</p> <div style="border: 1px solid black; width: 40px; height: 20px; margin: 0 auto;"></div> <p>④ PROPRIETARIO DELL'ABITAZIONE</p> <ul style="list-style-type: none"> - Persona fisica 1 <input type="checkbox"/> - Impresa bancaria o assicuratrice 2 <input type="checkbox"/> - Altra Impresa (di costruzioni, immobiliare, industriale, commerciale, ecc.) 3 <input type="checkbox"/> - Cooperativa edilizia di abitazione: <ul style="list-style-type: none"> - a proprietà individuale 4 <input type="checkbox"/> - a proprietà indivisa . . . 5 <input type="checkbox"/> - Stato, Regione, Provincia, Comune 6 <input type="checkbox"/> - Enti previdenziali (INPS, INPDAI, ecc.) 7 <input type="checkbox"/> - Istituto Autonomo Case Popolari (I.A.C.P.) 8 <input type="checkbox"/> - Altro 9 <input type="checkbox"/>
NUMERO D'ORDINE												
Provvisorio	Definitivo											

<p>⑤ TITOLO DI GODIMENTO</p> <ul style="list-style-type: none"> - Proprietà, usufrutto o riscatto 1 <input type="checkbox"/> - Affitto o subaffitto . . . 2 <input type="checkbox"/> - Altro titolo 3 <input type="checkbox"/> 	<p>⑨ ACQUA POTABILE</p> <p>Indicare se l'abitazione:</p> <p>a) dispone di acqua corrente potabile di acquedotto:</p> <ul style="list-style-type: none"> - nell'interno dell'abitazione . . . 1 <input type="checkbox"/> - fuori dell'abitazione . . . 2 <input type="checkbox"/> <p>b) dispone di acqua potabile di pozzo o cisterna . . . 3 <input type="checkbox"/></p> <p>c) non dispone di acqua potabile (né di acquedotto, né di pozzo o cisterna) 4 <input type="checkbox"/></p>	<p>⑫ ELETTRICITÀ</p> <p>Indicare se l'abitazione dispone di elettricità:</p> <p style="text-align: right;">1 <input type="checkbox"/> sì 2 <input type="checkbox"/> no</p>
<p>⑥ EPOCA DI COSTRUZIONE O DI RICOSTRUZIONE</p> <ul style="list-style-type: none"> - prima del 1919 . . . 1 <input type="checkbox"/> - tra il 1919 e il 1945 . . . 2 <input type="checkbox"/> - tra il 1946 e il 1960 . . . 3 <input type="checkbox"/> - tra il 1961 e il 1971 . . . 4 <input type="checkbox"/> - tra il 1972 e il 1975 . . . 5 <input type="checkbox"/> - tra il 1976 e il 1980 . . . 6 <input type="checkbox"/> - dopo il 1980 7 <input type="checkbox"/> 	<p>⑩ GABINETTO (W.C.)</p> <p>10.1 Indicare se l'abitazione:</p> <p>a) dispone di gabinetto nell'interno dell'abitazione:</p> <ul style="list-style-type: none"> - uno 1 <input type="checkbox"/> - due o più 2 <input type="checkbox"/> <p>b) dispone di gabinetto fuori dell'abitazione . . . 3 <input type="checkbox"/></p> <p>c) non dispone di gabinetto . . . 4 <input type="checkbox"/></p> <p>10.2 Se l'abitazione dispone di gabinetto, indicare se è fornito di impianto (cassetta, vaschetta, ecc.) per lo scarico dell'acqua:</p> <p style="text-align: right;">1 <input type="checkbox"/> sì 2 <input type="checkbox"/> no</p>	<p>⑬ RISCALDAMENTO</p> <p>13.1 Indicare se l'abitazione:</p> <p>a) dispone di riscaldamento:</p> <ul style="list-style-type: none"> - fornito da impianto fisso centrale o autonomo . . . 1 <input type="checkbox"/> - fornito solo da apparecchi singoli (stufe, caminetti) che consentano il riscaldamento di tutta o della maggior parte delle stanze . . . 2 <input type="checkbox"/> b) non dispone di impianto di riscaldamento né viene riscaldata con apparecchi singoli . . . 3 <input type="checkbox"/> <p>13.2 Tipo di combustibile o di energia prevalentemente usata :</p> <div style="border: 1px solid black; padding: 5px; margin: 5px 0; text-align: center; font-size: small;"> rispondere solo per le abitazioni occupate </div> <ul style="list-style-type: none"> - combustibili liquidi (olio combustibile, gasolio, ecc.) . . . 1 <input type="checkbox"/> - combustibili solidi (carbone, legna, ecc.) . . . 2 <input type="checkbox"/> - combustibili gassosi (gas di città, metano, ecc.) . . . 3 <input type="checkbox"/> - energia elettrica 4 <input type="checkbox"/> - altro 5 <input type="checkbox"/>
<p>⑦ STANZE</p> <ul style="list-style-type: none"> - Stanze adibite ad abitazione o promiscuamente anche ad altro uso N. <input style="width: 40px;" type="text"/> - Cucina (se ha caratteristiche di stanza) . . . N. <input style="width: 40px;" type="text"/> - Stanze adibite esclusivamente ad altro uso (ufficio, studio professionale, laboratorio, ecc.) N. <input style="width: 40px;" type="text"/> 	<p>⑪ BAGNO</p> <p>Indicare se l'abitazione dispone di bagno (vasca e/o doccia):</p> <p style="text-align: right;">1 <input type="checkbox"/> sì 2 <input type="checkbox"/> no</p>	
<p>⑧ SUPERFICIE</p> <p>Indicare la superficie in metri quadrati: (interi, senza decimali) <input style="width: 40px;" type="text"/> <input style="width: 40px;" type="text"/> <input style="width: 40px;" type="text"/></p>		

**1 RELAZIONE DI PARENTELA O DI CONVIVENZA
CON IL CAPO FAMIGLIA**

ai fini del censimento per capo famiglia si
intende chi è considerato tale dalla famiglia

- Capo famiglia 1
- Coniuge (marito, moglie) 2
- Figlio (figliastro, figlio adottivo) 3
- Genitore (padre, madre) 4
- Suocero/a 5
- Genero, nuora 6
- Altro parente o affine 7
- Altra persona convivente 8
- Addetto ai servizi della famiglia (domestico,
collaboratore familiare, ecc.) 9

2 SESSO

- Maschio 1
- Femmina 2

3 LUOGO DI NASCITA

- Nel Comune di attuale dimora abituale (resi-
denza) 1
- In altro Comune
.....
(specificare il Comune) 2
-
(specificare la Provincia)
- All'estero
.....
(specificare lo Stato estero) 3

4 DATA DI NASCITA

..... giorno mese * anno

5 STATO CIVILE

- Celibe o nubile 1
- Coniugato 2
- Vedovo 3
- Separato legalmente 4
- Divorziato 5

6 CITTADINANZA

- Italiana 01
- Straniera
.....
(specificare)
- Nessuna (apolide) 99

7 LUOGO DI PRESENZA ALLA DATA DEL CENSIMENTO

7.1 Indicare se alla data del censimento la persona era presente
nel Comune di dimora abituale (residenza):

1 si no

Precisare se la persona, pur essendo presente alla data del cen-
simento nello stesso Comune di residenza, era eventualmente:

- ricoverata in un istituto di cura pubblico o pri-
vato (ospedale, clinica, ecc.) 2
- in altro luogo (convitto, caserma e simili) 3

7.2 Se alla data del censimento la persona era temporaneamente
assente dal Comune di dimora abituale (residenza) indicare:

- a) se si trovava:
- in altro Comune
.....
(specificare il Comune) 4
-
(specificare la Provincia)
- all'estero
.....
(specificare lo Stato estero; per i membri di equi-
paggio indicare « imbarcato ») 5

b) il motivo della temporanea assenza:

- lavoro 1
- seguire familiari assenti
per motivi di lavoro 2
- studio 3
- ricovero in istituto di cura pubblico
o privato (ospedale, clinica, ecc.) 4
- altro (turismo, servizio di leva, ecc.) 5

**8 LUOGO DI DIMORA ABITUALE (RESIDENZA) NEL-
L'OTTOBRE 1976**

rispondere solo se la persona è nata prima del 24 ottobre 1976

- Nel Comune di attuale dimora abituale (residenza) 6
- In altro Comune
.....
(specificare il Comune)
-
(specificare la Provincia)
- All'estero
.....
(specificare lo Stato estero)

9 ISTRUZIONE

rispondere solo se la persona è nata prima del 24 ottobre 1976

9.1 Indicare il titolo di studio più elevato conseguito:

- laurea
.....
(specificare)
- diploma
.....
(specificare)
- licenza di scuola media inferiore 60
- licenza elementare 70

9.2 Se non ha titoli di studio, indicare
se sa leggere e scrivere: 80 si 90 no

- 9.3 Indicare se frequenta:
a) un corso regolare di studi (scuola elementare,
media o secondaria superiore, università) 1 si 2 no
- b) la scuola materna 1 si 2 no

9.4 Indicare se frequenta un corso
di formazione professionale (*): 1 si 2 no

(*) Per corso di formazione professionale si intende un corso che abbia
tutti i seguenti requisiti: 1) durata non inferiore a tre mesi; 2) ri-
lascio di un attestato; 3) utilizzazione per migliorare o adegua-
re la capacità professionale.

PERSONE DELLA FAMIGLIA

DELLA PERSONA N. _____

10 CONDIZIONE PROFESSIONALE O NON PROFESSIONALE NELLA SETTIMANA PRECEDENTE LA DATA DEL CENSIMENTO

rispondere solo se la persona è nata prima del 24 ottobre 1967

10.1 Indicare se la persona è :

- occupata 1
- disoccupata alla ricerca di nuova occupazione 2
- in cerca di prima occupazione 3
- casalinga 4
- studente 5
- ritirata dal lavoro 6
- in servizio di leva 7
- in altra condizione 8

10.2 Indipendentemente dalla risposta fornita al punto 10.1, indicare le ore lavorate nella settimana presso un datore di lavoro o nell'azienda familiare. N.

Se la persona è occupata o disoccupata rispondere ai punti 10.3, 10.4, 10.5 indicando :

10.3 La professione, arte o mestiere, esercitata :

(specificare)

10.4 In quale modo esercita la professione, arte o mestiere :

a) ALLE DIPENDENZE, COME :

- dirigente 01
- appartenente alla carriera direttiva 02
- impiegato 03
- appartenente alle categorie speciali (intermedi) 04
- capo operaio 05
- operaio specializzato o qualificato 06
- operaio comune (manovale, bracciante agricolo, ecc.) 07
- altro lavoratore dipendente (uscieri, guardiano, bidello, ecc.) 08
- apprendista 09
- lavorante a domicilio per conto di imprese 10
- graduato o militare di carriera delle FF.AA., o figura simile dei corpi di polizia e sicurezza interna 11

b) IN CONTO PROPRIO, COME :

- imprenditore 12
- libero professionista 13
- lavoratore in proprio (coltivatore diretto, mezzadro, esercente di negozio, artigiano, ecc.) 14
- coadiuvante 15

Ha lavoratori retribuiti o apprendisti alle proprie dipendenze ?

1 sì 2 no

10.5 Qual'è l'attività principale (o unica) dello stabilimento, azienda agricola, negozio, ufficio, ente, ecc., presso cui lavora :

(specificare)

11 CONDIZIONE PROFESSIONALE O NON PROFESSIONALE NELL'OCTOBRE 1976

rispondere solo se la persona è nata prima del 24 ottobre 1967

11.1 Indicare se la persona era :

- occupata 1
- disoccupata alla ricerca di nuova occupazione 2
- in cerca di prima occupazione 3
- casalinga 4
- studente 5
- in altra condizione 6

11.2 Se la persona era occupata indicare :

- a) se lavorava : - alle dipendenze 1
 - in conto proprio 2
- b) in quale settore :
- agricoltura, foreste, pesca 1
 - industria 2
 - commercio 3
 - altre attività 4

12 LUOGO DI STUDIO O DI LAVORO, TEMPO IMPIEGATO E MEZZO UTILIZZATO PER GLI SPOSTAMENTI

12.1 Indicare la denominazione e l'indirizzo del luogo di studio o di lavoro :

(denominazione)

(indirizzo: via, piazza, numero civico, località)

(Comune e Provincia o Stato estero)

12.2 Indicare se la persona rientra giornalmente dal luogo di studio o di lavoro nella sua dimora abituale :

1 sì 2 no

12.3 In caso di risposta affermativa, se la persona si è recata mercoledì ultimo scorso al luogo di studio o di lavoro precisato al punto 12.1, indicare :

a) in quale delle seguenti fasce orarie hanno avuto inizio le lezioni o il lavoro :

- 7,15 - 7,44 1
- 7,45 - 8,14 2
- 8,15 - 8,44 3
- 8,45 - 9,15 4
- altro orario 5

b) se si è recata più di una volta al luogo di studio o di lavoro 1 sì 2 no

c) il tempo impiegato per recarsi una sola volta (solo andata) da casa al luogo di studio o di lavoro :

- fino a 15 minuti 1
- da 16 a 30 minuti 2
- da 31 a 60 minuti 3
- oltre 60 minuti 4

d) il mezzo di trasporto utilizzato per compiere il tratto più lungo (in termini di distanza e non di tempo) del tragitto casa/luogo di studio o di lavoro :

- nessun mezzo (a piedi) 1
- ferrovia, tram, metropolitana o altro mezzo pubblico (es.: funicolare) su rotaia. 2
- autobus, filobus, corriera o altro mezzo pubblico (es.: taxi) su gomma 3
- autobus aziendale o scolastico 4
- auto privata (come conducente) 5
- auto privata (come trasportato) 6
- motocicletta, ciclomotore, scooter (come conducente o trasportato) 7
- altro mezzo (bicicletta, battello, funivia, ecc.) 8

**Sezione III - NOTIZIE SULLE PERSONE
TEMPORANEAMENTE PRESENTI PRESSO LA FAMIGLIA
IL 25 OTTOBRE 1981**

PERSONA N. 1	PERSONA N. 2	PERSONA N. 3
① SESSO - Maschio 1 <input type="checkbox"/> - Femmina 2 <input type="checkbox"/>	① SESSO - Maschio 1 <input type="checkbox"/> - Femmina 2 <input type="checkbox"/>	① SESSO - Maschio 1 <input type="checkbox"/> - Femmina 2 <input type="checkbox"/>
② DATA DI NASCITA <small>(giorno) (mese) (anno)</small>	② DATA DI NASCITA <small>(giorno) (mese) (anno)</small>	② DATA DI NASCITA <small>(giorno) (mese) (anno)</small>
③ STATO CIVILE - Celibe o nubile . 1 <input type="checkbox"/> - Coniugato 2 <input type="checkbox"/> - Vedovo 3 <input type="checkbox"/> - Separato legalmente . . . 4 <input type="checkbox"/> - Divorziato 5 <input type="checkbox"/>	③ STATO CIVILE - Celibe o nubile . 1 <input type="checkbox"/> - Coniugato 2 <input type="checkbox"/> - Vedovo 3 <input type="checkbox"/> - Separato legalmente . . . 4 <input type="checkbox"/> - Divorziato 5 <input type="checkbox"/>	③ STATO CIVILE - Celibe o nubile . 1 <input type="checkbox"/> - Coniugato 2 <input type="checkbox"/> - Vedovo 3 <input type="checkbox"/> - Separato legalmente . . . 4 <input type="checkbox"/> - Divorziato 5 <input type="checkbox"/>
④ CITTADINANZA - Italiana 01 <input type="checkbox"/> - Straniera <small>(specificare)</small> <input type="checkbox"/>	④ CITTADINANZA - Italiana 01 <input type="checkbox"/> - Straniera <small>(specificare)</small> <input type="checkbox"/>	④ CITTADINANZA - Italiana 01 <input type="checkbox"/> - Straniera <small>(specificare)</small> <input type="checkbox"/>
⑤ MOTIVO DELLA TEMPORANEA PRESENZA - Lavoro 1 <input type="checkbox"/> - Altro 2 <input type="checkbox"/>	⑤ MOTIVO DELLA TEMPORANEA PRESENZA - Lavoro 1 <input type="checkbox"/> - Altro 2 <input type="checkbox"/>	⑤ MOTIVO DELLA TEMPORANEA PRESENZA - Lavoro 1 <input type="checkbox"/> - Altro 2 <input type="checkbox"/>

