

**12°**  
**censimento generale**  
**della popolazione**

25 ottobre 1981

**Volume II**

**dati sulle caratteristiche strutturali**  
**della popolazione e delle abitazioni**

**Tomo I - Fascicoli provinciali**

**7 - VALLE D'AOSTA**

ISTITUTO CENTRALE DI STATISTICA	
UFF. REGIONALE per la CAMPANIA	
BIBLIOTECA	
Prot. <u>1459</u>	Fos. _____
Napoli <u>19-10-1981</u>	



**Istat**  
Istituto Centrale di Statistica

roma 1983



## indice

### CARTA PLANIMETRICA

#### Tabelle sinottiche

Caratteri considerati nelle tavole comunali . . . . .	pag.	X
Caratteri considerati nelle tavole provinciali . . . . .	»	XII

#### Introduzione

1. Premessa . . . . .	»	XV
2. Definizioni . . . . .	»	XVI
Famiglia (pag. XVI) - Convivenza (pag. XVII) - Popolazione residente (pag. XVIII) - Popolazione presente (pag. XVIII) - Età (pag. XVIII) - Grado di istruzione (pag. XIX) - Condizione professionale o non professionale (pag. XX) - Professione (pag. XXI) - Posizione nella professione (pag. XXII) - Ramo di attività economica (pag. XXIII) - Abitazione, stanza, altro tipo di alloggio (pag. XXIV) - Fabbricato (pag. XXV)		
3. Avvertenze alle tavole . . . . .	»	XXV
Tavole comunali (pag. XXV) - Tavole provinciali (pag. XXVII)		
4. Diffusione dei dati . . . . .	»	XXVIII
5. Qualità dei dati . . . . .	»	XXVIII

### Parte prima - dati comunali

Tavola 1	— Superficie territoriale e densità — Popolazione residente e popolazione presente, per sesso . . . . .	pag.	3
Tavola 2	— Popolazione residente temporaneamente assente per sesso, luogo di presenza e motivo dell'assenza . . . . .	»	4
Tavola 3	— Popolazione residente per sesso e stato civile . . . . .	»	5
Tavola 4	— Popolazione residente per sesso e classe di età		
	A — Totale . . . . .	»	6
	B — Maschi . . . . .	»	8
	C — Femmine . . . . .	»	10
Tavola 5	— Popolazione residente in età da 6 anni in poi per sesso e grado di istruzione . . . . .	»	12
Tavola 6	— Popolazione residente che frequenta corsi regolari di studio e/o corsi di formazione professionale, per sesso e classe di età . . . . .	»	14
Tavola 7	— Popolazione residente attiva e non attiva per sesso		
	A — Totale . . . . .	»	16
	B — Maschi . . . . .	»	17
Tavola 8	— Popolazione residente attiva in condizione professionale, per sesso e ramo di attività economica		
	A — Totale . . . . .	»	18
	B — Maschi . . . . .	»	20
	C — Femmine . . . . .	»	22
Tavola 9	— Popolazione residente attiva in condizione professionale, per sesso, settore di attività economica e posizione nella professione		
	A — Totale . . . . .	»	24
	B — Agricoltura, caccia, foreste e pesca . . . . .	»	25
	C — Industrie . . . . .	»	26
	D — Altre attività . . . . .	»	27
Tavola 10	— Popolazione residente attiva in condizione professionale, per sesso, classe di età e settore di attività economica		
	A — Totale . . . . .	»	28
	B — Maschi . . . . .	»	30
	C — Femmine . . . . .	»	32
Tavola 11	— Popolazione residente non attiva per sesso, classe di età e condizione non professionale . . . . .	»	34
Tavola 12	— Popolazione residente che rientra giornalmente nella propria dimora abituale, secondo il luogo di lavoro o di studio . . . . .	»	36
Tavola 13	— Famiglie residenti per ampiezza della famiglia . . . . .	»	37
Tavola 14	— Famiglie residenti secondo la tipologia della famiglia . . . . .	»	38
Tavola 15	— Abitazioni in complesso (occupate e non occupate); altri tipi di alloggio . . . . .	»	40
Tavola 16	— Abitazioni occupate per titolo di godimento . . . . .	»	42
Tavola 17	— Abitazioni occupate per epoca di costruzione . . . . .	»	44
Tavola 18	— Abitazioni occupate per numero di stanze . . . . .	»	46
Tavola 19	— Abitazioni occupate per servizio installato . . . . .	»	48

Tavola 20 — Abitazioni occupate per figura giuridica del proprietario e titolo di godimento . . . . .	pag.	50
Tavola 21 — Abitazioni non occupate per motivo della non occupazione . . . . .	»	52
Tavola 22 — Abitazioni non occupate per servizio installato . . . . .	»	53
Tavola 23 — Abitazioni non occupate per figura giuridica del proprietario . . . . .	»	54

### Parte seconda - dati provinciali

Tavola 1 — Popolazione residente per singolo anno di età, sesso e stato civile . . . . .	»	58
Tavola 2 — Popolazione presente per singolo anno di età, sesso e stato civile . . . . .	»	60
Tavola 3 — Popolazione residente per sesso, classe di età e luogo di nascita . . . . .	»	62
Tavola 4 — Popolazione residente in età da 6 anni in poi per grado di istruzione, sesso, classe di età, condizione professionale o non professionale . . . . .	»	63
Tavola 5 — Popolazione residente attiva e non attiva per sesso e classe di età, attiva per ramo di attività economica e posizione nella professione; non attiva per condizione non professionale . . . . .	»	64
Tavola 6 — Popolazione residente attiva e non attiva per sesso e stato civile; attiva per ramo di attività economica e posizione nella professione; non attiva per condizione non professionale . . . . .	»	66
Tavola 7 — Popolazione residente attiva in condizione professionale per sesso, posizione nella professione, ramo e classe di attività economica . . . . .	»	68
Tavola 8 — Popolazione residente attiva in condizione professionale per sesso e professione . . . . .	»	70
Tavola 9 — Popolazione residente attiva in condizione professionale per sesso e categoria socio-professionale . . . . .	»	74
Tavola 10 — Popolazione residente occupata per ramo di attività economica, ore lavorate e posizione nella professione . . . . .	»	75
Tavola 11 — Popolazione residente in età da 14 anni in poi non occupata, per sesso e numero di ore lavorate . . . . .	»	75
Tavola 12 — Popolazione residente in età da 19 anni in poi per sesso, luogo di residenza nel 1976, condizione nel 1976 e nel 1981 . . . . .	»	76
Tavola 13 — Stranieri residenti per classe di età e sesso; condizione professionale per settore di attività economica e posizione nella professione; condizione non professionale . . . . .	»	78
Tavola 14 — Famiglie residenti per ampiezza e tipo della famiglia . . . . .	»	79
Tavola 15 — Famiglie residenti con almeno un nucleo familiare, per tipo del nucleo e ampiezza della famiglia . . . . .	»	80
Tavola 16 — Famiglie residenti per tipo di famiglia e di componenti . . . . .	»	80
Tavola 17 — Famiglie residenti per ampiezza, stato civile, classe di età e sesso del capo famiglia di censimento		
A — Totale . . . . .	»	81
B — Maschi . . . . .	»	82
C — Femmine . . . . .	»	83

Tavola 18	— Famiglie residenti per condizione professionale o non professionale dei componenti e condizione del capo famiglia di censimento	. pag.	84
Tavola 19	— Famiglie residenti per ampiezza e numero di componenti (occupati, in età inferiore a 6 anni, in età di 60 anni e più, in età di 75 anni e più)	»	84
Tavola 20	— Famiglie residenti per ampiezza e specie di alloggio in cui dimorano	»	85
Tavola 21	— Famiglie residenti per tipo della famiglia e numero di figli conviventi	»	86
Tavola 22	— Convivenze e componenti permanenti, attivi e non attivi, per specie della convivenza	»	86
Tavola 23	— Convivenze secondo il numero di componenti presenti per sesso e specie della convivenza	»	86
Tavola 24	— Abitazioni occupate per numero di occupanti, numero di stanze e titolo di godimento	»	88
Tavola 25	— Abitazioni occupate per numero di stanze, numero di famiglie, figura giuridica del proprietario, epoca di costruzione e titolo di godimento, numero di servizi installati	»	90
Tavola 26	— Abitazioni occupate per tipo di fabbricato, numero di stanze, epoca di costruzione, servizi installati	»	92
Tavola 27	— Abitazioni occupate per servizi installati, numero di occupanti, numero di stanze, titolo di godimento, figura giuridica del proprietario ed epoca di costruzione	»	94
Tavola 28	— Abitazioni occupate per numero di stanze e numero dei componenti delle famiglie secondo la condizione occupazionale	»	96
Tavola 29	— Abitazioni non occupate per numero di stanze, motivo della non occupazione, tipo di fabbricato, figura giuridica del proprietario ed epoca di costruzione	»	98
Tavola 30	— Occupati per settore di attività economica, luogo di lavoro, tempo impiegato e mezzo utilizzato		
	A — Agricoltura, caccia, foreste e pesca	»	99
	B — Industrie	»	100
	C — Altre attività	»	101
	D — Totale	»	102
Tavola 31	— Studenti per luogo di studio, tempo impiegato e mezzo utilizzato	»	103

### Appendice

- A — Tipologia completa delle famiglie
  - B — Confronto tra le classi di età ai censimenti demografici del 1951, 1961, 1971 e 1981.
  - C — Variazioni territoriali e di nome nelle circoscrizioni amministrative (periodo: 25 ottobre 1971 - 24 ottobre 1981)
  - D — Zone di territorio in contestazione tra Comuni
  - E — Categorie socio-professionali secondo la professione e la posizione nella professione.
  - F — Tavole disponibili
- Tracciati records  
 Fac simile del *Foglio di famiglia*.

tabelle  
sinottiche













## introduzione

### 1. — PREMESSA

Il 12° Censimento generale della popolazione e il Censimento generale delle abitazioni sono stati effettuati con riferimento alla data del 25 ottobre 1981, in attuazione della legge 18 dicembre 1980, n. 864 e del relativo regolamento di esecuzione (D.P.R. 28 settembre 1981, n. 542).

Il piano della rilevazione è stato predisposto sulla base delle proposte formulate da un'apposita Commissione di studio istituita presso l'Istituto Centrale di Statistica della quale hanno fatto parte docenti universitari e rappresentanti di Amministrazioni Pubbliche, nonché di vari Enti interessati all'utilizzazione dei dati censuari.

Il piano di pubblicazione, modificato rispetto al 1971, in particolare, per quanto riguarda la disponibilità dei risultati in funzione delle diverse aggregazioni territoriali, si articola nel modo seguente:

Volume I — **Primi risultati provinciali e comunali sulla popolazione e sulle abitazioni (Dati provvisori)** (Maggio 1982)

Volume II — **Dati sulle caratteristiche strutturali della popolazione e delle abitazioni**  
Tomo 1 — Fascicoli provinciali (95 fascicoli)  
Tomo 2 — Fascicoli regionali (20 fascicoli)  
Tomo 3 — Fascicolo nazionale

Volume III — **Popolazione delle frazioni geografiche e delle località abitate dei Comuni** (20 fascicoli regionali e 1 fascicolo nazionale).

Volume IV — **Atti del censimento.**

Un apposito volume riporta i dati sulla popolazione residente legale dei singoli Comuni, un altro infine sarà dedicato ad una relazione illustrativa ed interpretativa dei risultati censuari.

Il presente fascicolo consta di due parti:

*Parte prima:* 23 tavole con dati riferiti ai singoli Comuni della Provincia;

*Parte seconda:* 31 tavole, con dati riguardanti l'incrocio dei caratteri considerati, elaborate a livello provinciale.

Qui di seguito vengono riportate ed illustrate le definizioni dei caratteri ai quali si riferiscono i dati contenuti nel fascicolo; allo scopo di assicurare una esatta interpretazione dei dati stessi vengono inoltre fornite avvertenze specifiche per alcune tavole, nonché talune indicazioni sugli ulteriori canali di accesso all'informazione censuaria e sulla qualità dei risultati.

Per una più completa conoscenza delle modalità tecniche seguite per l'esecuzione del censimento, vedasi il fascicolo dell'Istituto Centrale di Statistica - 12° Censimento della popolazione e 6° Censimento dell'industria, del commercio, dei servizi e dell'artigianato, 25-26 ottobre 1981, *Disposizioni e istruzioni per gli Organi periferici*, Roma 1981.

La denominazione e le circoscrizioni territoriali dei Comuni, delle Province e delle Regioni fanno riferimento alla situazione esistente alla data del 25 ottobre 1981 (Cfr. Istituto Centrale di Statistica - *Elenco dei Comuni al 25 ottobre 1981*, Roma 1982).

## 2. — DEFINIZIONI

### FAMIGLIA

Ai fini del censimento, per famiglia s'intende un insieme di persone legate da vincoli di matrimonio, parentela, affinità, adozione, affiliazione, tutela o da vincoli affettivi, coabitanti ed aventi dimora abituale nello stesso Comune, che normalmente provvedono al soddisfacimento dei loro bisogni mediante la messa in comune di tutto o parte del reddito di lavoro o patrimoniale da esse percepito.

Una famiglia può essere costituita anche di una sola persona la quale provvede in tutto o in parte con i propri mezzi di sussistenza al soddisfacimento dei bisogni individuali.

Sono considerate facenti parte della famiglia, come membri aggregati di essa, anche le persone addette ai servizi domestici, nonché le altre persone che, a qualsiasi titolo, convivono abitualmente con la famiglia stessa.

Ai fini del censimento, si considera **capo famiglia** colui che è ritenuto tale dalla famiglia. Questa definizione differisce da quella utilizzata nei censimenti del 1961 e 1971 a seguito delle innovazioni legislative in materia di diritto di famiglia.

Per la classificazione delle famiglie è stata adottata, analogamente agli spogli effettuati in occasione dei censimenti del 1961 e 1971, la seguente tipologia:

- Famiglie di Tipo A, *se composte di solo capo famiglia* (con o senza membri aggregati);
- Famiglie di Tipo B, *se composte di capo famiglia e coniuge* (con o senza membri aggregati);

- Famiglie di Tipo C, *se composte di capo famiglia, coniuge e figli* (con o senza membri aggregati). Sono considerate di tipo C anche le famiglie in cui manca il coniuge, cioè composte di capo famiglia e figli (con o senza membri aggregati);
- Famiglie di Tipo D, *se composte di capo famiglia, coniuge, figli, ascendenti e/o altri parenti* (con o senza membri aggregati). Sono considerate di tipo D anche le famiglie composte di: capo famiglia, figli, ascendenti e/o altri parenti; capo famiglia, coniuge, ascendenti e/o altri parenti; capo famiglia, ascendenti e/o altri parenti.

Per una migliore conoscenza delle strutture familiari, si è provveduto ad analizzare più in profondità le famiglie di tipo C e di tipo D, individuando al loro interno gruppi ulteriori di famiglie, pervenendo così ad una tipologia più articolata (cfr. Tavola provinciale n. 14). Il contenuto dei singoli gruppi è reso esplicito in Appendice (punto A).

Questa tipologia è stata concepita in funzione dell'obiettivo di procedere, per quanto possibile, all'individuazione dei nuclei familiari.

Per **nucleo familiare** s'intende la coppia sposata senza figli o con uno o più figli mai sposati, nonché un solo genitore con uno o più figli mai sposati.

Si possono quindi avere i seguenti quattro tipi di nuclei familiari:

- coniugi senza figli o con figli tutti non celibi o nubili;
- coniugi con almeno un figlio mai sposato;
- padre con almeno un figlio mai sposato;
- madre con almeno un figlio mai sposato.

In questo fascicolo risultano enucleate le famiglie con almeno un nucleo familiare (cfr. Tavola provinciale n. 15) in quanto non è stato possibile provvedere ad un accertamento esaustivo dei nuclei familiari sia per l'assenza sul *Foglio di famiglia* di quesiti specifici o di notizie comunque indispensabili, sia perché si è rinunciato ad ulteriori esplorazioni che pure in qualche caso avrebbero consentito l'individuazione di altri nuclei.

Si è del parere, comunque, che i citati criteri di spoglio — peraltro applicati all'universo delle famiglie e non ad un campione come generalmente praticato negli altri Paesi — assicurino risultati pienamente soddisfacenti, tenuto anche conto che — stando alle risultanze di uno spoglio campionario condotto sulla base dei dati censuari del 1971 (cfr. Istituto Centrale di Statistica — *Indagine sui nuclei familiari*, Collana d'informazioni, n. 6 del 1982) — le famiglie mononucleari rappresentano il 97% circa delle famiglie con due o più componenti.

## CONVIVENZA

Ai fini del censimento, per convivenza s'intende un insieme di persone che, senza essere legate da vincoli di matrimonio, parentela, affinità e simili, conducono vita in comune per motivi religiosi, di cura, di assistenza, militari, di pena, e simili.

Sono considerate facenti parte della convivenza anche le persone addette alla convivenza stessa per ragioni d'impiego o di lavoro e che vi convivono abitualmente, purché non costituiscano famiglia a sé stante.

## POPOLAZIONE RESIDENTE

La popolazione residente di ciascun Comune è costituita dalle persone aventi dimora abituale nel Comune e ivi presenti alla data del censimento e dalle persone aventi anch'esse dimora abituale nel Comune, ma che alla data del censimento risultavano assenti per uno dei seguenti motivi:

- emigrazione in altro Comune o all'estero, nel caso si tratti di emigrazione per l'esercizio di occupazioni stagionali o temporanee;
- servizio di leva, di richiamo alle armi, di volontariato;
- istruzione, noviziato religioso;
- ricovero in istituti di cura, di qualsiasi natura, purché la permanenza nel Comune di temporanea presenza non superi i due anni;
- detenzione in attesa di giudizio, condanna inferiore a cinque anni, obbligo di soggiorno per misura di prevenzione, rieducazione, purché la permanenza nel Comune di temporanea presenza non superi i cinque anni;
- affari, turismo, breve cura, e simili;
- servizio statale all'estero;
- missione fuori sede, compresa la frequenza di corsi di qualificazione o aggiornamento professionali, nonché di avanzamento;
- imbarco su navi della marina militare e mercantile.

È il caso di precisare, sulla base della predetta definizione, che a livello provinciale la popolazione residente temporaneamente assente risulta dalla somma dei dati comunali e pertanto comprende anche le persone temporaneamente assenti da un Comune della Provincia che alla data del censimento erano temporaneamente presenti in un altro Comune della Provincia stessa.

**La popolazione residente, a norma dell'art. 2 del D.P.R. 542 del 28 settembre 1981, è considerata popolazione legale.** Il relativo ammontare, per Comuni, Provincie e Stato è pubblicato sulla Gazzetta Ufficiale n. 95, del 7 aprile 1983, Supplemento ordinario n. 17.

## POPOLAZIONE PRESENTE

La popolazione presente di ciascun Comune è costituita dalle persone presenti nel Comune alla data del censimento ed aventi in esso dimora abituale, nonché dalle persone temporaneamente presenti nel Comune alla data del censimento, ma aventi abituale dimora in altro Comune o all'estero.

## ETÀ

L'età è computata in anni compiuti. Così ad esempio:

- 0 anni: dalla nascita al giorno precedente il 1° compleanno;
- 1 anno: dal giorno del 1° compleanno al giorno precedente il 2° compleanno;
- meno di 5 anni: dalla nascita al giorno precedente il 5° compleanno;
- da 5 a 9 anni: dal giorno del 5° compleanno al giorno precedente il 10° compleanno.



Poiché tale criterio è stato reintrodotta in occasione del censimento demografico del 1971, al fine di rendere più agevoli i confronti temporali, si forniscono in Appendice (punto B) indicazioni utili per la ricostruzione delle classi di età per le quali può essere effettuato il confronto dei dati comunali.

### GRADO DI ISTRUZIONE

Si riferisce al più alto titolo di studio conseguito in qualsiasi scuola (pubblica o privata, italiana o straniera, anche all'estero) e non alla più alta classe o al più alto corso frequentato con successo.

<b>Laureati</b>	coloro che, avendo seguito un corso completo di studi universitari (della durata minima di quattro anni), hanno conseguito un diploma di laurea.
<b>Diplomati</b>	coloro che hanno conseguito un diploma di maturità o di abilitazione di scuola secondaria di secondo grado. Con tale voce sono altresì indicate le persone che hanno conseguito una abilitazione specifica dopo un corso di studi universitari della durata inferiore a quattro anni (diploma di statistica, di vigilanza alle scuole elementari, ISEF, ecc.).
<b>Forniti di licenza media inferiore</b>	coloro che hanno conseguito una licenza di scuola secondaria di primo grado che consenta l'accesso alle scuole secondarie di secondo grado.
<b>Forniti di licenza elementare</b>	coloro che hanno conseguito la licenza elementare o il certificato rilasciato da un corso di scuola popolare di tipo C (assimilabile alla licenza elementare).
<b>Alfabeti privi di titolo di studio</b>	coloro che hanno dichiarato di saper leggere e scrivere pur non avendo conseguito la licenza elementare, nonché gli scolari anche se iscritti alla 1 <sup>a</sup> elementare. Sono comprese in tale gruppo anche le persone che hanno conseguito il certificato di proscioglimento (3 <sup>a</sup> elementare) fino al 1955, anno nel quale tale certificato venne abolito. Poiché nel censimento del 1961 le persone fornite del certificato di proscioglimento vennero comprese tra le persone in possesso di licenza di scuola elementare, ai fini di un corretto confronto fra i dati di questi due censimenti occorre considerare congiuntamente i gruppi dei <i>forniti di licenza elementare</i> e degli <i>alfabeti privi di titolo di studio</i> .
<b>Analfabeti</b>	coloro che hanno dichiarato di non sapere leggere e scrivere.

## CONDIZIONE PROFESSIONALE O NON PROFESSIONALE

La popolazione in condizione professionale è costituita dalle persone che nella settimana precedente la data del censimento risultavano occupate o disoccupate alla ricerca di nuova occupazione.

**Occupati** coloro che possiedono un'occupazione (in proprio o alle dipendenze) da cui traggono un profitto o una retribuzione. Sono considerati tali anche coloro che collaborano, senza avere un regolare rapporto di lavoro, con un familiare che svolge un'attività lavorativa in proprio.

**Disoccupati alla ricerca di nuova occupazione** coloro che hanno perduto una precedente occupazione alle dipendenze e sono alla ricerca attiva di una nuova occupazione, essendo in grado di accettarla se viene loro offerta.

La popolazione in condizione non professionale è costituita:

- a) da tutti i bambini e ragazzi con meno di 14 anni;
- b) dalle persone in cerca di prima occupazione;
- c) dalle casalinghe;
- d) dagli studenti;
- e) dalle persone ritirate dal lavoro;
- f) dagli altri censiti in età da 14 anni in poi che non rientrano nei gruppi di cui alle lettere da b) ad e). Tra questi ultimi sono compresi anche coloro che stanno assolvendo gli obblighi di leva, tali persone al censimento del 1971 venivano attribuite alla popolazione in condizione professionale o a quella in condizione non professionale sulla base della condizione nella quale si trovavano prima dell'inizio del servizio di leva.

Si riportano di seguito le relative definizioni:

**Persone in cerca di prima occupazione** coloro che non hanno mai esercitato un'attività lavorativa o hanno cessato un'attività lavorativa in proprio e sono alla ricerca attiva di un'occupazione alle dipendenze essendo in grado di accettarla se viene loro offerta.

**Casalinghe** coloro che si dedicano prevalentemente alla cura della propria famiglia e della propria casa.

**Studenti** coloro che si dedicano prevalentemente allo studio.

**Persone ritirate dal lavoro** coloro che hanno cessato una attività lavorativa per raggiunti limiti di età o altra causa.

Anche ai fini del confronto con i dati del censimento del 1971, si precisa che **le persone in condizione professionale e quelle in cerca di prima occupazione confluiscono nella cosiddetta popolazione attiva. La popolazione in condizione non professionale depurata dalle persone in cerca di prima occupazione, costituisce invece la popolazione non attiva.**

In ordine sempre ai confronti temporali, è necessario tener presente che nei precedenti censimenti si è utilizzato il concetto di condizione *abituale*, non essendo previsto che la risposta ai quesiti sull'attività professionale dovesse essere fornita facendo riferimento alla data del censimento. Con le innovazioni introdotte è stato recepito il criterio seguito nelle rilevazioni correnti delle forze di lavoro.

## PROFESSIONE

Per professione s'intende l'attività individuale esercitata dalle persone costituenti la popolazione attiva, ad esclusione delle persone in cerca di prima occupazione. La specificazione della professione, cioè la *qualificazione tecnologica* dell'attività individuale è determinata dal genere di lavoro o di servizio esplicito (ad esempio: industriale, commerciante, medico, avvocato, contabile, falegname, ebanista, fabbro ferraio, elettricista... ecc.).

Il lavoro connesso con l'esercizio di una professione è caratterizzato da uno sforzo fisico o intellettuale da parte della persona, nonché dall'oggetto sul quale tale sforzo viene esercitato. In relazione alla prevalenza ed alla natura di questi vari elementi si è soliti fare distinzione tra lavoro prevalentemente intellettuale e lavoro prevalentemente manuale. Le attività di carattere prevalentemente intellettuale sono comunemente designate come *professioni o arti liberali*; quelle di carattere prevalentemente manuale come *arti o mestieri*. Tuttavia, per semplicità di linguaggio, si designano usualmente con il termine *professioni* sia le professioni e arti liberali, sia le arti e i mestieri.

Per le persone addette al culto e i militari di carriera esercitanti una professione non inerente all'esercizio del culto o all'attività tipicamente militare è stata considerata l'attività di tipo civile da esse svolta (ad esempio: per un sacerdote secolare esercitante la professione di insegnante presso una scuola pubblica o privata si è considerata la professione di *insegnante*; per una suora infermiera si è considerata la professione di *infermiera*; per un capitano medico si è considerata la professione di *medico*, e così via).

*Per le persone disoccupate è stata considerata la professione esercitata prima della disoccupazione.*

Per notizie più analitiche si rinvia al volume dell'Istituto Centrale di Statistica — *Classificazione delle professioni*, Metodi e Norme, Serie C, n. 9, Maggio 1981.

Per la professione e i due caratteri seguenti (posizione nella professione ed attività economica) è necessario tener presente che le persone con più di una attività lavorativa hanno fornito le notizie facendo riferimento alla principale attività svolta, cioè a quella che per continuità di lavoro, per importanza economica o altre considerazioni era ritenuta da esse la prevalente.

## POSIZIONE NELLA PROFESSIONE

Per posizione nella professione s'intende la condizione della persona espletante un'attività economica in rapporto all'unità locale in cui viene svolta l'attività stessa.

Nel presente volume le posizioni nella professione risultano raggruppate nel modo seguente:

### **Imprenditori, liberi professionisti:**

*imprenditori* — coloro che gestiscono in proprio un'impresa (azienda agricola, industriale, commerciale, ecc.), nella quale non impiegano l'opera manuale propria o di familiari, ma quella di dipendenti;

*liberi professionisti* — coloro che esercitano in proprio una professione o arte liberale (notaio, medico, ingegnere, avvocato, ecc.).

**Lavoratori in proprio:** coloro che gestiscono un'azienda agricola, una piccola azienda industriale, una bottega artigiana, un negozio o un esercizio pubblico partecipandovi col proprio lavoro manuale. In tale posizione sono compresi anche i coltivatori diretti, i mezzadri e simili, i soci di cooperative aventi figura di lavoratori in proprio e chi lavora nel proprio domicilio direttamente per conto di consumatori e non su commissione di imprese.

**Coadiuvanti:** coloro che collaborano con un familiare che svolge un'attività lavorativa in proprio, senza avere un rapporto di lavoro regolato da contratto.

### **Dirigenti e impiegati:**

*dirigenti* — coloro che ricoprono un ruolo caratterizzato da un elevato grado di professionalità, autonomia e potere decisionale. Per la Pubblica Amministrazione si considerano in tale posizione le qualifiche previste dal D.P.R. 30 giugno 1972, n. 748, nonché le qualifiche equivalenti presso tutte le altre Amministrazioni, siano esse a carattere centrale o locale. Per gli appartenenti alle FF. AA. e corpi simili sono considerati come dirigenti gli ufficiali con grado superiore a quello di tenente colonnello o posizioni assimilate;

*appartenenti alla carriera direttiva* — coloro che con diverso grado di responsabilità, discrezionalità di poteri e autonomia, esercitano una funzione direttiva (tecnica o amministrativa). Per gli appartenenti alle FF. AA. e corpi simili sono considerati come direttivi gli ufficiali con grado inferiore a quello di colonnello o posizioni assimilate;

*impiegati* — coloro che esercitano una funzione di concetto o esecutiva tecnica o amministrativa;

*appartenenti alle categorie speciali (intermedi)* — coloro che esercitano una funzione intermedia tra quella degli impiegati e quella degli operai specializzati vale a dire chi guida e controlla, con apporto di adeguata competenza tecnico-pratica, gruppi di altri lavoratori.

### **Lavoratori dipendenti:**

*capi operai* — coloro che svolgono una attività per la cui esecuzione si richiedono conoscenze di tipo specialistico ed hanno eventualmente responsabilità di guida di personale;

*operai specializzati o qualificati* — coloro che svolgono una attività per la cui esecuzione si richiedono adeguate cognizioni tecnico-pratiche conseguite o in istituti professionali o mediante istruzione equivalente o acquisite con il necessario tirocinio e pratica, nonché chi esegue con perizia il lavoro manuale affidatogli essendo in possesso di specifiche capacità tecnico-pratiche;

*operai comuni* — coloro che eseguono lavori di carattere manuale e non sono compresi nelle categorie precedenti (manovale, bracciante agricolo, ecc.);

*altri lavoratori dipendenti* — coloro che esercitano mansioni di usciere, bidello, guardiano e simili;

*apprendisti* — coloro che esercitano un'attività lavorativa per l'apprendimento di una professione ed il successivo conseguimento di una qualifica;

*lavoranti a domicilio* — coloro che lavorano nel proprio domicilio esclusivamente o prevalentemente su commissione di imprese (industriali, commerciali, artigiane) e non direttamente per conto di consumatori;

*graduati o militari di carriera delle FF.AA. o figure similari dei corpi di polizia e sicurezza interna* — gli appartenenti alle FF.AA. e corpi similari con grado fino a caporal maggiore o assimilati, nonché i vigili urbani e del fuoco.

## RAMO DI ATTIVITÀ ECONOMICA

Per ramo di attività economica s'intende il campo di attività in cui viene esercitata la professione, arte o mestiere. Esso è determinato, di norma, in base all'attività (unica o prevalente) delle singole *unità locali* in cui il censito svolge la propria professione, arte o mestiere (ad esempio: azienda agricola, stabilimento industriale, bottega artigiana, negozio, esercizio pubblico, sede o filiale bancaria e assicurativa, ospedale, gabinetto medico, studio professionale, ministero, amministrazione comunale). I rami in cui si articola la classificazione delle attività economiche sono i seguenti:

- 0. — Agricoltura, caccia, foreste e pesca
- 1. — Energia, gas e acqua
  - 1.A — Estrazione di combustibili solidi, liquidi e gassosi; industria petrolifera
  - 1.B — Energia elettrica, gas e acqua
- 2. — Industrie estrattive, industrie manifatturiere per la trasformazione di minerali non energetici e prodotti derivati; industrie chimiche
- 3. — Industrie manifatturiere per la lavorazione e la trasformazione dei metalli; meccanica di precisione
- 4. — Industrie manifatturiere alimentari, tessili, delle pelli e cuoio, dell'abbigliamento, del legno, mobili e altre industrie manifatturiere
- 5. — Industria delle costruzioni e delle installazioni di impianti per l'edilizia
- 6. — Commercio, pubblici esercizi e alberghi; riparazioni di beni di consumo e di veicoli
  - 6.A — Commercio, pubblici esercizi e alberghi
  - 6.B — Riparazioni di beni di consumo e di veicoli
- 7. — Trasporti e comunicazioni
- 8. — Credito e assicurazione, servizi prestati alle imprese; noleggio
  - 8.A — Credito e assicurazione
  - 8.B — Servizi prestati alle imprese; noleggio
- 9. — Pubblica amministrazione; servizi pubblici e privati
  - 9.A — Pubblica amministrazione
  - 9.B — Servizi pubblici e privati

Si fa presente che non risulta possibile procedere ad un completo confronto dei dati per ramo di attività economica con i corrispondenti dati del 1971, in quanto la relativa classificazione ha subito una profonda revisione (cfr. Istituto Centrale di Statistica — *Classificazione delle attività economiche, Metodi e Norme, Serie C, n. 8, Maggio 1981*), essendo stato necessario renderla ragguagliabile alla NACE (Nomenclatura generale delle attività economiche nelle Comunità Europee) concordata in sede comunitaria.

### ABITAZIONE, STANZA, ALTRO TIPO DI ALLOGGIO

Ai fini del censimento, per abitazione s'intende un insieme di vani, o anche un vano solo, destinato funzionalmente ad uso di alloggio, che dispone di un ingresso indipendente su strada, pianerottolo, cortile, terrazza, ballatoio, e simili e che alla data del censimento è occupata o è destinata ad essere occupata da una famiglia o da più famiglie coabitanti.

*Un'abitazione si considera occupata se in essa abitano una o più persone aventi la dimora abituale nel Comune di censimento, anche se temporaneamente assenti alla data del censimento stesso; non occupata se in essa non abita alcuna persona o se è abitata solo da persone temporaneamente presenti nel Comune di censimento (è il caso ad esempio di studenti che frequentano un corso di studi nel Comune di censimento).*

È da considerare non occupata l'abitazione:

- disponibile per la vendita o l'affitto;
- utilizzabile per vacanza in quanto chi ne dispone la occupa soltanto in uno o più periodi dell'anno (abitazioni ubicate generalmente in località turistiche);
- utilizzabile per lavoro, cioè se trattasi di abitazione secondaria che viene occupata saltuariamente da chi ne dispone per motivi di lavoro (ad esempio: casa di campagna destinata ai lavori agricoli nell'epoca del raccolto, abitazione secondaria situata generalmente in un Comune diverso da quello di dimora abituale utilizzata per lo svolgimento della propria attività lavorativa);
- non occupata per altro motivo in quanto già venduta o affittata, ma non ancora occupata; non più occupata da chi ne dispone, per trasferimento a seguito di emigrazione definitiva verificatasi in particolare nelle zone montane di spopolamento.

Il titolo di godimento dell'abitazione fa riferimento al titolo in base al quale la famiglia dispone dell'abitazione stessa. I titoli di godimento considerati sono:

- *proprietà*, alla quale è stato assimilato l'usufrutto; sotto tale voce sono comprese anche le abitazioni a riscatto;
- *affitto*, che comprende anche il subaffitto;
- *altro titolo*, per i casi di uso gratuito dell'abitazione, di godimento per prestazione di servizi, ecc.

L'epoca di costruzione o di ricostruzione fa riferimento all'anno di ultimazione della costruzione o ricostruzione. Nel caso in cui l'abitazione sia stata costruita in anno posteriore a quello del relativo fabbricato, a seguito di ricostruzione parziale, ampliamento o sopraelevazione, è stato considerato l'anno di termine della ricostruzione, dell'ampliamento o della sopraelevazione.

Per quanto concerne la superficie dell'abitazione è da tener presente che essa fa riferimento alla superficie dei pavimenti delle stanze e dei vani accessori con esclusione della superficie di balconi, terrazze, verande, cantine, garages, portici, loggiati, solai, cortili, ecc.

Per stanza s'intende un locale, facente parte di un'abitazione, che riceve aria e luce dall'esterno ed ha dimensioni tali da consentire la collocazione di un letto lasciando lo spazio utile per il movimento di una persona. La cucina, se risponde a tale definizione, è considerata stanza.

Per altro tipo di alloggio s'intende il locale che, pur non essendo funzionalmente destinato ad abitazione di una famiglia (cantina, soffitta, magazzino, negozio, ufficio, ecc.) ovvero non avendo le caratteristiche proprie dell'abitazione (roulotte, natante, grotta, carrozzone, ecc.), risulta alla data del censimento occupato di fatto da una o più famiglie residenti.

## FABBRICATO

Per fabbricato s'intende qualsiasi costruzione, comprendente almeno un'abitazione, isolata da vie o spazi vuoti oppure separata da altre costruzioni mediante muri maestri che si elevano, senza soluzione di continuità, dalle fondamenta al tetto, che disponga di uno o più accessi all'esterno e che possa avere una o più scale autonome.

### 3. — AVVERTENZE ALLE TAVOLE

#### TAVOLE COMUNALI

Tavola 1:

— l'elenco dei Comuni che hanno subito variazioni territoriali e di nome tra il 1971 ed il 1981 è riportato in Appendice (punto C);

— i dati sulla superficie territoriale dei Comuni sono stati forniti dagli Uffici Tecnici Erariali; si fa presente che eventuali variazioni di superficie di minima entità non segnalate in Appendice sono conseguenti a verifiche periodiche effettuate dagli stessi Uffici Tecnici Erariali.

Per quanto concerne le superfici delle zone di territorio in contestazione tra due o più Comuni (Appendice punto D) rilevate in sede di predisposizione delle basi territoriali del censimento, è da tener presente che esse costituiscono un *di cui* delle superfici totali dei Comuni.

Ai fini dell'imputazione delle superfici contestate alla superficie totale dell'uno o dell'altro Comune interessato, si è avuto riguardo alle circoscrizioni comunali, quali risultano delimitate sulle carte topografiche al 25.000 edite dall'Istituto Geografico Militare, nel presupposto che tali circoscrizioni facciano riferimento alle medesime risultanze catastali da cui sono desunte le superfici dei Comuni.

In mancanza di altro valido criterio, l'attribuzione delle superfici contestate è stata necessariamente omessa nei pochi casi in cui i confini comunali sono rimasti indefiniti anche sulla cartografia I.G.M.;

— la densità della popolazione residente (numero medio di abitanti per Km<sup>2</sup>) è data dal rapporto fra il totale della popolazione residente di ciascun Comune e la superficie territoriale del Comune stesso espressa in Km<sup>2</sup>.

**Tavola 2:**

tra le persone temporaneamente assenti per motivi di lavoro risultano anche quelle che hanno seguito familiari recatisi in altri Comuni o all'estero per motivi di lavoro.

**Tavola 6:**

per corso di formazione professionale s'intende un corso che abbia tutti i seguenti requisiti:

- durata non inferiore a tre mesi;
- rilascio di un attestato;
- utilizzazione per migliorare o adeguare la capacità professionale.

**Tavole 9 e 10:**

i rami in cui si articola la classificazione delle attività economiche risultano così raggruppati:

- agricoltura, caccia, foreste e pesca: ramo 0;
- industrie: rami 1, 2, 3, 4 e 5;
- altre attività: rami 6, 7, 8 e 9.

**Tavola 12:**

le persone che lavorano e frequentano un corso di studi regolare e/o di formazione professionale sono comprese fra gli *occupati*; le persone che frequentano un corso regolare di studi ed un corso di formazione professionale sono comprese fra gli *scolari e studenti*; in quest'ultimo gruppo sono pure compresi i bambini che frequentano la scuola materna.

**Tavola 14:**

per l'individuazione delle famiglie composte da coniugi, coniugi e figli, genitori e figli, si è fatto riferimento alla figura del capo famiglia e quindi, nel caso di questa tavola, la famiglia composta ad esempio dal capo famiglia e da uno dei suoi genitori risulta sotto la voce *altro tipo di famiglia*.

**Tavola 15:**

per il calcolo del numero medio di occupanti per stanza non si è tenuto conto delle stanze adibite esclusivamente ad altro uso.

**Tavola 19:**

per quanto concerne l'acqua potabile di acquedotto e il gabinetto, l'espressione *fuori dell'abitazione* sta ad intendere che il servizio si trova o nel corpo del fabbricato che comprende l'abitazione (ballatoio, pianerottolo, ecc.) o nel cortile, giardino o orto annessi al fabbricato stesso, a disposizione dei soli occupanti dell'abitazione o del fabbricato e non del pubblico in genere.

Si fa inoltre presente che per *bagno* s'intende un impianto di vasca e/o doccia.

**Tavola 22:**

è da tener presente che le abitazioni che dispongono di servizi installati sommate a quelle che non ne dispongono danno il totale abitazioni solo nel caso in cui sia sempre stata fornita risposta ai relativi quesiti.



## TAVOLE PROVINCIALI

## Tavole 4, 12, 13, 18, 30:

cfr. nota alle tavole comunali 9 e 10 (nella tavola 13 è enucleato altresì il ramo "commercio, pubblici servizi, alberghi, riparazioni di beni di consumo e di veicoli").

## Tavola 9:

per notizie sui contenuti delle singole categorie vedi Appendice (punto E); la popolazione attiva in condizione professionale considerata in tale tavola comprende anche i militari in servizio di leva.

## Tavole 10 e 13:

le posizioni nella professione risultano raggruppate nel modo seguente:

- *indipendenti*: imprenditori, liberi professionisti, lavoratori in proprio, coadiuvanti;
- *dipendenti*: tutte le altre.

## Tavola 18:

i componenti in condizione non professionale sono stati classificati secondo il settore di attività economica dei componenti in condizione professionale.

## Tavola 20:

le famiglie che occupano un'abitazione o un altro tipo di alloggio sono quelle che occupano l'alloggio a titolo principale.

## Tavola 22:

nella voce *altre convivenze* sono comprese le convivenze militari e di altri corpi accasermati.

## Tavola 28:

sono considerate solo le famiglie che occupano le abitazioni a titolo principale.

## Tavole 30 e 31:

i dati fanno riferimento alle persone che nel mercoledì precedente la data di compilazione del modello si sono recate al lavoro o a scuola rientrando nella stessa giornata alla propria dimora abituale.

Ai fini di una corretta interpretazione dei dati occorre tener presente che:

- i lavoratori-studenti hanno fatto riferimento al luogo di lavoro;
- coloro che esercitano la professione su mezzi di trasporto (autisti, ferrovieri, tramvieri, piloti, marittimi, ecc.) hanno indicato il luogo da cui prendono servizio (posteggio, stazione, deposito, aeroporto, porto, ecc.);
- il mezzo di trasporto è quello utilizzato per compiere il tratto più lungo (in termini di distanza e non di tempo) del tragitto casa/luogo di lavoro o studio.

Con riferimento alla Tav. 31, si precisa che tra gli studenti sono compresi i bambini che frequentano la scuola materna e le persone che frequentano corsi di formazione professionale.

#### 4. — Diffusione dei dati

Allo scopo di favorire un'ampia utilizzazione dei dati raccolti con il censimento, si precisa quanto segue:

a) ad integrazione delle tavole riportate nel presente fascicolo, sono state elaborate le tavole non destinate alla pubblicazione, ma comunque disponibili per gli utilizzatori, riportate in Appendice (punto F);

b) sia le tavole pubblicate che quelle di cui alla lettera a) possono essere fornite su nastro magnetico;

c) le 23 tavole, contenenti i dati comunali, possono essere fornite per sezione di censimento; le 31 tavole, contenenti i dati provinciali, possono essere fornite per Comune, rispettivamente su tabulato o nastro magnetico;

d) le richieste comportano il rimborso delle spese vive sostenute per l'approntamento del supporto e devono essere inoltrate a:

**Istituto Centrale di Statistica, Servizio Censimenti — Rep. CENS/A, Via Cesare Balbo, 16  
— 00100 Roma.**

#### 5. — Qualità dei dati

Il problema del controllo della qualità dei dati, che costituisce una delle fasi più delicate di ogni indagine statistica, si presenta ancor più accentuato in occasione delle operazioni censuarie, dalla raccolta dei dati alla pubblicazione dei risultati.

Per assicurare, nei limiti del possibile, il più alto livello di attendibilità e coerenza dei risultati, l'Istituto ha previsto particolari procedure di controllo già nel corso delle operazioni di raccolta dei dati. In tale fase gli Uffici Comunali di Censimento, assistiti dagli Uffici Provinciali di Censimento, dagli Ispettori Provinciali e da Funzionari dell'ISTAT dislocati in tutte le Province, hanno provveduto alla revisione quantitativa dei *Fogli di famiglia* accertando che tutte le unità oggetto di rilevazione (abitazioni, famiglie e convivenze) fossero state censite. Al termine delle operazioni di raccolta dei dati gli Uffici Comunali di Censimento hanno provveduto alla revisione qualitativa dei questionari di rilevazione provvedendo a codificare le notizie che per loro natura non risultavano precodificate.

Nella fase di registrazione dei dati su supporto informatico (i tracciati records sono riportati in Appendice) l'Istituto ha posto in atto le misure necessarie ad assicurare la validità dell'operazione, inserendo nelle convenzioni stipulate con quelle Regioni, Amministrazioni provinciali e comunali che, a norma dell'art. 40, del D.P.R. 28 settembre 1981, n. 542, hanno provveduto ad eseguire in proprio tale lavorazione, oltre alla verifica anche il rispetto di particolari vincoli idonei ad assicurare in corrispondenza dei vari quesiti, la compatibilità dei codici registrati.

Analoghe procedure sono state seguite per il materiale fatto registrare direttamente a cura dell'ISTAT.

In entrambi i casi, è stata attivata una procedura di controllo effettuando una nuova verifica su un campione del materiale registrato. Tale operazione ha consentito di accertare che il livello di errore attribuibile all'approntamento dell'input è risultato generalmente inferiore al 5 per mille.

Il controllo finale sulla validità dei risultati è stato attuato attraverso una complessa procedura elettronica per la messa a punto quantitativa e qualitativa del materiale.

Trattasi di una procedura articolata in varie fasi di lavoro, succintamente illustrate nei punti che seguono.

1) *Verifica della sequenzialità dei dati indicativi dei Fogli di famiglia e di convivenza*(codici di Provincia, Comune, sezione e numero d'ordine del *Foglio*).

In tale sede sono state tra l'altro individuate eventuali situazioni irregolari con specifico riferimento alla completezza delle risposte fornite ai singoli quesiti del *Foglio di famiglia*. Questa analisi ha evidenziato, in alcuni casi, la necessità di dover ricorrere sistematicamente ai singoli questionari di rilevazione per una ulteriore revisione, codifica e nuova registrazione degli stessi.

2) *Messa a punto qualitativa dei Fogli di censimento*.

I records registrati sono stati sottoposti al vaglio di un complesso programma di controllo che prevede l'imposizione automatica, sotto determinate condizioni, dei codici eventualmente mancanti o non validi e l'aggiustamento dei codici registrati in caso di accertata incongruenza. Tale controllo esteso agli incroci tra le modalità previste dal piano di pubblicazione, è stato dapprima effettuato all'interno del singolo tipo record e poi esteso tra tipi records.

In altri termini si è assicurata:

- la completezza delle risposte per singolo quesito all'interno dello stesso tipo record;
- la congruità delle risposte fornite relativamente ad ogni tipo record scegliendo all'interno di esso un carattere come fondamentale;
- la congruità delle risposte fornite tra i records relativi alla stessa famiglia o convivenza, in corrispondenza di alcuni quesiti ritenuti come fondamentali.

I controlli di congruità e i conseguenti aggiustamenti sono stati effettuati sulla base di standards conosciuti.

In particolare i quesiti scelti come riferimento (*specie dell'alloggio* per il record dell'abitazione; *anno di nascita* e, per le caratteristiche occupazionali, *la professione*, per i records relativi alle persone) sono stati ritenuti validi solo se confermati dalla presenza di determinate informazioni in altri quesiti ad essi strettamente connessi. In caso contrario si è proceduto alla loro rettifica sulla base di indicazioni desunte dagli altri quesiti. Da segnalare, infine, che gli interventi sui singoli quesiti avvengono nell'ambito della logica che li lega, come specificato in seguito.

Per fornire ulteriori elementi conoscitivi, nei prospetti che seguono sono riportati, a livello provinciale, i valori percentuali degli aggiustamenti effettuati sui quesiti del foglio di famiglia distintamente per:

*Interventi di tipo 1*

- annullamento delle risposte fornite a particolari quesiti per i quali, sotto determinate condizioni, non era prevista risposta; interventi relativi a casi di mancata risposta; codici non validi.

*Interventi di tipo 2*

- interventi relativi ad incongruità logiche riscontrate all'interno del quesito o dei quesiti.

*Interventi di tipo 3*

- interventi relativi ad incongruità logiche tra tipi records.

Le percentuali degli aggiustamenti sono calcolate sul totale delle frequenze relative alle risposte fornite in relazione al quesito considerato.

## VALLE D'AOSTA

## Incidenza percentuale degli aggiustamenti effettuati per tipo di intervento e quesito

## A - ABITAZIONI

QUESITI	TIPO 1	TIPO 2	QUESITI	TIPO 1	TIPO 2
Specie dell'alloggio	—	0,15	Superficie	2,31	2,53
Caratteristiche del fabbricato	5,34	0,66	Acqua potabile	0,45	0,05
Proprietario	1,38	0,22	Gabinetto	0,29	0,98
Titolo di godimento	7,91	0,09	— scarico	2,89	0,29
Epoca di costruzione	1,94	0,14	Bagno	0,70	—
Stanze:			Elettricità	0,30	—
— adibite ad abitazione	1,37	0,09	Riscaldamento	0,18	0,28
— cucina	—	1,59			
— adibite ad altro uso	—	1,28	TOTALE	2,45	0,64

## B - POPOLAZIONE RESIDENTE E TEMPORANEAMENTE PRESENTE

QUESITI	TIPO 1	TIPO 2	QUESITI	TIPO 1	TIPO 2
Relazione di parentela e posizione nella convivenza	0,21	0,24	Frequenza corso professionale	8,96	0,03
Sesso	0,18	0,07	Condizione 1981	4,05	0,62
Stato civile	0,52	0,22	Ore lavorate nella settimana	0,11	—
Luogo di nascita	6,76	1,84	Professione	5,02	3,21
Data di nascita	0,24	0,01	Posizione nella professione	8,20	9,65
Cittadinanza	3,33	—	Attività economica	9,91	7,24
Presenza e motivo dell'assenza	0,82	0,81	Condizione 1976	6,59	4,89
Residenza 1976	1,35	0,76	Pendolarità - luogo di lavoro o di studio	—	8,84
Istruzione	3,85	0,69	Pendolarità - altri quesiti	10,02	—
Corso regolare di studi	7,49	0,86	TOTALE	3,65	1,24
Frequenza scuola materna	1,27	0,22			

## C - VERIFICHE DI CONGRUITÀ TRA RECORDS

TIPO 3	
Specie di alloggio	1,11
Relazione di parentela	0,28
Annullamenti di records doppi e/o anomali	0,36
Mancati accoppiamenti tra famiglia principale e famiglia/e coabitanti (*)	8,70

(\*) Percentuale calcolata sul totale delle famiglie coabitanti e le relative famiglie principali.

Il materiale relativo alla Valle d'Aosta non ha evidenziato carenze di rilievo ed inoltre non ha richiesto l'effettuazione di rifacimenti o nuove codifiche.

A scopo esemplificativo, distintamente per tipo di intervento, si riportano di seguito alcuni casi verificatisi con maggior frequenza.

Per gli interventi di tipo 1 ai quesiti relativi alla *condizione professionale o non professionale nella settimana precedente la data del censimento* e alla *condizione professionale o non professionale nell'ottobre del '76* doveva essere fornita risposta solo se la persona aveva compiuto, alla data del censimento, rispettivamente i 14 ed i 19 anni.

Per gli interventi di tipo 2:

— il quesito *stanze* è stato messo in relazione con la superficie dell'abitazione verificando la congruità del dato della superficie media per stanza;


— nell'ambito del quesito relativo alla *condizione professionale o non professionale nella settimana precedente la data del censimento* sono stati messi in relazione la *professione, arte o mestiere esercitato*, la *posizione nella professione* e la *categoria di attività economica*. I codici delle tre caratteristiche occupazionali sono stati collegati tra loro mediante una tabella a tripla entrata verificandone la reciproca compatibilità e sostituendo successivamente gli eventuali codici non validi. Il codice non valido è stato individuato in funzione di quelli ritenuti validi. Per alcune particolari professioni è stata inoltre controllata la compatibilità tra la professione, l'età ed il titolo di studio.

Per i quesiti relativi al *luogo di studio o di lavoro, tempo impiegato e mezzo utilizzato per gli spostamenti*, in considerazione della difficoltà di effettuare, in alcuni casi, una netta distinzione tra i due tipi di interventi, sono stati convenzionalmente attribuiti al tipo 1 quelli derivanti dai controlli di congruità delle varie risposte fornite all'interno del quesito ivi comprese le verifiche derivanti dalle risposte sul *tempo impiegato e mezzo utilizzato per gli spostamenti extracomunali*.


Sono stati attribuiti al tipo 2 quelli relativi al confronto tra *luogo di studio o di lavoro* ed alcune caratteristiche rilevate per lo stesso individuo. In particolare per tutti coloro per i quali era prevista una risposta al *luogo di studio o di lavoro* si è verificata l'esistenza e la compatibilità del codice indicato. Così ad esempio per coloro che si sono dichiarati *lavoranti a domicilio per conto d'impresa* è stato controllato che il codice fosse quello corrispondente a *lavora nella propria abitazione*.

Tra gli interventi di tipo 3 si segnala quello relativo al mancato accoppiamento tra il codice della famiglia principale ed il codice della famiglia o delle famiglie coabitanti. Tale inconveniente è da attribuirsi alla diversità dei codici che ne avrebbero dovuto consentire l'esatto accoppiamento.

Da segnalare infine che, nel periodo immediatamente successivo alla raccolta dei dati, l'ISTAT ha attivato tre distinte indagini campionarie: la prima con lo scopo di verificare il grado di copertura del censimento; la seconda con l'obiettivo di raccogliere, con riferimento ad alcuni fondamentali caratteri della popolazione residente, informazioni sulla qualità dei risultati; la terza tendente ad accertare la corrispondenza tra i risultati del censimento e la posizione anagrafica delle famiglie. I risultati delle predette indagini formeranno oggetto di pubblicazione.



**parte prima**  
**dati comunali**





TAV. 1 - Superficie territoriale e densità - Popolazione residente e popolazione presente, per sesso

Codice dei Comuni	COMUNI	Superficie territoriale km <sup>2</sup>	Densità ab/km <sup>2</sup>	POPOLAZIONE RESIDENTE			POPOLAZIONE PRESENTE			
				Maschi	Femmine	TOTALE	Maschi	Femmine	TOTALE	
									N.	di cui temporaneamente presente
001	ALLEIN	8,02	35	145	134	279	142	130	272	—
002	ANTEY-SAINT-ANDRE'	11,77	43	245	259	504	252	262	514	37
003	AOSTA	21,41	1.737	17.976	19.218	37.194	18.579	19.308	37.887	1.660
004	ARNAD	28,76	45	650	651	1.301	643	644	1.287	12
005	ARVIER	33,35	22	381	368	749	381	366	747	26
006	AVISE	52,67	6	156	148	304	168	146	314	21
007	AYAS	129,58	9	599	631	1.230	578	617	1.195	9
008	AYMAVILLES	53,41	26	698	697	1.395	695	692	1.387	15
009	BARD	3,02	47	71	71	142	67	68	135	2
010	BIONAZ	142,82	2	152	125	277	147	125	272	2
011	BRISOGNE	25,48	20	260	246	506	260	248	508	5
012	BRUSSON	55,34	17	471	494	965	448	477	925	16
013	CHALLAND-SAINT-ANSELME	27,84	26	377	336	713	354	313	667	1
014	CHALLAND-SAINT-VICTOR	25,27	22	265	285	550	259	280	539	5
015	CHAMBAVE	21,38	39	423	409	832	421	408	829	7
016	CHAMOIS	14,49	9	67	60	127	62	53	115	1
017	CHAMPDEPRAZ	48,49	14	341	327	668	333	321	654	4
018	CHAMPORCHER	68,46	7	223	232	455	215	223	438	—
019	CHARVENSOD	25,95	69	902	878	1.780	895	874	1.769	20
020	CHATILLON	39,77	117	2.262	2.395	4.657	2.201	2.357	4.558	57
021	COGNE	212,84	7	752	734	1.486	730	725	1.455	5
022	COURMAYEUR	209,65	13	1.425	1.279	2.704	1.496	1.286	2.782	243
023	DONNAS	34,24	72	1.207	1.253	2.460	1.183	1.238	2.421	20
024	DOUES	16,48	25	199	215	414	194	210	404	—
025	EMARESE	10,06	20	109	93	202	110	89	199	3
026	ETROUBLES	39,13	11	225	214	439	238	221	459	24
027	FENIS	68,29	20	688	683	1.371	674	673	1.347	1
028	FONTAINEMORE	31,58	15	230	250	480	221	247	468	13
029	GABY	32,52	17	287	277	564	274	267	541	5
030	GIGNOD	26,00	33	434	428	862	425	428	853	5
031	GRESSAN	25,45	76	989	938	1.927	991	933	1.924	22
032	GRESSONEY-LA-TRINITE'	65,88	4	141	134	275	132	133	265	4
033	GRESSONEY-SAINT-JEAN	69,63	11	365	368	733	353	358	711	14
034	HONE	12,53	85	500	567	1.067	495	571	1.066	12
035	INTROD	19,69	24	233	243	476	229	232	461	9
036	ISSIME	35,01	11	204	190	394	198	184	382	—
037	ISSOGNE	23,77	60	737	691	1.428	715	688	1.403	7
038	JOVENCAN	6,99	63	238	202	440	240	201	441	8
039	LA MAGDELEINE	8,90	10	51	40	91	46	36	82	—
040	LA SALLE	83,65	17	703	689	1.392	721	713	1.434	91
041	LA THUILE	126,05	6	382	326	708	421	314	735	87
042	LILLIANES	18,88	24	218	232	450	219	234	453	8
043	MONTJOVET	18,73	66	620	624	1.244	607	615	1.222	26
044	MORGEX	43,31	39	826	855	1.681	822	853	1.675	46
045	NUS	57,37	36	1.049	1.007	2.056	1.037	999	2.036	38
046	OLLOMONT	53,60	3	73	72	145	65	69	134	—
047	OYACE	30,62	6	106	93	199	103	93	196	—
048	PERLOZ	23,00	18	225	192	417	226	190	416	3
049	POLLEIN	15,41	55	433	419	852	484	421	905	69
050	PONTBOSET	33,76	8	140	130	270	133	126	259	—
051	PONTEY	15,97	30	240	239	479	232	234	466	5
052	PONT-SAINT-MARTIN	6,88	566	1.917	1.980	3.897	1.872	1.962	3.834	53
053	PRE'-SAINT-DIDIER	33,68	25	418	428	846	409	433	842	35
054	QUART	62,26	35	1.119	1.037	2.156	1.123	1.045	2.168	49
055	RHEMES-NOTRE-DAME	86,72	1	54	36	90	44	31	75	—
056	RHEMES-SAINT-GEORGES	36,77	6	109	113	222	102	106	208	1
057	ROISAN	14,67	31	225	228	453	222	223	445	8
058	SAINT-CRISTOPHE	14,71	159	1.179	1.161	2.340	1.162	1.148	2.310	23
059	SAINT-DENIS	11,32	33	210	166	376	209	160	369	—
060	SAINT-MARCEL	42,22	22	441	472	913	423	464	887	2
061	SAINT-NICOLAS	15,48	17	132	129	261	130	126	256	6
062	SAINT-OYEN	9,39	18	84	81	165	83	82	165	2
063	SAINT-PIERRE	26,25	68	897	900	1.797	904	917	1.821	97
064	SAINT-RHEMY	65,29	7	277	197	474	275	191	466	13
065	SAINT-VINCENT	20,85	224	2.298	2.377	4.675	2.353	2.434	4.787	263
066	SARRE	28,14	109	1.528	1.543	3.071	1.500	1.523	3.023	48
067	TORGNON	42,32	11	264	219	483	264	219	483	1
068	VALGRISENCHÉ	113,28	2	102	102	204	102	99	201	8
069	VALPELLINE	31,47	17	290	251	541	295	253	548	14
070	VALSAVARENCHÉ	139,03	1	101	103	204	101	104	205	4
071	VALTOURNENCHÉ	115,57	18	1.050	1.001	2.051	1.095	1.027	2.122	187
072	VERRAYES	22,56	52	611	573	1.184	593	563	1.156	8
073	VERRES	8,23	322	1.311	1.343	2.654	1.266	1.318	2.584	4
074	VILLENEUVE	8,90	108	503	459	962	478	443	921	4
	<b>TOTALE PROVINCIA</b>	<b>3.262,26</b>	<b>34</b>	<b>55.813</b>	<b>56.540</b>	<b>112.353</b>	<b>56.119</b>	<b>56.364</b>	<b>112.483</b>	<b>3.498</b>

**TAV. 2 - Popolazione residente temporaneamente assente per sesso, luogo di presenza e motivo dell'assenza**

Codice dei Comuni	COMUNI	IN ALTRI COMUNI				ALL'ESTERO				TOTALE	
		TOTALE		di cui per motivi di lavoro		TOTALE		di cui per motivi di lavoro		MF	M
		MF	M	MF	M	MF	M	MF	M		
001	ALLEIN	7	3	4	3	—	—	—	—	7	3
002	ANTEY-SAINT-ANDRE'	27	13	12	5	—	—	—	—	27	13
003	AOSTA	870	461	270	146	97	56	43	32	967	517
004	ARNAD	24	15	5	3	2	1	2	1	26	16
005	ARVIER	25	16	3	2	3	2	1	1	28	18
006	AVISE	11	4	2	2	—	—	—	—	11	4
007	AYAS	44	22	13	7	—	—	—	—	44	22
008	AYMAVILLES	23	12	4	1	—	—	—	—	23	12
009	BARD	7	2	4	2	2	2	1	1	9	4
010	BIONAZ	7	6	1	1	—	—	—	—	7	6
011	BRISOGNE	3	2	2	1	—	—	—	—	3	2
012	BRUSSON	55	30	15	8	1	1	1	1	56	31
013	CHALLAND-SAINT-ANSELME	45	22	21	9	2	2	—	—	47	24
014	CHALLAND-SAINT-VICTOR	15	9	6	3	1	1	1	1	16	10
015	CHAMBAVE	9	4	1	—	1	1	—	—	10	5
016	CHAMMOIS	11	4	1	—	2	1	—	—	13	5
017	CHAMPDEPRAZ	17	9	4	1	1	1	—	—	18	10
018	CHAMPORCHER	14	6	8	4	3	1	2	1	17	7
019	CHARVENSOD	28	15	3	2	3	2	3	2	31	17
020	CHATILLON	145	81	24	16	11	7	2	2	156	88
021	COGNE	34	22	8	2	2	2	1	1	36	24
022	COURMAYEUR	158	92	53	33	7	2	2	1	165	94
023	DONNAS	50	29	14	5	9	4	2	1	59	33
024	DOUES	10	4	4	1	—	—	—	—	10	4
025	EMARESE	4	1	—	—	2	—	2	—	6	1
026	ETROUBLES	3	3	—	—	1	—	—	—	4	3
027	FENIS	20	8	10	3	5	4	1	1	25	12
028	FONTAINEMORE	23	13	18	10	2	2	1	1	25	15
029	GABY	27	14	14	6	1	1	—	—	28	15
030	GIGNOD	14	11	4	2	—	—	—	—	14	11
031	GRESSAN	22	12	3	2	3	1	3	1	25	13
032	GRESSONEY-LA-TRINITE'	14	10	2	1	—	—	—	—	14	10
033	GRESSONEY-SAINT-JEAN	32	17	7	4	4	2	1	—	36	19
034	HONE	13	9	1	—	—	—	—	—	13	9
035	INTROD	23	9	9	5	1	—	—	—	24	9
036	ISSIME	12	6	3	1	—	—	—	—	12	6
037	ISSOGNE	25	18	6	5	7	5	5	4	32	23
038	JOVENCAN	6	3	—	—	1	1	—	—	7	4
039	LA MAGDELEINE	9	5	4	2	—	—	—	—	9	5
040	LA SALLE	46	28	17	9	3	2	—	—	49	30
041	LA THUILE	45	28	17	12	15	5	4	3	60	33
042	LILLIANES	5	2	3	1	—	—	—	—	5	2
043	MONTJOVET	40	20	15	6	8	5	5	4	48	25
044	MORGEX	45	29	4	3	7	4	2	1	52	33
045	NUS	57	33	18	7	1	—	—	—	58	33
046	OLLOMONT	11	8	3	2	—	—	—	—	11	8
047	OYACE	3	3	1	1	—	—	—	—	3	3
048	PERLOZ	4	1	1	1	—	—	—	—	4	1
049	POLLEIN	13	10	3	2	3	—	1	—	16	10
050	PONTBOSET	11	7	7	5	—	—	—	—	11	7
051	PONTEY	15	10	9	5	3	2	—	—	18	12
052	PONT-SAINT-MARTIN	107	61	29	17	9	7	5	5	116	68
053	PRE'-SAINT-DIDIER	36	22	10	5	3	3	—	—	39	25
054	QUART	31	21	3	1	6	3	3	1	37	24
055	RHEMES-NOTRE-DAME	14	9	4	2	1	1	—	—	15	10
056	RHEMES-SAINT-GEORGES	15	7	9	4	—	—	—	—	15	7
057	ROISAN	14	6	—	—	2	—	—	—	16	6
058	SAINT-CHRISTOPHE	51	28	13	8	2	1	—	—	53	29
059	SAINT-DENIS	6	—	2	—	1	1	1	1	7	1
060	SAINT-MARCEL	28	15	20	12	—	—	—	—	28	15
061	SAINT-NICOLAS	10	5	3	2	1	—	1	—	11	5
062	SAINT-OYEN	2	2	—	—	—	—	—	—	2	2
063	SAINT-PIERRE	63	39	18	8	10	8	9	8	73	47
064	SAINT-RHEMY	21	13	17	11	—	—	—	—	21	13
065	SAINT-VINCENT	138	87	34	20	13	7	4	4	151	94
066	SARRE	84	46	18	13	12	8	9	6	96	54
067	TORGNON	1	—	—	—	—	—	—	—	1	—
068	VALGRISENCHÉ	11	5	5	3	—	—	—	—	11	5
069	VALPELLINE	7	5	4	2	—	—	—	—	7	5
070	VALSAVARENCHÉ	3	3	—	—	—	—	—	—	3	3
071	VALTOURNENCHÉ	103	47	14	6	13	6	1	1	116	53
072	VERRAYES	35	22	14	8	1	—	1	—	36	22
073	VERRES	68	42	21	13	6	4	3	3	74	46
074	VILLENEUVE	43	26	4	2	2	1	1	1	45	27
	<b>TOTALE PROVINCIA</b>	<b>3.072</b>	<b>1.712</b>	<b>903</b>	<b>489</b>	<b>296</b>	<b>170</b>	<b>124</b>	<b>90</b>	<b>3.368</b>	<b>1.882</b>

TAV. 3 - Popolazione residente per sesso e stato civile

Codice dei Comuni	COMUNI	MASCHI					FEMMINE				
		CELIBI	CONIUGATI	SEPARATI LEGALMENTE	VEDOVI	DIVORZIATI	NUBILI	CONIUGATE	SEPARATE LEGALMENTE	VEDOVE	DIVORZIATE
001	ALLEIN	66	71	—	8	—	38	72	—	24	—
002	ANTEY-SAINT-ANDRE'	116	119	3	6	1	102	120	2	33	2
003	AOSTA	7.844	9.310	289	444	89	6.775	9.324	371	2.626	122
004	ARNAD	320	302	6	21	1	245	309	3	90	4
005	ARVIER	189	174	2	16	—	140	175	2	50	1
006	AVISE	78	70	1	7	—	55	74	1	18	—
007	AYAS	304	268	7	18	2	263	277	6	85	—
008	AYMAVILLES	314	354	9	21	—	223	358	8	107	1
009	BARD	32	36	1	1	1	26	31	—	14	—
010	BIONAZ	86	61	—	5	—	46	61	—	18	—
011	BRISOGNE	115	130	4	8	3	72	131	3	39	1
012	BRUSSON	247	210	4	8	2	187	219	5	81	2
013	CHALLAND-SAINT-ANSELME	183	175	3	16	—	120	174	1	40	1
014	CHALLAND-SAINT-VICTOR	114	141	1	5	4	86	139	—	59	1
015	CHAMBAVE	207	196	2	17	1	141	198	2	67	1
016	CHAMOIS	31	30	2	3	1	23	29	1	7	—
017	CHAMPDEPRAZ	189	135	1	16	—	120	139	1	64	3
018	CHAMPORCHER	105	107	1	9	1	82	102	1	47	—
019	CHARVENSOD	407	454	10	28	3	318	449	7	99	5
020	CHATILLON	1.033	1.125	28	64	12	888	1.125	42	328	12
021	COGNE	331	390	5	26	—	244	388	6	96	—
022	COURMAYEUR	717	653	18	29	8	495	641	25	108	10
023	DONNAS	539	614	8	45	1	424	618	4	204	3
024	DOUES	91	99	1	8	—	88	98	—	29	—
025	EMARESE	65	39	1	4	—	43	39	—	11	—
026	ETROUBLES	99	109	3	12	2	69	111	—	34	—
027	FENIS	310	337	5	34	2	231	333	5	109	5
028	FONTAINEMORE	108	111	—	11	—	99	111	1	39	—
029	GABY	146	133	1	7	—	106	124	1	46	—
030	GIGNOD	196	208	6	24	—	150	207	5	65	1
031	GRESSAN	431	512	19	25	2	309	516	13	97	3
032	GRESSONEY-LA-TRINITE'	74	63	—	3	1	51	66	—	17	—
033	GRESSONEY-SAINT-JEAN	181	166	4	14	—	157	163	5	43	—
034	HONE	206	274	1	17	2	200	273	4	89	1
035	INTROD	122	103	—	7	1	95	102	1	45	—
036	ISSIME	111	84	1	8	—	72	82	—	35	1
037	ISSOGNE	364	337	7	26	3	245	338	8	100	—
038	JOVENCAN	116	108	1	13	—	66	106	1	29	—
039	LA MAGDELEINE	26	23	—	2	—	12	21	3	4	—
040	LA SALLE	308	358	4	30	3	221	362	4	98	4
041	LA THUILE	199	171	3	8	1	103	171	6	45	1
042	LILLIANES	110	101	3	4	—	74	103	1	53	1
043	MONTJOVET	295	297	7	18	3	217	310	2	92	3
044	MORGEX	389	407	8	20	2	324	408	10	108	5
045	NUS	516	497	9	25	2	361	490	9	144	3
046	OLLOMONT	36	32	—	5	—	23	30	—	19	—
047	OYACE	62	41	—	3	—	39	40	1	13	—
048	PERLOZ	117	96	—	12	—	78	93	—	21	—
049	POLLEIN	198	219	8	7	1	138	220	10	49	2
050	PONTBOSET	65	69	1	5	—	38	66	—	26	—
051	PONTEY	106	121	2	10	1	84	121	1	32	1
052	PONT-SAINT-MARTIN	817	1.016	28	53	3	672	1.017	21	264	6
053	PRE-SAINT-DIDIER	189	207	7	12	3	164	202	2	55	5
054	QUART	537	527	16	35	4	365	525	10	136	1
055	RHEMES-NOTRE-DAME	27	24	—	3	—	13	20	1	2	—
056	RHEMES-SAINT-GEORGES	56	50	—	3	—	43	50	—	20	—
057	ROISAN	112	101	3	7	2	86	103	2	37	—
058	SAINT-CHRISTOPHE	521	607	17	30	4	400	607	20	128	6
059	SAINT-DENIS	126	76	—	8	—	64	78	—	24	—
060	SAINT-MARCEL	182	235	5	15	4	146	235	4	86	1
061	SAINT-NICOLAS	76	49	—	6	1	57	51	—	21	—
062	SAINT-OYEN	38	43	—	3	—	31	43	—	7	—
063	SAINT-PIERRE	394	462	13	26	2	308	462	8	121	1
064	SAINT-RHEMY	150	114	1	12	—	52	111	—	34	—
065	SAINT-VINCENT	1.052	1.118	48	72	8	871	1.118	44	323	21
066	SARRE	694	782	21	28	3	563	776	26	173	5
067	TORGNON	145	107	1	11	—	88	101	1	29	—
068	VALGRISENCHÉ	55	42	—	4	1	54	39	—	9	—
069	VALPELLINE	148	130	—	12	—	91	131	2	27	—
070	VALSAVARENCHÉ	46	48	1	6	—	40	44	1	18	—
071	VALTOURNENCHÉ	544	458	13	28	7	450	458	7	82	4
072	VERRAYES	324	271	5	9	2	214	268	8	80	3
073	VERRES	588	662	9	45	7	456	646	22	212	7
074	VILLENEUVE	238	232	6	26	1	161	231	7	60	—
	<b>TOTALE PROVINCIA</b>	<b>25.673</b>	<b>27.601</b>	<b>694</b>	<b>1.637</b>	<b>208</b>	<b>20.195</b>	<b>27.573</b>	<b>768</b>	<b>7.744</b>	<b>260</b>

## TAV. 4 - Popolazione residente

A —

Codice dei Comuni	COMUNI	CLASSI QUINQUENNALI DI ETÀ (anni)										
		Meno di 5	5 - 9	10 - 14	15 - 19	20 - 24	25 - 29	30 - 34	35 - 39	40 - 44	45 - 49	50 - 54
001	ALLEIN	11	9	12	22	12	20	10	13	18	14	25
002	ANTEY-SAINT-ANDRE'	24	31	35	26	24	32	45	28	31	27	36
003	AOSTA	1.671	2.401	2.763	2.750	2.534	2.545	2.870	2.632	2.845	2.537	2.632
004	ARNAD	70	80	99	101	92	91	100	84	94	88	78
005	ARVIER	45	50	60	52	55	54	60	53	43	63	53
006	AVISE	19	15	16	17	23	33	21	12	24	14	25
007	AYAS	79	65	102	89	89	81	74	86	102	75	74
008	AYMAVILLES	79	98	91	102	72	115	130	100	102	94	89
009	BARD	7	8	7	11	8	9	14	9	10	10	6
010	BIONAZ	23	21	26	23	25	21	20	17	18	22	13
011	BRISOGNE	25	31	28	26	31	31	33	41	40	33	37
012	BRUSSON	38	62	52	78	63	59	71	50	65	69	62
013	CHALLAND-SAINT-ANSELME	39	31	51	46	48	42	52	51	42	47	41
014	CHALLAND-SAINT-VICTOR	20	27	30	35	36	28	25	35	38	36	50
015	CHAMBAVE	26	40	42	63	61	60	46	51	58	64	65
016	CHAMOIS	3	7	5	13	10	11	7	7	12	8	12
017	CHAMPDEPRAZ	33	45	53	49	46	45	61	37	39	44	46
018	CHAMPORCHER	12	20	46	29	21	22	18	34	42	30	29
019	CHARVENSOD	118	117	130	143	180	157	140	101	115	145	121
020	CHATILLON	239	299	340	393	307	319	336	336	341	299	325
021	COGNE	46	73	91	106	82	100	99	90	115	124	131
022	COURMAYEUR	154	199	203	218	268	225	223	182	191	203	176
023	DONNAS	121	154	175	177	133	172	197	158	194	166	147
024	DOUES	14	12	36	34	29	18	22	22	29	32	31
025	EMARESE	8	10	13	10	8	10	17	16	13	14	11
026	ETROUBLES	39	19	27	24	38	32	32	22	29	24	25
027	FENIS	56	73	73	77	111	98	119	80	95	83	96
028	FONTAINEMORE	25	30	23	14	20	25	43	24	19	20	31
029	GABY	23	30	28	42	36	34	35	55	33	30	51
030	GIGNOD	29	53	69	58	52	66	63	50	64	55	56
031	GRESSAN	106	120	154	144	132	143	194	155	168	123	128
032	GRESSONEY-LA-TRINITE'	13	21	22	17	20	16	17	19	22	19	27
033	GRESSONEY-SAINT-JEAN	45	48	41	60	41	55	56	40	42	59	43
034	HONE	45	71	78	70	78	61	84	67	74	65	68
035	INTROD	20	21	37	47	28	25	30	29	37	40	32
036	ISSIME	20	26	21	28	19	29	30	22	31	30	27
037	ISSOGNE	84	102	92	109	125	101	109	95	88	90	114
038	JOVENCAN	21	34	36	25	26	28	36	26	31	28	49
039	LA MAGDELEINE	3	10	6	7	6	5	9	8	5	5	4
040	LA SALLE	75	88	77	80	76	92	98	74	88	85	101
041	LA THUILE	32	48	37	42	57	64	59	52	51	38	45
042	LILLIANES	14	35	31	24	22	25	31	28	35	31	31
043	MONTJOVET	66	84	81	82	82	77	86	79	74	83	95
044	MORGEX	92	147	146	133	106	122	132	115	129	113	87
045	NUS	112	97	141	172	170	168	133	112	124	156	164
046	OLLOMONT	6	4	9	9	13	6	5	9	9	10	16
047	OYACE	18	19	13	17	19	18	16	7	15	12	9
048	PERLOZ	22	19	21	35	20	25	31	20	29	38	25
049	POLLEIN	55	64	57	65	62	56	90	63	68	46	63
050	PONTBOSET	1	15	14	17	16	11	26	17	20	19	19
051	PONTEY	21	22	32	35	35	33	32	28	37	32	48
052	PONT-SAINT-MARTIN	200	294	255	272	264	312	335	271	288	243	262
053	PRE'-SAINT-DIDIER	37	54	73	67	61	70	82	55	72	48	52
054	QUART	100	133	143	152	159	127	173	132	155	143	164
055	RHEMES-NOTRE-DAME	5	6	8	3	—	6	6	9	10	7	4
056	RHEMES-SAINT-GEORGES	10	16	19	14	16	12	11	11	15	17	17
057	ROISAN	25	31	31	35	22	27	43	43	28	29	28
058	SAINT-CHRISTOPHE	127	192	159	147	150	208	210	188	180	132	157
059	SAINT-DENIS	17	24	33	22	24	21	28	18	31	28	31
060	SAINT-MARCEL	29	38	60	59	63	58	75	63	69	59	74
061	SAINT-NICOLAS	13	12	14	22	16	15	13	13	15	19	19
062	SAINT-OYEN	7	11	9	7	14	13	10	8	6	15	14
063	SAINT-PIERRE	88	113	125	96	120	137	125	132	112	119	122
064	SAINT-RHEMY	24	28	27	27	64	36	34	29	31	21	27
065	SAINT-VINCENT	221	315	302	358	277	329	340	300	370	333	324
066	SARRE	164	207	248	262	200	237	251	245	244	200	205
067	TORGNON	20	31	48	28	26	36	28	38	45	31	25
068	VALGRISENCHÉ	5	11	15	24	16	14	13	8	14	13	14
069	VALPELLINE	14	28	43	52	46	37	28	22	51	39	41
070	VALSAVARENCHÉ	9	11	21	14	12	17	9	15	17	11	15
071	VALTOURNENCHÉ	112	145	188	183	168	147	172	152	167	146	142
072	VERRAYES	49	80	76	88	70	87	80	78	91	81	83
073	VERRES	108	174	178	189	184	175	201	187	218	175	198
074	VILLENEUVE	52	62	72	68	63	70	73	51	81	54	59
	<b>TOTALE PROVINCIA</b>	<b>5.403</b>	<b>7.221</b>	<b>8.019</b>	<b>8.235</b>	<b>7.702</b>	<b>7.906</b>	<b>8.627</b>	<b>7.609</b>	<b>8.348</b>	<b>7.555</b>	<b>7.846</b>

## per sesso e classe di età'

## TOTALE

						PARTICOLARI CLASSI DI ETÀ' (anni)									Codice dei Comuni
55 - 59	60 - 64	65 - 69	70 - 74	75 e più	TOTALE	Meno di 3	3 - 5	6 - 10	11 - 13	14 - 17	18	19 - 20	21 - 24		
26	20	21	15	31	279	8	6	8	9	17	4	5	9	001	
46	27	35	23	34	504	14	14	33	17	25	6	12	19	002	
2.372	1.695	1.819	1.476	1.652	37.194	909	1.164	2.557	1.680	2.230	522	1.026	2.031	003	
91	59	69	50	55	1.301	37	45	89	61	81	21	31	77	004	
41	29	27	31	33	749	29	27	54	36	37	12	22	45	005	
11	12	16	18	28	304	12	12	14	9	10	5	12	16	006	
82	44	61	63	64	1.230	45	42	76	64	83	12	27	75	007	
81	55	55	58	74	1.395	46	58	92	52	83	21	33	57	008	
9	10	10	9	5	142	3	6	7	4	10	1	4	6	009	
8	8	8	13	11	277	10	16	22	17	16	6	13	18	010	
42	14	28	22	44	506	12	20	26	22	21	3	10	27	011	
79	55	66	48	48	965	25	24	62	35	52	17	28	50	012	
50	42	50	35	46	713	23	22	38	25	36	16	13	42	013	
30	37	46	32	45	550	13	12	29	12	34	6	17	25	014	
68	35	48	49	56	832	17	16	40	26	50	13	23	47	015	
9	6	3	7	7	127	2	2	6	4	6	5	6	7	016	
43	22	35	37	33	668	17	24	48	29	43	10	21	34	017	
24	24	35	24	45	455	5	9	23	29	29	7	9	17	018	
85	62	59	59	48	1.780	72	72	114	81	112	32	61	144	019	
289	191	240	197	206	4.657	130	158	305	223	315	66	143	238	020	
115	69	72	85	88	1.486	28	28	81	45	93	17	41	65	021	
153	97	83	57	72	2.704	78	111	208	117	173	51	87	217	022	
162	80	136	118	170	2.460	66	78	178	95	138	38	66	101	023	
28	17	25	25	40	414	9	9	13	22	29	8	13	22	024	
10	13	15	20	14	202	3	8	9	8	11	1	2	7	025	
33	17	24	21	33	439	23	23	17	18	19	5	8	34	026	
122	81	78	57	72	1.371	34	35	71	38	63	14	51	84	027	
42	40	41	40	43	480	15	17	31	10	13	3	8	15	028	
42	21	35	26	43	564	15	10	33	16	35	8	10	32	029	
60	44	55	38	50	862	13	24	56	51	49	10	17	41	030	
93	79	68	55	65	1.927	56	66	131	99	107	33	59	105	031	
14	11	14	12	11	275	6	8	24	12	21	1	3	18	032	
43	41	41	33	45	733	24	29	49	23	42	8	25	35	033	
59	40	73	60	74	1.067	29	30	77	44	57	12	34	59	034	
33	17	27	23	30	476	10	18	25	18	40	7	11	24	035	
20	22	28	21	20	394	13	10	26	14	21	6	10	14	036	
79	63	54	59	64	1.428	41	71	93	55	88	19	37	108	037	
35	9	13	16	27	440	11	14	36	18	27	5	10	21	038	
9	2	5	5	2	91	1	3	10	4	6	2	3	3	039	
99	90	94	77	98	1.392	45	50	79	52	63	10	37	60	040	
50	39	33	32	29	708	15	23	49	20	36	4	23	46	041	
32	23	35	23	30	450	8	10	35	17	26	3	10	17	042	
76	68	78	67	66	1.244	34	45	93	44	69	18	28	64	043	
92	70	65	60	72	1.681	47	77	141	90	115	28	39	87	044	
160	94	73	74	106	2.056	62	64	108	85	138	35	65	135	045	
15	8	7	10	9	145	4	3	5	5	6	2	6	10	046	
8	8	12	3	5	199	13	10	17	8	14	1	9	14	047	
31	20	35	23	23	417	11	15	19	15	22	9	10	16	048	
56	29	33	17	28	852	30	38	64	32	46	17	22	54	049	
13	17	22	26	17	270	1	2	17	10	9	5	8	11	050	
48	19	19	16	22	479	11	13	26	20	30	4	15	26	051	
259	177	171	144	150	3.897	117	138	286	157	216	48	113	210	052	
42	33	36	32	32	846	22	29	54	45	60	10	22	50	053	
140	105	126	82	122	2.156	49	86	123	92	115	31	60	131	054	
3	3	6	8	6	90	3	3	8	4	4	—	—	—	055	
10	13	8	9	24	222	8	5	16	13	12	3	7	11	056	
27	21	19	21	23	453	13	18	29	17	35	6	8	18	057	
138	108	88	76	80	2.340	69	96	185	97	123	25	63	117	058	
24	24	18	10	23	376	7	14	27	21	23	3	8	17	059	
70	39	56	46	55	913	16	20	42	34	51	11	24	51	060	
17	20	18	12	23	261	6	10	10	8	17	7	6	13	061	
13	10	15	5	8	165	6	2	13	6	3	—	6	12	062	
112	100	116	72	108	1.797	51	56	114	81	87	13	39	101	063	
26	17	31	23	29	474	16	16	22	20	20	6	12	58	064	
302	228	229	199	248	4.675	120	154	312	188	279	71	136	213	065	
167	116	112	107	106	3.071	94	104	223	149	210	48	94	159	066	
37	13	23	27	27	483	12	13	36	28	32	3	8	21	067	
17	7	13	9	11	204	2	7	9	10	16	4	9	14	068	
36	30	26	25	23	541	8	12	28	27	45	8	21	34	069	
7	7	9	17	13	204	4	7	12	12	14	2	8	8	070	
84	64	57	70	54	2.051	63	74	153	115	153	36	65	137	071	
66	53	54	54	94	1.184	26	43	76	39	83	12	32	52	072	
182	109	133	114	129	2.654	63	70	180	104	157	37	75	147	073	
68	48	48	40	53	962	29	32	63	43	67	8	29	46	074	
7.165	5.040	5.536	4.667	5.474	112.353	2.989	3.700	7.485	4.850	6.718	1.561	3.128	6.149		

## segue TAV. 4 — Popolazione residente

B —

Codice dei Comuni	COMUNI	CLASSI QUINQUENNALI DI ETÀ (anni)										
		Meno di 5	5 - 9	10 - 14	15 - 19	20 - 24	25 - 29	30 - 34	35 - 39	40 - 44	45 - 49	50 - 54
001	ALLEIN	6	3	7	11	9	11	8	6	11	7	17
002	ANTEY-SAINT-ANDRE'	11	9	17	9	12	16	26	19	14	14	23
003	AOSTA	875	1.230	1.421	1.427	1.304	1.247	1.458	1.334	1.383	1.195	1.295
004	ARNAD	37	42	53	56	43	52	53	40	47	42	39
005	ARVIER	20	23	29	29	33	27	35	30	21	38	22
006	AVISE	7	8	7	8	11	21	11	5	15	7	13
007	AYAS	36	33	56	44	39	40	41	40	54	33	34
008	AYMAVILLES	45	48	52	54	34	60	68	54	60	49	43
009	BARD	3	5	3	4	4	7	7	5	5	4	4
010	BIONAZ	14	11	15	14	14	14	8	11	10	14	7
011	BRISOGNE	9	19	12	17	16	17	15	23	22	17	21
012	BRUSSON	21	32	30	40	30	26	37	28	35	32	34
013	CHALLAND-SAINT-ANSELME	23	17	26	24	19	24	37	24	25	25	21
014	CHALLAND-SAINT-VICTOR	10	16	11	19	17	17	13	19	21	16	22
015	CHAMBAVE	12	21	25	28	36	39	23	25	37	38	27
016	CHAMOIS	2	3	2	7	5	4	4	3	5	6	9
017	CHAMPDEPRAZ	15	24	31	26	21	23	38	20	26	17	25
018	CHAMPORCHER	5	8	20	18	12	15	9	19	21	15	15
019	CHARVENSOD	55	61	66	69	91	82	87	58	53	72	67
020	CHATILLON	133	137	162	190	155	160	173	172	175	148	164
021	COGNE	20	40	50	54	50	60	56	46	66	50	63
022	COURMAYEUR	82	91	114	130	162	123	125	87	102	94	85
023	DONNAS	49	78	99	84	63	94	112	89	100	101	74
024	DOUES	6	3	12	12	16	11	12	10	18	21	17
025	EMARESE	4	6	9	6	5	2	12	8	8	9	3
026	ETROUBLES	18	9	11	19	24	17	16	16	14	9	15
027	FENIS	32	36	28	32	57	60	68	46	48	43	48
028	FONTAINEMORE	16	10	10	6	12	11	23	17	11	10	16
029	GABY	12	15	14	20	17	17	23	31	21	17	25
030	GIGNOD	12	31	29	29	29	38	26	30	38	28	29
031	GRESSAN	62	54	86	78	59	77	97	83	90	69	61
032	GRESSONEY-LA-TRINITE'	7	9	17	8	9	10	6	11	8	12	14
033	GRESSONEY-SAINT-JEAN	24	18	22	37	19	26	35	22	20	25	26
034	HONE	21	32	31	35	42	30	45	32	40	30	38
035	INTROD	12	9	18	24	17	16	15	15	17	27	14
036	ISSIME	13	17	10	18	11	13	17	12	18	15	16
037	ISSOGNE	49	56	46	61	62	51	65	57	43	46	55
038	JOVENCAN	12	23	21	13	13	14	20	17	16	15	25
039	LA MAGDELEINE	3	6	4	5	2	1	6	3	3	2	3
040	LA SALLE	43	44	36	37	36	49	46	44	49	45	54
041	LA THUILE	20	33	19	23	36	36	36	27	33	20	20
042	LILLIANES	8	19	19	13	12	11	21	11	19	16	15
043	MONTJOVET	39	49	39	38	33	42	48	41	43	46	49
044	MORGEX	51	75	68	68	55	65	60	62	60	65	43
045	NUS	58	55	57	90	76	95	79	68	66	80	96
046	OLLOMONT	—	3	5	6	7	5	2	6	5	2	10
047	OYACE	6	11	7	12	8	9	10	5	12	7	5
048	PERLOZ	9	11	11	19	10	12	22	8	18	24	16
049	POLLEIN	30	33	30	33	32	24	51	32	38	23	38
050	PONTBOSET	—	10	6	8	8	8	17	10	11	14	5
051	PONTEY	15	11	14	15	14	17	22	14	19	19	20
052	PONT-SAINT-MARTIN	110	133	122	142	131	168	176	148	143	129	124
053	PRE'-SAINT-DIDIER	23	23	37	31	32	36	40	29	44	24	26
054	QUART	55	61	78	88	87	65	84	79	90	74	86
055	RHEMES-NOTRE-DAME	4	3	5	1	—	3	2	7	6	5	4
056	RHEMES-SAINT-GEORGES	5	10	9	7	8	9	2	6	7	13	8
057	ROISAN	13	16	13	19	13	10	25	24	16	13	13
058	SAINT-CHRISTOPHE	63	106	83	68	78	97	105	104	99	64	77
059	SAINT-DENIS	11	12	23	14	9	15	18	10	15	18	23
060	SAINT-MARCEL	13	16	26	31	31	30	45	39	36	25	35
061	SAINT-NICOLAS	8	6	8	10	11	8	5	6	11	8	10
062	SAINT-OYEN	2	6	6	3	6	6	5	4	3	6	9
063	SAINT-PIERRE	43	61	58	51	59	65	69	69	62	66	59
064	SAINT-RHEMY	17	14	15	17	53	25	20	17	14	13	16
065	SAINT-VINCENT	127	163	152	175	156	164	180	160	172	187	146
066	SARRE	86	100	118	138	95	136	126	126	120	102	94
067	TORGNON	11	14	29	10	16	19	18	24	29	17	14
068	VALGRISENCE	3	3	6	13	12	7	7	6	6	7	6
069	VALPELLINE	8	17	24	25	32	19	12	10	31	22	20
070	VALSAVARENCE	7	3	8	6	6	9	5	10	9	5	9
071	VALTOURNENCHE	60	75	89	93	89	83	85	73	84	89	75
072	VERRAYES	28	33	43	47	42	45	41	49	49	53	40
073	VERRES	57	95	86	95	98	98	107	90	119	91	92
074	VILLENEUVE	29	29	40	43	35	35	43	28	41	29	23
	<b>TOTALE PROVINCIA</b>	<b>2.855</b>	<b>3.646</b>	<b>4.065</b>	<b>4.254</b>	<b>4.000</b>	<b>4.098</b>	<b>4.564</b>	<b>4.013</b>	<b>4.300</b>	<b>3.833</b>	<b>3.909</b>

## per sesso e classe di eta'

## MASCHI

						PARTICOLARI CLASSI DI ETA' (anni)									Codice dei Comuni
55 - 59	60 - 64	65 - 69	70 - 74	75 e più	TOTALE	Meno di 3	3 - 5	6 - 10	11 - 13	14 - 17	18	19 - 20	21 - 24		
12	8	7	6	16	145	5	1	4	6	8	2	3	7	001	
20	12	20	11	12	245	8	4	9	9	13	1	6	8	002	
1.074	741	825	613	554	17.976	467	618	1.311	873	1.153	279	509	1.047	003	
43	33	28	26	16	650	19	22	51	29	46	12	15	37	004	
23	13	10	15	13	381	14	11	23	17	22	5	17	25	005	
3	6	8	11	15	156	5	3	10	3	4	2	5	9	006	
38	24	35	34	18	599	20	19	41	37	38	8	15	30	007	
32	23	28	21	27	698	27	32	46	28	44	16	13	27	008	
4	4	5	3	4	71	1	4	4	1	4	1	1	3	009	
4	4	2	6	4	152	5	11	11	9	9	4	9	10	010	
27	5	14	10	16	260	6	6	16	10	12	1	8	14	011	
38	28	32	21	7	471	14	14	32	19	29	10	9	26	012	
24	21	30	19	18	377	14	12	21	14	17	10	5	16	013	
16	14	23	16	15	265	7	5	16	4	17	3	11	10	014	
35	12	21	21	23	423	6	9	21	16	26	3	15	26	015	
6	2	1	3	5	67	2	—	3	2	4	3	1	4	016	
24	8	16	14	13	341	8	10	27	19	24	4	9	16	017	
9	16	19	9	13	223	1	4	10	11	18	5	4	10	018	
44	26	24	30	17	902	34	35	59	40	50	21	30	73	019	
143	82	112	87	69	2.262	72	82	140	111	154	34	62	122	020	
52	35	38	39	33	752	11	15	48	21	46	10	21	42	021	
79	50	46	23	32	1.425	47	55	98	68	94	30	57	130	022	
73	38	55	46	52	1.207	26	33	95	52	69	23	30	45	023	
16	7	14	10	14	199	4	4	3	8	8	2	8	12	024	
5	5	8	12	7	109	2	3	7	5	7	1	1	4	025	
20	6	8	11	12	225	9	13	8	7	13	3	7	21	026	
62	38	42	21	27	688	16	21	34	13	29	3	24	45	027	
19	22	16	13	18	230	10	9	11	3	6	1	4	10	028	
18	10	21	11	15	287	6	7	16	8	19	3	4	15	029	
32	19	27	21	16	434	4	13	33	20	19	6	14	21	030	
47	40	29	27	30	989	32	37	61	58	62	17	24	48	031	
7	7	6	5	5	141	3	5	11	9	11	1	2	8	032	
17	20	20	14	20	365	13	12	20	13	24	5	15	18	033	
21	17	37	21	28	500	12	15	33	17	33	4	14	33	034	
13	11	7	10	8	233	6	10	9	10	22	3	5	15	035	
9	11	11	5	8	204	9	6	16	8	13	4	4	9	036	
42	31	26	27	20	737	22	43	49	26	49	10	22	53	037	
22	7	5	6	9	238	7	8	22	9	18	4	3	11	038	
4	1	3	3	2	51	1	3	5	3	4	2	1	1	039	
52	44	49	37	38	703	25	28	38	25	28	6	17	29	040	
25	18	15	10	11	382	10	13	35	8	21	3	14	27	041	
19	9	10	8	8	218	6	4	20	9	14	2	7	9	042	
28	32	43	26	24	620	20	25	49	25	36	7	10	26	043	
43	30	28	31	22	826	25	38	81	35	58	15	19	46	044	
78	41	39	38	33	1.049	33	34	53	36	72	20	27	61	045	
8	3	2	5	4	73	—	1	4	1	4	2	4	5	046	
3	2	4	3	2	106	3	6	8	6	10	—	6	5	047	
15	10	19	13	8	225	6	5	10	9	12	7	3	8	048	
25	16	12	7	9	433	18	18	33	20	22	8	13	26	049	
8	11	5	13	6	140	—	—	12	4	3	2	6	5	050	
23	12	10	8	7	240	9	7	12	8	13	3	5	12	051	
119	81	75	65	51	1.917	68	69	131	71	115	25	56	103	052	
20	16	15	12	10	418	12	17	25	22	30	3	11	26	053	
71	47	63	43	48	1.119	22	50	59	50	65	21	31	71	054	
1	1	2	5	5	54	3	2	4	3	1	—	—	—	055	
3	7	4	3	8	109	4	2	12	5	5	1	5	5	056	
11	14	6	13	6	225	8	9	13	7	17	5	6	9	057	
70	48	36	46	35	1.179	33	46	107	48	61	12	29	62	058	
8	10	8	5	11	210	6	7	15	14	15	3	1	8	059	
33	18	23	19	21	441	7	8	20	13	26	8	11	24	060	
9	10	9	5	8	132	3	5	7	5	8	3	4	8	061	
6	5	10	3	4	84	2	—	9	3	1	—	2	6	062	
50	51	61	32	41	897	24	30	58	40	42	9	19	50	063	
17	9	9	7	14	277	13	8	11	12	11	4	7	50	064	
149	100	104	75	88	2.298	72	80	164	92	145	27	77	116	065	
94	53	49	57	34	1.528	52	47	109	78	104	28	45	74	066	
22	7	12	12	10	264	7	6	18	17	11	2	7	12	067	
6	4	6	4	6	102	1	3	2	4	8	3	6	10	068	
19	17	11	8	15	290	5	6	16	17	22	1	16	23	069	
5	1	4	8	6	101	3	5	4	2	6	1	5	4	070	
47	29	27	28	24	1.050	35	35	84	49	79	20	28	76	071	
36	21	27	26	31	611	17	19	34	25	40	10	19	29	072	
96	50	56	41	40	1.311	35	37	94	56	73	15	46	75	073	
41	19	24	20	24	503	19	13	30	26	42	4	16	26	074	
<b>3.437</b>	<b>2.303</b>	<b>2.556</b>	<b>2.037</b>	<b>1.943</b>	<b>55.813</b>	<b>1.581</b>	<b>1.897</b>	<b>3.815</b>	<b>2.461</b>	<b>3.458</b>	<b>836</b>	<b>1.585</b>	<b>3.187</b>		

## segue TAV. 4 — Popolazione residente

C —

Codice dei Comuni	COMUNI	CLASSI QUINQUENNALI DI ETÀ (anni)										
		Meno di 5	5 - 9	10 - 14	15 - 19	20 - 24	25 - 29	30 - 34	35 - 39	40 - 44	45 - 49	50 - 54
001	ALLEIN	5	6	5	11	3	9	2	7	7	7	8
002	ANTEY-SAINT-ANDRE'	13	22	18	17	12	16	19	9	17	13	13
003	AOSTA	796	1.171	1.342	1.323	1.230	1.298	1.412	1.298	1.462	1.342	1.337
004	ARNAD	33	38	46	45	49	39	47	44	47	46	39
005	ARVIER	25	27	31	23	22	27	25	23	22	25	31
006	AVISE	12	7	9	9	12	12	10	7	9	7	12
007	AYAS	43	32	46	45	50	41	33	46	48	42	40
008	AYMAVILLES	34	50	39	48	38	55	62	46	42	45	46
009	BARD	4	3	4	7	4	2	7	4	5	6	2
010	BIONAZ	9	10	11	9	11	7	12	6	8	6	6
011	BRISOGNE	16	12	16	9	15	14	18	18	18	16	16
012	BRUSSON	17	30	22	38	33	33	34	22	30	37	28
013	CHALLAND-SAINT-ANSELME	16	14	25	22	29	18	15	27	17	22	20
014	CHALLAND-SAINT-VICTOR	10	11	19	16	19	11	12	16	17	20	28
015	CHAMBAVE	14	19	17	35	25	21	23	26	21	26	38
016	CHAMOIS	1	4	3	6	5	7	3	4	7	2	3
017	CHAMPDEPRAZ	18	21	22	23	25	22	23	17	13	27	21
018	CHAMPORCHER	7	12	26	11	9	7	9	15	21	15	14
019	CHARVENSOD	63	56	64	74	89	75	53	43	62	73	54
020	CHATILLON	106	162	178	203	152	159	163	164	166	151	161
021	COGNE	26	33	41	52	32	40	43	44	49	74	68
022	COURMAYEUR	72	108	89	88	106	102	98	95	89	109	91
023	DONNAS	72	76	76	93	70	78	85	69	94	65	73
024	DOUES	8	9	24	22	13	7	10	12	11	11	14
025	EMARESE	4	4	4	4	3	8	5	8	5	5	8
026	ETROUBLES	21	10	16	5	14	15	16	6	15	15	10
027	FENIS	24	37	45	45	54	38	51	34	47	40	48
028	FONTAINEMORE	9	20	13	8	8	14	20	7	8	10	15
029	GABY	11	15	14	22	19	17	12	24	12	13	26
030	GIGNOD	17	22	40	29	23	28	37	20	26	27	27
031	GRESSAN	44	66	68	66	73	66	97	72	78	54	67
032	GRESSONEY-LA-TRINITE'	6	12	5	9	11	6	11	8	14	7	13
033	GRESSONEY-SAINT-JEAN	21	30	19	23	22	29	21	18	22	34	17
034	HONE	24	39	47	35	36	31	39	35	34	35	30
035	INTROD	8	12	19	23	11	9	15	14	20	13	18
036	ISSIME	7	9	11	10	8	16	13	10	13	15	11
037	ISSOGNE	35	46	46	48	63	50	44	38	45	44	59
038	JOVENCAN	9	11	15	12	13	14	16	9	15	13	24
039	LA MAGDELEINE	—	4	2	2	4	4	3	5	2	3	1
040	LA SALLE	32	44	41	43	40	43	52	30	39	40	47
041	LA THUILE	12	15	18	19	21	28	23	25	18	18	25
042	LILLIANES	6	16	12	11	10	14	10	17	16	15	16
043	MONTJOVET	27	35	42	44	49	35	38	38	31	37	46
044	MORGEX	41	72	78	65	51	57	72	53	69	48	44
045	NUS	54	42	84	82	94	73	54	44	58	76	68
046	OLLOMONT	6	1	4	3	6	1	3	3	4	8	6
047	OYACE	12	8	6	5	11	9	6	2	3	5	4
048	PERLOZ	13	8	10	16	10	13	9	12	11	14	9
049	POLLEIN	25	31	27	32	30	32	39	31	30	23	25
050	PONTBOSET	1	5	8	9	8	3	9	7	9	5	14
051	PONTEY	6	11	18	20	21	16	10	14	18	13	28
052	PONT-SAINT-MARTIN	90	161	133	130	133	144	159	123	145	114	138
053	PRE'-SAINT-DIDIER	14	31	36	36	29	34	42	26	28	24	26
054	QUART	45	72	65	64	72	62	89	53	65	69	78
055	RHEMES-NOTRE-DAME	1	3	3	2	—	3	4	2	4	2	—
056	RHEMES-SAINT-GEORGES	5	6	10	7	8	3	9	5	8	4	9
057	ROISAN	12	15	18	16	9	17	18	19	12	16	15
058	SAINT-CHRISTOPHE	64	86	76	79	72	111	105	84	81	68	80
059	SAINT-DENIS	6	12	10	8	15	6	10	8	16	10	8
060	SAINT-MARCEL	16	22	34	28	32	28	30	24	33	34	39
061	SAINT-NICOLAS	5	6	6	12	5	7	8	7	4	11	9
062	SAINT-OYEN	5	5	3	4	8	7	5	4	3	9	5
063	SAINT-PIERRE	45	52	67	45	61	72	56	63	50	53	63
064	SAINT-RHEMY	7	14	12	10	11	11	14	12	17	8	11
065	SAINT-VINCENT	94	152	150	183	121	165	160	140	198	146	178
066	SARRE	78	107	130	124	105	101	125	119	124	98	111
067	TORGNON	9	17	19	18	10	17	10	14	16	14	11
068	VALGRISENCHÉ	2	8	9	11	4	7	6	2	8	6	8
069	VALPELLINE	6	11	19	27	14	18	16	12	20	17	21
070	VALSAVARENCHÉ	2	8	13	8	6	8	4	5	8	6	6
071	VALTOURNENCHÉ	52	70	99	90	79	64	87	79	83	57	67
072	VERRAYES	21	47	33	41	28	42	39	29	42	28	43
073	VERRES	51	79	92	94	86	77	94	97	99	84	106
074	VILLENEUVE	23	33	32	25	28	35	30	23	40	25	36
	<b>TOTALE PROVINCIA</b>	<b>2.548</b>	<b>3.575</b>	<b>3.954</b>	<b>3.981</b>	<b>3.702</b>	<b>3.808</b>	<b>4.063</b>	<b>3.596</b>	<b>4.048</b>	<b>3.722</b>	<b>3.937</b>



## per sesso e classe di età'

## FEMMINE

						PARTICOLARI CLASSI DI ETÀ' (anni)									Codice dei Comuni
55 - 59	60 - 64	65 - 69	70 - 74	75 e più	TOTALE	Meno di 3	3 - 5	6 - 10	11 - 13	14 - 17	18	19 - 20	21 - 24		
14	12	14	9	15	134	3	5	4	3	9	2	2	2	001	
26	15	15	12	22	259	6	10	24	8	12	5	6	11	002	
1.298	954	994	863	1.098	19.218	442	546	1.246	807	1.077	243	517	984	003	
48	26	41	24	39	651	18	23	38	32	35	9	16	40	004	
18	16	17	16	20	368	15	16	31	19	15	7	5	20	005	
8	6	8	7	13	148	7	9	4	6	6	3	7	7	006	
44	20	26	29	46	631	25	23	35	27	45	4	12	45	007	
49	32	27	37	47	697	19	26	46	24	39	5	20	30	008	
5	6	5	6	1	71	2	2	3	3	6	—	3	3	009	
4	4	6	7	7	125	5	5	11	8	7	2	4	8	010	
15	9	14	12	28	246	6	14	10	12	9	2	2	13	011	
41	27	34	27	41	494	11	10	30	16	23	7	19	24	012	
26	21	20	16	28	336	9	10	17	11	19	6	8	26	013	
14	23	23	16	30	285	6	7	13	8	17	3	6	15	014	
33	23	27	28	33	409	11	7	19	10	24	10	8	21	015	
3	4	2	4	2	60	—	2	3	2	2	2	5	3	016	
19	14	19	23	20	327	9	14	21	10	19	6	12	18	017	
15	8	16	15	32	232	4	5	13	18	11	2	5	7	018	
41	36	35	29	31	878	38	37	55	41	62	11	31	71	019	
146	109	128	110	137	2.395	58	76	165	112	161	32	81	116	020	
63	34	34	46	55	734	17	13	33	24	47	7	20	23	021	
74	47	37	34	40	1.279	31	56	110	49	79	21	30	87	022	
89	42	81	72	118	1.253	40	45	83	43	69	15	36	56	023	
12	10	11	15	26	215	5	5	10	14	21	6	5	10	024	
5	8	7	8	7	93	1	5	2	3	4	—	1	3	025	
13	11	16	10	21	214	14	10	9	11	6	2	1	13	026	
60	43	36	36	45	683	18	14	37	25	34	11	27	39	027	
23	18	25	27	25	250	5	8	20	7	7	2	4	5	028	
24	11	14	15	28	277	9	3	17	8	16	5	6	17	029	
28	25	28	17	34	428	9	11	23	31	30	4	3	20	030	
46	39	39	28	35	938	24	29	70	41	45	16	35	57	031	
7	4	8	7	6	134	3	3	13	3	10	—	1	10	032	
26	21	21	19	25	368	11	17	29	10	18	3	10	17	033	
38	23	36	39	46	567	17	15	44	27	24	8	20	26	034	
20	6	20	13	22	243	4	8	16	8	18	4	6	9	035	
11	11	17	16	12	190	4	4	10	6	8	2	6	5	036	
37	32	28	32	44	691	19	28	44	29	39	9	15	55	037	
13	2	8	10	18	202	4	6	14	9	9	1	7	10	038	
5	1	2	2	—	40	—	—	5	1	2	—	2	2	039	
47	46	45	40	60	689	20	22	41	27	35	4	20	31	040	
25	21	18	22	18	326	5	10	14	12	15	1	9	19	041	
13	14	25	15	22	232	2	6	15	8	12	1	3	8	042	
48	36	35	41	42	624	14	20	44	19	33	11	18	38	043	
49	40	37	29	50	855	22	39	60	55	57	13	20	41	044	
82	53	34	36	73	1.007	29	30	55	49	66	15	38	74	045	
7	5	5	5	5	72	4	2	1	4	2	—	2	5	046	
5	6	8	—	3	93	10	4	9	2	4	1	3	9	047	
16	10	16	10	15	192	5	10	9	6	10	2	7	8	048	
31	13	21	10	19	419	12	20	31	12	24	9	9	28	049	
5	6	17	13	11	130	1	2	5	6	6	3	2	6	050	
25	7	9	8	15	239	2	6	14	12	17	1	10	14	051	
140	96	96	79	99	1.980	49	69	155	86	101	23	57	107	052	
22	17	21	20	22	428	10	12	29	23	30	7	11	24	053	
69	58	63	39	74	1.037	27	36	64	42	50	10	29	60	054	
2	2	4	3	1	36	—	1	4	1	3	—	—	—	055	
7	6	4	6	16	113	4	3	4	8	7	2	2	6	056	
16	7	13	8	17	228	5	9	16	10	18	1	2	9	057	
68	60	52	30	45	1.161	36	50	78	49	62	13	34	55	058	
16	14	10	5	12	166	1	7	12	7	8	—	7	9	059	
37	21	33	27	34	472	9	12	22	21	25	3	13	27	060	
8	10	9	7	15	129	3	5	3	3	9	4	2	5	061	
7	5	5	2	4	81	4	2	4	3	2	—	4	6	062	
62	49	55	40	67	900	27	26	56	41	45	4	20	51	063	
9	8	22	16	15	197	3	8	11	8	9	2	5	8	064	
153	128	125	124	160	2.377	48	74	148	96	134	44	59	97	065	
73	63	63	50	72	1.543	42	57	114	71	106	20	49	85	066	
15	6	11	15	17	219	5	7	18	11	21	1	1	9	067	
11	3	7	5	5	102	1	4	7	6	8	1	3	4	068	
17	13	15	17	8	251	3	6	12	10	23	7	5	11	069	
2	6	5	9	7	103	1	2	8	10	8	1	3	4	070	
37	35	30	42	30	1.001	28	39	69	66	74	16	37	61	071	
30	32	27	28	63	573	9	24	42	14	43	2	13	23	072	
86	59	77	73	89	1.343	28	33	86	48	84	22	29	72	073	
27	29	24	20	29	459	10	19	33	17	25	4	13	20	074	
<b>3.728</b>	<b>2.737</b>	<b>2.980</b>	<b>2.630</b>	<b>3.531</b>	<b>56.540</b>	<b>1.408</b>	<b>1.803</b>	<b>3.670</b>	<b>2.389</b>	<b>3.260</b>	<b>725</b>	<b>1.543</b>	<b>2.962</b>		

TAV. 5 - Popolazione residente in età da 6 anni in poi

Codice dei Comuni	COMUNI	FORNITI DI TITOLO DI STUDIO							
		LAUREA		DIPLOMA		LICENZA MEDIA INFERIORE		LICENZA ELEMENTARE	
		MF	M	MF	M	MF	M	MF	M
001	ALLEIN	—	—	9	2	42	27	205	106
002	ANTEY-SAINT-ANDRE'	2	2	58	25	91	48	281	141
003	AOSTA	1.237	751	4.806	2.518	9.589	4.854	14.075	6.494
004	ARNAD	6	3	43	16	321	166	699	346
005	ARVIER	1	1	88	50	147	92	341	163
006	AVISE	4	3	40	23	60	32	136	65
007	AYAS	19	11	106	49	292	145	625	297
008	AYMAVILLES	9	5	101	53	291	166	667	309
009	BARD	2	2	17	12	38	22	65	24
010	BIONAZ	2	1	15	8	56	34	128	71
011	BRISOGNE	1	—	21	11	81	50	290	152
012	BRUSSON	13	11	94	50	184	89	525	249
013	CHALLAND-SAINT-ANSELME	6	4	54	29	145	76	383	202
014	CHALLAND-SAINT-VICTOR	2	2	41	24	112	58	287	130
015	CHAMBAVE	5	5	98	49	177	103	440	211
016	CHAMOIS	—	—	4	2	35	19	69	36
017	CHAMPDEPRAZ	6	4	25	12	106	51	327	171
018	CHAMPORCHER	10	7	39	18	89	55	246	113
019	CHARVENSOD	14	11	154	68	443	237	806	417
020	CHATILLON	95	62	542	293	1.108	542	2.018	950
021	COGNE	17	9	86	48	288	162	827	407
022	COURMAYEUR	46	30	289	166	734	415	1.179	603
023	DONNAS	35	21	207	106	514	278	1.093	519
024	DOUES	2	2	25	8	75	38	243	125
025	EMARESE	2	2	10	6	33	16	105	59
026	ETROUBLES	3	3	30	17	100	64	242	111
027	FENIS	5	3	107	57	293	162	656	321
028	FONTAINEMORE	2	1	14	9	69	46	275	131
029	GABY	9	8	83	41	105	61	297	144
030	GIGNOD	7	5	65	30	180	105	495	235
031	GRESSAN	14	11	149	71	433	234	1.054	534
032	GRESSONEY-LA-TRINITE'	9	6	49	21	61	33	118	63
033	GRESSONEY-SAINT-JEAN	19	9	87	41	162	87	335	168
034	HONE	6	5	62	30	267	147	418	186
035	INTROD	2	1	41	16	94	55	258	123
036	ISSIME	4	3	51	28	71	44	214	95
037	ISSOGNE	2	1	72	31	304	175	665	341
038	JOVENCAN	5	4	29	16	81	46	205	110
039	LA MAGDELEINE	2	2	4	2	27	14	42	23
040	LA SALLE	10	7	112	45	235	125	758	385
041	LA THUILE	11	6	74	42	159	87	335	166
042	LILLIANES	2	1	27	12	90	53	235	110
043	MONTJOVET	8	5	59	27	247	129	643	312
044	MORGEX	23	12	135	64	379	205	820	380
045	NUS	21	14	152	74	482	251	931	477
046	OLLOMONT	3	2	12	4	24	18	58	32
047	OYACE	—	—	12	5	45	24	77	48
048	PERLOZ	1	1	26	13	73	42	238	129
049	POLLEIN	4	3	81	35	186	98	416	216
050	PONTOSET	—	—	1	—	58	37	111	52
051	PONTEY	2	1	46	23	105	57	267	127
052	PONT-SAINT-MARTIN	58	34	464	240	939	517	1.645	753
053	PRE-SAINT-DIDIER	12	7	80	46	201	91	414	212
054	QUART	18	13	168	83	440	239	1.009	523
055	RHEMES-NOTRE-DAME	—	—	5	3	11	5	49	31
056	RHEMES-SAINT-GEORGES	1	1	7	5	43	21	134	61
057	ROISAN	16	9	43	20	76	45	215	104
058	SAINT-CHRISTOPHE	42	23	253	132	564	290	1.002	484
059	SAINT-DENIS	2	2	21	8	66	39	180	102
060	SAINT-MARCEL	9	5	88	44	204	113	469	216
061	SAINT-NICOLAS	3	3	22	8	37	24	163	79
062	SAINT-OYEN	1	1	12	3	35	19	72	36
063	SAINT-PIERRE	52	37	202	85	379	197	854	422
064	SAINT-RHEMY	2	1	48	29	129	91	234	122
065	SAINT-VINCENT	92	61	585	310	1.181	628	1.971	879
066	SARRE	55	41	338	186	799	425	1.301	607
067	TORGNON	1	1	21	13	119	63	282	157
068	VALGRISENCHÉ	2	2	30	21	52	32	86	35
069	VALPELLINE	2	2	43	18	148	83	245	132
070	VALSAVARENCHÉ	2	1	14	8	44	20	100	51
071	VALTOURNENCHÉ	24	15	197	100	611	329	883	433
072	VERRAYES	4	3	78	35	224	125	613	335
073	VERRES	32	25	229	119	728	390	1.085	510
074	VILLENEUVE	13	10	95	57	223	128	445	215
	<b>TOTALE PROVINCIA</b>	<b>2.153</b>	<b>1.360</b>	<b>11.595</b>	<b>5.973</b>	<b>26.634</b>	<b>14.088</b>	<b>49.674</b>	<b>23.878</b>

## per sesso e grado di istruzione

TOTALE		ALFABETI PRIVI DI TITOLO DI STUDIO				ANALFABETI				TOTALE		Codice dei Comuni
		TOTALE		di cui in età da 55 anni in poi		TOTALE		di cui in età da 55 anni in poi				
MF	M	MF	M	MF	M	MF	M	MF	M	MF	M	
256	135	8	4	—	—	1	—	—	—	265	139	001
432	216	44	17	13	8	—	—	—	—	476	233	002
<b>29.707</b>	<b>14.617</b>	<b>5.018</b>	<b>2.156</b>	<b>1.867</b>	<b>630</b>	<b>396</b>	<b>118</b>	<b>249</b>	<b>63</b>	<b>35.121</b>	<b>16.891</b>	<b>003</b>
1.069	531	145	75	46	19	5	3	3	2	1.219	609	004
577	306	112	50	44	20	4	—	1	—	693	356	005
240	123	39	25	25	16	1	—	—	—	280	148	006
1.042	502	100	58	25	15	1	—	—	—	1.143	560	007
1.068	533	219	106	112	49	4	—	1	—	1.291	639	008
122	60	11	6	3	1	—	—	—	—	133	66	009
201	114	48	21	22	6	2	1	—	—	251	136	010
393	213	79	34	41	15	2	1	2	1	474	248	011
816	399	97	41	29	7	3	3	1	1	916	443	012
588	311	76	37	41	17	4	3	4	3	668	351	013
442	214	81	38	46	17	2	1	2	1	525	253	014
720	368	76	39	37	18	3	1	1	—	799	408	015
108	57	15	8	7	4	—	—	—	—	123	65	016
464	238	153	79	81	34	10	6	7	3	627	323	017
384	193	56	24	33	15	1	1	—	—	441	218	018
1.417	733	205	97	61	25	14	3	10	2	1.636	833	019
3.763	1.847	584	256	216	89	22	5	10	2	4.369	2.108	020
1.218	626	207	97	93	34	5	3	4	3	1.430	726	021
2.248	1.214	255	104	43	14	12	5	4	1	2.515	1.323	022
1.849	924	454	216	229	93	13	8	6	4	2.316	1.148	023
345	173	49	17	38	14	2	1	1	—	396	191	024
150	83	39	19	28	12	2	2	1	1	191	104	025
375	195	17	8	2	1	1	—	1	—	393	203	026
1.061	543	226	98	135	53	15	10	10	6	1.302	651	027
360	187	83	22	52	12	5	2	2	1	448	211	028
494	254	44	20	11	4	1	—	1	—	539	274	029
747	375	74	38	16	5	4	4	3	3	825	417	030
1.650	850	150	69	21	7	5	1	3	—	1.805	920	031
237	123	24	10	1	—	—	—	—	—	261	133	032
603	305	75	34	20	10	2	1	—	—	680	340	033
753	368	250	104	155	60	5	1	1	—	1.008	473	034
395	195	52	22	23	11	1	—	—	—	448	217	035
340	170	30	19	3	2	1	—	1	—	371	189	036
1.043	548	270	122	151	58	3	2	3	2	1.316	672	037
320	176	91	45	44	15	4	2	3	2	415	223	038
75	41	12	6	1	—	—	—	—	—	87	47	039
1.115	562	174	84	88	40	8	4	6	3	1.297	650	040
579	301	91	58	30	15	—	—	—	—	670	359	041
354	176	77	32	40	10	1	—	—	—	432	208	042
957	473	201	100	100	44	7	2	4	—	1.165	575	043
1.357	661	188	97	25	7	12	5	9	5	1.557	763	044
1.586	816	327	158	185	86	17	8	16	8	1.930	982	045
97	56	38	15	30	9	3	1	1	—	138	72	046
134	77	40	18	18	6	2	2	2	2	176	97	047
338	185	49	26	24	13	4	3	3	2	391	214	048
687	352	94	43	22	8	3	2	2	2	784	397	049
170	89	95	50	65	29	2	1	1	1	267	140	050
420	208	35	16	10	3	—	—	—	—	455	224	051
3.106	1.544	515	228	164	62	21	8	8	3	3.642	1.780	052
707	356	85	31	27	8	3	2	2	2	795	389	053
1.635	858	371	178	209	97	15	11	13	9	2.021	1.047	054
65	39	19	10	10	6	—	—	—	—	84	49	055
185	88	24	15	6	3	—	—	—	—	209	103	056
350	178	72	30	45	17	—	—	—	—	422	208	057
1.861	929	294	164	97	49	20	7	18	7	2.175	1.100	058
269	151	83	45	45	20	3	1	1	—	355	197	059
770	378	103	45	51	22	4	3	3	2	877	426	060
225	114	19	10	9	3	1	—	1	—	245	124	061
120	59	37	23	22	12	—	—	—	—	157	82	062
1.487	741	195	98	69	32	8	4	4	3	1.690	843	063
413	243	28	12	4	—	1	1	1	1	442	256	064
3.829	1.878	535	254	167	71	37	14	29	9	4.401	2.146	065
2.493	1.259	365	165	114	47	15	5	7	1	2.873	1.429	066
423	234	34	16	—	—	1	1	—	—	458	251	067
170	90	25	8	12	5	—	—	—	—	195	98	068
438	235	82	43	46	22	1	1	—	—	521	279	069
160	80	32	12	22	9	1	1	—	—	193	93	070
1.715	877	197	101	39	15	2	2	—	—	1.914	980	071
919	498	192	75	105	33	4	2	3	1	1.115	575	072
2.074	1.044	431	189	194	64	16	6	10	3	2.521	1.239	073
776	410	122	59	57	28	3	2	2	1	901	471	074
<b>90.056</b>	<b>45.299</b>	<b>14.837</b>	<b>6.749</b>	<b>5.966</b>	<b>2.305</b>	<b>771</b>	<b>287</b>	<b>481</b>	<b>166</b>	<b>105.664</b>	<b>52.335</b>	

**TAV. 6 - Popolazione residente che frequenta corsi regolari di studio**

Codice dei Comuni	COMUNI	CORSO REGOLARE DI STUDI							
		6 - 13		14 - 18		19 e più		TOTALE	
		MF	M	MF	M	MF	M	MF	M
001	ALLEIN	17	10	5	—	—	—	22	10
002	ANTEY-SAINT-ANDRE'	50	18	20	10	8	6	78	34
003	AOSTA	4.232	2.181	1.868	925	1.015	572	7.115	3.678
004	ARNAD	150	80	38	18	6	5	194	103
005	ARVIER	89	40	33	16	7	5	129	61
006	AVISE	23	13	8	2	3	2	34	17
007	AYAS	140	78	49	23	16	6	205	107
008	AYMAVILLES	143	74	55	31	5	4	203	109
009	BARD	11	5	5	2	2	2	18	9
010	BIONAZ	39	20	8	5	3	2	50	27
011	BRISOGNE	48	26	12	4	4	2	64	32
012	BRUSSON	97	51	34	18	15	7	146	76
013	CHALLAND-SAINT-ANSELME	63	35	23	12	7	4	93	51
014	CHALLAND-SAINT-VICTOR	41	20	24	10	3	2	68	32
015	CHAMBAVE	66	37	35	17	14	9	115	63
016	CHAMOIS	10	5	2	1	2	1	14	7
017	CHAMPDEPRAZ	76	45	25	12	1	—	102	57
018	CHAMPORCHER	52	21	21	12	6	3	79	36
019	CHARVENSOD	195	99	70	34	20	9	285	142
020	CHATILLON	526	250	230	105	65	34	821	389
021	COGNE	126	69	56	30	21	12	203	111
022	COURMAYEUR	325	166	138	68	44	23	507	257
023	DONNAS	272	147	91	48	24	7	387	202
024	DOUES	35	11	17	3	5	2	57	16
025	EMARESE	17	12	5	2	—	—	22	14
026	ETROUBLES	35	15	10	6	2	2	47	23
027	FENIS	109	47	47	22	18	8	174	77
028	FONTAINEMORE	40	13	8	4	1	—	49	17
029	GABY	49	24	34	17	8	4	91	45
030	GIGNOD	106	52	29	11	9	5	144	68
031	GRESSAN	229	119	86	48	25	12	340	179
032	GRESSONEY-LA-TRINITE'	36	20	17	10	11	7	64	37
033	GRESSONEY-SAINT-JEAN	72	33	30	18	19	9	121	60
034	HONE	121	50	37	19	12	6	170	75
035	INTROD	43	19	23	12	2	1	68	32
036	ISSIME	40	24	19	13	9	6	68	43
037	ISSOGNE	148	75	45	19	6	2	199	96
038	JOVENCAN	54	31	17	13	1	—	72	44
039	LA MAGDELEINE	14	8	2	2	1	—	17	10
040	LA SALLE	131	63	41	18	11	5	183	86
041	LA THUILE	69	43	27	13	13	8	109	64
042	LILLIANES	52	29	11	6	6	3	69	38
043	MONTJOVET	137	74	52	23	8	3	197	100
044	MORGEX	231	116	91	44	21	11	343	171
045	NUS	193	89	93	44	23	14	309	147
046	OLLOMONT	10	5	4	3	2	—	16	8
047	OYACE	25	14	1	1	1	—	27	15
048	PERLOZ	34	19	9	3	—	—	43	22
049	POLLEIN	96	53	27	14	6	3	129	70
050	PONTBOSET	27	16	8	1	—	—	35	17
051	PONTEY	46	20	18	7	4	1	68	28
052	PONT-SAINT-MARTIN	441	201	154	74	67	38	662	313
053	PRE-SAINT-DIDIER	99	47	42	19	15	10	156	76
054	QUART	215	109	66	39	19	11	300	159
055	RHEMES-NOTRE-DAME	12	7	4	1	—	—	16	8
056	RHEMES-SAINT-GEORGES	29	17	11	4	1	1	41	22
057	ROISAN	46	20	29	14	8	5	83	39
058	SAINT-CHRISTOPHE	282	155	89	44	27	10	398	209
059	SAINT-DENIS	47	28	11	8	2	1	60	37
060	SAINT-MARCEL	76	33	39	20	16	8	131	61
061	SAINT-NICOLAS	18	12	11	6	5	5	34	23
062	SAINT-OYEN	19	12	2	—	—	—	21	12
063	SAINT-PIERRE	195	98	64	32	37	19	296	149
064	SAINT-RHEMY	42	23	15	7	9	7	66	37
065	SAINT-VINCENT	500	256	243	118	97	51	840	425
066	SARRE	371	187	165	81	57	29	593	297
067	TORGNON	64	35	19	9	3	3	86	47
068	VALGRISENCHÉ	19	6	11	5	2	1	32	12
069	VALPELLINE	55	33	31	13	5	3	91	49
070	VALSAVARENCHÉ	24	6	12	5	4	1	40	12
071	VALTOURNENCHÉ	268	133	101	45	16	6	385	184
072	VERRAYES	115	59	46	19	3	—	164	78
073	VERRES	283	149	108	44	28	17	419	210
074	VILLENEUVE	106	56	45	26	10	8	161	90
	<b>TOTALE PROVINCIA</b>	<b>12.316</b>	<b>6.266</b>	<b>4.976</b>	<b>2.432</b>	<b>1.946</b>	<b>1.063</b>	<b>19.238</b>	<b>9.761</b>

e/o corsi di formazione professionale, per sesso e classe di età

di cui occupati		CORSO DI FORMAZIONE PROFESSIONALE										Codice dei Comuni
		14 - 16		17 - 19		20 e più		TOTALE		di cui occupati		
MF	M	MF	M	MF	M	MF	M	MF	M	MF	M	
—	—	—	—	1	—	—	—	1	—	—	—	001
2	2	2	1	—	—	2	1	4	2	2	1	002
306	217	110	62	74	31	225	118	409	211	181	110	003
2	2	3	3	4	2	1	—	8	5	3	—	004
2	2	1	1	—	—	4	3	5	4	3	3	005
—	—	1	—	—	—	2	1	3	1	1	1	006
5	3	6	4	2	1	2	1	10	6	2	2	007
2	1	6	4	2	2	2	—	10	6	3	2	008
1	1	1	1	—	—	2	2	3	3	2	2	009
2	1	1	1	—	—	1	1	2	2	1	1	010
1	1	—	—	1	1	1	1	2	2	1	1	011
—	—	—	—	1	—	1	1	2	1	1	1	012
4	4	4	3	—	—	2	1	6	4	1	1	013
1	1	—	—	—	—	1	—	1	—	—	—	014
4	3	3	1	—	—	3	3	6	4	1	1	015
2	1	—	—	—	—	—	—	—	—	—	—	016
—	—	—	—	1	—	—	—	1	—	—	—	017
3	2	1	—	—	—	—	—	1	—	—	—	018
11	7	1	1	2	—	7	3	10	4	4	3	019
18	13	6	3	6	1	9	5	21	9	9	5	020
3	1	4	3	—	—	2	2	6	5	2	2	021
6	5	18	11	6	2	5	3	29	16	5	3	022
14	5	4	3	3	2	6	4	13	9	4	4	023
1	1	—	—	—	—	—	—	—	—	—	—	024
—	—	—	—	—	—	—	—	—	—	—	—	025
7	5	1	1	—	—	—	—	1	1	—	—	026
—	—	4	3	2	1	2	1	8	5	1	1	027
—	—	—	—	—	—	1	1	1	1	1	1	028
1	—	1	1	3	2	1	—	5	3	1	—	029
4	3	1	—	1	—	5	2	7	2	3	2	030
9	5	3	2	5	3	7	5	15	10	7	7	031
4	3	—	—	—	—	2	2	2	2	2	2	032
5	3	2	1	2	1	2	—	6	2	1	—	033
5	2	4	3	4	2	5	2	13	7	5	2	034
—	—	1	1	1	1	—	—	2	2	—	—	035
—	—	2	2	1	—	1	1	4	3	—	—	036
2	—	—	—	—	—	2	2	2	2	2	2	037
—	—	2	2	—	—	2	1	4	3	3	2	038
—	—	1	1	—	—	—	—	1	1	—	—	039
6	4	—	—	1	1	3	2	4	3	2	1	040
1	—	1	—	4	1	1	1	6	2	1	1	041
1	1	2	2	1	—	1	—	4	2	—	—	042
2	1	2	1	1	—	2	1	5	2	2	1	043
4	3	5	3	1	—	3	1	9	4	1	1	044
8	8	2	1	5	2	11	4	18	7	9	5	045
—	—	1	1	1	1	—	—	2	2	—	—	046
—	—	—	—	—	—	1	—	1	—	1	—	047
—	—	—	—	—	—	—	—	—	—	—	—	048
1	1	3	2	1	—	6	5	10	7	7	5	049
—	—	—	—	1	—	—	—	1	—	—	—	050
—	—	1	1	—	—	1	1	2	2	1	1	051
16	12	10	6	6	4	14	9	30	19	11	9	052
2	1	1	1	—	—	3	3	4	4	—	—	053
8	5	9	6	1	1	5	4	15	11	4	3	054
—	—	1	—	—	—	—	—	1	—	—	—	055
—	—	1	1	—	—	—	—	1	1	—	—	056
2	—	—	—	2	—	—	—	—	—	—	—	057
12	5	9	8	5	2	16	12	30	22	13	11	058
—	—	4	4	—	—	—	—	4	4	—	—	059
8	5	3	2	1	1	2	1	6	4	1	1	060
2	2	—	—	—	—	—	—	—	—	—	—	061
1	—	—	—	—	—	—	—	—	—	—	—	062
16	12	6	4	1	—	8	6	15	10	7	6	063
7	6	—	—	1	—	3	3	4	3	3	3	064
16	7	7	4	5	2	12	6	24	12	8	4	065
15	9	16	11	8	5	17	8	41	24	10	6	066
2	2	2	1	1	—	—	—	3	1	—	—	067
1	1	2	2	—	—	1	1	3	3	1	1	068
2	2	3	2	2	—	4	4	9	6	4	4	069
2	1	5	4	1	—	1	1	7	5	1	1	070
2	1	8	6	2	2	3	1	13	9	2	1	071
2	—	3	2	1	1	1	—	5	3	1	—	072
4	4	6	3	7	1	15	11	28	15	14	10	073
2	2	1	—	—	—	1	1	2	1	—	—	074
<b>572</b>	<b>389</b>	<b>308</b>	<b>197</b>	<b>182</b>	<b>76</b>	<b>443</b>	<b>253</b>	<b>933</b>	<b>526</b>	<b>356</b>	<b>237</b>	

## TAV. 7 - Popolazione residente attiva e non attiva per sesso

## A — TOTALE

Codice dei Comuni	COMUNI	POPOLAZIONE ATTIVA				POPOLAZIONE NON ATTIVA	TOTALE	
		In condizione professionale			In cerca di prima occupazione			
		Occupati	Disoccupati	TOTALE				
001	ALLEIN	117	1	118	9	127	152	279
002	ANTEY-SAINT-ANDRE'	204	5	209	9	218	286	504
003	AOSTA	14.059	390	14.449	809	15.258	21.936	37.194
004	ARNAD	541	27	568	34	602	699	1.301
005	ARVIER	277	6	283	12	295	454	749
006	AVISE	122	—	122	6	128	176	304
007	AYAS	501	12	513	26	539	691	1.230
008	AYMAVILLES	506	21	527	31	558	837	1.395
009	BARD	58	3	61	5	66	76	142
010	BIONAZ	116	1	117	5	122	155	277
011	BRISOGNE	174	6	180	8	188	318	506
012	BRUSSON	386	9	395	14	409	556	965
013	CHALLAND-SAINT-ANSELME	280	4	284	19	303	410	713
014	CHALLAND-SAINT-VICTOR	191	6	197	13	210	340	550
015	CHAMBAVE	317	14	331	30	361	471	832
016	CHAMOIS	63	1	64	4	68	59	127
017	CHAMPDEPRAZ	241	15	256	19	275	393	668
018	CHAMPORCHER	151	6	157	11	168	287	455
019	CHARVENSOD	741	19	760	38	798	982	1.780
020	CHATILLON	1.736	89	1.825	125	1.950	2.707	4.657
021	COGNE	500	36	536	26	562	924	1.486
022	COURMAYEUR	1.195	45	1.240	36	1.276	1.428	2.704
023	DONNAS	987	26	1.013	35	1.048	1.412	2.460
024	DOUES	152	10	162	11	173	241	414
025	EMARESE	82	1	83	3	86	116	202
026	ETROUBLES	187	1	188	7	195	244	439
027	FENIS	574	11	585	32	617	754	1.371
028	FONTAINEMORE	170	2	172	4	176	304	480
029	GABY	244	—	244	13	257	307	564
030	GIGNOD	343	6	349	14	363	499	862
031	GRESSAN	803	14	817	33	850	1.077	1.927
032	GRESSONEY-LA-TRINITE'	124	1	125	2	127	148	275
033	GRESSONEY-SAINT-JEAN	287	1	288	20	308	425	733
034	HONE	434	5	439	20	459	608	1.067
035	INTROD	186	6	192	15	207	269	476
036	ISSIME	167	1	168	6	174	220	394
037	ISSOGNE	585	46	631	36	667	761	1.428
038	JOVENCAN	178	2	180	10	190	250	440
039	LA MAGDELEINE	38	—	38	—	38	53	91
040	LA SALLE	494	12	506	18	524	868	1.392
041	LA THUILE	301	3	304	13	317	391	708
042	LILLIANES	180	3	183	10	193	257	450
043	MONTJOVET	431	15	446	22	468	776	1.244
044	MORGEX	582	16	598	27	625	1.056	1.681
045	NUS	842	41	883	48	931	1.125	2.056
046	OLLOMONT	53	2	55	2	57	88	145
047	OYACE	83	2	85	5	90	109	199
048	PERLOZ	175	2	177	8	185	232	417
049	POLLEIN	368	15	383	17	400	452	852
050	PONTBOSET	95	4	99	3	102	168	270
051	PONTEY	191	3	194	16	210	269	479
052	PONT-SAINT-MARTIN	1.575	53	1.628	76	1.704	2.193	3.897
053	PRE'-SAINT-DIDIER	350	15	365	12	377	469	846
054	QUART	953	27	980	31	1.011	1.145	2.156
055	RHEMES-NOTRE-DAME	35	1	36	—	36	54	90
056	RHEMES-SAINT-GEORGES	87	1	88	3	91	131	222
057	ROISAN	171	5	176	6	182	271	453
058	SAINT-CHRISTOPHE	948	12	960	47	1.007	1.333	2.340
059	SAINT-DENIS	153	13	166	4	170	206	376
060	SAINT-MARCEL	331	19	350	19	369	544	913
061	SAINT-NICOLAS	96	5	101	10	111	150	261
062	SAINT-OYEN	72	5	77	1	78	87	165
063	SAINT-PIERRE	681	10	691	37	728	1.069	1.797
064	SAINT-RHEMY	220	3	223	6	229	245	474
065	SAINT-VINCENT	1.758	63	1.821	84	1.905	2.770	4.675
066	SARRE	1.189	41	1.230	61	1.291	1.780	3.071
067	TORGNON	216	7	223	16	239	244	483
068	VALGRISENICHE	82	7	89	6	95	109	204
069	VALPELLINE	233	3	236	8	244	297	541
070	VALSAVARENICHE	64	4	68	—	68	136	204
071	VALTOURNENICHE	932	50	982	43	1.025	1.026	2.051
072	VERRAYES	498	21	519	27	546	638	1.184
073	VERRES	1.056	51	1.107	58	1.165	1.489	2.654
074	VILLENEUVE	367	3	370	16	386	576	962
	<b>TOTALE PROVINCIA</b>	<b>43.879</b>	<b>1.386</b>	<b>45.265</b>	<b>2.310</b>	<b>47.575</b>	<b>64.778</b>	<b>112.353</b>

## segue TAV. 7 — Popolazione residente attiva e non attiva per sesso

## B — MASCHI

Codice dei Comuni	COMUNI	POPOLAZIONE ATTIVA				POPOLAZIONE NON ATTIVA	TOTALE	
		In condizione professionale			In cerca di prima occupazione			
		Occupati	Disoccupati	TOTALE				
001	ALLEIN	84	1	85	5	90	55	145
002	ANTEY-SAINT-ANDRE'	134	2	136	5	141	104	245
003	AOSTA	9.123	190	9.313	348	9.661	8.315	17.976
004	ARNAD	336	10	346	14	360	290	650
005	ARVIER	208	4	212	9	221	160	381
006	AVISE	85	—	85	4	89	67	156
007	AYAS	309	5	314	16	330	269	599
008	AYMAVILLES	352	10	362	11	373	325	698
009	BARD	33	3	36	3	39	32	71
010	BIONAZ	79	—	79	1	80	72	152
011	BRISOGNE	125	6	131	6	137	123	260
012	BRUSSON	240	5	245	8	253	218	471
013	CHALLAND-SAINT-ANSELME	187	2	189	6	195	182	377
014	CHALLAND-SAINT-VICTOR	130	4	134	8	142	123	265
015	CHAMBAVE	220	6	226	12	238	185	423
016	CHAMOIS	40	—	40	3	43	24	67
017	CHAMPDEPRAZ	164	12	176	8	184	157	341
018	CHAMPORCHER	109	3	112	4	116	107	223
019	CHARVENSOD	507	12	519	8	527	375	902
020	CHATILLON	1.145	54	1.199	56	1.255	1.007	2.262
021	COGNE	331	18	349	9	358	394	752
022	COURMAYEUR	823	29	852	20	872	553	1.425
023	DONNAS	652	9	661	13	674	533	1.207
024	DOUES	109	7	116	3	119	80	199
025	EMARESE	50	—	50	3	53	56	109
026	ETROUBLES	130	—	130	6	136	89	225
027	FENIS	372	7	379	8	387	301	688
028	FONTAINEMORE	106	2	108	2	110	120	230
029	GABY	165	—	165	5	170	117	287
030	GIGNOD	231	4	235	4	239	195	434
031	GRESSAN	546	7	553	8	561	428	989
032	GRESSONEY-LA-TRINITE'	76	—	76	1	77	64	141
033	GRESSONEY-SAINT-JEAN	180	1	181	10	191	174	365
034	HONE	258	2	260	10	270	230	500
035	INTROD	121	3	124	8	132	101	233
036	ISSIME	93	1	94	3	97	107	204
037	ISSOGNE	378	17	395	15	410	327	737
038	JOVENCAN	116	1	117	6	123	115	238
039	LA MAGDELEINE	24	—	24	—	24	27	51
040	LA SALLE	337	6	343	7	350	353	703
041	LA THUILE	213	1	214	8	222	160	382
042	LILLIANES	104	1	105	3	108	110	218
043	MONTJOVET	288	7	295	9	304	316	620
044	MORGEX	410	8	418	15	433	393	826
045	NUS	574	16	590	21	611	438	1.049
046	OLLOMONT	37	1	38	1	39	34	73
047	OYACE	60	1	61	1	62	44	106
048	PERLOZ	113	2	115	2	117	108	225
049	POLLEIN	246	6	252	6	258	175	433
050	PONTBOSET	69	4	73	1	74	66	140
051	PONTEY	127	1	128	8	136	104	240
052	PONT-SAINT-MARTIN	1.034	24	1.058	24	1.082	835	1.917
053	PRE'-SAINT-DIDIER	227	8	235	9	244	174	418
054	QUART	616	14	630	16	646	473	1.119
055	RHEMES-NOTRE-DAME	27	1	28	—	28	26	54
056	RHEMES-SAINT-GEORGES	57	—	57	2	59	50	109
057	ROISAN	112	4	116	2	118	107	225
058	SAINT-CHRISTOPHE	627	10	637	14	651	528	1.179
059	SAINT-DENIS	98	9	107	4	111	99	210
060	SAINT-MARCEL	230	10	240	7	247	194	441
061	SAINT-NICOLAS	66	3	69	2	71	61	132
062	SAINT-OYEN	41	4	45	—	45	39	84
063	SAINT-PIERRE	473	3	476	9	485	412	897
064	SAINT-RHEMY	176	2	178	3	181	96	277
065	SAINT-VINCENT	1.203	36	1.239	35	1.274	1.024	2.298
066	SARRE	813	11	824	29	853	675	1.528
067	TORGNON	143	5	148	3	151	113	264
068	VALGRISENCE	54	4	58	5	63	39	102
069	VALPELLINE	152	2	154	5	159	131	290
070	VALSAVARENCE	47	4	51	—	51	50	101
071	VALTOURNENCHE	610	26	636	27	663	387	1.050
072	VERRAYES	333	10	343	7	350	261	611
073	VERRES	696	22	718	28	746	565	1.311
074	VILLENEUVE	255	2	257	5	262	241	503
	<b>TOTALE PROVINCIA</b>	<b>29.039</b>	<b>705</b>	<b>29.744</b>	<b>987</b>	<b>30.731</b>	<b>25.082</b>	<b>55.813</b>

TAV. 8 - Popolazione residente attiva in condizione professionale,

Codice dei Comuni	COMUNI	AGRICOL-TURA RAMO 0	INDUSTRIE						
			RAMO 1			RAMO 2	RAMO 3	RAMO 4	RAMO 5
			1. A	1. B	TOTALE				
001	ALLEIN	49	—	8	8	16	2	1	14
002	ANTEY-SAINT-ANDRE'	44	—	14	14	6	7	11	26
003	AOSTA	151	6	221	227	2.356	341	669	1.318
004	ARNAD	54	1	7	8	36	99	160	56
005	ARVIER	32	—	23	23	42	2	10	33
006	AVISE	20	—	9	9	9	10	13	8
007	AYAS	156	—	—	—	—	12	29	51
008	AYMAVILLES	57	—	36	36	108	14	38	60
009	BARD	2	—	2	2	2	10	15	7
010	BIONAZ	39	—	2	2	1	6	6	30
011	BRISSOGNE	44	2	1	3	56	4	9	11
012	BRUSSON	130	—	13	13	7	18	20	28
013	CHALLAND-SAINT-ANSELME	94	1	5	6	4	27	19	42
014	CHALLAND-SAINT-VICTOR	28	—	18	18	3	24	17	30
015	CHAMBAVE	23	1	10	11	73	17	26	25
016	CHAMOIS	20	—	—	—	—	—	1	10
017	CHAMPDEPRAZ	12	—	3	3	32	18	23	96
018	CHAMPORCHER	29	—	—	—	13	8	15	21
019	CHARVENSOD	52	1	5	6	157	31	39	89
020	CHATILLON	90	5	59	64	108	63	309	192
021	COGNE	50	—	10	10	47	56	33	47
022	COURMAYEUR	37	—	4	4	8	26	57	184
023	DONNAS	81	—	53	53	205	115	105	111
024	DOUES	77	—	7	7	7	1	12	14
025	EMARESE	26	—	4	4	1	2	3	24
026	ETROUBLES	61	1	2	3	10	7	20	11
027	FENIS	99	—	25	25	111	9	59	55
028	FONTAINEMORE	79	—	3	3	24	4	17	12
029	GABY	42	—	9	9	1	32	20	48
030	GIGNOD	69	—	8	8	66	3	32	32
031	GRESSAN	65	—	9	9	204	22	46	90
032	GRESSONEY-LA-TRINITE'	9	—	11	11	—	—	4	7
033	GRESSONEY-SAINT-JEAN	46	—	10	10	5	7	23	25
034	HONE	17	—	29	29	70	56	106	43
035	INTROD	39	—	9	9	12	7	23	23
036	ISSIME	32	—	8	8	1	40	6	17
037	ISSOGNE	58	1	7	8	76	122	112	110
038	JOVENCAN	45	—	2	2	37	2	7	14
039	LA MAGDELEINE	11	—	—	—	—	1	2	4
040	LA SALLE	105	—	9	9	45	9	56	50
041	LA THUILE	34	—	2	2	3	4	14	37
042	LILLIANES	64	—	8	8	30	11	14	17
043	MONTJOVET	61	—	18	18	61	20	41	102
044	MORGEX	37	—	12	12	103	19	24	73
045	NUS	158	—	17	17	116	8	50	130
046	OLLOMONT	19	—	4	4	—	3	5	3
047	OYACE	23	—	1	1	18	—	8	14
048	PERLOZ	37	—	1	1	43	7	17	26
049	POLLEIN	58	—	3	3	59	2	46	39
050	PONTBOSET	5	—	—	—	6	37	8	13
051	PONTEY	28	1	4	5	10	22	52	9
052	PONT-SAINT-MARTIN	65	2	54	56	293	172	202	154
053	PRE'-SAINT-DIDIER	33	—	4	4	3	10	17	59
054	QUART	203	—	8	8	169	18	39	79
055	RHEMES-NOTRE-DAME	3	—	4	4	2	1	1	3
056	RHEMES-SAINT-GEORGES	28	—	5	5	8	1	6	11
057	ROISAN	33	—	3	3	34	8	14	13
058	SAINT-CHRISTOPHE	52	—	26	26	148	18	57	80
059	SAINT-DENIS	49	—	1	1	34	4	8	11
060	SAINT-MARCEL	30	1	12	13	65	6	19	33
061	SAINT-NICOLAS	34	—	3	3	6	1	11	12
062	SAINT-OYEN	16	—	—	—	—	6	8	9
063	SAINT-PIERRE	90	1	32	33	71	39	31	105
064	SAINT-RHEMY	28	—	3	3	1	8	15	9
065	SAINT-VINCENT	76	1	15	16	44	35	112	229
066	SARRE	61	2	37	39	194	36	57	121
067	TORGNON	77	—	1	1	—	4	23	31
068	VALGRISENCHÉ	16	—	7	7	—	6	11	7
069	VALPELLINE	45	—	36	36	18	2	26	12
070	VALSAVARENCHÉ	6	—	3	3	—	—	1	15
071	VALTOURNENCHÉ	36	—	49	49	2	17	24	81
072	VERRAYES	143	1	2	3	114	16	36	56
073	VERRES	51	1	26	27	156	106	123	149
074	VILLENEUVE	38	—	31	31	42	10	31	26
	<b>TOTALE PROVINCIA</b>	<b>3.911</b>	<b>29</b>	<b>1.087</b>	<b>1.116</b>	<b>5.812</b>	<b>1.891</b>	<b>3.324</b>	<b>4.836</b>





## segue TAV. 8 — Popolazione residente attiva in condizione professionale,

B —

Codice dei Comuni	COMUNI	AGRICOL-TURA RAMO 0	INDUSTRIE						
			RAMO 1			RAMO 2	RAMO 3	RAMO 4	RAMO 5
			1. A	1. B	TOTALE				
001	ALLEIN	29	—	8	8	16	2	—	14
002	ANTEY-SAINT-ANDRE'	32	—	13	13	6	6	9	24
003	AOSTA	98	6	200	206	2.229	284	452	1.252
004	ARNAD	38	1	5	6	31	80	61	55
005	ARVIER	20	—	22	22	42	2	9	33
006	AVISE	11	—	9	9	7	10	13	8
007	AYAS	106	—	—	—	—	10	27	51
008	AYMAVILLES	26	—	36	36	106	12	30	58
009	BARD	1	—	2	2	2	9	3	7
010	BIONAZ	18	—	2	2	1	6	4	29
011	BRISSOGNE	25	2	1	3	53	3	9	10
012	BRUSSON	80	—	12	12	6	15	14	28
013	CHALLAND-SAINT-ANSELME	49	1	5	6	2	24	18	42
014	CHALLAND-SAINT-VICTOR	15	—	18	18	3	22	12	30
015	CHAMBAVE	12	1	9	10	67	15	21	24
016	CHAMOIS	14	—	—	—	—	—	1	10
017	CHAMPDEPRAZ	6	—	3	3	32	13	5	86
018	CHAMPORCHER	21	—	—	—	10	7	9	21
019	CHARVENSOD	25	1	4	5	156	30	29	84
020	CHATILLON	56	5	58	63	102	58	234	184
021	COGNE	31	—	10	10	45	50	28	47
022	COURMAYEUR	31	—	4	4	6	26	47	181
023	DONNAS	35	—	53	53	185	89	36	108
024	DOUES	59	—	7	7	7	1	6	14
025	EMARESE	6	—	4	4	1	1	3	24
026	ETROUBLES	36	1	1	2	10	6	15	10
027	FENIS	28	—	24	24	110	7	36	55
028	FONTAINEMORE	40	—	3	3	23	4	7	12
029	GABY	23	—	8	8	1	29	12	48
030	GIGNOD	42	—	7	7	66	3	23	30
031	GRESSAN	29	—	7	7	195	17	35	81
032	GRESSONEY-LA-TRINITE'	5	—	11	11	—	—	4	7
033	GRESSONEY-SAINT-JEAN	30	—	10	10	5	7	22	25
034	HONE	3	—	29	29	64	43	28	41
035	INTROD	12	—	9	9	12	6	22	23
036	ISSIME	11	—	8	8	1	37	3	16
037	ISSOGNE	25	1	7	8	73	86	32	110
038	JOVENCAN	23	—	2	2	36	2	5	14
039	LA MAGDELEINE	8	—	—	—	—	1	2	4
040	LA SALLE	69	—	9	9	41	9	53	48
041	LA THUILE	27	—	2	2	2	3	10	35
042	LILLIANES	26	—	8	8	27	9	4	17
043	MONTJOVET	19	—	17	17	58	18	16	99
044	MORGEX	24	—	10	10	101	16	20	72
045	NUS	87	—	16	16	115	8	39	127
046	OLLOMONT	16	—	4	4	—	3	3	3
047	OYACE	17	—	1	1	18	—	5	12
048	PERLOZ	17	—	1	1	39	6	7	26
049	POLLEIN	32	—	3	3	55	2	28	37
050	PONTBOSET	4	—	—	—	3	34	2	13
051	PONTEY	10	1	4	5	9	21	40	9
052	PONT-SAINT-MARTIN	39	2	52	54	249	139	84	143
053	PRE'-SAINT-DIDIER	21	—	4	4	3	10	14	58
054	QUART	117	—	8	8	168	18	32	75
055	RHEMES-NOTRE-DAME	2	—	4	4	2	1	1	3
056	RHEMES-SAINT-GEORGES	7	—	5	5	8	1	6	11
057	ROISAN	19	—	3	3	33	5	8	12
058	SAINT-CHRISTOPHE	36	—	25	25	144	15	41	74
059	SAINT-DENIS	24	—	1	1	32	4	6	11
060	SAINT-MARCEL	20	1	12	13	64	5	17	32
061	SAINT-NICOLAS	26	—	2	2	6	1	9	12
062	SAINT-OYEN	9	—	—	—	—	6	5	9
063	SAINT-PIERRE	51	1	31	32	68	36	22	102
064	SAINT-RHEMY	25	—	3	3	1	8	10	9
065	SAINT-VINCENT	48	1	15	16	38	30	85	224
066	SARRE	40	2	32	34	190	29	38	113
067	TORGNON	43	—	1	1	—	4	21	31
068	VALGRISENCE	13	—	7	7	—	6	4	6
069	VALPELLINE	26	—	36	36	18	2	19	11
070	VALSAVARENCE	4	—	3	3	—	—	1	15
071	VALTOURNENCHE	28	—	49	49	1	16	14	79
072	VERRAYES	60	1	2	3	113	15	33	54
073	VERRES	20	1	26	27	141	79	49	141
074	VILLENEUVE	18	—	31	31	41	10	28	24
	<b>TOTALE PROVINCIA</b>	<b>2.203</b>	<b>29</b>	<b>1.038</b>	<b>1.067</b>	<b>5.499</b>	<b>1.592</b>	<b>2.100</b>	<b>4.647</b>















segue TAV. 9 — Popolazione residente attiva in condizione professionale, per sesso,  
settore di attività economica e posizione nella professione

## D — ALTRE ATTIVITÀ

Codice dei Comuni	COMUNI	POSIZIONE NELLA PROFESSIONE									
		IMPRENDITORI E LIBERI PROFESSIONISTI		LAVORATORI IN PROPRIO		COADIUVANTI		DIRIGENTI E IMPIEGATI		LAVORATORI DIPENDENTI	
		MF	M	MF	M	MF	M	MF	M	MF	M
001	ALLEIN	—	—	7	3	—	—	9	4	12	9
002	ANTEY-SAINT-ANDRE'	10	7	29	12	10	2	20	8	32	17
003	<b>AOSTA</b>	<b>459</b>	<b>373</b>	<b>1.373</b>	<b>769</b>	<b>410</b>	<b>154</b>	<b>4.310</b>	<b>1.987</b>	<b>2.835</b>	<b>1.509</b>
004	ARNAD	3	3	39	22	13	4	54	19	46	27
005	ARVIER	2	2	18	8	3	1	61	31	57	42
006	AVISE	4	3	4	1	1	1	25	11	19	11
007	AYAS	16	14	91	34	45	14	61	30	52	28
008	AYMAVILLES	13	12	35	12	12	3	80	28	74	39
009	BARD	1	1	6	3	3	1	8	5	5	2
010	BIONAZ	1	1	10	3	1	—	10	7	11	8
011	BRISOGNE	5	3	10	3	3	3	14	6	21	13
012	BRUSSON	5	5	57	30	19	6	50	21	48	28
013	CHALLAND-SAINT-ANSELME	3	3	18	11	9	1	31	16	31	17
014	CHALLAND-SAINT-VICTOR	1	—	19	13	7	1	18	5	32	15
015	CHAMBAVE	5	5	32	15	5	1	61	23	53	33
016	CHAMOIS	2	2	10	3	4	1	1	1	16	8
017	CHAMPDEPRAZ	2	2	20	4	2	—	14	6	34	19
018	CHAMPORCHER	8	7	17	10	10	4	21	10	15	13
019	CHARVENSOD	15	11	56	35	18	6	132	49	165	89
020	CHATILLON	61	49	195	91	60	20	334	158	349	184
021	COGNE	12	9	108	44	14	7	64	28	95	50
022	COURMAYEUR	93	64	219	114	91	33	179	117	342	229
023	DONNAS	16	13	69	37	24	8	127	46	107	51
024	DOUES	1	1	3	2	2	—	18	7	20	12
025	EMARESE	1	1	5	2	—	—	7	4	10	4
026	ETROUBLES	2	1	17	5	4	3	20	13	33	29
027	FENIS	6	5	42	18	9	4	80	36	90	56
028	FONTAINEMORE	—	—	10	8	3	1	11	4	9	6
029	GABY	4	2	22	10	6	2	41	18	19	12
030	GIGNOD	7	4	27	10	4	1	53	24	48	25
031	GRESSAN	9	7	52	27	13	6	154	67	153	82
032	GRESSONEY-LA-TRINITE'	10	8	26	12	20	8	25	11	13	10
033	GRESSONEY-SAINT-JEAN	13	11	55	26	21	3	35	15	48	27
034	HONE	13	6	24	12	10	4	42	16	29	14
035	INTROD	—	—	15	6	4	4	28	10	32	20
036	ISSIME	1	1	14	4	1	—	20	6	28	7
037	ISSOGNE	7	5	23	11	9	4	38	9	68	32
038	JOVENCAN	1	1	8	5	2	1	34	14	28	14
039	LA MAGDELEINE	—	—	7	2	3	1	6	3	4	3
040	LA SALLE	10	9	39	15	7	2	82	29	94	59
041	LA THUILE	19	12	50	25	17	6	45	32	79	60
042	LILLIANES	4	4	9	4	2	1	17	5	7	—
043	MONTJOVET	2	2	28	12	7	4	44	14	62	36
044	MORGEX	15	10	76	39	19	7	96	47	124	72
045	NUS	5	3	67	25	21	10	158	71	153	89
046	OLLOMONT	1	1	4	1	1	—	13	5	2	2
047	OYACE	—	—	1	—	—	—	10	2	10	6
048	PERLOZ	1	1	8	2	—	—	12	5	25	11
049	POLLEIN	12	10	20	11	—	—	72	29	72	45
050	PONTBOSET	1	—	6	2	—	—	7	3	16	12
051	PONTEY	1	1	9	3	2	—	29	13	27	17
052	PONT-SAINT-MARTIN	37	31	166	83	50	15	244	107	189	114
053	PRE'-SAINT-DIDIER	19	11	47	22	22	5	55	32	96	55
054	QUART	26	23	78	38	30	9	136	60	194	82
055	RHEMES-NOTRE-DAME	—	—	8	4	1	—	3	2	10	9
056	RHEMES-SAINT-GEORGES	—	—	4	2	1	—	8	3	16	14
057	ROISAN	5	4	11	4	—	—	37	17	18	11
058	SAINT-CHRISTOPHE	27	20	89	60	18	5	246	115	199	102
059	SAINT-DENIS	5	2	2	2	1	1	17	5	34	19
060	SAINT-MARCEL	15	8	31	18	10	2	66	28	62	33
061	SAINT-NICOLAS	—	—	10	4	1	—	18	8	5	1
062	SAINT-OYEN	—	—	6	2	1	—	21	7	10	7
063	SAINT-PIERRE	21	17	67	29	15	5	141	63	78	51
064	SAINT-RHEMY	1	1	15	7	1	—	54	38	88	76
065	SAINT-VINCENT	68	51	260	141	107	34	463	302	411	270
066	SARRE	37	31	125	72	37	10	293	144	230	123
067	TORGNON	4	3	20	10	12	4	30	18	21	13
068	VALGRISENCE	—	—	6	5	3	1	17	8	16	8
069	VALPELLINE	3	2	20	8	2	1	44	15	28	16
070	VALSAVARENCE	1	1	10	4	2	2	12	6	18	15
071	VALTOURNENCHE	101	80	179	104	103	38	129	63	261	164
072	VERRAYES	11	8	28	14	5	1	46	13	61	29
073	VERRES	24	21	130	72	47	13	159	77	135	78
074	VILLENEUVE	6	3	35	19	9	4	76	42	66	37
	<b>TOTALE PROVINCIA</b>	<b>1.294</b>	<b>1.012</b>	<b>4.456</b>	<b>2.300</b>	<b>1.429</b>	<b>493</b>	<b>9.196</b>	<b>4.301</b>	<b>8.000</b>	<b>4.530</b>

TAV. 10 - Popolazione residente attiva in condizione professionale,

Codice dei Comuni	COMUNI	CLASSI								
		14 - 19			20 - 29			30 - 54		
		Agricoltura, caccia, foreste e pesca	Industrie	Altre attività	Agricoltura, caccia, foreste e pesca	Industrie	Altre attività	Agricoltura, caccia, foreste e pesca	Industrie	Altre attività
001	ALLEIN	1	4	2	6	11	12	24	24	11
002	ANTEY-SAINT-ANDRE'	2	2	8	2	12	23	25	46	50
003	AOSTA	7	287	377	23	1.039	2.468	78	3.333	5.797
004	ARNAD	2	33	9	7	110	41	27	210	86
005	ARVIER	—	6	6	2	25	49	18	74	80
006	AVISE	1	3	4	1	18	24	15	26	24
007	AYAS	8	4	14	26	26	69	88	55	152
008	AYMAVILLES	2	17	20	3	65	59	38	171	127
009	BARD	—	4	—	—	9	6	—	23	13
010	BIONAZ	3	5	3	9	14	12	25	25	17
011	BRISOGNE	1	4	1	8	13	24	23	63	25
012	BRUSSON	15	3	13	18	19	52	76	59	94
013	CHALLAND-SAINT-ANSELME	5	6	2	18	26	28	54	61	55
014	CHALLAND-SAINT-VICTOR	—	3	4	3	20	27	18	64	42
015	CHAMBAVE	—	5	7	3	37	53	13	101	84
016	CHAMOIS	1	1	5	4	2	10	13	7	17
017	CHAMPDEPRAZ	—	9	6	1	51	22	9	99	36
018	CHAMPORCHER	3	3	3	5	9	15	13	43	42
019	CHARVENSOD	1	24	36	11	98	150	35	195	185
020	CHATILLON	1	30	69	17	171	265	48	496	584
021	COGNE	2	17	26	7	43	86	39	128	150
022	COURMAYEUR	1	23	48	3	76	280	24	151	506
023	DONNAS	2	42	31	3	140	98	54	395	187
024	DOUES	4	2	5	9	17	12	47	21	25
025	EMARESE	2	3	—	5	3	6	15	28	12
026	ETROUBLES	1	6	4	11	10	31	34	28	37
027	FENIS	1	10	9	16	68	82	62	164	120
028	FONTAINEMORE	3	2	1	14	16	8	44	42	16
029	GABY	2	3	1	5	23	23	25	77	54
030	GIGNOD	4	7	5	8	34	48	38	95	75
031	GRESSAN	—	25	24	5	85	124	44	255	215
032	GRESSONEY-LA-TRINITE'	1	1	1	—	6	17	7	15	59
033	GRESSONEY-SAINT-JEAN	2	2	8	6	13	46	26	49	97
034	HONE	—	27	3	1	74	36	11	197	70
035	INTROD	1	7	8	4	18	21	23	49	46
036	ISSIME	—	1	4	1	16	22	22	54	35
037	ISSOGNE	2	29	11	16	118	55	33	270	75
038	JOVENCAN	1	3	4	6	13	23	31	43	44
039	LA MAGDELEINE	1	1	2	2	1	6	4	5	11
040	LA SALLE	6	8	16	10	42	74	63	106	133
041	LA THUILE	1	5	7	4	14	68	23	36	114
042	LILLIANES	4	6	1	9	19	11	47	54	23
043	MONTJOVET	1	11	8	8	57	56	41	164	75
044	MORGEX	2	17	27	5	56	91	19	151	197
045	NUS	7	22	25	15	95	145	95	196	201
046	OLLOMONT	1	—	—	3	5	9	10	9	10
047	OYACE	7	3	1	5	9	11	10	27	8
048	PERLOZ	2	11	8	3	21	11	25	61	24
049	POLLEIN	5	11	15	4	34	53	35	98	103
050	PONTBOSET	—	4	1	—	14	8	4	44	20
051	PONTEY	—	2	3	2	20	29	20	72	28
052	PONT-SAINT-MARTIN	4	48	29	9	217	202	38	582	387
053	PRE-SAINT-DIDIER	1	5	15	3	30	57	18	53	151
054	QUART	4	23	53	17	75	137	118	208	239
055	RHEMES-NOTRE-DAME	—	—	—	—	1	3	—	10	17
056	RHEMES-SAINT-GEORGES	—	2	3	—	12	8	23	15	16
057	ROISAN	1	4	3	6	7	21	21	60	46
058	SAINT-CHRISTOPHE	1	17	33	6	94	179	33	208	339
059	SAINT-DENIS	2	4	5	5	10	20	39	44	30
060	SAINT-MARCEL	2	7	10	4	27	56	20	94	107
061	SAINT-NICOLAS	3	2	2	1	12	11	20	18	14
062	SAINT-OYEN	1	1	1	2	9	14	10	12	20
063	SAINT-PIERRE	1	18	11	12	73	112	48	174	179
064	SAINT-RHEMY	3	4	5	1	7	79	14	24	68
065	SAINT-VINCENT	5	18	59	8	102	301	51	287	815
066	SARRE	4	23	50	7	117	205	30	289	433
067	TORGNON	1	—	2	11	15	25	53	41	49
068	VALGRISENCHÉ	—	4	4	6	5	14	5	21	22
069	VALPELLINE	3	9	9	7	30	30	29	53	52
070	VALSAVARENCHÉ	—	1	2	1	4	15	5	13	22
071	VALTOURNENCHÉ	2	14	52	3	42	202	26	107	460
072	VERRAYES	5	19	15	20	50	59	93	151	69
073	VERRES	3	29	27	7	141	108	32	371	297
074	VILLENEUVE	3	12	9	6	33	61	22	85	99
	<b>TOTALE PROVINCIA</b>	<b>168</b>	<b>1.028</b>	<b>1.295</b>	<b>499</b>	<b>4.048</b>	<b>6.918</b>	<b>2.363</b>	<b>11.179</b>	<b>14.222</b>

## per sesso, classe di età e settore di attività economica

## TOTALE

DI ETÀ (anni)												Codice dei Comuni
55 - 59			60 - 64			65 e più			TOTALE			
Agricoltura, caccia, foreste e pesca	Industrie	Altre attività	Agricoltura, caccia, foreste e pesca	Industrie	Altre attività	Agricoltura, caccia, foreste e pesca	Industrie	Altre attività	Agricoltura, caccia, foreste e pesca	Industrie	Altre attività	
10	1	2	6	1	1	2	—	—	49	41	28	001
11	2	11	3	2	3	1	—	6	44	64	101	002
15	193	463	15	39	161	13	20	121	151	4.911	9.387	003
12	5	11	4	1	5	2	—	3	54	359	155	004
6	5	2	1	—	2	5	—	2	32	110	141	005
2	1	—	1	1	1	—	—	—	20	49	53	006
22	5	14	5	1	8	7	1	8	156	92	265	007
9	3	3	4	—	2	1	—	3	57	256	214	008
1	—	2	1	—	—	—	—	2	2	36	23	009
2	1	—	—	—	—	—	—	1	39	45	33	010
9	3	—	1	—	1	2	—	2	44	83	53	011
17	5	8	4	—	6	—	—	6	130	86	179	012
14	2	5	1	2	—	2	1	2	94	98	92	013
4	4	2	2	1	—	1	—	2	28	92	77	014
6	9	7	—	—	3	1	—	2	23	152	156	015
2	1	—	—	—	1	—	—	—	20	11	33	016
1	10	5	1	1	2	—	2	1	12	172	72	017
4	1	3	4	1	4	—	—	4	29	57	71	018
4	4	11	1	—	3	—	1	1	52	322	386	019
20	35	51	4	1	9	—	3	21	90	736	999	020
2	5	18	—	—	5	—	—	8	50	193	293	021
5	21	52	1	6	23	3	2	15	37	279	924	022
18	12	21	2	—	1	2	—	5	81	589	343	023
11	1	1	2	—	—	4	—	1	77	41	44	024
4	—	2	—	—	2	—	—	1	26	34	23	025
10	6	4	2	—	—	3	1	—	61	51	76	026
11	16	11	6	1	4	3	—	1	99	259	227	027
13	—	5	2	—	2	3	—	1	79	60	33	028
7	6	10	2	1	1	1	—	3	42	110	92	029
10	4	5	5	—	4	4	1	2	69	141	139	030
7	6	11	5	—	5	4	—	2	65	371	381	031
1	—	8	—	—	6	—	—	3	9	22	94	032
6	3	6	2	3	6	4	—	9	46	70	172	033
4	4	5	1	1	2	—	1	2	17	304	118	034
7	—	3	3	—	1	1	—	—	39	74	79	035
6	1	1	3	—	—	—	—	2	32	72	64	036
5	10	4	1	—	—	1	1	—	58	428	145	037
7	3	—	—	—	2	—	—	—	45	62	73	038
3	—	1	1	—	—	—	—	—	11	7	20	039
17	11	6	5	1	2	4	1	1	105	169	232	040
3	2	13	2	2	6	1	1	2	34	60	210	041
4	1	4	—	—	—	—	—	—	64	80	39	042
10	8	1	1	—	2	—	2	1	61	242	143	043
7	4	9	3	—	5	1	3	1	37	231	330	044
29	7	27	8	1	5	4	—	1	158	321	404	045
5	1	1	—	—	—	—	—	1	19	15	21	046
1	2	—	—	—	1	—	—	—	23	41	21	047
6	1	2	1	—	—	—	—	1	37	94	46	048
8	4	5	5	2	—	1	—	—	58	149	176	049
1	2	—	—	—	—	—	—	1	5	64	30	050
5	4	6	—	—	2	1	—	—	28	98	68	051
8	22	41	2	4	16	4	4	11	65	877	686	052
4	3	6	4	1	3	3	1	7	33	93	239	053
29	7	24	13	—	8	22	—	3	203	313	464	054
1	—	1	1	—	—	1	—	1	3	11	22	055
2	1	1	1	1	—	2	—	1	28	31	29	056
3	1	—	2	—	1	—	—	—	33	72	71	057
5	7	20	4	3	6	3	—	2	52	329	579	058
3	—	2	—	—	2	—	—	—	49	58	59	059
2	5	7	—	2	2	2	1	2	30	136	184	060
5	—	3	5	1	1	—	—	3	34	33	34	061
2	1	1	1	—	1	—	—	1	16	23	38	062
16	12	8	8	1	5	5	1	7	90	279	322	063
8	1	2	1	—	4	1	—	1	28	36	159	064
8	23	84	3	5	27	1	1	23	76	436	1.309	065
11	13	20	6	5	10	3	—	4	61	447	722	066
11	2	7	1	1	3	—	—	1	77	59	87	067
2	1	1	2	—	—	1	—	1	16	31	42	068
5	2	4	1	—	2	—	—	—	45	94	97	069
—	1	3	—	—	—	—	—	1	6	19	43	070
3	10	35	1	—	14	1	—	10	36	173	773	071
18	5	3	5	—	3	2	—	2	143	225	151	072
7	17	37	2	3	13	—	—	13	51	561	495	073
6	10	13	1	—	5	—	—	5	38	140	192	074
563	579	1.165	185	96	425	133	49	350	3.911	16.979	24.375	

## segue TAV. 10 — Popolazione residente attiva in condizione professionale,

B —

Codice dei Comuni	COMUNI	CLASSI								
		14 - 19			20 - 29			30 - 54		
		Agricoltura, caccia, foreste e pesca	Industrie	Altre attività	Agricoltura, caccia, foreste e pesca	Industrie	Altre attività	Agricoltura, caccia, foreste e pesca	Industrie	Altre attività
001	ALLEIN	—	4	1	2	11	7	15	23	6
002	ANTEY-SAINT-ANDRE'	1	2	—	1	9	13	17	43	27
003	AOSTA	2	251	177	18	908	1.105	52	3.030	3.076
004	ARNAD	1	27	3	5	68	16	20	132	43
005	ARVIER	—	6	1	1	23	28	11	74	51
006	AVISE	1	3	1	—	18	9	8	24	16
007	AYAS	6	4	5	16	24	30	62	53	73
008	AYMAVILLES	1	17	4	2	60	24	16	163	64
009	BARD	—	1	—	—	7	3	—	15	6
010	BIONAZ	3	4	2	4	12	8	9	25	9
011	BRISOGNE	1	4	1	6	10	15	15	61	11
012	BRUSSON	11	2	3	12	16	21	46	52	54
013	CHALLAND-SAINT-ANSELME	4	6	1	6	23	11	29	58	32
014	CHALLAND-SAINT-VICTOR	—	3	2	1	19	7	8	58	22
015	CHAMBAVE	—	5	—	3	33	26	5	90	44
016	CHAMOIS	—	1	2	4	2	3	9	7	9
017	CHAMPDEPRAZ	—	8	2	1	36	6	4	82	20
018	CHAMPORCHER	3	3	1	5	8	9	9	34	27
019	CHARVENSOD	1	22	16	9	89	66	13	188	101
020	CHATILLON	—	27	25	8	146	120	34	431	307
021	COGNE	2	15	8	5	41	53	22	119	67
022	COURMAYEUR	1	23	28	2	67	186	19	145	290
023	DONNAS	—	30	8	2	109	38	26	323	98
024	DOUES	3	2	—	8	13	4	35	19	16
025	EMARESE	—	3	—	—	3	3	3	27	5
026	ETROUBLES	1	5	3	7	8	22	17	24	25
027	FENIS	—	9	1	10	61	42	14	146	66
028	FONTAINEMORE	2	—	1	5	11	5	22	38	8
029	GABY	2	2	—	2	18	9	13	71	27
030	GIGNOD	3	6	1	6	32	24	21	87	32
031	GRESSAN	—	23	5	3	68	57	20	238	118
032	GRESSONEY-LA-TRINITE'	—	1	—	—	6	8	4	15	30
033	GRESSONEY-SAINT-JEAN	2	2	5	4	13	23	15	48	47
034	HONE	—	12	2	1	48	16	1	140	30
035	INTROD	1	7	2	2	17	9	5	48	26
036	ISSIME	—	1	—	—	15	5	8	48	13
037	ISSOGNE	1	25	5	5	89	16	15	184	38
038	JOVENCAN	1	2	—	4	13	10	14	41	23
039	LA MAGDELEINE	1	1	1	1	1	1	2	5	7
040	LA SALLE	5	7	2	6	40	32	37	101	74
041	LA THUILE	1	5	4	4	12	47	17	30	77
042	LILLIANES	4	5	—	5	14	2	16	45	12
043	MONTJOVET	1	9	5	4	42	24	10	147	38
044	MORGEX	2	16	10	4	51	47	10	145	109
045	NUS	7	21	5	10	86	62	46	191	113
046	OLLOMONT	1	—	—	3	4	4	9	8	4
047	OYACE	7	2	—	3	8	4	6	25	3
048	PERLOZ	1	9	5	3	15	3	12	54	11
049	POLLEIN	3	8	6	4	22	28	17	90	58
050	PONTOSET	—	2	1	—	10	4	3	38	12
051	PONTEY	—	2	2	1	18	10	6	60	19
052	PONT-SAINT-MARTIN	2	39	18	9	158	93	22	446	204
053	PRE-SAINT-DIDIER	—	5	4	2	27	27	13	52	84
054	QUART	3	22	17	8	73	58	72	199	120
055	RHEMES-NOTRE-DAME	—	—	—	—	1	2	—	10	13
056	RHEMES-SAINT-GEORGES	—	2	1	—	12	3	6	15	13
057	ROISAN	1	4	—	5	4	10	8	52	26
058	SAINT-CHRISTOPHE	1	15	14	5	84	74	22	191	199
059	SAINT-DENIS	2	4	1	3	10	8	18	40	19
060	SAINT-MARCEL	2	7	3	4	25	23	11	92	56
061	SAINT-NICOLAS	3	2	—	1	10	4	12	17	6
062	SAINT-OYEN	1	—	1	1	8	3	5	11	9
063	SAINT-PIERRE	1	17	4	8	67	43	27	162	109
064	SAINT-RHEMY	3	4	4	1	6	69	12	20	43
065	SAINT-VINCENT	3	18	29	4	88	168	31	264	510
066	SARRE	4	21	19	5	102	97	16	264	242
067	TORGNON	1	—	1	9	14	11	26	40	28
068	VALGRISENCHÉ	—	3	2	6	3	8	3	16	10
069	VALPELLINE	3	8	—	6	26	13	15	50	25
070	VALSAVARENCHÉ	—	1	1	—	4	9	4	13	15
071	VALTOURNENCHÉ	2	13	21	3	36	120	20	101	264
072	VERRAYES	4	19	4	14	49	20	30	145	37
073	VERRES	3	24	12	4	111	46	8	283	162
074	VILLENEUVE	2	12	3	4	29	30	8	83	58
	<b>TOTALE PROVINCIA</b>	<b>128</b>	<b>895</b>	<b>516</b>	<b>320</b>	<b>3.424</b>	<b>3.264</b>	<b>1.236</b>	<b>9.909</b>	<b>7.746</b>

## per sesso, classe di età e settore di attività economica

## MASCHI

DI ETÀ (anni)												Codice dei Comuni
55 - 59			60 - 64			65 e più			TOTALE			
Agricoltura, caccia, foreste e pesca	Industrie	Altre attività	Agricoltura, caccia, foreste e pesca	Industrie	Altre attività	Agricoltura, caccia, foreste e pesca	Industrie	Altre attività	Agricoltura, caccia, foreste e pesca	Industrie	Altre attività	
7	1	2	4	1	—	1	—	—	29	40	16	001
10	2	3	3	2	—	—	—	3	32	58	46	002
10	180	270	11	34	92	5	20	72	98	4.423	4.792	003
7	5	6	4	1	4	1	—	3	38	233	75	004
4	5	2	1	—	—	3	—	2	20	108	84	005
1	1	—	1	1	1	—	—	—	11	47	27	006
14	5	5	2	1	4	6	1	3	106	88	120	007
4	2	1	2	—	1	1	—	—	26	242	94	008
—	—	2	1	—	—	—	—	1	1	23	12	009
2	1	—	—	—	—	—	—	—	18	42	19	010
3	3	—	—	—	—	—	—	1	25	78	28	011
8	5	5	3	—	4	—	—	3	80	75	90	012
7	2	3	1	2	—	2	1	1	49	92	48	013
3	4	1	2	1	—	1	—	2	15	85	34	014
3	9	4	—	—	3	1	—	—	12	137	77	015
1	1	—	—	—	1	—	—	—	14	11	15	016
—	10	3	1	1	—	—	2	—	6	139	31	017
1	1	1	3	1	3	—	—	3	21	47	44	018
1	4	7	1	—	—	—	1	—	25	304	190	019
12	33	34	2	1	5	—	3	11	56	641	502	020
2	5	5	—	—	2	—	—	3	31	180	138	021
5	21	31	1	6	14	3	2	8	31	264	557	022
6	9	8	—	—	1	1	—	2	35	471	155	023
9	1	1	1	—	—	3	—	1	59	35	22	024
3	—	—	—	—	2	—	—	1	6	33	11	025
8	5	1	1	—	—	2	1	—	36	43	51	026
3	15	7	—	1	2	1	—	1	28	232	119	027
6	—	3	2	—	1	3	—	1	40	49	19	028
3	6	6	2	1	1	1	—	1	23	98	44	029
6	4	4	3	—	2	3	—	1	42	129	64	030
1	6	4	3	—	4	2	—	1	29	335	189	031
1	—	5	—	—	3	—	—	3	5	22	49	032
4	3	4	2	3	1	3	—	2	30	69	82	033
1	3	1	—	1	1	—	1	2	3	205	52	034
1	—	2	2	—	1	1	—	—	12	72	40	035
2	1	—	1	—	—	—	—	—	11	65	18	036
3	10	2	1	—	—	—	1	—	25	309	61	037
4	3	—	—	—	2	—	—	—	23	59	35	038
3	—	—	1	—	—	—	—	—	8	7	9	039
14	10	4	4	1	2	3	1	—	69	160	114	040
3	2	5	2	2	2	—	1	—	27	52	135	041
1	1	—	—	—	—	—	—	—	26	65	14	042
4	8	1	—	—	—	—	2	—	19	208	68	043
4	4	7	3	—	2	1	3	—	24	219	175	044
19	6	15	2	1	3	3	—	—	87	305	198	045
3	1	—	—	—	—	—	—	1	16	13	9	046
1	1	—	—	—	1	—	—	—	17	36	8	047
1	1	—	—	—	—	—	—	—	17	79	19	048
3	3	3	4	2	—	1	—	—	32	125	95	049
1	2	—	—	—	—	—	—	—	4	52	17	050
2	4	2	—	—	1	1	—	—	10	84	34	051
4	19	22	—	3	6	2	4	7	39	669	350	052
1	3	6	3	1	1	2	1	3	21	89	125	053
12	7	13	9	—	4	13	—	—	117	301	212	054
1	—	—	1	—	—	—	—	—	2	11	15	055
—	1	1	—	1	—	1	—	1	7	31	19	056
3	1	—	2	—	—	—	—	—	19	61	36	057
2	7	12	3	2	2	3	—	1	36	299	302	058
1	—	—	—	—	1	—	—	—	24	54	29	059
2	5	4	—	1	2	1	1	1	20	131	89	060
5	—	1	5	1	—	—	—	2	26	30	13	061
2	1	1	—	—	1	—	—	1	9	20	16	062
6	12	4	6	1	3	3	1	2	51	260	165	063
7	1	2	1	—	3	1	—	1	25	31	122	064
7	18	62	2	5	13	1	—	16	48	393	798	065
8	13	14	4	4	5	3	—	3	40	404	380	066
6	2	6	1	1	2	—	—	—	43	57	48	067
1	1	1	2	—	—	1	—	1	13	23	22	068
1	2	3	1	—	1	—	—	—	26	86	42	069
—	1	2	—	—	—	—	—	1	4	19	28	070
1	9	28	1	—	7	1	—	9	28	159	449	071
8	5	2	2	—	1	2	—	1	60	218	65	072
4	16	24	1	3	8	—	—	9	20	437	261	073
4	10	8	—	—	3	—	—	3	18	134	105	074
<b>311</b>	<b>543</b>	<b>686</b>	<b>121</b>	<b>87</b>	<b>229</b>	<b>87</b>	<b>47</b>	<b>195</b>	<b>2.203</b>	<b>14.905</b>	<b>12.636</b>	

## segue TAV. 10 — Popolazione residente attiva in condizione professionale,

C —

Codice dei Comuni	COMUNI	CLASSI								
		14 - 19			20 - 29			30 - 54		
		Agricoltura, caccia, foreste e pesca	Industrie	Altre attività	Agricoltura, caccia, foreste e pesca	Industrie	Altre attività	Agricoltura, caccia, foreste e pesca	Industrie	Altre attività
001	ALLEN	1	—	1	4	—	5	9	1	5
002	ANTEY-SAINT-ANDRE'	1	—	8	1	3	10	8	3	23
003	AOSTA	5	36	200	5	131	1.363	26	303	2.721
004	ARNAD	1	6	6	2	42	25	7	78	43
005	ARVIER	—	—	5	1	2	21	7	—	29
006	AVISE	—	—	3	1	—	15	7	2	8
007	AYAS	2	—	9	10	2	39	26	2	79
008	AYMAVILLES	1	—	16	1	5	35	22	8	63
009	BARD	—	3	—	—	2	3	—	8	7
010	BIONAZ	—	1	1	5	2	4	16	—	8
011	BRISOGNE	—	—	—	2	3	9	8	2	14
012	BRUSSON	4	1	10	6	3	31	30	7	40
013	CHALLAND-SAINT-ANSELME	1	—	1	12	3	17	25	3	23
014	CHALLAND-SAINT-VICTOR	—	—	2	2	1	20	10	6	20
015	CHAMBAVE	—	—	7	—	4	27	8	11	40
016	CHAMMOIS	1	—	3	—	—	7	4	—	8
017	CHAMPDEPRAZ	—	1	4	—	15	16	5	17	16
018	CHAMPORCHER	—	—	2	—	1	6	4	9	15
019	CHARVENSOD	—	2	20	2	9	84	22	7	84
020	CHATILLON	1	3	44	9	25	145	14	65	277
021	COGNE	—	2	18	2	2	33	17	9	83
022	COURMAYEUR	—	—	20	1	9	94	5	6	216
023	DONNAS	2	12	23	1	31	60	28	72	89
024	DOUES	1	—	5	1	4	8	12	2	9
025	EMARESE	2	—	—	5	—	3	12	1	7
026	ETROUBLES	—	1	1	4	2	9	17	4	12
027	FENIS	1	1	8	6	7	40	48	18	54
028	FONTAINEMORE	1	2	—	9	5	3	22	4	8
029	GABY	—	1	1	3	5	14	12	6	27
030	GIGNOD	1	1	4	2	2	24	17	8	43
031	GRESSAN	—	2	19	2	17	67	24	17	97
032	GRESSONEY-LA-TRINITE'	1	—	1	—	—	9	3	—	29
033	GRESSONEY-SAINT-JEAN	—	—	3	2	—	23	11	1	50
034	HONE	—	15	1	—	26	20	10	57	40
035	INTROD	—	—	6	2	1	12	18	1	20
036	ISSIME	—	—	4	1	1	17	14	6	22
037	ISSOGNE	1	4	6	11	29	39	18	86	37
038	JOVENCAN	—	1	4	2	—	13	17	2	21
039	LA MAGDELEINE	—	—	1	1	—	5	2	—	4
040	LA SALLE	1	1	14	4	2	42	26	5	59
041	LA THUILE	—	—	3	—	2	21	6	6	37
042	LILLIANES	—	1	1	4	5	9	31	9	11
043	MONTJOVET	—	2	3	4	15	32	31	17	37
044	MORGEX	—	1	17	1	5	44	9	6	88
045	NUS	—	1	20	5	9	83	49	5	88
046	OLLOMONT	—	—	—	—	1	5	1	1	6
047	OYACE	—	1	1	2	1	7	4	2	5
048	PERLOZ	1	2	3	—	6	8	13	7	13
049	POLLEIN	2	3	9	—	12	25	18	8	45
050	PONTBOSET	—	2	—	—	4	4	1	6	8
051	PONTEY	—	—	1	1	2	19	14	12	9
052	PONT-SAINT-MARTIN	2	9	11	—	59	109	16	136	183
053	PRE-SAINT-DIDIER	1	—	11	1	3	30	5	1	67
054	QUART	1	1	36	9	2	79	46	9	119
055	RHEMES-NOTRE-DAME	—	—	—	—	—	1	—	—	4
056	RHEMES-SAINT-GEORGES	—	—	2	—	—	5	17	—	3
057	ROISAN	—	—	3	1	3	11	13	8	20
058	SAINT-CHRISTOPHE	—	2	19	1	10	105	11	17	140
059	SAINT-DENIS	—	—	4	2	—	12	21	4	11
060	SAINT-MARCEL	—	—	7	—	2	33	9	2	51
061	SAINT-NICOLAS	—	—	2	—	2	7	8	1	8
062	SAINT-OYEN	—	1	—	1	1	11	5	1	11
063	SAINT-PIERRE	—	1	7	4	6	69	21	12	70
064	SAINT-RHEMY	—	—	1	—	1	10	2	4	25
065	SAINT-VINCENT	2	—	30	4	14	133	20	23	305
066	SARRE	—	2	31	2	15	108	14	25	191
067	TORGNON	—	—	1	2	1	14	27	1	21
068	VALGRISENCE	—	1	2	—	2	6	2	5	12
069	VALPELLINE	—	1	9	1	4	17	14	3	27
070	VALSAVARENCE	—	—	1	1	—	6	1	—	7
071	VALTOURNENCHE	—	1	31	—	6	82	6	6	196
072	VERRAYES	1	—	11	6	1	39	63	6	32
073	VERRES	—	5	15	3	30	62	24	88	135
074	VILLENEUVE	1	—	6	2	4	31	14	2	41
	<b>TOTALE PROVINCIA</b>	<b>40</b>	<b>133</b>	<b>779</b>	<b>179</b>	<b>624</b>	<b>3.654</b>	<b>1.127</b>	<b>1.270</b>	<b>6.476</b>

## per sesso, classe di età e settore di attività economica

## FEMMINE

DI ETÀ (anni)												Codice dei Comuni
55 - 59			60 - 64			65 e più			TOTALE			
Agricoltura, caccia, foreste e pesca	Industrie	Altre attività	Agricoltura, caccia, foreste e pesca	Industrie	Altre attività	Agricoltura, caccia, foreste e pesca	Industrie	Altre attività	Agricoltura, caccia, foreste e pesca	Industrie	Altre attività	
3	—	—	2	—	1	1	—	—	20	1	12	001
1	—	8	—	—	3	1	—	3	12	6	55	002
5	13	193	4	5	69	8	—	49	53	488	4.595	003
5	—	5	—	—	1	1	—	—	16	126	80	004
2	—	—	—	—	2	2	—	—	12	2	57	005
1	—	—	—	—	—	—	—	—	9	2	26	006
8	—	9	3	—	4	1	—	5	50	4	145	007
5	1	2	2	—	1	—	—	3	31	14	120	008
1	—	—	—	—	—	—	—	1	1	13	11	009
6	—	—	1	—	1	2	—	1	21	3	14	010
9	—	3	1	—	2	—	—	1	19	5	25	011
7	—	2	—	—	—	—	—	3	50	11	89	012
1	—	1	—	—	—	—	—	1	45	6	44	013
3	—	3	—	—	—	—	—	—	13	7	43	014
1	—	—	—	—	—	—	—	2	11	15	79	015
1	—	—	—	—	—	—	—	—	6	—	18	016
3	—	2	—	—	2	—	—	1	6	33	41	017
3	—	2	1	—	1	—	—	1	8	10	27	018
3	—	4	—	—	3	—	—	1	27	18	196	019
8	2	17	2	—	4	—	—	10	34	95	497	020
—	—	13	—	—	3	—	—	5	19	13	155	021
—	—	21	—	—	9	—	—	7	6	15	367	022
12	3	13	2	—	—	1	—	3	46	118	188	023
2	—	—	1	—	—	1	—	—	18	6	22	024
1	—	2	—	—	—	—	—	—	20	1	12	025
2	1	3	1	—	—	1	—	—	25	8	25	026
8	1	4	6	—	2	2	—	—	71	27	108	027
7	—	2	—	—	1	—	—	—	39	11	14	028
4	—	4	—	—	—	—	—	2	19	12	48	029
4	—	1	2	—	2	1	1	1	27	12	75	030
6	—	7	2	—	1	2	—	1	36	36	192	031
—	—	3	—	—	3	—	—	—	4	—	45	032
2	—	2	—	—	5	1	—	7	16	1	90	033
3	1	4	1	—	1	—	—	—	14	99	66	034
6	—	1	1	—	—	—	—	—	27	2	39	035
4	—	1	2	—	—	—	—	2	21	7	46	036
2	—	2	—	—	—	1	—	—	33	119	84	037
3	—	—	—	—	—	—	—	—	22	3	38	038
—	—	1	—	—	—	—	—	—	3	—	11	039
3	1	2	1	—	—	1	—	1	36	9	118	040
—	—	8	—	—	4	1	—	2	7	8	75	041
3	—	4	—	—	—	—	—	—	38	15	25	042
6	—	—	1	—	2	—	—	1	42	34	75	043
3	—	2	—	—	3	—	—	1	13	12	155	044
10	1	12	6	—	2	1	—	1	71	16	206	045
2	—	1	—	—	—	—	—	—	3	2	12	046
—	—	—	—	—	—	—	—	—	6	5	13	047
5	—	2	1	—	—	—	—	1	20	15	27	048
5	1	2	1	—	—	—	—	—	26	24	81	049
—	—	—	—	—	—	—	—	1	1	12	13	050
3	—	4	—	—	1	—	—	—	18	14	34	051
4	3	19	2	1	10	2	—	4	26	208	336	052
3	—	—	1	—	2	1	—	4	12	4	114	053
17	—	11	4	—	4	9	—	3	86	12	252	054
—	—	1	—	—	—	1	—	1	1	—	7	055
2	—	—	1	—	—	1	—	—	21	—	10	056
—	—	—	—	—	1	—	—	—	14	11	35	057
3	—	8	1	1	4	—	—	1	16	30	277	058
2	—	2	—	—	1	—	—	—	25	4	30	059
—	—	3	—	1	—	1	—	1	10	5	95	060
—	—	2	—	—	1	—	—	1	8	3	21	061
—	—	—	1	—	—	—	—	—	7	3	22	062
10	—	4	2	—	2	2	—	5	39	19	157	063
1	—	—	—	—	1	—	—	—	3	5	37	064
1	5	22	1	—	14	—	—	7	28	43	511	065
3	—	6	2	1	5	—	—	1	21	43	342	066
5	—	1	—	—	1	—	—	1	34	2	39	067
1	—	—	—	—	—	—	—	—	3	8	20	068
4	—	1	—	—	1	—	—	—	19	8	55	069
—	—	1	—	—	—	—	—	—	2	—	15	070
2	1	7	—	—	7	—	—	1	8	14	324	071
10	—	1	3	—	2	—	—	1	83	7	86	072
3	1	13	1	—	5	—	—	4	31	124	234	073
2	—	5	1	—	2	—	—	2	20	6	87	074
<b>252</b>	<b>36</b>	<b>479</b>	<b>64</b>	<b>9</b>	<b>196</b>	<b>46</b>	<b>2</b>	<b>155</b>	<b>1.708</b>	<b>2.074</b>	<b>11.739</b>	

## TAV. 11 - Popolazione residente non attiva

Codice dei Comuni	COMUNI	MENO DI 14 ANNI							
		BAMBINI CHE FREQUENTANO LA SCUOLA MATERNA		SCOLARI E STUDENTI		ALTRI		TOTALE	
		MF	M	MF	M	MF	M	MF	M
001	ALLEIN	5	1	18	10	8	5	31	16
002	ANTEY-SAINT-ANDRE'	11	4	51	18	16	8	78	30
003	<b>AOSTA</b>	<b>985</b>	<b>519</b>	<b>4.291</b>	<b>2.215</b>	<b>1.034</b>	<b>535</b>	<b>6.310</b>	<b>3.269</b>
004	ARNAD	40	19	152	82	40	20	232	121
005	ARVIER	26	11	89	40	31	14	146	65
006	AVISE	10	3	23	13	14	5	47	21
007	AYAS	39	19	141	78	47	20	227	117
008	AYMAVILLES	41	22	150	77	57	34	248	133
009	BARD	3	2	12	6	5	2	20	10
010	BIONAZ	16	11	39	20	10	5	65	36
011	BRISOGNE	17	5	49	26	14	7	80	38
012	BRUSSON	14	9	100	53	32	17	146	79
013	CHALLAND-SAINT-ANSELME	19	11	65	36	24	14	108	61
014	CHALLAND-SAINT-VICTOR	10	4	43	21	13	7	66	32
015	CHAMBAVE	15	9	67	37	17	6	99	52
016	CHAMOIS	—	—	10	5	4	2	14	7
017	CHAMPDEPRAZ	20	9	76	45	22	10	118	64
018	CHAMPORCHER	7	3	52	21	7	2	66	26
019	CHARVENSOD	67	33	196	100	76	35	339	168
020	CHATILLON	122	65	532	254	162	86	816	405
021	COGNE	18	9	130	71	34	15	182	95
022	COURMAYEUR	87	44	332	169	95	55	514	268
023	DONNAS	62	28	273	148	82	30	417	206
024	DOUES	9	4	35	11	9	4	53	19
025	EMARESE	6	2	17	12	5	3	28	17
026	ETROUBLES	16	7	39	18	26	12	81	37
027	FENIS	30	17	110	47	38	20	178	84
028	FONTAINEMORE	15	8	41	13	17	12	73	33
029	GABY	8	6	49	24	17	7	74	37
030	GIGNOD	22	13	106	52	16	5	144	70
031	GRESSAN	60	34	229	119	63	35	352	188
032	GRESSONEY-LA-TRINITE'	7	4	37	21	6	3	50	28
033	GRESSONEY-SAINT-JEAN	25	10	72	33	28	15	125	58
034	HONE	28	14	123	51	29	12	180	77
035	INTROD	15	8	44	20	12	7	71	35
036	ISSIME	9	6	40	24	14	9	63	39
037	ISSOGNE	56	32	155	80	49	28	260	140
038	JOVENCAN	12	6	55	32	12	8	79	46
039	LA MAGDELEINE	—	—	14	8	4	4	18	12
040	LA SALLE	45	26	135	65	46	25	226	116
041	LA THUILE	21	12	70	44	16	10	107	66
042	LILLIANES	6	3	53	29	11	7	70	39
043	MONTJOVET	39	22	139	75	38	22	216	119
044	MORGEX	70	37	236	116	49	26	355	179
045	NUS	56	30	193	89	70	37	319	156
046	OLLOMONT	1	—	10	5	6	1	17	6
047	OYACE	9	6	26	14	13	3	48	23
048	PERLOZ	12	5	34	19	14	6	60	30
049	POLLEIN	31	15	97	54	36	20	164	89
050	PONTBOSET	2	—	27	16	1	—	30	16
051	PONTEY	12	6	46	20	12	10	70	36
052	PONT-SAINT-MARTIN	99	48	449	206	150	85	698	339
053	PRE'-SAINT-DIDIER	26	15	99	47	25	14	150	76
054	QUART	69	39	221	111	60	31	350	181
055	RHEMES-NOTRE-DAME	3	2	12	7	3	3	18	12
056	RHEMES-SAINT-GEORGES	5	2	29	17	8	4	42	23
057	ROISAN	13	6	47	21	17	10	77	37
058	SAINT-CHRISTOPHE	76	35	286	156	85	43	447	234
059	SAINT-DENIS	11	5	48	29	10	8	69	42
060	SAINT-MARCEL	18	8	77	33	17	7	112	48
061	SAINT-NICOLAS	8	4	19	12	7	4	34	20
062	SAINT-OYEN	2	—	19	12	6	2	27	14
063	SAINT-PIERRE	45	26	196	98	61	28	302	152
064	SAINT-RHEMY	10	6	42	23	22	15	74	44
065	SAINT-VINCENT	119	58	507	262	148	88	774	408
066	SARRE	81	37	382	191	107	58	570	286
067	TORGNON	12	6	64	35	13	7	89	48
068	VALGRISENCHÉ	6	3	20	6	2	1	28	10
069	VALPELLINE	11	5	55	33	9	6	75	44
070	VALSAVARENCHÉ	7	5	24	6	4	3	35	14
071	VALTOURNENCHÉ	67	30	270	134	68	39	405	203
072	VERRAYES	42	19	116	59	26	17	184	95
073	VERRES	57	30	286	150	74	42	417	222
074	VILLENEUVE	28	12	106	56	33	20	167	88
	<b>TOTALE PROVINCIA</b>	<b>3.071</b>	<b>1.574</b>	<b>12.497</b>	<b>6.360</b>	<b>3.456</b>	<b>1.820</b>	<b>19.024</b>	<b>9.754</b>



## per sesso, classe di età e condizione non professionale

CASALINGHE	DA 14 ANNI IN POI								TOTALE		Codice dei Comuni
	STUDENTI		RITIRATI DAL LAVORO		ALTRI		TOTALE		MF	M	
	MF	M	MF	M	MF	M	MF	M			
27	5	—	87	38	2	1	121	39	152	55	001
58	25	13	117	55	8	6	208	74	286	104	002
7.167	2.473	1.234	5.380	3.439	606	373	15.626	5.046	21.936	8.315	003
122	41	20	290	137	14	12	467	169	699	290	004
137	36	18	120	67	15	10	308	95	454	160	005
37	11	4	80	41	1	1	129	46	176	67	006
160	59	25	234	118	11	9	464	152	691	269	007
298	57	33	220	148	14	11	589	192	837	325	008
21	6	3	27	17	2	2	56	22	76	32	009
27	9	6	51	27	3	3	90	36	155	72	010
93	13	5	118	70	14	10	238	85	318	123	011
88	49	25	263	107	10	7	410	139	556	218	012
73	26	12	196	102	7	7	302	121	410	182	013
90	26	11	138	69	20	11	274	91	340	123	014
119	44	23	191	99	18	11	372	133	471	185	015
13	1	—	25	12	6	5	45	17	59	24	016
82	26	12	154	72	13	9	275	93	393	157	017
57	23	13	117	57	24	11	221	81	287	107	018
288	73	36	240	154	42	17	643	207	982	375	019
675	274	123	867	413	75	66	1.891	602	2.707	1.007	020
354	71	40	296	244	21	15	742	299	924	394	021
437	172	85	227	148	78	52	914	285	1.428	553	022
349	100	49	474	256	72	22	995	327	1.412	533	023
49	20	4	112	52	7	5	188	61	241	80	024
12	5	2	69	35	2	2	88	39	116	56	025
46	12	8	103	42	2	2	163	52	244	89	026
131	55	24	368	180	22	13	576	217	754	301	027
37	9	4	168	71	17	12	231	87	304	120	028
58	41	21	128	56	6	3	233	80	307	117	029
106	34	13	198	99	17	13	355	125	499	195	030
392	99	54	213	171	21	15	725	240	1.077	428	031
29	24	14	41	19	4	3	98	36	148	64	032
89	40	23	150	76	21	17	300	116	425	174	033
99	43	22	269	119	17	12	428	153	608	230	034
61	24	12	108	50	5	4	198	66	269	101	035
25	27	18	99	45	6	5	157	68	220	107	036
121	49	21	303	147	28	19	501	187	761	327	037
50	18	13	102	55	1	1	171	69	250	115	038
9	3	2	19	10	4	3	35	15	53	27	039
184	46	19	386	203	26	15	642	237	868	353	040
112	38	20	115	62	19	12	284	94	391	160	041
28	15	8	138	58	6	5	187	71	257	110	042
124	58	25	360	164	18	8	560	197	776	316	043
313	106	52	250	143	32	19	701	214	1.056	393	044
273	107	50	394	210	32	22	806	282	1.125	438	045
22	6	3	37	20	6	5	71	28	88	34	046
19	2	1	35	16	5	4	61	21	109	44	047
28	9	3	132	73	3	2	172	78	232	108	048
148	30	16	100	66	10	4	288	86	452	175	049
28	8	1	89	40	13	9	138	50	168	66	050
59	22	8	111	55	7	5	199	68	269	104	051
658	203	99	558	358	76	39	1.495	496	2.193	835	052
127	54	28	119	61	19	9	319	98	469	174	053
293	77	45	398	226	27	21	795	292	1.145	473	054
13	4	1	17	12	2	1	36	14	54	26	055
29	12	5	48	22	—	—	89	27	131	50	056
39	32	17	119	49	4	4	194	70	271	107	057
393	102	49	344	215	47	30	886	294	1.333	528	058
21	13	9	99	46	4	2	137	57	206	99	059
161	45	23	193	105	33	18	432	146	544	194	060
26	11	8	75	31	4	2	116	41	150	61	061
15	1	—	43	24	1	1	60	25	87	39	062
296	75	37	386	218	10	5	767	260	1.069	412	063
38	16	7	117	45	—	—	171	52	245	96	064
809	319	161	775	405	93	50	1.996	616	2.770	1.024	065
586	203	99	385	262	36	28	1.210	389	1.780	675	066
22	20	10	110	52	3	3	155	65	244	113	067
23	12	5	42	21	4	3	81	29	109	39	068
64	33	14	116	65	9	8	222	87	297	131	069
26	14	5	55	25	6	6	101	36	136	50	070
263	114	49	212	109	32	26	621	184	1.026	387	071
107	46	19	290	139	11	8	454	166	638	261	072
394	130	55	498	245	50	43	1.072	343	1.489	565	073
171	52	32	167	108	19	13	409	153	576	241	074
17.998	6.158	3.028	19.675	11.070	1.923	1.230	45.754	15.328	64.778	25.082	

**TAV. 12 - Popolazione residente che rientra giornalmente nella propria dimora abituale, secondo il luogo di lavoro o di studio**

Codice dei Comuni	COMUNI	OCCUPATI		SCOLARI E STUDENTI		PERSONE CHE FREQUENTANO UN CORSO DI FORMAZIONE PROFESSIONALE		TOTALE	
		Nello stesso Comune	Fuori del Comune	Nello stesso Comune	Fuori del Comune	Nello stesso Comune	Fuori del Comune	Nello stesso Comune	Fuori del Comune
001	ALLEIN	26	42	11	11	—	—	37	53
002	ANTEY-SAINT-ANDRE'	49	47	35	28	—	1	84	76
003	<b>AOSTA</b>	<b>11.332</b>	<b>1.498</b>	<b>7.086</b>	<b>124</b>	<b>62</b>	—	<b>18.480</b>	<b>1.622</b>
004	ARNAD	260	155	130	85	1	1	391	241
005	ARVIER	70	135	81	51	2	—	153	186
006	AVISE	28	37	22	13	—	—	50	50
007	AYAS	137	19	178	11	1	—	316	30
008	AYMAVILLES	100	286	135	93	1	—	236	379
009	BARD	7	36	6	13	—	—	13	49
010	BIONAZ	12	24	35	21	—	—	47	45
011	BRISOGNE	33	92	37	33	—	—	70	125
012	BRUSSON	110	53	94	14	—	—	204	67
013	CHALLAND-SAINT-ANSELME	85	82	53	34	1	—	139	116
014	CHALLAND-SAINT-VICTOR	52	74	40	33	1	—	93	107
015	CHAMBAVE	108	184	52	66	2	—	162	250
016	CHAMOIS	54	4	8	3	—	—	62	7
017	CHAMPDEPRAZ	58	127	61	49	—	—	119	176
018	CHAMPORCHER	40	16	22	19	—	—	62	35
019	CHARVENSOD	116	478	172	156	1	—	289	634
020	CHATILLON	967	440	817	61	2	—	1.786	501
021	COGNE	359	73	143	32	—	—	502	105
022	COURMAYEUR	1.027	42	481	54	—	—	1.508	96
023	DONNAS	247	502	221	189	—	—	468	691
024	DOUES	9	57	23	34	—	—	32	91
025	EMARESE	53	21	12	12	—	—	65	33
026	ETROUBLES	67	46	35	25	—	—	102	71
027	FENIS	109	301	101	81	1	—	211	382
028	FONTAINEMORE	52	46	48	12	—	—	100	58
029	GABY	48	72	36	21	—	—	84	93
030	GIGNOD	86	161	126	30	1	—	213	191
031	GRESSAN	177	522	186	173	2	—	365	695
032	GRESSONEY-LA-TRINITE'	58	7	28	16	—	—	86	23
033	GRESSONEY-SAINT-JEAN	109	31	96	5	1	—	206	36
034	HONE	243	175	110	68	1	—	354	243
035	INTROD	41	75	43	30	—	—	84	105
036	ISSIME	57	50	31	21	1	—	89	71
037	ISSOGNE	123	330	147	81	—	—	270	411
038	JOVENCAN	3	101	49	31	—	—	52	132
039	LA MAGDELEINE	26	5	8	—	—	—	34	5
040	LA SALLE	259	191	135	77	1	—	395	268
041	LA THUILE	185	17	67	22	1	—	253	39
042	LILLIANES	28	80	42	26	—	—	70	106
043	MONTJOVET	86	196	125	79	—	—	211	275
044	MORGEX	284	139	327	51	—	—	611	190
045	NUS	180	319	245	82	5	—	430	401
046	OLLOMONT	5	18	8	2	—	—	13	20
047	OYACE	9	27	25	11	—	—	34	38
048	PERLOZ	33	84	31	21	—	—	64	105
049	POLLEIN	108	159	93	54	1	—	202	213
050	PONTBOSET	20	51	13	11	—	—	33	62
051	PONTEY	47	121	36	34	—	—	83	155
052	PONT-SAINT-MARTIN	915	414	607	104	3	—	1.525	518
053	PRE'-SAINT-DIDIER	87	126	75	76	1	—	163	202
054	QUART	375	442	279	66	2	—	656	508
055	RHEMES-NOTRE-DAME	8	4	4	2	—	—	12	6
056	RHEMES-SAINT-GEORGES	22	24	19	14	—	—	41	38
057	ROISAN	18	109	45	38	—	—	63	147
058	SAINT-CHRISTOPHE	222	611	304	131	4	1	530	743
059	SAINT-DENIS	56	63	33	17	—	—	89	80
060	SAINT-MARCEL	71	163	61	49	1	—	133	212
061	SAINT-NICOLAS	28	17	19	13	—	—	47	30
062	SAINT-OYEN	29	40	11	10	—	—	40	50
063	SAINT-PIERRE	286	321	165	113	1	—	452	434
064	SAINT-RHEMY	56	58	24	20	—	—	80	78
065	SAINT-VINCENT	945	376	665	196	1	—	1.611	572
066	SARRE	180	762	276	337	3	—	459	1.099
067	TORGNON	51	45	45	33	—	—	96	78
068	VALGRISENCE	22	22	17	6	—	—	39	28
069	VALPELLINE	74	91	39	53	—	—	113	144
070	VALSAVARENCE	28	9	11	2	—	—	39	11
071	VALTOURNENCHE	589	39	353	45	—	—	942	84
072	VERRAYES	100	187	109	72	—	—	209	259
073	VERRES	504	305	394	46	4	—	902	351
074	VILLENEUVE	175	167	79	85	—	—	254	252
	<b>TOTALE PROVINCIA</b>	<b>22.623</b>	<b>12.243</b>	<b>15.780</b>	<b>3.831</b>	<b>109</b>	<b>3</b>	<b>38.512</b>	<b>16.077</b>

TAV. 13 - Famiglie residenti per ampiezza della famiglia

Codice dei Comuni	COMUNI	FAMIGLIE CON COMPONENTI									
		1		2	3	4	5	6	7	8 e più	
		TOTALE	di cui non in coabitazione							Famiglie	Componenti
001	ALLEIN	49	33	33	26	13	4	1	—	1	8
002	ANTEY-SAINT-ANDRE'	71	61	52	44	29	7	6	—	1	8
003	AOSTA	3.478	2.724	3.842	3.334	2.607	697	167	44	31	274
004	ARNAD	141	102	129	124	82	32	3	1	2	17
005	ARVIER	92	77	74	59	50	19	5	1	—	—
006	AVISE	45	28	36	29	15	3	3	1	—	—
007	AYAS	120	100	115	89	93	29	10	4	1	8
008	AYMAVILLES	151	136	136	132	88	36	4	2	—	—
009	BARD	25	18	13	16	6	2	—	—	1	9
010	BIONAZ	47	25	12	25	13	12	2	1	—	—
011	BRISOGNE	86	70	61	43	34	4	1	1	—	—
012	BRUSSON	144	123	81	95	59	21	5	—	—	—
013	CHALLAND-SAINT-ANSELME	88	81	71	65	41	21	2	1	—	—
014	CHALLAND-SAINT-VICTOR	83	83	84	45	23	12	2	—	—	—
015	CHAMBAVE	133	79	91	75	51	14	3	—	—	—
016	CHAMOIS	9	9	13	13	7	5	—	—	—	—
017	CHAMPDEPRAZ	96	60	64	50	43	10	8	2	1	10
018	CHAMPORCHER	57	57	35	48	22	11	2	3	1	8
019	CHARVENSOD	213	105	174	169	110	34	10	2	3	28
020	CHATILLON	437	370	413	423	359	79	22	5	8	73
021	COGNE	151	151	173	151	91	24	5	1	—	—
022	COURMAYEUR	205	183	190	209	233	62	12	5	3	24
023	DONNAS	268	195	250	229	142	50	12	—	4	33
024	DOUES	36	30	48	37	23	7	6	—	1	8
025	EMARESE	26	26	19	12	8	4	4	3	—	—
026	ETROUBLES	57	57	47	38	25	7	4	—	—	—
027	FENIS	152	146	164	143	74	26	6	—	—	—
028	FONTAINEMORE	67	66	69	28	32	9	3	—	—	—
029	GABY	87	71	53	46	35	12	3	1	1	8
030	GIGNOD	114	94	93	72	60	14	4	1	—	—
031	GRESSAN	117	117	188	195	143	41	8	2	1	8
032	GRESSONEY-LA-TRINITE'	30	25	25	25	20	4	1	2	—	—
033	GRESSONEY-SAINT-JEAN	76	68	73	50	46	21	6	1	1	9
034	HONE	133	123	105	96	83	16	4	—	—	—
035	INTROD	54	54	45	30	36	14	2	—	2	16
036	ISSIME	47	45	33	34	26	7	4	1	1	9
037	ISSOGNE	148	118	146	128	103	24	7	2	2	16
038	JOVENCAN	57	40	47	35	36	4	1	2	—	—
039	LA MAGDELEINE	16	16	8	7	3	4	1	—	—	—
040	LA SALLE	132	112	161	116	96	28	7	2	1	9
041	LA THUILE	82	72	62	63	50	16	2	—	—	—
042	LILLIANES	81	70	56	31	19	10	4	2	—	—
043	MONTJOVET	144	109	130	103	84	20	12	2	1	9
044	MORGEX	139	106	148	133	125	47	14	3	—	—
045	NUS	224	169	205	185	119	44	21	5	1	8
046	OLLOMONT	24	20	21	15	7	—	1	—	—	—
047	OYACE	32	15	14	18	8	4	3	1	1	8
048	PERLOZ	55	46	42	36	26	7	4	1	—	—
049	POLLEIN	95	55	97	71	58	14	3	2	1	8
050	PONTBOSET	51	49	32	17	16	3	3	1	—	—
051	PONTEY	63	45	53	50	21	9	4	1	—	—
052	PONT-SAINT-MARTIN	405	308	396	379	244	80	17	10	1	9
053	PRE'-SAINT-DIDIER	84	82	69	65	65	25	6	—	1	8
054	QUART	213	180	232	218	119	44	14	3	3	24
055	RHEMES-NOTRE-DAME	9	9	13	8	4	3	—	—	—	—
056	RHEMES-SAINT-GEORGES	27	22	21	12	12	8	2	—	2	17
057	ROISAN	49	42	48	34	35	10	—	—	2	16
058	SAINT-CRISTOPHE	211	147	249	234	160	49	6	—	1	8
059	SAINT-DENIS	59	56	43	27	24	6	—	1	2	17
060	SAINT-MARCEL	124	97	120	86	48	15	4	—	—	—
061	SAINT-NICOLAS	41	41	18	23	12	11	2	—	—	—
062	SAINT-OYEN	16	16	22	13	10	4	1	—	—	—
063	SAINT-PIERRE	208	157	223	154	103	35	6	4	1	8
064	SAINT-RHEMY	56	51	51	38	27	7	1	—	—	—
065	SAINT-VINCENT	497	428	460	403	340	83	22	4	3	26
066	SARRE	214	195	245	314	244	56	17	7	2	18
067	TORGNON	59	59	47	33	28	14	7	1	—	—
068	VALGRISENCE	22	17	17	14	13	2	1	2	3	24
069	VALPELLINE	64	47	56	48	28	16	2	1	1	10
070	VALSAVARENCE	32	32	20	16	11	2	5	—	—	—
071	VALTOURNENECHE	171	154	135	151	163	62	11	8	5	46
072	VERRAYES	136	110	115	95	80	30	9	—	1	9
073	VERRES	290	252	266	270	171	53	8	2	—	—
074	VILLENEUVE	110	99	99	75	71	16	6	1	2	19
	<b>TOTALE PROVINCIA</b>	<b>11.625</b>	<b>9.435</b>	<b>11.291</b>	<b>10.017</b>	<b>7.605</b>	<b>2.235</b>	<b>574</b>	<b>153</b>	<b>101</b>	<b>875</b>

TAV. 14 - Famiglie residenti secondo

Codice dei Comuni	COMUNI	FAMIGLIE					
		CONIUGI				CONIUGI	
		TOTALE		di cui con altre persone		TOTALE	
		Famiglie	Componenti	Famiglie	Componenti	Famiglie	Componenti
001	ALLEIN	25	50	—	—	44	161
002	ANTEY-SAINT-ANDRE'	35	70	—	—	78	297
003	AOSTA	2.866	5.856	115	354	6.124	22.935
004	ARNAD	79	160	2	6	215	799
005	ARVIER	48	98	2	6	119	455
006	AVISE	24	51	3	9	44	165
007	AYAS	64	130	2	6	190	752
008	AYMAVILLES	118	247	11	33	233	868
009	BARD	10	21	1	3	20	76
010	BIONAZ	9	18	—	—	50	197
011	BRISOGNE	53	110	4	12	68	249
012	BRUSSON	47	95	1	3	157	583
013	CHALLAND-SAINT-ANSELME	46	95	1	5	117	435
014	CHALLAND-SAINT-VICTOR	56	114	2	6	75	278
015	CHAMBAVE	69	141	3	9	126	460
016	CHAMOIS	10	20	—	—	19	71
017	CHAMPDEPRAZ	35	72	2	6	96	376
018	CHAMPORCHER	23	51	3	11	67	258
019	CHARVENSOD	141	286	4	12	294	1.104
020	CHATILLON	299	614	14	44	803	3.019
021	COGNE	130	262	2	6	244	879
022	COURMAYEUR	141	289	5	17	466	1.797
023	DONNAS	195	401	9	29	394	1.458
024	DOUES	35	72	2	6	61	237
025	EMARESE	12	24	—	—	25	113
026	ETROUBLES	37	77	3	9	64	241
027	FENIS	105	212	2	6	221	794
028	FONTAINEMORE	44	91	3	9	61	240
029	GABY	27	56	2	6	85	327
030	GIGNOD	64	132	4	12	135	505
031	GRESSAN	150	308	7	22	343	1.276
032	GRESSONEY-LA-TRINITE'	15	30	—	—	44	167
033	GRESSONEY-SAINT-JEAN	53	111	5	15	99	403
034	HONE	79	161	3	9	183	670
035	INTROD	30	64	3	10	71	283
036	ISSIME	15	30	—	—	61	240
037	ISSOGNE	92	186	2	6	240	901
038	JOVENCAN	31	64	2	6	73	272
039	LA MAGDELEINE	6	12	—	—	13	53
040	LA SALLE	131	270	7	22	210	797
041	LA THUILE	46	95	3	9	112	417
042	LILLIANES	35	72	2	6	58	224
043	MONTJOVET	93	191	5	15	195	750
044	MORGEX	114	235	7	21	282	1.097
045	NUS'	138	286	7	24	337	1.279
046	OLLOMONT	8	16	—	—	22	76
047	OYACE	8	17	1	3	32	130
048	PERLOZ	28	60	4	12	63	237
049	POLLEIN	84	169	1	3	132	493
050	PONTBOSET	25	51	1	3	35	139
051	PONTEY	43	88	2	6	76	280
052	PONT-SAINT-MARTIN	309	632	13	40	673	2.501
053	PRE-SAINT-DIDIER	51	103	1	3	146	569
054	QUART	177	369	14	43	331	1.249
055	RHEMES-NOTRE-DAME	7	15	1	3	13	49
056	RHEMES-SAINT-GEORGES	16	32	—	—	33	141
057	ROISAN	30	60	—	—	71	269
058	SAINT-CHRISTOPHE	190	389	9	27	396	1.448
059	SAINT-DENIS	20	40	—	—	51	198
060	SAINT-MARCEL	90	186	6	18	140	506
061	SAINT-NICOLAS	9	18	—	—	37	151
062	SAINT-OYEN	15	31	1	3	27	102
063	SAINT-PIERRE	167	340	6	18	269	1.012
064	SAINT-RHEMY	41	85	3	9	60	219
065	SAINT-VINCENT	330	675	11	37	743	2.783
066	SARRE	190	391	11	33	570	2.134
067	TORGNON	28	60	2	8	72	290
068	VALGRISENCE	8	16	—	—	29	127
069	VALPELLINE	36	72	—	—	83	319
070	VALSAVARENCE	15	32	2	6	28	113
071	VALTOURNENCHE	89	180	2	6	346	1.391
072	VERRAYES	76	156	4	12	177	689
073	VERRES	185	382	10	32	444	1.620
074	VILLENEUVE	69	139	1	3	149	575
	<b>TOTALE PROVINCIA</b>	<b>8.219</b>	<b>16.834</b>	<b>361</b>	<b>1.118</b>	<b>18.264</b>	<b>68.768</b>

## la tipologia della famiglia

COMPOSTE DA										Codice dei Comuni
E FIGLI		UN GENITORE E FIGLI				ALTRO TIPO DI FAMIGLIA		TOTALE		
di cui con altre persone		TOTALE		di cui con altre persone						
Famiglie	Componenti	Famiglie	Componenti	Famiglie	Componenti	Famiglie	Componenti	Famiglie	Componenti	
—	—	6	12	—	—	52	56	127	279	001
4	20	15	40	3	11	82	95	210	502	002
<b>335</b>	<b>1.599</b>	<b>1.314</b>	<b>3.464</b>	<b>246</b>	<b>903</b>	<b>3.896</b>	<b>4.406</b>	<b>14.200</b>	<b>36.661</b>	<b>003</b>
9	48	66	171	10	35	154	171	514	1.301	004
10	51	28	76	5	20	105	120	300	749	005
2	11	8	17	1	3	56	71	132	304	006
11	57	46	123	5	21	161	225	461	1.230	007
18	85	32	89	10	39	166	185	549	1.389	008
1	5	7	17	1	3	26	28	63	142	009
1	6	6	15	—	—	47	47	112	277	010
4	17	17	49	4	14	92	98	230	506	011
7	30	44	109	1	3	157	175	405	962	012
6	31	19	49	3	10	107	134	289	713	013
4	18	24	51	1	3	94	107	249	550	014
5	24	21	55	3	11	151	176	367	832	015
—	—	9	27	1	3	9	9	47	127	016
8	43	35	100	6	30	108	120	274	668	017
6	29	19	60	5	20	70	86	179	455	018
10	50	46	127	5	21	234	263	715	1.780	019
41	194	146	400	29	114	498	570	1.746	4.603	020
6	27	45	123	6	21	177	207	596	1.471	021
31	162	74	216	20	73	238	283	919	2.585	022
14	69	64	162	9	36	302	357	955	2.378	023
1	5	16	43	—	—	46	62	158	414	024
1	6	7	19	2	7	32	41	76	197	025
7	36	17	43	3	11	60	63	178	424	026
13	67	62	157	6	21	177	208	565	1.371	027
4	20	15	32	1	3	88	117	208	480	028
6	28	20	51	3	11	106	130	238	564	029
8	36	27	68	6	22	132	152	358	857	030
27	124	50	144	16	53	152	197	695	1.925	031
—	—	12	34	2	7	36	44	107	275	032
7	35	32	85	5	19	90	114	274	713	033
7	34	26	71	3	10	149	165	437	1.067	034
3	14	17	51	3	13	65	78	183	476	035
1	7	18	50	3	11	59	74	153	394	036
6	30	70	170	6	21	158	171	560	1.428	037
2	9	12	28	1	5	66	76	182	440	038
—	—	2	5	—	—	18	21	39	91	039
25	119	34	99	10	42	168	225	543	1.391	040
11	54	27	74	5	19	90	101	275	687	041
3	15	15	44	3	18	95	110	203	450	042
12	61	44	110	3	10	164	193	496	1.244	043
14	72	54	155	13	49	159	187	609	1.674	044
18	94	62	167	9	42	267	322	804	2.054	045
1	4	7	15	—	—	31	38	68	145	046
—	—	4	8	—	—	37	44	81	199	047
3	18	15	42	1	4	65	78	171	417	048
2	8	25	75	9	35	100	107	341	844	049
6	29	7	18	2	7	56	62	123	270	050
3	15	14	38	4	14	68	73	201	479	051
37	189	94	244	16	61	456	514	1.532	3.891	052
15	78	22	64	6	24	96	110	315	846	053
16	77	79	217	13	52	259	321	846	2.156	054
—	—	4	8	—	—	13	18	37	90	055
5	26	4	9	—	—	31	40	84	222	056
7	37	18	55	3	12	59	69	178	453	057
22	99	72	196	19	66	252	307	910	2.340	058
3	21	13	36	2	8	78	102	162	376	059
7	37	17	43	4	14	150	178	397	913	060
3	14	11	30	6	18	50	62	107	261	061
2	9	2	4	—	—	22	28	66	165	062
20	102	44	115	9	30	254	308	734	1.775	063
1	4	15	43	4	14	64	74	180	421	064
35	173	145	402	41	148	594	727	1.812	4.587	065
32	162	95	262	27	96	244	284	1.099	3.071	066
5	25	7	16	—	—	82	117	189	483	067
1	8	5	16	1	4	32	45	74	204	068
2	8	19	51	1	3	78	99	216	541	069
—	—	5	13	1	4	38	46	86	204	070
12	64	71	212	15	58	200	241	706	2.024	071
12	59	42	115	8	26	171	224	466	1.184	072
23	107	94	246	17	62	337	395	1.060	2.643	073
12	61	34	93	11	41	128	152	380	959	074
<b>996</b>	<b>4.876</b>	<b>3.714</b>	<b>9.938</b>	<b>697</b>	<b>2.589</b>	<b>13.404</b>	<b>15.703</b>	<b>43.601</b>	<b>111.243</b>	

**TAV. 15 - Abitazioni in complesso (occupate)**

Codice dei Comuni	COMUNI	ABITAZIONI OCCUPATE								
		NUMERO	Superficie m <sup>2</sup>	STANZE				Numero medio di stanze per abitazione	OCCU	
				Adibite esclusivamente o promiscuamente ad abitazione	Cucine	Adibite esclusivamente ad altro uso	TOTALE		Famiglie	Componenti
001	ALLEIN	113	6.444	246	108	—	354	3,1	127	279
002	ANTEY-SAINT-ANDRE'	199	11.495	530	138	7	675	3,4	210	502
003	AOSTA	13.413	1.070.878	39.714	11.779	342	51.835	3,9	14.183	36.642
004	ARNAD	474	32.027	1.302	408	9	1.719	3,6	514	1.301
005	ARVIER	286	21.480	881	212	3	1.096	3,8	300	749
006	AVISE	109	8.171	329	95	17	441	4,0	132	304
007	AYAS	439	27.563	1.248	267	27	1.542	3,5	461	1.230
008	AYMAVILLES	529	40.180	1.545	504	18	2.067	3,9	549	1.389
009	BARD	57	3.827	145	46	—	191	3,4	63	142
010	BIONAZ	90	4.841	195	84	2	281	3,4	111	273
011	BRISOGNE	212	13.763	538	183	4	725	3,4	230	506
012	BRUSSON	382	18.267	803	299	8	1.110	2,9	405	962
013	CHALLAND-SAINT-ANSELME	281	15.797	741	173	10	924	3,3	289	713
014	CHALLAND-SAINT-VICTOR	249	14.326	639	203	6	848	3,4	249	550
015	CHAMBAVE	319	22.283	946	300	10	1.256	3,9	367	832
016	CHAMOIS	47	2.279	92	33	3	128	2,7	47	127
017	CHAMPDEPRAZ	241	15.020	673	211	4	888	3,7	274	668
018	CHAMPORCHER	179	11.162	551	88	17	656	3,7	179	455
019	CHARVENSOD	612	48.165	1.774	549	13	2.336	3,8	715	1.780
020	CHATILLON	1.679	126.497	5.068	1.432	89	6.589	3,9	1.746	4.603
021	COGNE	596	37.946	1.616	425	9	2.050	3,4	596	1.471
022	COURMAYEUR	894	66.822	2.809	661	47	3.517	3,9	919	2.585
023	DONNAS	881	67.592	2.673	813	33	3.519	4,0	955	2.378
024	DOUES	148	9.435	416	140	1	557	3,8	158	414
025	EMARESE	76	4.717	228	71	4	303	4,0	76	197
026	ETROUBLES	178	10.833	426	154	6	586	3,3	178	424
027	FENIS	558	40.797	1.551	537	33	2.121	3,8	565	1.371
028	FONTAINEMORE	207	12.967	583	168	9	760	3,7	208	480
029	GABY	221	13.421	523	196	11	730	3,3	238	564
030	GIGNOD	340	23.360	970	291	12	1.273	3,7	358	857
031	GRESSAN	694	54.017	1.999	639	38	2.676	3,9	694	1.924
032	GRESSONEY-LA-TRINITE'	96	7.413	322	72	2	396	4,1	107	275
033	GRESSONEY-SAINT-JEAN	266	18.777	774	200	16	990	3,7	274	713
034	HONE	424	28.939	1.180	383	26	1.589	3,7	437	1.067
035	INTROD	183	12.515	514	174	6	694	3,8	183	476
036	ISSIME	150	11.188	438	150	4	592	3,9	153	394
037	ISSOGNE	528	34.402	1.468	478	16	1.962	3,7	560	1.428
038	JOVENCAN	164	12.672	454	146	5	605	3,7	182	440
039	LA MAGDELEINE	39	2.129	77	25	—	102	2,6	39	91
040	LA SALLE	527	37.318	1.602	421	32	2.055	3,9	543	1.391
041	LA THUILE	265	17.827	764	202	11	977	3,7	275	687
042	LILLIANES	189	10.663	542	89	8	639	3,4	203	450
043	MONTJOVET	458	30.553	1.279	399	14	1.692	3,7	496	1.244
044	MORGEX	576	45.813	1.891	478	30	2.399	4,2	609	1.674
045	NUS	750	54.736	2.182	656	26	2.864	3,8	800	2.050
046	OLLOMONT	62	3.986	169	61	4	234	3,8	68	145
047	OYACE	62	3.451	133	62	3	198	3,2	81	199
048	PERLOZ	159	10.308	398	154	8	560	3,5	171	417
049	POLLEIN	301	24.532	895	289	6	1.190	4,0	339	842
050	PONTOSET	120	5.752	280	87	15	382	3,2	123	270
051	PONTEY	185	13.885	572	182	18	772	4,2	201	479
052	PONT-SAINT-MARTIN	1.436	112.114	4.531	1.172	92	5.795	4,0	1.532	3.891
053	PRE'-SAINT-DIDIER	310	20.618	885	224	6	1.115	3,6	315	846
054	QUART	814	62.210	2.352	711	37	3.100	3,8	845	2.155
055	RHEMES-NOTRE-DAME	36	1.774	81	25	4	110	3,1	37	90
056	RHEMES-SAINT-GEORGES	77	5.032	188	73	8	269	3,5	84	222
057	ROISAN	171	13.142	491	159	2	652	3,8	178	453
058	SAINT-CHRISTOPHE	838	72.983	2.748	706	43	3.497	4,2	910	2.340
059	SAINT-DENIS	158	8.135	330	148	1	479	3,0	162	376
060	SAINT-MARCEL	369	26.357	1.069	350	22	1.441	3,9	397	913
061	SAINT-NICOLAS	107	7.149	271	98	11	380	3,6	107	261
062	SAINT-OYEN	66	4.210	184	64	5	253	3,8	66	165
063	SAINT-PIERRE	690	56.793	2.151	587	44	2.782	4,0	734	1.775
064	SAINT-RHEMY	176	10.943	415	146	5	566	3,2	180	421
065	SAINT-VINCENT	1.746	132.932	5.153	1.411	92	6.656	3,8	1.812	4.587
066	SARRE	1.078	90.840	3.413	920	36	4.369	4,1	1.099	3.071
067	TORGNON	189	10.541	481	158	5	644	3,4	189	483
068	VALGRIENSCHE	69	5.269	218	58	6	282	4,1	74	204
069	VALPELLINE	198	13.903	557	177	11	745	3,8	216	541
070	VALSAVARENICHE	86	3.746	148	70	—	218	2,5	86	204
071	VALTOURNENICHE	679	43.609	1.914	439	28	2.381	3,5	694	2.001
072	VERRAYES	442	28.966	1.174	434	13	1.621	3,7	466	1.184
073	VERRES	1.024	73.601	3.057	808	49	3.914	3,8	1.059	2.639
074	VILLENEUVE	366	25.802	1.046	347	17	1.410	3,9	380	959
	<b>TOTALE PROVINCIA</b>	<b>41.332</b>	<b>3.073.900</b>	<b>120.545</b>	<b>35.200</b>	<b>1.579</b>	<b>157.324</b>	<b>3,8</b>	<b>43.562</b>	<b>111.185</b>

## e non occupate); altri tipi di alloggio

PANTI		ABITAZIONI NON OCCUPATE				TOTALE			ALTRI TIPI DI ALLOGGIO			Codice dei Comuni
Numero medio occupanti per abitazione	Numero medio occupanti per stanza	NUMERO	di cui con persone temporaneamente presenti	STANZE	Numero medio stanze per abitazione	NUMERO	STANZE	Numero medio stanze per abitazione	NUMERO	OCCUPANTI		
										Famiglie	Componenti	
2,5	0,8	87	—	209	2,4	200	563	2,8	—	—	—	001
2,5	0,8	811	12	2.355	2,9	1.010	3.030	3,0	—	—	—	002
2,7	0,7	1.539	27	4.499	2,9	14.952	56.334	3,8	9	15	17	003
2,7	0,8	63	—	232	3,7	537	1.951	3,6	—	—	—	004
2,6	0,7	218	4	594	2,7	504	1.690	3,4	—	—	—	005
2,8	0,7	133	2	397	3,0	242	838	3,5	—	—	—	006
2,8	0,8	2.850	1	9.251	3,2	3.289	10.793	3,3	—	—	—	007
2,6	0,7	266	1	887	3,3	795	2.954	3,7	—	—	—	008
2,5	0,7	54	1	138	2,6	111	329	3,0	—	—	—	009
3,0	1,0	79	—	208	2,6	169	489	2,9	—	—	—	010
2,4	0,7	116	—	366	3,2	328	1.091	3,3	—	—	—	011
2,5	0,9	1.276	3	4.086	3,2	1.658	5.196	3,1	—	—	—	012
2,5	0,8	674	—	1.964	2,9	955	2.888	3,0	—	—	—	013
2,2	0,7	289	3	805	2,8	538	1.653	3,1	—	—	—	014
2,6	0,7	221	1	571	2,6	540	1.827	3,4	—	—	—	015
2,7	1,0	145	—	457	3,2	192	585	3,0	—	—	—	016
2,8	0,8	152	1	320	2,1	393	1.208	3,1	—	—	—	017
2,5	0,7	311	1	879	2,8	490	1.535	3,1	—	—	—	018
2,9	0,8	237	4	666	2,8	849	3.002	3,5	—	—	—	019
2,7	0,7	691	11	1.816	2,6	2.370	8.405	3,5	—	—	—	020
2,5	0,7	1.060	1	3.620	3,4	1.656	5.670	3,4	—	—	—	021
2,9	0,7	3.172	12	11.266	3,6	4.066	14.783	3,6	—	—	—	022
2,7	0,7	347	2	1.048	3,0	1.228	4.567	3,7	—	—	—	023
2,8	0,7	77	—	245	3,2	225	802	3,6	—	—	—	024
2,6	0,7	142	—	535	3,8	218	838	3,8	—	—	—	025
2,4	0,7	322	1	896	2,8	500	1.482	3,0	—	—	—	026
2,5	0,7	486	1	1.434	3,0	1.044	3.555	3,4	—	—	—	027
2,3	0,6	358	3	1.048	2,9	565	1.808	3,2	—	—	—	028
2,6	0,8	416	1	1.279	3,1	637	2.009	3,2	—	—	—	029
2,5	0,7	159	—	552	3,5	499	1.825	3,7	—	—	—	030
2,8	0,7	1.327	5	2.795	2,1	2.021	5.471	2,7	1	1	1	031
2,9	0,7	349	2	1.215	3,5	445	1.611	3,6	—	—	—	032
2,7	0,7	1.602	1	5.313	3,3	1.868	6.303	3,4	—	—	—	033
2,5	0,7	232	4	652	2,8	656	2.241	3,4	—	—	—	034
2,6	0,7	156	—	444	2,8	339	1.138	3,4	—	—	—	035
2,6	0,7	253	—	856	3,4	403	1.448	3,6	—	—	—	036
2,7	0,7	86	—	259	3,0	614	2.221	3,6	—	—	—	037
2,7	0,7	45	—	140	3,1	209	745	3,6	—	—	—	038
2,3	0,9	252	—	674	2,7	291	776	2,7	—	—	—	039
2,6	0,7	914	23	2.386	2,6	1.441	4.441	3,1	—	—	—	040
2,6	0,7	1.190	13	3.386	2,8	1.455	4.363	3,0	—	—	—	041
2,4	0,7	325	1	818	2,5	514	1.457	2,8	—	—	—	042
2,7	0,7	271	2	772	2,8	729	2.464	3,4	—	—	—	043
2,9	0,7	1.449	11	3.954	2,7	2.025	6.353	3,1	—	—	—	044
2,7	0,7	397	4	1.052	2,6	1.147	3.916	3,4	2	2	2	045
2,3	0,6	84	—	327	3,9	146	561	3,8	—	—	—	046
3,2	1,0	53	—	160	3,0	115	358	3,1	—	—	—	047
2,6	0,8	156	—	474	3,0	315	1.034	3,3	—	—	—	048
2,8	0,7	64	1	197	3,1	365	1.387	3,8	1	2	2	049
2,3	0,7	173	—	428	2,5	293	810	2,8	—	—	—	050
2,6	0,6	38	—	115	3,0	223	887	4,0	—	—	—	051
2,7	0,7	266	4	835	3,1	1.702	6.630	3,9	—	—	—	052
2,7	0,8	1.113	10	3.290	3,0	1.423	4.405	3,1	—	—	—	053
2,6	0,7	349	2	1.005	2,9	1.163	4.105	3,5	—	—	—	054
2,5	0,8	109	—	363	3,3	145	473	3,3	—	—	—	055
2,9	0,9	123	1	336	2,7	200	605	3,0	—	—	—	056
2,6	0,7	126	1	348	2,8	297	1.000	3,4	—	—	—	057
2,8	0,7	223	1	713	3,2	1.061	4.210	4,0	—	—	—	058
2,4	0,8	289	—	664	2,3	447	1.143	2,6	—	—	—	059
2,5	0,6	225	—	657	2,9	594	2.098	3,5	—	—	—	060
2,4	0,7	145	2	499	3,4	252	879	3,5	—	—	—	061
2,5	0,7	66	—	254	3,8	132	507	3,8	—	—	—	062
2,6	0,6	544	23	1.762	3,2	1.234	4.544	3,7	—	—	—	063
2,4	0,8	170	—	474	2,8	346	1.040	3,0	—	—	—	064
2,6	0,7	1.115	28	3.266	2,9	2.861	9.922	3,5	—	—	—	065
2,8	0,7	409	9	1.163	2,8	1.487	5.532	3,7	—	—	—	066
2,6	0,8	1.147	—	3.392	3,0	1.336	4.036	3,0	—	—	—	067
3,0	0,7	80	3	235	2,9	149	517	3,5	—	—	—	068
2,7	0,7	108	1	361	3,3	306	1.106	3,6	—	—	—	069
2,4	0,9	269	2	722	2,7	355	940	2,6	—	—	—	070
2,9	0,9	4.278	31	11.172	2,6	4.957	13.553	2,7	10	10	21	071
2,7	0,7	536	3	1.331	2,5	978	2.952	3,0	—	—	—	072
2,6	0,7	234	—	632	2,7	1.258	4.546	3,6	1	1	4	073
2,6	0,7	145	—	429	3,0	511	1.839	3,6	—	—	—	074
2,7	0,7	38.236	281	112.943	3,0	79.568	270.267	3,4	24	31	47	

TAV. 16 - Abitazioni occupate

Codice dei Comuni	COMUNI	PROPRIETÀ							ABITAZIONI	Superficie m²
		ABITAZIONI	Superficie m²	Superficie media per abitazione	STANZE		OCCUPANTI			
					TOTALE	Adibite esclusiva- mente o promiscua- mente ad abitazione	Famiglie	Componenti		
001	ALLEIN	104	6.012	57,8	328	229	118	256	7	362
002	ANTEY-SAINT-ANDRE'	174	10.035	57,7	593	469	184	427	16	821
003	AOSTA	5.703	516.233	90,5	24.238	18.903	6.044	15.344	7.263	518.630
004	ARNAD	361	25.002	69,3	1.353	1.026	392	967	79	4.956
005	ARVIER	177	13.054	73,8	678	548	187	443	64	4.863
006	AVISE	81	6.370	78,6	336	255	101	236	24	1.441
007	AYAS	343	21.494	62,7	1.196	964	365	964	60	3.772
008	AYMAVILLES	358	28.642	80,0	1.464	1.107	373	932	111	7.227
009	BARD	38	2.572	67,7	132	100	42	85	17	1.125
010	BIONAZ	66	3.660	55,5	217	155	86	202	16	806
011	BRISSOGNE	158	10.255	64,9	554	410	172	369	34	2.228
012	BRUSSON	310	14.641	47,2	885	642	331	768	56	2.642
013	CHALLAND-SAINT-ANSELME	230	13.209	57,4	768	616	238	582	35	1.769
014	CHALLAND-SAINT-VICTOR	186	11.013	59,2	664	498	186	421	34	1.700
015	CHAMBAVE	243	17.405	71,6	989	747	285	636	58	3.631
016	CHAMMOIS	34	1.735	51,0	97	70	34	94	9	374
017	CHAMPDEPRAZ	162	10.922	67,4	633	481	187	438	63	3.211
018	CHAMPORCHER	164	10.313	62,9	605	513	164	407	10	644
019	CHARVENSOD	371	31.142	83,9	1.503	1.152	455	1.077	187	13.065
020	CHATILLON	932	74.191	79,6	3.824	2.954	973	2.491	644	44.219
021	COGNE	479	29.907	62,4	1.649	1.302	479	1.163	92	6.506
022	COURMAYEUR	446	36.831	82,6	1.892	1.527	455	1.217	363	24.605
023	DONNAS	608	47.533	78,2	2.481	1.890	668	1.598	184	13.818
024	DOUES	115	7.677	66,8	455	343	124	310	11	525
025	EMARESE	61	4.065	66,6	257	195	61	158	4	113
026	ETROUBLES	109	6.788	62,3	382	279	109	239	38	2.136
027	FENIS	464	34.372	74,1	1.784	1.317	470	1.125	67	4.514
028	FONTAINEMORE	167	10.381	62,2	611	461	168	381	29	2.034
029	GABY	164	9.943	60,6	550	393	178	424	25	1.482
030	GIGNOD	256	17.980	70,2	987	760	269	612	65	3.989
031	GRESSAN	520	42.123	81,0	2.068	1.551	520	1.446	146	9.467
032	GRESSONEY-LA-TRINITE'	46	4.288	93,2	221	185	55	128	36	2.352
033	GRESSONEY-SAINT-JEAN	172	12.807	74,5	676	525	180	439	82	5.359
034	HONE	294	19.801	67,4	1.108	818	301	705	74	5.040
035	INTROD	158	10.915	69,1	604	449	158	407	18	1.143
036	ISSIME	118	8.886	75,3	469	348	121	296	12	727
037	ISSOGNE	384	25.485	66,4	1.447	1.085	408	1.011	86	5.388
038	JOVENCAN	115	9.579	83,3	445	332	131	298	32	1.990
039	LA MAGDELEINE	28	1.622	57,9	73	54	28	55	8	369
040	LA SALLE	389	28.413	73,0	1.553	1.213	402	1.025	95	5.859
041	LA THUILE	185	12.901	69,7	708	552	193	490	52	3.199
042	LILLIANES	149	8.467	56,8	513	438	160	350	28	1.496
043	MONTJOVET	378	25.139	66,5	1.419	1.074	414	1.010	60	3.760
044	MORGEX	333	28.828	86,6	1.490	1.188	356	964	206	14.381
045	NUS	494	37.665	76,2	1.990	1.534	532	1.329	189	12.336
046	OLLOMONT	56	3.758	67,1	220	161	62	136	4	136
047	OYACE	43	2.550	59,3	147	100	61	148	5	227
048	PERLOZ	138	8.958	64,9	486	347	149	364	15	1.010
049	POLLEIN	214	18.567	86,8	890	677	246	610	53	3.430
050	PONTBOSET	103	4.944	48,0	329	247	106	240	8	365
051	PONTEY	146	11.210	76,8	625	470	161	376	27	1.790
052	PONT-SAINT-MARTIN	734	61.633	84,0	3.145	2.459	797	1.918	620	44.339
053	PRE'-SAINT-DIDIER	194	13.909	71,7	744	583	195	506	87	5.157
054	QUART	585	46.969	80,3	2.336	1.791	608	1.502	183	12.323
055	RHEMES-NOTRE-DAME	31	1.503	48,5	94	70	32	80	1	50
056	RHEMES-SAINT-GEORGES	63	4.169	66,2	226	157	69	179	13	793
057	ROISAN	123	9.887	80,4	487	372	129	318	27	1.960
058	SAINT-CHRISTOPHE	560	52.138	93,1	2.499	1.970	620	1.568	222	16.746
059	SAINT-DENIS	122	6.471	53,0	378	260	126	288	10	523
060	SAINT-MARCEL	266	19.609	73,7	1.087	815	293	646	65	4.069
061	SAINT-NICOLAS	95	6.482	68,2	342	245	95	228	11	608
062	SAINT-OYEN	52	3.386	65,1	203	147	52	121	11	672
063	SAINT-PIERRE	462	39.685	85,9	1.932	1.494	492	1.166	180	13.272
064	SAINT-RHEMY	126	7.962	63,2	416	298	128	287	37	2.214
065	SAINT-VINCENT	893	73.794	82,6	3.618	2.806	928	2.299	755	52.215
066	SARRE	666	61.328	92,1	2.912	2.304	679	1.925	360	24.872
067	TORGNON	152	8.608	56,6	525	393	152	395	16	776
068	VALGRISENICHE	53	4.328	81,7	238	187	58	160	11	597
069	VALPELLINE	115	8.379	72,9	447	338	129	308	61	3.972
070	VALSAVARENICHE	70	3.093	44,2	180	122	70	162	13	545
071	VALTOURNENICHE	369	26.182	71,0	1.439	1.149	378	1.098	208	11.964
072	VERRAYES	375	24.658	65,8	1.380	996	399	1.003	57	3.569
073	VERRES	535	41.413	77,4	2.179	1.702	556	1.349	443	28.781
074	VILLENEUVE	253	18.413	72,8	1.004	753	265	660	92	5.756
	<b>TOTALE PROVINCIA</b>	<b>24.421</b>	<b>1.904.282</b>	<b>78,0</b>	<b>97.397</b>	<b>75.065</b>	<b>25.892</b>	<b>64.359</b>	<b>14.384</b>	<b>992.805</b>



## per titolo di godimento

AFFITTO					ALTRO TITOLO							Codice dei Comuni
Superficie media per abitazione	STANZE		OCCUPANTI		ABITAZIONI	Superficie m <sup>2</sup>	Superficie media per abitazione	STANZE		OCCUPANTI		
	TOTALE	Adibite esclusiva- mente o promiscua- mente ad abitazione	Famiglie	Componenti				TOTALE	Adibite esclusiva- mente o promiscua- mente ad abitazione	Famiglie	Componenti	
51,7	20	13	7	21	2	70	35,0	6	4	2	2	001
51,3	47	37	17	55	9	639	71,0	35	24	9	20	002
71,4	25.852	19.484	7.667	20.168	447	36.015	80,6	1.745	1.327	472	1.130	003
62,7	250	190	87	238	34	2.069	60,9	116	86	35	96	004
76,0	242	195	67	196	45	3.563	79,2	176	138	46	110	005
60,0	83	60	25	61	4	360	90,0	22	14	6	7	006
62,9	209	172	60	177	36	2.297	63,8	137	112	36	89	007
65,1	380	275	115	302	60	4.311	71,9	223	163	61	155	008
66,2	51	39	19	53	2	130	65,0	8	6	2	4	009
50,4	45	28	17	57	8	375	46,9	19	12	8	14	010
65,5	106	79	38	94	20	1.280	64,0	65	49	20	43	011
47,2	170	122	58	162	16	984	61,5	55	39	16	32	012
50,5	111	90	35	95	16	819	51,2	45	35	16	36	013
50,0	97	72	34	72	29	1.613	55,6	87	69	29	57	014
62,6	201	149	64	157	18	1.247	69,3	66	50	18	39	015
41,6	21	14	9	24	4	170	42,5	10	8	4	9	016
51,0	204	153	70	183	16	887	55,4	51	39	17	47	017
64,4	37	28	10	35	5	205	41,0	14	10	5	13	018
69,9	633	475	202	553	54	3.958	73,3	200	147	58	150	019
68,7	2.343	1.791	664	1.832	103	8.087	78,5	422	323	109	280	020
70,7	315	247	92	248	25	1.533	61,3	86	67	25	60	021
67,8	1.330	1.050	377	1.135	85	5.386	63,4	295	232	87	233	022
75,1	701	534	193	551	89	6.241	70,1	337	249	94	229	023
47,7	30	21	11	31	22	1.233	56,0	72	52	23	73	024
28,3	8	6	4	12	11	539	49,0	38	27	11	27	025
56,2	107	76	38	98	31	1.909	61,6	97	71	31	87	026
67,4	236	162	68	180	27	1.911	70,8	101	72	27	66	027
70,1	117	96	29	78	11	552	50,2	32	26	11	21	028
59,3	83	60	26	71	32	1.996	62,4	97	70	34	69	029
61,4	219	162	70	185	19	1.391	73,2	67	48	19	60	030
64,8	493	361	146	402	28	2.427	86,7	115	87	28	76	031
65,3	130	102	38	114	14	773	55,2	45	35	14	33	032
65,4	279	220	82	246	12	611	50,9	35	29	12	28	033
68,1	272	203	79	212	56	4.098	73,2	209	159	57	150	034
63,5	63	45	18	54	7	457	65,3	27	20	7	15	035
60,6	39	26	12	34	20	1.575	78,8	84	64	20	64	036
62,7	307	231	92	260	58	3.529	60,8	208	152	60	157	037
62,2	101	77	32	91	17	1.103	64,9	59	45	19	51	038
46,1	21	16	8	27	3	138	46,0	8	7	3	9	039
61,7	329	261	97	267	43	3.046	70,8	173	128	44	99	040
61,5	172	137	53	128	28	1.727	61,7	97	75	29	69	041
53,4	88	74	31	67	12	700	58,3	38	30	12	33	042
62,7	193	144	62	174	20	1.654	82,7	80	61	20	60	043
69,8	770	599	214	615	37	2.604	70,4	139	104	39	95	044
65,3	633	465	194	533	67	4.735	70,7	241	183	74	188	045
34,0	9	5	4	7	2	92	46,0	5	3	2	2	046
45,4	14	9	6	14	14	674	48,1	37	24	14	37	047
67,3	55	39	15	42	6	340	56,7	19	12	7	11	048
64,7	180	128	57	147	34	2.535	74,6	120	90	36	85	049
45,6	23	14	8	15	9	443	49,2	30	19	9	15	050
66,3	93	62	28	70	12	885	73,8	54	40	12	33	051
71,5	2.320	1.823	651	1.763	82	6.142	74,9	330	249	84	210	052
59,3	282	227	90	254	29	1.552	53,5	89	75	30	86	053
67,3	610	451	191	531	46	2.918	63,4	154	110	46	122	054
50,0	4	3	1	3	4	221	55,3	12	8	4	7	055
61,0	39	28	14	38	1	70	70,0	4	3	1	5	056
72,6	93	69	28	80	21	1.295	61,7	72	50	21	55	057
75,4	793	617	232	640	56	4.099	73,2	205	161	58	132	058
52,3	28	20	10	27	26	1.141	43,9	73	50	26	61	059
62,6	214	151	66	178	38	2.679	70,5	140	103	38	89	060
55,3	34	23	11	31	1	59	59,0	4	3	1	2	061
61,1	40	29	11	38	3	152	50,7	10	8	3	6	062
73,7	659	510	188	492	48	3.836	79,9	191	147	54	117	063
59,8	112	86	39	97	13	767	59,0	38	31	13	37	064
69,2	2.689	2.077	783	2.040	98	6.923	70,6	349	270	101	248	065
69,1	1.234	937	365	1.014	52	4.640	89,2	223	172	55	132	066
48,5	51	38	16	42	21	1.157	55,1	68	50	21	46	067
54,3	29	19	11	35	5	344	68,8	15	12	5	9	068
65,1	217	160	64	177	22	1.552	70,5	81	59	23	56	069
41,9	32	22	13	33	3	108	36,0	6	4	3	9	070
57,5	629	510	213	585	102	5.463	53,6	313	255	103	318	071
62,6	203	150	57	152	10	739	73,9	38	28	10	29	072
65,0	1.563	1.222	457	1.151	46	3.407	74,1	172	133	46	139	073
62,6	319	228	93	249	21	1.633	77,8	87	65	22	50	074
69,0	50.706	38.498	15.053	40.293	2.527	176.813	70,0	9.221	6.982	2.617	6.533	

## TAV. 17 - Abitazioni occupate

Codice dei Comuni	COMUNI	EPOCA DI						
		Prima del 1919		1919 - 1945		1946 - 1960		1961
		Abitazioni	Stanze	Abitazioni	Stanze	Abitazioni	Stanze	Abitazioni
001	ALLEIN	25	57	22	58	24	88	21
002	ANTEY-SAINT-ANDRE'	32	100	23	73	54	190	56
003	<b>AOSTA</b>	<b>1.177</b>	<b>4.004</b>	<b>1.633</b>	<b>6.033</b>	<b>3.631</b>	<b>13.972</b>	<b>4.518</b>
004	ARNAD	120	382	44	156	58	213	137
005	ARVIER	58	189	24	97	86	335	59
006	AVISE	43	153	6	21	27	100	16
007	AYAS	110	322	36	133	77	286	112
008	AYMAVILLES	103	343	39	137	108	405	122
009	BARD	43	141	2	8	1	4	—
010	BIONAZ	17	46	15	40	19	57	22
011	BRISOGNE	67	181	20	58	34	117	34
012	BRUSSON	138	323	34	96	54	173	90
013	CHALLAND-SAINT-ANSELME	85	218	32	98	35	126	60
014	CHALLAND-SAINT-VICTOR	84	236	18	55	24	89	64
015	CHAMBAVE	70	257	16	53	72	277	91
016	CHAMOIS	14	34	1	1	6	12	14
017	CHAMPDEPRAZ	73	235	38	132	58	219	41
018	CHAMPORCHER	49	170	22	82	34	135	35
019	CHARVENSOD	35	107	38	120	181	709	153
020	CHATILLON	348	1.158	167	616	302	1.202	514
021	COGNE	67	164	78	254	223	747	133
022	COURMAYEUR	113	363	81	341	186	763	323
023	DONNAS	217	758	49	182	169	653	215
024	DOUES	45	138	16	61	27	111	35
025	EMARESE	8	21	6	23	12	34	20
026	ETROUBLES	67	214	9	29	39	124	28
027	FENIS	71	207	27	94	180	686	119
028	FONTAINEMORE	107	356	12	65	15	56	33
029	GABY	76	229	17	58	41	145	53
030	GIGNOD	106	339	41	141	56	213	59
031	GRESSAN	49	151	52	178	130	503	186
032	GRESSONEY-LA-TRINITE'	31	134	3	12	14	48	28
033	GRESSONEY-SAINT-JEAN	121	449	13	45	18	66	59
034	HONE	106	334	54	187	62	247	111
035	INTROD	51	166	27	110	31	122	36
036	ISSIME	61	234	5	16	18	75	33
037	ISSOGNE	70	214	65	208	130	491	151
038	JOVENCAN	67	210	15	55	24	92	21
039	LA MAGDELEINE	11	20	—	—	3	7	12
040	LA SALLE	149	521	30	120	89	338	94
041	LA THUILE	55	195	32	121	42	160	58
042	LILLIANES	60	164	11	36	24	86	50
043	MONTJOVET	117	361	38	119	78	300	131
044	MORGEX	79	321	64	235	114	465	153
045	NUS	123	416	32	109	176	650	216
046	OLLOMONT	18	60	6	24	11	36	11
047	OYACE	24	74	1	2	11	31	13
048	PERLOZ	65	200	16	59	10	36	28
049	POLLEIN	29	107	33	124	59	218	74
050	PONTBOSET	43	118	17	54	13	45	18
051	PONTEY	16	63	14	50	38	158	67
052	PONT-SAINT-MARTIN	214	773	103	396	345	1.351	354
053	PRE-SAINT-DIDIER	37	120	20	76	58	204	111
054	QUART	174	539	67	230	176	659	166
055	RHEMES-NOTRE-DAME	10	27	3	9	5	15	14
056	RHEMES-SAINT-GEORGES	21	65	4	12	13	47	25
057	ROISAN	32	92	10	32	27	101	45
058	SAINT-CHRISTOPHE	103	364	50	171	122	441	202
059	SAINT-DENIS	30	71	11	28	41	123	40
060	SAINT-MARCEL	76	247	25	93	91	358	76
061	SAINT-NICOLAS	48	156	12	51	9	32	10
062	SAINT-OYEN	50	187	—	—	3	12	7
063	SAINT-PIERRE	127	449	58	222	106	435	176
064	SAINT-RHEMY	86	250	10	26	26	89	37
065	SAINT-VINCENT	286	866	156	596	390	1.540	619
066	SARRE	138	483	75	269	133	500	400
067	TORGNON	38	98	12	32	32	124	48
068	VALGRISENCHÉ	18	74	7	27	21	95	10
069	VALPELLINE	59	187	19	81	55	209	38
070	VALSAVARENCHÉ	35	74	9	20	8	19	17
071	VALTOURNENCHÉ	50	144	50	168	149	534	270
072	VERRAYES	88	232	26	82	58	212	154
073	VERRES	217	784	108	402	172	665	259
074	VILLENEUVE	89	320	55	203	80	303	78
	<b>TOTALE PROVINCIA</b>	<b>6.939</b>	<b>22.559</b>	<b>3.984</b>	<b>14.405</b>	<b>9.048</b>	<b>34.483</b>	<b>11.883</b>

## per epoca di costruzione

COSTRUZIONE									Codice dei Comuni
- 1971	1972 - 1975		1976 - 1980		dopo il 1980		TOTALE		
Stanze	Abitazioni	Stanze	Abitazioni	Stanze	Abitazioni	Stanze	Abitazioni	Stanze	
79	10	35	11	37	—	—	113	354	001
190	13	44	20	74	1	4	199	675	002
<b>17.979</b>	<b>1.688</b>	<b>6.798</b>	<b>671</b>	<b>2.639</b>	<b>95</b>	<b>410</b>	<b>13.413</b>	<b>51.835</b>	<b>003</b>
533	62	231	48	190	5	14	474	1.719	004
243	28	105	31	127	—	—	286	1.096	005
76	7	33	8	50	2	8	109	441	006
415	62	229	34	125	8	32	439	1.542	007
500	56	250	87	370	14	62	529	2.067	008
—	1	4	8	26	2	8	57	191	009
84	8	28	3	9	6	17	90	281	010
124	19	84	38	161	—	—	212	725	011
307	29	94	35	112	2	5	382	1.110	012
225	31	119	37	134	1	4	281	924	013
241	33	131	25	94	1	2	249	848	014
386	40	154	27	116	3	13	319	1.256	015
42	6	21	5	16	1	2	47	128	016
177	15	58	16	67	—	—	241	888	017
136	18	59	18	60	3	14	179	656	018
633	77	296	127	464	1	7	612	2.336	019
2.135	189	815	152	635	7	28	1.679	6.589	020
523	48	188	43	156	4	18	596	2.050	021
1.343	92	349	88	323	11	35	894	3.517	022
928	131	565	82	361	18	72	881	3.519	023
141	8	35	14	56	3	15	148	557	024
81	12	45	15	84	3	15	76	303	025
93	16	55	16	61	3	10	178	586	026
469	68	273	78	325	15	67	558	2.121	027
128	20	83	20	72	—	—	207	760	028
178	21	71	12	43	1	6	221	730	029
231	34	151	41	183	3	15	340	1.273	030
750	130	524	130	508	17	62	694	2.676	031
122	9	41	10	36	1	3	96	396	032
227	25	94	27	100	3	9	266	990	033
465	57	228	28	107	6	21	424	1.589	034
137	16	71	20	80	2	8	183	694	035
122	20	88	12	52	1	5	150	592	036
591	44	178	61	250	7	30	528	1.962	037
91	17	70	17	75	3	12	164	605	038
38	7	19	6	18	—	—	39	102	039
381	84	367	69	273	12	55	527	2.055	040
223	25	91	46	155	7	32	265	977	041
197	25	92	16	54	3	10	189	639	042
527	39	151	52	217	3	17	458	1.692	043
653	93	422	64	270	4	33	576	2.399	044
880	91	374	98	378	14	57	750	2.864	045
57	9	28	6	26	1	3	62	234	046
42	2	10	6	22	5	17	62	198	047
103	16	63	16	67	8	32	159	560	048
314	33	125	69	285	4	17	301	1.190	049
58	3	10	23	86	3	11	120	382	050
278	21	88	24	114	5	21	185	772	051
1.476	241	1.031	169	729	10	39	1.436	5.795	052
404	38	135	44	171	2	5	310	1.115	053
728	106	424	110	453	15	67	814	3.100	054
43	2	5	2	11	—	—	36	110	055
91	5	19	9	35	—	—	77	269	056
183	26	110	27	115	4	19	171	652	057
853	216	1.030	139	604	6	34	838	3.497	058
143	18	55	14	50	4	9	158	479	059
339	46	198	47	178	8	28	369	1.441	060
32	10	37	18	72	—	—	107	380	061
27	3	13	3	14	—	—	66	253	062
732	118	507	92	379	13	58	690	2.782	063
135	4	16	13	50	—	—	176	566	064
2.442	150	626	123	491	22	95	1.746	6.656	065
1.689	221	944	98	435	13	49	1.078	4.369	066
182	23	86	28	99	8	23	189	644	067
48	3	10	10	28	—	—	69	282	068
153	17	79	10	36	—	—	198	745	069
52	8	29	9	24	—	—	86	218	070
961	84	281	67	256	9	37	679	2.381	071
606	51	235	56	220	9	34	442	1.621	072
1.037	135	504	125	491	8	31	1.024	3.914	073
336	32	122	28	112	4	14	366	1.410	074
<b>47.568</b>	<b>5.165</b>	<b>21.033</b>	<b>3.851</b>	<b>15.396</b>	<b>462</b>	<b>1.880</b>	<b>41.332</b>	<b>157.324</b>	

## TAV. 18 - Abitazioni occupate

Codice dei Comuni	COMUNI	ABITAZIONI							
		1			2			3	
		Abitazioni	Occupanti		Abitazioni	Occupanti		Abitazioni	Occu
			Famiglie	Componenti		Famiglie	Componenti		Famiglie
001	ALLEIN	4	4	4	37	40	76	32	37
002	ANTEY-SAINT-ANDRE'	3	3	6	48	52	99	59	60
003	AOSTA	185	187	247	1.303	1.359	2.415	3.592	3.762
004	ARNAD	15	15	24	92	96	171	120	130
005	ARVIER	7	7	9	31	32	50	79	81
006	AVISE	2	2	2	15	15	24	23	24
007	AYAS	29	29	61	94	99	207	103	110
008	AYMAVILLES	7	7	7	66	66	115	122	126
009	BARD	3	3	5	8	9	16	18	19
010	BIONAZ	4	4	5	25	31	58	30	38
011	BRISOGNE	14	14	18	46	46	77	47	50
012	BRUSSON	46	46	79	115	121	255	94	101
013	CHALLAND-SAINT-ANSELME	24	25	36	64	65	148	67	70
014	CHALLAND-SAINT-VICTOR	14	14	18	59	59	94	67	67
015	CHAMBAVE	12	12	18	46	49	79	55	55
016	CHAMOIS	8	8	19	13	13	28	13	13
017	CHAMPDEPRAZ	14	15	22	40	43	70	53	57
018	CHAMPORCHER	2	2	3	49	49	90	51	51
019	CHARVENSOD	8	8	8	74	77	141	144	161
020	CHATILLON	26	26	32	199	204	360	406	422
021	COGNE	32	32	48	114	114	187	156	156
022	COURMAYEUR	25	27	44	122	124	273	200	205
023	DONNAS	8	8	9	89	94	145	208	217
024	DOUES	2	2	2	23	23	48	43	46
025	EMARESE	7	7	9	17	17	33	9	9
026	ETROUBLES	7	7	12	42	42	84	50	50
027	FENIS	18	18	20	85	85	138	103	105
028	FONTAINEMORE	8	8	14	34	34	62	74	74
029	GABY	3	3	4	58	63	126	69	73
030	GIGNOD	7	7	9	53	53	82	100	106
031	GRESSAN	11	11	12	76	76	131	156	156
032	GRESSONEY-LA-TRINITE'	4	4	4	13	13	28	16	17
033	GRESSONEY-SAINT-JEAN	17	17	29	42	42	84	61	62
034	HONE	7	7	7	60	60	83	106	111
035	INTROD	4	4	4	23	23	42	46	46
036	ISSIME	—	—	—	17	17	37	48	50
037	ISSOGNE	10	10	13	81	82	152	114	117
038	JOVENCAN	6	6	8	25	25	36	41	44
039	LA MAGDELEINE	4	4	4	15	15	38	14	14
040	LA SALLE	14	14	16	61	61	112	140	145
041	LA THUILE	7	7	8	42	43	79	66	69
042	LILLIANES	8	8	8	40	41	67	61	65
043	MONTJOVET	17	17	22	75	78	143	109	119
044	MORGEX	6	6	9	54	56	96	133	139
045	NUS	18	18	22	116	119	240	189	200
046	OLLOMONT	—	—	—	16	16	26	16	17
047	OYACE	1	1	1	22	24	53	18	24
048	PERLOZ	5	5	6	26	27	37	45	47
049	POLLEIN	5	5	5	28	30	49	55	60
050	PONTOSET	2	2	3	40	40	66	33	35
051	PONTEY	2	2	2	22	22	33	35	37
052	PONT-SAINT-MARTIN	15	15	16	116	119	180	359	376
053	PRE-SAINT-DIDIER	14	14	21	48	48	92	92	94
054	QUART	22	23	28	145	147	280	187	190
055	RHEMES-NOTRE-DAME	2	2	3	9	9	20	15	15
056	RHEMES-SAINT-GEORGES	3	3	4	10	10	26	29	30
057	ROISAN	1	1	2	30	31	53	36	37
058	SAINT-CHRISTOPHE	13	14	17	79	83	145	184	196
059	SAINT-DENIS	7	7	11	54	55	103	41	41
060	SAINT-MARCEL	6	6	6	53	53	86	83	88
061	SAINT-NICOLAS	1	1	1	26	26	37	29	29
062	SAINT-OYEN	—	—	—	6	6	9	24	24
063	SAINT-PIERRE	6	6	9	74	79	122	166	174
064	SAINT-RHEMY	5	5	5	47	47	85	63	66
065	SAINT-VINCENT	55	55	75	257	264	481	380	390
066	SARRE	10	10	13	120	123	242	241	245
067	TORGNON	2	2	2	52	52	91	59	59
068	VALGRISENCHÉ	4	4	5	12	12	26	11	12
069	VALPELLINE	9	9	16	26	27	42	49	52
070	VALSAVARENCHÉ	13	13	15	41	41	85	15	15
071	VALTOURNENCHÉ	45	45	73	124	126	288	177	178
072	VERRAYES	14	14	19	94	98	179	95	98
073	VERRES	14	15	15	112	114	150	274	282
074	VILLENEUVE	9	9	9	46	46	79	79	81
	<b>TOTALE PROVINCIA</b>	<b>962</b>	<b>971</b>	<b>1.342</b>	<b>5.536</b>	<b>5.700</b>	<b>10.284</b>	<b>10.377</b>	<b>10.821</b>

## per numero di stanze

CON STANZE												Codice dei Comuni
panti	4			5			6 e più					
	Abitazioni	Occupanti		Abitazioni	Occupanti		Abitazioni	Stanze	Occupanti			
		Famiglie	Componenti		Famiglie	Componenti			Famiglie	Componenti		
Componenti												
78	27	31	79	10	11	30	3	22	4	12	001	
143	60	65	172	23	24	69	6	44	6	13	002	
8.612	5.088	5.401	14.707	2.266	2.423	7.313	979	6.586	1.051	3.348	003	
303	147	161	473	69	75	231	31	227	37	99	004	
181	94	98	258	53	57	172	22	149	25	79	005	
50	34	42	98	17	25	63	18	119	24	67	006	
267	131	138	403	49	49	166	33	247	36	126	007	
279	191	200	520	95	99	322	48	323	51	146	008	
36	23	27	63	4	4	21	1	6	1	1	009	
104	22	27	69	7	7	26	2	14	4	11	010	
96	69	80	196	23	26	74	13	87	14	45	011	
265	95	103	253	25	26	87	7	47	8	23	012	
169	93	96	248	18	18	53	15	109	15	59	013	
151	65	65	160	27	27	76	17	120	17	51	014	
111	113	135	318	54	63	162	39	265	53	144	015	
32	10	10	37	3	3	11	—	—	—	—	016	
135	83	97	275	31	38	107	20	148	24	59	017	
134	41	41	111	19	19	61	17	144	17	56	018	
365	242	283	770	102	128	351	42	270	58	145	019	
1.006	600	622	1.755	286	299	893	162	1.117	173	557	020	
383	180	180	534	86	86	235	28	172	28	84	021	
527	290	298	892	156	160	507	101	708	105	342	022	
479	320	344	920	161	180	506	95	624	112	319	023	
103	46	51	140	16	18	47	18	116	18	74	024	
17	17	17	50	13	13	41	13	102	13	47	025	
119	58	58	142	14	14	45	7	43	7	22	026	
235	227	231	602	74	75	221	51	346	51	155	027	
148	67	67	187	12	13	41	12	134	12	28	028	
161	64	71	191	17	17	51	10	63	11	31	029	
231	93	98	253	52	58	173	35	228	36	109	030	
383	286	286	859	114	114	379	51	331	51	160	031	
44	31	36	99	14	15	35	18	124	22	65	032	
178	82	85	232	38	41	112	26	188	27	78	033	
252	161	166	431	62	64	194	28	190	29	100	034	
99	62	62	178	37	37	116	11	73	11	37	035	
128	51	52	146	19	19	45	15	115	15	38	036	
281	203	219	585	96	103	313	24	156	29	84	037	
107	52	59	148	28	29	91	12	78	19	50	038	
38	4	4	8	2	2	3	—	—	—	—	039	
331	158	166	445	101	103	303	53	362	54	184	040	
151	94	100	265	34	34	119	22	142	22	65	041	
149	49	52	123	19	22	65	12	77	15	38	042	
284	148	158	436	78	88	247	31	216	36	112	043	
350	201	207	586	102	110	349	80	572	91	284	044	
472	239	253	657	111	122	380	77	536	88	279	045	
32	16	16	32	6	6	18	8	60	13	37	046	
54	14	21	55	4	6	24	3	23	5	12	047	
110	58	66	185	16	17	55	9	56	9	24	048	
132	136	152	394	55	65	188	22	145	27	74	049	
67	30	31	98	12	12	29	3	21	3	7	050	
75	69	75	183	31	36	97	26	190	29	89	051	
802	543	576	1.546	277	304	910	126	914	142	437	052	
246	83	84	250	50	51	165	23	147	24	72	053	
446	257	268	744	111	118	337	92	644	99	320	054	
36	8	9	25	1	1	3	1	8	1	3	055	
78	22	26	70	9	10	28	4	26	5	16	056	
92	62	66	171	28	28	90	14	95	15	45	057	
445	259	282	733	175	194	575	128	863	141	425	058	
96	43	45	120	11	12	38	2	14	2	8	059	
195	134	141	329	51	57	151	42	289	52	146	060	
66	29	29	92	14	14	38	8	54	8	27	061	
52	21	21	59	9	9	27	6	40	6	18	062	
372	241	258	656	116	122	336	87	586	95	280	063	
157	41	42	111	13	13	37	7	49	7	26	064	
890	601	624	1.678	286	300	930	167	1.113	179	533	065	
598	358	363	1.039	230	236	745	119	814	122	434	066	
146	50	55	155	12	12	37	14	101	14	52	067	
40	18	21	62	12	12	29	12	89	13	42	068	
117	65	70	190	30	37	117	19	127	21	59	069	
47	11	11	36	4	4	16	2	14	2	5	070	
484	197	203	646	84	86	305	52	349	56	205	071	
233	137	149	414	62	64	202	40	276	43	137	072	
622	399	412	1.123	160	164	507	65	458	72	222	073	
183	139	146	396	62	63	187	31	206	35	105	074	
<b>25.080</b>	<b>14.452</b>	<b>15.299</b>	<b>41.666</b>	<b>6.568</b>	<b>7.011</b>	<b>21.127</b>	<b>3.437</b>	<b>23.511</b>	<b>3.760</b>	<b>11.686</b>		

## TAV. 19 - Abitazioni occupate

Codice dei Comuni	COMUNI	TOTALE ABITAZIONI		ABITAZIONI						
		Numero	Stanze	ACQUA POTABILE				Nell'abitazione		
				Di acquedotto			Di pozzo o cisterna	TOTALE	1	2 o più
				Nell'abitazione	Fuori dell'abitazione	TOTALE				
001	ALLEIN	113	354	98	3	101	1	102	54	5
002	ANTEY-SAINT-ANDRE'	199	675	187	2	189	9	198	139	19
003	AOSTA	13.413	51.835	13.110	62	13.172	206	13.378	11.162	1.544
004	ARNAD	474	1.719	416	28	444	1	445	291	25
005	ARVIER	286	1.096	267	4	271	—	271	184	52
006	AVISE	109	441	101	8	109	—	109	71	13
007	AYAS	439	1.542	398	17	415	20	435	328	57
008	AYMAVILLES	529	2.067	509	10	519	5	524	379	51
009	BARD	57	191	56	1	57	—	57	50	2
010	BIONAZ	90	281	75	13	88	—	88	48	2
011	BRISOGNE	212	725	171	7	178	2	180	129	8
012	BRUSSON	382	1.110	332	8	340	2	342	271	11
013	CHALLAND-SAINT-ANSELME	281	924	251	13	264	3	267	169	19
014	CHALLAND-SAINT-VICTOR	249	848	221	9	230	3	233	166	28
015	CHAMBAVE	319	1.256	293	17	310	3	313	225	29
016	CHAMMOIS	47	128	41	4	45	—	45	40	1
017	CHAMPDEPRAZ	241	888	217	3	220	1	221	150	13
018	CHAMPORCHER	179	656	141	16	157	10	167	94	33
019	CHARVENSOD	612	2.336	591	8	599	9	608	501	49
020	CHATILLON	1.679	6.589	1.614	51	1.665	4	1.669	1.250	194
021	COGNE	596	2.050	586	8	594	—	594	537	30
022	COURMAYEUR	894	3.517	884	2	886	5	891	683	188
023	DONNAS	881	3.519	854	14	868	—	868	589	133
024	DOUES	148	557	121	26	147	1	148	76	4
025	EMARESE	76	303	58	5	63	2	65	32	12
026	ETROUBLES	178	586	167	10	177	—	177	132	4
027	FENIS	558	2.121	518	14	532	—	532	375	45
028	FONTAINEMORE	207	760	119	77	196	3	199	114	9
029	GABY	221	730	196	6	202	2	204	165	16
030	GIGNOD	340	1.273	309	15	324	10	334	218	37
031	GRESSAN	694	2.676	680	10	690	1	691	571	70
032	GRESSONEY-LA-TRINITE'	96	396	85	6	91	5	96	76	8
033	GRESSONEY-SAINT-JEAN	266	990	244	16	260	1	261	191	33
034	HONE	424	1.589	414	6	420	1	421	334	43
035	INTROD	183	694	174	6	180	—	180	128	13
036	ISSIME	150	592	135	14	149	—	149	110	14
037	ISSOGNE	528	1.962	488	14	502	2	504	379	20
038	JOVENCAN	164	605	145	1	146	—	146	107	10
039	LA MAGDELEINE	39	102	34	4	38	—	38	20	8
040	LA SALLE	527	2.055	493	18	511	2	513	366	61
041	LA THUILE	265	977	257	6	263	2	265	210	35
042	LILLIANES	189	639	139	49	188	—	188	125	5
043	MONTJOVET	458	1.692	395	20	415	17	432	303	39
044	MORGEX	576	2.399	569	3	572	2	574	436	97
045	NUS	750	2.864	684	34	718	7	725	471	79
046	OLLOMONT	62	234	54	8	62	—	62	32	7
047	OYACE	62	198	54	8	62	—	62	27	3
048	PERLOZ	159	560	127	31	158	1	159	96	7
049	POLLEIN	301	1.190	286	2	288	11	299	222	32
050	PONTBOSSET	120	382	97	12	109	2	111	74	5
051	PONTEY	185	772	176	6	182	—	182	140	22
052	PONT-SAINT-MARTIN	1.436	5.795	1.412	19	1.431	3	1.434	1.070	230
053	PRE'-SAINT-DIDIER	310	1.115	308	1	309	—	309	244	51
054	QUART	814	3.100	673	52	725	56	781	538	78
055	RHEMES-NOTRE-DAME	36	110	31	5	36	—	36	24	1
056	RHEMES-SAINT-GEORGES	77	269	65	12	77	—	77	50	1
057	ROISAN	171	652	155	13	168	1	169	114	25
058	SAINT-CHRISTOPHE	838	3.497	786	23	809	24	833	530	212
059	SAINT-DENIS	158	479	96	1	97	20	117	72	3
060	SAINT-MARCEL	369	1.441	342	10	352	4	356	260	36
061	SAINT-NICOLAS	107	380	86	20	106	1	107	51	9
062	SAINT-OYEN	66	253	64	—	64	—	64	53	4
063	SAINT-PIERRE	690	2.782	663	13	676	7	683	542	87
064	SAINT-RHEMY	176	566	143	31	174	2	176	112	9
065	SAINT-VINCENT	1.746	6.656	1.649	67	1.716	18	1.734	1.262	262
066	SARRE	1.078	4.369	1.033	16	1.049	16	1.065	773	223
067	TORGNON	189	644	167	21	188	1	189	130	12
068	VALGRISENCE	69	282	64	4	68	—	68	52	7
069	VALPELLINE	198	745	177	16	193	—	193	135	16
070	VALSAVARENCE	86	218	64	17	81	1	82	42	1
071	VALTOURNENCHE	679	2.381	662	11	673	5	678	555	91
072	VERRAYES	442	1.621	340	29	369	8	377	256	28
073	VERRES	1.024	3.914	1.002	10	1.012	7	1.019	836	84
074	VILLENEUVE	366	1.410	351	5	356	1	357	268	46
	<b>TOTALE PROVINCIA</b>	<b>41.332</b>	<b>157.324</b>	<b>38.964</b>	<b>1.131</b>	<b>40.095</b>	<b>531</b>	<b>40.626</b>	<b>31.009</b>	<b>4.760</b>

## per servizio installato

FORNITE DI											ABITAZIONI SFORNITE DI ACQUA POTABILE E GABINETTO	Codice dei Comuni
GABINETTO						BAGNO	ELETRICITÀ	RISCALDAMENTO				
Fuori dell'abitazione		TOTALE		Impianto fisso	Con apparecchi singoli							
TOTALE	di cui con scarico	TOTALE	di cui con scarico			Numero	di cui con scarico					
59	58	37	7	96	65	55	111	22	90	4	001	
158	157	40	12	198	169	150	198	69	130	—	002	
12.706	11.868	631	430	13.337	12.298	12.330	13.408	10.882	2.486	4	003	
316	300	137	44	453	344	321	466	186	286	4	004	
236	230	38	18	274	248	223	285	135	151	8	005	
84	81	20	16	104	97	81	108	39	70	—	006	
385	381	46	14	431	395	356	438	226	209	—	007	
430	423	87	23	517	446	418	528	282	245	1	008	
52	52	5	4	57	56	48	57	20	37	—	009	
50	47	38	8	88	55	44	90	13	76	1	010	
137	117	37	11	174	128	128	207	73	136	17	011	
282	271	90	36	372	307	206	382	86	295	5	012	
188	181	87	39	275	220	177	280	75	204	—	013	
194	188	53	17	247	205	179	249	98	150	—	014	
254	241	62	7	316	248	235	317	153	165	1	015	
41	30	6	—	47	30	27	47	29	18	—	016	
163	159	55	33	218	192	162	239	55	185	14	017	
127	122	52	11	179	133	102	178	23	156	—	018	
550	532	56	27	606	559	547	609	471	141	—	019	
1.444	1.396	230	87	1.674	1.483	1.400	1.674	1.061	615	—	020	
567	536	22	9	589	545	502	593	418	175	—	021	
871	802	21	13	892	815	825	894	686	205	—	022	
722	701	147	64	869	765	694	878	423	455	2	023	
80	80	65	6	145	86	84	148	17	131	—	024	
44	43	31	8	75	51	43	75	8	68	—	025	
136	135	41	8	177	143	115	177	73	105	1	026	
420	400	107	26	527	426	414	558	314	228	—	027	
123	80	81	9	204	89	79	203	21	184	—	028	
181	169	35	16	216	185	154	218	77	141	4	029	
255	219	81	15	336	234	245	339	148	192	1	030	
641	610	46	13	687	623	611	693	523	171	—	031	
84	81	11	4	95	85	79	96	67	29	—	032	
224	211	37	10	261	221	196	265	150	116	1	033	
377	363	42	24	419	387	349	424	183	240	—	034	
141	137	36	10	177	147	132	183	85	98	—	035	
124	114	25	4	149	118	99	148	28	122	1	036	
399	396	115	54	514	450	399	527	281	247	1	037	
117	114	43	3	160	117	113	163	64	100	2	038	
28	27	11	—	39	27	26	37	18	21	—	039	
427	393	84	31	511	424	401	527	233	292	4	040	
245	242	17	3	262	245	220	264	169	96	—	041	
130	123	55	12	185	135	101	188	28	160	—	042	
342	327	98	18	440	345	318	456	187	270	2	043	
533	505	35	23	568	528	507	575	365	211	—	044	
550	535	183	33	733	568	542	749	408	341	2	045	
39	37	22	6	61	43	32	62	13	49	—	046	
30	30	32	13	62	43	30	61	11	51	—	047	
103	97	56	14	159	111	86	157	25	134	—	048	
254	230	39	19	293	249	250	301	209	92	1	049	
79	75	35	11	114	86	67	119	7	113	2	050	
162	155	20	4	182	159	158	183	108	75	1	051	
1.300	1.266	132	86	1.432	1.352	1.279	1.435	847	587	—	052	
295	285	8	5	303	290	277	310	201	108	1	053	
616	581	179	23	795	604	608	814	418	395	1	054	
25	25	10	—	35	25	22	36	8	27	—	055	
51	48	22	4	73	52	47	76	21	56	—	056	
139	137	29	1	168	138	133	169	85	86	—	057	
742	690	78	20	820	710	732	838	624	211	3	058	
75	72	51	4	126	76	74	153	29	129	18	059	
296	267	60	20	356	287	284	368	188	181	5	060	
60	55	47	6	107	61	62	107	22	85	—	061	
57	56	4	2	61	58	56	66	34	32	1	062	
629	599	50	23	679	622	618	687	426	260	3	063	
121	115	51	1	172	116	113	176	53	123	—	064	
1.524	1.498	216	72	1.740	1.570	1.469	1.744	1.248	490	—	065	
996	982	75	27	1.071	1.009	994	1.076	836	237	2	066	
142	137	44	4	186	141	129	187	71	118	—	067	
59	54	10	4	69	58	50	68	18	51	—	068	
151	142	45	20	196	162	145	194	97	101	—	069	
43	41	40	6	83	47	35	86	11	74	—	070	
646	615	29	9	675	624	619	679	534	144	—	071	
284	276	144	4	428	280	277	441	171	270	6	072	
920	890	102	82	1.022	972	861	1.023	668	354	1	073	
314	291	41	23	355	314	295	365	155	210	3	074	
<b>35.769</b>	<b>33.923</b>	<b>4.947</b>	<b>1.773</b>	<b>40.716</b>	<b>35.696</b>	<b>34.239</b>	<b>41.230</b>	<b>26.110</b>	<b>15.086</b>	<b>128</b>		

TAV. 20 - Abitazioni occupate per figura giuridica

Codice dei Comuni	COMUNI	ABITAZIONI OCCUPATE									
		PERSONA FISICA		IMPRESE		COOPERATIVE EDILIZIE A PROPRIETÀ INDIVIDUALE E INDIVISA		STATO, REGIONI, PROVINCE COMUNI, IACP		ENTI PREVIDENZIALI	
		Abitazioni	Stanze	Abitazioni	Stanze	Abitazioni	Stanze	Abitazioni	Stanze	Abitazioni	Stanze
001	ALLEIN	110	343	—	—	—	—	1	4	—	—
002	ANTEY-SAINT-ANDRE'	192	649	—	—	—	—	5	20	—	—
003	AOSTA	11.469	44.507	884	3.141	32	151	784	3.121	27	105
004	ARNAD	470	1.703	—	—	—	—	4	16	—	—
005	ARVIER	266	1.003	—	—	—	—	8	29	—	—
006	AVISE	106	426	—	—	—	—	2	9	—	—
007	AYAS	426	1.484	1	3	—	—	6	23	—	—
008	AYMAVILLES	502	1.979	17	56	1	2	4	16	—	—
009	BARD	47	158	1	3	—	—	9	30	—	—
010	BIONAZ	88	274	1	4	—	—	1	3	—	—
011	BRISOGNE	210	712	1	10	1	3	—	—	—	—
012	BRUSSON	369	1.063	1	5	—	—	8	25	—	—
013	CHALLAND-SAINT-ANSELME	279	919	—	—	1	1	1	4	—	—
014	CHALLAND-SAINT-VICTOR	243	825	1	4	—	—	1	3	—	—
015	CHAMBAVE	316	1.241	—	—	1	4	2	11	—	—
016	CHAMOIS	41	115	2	2	—	—	4	11	—	—
017	CHAMPDEPRAZ	239	875	—	—	—	—	—	—	—	—
018	CHAMPORCHER	166	608	—	—	9	31	3	12	—	—
019	CHARVENSOD	603	2.303	1	2	1	4	1	4	—	—
020	CHATILLON	1.622	6.333	14	72	3	9	31	125	—	—
021	COGNE	583	2.007	6	22	—	—	2	6	—	—
022	COURMAYEUR	833	3.277	29	121	1	4	16	57	—	—
023	DONNAS	846	3.366	4	17	11	44	8	39	—	—
024	DOUES	146	553	—	—	—	—	1	1	—	—
025	EMARESE	75	298	—	—	1	5	—	—	—	—
026	ETROUBLES	163	538	1	4	—	—	11	33	—	—
027	FENIS	555	2.100	—	—	—	—	1	4	—	—
028	FONTAINEMORE	200	708	—	—	1	6	1	2	—	—
029	GABY	212	694	—	—	—	—	6	21	—	—
030	GIGNOD	334	1.256	—	—	—	—	3	9	—	—
031	GRESSAN	686	2.649	5	16	—	—	—	—	—	—
032	GRESSONEY-LA-TRINITE'	76	327	14	45	—	—	4	16	—	—
033	GRESSONEY-SAINT-JEAN	236	865	4	36	—	—	10	37	—	—
034	HONE	413	1.538	1	6	—	—	9	41	—	—
035	INTROD	181	684	1	4	—	—	—	—	—	—
036	ISSIME	148	584	1	4	—	—	1	4	—	—
037	ISSOGNE	507	1.875	—	—	—	—	19	78	—	—
038	JOVENCAN	164	605	—	—	—	—	—	—	—	—
039	LA MAGDELEINE	31	76	—	—	—	—	—	—	—	—
040	LA SALLE	512	1.988	1	3	—	—	10	37	—	—
041	LA THUILE	242	906	12	38	1	2	7	20	—	—
042	LILLIANES	188	635	—	—	1	4	—	—	—	—
043	MONTJOVET	446	1.646	—	—	—	—	11	42	—	—
044	MORGEX	533	2.219	2	9	—	—	32	131	—	—
045	NUS	735	2.807	1	4	3	12	9	32	—	—
046	OLLOMONT	61	225	—	—	—	—	—	—	—	—
047	OYACE	62	198	—	—	—	—	—	—	—	—
048	PERLOZ	158	552	—	—	—	—	—	—	—	—
049	POLLEIN	292	1.154	—	—	—	—	5	19	—	—
050	PONTBOSET	116	362	—	—	—	—	3	12	—	—
051	PONTEY	184	759	—	—	—	—	—	—	—	—
052	PONT-SAINT-MARTIN	1.299	5.222	6	21	25	110	95	391	—	—
053	PRE-SAINT-DIDIER	270	987	2	7	—	—	13	46	—	—
054	QUART	765	2.906	35	128	1	7	3	15	—	—
055	RHEMES-NOTRE-DAME	34	103	—	—	—	—	—	—	—	—
056	RHEMES-SAINT-GEORGES	74	259	—	—	—	—	—	—	—	—
057	ROISAN	160	615	1	6	7	21	—	—	—	—
058	SAINT-CHRISTOPHE	820	3.420	2	7	7	32	5	15	—	—
059	SAINT-DENIS	157	476	1	3	—	—	—	—	—	—
060	SAINT-MARCEL	355	1.386	10	40	—	—	4	15	—	—
061	SAINT-NICOLAS	107	380	—	—	—	—	—	—	—	—
062	SAINT-OYEN	63	242	—	—	—	—	1	3	—	—
063	SAINT-PIERRE	672	2.719	1	2	—	—	7	28	2	7
064	SAINT-RHEMY	164	528	1	3	—	—	—	—	—	—
065	SAINT-VINCENT	1.730	6.579	4	17	—	—	6	31	—	—
066	SARRE	1.057	4.274	4	28	1	2	7	26	—	—
067	TORGNON	188	641	—	—	—	—	1	3	—	—
068	VALGRISENCHÉ	60	254	—	—	—	—	5	15	—	—
069	VALPELLINE	182	695	2	6	—	—	5	13	—	—
070	VALSAVARENCHÉ	83	208	—	—	—	—	—	—	—	—
071	VALTOURNENCHÉ	590	2.111	12	33	1	4	4	17	—	—
072	VERRAYES	437	1.597	3	14	—	—	1	3	—	—
073	VERRES	943	3.586	8	30	1	5	54	211	15	71
074	VILLENEUVE	331	1.281	11	47	5	18	11	40	—	—
	<b>TOTALE PROVINCIA</b>	<b>38.223</b>	<b>145.440</b>	<b>1.109</b>	<b>4.023</b>	<b>116</b>	<b>481</b>	<b>1.266</b>	<b>4.979</b>	<b>44</b>	<b>183</b>











Tav. 23 - Abitazioni non occupate per figura giuridica del proprietario

Codice dei Comuni	COMUNI	PERSONA FISICA		IMPRESSE		COOPERATIVE EDILIZIE A PROPRIETA' INDIVIDUALE E INDIVISA		STATO, REGIONI PROVINCE, COMUNI, IACP		ENTI PREVIDENZIALI		ALTRO PROPRIETARIO	
		Abitazioni	Stanze	Abitazioni	Stanze	Abitazioni	Stanze	Abitazioni	Stanze	Abitazioni	Stanze	Abitazioni	Stanze
001	ALLEIN	81	186	—	—	—	—	3	6	—	—	3	17
002	ANTEY-SAINT-ANDRE'	793	2.296	10	41	—	—	1	2	—	—	7	16
003	AOSTA	1.371	4.055	89	205	—	—	53	168	1	3	25	68
004	ARNAD	59	217	—	—	—	—	3	12	—	—	1	3
005	ARVIER	209	565	—	—	—	—	7	19	—	—	2	10
006	AVISE	129	385	—	—	—	—	1	3	—	—	3	9
007	AYAS	2.824	9.167	13	32	—	—	2	8	—	—	11	44
008	AYMAVILLES	260	865	5	18	—	—	1	4	—	—	—	—
009	BARD	43	104	1	3	—	—	10	31	—	—	—	—
010	BIONAZ	75	195	—	—	—	—	1	2	—	—	3	11
011	BRISSOGNE	115	362	—	—	1	4	—	—	—	—	—	—
012	BRUSSON	1.269	4.070	—	—	—	—	—	—	—	—	7	16
013	CHALLAND-SAINT-ANSELME	668	1.946	2	6	—	—	4	12	—	—	—	—
014	CHALLAND-SAINT-VICTOR	287	797	—	—	—	—	—	—	—	—	2	8
015	CHAMBAVE	219	567	1	2	—	—	1	2	—	—	—	—
016	CHAMMOIS	123	414	21	39	—	—	—	—	—	—	1	4
017	CHAMPDEPRAZ	147	312	—	—	—	—	2	5	—	—	3	3
018	CHAMPORCHER	305	838	—	—	1	2	—	—	—	—	5	39
019	CHARVENSOD	236	663	—	—	—	—	—	—	—	—	1	3
020	CHATILLON	680	1.778	3	12	—	—	8	26	—	—	—	—
021	COGNE	1.002	3.402	56	212	—	—	—	—	—	—	2	6
022	COURMAYEUR	2.998	10.753	136	394	5	17	1	7	—	—	32	95
023	DONNAS	327	976	3	8	13	52	—	—	—	—	4	12
024	DOUES	74	235	—	—	—	—	—	—	—	—	3	10
025	EMARESE	136	487	—	—	6	48	—	—	—	—	—	—
026	ETROUBLES	297	825	9	22	—	—	5	12	—	—	11	37
027	FENIS	480	1.415	2	5	—	—	1	3	—	—	3	11
028	FONTAINEMORE	354	1.034	—	—	—	—	—	—	—	—	4	14
029	GABY	409	1.257	1	3	—	—	2	3	—	—	4	16
030	GIGNOD	159	552	—	—	—	—	—	—	—	—	—	—
031	GRESSAN	1.092	2.400	187	317	—	—	1	2	—	—	47	76
032	GRESSONEY-LA-TRINITE'	338	1.180	7	23	—	—	1	3	—	—	3	9
033	GRESSONEY-SAINT-JEAN	1.570	5.232	7	14	—	—	3	9	—	—	22	58
034	HONE	220	592	1	5	—	—	10	53	—	—	1	2
035	INTROD	152	436	—	—	—	—	—	—	—	—	4	8
036	ISSIME	243	817	—	—	—	—	6	23	—	—	4	16
037	ISSOGNE	77	223	—	—	—	—	7	29	—	—	2	7
038	JOVENCAN	45	140	—	—	—	—	—	—	—	—	—	—
039	LA MAGDELEINE	252	674	—	—	—	—	—	—	—	—	—	—
040	LA SALLE	876	2.286	23	59	—	—	5	14	—	—	10	27
041	LA THUILLE	1.121	3.231	64	141	—	—	3	9	—	—	2	5
042	LILLIANES	320	807	—	—	—	—	—	—	—	—	5	11
043	MONTJOVET	263	745	—	—	—	—	7	19	—	—	1	8
044	MORGEX	1.430	3.897	17	52	—	—	1	4	—	—	1	1
045	NUS	389	1.020	3	14	3	11	—	—	—	—	2	7
046	OLLOMONT	82	321	—	—	—	—	2	6	—	—	—	—
047	OYACE	48	145	—	—	—	—	3	8	—	—	2	7
048	PERLOZ	155	464	—	—	—	—	—	—	—	—	1	10
049	POLLEIN	63	195	—	—	—	—	—	—	—	—	1	2
050	PONTBOSET	170	420	—	—	—	—	2	6	—	—	1	2
051	PONTEY	38	115	—	—	—	—	—	—	—	—	—	—
052	PONT-SAINT-MARTIN	250	788	2	7	9	24	3	10	—	—	2	6
053	PRE-SAINT-DIDIER	1.067	3.139	26	94	—	—	3	11	—	—	17	46
054	QUART	326	936	18	56	—	—	—	—	—	—	5	13
055	RHEMES-NOTRE-DAME	106	344	—	—	—	—	—	—	—	—	3	19
056	RHEMES-SAINT-GEORGES	122	334	—	—	—	—	1	2	—	—	—	—
057	ROISAN	123	340	—	—	2	5	1	3	—	—	—	—
058	SAINT-CHRISTOPHE	219	697	—	—	2	6	1	2	—	—	1	8
059	SAINT-DENIS	283	650	4	7	—	—	1	4	—	—	1	3
060	SAINT-MARCEL	221	638	2	8	—	—	2	11	—	—	—	—
061	SAINT-NICOLAS	145	499	—	—	—	—	—	—	—	—	—	—
062	SAINT-OYEN	42	181	17	42	—	—	1	2	—	—	6	29
063	SAINT-PIERRE	539	1.748	—	—	—	—	1	3	1	4	3	7
064	SAINT-RHEMY	165	458	1	2	—	—	1	4	—	—	3	10
065	SAINT-VINCENT	1.068	3.115	27	85	—	—	1	7	—	—	19	59
066	SARRE	396	1.126	12	36	—	—	—	—	—	—	1	1
067	TORGNON	1.132	3.358	14	32	1	2	—	—	—	—	—	—
068	VALGRISENCE	76	212	—	—	—	—	—	—	—	—	4	23
069	VALPELLINE	101	332	—	—	—	—	1	3	—	—	6	26
070	VALSAVARENCE	261	693	1	5	—	—	3	5	—	—	4	19
071	VALTOURNENCHE	4.102	10.763	146	311	—	—	1	12	—	—	29	86
072	VERRAYES	531	1.316	—	—	—	—	4	11	—	—	1	4
073	VERRES	228	612	—	—	—	—	6	20	—	—	—	—
074	VILLENEUVE	142	420	1	4	2	5	—	—	—	—	—	—
	<b>TOTALE PROVINCIA</b>	<b>36.718</b>	<b>108.757</b>	<b>932</b>	<b>2.316</b>	<b>45</b>	<b>176</b>	<b>188</b>	<b>620</b>	<b>2</b>	<b>7</b>	<b>351</b>	<b>1.067</b>





parte seconda  
dati provinciali

**TAV. 1 — Popolazione residente per singolo anno di età, sesso e stato civile**

ETÀ (anni)	MASCHI						FEMMINE					
	CELIBI	CONIUGATI	VEDOVI	SEPARATI LEGALMENTE	DIVORZIATI	TOTALE	NUBILI	CONIUGATE	VEDOVE	SEPARATE LEGALMENTE	DIVORZIATE	TOTALE
0	495	—	—	—	—	495	420	—	—	—	—	420
1	539	—	—	—	—	539	484	—	—	—	—	484
2	547	—	—	—	—	547	504	—	—	—	—	504
3	644	—	—	—	—	644	564	—	—	—	—	564
4	630	—	—	—	—	630	576	—	—	—	—	576
<b>meno di 5</b>	<b>2.855</b>	—	—	—	—	<b>2.855</b>	<b>2.548</b>	—	—	—	—	<b>2.548</b>
5	623	—	—	—	—	623	663	—	—	—	—	663
6	733	—	—	—	—	733	708	—	—	—	—	708
7	761	—	—	—	—	761	696	—	—	—	—	696
8	747	—	—	—	—	747	757	—	—	—	—	757
9	782	—	—	—	—	782	751	—	—	—	—	751
<b>5 - 9</b>	<b>3.646</b>	—	—	—	—	<b>3.646</b>	<b>3.575</b>	—	—	—	—	<b>3.575</b>
10	792	—	—	—	—	792	758	—	—	—	—	758
11	817	—	—	—	—	817	789	—	—	—	—	789
12	821	—	—	—	—	821	823	—	—	—	—	823
13	823	—	—	—	—	823	777	—	—	—	—	777
14	812	—	—	—	—	812	807	—	—	—	—	807
<b>10 - 14</b>	<b>4.065</b>	—	—	—	—	<b>4.065</b>	<b>3.954</b>	—	—	—	—	<b>3.954</b>
15	873	—	—	—	—	873	817	—	—	—	—	817
16	854	3	—	—	—	857	790	6	1	—	—	797
17	914	2	—	—	—	916	832	7	—	—	—	839
18	829	6	1	—	—	836	684	41	—	—	—	725
19	763	9	—	—	—	772	690	112	1	—	—	803
<b>15 - 19</b>	<b>4.233</b>	<b>20</b>	<b>1</b>	—	—	<b>4.254</b>	<b>3.813</b>	<b>166</b>	<b>2</b>	—	—	<b>3.981</b>
20	788	25	—	—	—	813	560	178	—	2	—	740
21	745	38	—	—	—	783	449	269	3	3	—	724
22	737	97	—	2	—	836	429	323	3	10	—	765
23	621	168	—	—	—	789	319	390	2	11	—	722
24	572	206	—	1	—	779	289	446	1	14	1	751
<b>20 - 24</b>	<b>3.463</b>	<b>534</b>	—	<b>3</b>	—	<b>4.000</b>	<b>2.046</b>	<b>1.606</b>	<b>9</b>	<b>40</b>	<b>1</b>	<b>3.702</b>
25	506	297	1	3	—	807	227	493	4	25	2	751
26	432	362	—	10	—	804	200	574	3	23	1	801
27	394	408	—	13	—	815	143	592	6	31	1	773
28	374	482	—	24	—	880	129	598	2	23	2	754
29	291	488	—	11	2	792	101	599	6	20	3	729
<b>25 - 29</b>	<b>1.997</b>	<b>2.037</b>	<b>1</b>	<b>61</b>	<b>2</b>	<b>4.098</b>	<b>800</b>	<b>2.856</b>	<b>21</b>	<b>122</b>	<b>9</b>	<b>3.808</b>
30	277	586	3	23	—	889	88	659	6	25	7	785
31	253	609	—	23	1	886	94	678	2	37	5	816
32	226	641	3	29	3	902	102	690	15	30	7	844
33	224	697	1	33	2	957	72	708	11	30	5	826
34	177	714	1	32	6	930	54	686	13	33	6	792
<b>30 - 34</b>	<b>1.157</b>	<b>3.247</b>	<b>8</b>	<b>140</b>	<b>12</b>	<b>4.564</b>	<b>410</b>	<b>3.421</b>	<b>47</b>	<b>155</b>	<b>30</b>	<b>4.063</b>
35	163	632	1	28	4	828	58	688	15	28	8	797
36	139	496	5	22	3	665	48	586	13	22	8	677
37	142	633	4	28	5	812	48	570	14	27	5	664
38	148	674	5	19	6	852	63	600	15	23	9	710
39	124	700	8	17	7	856	49	640	29	23	7	748
<b>35 - 39</b>	<b>716</b>	<b>3.135</b>	<b>23</b>	<b>114</b>	<b>25</b>	<b>4.013</b>	<b>266</b>	<b>3.084</b>	<b>86</b>	<b>123</b>	<b>37</b>	<b>3.596</b>
40	154	713	1	17	4	889	64	695	20	18	4	801
41	155	686	6	14	5	866	72	696	21	23	8	820
42	150	705	1	26	12	894	57	721	36	19	9	842
43	132	702	9	20	3	866	60	685	39	16	8	808
44	145	604	10	24	2	785	61	649	45	16	6	777
<b>40 - 44</b>	<b>736</b>	<b>3.410</b>	<b>27</b>	<b>101</b>	<b>26</b>	<b>4.300</b>	<b>314</b>	<b>3.446</b>	<b>161</b>	<b>92</b>	<b>35</b>	<b>4.048</b>



## segue TAV. 1 — Popolazione residente per singolo anno di età, sesso e stato civile

ETÀ (anni)	MASCHI						FEMMINE					
	CELIBI	CONIUGATI	VEDOVI	SEPARATI LEGALMENTE	DIVORZIATI	TOTALE	NUBILI	CONIUGATE	VEDOVE	SEPARATE LEGALMENTE	DIVORZIATE	TOTALE
45	119	607	4	17	5	752	44	590	52	22	6	714
46	124	618	10	15	10	777	54	621	47	18	5	745
47	133	568	5	12	7	725	51	593	68	16	12	740
48	111	647	12	18	7	795	64	602	60	15	6	747
49	124	625	10	15	10	784	87	593	75	13	8	776
<b>45 - 49</b>	<b>611</b>	<b>3.065</b>	<b>41</b>	<b>77</b>	<b>39</b>	<b>3.833</b>	<b>300</b>	<b>2.999</b>	<b>302</b>	<b>84</b>	<b>37</b>	<b>3.722</b>
50	144	657	18	15	3	837	52	628	93	14	5	792
51	109	655	23	13	12	812	74	611	94	9	7	795
52	122	622	14	17	8	783	63	621	91	7	—	782
53	115	635	14	10	9	783	62	593	105	9	7	776
54	101	561	16	13	3	694	90	561	126	5	10	792
<b>50 - 54</b>	<b>591</b>	<b>3.130</b>	<b>85</b>	<b>68</b>	<b>35</b>	<b>3.909</b>	<b>341</b>	<b>3.014</b>	<b>509</b>	<b>44</b>	<b>29</b>	<b>3.937</b>
55	110	591	25	16	6	748	76	534	146	11	11	778
56	91	530	25	11	4	661	61	468	144	10	3	686
57	88	556	20	10	10	684	76	502	123	4	9	714
58	90	547	30	9	7	683	66	490	158	8	9	731
59	74	540	31	10	6	661	72	552	181	7	7	819
<b>55 - 59</b>	<b>453</b>	<b>2.764</b>	<b>131</b>	<b>56</b>	<b>33</b>	<b>3.437</b>	<b>351</b>	<b>2.546</b>	<b>752</b>	<b>40</b>	<b>39</b>	<b>3.728</b>
60	75	500	44	10	1	630	77	424	210	9	7	727
61	90	473	40	9	7	619	76	470	242	6	5	799
62	53	265	28	2	2	350	51	235	116	2	1	405
63	42	265	20	4	2	333	43	221	128	4	1	397
64	49	286	32	2	2	371	47	225	129	4	4	409
<b>60 - 64</b>	<b>309</b>	<b>1.789</b>	<b>164</b>	<b>27</b>	<b>14</b>	<b>2.303</b>	<b>294</b>	<b>1.575</b>	<b>825</b>	<b>25</b>	<b>18</b>	<b>2.737</b>
65	64	348	31	5	5	453	73	251	179	5	1	509
66	68	425	36	6	—	535	67	282	251	4	4	608
67	65	417	66	6	2	556	71	291	240	3	2	607
68	64	395	69	3	1	532	59	289	269	3	3	623
69	66	360	50	2	2	480	60	277	283	10	3	633
<b>65 - 69</b>	<b>327</b>	<b>1.945</b>	<b>252</b>	<b>22</b>	<b>10</b>	<b>2.556</b>	<b>330</b>	<b>1.390</b>	<b>1.222</b>	<b>25</b>	<b>13</b>	<b>2.980</b>
70	60	354	65	5	2	486	71	206	273	4	4	558
71	52	307	59	3	1	422	69	203	270	3	—	545
72	61	287	59	4	—	411	65	184	308	2	—	559
73	41	295	61	3	1	401	62	169	261	1	—	493
74	43	200	70	2	2	317	63	137	273	1	1	475
<b>70 - 74</b>	<b>257</b>	<b>1.443</b>	<b>314</b>	<b>17</b>	<b>6</b>	<b>2.037</b>	<b>330</b>	<b>899</b>	<b>1.385</b>	<b>11</b>	<b>5</b>	<b>2.630</b>
75	31	198	50	1	—	280	58	113	252	2	2	427
76	34	173	57	1	—	265	56	98	265	1	2	422
77	28	144	47	1	1	221	60	84	227	2	1	374
78	29	105	52	1	—	187	39	60	217	—	—	316
79	29	101	46	—	1	177	53	53	227	1	—	334
<b>75 - 79</b>	<b>151</b>	<b>721</b>	<b>252</b>	<b>4</b>	<b>2</b>	<b>1.130</b>	<b>266</b>	<b>408</b>	<b>1.188</b>	<b>6</b>	<b>5</b>	<b>1.873</b>
<b>80 - 84</b>	<b>62</b>	<b>265</b>	<b>205</b>	<b>4</b>	<b>3</b>	<b>539</b>	<b>160</b>	<b>134</b>	<b>775</b>	<b>—</b>	<b>2</b>	<b>1.071</b>
<b>85 - 89</b>	<b>31</b>	<b>72</b>	<b>95</b>	<b>—</b>	<b>1</b>	<b>199</b>	<b>78</b>	<b>23</b>	<b>356</b>	<b>—</b>	<b>—</b>	<b>457</b>
<b>90 - 94</b>	<b>13</b>	<b>20</b>	<b>31</b>	<b>—</b>	<b>—</b>	<b>64</b>	<b>13</b>	<b>6</b>	<b>88</b>	<b>1</b>	<b>—</b>	<b>108</b>
<b>95 - 99</b>	<b>—</b>	<b>3</b>	<b>6</b>	<b>—</b>	<b>—</b>	<b>9</b>	<b>6</b>	<b>—</b>	<b>15</b>	<b>—</b>	<b>—</b>	<b>21</b>
<b>100 E PIU'</b>	<b>—</b>	<b>1</b>	<b>1</b>	<b>—</b>	<b>—</b>	<b>2</b>	<b>—</b>	<b>—</b>	<b>1</b>	<b>—</b>	<b>—</b>	<b>1</b>
<b>TOTALE</b>	<b>25.673</b>	<b>27.601</b>	<b>1.637</b>	<b>694</b>	<b>208</b>	<b>55.813</b>	<b>20.195</b>	<b>27.573</b>	<b>7.744</b>	<b>768</b>	<b>260</b>	<b>56.540</b>

**TAV. 2 - Popolazione presente per singolo anno di età, sesso e stato civile**

ETÀ (anni)	MASCHI						FEMMINE					
	CELIBI	CONIUGATI	VEDOVI	SEPARATI LEGALMENTE	DIVORZIATI	TOTALE	NUBILI	CONIUGATE	VEDOVE	SEPARATE LEGALMENTE	DIVORZIATE	TOTALE
0	492	—	—	—	—	492	423	—	—	—	—	423
1	539	—	—	—	—	539	478	—	—	—	—	478
2	540	—	—	—	—	540	498	—	—	—	—	498
3	643	—	—	—	—	643	556	—	—	—	—	556
4	626	—	—	—	—	626	573	—	—	—	—	573
<b>meno di 5</b>	<b>2.840</b>	—	—	—	—	<b>2.840</b>	<b>2.528</b>	—	—	—	—	<b>2.528</b>
5	618	—	—	—	—	618	657	—	—	—	—	657
6	730	—	—	—	—	730	703	—	—	—	—	703
7	768	—	—	—	—	768	693	—	—	—	—	693
8	739	—	—	—	—	739	757	—	—	—	—	757
9	786	—	—	—	—	786	744	—	—	—	—	744
<b>5 - 9</b>	<b>3.641</b>	—	—	—	—	<b>3.641</b>	<b>3.554</b>	—	—	—	—	<b>3.554</b>
10	788	—	—	—	—	788	755	—	—	—	—	755
11	813	—	—	—	—	813	791	—	—	—	—	791
12	813	—	—	—	—	813	825	—	—	—	—	825
13	813	—	—	—	—	813	773	—	—	—	—	773
14	799	—	—	—	—	799	793	—	—	—	—	793
<b>10 - 14</b>	<b>4.026</b>	—	—	—	—	<b>4.026</b>	<b>3.937</b>	—	—	—	—	<b>3.937</b>
15	862	—	—	—	—	862	806	—	—	—	—	806
16	845	3	—	—	—	848	781	6	1	—	—	788
17	909	2	—	—	—	911	816	7	—	—	—	823
18	844	9	1	—	—	854	677	42	—	—	—	719
19	864	6	—	1	—	871	674	118	1	—	—	793
<b>15 - 19</b>	<b>4.324</b>	<b>20</b>	<b>1</b>	<b>1</b>	—	<b>4.346</b>	<b>3.754</b>	<b>173</b>	<b>2</b>	—	—	<b>3.929</b>
20	867	24	—	—	—	891	561	186	—	3	—	750
21	789	42	—	—	—	831	442	268	3	2	—	715
22	764	103	—	3	—	870	422	323	3	10	—	758
23	655	173	—	—	—	828	314	390	2	11	—	717
24	610	212	—	3	—	825	292	446	1	14	1	754
<b>20 - 24</b>	<b>3.685</b>	<b>554</b>	—	<b>6</b>	—	<b>4.245</b>	<b>2.031</b>	<b>1.613</b>	<b>9</b>	<b>40</b>	<b>1</b>	<b>3.694</b>
25	541	303	1	3	1	849	221	492	4	26	2	745
26	456	356	—	10	—	822	191	574	3	22	1	791
27	409	407	—	12	—	828	147	585	6	35	1	774
28	369	485	—	24	—	878	129	591	2	24	2	748
29	291	488	—	10	2	791	104	596	6	20	3	729
<b>25 - 29</b>	<b>2.066</b>	<b>2.039</b>	<b>1</b>	<b>59</b>	<b>3</b>	<b>4.168</b>	<b>792</b>	<b>2.838</b>	<b>21</b>	<b>127</b>	<b>9</b>	<b>3.787</b>
30	277	581	3	23	—	884	88	651	6	24	7	776
31	256	598	—	24	1	879	93	675	2	34	4	808
32	229	647	3	27	3	909	100	688	15	33	7	843
33	227	698	2	31	1	959	72	697	11	32	5	817
34	175	712	1	32	7	927	55	688	13	32	6	794
<b>30 - 34</b>	<b>1.164</b>	<b>3.236</b>	<b>9</b>	<b>137</b>	<b>12</b>	<b>4.558</b>	<b>408</b>	<b>3.399</b>	<b>47</b>	<b>155</b>	<b>29</b>	<b>4.038</b>
35	169	633	1	29	6	838	60	681	15	27	8	791
36	137	493	6	20	3	659	46	588	12	19	6	671
37	145	623	4	26	5	803	53	571	13	25	4	666
38	148	668	5	19	6	846	64	601	15	22	9	711
39	130	704	9	18	7	868	51	640	27	22	7	747
<b>35 - 39</b>	<b>729</b>	<b>3.121</b>	<b>25</b>	<b>112</b>	<b>27</b>	<b>4.014</b>	<b>274</b>	<b>3.081</b>	<b>82</b>	<b>115</b>	<b>34</b>	<b>3.586</b>
40	158	720	1	17	4	900	66	694	20	18	4	802
41	155	687	6	12	5	865	75	696	21	23	8	823
42	153	704	1	27	12	897	57	722	35	19	9	842
43	136	700	8	17	3	864	60	688	39	16	7	810
44	148	599	8	22	2	779	62	645	44	16	7	774
<b>40 - 44</b>	<b>750</b>	<b>3.410</b>	<b>24</b>	<b>95</b>	<b>26</b>	<b>4.305</b>	<b>320</b>	<b>3.445</b>	<b>159</b>	<b>92</b>	<b>35</b>	<b>4.051</b>

## segue TAV. 2 — Popolazione presente per singolo anno di età, sesso e stato civile

ETÀ (anni)	MASCHI						FEMMINE					
	CELIBI	CONIUGATI	VEDOVI	SEPARATI LEGALMENTE	DIVORZIATI	TOTALE	NUBILI	CONIUGATE	VEDOVE	SEPARATE LEGALMENTE	DIVORZIATE	TOTALE
45	119	608	3	18	5	753	45	583	52	24	6	710
46	124	621	9	13	10	777	57	621	47	19	5	749
47	134	570	4	11	7	726	51	587	66	15	12	731
48	113	649	12	17	7	798	66	603	61	14	6	750
49	127	625	10	14	10	786	90	587	76	12	10	775
<b>45 - 49</b>	<b>617</b>	<b>3.073</b>	<b>38</b>	<b>73</b>	<b>39</b>	<b>3.840</b>	<b>309</b>	<b>2.981</b>	<b>302</b>	<b>84</b>	<b>39</b>	<b>3.715</b>
50	149	654	18	14	1	836	58	623	90	14	5	790
51	108	656	22	13	12	811	74	615	94	9	9	801
52	126	611	14	16	8	775	68	616	91	7	—	782
53	120	643	14	9	10	796	66	595	106	10	7	784
54	106	556	18	12	3	695	83	568	128	5	8	792
<b>50 - 54</b>	<b>609</b>	<b>3.120</b>	<b>86</b>	<b>64</b>	<b>34</b>	<b>3.913</b>	<b>349</b>	<b>3.017</b>	<b>509</b>	<b>45</b>	<b>29</b>	<b>3.949</b>
55	111	590	26	15	6	748	75	537	145	12	12	781
56	95	533	25	12	5	670	62	461	140	9	3	675
57	91	546	21	11	9	678	77	503	121	4	8	713
58	92	544	29	9	7	681	70	484	163	8	9	734
59	76	536	30	10	7	659	74	554	186	7	7	828
<b>55 - 59</b>	<b>465</b>	<b>2.749</b>	<b>131</b>	<b>57</b>	<b>34</b>	<b>3.436</b>	<b>358</b>	<b>2.539</b>	<b>755</b>	<b>40</b>	<b>39</b>	<b>3.731</b>
60	76	499	44	10	1	630	81	426	206	9	6	728
61	91	465	39	9	8	612	80	464	242	5	5	796
62	52	267	29	3	2	353	51	227	118	2	1	399
63	42	261	21	4	1	329	42	225	128	4	1	400
64	52	288	32	2	1	375	46	224	132	4	4	410
<b>60 - 64</b>	<b>313</b>	<b>1.780</b>	<b>165</b>	<b>28</b>	<b>13</b>	<b>2.299</b>	<b>300</b>	<b>1.566</b>	<b>826</b>	<b>24</b>	<b>17</b>	<b>2.733</b>
65	65	350	30	5	4	454	73	249	184	6	1	513
66	71	420	37	7	—	535	69	280	250	4	4	607
67	67	398	67	5	2	539	74	290	243	4	2	613
68	65	388	68	3	1	525	59	285	277	3	3	627
69	64	359	51	2	2	478	64	277	283	8	3	635
<b>65 - 69</b>	<b>332</b>	<b>1.915</b>	<b>253</b>	<b>22</b>	<b>9</b>	<b>2.531</b>	<b>339</b>	<b>1.381</b>	<b>1.237</b>	<b>25</b>	<b>13</b>	<b>2.995</b>
70	60	351	64	5	2	482	72	203	270	4	4	553
71	52	302	59	3	1	417	70	196	274	3	—	543
72	59	281	61	4	—	405	65	184	303	1	—	553
73	42	292	59	2	1	396	65	166	255	1	—	487
74	45	192	69	2	2	310	62	135	273	2	1	473
<b>70 - 74</b>	<b>258</b>	<b>1.418</b>	<b>312</b>	<b>16</b>	<b>6</b>	<b>2.010</b>	<b>334</b>	<b>884</b>	<b>1.375</b>	<b>11</b>	<b>5</b>	<b>2.609</b>
75	31	198	51	1	—	281	56	115	253	2	2	428
76	34	174	53	2	—	263	57	96	268	1	1	423
77	31	143	48	1	1	224	60	82	221	2	1	366
78	28	105	56	1	—	190	37	61	218	—	—	316
79	31	101	44	—	1	177	52	54	225	1	—	332
<b>75 - 79</b>	<b>155</b>	<b>721</b>	<b>252</b>	<b>5</b>	<b>2</b>	<b>1.135</b>	<b>262</b>	<b>408</b>	<b>1.185</b>	<b>6</b>	<b>4</b>	<b>1.865</b>
<b>80 - 84</b>	<b>64</b>	<b>267</b>	<b>203</b>	<b>4</b>	<b>3</b>	<b>541</b>	<b>160</b>	<b>132</b>	<b>778</b>	<b>—</b>	<b>2</b>	<b>1.072</b>
<b>85 - 89</b>	<b>31</b>	<b>71</b>	<b>92</b>	<b>—</b>	<b>1</b>	<b>195</b>	<b>81</b>	<b>24</b>	<b>359</b>	<b>—</b>	<b>—</b>	<b>464</b>
<b>90 - 94</b>	<b>13</b>	<b>19</b>	<b>33</b>	<b>—</b>	<b>—</b>	<b>65</b>	<b>13</b>	<b>6</b>	<b>84</b>	<b>1</b>	<b>—</b>	<b>104</b>
<b>95 - 99</b>	<b>—</b>	<b>3</b>	<b>6</b>	<b>—</b>	<b>—</b>	<b>9</b>	<b>6</b>	<b>—</b>	<b>16</b>	<b>—</b>	<b>—</b>	<b>22</b>
<b>100 E PIU'</b>	<b>—</b>	<b>1</b>	<b>1</b>	<b>—</b>	<b>—</b>	<b>2</b>	<b>—</b>	<b>—</b>	<b>1</b>	<b>—</b>	<b>—</b>	<b>1</b>
<b>TOTALE</b>	<b>26.082</b>	<b>27.517</b>	<b>1.632</b>	<b>679</b>	<b>209</b>	<b>56.119</b>	<b>20.109</b>	<b>27.487</b>	<b>7.747</b>	<b>765</b>	<b>256</b>	<b>56.364</b>

**TAV. 3 - Popolazione residente per sesso, classe di età e luogo di nascita**

LUOGO DI NASCITA	Meno di 6 anni	6-13	14-18	19-24	25-44	45-64	65 e più	TOTALE
<b>A — TOTALE</b>								
<b>Nello stesso Comune di residenza</b>	<b>2.201</b>	<b>4.094</b>	<b>2.557</b>	<b>2.972</b>	<b>11.667</b>	<b>10.673</b>	<b>6.822</b>	<b>40.986</b>
<b>In altro Comune della stessa Provincia</b>	<b>3.457</b>	<b>5.829</b>	<b>4.036</b>	<b>3.777</b>	<b>9.769</b>	<b>5.887</b>	<b>2.957</b>	<b>35.712</b>
<b>In altre Regioni</b>	<b>974</b>	<b>2.260</b>	<b>1.521</b>	<b>2.337</b>	<b>10.418</b>	<b>10.246</b>	<b>5.281</b>	<b>33.037</b>
Piemonte	704	1.429	775	714	2.458	2.524	1.484	10.088
Lombardia	48	150	98	122	675	860	512	2.465
Trentino-Alto Adige	8	16	13	23	127	90	25	302
Bolzano-Bozen	4	10	10	13	42	25	3	107
Trento	4	6	3	10	85	65	22	195
Veneto	12	39	39	86	1.100	2.411	1.597	5.284
Friuli-Venezia Giulia	3	21	12	13	149	193	156	547
Liguria	23	105	70	65	263	233	122	881
Emilia-Romagna	14	20	33	52	342	472	229	1.162
Toscana	11	24	25	46	344	447	214	1.111
Umbria	—	4	1	7	60	56	40	168
Marche	3	12	—	13	116	155	95	394
Lazio	16	38	36	51	216	89	35	481
Abruzzi	3	16	22	38	238	184	75	576
Molise	1	—	2	11	46	29	11	100
Campania	25	50	46	109	470	253	58	1.011
Puglia	14	37	33	84	392	213	62	835
Basilicata	4	4	3	20	72	41	10	154
Calabria	60	225	244	615	2.372	1.528	413	5.457
Sicilia	15	51	46	170	624	344	103	1.353
Sardegna	10	19	23	98	354	124	40	668
<b>ITALIA</b>	<b>6.632</b>	<b>12.183</b>	<b>8.114</b>	<b>9.086</b>	<b>31.854</b>	<b>26.806</b>	<b>15.060</b>	<b>109.735</b>
<b>ESTERO</b>	<b>57</b>	<b>152</b>	<b>165</b>	<b>191</b>	<b>636</b>	<b>800</b>	<b>617</b>	<b>2.618</b>
<b>TOTALE</b>	<b>6.689</b>	<b>12.335</b>	<b>8.279</b>	<b>9.277</b>	<b>32.490</b>	<b>27.606</b>	<b>15.677</b>	<b>112.353</b>
<b>B — MASCHI</b>								
<b>Nello stesso Comune di residenza</b>	<b>1.144</b>	<b>2.094</b>	<b>1.325</b>	<b>1.541</b>	<b>6.370</b>	<b>5.362</b>	<b>2.943</b>	<b>20.779</b>
<b>In altro Comune della stessa Provincia</b>	<b>1.791</b>	<b>2.968</b>	<b>2.052</b>	<b>1.891</b>	<b>4.676</b>	<b>2.682</b>	<b>1.053</b>	<b>17.113</b>
<b>In altre Regioni</b>	<b>510</b>	<b>1.140</b>	<b>821</b>	<b>1.262</b>	<b>5.700</b>	<b>5.083</b>	<b>2.291</b>	<b>16.807</b>
Piemonte	374	735	398	346	1.308	1.266	641	5.068
Lombardia	20	77	62	58	331	427	235	1.210
Trentino-Alto Adige	3	10	7	10	74	47	14	165
Bolzano-Bozen	2	5	5	6	23	15	1	57
Trento	1	5	2	4	51	32	13	108
Veneto	4	16	18	52	597	1.113	653	2.453
Friuli-Venezia Giulia	1	9	10	7	89	82	67	265
Liguria	13	54	36	35	131	105	54	428
Emilia-Romagna	6	8	23	28	187	232	88	572
Toscana	6	11	13	26	185	221	92	554
Umbria	—	—	1	5	38	31	21	96
Marche	1	5	—	6	72	74	52	210
Lazio	7	21	21	28	133	50	17	277
Abruzzi	2	5	12	21	138	98	31	307
Molise	1	—	1	8	28	14	5	57
Campania	14	22	27	62	278	145	31	579
Puglia	9	23	17	51	224	118	29	471
Basilicata	1	3	1	14	41	27	4	91
Calabria	41	108	126	347	1.276	764	181	2.843
Sicilia	7	23	32	104	358	196	56	776
Sardegna	—	10	16	54	212	73	20	385
<b>ITALIA</b>	<b>3.445</b>	<b>6.202</b>	<b>4.198</b>	<b>4.694</b>	<b>16.746</b>	<b>13.127</b>	<b>6.287</b>	<b>54.699</b>
<b>ESTERO</b>	<b>33</b>	<b>74</b>	<b>96</b>	<b>78</b>	<b>229</b>	<b>355</b>	<b>249</b>	<b>1.114</b>
<b>TOTALE</b>	<b>3.478</b>	<b>6.276</b>	<b>4.294</b>	<b>4.772</b>	<b>16.975</b>	<b>13.482</b>	<b>6.536</b>	<b>55.813</b>

**TAV. 4 - Popolazione residente in età da 6 anni in poi per grado di istruzione, sesso, classe di età, condizione professionale o non professionale**

CLASSI DI ETÀ (anni) — CONDIZIONE	GRADO DI ISTRUZIONE											
	LAUREATI		DIPLOMATI		FORNITI DI LICENZA DI SCUOLA MEDIA INFERIORE		FORNITI DI LICENZA DI SCUOLA ELEMENTARE		ALFABETI PRIVI DI TITOLO DI STUDIO		ANALFABETI	
	MF	M	MF	M	MF	M	MF	M	MF	M	MF	M
<b>TOTALE</b>	<b>2.153</b>	<b>1.360</b>	<b>11.595</b>	<b>5.973</b>	<b>26.634</b>	<b>14.088</b>	<b>49.674</b>	<b>23.878</b>	<b>14.837</b>	<b>6.749</b>	<b>771</b>	<b>287</b>
6 - 10	—	—	—	—	—	—	509	264	6.960	3.543	16	8
11 - 14	—	—	—	—	1.285	588	5.017	2.591	162	90	5	4
15 - 19	—	—	783	284	6.589	3.423	820	523	31	19	12	5
20 - 24	25	8	2.674	1.198	3.948	2.201	1.009	575	35	13	11	5
25 - 44	1.416	811	6.047	3.336	10.150	5.490	14.134	7.000	647	299	96	39
45 - 54	316	225	1.034	618	2.389	1.233	10.476	5.126	1.036	480	150	60
55 - 64	236	176	606	330	1.315	687	8.455	3.878	1.445	610	148	59
65 e più	160	140	451	207	958	466	9.254	3.921	4.521	1.695	333	107
<b>CONDIZIONE PROFESSIONALE</b>	<b>1.815</b>	<b>1.157</b>	<b>8.063</b>	<b>4.645</b>	<b>15.245</b>	<b>10.016</b>	<b>18.971</b>	<b>13.111</b>	<b>1.095</b>	<b>765</b>	<b>76</b>	<b>50</b>
<i>-di cui disoccupati</i>	<i>10</i>	<i>1</i>	<i>195</i>	<i>78</i>	<i>682</i>	<i>284</i>	<i>456</i>	<i>306</i>	<i>38</i>	<i>31</i>	<i>5</i>	<i>5</i>
Imprenditori, liberi professionisti	278	253	515	438	402	306	495	396	3	1	—	—
Lavoratori in proprio	52	38	667	464	2.354	1.520	5.971	3.539	334	218	9	4
Coadiuvanti	8	4	219	101	756	354	973	295	47	19	—	—
Dirigenti e impiegati	1.449	843	5.480	2.706	3.706	1.853	1.033	703	3	1	—	—
Lavoratori dipendenti	28	19	1.182	936	8.027	5.983	10.499	8.178	708	526	67	46
<b>Agricoltura</b>	<b>6</b>	<b>5</b>	<b>111</b>	<b>86</b>	<b>598</b>	<b>398</b>	<b>2.918</b>	<b>1.535</b>	<b>269</b>	<b>175</b>	<b>9</b>	<b>4</b>
Imprenditori, liberi professionisti	3	3	6	6	6	4	6	4	—	—	—	—
Lavoratori in proprio	—	—	52	38	298	182	2.280	1.169	194	120	6	3
Coadiuvanti	—	—	13	10	115	79	245	68	16	6	—	—
Dirigenti e impiegati	2	2	18	13	11	5	11	9	—	—	—	—
Lavoratori dipendenti	1	—	22	19	168	128	376	285	59	49	3	1
<b>Industrie</b>	<b>154</b>	<b>145</b>	<b>1.909</b>	<b>1.587</b>	<b>5.886</b>	<b>5.045</b>	<b>8.493</b>	<b>7.631</b>	<b>496</b>	<b>457</b>	<b>41</b>	<b>40</b>
Imprenditori, liberi professionisti	5	5	75	71	75	74	223	215	—	—	—	—
Lavoratori in proprio	2	2	155	144	633	582	1.255	1.188	56	55	—	—
Coadiuvanti	—	—	29	20	84	63	69	31	3	3	—	—
Dirigenti e impiegati	142	135	1.065	810	872	548	352	282	2	1	—	—
Lavoratori dipendenti	5	3	585	542	4.222	3.778	6.594	5.915	435	398	41	40
<b>Altre attività</b>	<b>1.655</b>	<b>1.007</b>	<b>6.043</b>	<b>2.972</b>	<b>8.761</b>	<b>4.573</b>	<b>7.560</b>	<b>3.945</b>	<b>330</b>	<b>133</b>	<b>26</b>	<b>6</b>
Imprenditori, liberi professionisti	270	245	434	361	321	228	266	177	3	1	—	—
Lavoratori in proprio	50	36	460	282	1.423	756	2.436	1.182	84	43	3	1
Coadiuvanti	8	4	177	71	557	212	659	196	28	10	—	—
Dirigenti e impiegati	1.305	706	4.397	1.883	2.823	1.300	670	412	1	—	—	—
Lavoratori dipendenti	22	16	575	375	3.637	2.077	3.529	1.978	214	79	23	5
<b>CONDIZIONE NON PROFESSIONALE</b>	<b>338</b>	<b>203</b>	<b>3.532</b>	<b>1.328</b>	<b>11.389</b>	<b>4.072</b>	<b>30.703</b>	<b>10.767</b>	<b>13.742</b>	<b>5.984</b>	<b>695</b>	<b>237</b>
In cerca di prima occupazione	35	20	584	211	1.312	545	370	207	9	4	—	—
Scolari e studenti	12	7	1.098	531	4.454	2.120	5.765	2.989	7.145	3.647	—	—
Casalinghe	49	—	863	—	3.551	—	11.406	—	1.876	—	253	—
Ritirati dal lavoro	193	135	747	378	1.513	940	12.455	7.225	4.488	2.248	279	144
Altri	49	41	240	208	559	467	707	346	224	85	163	93

TAV. 5 - Popolazione residente attiva e non attiva per sesso e classe di età, attiva per

RAMI DI ATTIVITÀ ECONOMICA  POSIZIONE NELLA PROFESSIONE	CLASSI DI											
	Meno di 14		14 - 19		20 - 24		25 - 29		30 - 34		35 - 39	
	MF	M	MF	M	MF	M	MF	M	MF	M	MF	M
<b>CONDIZIONE PROFESSIONALE</b>	—	—	2.491	1.539	5.332	3.174	6.133	3.834	6.774	4.450	5.780	3.919
<i>- di cui disoccupati</i>	—	—	258	92	393	189	230	109	142	79	95	46
Imprenditori, liberi professionisti	—	—	4	1	76	52	195	158	278	241	257	210
Lavoratori in proprio	—	—	60	36	492	338	796	543	1.199	775	1.174	744
Coadiuvanti	—	—	182	116	285	159	239	118	221	69	238	73
Dirigenti e impiegati	—	—	276	64	1.607	465	2.139	871	2.229	1.141	1.675	1.017
Lavoratori dipendenti	—	—	1.969	1.322	2.872	2.160	2.764	2.144	2.847	2.224	2.436	1.875
<b>Agricoltura</b>	—	—	168	128	253	171	246	149	298	176	273	146
Imprenditori, liberi professionisti	—	—	—	—	—	—	1	1	3	2	3	3
Lavoratori in proprio	—	—	25	18	112	70	146	79	196	112	205	104
Coadiuvanti	—	—	78	56	51	37	34	21	30	12	22	11
Dirigenti e impiegati	—	—	2	2	8	4	8	5	2	1	2	1
Lavoratori dipendenti	—	—	63	52	82	60	57	43	67	49	41	27
<b>Energia, gas e acqua</b>	—	—	16	14	51	44	161	153	208	199	184	175
Imprenditori, liberi professionisti	—	—	—	—	—	—	—	—	—	—	—	—
Lavoratori in proprio	—	—	—	—	—	—	—	—	—	—	—	—
Coadiuvanti	—	—	—	—	—	—	—	—	—	—	—	—
Dirigenti e impiegati	—	—	2	—	9	2	20	13	45	36	61	52
Lavoratori dipendenti	—	—	14	14	42	42	141	140	163	163	123	123
<b>Ind. estratt., trasf. min., chim.</b>	—	—	128	119	510	474	653	603	970	911	909	853
Imprenditori, liberi professionisti	—	—	—	—	—	—	—	—	—	—	2	2
Lavoratori in proprio	—	—	1	—	2	1	4	3	4	4	14	12
Coadiuvanti	—	—	—	—	—	—	2	2	—	—	1	—
Dirigenti e impiegati	—	—	6	3	37	15	98	67	204	174	179	149
Lavoratori dipendenti	—	—	121	116	471	458	549	531	762	733	713	690
<b>Ind. lavoraz. metalli, mecc. prec.</b>	—	—	141	126	213	176	241	202	317	250	314	256
Imprenditori, liberi professionisti	—	—	—	—	—	—	—	—	2	2	3	3
Lavoratori in proprio	—	—	4	4	22	22	25	24	50	49	36	35
Coadiuvanti	—	—	2	2	4	4	—	—	4	3	1	1
Dirigenti e impiegati	—	—	3	—	30	11	56	36	90	54	96	73
Lavoratori dipendenti	—	—	132	120	157	139	160	142	171	142	178	144
<b>Ind. alim., tess., pelli, legno</b>	—	—	270	174	437	238	432	259	468	272	428	252
Imprenditori, liberi professionisti	—	—	—	—	2	1	1	1	1	1	5	5
Lavoratori in proprio	—	—	6	3	41	36	76	68	90	72	99	85
Coadiuvanti	—	—	13	11	17	13	16	9	12	1	12	3
Dirigenti e impiegati	—	—	16	3	73	26	84	38	80	38	60	34
Lavoratori dipendenti	—	—	235	157	304	162	255	143	285	160	252	125
<b>Ind. costr., install. impianti</b>	—	—	473	462	700	664	650	611	657	633	608	585
Imprenditori, liberi professionisti	—	—	—	—	4	4	30	29	45	44	65	63
Lavoratori in proprio	—	—	4	4	107	105	140	139	199	199	191	189
Coadiuvanti	—	—	9	9	25	24	14	12	2	2	4	3
Dirigenti e impiegati	—	—	8	3	55	28	40	18	47	27	36	20
Lavoratori dipendenti	—	—	452	446	509	503	426	413	364	361	312	310
<b>Commercio, pubbl. esercizi</b>	—	—	871	404	1.169	584	1.189	632	1.233	611	1.101	527
Imprenditori, liberi professionisti	—	—	—	—	26	18	55	41	60	43	59	38
Lavoratori in proprio	—	—	18	7	156	87	320	187	523	271	519	260
Coadiuvanti	—	—	76	37	177	74	168	71	164	48	184	53
Dirigenti e impiegati	—	—	64	27	174	59	217	84	177	87	124	61
Lavoratori dipendenti	—	—	713	333	636	346	429	249	309	162	215	115
<b>Trasporti e comunicazioni</b>	—	—	31	21	240	172	419	292	432	340	373	298
Imprenditori, liberi professionisti	—	—	—	—	1	—	—	—	3	3	1	1
Lavoratori in proprio	—	—	—	—	11	9	23	23	35	33	36	35
Coadiuvanti	—	—	—	—	4	4	1	1	1	—	1	—
Dirigenti e impiegati	—	—	8	2	73	25	183	75	180	106	159	111
Lavoratori dipendenti	—	—	23	19	151	134	212	193	213	198	176	151
<b>Credito, assic.; serv. imprese</b>	—	—	75	6	286	88	287	167	316	237	231	177
Imprenditori, liberi professionisti	—	—	—	—	22	14	74	59	122	110	80	64
Lavoratori in proprio	—	—	—	—	5	2	9	8	18	12	6	5
Coadiuvanti	—	—	1	—	1	1	1	1	2	1	7	1
Dirigenti e impiegati	—	—	74	6	245	60	188	85	163	104	126	98
Lavoratori dipendenti	—	—	—	—	13	11	15	14	11	10	12	9
<b>Pubblica amm.ne; servizi</b>	—	—	318	85	1.473	563	1.855	766	1.875	821	1.359	650
Imprenditori, liberi professionisti	—	—	4	1	21	15	34	27	42	36	39	31
Lavoratori in proprio	—	—	2	—	36	6	53	12	84	23	68	19
Coadiuvanti	—	—	3	1	6	2	3	1	6	2	6	1
Dirigenti e impiegati	—	—	93	18	903	235	1.245	450	1.241	514	832	418
Lavoratori dipendenti	—	—	216	65	507	305	520	276	502	246	414	181
<b>In cerca di prima occupazione</b>	—	—	1.433	608	492	204	166	74	92	31	50	22
<b>TOTALE POP. ATTIVA</b>	—	—	3.924	2.147	5.824	3.378	6.299	3.908	6.866	4.481	5.830	3.941
Scolari e studenti	12.497	6.360	5.228	2.537	726	371	176	105	21	13	5	1
Casalinghe	—	—	277	—	865	—	1.319	—	1.631	—	1.648	—
Ritirati dal lavoro	—	—	8	4	6	3	7	4	23	16	50	23
Altri	6.527	3.394	417	378	281	248	105	81	86	54	76	48
<b>TOTALE POP. NON ATTIVA</b>	19.024	9.754	5.930	2.919	1.878	622	1.607	190	1.761	83	1.779	72



TAV. 6 - Popolazione residente attiva e non attiva per sesso e stato civile; attiva per ramo di

RAMI DI ATTIVITÀ ECONOMICA POSIZIONE NELLA PROFESSIONE	MASCHI					TOTALE
	CELIBI	CONIUGATI	VEDOVI	SEPARATI LEGALMENTE	DIVORZIATI	
<b>CONDIZIONE PROFESSIONALE</b>	<b>9.602</b>	<b>19.186</b>	<b>250</b>	<b>568</b>	<b>138</b>	<b>29.744</b>
- di cui disoccupati	471	200	5	22	7	705
Imprenditori, liberi professionisti	225	1.088	22	42	17	1.394
Lavoratori in proprio	1.474	4.102	74	105	28	5.783
Coadiuvanti	375	381	4	11	2	773
Dirigenti e impiegati	1.604	4.298	35	139	30	6.106
Lavoratori dipendenti	5.924	9.317	115	271	61	15.688
<b>Agricoltura, caccia, foreste, pesca</b>	<b>1.092</b>	<b>1.051</b>	<b>38</b>	<b>19</b>	<b>3</b>	<b>2.203</b>
Imprenditori, liberi professionisti	2	15	—	—	—	17
Lavoratori in proprio	656	814	29	13	—	1.512
Coadiuvanti	142	21	—	—	—	163
Dirigenti e impiegati	12	16	1	—	—	29
Lavoratori dipendenti	280	185	8	6	3	482
<b>Energia, gas e acqua</b>	<b>228</b>	<b>809</b>	<b>9</b>	<b>18</b>	<b>3</b>	<b>1.067</b>
Imprenditori, liberi professionisti	—	1	—	—	—	1
Lavoratori in proprio	—	—	—	—	—	—
Coadiuvanti	—	—	—	—	—	—
Dirigenti e impiegati	32	212	1	4	—	249
Lavoratori dipendenti	196	596	8	14	3	817
<b>Industrie estrattive, trasformazione minerali, chimiche</b>	<b>1.379</b>	<b>3.974</b>	<b>39</b>	<b>94</b>	<b>13</b>	<b>5.499</b>
Imprenditori, liberi professionisti	—	5	—	—	5	5
Lavoratori in proprio	7	36	—	—	—	43
Coadiuvanti	—	2	—	—	—	2
Dirigenti e impiegati	113	720	8	16	3	860
Lavoratori dipendenti	1.259	3.211	31	78	10	4.589
<b>Industrie lavorazione metalli, meccanica precisione</b>	<b>560</b>	<b>994</b>	<b>9</b>	<b>24</b>	<b>5</b>	<b>1.592</b>
Imprenditori, liberi professionisti	—	13	—	1	—	14
Lavoratori in proprio	48	181	3	3	1	236
Coadiuvanti	6	4	1	—	—	11
Dirigenti e impiegati	63	208	1	2	1	275
Lavoratori dipendenti	443	588	4	18	3	1.056
<b>Industrie alimentari, tessili, pelli, legno, altre</b>	<b>730</b>	<b>1.306</b>	<b>13</b>	<b>42</b>	<b>9</b>	<b>2.100</b>
Imprenditori, liberi professionisti	1	14	—	2	1	18
Lavoratori in proprio	117	430	5	9	2	563
Coadiuvanti	26	20	—	—	—	46
Dirigenti e impiegati	71	157	2	5	1	236
Lavoratori dipendenti	515	685	6	26	5	1.237
<b>Industria costruzioni, installazioni impianti edilizia</b>	<b>1.726</b>	<b>2.796</b>	<b>26</b>	<b>82</b>	<b>17</b>	<b>4.647</b>
Imprenditori, liberi professionisti	36	280	2	8	1	327
Lavoratori in proprio	279	823	5	19	3	1.129
Coadiuvanti	38	19	—	1	—	58
Dirigenti e impiegati	47	99	—	9	1	156
Lavoratori dipendenti	1.326	1.575	19	45	12	2.977
<b>Commercio, pubblici esercizi; riparazioni di veicoli</b>	<b>1.572</b>	<b>2.881</b>	<b>54</b>	<b>126</b>	<b>38</b>	<b>4.671</b>
Imprenditori, liberi professionisti	57	237	9	11	5	319
Lavoratori in proprio	282	1.480	29	53	17	1.861
Coadiuvanti	153	300	3	10	2	468
Dirigenti e impiegati	169	290	2	17	7	485
Lavoratori dipendenti	911	574	11	35	7	1.538
<b>Trasporti e comunicazioni</b>	<b>496</b>	<b>1.421</b>	<b>15</b>	<b>36</b>	<b>13</b>	<b>1.981</b>
Imprenditori, liberi professionisti	1	10	—	1	—	12
Lavoratori in proprio	42	206	3	4	1	256
Coadiuvanti	6	3	—	—	—	9
Dirigenti e impiegati	108	457	1	9	3	578
Lavoratori dipendenti	339	745	11	22	9	1.126
<b>Credito e assicurazione; servizi imprese; noleggio</b>	<b>265</b>	<b>792</b>	<b>4</b>	<b>27</b>	<b>11</b>	<b>1.099</b>
Imprenditori, liberi professionisti	84	367	3	12	5	471
Lavoratori in proprio	11	23	—	2	2	38
Coadiuvanti	1	5	—	—	—	6
Dirigenti e impiegati	147	354	1	12	2	516
Lavoratori dipendenti	22	43	—	1	2	68
<b>Pubblica amministrazione; servizi pubblici e privati</b>	<b>1.554</b>	<b>3.162</b>	<b>43</b>	<b>100</b>	<b>26</b>	<b>4.885</b>
Imprenditori, liberi professionisti	44	146	8	7	5	210
Lavoratori in proprio	32	109	—	2	2	145
Coadiuvanti	3	7	—	—	—	10
Dirigenti e impiegati	842	1.785	18	65	12	2.722
Lavoratori dipendenti	633	1.115	17	26	7	1.798
<b>In cerca di prima occupazione</b>	<b>894</b>	<b>78</b>	<b>1</b>	<b>10</b>	<b>4</b>	<b>987</b>
<b>TOTALE POPOLAZIONE ATTIVA</b>	<b>10.496</b>	<b>19.264</b>	<b>251</b>	<b>578</b>	<b>142</b>	<b>30.731</b>
Scolari e studenti	9.367	19	1	1	—	9.388
Casalinghe	—	—	—	—	—	—
Ritirati dal lavoro	1.484	8.086	1.354	104	62	11.070
Altri	4.346	232	31	11	4	4.624
<b>TOTALE POPOLAZIONE NON ATTIVA</b>	<b>15.177</b>	<b>8.337</b>	<b>1.386</b>	<b>116</b>	<b>66</b>	<b>25.082</b>



## attività economica e posizione nella professione; non attiva per condizione non professionale

FEMMINE						MASCHI E FEMMINE					
NUBILI	CONIUGATE	VEDOVE	SEPARATE LEGALMENTE	DIVORZiate	TOTALE	CELIBI E NUBILI	CONIUGATI	VEDOVI	SEPARATI LEGALMENTE	DIVORZIATI	TOTALE
4.355	9.638	835	539	154	15.521	13.957	28.824	1.085	1.107	292	45.265
394	239	17	41	6	681	855	439	16	63	13	1.386
48	207	21	16	7	299	273	1.295	43	58	24	1.693
430	2.739	310	81	44	3.604	1.904	6.841	384	186	72	9.387
203	999	11	13	4	1.230	578	1.380	15	24	6	2.003
2.000	3.200	131	195	39	5.565	3.604	7.498	166	334	69	11.671
1.674	2.493	362	234	60	4.823	7.598	11.810	477	505	121	20.511
256	1.311	125	13	3	1.708	1.348	2.362	163	32	6	3.911
1	2	1	—	—	4	3	17	1	—	—	21
166	1.035	107	7	3	1.318	822	1.849	136	20	3	2.830
46	176	3	1	—	226	188	197	3	1	—	389
6	5	2	—	—	13	18	21	3	—	—	42
37	93	12	5	—	147	317	278	20	11	3	629
13	27	4	2	3	49	241	836	13	20	6	1.116
—	—	—	—	—	—	—	1	—	—	—	1
—	—	—	—	—	—	—	—	—	—	—	—
—	—	—	—	—	—	—	—	—	—	—	—
12	27	4	2	3	48	44	239	5	6	3	297
1	—	—	—	—	1	197	596	8	14	3	818
74	196	19	20	4	313	1.453	4.170	58	114	17	5.812
—	—	—	—	—	—	—	5	—	—	—	5
3	2	1	—	—	6	10	38	1	—	—	49
—	3	—	—	—	3	—	5	—	—	—	5
46	103	9	6	1	165	159	823	17	22	4	1.025
25	88	9	14	3	139	1.284	3.299	40	92	13	4.728
78	200	13	8	2	299	636	1.194	22	32	7	1.691
—	1	—	—	—	1	—	14	—	1	—	15
—	6	—	—	—	6	48	187	3	3	1	242
—	4	—	—	—	4	6	8	1	—	—	15
40	77	4	1	—	122	103	285	5	3	1	397
36	112	9	7	2	166	479	700	13	25	5	1.222
342	749	73	46	14	1.224	1.072	2.055	86	88	23	3.324
1	1	1	—	—	3	2	15	1	2	1	21
31	68	4	3	2	108	148	498	9	12	4	671
5	46	—	—	—	51	31	66	—	—	—	97
74	116	7	12	3	212	145	273	9	17	4	448
231	518	61	31	9	850	746	1.203	67	57	14	2.087
65	109	5	8	2	189	1.791	2.905	31	90	19	4.836
1	5	1	1	1	9	37	285	3	9	2	336
3	7	—	—	—	10	282	830	5	19	3	1.139
2	8	—	—	—	10	40	27	—	1	—	68
38	64	1	6	1	110	85	163	1	15	2	266
21	25	3	1	—	50	1.347	1.600	22	46	12	3.027
1.305	3.070	277	179	59	4.890	2.877	5.951	331	305	97	9.561
20	112	16	9	2	159	77	349	25	20	7	478
174	1.398	185	60	37	1.854	456	2.878	214	113	54	3.715
142	727	7	11	4	891	295	1.027	10	21	6	1.359
204	324	18	22	2	570	373	614	20	39	9	1.055
765	509	51	77	14	1.416	1.676	1.083	62	112	21	2.954
139	337	12	13	3	504	635	1.758	27	49	16	2.485
—	3	—	—	—	3	1	13	—	1	—	15
1	9	—	—	—	10	43	215	3	4	1	266
—	3	—	—	—	3	6	6	—	—	—	12
105	229	6	10	3	353	213	686	7	19	6	931
33	93	6	3	—	135	372	838	17	25	9	1.261
259	331	8	8	4	610	524	1.123	12	35	15	1.709
12	61	2	1	1	77	96	428	5	13	6	548
—	16	—	—	—	16	11	39	—	2	2	54
2	11	—	—	—	13	3	16	—	—	—	19
245	231	5	7	2	490	392	585	6	19	4	1.006
—	12	1	—	1	14	22	55	1	1	3	82
1.826	3.308	299	242	60	5.735	3.380	6.470	342	342	86	10.620
13	22	—	5	3	43	57	168	8	12	8	253
52	198	13	11	2	276	84	307	13	13	4	421
6	21	1	1	—	29	9	28	1	1	—	39
1.230	2.024	75	129	24	3.482	2.072	3.809	93	194	36	6.204
525	1.043	210	96	31	1.905	1.158	2.158	227	122	38	3.703
1.085	211	11	13	3	1.323	1.979	289	12	23	7	2.310
5.440	9.849	846	552	157	16.844	15.936	29.113	1.097	1.130	299	47.575
9.212	52	—	3	—	9.267	18.579	71	1	4	—	18.655
760	14.309	2.748	132	49	17.998	760	14.309	2.748	132	49	17.998
1.374	3.205	3.911	67	48	8.605	2.838	11.291	5.265	171	110	19.675
3.409	158	239	14	6	3.826	7.755	390	270	25	10	8.450
14.755	17.724	6.898	216	103	39.696	29.932	26.061	8.284	332	169	64.778

**TAV. 7 - Popolazione residente attiva in condizione professionale per**

N. CLASSIFICAZIONE	RAMI E CLASSI DI ATTIVITÀ ECONOMICA	POSIZIONE			
		IMPRENDITORI E LIBERI PROFESSIONISTI		LAVORATORI IN PROPRIO	
		MF	M	MF	M
<b>0</b>	<b>Agricoltura, caccia, foreste, pesca</b>	<b>21</b>	<b>17</b>	<b>2.830</b>	<b>1.512</b>
01	Agricoltura e caccia	21	17	2.760	1.465
02	Foreste	—	—	24	22
03	Pesca	—	—	2	1
04	Attività connesse con agricoltura	—	—	44	24
<b>1</b>	<b>Energia, gas e acqua</b>	<b>1</b>	<b>1</b>	—	—
<b>1A</b>	<b>Estrazione di combustibili - Industria petrolifera</b>	<b>1</b>	<b>1</b>	—	—
11	Industria dell'estrazione e agglomerazione di combustibili solidi	—	—	—	—
12	Cokerie	—	—	—	—
13	Industria dell'estrazione di petrolio e gas naturali	—	—	—	—
14	Industria petrolifera	—	—	—	—
15	Industria dei combustibili nucleari	1	1	—	—
<b>1B</b>	<b>Energia elettrica, gas e acqua</b>	—	—	—	—
16	Industria produzione e distribuzione di energia elettrica e gas	—	—	—	—
17	Industria raccolta, depurazione e distribuzione di acqua	—	—	—	—
<b>2</b>	<b>Industrie estrattive, manifatturiere per trasformazione minerali, chimiche</b>	<b>5</b>	<b>5</b>	<b>49</b>	<b>43</b>
21	Industria dell'estrazione di minerali metalliferi	—	—	1	1
22	Industria della produzione e prima trasformazione dei metalli	—	—	5	5
23	Industria estrazione di minerali non metalliferi; torbiere	5	5	8	8
24	Industria della lavorazione di minerali non metalliferi	—	—	34	28
25	Industrie chimiche	—	—	1	1
26	Industria della produzione di fibre artificiali e sintetiche	—	—	—	—
<b>3</b>	<b>Industrie manifatturiere per lavorazione metalli; meccanica di precisione</b>	<b>15</b>	<b>14</b>	<b>242</b>	<b>236</b>
31	Industria della costruzione di prodotti in metallo	9	9	132	130
32	Industria costruzione e installazione di macchine e di materiale meccanico	—	—	36	35
33	Industria della costruzione, installazione e riparazione di macchine	1	1	3	3
34	Industria costruzione e installazione di impianti e riparazione di materiale elettrico	1	1	63	62
35	Industria costruzione e montaggio di autoveicoli	—	—	2	2
36	Industria della costruzione di altri mezzi di trasporto	—	—	3	2
37	Industria della costruzione di strumenti di precisione	4	3	3	2
<b>4</b>	<b>Industrie manifatturiere alimentari, tessili, abbigliamento, mobilio, altre</b>	<b>21</b>	<b>18</b>	<b>671</b>	<b>563</b>
41	Industrie alimentari	—	—	99	82
42	Industrie dello zucchero, delle bevande e del tabacco	4	3	3	1
43	Industrie tessili	1	1	25	6
44	Industrie delle pelli e del cuoio	—	—	4	3
45	Industrie delle calzature, di abbigliamento e affini	4	3	73	25
46	Industrie del legno e del mobile in legno	6	6	409	399
47	Industrie della carta; stampa ed editoria	3	3	22	18
48	Industrie della gomma e manufatti di materie plastiche	2	1	21	18
49	Industrie manifatturiere diverse	1	1	15	11
<b>5</b>	<b>Industria costruzione e installazioni impianti per edilizia</b>	<b>336</b>	<b>327</b>	<b>1.139</b>	<b>1.129</b>
50	Edilizia e genio civile	336	327	1.139	1.129
<b>6</b>	<b>Commercio, pubblici esercizi; riparazioni di veicoli</b>	<b>478</b>	<b>319</b>	<b>3.715</b>	<b>1.861</b>
<b>6A</b>	<b>Commercio, pubblici esercizi e alberghi</b>	<b>478</b>	<b>319</b>	<b>3.389</b>	<b>1.538</b>
61	Commercio all'ingrosso	72	57	120	92
62	Commercio all'ingrosso di materiali da recupero	1	1	3	3
63	Intermediari del commercio	91	83	64	55
64	Commercio al minuto alimentari, abbigliamento; farmacie	97	49	1.728	716
65	Commercio al minuto veicoli, carburanti, libri, articoli vari	53	38	438	226
66	Pubblici esercizi ed esercizi alberghieri	164	91	1.036	446
<b>6B</b>	<b>Riparazioni di beni di consumo e di veicoli</b>	—	—	<b>326</b>	<b>323</b>
67	Riparazioni di beni di consumo e di veicoli	—	—	326	323
<b>7</b>	<b>Trasporti e comunicazioni</b>	<b>15</b>	<b>12</b>	<b>266</b>	<b>256</b>
71	Ferrovie	—	—	—	—
72	Altri trasporti terrestri	9	8	219	213
73	Trasporti fluviali, lacuali e lagunari	—	—	—	—
74	Trasporti marittimi e cabotaggio	—	—	—	—
75	Trasporti aerei	—	—	—	—
76	Attività connesse ai trasporti	4	2	31	29
77	Agenzie di viaggio, intermediari dei trasporti, magazzini	2	2	16	14
79	Comunicazioni	—	—	—	—
<b>8</b>	<b>Credito e assicurazione; servizi alle imprese; noleggio</b>	<b>548</b>	<b>471</b>	<b>54</b>	<b>38</b>
<b>8A</b>	<b>Credito e assicurazione</b>	<b>63</b>	<b>53</b>	<b>9</b>	<b>3</b>
81	Istituti di credito	—	—	—	—
82	Assicurazione	63	53	9	3
<b>8B</b>	<b>Servizi prestati alle imprese; noleggio</b>	<b>485</b>	<b>418</b>	<b>45</b>	<b>35</b>
83	Ausiliari finanziari; servizi alle imprese	483	416	39	32
84	Noleggio di beni mobili	2	2	6	3
<b>9</b>	<b>Pubblica amministrazione; servizi pubblici e privati</b>	<b>253</b>	<b>210</b>	<b>421</b>	<b>145</b>
<b>9A</b>	<b>Pubblica amministrazione</b>	—	—	—	—
91	Pubblica amministrazione, difesa, sicurezza sociale	—	—	—	—
<b>9B</b>	<b>Servizi pubblici e privati</b>	<b>253</b>	<b>210</b>	<b>421</b>	<b>145</b>
92	Servizi di igiene, amministrazione di cimiteri	7	4	21	7
93	Istruzione	44	34	16	15
94	Ricerca e sviluppo	—	—	—	—
95	Sanità e servizi veterinari	92	81	14	9
96	Altri servizi sociali	1	—	—	—
97	Servizi ricreativi e culturali	99	86	16	10
98	Servizi personali	10	5	354	104
99	Rappresentanze diplomatiche, organizzazioni internazionali, forze armate alleate	—	—	—	—
<b>TOTALE</b>		<b>1.693</b>	<b>1.394</b>	<b>9.387</b>	<b>5.783</b>

## sesso, posizione nella professione, ramo e classe di attività economica

NELLA PROFESSIONE								N. CLASSIFI- CAZIONE
COADIUVANTI		DIRIGENTI E IMPIEGATI		LAVORATORI DIPENDENTI		TOTALE		
MF	M	MF	M	MF	M	MF	M	
389	163	42	29	629	482	3.911	2.203	0
384	162	25	17	311	263	3.501	1.924	01
—	—	1	1	235	146	260	169	02
1	1	—	—	5	4	8	6	03
4	—	16	11	78	69	142	104	04
—	—	297	249	818	817	1.116	1.067	1
—	—	5	5	23	23	29	29	1A
—	—	—	—	6	6	6	6	11
—	—	1	1	5	5	6	6	12
—	—	1	1	7	7	8	8	13
—	—	3	3	5	5	8	8	14
—	—	—	—	—	—	1	1	15
—	—	292	244	795	794	1.087	1.038	1B
—	—	292	244	787	786	1.079	1.030	16
—	—	—	—	8	8	8	8	17
5	2	1.025	860	4.728	4.589	5.812	5.499	2
—	—	2	1	26	25	29	27	21
3	1	915	803	4.149	4.054	5.072	4.863	22
1	—	16	6	160	158	190	177	23
1	1	36	18	197	182	268	229	24
—	—	51	28	154	143	206	172	25
—	—	5	4	42	27	47	31	26
15	11	397	275	1.222	1.056	1.891	1.592	3
13	10	89	56	656	577	899	782	31
—	—	28	19	117	99	181	153	32
—	—	202	145	221	195	427	344	33
2	1	38	26	140	132	244	222	34
—	—	31	22	48	35	81	59	35
—	—	4	2	7	6	14	10	36
—	—	5	5	33	12	45	22	37
97	46	448	236	2.087	1.237	3.324	2.100	4
34	10	39	17	135	113	307	222	41
1	—	113	68	244	157	365	229	42
—	—	68	45	682	383	776	435	43
1	—	—	—	15	11	20	14	44
8	2	30	14	339	53	454	97	45
42	29	49	27	375	350	881	811	46
5	—	56	23	93	70	179	114	47
3	3	53	20	150	67	229	109	48
3	2	40	22	54	33	113	69	49
68	58	266	156	3.027	2.977	4.836	4.647	5
68	58	266	156	3.027	2.977	4.836	4.647	50
1.359	468	1.055	485	2.954	1.538	9.561	4.671	6
1.336	453	1.020	473	2.533	1.133	8.756	3.916	6A
63	26	268	135	212	163	735	473	61
—	—	3	3	11	11	18	18	62
8	5	44	38	1	1	208	182	63
562	173	288	102	726	246	3.401	1.286	64
125	37	195	70	219	135	1.030	506	65
578	212	222	125	1.364	577	3.364	1.451	66
23	15	35	12	421	405	805	755	6B
23	15	35	12	421	405	805	755	67
12	9	931	578	1.261	1.126	2.485	1.981	7
—	—	101	88	174	145	275	233	71
10	8	147	95	577	570	962	894	72
—	—	2	1	6	6	8	7	73
—	—	3	3	9	8	12	11	74
—	—	15	14	13	13	28	27	75
2	1	135	116	99	94	271	242	76
—	—	100	44	28	22	146	82	77
—	—	428	217	355	268	783	485	79
19	6	1.006	516	82	68	1.709	1.099	8
6	2	560	368	20	11	658	437	8A
—	—	462	346	19	10	481	356	81
6	2	98	22	1	1	177	81	82
13	4	446	148	62	57	1.051	662	8B
13	4	441	146	59	54	1.035	652	83
—	—	5	2	3	3	16	10	84
39	10	6.204	2.722	3.703	1.798	10.620	4.885	9
—	—	2.363	1.355	1.511	1.231	3.874	2.586	9A
—	—	2.363	1.355	1.511	1.231	3.874	2.586	91
39	10	3.841	1.367	2.192	567	6.746	2.299	9B
1	—	8	4	202	86	239	101	92
2	—	2.419	553	368	68	2.849	670	93
—	—	17	13	1	1	18	14	94
2	—	541	216	567	101	1.216	407	95
—	—	336	178	67	21	404	199	96
4	2	505	396	223	182	847	676	97
30	8	9	5	764	108	1.167	230	98
—	—	6	2	—	—	6	2	99
2.003	773	11.671	6.106	20.511	15.688	45.265	29.744	

TAV. 8 - Popolazione residente attiva in condizione professionale per sesso e professione

N. CLASSIFICAZIONE	PROFESSIONI	MF	M	N. CLASSIFICAZIONE	PROFESSIONI	MF	M
<b>1</b>	<b>Professioni liberali, tecniche, scientifiche, e assimilate</b>	<b>5.779</b>	<b>2.989</b>	1.74	Altri ingegneri	60	60
<b>1.1</b>	<b>Professori, insegnanti, e assimilati</b>	<b>2.396</b>	<b>629</b>	1.75	Architetti	43	40
1.11	Professori universitari e assimilati	17	11	1.76	Geometri e periti edili	357	345
1.12	Professori di scuola secondaria superiore e assimilati	359	136	1.77	Periti industriali, periti chimici, e assimilati	67	60
1.13	Professori di scuola media e assimilati	480	147	1.78	Disegnatori tecnici e cartografi	103	101
1.14	Insegnanti di scuola elementare e assimilati	1.083	101	1.79	Tecnici di impianti nucleari	—	—
1.15	Presidi, capi di istituti di istruzione, direttori didattici	30	21	<b>1.8</b>	<b>Matematici, statistici, economisti e commercialisti</b>	<b>144</b>	<b>90</b>
1.16	Insegnanti non altrove classificati	425	213	1.81	Matematici, statistici, economisti, sociologi	7	5
1.17	Cultori di discipline non altrove classificati	2	—	1.82	Commercialisti e assimilati	137	85
<b>1.2</b>	<b>Scrittori, giornalisti, artisti, e assimilati</b>	<b>146</b>	<b>105</b>	<b>1.9</b>	<b>Impiegati tecnici</b>	<b>1.073</b>	<b>942</b>
1.21	Scrittori, giornalisti e pubblicitari	38	33	1.91	Tecnici con mansioni direttive e di concetto (escluse le professioni agricole)	468	421
1.22	Pittori, scultori, e assimilati	54	38	1.92	Tecnici con mansioni esecutive (escluse le professioni agricole)	605	521
1.23	Registi, direttori artistici, coreografi e tecnici dello spettacolo	13	9	<b>2</b>	<b>Professioni amministrative e assimilate</b>	<b>7.944</b>	<b>4.729</b>
1.24	Musicisti, orchestrali, artisti lirici, attori	28	14	<b>2.1</b>	<b>Imprenditori e direttori imprese e pubblica amministrazione</b>	<b>595</b>	<b>530</b>
1.25	Artisti di varietà e assimilati	1	1	2.11	Imprenditori titolari e amministratori delegati di imprese industriali, dei trasporti, del credito e dei servizi	434	403
1.26	Atleti, allenatori, e assimilati	12	10	2.12	Imprenditori titolari e amministratori delegati di imprese commerciali	50	38
<b>1.3</b>	<b>Membri del clero e assimilati</b>	<b>84</b>	<b>80</b>	2.13	Imprenditori titolari e amministratori delegati di pubblici esercizi	28	18
1.31	Arcivescovi, vescovi diocesani e superiori generali	5	1	2.14	Direttori e categorie similari delle industrie, trasporti, credito e servizi	30	29
1.32	Parroci e altri sacerdoti addetti alla cura delle anime	76	76	2.15	Direttori e categorie similari del commercio	8	6
1.33	Ministri di culti non cattolici	3	3	2.16	Direttori e categorie similari dei pubblici esercizi	30	22
<b>1.4</b>	<b>Medici, farmacisti, ostetriche, infermieri e tecnici sanitari</b>	<b>1.109</b>	<b>367</b>	2.17	Direttori generali e categorie similari della pubblica amministrazione	15	14
1.41	Medici chirurgi generici	173	153	<b>2.2</b>	<b>Impiegati amministrativi con mansioni direttive e di concetto</b>	<b>2.981</b>	<b>1.625</b>
1.42	Medici chirurgi specialisti	35	20	2.21	Impiegati amministrativi con mansioni direttive e di concetto	1.699	980
1.43	Dentisti	11	11	2.22	Bibliotecari, impiegati di archivio, e assimilati	37	15
1.44	Farmacisti	66	44	2.23	Cancellieri e ufficiali giudiziari	18	14
1.45	Ostetriche	22	—	2.24	Capistazione e assimilati	29	26
1.46	Infermieri e assimilati	648	95	2.25	Titolari uffici postali, telegrafici, e assimilati	17	6
1.47	Operatori radiografici, ottici, odontotecnici, e assimilati	42	25	2.26	Analisti e programmatori di calcolatori elettronici e di macchine contabili	111	102
1.48	Assistenti, tecnici sanitari, e assimilati	112	19	2.27	Capitreno e assimilati	42	39
<b>1.5</b>	<b>Magistrati, avvocati, notai</b>	<b>67</b>	<b>55</b>	2.28	Cassieri di negozio	69	8
1.51	Magistrati e giuristi	10	10	2.29	Contabili, economisti, cassieri non altrove classificati	959	435
1.52	Avvocati e procuratori legali	44	33	<b>2.3</b>	<b>Impiegati amministrativi con mansioni esecutive</b>	<b>3.354</b>	<b>1.570</b>
1.53	Notai	13	12	2.31	Dattilografi e stenografi	161	19
<b>1.6</b>	<b>Agronomi, veterinari e biologi</b>	<b>76</b>	<b>64</b>	2.32	Operatori di macchine contabili e calcolatrici	35	12
1.61	Agronomi; periti agrari, forestali, zootecnici; e assimilati	43	39	2.33	Operatori di macchine perforatrici	16	8
1.62	Veterinari	20	20	2.34	Operatori di calcolatori elettronici, di macchine tradizionali, e assimilati	80	51
1.63	Biologi, zoologi, naturalisti	13	5	2.35	Fattorini e bigliettai	48	44
<b>1.7</b>	<b>Fisici, chimici, ingegneri, geometri, periti industriali, disegnatori e cartografi</b>	<b>684</b>	<b>657</b>				
1.71	Fisici, astronomi, geologi	8	8				
1.72	Chimici	9	7				
1.73	Ingegneri edili	37	36				

## segue TAV. 8 — Popolazione residente attiva in condizione professionale per sesso e professione

N. CLASSIFICAZIONE	PROFESSIONI	MF	M	N. CLASSIFICAZIONE	PROFESSIONI	MF	M
2.36	Portalettere e fattorini postali	207	133	4.2	Fonditori, laminatori, e assimilati	886	852
2.37	Telefonisti e telegrafisti	182	88	4.21	Fonditori, fornaioli e formatori	498	486
2.38	Pesatori e misuratori	11	10	4.22	Laminatori e trafilatori	367	346
2.39	Impiegati amministrativi non altrove classificati	2.614	1.205	4.23	Galvanoplastieri, cementatori e temperatori	21	20
<b>2.4</b>	<b>Membri dei corpi armati dello stato</b>	<b>228</b>	<b>228</b>	<b>4.3</b>	<b>Fabbriferrai, tornitori, incisori, orafi, argentieri, e assimilati</b>	<b>2.491</b>	<b>2.348</b>
2.41	Ufficiali	36	36	4.31	Fabbriferrai e fucinatori	192	186
2.42	Sottufficiali	132	132	4.32	Alesatori, fresatori e tornitori	404	391
2.43	Graduati e militari di carriera	60	60	4.33	Finitori e pulitori di prodotti meccanici	61	53
<b>2.5</b>	<b>Membri dei corpi di polizia e sicurezza interna</b>	<b>786</b>	<b>776</b>	4.34	Utensilisti ed attrezzisti di officina	47	45
2.51	Ufficiali dei carabinieri, di polizia, della guardia di finanza, dei vigili del fuoco, e assimilati	11	11	4.35	Incisori di metalli, orafi e argentieri	16	10
2.52	Ispettori generali di P. S., questori, commissari di polizia, e assimilati	6	6	4.36	Operai metallurgici non altrove classificati	1.771	1.663
2.53	Sottufficiali dei carabinieri, di polizia, della guardia di finanza, dei vigili del fuoco, e assimilati	155	155	<b>4.4</b>	<b>Meccanici montatori, riparatori, di precisione, e assimilati</b>	<b>1.272</b>	<b>1.202</b>
2.54	Carabinieri, agenti di polizia, guardie di finanza, vigili del fuoco e assimilati	614	604	4.41	Meccanici generici e riparatori meccanici	995	970
<b>3</b>	<b>Professioni inerenti all'agricoltura, alla silvicoltura, all'allevamento del bestiame e alla pesca</b>	<b>3.891</b>	<b>2.159</b>	4.42	Meccanici montatori	139	117
<b>3.1</b>	<b>Conduttori e direttori di aziende agricole, forestali e zootecniche</b>	<b>3.224</b>	<b>1.677</b>	4.43	Meccanici e riparatori meccanici di protesi	3	3
3.11	Conduttori di aziende ad ordinamento produttivo misto e assimilati	2.711	1.330	4.44	Meccanici di precisione e orologiai	68	55
3.12	Conduttori di aziende ad ordinamento produttivo specializzato e assimilati	27	20	4.45	Lubrificatori e pulitori	67	57
3.13	Conduttori allevatori e assimilati	474	317	<b>4.5</b>	<b>Carpentieri in ferro, saldatori, e assimilati</b>	<b>680</b>	<b>639</b>
3.14	Direttori e categorie similari delle aziende agricole, forestali e zootecniche	12	10	4.51	Carpentieri in ferro	103	102
<b>3.2</b>	<b>Lavoratori agricoli, conducenti di macchine agricole, pastori, e assimilati</b>	<b>428</b>	<b>326</b>	4.52	Saldatori	235	228
3.21	Lavoratori agricoli generici	352	261	4.53	Lamieristi e ramai	342	309
3.22	Lavoratori agricoli specializzati	51	40	<b>4.6</b>	<b>Frantumatori, cementieri e operai addetti alla lavorazione dei minerali non metalliferi</b>	<b>227</b>	<b>203</b>
3.23	Conducenti di macchine agricole	—	—	4.61	Frantumatori, cementieri, e assimilati	7	7
3.24	Pastori e guardiani di animali	25	25	4.62	Tagliatori, levigatori, modellatori, di pietre, e assimilati	98	96
<b>3.3</b>	<b>Lavoratori forestali e carbonai</b>	<b>231</b>	<b>150</b>	4.63	Vetrai	76	70
3.31	Lavoratori forestali e boschivi	231	150	4.64	Ceramisti e terracottai	8	3
3.32	Carbonai	—	—	4.65	Fornaci di laterizi	20	19
<b>3.4</b>	<b>Pescatori, cacciatori, e assimilati</b>	<b>8</b>	<b>6</b>	4.66	Molatori, lucidatori e smerigliatori di pietre e vetro	11	6
3.41	Pescatori e assimilati	8	6	4.67	Incisori, decoratori, mosaicisti, di pietre, ceramiche e vetro	7	2
3.42	Cacciatori	—	—	<b>5</b>	<b>Professioni inerenti alla trasformazione dei prodotti</b>	<b>3.473</b>	<b>2.430</b>
<b>4</b>	<b>Professioni inerenti alla estrazione ed alla lavorazione dei minerali e dei loro prodotti</b>	<b>5.685</b>	<b>5.372</b>	<b>5.1</b>	<b>Panettieri, pastai, dolciari, macellatori, casari, vinificatori, e assimilati</b>	<b>539</b>	<b>398</b>
<b>4.1</b>	<b>Sondatori, perforatori, minatori, e assimilati</b>	<b>129</b>	<b>128</b>	5.11	Mugnai e risieri	2	2
4.11	Sondatori e perforatori	5	5	5.12	Panettieri e pastai	196	153
4.12	Minatori e cavatori	61	60	5.13	Pasticcieri, caramellai, e assimilati	142	70
4.13	Manovali di miniera e di cava	31	31	5.14	Zuccherieri	1	1
4.14	Operai addetti alla estrazione e alla preparazione dei minerali non altrove classificati	32	32	5.15	Macellatori, insaccatori, salatori, e assimilati	38	36
				5.16	Conservieri	7	7
				5.17	Casari	79	70
				5.18	Vinificatori, birrai, lavoratori delle acque minerali, delle bevande alcoliche e analcoliche	57	50
				5.19	Cernitori di prodotti agricoli e addetti alla lavorazione dei prodotti alimentari non altrove classificati	17	9

## segue TAV. 8 — Popolazione residente attiva in condizione professionale per sesso e professione

N. CLASSIFICAZIONE	PROFESSIONI	MF	M	N. CLASSIFICAZIONE	PROFESSIONI	MF	M
<b>5.2</b>	<b>Selezionatori, condizionatori e confezionatori del tabacco</b>	—	—	<b>5.77</b>	Pirotecnici e artificieri	4	4
5.21	Condizionatori del tabacco	—	—	5.78	Profumisti, saponieri, e assimilati	2	2
5.22	Sigarai, sigaretti e altri confezionatori del tabacco	—	—	5.79	Sorveglianti di apparecchi chimici e altri addetti alle lavorazioni chimiche non altrove classificati	139	118
<b>5.3</b>	<b>Filatori, tessitori, tintori, e assimilati</b>	<b>604</b>	<b>289</b>	<b>5.8</b>	<b>Cartai, cartotecnici, tipografi, legatori, fotografi, e assimilati</b>	<b>188</b>	<b>148</b>
5.31	Cernitori, essiccatori, lavatori, cardatori, e assimilati	14	3	5.81	Cartai e cartonai	10	10
5.32	Filatori	95	27	5.82	Cartotecnici	5	—
5.33	Tessitori	43	16	5.83	Addetti alla lavorazione e fabbricazione della carta non altrove classificati	1	1
5.34	Finitori di filati e tessuti	29	10	5.84	Compositori	62	50
5.35	Candeggiatori e tintori di filati e tessuti	2	—	5.85	Impressori	13	7
5.36	Stampatori di tessuti	—	—	5.86	Litografi, zincografi	12	11
5.37	Operai tessili non altrove classificati	421	233	5.87	Fotografi e fototecnici	70	57
<b>5.4</b>	<b>Maglieristi, sarti, cappellai, tappezzieri</b>	<b>469</b>	<b>108</b>	5.88	Legatori	13	11
5.41	Biancheristi e camiciai	123	1	5.89	Addetti alle lavorazioni poligrafiche e di legatoria non altrove classificati	2	1
5.42	Maglieristi e calzettai	65	26	<b>5.9</b>	<b>Verificatori, imballatori, e assimilati</b>	<b>128</b>	<b>75</b>
5.43	Sarti e confezionatori di pellicce	187	40	5.91	Verificatori di prodotti	51	37
5.44	Cravattai, cappellai, guantai, e assimilati	3	—	5.92	Imballatori, inscatolatori, imbottiglieri, e assimilati	77	38
5.45	Ricamatrici, ornatori, e assimilati	18	—	<b>6</b>	<b>Professioni inerenti alle costruzioni edili e all'installazione ed esercizio impianti elettricità, gas, acqua</b>	<b>5.481</b>	<b>5.366</b>
5.46	Bottonieri e assimilati	16	10	<b>6.1</b>	<b>Capimastri, muratori, decoratori, conduttori di macchine edili, e assimilati</b>	<b>3.413</b>	<b>3.336</b>
5.47	Tappezzieri e materassai	35	28	6.11	Capimastri	123	119
5.48	Lavoratori dell'abbigliamento e dell'arredamento non altrove classificati	22	3	6.12	Muratori	1.534	1.517
<b>5.5</b>	<b>Conciatori, calzolai, pellettieri, e assimilati</b>	<b>76</b>	<b>57</b>	6.13	Armatori cementisti e ferraioi	65	63
5.51	Conciatori e tintori di pelli, similpelli e cuoio	9	8	6.14	Stuccatori, decoratori, pittori edili	334	328
5.52	Calzolai	55	43	6.15	Pavimentatori edili, stradali, e assimilati	214	210
5.53	Borsettai, valigiai, e assimilati	7	3	6.16	Armatori di gallerie, di linee ferrotramviarie, e assimilati	29	19
5.54	Addetti alla lavorazione delle pelli, similpelli e del cuoio non altrove classificati	5	3	6.17	Conduttori di macchine edili e assimilati	89	89
<b>5.6</b>	<b>Segatori, tornitori, falegnami, mobiliere, e assimilati</b>	<b>1.137</b>	<b>1.085</b>	6.18	Cantonieri stradali e ferroviari	192	175
5.61	Segatori e piallatori del legname	44	39	6.19	Manovali edili, sterratori, e assimilati	833	816
5.62	Falegnami e mobiliere in legno e formica	654	631	<b>6.2</b>	<b>Elettricisti, elettrotecnici, radiotecnici, e assimilati</b>	<b>1.600</b>	<b>1.569</b>
5.63	Tornitori, intagliatori, incisori, del legno, e assimilati	59	55	6.21	Centralisti e cabinisti	281	279
5.64	Liutai e assimilati	9	8	6.22	Elettricisti	854	849
5.65	Bottai, carradori, e assimilati	4	4	6.23	Elettrotecnici	285	267
5.66	Carpentieri in legno	279	279	6.24	Tecnici della radio, della televisione, del cinema e operatori di proiezione	73	67
5.67	Mobiliere in canna, vimini e giunchi, cestai, canestrai, stuoi, e assimilati	4	3	6.25	Installatori impianti di telecomunicazione	90	90
5.68	Verniciatori e lucidatori del legno e paglia	10	5	6.26	Addetti alla installazione ed esercizio di impianti elettrici non altrove classificati	17	17
5.69	Addetti alla lavorazione del legno e dei materiali legnosi non altrove classificati	74	61	<b>6.3</b>	<b>Gasisti, idraulici e termoidraulici</b>	<b>468</b>	<b>461</b>
<b>5.7</b>	<b>Analizzatori, petrolieri, gommai, profumisti, e assimilati</b>	<b>332</b>	<b>270</b>	6.31	Posatori di tubi	30	30
5.71	Analizzatori, campionatori, dosatori, e assimilati	98	87	6.32	Gasisti	8	7
5.72	Coloristi	—	—	6.33	Idraulici, stagneri e termoidraulici	376	371
5.73	Petrolieri	3	3	6.34	Conduttori di impianti termici e assimilati	54	53
5.74	Gommai	43	41				
5.75	Plasticisti	39	11				
5.76	Fiammiferai	4	4				

## segue TAV. 8 — Popolazione residente attiva in condizione professionale per sesso e professione

N. CLASSIFICAZIONE	PROFESSIONI	MF	M	N. CLASSIFICAZIONE	PROFESSIONI	MF	M
<b>7</b>	<b>Professioni inerenti al commercio e ai pubblici esercizi</b>	<b>7.718</b>	<b>3.292</b>	8.32	Motoristi di aviazione a terra	3	3
7.1	Esercenti di negozio e assimilati	2.904	1.247	8.33	Addetti ai trasporti aerei non altrove classificati	2	2
7.11	Commercianti e esercenti di negozio	2.698	1.130	8.4	<b>Noleggiatori di mezzi di trasporto, spedizionieri e altri lavoratori delle attività ausiliarie dei trasporti non altrove classificati</b>	<b>12</b>	<b>11</b>
7.12	Esercenti di edicole e negozi di giornali	21	7	8.41	Noleggiatori di mezzi di trasporto	1	1
7.13	Commercianti ambulanti	185	110	8.42	Spedizionieri e sdoganatori	11	10
7.2	<b>Assistenti di vendita, commessi, rappresentanti di commercio, e assimilati</b>	<b>1.521</b>	<b>661</b>	8.43	Palombari e assimilati	—	—
7.21	Assistenti di vendita e assimilati	19	14	8.5	<b>Facchini e altri lavoratori dei trasporti non altrove classificati</b>	<b>244</b>	<b>226</b>
7.22	Commessi di vendita e banconieri	1.036	255	8.51	Facchini, caricatori e scaricatori	93	78
7.23	Rappresentanti di commercio, viaggiatori, mediatori, e assimilati	297	271	8.52	Lavoratori dei trasporti non altrove classificati	151	148
7.24	Rappresentanti e mediatori del credito e assicurazioni, dei trasporti e dei servizi	128	89	<b>9</b>	<b>Professioni inerenti ai servizi</b>	<b>3.238</b>	<b>1.388</b>
7.25	Altri lavoratori del commercio non altrove classificati	41	32	9.1	<b>Esercenti e gestori di cinema, teatri e simili e di agenzie per la fornitura di servizi</b>	<b>28</b>	<b>17</b>
7.3	<b>Esercenti alberghi, caffè, e assimilati</b>	<b>1.544</b>	<b>642</b>	9.11	Esercenti e gestori di cinema, teatri e simili	23	14
7.31	Esercenti alberghi, ristoranti e assimilati	954	431	9.12	Esercenti e gestori di agenzie per la fornitura di servizi	5	3
7.32	Esercenti di bar, caffè, e assimilati	590	211	9.2	<b>Assistenti sociali, interpreti, traduttori, grafologi</b>	<b>58</b>	<b>7</b>
7.4	<b>Portieri, cuochi, camerieri di pubblici esercizi, baristi, e assimilati</b>	<b>1.749</b>	<b>742</b>	9.21	Assistenti sociali	45	4
7.41	Portieri di alberghi, di pubblici esercizi, e assimilati	40	38	9.22	Interpreti e traduttori	10	2
7.42	Cuochi di alberghi, di pubblici esercizi, e assimilati	424	242	9.23	Grafologi e assimilati	3	1
7.43	Camerieri di alberghi e assimilati	297	92	9.3	<b>Indossatori, assistenti di volo, guide turistiche, e assimilati</b>	<b>31</b>	<b>25</b>
7.44	Camerieri di ristoranti, caffè, e assimilati	524	154	9.31	Indossatori	1	1
7.45	Baristi e assimilati	311	150	9.32	Fotomodelle e modelle artistiche	1	—
7.46	Guardarobieri, fattorini, inservienti di pubblici esercizi, e assimilati	153	66	9.33	Assistenti di volo e guide turistiche	29	24
<b>8</b>	<b>Professioni inerenti ai trasporti</b>	<b>2.056</b>	<b>2.019</b>	9.4	<b>Barbieri, parrucchieri, smacchiatori, e assimilati</b>	<b>578</b>	<b>134</b>
8.1	<b>Macchinisti ferroviari, conducenti di tramvie, autisti, e assimilati</b>	<b>1.771</b>	<b>1.754</b>	9.41	Barbieri, parrucchieri, manicure, e assimilati	436	114
8.11	Macchinisti ferroviari e assimilati	33	33	9.42	Smacchiatori, tintori, e assimilati	142	20
8.12	Conducenti di tramvie e simili	11	11	9.5	<b>Spazzini, pulitori, e assimilati</b>	<b>159</b>	<b>99</b>
8.13	Deviatori, manovratori, frenatori, ferroviari e tramviari	125	124	9.51	Spazzini, disinfestatori, e assimilati	147	89
8.14	Autisti	1.134	1.124	9.52	Pulitori, lavaggiatori di veicoli, e assimilati	12	10
8.15	Gruisti, carroponnististi, e assimilati	453	448	9.6	<b>Domestici, portieri, bidelli, guardiani, e assimilati</b>	<b>2.141</b>	<b>873</b>
8.16	Conducenti di veicoli a trazione animale e assimilati	3	3	9.61	Domestici	437	33
8.17	Addetti ai trasporti terrestri non altrove classificati	12	11	9.62	Portieri di abitazione	108	28
8.2	<b>Ufficiali di coperta, motoristi e fuochisti navali, conducenti di imbarcazioni, e assimilati</b>	<b>10</b>	<b>9</b>	9.63	Commessi, uscieri, bidelli, inservienti di uffici pubblici e privati	1.166	403
8.21	Ufficiali di coperta, di macchina e piloti di porto	5	4	9.64	Sagrestani	2	1
8.22	Macchinisti, motoristi e fuochisti navali	2	2	9.65	Guardiani, custodi di aziende, guardie campestri, e assimilati	428	408
8.23	Addetti alla conduzione di imbarcazioni a motore, a remi, a vela	—	—	9.7	<b>Addetti ai servizi non altrove classificati</b>	<b>236</b>	<b>227</b>
8.24	Marittimi di coperta e assimilati	3	3	9.71	Addetti ai servizi non altrove classificati	236	227
8.3	<b>Piloti, motoristi di bordo, motoristi a terra, addetti ai trasporti aerei non altrove classificati</b>	<b>19</b>	<b>19</b>	9.9	<b>Professioni non altrove classificabili</b>	<b>7</b>	<b>6</b>
8.31	Piloti di aeromobili, motoristi di bordo, e assimilati	14	14	9.91	Professioni non altrove classificabili	7	6
					<b>TOTALE</b>	<b>45.265</b>	<b>29.744</b>

**TAV. 9 - Popolazione residente attiva in condizione professionale per sesso e categoria socio-professionale**

N. CLASSIFI- CAZIONE	CATEGORIE SOCIO-PROFESSIONALI	MASCHI	FEMMINE	TOTALE
01	Imprenditori e lavoratori in proprio nell'agricoltura, nella silvicoltura, nell'allevamento e nella pesca	1.691	1.548	3.239
02	Altri lavoratori agricoli	468	184	652
03	Imprenditori e lavoratori in proprio nelle professioni liberali e affini	660	112	772
04	Imprenditori nell'industria, nell'edilizia, nel commercio, nei trasporti e nei servizi	684	193	877
05	Lavoratori in proprio nell'industria, nell'edilizia, nel commercio, nei trasporti e nei servizi	4.915	3.280	8.195
06	Dirigenti industriali e commerciali, alti funzionari dell'apparato legislativo e dell'amministrazione statale	71	12	83
07	Lavoratori dipendenti nelle professioni liberali e affini	1.381	2.604	3.985
08	Capi ufficio e responsabili di personale amministrativo, di addetti alle vendite e ai servizi; funzionari statali con responsabilità amministrative	1.108	761	1.869
09	Personale amministrativo, addetto alle vendite e ai servizi	5.163	5.417	10.580
10	Intermedi: capisquadra e sorveglianti di operai (dipendenti)	976	130	1.106
11	Operai specializzati e qualificati (dipendenti)	11.247	1.240	12.487
12	Manovali (dipendenti)	1.146	39	1.185
13	Forze armate (militari di carriera e militari in servizio di leva)	799	—	799
14	Persone economicamente attive non classificate altrove	6	1	7
	<b>TOTALE</b>	<b>30.315</b>	<b>15.521</b>	<b>45.836</b>



**TAV. 10 - Popolazione residente occupata per ramo di attività economica, ore lavorate e posizione nella professione**

RAMI DI ATTIVITÀ ECONOMICA	ORE LAVORATE							TOTALE
	Nessuna	meno di 15	da 15 a 24	da 25 a 34	da 35 a 39	40	oltre 40	
<b>A — DIPENDENTI</b>								
Agricoltura, caccia, foreste e pesca	58	3	11	13	22	353	132	592
Energia, gas e acqua	31	3	2	2	22	979	67	1.106
<i>Estrazione combustibili, industria petrolifera</i>	1	—	—	—	1	15	6	23
<i>Energia elettrica, gas e acqua</i>	30	3	2	2	21	964	61	1.083
Industrie estrattive, manifatturiere per trasformazione minerali; industrie chimiche	314	22	14	51	175	4.921	200	5.697
Industrie manifatturiere per lavorazione metalli, meccanica precisione	121	8	12	8	35	1.253	108	1.545
Industrie manifatturiere alimentari, tessili, abbigliamento, mobilio, altre	138	15	26	28	184	1.825	179	2.395
Industria costruzione e installazione impianti edilizia	194	17	30	42	119	2.179	531	3.112
Commercio, pubblici esercizi, riparazioni beni di consumo e veicoli	277	69	165	92	158	2.018	724	3.503
<i>Commercio, pubblici esercizi e alberghi</i>	247	63	161	86	140	1.727	655	3.079
<i>Riparazioni beni consumo e veicoli</i>	30	6	4	6	18	291	69	424
Trasporti e comunicazioni	98	18	14	14	363	1.278	338	2.123
Credito e assicurazioni, servizi ad imprese, noleggio	55	14	27	35	329	508	94	1.062
<i>Credito e assicurazione</i>	33	7	6	6	249	249	23	573
<i>Servizi prestati alle imprese, noleggio</i>	22	7	21	29	80	259	71	489
Pubblica amministrazione, servizi pubblici e privati	647	242	1.101	893	2.488	3.031	1.277	9.679
<i>Pubblica amministrazione</i>	217	41	39	51	1.516	1.121	840	3.825
<i>Servizi pubblici e privati</i>	430	201	1.062	842	972	1.910	437	5.854
<b>TOTALE</b>	<b>1.933</b>	<b>411</b>	<b>1.407</b>	<b>1.178</b>	<b>3.895</b>	<b>18.345</b>	<b>3.650</b>	<b>30.814</b>
<b>B — INDIPENDENTI</b>								
Agricoltura, caccia, foreste e pesca	289	31	65	131	89	410	2.225	3.240
Energia, gas e acqua	—	—	—	—	—	1	—	1
<i>Estrazione combustibili, industria petrolifera</i>	—	—	—	—	—	1	—	1
<i>Energia elettrica, gas e acqua</i>	—	—	—	—	—	—	—	—
Industrie estrattive, manifatturiere per trasformazione minerali; industrie chimiche	8	1	4	1	3	20	22	59
Industrie manifatturiere per lavorazione metalli, meccanica precisione	26	4	2	11	4	96	129	272
Industrie manifatturiere alimentari, tessili, abbigliamento, mobilio, altre	43	22	30	38	22	282	351	788
Industria costruzione e installazione impianti edilizia	129	17	14	41	33	748	559	1.541
Commercio, pubblici esercizi, riparazioni beni di consumo e veicoli	582	150	106	128	135	1.028	3.410	5.539
<i>Commercio, pubblici esercizi e alberghi</i>	557	145	103	123	131	888	3.243	5.190
<i>Riparazioni beni consumo e veicoli</i>	25	5	3	5	4	140	167	349
Trasporti e comunicazioni	36	8	6	8	8	93	133	292
Credito e assicurazioni, servizi ad imprese, noleggio	58	7	21	27	32	219	257	621
<i>Credito e assicurazione</i>	6	1	1	6	5	34	25	78
<i>Servizi prestati alle imprese, noleggio</i>	52	6	20	21	27	185	232	543
Pubblica amministrazione, servizi pubblici e privati	158	17	32	44	29	218	214	712
<i>Pubblica amministrazione</i>	—	—	—	—	—	—	—	—
<i>Servizi pubblici e privati</i>	158	17	32	44	29	218	214	712
<b>TOTALE</b>	<b>1.329</b>	<b>257</b>	<b>280</b>	<b>429</b>	<b>355</b>	<b>3.115</b>	<b>7.300</b>	<b>13.065</b>

**TAV. 11 - Popolazione residente in età da 14 anni in poi non occupata, per sesso e numero di ore lavorate**

ORE LAVORATE	DISOCCUPATI IN CERCA DI NUOVA OCCUPAZIONE		IN CERCA DI PRIMA OCCUPAZIONE		CASALINGHE	STUDENTI		RITIRATI DAL LAVORO		IN ALTRA CONDIZIONE NON PROFESSIONALE		TOTALE	
	MF	M	MF	M		MF	M	MF	M	MF	M	MF	M
Meno di 15	10	1	6	2	47	12	8	61	42	2	1	138	54
Da 15 a 24	10	4	7	5	36	20	10	91	59	3	3	167	81
Da 25 a 34	8	2	9	6	28	74	42	71	36	2	—	192	86
Da 35 a 39	19	3	3	2	14	23	11	14	9	2	2	75	27
40	125	74	8	6	37	12	8	55	34	11	8	248	130
Oltre 40	54	34	13	9	237	16	7	96	61	5	2	421	113
<b>TOTALE</b>	<b>226</b>	<b>118</b>	<b>46</b>	<b>30</b>	<b>399</b>	<b>157</b>	<b>86</b>	<b>388</b>	<b>241</b>	<b>25</b>	<b>16</b>	<b>1.241</b>	<b>491</b>

TAV. 12 - Popolazione residente in età da 19 anni in poi per sesso,

CONDIZIONE NELL'OTTOBRE 1981	LUOGO DI RESIDENZA													ALTRA PROVIN REGIONE	
	STESSO COMUNE DI RESIDENZA						ALTRO COMUNE DELLA STESSA PROVINCIA DI RESIDENZA								
	CONDIZIONE PROFESSIONALE 1976				CONDIZIONE NON PROFESSIO- NALE '76	TOTALE	CONDIZIONE PROFESSIONALE 1976				CONDIZIONE NON PROFESSIO- NALE '76	TOTALE	CONDIZIONE PRO		
	Agricol- tura	Industrie	Altre attività	Disoc- cupati			Agricol- tura	Industrie	Altre attività	Disoc- cupati			Agricol- tura	Industrie	
<b>Cond. professionale</b>	<b>3.413</b>	<b>9.643</b>	<b>19.063</b>	<b>676</b>	<b>5.235</b>	<b>38.030</b>	<b>113</b>	<b>653</b>	<b>1.720</b>	<b>77</b>	<b>555</b>	<b>3.118</b>	—	—	
<b>OCCUPATI</b>	<b>3.376</b>	<b>9.486</b>	<b>18.747</b>	<b>520</b>	<b>4.941</b>	<b>37.070</b>	<b>110</b>	<b>639</b>	<b>1.670</b>	<b>68</b>	<b>519</b>	<b>3.006</b>	—	—	
Agricoltura	2.984	85	169	20	292	3.550	68	9	17	3	16	113	—	—	
Industrie	188	8.473	3.963	193	1.319	14.136	9	532	342	22	101	1.006	—	—	
Altre attività	204	928	14.615	307	3.330	19.384	33	98	1.311	43	402	1.887	—	—	
<b>DISOCCUPATI</b>	<b>37</b>	<b>157</b>	<b>316</b>	<b>156</b>	<b>294</b>	<b>960</b>	<b>3</b>	<b>14</b>	<b>50</b>	<b>9</b>	<b>36</b>	<b>112</b>	—	—	
<b>Cond. non professionale</b>	<b>898</b>	<b>1.604</b>	<b>2.570</b>	<b>77</b>	<b>33.379</b>	<b>38.528</b>	<b>18</b>	<b>64</b>	<b>280</b>	<b>13</b>	<b>1.289</b>	<b>1.664</b>	—	—	
<b>TOTALE</b>	<b>4.311</b>	<b>11.247</b>	<b>21.633</b>	<b>753</b>	<b>38.614</b>	<b>76.558</b>	<b>131</b>	<b>717</b>	<b>2.000</b>	<b>90</b>	<b>1.844</b>	<b>4.782</b>	—	—	
T O															
<b>Cond. professionale</b>	<b>1.973</b>	<b>8.484</b>	<b>11.834</b>	<b>381</b>	<b>2.214</b>	<b>24.886</b>	<b>78</b>	<b>560</b>	<b>1.062</b>	<b>39</b>	<b>205</b>	<b>1.944</b>	—	—	
<b>OCCUPATI</b>	<b>1.937</b>	<b>8.376</b>	<b>11.631</b>	<b>299</b>	<b>2.106</b>	<b>24.349</b>	<b>76</b>	<b>552</b>	<b>1.037</b>	<b>33</b>	<b>198</b>	<b>1.896</b>	—	—	
Agricoltura	1.622	72	126	13	113	1.946	40	8	8	1	5	62	—	—	
Industrie	168	7.568	3.675	146	922	12.479	9	466	316	15	58	864	—	—	
Altre attività	147	736	7.830	140	1.071	9.924	27	78	713	17	135	970	—	—	
<b>DISOCCUPATI</b>	<b>36</b>	<b>108</b>	<b>203</b>	<b>82</b>	<b>108</b>	<b>537</b>	<b>2</b>	<b>8</b>	<b>25</b>	<b>6</b>	<b>7</b>	<b>48</b>	—	—	
<b>Cond. non professionale</b>	<b>448</b>	<b>1.368</b>	<b>1.158</b>	<b>34</b>	<b>9.640</b>	<b>12.648</b>	<b>11</b>	<b>41</b>	<b>65</b>	<b>1</b>	<b>235</b>	<b>353</b>	—	—	
<b>TOTALE</b>	<b>2.421</b>	<b>9.852</b>	<b>12.992</b>	<b>415</b>	<b>11.854</b>	<b>37.534</b>	<b>89</b>	<b>601</b>	<b>1.127</b>	<b>40</b>	<b>440</b>	<b>2.297</b>	—	—	
M A															
<b>Cond. professionale</b>	<b>1.440</b>	<b>1.159</b>	<b>7.229</b>	<b>295</b>	<b>3.021</b>	<b>13.144</b>	<b>35</b>	<b>93</b>	<b>658</b>	<b>38</b>	<b>350</b>	<b>1.174</b>	—	—	
<b>OCCUPATI</b>	<b>1.439</b>	<b>1.110</b>	<b>7.116</b>	<b>221</b>	<b>2.835</b>	<b>12.721</b>	<b>34</b>	<b>87</b>	<b>633</b>	<b>35</b>	<b>321</b>	<b>1.110</b>	—	—	
Agricoltura	1.362	13	43	7	179	1.604	28	1	9	2	11	51	—	—	
Industrie	20	905	288	47	397	1.657	—	66	26	7	43	142	—	—	
Altre attività	57	192	6.785	167	2.259	9.460	6	20	598	26	267	917	—	—	
<b>DISOCCUPATI</b>	<b>1</b>	<b>49</b>	<b>113</b>	<b>74</b>	<b>186</b>	<b>423</b>	<b>1</b>	<b>6</b>	<b>25</b>	<b>3</b>	<b>29</b>	<b>64</b>	—	—	
<b>Cond. non professionale</b>	<b>450</b>	<b>236</b>	<b>1.412</b>	<b>43</b>	<b>23.739</b>	<b>25.880</b>	<b>7</b>	<b>23</b>	<b>215</b>	<b>12</b>	<b>1.054</b>	<b>1.311</b>	—	—	
<b>TOTALE</b>	<b>1.890</b>	<b>1.395</b>	<b>8.641</b>	<b>338</b>	<b>26.760</b>	<b>39.024</b>	<b>42</b>	<b>116</b>	<b>873</b>	<b>50</b>	<b>1.404</b>	<b>2.485</b>	—	—	
F E M															

## luogo di residenza nel 1976, condizione nel 1976 e nel 1981

NELL'OTTOBRE 1976

CIA DELLA STESSA DI RESIDENZA				PROVINCIA DI ALTRA REGIONE						ESTERO						TOTALE
FESSIONALE 1976		CONDIZIONE NON PROFESSIO- NALE '76	TOTALE	CONDIZIONE PROFESSIONALE 1976				CONDIZIONE NON PROFESSIO- NALE '76	TOTALE	CONDIZIONE PROFESSIONALE 1976				CONDIZIONE NON PROFESSIO- NALE '76	TOTALE	
Altre attività	Disoc- cupati			Agricol- tura	Industrie	Altre attività	Disoc- cupati			Agricol- tura	Industrie	Altre attività	Disoc- cupati			

## T A L E

—	—	—	—	36	388	911	107	576	2.018	11	52	98	1	38	200	43.366
—	—	—	—	34	368	877	95	542	1.916	11	48	88	1	35	183	42.175
—	—	—	—	5	1	9	—	6	21	10	2	2	—	2	16	3.700
—	—	—	—	9	252	152	29	91	533	1	28	15	—	7	51	15.726
—	—	—	—	20	115	716	66	445	1.362	—	18	71	1	26	116	22.749
—	—	—	—	2	20	34	12	34	102	—	4	10	—	3	17	1.191
—	—	—	—	13	75	172	10	1.006	1.276	2	23	50	1	140	216	41.684
—	—	—	—	49	463	1.083	117	1.582	3.294	13	75	148	2	178	416	85.050

## S C H I

—	—	—	—	27	328	716	76	359	1.506	8	44	66	1	10	129	28.465
—	—	—	—	27	318	703	71	349	1.468	8	43	59	1	10	121	27.834
—	—	—	—	3	1	9	—	1	14	7	1	1	—	2	11	2.033
—	—	—	—	7	223	141	26	69	466	1	27	13	—	3	44	13.853
—	—	—	—	17	94	553	45	279	988	—	15	45	1	5	66	11.948
—	—	—	—	—	10	13	5	10	38	—	1	7	—	—	8	631
—	—	—	—	3	37	49	1	162	252	1	10	20	1	15	47	13.300
—	—	—	—	30	365	765	77	521	1.758	9	54	86	2	25	176	41.765

## M I N E

—	—	—	—	9	60	195	31	217	512	3	8	32	—	28	71	14.901
—	—	—	—	7	50	174	24	193	448	3	5	29	—	25	62	14.341
—	—	—	—	2	—	—	—	5	7	3	1	1	—	—	5	1.667
—	—	—	—	2	29	11	3	22	67	—	1	2	—	4	7	1.873
—	—	—	—	3	21	163	21	166	374	—	3	26	—	21	50	10.801
—	—	—	—	2	10	21	7	24	64	—	3	3	—	3	9	560
—	—	—	—	10	38	123	9	844	1.024	1	13	30	—	125	169	28.384
—	—	—	—	19	98	318	40	1.061	1.536	4	21	62	—	153	240	43.285

**TAV. 13 - Stranieri residenti per classe di età e sesso; condizione professionale per settore di attività economica e posizione nella professione; condizione non professionale**

CONDIZIONI	CLASSI DI ETÀ (anni)											TOTALE
	Meno di 5	5-9	10-14	15-19	20-24	25-29	30-34	35-44	45-54	55-64	65 e più	
<b>A — MASCHI</b>												
<b>Condizione professionale</b>	—	—	—	6	7	11	12	26	12	7	2	83
AGRICOLTURA	—	—	—	1	—	—	—	—	1	1	—	3
Indipendenti	—	—	—	1	—	—	—	—	—	—	—	2
Dipendenti	—	—	—	—	—	—	—	—	1	1	—	1
- di cui operai e assimilati	—	—	—	—	—	—	—	—	—	—	—	—
INDUSTRIE	—	—	—	2	3	5	3	9	6	3	—	31
Indipendenti	—	—	—	—	1	1	1	2	1	1	—	6
Dipendenti	—	—	—	2	3	4	2	7	5	2	—	25
- di cui operai e assimilati	—	—	—	2	3	4	2	4	4	2	—	21
COMMERCIO	—	—	—	2	2	3	5	10	1	2	1	26
Indipendenti	—	—	—	—	—	3	2	5	—	1	—	11
Dipendenti	—	—	—	2	2	—	3	5	1	1	1	15
- di cui operai e assimilati	—	—	—	2	2	—	2	3	1	1	1	11
ALTRE ATTIVITA'	—	—	—	1	2	3	4	7	4	1	1	23
Indipendenti	—	—	—	—	2	1	1	—	—	1	—	5
Dipendenti	—	—	—	1	—	2	3	7	4	—	1	18
- di cui operai e assimilati	—	—	—	1	—	1	1	5	2	—	—	10
<b>Condizione non professionale</b>	11	11	10	9	4	1	—	1	3	5	25	80
In cerca di prima occupazione	—	—	—	—	2	—	—	—	—	—	—	2
Scolari e studenti	—	10	10	9	2	1	—	—	—	—	—	32
Ritirati dal lavoro	—	—	—	—	—	—	—	1	—	5	24	31
Altri	11	1	—	—	—	—	—	—	2	—	1	15
<b>TOTALE</b>	<b>11</b>	<b>11</b>	<b>10</b>	<b>15</b>	<b>11</b>	<b>12</b>	<b>12</b>	<b>27</b>	<b>15</b>	<b>12</b>	<b>27</b>	<b>163</b>
<b>B — FEMMINE</b>												
<b>Condizione professionale</b>	—	—	—	4	8	8	4	10	7	3	1	45
AGRICOLTURA	—	—	—	—	1	—	—	—	1	—	—	2
Indipendenti	—	—	—	—	1	—	—	—	1	—	—	2
Dipendenti	—	—	—	—	—	—	—	—	—	—	—	—
- di cui operai e assimilati	—	—	—	—	—	—	—	—	—	—	—	—
INDUSTRIE	—	—	—	2	2	1	—	—	1	—	—	6
Indipendenti	—	—	—	1	1	—	—	—	1	—	—	3
Dipendenti	—	—	—	1	1	1	—	—	—	—	—	3
- di cui operai e assimilati	—	—	—	—	1	—	—	—	—	—	—	1
COMMERCIO	—	—	—	2	1	4	3	8	4	1	1	24
Indipendenti	—	—	—	—	1	3	2	5	2	—	1	14
Dipendenti	—	—	—	2	—	1	1	3	2	1	—	10
- di cui operai e assimilati	—	—	—	2	—	1	1	—	2	—	—	6
ALTRE ATTIVITA'	—	—	—	—	4	3	1	2	1	2	—	13
Indipendenti	—	—	—	—	—	1	—	—	—	—	—	1
Dipendenti	—	—	—	—	4	2	1	2	1	2	—	12
- di cui operai e assimilati	—	—	—	—	1	2	1	1	1	2	—	8
<b>Condizione non professionale</b>	10	12	12	5	7	13	8	9	11	11	33	131
In cerca di prima occupazione	—	—	—	1	1	2	—	—	—	—	—	4
Scolari e studenti	—	8	12	4	—	1	—	—	—	—	—	25
Casalinghe	—	—	—	—	6	9	8	8	10	5	9	55
Ritirati dal lavoro	—	—	—	—	—	—	—	—	1	6	23	30
Altri	10	4	—	—	—	1	—	1	—	—	1	17
<b>TOTALE</b>	<b>10</b>	<b>12</b>	<b>12</b>	<b>9</b>	<b>15</b>	<b>21</b>	<b>12</b>	<b>19</b>	<b>18</b>	<b>14</b>	<b>34</b>	<b>176</b>
<b>C — TOTALE</b>												
<b>Condizione professionale</b>	—	—	—	10	15	19	16	36	19	10	3	128
AGRICOLTURA	—	—	—	1	1	—	—	—	2	1	—	5
Indipendenti	—	—	—	1	1	—	—	—	1	1	—	4
Dipendenti	—	—	—	—	—	—	—	—	1	—	—	1
- di cui operai e assimilati	—	—	—	—	—	—	—	—	—	—	—	—
INDUSTRIE	—	—	—	4	5	6	3	9	7	3	—	37
Indipendenti	—	—	—	1	1	1	1	2	2	1	—	9
Dipendenti	—	—	—	3	4	5	2	7	5	2	—	28
- di cui operai e assimilati	—	—	—	2	3	5	2	4	4	2	—	22
COMMERCIO	—	—	—	4	3	7	8	18	5	3	2	50
Indipendenti	—	—	—	—	1	6	4	10	2	1	1	25
Dipendenti	—	—	—	4	2	1	4	8	3	2	1	25
- di cui operai e assimilati	—	—	—	4	2	1	3	3	3	—	1	17
ALTRE ATTIVITA'	—	—	—	1	6	6	5	9	5	3	1	36
Indipendenti	—	—	—	—	2	2	1	—	—	1	—	6
Dipendenti	—	—	—	1	4	4	4	9	5	2	1	30
- di cui operai e assimilati	—	—	—	1	1	3	2	6	3	2	—	18
<b>Condizione non professionale</b>	21	23	22	14	11	14	8	10	14	16	58	211
In cerca di prima occupazione	—	—	—	1	3	2	—	—	—	—	—	6
Scolari e studenti	—	18	22	13	2	2	—	—	—	—	—	57
Casalinghe	—	—	—	—	6	9	8	8	10	5	9	55
Ritirati dal lavoro	—	—	—	—	—	—	—	1	2	11	47	61
Altri	21	5	—	—	—	1	—	1	2	—	2	32
<b>TOTALE</b>	<b>21</b>	<b>23</b>	<b>22</b>	<b>24</b>	<b>26</b>	<b>33</b>	<b>24</b>	<b>46</b>	<b>33</b>	<b>26</b>	<b>61</b>	<b>339</b>

TAV. 14 - Famiglie residenti per ampiezza e tipo della famiglia

TIPO DELLA FAMIGLIA	FAMIGLIE CON COMPONENTI									
	1	2	3	4	5	6	7 e più		TOTALE	
							Famiglie	Componenti	Famiglie	Componenti
<b>A — FAMIGLIE IN COMPLESSO</b>										
Tipo A	11.625	300	33	7	—	1	1	7	11.967	12.365
Tipo B	—	7.858	28	1	—	—	—	7.887	7.887	15.804
Tipo C	—	2.029	9.197	7.004	1.747	427	189	1.455	20.593	72.417
C 1	—	—	8.294	6.759	1.678	409	177	1.367	17.317	64.129
C 2	—	410	257	101	25	3	2	15	798	2.153
C 3	—	1.619	646	144	44	15	10	73	2.478	6.135
Tipo D	—	1.104	759	593	488	146	64	484	3.154	10.657
D 1	—	—	304	22	6	—	—	—	332	1.030
D 1.1	—	—	150	8	2	—	—	—	160	492
D 1.2	—	—	154	14	4	—	—	—	172	538
D 2	—	—	—	360	403	129	55	410	947	4.639
D 2.1	—	—	—	206	248	78	21	152	553	2.684
D 2.2	—	—	—	154	155	51	34	258	394	1.955
D 3	—	—	103	77	22	2	1	8	205	747
D 3.1	—	—	14	18	5	—	—	—	37	139
D 3.2	—	—	89	59	17	2	1	8	168	608
D 4	—	—	108	74	35	10	6	48	233	903
D 4.1	—	—	31	18	10	—	1	7	60	222
D 4.2	—	—	77	56	25	10	5	41	173	681
D 5	—	—	32	1	—	—	—	—	33	100
D 6	—	18	1	—	—	—	—	—	19	39
D 7	—	441	9	1	—	—	—	—	451	913
D 8	—	—	—	—	—	—	—	—	—	—
D 9	—	645	202	58	22	5	2	18	934	2.286
<b>TOTALE</b>	<b>11.625</b>	<b>11.291</b>	<b>10.017</b>	<b>7.605</b>	<b>2.235</b>	<b>574</b>	<b>254</b>	<b>1.946</b>	<b>43.601</b>	<b>111.243</b>
<b>B — FAMIGLIE CON MEMBRI AGGREGATI</b>										
Tipo A	—	300	33	7	—	1	1	7	342	740
Tipo B	—	—	28	1	—	—	—	—	29	88
Tipo C	—	—	144	100	51	7	6	47	308	1.176
C 1	—	—	—	22	20	4	3	25	49	237
C 2	—	—	99	63	19	1	2	15	184	665
C 3	—	—	45	15	12	2	1	7	75	274
Tipo D	—	—	22	12	13	6	3	25	56	240
D 1	—	—	—	—	1	—	—	—	1	5
D 1.1	—	—	—	—	1	—	—	—	1	5
D 1.2	—	—	—	—	—	—	—	—	—	—
D 2	—	—	—	—	6	2	2	15	10	57
D 2.1	—	—	—	—	4	1	1	7	6	33
D 2.2	—	—	—	—	2	1	1	8	4	24
D 3	—	—	—	2	—	—	—	—	2	8
D 3.1	—	—	—	2	—	—	—	—	2	8
D 3.2	—	—	—	—	—	—	—	—	—	—
D 4	—	—	—	5	5	2	1	10	13	67
D 4.1	—	—	—	1	2	—	—	—	3	14
D 4.2	—	—	—	4	3	2	1	10	10	53
D 5	—	—	—	1	—	—	—	—	1	4
D 6	—	—	1	—	—	—	—	—	1	3
D 7	—	—	8	1	—	—	—	—	9	28
D 8	—	—	—	—	—	—	—	—	—	—
D 9	—	—	13	3	1	2	—	—	19	68
<b>TOTALE</b>	<b>—</b>	<b>300</b>	<b>227</b>	<b>120</b>	<b>64</b>	<b>14</b>	<b>10</b>	<b>79</b>	<b>735</b>	<b>2.244</b>
<b>C — FAMIGLIE SENZA MEMBRI AGGREGATI</b>										
Tipo A	11.625	—	—	—	—	—	—	—	11.625	11.625
Tipo B	—	7.858	—	—	—	—	—	—	7.858	15.716
Tipo C	—	2.029	9.053	6.904	1.696	420	183	1.408	20.285	71.241
C 1	—	—	8.294	6.737	1.658	405	174	1.342	17.268	63.892
C 2	—	410	158	38	6	2	—	—	614	1.488
C 3	—	1.619	601	129	32	13	9	66	2.403	5.861
Tipo D	—	1.104	737	581	475	140	61	459	3.098	10.417
D 1	—	—	304	22	5	—	—	—	331	1.025
D 1.1	—	—	150	8	1	—	—	—	159	487
D 1.2	—	—	154	14	4	—	—	—	172	538
D 2	—	—	—	360	397	127	53	395	937	4.582
D 2.1	—	—	—	206	244	77	20	145	547	2.651
D 2.2	—	—	—	154	153	50	33	250	390	1.931
D 3	—	—	103	75	22	2	1	8	203	739
D 3.1	—	—	14	16	5	—	—	—	35	131
D 3.2	—	—	89	59	17	2	1	8	168	608
D 4	—	—	108	69	30	8	5	38	220	836
D 4.1	—	—	31	17	8	—	1	7	57	208
D 4.2	—	—	77	52	22	8	4	31	163	628
D 5	—	—	32	—	—	—	—	—	32	96
D 6	—	18	—	—	—	—	—	—	18	36
D 7	—	441	1	—	—	—	—	—	442	885
D 8	—	—	—	—	—	—	—	—	—	—
D 9	—	645	189	55	21	3	2	18	915	2.218
<b>TOTALE</b>	<b>11.625</b>	<b>10.991</b>	<b>9.790</b>	<b>7.485</b>	<b>2.171</b>	<b>560</b>	<b>244</b>	<b>1.867</b>	<b>42.866</b>	<b>108.999</b>

**TAV. 15 - Famiglie residenti con almeno un nucleo familiare, per tipo del nucleo e ampiezza della famiglia**

TIPO DEL NUCLEO	FAMIGLIE CON COMPONENTI								
	2	3	4	5	6	7 e più		TOTALE	
						Famiglie	Componenti	Famiglie	Componenti
Coniugi	7.858	401	52	31	7	4	29	8.353	17.353
Coniugi e figli	—	8.257	7.091	2.056	531	228	1.748	18.163	68.349
Padre e figli	402	347	170	46	5	3	23	973	2.808
Madre e figli	1.945	731	196	71	22	15	114	2.980	7.468

**TAV. 16 - Famiglie residenti per tipo di famiglia e di componenti**

TIPO DELLA FAMIGLIA	FAMIGLIE	COMPONENTI												
		CAPO FAMIGLIA DI CENSIMENTO, PARENTI E AFFINI								MEMBRI AGGREGATI		TOTALE		
		CAPO FAMIGLIA DI CENSIMENTO		CONIUGE	FIGLI		ALTRI PARENTI E AFFINI	TOTALE		TOTALE	di cui addetti ai servizi della famiglia			
		M	F		TOTALE	di cui celibi o nubili		MF	M			MF	M	
<b>Tipo A</b>	<b>11.967</b>	<b>5.393</b>	<b>6.574</b>	—	—	—	—	—	<b>11.967</b>	<b>5.393</b>	<b>398</b>	<b>13</b>	<b>12.365</b>	<b>5.512</b>
<b>Tipo B</b>	<b>7.887</b>	<b>7.856</b>	<b>31</b>	<b>7.887</b>	—	—	—	—	<b>15.774</b>	<b>7.887</b>	<b>30</b>	<b>6</b>	<b>15.804</b>	<b>7.908</b>
<b>Tipo C</b>	<b>20.593</b>	<b>18.087</b>	<b>2.506</b>	<b>17.317</b>	<b>34.153</b>	<b>33.901</b>	—	—	<b>72.063</b>	<b>36.805</b>	<b>354</b>	<b>6</b>	<b>72.417</b>	<b>36.919</b>
C 1	17.317	17.289	28	17.317	29.441	29.320	—	—	64.075	33.267	54	4	64.129	33.287
C 2	798	798	—	—	1.131	1.083	—	—	1.929	1.443	224	2	2.153	1.468
C 3	2.478	—	2.478	—	3.581	3.498	—	—	6.059	2.095	76	—	6.135	2.164
<b>Tipo D</b>	<b>3.154</b>	<b>2.441</b>	<b>713</b>	<b>1.279</b>	<b>2.306</b>	<b>2.125</b>	<b>3.859</b>	—	<b>10.598</b>	<b>4.847</b>	<b>59</b>	<b>3</b>	<b>10.657</b>	<b>4.882</b>
D 1	332	327	5	332	—	—	365	—	1.029	466	1	—	1.030	467
D 1.1	160	157	3	160	—	—	171	—	491	201	1	—	492	202
D 1.2	172	170	2	172	—	—	194	—	538	265	—	—	538	265
D 2	947	945	2	947	1.651	1.562	1.084	—	4.629	2.128	10	—	4.639	2.134
D 2.1	553	552	1	553	967	965	605	—	2.678	1.148	6	—	2.684	1.153
D 2.2	394	393	1	394	684	597	479	—	1.951	980	4	—	1.955	981
D 3	205	205	—	—	306	283	234	—	745	415	2	—	747	415
D 3.1	37	37	—	—	53	52	47	—	137	77	2	—	139	77
D 3.2	168	168	—	—	253	231	187	—	608	338	—	—	608	338
D 4	233	—	233	—	349	280	307	—	889	293	14	—	903	307
D 4.1	60	—	60	—	91	90	68	—	219	60	3	—	222	63
D 4.2	173	—	173	—	258	190	239	—	670	233	11	—	681	244
D 5	33	29	4	—	—	—	66	—	99	62	1	1	100	62
D 6	19	14	5	—	—	—	19	—	38	33	1	—	39	34
D 7	451	356	95	—	—	—	452	—	903	356	10	1	913	362
D 8	—	—	—	—	—	—	—	—	—	—	—	—	—	—
D 9	934	565	369	—	—	—	1.332	—	2.266	1.094	20	1	2.286	1.101
<b>TOTALE</b>	<b>43.601</b>	<b>33.777</b>	<b>9.824</b>	<b>26.483</b>	<b>36.459</b>	<b>36.026</b>	<b>3.859</b>	—	<b>110.402</b>	<b>54.932</b>	<b>841</b>	<b>28</b>	<b>111.243</b>	<b>55.221</b>









**TAV. 18 - Famiglie residenti per condizione professionale o**

CONDIZIONE DEL CAPO FAMIGLIA	FAMIGLIE CON COMPONENTI TUTTI IN CONDIZIONE PROFESSIONALE							
	TUTTI IN AGRICOLTURA		TUTTI NELLE INDUSTRIE		TUTTI IN ALTRE ATTIVITÀ		TUTTI IN SETTORI DIVERSI	
	Famiglie	Componenti	Famiglie	Componenti	Famiglie	Componenti	Famiglie	Componenti
<b>Occupato</b>	<b>515</b>	<b>661</b>	<b>1.654</b>	<b>1.946</b>	<b>3.542</b>	<b>4.940</b>	<b>1.112</b>	<b>2.653</b>
-Agricoltura	515	661	—	—	—	—	138	380
-Industrie	—	—	1.654	1.946	—	—	755	1.736
-Altre attività	—	—	—	—	3.542	4.940	219	537
<b>Disoccupato</b>	<b>15</b>	<b>15</b>	<b>71</b>	<b>78</b>	<b>111</b>	<b>133</b>	<b>18</b>	<b>43</b>
<b>In condizione non professionale</b>	<b>—</b>	<b>—</b>	<b>—</b>	<b>—</b>	<b>—</b>	<b>—</b>	<b>—</b>	<b>—</b>
In cerca di prima occupazione	—	—	—	—	—	—	—	—
Studenti	—	—	—	—	—	—	—	—
Casalinghe	—	—	—	—	—	—	—	—
Ritirati dal lavoro	—	—	—	—	—	—	—	—
Altri	—	—	—	—	—	—	—	—
<b>TOTALE</b>	<b>530</b>	<b>676</b>	<b>1.725</b>	<b>2.024</b>	<b>3.653</b>	<b>5.073</b>	<b>1.130</b>	<b>2.696</b>

**TAV. 19 - Famiglie residenti per ampiezza e numero di componenti (occupati, in età inferiore a 6 anni, in età di 60 anni e più, in età di 75 anni e più)**

COMPONENTI OCCUPATI — COMPONENTI IN ETÀ INFERIORE A 6 ANNI — COMPONENTI IN ETÀ DI 60 ANNI E PIÙ — COMPONENTI IN ETÀ DI 75 ANNI E PIÙ	FAMIGLIE CON COMPONENTI										
	1	2	3	4	5	6	7 e più		TOTALE		
							Famiglie	Componenti	Famiglie	Componenti	
<b>NUMERO COMPONENTI OCCUPATI</b>											
Nessuno	7.447	5.365	926	257	62	12	9	63	14.078	22.428	
1	4.178	3.931	4.840	3.682	961	226	61	454	17.879	47.903	
2	—	1.995	3.888	2.955	784	192	84	635	9.898	33.181	
3	—	—	363	597	317	78	45	344	1.400	5.874	
4	—	—	—	114	93	53	31	254	291	1.493	
5 e più	—	—	—	—	18	13	24	196	55	364	
<b>TOTALE</b>	<b>11.625</b>	<b>11.291</b>	<b>10.017</b>	<b>7.605</b>	<b>2.235</b>	<b>574</b>	<b>254</b>	<b>1.946</b>	<b>43.601</b>	<b>111.243</b>	
<b>NUMERO COMPONENTI IN ETÀ INFERIORE A 6 ANNI</b>											
Nessuno	11.625	11.128	7.433	5.509	1.622	400	155	1.185	37.872	89.911	
1	—	163	2.570	1.436	444	135	71	540	4.819	17.350	
2	—	—	14	658	133	35	23	176	863	3.725	
3 e più	—	—	—	2	36	4	5	45	47	257	
<b>TOTALE</b>	<b>11.625</b>	<b>11.291</b>	<b>10.017</b>	<b>7.605</b>	<b>2.235</b>	<b>574</b>	<b>254</b>	<b>1.946</b>	<b>43.601</b>	<b>111.243</b>	
<b>NUMERO COMPONENTI IN ETÀ DI 60 ANNI E PIÙ</b>											
Nessuno	5.543	5.373	7.983	6.808	1.795	440	196	1.515	28.138	80.600	
1	6.082	2.596	1.154	548	355	97	44	328	10.876	19.613	
2	—	3.322	803	216	71	34	13	95	4.459	10.571	
3 e più	—	—	77	33	14	3	1	8	128	459	
<b>TOTALE</b>	<b>11.625</b>	<b>11.291</b>	<b>10.017</b>	<b>7.605</b>	<b>2.235</b>	<b>574</b>	<b>254</b>	<b>1.946</b>	<b>43.601</b>	<b>111.243</b>	
<b>NUMERO COMPONENTI IN ETÀ DI 75 ANNI E PIÙ</b>											
Nessuno	9.477	9.761	9.530	7.363	2.064	520	233	1.786	38.948	102.267	
1	2.148	1.138	401	218	158	48	17	130	4.128	7.707	
2	—	392	80	20	12	6	4	30	514	1.230	
3 e più	—	—	6	4	1	—	—	—	11	39	
<b>TOTALE</b>	<b>11.625</b>	<b>11.291</b>	<b>10.017</b>	<b>7.605</b>	<b>2.235</b>	<b>574</b>	<b>254</b>	<b>1.946</b>	<b>43.601</b>	<b>111.243</b>	

## non professionale dei componenti e condizione del capo famiglia di censimento

FAMIGLIE CON COMPONENTI IN CONDIZIONE PROFESSIONALE E NON PROFESSIONALE								FAMIGLIE CON COMPONENTI TUTTI IN CONDIZIONE NON PROFESSIONALE	
TUTTI IN AGRICOLTURA		TUTTI NELLE INDUSTRIE		TUTTI IN ALTRE ATTIVITÀ		TUTTI IN SETTORI DIVERSI		Famiglie	Componenti
Famiglie	Componenti	Famiglie	Componenti	Famiglie	Componenti	Famiglie	Componenti		
710	2.299	6.460	22.555	7.299	25.036	3.845	14.970	—	—
710	2.299	—	—	—	—	326	1.339	—	—
—	—	6.460	22.555	—	—	2.904	11.185	—	—
—	—	—	—	7.299	25.036	615	2.446	—	—
11	31	86	280	88	286	40	153	—	—
524	1.468	1.271	3.822	2.123	6.340	544	2.328	13.562	21.226
—	—	6	19	47	152	2	13	135	225
—	—	—	—	12	29	—	—	62	71
26	74	241	630	302	751	66	264	2.127	2.605
493	1.377	994	3.078	1.694	5.222	461	1.981	10.756	17.559
5	17	30	95	68	186	15	70	482	766
1.245	3.798	7.817	26.657	9.510	31.642	4.429	17.451	13.562	21.226

TAV. 20 - Famiglie residenti per ampiezza e specie di alloggio in cui dimorano

SPECIE DI ALLOGGIO	FAMIGLIE CON COMPONENTI									
	1	2	3	4	5	6	7 e più		TOTALE	
							Famiglie	Componenti	Famiglie	Componenti
FAMIGLIE CHE OCCUPANO UN'ABITAZIONE	9.994	10.973	9.823	7.497	2.220	572	253	1.938	41.332	107.867
In proprietà	6.072	7.087	5.500	4.059	1.244	324	135	1.022	24.421	62.168
In affitto	3.203	3.369	3.655	2.938	879	229	111	863	14.384	39.290
Ad altro titolo	719	517	668	500	97	19	7	53	2.527	6.409
FAMIGLIE CHE OCCUPANO UN ALTRO TIPO DI ALLOGGIO	18	1	2	2	1	—	—	—	24	39
FAMIGLIE IN COABITAZIONE	1.606	317	192	105	14	2	1	8	2.237	3.326
FAMIGLIE SENZA ABITAZIONE	7	—	—	1	—	—	—	—	8	11
<b>TOTALE</b>	<b>11.625</b>	<b>11.291</b>	<b>10.017</b>	<b>7.605</b>	<b>2.235</b>	<b>574</b>	<b>254</b>	<b>1.946</b>	<b>43.601</b>	<b>111.243</b>

TAV. 21 - Famiglie residenti per tipo della

TIPO DELLA FAMIGLIA	NUMERO DEI					
	1			2		
	FAMIGLIE	FIGLI CONVIVENTI		FAMIGLIE	FIGLI CONVIVENTI	
		TOTALE	di cui in età inferiore a 18 anni		TOTALE	di cui in età inferiore a 18 anni
Tipo C 1	8.320	8.320	5.452	6.754	13.508	10.493
Tipo C 2	536	536	236	206	412	243
- di cui con padre separato legalmente	79	79	58	31	62	52
Tipo C 3	1.664	1.664	532	617	1.234	580
- di cui con madre separata legalmente	197	197	161	131	262	193
Tipo D 2.1	236	236	159	242	484	360
Tipo D 2.2	198	198	80	137	274	163
Tipo D 3.1	22	22	14	14	28	17
- di cui con padre separato legalmente	5	5	2	1	2	2
Tipo D 3.2	100	100	51	52	104	80
- di cui con padre separato legalmente	8	8	4	7	14	12
Tipo D 4.1	35	35	17	20	40	22
- di cui con madre separata legalmente	4	4	3	2	4	2
Tipo D 4.2	118	118	19	33	66	33
- di cui con madre separata legalmente	9	9	5	3	6	6
<b>TOTALE</b>	<b>11.229</b>	<b>11.229</b>	<b>6.560</b>	<b>8.075</b>	<b>16.150</b>	<b>11.991</b>

TAV. 22 - Convivenze e componenti permanenti,

SPECIE DELLA CONVIVENZA	NUMERO CONVI- VENZE	COMPONENTI					
		IN CONDIZIONE PROFESSIONALE					
		DIRIGENTI E IMPIEGATI		LAVORATORI DIPENDENTI		ALTRI	
		In complesso	di cui nella pubblica amministrazione, servizi pubblici e privati	In complesso	di cui nella pubblica amministrazione, servizi pubblici e privati	In complesso	di cui nella pubblica amministrazione, servizi pubblici e privati
Convivenze ecclesiastiche	20	76	75	27	19	3	—
Istituti di istruzione	9	23	23	5	5	—	—
Istituti assistenziali	12	13	12	13	7	—	—
Istituti e case di cura	4	—	—	—	—	—	—
Istituti di prevenzione e pena	—	—	—	—	—	—	—
Alberghi, pensioni, locande	93	13	3	30	5	13	—
Navi mercantili	—	—	—	—	—	—	—
Altre convivenze	51	86	85	256	223	2	—
<b>TOTALE</b>	<b>189</b>	<b>211</b>	<b>198</b>	<b>331</b>	<b>259</b>	<b>18</b>	<b>—</b>

TAV. 23 - Convivenze secondo il numero di componenti

SPECIE DELLA CONVIVENZA	NUMERO CONVI- VENZE	COMPONENTI			da 1 a 15			da 16 a 25	
		M	F	MF	CONVI- VENZE	COMPONENTI		CONVI- VENZE	COM- PO
						MF	M		
Convivenze ecclesiastiche	20	42	127	169	18	80	31	1	17
Istituti di istruzione	9	2	43	45	9	45	2	—	—
Istituti assistenziali	12	159	316	475	5	36	11	2	41
Istituti e case di cura	4	195	191	386	2	17	10	—	—
Istituti di prevenzione e pena	—	—	—	—	—	—	—	—	—
Alberghi, pensioni, locande	93	601	336	937	75	372	254	11	196
Navi mercantili	—	—	—	—	—	—	—	—	—
Altre convivenze	51	1.174	17	1.191	38	164	164	5	94
<b>TOTALE</b>	<b>189</b>	<b>2.173</b>	<b>1.030</b>	<b>3.203</b>	<b>147</b>	<b>714</b>	<b>472</b>	<b>19</b>	<b>348</b>

## famiglia e numero di figli conviventi

FIGLI CONVIVENTI											
3			4			5 e più			TOTALE		
FAMIGLIE	FIGLI CONVIVENTI		FAMIGLIE	FIGLI CONVIVENTI		FAMIGLIE	FIGLI CONVIVENTI		FAMIGLIE	FIGLI CONVIVENTI	
	TOTALE	di cui in età inferiore a 18 anni		TOTALE	di cui in età inferiore a 18 anni		TOTALE	di cui in età inferiore a 18 anni		TOTALE	di cui in età inferiore a 18 anni
1.661	4.983	3.742	406	1.624	1.199	176	1.006	709	17.317	29.441	21.595
46	138	67	6	24	9	4	21	15	798	1.131	570
2	6	3	2	8	7	—	—	—	114	155	120
140	420	205	34	136	78	23	127	74	2.478	3.581	1.469
23	69	52	7	28	21	8	45	38	366	601	465
56	168	127	16	64	49	3	15	15	553	967	710
36	108	54	15	60	41	8	44	30	394	684	368
1	3	1	—	—	—	—	—	—	37	53	32
—	—	—	—	—	—	—	—	—	6	7	4
15	45	31	1	4	3	—	—	—	168	253	165
7	3	3	—	—	—	—	—	—	16	25	19
4	12	3	1	4	4	—	—	—	60	91	46
—	—	—	—	—	—	—	—	—	6	8	5
17	51	26	3	12	3	2	11	4	173	258	85
—	—	—	—	—	—	—	—	—	12	15	11
<b>1.976</b>	<b>5.928</b>	<b>4.256</b>	<b>482</b>	<b>1.928</b>	<b>1.386</b>	<b>216</b>	<b>1.224</b>	<b>847</b>	<b>21.978</b>	<b>36.459</b>	<b>25.040</b>

## attivi e non attivi, per specie della convivenza

ATTIVI			COMPONENTI NON ATTIVI				TOTALE COMPONENTI		
IN CERCA DI PRIMA OCCUPAZIONE	TOTALE			MASCHI	FEMMINE	MASCHI E FEMMINE	MASCHI	FEMMINE	MASCHI E FEMMINE
	MASCHI	FEMMINE	MASCHI E FEMMINE						
—	20	86	106	18	70	88	38	156	194
—	2	26	28	—	2	2	2	28	30
—	1	25	26	159	285	444	160	310	470
—	—	—	—	7	5	12	7	5	12
—	—	—	—	—	—	—	—	—	—
—	37	19	56	2	—	2	39	19	58
—	—	—	—	—	—	—	—	—	—
—	344	—	344	2	—	2	346	—	346
—	<b>404</b>	<b>156</b>	<b>560</b>	<b>188</b>	<b>362</b>	<b>550</b>	<b>592</b>	<b>518</b>	<b>1.110</b>

## presenti per sesso e specie della convivenza

NENTI	da 26 a 50			da 51 a 75			da 76 a 100			oltre 100		
	CONVIVENZE	COMPONENTI		CONVIVENZE	COMPONENTI		CONVIVENZE	COMPONENTI		CONVIVENZE	COMPONENTI	
		MF	M		MF	M		MF	M		MF	M
10	—	—	—	1	72	1	—	—	—	—	—	—
—	—	—	—	—	—	—	—	—	—	—	—	—
20	1	33	—	1	56	15	1	76	20	2	233	93
—	—	—	—	—	—	—	—	—	—	2	369	185
—	—	—	—	—	—	—	—	—	—	—	—	—
139	5	188	103	—	—	—	2	181	105	—	—	—
—	—	—	—	—	—	—	—	—	—	—	—	—
94	5	185	168	—	—	—	—	—	—	3	748	748
<b>263</b>	<b>11</b>	<b>406</b>	<b>271</b>	<b>2</b>	<b>128</b>	<b>16</b>	<b>3</b>	<b>257</b>	<b>125</b>	<b>7</b>	<b>1.350</b>	<b>1.026</b>

TAV. 24 - Abitazioni occupate per numero di occupanti,

NUMERO DI STANZE — TITOLO DI GODIMENTO	ABITAZIONI OCCUPATE					
	1	2	3	4	5	6
<b>Abitazioni occupate</b>	<b>9.423</b>	<b>10.657</b>	<b>9.915</b>	<b>7.680</b>	<b>2.578</b>	<b>713</b>
1	727	141	57	27	8	1
2	2.778	1.478	761	383	99	28
3	2.861	3.167	2.325	1.437	432	113
4	2.060	3.864	4.103	3.117	954	225
5	653	1.362	1.846	1.771	648	195
6	201	413	517	557	262	95
7	64	122	180	220	75	24
8	32	60	67	83	56	19
9 e piu'	47	50	59	85	44	13
- di cui in proprieta'	5.732	6.796	5.597	4.201	1.473	416
1	335	71	20	13	3	—
2	1.562	880	317	144	44	16
3	1.676	1.801	1.019	556	186	46
4	1.417	2.511	2.316	1.632	498	102
5	484	999	1.256	1.118	402	128
6	153	337	402	412	183	72
7	54	106	154	181	65	20
8	21	55	58	71	51	19
9 e piu'	30	36	55	74	41	13
- di cui in affitto	3.003	3.332	3.664	2.973	991	271
1	307	59	32	13	5	1
2	1.025	507	377	202	46	11
3	1.015	1.205	1.134	760	220	60
4	503	1.177	1.525	1.284	411	113
5	116	307	479	548	226	61
6	27	54	87	119	67	22
7	2	11	20	31	9	3
8	2	3	7	10	5	—
9 e piu'	6	9	3	6	2	—
<b>Abit.occup.senza stanze esclusivam.ad altro uso</b>	<b>9.423</b>	<b>10.657</b>	<b>9.915</b>	<b>7.680</b>	<b>2.578</b>	<b>713</b>
1	741	144	60	27	8	1
2	2.805	1.504	775	389	99	28
3	2.872	3.214	2.362	1.466	438	115
4	2.068	3.872	4.153	3.147	967	231
5	640	1.342	1.824	1.788	657	201
6	187	387	502	530	252	82
7	55	108	149	200	71	29
8	22	47	49	67	49	15
9 e piu'	33	39	41	66	37	11
- di cui in proprieta'	5.732	6.796	5.597	4.201	1.473	416
1	340	74	22	13	3	—
2	1.579	896	328	148	44	16
3	1.682	1.831	1.044	569	189	48
4	1.422	2.531	2.355	1.651	505	105
5	479	982	1.244	1.146	409	133
6	144	318	395	393	181	62
7	45	93	127	167	61	26
8	18	41	44	57	47	15
9 e piu'	23	30	38	57	34	11
- di cui in affitto	3.003	3.332	3.664	2.973	991	271
1	315	59	33	13	5	1
2	1.033	516	380	202	46	11
3	1.015	1.219	1.142	774	221	60
4	499	1.166	1.533	1.294	419	116
5	111	302	471	536	226	62
6	22	49	81	113	61	19
7	2	11	17	27	9	2
8	—	3	4	9	2	—
9 e piu'	6	7	3	5	2	—
<b>Abit.occ.senza stanze esclus.altri uso e cucine</b>	<b>9.423</b>	<b>10.657</b>	<b>9.915</b>	<b>7.680</b>	<b>2.578</b>	<b>713</b>
1	2.782	1.175	578	256	73	19
2	3.243	3.206	2.124	1.288	373	102
3	2.289	4.050	4.298	3.199	967	231
4	786	1.580	2.083	1.986	714	212
5	203	436	569	601	286	88
6	63	130	180	215	86	38
7	23	42	44	67	44	12
8	16	19	23	38	19	8
9 e piu'	18	19	16	30	16	3
- di cui in proprieta'	5.732	6.796	5.597	4.201	1.473	416
1	1.510	711	265	109	35	11
2	1.847	1.816	898	481	158	44
3	1.542	2.609	2.378	1.631	496	100
4	586	1.135	1.392	1.249	433	138
5	152	348	439	435	203	65
6	53	111	150	180	74	35
7	18	38	39	58	42	12
8	14	16	21	32	16	8
9 e piu'	10	12	15	26	16	3
- di cui in affitto	3.003	3.332	3.664	2.973	991	271
1	1.044	394	262	124	34	7
2	1.187	1.228	1.071	698	188	52
3	598	1.248	1.626	1.352	429	120
4	140	373	575	618	253	68
5	25	66	100	138	72	22
6	3	13	24	29	11	2
7	—	2	3	8	2	—
8	1	2	2	3	2	—
9 e piu'	5	6	1	3	—	—

## numero di stanze e titolo di godimento

DA PERSONE				TOTALE			
7	8	9 e più		ABITAZIONI	STANZE	OCCUPANTI	
		ABITAZIONI	OCCUPANTI			FAMIGLIE	COMPONENTI
219	84	63	610	41.332	157.324	43.562	111.185
—	1	—	—	962	962	971	1.342
5	—	4	37	5.536	11.072	5.700	10.284
25	8	9	85	10.377	31.131	10.821	25.080
83	29	17	168	14.452	57.808	15.299	41.666
56	21	16	158	6.568	32.840	7.011	21.127
26	13	10	95	2.094	12.564	2.290	7.067
6	4	2	19	697	4.879	751	2.340
12	4	1	9	334	2.672	376	1.204
6	4	4	39	312	3.396	343	1.075
123	52	31	302	24.421	97.397	25.892	64.359
—	1	—	—	443	443	446	612
3	—	1	9	2.967	5.934	3.051	5.195
12	4	3	27	5.303	15.909	5.533	11.908
32	11	12	121	8.531	34.124	9.079	23.450
33	14	5	48	4.439	22.195	4.773	13.891
21	10	4	39	1.594	9.564	1.749	5.294
5	4	2	19	591	4.137	640	1.983
11	4	1	9	291	2.328	329	1.076
6	4	3	30	262	2.763	292	950
90	29	31	299	14.384	50.706	15.053	40.293
—	—	—	—	417	417	422	604
2	—	2	19	2.172	4.344	2.245	4.307
13	4	6	58	4.417	13.251	4.608	11.508
45	15	5	47	5.078	20.312	5.343	15.783
23	7	11	110	1.778	8.890	1.877	6.182
5	3	6	56	390	2.340	421	1.454
1	—	—	—	77	539	79	278
1	—	—	—	28	224	31	101
—	—	1	9	27	389	27	76
219	84	63	610	41.332	155.745	43.562	111.185
—	1	—	—	982	982	991	1.371
5	—	4	37	5.609	11.218	5.776	10.429
25	8	9	85	10.509	31.527	10.956	25.454
87	31	18	178	14.574	58.296	15.432	42.115
55	21	15	148	6.543	32.715	6.990	21.140
27	13	10	95	1.990	11.940	2.174	6.727
7	4	2	19	625	4.375	682	2.147
10	4	1	9	264	2.112	302	977
3	2	4	39	236	2.580	259	825
123	52	31	302	24.421	96.261	25.892	64.359
—	1	—	—	453	453	456	629
3	—	1	9	3.015	6.030	3.101	5.293
12	4	3	27	5.382	16.146	5.612	12.128
35	13	13	131	8.630	34.520	9.183	23.788
31	14	4	38	4.442	22.210	4.780	13.969
23	10	4	39	1.530	9.180	1.682	5.094
7	4	2	19	532	3.724	582	1.841
9	4	1	9	236	1.888	272	889
3	2	3	30	201	2.110	224	728
90	29	31	299	14.384	50.426	15.053	40.293
—	—	—	—	426	426	431	615
2	—	2	19	2.192	4.384	2.265	4.342
13	4	6	58	4.454	13.362	4.648	11.621
46	15	5	47	5.093	20.372	5.361	15.886
24	7	11	110	1.750	8.750	1.848	6.108
4	3	6	56	358	2.148	384	1.342
—	—	—	—	68	476	71	240
1	—	—	—	19	152	21	71
—	—	1	9	24	356	24	68
219	84	63	610	41.332	120.545	43.562	111.185
5	1	3	27	4.892	4.892	5.020	8.439
19	7	9	86	10.371	20.742	10.788	23.931
82	28	18	178	15.162	45.486	16.034	43.276
63	25	14	138	7.463	29.852	7.949	23.760
29	13	11	105	2.236	11.180	2.442	7.556
10	4	3	28	729	4.374	798	2.511
8	4	1	9	245	1.715	273	896
1	2	2	18	128	1.024	141	459
2	—	2	21	106	1.280	117	357
123	52	31	302	24.421	75.065	25.892	64.359
3	1	1	9	2.646	2.646	2.716	4.442
7	3	3	27	5.257	10.514	5.468	11.251
33	12	12	122	8.813	26.439	9.361	23.947
35	16	3	28	4.987	19.948	5.349	15.422
25	10	5	49	1.682	8.410	1.849	5.614
10	4	3	28	620	3.720	683	2.155
7	4	1	9	219	1.533	245	815
1	2	1	9	111	888	124	397
2	—	2	21	86	967	97	316
90	29	31	299	14.384	38.498	15.053	40.293
—	—	1	9	1.868	1.868	1.921	3.349
12	4	6	59	4.446	8.892	4.629	11.075
45	13	6	56	5.437	16.311	5.724	16.720
26	9	11	110	2.073	8.292	2.183	7.120
4	3	6	56	436	2.180	467	1.609
—	—	—	—	82	492	85	284
1	—	—	—	16	112	18	62
—	—	1	9	11	88	11	42
—	—	—	—	15	263	15	32

TAV. 25 - Abitazioni occupate per numero di stanze, numero di famiglie, figura giuridica

NUMERO FAMIGLIE — FIGURA GIURIDICA DEL PROPRIETARIO — EPOCA DI COSTRUZIONE E TITOLO DI GODIMENTO — NUMERO SERVIZI INSTALLATI	ABITAZIONI					
	1	2	3	4	5	6
<b>ABITAZIONI OCCUPATE</b>	<b>962</b>	<b>5.536</b>	<b>10.377</b>	<b>14.452</b>	<b>6.568</b>	<b>2.094</b>
- Da una famiglia						
- numero	953	5.376	9.955	13.640	6.154	1.923
- componenti	1.323	9.775	23.558	38.463	19.302	6.278
- Da due famiglie						
- numero	9	157	401	779	389	149
- componenti	19	497	1.418	3.034	1.692	670
- Da tre e più famiglie						
- numero	—	3	21	33	25	22
- componenti	—	12	104	169	133	119
<b>Figura giuridica del proprietario</b>						
- Persona fisica	881	5.198	9.601	13.213	6.103	1.963
- Impresa bancaria o assicuratrice	—	3	8	27	7	6
- Altra impresa: di costruzioni, immobiliare, industriale, commerciale, ecc.	36	150	290	423	93	45
- Cooperativa edilizia di abitazione	2	12	17	44	25	12
- a proprietà individuale	2	4	10	31	22	9
- a proprietà indivisa	—	8	7	13	3	3
- Stato, Regioni, Province, Comuni	16	46	143	180	64	17
- Enti previdenziali (INPS, INPDAl, ecc.)	—	—	12	18	11	1
- Istituto autonomo case popolari (IACP)	4	49	130	376	198	24
- Altro proprietario	23	78	176	171	67	26
<b>Epoca di costruzione</b>						
Prima del 1919	431	1.909	2.068	1.545	541	238
- di cui in proprietà	256	1.230	1.301	1.032	375	172
1919 - 1945	112	739	1.124	1.214	480	196
- di cui in proprietà	50	375	511	515	253	120
1946 - 1960	119	1.022	2.507	3.394	1.304	448
- di cui in proprietà	39	536	1.229	1.928	827	336
1961 - 1971	125	944	2.739	4.831	2.218	651
- di cui in proprietà	39	427	1.307	2.913	1.537	496
1972 - 1975	87	423	1.061	1.953	1.149	292
- di cui in proprietà	25	171	489	1.156	806	251
1976 - 1980	84	455	789	1.334	774	245
- di cui in proprietà	31	202	413	846	551	197
Dopo il 1980	4	44	89	181	102	24
- di cui in proprietà	3	26	53	141	90	22
<b>Numero di servizi installati</b>						
Acqua potabile, gabinetto, bagno, elettricità, riscaldamento	358	2.914	8.205	13.113	6.259	1.972
Acqua potabile, gabinetto, bagno, elettricità	2	5	10	9	4	1
Acqua potabile, gabinetto, bagno	—	—	1	—	—	—
Acqua potabile, gabinetto, elettricità	11	23	13	2	4	4
Acqua potabile, gabinetto	—	—	—	—	—	—
Acqua potabile, elettricità	4	10	7	5	1	—
Gabinetto, elettricità	6	1	1	—	—	—
Altre combinazioni	575	2.581	2.139	1.323	299	117
Solo acqua potabile	2	—	—	—	1	—
Solo gabinetto	—	1	—	—	—	—
Solo elettricità	2	—	1	—	—	—
Nessun servizio	2	1	—	—	—	—



## del proprietario, epoca di costruzione e titolo di godimento, numero di servizi installati

CON STANZE				TOTALE			
7	8	9 e più		ABITAZIONI	STANZE	OCCUPANTI	
		ABITAZIONI	STANZE			FAMIGLIE	COMPONENTI
697	334	312	3.396	41.332	157.324	43.562	111.185
646	298	287	3.140	39.232	148.484	39.232	—
2.133	1.016	959	—	—	—	—	102.807
48	32	21	215	1.985	8.288	3.970	—
189	166	88	—	—	—	—	7.773
3	4	4	41	115	552	360	—
18	22	28	—	—	—	—	605
662	319	283	3.029	38.223	145.440	40.237	101.824
1	—	1	11	53	227	55	156
9	1	9	92	1.056	3.796	1.110	2.839
3	—	1	10	116	481	123	343
3	—	1	10	82	359	88	254
—	—	—	—	34	122	35	89
12	3	1	10	482	1.797	505	1.421
2	—	—	—	44	183	45	128
2	—	1	38	784	3.182	883	2.868
6	11	16	206	574	2.218	604	1.606
91	48	68	772	6.939	22.559	7.294	15.635
79	32	50	549	4.527	15.012	4.763	9.627
63	28	28	346	3.984	14.405	4.227	9.925
42	22	22	272	1.910	7.120	2.022	4.327
135	69	50	518	9.048	34.483	9.585	23.436
110	60	44	455	5.109	20.366	5.461	12.606
206	93	76	832	11.883	47.568	12.534	34.131
174	88	62	646	7.043	29.695	7.489	20.222
99	51	50	507	5.165	21.033	5.425	15.261
89	48	47	478	3.082	13.479	3.268	9.241
94	41	35	373	3.851	15.396	4.009	11.424
90	37	32	315	2.399	10.236	2.516	7.250
9	4	5	48	462	1.880	488	1.373
7	4	5	48	351	1.489	373	1.086
665	317	291	3.135	34.094	136.706	35.988	96.124
—	—	—	—	31	104	32	63
—	—	—	—	1	3	1	1
2	—	—	—	59	162	65	122
—	—	—	—	—	—	—	—
—	—	—	—	27	70	33	42
—	—	—	—	8	11	8	9
30	17	21	261	7.102	20.250	7.425	14.814
—	—	—	—	3	7	3	3
—	—	—	—	1	2	1	1
—	—	—	—	3	5	3	3
—	—	—	—	3	4	3	3

**TAV. 26 - Abitazioni occupate per tipo di fabbricato,**

NUMERO STANZE — EPOCA DI COSTRUZIONE — SERVIZI INSTALLATI	FABBRICATO UTILIZZATO ESCLUSIVAMENTE AD USO ABITATIVO PER NUMERO DI ABITAZIONI						TOTALE
	1	2	da 3 a 8	da 9 a 15	da 16 a 30	31 e più	
ABITAZIONI	6.331	6.001	8.441	3.700	3.023	1.478	28.974
STANZE	25.623	23.567	32.306	14.118	11.456	5.315	112.385
FAMIGLIE	6.718	6.315	8.813	3.898	3.205	1.572	30.521
OCCUPANTI	17.351	16.034	22.730	10.486	8.386	3.996	78.983
<b>Numero stanze</b>							
1	173	92	124	45	43	42	519
2	905	697	992	372	269	151	3.386
3	1.275	1.352	2.077	955	806	475	6.940
4	1.950	2.190	3.204	1.501	1.258	573	10.676
5	1.098	1.146	1.483	633	506	189	5.035
6	488	333	407	136	109	32	1.505
7	209	102	105	35	24	12	487
8	116	46	34	11	5	3	215
9 e più	117	43	35	12	3	1	211
<b>Epoca di costruzione</b>							
Prima del 1919	1.405	859	1.136	128	58	5	3.591
1919 - 1945	617	539	892	364	240	190	2.842
1946 - 1960	1.058	1.228	2.249	740	924	303	6.502
1961 - 1971	1.431	1.712	2.254	1.345	1.058	667	8.467
1972 - 1975	840	882	1.057	709	467	228	4.183
1976 - 1980	856	698	773	385	227	84	3.023
Dopo il 1980	124	83	80	29	49	1	366
<b>Servizi installati</b>							
Acqua potabile	6.203	5.951	8.409	3.697	3.020	1.478	28.758
Gabinetto	6.197	5.922	8.392	3.690	3.013	1.478	28.692
Bagno	4.879	5.177	7.510	3.557	2.930	1.433	25.486
Elettricità	6.308	5.996	8.434	3.698	3.023	1.478	28.937
Riscaldamento	6.306	5.986	8.418	3.689	3.017	1.478	28.894

## numero di stanze, epoca di costruzione, servizi installati

FABBRICATO UTILIZZATO PREVALENTEMENTE AD USO ABITATIVO PER NUMERO DI ABITAZIONI							FABBRICATO UTILIZZATO PREVALENTE- MENTE AD USO NON ABITATIVO	FABBRICATO RURALE
1	2	da 3 a 8	da 9 a 15	da 16 a 30	31 e più	TOTALE		
1.485	1.168	1.976	1.027	833	631	7.120	648	4.590
5.741	4.577	7.288	3.920	3.125	2.422	27.073	2.259	15.607
1.570	1.221	2.070	1.057	868	660	7.446	686	4.909
4.069	3.170	5.219	2.701	2.147	1.728	19.034	1.839	11.329
54	33	57	14	15	20	193	53	197
269	152	305	104	79	53	962	126	1.062
349	260	539	293	266	199	1.906	168	1.363
397	429	635	395	299	228	2.383	172	1.221
213	161	287	143	119	85	1.008	81	444
98	76	100	47	36	27	384	26	179
54	24	27	16	11	12	144	9	57
23	16	17	11	5	2	74	4	41
28	17	9	4	3	5	66	9	26
393	242	526	68	13	2	1.244	128	1.976
156	102	226	40	27	2	553	84	505
284	281	412	239	274	133	1.623	149	774
330	293	521	534	414	428	2.520	156	740
146	129	158	98	70	52	653	52	277
156	109	121	47	33	14	480	73	275
20	12	12	1	2	—	47	6	43
1.400	1.146	1.962	1.027	833	631	6.999	620	4.249
1.438	1.146	1.960	1.025	832	630	7.031	629	4.364
986	936	1.597	988	817	624	5.948	503	2.302
1.476	1.165	1.975	1.027	832	631	7.106	645	4.542
1.474	1.166	1.963	1.024	833	630	7.090	641	4.571

TAV. 27 - Abitazioni occupate per servizi installati, numero di occupanti,

NUMERO OCCUPANTI — NUMERO STANZE — TITOLO DI GODIMENTO — FIGURA GIURIDICA DEL PROPRIETARIO ED EPOCA DI COSTRUZIONE	TOTALE ABITAZIONI	ACQUA POTABILE				DI POZZO O CISTERNA	TOTALE
		DI ACQUEDOTTO			TOTALE		
		Nell'abitazione	Fuori dell'abitazione				
ABITAZIONI OCCUPATE	41.332	38.964	1.131	40.095	531	40.626	
STANZE	157.324	150.630	2.977	153.607	2.010	155.617	
FAMIGLIE	43.562	41.102	1.177	42.279	562	42.841	
OCCUPANTI	111.185	106.197	2.191	108.388	1.469	109.857	
<b>Numero occupanti</b>							
1	9.423	8.316	596	8.912	120	9.032	
2	10.657	10.100	269	10.369	136	10.505	
3	9.915	9.593	128	9.721	112	9.833	
4	7.680	7.457	77	7.534	103	7.637	
5	2.578	2.480	31	2.511	43	2.554	
6	713	683	13	696	9	705	
7	219	201	10	211	5	216	
8	84	75	5	80	2	82	
9 e più	63	59	2	61	1	62	
<b>Numero stanze</b>							
1	962	637	159	796	13	809	
2	5.536	4.691	460	5.151	93	5.244	
3	10.377	9.821	284	10.105	123	10.228	
4	14.452	14.034	164	14.198	178	14.376	
5	6.568	6.437	38	6.475	75	6.550	
6	2.094	2.043	13	2.056	26	2.082	
7	697	682	6	688	8	696	
8	334	322	4	326	6	332	
9 e più	312	297	3	300	9	309	
<b>Titolo di godimento</b>							
Proprietà	24.421	22.699	870	23.569	304	23.873	
Affitto	14.384	13.878	190	14.068	193	14.261	
Altro titolo	2.527	2.387	71	2.458	34	2.492	
<b>Figura giuridica del proprietario ed epoca di costruzione</b>							
<b>Persona fisica</b>	38.223	35.990	1.105	37.095	431	37.526	
Prima del 1919	6.583	5.322	732	6.054	97	6.151	
1919 - 1945	3.226	2.943	132	3.075	68	3.143	
1946 - 1960	8.308	8.028	110	8.138	93	8.231	
1961 - 1971	11.284	11.069	75	11.144	86	11.230	
1972 - 1975	4.894	4.794	27	4.821	53	4.874	
1976 - 1980	3.497	3.418	25	3.443	28	3.471	
Dopo il 1980	431	416	4	420	6	426	
<b>Imprese</b>	1.109	1.014	6	1.020	87	1.107	
Prima del 1919	110	92	—	92	18	110	
1919 - 1945	522	452	3	455	66	521	
1946 - 1960	247	246	—	246	1	247	
1961 - 1971	85	83	1	84	—	85	
1972 - 1975	65	64	1	65	—	65	
1976 - 1980	72	69	1	70	1	71	
Dopo il 1980	8	8	—	8	—	8	
<b>Cooperative edilizie a proprietà individuale e indivisa</b>	116	111	4	115	—	115	
Prima del 1919	14	10	3	13	—	13	
1919 - 1945	12	11	1	12	—	12	
1946 - 1960	17	17	—	17	—	17	
1961 - 1971	37	37	—	37	—	37	
1972 - 1975	9	9	—	9	—	9	
1976 - 1980	14	14	—	14	—	14	
Dopo il 1980	13	13	—	13	—	13	
<b>Stato, Regioni, Provincie, Comuni, IACP</b>	1.266	1.245	11	1.256	6	1.262	
Prima del 1919	78	72	4	76	1	77	
1919 - 1945	179	178	1	179	—	179	
1946 - 1960	351	346	2	348	2	350	
1961 - 1971	282	276	3	279	2	281	
1972 - 1975	139	137	1	138	1	139	
1976 - 1980	229	228	—	228	—	228	
Dopo il 1980	8	8	—	8	—	8	
<b>Enti previdenziali</b>	44	44	—	44	—	44	
Prima del 1919	—	—	—	—	—	—	
1919 - 1945	—	—	—	—	—	—	
1946 - 1960	29	29	—	29	—	29	
1961 - 1971	13	13	—	13	—	13	
1972 - 1975	—	—	—	—	—	—	
1976 - 1980	2	2	—	2	—	2	
Dopo il 1980	—	—	—	—	—	—	
<b>Altro proprietario</b>	574	560	5	565	7	572	
Prima del 1919	154	148	4	152	2	154	
1919 - 1945	45	44	—	44	1	45	
1946 - 1960	96	95	—	95	—	95	
1961 - 1971	182	181	—	181	1	182	
1972 - 1975	58	56	1	57	1	58	
1976 - 1980	37	34	—	34	2	36	
Dopo il 1980	2	2	—	2	—	2	

## numero di stanze, titolo di godimento, figura giuridica del proprietario ed epoca di costruzione

GABINETTO								BAGNO	ELETTRICITÀ	RISCALDAMENTO	
Nell'abitazione				Fuori dell'abitazione		TOTALE				Impianto fisso	Con apparecchi singoli
1	2 o più	TOTALE	di cui con scarico	TOTALE	di cui con scarico	Numero	di cui con scarico				
31.009	4.760	35.769	33.923	4.947	1.773	40.716	35.696	34.239	41.230	26.110	15.086
115.454	25.920	141.374	134.606	14.365	5.417	155.739	140.023	137.234	157.056	107.302	49.654
32.663	5.051	37.714	35.792	5.202	1.881	42.916	37.673	36.139	43.459	27.511	15.902
83.475	15.754	99.229	94.546	10.784	4.080	110.013	98.626	96.484	111.000	74.640	36.298
6.551	432	6.983	6.477	2.121	682	9.104	7.159	6.100	9.364	4.285	5.055
8.339	897	9.236	8.742	1.266	462	10.502	9.204	8.898	10.638	6.635	3.998
7.805	1.324	9.129	8.747	708	274	9.837	9.021	9.000	9.904	7.114	2.789
5.804	1.344	7.148	6.823	497	212	7.645	7.035	7.020	7.670	5.628	2.044
1.811	532	2.343	2.241	218	92	2.561	2.333	2.311	2.575	1.794	777
481	154	635	607	71	28	706	635	617	713	457	255
130	43	173	165	45	16	218	181	171	219	114	104
51	20	71	71	11	2	82	73	72	84	48	36
37	14	51	50	10	5	61	55	50	63	35	28
512	8	520	443	353	80	873	523	365	940	332	601
3.447	54	3.501	3.237	1.775	550	5.276	3.787	2.937	5.495	1.790	3.705
8.588	164	8.752	8.235	1.478	583	10.230	8.818	8.241	10.356	5.623	4.721
12.406	1.006	13.412	12.825	955	404	14.367	13.229	13.164	14.439	10.290	4.146
4.548	1.750	6.298	6.031	246	109	6.544	6.140	6.275	6.565	5.331	1.227
1.106	896	2.002	1.923	86	27	2.088	1.950	1.980	2.093	1.677	412
247	416	663	635	30	12	693	647	668	697	559	136
87	236	323	309	11	4	334	313	317	334	258	76
68	230	298	285	13	4	311	289	292	311	250	62
16.946	3.622	20.568	19.534	3.401	928	23.969	20.462	19.719	24.338	14.520	9.822
12.050	922	12.972	12.259	1.290	757	14.262	13.016	12.369	14.370	9.869	4.467
2.013	216	2.229	2.130	256	88	2.485	2.218	2.151	2.522	1.721	797
28.272	4.475	32.747	31.084	4.872	1.727	37.619	32.811	31.414	38.123	24.018	14.073
3.364	212	3.576	3.218	2.692	876	6.268	4.094	2.920	6.525	1.003	5.518
2.182	173	2.355	2.219	806	344	3.161	2.563	2.105	3.218	1.134	2.078
6.810	571	7.381	7.032	829	336	8.210	7.368	7.153	8.297	5.321	2.965
9.410	1.495	10.905	10.456	313	98	11.218	10.554	10.788	11.274	9.469	1.807
3.695	1.045	4.740	4.505	127	41	4.867	4.546	4.702	4.892	4.169	713
2.533	838	3.371	3.247	98	32	3.469	3.279	3.331	3.489	2.613	871
278	141	419	407	7	—	426	407	415	428	309	121
998	94	1.092	1.011	13	11	1.105	1.022	973	1.108	494	615
96	8	104	92	6	4	110	96	92	110	39	71
472	43	515	468	4	4	519	472	435	522	141	381
230	15	245	236	2	2	247	238	219	246	104	143
76	8	84	81	1	1	85	82	84	85	81	4
59	6	65	60	—	—	65	60	64	65	56	9
58	13	71	67	—	—	71	67	71	72	65	7
7	1	8	7	—	—	8	7	8	8	8	—
86	20	106	103	9	1	115	104	103	116	83	33
6	1	7	7	6	—	13	7	5	14	1	13
11	—	11	11	1	—	12	11	10	12	6	6
15	—	15	14	2	1	17	15	15	17	11	6
30	7	37	35	—	—	37	35	37	37	33	4
7	2	9	9	—	—	9	9	9	9	8	1
5	9	14	14	—	—	14	14	14	14	12	2
12	1	13	13	—	—	13	13	13	13	12	1
1.147	94	1.241	1.178	20	12	1.261	1.190	1.190	1.265	1.029	235
59	7	66	63	12	6	78	69	54	77	35	43
167	7	174	168	4	3	178	171	155	179	80	99
341	6	347	332	4	3	351	335	335	351	281	70
272	9	281	264	—	—	281	264	276	282	273	9
118	19	137	127	—	—	137	127	136	139	130	8
183	45	228	216	—	—	228	216	226	229	222	6
7	1	8	8	—	—	8	8	8	8	8	—
39	5	44	39	—	—	44	39	44	44	43	1
—	—	—	—	—	—	—	—	—	—	—	—
24	5	29	25	—	—	29	25	29	29	28	1
13	—	13	12	—	—	13	12	13	13	13	—
—	—	—	—	—	—	—	—	—	—	—	—
2	—	2	2	—	—	2	2	2	2	2	—
—	—	—	—	—	—	—	—	—	—	—	—
467	72	539	508	33	22	572	530	515	574	443	129
104	23	127	119	27	19	154	138	116	154	87	67
42	1	43	41	2	2	45	43	37	45	25	20
85	9	94	91	2	—	96	91	92	96	82	14
158	24	182	173	—	—	182	173	181	182	169	12
45	11	56	52	1	—	57	52	54	58	51	6
32	3	35	31	1	1	36	32	33	37	27	10
1	1	2	1	—	—	2	1	2	2	2	—

**TAV. 28 - Abitazioni occupate per numero di stanze e numero**

FAMIGLIE PER NUMERO DI COMPONENTI E CONDIZIONE OCCUPAZIONALE	ABITAZIONI					
	1	2	3	4	5	6
<b>Famiglie con 1 componente</b>	<b>735</b>	<b>2.863</b>	<b>3.020</b>	<b>2.267</b>	<b>722</b>	<b>224</b>
- Non occupato	448	1.980	2.090	1.526	453	144
- Occupato	287	883	930	741	269	80
<b>Famiglie con 2 componenti</b>	<b>134</b>	<b>1.457</b>	<b>3.201</b>	<b>4.005</b>	<b>1.469</b>	<b>455</b>
- Tutti non occupati	53	736	1.587	1.917	664	204
- Uno occupato	57	500	1.090	1.363	502	170
- Tutti occupati	24	221	524	725	303	81
<b>Famiglie con 3 componenti</b>	<b>56</b>	<b>741</b>	<b>2.278</b>	<b>4.055</b>	<b>1.855</b>	<b>521</b>
- Tutti non occupati	3	72	211	360	177	55
- Uno occupato	29	371	1.176	1.942	860	246
- Due occupati	21	270	817	1.623	749	194
- Tutti occupati	3	28	74	130	69	26
<b>Famiglie con 4 componenti</b>	<b>27</b>	<b>369</b>	<b>1.389</b>	<b>3.037</b>	<b>1.740</b>	<b>556</b>
- Tutti non occupati	3	17	50	107	56	9
- Uno occupato	9	201	740	1.477	782	257
- Due occupati	12	124	471	1.182	746	228
- Tre occupati	3	22	115	221	134	55
- Tutti occupati	—	5	13	50	22	7
<b>Famiglie con 5 componenti</b>	<b>8</b>	<b>79</b>	<b>376</b>	<b>816</b>	<b>556</b>	<b>231</b>
- Tutti non occupati	—	7	9	22	12	3
- Uno occupato	3	26	184	335	263	87
- Due occupati	4	32	119	302	180	85
- Tre occupati	—	8	45	121	72	43
- Quattro occupati	1	3	15	33	24	11
- Tutti occupati	—	3	4	3	5	2
<b>Famiglie con 6 e più componenti</b>	<b>2</b>	<b>27</b>	<b>113</b>	<b>272</b>	<b>226</b>	<b>107</b>
Numero componenti	14	178	731	1.770	1.458	699
Famiglie con tutti i componenti non occupati	—	—	6	5	6	2
Numero componenti	—	—	39	31	39	14
Famiglie con componenti parte occupati e parte non occupati	2	27	107	267	219	104
Numero componenti	14	178	692	1.739	1.413	679
Famiglie con tutti i componenti occupati	—	—	—	—	1	1
Numero componenti	—	—	—	—	6	6
<b>TOTALE</b>	<b>962</b>	<b>5.536</b>	<b>10.377</b>	<b>14.452</b>	<b>6.568</b>	<b>2.094</b>

## dei componenti delle famiglie secondo la condizione occupazionale

CON STANZE				TOTALE			
7	8	9 e più		ABITAZIONI	STANZE	OCCUPANTI	
		ABITAZIONI	STANZE			FAMIGLIE	COMPONENTI
77	34	52	593	9.994	30.947	9.994	9.994
47	17	22	225	6.727	20.801	6.727	6.727
30	17	30	368	3.267	10.346	3.267	3.267
135	66	51	587	10.973	40.806	10.973	21.946
58	31	24	281	5.274	19.433	5.274	10.548
48	24	19	224	3.773	14.061	3.773	7.546
29	11	8	82	1.926	7.312	1.926	3.852
177	76	64	672	9.823	39.512	9.823	29.469
18	5	10	103	911	3.704	911	2.733
72	32	22	227	4.750	18.830	4.750	14.250
69	34	23	249	3.800	15.417	3.800	11.400
18	5	9	93	362	1.561	362	1.086
213	83	83	927	7.497	32.198	7.497	29.988
5	1	5	55	253	1.047	253	1.012
93	32	37	454	3.628	15.352	3.628	14.512
84	34	25	261	2.906	12.620	2.906	11.624
23	13	10	96	596	2.637	596	2.384
8	3	6	61	114	542	114	456
66	48	40	408	2.220	9.978	2.220	11.100
2	4	1	9	60	262	60	300
25	19	11	113	953	4.224	953	4.765
24	15	18	184	779	3.515	779	3.895
15	9	4	39	317	1.469	317	1.585
—	1	5	51	93	429	93	465
—	—	1	12	18	79	18	90
29	27	22	209	825	3.883	825	—
193	176	151	—	—	—	—	5.370
—	1	—	—	20	88	20	—
—	6	—	—	—	—	—	129
29	26	22	209	803	3.784	803	—
193	170	151	—	—	—	—	5.229
—	—	—	—	2	11	2	—
—	—	—	—	—	—	—	12
697	334	312	3.396	41.332	157.324	41.332	107.867

**TAV. 29 - Abitazioni non occupate per numero di stanze, motivo della non occupazione, tipo di fabbricato, figura giuridica del proprietario ed epoca di costruzione**

MOTIVO DELLA NON OCCUPAZIONE — TIPO DI FABBRICATO — FIGURA GIURIDICA DEL PROPRIETARIO — EPOCA DI COSTRUZIONE	ABITAZIONI CON STANZE										TOTALE	
	1	2	3	4	5	6	7	8	9 e più		ABITAZIONI	STANZE
									ABITAZIONI	STANZE		
<b>ABITAZIONI NON OCCUPATE</b>	3.830	12.159	11.281	7.068	2.475	767	271	169	216	2.454	38.236	112.943
<b>Motivo della non occupazione</b>												
- Disponibile per la vendita o l'affitto	473	1.984	2.454	1.667	629	152	63	35	36	422	7.493	23.671
- Utilizzabile per vacanza	1.882	6.645	6.479	4.013	1.463	504	182	116	149	1.651	21.433	64.853
- Utilizzabile per lavoro	892	1.947	1.077	485	120	37	8	7	8	124	4.581	11.015
- Altro motivo	583	1.583	1.271	903	263	74	18	11	23	257	4.729	13.404
<b>Tipo di fabbricato in cui è situata l'abitazione</b>												
<b>Utilizzato esclusivamente ad uso abitativo</b>	1.687	8.057	8.335	5.557	2.115	652	236	149	185	2.072	26.973	84.437
- Con 1 abitazione	302	1.668	1.306	1.050	597	308	140	88	122	1.367	5.581	19.640
- Con 2 abitazioni	165	1.452	1.134	1.020	394	124	33	28	34	386	4.384	14.106
- Da 3 a 8 abitazioni	281	1.870	2.529	1.922	747	151	49	23	21	230	7.593	24.694
- Da 9 a 15 abitazioni	266	1.086	1.392	729	165	34	10	3	4	39	3.689	10.692
- Da 16 a 30 abitazioni	409	1.280	1.285	551	160	19	2	4	3	31	3.713	10.019
- Con 31 e più abitazioni	264	701	689	285	52	16	2	3	1	19	2.013	5.286
<b>Utilizzato prevalentemente ad uso abitativo</b>	979	1.390	1.475	832	203	63	24	11	17	184	4.994	13.345
- Con 1 abitazione	104	372	315	198	55	21	10	7	9	102	1.091	3.214
- Con 2 abitazioni	46	181	187	154	42	14	3	2	4	41	633	1.957
- Da 3 a 8 abitazioni	80	287	369	253	56	14	5	—	3	32	1.067	3.204
- Da 9 a 15 abitazioni	31	92	160	87	10	5	1	—	—	—	386	1.130
- Da 16 a 30 abitazioni	90	151	166	64	19	4	1	1	1	9	497	1.289
- Con 31 e più abitazioni	628	307	278	76	21	5	4	1	—	—	1.320	2.551
<b>Utilizzato prevalentemente ad uso non abitativo</b>	142	235	104	75	18	8	1	3	7	88	593	1.481
Rurale	1.022	2.477	1.367	604	139	44	10	6	7	110	5.676	13.680
<b>Figura giuridica del proprietario</b>												
- Persona fisica	3.545	11.680	10.879	6.853	2.406	733	259	165	198	2.242	36.718	108.757
- Imprese	208	333	246	78	41	15	6	—	5	55	932	2.316
- Cooperative edilizie a proprietà individuale e indivisa	1	8	9	21	—	2	1	2	1	13	45	176
- Stato, Regioni, Province, Comuni, IACP	13	44	59	51	9	7	2	—	3	37	188	620
- Enti previdenziali	—	—	1	1	—	—	—	—	—	—	2	7
- Altro proprietario	63	94	87	64	19	10	3	2	9	107	351	1.067
<b>Epoca di costruzione</b>												
Fino al 1945	1.427	3.678	2.079	1.149	328	163	59	42	78	914	9.003	23.897
- di cui utilizzabili per vacanza	187	762	610	389	129	68	24	22	48	538	2.239	7.032
1946-1971	715	3.284	3.845	3.133	1.201	347	131	76	87	961	12.819	41.923
- di cui utilizzabili per vacanza	447	2.054	2.231	1.845	702	246	94	58	64	687	7.741	25.423
Dopo il 1971	1.492	4.581	4.654	2.578	830	210	71	48	32	374	14.496	41.593
- di cui utilizzabili per vacanza	1.185	3.577	3.301	1.640	546	152	56	33	22	266	10.512	29.366
Epoca non indicata	196	616	703	208	116	47	10	3	19	205	1.918	5.530
- di cui utilizzabili per vacanza	63	252	337	139	86	38	8	3	15	160	941	3.032



**TAV. 30 - Occupati per settore di attività economica, luogo di lavoro, tempo impiegato e mezzo utilizzato****A — AGRICOLTURA, CACCIA, FORESTE E PESCA**

LUOGO DI LAVORO — TEMPO IMPIEGATO (minuti)	MEZZO UTILIZZATO								TOTALE	di cui persone che hanno effettuato più di uno spostamento
	NESSUN MEZZO (a piedi)	FERROVIA, TRAM, METROPOLITANA, ALTRO MEZZO PUBBLICO SU ROTAIA	AUTOBUS, FILOBUS, CORRIERA, ALTRO MEZZO PUBBLICO SU GOMMA	AUTOBUS AZIENDALE	AUTO PRIVATA COME		MOTOCICLETTA, CICLOMOTORE, SCOOTER	ALTRO MEZZO		
					CONDUCENTE	TRASPORTATO				
<b>STESSO COMUNE DI RESIDENZA</b>	456	1	2	4	126	32	40	14	675	514
-Fino a 15	402	1	—	3	97	16	26	11	556	460
-Da 16 a 30	35	—	1	1	23	12	12	3	87	42
-Da 31 a 60	14	—	1	—	4	3	1	—	23	7
-Oltre 60	5	—	—	—	2	1	1	—	9	5
di cui nel Comune capoluogo										
-Fino a 15	34	—	—	3	17	2	2	—	58	43
-Da 16 a 30	4	—	1	—	2	2	—	—	9	6
-Da 31 a 60	4	—	—	—	1	1	—	—	6	3
-Oltre 60	—	—	—	—	—	—	—	—	—	—
<b>ALTRO COMUNE DELLA STESSA PROVINCIA</b>	14	—	9	4	118	32	10	3	190	89
-Fino a 15	6	—	2	—	50	5	4	2	69	41
-Da 16 a 30	6	—	5	3	49	21	3	1	88	39
-Da 31 a 60	2	—	2	1	14	6	2	—	27	8
-Oltre 60	—	—	—	—	5	—	1	—	6	1
di cui nel Comune capoluogo										
-Fino a 15	1	—	2	—	11	2	1	—	17	10
-Da 16 a 30	—	—	2	—	14	5	—	—	21	12
-Da 31 a 60	—	—	—	—	3	—	2	—	5	2
-Oltre 60	—	—	—	—	1	—	—	—	1	—
<b>ALTRA PROVINCIA DELLA STESSA REGIONE</b>	—	—	—	—	—	—	—	—	—	—
-Fino a 15	—	—	—	—	—	—	—	—	—	—
-Da 16 a 30	—	—	—	—	—	—	—	—	—	—
-Da 31 a 60	—	—	—	—	—	—	—	—	—	—
-Oltre 60	—	—	—	—	—	—	—	—	—	—
di cui nel Comune capoluogo										
-Fino a 15	—	—	—	—	—	—	—	—	—	—
-Da 16 a 30	—	—	—	—	—	—	—	—	—	—
-Da 31 a 60	—	—	—	—	—	—	—	—	—	—
-Oltre 60	—	—	—	—	—	—	—	—	—	—
<b>PROVINCIE DI ALTRE REGIONI</b>	2	—	—	—	4	—	1	—	7	2
-Fino a 15	—	—	—	—	—	—	—	—	—	—
-Da 16 a 30	2	—	—	—	2	—	1	—	5	2
-Da 31 a 60	—	—	—	—	1	—	—	—	1	—
-Oltre 60	—	—	—	—	1	—	—	—	1	—
di cui nel Comune capoluogo										
-Fino a 15	—	—	—	—	—	—	—	—	—	—
-Da 16 a 30	—	—	—	—	1	—	—	—	1	—
-Da 31 a 60	—	—	—	—	—	—	—	—	—	—
-Oltre 60	—	—	—	—	—	—	—	—	—	—
<b>ESTERO</b>	—	—	—	—	—	—	—	—	—	—
-Fino a 15	—	—	—	—	—	—	—	—	—	—
-Da 16 a 30	—	—	—	—	—	—	—	—	—	—
-Da 31 a 60	—	—	—	—	—	—	—	—	—	—
-Oltre 60	—	—	—	—	—	—	—	—	—	—
<b>TOTALE</b>	<b>472</b>	<b>1</b>	<b>11</b>	<b>8</b>	<b>248</b>	<b>64</b>	<b>51</b>	<b>17</b>	<b>872</b>	<b>605</b>

## segue TAV. 30 — Occupati per settore di attività economica, luogo di lavoro, tempo impiegato e mezzo utilizzato

## B — INDUSTRIE

LUOGO DI LAVORO — TEMPO IMPIEGATO (minuti)	MEZZO UTILIZZATO								TOTALE	di cui persone che hanno effettuato più di uno spostamento
	NESSUN MEZZO (a piedi)	FERROVIA, TRAM, METROPOLITANA, ALTRO MEZZO PUBBLICO SU ROTAIA	AUTOBUS, FILOBUS, CORRIERA, ALTRO MEZZO PUBBLICO SU GOMMA	AUTOBUS AZIENDALE	AUTO PRIVATA COME		MOTOCICLETTA, CICLOMOTORE, SCOOTER	ALTRO MEZZO		
					CONDUCENTE	TRASPORTATO				
STESSO COMUNE DI RESIDENZA	2.066	11	78	102	2.821	308	1.018	364	6.768	3.858
-Fino a 15	1.732	4	40	45	2.355	198	907	309	5.590	3.316
-Da 16 a 30	307	3	28	33	371	61	102	49	954	459
-Da 31 a 60	24	2	8	19	65	38	8	5	169	56
-Oltre 60	3	2	2	5	30	11	1	1	55	27
di cui nel Comune capoluogo										
-Fino a 15	704	1	35	31	1.212	90	490	219	2.782	1.448
-Da 16 a 30	237	—	19	12	214	32	70	43	627	306
-Da 31 a 60	22	1	5	8	39	18	1	4	98	36
-Oltre 60	2	2	1	2	16	5	—	—	28	13
ALTRO COMUNE DELLA STESSA PROVINCIA	72	114	858	298	3.511	402	555	75	5.885	2.064
-Fino a 15	50	9	146	56	1.971	191	393	45	2.861	1.334
-Da 16 a 30	18	34	392	108	1.227	136	142	18	2.075	595
-Da 31 a 60	3	45	283	81	267	63	19	9	770	105
-Oltre 60	1	26	37	53	46	12	1	3	179	30
di cui nel Comune capoluogo										
-Fino a 15	7	7	78	9	745	40	148	13	1.047	331
-Da 16 a 30	1	24	292	41	454	19	48	2	881	175
-Da 31 a 60	1	37	247	40	99	11	5	3	443	36
-Oltre 60	—	21	33	20	12	1	—	—	87	13
ALTRA PROVINCIA DELLA STESSA REGIONE	—	—	—	—	—	—	—	—	—	—
-Fino a 15	—	—	—	—	—	—	—	—	—	—
-Da 16 a 30	—	—	—	—	—	—	—	—	—	—
-Da 31 a 60	—	—	—	—	—	—	—	—	—	—
-Oltre 60	—	—	—	—	—	—	—	—	—	—
di cui nel Comune capoluogo										
-Fino a 15	—	—	—	—	—	—	—	—	—	—
-Da 16 a 30	—	—	—	—	—	—	—	—	—	—
-Da 31 a 60	—	—	—	—	—	—	—	—	—	—
-Oltre 60	—	—	—	—	—	—	—	—	—	—
PROVINCIE DI ALTRE REGIONI	2	84	196	20	204	35	8	2	551	83
-Fino a 15	2	—	2	—	20	—	7	1	32	18
-Da 16 a 30	—	15	40	6	82	14	—	—	157	21
-Da 31 a 60	—	33	118	8	78	15	—	—	252	25
-Oltre 60	—	36	36	6	24	6	1	1	110	19
di cui nel Comune capoluogo										
-Fino a 15	—	—	—	—	—	—	—	—	—	—
-Da 16 a 30	—	—	1	—	2	2	—	—	5	—
-Da 31 a 60	—	3	4	—	11	1	—	—	19	4
-Oltre 60	—	19	5	1	11	1	1	1	39	12
ESTERO	—	1	—	—	—	—	1	—	2	1
-Fino a 15	—	—	—	—	—	—	1	—	1	1
-Da 16 a 30	—	—	—	—	—	—	—	—	—	—
-Da 31 a 60	—	1	—	—	—	—	—	—	1	—
-Oltre 60	—	—	—	—	—	—	—	—	—	—
<b>TOTALE</b>	<b>2.140</b>	<b>210</b>	<b>1.132</b>	<b>420</b>	<b>6.536</b>	<b>745</b>	<b>1.582</b>	<b>441</b>	<b>13.206</b>	<b>6.006</b>

## segue TAV. 30 — Occupati per settore di attività economica, luogo di lavoro, tempo impiegato e mezzo utilizzato

## C — ALTRE ATTIVITÀ

LUOGO DI LAVORO — TEMPO IMPIEGATO (minuti)	MEZZO UTILIZZATO								TOTALE	di cui persone che hanno effettuato più di uno spostamento
	NESSUN MEZZO (a piedi)	FERROVIA, TRAM, METROPOLITANA, ALTRO MEZZO PUBBLICO SU ROTAIA	AUTOBUS, FILOBUS, CORRIERA, ALTRO MEZZO PUBBLICO SU GOMMA	AUTOBUS AZIENDALE	AUTO PRIVATA COME		MOTOCICLETTA, CICLOMOTORE, SCOOTER	ALTRO MEZZO		
					CONDUCENTE	TRASPORTATO				
STESSO COMUNE DI RESIDENZA	6.442	25	206	108	4.391	454	442	180	12.248	8.400
-Fino a 15	5.821	11	121	65	3.957	390	406	142	10.913	7.654
-Da 16 a 30	565	7	69	33	348	48	34	26	1.130	674
-Da 31 a 60	43	6	12	7	53	11	1	8	141	51
-Oltre 60	13	1	4	3	33	5	1	4	64	21
di cui nel Comune capoluogo										
-Fino a 15	2.866	5	105	25	2.552	250	222	110	6.135	4.350
-Da 16 a 30	461	4	62	3	232	30	26	17	835	559
-Da 31 a 60	32	3	9	—	38	7	—	2	91	40
-Oltre 60	—	—	3	1	19	3	—	3	29	11
ALTRA PROVINCIA DELLA STESSA PROVINCIA	81	110	365	47	4.170	369	200	27	5.369	2.802
-Fino a 15	62	8	101	8	2.310	193	151	14	2.847	1.869
-Da 16 a 30	16	30	164	24	1.425	131	43	8	1.841	802
-Da 31 a 60	3	41	80	11	400	42	5	5	587	109
-Oltre 60	—	31	20	4	35	3	1	—	94	22
di cui nel Comune capoluogo										
-Fino a 15	12	7	69	4	1.077	101	67	3	1.340	877
-Da 16 a 30	3	22	99	12	632	55	13	3	839	413
-Da 31 a 60	2	32	35	—	132	12	1	—	214	45
-Oltre 60	—	16	7	—	9	1	—	—	33	8
ALTRA PROVINCIA DELLA STESSA REGIONE	—	—	—	—	—	—	—	—	—	—
-Fino a 15	—	—	—	—	—	—	—	—	—	—
-Da 16 a 30	—	—	—	—	—	—	—	—	—	—
-Da 31 a 60	—	—	—	—	—	—	—	—	—	—
-Oltre 60	—	—	—	—	—	—	—	—	—	—
di cui nel Comune capoluogo										
-Fino a 15	—	—	—	—	—	—	—	—	—	—
-Da 16 a 30	—	—	—	—	—	—	—	—	—	—
-Da 31 a 60	—	—	—	—	—	—	—	—	—	—
-Oltre 60	—	—	—	—	—	—	—	—	—	—
PROVINCIE DI ALTRE REGIONI	4	48	24	5	135	9	3	1	229	56
-Fino a 15	4	—	1	—	14	—	1	—	20	11
-Da 16 a 30	—	4	9	1	54	4	2	—	74	16
-Da 31 a 60	—	8	10	1	40	3	—	—	62	12
-Oltre 60	—	36	4	3	27	2	—	1	73	17
di cui nel Comune capoluogo										
-Fino a 15	—	—	—	—	—	—	—	—	—	—
-Da 16 a 30	—	—	—	—	2	—	—	—	2	1
-Da 31 a 60	—	2	1	—	6	1	—	—	10	2
-Oltre 60	—	22	1	2	11	1	—	—	37	10
ESTERO	—	—	—	—	7	3	—	—	10	3
-Fino a 15	—	—	—	—	—	—	—	—	—	—
-Da 16 a 30	—	—	—	—	2	1	—	—	3	—
-Da 31 a 60	—	—	—	—	3	2	—	—	5	2
-Oltre 60	—	—	—	—	2	—	—	—	2	1
<b>TOTALE</b>	<b>6.527</b>	<b>183</b>	<b>595</b>	<b>160</b>	<b>8.703</b>	<b>835</b>	<b>645</b>	<b>208</b>	<b>17.856</b>	<b>11.261</b>


## segue TAV. 30 — Occupati per settore di attività economica, luogo di lavoro, tempo impiegato e mezzo utilizzato

## D — TOTALE


LUOGO DI LAVORO — TEMPO IMPIEGATO (minuti)	MEZZO UTILIZZATO								TOTALE	di cui persone che hanno effettuato più di uno spostamento
	NESSUN MEZZO (a piedi)	FERROVIA, TRAM, METROPOLITANA, ALTRO MEZZO PUBBLICO SU ROTAIA	AUTOBUS, FILOBUS, CORRIERA, ALTRO MEZZO PUBBLICO SU GOMMA	AUTOBUS AZIENDALE	AUTO PRIVATA COME		MOTOCICLETTA, CICLOMOTORE, SCOOTER	ALTRO MEZZO		
					CONDUCENTE	TRASPORTATO				
STESSO COMUNE DI RESIDENZA	8.964	37	286	214	7.338	794	1.500	558	19.691	12.772
-Fino a 15	7.955	16	161	113	6.409	604	1.339	462	17.059	11.430
-Da 16 a 30	907	10	98	67	742	121	148	78	2.171	1.175
-Da 31 a 60	81	8	21	26	122	52	10	13	333	114
-Oltre 60	21	3	6	8	65	17	3	5	128	53
di cui nel Comune capoluogo										
-Fino a 15	3.604	6	140	59	3.781	342	714	329	8.975	5.841
-Da 16 a 30	702	4	82	15	448	64	96	60	1.471	871
-Da 31 a 60	58	4	14	8	78	26	1	6	195	79
-Oltre 60	2	2	4	3	35	8	—	3	57	24
ALTRA PROVINCIA DELLA STESSA PROVINCIA	167	224	1.232	349	7.799	803	765	105	11.444	4.955
-Fino a 15	118	17	249	64	4.331	389	548	61	5.777	3.244
-Da 16 a 30	40	64	561	135	2.701	288	188	27	4.004	1.436
-Da 31 a 60	8	86	365	93	681	111	26	14	1.384	222
-Oltre 60	1	57	57	57	86	15	3	3	279	53
di cui nel Comune capoluogo										
-Fino a 15	20	14	149	13	1.833	143	216	16	2.404	1.218
-Da 16 a 30	4	46	393	53	1.100	79	61	5	1.741	600
-Da 31 a 60	3	69	282	40	234	23	8	3	662	83
-Oltre 60	—	37	40	20	22	2	—	—	121	21
ALTRA PROVINCIA DELLA STESSA REGIONE	—	—	—	—	—	—	—	—	—	—
-Fino a 15	—	—	—	—	—	—	—	—	—	—
-Da 16 a 30	—	—	—	—	—	—	—	—	—	—
-Da 31 a 60	—	—	—	—	—	—	—	—	—	—
-Oltre 60	—	—	—	—	—	—	—	—	—	—
di cui nel Comune capoluogo										
-Fino a 15	—	—	—	—	—	—	—	—	—	—
-Da 16 a 30	—	—	—	—	—	—	—	—	—	—
-Da 31 a 60	—	—	—	—	—	—	—	—	—	—
-Oltre 60	—	—	—	—	—	—	—	—	—	—
PROVINCIE DI ALTRE REGIONI	8	132	220	25	343	44	12	3	787	141
-Fino a 15	6	—	3	—	34	—	8	1	52	29
-Da 16 a 30	2	19	49	7	138	18	3	—	236	39
-Da 31 a 60	—	41	128	9	119	18	—	—	315	37
-Oltre 60	—	72	40	9	52	8	1	2	184	36
di cui nel Comune capoluogo										
-Fino a 15	—	—	—	—	—	—	—	—	—	—
-Da 16 a 30	—	—	1	—	5	2	—	—	8	1
-Da 31 a 60	—	5	5	—	17	2	—	—	29	6
-Oltre 60	—	41	6	3	22	2	1	1	76	22
ESTERO	—	1	—	—	7	3	1	—	12	4
-Fino a 15	—	—	—	—	—	—	1	—	1	1
-Da 16 a 30	—	—	—	—	2	1	—	—	3	—
-Da 31 a 60	—	1	—	—	3	2	—	—	6	2
-Oltre 60	—	—	—	—	2	—	—	—	2	1
<b>TOTALE</b>	<b>9.139</b>	<b>394</b>	<b>1.738</b>	<b>588</b>	<b>15.487</b>	<b>1.644</b>	<b>2.278</b>	<b>666</b>	<b>31.934</b>	<b>17.872</b>

**TAV. 31 - Studenti per luogo di studio, tempo impiegato e mezzo utilizzato**

LUOGO DI STUDIO — TEMPO IMPIEGATO (minuti)	MEZZO UTILIZZATO								TOTALE	di cui persone che hanno effettuato più di uno spostamento
	NESSUN MEZZO (a piedi)	FERROVIA, TRAM, METROPOLITANA, ALTRO MEZZO PUBBLICO SU ROTAIA	AUTOBUS, FILOBUS, CORRIERA, ALTRO MEZZO PUBBLICO SU GOMMA	AUTOBUS SCOLASTICO	AUTO PRIVATA COME		MOTOCICLETTA, CICLOMOTORE, SCOOTER	ALTRO MEZZO		
					CONDUCENTE	TRASPORTATO				
<b>STESSO COMUNE DI RESIDENZA</b>	9.667	42	609	1.866	32	1.640	382	82	14.320	7.293
-Fino a 15	8.821	20	406	1.540	28	1.532	342	65	12.754	6.680
-Da 16 a 30	797	11	183	312	4	97	38	17	1.459	577
-Da 31 a 60	45	3	16	14	—	10	2	—	90	33
-Oltre 60	4	8	4	—	—	1	—	—	17	3
di cui nel Comune capoluogo										
-Fino a 15	4.114	9	173	60	23	816	295	42	5.532	3.064
-Da 16 a 30	604	4	101	26	3	63	33	15	849	378
-Da 31 a 60	37	—	9	1	—	9	2	—	58	22
-Oltre 60	1	6	1	—	—	—	—	—	8	2
<b>ALTRO COMUNE DELLA STESSA PROVINCIA</b>	195	445	1.298	1.007	30	446	135	35	3.591	791
-Fino a 15	144	64	426	363	9	295	110	26	1.437	400
-Da 16 a 30	50	215	604	478	16	128	25	9	1.525	290
-Da 31 a 60	1	135	237	144	4	22	—	—	543	87
-Oltre 60	—	31	31	22	1	1	—	—	86	14
di cui nel Comune capoluogo										
-Fino a 15	19	59	267	21	6	216	74	7	669	206
-Da 16 a 30	10	195	377	82	15	93	23	4	799	192
-Da 31 a 60	—	116	149	14	3	13	—	—	295	45
-Oltre 60	—	29	16	1	—	1	—	—	47	8
<b>ALTRA PROVINCIA DELLA STESSA REGIONE</b>	—	—	—	—	—	—	—	—	—	—
-Fino a 15	—	—	—	—	—	—	—	—	—	—
-Da 16 a 30	—	—	—	—	—	—	—	—	—	—
-Da 31 a 60	—	—	—	—	—	—	—	—	—	—
-Oltre 60	—	—	—	—	—	—	—	—	—	—
di cui nel Comune capoluogo										
-Fino a 15	—	—	—	—	—	—	—	—	—	—
-Da 16 a 30	—	—	—	—	—	—	—	—	—	—
-Da 31 a 60	—	—	—	—	—	—	—	—	—	—
-Oltre 60	—	—	—	—	—	—	—	—	—	—
<b>PROVINCIE DI ALTRE REGIONI</b>	6	128	42	4	16	42	—	1	239	57
-Fino a 15	4	—	2	—	—	8	—	—	14	3
-Da 16 a 30	2	5	12	2	—	10	—	—	31	6
-Da 31 a 60	—	17	17	2	3	14	—	1	54	8
-Oltre 60	—	106	11	—	13	10	—	—	140	40
di cui nel Comune capoluogo										
-Fino a 15	—	—	—	—	—	—	—	—	—	—
-Da 16 a 30	—	3	2	—	—	1	—	—	6	3
-Da 31 a 60	—	4	4	—	2	5	—	1	16	2
-Oltre 60	—	89	4	—	13	8	—	—	114	34
<b>ESTERO</b>	2	—	—	—	—	2	—	—	4	1
-Fino a 15	2	—	—	—	—	—	—	—	2	—
-Da 16 a 30	—	—	—	—	—	—	—	—	—	—
-Da 31 a 60	—	—	—	—	—	1	—	—	1	1
-Oltre 60	—	—	—	—	—	1	—	—	1	—
<b>TOTALE</b>	<b>9.870</b>	<b>615</b>	<b>1.949</b>	<b>2.877</b>	<b>78</b>	<b>2.130</b>	<b>517</b>	<b>118</b>	<b>18.154</b>	<b>8.142</b>



**appendice**





## A — Tipologia completa delle famiglie

FAMIGLIA DI TIPO	CAPO FAMIGLIA	CONIUGE	FIGLIO/A	GENITORE	SUOCERO/A	GENERO NUORA	ALTRO PARENTE O AFFINE	ALTRA PERSONA CONVIVENTE	ADDETTI AI SERVIZI DELLA FAMIGLIA		
A	x	—	—	—	—	—	—	⊗	⊗		
B	x	x	—	—	—	—	—	⊗	⊗		
C	C1	x	x	—	—	—	—	⊗	⊗		
	C2	x(M)	—	x	—	—	—	⊗	⊗		
	C3	x(F)	—	x	—	—	—	⊗	⊗		
D	D <sub>1</sub>	D1.1	x	x	—	<input type="checkbox"/> <input type="checkbox"/>	⊗	⊗	⊗	⊗	
		D1.2	x	x	—	—	<input type="checkbox"/> <input type="checkbox"/>	⊗	⊗	⊗	
	D <sub>2</sub>	D2.1	x	x	x	—	<input type="checkbox"/> <input type="checkbox"/>	⊗	⊗	⊗	⊗
		D2.2	x	x	x	—	<input type="checkbox"/> <input type="checkbox"/>	⊗	⊗	⊗	⊗
	D <sub>3</sub>	D3.1	x(M)	—	x	—	<input type="checkbox"/> <input type="checkbox"/>	⊗	⊗	⊗	⊗
		D3.2	x(M)	—	x	—	<input type="checkbox"/> <input type="checkbox"/>	⊗	⊗	⊗	⊗
	D <sub>4</sub>	D4.1	x(F)	—	x	—	<input type="checkbox"/> <input type="checkbox"/>	⊗	⊗	⊗	⊗
		D4.2	x(F)	—	x	—	<input type="checkbox"/> <input type="checkbox"/>	⊗	⊗	⊗	⊗
	D5	x	—	—	x(M)(F)	⊗	⊗	—	⊗	⊗	
	D6	x	—	—	x(M)	⊗	⊗	—	⊗	⊗	
	D7	x	—	—	x(F)	⊗	⊗	—	⊗	⊗	
	D8	x	—	—	—	x(M)(F)	⊗	—	⊗	⊗	
D9	Altri casi										

x = Componente presente

— = Componente assente

⊗ = Componente che può essere presente o assente

  = Componenti entrambi presenti o almeno uno dei due presenti

(M) = Maschio

(F) = Femmina

**B — Confronto fra le classi di età ai censimenti demografici del 1951, 1961, 1971 e 1981**

CLASSI DI ETÀ PER LE QUALI PUÒ ESSERE EFFETTUATO IL CONFRONTO	1951	1961	1971	1981
meno di 6 anni	fino a 6 anni	fino a 6	meno di 6	0-2 3-5
6-13	{ 6-10 10-14	6-14	{ 6-10 11-13	{ 6-10 11-13
14-20	{ 14-18 18-21	14-21	{ 14-18 19-20	{ 14-17 18 19-20
21-24	21-25	21-25	si ottiene sottraendo la classe 0-20 dalla classe 0-24	21-24
25-34	25-35	{ 25-30 30-35	{ 25-29 30-34	{ 25-29 30-34
35-44	35-45	{ 35-40 40-45	{ 35-39 40-44	{ 35-39 40-44
45-54	45-55	{ 45-50 50-55	{ 45-49 50-54	{ 45-49 50-54
55-59	55-60	55-60	55-59	55-59
60-64	60-65	60-65	60-64	60-64
65 e più	da 65 in poi	{ 65-70 70-75 oltre 75	{ 65-69 70-74 75 e più	{ 65-69 70-74 75 e più

**C – Variazioni territoriali e di nome nelle circoscrizioni amministrative**  
(periodo: 25 ottobre 1971 - 24 ottobre 1981)

Comuni	Superficie e popolazione riferite al censimento del 24-10-1971 (Situazione prima della variazione)			V A R I A Z I O N I						Superficie e popolazione riferite al censimento del 24-10-1971 (Situazione dopo la variazione)		
	Superficie ha	Popolazione		Specie e relativo provvedimento	Superficie e popolazione oggetto della variazione			Superficie ha	Popolazione			
		residente	presente		Superficie ha	residente	presente		residente	presente		

**N E G A T I V O**

A seguito dell'approvazione della Legge Regionale 9 dicembre 1976, n. 61, pubblicata nel Bollettino Ufficiale Regionale n. 13 del 18 dicembre 1976, la denominazione dei sottoelencati comuni è stata variata come segue:

Prima della variazione	Dopo la variazione	Prima della variazione	Dopo la variazione	Prima della variazione	Dopo la variazione
Allain Antey Saint André Arnaz Aymaville Challant Saint Anselme Challant Saint Victor Donnaz Emarese Fenis	Allein Antey-Saint-André Arnad Aymavilles Challand-Saint-Anselme Challant-Saint-Victor Donnas Emarèse Fénis	Gressoney La Trinité Gressoney Saint Jean Pont Bozet Pont Saint Martin Pré Saint Didier Rhêmes Notre Dame Rhêmes Saint Georges Saint Christophe Saint Denis	Gressoney-La-Trinité Gressoney-Saint-Jean Pontboset Pont-Saint-Martin Pré-Saint-Didier Rhêmes-Notre-Dame Rhêmes-Saint-Georges Saint-Christophe Saint-Denis	Saint Marcel Saint Nicolas Saint Oyen Saint Pierre Saint Rhémy Saint Vincent Valgrisanche Valsavaranche Valtournanche	Saint-Marcel Saint-Nicolas Saint-Oyen Saint-Pierre Saint-Rhémy Saint-Vincent Valgrisenche Valsavarenche Valtournenche

**D – Zone di territorio in contestazione tra Comuni**

Zone di territorio in contestazione			Epoca della contestazione	Comuni interessati alla contestazione	Popolazione residente		Superficie Km <sup>2</sup>	
Denominazione	Popolazione residente	Superficie Km <sup>2</sup>			Totale	di cui in zona contestata	Totale	di cui in contestazione
Prabatton-Bechaz Torrettaz	—	0,55	1951	Challand Saint Anselme	713	—	27,84	0,55
				Brusson	965	—	55,34	—
Prabatton	—	0,06	1951	Emarese	202	—	10,06	0,06
				Brusson	965	—	55,34	—

**E — Categorie socio-professionali secondo la professione e la posizione nella professione**

CATEGORIE SOCIO-PROFESSIONALI	CLASSI E CATEGORIE PROFESSIONALI (*)	POSIZIONI NELLA PROFESSIONE
01 Imprenditori e lavoratori in proprio nell'agricoltura, nella silvicoltura, nell'allevamento e nella pesca	3.11, 3.12, 3.13, 3.23, 3.3, 3.4	Imprenditori, lavoratori in proprio, coadiuvanti.
02 Altri lavoratori agricoli	3.14, 3.21, 3.22, 3.23, 3.24, 3.3, 3.4	Dirigenti, direttivi, impiegati, categorie intermedie, altri lavoratori dipendenti
03 Imprenditori e lavoratori in proprio nelle professioni liberali e affini	1.16, 1.17, 1.21, 1.22, 1.4, 1.5, 1.6, 1.71, 1.72, 1.73, 1.74, 1.75, 1.76, 1.77, 1.78, 1.8, 5.87, 8.31, 9.2	Liberi professionisti, lavoratori in proprio, coadiuvanti
04 Imprenditori nell'industria, nell'edilizia, nel commercio, nei trasporti e nei servizi	1.23, 1.24, 1.25, 1.26, 1.72, 1.73, 1.74, 1.75, 1.76, 2.11, 2.12, 2.13, 2.25, 7.1, 7.23, 7.24, 7.3, 8.41, 8.42, 9.1	Imprenditori, coadiuvanti
05 Lavoratori in proprio nell'industria, nell'edilizia, nel commercio, nei trasporti e nei servizi	1.23, 1.24, 1.25, 1.26, 2.25, 2.26, 2.28, 2.29, 2.31, 4.12, 4.14, 4.2, 4.3, 4.41, 4.42, 4.43, 4.44, 4.5, 4.6, 5.1, 5.22, 5.3, 5.4, 5.5, 5.6, 5.72, 5.74, 5.75, 5.76, 5.77, 5.78; 5.79, 5.81, 5.82, 5.84, 5.85, 5.86, 5.87, 5.88, 5.92, 6.11, 6.12, 6.13, 6.14, 6.15, 6.17, 6.18, 6.19, 6.22, 6.23, 6.24, 6.25, 6.32, 6.33, 6.34, 7.1, 7.22, 7.23, 7.24, 7.25, 7.3, 7.42, 7.43, 7.44, 7.45, 8.1, 8.23, 8.4; 8.51, 9.1, 9.3, 9.4, 9.51, 9.7.	Liberi professionisti, lavoratori in proprio, coadiuvanti.
06 Dirigenti industriali e commerciali, alti funzionari dell'apparato legislativo e della amministrazione statale	2.14, 2.15, 2.16, 2.17	Dirigenti, direttivi, impiegati
07 Lavoratori dipendenti nelle professioni liberali e affini	1.1, 1.21, 1.22, 1.3, 1.4, 1.51, 1.52, 1.6, 1.7, 1.8, 2.22, 5.87, 8.21, 8.31, 9.2	Dirigenti, direttivi, impiegati, categorie intermedie, altri lavoratori dipendenti

## segue E – Categorie socio-professionali secondo la professione e la posizione nella professione

CATEGORIE SOCIO-PROFESSIONALI	CLASSI E CATEGORIE PROFESSIONALI (*)	POSIZIONI NELLA PROFESSIONE
08 Capi ufficio e responsabili di personale amministrativo, di addetti alle vendite e ai servizi; funzionari statali con responsabilità amministrative	1.23, 1.24, 1.25, 1.26, 2.21, 2.24, 2.25, 2.51, 2.52, 7.21, 7.41, 7.43, 8.33	Dirigenti, direttivi, impiegati
09 Personale amministrativo, addetto alle vendite e ai servizi	2.21, 2.23, 2.24, 2.26, 2.27, 2.28, 2.29, 2.3, 2.53, 2.54, 7.22, 7.23, 7.24, 7.25, 7.4, 9.3, 9.4, 9.51, 9.6, 9.7	Direttivi, impiegati, categorie intermedie, altri lavoratori dipendenti
10 Intermedi: capisquadra e sorveglianti di operai (dipendenti)	1.91, 1.92, 4.11, 4.12, 4.14, 4.2, 4.3, 4.4, 4.5, 4.6, 5.1, 5.2, 5.3, 5.4, 5.5, 5.6, 5.71, 5.72, 5.73, 5.74, 5.75, 5.77, 5.78, 5.79, 5.81, 5.82, 5.83, 5.84, 5.85, 5.86, 5.87, 5.9, 6.11, 6.21, 6.22, 6.23, 6.24, 6.25, 6.3, 8.11, 8.12, 8.13, 8.14, 8.15, 8.17, 8.23, 8.24	Dirigenti, direttivi, impiegati, categorie intermedie
11 Operai specializzati e qualificati (dipendenti)	1.92, 4.11, 4.12, 4.14, 4.2, 4.3, 4.4, 4.5, 4.6, 5.1, 5.2, 5.3, 5.4, 5.5, 5.6, 5.7, 5.8, 5.9, 6.12, 6.13, 6.14, 6.15, 6.16, 6.17, 6.2, 6.3, 8.1, 8.22, 8.23, 8.24, 8.31, 8.32, 8.43, 8.51	Capi operai; operai specializzati, qualificati, comuni; apprendisti, lavoratori a domicilio
12 Manovali (dipendenti)	4.13, 6.18, 6.19, 8.52, 9.52	Operai comuni
13 Forze armate (militari di carriera e militari in servizio di leva)	2.4	Dirigenti, direttivi, impiegati, graduati o militari di carriera
14 Persone economicamente attive non classificate altrove	9.9	Tutte le posizioni nella professione ad eccezione dei graduati o militari di carriera

(\*) Cfr. Classificazione delle professioni (ISTAT, Metodi e Norme, Serie C, n. 9, maggio 1981).

**F — Tavole disponibili****DATI COMUNALI**

- Tavola 1 — Popolazione residente attiva in condizione professionale per sesso, ramo di attività economica e posizione nella professione (analoga alla Tav. 9 comunale con analisi per ramo di attività economica).
- Tavola 2 — Popolazione residente attiva in condizione professionale, per sesso e ramo di attività economica (dati del 1981 classificati secondo i rami della classificazione delle attività economiche 1971).
- Tavola 3 — Popolazione residente occupata secondo il tipo di spostamento effettuato per raggiungere il luogo di lavoro.
- Tavola 4 — Popolazione residente che studia secondo il tipo di spostamento effettuato per raggiungere il luogo di studio.
- Tavola 5 — Popolazione residente che frequenta la scuola materna secondo il tipo di spostamento effettuato per raggiungere la scuola.
- Tavola 6 — Popolazione residente che frequenta corsi di formazione professionale secondo il tipo di spostamento effettuato per raggiungere il luogo di studio.
- Tavola 7 — Popolazione residente che lavora o studia secondo il tipo di spostamento effettuato per raggiungere il luogo di lavoro o di studio.
- Tavola 8 — Popolazione residente secondo il luogo di lavoro o di studio, il mezzo utilizzato, il tempo impiegato e l'orario di inizio del lavoro o delle lezioni.
- Tavola 9 — Stranieri residenti per sesso e stranieri temporaneamente presenti per sesso e motivo della presenza.
- Tavola 10 — Abitazioni in complesso (occupate e non occupate) secondo alcune caratteristiche del fabbricato nel quale sono situate.
- Tavola 11 — Abitazioni occupate in affitto o ad altro titolo secondo la figura giuridica del proprietario (analoga alla Tav. 20 comunale con analisi dettagliata della figura giuridica del proprietario).

**DATI PROVINCIALI**

- Tavola 12 — Popolazione residente per sesso, classe di età e luogo di nascita (analoga alla Tav. 3 provinciale con analisi del luogo di nascita per provincia).
- Tavola 13 — Popolazione residente temporaneamente assente, ricoverata in istituto di cura pubblico o privato, per sesso, classe di età e condizione.
- Tavola 14 — Famiglie residenti per condizione professionale o non professionale dei componenti e condizione del capo famiglia di censimento (analoga alla Tav. 18 provinciale con analisi della posizione nella professione del capo famiglia di censimento).
- Tavola 15 — Nuclei familiari costituiti da genitore con figlio/i secondo alcuni caratteri del genitore, il numero dei figli e l'età del figlio minore.
- Tavola 16 — Nuclei familiari costituiti da coniugi con o senza figli, secondo l'età dei coniugi, il numero e l'età dei figli.

- Tavola 17 — Nuclei familiari costituiti da coniugi con o senza figli, secondo la condizione dei coniugi, il numero e l'età dei figli.
- Tavola 18 — Nuclei familiari costituiti da coniugi con o senza figli, secondo la categoria socio-professionale dei coniugi, il numero e l'età dei figli.
- Tavola 19 — Nuclei familiari costituiti da coniugi con o senza figli, secondo il grado di istruzione dei coniugi, il numero e l'età dei figli.
- Tavola 20 — Abitazioni occupate per servizio installato e condizione del capo famiglia di censimento.
- Tavola 21 — Abitazioni occupate per classe di superficie, epoca di costruzione e numero di occupanti.
- Tavola 22 — Occupati per settore di attività economica, luogo di lavoro, tempo impiegato, mezzo utilizzato e orario di inizio del lavoro (analoga alla Tav. 30 provinciale con analisi dell'orario di inizio del lavoro).
- Tavola 23 — Studenti per grado di istruzione, luogo di studio, tempo impiegato, mezzo utilizzato e orario di inizio delle lezioni (analoga alla Tav. 31 provinciale con analisi dell'orario di inizio delle lezioni e del grado di istruzione degli studenti).

ISTAT

TRACCIATI RECORDS

# 12° CENSIMENTO GENERALE DELLA POPOLAZIONE

<p>1 RECORD ABITAZIONE</p>	<table border="1"> <thead> <tr> <th colspan="13">DATI INDICATIVI</th> <th colspan="10">CARATTERISTICHE DEL FABBRICATO</th> </tr> <tr> <th>TIPO RECORD 1</th> <th>PROVINCIA</th> <th>COMUNE</th> <th>SEZIONE</th> <th>N. D'ORDINE DEFINITIVO</th> <th>LOCALITA'</th> <th>SPECIE DI ALLOGGIO</th> <th>TIPO FABBRICATO</th> <th>SEPARAZIONE</th> <th>TIPO COSTRUZIONE</th> <th>N. ABITAZIONI</th> <th>PIANO DELL'ABITAZIONE</th> <th>PROBRIETA'</th> <th>TITOLO DI BUDIMENTO</th> <th>EPOCA DI COSTRUZIONE</th> <th>STANZE</th> <th>CUCINA</th> <th>STANZE ADIBITE ALTRO USO (UFFICIO, LABORATORIO)</th> <th>SUPERFICIE</th> <th>ACQUA POTABILE</th> <th>SCARICATO</th> <th>BAGNO</th> <th>ELETTRICITA'</th> <th>RISCALDAMENTO</th> <th>SCAMBIO SENZA ABOZZ.</th> <th>N. D'ORDINE DELLA FAMIGLIA PRINCIPALE</th> </tr> </thead> </table>	DATI INDICATIVI													CARATTERISTICHE DEL FABBRICATO										TIPO RECORD 1	PROVINCIA	COMUNE	SEZIONE	N. D'ORDINE DEFINITIVO	LOCALITA'	SPECIE DI ALLOGGIO	TIPO FABBRICATO	SEPARAZIONE	TIPO COSTRUZIONE	N. ABITAZIONI	PIANO DELL'ABITAZIONE	PROBRIETA'	TITOLO DI BUDIMENTO	EPOCA DI COSTRUZIONE	STANZE	CUCINA	STANZE ADIBITE ALTRO USO (UFFICIO, LABORATORIO)	SUPERFICIE	ACQUA POTABILE	SCARICATO	BAGNO	ELETTRICITA'	RISCALDAMENTO	SCAMBIO SENZA ABOZZ.	N. D'ORDINE DELLA FAMIGLIA PRINCIPALE
DATI INDICATIVI													CARATTERISTICHE DEL FABBRICATO																																					
TIPO RECORD 1	PROVINCIA	COMUNE	SEZIONE	N. D'ORDINE DEFINITIVO	LOCALITA'	SPECIE DI ALLOGGIO	TIPO FABBRICATO	SEPARAZIONE	TIPO COSTRUZIONE	N. ABITAZIONI	PIANO DELL'ABITAZIONE	PROBRIETA'	TITOLO DI BUDIMENTO	EPOCA DI COSTRUZIONE	STANZE	CUCINA	STANZE ADIBITE ALTRO USO (UFFICIO, LABORATORIO)	SUPERFICIE	ACQUA POTABILE	SCARICATO	BAGNO	ELETTRICITA'	RISCALDAMENTO	SCAMBIO SENZA ABOZZ.	N. D'ORDINE DELLA FAMIGLIA PRINCIPALE																									
<p>2 RECORD PERSONE DELLA FAMIGLIA</p>	<table border="1"> <thead> <tr> <th colspan="13">DATI INDICATIVI</th> <th colspan="10">CONDIZIONE</th> </tr> <tr> <th>TIPO RECORD 2</th> <th>PROVINCIA</th> <th>COMUNE</th> <th>SEZIONE</th> <th>N. D'ORDINE DEFINITIVO</th> <th>LOCALITA'</th> <th>COMPONENTE</th> <th>RELAZ. PARENTELA CAP. F.</th> <th>LUOGO DI NASCITA</th> <th>DATA DI NASCITA</th> <th>STATO CIVILE</th> <th>CITTADINANZA</th> <th>LUOGO DI PRESENZA</th> <th>RESIDENZA 1976</th> <th>ISTRUZIONE</th> <th>CONDIZIONE</th> <th>PROFESSIONE</th> <th>POSIZIONE</th> <th>DIPENDENTI</th> <th>ATTIVITA' ECONOMICA</th> <th>CONDIZIONE 1976</th> <th>LUOGO DI LAVORO O DI STUDIO</th> <th>ORARIO INIZIO</th> <th>RITORNI</th> <th>MEZZO TRASPORTO</th> </tr> </thead> </table>	DATI INDICATIVI													CONDIZIONE										TIPO RECORD 2	PROVINCIA	COMUNE	SEZIONE	N. D'ORDINE DEFINITIVO	LOCALITA'	COMPONENTE	RELAZ. PARENTELA CAP. F.	LUOGO DI NASCITA	DATA DI NASCITA	STATO CIVILE	CITTADINANZA	LUOGO DI PRESENZA	RESIDENZA 1976	ISTRUZIONE	CONDIZIONE	PROFESSIONE	POSIZIONE	DIPENDENTI	ATTIVITA' ECONOMICA	CONDIZIONE 1976	LUOGO DI LAVORO O DI STUDIO	ORARIO INIZIO	RITORNI	MEZZO TRASPORTO	
DATI INDICATIVI													CONDIZIONE																																					
TIPO RECORD 2	PROVINCIA	COMUNE	SEZIONE	N. D'ORDINE DEFINITIVO	LOCALITA'	COMPONENTE	RELAZ. PARENTELA CAP. F.	LUOGO DI NASCITA	DATA DI NASCITA	STATO CIVILE	CITTADINANZA	LUOGO DI PRESENZA	RESIDENZA 1976	ISTRUZIONE	CONDIZIONE	PROFESSIONE	POSIZIONE	DIPENDENTI	ATTIVITA' ECONOMICA	CONDIZIONE 1976	LUOGO DI LAVORO O DI STUDIO	ORARIO INIZIO	RITORNI	MEZZO TRASPORTO																										
<p>3 RECORD TEMPORANEAMENTE PRESENTI NELLA FAMIGLIA</p>	<table border="1"> <thead> <tr> <th colspan="13">DATI INDICATIVI</th> <th colspan="10">CONDIZIONE</th> </tr> <tr> <th>TIPO RECORD 3</th> <th>PROVINCIA</th> <th>COMUNE</th> <th>SEZIONE</th> <th>N. D'ORDINE DEFINITIVO</th> <th>LOCALITA'</th> <th>COMPONENTE</th> <th>RELAZ. PARENTELA CAP. F.</th> <th>LUOGO DI NASCITA</th> <th>DATA DI NASCITA</th> <th>STATO CIVILE</th> <th>CITTADINANZA</th> <th>LUOGO DI PRESENZA</th> <th>RESIDENZA 1976</th> <th>ISTRUZIONE</th> <th>CONDIZIONE</th> <th>PROFESSIONE</th> <th>POSIZIONE</th> <th>DIPENDENTI</th> <th>ATTIVITA' ECONOMICA</th> <th>CONDIZIONE 1976</th> <th>LUOGO DI LAVORO O DI STUDIO</th> <th>ORARIO INIZIO</th> <th>RITORNI</th> <th>MEZZO TRASPORTO</th> </tr> </thead> </table>	DATI INDICATIVI													CONDIZIONE										TIPO RECORD 3	PROVINCIA	COMUNE	SEZIONE	N. D'ORDINE DEFINITIVO	LOCALITA'	COMPONENTE	RELAZ. PARENTELA CAP. F.	LUOGO DI NASCITA	DATA DI NASCITA	STATO CIVILE	CITTADINANZA	LUOGO DI PRESENZA	RESIDENZA 1976	ISTRUZIONE	CONDIZIONE	PROFESSIONE	POSIZIONE	DIPENDENTI	ATTIVITA' ECONOMICA	CONDIZIONE 1976	LUOGO DI LAVORO O DI STUDIO	ORARIO INIZIO	RITORNI	MEZZO TRASPORTO	
DATI INDICATIVI													CONDIZIONE																																					
TIPO RECORD 3	PROVINCIA	COMUNE	SEZIONE	N. D'ORDINE DEFINITIVO	LOCALITA'	COMPONENTE	RELAZ. PARENTELA CAP. F.	LUOGO DI NASCITA	DATA DI NASCITA	STATO CIVILE	CITTADINANZA	LUOGO DI PRESENZA	RESIDENZA 1976	ISTRUZIONE	CONDIZIONE	PROFESSIONE	POSIZIONE	DIPENDENTI	ATTIVITA' ECONOMICA	CONDIZIONE 1976	LUOGO DI LAVORO O DI STUDIO	ORARIO INIZIO	RITORNI	MEZZO TRASPORTO																										
<p>4 RECORD COMPONENTI PERMANENTI NELLE CONVIVENZE</p>	<table border="1"> <thead> <tr> <th colspan="13">DATI INDICATIVI</th> <th colspan="10">CONDIZIONE</th> </tr> <tr> <th>TIPO RECORD 4</th> <th>PROVINCIA</th> <th>COMUNE</th> <th>SEZIONE</th> <th>N. D'ORDINE DEFINITIVO</th> <th>LOCALITA'</th> <th>SPECIE DI CONVIVENZA</th> <th>COMPONENTE</th> <th>POSIZIONE COMPONENTE</th> <th>LUOGO DI NASCITA</th> <th>DATA DI NASCITA</th> <th>STATO CIVILE</th> <th>CITTADINANZA</th> <th>LUOGO DI PRESENZA</th> <th>RESIDENZA 1976</th> <th>ISTRUZIONE</th> <th>CONDIZIONE</th> <th>PROFESSIONE</th> <th>POSIZIONE</th> <th>DIPENDENTI</th> <th>ATTIVITA' ECONOMICA</th> <th>CONDIZIONE 1976</th> <th>LUOGO DI LAVORO O DI STUDIO</th> <th>ORARIO INIZIO</th> <th>RITORNI</th> <th>MEZZO TRASPORTO</th> </tr> </thead> </table>	DATI INDICATIVI													CONDIZIONE										TIPO RECORD 4	PROVINCIA	COMUNE	SEZIONE	N. D'ORDINE DEFINITIVO	LOCALITA'	SPECIE DI CONVIVENZA	COMPONENTE	POSIZIONE COMPONENTE	LUOGO DI NASCITA	DATA DI NASCITA	STATO CIVILE	CITTADINANZA	LUOGO DI PRESENZA	RESIDENZA 1976	ISTRUZIONE	CONDIZIONE	PROFESSIONE	POSIZIONE	DIPENDENTI	ATTIVITA' ECONOMICA	CONDIZIONE 1976	LUOGO DI LAVORO O DI STUDIO	ORARIO INIZIO	RITORNI	MEZZO TRASPORTO
DATI INDICATIVI													CONDIZIONE																																					
TIPO RECORD 4	PROVINCIA	COMUNE	SEZIONE	N. D'ORDINE DEFINITIVO	LOCALITA'	SPECIE DI CONVIVENZA	COMPONENTE	POSIZIONE COMPONENTE	LUOGO DI NASCITA	DATA DI NASCITA	STATO CIVILE	CITTADINANZA	LUOGO DI PRESENZA	RESIDENZA 1976	ISTRUZIONE	CONDIZIONE	PROFESSIONE	POSIZIONE	DIPENDENTI	ATTIVITA' ECONOMICA	CONDIZIONE 1976	LUOGO DI LAVORO O DI STUDIO	ORARIO INIZIO	RITORNI	MEZZO TRASPORTO																									
<p>5 RECORD TEMPORANEAMENTE PRESENTI NELLE CONVIVENZE</p>	<table border="1"> <thead> <tr> <th colspan="13">DATI INDICATIVI</th> <th colspan="10">CONDIZIONE</th> </tr> <tr> <th>TIPO RECORD 5</th> <th>PROVINCIA</th> <th>COMUNE</th> <th>SEZIONE</th> <th>N. D'ORDINE DEFINITIVO</th> <th>LOCALITA'</th> <th>SPECIE DI CONVIVENZA</th> <th>COMPONENTE</th> <th>POSIZIONE COMPONENTE</th> <th>LUOGO DI NASCITA</th> <th>DATA DI NASCITA</th> <th>STATO CIVILE</th> <th>CITTADINANZA</th> <th>LUOGO DI PRESENZA</th> <th>RESIDENZA 1976</th> <th>ISTRUZIONE</th> <th>CONDIZIONE</th> <th>PROFESSIONE</th> <th>POSIZIONE</th> <th>DIPENDENTI</th> <th>ATTIVITA' ECONOMICA</th> <th>CONDIZIONE 1976</th> <th>LUOGO DI LAVORO O DI STUDIO</th> <th>ORARIO INIZIO</th> <th>RITORNI</th> <th>MEZZO TRASPORTO</th> </tr> </thead> </table>	DATI INDICATIVI													CONDIZIONE										TIPO RECORD 5	PROVINCIA	COMUNE	SEZIONE	N. D'ORDINE DEFINITIVO	LOCALITA'	SPECIE DI CONVIVENZA	COMPONENTE	POSIZIONE COMPONENTE	LUOGO DI NASCITA	DATA DI NASCITA	STATO CIVILE	CITTADINANZA	LUOGO DI PRESENZA	RESIDENZA 1976	ISTRUZIONE	CONDIZIONE	PROFESSIONE	POSIZIONE	DIPENDENTI	ATTIVITA' ECONOMICA	CONDIZIONE 1976	LUOGO DI LAVORO O DI STUDIO	ORARIO INIZIO	RITORNI	MEZZO TRASPORTO
DATI INDICATIVI													CONDIZIONE																																					
TIPO RECORD 5	PROVINCIA	COMUNE	SEZIONE	N. D'ORDINE DEFINITIVO	LOCALITA'	SPECIE DI CONVIVENZA	COMPONENTE	POSIZIONE COMPONENTE	LUOGO DI NASCITA	DATA DI NASCITA	STATO CIVILE	CITTADINANZA	LUOGO DI PRESENZA	RESIDENZA 1976	ISTRUZIONE	CONDIZIONE	PROFESSIONE	POSIZIONE	DIPENDENTI	ATTIVITA' ECONOMICA	CONDIZIONE 1976	LUOGO DI LAVORO O DI STUDIO	ORARIO INIZIO	RITORNI	MEZZO TRASPORTO																									





ISTITUTO CENTRALE DI STATISTICA

# 12° CENSIMENTO GENERALE DELLA POPOLAZIONE

25 ottobre 1981

(Legge 18 dicembre 1980, n. 864)

## FOGLIO DI FAMIGLIA

<b>A</b>	Comune	
	Provincia	

<b>B</b>	SEZIONE DI CENSIMENTO
	N. ....

<b>C</b>	NUMERO D'ORDINE	
	Provvisorio	Definitivo

<b>D</b>	FRAZIONE GEOGRAFICA	
	(lettera)	(denominazione)

<b>E</b>	TIPO DI LOCALITÀ	
	Centro abitato	1 <input type="checkbox"/>
	Nucleo abitato	2 <input type="checkbox"/>
	Case sparse	3 <input type="checkbox"/>
	(denominazione)	
	(denominazione)	

DATI RIASSUNTIVI DEL FOGLIO DI FAMIGLIA					
ABITAZIONE (Sez. I)	PERSONE DELLA FAMIGLIA (Sez. II)				PERSONE TEMPORANEAMENTE PRESENTI PRESSO LA FAMIGLIA (Sez. III)
	M	F	Totale	Temporaneamente assenti	
Abitazione occupata <input type="checkbox"/> Stanze <input style="width: 20px;" type="text"/> <input style="width: 20px;" type="text"/>					
Abitazione non occupata <input type="checkbox"/> Stanze <input style="width: 20px;" type="text"/> <input style="width: 20px;" type="text"/>					
Altro tipo di alloggio <input type="checkbox"/> Famiglia in coabitazione <input type="checkbox"/> Famiglia senza abitazione <input type="checkbox"/>					
	1	2	3	4	5

Data ..... 1981

IL RILEVATORE

INDIRIZZO DELLA FAMIGLIA	
	N. ....
(via, piazza, località)	
Scala .....	Piano .....
Interno N. ....	Tel. ....

### AVVERTENZE

Il modello va compilato, con riferimento al **25 ottobre 1981**, dal capo famiglia (cioè da colui che è ritenuto tale dalla famiglia) o, se ciò non fosse possibile, da un'altra persona della famiglia, nelle seguenti parti:

- « Elenco delle persone della famiglia »
- Sezione I - Notizie sull'abitazione: quesiti da ⑤ a ⑬
- Sezione II - Notizie sulle persone della famiglia. Per ciascuna di esse deve essere compilato un « foglio individuale » rispettando l'ordine secondo il quale sono indicate nell'« Elenco » alla pagina seguente
- Sezione III - Notizie sulle persone temporaneamente presenti presso la famiglia il 25 ottobre 1981
- « Notizie riassuntive sulla famiglia » (contenute nei tre « quadri » delle ultime due pagine)

Per le domande seguite da quadratino occorre barrare così  la risposta che fa al caso.

I riquadri in rosso non devono essere compilati dalla famiglia, ma dal rilevatore.

Le caselle in azzurro  non devono essere compilate.

Per facilitare la compilazione delle singole parti del « Foglio di famiglia », vengono forniti alcuni chiarimenti nella GUIDA inserita nel foglio stesso.

### OBBLIGHI DI DENUNCIA E SEGRETEZZA DEI DATI FORNITI COL PRESENTE FOGLIO

L'obbligo di fornire le notizie richieste con il presente foglio è stabilito dall'art. 7 della legge 18 dicembre 1980, n. 864. Coloro che non forniscono le notizie richieste, ovvero le forniscono scientemente errate o incomplete, sono passibili, ai sensi dell'art. 18 del R.D.L. 27 maggio 1929, n. 1285, convertito nella legge 21 dicembre 1929, n. 2238, con le modifiche di cui all'art. 3 della legge 12 luglio 1961, n. 603, di una sanzione amministrativa fino a L. 80.000 che, in caso di recidiva, può essere aumentata fino a L. 800.000, senza pregiudizio delle sanzioni fissate dal codice penale.

L'art. 19 del citato Decreto-Legge n. 1285 1929 e successive modifiche stabilisce inoltre: « Le notizie che si raccolgono in occasione di inchieste ordinate dall'Istituto centrale di statistica, direttamente o a mezzo di Enti delegati, sono vincolate al più scrupoloso segreto d'ufficio e non possono essere rese note, per nessun titolo, se non in forma collettiva, in modo che non se ne possa fare alcun riferimento individuale ».

Coloro che, per ragioni del proprio ufficio, essendo venuti a conoscenza di notizie di carattere personale, le comunicano ad altri o se ne servono per scopi privati, sono passibili di una sanzione amministrativa fino a L. 120.000 elevabile, in caso di recidiva, fino a L. 800.000, senza pregiudizio delle pene in cui fossero incorsi per reati previsti dal codice penale.

**ELENCO DELLE PERSONE DELLA FAMIGLIA**

N. d'or- dine	COGNOME E NOME (scrivere in stampatello)	RELAZIONE DI PARENTELA O DI CONVIVENZA CON IL CAPO FAMIGLIA
1	2	3
1		capo famiglia
2		
3		
4		
5		
6		
7		
8		
9		
10		
11		
12		

Data ..... 1981

**IL CAPO FAMIGLIA**  
(o chi per esso)

Nell'elenco a fianco devono essere indicati, per ciascun componente della famiglia, cognome, nome e relazione di parentela o di convivenza con il capo famiglia.

Ai fini del censimento, per famiglia si intende un insieme di persone legate da vincoli di matrimonio, parentela, affinità, adozione, affiliazione, tutela o da vincoli affettivi, coabitanti ed aventi dimora abituale nello stesso Comune (anche se non sono ancora iscritte nell'anagrafe della popolazione del Comune medesimo), che normalmente provvedono al soddisfacimento dei loro bisogni mediante la messa in comune di tutto o parte del reddito di lavoro o patrimoniale da esse percepito.

Una famiglia può essere costituita anche di una sola persona che provvede in tutto o in parte con i propri mezzi di sussistenza al soddisfacimento dei bisogni individuali.

Sono considerate facenti parte della famiglia, come membri aggregati di essa, anche le persone che, a qualsiasi titolo, convivono abitualmente con la famiglia stessa.

Nell'elencare le singole persone della famiglia, deve essere scrupolosamente osservato il seguente ordine:

- capo famiglia ;
- coniuge ;
- figli non sposati (in ordine decrescente di età) ;
- figli sposati e loro familiari ;
- altri parenti o affini del capo famiglia (Indicare a seconda dei casi : padre, fratello, suocero, zio, nipote, cognato, ecc.) ;
- altre persone conviventi ;
- addetti ai servizi della famiglia.

Per le donne coniugate o vedove scrivere prima il cognome da nubile, poi il nome ed infine il cognome del marito preceduto da « in » per le coniugate e « ved. » per le vedove.

**Non devono essere elencate le persone temporaneamente presenti presso la famiglia ; ad esse è riservata infatti la Sezione III.**

# Sezione I - NOTIZIE SULL'ABITAZIONE

(da compilarsi a cura del rilevatore)

<p><b>1 SPECIE DI ALLOGGIO</b></p> <p>1.1 Abitazione occupata . . . 1 <input type="checkbox"/></p> <p>1.2 Altro tipo di alloggio :</p> <ul style="list-style-type: none"> <li>- alloggio precario per le famiglie terremotate . . . 2 <input type="checkbox"/></li> <li>- altro . . . . . 3 <input type="checkbox"/></li> </ul> <p>1.3 Abitazione non occupata :</p> <ul style="list-style-type: none"> <li>- disponibile per la vendita o l'affitto . . . 4 <input type="checkbox"/></li> <li>- utilizzabile per vacanza . . . 5 <input type="checkbox"/></li> <li>- utilizzabile per lavoro . . . 6 <input type="checkbox"/></li> <li>- per altri motivi . . . . . 7 <input type="checkbox"/></li> </ul> <p>QUALORA NELL'ABITAZIONE O NELL'ALTRO TIPO DI ALLOGGIO COABITINO PIU' FAMIGLIE INDICARE IL NUMERO D'ORDINE DEL FOGLIO O DEI FOGLI CON I QUALI SONO STATE CENSITE</p> <table border="1" style="width: 100%; border-collapse: collapse; margin-top: 5px;"> <thead> <tr> <th colspan="2" style="text-align: center;">NUMERO D'ORDINE</th> </tr> <tr> <th style="width: 50%;">Provvisorio</th> <th style="width: 50%;">Definitivo</th> </tr> </thead> <tbody> <tr> <td style="height: 20px;"> </td> <td style="height: 20px;"> </td> </tr> <tr> <td style="height: 20px;"> </td> <td style="height: 20px;"> </td> </tr> <tr> <td style="height: 20px;"> </td> <td style="height: 20px;"> </td> </tr> </tbody> </table>	NUMERO D'ORDINE		Provvisorio	Definitivo							<p><b>2 CARATTERISTICHE DEL FABBRICATO IN CUI È SITUATA L'ABITAZIONE</b></p> <p>2.1 Tipo di fabbricato :</p> <ul style="list-style-type: none"> <li>- utilizzato esclusivamente ad uso abitativo . . . 1 <input type="checkbox"/></li> <li>- utilizzato prevalentemente ad uso abitativo . . . 2 <input type="checkbox"/></li> <li>- utilizzato prevalentemente ad uso non abitativo . . . 3 <input type="checkbox"/></li> <li>- rurale . . . . . 4 <input type="checkbox"/></li> </ul> <p>2.2 Indicare se il fabbricato è completamente separato da altre costruzioni: . . . 1 <input type="checkbox"/> <b>si</b> . . . 2 <input type="checkbox"/> <b>no</b></p> <p>2.3 Tipo di costruzione :</p> <p>a) cemento armato</p> <ul style="list-style-type: none"> <li>- a piano terra aperto . . . . . 1 <input type="checkbox"/></li> <li>- a piano terra chiuso con muratura . . . . . 2 <input type="checkbox"/></li> </ul> <p>b) altro tipo . . . . . 3 <input type="checkbox"/></p> <p>c) non individuato . . . . . 4 <input type="checkbox"/></p> <p>2.4 Numero delle abitazioni del fabbricato (comprese le abitazioni non occupate) :</p> <ul style="list-style-type: none"> <li>- 1 abitazione . . . . . 1 <input type="checkbox"/></li> <li>- 2 abitazioni . . . . . 2 <input type="checkbox"/></li> <li>- da 3 a 8 abitazioni . . . . . 3 <input type="checkbox"/></li> <li>- da 9 a 15 abitazioni . . . . . 4 <input type="checkbox"/></li> <li>- da 16 a 30 abitazioni . . . . . 5 <input type="checkbox"/></li> <li>- 31 abitazioni e più . . . . . 6 <input type="checkbox"/></li> </ul>	<p><b>3 PIANO IN CUI È SITUATA L'ABITAZIONE</b></p> <p style="text-align: center;"> <input style="width: 20px; height: 20px; border: 1px solid black;" type="text"/> <input style="width: 20px; height: 20px; border: 1px solid black;" type="text"/> </p> <p><b>4 PROPRIETARIO DELL'ABITAZIONE</b></p> <ul style="list-style-type: none"> <li>- Persona fisica . . . . . 1 <input type="checkbox"/></li> <li>- Impresa bancaria o assicuratrice . . . . . 2 <input type="checkbox"/></li> <li>- Altra impresa (di costruzioni, immobiliare, industriale, commerciale, ecc.) . . . . . 3 <input type="checkbox"/></li> <li>- Cooperativa edilizia di abitazione:</li> <ul style="list-style-type: none"> <li>- a proprietà individuale . . . . . 4 <input type="checkbox"/></li> <li>- a proprietà indivisa . . . . . 5 <input type="checkbox"/></li> </ul> <li>- Stato, Regione, Provincia, Comune . . . . . 6 <input type="checkbox"/></li> <li>- Enti previdenziali (INPS, INPDAl, ecc.) . . . . . 7 <input type="checkbox"/></li> <li>- Istituto Autonomo Case Popolari (I.A.C.P.) . . . . . 8 <input type="checkbox"/></li> <li>- Altro . . . . . 9 <input type="checkbox"/></li> </ul>
NUMERO D'ORDINE												
Provvisorio	Definitivo											

<p><b>5 TITOLO DI GODIMENTO</b></p> <ul style="list-style-type: none"> <li>- Proprietà, usufrutto o riscatto . . . . . 1 <input type="checkbox"/></li> <li>- Affitto o subaffitto . . . . . 2 <input type="checkbox"/></li> <li>- Altro titolo . . . . . 3 <input type="checkbox"/></li> </ul>	<p><b>9 ACQUA POTABILE</b></p> <p>Indicare se l'abitazione:</p> <p>a) dispone di acqua corrente potabile di acquedotto:</p> <ul style="list-style-type: none"> <li>- nell'interno dell'abitazione . . . 1 <input type="checkbox"/></li> <li>- fuori dell'abitazione . . . 2 <input type="checkbox"/></li> </ul> <p>b) dispone di acqua potabile di pozzo o cisterna . . . 3 <input type="checkbox"/></p> <p>c) non dispone di acqua potabile (né di acquedotto, né di pozzo o cisterna) . . . . . 4 <input type="checkbox"/></p>	<p><b>12 ELETTRICITÀ</b></p> <p>Indicare se l'abitazione dispone di elettricità:</p> <p style="text-align: right;">1 <input type="checkbox"/> <b>si</b> . . . 2 <input type="checkbox"/> <b>no</b></p>
<p><b>6 EPOCA DI COSTRUZIONE O DI RICOSTRUZIONE</b></p> <ul style="list-style-type: none"> <li>- prima del 1919 . . . . . 1 <input type="checkbox"/></li> <li>- tra il 1919 e il 1945 . . . . . 2 <input type="checkbox"/></li> <li>- tra il 1946 e il 1960 . . . . . 3 <input type="checkbox"/></li> <li>- tra il 1961 e il 1971 . . . . . 4 <input type="checkbox"/></li> <li>- tra il 1972 e il 1975 . . . . . 5 <input type="checkbox"/></li> <li>- tra il 1976 e il 1980 . . . . . 6 <input type="checkbox"/></li> <li>- dopo il 1980 . . . . . 7 <input type="checkbox"/></li> </ul>	<p><b>10 GABINETTO (W.C.)</b></p> <p>10.1 Indicare se l'abitazione:</p> <p>a) dispone di gabinetto nell'interno dell'abitazione:</p> <ul style="list-style-type: none"> <li>- uno . . . . . 1 <input type="checkbox"/></li> <li>- due o più . . . . . 2 <input type="checkbox"/></li> </ul> <p>b) dispone di gabinetto fuori dell'abitazione . . . 3 <input type="checkbox"/></p> <p>c) non dispone di gabinetto . . . 4 <input type="checkbox"/></p> <p>10.2 Se l'abitazione dispone di gabinetto, indicare se è fornito di impianto (cassetta, vaschetta, ecc.) per lo scarico dell'acqua:</p> <p style="text-align: right;">1 <input type="checkbox"/> <b>si</b> . . . 2 <input type="checkbox"/> <b>no</b></p>	<p><b>13 RISCALDAMENTO</b></p> <p>13.1 Indicare se l'abitazione:</p> <p>a) dispone di riscaldamento:</p> <ul style="list-style-type: none"> <li>- fornito da impianto fisso centrale o autonomo . . . 1 <input type="checkbox"/></li> <li>- fornito solo da apparecchi singoli (stufe, caminetti) che consentano il riscaldamento di tutte o della maggior parte delle stanze . . . . . 2 <input type="checkbox"/></li> <li>b) non dispone di impianto di riscaldamento né viene riscaldata con apparecchi singoli . . . . . 3 <input type="checkbox"/></li> </ul> <p>13.2 Tipo di combustibile o di energia prevalentemente usato :</p> <div style="border: 1px solid black; padding: 5px; margin: 5px 0; text-align: center;"> <i>rispondere solo per le abitazioni occupate</i> </div> <ul style="list-style-type: none"> <li>- combustibili liquidi (olio combustibile, gasolio, ecc.) . . . 1 <input type="checkbox"/></li> <li>- combustibili solidi (carbone, legna, ecc.) . . . 2 <input type="checkbox"/></li> <li>- combustibili gassosi (gas di città, metano, ecc.) . . . 3 <input type="checkbox"/></li> <li>- energia elettrica . . . . . 4 <input type="checkbox"/></li> <li>- altro . . . . . 5 <input type="checkbox"/></li> </ul>
<p><b>7 STANZE</b></p> <ul style="list-style-type: none"> <li>- Stanze adibite ad abitazione o promiscuamente anche ad altro uso . . . . . N. <input style="width: 40px; border: 1px solid black;" type="text"/></li> <li>- Cucina (se ha caratteristiche di stanza) . . . N. <input style="width: 40px; border: 1px solid black;" type="text"/></li> <li>- Stanze adibite esclusivamente ad altro uso (ufficio, studio professionale, laboratorio, ecc.) . . . . . N. <input style="width: 40px; border: 1px solid black;" type="text"/></li> </ul>	<p><b>11 BAGNO</b></p> <p>Indicare se l'abitazione dispone di bagno (vasca e/o doccia):</p> <p style="text-align: right;">1 <input type="checkbox"/> <b>si</b> . . . 2 <input type="checkbox"/> <b>no</b></p>	<p><b>8 SUPERFICIE</b></p> <p>Indicare la superficie in metri quadrati: (interi, senza decimali)</p> <p style="text-align: center;"> <input style="width: 20px; height: 20px; border: 1px solid black;" type="text"/> <input style="width: 20px; height: 20px; border: 1px solid black;" type="text"/> <input style="width: 20px; height: 20px; border: 1px solid black;" type="text"/> </p>

**1 RELAZIONE DI PARENTELA O DI CONVIVENZA  
CON IL CAPO FAMIGLIA**

*ai fini del censimento per capo famiglia si  
intende chi è considerato tale dalla famiglia*

- Capo famiglia . . . . . 1
- Coniuge (marito, moglie) . . . . . 2
- Figlio (figliastro, figlio adottivo) . . . . . 3
- Genitore (padre, madre) . . . . . 4
- Suocero/a . . . . . 5
- Genero, nuora . . . . . 6
- Altro parente o affine . . . . . 7
- Altra persona convivente . . . . . 8
- Addetto ai servizi della famiglia (domestico,  
collaboratore familiare, ecc.) . . . . . 9

**2 SESSO**

- Maschio 1
- Femmina 2

**3 LUOGO DI NASCITA**

- Nel Comune di attuale dimora abituale (resi-  
denza) . . . . . 1
- In altro Comune  
.....  
(specificare il Comune) . . . . . 2
- .....  
(specificare la Provincia) . . . . .
- All'estero  
.....  
(specificare lo Stato estero) . . . . . 3

**4 DATA DI NASCITA**

.....  
giorno                      mese                      anno

**5 STATO CIVILE**

- Celibe o nubile . . . . . 1
- Coniugato . . . . . 2
- Vedovo . . . . . 3
- Separato legalmente . . . . . 4
- Divorziato . . . . . 5

**6 CITTADINANZA**

- Italiana . . . . . 01
- Straniera  
.....  
(specificare) . . . . .
- Nessuna (apolide) . . . . . 99

**7 LUOGO DI PRESENZA ALLA DATA DEL CENSIMENTO**

**7.1** Indicare se alla data del censimento la persona era presente  
nel Comune di dimora abituale (residenza):

- 1  si       no

*Precisare se la persona, pur essendo presente alla data del cen-  
simento nello stesso Comune di residenza, era eventualmente:*

- ricoverata in un istituto di cura pubblico o pri-  
vato (ospedale, clinica, ecc.) . . . . . 2
- in altro luogo (convitto, caserma e simili) . . . . . 3

**7.2** Se alla data del censimento la persona era temporaneamente  
assente dal Comune di dimora abituale (residenza) Indicare:

a) se si trovava:

- in altro Comune

.....  
(specificare il Comune) . . . . . 4

.....  
(specificare la Provincia) . . . . .

- all'estero

.....  
(specificare lo Stato estero; per i membri di equi-  
paggio indicare « imbarcato ») . . . . . 5

b) il motivo della temporanea assenza:

- lavoro . . . . . 1
- seguire familiari assenti  
per motivi di lavoro . . . . . 2
- studio . . . . . 3
- ricovero in istituto di cura pubblico  
o privato (ospedale, clinica, ecc.) . . . . . 4
- altro (turismo, servizio di leva, ecc.) . . . . . 5

**8 LUOGO DI DIMORA ABITUALE (RESIDENZA) NEL  
L'OTTOBRE 1976**

*rispondere solo se la persona è nata prima del 24 ottobre 1976*

- Nel Comune di attuale dimora abituale (residenza) 6
- In altro Comune

.....  
(specificare il Comune) . . . . .

.....  
(specificare la Provincia) . . . . .

- All'estero

.....  
(specificare lo Stato estero) . . . . .

**9 ISTRUZIONE**

*rispondere solo se la persona è nata prima del 24 ottobre 1978*

**9.1** Indicare il titolo di studio più elevato conseguito:

- laurea  
.....  
(specificare) . . . . .
- diploma  
.....  
(specificare) . . . . .
- licenza di scuola media inferiore . . . . . 60
- licenza elementare . . . . . 70

**9.2** Se non ha titoli di studio, indicare  
se sa leggere e scrivere: 80  si      90  no

**9.3** Indicare se frequenta:

- a) un corso regolare di studi (scuola elementare,  
media o secondaria superiore, università) 1  si      2  no
- b) la scuola materna 1  si      2  no

**9.4** Indicare se frequenta un corso  
di formazione professionale (\*): 1  si      2  no

(\*) Per corso di formazione professionale si intende un corso che abbia  
tutti i seguenti requisiti: 1) durata non inferiore a tre mesi; 2) ri-  
lascio di un attestato; 3) utilizzazione per migliorare o adegua-  
re la capacità professionale.

# PERSONE DELLA FAMIGLIA

DELLA PERSONA N. \_\_\_\_\_

## 10 CONDIZIONE PROFESSIONALE O NON PROFESSIONALE NELLA SETTIMANA PRECEDENTE LA DATA DEL CENSIMENTO

rispondere solo se la persona è nata prima del 24 ottobre 1967

10.1 Indicare se la persona è:

- occupata . . . . . 1
- disoccupata alla ricerca di nuova occupazione . . . . . 2
- in cerca di prima occupazione . . . . . 3
- casalinga . . . . . 4
- studente . . . . . 5
- ritirata dal lavoro . . . . . 6
- in servizio di leva . . . . . 7
- in altra condizione . . . . . 8

10.2 Indipendentemente dalla risposta fornita al punto 10.1, indicare le ore lavorate nella settimana presso un datore di lavoro o nell'azienda familiare. . . . . N.

Se la persona è occupata o disoccupata rispondere ai punti 10.3, 10.4, 10.5 indicando:

10.3 La professione, arte o mestiere, esercitata:

.....      
(specificare)

10.4 In quale modo esercita la professione, arte o mestiere:

- a) ALLE DIPENDENZE, COME:
- dirigente . . . . . 01
  - appartenente alla carriera direttiva . . . . . 02
  - impiegato . . . . . 03
  - appartenente alle categorie speciali (intermedi) . . . . . 04
  - capo operaio . . . . . 05
  - operaio specializzato o qualificato 06
  - operaio comune (manovale, bracciante agricolo, ecc.) . . . . . 07
  - altro lavoratore dipendente (uscieri, guardiano, bidello, ecc.) . . . . . 08
  - apprendista . . . . . 09
  - lavorante a domicilio per conto di imprese . . . . . 10
  - graduato o militare di carriera delle FF.AA., o figura similare dei corpi di polizia e sicurezza interna . . . . . 11
- b) IN CONTO PROPRIO, COME:
- imprenditore . . . . . 12
  - libero professionista . . . . . 13
  - lavoratore in proprio (coltivatore diretto, mezzadro, esercente di negozio, artigiano, ecc.) 14
  - coadiuvante . . . . . 15
- Ha lavoratori retribuiti o apprendisti alle proprie dipendenze? 1  si 2  no

10.5 Qual'è l'attività principale (o unica) dello stabilimento, azienda agricola, negozio, ufficio, ente, ecc., presso cui lavora:

.....      
(specificare)

## 11 CONDIZIONE PROFESSIONALE O NON PROFESSIONALE NELL'OTTOBRE 1976

rispondere solo se la persona è nata prima del 24 ottobre 1967

11.1 Indicare se la persona era:

- occupata . . . . . 1
- disoccupata alla ricerca di nuova occupazione . . . . . 2
- in cerca di prima occupazione . . . . . 3
- casalinga . . . . . 4
- studente . . . . . 5
- in altra condizione . . . . . 6

11.2 Se la persona era occupata indicare:

- a) se lavorava: - alle dipendenze . . . . . 1   
- in conto proprio . . . . . 2
- b) in quale settore:
- agricoltura, foreste, pesca . . . . . 1
  - industria . . . . . 2
  - commercio . . . . . 3
  - altre attività . . . . . 4

## 12 LUOGO DI STUDIO O DI LAVORO, TEMPO IMPIEGATO E MEZZO UTILIZZATO PER GLI SPOSTAMENTI

12.1 Indicare la denominazione e l'indirizzo del luogo di studio o di lavoro:

.....  
(denominazione)

.....  
(indirizzo: via, piazza, numero civico, località)

.....      
(Comune e Provincia o Stato estero)

12.2 Indicare se la persona rientra giornalmente dal luogo di studio o di lavoro nella sua dimora abituale:

1  si 2  no

12.3 In caso di risposta affermativa, se la persona si è recata mercoledì ultimo scorso al luogo di studio o di lavoro precisato al punto 12.1, indicare:

- a) in quale delle seguenti fasce orarie hanno avuto inizio le lezioni o il lavoro:
- 7,15 - 7,44 . . . . . 1
  - 7,45 - 8,14 . . . . . 2
  - 8,15 - 8,44 . . . . . 3
  - 8,45 - 9,15 . . . . . 4
  - altro orario . . . . . 5
- b) se si è recata più di una volta al luogo di studio o di lavoro . . . . . 1  si 2  no
- c) il tempo impiegato per recarsi una sola volta (solo andata) da casa al luogo di studio o di lavoro:
- fino a 15 minuti . . . . . 1
  - da 16 a 30 minuti . . . . . 2
  - da 31 a 60 minuti . . . . . 3
  - oltre 60 minuti . . . . . 4
- d) il mezzo di trasporto utilizzato per compiere il tratto più lungo (in termini di distanza e non di tempo) del tragitto casa/luogo di studio o di lavoro:
- nessun mezzo (a piedi) 1
  - ferrovia, tram, metropolitana o altro mezzo pubblico (es.: funicolare) su rotaia. 2
  - autobus, filobus, corriera o altro mezzo pubblico (es.: taxi) su gomma . . . . . 3
  - autobus aziendale o scolastico . . . . . 4
  - auto privata (come conducente) . . . . . 5
  - auto privata (come trasportato) . . . . . 6
  - motocicletta, ciclomotore, scooter (come conducente o trasportato) . . . . . 7
  - altro mezzo (bicicletta, battello, funivia, ecc.) . . . . . 8

**Sezione III - NOTIZIE SULLE PERSONE  
TEMPORANEAMENTE PRESENTI PRESSO LA FAMIGLIA  
IL 25 OTTOBRE 1981**

PERSONA N. 1	PERSONA N. 2	PERSONA N. 3
<b>① SESSO</b> - Maschio . . . . . 1 <input type="checkbox"/> - Femmina . . . . . 2 <input type="checkbox"/>	<b>① SESSO</b> - Maschio . . . . . 1 <input type="checkbox"/> - Femmina . . . . . 2 <input type="checkbox"/>	<b>① SESSO</b> - Maschio . . . . . 1 <input type="checkbox"/> - Femmina . . . . . 2 <input type="checkbox"/>
<b>② DATA DI NASCITA</b>  (giorno) . . . . . (mese) . . . . . (anno)	<b>② DATA DI NASCITA</b>  (giorno) . . . . . (mese) . . . . . (anno)	<b>② DATA DI NASCITA</b>  (giorno) . . . . . (mese) . . . . . (anno)
<b>③ STATO CIVILE</b> - Celibe o nubile . 1 <input type="checkbox"/> - Coniugato . . . . . 2 <input type="checkbox"/> - Vedovo . . . . . 3 <input type="checkbox"/> - Separato legalmente . . . 4 <input type="checkbox"/> - Divorziato . . . . . 5 <input type="checkbox"/>	<b>③ STATO CIVILE</b> - Celibe o nubile . 1 <input type="checkbox"/> - Coniugato . . . . . 2 <input type="checkbox"/> - Vedovo . . . . . 3 <input type="checkbox"/> - Separato legalmente . . . 4 <input type="checkbox"/> - Divorziato . . . . . 5 <input type="checkbox"/>	<b>③ STATO CIVILE</b> - Celibe o nubile . 1 <input type="checkbox"/> - Coniugato . . . . . 2 <input type="checkbox"/> - Vedovo . . . . . 3 <input type="checkbox"/> - Separato legalmente . . . 4 <input type="checkbox"/> - Divorziato . . . . . 5 <input type="checkbox"/>
<b>④ CITTADINANZA</b> - Italiana . . . . . 01 <input type="checkbox"/> - Straniera . . . . . (specificare) <input type="checkbox"/> - Nessuna (apolide) . . . . . 99 <input type="checkbox"/>	<b>④ CITTADINANZA</b> - Italiana . . . . . 01 <input type="checkbox"/> - Straniera . . . . . (specificare) <input type="checkbox"/> - Nessuna (apolide) . . . . . 99 <input type="checkbox"/>	<b>④ CITTADINANZA</b> - Italiana . . . . . 01 <input type="checkbox"/> - Straniera . . . . . (specificare) <input type="checkbox"/> - Nessuna (apolide) . . . . . 99 <input type="checkbox"/>
<b>⑤ MOTIVO DELLA TEMPORANEA PRESENZA</b> - Lavoro . . . . . 1 <input type="checkbox"/> - Altro . . . . . 2 <input type="checkbox"/>	<b>⑤ MOTIVO DELLA TEMPORANEA PRESENZA</b> - Lavoro . . . . . 1 <input type="checkbox"/> - Altro . . . . . 2 <input type="checkbox"/>	<b>⑤ MOTIVO DELLA TEMPORANEA PRESENZA</b> - Lavoro . . . . . 1 <input type="checkbox"/> - Altro . . . . . 2 <input type="checkbox"/>

