



SISTEMA STATISTICO NAZIONALE  
ISTITUTO NAZIONALE DI STATISTICA

# POPOLAZIONE E ABITAZIONI

FASCICOLO PROVINCIALE

## VARESE

13° CENSIMENTO GENERALE DELLA POPOLAZIONE E DELLE ABITAZIONI  
20 ottobre 1991



**I DATI PUBBLICATI IN QUESTO VOLUME  
SONO DISPONIBILI ANCHE SU FLOPPY DISK**

**Istat, Roma 1994**

*Si autorizza la riproduzione, la diffusione e l'utilizzazione  
del contenuto del volume con la citazione della fonte.*

Copertina della Cartografia computerizzata dell'I.P.Z.S.  
tratta dalla base orografica del territorio nazionale  
in proiezione conica di Lambert

Finito di stampare nel mese di maggio 1994 - Copie 2.000  
ISTITUTO POLIGRAFICO E ZECCA DELLO STATO - SALARIO

## Indice

Presentazione . . . . .	<i>Pag.</i>	13
Introduzione . . . . .	»	15
Definizioni . . . . .	»	31
Avvertenze alle tavole . . . . .	»	42
Grafici . . . . .	»	49
Cartina planimetrica (inserita nel fascicolo)		

### PARTE PRIMA — I CARATTERI GENERALI

#### CAPITOLO 1 — VARESE NEGLI ULTIMI 30 ANNI ATTRAVERSO I CENSIMENTI

Tavola 1.1 - Popolazione residente e famiglie . . . . .	<i>Pag.</i>	61
Tavola 1.2 - Istruzione . . . . .	»	61
Tavola 1.3 - Lavoro . . . . .	»	62
Tavola 1.4 - Tipi di alloggio . . . . .	»	62

#### CAPITOLO 2 — VARESE OGGI: IMMAGINI DELLA PROVINCIA

##### LA POPOLAZIONE

Tavola 2.1 - Popolazione residente, famiglie, stranieri, abitazioni, per classe di ampiezza demografica dei Comuni . . . . .	<i>Pag.</i>	63
Tavola 2.2 - Popolazione residente per classe di età, stato civile e sesso . . . . .	»	63
Tavola 2.3 - Popolazione residente per classe di età, condizione e sesso . . . . .	»	64

##### LE FAMIGLIE E I NUCLEI FAMILIARI

Tavola 2.4 - Famiglie residenti e componenti per ampiezza e tipologia della fami- glia . . . . .	<i>Pag.</i>	65
Tavola 2.5 - Nuclei familiari per numero di figli, tipo di nucleo ed età dei figli . . . . .	»	66
Tavola 2.6 - Popolazione residente per classe di età e ruolo nel nucleo familiare . . . . .	»	66

### LE CONVIVENZE

Tavola 2.7 - Convivenze secondo il numero dei componenti presenti per sesso e tipo della convivenza . . . . .	Pag.	67
Tavola 2.8 - Popolazione residente in convivenza per classe di età, condizione professionale, tipo di convivenza e sesso . . . . .	»	68
Tavola 2.9 - Persone temporaneamente presenti in convivenza per classe di età, tipo di convivenza e sesso . . . . .	»	69

### GLI STRANIERI

Tavola 2.10 - Stranieri residenti per classe di età, Paese di cittadinanza e sesso . . . . .	Pag.	70
Tavola 2.11 - Stranieri temporaneamente presenti e residenti all'estero per classe di età, Paese di cittadinanza e sesso . . . . .	»	71
Tavola 2.12 - Stranieri residenti e stranieri temporaneamente presenti per condizione abitativa e Paese di cittadinanza . . . . .	»	72
Tavola 2.13 - Gli stranieri nella Provincia: indicatori per cittadinanza . . . . .	»	72

### LE ABITAZIONI

Tavola 2.14 - Abitazioni occupate e non occupate per epoca di costruzione, destinazione d'uso del fabbricato e numero di abitazioni . . . . .	Pag.	73
Tavola 2.15 - Abitazioni per numero di stanze e presenza di servizi nell'abitazione . . . . .	»	75
Tavola 2.16 - Abitazioni occupate per numero di persone, numero di stanze e titolo di godimento . . . . .	»	76
Tavola 2.17 - Abitazioni non occupate per numero di stanze, tipo di utilizzazione, eventuale disponibilità per la vendita e/o l'affitto . . . . .	»	77

### LE CONDIZIONI ABITATIVE

Tavola 2.18 - Famiglie residenti per numero di componenti e specie di alloggio in cui vivono . . . . .	Pag.	77
Tavola 2.19 - Famiglie residenti per numero di componenti e tipo di servizi presenti nell'abitazione . . . . .	»	77

### L'ISTRUZIONE

Tavola 2.20 - Popolazione residente in età da 6 anni in poi per classe di età, grado di istruzione e sesso . . . . .	Pag.	78
Tavola 2.21 - Persone che frequentano asilo nido, scuola materna o un corso regolare di studi, tasso di scolarità, tasso di non conseguimento della scuola dell'obbligo, per sesso ed età . . . . .	»	79



### *GLI OCCUPATI, LE ATTIVITÀ ECONOMICHE E LE PROFESSIONI*

Tavola 2.22 - Occupati per classe di età, attività economica, posizione nella professione e sesso . . . . .	<i>Pag.</i>	80
Tavola 2.23 - Occupati per classe di età, professione e sesso . . . . .	»	81

### *I GIOVANI E GLI ANZIANI*

Tavola 2.24 - Bambini e ragazzi fino a 17 anni in famiglia per numero di fratelli, di genitori, presenza di parenti e condizione dei genitori . . . . .	<i>Pag.</i>	84
Tavola 2.25 - Popolazione residente in età da 18 a 34 anni per classe di età, tipo di famiglia o di convivenza in cui vive e sesso . . . . .	»	85
Tavola 2.26 - Popolazione residente da 65 anni in poi per classe di età, numero di componenti della famiglia, relazioni di parentela e sesso . . . . .	»	87

### *LE DONNE: LA FAMIGLIA E IL LAVORO*

Tavola 2.27 - Donne coniugate in età da 15 a 44 anni per durata dell'ultimo matrimonio, età, numero di figli conviventi e condizione della donna . . . . .	<i>Pag.</i>	88
Tavola 2.28 - Casalinghe e donne occupate per numero di componenti della famiglia e numero di componenti minori di 6 anni, minori di 14 anni e maggiori di 74 anni . . . . .	»	90

### *I RITIRATI DAL LAVORO*

Tavola 2.29 - Ritirati dal lavoro per sesso, istruzione, classe di età e stato civile . . . . .	<i>Pag.</i>	92
---	-------------	----

### *GLI SPOSTAMENTI VERSO IL LUOGO DI STUDIO O DI LAVORO*

Tavola 2.30 - Studenti per mezzo utilizzato, luogo di studio e tempo impiegato . . . . .	<i>Pag.</i>	93
Tavola 2.31 - Occupati per mezzo utilizzato, luogo di lavoro e tempo impiegato . . . . .	»	94

### *1986-1991: LA MOBILITÀ NEL LAVORO E NEL TERRITORIO*

Tavola 2.32 - Popolazione residente in età da 19 anni in poi per condizione, attività economica nel 1986, nel 1991 e sesso . . . . .	<i>Pag.</i>	95
Tavola 2.33 - Popolazione residente in età da 6 anni in poi per luogo di residenza nel 1986, classe di età e sesso . . . . .	»	96

### *CAPITOLO 3 – VARESE OGGI: LA PROVINCIA E I SUOI COMUNI*

Tavola 3.1 - Aggregati per Comune . . . . .	<i>Pag.</i>	97
Tavola 3.2 - Indicatori relativi alla popolazione per Comune . . . . .	»	99
Tavola 3.3 - Indicatori relativi alle famiglie per Comune . . . . .	»	101

Tavola 3.4	- Indicatori relativi a popolazione e istruzione per Comune . . . .	Pag.	103
Tavola 3.5	- Indicatori relativi a popolazione e lavoro per Comune . . . . .	»	105
Tavola 3.6	- Indicatori relativi alle abitazioni per Comune . . . . .	»	107

## PARTE SECONDA — VARESE NEL DETTAGLIO

### CAPITOLO 4 – DATI PROVINCIALI

Tavola 4.1	- Popolazione presente per classe di età, stato civile e sesso . . . .	Pag.	111
Tavola 4.2	- Popolazione residente in età da 6 anni in poi per grado di istruzione, classe di età, condizione professionale o non professionale e sesso . . . . .	»	112
Tavola 4.3	- Popolazione residente attiva e non attiva per classe di età e sesso; attiva per sezione di attività economica e posizione nella professione; non attiva per condizione non professionale . . . . .	»	115
Tavola 4.4	- Popolazione residente attiva e non attiva per stato civile e sesso; attiva per sezione di attività economica e posizione nella professione; non attiva per condizione non professionale . . . . .	»	124
Tavola 4.5	- Popolazione residente attiva in condizione professionale per posizione nella professione, sezione, sottosezione, divisione e gruppo di attività economica . . . . .	»	133
Tavola 4.6	- Popolazione residente attiva in condizione professionale per sesso e professione . . . . .	»	141
Tavola 4.7	- Popolazione residente in età da 19 anni in poi per condizione nel 1986 e nel 1991, luogo di residenza nel 1986 e sesso . . . . .	»	144
Tavola 4.8	- Occupati per mezzo utilizzato, luogo di lavoro, tempo impiegato e attività economica . . . . .	»	147
Tavola 4.9	- Famiglie residenti e componenti per ampiezza e numero di componenti occupati, in cerca di nuova occupazione, in età inferiore a 6 anni, in età di 60 anni e più, in età di 75 anni e più . . . . .	»	150
Tavola 4.10	- Famiglie residenti e componenti per condizione professionale o non professionale dei componenti, attività economica e condizione della persona di riferimento della famiglia . . . . .	»	151
Tavola 4.11	- Persone sole per stato civile, sesso, classe di età e condizione abitativa . . . . .	»	152
Tavola 4.12	- Nuclei familiari costituiti da coppie, sposate o conviventi coniugalmente con o senza figli, per classe di età e presenza di figli minorenni . . . . .	»	154
Tavola 4.13	- Nuclei familiari costituiti da coppie, sposate o conviventi coniugalmente con o senza figli, per classe di età della donna, numero dei componenti occupati, numero dei figli conviventi . . . . .	»	155
Tavola 4.14	- Nuclei familiari costituiti da solo genitore e figli per sesso, numero di figli, età, stato civile e condizione del genitore . . . . .	»	156

Tavola 4.15 - Popolazione residente in convivenza per permanenza in convivenza, età e posizione nella convivenza . . . . .	Pag.	157
Tavola 4.16 - Convivenze e componenti permanenti, attivi e non attivi, per tipo di convivenza e sesso . . . . .	»	158
Tavola 4.17 - Stranieri residenti per sesso, stato civile e Paese di cittadinanza . . .	»	159
Tavola 4.18 - Stranieri residenti per classe di età, stato civile e sesso . . . . .	»	159
Tavola 4.19 - Stranieri residenti per classe di età, condizione professionale per attività economica, posizione nella professione, condizione non professionale e sesso . . . . .	»	160
Tavola 4.20 - Stranieri residenti occupati per classe di età, Paese di cittadinanza e sesso . . . . .	»	161
Tavola 4.21 - Famiglie con almeno uno straniero residente per numero di componenti della famiglia e numero stranieri . . . . .	»	162
Tavola 4.22 - Famiglie con almeno uno straniero residente per numero di componenti stranieri, condizione abitativa, titolo di godimento dell'abitazione, numero di stanze e presenza di servizi . . . . .	»	162
Tavola 4.23 - Stranieri temporaneamente presenti e residenti all'estero per sesso, stato civile e Paese di cittadinanza . . . . .	»	163
Tavola 4.24 - Stranieri temporaneamente presenti e residenti all'estero per classe di età e situazione lavorativa o non lavorativa in Italia nella settimana precedente la data del censimento . . . . .	»	163
Tavola 4.25 - Stranieri temporaneamente presenti e residenti all'estero occupati per classe di età, Paese di cittadinanza e sesso . . . . .	»	164
Tavola 4.26 - Stranieri temporaneamente presenti e residenti all'estero per durata della presenza in Italia, Paese di cittadinanza e sesso . . . . .	»	165
Tavola 4.27 - Stranieri temporaneamente presenti e residenti all'estero per motivo prevalente della presenza in Italia, Paese di cittadinanza e sesso . . .	»	166
Tavola 4.28 - Stranieri temporaneamente presenti in abitazioni occupate e non occupate per numero di stranieri, numero di stanze e presenza di servizi . . . . .	»	167
Tavola 4.29 - Abitazioni occupate per numero di stanze, numero di famiglie, figura giuridica del proprietario, epoca di costruzione e titolo di godimento . . . . .	»	168
Tavola 4.30 - Abitazioni occupate per figura giuridica del proprietario, epoca di costruzione e titolo di godimento . . . . .	»	169
Tavola 4.31 - Abitazioni occupate in fabbricato utilizzato esclusivamente ad uso abitativo per numero di stanze e servizi installati . . . . .	»	170
Tavola 4.32 - Abitazioni occupate in fabbricato utilizzato prevalentemente ad uso abitativo e non abitativo e in fabbricato rurale per numero di abitazioni, numero di stanze e servizi installati . . . . .	»	170

Tavola 4.33 - Abitazioni occupate per numero di occupanti, classe di superficie e titolo di godimento . . . . .	Pag.	171
Tavola 4.34 - Abitazioni occupate per numero di stanze, famiglie, componenti e condizione occupazionale dei componenti . . . . .	»	172
Tavola 4.35 - Abitazioni occupate fornite di impianti igienico-sanitari per numero di abitazioni, stanze, famiglie, occupanti, titolo di godimento, figura giuridica del proprietario ed epoca di costruzione . . . . .	»	173
Tavola 4.36 - Abitazioni occupate fornite di acqua potabile, riscaldamento, acqua calda e telefono per numero di abitazioni, stanze, famiglie, occupanti, titolo di godimento, figura giuridica del proprietario ed epoca di costruzione . . . . .	»	175

#### CAPITOLO 5 – DATI COMUNALI

Tavola 5.1 - Popolazione residente per sesso, stato civile e Comune . . . . .	Pag.	177
Tavola 5.2 - Popolazione residente per classe di età, sesso e Comune . . . . .	»	179
Tavola 5.3 - Popolazione residente in età da 6 anni in poi per grado di istruzione, sesso e Comune . . . . .	»	185
Tavola 5.4 - Popolazione residente attiva e non attiva per sesso e Comune . . . . .	»	191
Tavola 5.5 - Popolazione residente attiva in condizione professionale per attività economica, sesso e Comune . . . . .	»	197
Tavola 5.6 - Popolazione residente attiva in condizione professionale per attività economica, sesso, classe di età e Comune . . . . .	»	209
Tavola 5.7 - Imprenditori e liberi professionisti per attività economica, sesso e Comune . . . . .	»	217
Tavola 5.8 - Lavoratori in proprio per attività economica, sesso e Comune . . . . .	»	219
Tavola 5.9 - Soci di cooperative per attività economica, sesso e Comune . . . . .	»	221
Tavola 5.10 - Coadiuvanti per attività economica, sesso e Comune . . . . .	»	223
Tavola 5.11 - Dirigenti per attività economica, sesso e Comune . . . . .	»	225
Tavola 5.12 - Direttivi, quadri, impiegati per attività economica, sesso e Comune . . . . .	»	227
Tavola 5.13 - Altri lavoratori dipendenti per attività economica, sesso e Comune . . . . .	»	229
Tavola 5.14 - Famiglie residenti e componenti per ampiezza della famiglia e Comune . . . . .	»	231
Tavola 5.15 - Famiglie residenti e componenti secondo la tipologia della famiglia e Comune . . . . .	»	233
Tavola 5.16 - Nuclei familiari per tipo di nucleo e Comune . . . . .	»	237
Tavola 5.17 - Abitazioni occupate, numero stanze, occupanti per Comune . . . . .	»	239
Tavola 5.18 - Abitazioni occupate, stanze ed occupanti per titolo di godimento e Comune . . . . .	»	241

Tavola 5.19 - Abitazioni occupate e stanze per epoca di costruzione del fabbricato e Comune . . . . .	<i>Pag.</i>	243
Tavola 5.20 - Abitazioni occupate, famiglie e componenti per numero di stanze e Comune . . . . .	»	247
Tavola 5.21 - Abitazioni occupate fornite di impianti igienico-sanitari per Comune . . . . .	»	251
Tavola 5.22 - Abitazioni occupate fornite di acqua potabile, riscaldamento, acqua calda per Comune . . . . .	»	253
Tavola 5.23 - Abitazioni occupate e stanze per titolo di godimento, figura giuridica del proprietario e Comune . . . . .	»	255
Tavola 5.24 - Abitazioni non occupate e stanze; altri tipi di alloggio per numero di famiglie, componenti e Comune . . . . .	»	259
Tavola 5.25 - Abitazioni non occupate e stanze per motivo della non occupazione, disponibilità e Comune . . . . .	»	261
Tavola 5.26 - Abitazioni non occupate per servizio installato e Comune . . . . .	»	265
Tavola 5.27 - Abitazioni non occupate e stanze per figura giuridica del proprietario e Comune . . . . .	»	267

#### CAPITOLO 6 – DATI PER LOCALITÀ ABITATE

Tavola 6.1 - Superficie territoriale, popolazione residente per sesso, densità, numero dei centri abitati e dei nuclei abitati, per Comune . . . . .	<i>Pag.</i>	271
Tavola 6.2 - Famiglie e componenti, abitazioni in complesso ed occupate, nei centri abitati, nei nuclei abitati e nelle case sparse, per Comune . . . . .	»	273
Tavola 6.3 - Altitudine, popolazione residente per sesso, numero delle famiglie e delle abitazioni, per Comune e località abitata . . . . .	»	275
NOTE ALLA TAVOLA 6.3 . . . . .	»	286

#### APPENDICE


Tavola A - Variazioni territoriali e di nome dei Comuni dal 25 ottobre 1981 al 20 ottobre 1991 . . . . .	<i>Pag.</i>	293
Tavola B - Zone di territorio in contestazione tra Comuni . . . . .	»	293
Tavola C - Popolazione residente per Comune: confronto tra risultanze anagrafiche al 19 ottobre 1991 e risultati censuari provvisori e definitivi . . . . .	»	294
Tavola D - Tavole disponibili . . . . .	»	296

Fac simile dei questionari di rilevazione:

Mod. Istat CP.1: Foglio di famiglia

Mod. Istat CP.2: Foglio di convivenza

Mod. Istat CP.3: Foglio individuale per straniero non residente in Italia



## Presentazione

Nel Fascicolo sono riportati i dati definitivi del 13° Censimento generale della popolazione e del Censimento generale delle abitazioni relativi alla provincia di Varese. Le tavole in esso contenute forniscono un'immagine delle principali caratteristiche strutturali della popolazione e delle abitazioni.

Per la messa a punto del piano della rilevazione si è tenuto conto delle proposte formulate da un'apposita Commissione di studio istituita presso l'Istituto Nazionale di Statistica della quale hanno fatto parte docenti universitari e rappresentanti di Amministrazioni pubbliche e di vari Enti interessati all'utilizzazione dei dati censuari; naturalmente la Commissione ha tenuto in debito conto, dedicandovi più sessioni di lavoro, anche delle necessità conoscitive di carattere internazionale, in particolare di quelle espresse dalla Comunità Europea.

Dopo brevi cenni storici sui Censimenti della popolazione e delle abitazioni effettuati in Italia, vengono fornite indicazioni sulle basi giuridiche del Censimento, sulla struttura organizzativa adottata, sulle unità di rilevazione e sugli strumenti classificatori.

La determinazione delle basi territoriali ha registrato delle importanti novità. Al fine di semplificare le procedure adottate nei passati Censimenti è infatti maturato il proposito di ricorrere al tele-rilevamento che ha tra l'altro consentito di lavorare su carte aggiornate.

Ai Comuni sono stati inviati supporti cartografici sui quali le località abitate erano state già individuate sulla scorta dei segnali inviati dal satellite e ad essi è spettato di «validarne» le risultanze. In tal modo il lavoro degli organi periferici è stato agevolato, i tempi per lo svolgimento di tutte le operazioni sono stati compressi, vi sono inoltre state maggiori garanzie sulla completa enumerazione di tutti gli insediamenti. Il programma censuario ha previsto la costruzione di un *data base* geografico che amplia le potenzialità informative dei risultati censuari: su questo archivio confluiscono anche i dati relativi alle sezioni di Censimento e allo stradario informatizzato.

Per ulteriori e più approfondite informazioni si rimanda alle pubblicazioni dell'Istat *Anagrafe della popolazione*, *Metodi e Norme*, Serie B, Edizione 1992, e al Fascicolo 1 del volume *La progettazione dei Censimenti 1991*.

Al fine di facilitare l'interpretazione delle notizie riportate nelle tavole sono state redatte delle apposite Avvertenze nelle quali viene chiarito il significato e il contenuto dei dati indicati in ciascuna di esse, mentre, per una più agevole lettura, le tavole stesse sono state raggruppate in due Parti secondo il grado di approfondimento dell'analisi: nella Parte prima (Capitoli 1, 2 e 3) sono stati considerati gli aspetti generali, nella Parte seconda (Capitoli 4, 5 e 6) aspetti sempre più particolareggiati.

In particolare:

il Capitolo 1 - VARESE NEGLI ULTIMI 30 ANNI ATTRAVERSO I CENSIMENTI riporta, per i principali caratteri rilevati, i confronti con i Censimenti del 1961, 1971 e 1981 in termini di valori assoluti e percentuali;

il Capitolo 2 - VARESE OGGI: IMMAGINI DELLA PROVINCIA contiene i risultati di elaborazioni riferite alle principali caratteristiche demografico-sociali: tali elaborazioni consentono, con immediatezza, di avere una immagine generale della Provincia alla data del Censimento;

il Capitolo 3 - VARESE OGGI: LA PROVINCIA E I SUOI COMUNI riporta per ciascun Comune della Provincia i dati relativi ai principali caratteri demografico-sociali rilevati;

il Capitolo 4 - DATI PROVINCIALI fornisce una serie di tavole nelle quali sono stati considerati, in dettaglio, alcuni aspetti di ordine demografico, sociale o economico;

il Capitolo 5 - DATI COMUNALI contiene elaborazioni dettagliate su alcuni caratteri a livello di Comune;

il Capitolo 6 - DATI PER LOCALITÀ ABITATE contiene una serie di tavole con alcuni aspetti legati alla distribuzione territoriale subcomunale della popolazione.

Per una più completa conoscenza delle modalità tecniche seguite per l'esecuzione del Censimento, vedasi il volume dell'Istat *13° Censimento generale della popolazione e 7° Censimento generale dell'industria e dei servizi, 20-21 ottobre 1991 - Disposizioni per gli Organi periferici e Istruzioni per il rilevatore*, Edizione 1991, ed inoltre *La progettazione dei Censimenti 1991*, Fascicolo n. 2 - *Censimento della popolazione: Il piano di rilevazione*.



# Introduzione

## 1 - Cenni storici

I Censimenti generali della popolazione e delle abitazioni hanno una storia ormai lunga nel nostro Paese.

Infatti, per quanto riguarda il Censimento della popolazione, dall'unificazione ad oggi sono state effettuate tredici rilevazioni: l'ultimo Censimento del 20 ottobre 1991 è il quinto dal dopoguerra ed il settimo effettuato dall'Istat (l'Istat è stato istituito con la Legge 9 luglio 1926 n. 1162).

Il primo Censimento demografico fu effettuato nel 1861; il secondo a dieci anni di distanza, nel 1871, in attuazione di una legge che stabiliva, tra l'altro, l'esecuzione del Censimento ogni dieci anni. I Censimenti successivi seguirono ad intervalli decennali negli anni terminanti con 1 sino al 1931, ad eccezione del 1891, anno in cui non fu eseguito per difficoltà di carattere finanziario.

Innovazioni furono poi introdotte dai decreti riguardanti i Censimenti del 1931 e del 1936. L'Istat infatti, pochi anni dopo la sua istituzione, si fece promotore di una riforma intesa a stabilire una prefissata periodicità e successione nel tempo dei vari Censimenti demografici. L'art. 1 del R.D. 6 novembre 1930, n. 1503 stabilì che i Censimenti generali della popolazione dovessero effettuarsi ogni 5 anni. La periodicità quinquennale fu ribadita dalla Legge 4 luglio 1941, n. 766 la quale precisava che «La data del Censimento generale della popolazione successivo alla emanazione della presente legge sarà stabilita con apposito provvedimento».

Si è così verificato che con le ultime cinque rilevazioni censuarie fosse ripristinata la cadenza decennale tanto che la norma del 1941, concernente la periodicità quinquennale, può ritenersi in un certo senso implicitamente abrogata.

Per quanto riguarda le abitazioni, il primo Censimento (abbinato a quello della popolazione) fu eseguito nel 1951. In precedenza, in occasione dei Censimenti della popolazione, erano stati rilevati solamente alcuni caratteri concernenti le abitazioni. Una particolare indagine sulle abitazioni fu comunque attuata nel 1931, con il 7° Censimento demografico, in 422 Comuni (nei Comuni capoluogo e in quelli con 20.000 e più abitanti). Dal 1951 l'abbinamento dei due Censimenti è proseguito come avviene, peraltro, nella quasi totalità degli altri Paesi.

## 2 - Basi giuridiche

Il 13° Censimento generale della popolazione e il Censimento generale delle abitazioni hanno avuto luogo, con riferimento alla data del 20 ottobre 1991, in attuazione della Legge 9 gennaio 1991, n. 11 e del relativo Regolamento di esecuzione del 23 luglio 1991, n. 254 emanato con Decreto del Presidente della Repubblica.

### 3 - Rete di rilevazione

L'organizzazione periferica per l'esecuzione dei Censimenti è stata costituita dai seguenti organi:

- *Commissione regionale di Censimento*, costituita con provvedimento del Presidente dell'Istat in ogni Regione escluso il Trentino-Alto Adige, avente il compito di agevolare nell'ambito regionale il regolare e corretto adempimento delle funzioni attribuite agli altri organi di Censimento locali, nonché di svolgere opera informativa e divulgativa sulle finalità dei Censimenti stessi;

- *Comitato provinciale di Censimento*, istituito in ogni Provincia con provvedimento del Prefetto, avente il compito di fornire indicazioni circa la regolare e uniforme applicazione delle disposizioni previste dal Regolamento di esecuzione dei Censimenti e delle istruzioni emanate dall'Istat; vigilare sulla corretta e tempestiva esecuzione dei compiti affidati agli Uffici comunali di Censimento, sulla base delle indicazioni fornite dal responsabile dell'Ufficio provinciale di Censimento; di adottare, nei casi di non regolare svolgimento delle operazioni censuarie da parte degli Uffici comunali di Censimento, le iniziative necessarie per rimuoverne le cause;

- *Ufficio provinciale di Censimento*, con il compito di vigilare per assicurare il tempestivo e regolare svolgimento delle operazioni affidate agli Uffici comunali di Censimento, secondo le modalità e il calendario stabiliti dall'Istat e, nel caso di irregolarità, proporre al Comitato provinciale di Censimento gli interventi ritenuti necessari; inviare all'Istat, con le modalità e i tempi indicati dall'Istituto stesso, rapporti sullo stato delle operazioni censuarie, tenendo conto delle relazioni degli ispettori provinciali e dei rapporti inviati dagli Uffici comunali di Censimento; effettuare gli adempimenti amministrativi e contabili demandati dall'Istat con apposite istruzioni;

- *Ufficio comunale di Censimento*, con l'incarico di svolgere numerose operazioni, secondo le disposizioni impartite dall'Istat, riguardanti la ripartizione del territorio comunale in sezioni di Censimento, la selezione e la formazione dei rilevatori e dei coordinatori e il controllo della loro attività, l'invio all'Ufficio provinciale di Censimento di rapporti periodici sullo svolgimento delle operazioni censuarie;

- *Prefetto*, in quanto responsabile del buon andamento delle operazioni di Censimento nella Provincia, secondo quanto previsto dal Regolamento di esecuzione del Censimento;

- *Sindaco*, coadiuvato dal Segretario comunale, in quanto responsabile del buon andamento delle operazioni di Censimento nell'ambito del Comune.

Altri componenti della rete di rilevazione sono stati:

- *Coordinatore*, previsto per i Comuni che alla data del 31 dicembre 1990 avevano una popolazione superiore ai 10.000 abitanti e scelto preferibilmente tra il personale dipendente del Comune o il personale civile di altre Amministrazioni ed Enti pubblici, con l'incarico di controllare giornalmente l'attività di raccolta dei dati effettuata dai rilevatori nonché di fornire agli stessi la necessaria assistenza ai fini del regolare svolgimento delle operazioni censuarie;

- *Rilevatore*, scelto preferibilmente tra il personale dipendente del Comune o il personale civile di altre Amministrazioni ed Enti pubblici, con l'incarico di effettuare la raccolta dei dati nell'ambito di una o più sezioni di Censimento assegnategli.

A complemento dell'illustrazione delle componenti in cui si è articolata la rete di rilevazione, si riportano nel prospetto che segue alcuni dati sulle caratteristiche socio-demografiche dei rilevatori e dei coordinatori utilizzati dai Comuni della Provincia.

**Prospetto 1 – Caratteristiche socio-demografiche dei rilevatori e coordinatori nominati nella provincia di Varese**

MODALITÀ	RILEVATORI		COORDINATORI	
	Numero	%	Numero	%
<b>TOTALE</b>	<b>1.285</b>	<b>100,0</b>	<b>51</b>	<b>100,0</b>
<b>Sesso</b>				
Maschi	579	45,1	35	68,6
Femmine	706	54,9	16	31,4
<b>Classe d'età (anni)</b>				
Meno di 25	925	72,0	32	62,7
25-29	181	14,1	4	7,8
30-39	131	10,2	10	19,6
40-49	41	3,2	3	5,9
50-59	5	0,4	2	3,9
60 e più	2	0,2	—	—
<b>Grado d'istruzione</b>				
Laureati	47	3,7	2	3,9
Diplomati	1.217	94,7	47	92,2
Non diplomati	21	1,6	2	3,9
<b>Condizione abituale</b>				
Occupati	270	21,0	11	21,6
Di cui dipendenti comunali	122	9,5	8	15,7
Disoccupati e in cerca di prima occupazione	253	19,7	15	29,4
Studenti	727	56,6	24	47,1
Altre condizioni non professionali	35	2,7	1	2,0
<b>Precedenti esperienze come rilevatore</b>				
SI	69	5,4	4	7,8
NO	1.216	94,6	47	92,2

#### 4 - Unità di rilevazione e strumenti classificatori

Le unità di rilevazione per il Censimento della popolazione sono la famiglia e la convivenza; per il Censimento delle abitazioni sono l'abitazione occupata o non occupata e l'altro tipo di alloggio.

Le profonde trasformazioni economico-sociali avvenute negli anni '80 e i mutamenti tecnologici previsti negli anni '90 hanno comportato la necessità di effettuare un radicale rinnovamento degli strumenti classificatori utilizzati per il Censimento. Tale operazione, effettuata in particolare modo per le fondamentali classificazioni delle professioni e delle attività economiche, ha riguardato anche quelle degli Stati esteri e dei titoli di studio.

## 5 - Qualità dei dati

Assicurare un adeguato standard qualitativo ai risultati prodotti è stato assunto come uno degli obiettivi strategici del Censimento 1991; è così possibile utilizzare pienamente il patrimonio informativo dei Censimenti generali, raggiungendo livelli «sostanziosi» di analisi.

Il perseguimento di tale obiettivo è risultato particolarmente oneroso e complesso. Infatti, anche se da un punto di vista logico il Censimento è assimilabile ad una qualsiasi indagine statistica, la dimensione delle popolazioni e dei relativi archivi di dati, i legami con molteplici statistiche, oltre che le stesse modalità di rilevazione (in cui devono anche essere individuate sul territorio le unità), rendono le operazioni di controllo particolarmente impegnative e delicate.

A tale complessità si è tentato di dare soluzione analizzando approfonditamente le operazioni necessarie al processo produttivo dei dati e, su tale base, integrando i singoli controlli e le azioni di correzione in un complesso unitario ed interdipendente, ovvero in un sistema di controllo finalizzato a prevenire, individuare, correggere e valutare gli errori che possono insorgere nelle fasi di progettazione, rilevazione ed elaborazione del Censimento.

Si fornisce di seguito un quadro riassuntivo di tale sistema, ripercorrendo le singole fasi dell'indagine, ed i principali parametri per la valutazione della qualità dei dati, rimandando ad altre pubblicazioni per una più esauriente ed analitica documentazione dei singoli controlli e dei risultati da essi prodotti.

### FASE DI PROGETTAZIONE

Nella fase di progettazione sono state effettuate le operazioni necessarie a prevenire eventuali insufficienze nella formulazione e nella sequenza dei quesiti del questionario, a correggere i possibili errori nelle norme di rilevazione, a risolvere eventuali contraddizioni tra i diversi piani di lavoro in cui si articola il Censimento.

In particolare, l'indagine pilota condotta su un campione di circa 7.800 famiglie e 1.300 abitazioni non occupate ha permesso di selezionare tra due differenti versioni del questionario provvisorio e di rivedere le norme di rilevazione. La versione prescelta è stata quindi resa definitiva dopo avere apportato gli opportuni cambiamenti ed essere stata analizzata sotto il profilo logico formale mediante gli schemi della metodologia Entità - Relazioni.

L'esame delle coerenze tra i piani di rilevazione, codifica e revisione, di compatibilità e correzione, di elaborazione e diffusione ha permesso di fondere in un sistema integrato le diverse normative e protocolli.

### RACCOLTA DEI DATI

Nella fase di rilevazione ciascuna delle diverse figure (rispondenti, rilevatori e coordinatori) e delle differenti operazioni (dall'individuazione delle unità alla compilazione ed al ritiro dei questionari) che concorrono alla fase di rilevazione dei dati può originare errori di vario tipo ed intensità.

Allo scopo di ridurre e prevenire tali errori si è agito sulle fonti principali da un lato sollecitando la collaborazione dei rispondenti e dall'altro curando in modo particolare l'organizzazione della rete di rilevazione.

La campagna di informazione ha permesso di raggiungere ampi strati della popolazione indagata poiché è stata condotta capillarmente utilizzando diversi mezzi di comunicazione di massa e sollecitando la collaborazione delle comunità straniere ed i centri di assistenza agli immigrati e ad altre particolari subpopolazioni.

Durante la fase di rilevazione sul campo, l'assistenza fornita ai cittadini mediante il «numero verde» e direttamente, dalle stesse strutture dell'Istat per sciogliere eventuali dubbi nella compilazione del questionario, ha anch'essa contribuito a ridurre l'errore di rilevazione.

I chiarimenti chiesti dai rispondenti costituiscono da un lato una testimonianza della collaborazione dei cittadini (circa 200.000 chiamate in tutto il Paese), dall'altro costituiscono un indicatore delle difficoltà riscontrate dai rispondenti nella compilazione del questionario.

L'obiettivo di garantire un soddisfacente standard qualitativo alla rete di rilevazione è stato perseguito operando da un lato sulla selezione e l'addestramento del personale e dall'altro sull'organizzazione delle funzioni di controllo ed assistenza nelle operazioni sul campo.

Per migliorare la preparazione della rete di rilevazione e quindi prevenire gli errori dovuti all'inosservanza delle disposizioni e quelli relativi al contatto e all'assistenza dei rispondenti, una particolare attenzione è stata posta nella formazione e nell'addestramento, anche mediante nuove tecniche, dei diversi livelli dell'organizzazione periferica di supervisione e di rilevazione. Sono stati predisposti manuali e videocassette contenenti non solo le norme ma anche le modalità più idonee all'approccio con le differenti unità di rilevazione. Le funzioni di controllo e di assistenza sono state assicurate, a livello periferico, dagli Uffici provinciali di Censimento, dagli Uffici comunali di Censimento e dai coordinatori. Questa nuova figura, in particolare, è stata prevista dal D.P.R. 23 luglio 1991 n. 254 nei Comuni con più di 10.000 abitanti, con il compito di controllare giornalmente l'operato dei rilevatori e fornire agli stessi la necessaria assistenza al fine di garantire il regolare svolgimento delle operazioni censuarie. In ambito provinciale hanno, inoltre, operato ispettori dell'Istat, con il compito di garantire l'osservanza delle norme e fornire assistenza alla rete periferica.

Ai Comuni con più di 7.000 abitanti è stato fornito un terminale telematico con il quale, attraverso la rete Videotel, sono stati in grado di colloquiare agevolmente con le strutture centrali. Ciò ha permesso di realizzare, nel corso stesso del processo, un controllo centralizzato della fase di rilevazione dei dati nonché di rispondere tempestivamente ai chiarimenti richiesti dagli Uffici comunali e di intervenire in modo rapido ed efficace.

Per ulteriori dettagli su questa ed altre fasi di lavoro si rinvia al già citato Fascicolo 1 del volume *La progettazione dei Censimenti 1991*.

## FASE DI REVISIONE E CODIFICA

Prima di essere inviati ai centri di registrazione, i questionari raccolti sono stati sottoposti, presso i Comuni, ad operazioni di revisione e di codifica. La codifica di alcune informazioni non precodificate (ad esempio la professione od il titolo di studio) è stata svolta da personale specializzato preferibilmente dai coordinatori come previsto dall'art. 30 del Regolamento di esecuzione del Censimento, assicurando in tal modo, l'omogeneità ed un adeguato standard qualitativo a tali operazioni.

Per agevolare la fase di revisione e codifica e per assicurare una omogenea interpretazione delle norme, oltre ai manuali di rilevazione, sono state utilizzate, quale materiale di formazione, anche videocassette contenenti numerose esemplificazioni pratiche. Una prima revisione è stata effettuata dai coordinatori al momento della raccolta dei questionari; controlli quantitativi e qualitativi sono stati condotti dagli Uffici comunali prima dell'invio dei questionari ai centri di registrazione.

Tali controlli sono stati anche finalizzati ad eventuali azioni di ritorno sul campo per perfezionare i risultati censuari; l'indicatore quantitativo di tale attività, costituito dalla differenza tra dato provvisorio e definitivo del Censimento, è riportato nella Tavola C in Appendice.

## CONFRONTO TRA I RISULTATI CENSUARI E LA SITUAZIONE ANAGRAFICA

A norma dell'art.46 del D.P.R. n. 223 del 30 maggio 1989, regolamento di esecuzione della Legge n. 1228 del 24 dicembre 1954 sull'ordinamento delle Anagrafi della popolazione residente, i Comuni devono provvedere alla revisione dell'Anagrafe in base alle risultanze del Censimento generale della popolazione. L'Istat ha stabilito che tale operazione condotta sulla base del confronto con la situazione anagrafica, venisse effettuata nel corso stesso della raccolta dei modelli in modo da ottenere un immediato riscontro del grado di copertura del Censimento.

Nella provincia di Varese, i Comuni che hanno adempiuto a tale obbligo sono stati, al 28 febbraio 1993, 66 su un totale di 141 (in termini di popolazione il 32,9% di quella residente nella Provincia).

Nella colonna 6 della Tavola C in Appendice, è riportata per ciascun Comune l'informazione relativa all'avvenuto confronto; nella stessa tavola sono riportati anche i dati di consistenza delle Anagrafi al 19 ottobre 1991.

## FASE DI REGISTRAZIONE

Dopo le operazioni di revisione e codifica, i fogli di Censimento sono stati registrati su supporto informatico. Tale fase di lavoro è particolarmente delicata nel caso dei Censimenti, perché la gran massa dei dati rende oneroso l'eventuale ritorno ai documenti cartacei nella successiva fase di controllo e di elaborazione dei dati.

Il complesso dei questionari è stato suddiviso in 7 lotti interregionali registrati da ditte esterne, con l'eccezione di 18 lotti che, avvalendosi dell'art. 8 della Legge 9 gennaio 1991, n. 11 sono

stati registrati in proprio da Comuni o consorzi di Comuni; ogni lotto è stato ripartito in più «invii», in linea di massima uno per ciascuna Provincia o, comunque, Comuni completi della singola Provincia.

Come misura precauzionale, alle ditte ed ai centri di registrazione comunali o intercomunali è stata richiesta una capacità tecnologica e logistica adeguata alla massa dei dati da trattare.

Numerosi controlli in loco sono stati effettuati per verificare la capacità tecnica dichiarata e, successivamente, il rispetto delle norme contrattuali.

Per prevenire gli errori ed agevolarne il controllo, è stato utilizzato un sistema di precodifica dei quesiti del questionario (sistema posizionale dei codici), atto a ridurre il verificarsi di sequenze di codici uguali e, quindi, la possibilità di errori dell'operatore. Per controllare, inoltre, l'effettiva presenza di modalità rare è stata adottata per talune variabili un tipo di registrazione (registrazione controllata) che impone all'operatore di controllare e ribattere il valore sospetto e, contemporaneamente, segnala in un apposito campo del record tale operazione.

L'accettazione del materiale registrato del singolo invio è stata subordinata ad una procedura di «accettazione» posta in essere al momento dell'acquisizione dei supporti informatici (nastri) da parte del Centro Unificato Servizi, struttura predisposta per l'occasione presso l'Istat. La procedura è stata strutturata in tre passi (controllo dei requisiti informatici, controllo quantitativo, controllo qualitativo) in ciascuno dei quali l'Istituto poteva rifiutarsi di accettare il nastro (con conseguente obbligo di nuova lavorazione da parte del centro di registrazione) se non avesse rispettato determinati parametri di qualità, fissati contrattualmente.

Il primo obiettivo è stata la verifica dei requisiti informatici del file prodotto (quali, ad esempio la lunghezza dei vari tipi record o gli eventuali record doppi) e la compatibilità della registrazione con le caratteristiche dell'hardware usato dall'Istat.

Nel secondo controllo è stata verificata l'uguaglianza tra il numero di questionari rilevati ed inviati alla ditta e quello contenuto nel file. A tale scopo sono state utilizzate le informazioni contenute nei documenti che accompagnano il materiale cartaceo (dai Comuni al centro di registrazione e da questo all'Istat) ed i dati di consistenza a livello di singolo Comune o sezione di Censimento forniti direttamente all'Istat dagli Uffici comunali di Censimento. Contemporaneamente sono stati calcolati alcuni indicatori di coerenza tra i diversi tipi record, cui corrispondono differenti tipi di unità (ad esempio il rapporto tra i record corrispondenti alla famiglia e quelli relativi all'abitazione occupata, i record degli individui e quelli della famiglia ecc.).

Il terzo controllo, infine, era volto a verificare la rispondenza tra le informazioni registrate sul singolo record e quelle contenute nel relativo supporto informatico; per ragioni di economicità e tempestività, tale controllo è stato effettuato su base campionaria.

Da ogni invio è stato selezionato, contemporaneamente, un campione di modelli ed i corrispondenti record; i questionari sono stati nuovamente registrati dalla struttura interna Istat ed i record del file così ottenuto sono stati collegati, mediante i codici identificativi, a quelli originariamente selezionati. Si è calcolato quindi l'errore medio di registrazione come rapporto tra il numero di byte differenti riscontrati in ogni coppia di record ed il numero complessivo di byte.

Tale errore medio, poiché calcolato su un campione, non può essere immediatamente confrontato con l'errore teorico ammissibile (pari al 5 per mille) ma deve essere comparato con un determinato valore di accettazione, fissato in funzione della numerosità del campione, del rischio del committente (ovvero la probabilità di accettare un file con un errore medio non tollerabile) e del rischio del fornitore (ovvero la probabilità di vedersi rifiutare un file che in realtà rientra negli standard di qualità prefissati nel contratto).

I parametri più significativi del controllo della registrazione per la provincia di Varese sono riportati nel seguente prospetto:

**Prospetto 2 - Fase di registrazione**

PRINCIPALI PARAMETRI	Valori
Numero invii	3
Numero invii rifiutati	1
Errore medio campionario in byte (per mille)	7,0
Tasso di campionamento (per mille)	1,6
Numero medio di byte per record	56,0

## CONTROLLO DELLE BASI TERRITORIALI

La suddivisione del territorio nazionale in sezioni di Censimento è stata alla base dell'organizzazione della rilevazione e svolge un ruolo fondamentale nelle analisi territoriali che vengono condotte sui risultati censuari. Il reticolo delle sezioni, inoltre, usato come base geografica di riferimento degli archivi statistici costituisce uno dei prodotti più rilevanti dell'operazione censuaria.

È stato, quindi, necessario verificare in modo approfondito la rispondenza delle operazioni effettuate dai Comuni alla normativa predisposta dall'Istat per la delimitazione delle sezioni di Censimento e delle località abitate e per la loro integrazione e coerenza.

La procedura di controllo ha riguardato, innanzitutto, la completezza del materiale inviato e l'accuratezza delle informazioni trasmesse. In presenza di eventuali lacune od omissioni, i Comuni sono stati sollecitati ad adempiere le norme e gli Ispettori dell'Istat o degli UPC sono intervenuti in loco per sanare le situazioni più complesse.

Sono stati oggetto di approfondito esame comparativo i seguenti elaborati:

- i supporti di carta lucida con la delimitazione delle località abitate modificate dai Comuni, ottenuti dal telerilevamento e dalla digitalizzazione dei confini amministrativi definiti in occasione dei Censimenti generali del 1981 ed aggiornati al 1991, in scala 1:25.000;
- la cartografia contenente la delimitazione delle sezioni di Censimento costituita dagli stessi supporti cartografici utilizzati per la definizione delle località abitate o da planimetrie a scala maggiore;
- i tabulati contenenti i toponimi delle località abitate con i relativi dati di altitudine;
- gli stati di sezione definitivi, ovvero i modelli ISTAT CP.9 contenenti l'elenco dei Fogli di famiglia e di convivenza, compilati dall'Ufficio comunale di Censimento;



- i tabulati contenenti alcune sintetiche notizie per sezione di Censimento e tipo di località abitata.

Le informazioni relative alla denominazione delle località abitate ed i relativi codici di sezione di Censimento sono state, infine, trasferite su supporto informatico.

La cartografia dei Comuni di Castelvecchana e Luino, pur essendo nella versione fornita dai Comuni non rispondente alle norme impartite, è stata sanata in fase di revisione presso l'Istat.

## FASE DI CONTROLLO E CORREZIONE

I singoli invii, una volta accettati, sono stati aggregati a livello di Provincia ed il relativo file è stato sottoposto ad una procedura di controllo e correzione dei dati. Tale procedura è risultata complessa sia a causa del numero di unità statistiche presenti e dei rapporti logici che intercorrono tra esse, sia per la sequenza di operazioni e di metodi utilizzati.

I questionari utilizzati nella raccolta dei dati sono stati trasposti su supporto informatico nei seguenti tipi record:

- le abitazioni;
- le persone residenti in famiglia;
- le persone temporaneamente presenti in famiglia;
- le persone residenti in convivenza;
- le persone temporaneamente presenti in convivenza;
- gli stranieri.

Le suddette unità statistiche risultano collegate tra loro mediante il sistema dei codici identificativi; lo stesso sistema di identificatori, inoltre, definisce unità statistiche non direttamente rappresentate da un tipo record (la famiglia e la convivenza) od ambiti territoriali differenti (la sezione di Censimento, il Comune, ecc.). A complicare ulteriormente il quadro, c'è da sottolineare che i legami tra unità non sono rappresentati soltanto dai codici identificativi, ma anche da variabili individuali (ad esempio la relazione di parentela) a loro volta in relazione diretta od indiretta con altre variabili delle singole persone (età, sesso, professione, ecc.). La procedura di controllo e correzione doveva, quindi, garantire contemporaneamente la coerenza interna ai singoli record ma anche il collegamento e la coerenza tra record differenti sia dello stesso tipo che di tipo diverso.

La sequenza di operazioni che sono state effettuate sui dati può essere concettualmente suddivisa nei seguenti controlli, cui potevano corrispondere azioni di correzione di tipo diverso:

- controllo quantitativo delle unità;
- riallocazione delle unità nelle sezioni di Censimento;
- controllo qualitativo dei singoli tipi record;
- aggancio tra record;
- controllo qualitativo delle relazioni tra record.

L'intera procedura può essere immaginata come un serbatoio che si suddivide, dopo i controlli quantitativi, in flussi paralleli di informazioni omogenee (tipi record), filtrati da una sequenza di controlli; essi si ricongiungono dando origine a nuovi flussi (ad esempio gli individui residenti e presenti in famiglie, le famiglie e le rispettive abitazioni), a loro volta filtrati da altri controlli, fino a confluire in un nuovo serbatoio, ovvero l'archivio finale dei dati che verrà elaborato in tavole, indicatori statistici, ecc.

### *Il controllo quantitativo*

Il file registrato è costituito da una sequenza di record che possono essere individuati, come appartenenti ad una determinata tipologia, in base ad un codice identificativo e alla lunghezza in byte, e come appartenenti ad un determinato questionario mediante altri identificatori.

Il sistema dei codici identificativi, individua, quindi, il tipo di unità (abitazioni, individui, ecc.) e le relazioni tra unità dello stesso tipo (individui appartenenti alla stessa famiglia, famiglia principale e coabitante, ecc.) o di tipo diverso (individui ed abitazione).

Con il controllo quantitativo sono stati perseguiti i seguenti obiettivi:

- appurare il tipo di unità cui corrisponde ciascun record esaminato;
- verificare l'effettiva appartenenza del gruppo dei record identificati dal medesimo codice ad un unico questionario;
- verificare che le differenti unità rilevate sul campo siano presenti su supporto informatico al livello territoriale minimo (le sezioni di Censimento).

Tali controlli sono stati condotti contemporaneamente con due metodi diversi ma complementari: mediante il confronto tra il file ed informazioni esterne e mediante l'analisi dei diversi tipi record, degli identificatori e di alcune variabili rilevate a questi collegate (ad esempio la presenza di un solo capofamiglia tra i record individuati da un unico codice identificativo di famiglia). Per la prima operazione è stato costituito su supporto informatico un archivio contenente, a livello comunale, i dati provvisori e quelli del Censimento precedente e, a livello di sezione di Censimento, le informazioni relative alla consistenza delle diverse unità censite contenute nei documenti di rilevazione. Per la seconda operazione si è fatto ricorso ad un insieme di tavole ed indicatori statistici che, opportunamente collegati tra loro, sono stati d'ausilio nell'individuare gli errori nei codici identificativi e nella tipologia delle unità.

Le suddette verifiche hanno originato azioni correttive che sono consistite in inserimenti o cancellazioni di record (ad esempio se sono stati riscontrati record doppi, oppure correzioni di codici identificativi, nel caso ad esempio che due sezioni siano state registrate erroneamente con lo stesso identificatore); tali operazioni sono state condotte in modo interattivo da personale appositamente formato.

### *La riallocazione delle unità nelle sezioni di Censimento*

Il controllo quantitativo ricostruiva le numerosità all'interno del reticolo delle sezioni di Censimento effettivamente utilizzate in sede di rilevazione dei dati, che, però, poteva non essere con-

forme alla normativa dettata dall'Istat. Si è, quindi, resa necessaria una fase di riallocazione territoriale delle unità sulla base della revisione cartografica condotta dall'Istat.

Tale riallocazione è stata effettuata correggendo i codici di località abitata e di sezione di Censimento delle singole unità statistiche, utilizzando, per tale operazione, le informazioni contenute negli stati di sezione definitivi inviati all'Istat dagli Uffici comunali di Censimento.

### *Il controllo qualitativo dei singoli tipi record*

Gli errori generati nelle diverse fasi dell'indagine da differenti operazioni e fonti, e che non è stato possibile individuare e rimuovere mediante i controlli precedenti, si manifestano, in questa fase, come incompleta compilazione dei quesiti o come risposte contraddittorie a quesiti differenti. L'obiettivo del controllo qualitativo è determinare e correggere tali errori.

A tal fine, il file provinciale è stato suddiviso in archivi omogenei secondo l'unità statistica rappresentata (le abitazioni, le persone residenti, presenti, i membri permanenti delle convivenze e quelli temporanei) che sono stati sottoposti, in modo indipendente, a procedure informatiche che, per ciascun record, automaticamente determinano le incongruenze logiche e le correggono sulla base di «regole di incompatibilità».

Tali condizioni di errore possono derivare dalle istruzioni esplicitate nei modelli di rilevazione (ad esempio non compilare la seconda parte del questionario se l'individuo ha un'età inferiore a 14 anni) o da relazioni che non possono verificarsi nella realtà indagata (ad esempio una donna che risulti militare di leva).

Le procedure utilizzate fanno riferimento a due metodi diversi: il metodo deterministico e quello probabilistico.

Nel primo caso la procedura risulta composta da un insieme di regole, per ciascuna delle quali si deve indicare l'azione correttiva da effettuare in conseguenza dell'accertamento di una condizione di incompatibilità logica tra i valori assunti da una o più variabili. La correzione consiste nella modificazione del valore assunto dalle medesime o da altre variabili; la scelta delle variabili e dei valori che devono essere modificate viene generalmente effettuata ex ante dall'esperto, indipendentemente dai dati raccolti.

Nel secondo procedimento (basato sulla *metodologia di Fellegi-Holt*), invece, le regole di errore vengono ancora fornite dall'esperto mentre l'azione correttiva viene stabilita automaticamente dalla procedura, utilizzando solo informazioni desunte dalla rilevazione in oggetto.

In un primo passo la procedura discrimina i record per i quali non è stata determinata alcuna condizione di errore (record «corretti») da quelli che invece hanno infranto almeno una regola (record «errati»); questi ultimi vengono corretti nel secondo passo mediante un algoritmo di ricerca delle variabili e dei valori da attribuire. La rimozione di una o più condizioni di errore, infatti, non è univocamente determinata: ad esempio per rendere logicamente coerente un record errato in cui si è verificata una condizione di errore che lega tre variabili, è generalmente possibile raggiungere il risultato modificando una o due o tutte e tre le variabili.

L'algoritmo della procedura determina il numero minimo di variabili da modificare ed il campo di variazione dei valori da imporre, mediante il vincolo che i nuovi valori non attivino nessuna delle regole di errore stabilite. All'interno del campo di variazione così determinato, i singoli valori vengono infine attribuiti copiandoli da un record, il più simile, tra quelli presenti nel serbatoio dei record «corretti».

È largamente noto in letteratura che i procedimenti deterministici sono più efficienti nella correzione di errori sistematici, mentre quelli probabilistici risultano migliori per il trattamento di errori stocastici.

Per ciascuna tipologia di record la procedura di controllo e correzione ha utilizzato in sequenza ambedue i metodi, per rispondere a situazioni ed obiettivi diversi. In generale, i procedimenti deterministici sono stati utilizzati all'inizio della sequenza per imporre un codice significativo per le mancate risposte alle variabili più importanti o per modificare i valori di variabili affette da errori sistematici noti, mentre ai procedimenti probabilistici è stato demandato il compito di completare la correzione delle rimanenti variabili.

#### *Il collegamento ed il controllo qualitativo tra tipi record diversi*

Dopo la fase del controllo qualitativo dei singoli tipi record, questi sono stati riagganciati per ricostruire le unità statistiche di ordine superiore (ad esempio, i singoli individui sono stati ricondotti alla famiglia ed all'abitazione) mediante il sistema dei codici identificativi precedentemente controllati e corretti.

Tuttavia, alcune variabili sui singoli tipi record hanno rilevanza anche per le relazioni inter-record (ad esempio, per gli individui, la relazione con il capofamiglia, lo stato civile, l'età, ecc.); tali variabili, pur coerenti rispetto alle regole di errore per il singolo record, possono generare incompatibilità logiche nelle relazioni tra record. Per correggere tali incongruenze si è fatto ricorso ad ulteriori moduli deterministici che operavano sotto il vincolo di non introdurre modificazioni che potessero riattivare una delle regole utilizzate nel controllo qualitativo dei singoli record.

La complessità della procedura di controllo ha richiesto una approfondita analisi per rendere coerente ed integrata la concatenazione dei vari passi, in modo da assicurare la coerenza logica delle informazioni ed evitare la possibilità che modificazioni attuate in passi successivi implicassero un ritorno a moduli precedenti della procedura.

Nel Prospetto 3 si forniscono i principali risultati delle modificazioni che sono state apportate nel file della Provincia, rispetto alla fase di controllo qualitativo sia dei singoli record che tra record; per informazioni più analitiche si rimanda al volume *I controlli di qualità*.

Ai fini di una corretta lettura dei dati riportati nel prospetto occorre tenere presente che:

- le variabili inserite nella fiancata sono quelle direttamente derivabili dai programmi di compatibilità e dalle relative statistiche di controllo, aggregate in funzione delle regole che le legano;

- i dati delle differenti colonne sono riportati in forma analitica per singole fasi della procedura; potendo essi riferirsi a modificazioni successive che interessano la stessa variabile, non sono sommabili tra loro;

- le percentuali sono calcolate ponendo a denominatore il totale dei record elaborati, non potendosi sempre distinguere le risposte dovute da quelle non dovute.

L'analisi dei risultati ha evidenziato come la gran parte delle modificazioni sono dovute ad errori di tipo sistematico. Tali errori hanno comportato o risposte incomplete, soprattutto rispetto alle regole «formali» di compilazione (ad esempio la frequenza al corso di formazione non barata per la modalità NO), o la compilazione di quesiti dove non si doveva dare risposta (ad esempio la condizione professionale «studente» nel caso di persona di età inferiore a 14 anni).

**Prospetto 3 - Modificazioni apportate nel file della provincia di Varese (valori medi per variabile in percentuale)**

QUESITI	Di tipo deterministico	Di tipo probabilistico	Di tipo deterministico derivate dall'analisi tra record
<b>Quesiti sulla struttura della popolazione</b>			
Sesso, Età, Stato civile	0,02	0,52	1,56
<b>Principali quesiti socio-economici</b>			
Titolo di studio, Condizione professionale e Posizione nella professione	2,77	1,66	—
<b>Altri quesiti socio-economici</b>			
Professione e Attività economica	1,14	7,40	—
<b>Quesiti sul «pendolarismo»</b>			
Luogo, tempi e mezzi di trasporto	2,75	1,34	—
<b>Quesiti sulle abitazioni: dati di struttura</b>			
Specie di alloggio, Caratteristiche del fabbricato, Stanze, Superficie	1,27	1,60	—
<b>Quesiti sulle abitazioni: dati complementari</b>			
Proprietà, servizi	0,25	1,35	—
<b>Quesiti sulle convivenze</b>			
Tipo e posizione nella convivenza, durata della permanenza, presenza e dimora abituale dei familiari	8,85	2,12	—
<b>Quesiti sugli stranieri temporaneamente presenti non residenti in Italia</b>	7,65	14,22	—

## LA VALIDAZIONE DEI DATI

Il controllo della qualità dei dati viene assicurato, nella procedura fin qui descritta, facendo riferimento, generalmente, alle informazioni rilevate ed al modello di relazioni tra i dati esplicitamente assunto nell'indagine censuaria.

I legami tra dati di Censimento ed altre statistiche, costituiscono ulteriori verifiche per la validazione sostanziale dei risultati ottenuti. Tuttavia anche se logicamente distinta, l'attività di validazione è strettamente collegata alla procedura dei controlli; in taluni casi, infatti, è stata inserita operativamente in quest'ultima (ad esempio nel caso dei controlli di consistenza della popolazione o delle abitazioni).

La fase di validazione dei dati si è giovata di una procedura basata su un archivio di informazioni esterne, integrate con quelle derivanti dai dati di Censimento, a diversi livelli territoriali, da cui è stato possibile calcolare indicatori e stime utilizzati per il confronto critico dei risultati.

L'integrazione dei dati è stata realizzata esplicitando, per aree informative (ad esempio la casa, la popolazione, ecc.), le relazioni tra i dati provenienti dalle diverse fonti utilizzate (i Censimenti precedenti, l'attività edilizia, le statistiche demografiche, ecc.).

## IL CONTROLLO DELLE TAVOLE

In sede di definizione operativa dei diversi aggregati e della stesura dei programmi informatici per la loro tabulazione, è possibile che insorgano errori di tipo diverso, concettuali o formali, in funzione della complessità e della dimensione del piano di diffusione. È stato quindi necessario pianificare, anche per questa fase di lavoro, un insieme di controlli che possono essere ridotti a due tipologie fondamentali: il controllo della coerenza interna di ciascuna tavola e la verifica della coerenza tra tavole diverse. In quest'ultimo caso sono state esplicitate le relazioni più significative tra aggregati ed indicatori che compaiono in più tavole per verificarne le condizioni di coerenza (uguale, maggiore, minore, somma o differenza di aggregati parziali, ecc.).

## LA VALUTAZIONE DEI PRINCIPALI ERRORI DEL CENSIMENTO

L'analisi dei risultati della procedura descritta fornisce numerose informazioni sulla qualità dei dati raccolti e dei risultati prodotti che, tuttavia, per alcuni dei principali errori censuari, risultano indicatori approssimati ed indiretti. Per una valutazione più puntuale ed approfondita si è quindi fatto ricorso a due indagini di controllo, condotte a stretto ridosso del Censimento.

### *L'indagine di copertura*

Obiettivo della prima indagine è stato la stima delle unità sfuggite alla fase di rilevazione, sulla base di un campione di circa 700 sezioni di Censimento scelte casualmente in 85 Comuni.

Il rilevatore doveva ripercorrere la sezione di Censimento assegnatagli, seguendo lo stesso itinerario dell'indagine principale e intervistando tutte le unità individuate.

L'indagine è stata condotta, contemporaneamente, sulle unità di rilevazione del Censimento della popolazione e di quello dell'industria. Tale scelta è stata motivata sia dalla tecnica d'indagine adottata sia per cogliere eventuali unità «economiche», sfuggite al Censimento dell'industria, più facilmente raggiungibili mediante l'intervista alla famiglia (lavoratori nell'edilizia, liberi professionisti, ecc.). Nel corso delle operazioni, sono state intervistate circa 64.000 unità comprese nel campo di osservazione del Censimento della popolazione e circa 12.000 unità in quello dell'industria e dei servizi.

## *L'indagine di qualità*

L'indagine è stata mirata a valutare la qualità dei dati raccolti con il Censimento della popolazione. Si è voluto stimare l'effetto rispondente vale a dire quanto abbiano inciso sui risultati censuari, gli errori determinati, principalmente, dal fraintendimento dei quesiti, dalle risposte fornite da un altro componente della famiglia (*effetto proxy*) e da problemi di memoria, per quanto riguarda le risposte ai quesiti retrospettivi.

L'indagine si è basata su un campione di circa 9000 famiglie intervistate in 27 Comuni, con metodi diversi:

- autocompilazione del questionario (ovvero ripetizione della rilevazione censuaria);
- intervista da parte del rilevatore;
- intervista affidata al rilevatore con riconciliazione delle risposte (ovvero l'intervistatore era munito delle risposte date al Censimento ed in caso di discordanza ha provveduto ad appurare quale fosse la risposta esatta).

## **6 - Piano di diffusione dei risultati**

Con il piano di diffusione dei risultati definitivi del 13° Censimento generale della popolazione e delle abitazioni si è inteso valorizzare al massimo il contenuto informativo dei dati rilevati garantendo il tradizionale dettaglio dell'informazione e la confrontabilità con i passati Censimenti. Le pubblicazioni sono finalizzate alla conoscenza dei fenomeni sociali ed economici senza avere lo scopo di affrontare in maniera esaustiva tutti i problemi. Ulteriori approfondimenti ed analisi potranno essere effettuate con i dati messi a disposizione degli utenti su nastro magnetico o su floppy disk. Per ogni Fascicolo viene, ad esempio, reso disponibile un floppy disk che contiene le tavole pubblicate e quelle di cui alla Tavola D dell'Appendice.

Ulteriori forme di diffusione saranno costituite dalle banche dati dell'Istat e da tavole che saranno rese disponibili a richiesta di singoli utenti. Le richieste vanno inoltrate all'Istituto Nazionale di Statistica - Dipartimento Diffusione e Banche Dati - Via Cesare Balbo, 16 - 00100 Roma.

Il piano delle pubblicazioni risulta così articolato:

### **LA PROGETTAZIONE DEI CENSIMENTI 1991**

1. Basi territoriali, organizzazione, campagna di informazione, piano dei controlli.
2. Censimento della popolazione: il piano di rilevazione.
3. Censimento dell'industria e dei servizi: il piano di rilevazione.
4. I documenti

*Nel volume sono riportati gli aspetti fondamentali di progettazione tecnica di indagine e piano dei controlli dei due Censimenti. È presente una parte di documentazione (circolari, leggi, ecc.) particolarmente utile ai fini di una ricostruzione completa dell'impostazione dei Censimenti.*

## I CONTROLLI DI QUALITÀ

*Nel volume sono riportati gli aspetti fondamentali dell'analisi dei risultati dei controlli di qualità effettuati sul Censimento della popolazione relativamente alle principali fasi di lavorazione e tipologia di errore. In particolare si riporteranno i dati e le valutazioni rispetto alle fasi di registrazione e di elaborazione dei dati e le informazioni desunte dall'indagine di qualità e dalle indagini di copertura.*

## RISULTATI PROVVISORI PROVINCIALI E COMUNALI SULLA POPOLAZIONE E SULLE ABITAZIONI

### POPOLAZIONE LEGALE

*Nel volume sono riportati i dati relativi alla popolazione residente legale di ciascun Comune.*

### POPOLAZIONE E ABITAZIONI

Fascicoli provinciali (95)

Fascicoli regionali (20)

Fascicolo nazionale

### LA POPOLAZIONE RESIDENTE DEI COMUNI - Censimenti dal 1861 al 1991 - Circoscrizioni territoriali al 20 ottobre 1991

*Nel volume sono raccolti i dati relativi alla popolazione residente dei Comuni ai Censimenti succedutisi dal 1861 al 1991, riferiti ai confini risultanti alla data del Censimento demografico del 1991, cioè a dire ai «confini territoriali attuali».*

### ATLANTE TEMATICO DEMOGRAFICO ED ECONOMICO

*Il volume, attraverso cartogrammi ed altre rappresentazioni grafiche, fornisce una conoscenza generale e sintetica delle caratteristiche delle distribuzioni territoriali dei fenomeni demografici, sociali ed economici. I diversi cartogrammi, inoltre, confrontati fra di loro, offrono una sintesi dei legami fra i vari fenomeni considerati ed il territorio.*

È, altresì, prevista la pubblicazione di un volume che anticipa la disponibilità, su base campionaria, di alcuni dati sulle principali caratteristiche strutturali della popolazione e delle abitazioni.



## Definizioni

### Famiglia

Ai fini del Censimento, per *famiglia* si intende un insieme di persone legate da vincolo di matrimonio, parentela, affinità, adozione, tutela o da vincoli affettivi, coabitanti ed aventi dimora abituale nello stesso Comune (anche se non sono ancora iscritte nell'Anagrafe della popolazione del Comune medesimo).

Una famiglia può essere costituita anche da una sola persona.

È considerata intestatario del *Foglio di famiglia*, preferibilmente, la persona a cui è intestata la scheda di famiglia in Anagrafe.

Il personale di servizio della famiglia (domestici, collaboratori familiari, ecc.) che dimori abitualmente nella abitazione costituisce famiglia a sè stante semprechè tra i componenti la famiglia e il personale suddetto non vi siano legami di alcun tipo fra quelli compresi nella definizione già citata.

È opportuno ricordare che la definizione di famiglia adottata per il Censimento, recependo quella data dal nuovo Regolamento anagrafico (art. 4 del D.P.R. 223/1989), differisce da quella adottata nei passati Censimenti poiché è stato abolito quello che rappresentava il terzo elemento costitutivo della famiglia anagrafica e cioè l'unicità del bilancio corrispondente alla messa in comune del reddito da parte dei componenti la famiglia. Con il nuovo Regolamento anagrafico il legislatore ha inteso porre un argine al proliferare delle famiglie.

La classificazione più disaggregata della relazione di parentela introdotta con il Censimento del 1991 ha permesso di individuare nuove tipologie familiari che si basano sulla presenza-assenza all'interno della famiglia di nuclei familiari e sulla loro diversa composizione.

Analogamente agli spogli effettuati in occasione dei Censimenti del 1961, 1971 e 1981, si è avuto modo comunque di ricostruire le seguenti tipologie familiari:

- *Famiglie di tipo A*, se composte dal solo intestatario del *Foglio di famiglia*, con o senza membri aggregati;
- *Famiglie di tipo B*, se composte dall'intestatario del *Foglio di famiglia* e dal coniuge, con o senza membri aggregati;

- *Famiglie di tipo C*, se composte dall'intestatario del *Foglio di famiglia*, coniuge e figli, con o senza membri aggregati (sono considerate di tipo C anche le famiglie in cui manca il coniuge, cioè composte dall'intestatario del *Foglio di famiglia* e figli, con o senza membri aggregati);
- *Famiglie di tipo D*, se composte dall'intestatario del *Foglio di famiglia*, coniuge, figli, ascendenti e/o altri parenti, con o senza membri aggregati (sono considerate di tipo D anche le famiglie composte dall'intestatario del *Foglio di famiglia*, figli, ascendenti e/o altri parenti o dall'intestatario del *Foglio di famiglia*, coniuge, ascendenti e/o altri parenti o dall'intestatario del *Foglio di famiglia*, ascendenti e/o altri parenti).

### **Nucleo familiare**

Ai fini del Censimento per *nucleo familiare* si intende quell'insieme di persone che sono legate dal vincolo di coppia (coniugate o non coniugate) e/o dal vincolo genitore-figlio. Più in particolare un figlio continua ad essere considerato facente parte del nucleo familiare dei genitori (o del genitore) solo fino a che non costituisce una nuova coppia o fino a che non diventa genitore egli stesso, ossia fino a quando non forma un altro nucleo familiare. Appare evidente che quello di nucleo familiare è un concetto normalmente più restrittivo rispetto a quello di famiglia; infatti nell'ambito di una famiglia possono esistere uno o più nuclei familiari. Può non esservene nessuno come è nel caso ad esempio delle famiglie unipersonali.

### **Convivenza**

Ai fini del Censimento si intende per *convivenza* un insieme di persone che, senza essere legate da vincoli di matrimonio, parentela, affinità e simili, conducono vita in comune per motivi religiosi, di cura, di assistenza, militari, di pena e simili.

Le persone addette alla convivenza per ragioni di lavoro, se vi convivono abitualmente, sono considerate membri permanenti della convivenza purchè non costituiscano famiglia a sè stante. I principali tipi di convivenza possono essere così distinti:

- istituti d'istruzione (collegi, convitti, seminari);
- istituti assistenziali (per minorati fisici e psichici, orfanotrofi, brefotrofi, colonie permanenti, ospizi, case di riposo per adulti inabili ed anziani, Comunità terapeutiche e di recupero, dormitori, centri di accoglienza per immigrati e simili);
- istituti di cura pubblici e privati;
- istituti di prevenzione e di pena (istituti di custodia cautelare, istituti per l'esecuzione delle pene, istituti per l'esecuzione delle misure di sicurezza, istituti di custodia cautelare per minorenni, prigioni scuola, riformatori giudiziari, istituti di rieducazione per minori);
- conventi, case ed istituti ecclesiastici e religiosi;
- caserme ed analoghe sedi, ad uso degli appartenenti alle forze armate e ad altri corpi armati e assimilati, dello Stato e degli Enti locali;

- alberghi, pensioni, locande, e simili;
- navi mercantili.

### **Abitazione, stanza, altro tipo di alloggio**

Ai fini del Censimento per *abitazione* si intende un insieme di vani, o anche un vano solo, destinato funzionalmente ad uso di alloggio, che dispone di un ingresso indipendente su strada, pianerottolo, cortile, terrazza, ballatoio e simili e che alla data del Censimento è occupato o è destinato ad essere occupato da una famiglia o da più famiglie coabitanti. Caratteri distintivi dell'abitazione sono pertanto:

- le stanze ed i vani accessori costituenti un unico corpo distinto dalle altre abitazioni eventualmente esistenti nel fabbricato;
- la destinazione funzionale all'uso di una o più famiglie (non sono oggetto di rilevazione le abitazioni adibite esclusivamente a studi professionali, laboratori artigiani, ecc.);
- l'esistenza di un ingresso indipendente.

È importante notare che le abitazioni di recente costruzione o i locali di recente trasformati in abitazioni sono stati censiti soltanto se già pronti per essere abitati (cioè forniti anche degli infissi e rifiniti internamente) indipendentemente dall'avvenuta richiesta del permesso di abitabilità.

La distinzione che assume notevole importanza ai fini del censimento è quella tra abitazioni occupate e non occupate.

Un'abitazione è considerata *occupata* quando in essa abitano una o più famiglie le cui persone abbiano dimora abituale nell'abitazione, anche se temporaneamente assenti alla data del censimento.

Un'abitazione è considerata *non occupata* quando essa non è abitata da alcuna persona oppure è abitata solamente da persone temporaneamente presenti che, cioè, non hanno la dimora abituale in quell'abitazione (ad esempio, è il caso di studenti fuori sede che frequentano un corso di studi nel Comune di censimento).

Il titolo di godimento fa riferimento al titolo in base al quale la famiglia dispone dell'abitazione stessa. I titoli di godimento considerati sono:

- proprietà, alla quale è stato assimilato l'usufrutto (sotto tale voce sono comprese anche le abitazioni a riscatto);
- affitto, che comprende anche il sub-affitto;
- altro titolo, per i casi di uso gratuito dell'abitazione, di godimento per prestazione di servizi, ecc.

Per *stanza* si intende un ambiente o locale, facente parte di un'abitazione, che riceve aria e luce dall'esterno ed ha dimensioni tali da consentire l'installazione di almeno un letto lasciando lo spazio utile per il movimento di una persona. La cucina, se possiede tali caratteristiche, è considerata stanza.

Gli *altri tipi di alloggio*, vale a dire i locali che, pur non essendo funzionalmente destinati ad abitazione di una famiglia (cantina, soffitta, magazzino, negozio, ufficio, stanza di albergo, stanza di convivenza, ecc.) sono stati censiti solamente se alla data del Censimento risultavano di fatto occupati da una o più famiglie.

### **Fabbricato**

Per *fabbricato* si intende qualsiasi costruzione, comprendente almeno un'abitazione, isolata da vie o spazi vuoti oppure separata da altre costruzioni mediante muri maestri che si elevano, senza soluzione di continuità, dalle fondamenta al tetto, che disponga di uno o più accessi all'esterno e che possa avere una o più scale autonome.

### **Cittadini stranieri**

L'espressione «cittadini stranieri» si riferisce ovviamente alle persone che non hanno la cittadinanza italiana: sono inclusi gli apolidi mentre le persone con doppia cittadinanza (italiana e straniera) sono, a tutti gli effetti, considerate cittadini italiani.

Non rientrano nel campo di osservazione del Censimento i cittadini stranieri facenti parte del Corpo Diplomatico e Consolare accreditato presso lo Stato Italiano e la Santa Sede. Tale esclusione riguarda solo il personale munito di passaporto diplomatico. Il restante personale straniero, anche se alloggia presso i locali della sede diplomatica o consolare, rientra nel campo di osservazione. Sono esclusi anche i militari della NATO alloggiati presso le basi esistenti in Italia.

Il Censimento prende in considerazione sia gli stranieri residenti che quelli temporaneamente presenti. Qualora sia stata accertata la condizione di persona che dimori abitualmente nel nostro Paese (la residenza è uno stato di fatto da riconoscersi anche se la persona non è iscritta nell'Anagrafe comunale della popolazione residente) lo straniero viene censito come tale. Gli stranieri che dimorano abitualmente all'estero sono stati censiti come temporaneamente presenti.

Per quanto riguarda i Paesi di cittadinanza e i loro raggruppamenti, sono state prese in considerazione, congiuntamente, sia la lista proposta dall'Eurostat (Proposed List of Countries) che la Geonomenclatura dell'O.N.U. 1989.

Si riporta l'elenco dei Paesi compresi nei seguenti gruppi:

*EUROPA 12*, comprende: Belgio, Danimarca, Germania, Grecia, Spagna, Francia, Irlanda, Italia, Lussemburgo, Paesi Bassi, Portogallo, Regno Unito;

*EUROPA CENTRALE E ORIENTALE*, comprende: Bulgaria, Cecoslovacchia, Ungheria, Polonia, Romania, Unione Sovietica;

*EUROPA EFTA*, comprende: Svizzera, Austria, Svezia, Finlandia, Islanda, Liechtenstein, Norvegia;

*NORD AFRICA*, comprende: Marocco, Tunisia, Egitto, Algeria, Libia, Sudan;

*AMERICA DEL NORD*, comprende: Canada, USA.

## **Popolazione residente**

La *popolazione residente* di ciascun Comune è costituita dalle persone aventi dimora abituale nel Comune e ivi presenti alla data del Censimento e dalle persone aventi anch'esse dimora abituale nel Comune, ma che alla data del Censimento risultavano assenti per uno dei seguenti motivi:

- emigrazione in altro Comune o all'estero, nel caso si tratti di emigrazione per l'esercizio di occupazioni stagionali o temporanee;
- servizio di leva, di richiamo alle armi, di volontariato;
- istruzione, noviziato religioso;
- ricovero in istituti di cura, di qualsiasi natura, purchè la permanenza nel Comune non superi i due anni (tale periodo di tempo decorre dal giorno dell'allontanamento dal Comune di iscrizione anagrafica);
- detenzione in attesa di giudizio, condanna inferiore a cinque anni, obbligo di soggiorno per misura cautelare, rieducazione, purchè la permanenza nel Comune di soggiorno non superi i cinque anni;
- affari, turismo, breve cura, e simili;
- servizio statale all'estero;
- missione fuori sede, compresa la frequenza di corsi di qualificazione o aggiornamento professionali, nonchè di avanzamento;
- imbarco su navi della marina militare e mercantile.

## **Popolazione presente**

La *popolazione presente* di ciascun Comune è costituita dalle persone presenti nel Comune alla data del Censimento ed aventi in esso dimora abituale nonchè dalle persone presenti nel Comune alla data del Censimento ma aventi dimora abituale in altro Comune o all'estero.

## **Età**

L'età è computata in anni compiuti. Così ad esempio:

- 0 anni: dalla nascita al giorno precedente il 1° compleanno;
- 1 anno: dal giorno del 1° compleanno al giorno precedente il 2° compleanno;
- meno di 5 anni: dalla nascita al giorno precedente il 5° compleanno;
- 5-9 anni: dal giorno del 5° compleanno al giorno precedente il 10° compleanno.

## **Grado di istruzione**

Il *grado di istruzione* si riferisce al più alto titolo di studio conseguito in qualsiasi scuola (pubblica o privata, italiana o straniera, anche all'estero) e non alla più alta classe o al più alto corso

frequentato con successo. Le persone in possesso di due o più titoli di studio dello stesso grado dovevano indicare quello ritenuto più importante in relazione all'eventuale attività professionale esercitata.

Si riportano le seguenti definizioni:

*laureati* sono coloro che, avendo seguito un corso completo di studi universitari (della durata minima di quattro anni), hanno conseguito un diploma di laurea;

*forniti di diploma universitario o equipollente* sono coloro che hanno conseguito una abilitazione specifica dopo un corso di studi universitari della durata inferiore a quattro anni (diploma di statistica, di vigilanza alle scuole elementari, ISEF, ecc.);

*forniti di diploma che permette l'accesso all'università* sono coloro che hanno conseguito un diploma che permette l'iscrizione ad un corso di studi universitari (ad esempio, maturità di Istituto professionale, maturità di Istituto tecnico, diploma di Istituto magistrale, diploma di Liceo classico, scientifico, linguistico, artistico, ecc.);

*forniti di diploma che non permette l'accesso all'università* sono coloro che hanno conseguito un diploma, dopo un ciclo di studi della durata inferiore a cinque anni, che non permette l'iscrizione ad un corso di studi universitari (ad esempio, qualifica di Istituto Professionale, diploma di Conservatorio o Istituto di musica, diploma di Scuola magistrale, ecc.);

*forniti di licenza media inferiore* sono coloro che hanno conseguito una licenza di scuola secondaria di primo grado che consente l'accesso alle scuole secondarie di secondo grado (alla licenza di scuola media inferiore è assimilata la licenza di avviamento professionale);

*forniti di licenza elementare* sono coloro che hanno conseguito la licenza elementare o il certificato rilasciato dopo un corso di scuola popolare di tipo C;

*alfabeti privi di titolo di studio* sono coloro che hanno dichiarato di saper leggere e/o scrivere, pur non avendo conseguito la licenza elementare; gli scolari (anche se iscritti, alla data del Censimento, alla prima elementare) e le persone che hanno conseguito il certificato di proscioglimento (terza elementare) fino al 1955, anno nel quale tale certificato è stato abolito;

*analfabeti* sono coloro che hanno dichiarato di non sapere leggere e scrivere. Questa definizione non coincide con quella adottata dall'UNESCO che, utilizzando il concetto di alfabetizzazione funzionale, fenomeno impossibile da rilevare con lo strumento censuario, considera analfabeta non solo chi non sa né leggere né scrivere, ma anche chi non è in grado di «leggere e scrivere, comprendendolo, un semplice testo relativo alla vita di tutti i giorni».

### **Condizione professionale o non professionale**

La *popolazione in condizione professionale* è costituita dalle persone che, nella settimana precedente la data del Censimento, risultavano occupate o disoccupate alla ricerca di nuova occupazione.

Sono considerate *occupate* le persone che possiedono un'occupazione (in proprio o alle dipendenze) da cui traggono una retribuzione o un profitto, comprese le persone che collaborano,

senza avere un regolare contratto di lavoro, con un familiare che svolge un'attività lavorativa in modo autonomo (coadiuvanti).

Sono considerate *disoccupate alla ricerca di nuova occupazione* le persone che hanno perduto una precedente occupazione alle dipendenze e sono alla ricerca attiva di una nuova occupazione sempre che siano in grado di accettarla se viene loro offerta.

La *popolazione in condizione non professionale* è costituita:

- da tutti i bambini e ragazzi con meno di 14 anni;
- dalle persone in cerca di prima occupazione;
- dalle casalinghe;
- dagli studenti;
- dalle persone ritirate dal lavoro;
- dagli altri censiti in età da 14 anni e oltre che non rientrano nelle quattro voci precedenti, compresi coloro che stanno assolvendo gli obblighi di leva.

Si riportano di seguito alcune definizioni:

*persone in cerca di prima occupazione*, sono coloro che non hanno mai esercitato un'attività lavorativa o hanno cessato un'attività lavorativa in proprio e sono alla ricerca attiva di un'occupazione sempre che siano in grado di accettarla se viene loro offerta;

*casalinghe*, sono coloro che si dedicano prevalentemente alla cura della propria famiglia e della propria casa;

*studenti*, sono coloro che si dedicano prevalentemente allo studio;

*persone ritirate dal lavoro*, sono coloro che hanno cessato un'attività lavorativa per raggiunti limiti di età o altra causa.

È il caso di precisare che le persone in condizione professionale e quelle in cerca di prima occupazione confluiscono nella cosiddetta *popolazione attiva*; la popolazione in condizione non professionale depurata dalle persone in cerca di prima occupazione costituisce invece la *popolazione non attiva*.

## **Professione**

Per *professione* si intende l'attività individuale esercitata dalle persone costituenti la popolazione attiva, ad esclusione delle persone in cerca di prima occupazione.

La specificazione della professione è determinata dal tipo di lavoro e dalle principali attività o mansioni svolte durante lo stesso e viene identificata attraverso le seguenti tre componenti: il livello di autonomia/responsabilità nei processi decisionali, l'area di specializzazione e la «funzione».

Per le persone addette al culto esercitanti una professione non inerente all'esercizio del culto è stata considerata l'attività di tipo civile da esse svolta (ad esempio: per un sacerdote esercitante

la professione di insegnante presso una scuola pubblica o privata si è considerata la professione di insegnante; per una suora infermiera si è considerata la professione di infermiera, e così via).

Per le persone disoccupate è stata considerata la professione esercitata prima della disoccupazione.

Per notizie più analitiche si rinvia al volume dell'Istat *Classificazione delle professioni*, Metodi e norme, Serie C, Edizione 1991, utilizzato per il Censimento del 1991. A tal fine è opportuno precisare che esistono difficoltà di comparazione con la classificazione Istat adottata nei Censimenti precedenti, essendo molto diversi i criteri classificatori utilizzati. Si rimanda per i confronti all'appendice del fascicolo suddetto in cui sono riportate le Tabelle di ragguglio tra la Classificazione delle professioni 1991 e quella del 1981 e tra la Classificazione italiana e la Classificazione Isco-88.

Per la professione e i due caratteri seguenti (posizione nella professione e attività economica) è necessario tener presente che le persone con più di una attività lavorativa hanno fornito le notizie facendo riferimento alla principale attività svolta, cioè a quella che, per continuità di lavoro, per importanza economica o altre considerazioni era ritenuta la prevalente.

### **Posizione nella professione**

Per *posizione nella professione* si intende il livello di autonomia/responsabilità e la «funzione» di ciascuna persona espletante un'attività economica in rapporto all'unità locale in cui viene svolta l'attività stessa (per unità locale si intende lo stabilimento, azienda agricola, officina, laboratorio, cava, miniera, cantiere, bottega, ente, istituto, ufficio, associazione, ecc.).

Nel Fascicolo le posizioni nella professione risultano raggruppate nel modo seguente:

#### *Imprenditori, liberi professionisti:*

- imprenditori: coloro che gestiscono in proprio un'impresa (azienda agricola, industriale, commerciale, ecc.) nella quale non impiegano l'opera manuale propria, ma quella di dipendenti;
- liberi professionisti: coloro che esercitano in conto proprio una professione o arte liberale (ad esempio notaio, avvocato, medico dentista, ingegnere edile, ecc.);

#### *Lavoratori in proprio:*

- coloro che gestiscono un'azienda agricola, una piccola azienda industriale, una bottega artigiana, un negozio o un esercizio pubblico, partecipandovi col proprio lavoro manuale (in tale posizione sono compresi anche i coltivatori diretti, i mezzadri e simili, nonché chi lavora nel proprio domicilio direttamente per conto di consumatori e non su commissione di imprese);

#### *Soci di cooperative:*

- i membri attivi di cooperative di produzione di beni e/o produzione di servizi indipendentemente dalla specie di attività in cui la cooperativa è operante, cioè coloro che, come corrispettivo dell'opera prestata, non percepiscono una remunerazione regolata da contratti di lavoro, ma un compenso proporzionato alla prestazione, nonché una quota parte degli utili dell'impresa;



*Coadiuvanti:*

- coloro che collaborano con un familiare che svolge un'attività lavorativa per conto proprio, senza avere un rapporto di lavoro regolato da contratto;

*Dirigenti:*

- coloro che ricoprono un ruolo caratterizzato da un elevato grado di professionalità, autonomia e potere decisionale ed esplicano la loro funzione al fine di promuovere, coordinare e gestire la realizzazione degli obiettivi dell'impresa o dell'ente presso cui lavora. Per le Amministrazioni sono da considerarsi come «dirigente» le qualifiche previste dal D.P.R. 30 giugno 1972, n.748; per tutte le altre Amministrazioni pubbliche, siano esse a carattere centrale o locale, si considerano le qualifiche equivalenti. Per gli appartenenti alle FF.AA. e corpi simili sono considerati «dirigenti» gli ufficiali con grado superiore a quello di tenente colonnello o posizioni assimilate;

*Direttivi, quadri, impiegati:*

- direttivi, quadri: coloro che esercitano funzioni direttive e di coordinamento siano esse tecniche, scientifiche o amministrative. Per gli appartenenti alle FF.AA. e corpi simili sono considerati «direttivi-quadri» gli ufficiali con grado inferiore a quello di colonnello o posizioni assimilate. Sono altresì considerati «direttivi-quadri» i presidi e i professori di scuola media superiore e inferiore;

- impiegati: coloro che esercitano funzioni di concetto o esecutive siano esse tecniche, scientifiche o amministrative. Per quanto riguarda gli appartenenti alle FF.AA. e corpi simili sono considerati impiegati i sottufficiali o posizioni assimilate;

*Altri lavoratori dipendenti:*

- appartenenti alle categorie speciali (intermedi): coloro che guidano e controllano, con apporto di adeguata competenza tecnico-pratica, gruppi di altri lavoratori;
- capi operaio e operai specializzati, qualificati e comuni: coloro che esercitano un'attività per la cui esecuzione si richiedono conoscenze specialistiche o cognizioni tecnico-pratiche, con eventuale guida e controllo di altri operai;
- altri lavoratori dipendenti: coloro che esercitano mansioni di sorveglianza e di custodia come ad esempio: usciere, bidello, guardiano e simili;
- apprendisti: coloro che esercitano un'attività lavorativa per l'apprendimento di un mestiere o professione al fine di effettuare l'addestramento necessario per conseguire una specifica qualificazione professionale;
- lavoranti a domicilio per conto di imprese: coloro che lavorano nel proprio domicilio esclusivamente o prevalentemente su commissione di imprese industriali, commerciali, artigiane e non direttamente per conto di consumatori;
- graduati o militari di carriera delle FF.AA. o similari: con grado fino a caporal maggiore o assimilati, nonché i vigili urbani e del fuoco e le guardie giurate.

## Sezioni di attività economica

Per *sezione di attività economica* si intende il campo di attività in cui viene esercitata la professione. Essa è determinata, di norma, in base all'attività esclusiva o principale delle singole unità locali presso cui il censito lavora.

Le sezioni in cui si articola la classificazione delle attività economiche sono le seguenti:

- A - Agricoltura, caccia e silvicoltura
- B - Pesca, piscicoltura e servizi connessi
- C - Estrazione di minerali
- D - Attività manifatturiere
- E - Produzione e distribuzione di energia elettrica, gas e acqua
- F - Costruzioni
- G - Commercio all'ingrosso e al dettaglio; riparazioni di autoveicoli, motocicli e di beni di consumo personali e per la casa
- H - Alberghi e ristoranti
- I - Trasporti, magazzinaggio e comunicazioni
- J - Intermediazione monetaria e finanziaria
- K - Attività immobiliari, noleggio, informatica, ricerca, altre attività professionali ed imprenditoriali
- L - Pubblica Amministrazione e Difesa; assicurazione sociale obbligatoria
- M - Istruzione
- N - Sanità e altri servizi sociali
- O - Altri servizi pubblici, sociali e personali
- P - Servizi domestici presso famiglie e convivenze
- Q - Organizzazioni ed organismi extraterritoriali

Poichè la nuova classificazione delle attività economiche, predisposta per il Censimento del 1991 (Istat *Classificazione delle attività economiche*, Metodi e Norme, Serie C, n.11) ha subito una profonda revisione rispetto a quella adottata nel Censimento precedente, si rinvia al fascicolo suddetto per ulteriori analitiche notizie, per la tabella di ragguglio tra la classificazione del 1991 e quella del 1981 e la tabella di corrispondenza tra la classificazione italiana e quelle internazionali.

## Località abitata

Per *località abitata* si intende un'area più o meno vasta di territorio, conosciuta di norma con un nome proprio, sulla quale sono situate una o più case raggruppate o sparse.

I tipi di località abitate considerate agli effetti del Censimento sono: il centro abitato, il nucleo abitato, le case sparse.

Per *centro abitato* si intende un aggregato di case contigue o vicine con interposte strade, piazze e simili, o comunque brevi soluzioni di continuità, caratterizzato dall'esistenza di servizi od esercizi pubblici (quali, ad esempio una chiesa regolarmente officiata, una scuola, una stazione ferroviaria, tramviaria o automobilistica, un ufficio pubblico, una rivendita di generi di privata, una farmacia od un dispensario farmaceutico, un negozio e simili) costituenti la condizione di una forma autonoma di vita sociale, e generalmente determinanti un luogo di raccolta ove sogliono concorrere anche gli abitanti dei luoghi vicini per ragioni di culto, istruzione, affari, approvvigionamento e simili, in modo da manifestare l'esistenza di una forma di vita sociale coordinata dal centro stesso.

Per *nucleo abitato* si intende la località abitata, priva del luogo di raccolta che caratterizza il centro abitato, costituita da un gruppo di case continue o vicine, con almeno cinque famiglie e con interposte strade, sentieri, spiazzi, aie, piccoli orti, piccoli incolti e simili, purchè l'intervallo tra casa e casa non superi una trentina di metri e sia in ogni modo inferiore a quello intercorrente tra il nucleo stesso e la più vicina delle case manifestamente sparse.

Per *case sparse* si intendono quelle disseminate nel territorio comunale a distanza tale tra loro da non poter costituire nemmeno un nucleo abitato.

Costituiscono inoltre *aree speciali*:

- le isole amministrative ovvero le parti del territorio comunale circondate interamente dal territorio di altro o altri Comuni;
- le isole marittime e lacuali;
- le aree di alta montagna situate sopra il limite dei pascoli completamente disabitate, purchè di una certa ampiezza;
- le paludi e gli acquitrini, purchè di una certa ampiezza;
- i laghi compresi in un solo Comune, purchè di una certa ampiezza;
- la parte di lago diviso tra più Comuni;
- le zone di territorio in contestazione con altri Comuni.

## Avvertenze alle tavole

A seguito dell'utilizzazione di programmi informatici per l'elaborazione dei dati, nel calcolo delle composizioni percentuali gli arrotondamenti sono determinati automaticamente. Pertanto le quadrature previste a livello dei totali di alcune tavole possono non corrispondere esattamente al 100,0 previsto dalle elaborazioni.

Le sezioni in cui si articola la classificazione delle attività economiche risultano così raggruppate:

- *Agricoltura*: sezioni A e B;
- *Industria*: sezioni C, D, E e F;
- *Commercio, pubblici servizi, alberghi*: sezioni G e H;
- *Pubblica amministrazione, servizi pubblici e privati*: I, J, K, L, M, N, O, P e Q.
- *Altre attività*: in alcune tavole sotto questa voce vengono raggruppate sia le sezioni G e H (*Commercio, pubblici servizi, alberghi*) che le sezioni I, J, K, L, M, N, O, P e Q (*Pubblica amministrazione, servizi pubblici e privati*).

### Tavola 1.1

Per *Indice di vecchiaia* si deve intendere il rapporto percentuale tra la popolazione di 65 anni e più e quella con meno di 14 anni.

Per *Indice di dipendenza* si deve intendere il rapporto percentuale avente a numeratore la somma tra la popolazione con meno di 14 anni e quella di 65 anni e più e a denominatore la popolazione in età da 14 a 64 anni.

Per *Anziani per un bambino* si deve intendere il numero di persone di 65 anni e più per ciascuna con meno di 6 anni.

### Tavole 1.2, 2.20, 2.29 e 5.3

Sono considerati in possesso di diploma tutti coloro che hanno conseguito un qualsiasi diploma sia esso universitario o equipollente, che permette l'accesso all'università o che non permette l'accesso all'università.

Nel Censimento del 1961 le persone fornite di certificato di proscioglimento sono state comprese tra le persone in possesso di licenza di scuola elementare.

### **Tavola 1.3**

Nel Censimento del 1971 le persone che stavano assolvendo gli obblighi di leva sono state attribuite alla popolazione in condizione professionale o non professionale sulla base della condizione nella quale si trovavano prima dell'inizio del servizio di leva.

### **Tavole 2.2 e 2.29**

I *separati di fatto* rappresentano un «di cui» dei coniugati in quanto, pur non vivendo con il proprio coniuge per uno stato di crisi della coppia, mantengono lo stato civile di coniugati.

### **Tavole 2.7, 2.8, 2.9 e 4.16**

Nelle voci *altre convivenze* sono comprese le convivenze militari e di altri corpi accasermati.

### **Tavola 2.10**

Nella voce *di cui minorenni* sono compresi gli stranieri con meno di 18 anni indipendentemente, quindi, dalla maggiore età stabilita per legge dai rispettivi Paesi di cittadinanza.

### **Tavola 2.13**

Per *Rapporto di mascolinità* si deve intendere il numero di maschi per cento femmine.

Per *Tasso di attività* si deve intendere il rapporto percentuale tra la popolazione attiva e il totale della popolazione.

### **Tavole 2.14, 4.31 e 4.32**

Un fabbricato è stato considerato esclusivamente ad uso abitativo anche se, al di fuori dell'accesso o degli accessi alle abitazioni, ha negozi, uffici, imprese commerciali, ecc.

### **Tavole 2.15, 5.17 e 5.24**

Per *angolo cottura* si intende un vano che non ha le caratteristiche di stanza o una parte di stanza, stabilmente adibito alla cottura delle vivande e alla rigovernatura delle stoviglie.

### **Tavola 2.21**

È stata considerata l'età massima di 42 anni perché solo nel 1949 l'età fino a cui doveva essere frequentata la scuola dell'obbligo è stata elevata a 14 anni.

### **Tavole 2.30, 2.31 e 4.8**

I dati fanno riferimento agli studenti e alle persone occupate che, il mercoledì precedente la data del Censimento, si sono recate a scuola o al lavoro rientrando nella stessa giornata alla propria dimora abituale.

Ai fini di una corretta interpretazione dei dati occorre tener presente che:

- i lavoratori-studenti hanno fatto riferimento al luogo di lavoro;
- coloro che esercitano la professione su mezzi di trasporto (autisti, ferrovieri, tramvieri, piloti, marittimi, ecc.) hanno indicato il luogo da cui prendono servizio (posteggio, stazione, deposito, aeroporto, porto, ecc.);
- il mezzo di trasporto utilizzato è quello utilizzato per compiere il tratto più lungo (in termini di distanza e non di tempo) del tragitto casa/luogo di studio o di lavoro.

### **Tavola 3.2**

Per *Indice di ricambio* si deve intendere il rapporto percentuale tra la popolazione della classe 60-64 anni e della classe 15-19 anni.

### **Tavola 3.4**

Per *Tasso di non conseguimento della scuola dell'obbligo* si deve intendere il rapporto percentuale che ha a numeratore le persone della classe 15-42 anni che non hanno conseguito il diploma di scuola media inferiore e a denominatore il totale della popolazione della stessa classe.

### **Tavola 3.5**

Per *Tasso di disoccupazione giovanile* si deve intendere il rapporto percentuale che ha a numeratore i giovani della classe 14-29 anni in cerca di prima occupazione o disoccupati alla ricerca di nuova occupazione e a denominatore la popolazione attiva della stessa classe 14-29 anni.

### **Tavole 3.6 e 4.33**

La superficie dell'abitazione fa riferimento alla superficie dei pavimenti delle stanze e dei vani accessori, al netto dei muri perimetrali, murature e scale interne, pilastri, tramezzi, vani di porte e finestre. Inoltre, sono state escluse dal computo le superfici di eventuali balconi, terrazze, verande, cantine, autorimesse, portici, loggiati, solai, cortili, ecc.

### **Tavola 4.2**

Fra le persone laureate in possesso di specializzazione post laurea o di dottorato di ricerca sono comprese anche quelle che hanno conseguito un diploma di «laurea speciale» (secondo diploma di laurea a completamento degli studi: esempio Ingegneria spaziale).

### **Tavola 4.30**

Per abitazione ristrutturata si deve intendere che essa ha subito alcuni interventi rivolti a trasformarla mediante un insieme sistematico di opere che hanno portato ad una abitazione, in tutto o nella maggior parte di essa, diversa dalla precedente.

#### Tavola 4.36

Per abitazioni che dispongono di apparecchi singoli fissi per il riscaldamento si devono intendere quelle fornite di stufa fissa, caminetto, ecc.

#### Tavola 6.1

I dati della superficie territoriale dei Comuni sono stati forniti dagli Uffici Tecnici Erariali.

#### Tavola 6.3

Nell'ambito della Provincia i Comuni sono elencati per ordine alfabetico e nell'ambito di ciascun Comune sono elencati i Centri abitati e i Nuclei abitati, entrambi in ordine alfabetico all'interno di ciascun gruppo, e le Case sparse. Segue l'indicazione delle eventuali Aree speciali con l'elencazione dei relativi centri o nuclei.

Per facilitare la lettura, le denominazioni delle entità territoriali considerate sono state evidenziate con caratteri tipografici differenti e precisamente: i **COMUNI** in neretto maiuscolo, i **CENTRI ABITATI** in maiuscolo/tondo chiaro, i **Nuclei abitati** in maiuscolo/minuscolo tondo chiaro, le *case sparse* in corsivo minuscolo chiaro, le **Aree speciali** neretto maiuscolo/minuscolo.

*Altitudine:* per i Comuni e le aree speciali è stata indicata l'altitudine massima e minima del rispettivo territorio; tali valori sono stati determinati prescindendo dalle altitudini concernenti le zone di territorio in contestazione tra i Comuni. L'altitudine dei Centri abitati si riferisce al principale luogo di raccolta (di norma la piazza del municipio o della chiesa parrocchiale o del mercato); l'altitudine dei Nuclei abitati fa riferimento ad un punto intermedio del terreno su cui sorgono le case dei nuclei stessi.


Nei territori in contestazione, allo scopo di evitare omissioni o duplicazioni, la rilevazione censuaria è stata affidata ad uno solo dei Comuni interessati. Si ritiene opportuno precisare che:

- permanendo irrisolta la controversia territoriale, i territori in contestazione sono stati riportati in corrispondenza di ciascuno dei Comuni interessati ma, ai fini del calcolo del numero delle aree dei Centri abitati e dei Nuclei abitati, riportato nella Tav. 6.1, essi sono stati considerati una sola volta, e precisamente, nell'ambito del Comune incaricato della rilevazione censuaria;
- le controversie relative all'appartenenza all'uno o all'altro Comune della popolazione residente nei territori oggetto di contestazione sono state risolte in base alle risultanze anagrafiche, nel senso che sono state computate nella popolazione di ciascun Comune le famiglie che risultavano di fatto iscritte nella rispettiva Anagrafe della popolazione residente;
- la superficie delle zone di territorio in contestazione è riportata in Appendice, Tavola B.



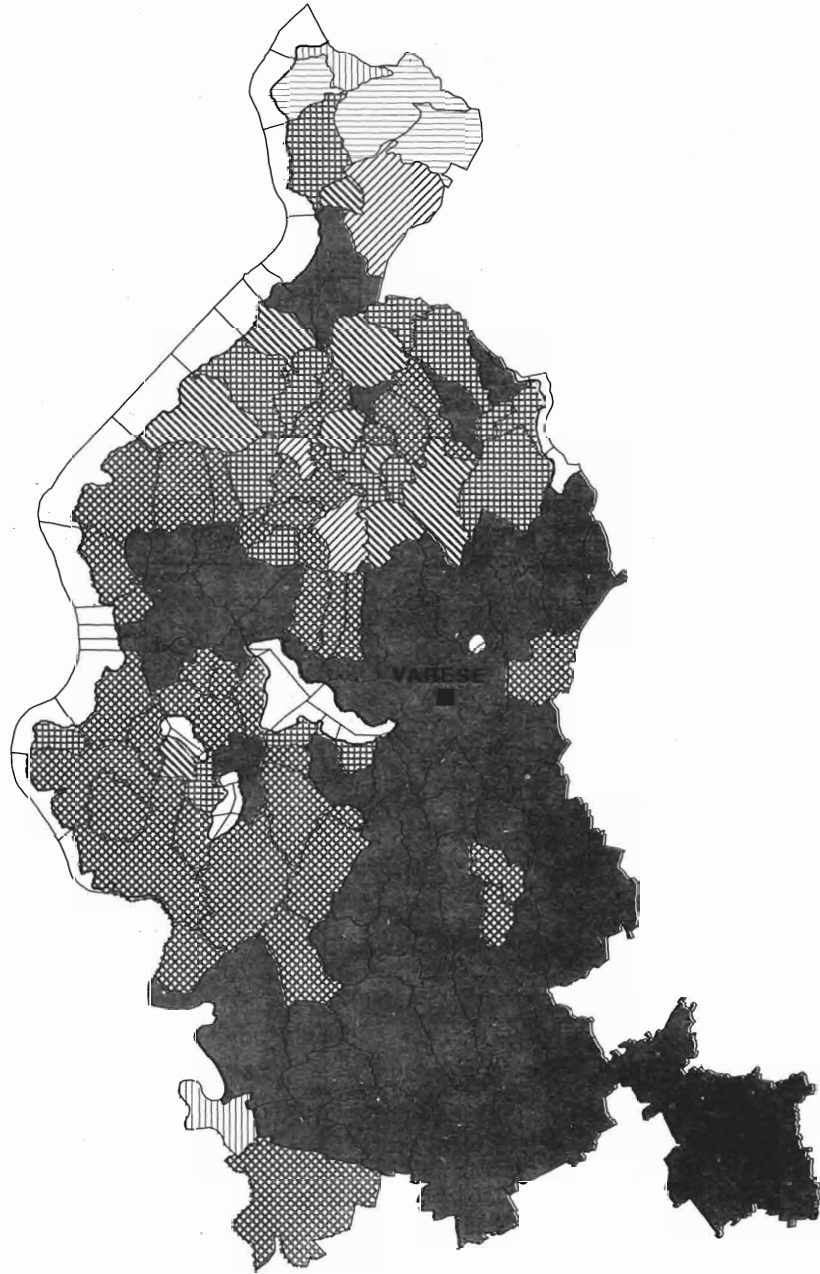
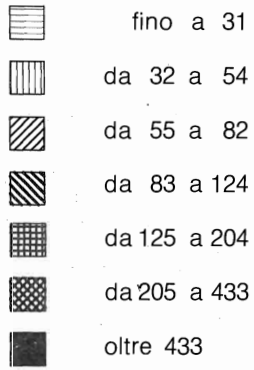


**Grafici**



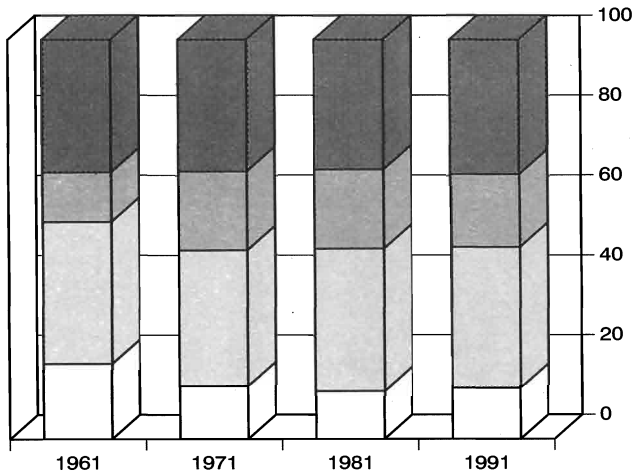
# Grafico 1 - Densità della popolazione residente per Comune

Abitanti per km<sup>2</sup>

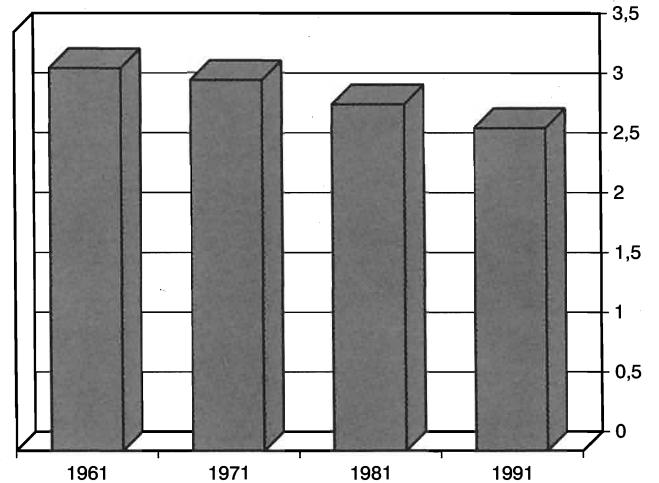


**Grafico 2 - Popolazione per classe di ampiezza demografica dei Comuni dal 1961 al 1991 ai confini dell'epoca (composizione percentuale)**

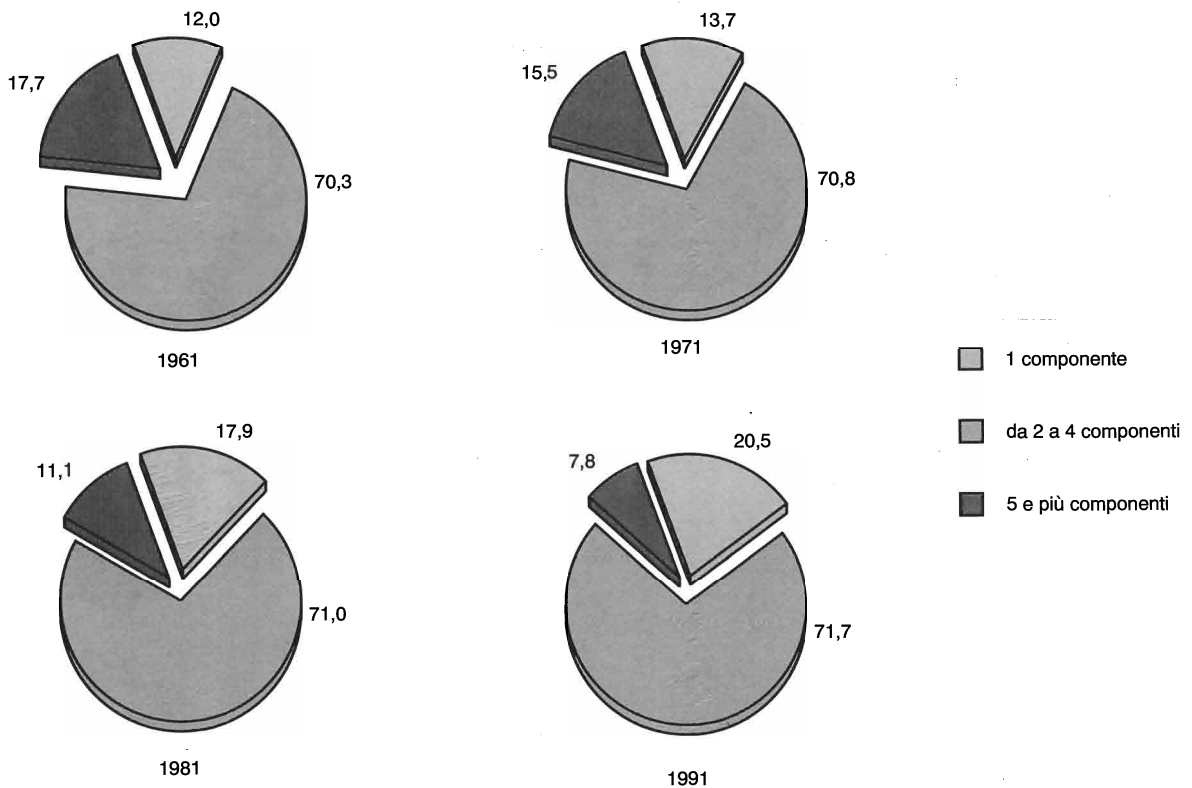
Oltre 20.000 abitanti      Da 3.001 a 10.000 abitanti  
 Da 10.001 a 20.000 abitanti      Fino a 3.000 abitanti



**Grafico 3 - Numero medio dei componenti per famiglia dal 1961 al 1991**

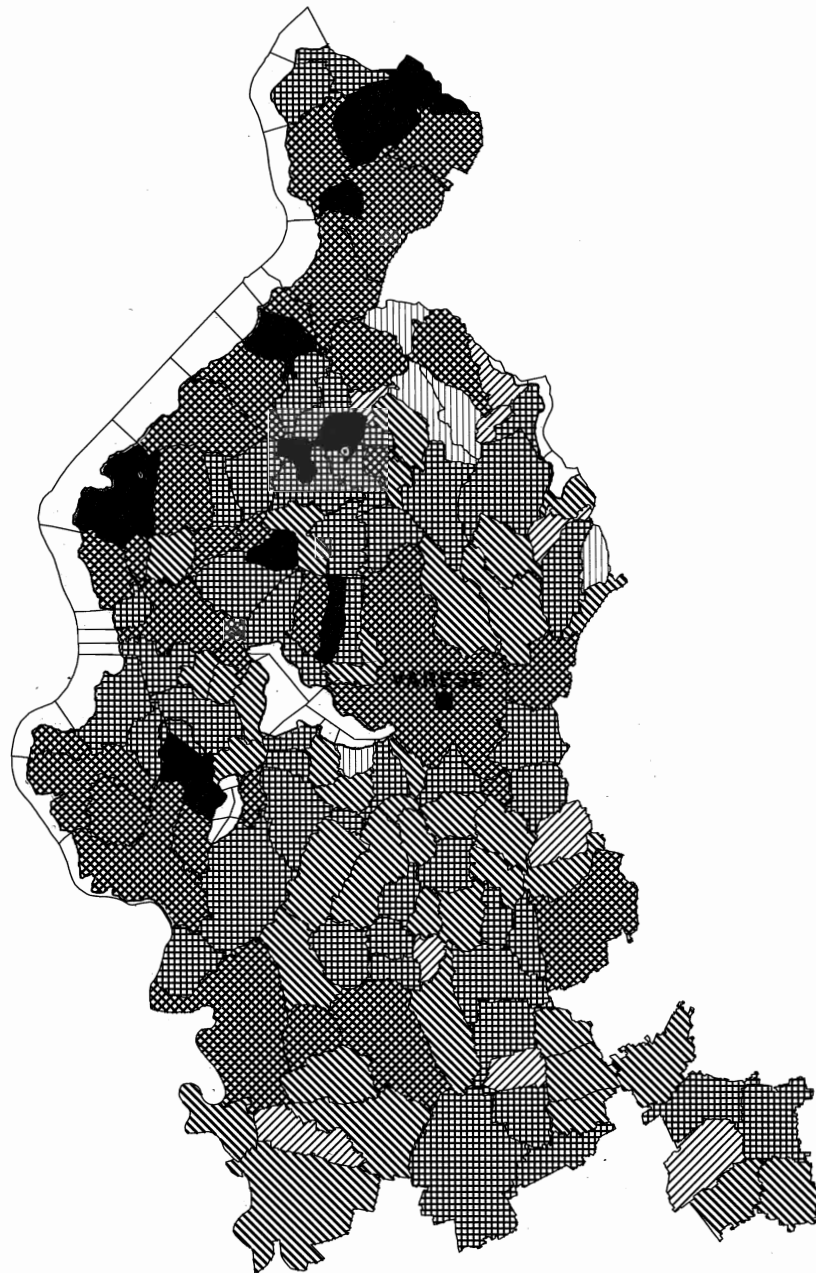


**Grafico 4 - Famiglie secondo il numero dei componenti dal 1961 al 1991 (composizione percentuale)**



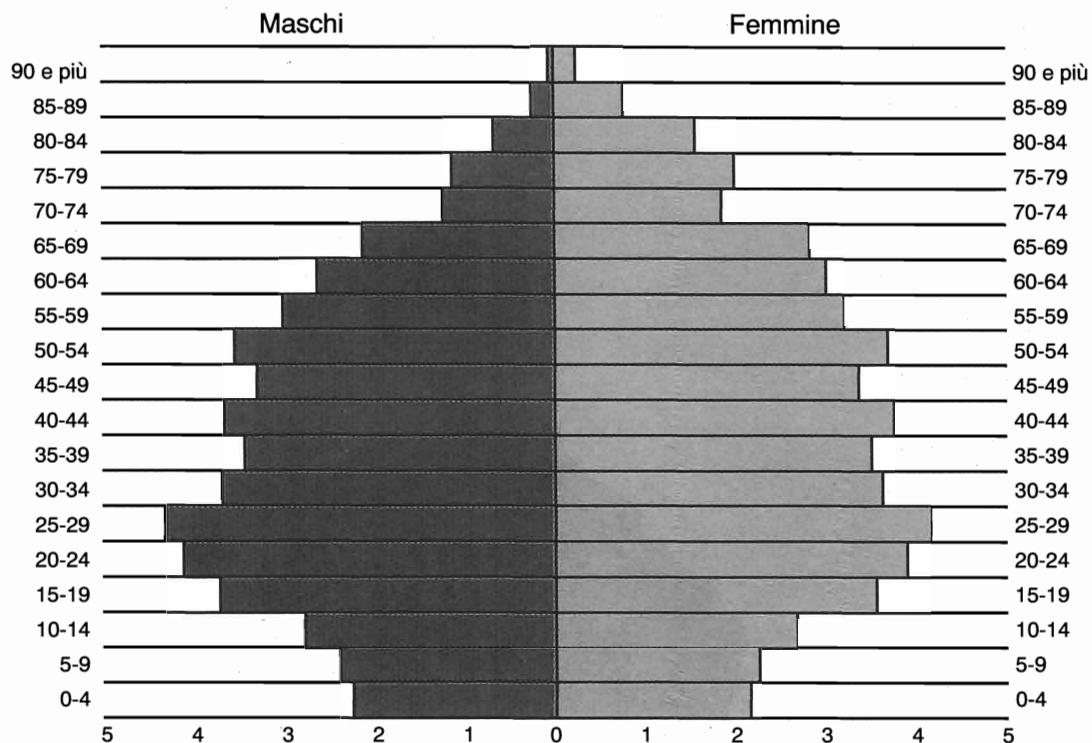
## Grafico 5 - Indice di vecchiaia \* per Comune

Anziani per 100 giovani

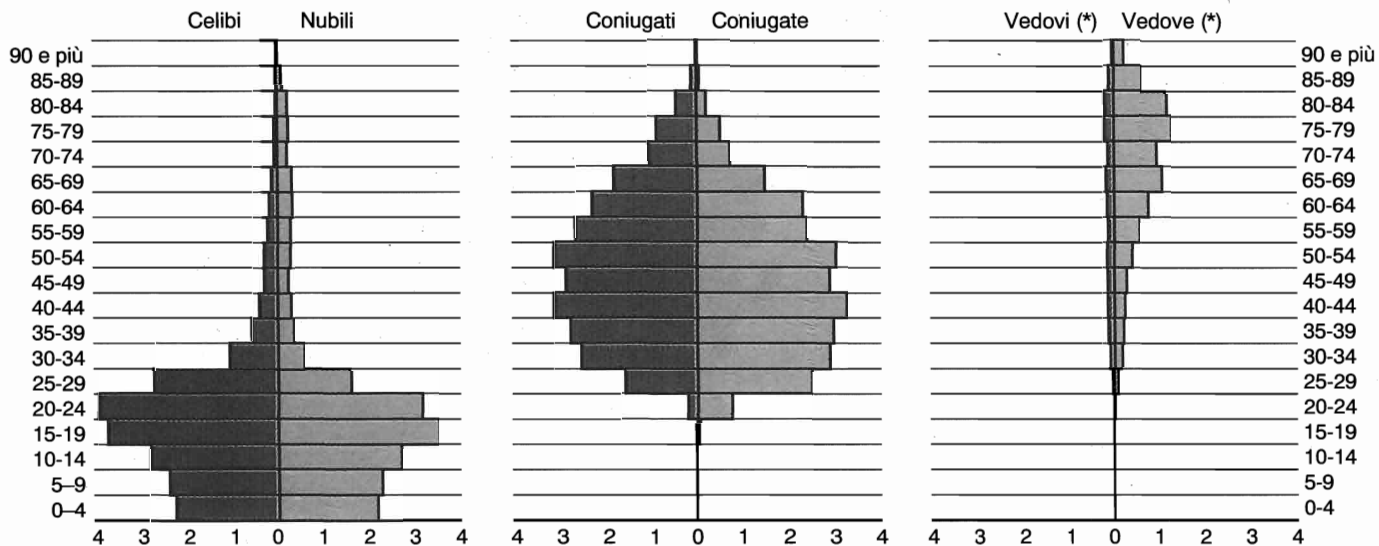


\* L'indice è calcolato come rapporto fra la popolazione in età da 65 anni in poi e quella in età inferiore a 14 anni, moltiplicato per 100.

**Grafico 6 - Distribuzione per sesso, classe di età e stato civile della popolazione residente al Censimento del 1991 (valori percentuali)**

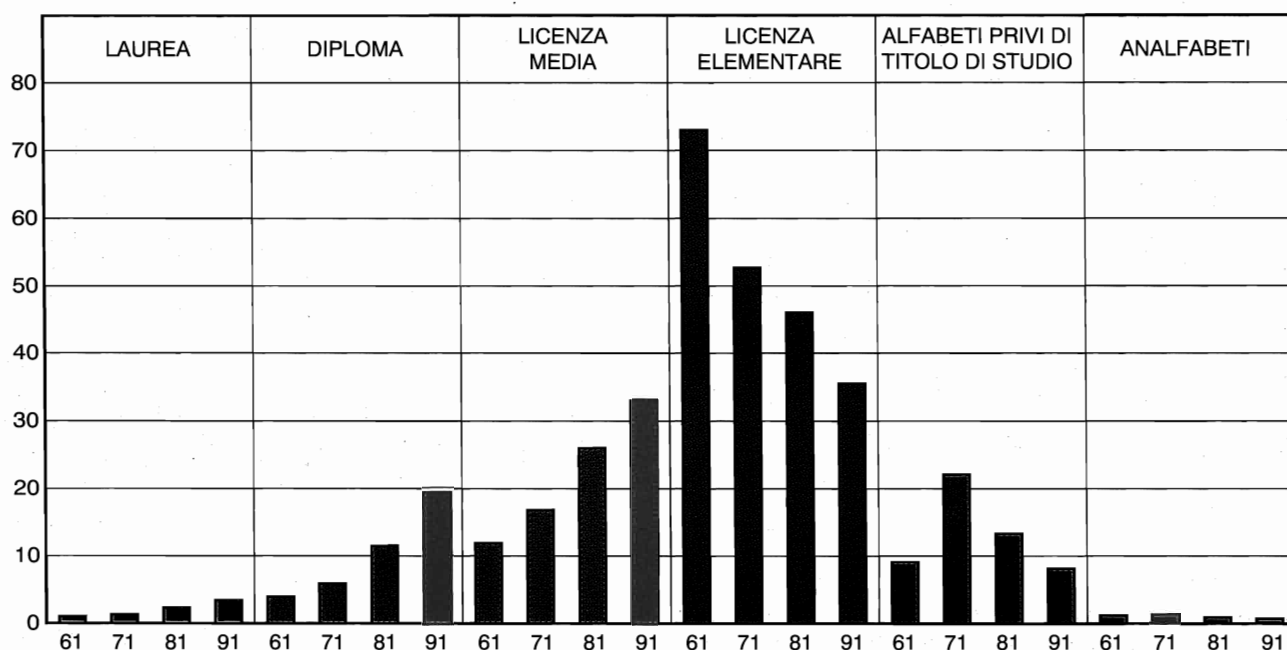


**POPOLAZIONE PER STATO CIVILE**



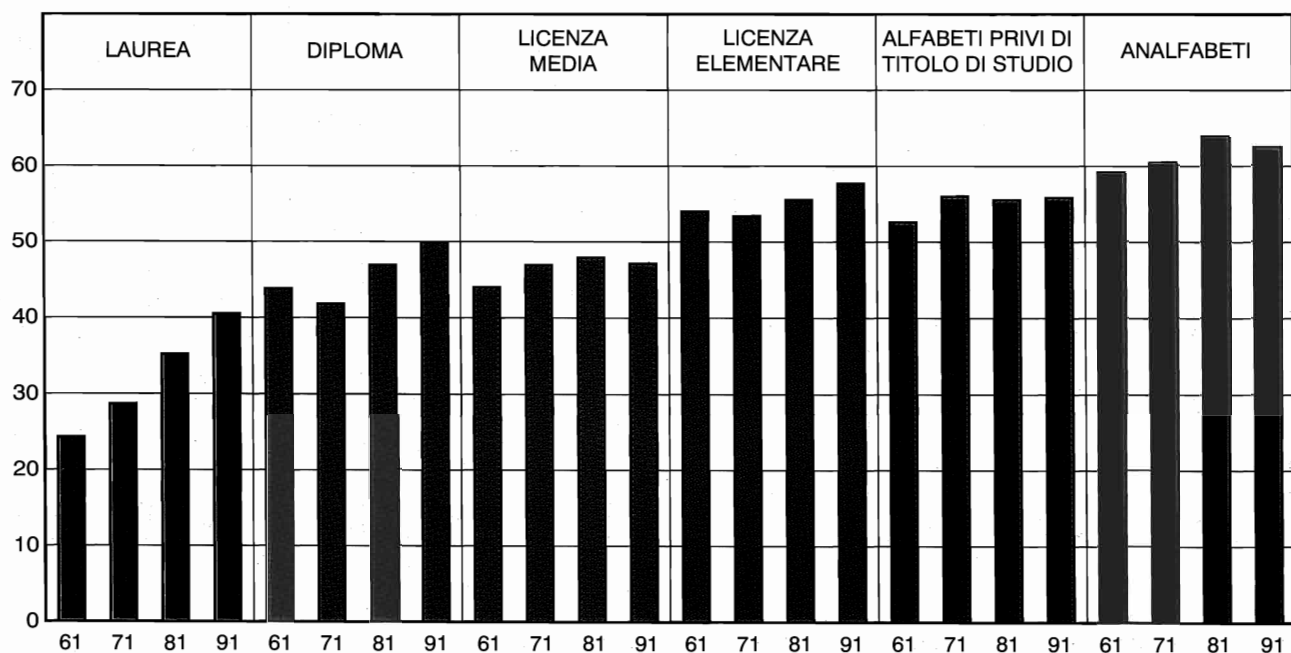
(\*) Includi divorziati/e e separati/e

**Grafico 7 - Popolazione in età da 6 anni in poi per grado di istruzione dal 1961 al 1991 (valori percentuali) (\*)**



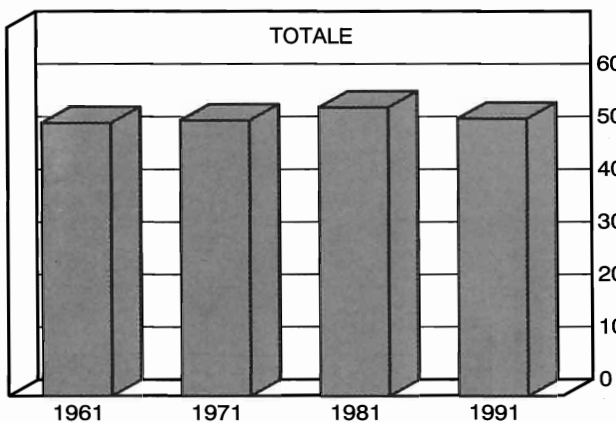
(\*) Per la corretta lettura del grafico si faccia riferimento alle avvertenze alla Tavola 1.2 pag. 42

**Grafico 8 - Percentuale di donne nei diversi gradi di istruzione dal 1961 al 1991**

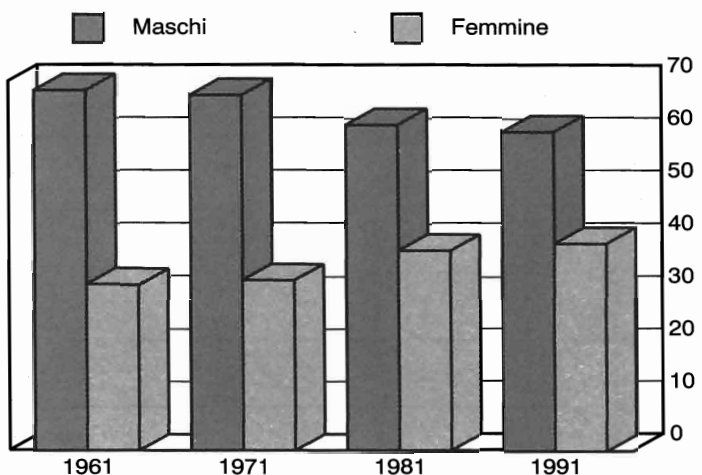


**Grafico 9 - Popolazione attiva dal 1961 al 1991**

PERCENTUALE SUL TOTALE DELLA POPOLAZIONE RESIDENTE IN ETÀ DI 14 ANNI E PIÙ



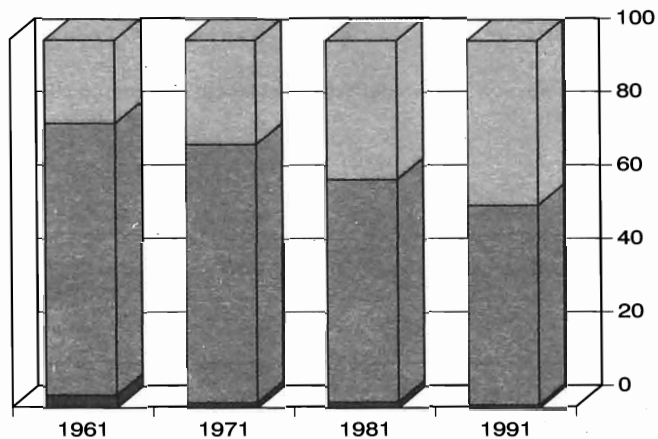
COMPOSIZIONE PERCENTUALE PER SESSO



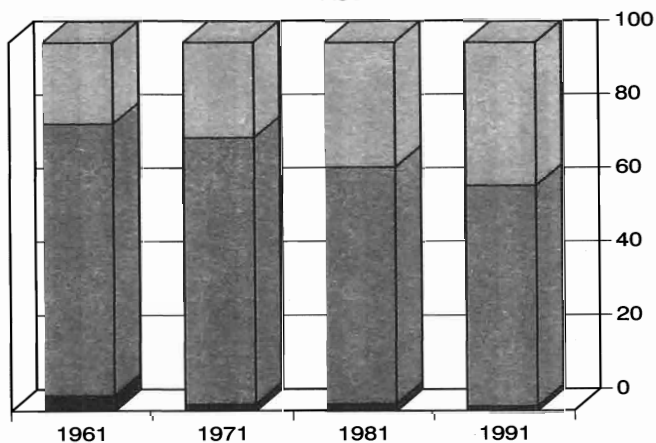
**Grafico 10 - Popolazione attiva in condizione professionale per ramo di attività economica dal 1961 al 1991 (\*) (composizione percentuale)**

Altre attività    Industria    Agricoltura

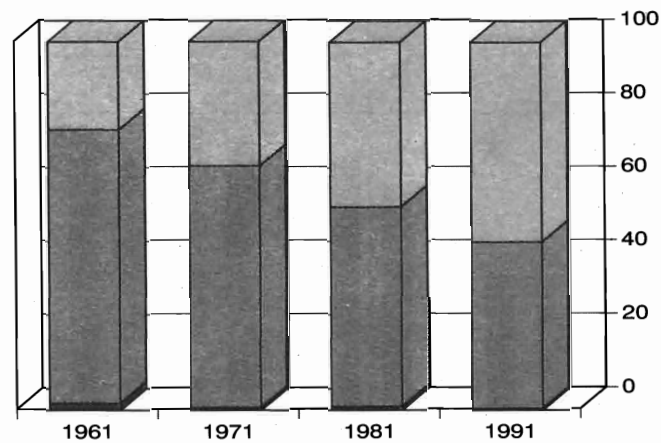
TOTALE



MASCHI



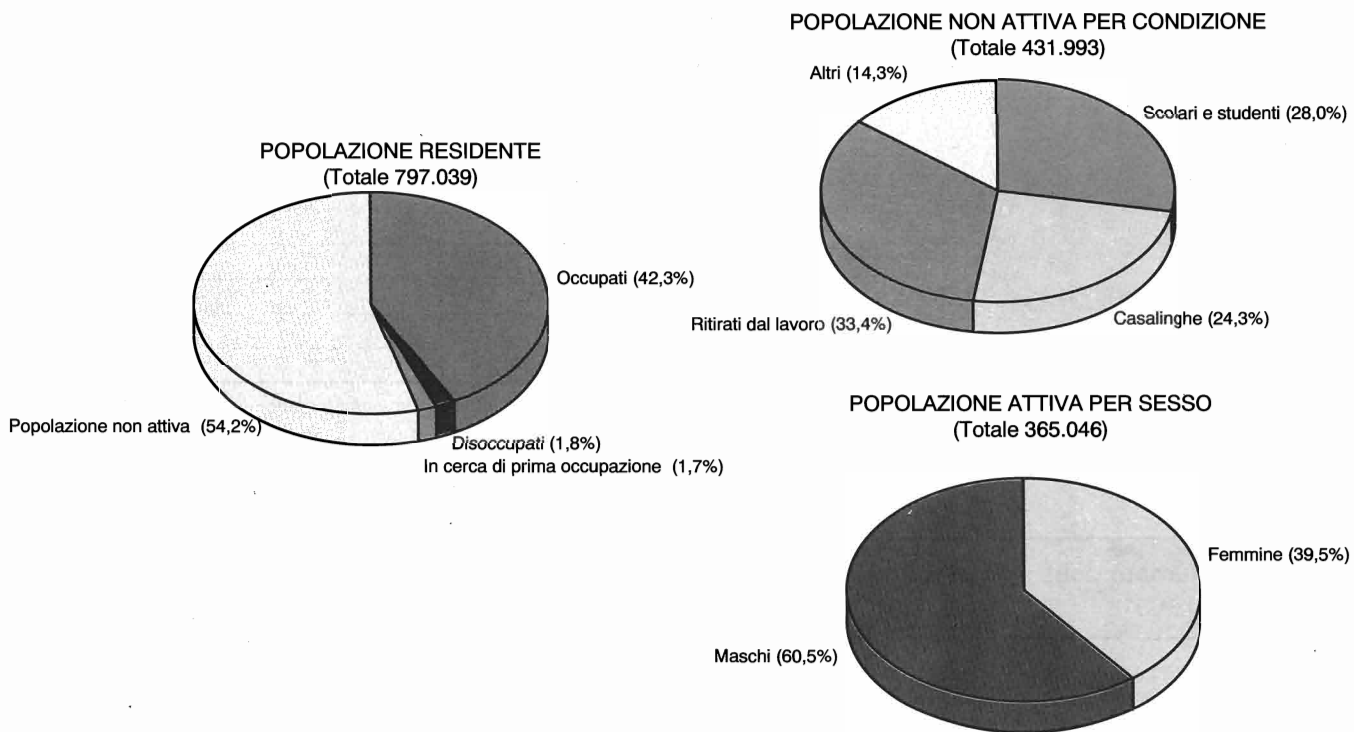
FEMMINE



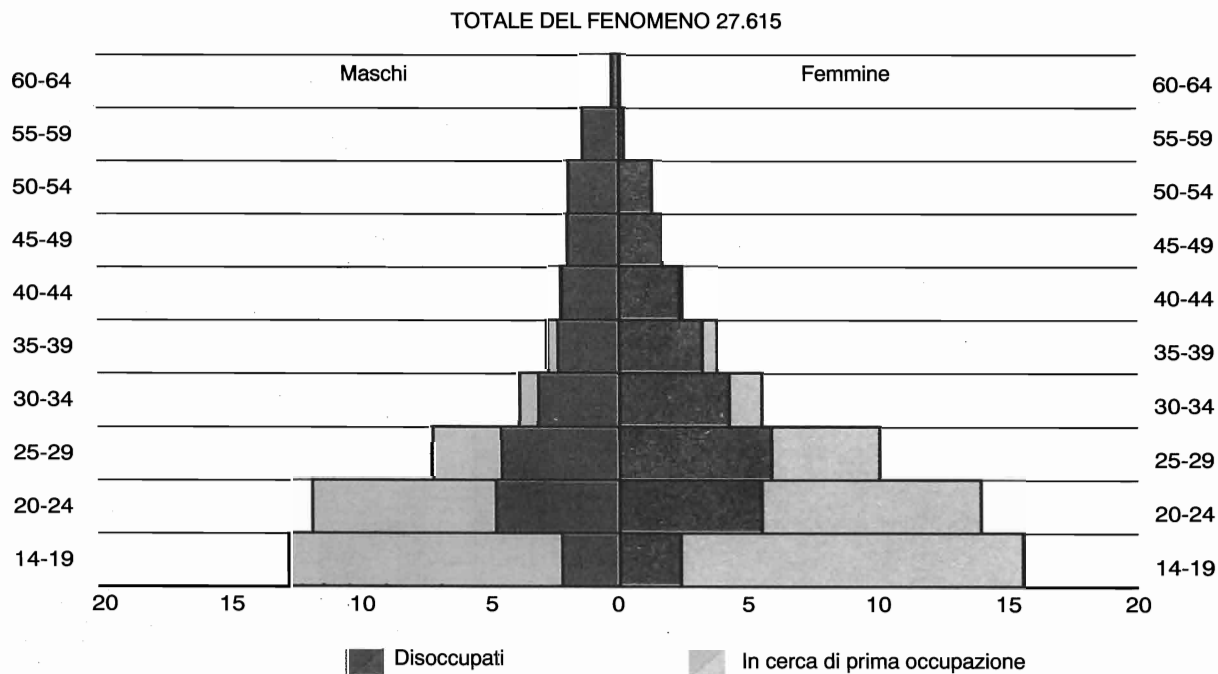
(\*) Viene considerata la popolazione residente attiva da 10 anni in poi solo per il 1961



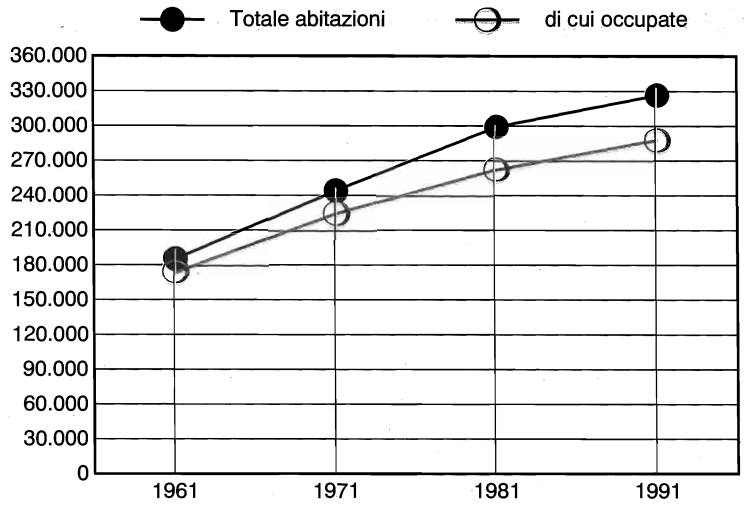
**Grafico 11 - Popolazione attiva e non attiva al Censimento del 1991**



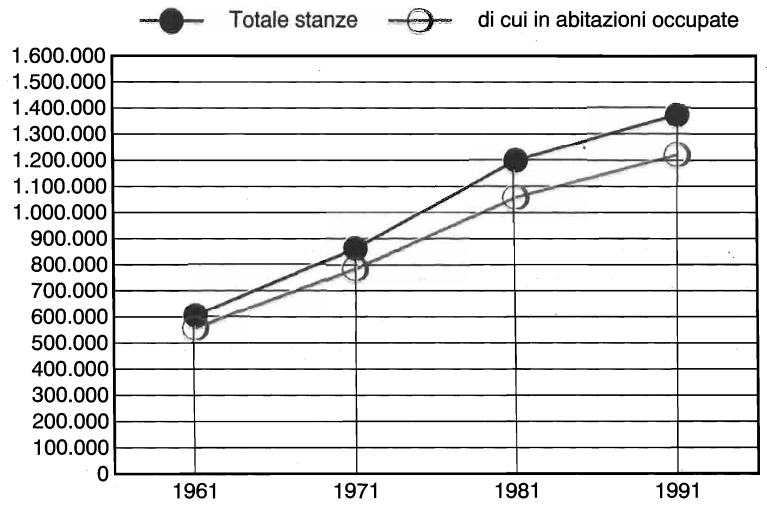
**Grafico 12 - Disoccupati e persone in cerca di prima occupazione per sesso e classe di età al Censimento del 1991 (valori percentuali)**



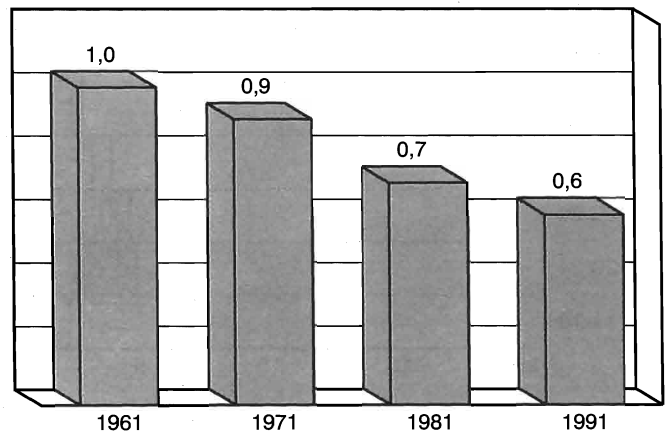
**Grafico 13 - Numero delle abitazioni dal 1961 al 1991**



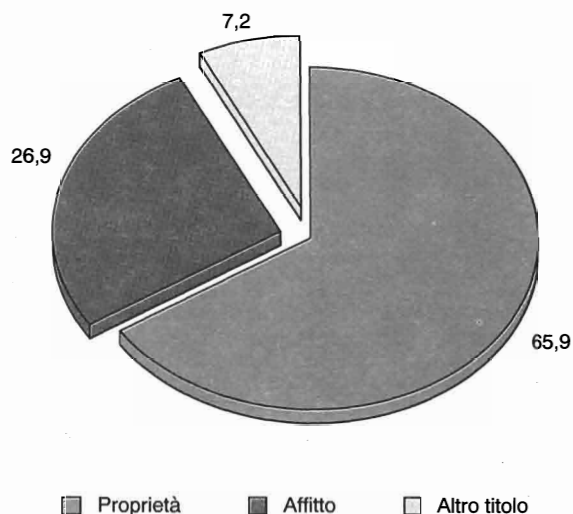
**Grafico 14 - Numero delle stanze dal 1961 al 1991**



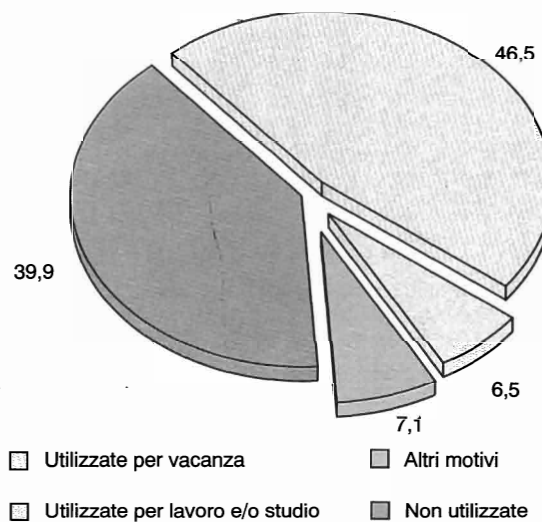
**Grafico 15 - Numero medio di occupanti per stanza dal 1961 al 1991**



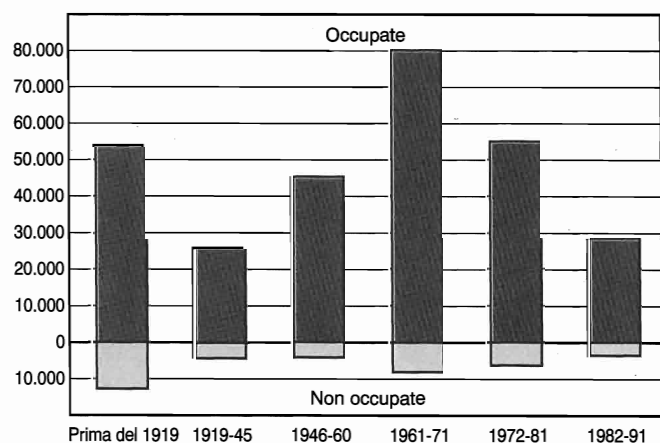
**Grafico 16 - Abitazioni occupate per titolo di godimento al Censimento 1991 (composizione percentuale)**



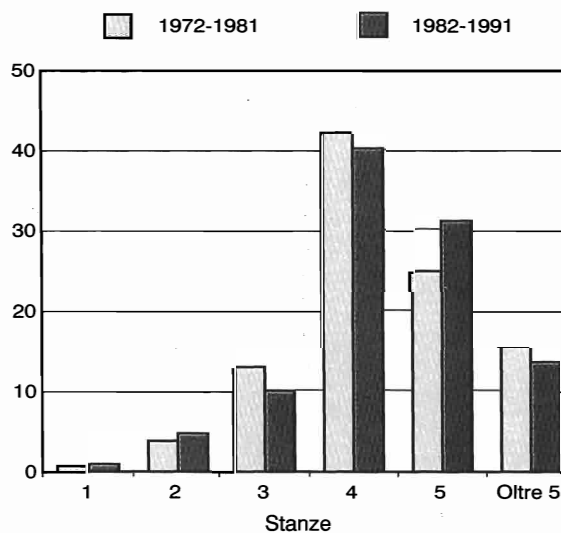
**Grafico 17 - Abitazioni non occupate da residenti per motivo della non occupazione al Censimento 1991 (composizione percentuale)**



**Grafico 18 - Abitazioni occupate e non occupate da residenti per epoca di costruzione**



**Grafico 19 - Abitazioni occupate per numero di stanze e costruite negli ultimi due decenni (composizione percentuale nel periodo)**





Parte prima

I caratteri generali

Faint, illegible text or markings, possibly bleed-through from the reverse side of the page.

# CAPITOLO 1 - VARESE NEGLI ULTIMI 30 ANNI ATTRAVERSO I CENSIMENTI

## Tavola 1.1 - Popolazione residente e famiglie

AGGREGATI	CENSIMENTI			
	1961	1971	1981	1991
<b>POPOLAZIONE RESIDENTE</b>	<b>581.528</b>	<b>725.823</b>	<b>788.057</b>	<b>797.039</b>
Popolazione residente con meno di 6 anni	48.506	71.629	53.714	41.902
% POPOLAZIONE RESIDENTE CON MENO DI 6 ANNI	8,3	9,9	6,8	5,3
<b>Popolazione residente di 65 anni e più</b>	<b>57.066</b>	<b>77.528</b>	<b>100.254</b>	<b>116.700</b>
% POPOLAZIONE RESIDENTE DI 65 ANNI E PIÙ	9,8	10,7	12,7	14,6
% DI DONNE TRA LA POPOLAZIONE RESIDENTE DI 65 ANNI E PIÙ	60,1	60,9	62,5	62,7
<b>Popolazione residente di 75 anni e più</b>	<b>18.970</b>	<b>24.716</b>	<b>35.663</b>	<b>52.911</b>
% POPOLAZIONE RESIDENTE DI 75 ANNI E PIÙ	3,3	3,4	4,5	6,6
% DI DONNE TRA LA POPOLAZIONE RESIDENTE DI 75 ANNI E PIÙ	61,5	65,7	68,6	68,2
<b>INDICE DI VECCHIAIA</b>	<b>51,1</b>	<b>48,3</b>	<b>66,9</b>	<b>111,0</b>
<b>INDICE DI DIPENDENZA</b>	<b>40,9</b>	<b>48,8</b>	<b>46,5</b>	<b>38,6</b>
<b>ANZIANI PER 1 BAMBINO</b>	<b>1,2</b>	<b>1,1</b>	<b>1,9</b>	<b>2,8</b>
<b>FAMIGLIE</b>	<b>177.271</b>	<b>229.492</b>	<b>269.922</b>	<b>289.925</b>
Numero di componenti per famiglia	3,2	3,1	2,9	2,7
FAMIGLIE CON 1 COMPONENTE	21.333	31.368	48.321	59.300
% famiglie con 1 componente	12,0	13,7	17,9	20,5
FAMIGLIE CON 5 COMPONENTI E PIÙ	31.309	35.567	29.879	22.719
% famiglie con 5 componenti e più	17,7	15,5	11,1	7,8
<b>Famiglie di tipo A</b>	<b>22.416</b>	<b>32.493</b>	<b>49.674</b>	<b>60.855</b>
% FAMIGLIE DI TIPO A	12,6	14,2	18,4	21,0
<b>Famiglie di tipo B</b>	<b>25.815</b>	<b>37.007</b>	<b>47.519</b>	<b>53.174</b>
% FAMIGLIE DI TIPO B	14,6	16,1	17,6	18,3
<b>Famiglie di tipo C</b>	<b>99.636</b>	<b>129.753</b>	<b>148.236</b>	<b>150.557</b>
% FAMIGLIE DI TIPO C	56,2	56,5	54,9	51,9
<b>Famiglie di tipo D</b>	<b>29.404</b>	<b>30.239</b>	<b>24.493</b>	<b>25.339</b>
% FAMIGLIE DI TIPO D	16,6	13,2	9,1	8,7

## Tavola 1.2 - Istruzione

AGGREGATI	CENSIMENTI			
	1961	1971	1981	1991
<b>POPOLAZIONE RESIDENTE DI 6 ANNI E PIÙ</b>	<b>533.022</b>	<b>654.194</b>	<b>734.343</b>	<b>755.137</b>
Maschi	255.613	314.429	351.516	362.588
Femmine	277.409	339.765	382.827	392.549
<b>Laureati</b>	<b>5.171</b>	<b>8.619</b>	<b>16.752</b>	<b>25.886</b>
% LAUREATI	1,0	1,3	2,3	3,4
% di donne tra i laureati	24,3	28,7	35,2	40,5
<b>Diplomati</b>	<b>20.650</b>	<b>38.654</b>	<b>84.777</b>	<b>145.692</b>
% DIPLOMATI	3,9	5,9	11,5	19,3
% di donne tra i diplomati	43,8	41,8	46,9	49,9
<b>Con licenza media inferiore</b>	<b>63.313</b>	<b>110.159</b>	<b>190.630</b>	<b>248.876</b>
% CON LICENZA MEDIA INFERIORE	11,9	16,8	26,0	33,0
% di donne tra le persone con licenza media inferiore	44,0	46,9	47,9	47,1
<b>Con licenza elementare</b>	<b>388.845</b>	<b>344.616</b>	<b>338.095</b>	<b>268.023</b>
% CON LICENZA ELEMENTARE	73,0	52,7	46,0	35,5
% di donne tra le persone con licenza elementare	54,0	53,4	55,5	57,7
<b>Alfabeti senza titolo di studio</b>	<b>48.559</b>	<b>144.264</b>	<b>97.842</b>	<b>61.037</b>
% ALFABETI	9,1	22,1	13,3	8,1
% di donne tra gli alfabeti	52,6	56,0	55,5	55,8
<b>Analfabeti</b>	<b>6.484</b>	<b>7.882</b>	<b>6.247</b>	<b>5.623</b>
% ANALFABETI	1,2	1,2	0,9	0,7
% di donne tra gli analfabeti	59,2	60,5	63,9	62,3

Tavola 1.3 - Lavoro

AGGREGATI	CENSIMENTI			
	1961	1971	1981	1991
<b>POPOLAZIONE RESIDENTE DI 14 ANNI E PIÙ</b>	<b>469.935</b>	<b>565.170</b>	<b>638.193</b>	<b>691.861</b>
Popolazione residente attiva (a)	261.017	296.239	350.420	365.046
% popolazione residente attiva	51,9	52,4	54,9	52,8
% popolazione residente attiva femminile	16,4	17,0	20,9	20,8
<b>Popolazione residente attiva in condizione professionale</b>	<b>257.993</b>	<b>290.199</b>	<b>333.344</b>	<b>351.551</b>
Popolazione in condizione professionale in agricoltura	8.830	3.942	5.278	3.295
% popolazione in condizione professionale in agricoltura	3,4	1,4	1,6	0,9
Popolazione in condizione professionale nell'industria	190.619	203.737	201.652	190.485
% popolazione in condizione professionale nell'industria	73,9	70,2	60,5	54,2
Popolazione in condizione professionale nelle altre attività	58.544	82.520	126.414	157.771
% popolazione in condizione professionale nelle altre attività	22,7	28,4	37,9	44,9
<b>Maschi in condizione professionale</b>	<b>176.900</b>	<b>197.005</b>	<b>210.117</b>	<b>215.049</b>
Maschi in condizione professionale in agricoltura	7.305	3.319	3.997	2.588
% maschi in condizione professionale in agricoltura	4,1	1,7	1,9	1,2
Maschi in condizione professionale nell'industria	130.461	142.642	134.944	128.857
% maschi in condizione professionale nell'industria	73,7	72,4	64,2	59,9
Maschi in condizione professionale nelle altre attività	39.134	51.044	71.176	83.604
% maschi in condizione professionale nelle altre attività	22,1	25,9	33,9	38,9
<b>Femmine in condizione professionale</b>	<b>81.093</b>	<b>93.194</b>	<b>123.227</b>	<b>136.502</b>
Femmine in condizione professionale in agricoltura	1.525	623	1.281	707
% femmine in condizione professionale in agricoltura	1,9	0,7	1,0	0,5
Femmine in condizione professionale nell'industria	60.158	61.095	66.708	61.628
% femmine in condizione professionale nell'industria	74,2	65,6	54,1	45,1
Femmine in condizione professionale nelle altre attività	19.410	31.476	55.238	74.167
% femmine in condizione professionale nelle altre attività	23,9	33,8	44,8	54,3

(a) Viene considerata la popolazione residente attiva da 10 anni in poi solo per il 1961

Tavola 1.4 - Tipi di alloggio

AGGREGATI	CENSIMENTI			
	1961	1971	1981	1991
<b>ABITAZIONI</b>	<b>186.292</b>	<b>244.311</b>	<b>299.304</b>	<b>326.746</b>
<b>STANZE</b>	<b>609.357</b>	<b>866.440</b>	<b>1.201.343</b>	<b>1.375.234</b>
<b>NUMERO DI STANZE PER ABITAZIONE</b>	<b>3,3</b>	<b>3,5</b>	<b>4,0</b>	<b>4,2</b>
<b>Abitazioni occupate</b>	<b>174.800</b>	<b>225.027</b>	<b>262.730</b>	<b>288.060</b>
% abitazioni occupate	93,8	92,1	87,8	88,2
<b>Stanze delle abitazioni occupate</b>	<b>560.758</b>	<b>789.192</b>	<b>1.060.725</b>	<b>1.224.372</b>
Numero di stanze per abitazione occupata	3,2	3,5	4,0	4,3
Numero di occupanti per stanza	1,0	0,9	0,7	0,6
Abitazioni occupate in proprietà	72.099	103.712	147.256	189.960
% abitazioni occupate in proprietà	41,2	46,1	56,0	65,9
Stanze delle abitazioni occupate in proprietà	272.308	413.602	652.073	862.024
Numero di stanze per abitazione occupata in proprietà	3,8	4,0	4,4	4,5
Numero di occupanti per stanza in abitazione in proprietà	0,9	0,8	0,7	0,6
Abitazioni occupate in affitto	94.241	109.601	99.712	77.449
% abitazioni occupate in affitto	53,9	48,7	38,0	26,9
Stanze delle abitazioni occupate in affitto	262.843	337.355	348.976	280.497
Numero di stanze per abitazione occupata in affitto	2,8	3,1	3,5	3,6
Numero di occupanti per stanza in abitazione in affitto	1,2	1,0	0,8	0,7
<b>Abitazioni non occupate</b>	<b>11.492</b>	<b>19.284</b>	<b>36.574</b>	<b>38.686</b>
% abitazioni non occupate	6,2	7,9	12,2	11,8
<b>Stanze delle abitazioni non occupate</b>	<b>48.599</b>	<b>77.248</b>	<b>140.618</b>	<b>150.862</b>
Numero di stanze per abitazione non occupata	4,2	4,0	3,8	3,9
<b>ALTRI TIPI DI ALLOGGIO</b>	<b>537</b>	<b>325</b>	<b>231</b>	<b>110</b>
Altri tipi di alloggio (per 100 abitazioni occupate)	0,31	0,14	0,09	0,04
Numero di occupanti per altro tipo di alloggio	2,3	2,4	1,5	1,7



# CAPITOLO 2 - VARESE OGGI: IMMAGINI DELLA PROVINCIA

## La Popolazione

**Tavola 2.1 - Popolazione residente, famiglie, stranieri, abitazioni, per classe di ampiezza demografica dei Comuni**

CLASSI DI AMPIEZZA DEMOGRAFICA DEI COMUNI	N. Comuni	Popolazione	Famiglie	STRANIERI			
				Residenti	Non residenti	Abitazioni occupate	Abitazioni non occupate
Fino a 500	13	4.419	1.805	176	43	1.797	2.270
501 - 1.000	20	15.569	5.867	408	164	5.842	3.442
1.001 - 2.000	20	29.125	10.781	624	127	10.740	3.517
2.001 - 3.000	21	53.357	19.702	846	354	19.644	5.535
3.001 - 4.000	11	38.851	14.091	525	140	14.031	2.161
4.001 - 5.000	17	76.549	27.097	776	198	26.911	2.678
5.001 - 10.000	23	165.491	59.125	1.373	387	58.881	6.508
10.001 - 15.000	7	83.676	29.929	577	160	29.836	2.672
15.001 - 20.000	4	62.993	22.773	279	70	22.720	1.512
20.001 - 30.000	1	20.608	7.120	105	13	7.054	348
30.001 - 40.000	1	38.643	14.098	263	114	14.033	965
40.001 - 50.000	1	44.977	16.700	267	79	16.599	1.489
50.001 - 65.000	-	-	-	-	-	-	-
65.001 - 80.000	1	77.094	28.497	273	150	28.058	1.988
80.001 - 100.000	1	85.687	32.340	1.198	304	31.914	3.601
100.001 - 250.000	-	-	-	-	-	-	-
250.001 - 500.000	-	-	-	-	-	-	-
Oltre 500.000	-	-	-	-	-	-	-
<b>Totale</b>	<b>141</b>	<b>797.039</b>	<b>289.925</b>	<b>7.690</b>	<b>2.303</b>	<b>288.060</b>	<b>38.686</b>
Di cui Capoluogo	1	85.687	32.340	1.198	304	31.914	3.601

**Tavola 2.2 - Popolazione residente per classe di età, stato civile e sesso**

STATO CIVILE	CLASSI DI ETÀ (anni)						Totale
	Meno di 15	15-24	25-34	35-44	45-64	65 e più	
<b>MASCHI</b>							
Celibi	58.901	60.453	29.977	7.570	7.842	2.594	167.337
Coniugati	-	1.803	32.690	46.755	86.829	34.256	202.333
<i>Di cui separati di fatto</i>	-	10	180	280	469	163	1.102
Separati legalmente	-	20	695	1.183	1.447	193	3.538
Divorziati	-	8	213	798	1.052	204	2.275
Vedovi	-	26	42	175	2.006	6.327	8.576
<b>Totale</b>	<b>58.901</b>	<b>62.310</b>	<b>63.617</b>	<b>56.481</b>	<b>99.176</b>	<b>43.574</b>	<b>384.059</b>
<b>FEMMINE</b>							
Nubili	56.064	52.667	17.214	4.934	8.481	8.558	147.918
Coniugate	1	6.272	42.639	49.389	81.396	23.545	203.242
<i>Di cui separate di fatto</i>	-	38	212	216	421	207	1.094
Separate legalmente	-	121	1.206	1.277	1.415	179	4.198
Divorziate	-	9	504	1.092	1.328	295	3.228
Vedove	-	58	270	933	12.584	40.549	54.394
<b>Totale</b>	<b>56.065</b>	<b>59.127</b>	<b>61.833</b>	<b>57.625</b>	<b>105.204</b>	<b>73.126</b>	<b>412.980</b>
<b>TOTALE</b>							
Celibi e/o nubili	114.965	113.120	47.191	12.504	16.323	11.152	315.255
Coniugati	1	8.075	75.329	96.144	168.225	57.801	405.575
<i>Di cui separati di fatto</i>	-	48	392	496	890	370	2.196
Separati legalmente	-	141	1.901	2.460	2.862	372	7.736
Divorziati	-	17	717	1.890	2.380	499	5.503
Vedovi	-	84	312	1.108	14.590	46.876	62.970
<b>Totale</b>	<b>114.966</b>	<b>121.437</b>	<b>125.450</b>	<b>114.106</b>	<b>204.380</b>	<b>116.700</b>	<b>797.039</b>

**Tavola 2.3 - Popolazione residente per classe di età, condizione e sesso**

CONDIZIONE	CLASSI DI ETÀ (anni)						Totale
	Meno di 15	15-24	25-34	35-44	45-64	65 e più	
<b>MASCHI</b>							
<b>Popolazione attiva</b>	<b>397</b>	<b>37.203</b>	<b>60.508</b>	<b>55.129</b>	<b>65.224</b>	<b>2.457</b>	<b>220.918</b>
Occupati	96	30.745	57.473	53.762	63.711	2.450	208.237
In cerca di nuova occupazione	24	1.903	2.115	1.250	1.513	7	6.812
In cerca di prima occupazione	277	4.555	920	117	-	-	5.869
<b>Popolazione non attiva</b>	<b>58.504</b>	<b>25.107</b>	<b>3.109</b>	<b>1.352</b>	<b>33.952</b>	<b>41.117</b>	<b>163.141</b>
Scolari e studenti	37.252	21.638	1.632	71	-	-	60.593
Casalinghe	-	-	-	-	-	-	-
Ritirati dal lavoro	73	380	185	427	30.748	38.884	70.697
Altri	21.179	3.089	1.292	854	3.204	2.233	31.851
<b>TOTALE</b>	<b>58.901</b>	<b>62.310</b>	<b>63.617</b>	<b>56.481</b>	<b>99.176</b>	<b>43.574</b>	<b>384.059</b>
<b>FEMMINE</b>							
<b>Popolazione attiva</b>	<b>377</b>	<b>32.849</b>	<b>47.327</b>	<b>36.057</b>	<b>26.717</b>	<b>801</b>	<b>144.128</b>
Occupati	59	25.056	43.064	34.359	25.848	799	129.185
In cerca di nuova occupazione	13	2.144	2.772	1.517	869	2	7.317
In cerca di prima occupazione	305	5.649	1.491	181	-	-	7.626
<b>Popolazione non attiva</b>	<b>55.688</b>	<b>26.278</b>	<b>14.506</b>	<b>21.568</b>	<b>78.487</b>	<b>72.325</b>	<b>268.852</b>
Scolari e studenti	35.387	23.163	1.575	81	-	-	60.206
Casalinghe	72	2.262	11.823	19.522	49.724	21.649	105.052
Ritirati dal lavoro	59	257	240	1.330	26.140	45.828	73.854
Altri	20.170	596	868	635	2.623	4.848	29.740
<b>TOTALE</b>	<b>56.065</b>	<b>59.127</b>	<b>61.833</b>	<b>57.625</b>	<b>105.204</b>	<b>73.126</b>	<b>412.980</b>
<b>TOTALE</b>							
<b>Popolazione attiva</b>	<b>774</b>	<b>70.052</b>	<b>107.835</b>	<b>91.186</b>	<b>91.941</b>	<b>3.258</b>	<b>365.046</b>
Occupati	155	55.801	100.537	88.121	89.559	3.249	337.422
In cerca di nuova occupazione	37	4.047	4.887	2.767	2.382	9	14.129
In cerca di prima occupazione	582	10.204	2.411	298	-	-	13.495
<b>Popolazione non attiva</b>	<b>114.192</b>	<b>51.385</b>	<b>17.615</b>	<b>22.920</b>	<b>112.439</b>	<b>113.442</b>	<b>431.993</b>
Scolari e studenti	72.639	44.801	3.207	152	-	-	120.799
Casalinghe	72	2.262	11.823	19.522	49.724	21.649	105.052
Ritirati dal lavoro	132	637	425	1.757	56.888	84.712	144.551
Altri	41.349	3.685	2.160	1.489	5.827	7.081	61.591
<b>TOTALE</b>	<b>114.966</b>	<b>121.437</b>	<b>125.450</b>	<b>114.106</b>	<b>204.380</b>	<b>116.700</b>	<b>797.039</b>
<b>TOTALE (composizione percentuale)</b>							
<b>Popolazione attiva</b>	<b>0,67</b>	<b>57,68</b>	<b>85,95</b>	<b>79,91</b>	<b>44,98</b>	<b>2,79</b>	<b>45,80</b>
Occupati	0,13	45,95	80,14	77,22	43,81	2,78	42,33
In cerca di nuova occupazione	0,03	3,33	3,89	2,42	1,16	-	1,77
In cerca di prima occupazione	0,50	8,40	1,92	0,26	-	-	1,69
<b>Popolazione non attiva</b>	<b>99,32</b>	<b>42,31</b>	<b>14,04</b>	<b>20,08</b>	<b>55,01</b>	<b>97,20</b>	<b>54,19</b>
Scolari e studenti	63,18	36,89	2,55	0,13	-	-	15,15
Casalinghe	0,06	1,86	9,42	17,10	24,32	18,55	13,18
Ritirati dal lavoro	0,11	0,52	0,33	1,53	27,83	72,58	18,13
Altri	35,96	3,03	1,72	1,30	2,85	6,06	7,72
<b>TOTALE</b>	<b>100,00</b>	<b>100,00</b>	<b>100,00</b>	<b>100,00</b>	<b>100,00</b>	<b>100,00</b>	<b>100,00</b>

## Le Famiglie e i Nuclei Familiari

**Tavola 2.4 - Famiglie residenti e componenti per ampiezza e tipologia della famiglia**

TIPO DELLA FAMIGLIA	FAMIGLIE CON COMPONENTI									
	1	2	3	4	5	6	7 O PIÙ		TOTALE	
							Famiglie	Componenti	Famiglie	Componenti
<b>Famiglie senza nuclei</b>	<b>59.300</b>	<b>5.825</b>	<b>804</b>	<b>186</b>	<b>42</b>	<b>17</b>	-	-	<b>66.174</b>	<b>74.418</b>
FAMIGLIE UNIPERSONALI	59.300	-	-	-	-	-	-	-	59.300	59.300
Non in coabitazione	57.470	-	-	-	-	-	-	-	57.470	57.470
<i>Giovane (meno di 35 anni)</i>	6.252	-	-	-	-	-	-	-	6.252	6.252
<i>Adulto (35-64 anni)</i>	18.369	-	-	-	-	-	-	-	18.369	18.369
<i>Anziano (65 anni e più)</i>	32.849	-	-	-	-	-	-	-	32.849	32.849
In coabitazione	1.830	-	-	-	-	-	-	-	1.830	1.830
ALTRE FAMIGLIE	-	5.825	804	186	42	17	-	-	6.874	15.118
<b>Famiglie con un solo nucleo</b>	-	<b>68.939</b>	<b>70.246</b>	<b>61.320</b>	<b>16.611</b>	<b>3.299</b>	<b>882</b>	<b>6.535</b>	<b>221.297</b>	<b>703.280</b>
CON MEMBRI ISOLATI	-	-	5.096	5.462	4.035	1.094	310	2.290	15.997	66.165
Coppia con figli	-	-	-	4.189	3.670	1.013	274	2.012	9.146	43.196
<i>Coppia giovane (moglie &lt; 35 anni)</i>	-	-	-	730	529	106	35	256	1.400	6.457
<i>Coppia adulta (moglie 35-64 anni)</i>	-	-	-	3.311	3.106	896	237	1.742	7.550	35.892
<i>Coppia anziana (moglie 65 a. e più)</i>	-	-	-	148	35	11	2	14	196	847
Coppia senza figli	-	-	3.451	274	44	16	5	36	3.790	11.801
<i>Coppia giovane</i>	-	-	554	68	5	2	1	7	630	1.978
<i>Coppia adulta</i>	-	-	2.192	170	32	10	3	22	2.407	7.498
<i>Coppia anziana</i>	-	-	705	36	7	4	1	7	753	2.325
Padre con figli	-	-	552	458	175	35	20	148	1.240	4.721
<i>Padre giovane</i>	-	-	86	65	26	6	1	7	184	691
<i>Padre adulto</i>	-	-	383	365	141	28	18	134	935	3.616
<i>Padre anziano</i>	-	-	83	28	8	1	1	7	121	414
Madre con figli	-	-	1.093	541	146	30	11	94	1.821	6.447
<i>Madre giovane</i>	-	-	133	57	12	4	1	18	207	729
<i>Madre adulta</i>	-	-	720	416	120	25	10	76	1.291	4.650
<i>Madre anziana</i>	-	-	240	68	14	1	-	-	323	1.068
SENZA MEMBRI ISOLATI	-	68.939	65.150	55.858	12.576	2.205	572	4.245	205.300	637.115
Coppia con figli	-	-	59.938	54.657	12.319	2.144	551	4.088	129.609	476.989
<i>Coppia giovane</i>	-	-	18.043	11.589	1.577	186	34	247	31.429	109.733
<i>Coppia adulta</i>	-	-	38.414	42.397	10.651	1.941	515	3.827	93.918	353.558
<i>Coppia anziana</i>	-	-	3.481	671	91	17	2	14	4.262	13.698
Coppia senza figli	-	54.729	-	-	-	-	-	-	54.729	109.458
<i>Coppia giovane</i>	-	14.439	-	-	-	-	-	-	14.439	28.878
<i>Coppia adulta</i>	-	23.579	-	-	-	-	-	-	23.579	47.158
<i>Coppia anziana</i>	-	16.711	-	-	-	-	-	-	16.711	33.422
Padre con figli	-	2.086	883	205	42	7	1	8	3.224	7.901
<i>Padre giovane</i>	-	71	26	1	1	-	-	-	99	229
<i>Padre adulto</i>	-	1.117	679	169	33	6	-	-	2.004	5.148
<i>Padre anziano</i>	-	898	178	35	8	1	1	8	1.121	2.524
Madre con figli	-	12.124	4.329	996	215	54	20	149	17.738	42.767
<i>Madre giovane</i>	-	740	296	49	3	1	-	-	1.089	2.585
<i>Madre adulta</i>	-	5.803	3.195	829	187	49	19	142	10.082	25.878
<i>Madre anziana</i>	-	5.581	838	118	25	4	1	7	6.567	14.304
<b>Famiglie con due o più nuclei</b>	-	-	-	<b>586</b>	<b>855</b>	<b>700</b>	<b>313</b>	<b>2.362</b>	<b>2.454</b>	<b>13.181</b>
<b>TOTALE</b>	<b>59.300</b>	<b>74.764</b>	<b>71.050</b>	<b>62.092</b>	<b>17.508</b>	<b>4.016</b>	<b>1.195</b>	<b>8.897</b>	<b>289.925</b>	<b>790.879</b>

**Tavola 2.5 - Nuclei familiari per numero di figli, tipo di nucleo ed età dei figli**

TIPO DI NUCLEO	NUMERO DI FIGLI							
	0	1	2	3	4	5	6 o più	Totale
<b>Coppie senza figli</b>	<b>60.403</b>	-	-	-	-	-	-	<b>60.403</b>
<i>Di cui coppie non coniugate</i>	1.767	-	-	-	-	-	-	1.767
<b>Coppie con figli</b>	-	<b>65.414</b>	<b>58.836</b>	<b>13.344</b>	<b>2.334</b>	<b>436</b>	<b>170</b>	<b>140.534</b>
<i>Di cui coppie non coniugate</i>	-	1.030	476	145	42	8	3	1.704
Tutti (uno o più) i figli di età inferiore a 18 anni	-	35.790	30.121	4.954	626	89	29	71.609
Uno o più figli di età inferiore a 18 anni e uno o più figli di 18 anni e più	-	-	12.092	5.409	1.261	291	125	19.178
Tutti (uno o più) i figli di 18 anni e più	-	29.624	16.623	2.981	447	56	16	49.747
<b>Padre con figli</b>	-	<b>2.980</b>	<b>1.348</b>	<b>342</b>	<b>67</b>	<b>20</b>	<b>5</b>	<b>4.762</b>
Tutti (uno o più) i figli di età inferiore a 18 anni	-	874	403	67	9	2	1	1.356
Uno o più figli di età inferiore a 18 anni e uno o più figli di 18 anni e più	-	-	236	134	37	16	2	425
Tutti (uno o più) i figli di 18 anni e più	-	2.106	709	141	21	2	2	2.981
<b>Madre con figli</b>	-	<b>14.116</b>	<b>4.960</b>	<b>1.126</b>	<b>237</b>	<b>59</b>	<b>26</b>	<b>20.524</b>
Tutti (uno o più) i figli di età inferiore a 18 anni	-	2.851	1.110	179	21	3	-	4.164
Uno o più figli di età inferiore a 18 anni e uno o più figli di 18 anni e più	-	-	795	365	109	35	23	1.327
Tutti (uno o più) i figli di 18 anni e più	-	11.265	3.055	582	107	21	3	15.033
<b>TOTALE</b>	<b>60.403</b>	<b>82.510</b>	<b>65.144</b>	<b>14.812</b>	<b>2.638</b>	<b>515</b>	<b>201</b>	<b>226.223</b>

**Tavola 2.6 - Popolazione residente per classe di età e ruolo nel nucleo familiare**

PERSONE	CLASSI DI ETÀ (anni)								
	Meno di 15	15-24	25-34	35-44	45-54	55-64	65-74	75 e più	Totale
<b>Persone che vivono in famiglia con nuclei</b>	<b>114.710</b>	<b>117.711</b>	<b>117.106</b>	<b>107.877</b>	<b>103.165</b>	<b>81.461</b>	<b>46.234</b>	<b>28.197</b>	<b>716.461</b>
<b>MARITO</b>	-	1.754	32.447	46.621	47.282	38.997	22.503	11.333	200.937
Marito con figli	-	620	20.085	42.031	42.515	25.946	7.419	1.918	140.534
Marito senza figli	-	1.134	12.362	4.590	4.767	13.051	15.084	9.415	60.403
<b>MOGLIE</b>	<b>2</b>	<b>6.242</b>	<b>42.598</b>	<b>49.155</b>	<b>46.358</b>	<b>33.877</b>	<b>17.060</b>	<b>5.645</b>	<b>200.937</b>
Moglie con figli	-	2.389	31.010	45.456	39.461	17.707	3.770	741	140.534
Moglie senza figli	2	3.853	11.588	3.699	6.897	16.170	13.290	4.904	60.403
<b>GENITORE SOLO</b>	<b>1</b>	<b>236</b>	<b>1.884</b>	<b>3.631</b>	<b>5.328</b>	<b>5.835</b>	<b>3.998</b>	<b>4.373</b>	<b>25.286</b>
Maschio	-	56	360	730	1.202	1.127	646	641	4.762
Femmina	1	180	1.524	2.901	4.126	4.708	3.352	3.732	20.524
<b>FIGLIO</b>	<b>114.087</b>	<b>107.530</b>	<b>38.009</b>	<b>7.227</b>	<b>3.292</b>	<b>1.333</b>	<b>175</b>	<b>5</b>	<b>271.658</b>
Con entrambi i genitori	107.245	95.314	29.142	3.311	648	72	1	-	235.733
Con un solo genitore	6.842	12.216	8.867	3.916	2.644	1.261	174	5	35.925
<b>PERSONA NON APPARTENENTE AL NUCLEO</b>	<b>620</b>	<b>1.949</b>	<b>2.168</b>	<b>1.243</b>	<b>905</b>	<b>1.419</b>	<b>2.498</b>	<b>6.841</b>	<b>17.643</b>
<b>Persone che vivono in famiglie senza nuclei</b>	<b>188</b>	<b>3.203</b>	<b>7.793</b>	<b>5.948</b>	<b>6.683</b>	<b>11.919</b>	<b>16.689</b>	<b>21.995</b>	<b>74.418</b>
<b>PERSONE SOLE</b>	-	1.513	5.481	4.516	5.023	9.345	14.307	19.115	59.300
<i>Di cui in famiglia non coabitante</i>	-	1.296	4.956	4.324	4.862	9.183	14.089	18.760	57.470
<b>CON ALTRE PERSONE</b>	<b>188</b>	<b>1.690</b>	<b>2.312</b>	<b>1.432</b>	<b>1.660</b>	<b>2.574</b>	<b>2.382</b>	<b>2.880</b>	<b>15.118</b>
<b>TOTALE</b>	<b>114.898</b>	<b>120.914</b>	<b>124.899</b>	<b>113.825</b>	<b>109.848</b>	<b>93.380</b>	<b>62.923</b>	<b>50.192</b>	<b>790.879</b>

## Le Convivenze

**Tavola 2.7 - Convivenze secondo il numero dei componenti presenti per sesso e tipo della convivenza**

TIPO DI CONVIVENZA	TOTALE				da 1 a 15			da 16 a 25		
	COMPONENTI				COMPONENTI			COMPONENTI		
	Convivenze	M	F	MF	Convivenze	MF	M	Convivenze	MF	M
<b>Convivenze ecclesiastiche</b>	<b>158</b>	<b>613</b>	<b>1.257</b>	<b>1.870</b>	<b>134</b>	<b>662</b>	<b>111</b>	<b>10</b>	<b>198</b>	<b>19</b>
<b>Istituti di istruzione</b>	<b>27</b>	<b>140</b>	<b>155</b>	<b>295</b>	<b>21</b>	<b>99</b>	<b>20</b>	<b>3</b>	<b>59</b>	<b>16</b>
<b>Istituti assistenziali</b>	<b>121</b>	<b>1.543</b>	<b>3.273</b>	<b>4.816</b>	<b>70</b>	<b>527</b>	<b>183</b>	<b>10</b>	<b>195</b>	<b>85</b>
Orfanotrofi, brefotrofi, ecc.	5	32	59	91	2	14	7	1	23	-
Ospizi, case di riposo, ecc.	81	822	2.515	3.337	47	353	83	5	97	47
Comunità terapeutiche e di recupero	16	544	477	1.021	8	67	44	2	35	27
Altri istituti assistenziali	19	145	222	367	13	93	49	2	40	11
<b>Istituti di cura pubblici e privati</b>	<b>28</b>	<b>1.228</b>	<b>1.716</b>	<b>2.944</b>	<b>4</b>	<b>32</b>	<b>1</b>	<b>1</b>	<b>19</b>	<b>8</b>
<b>Istituti di prevenzione e pena</b>	<b>4</b>	<b>377</b>	<b>5</b>	<b>382</b>	<b>2</b>	<b>10</b>	<b>5</b>	<b>-</b>	<b>-</b>	<b>-</b>
<b>Alberghi, pensioni, locande</b>	<b>106</b>	<b>1.010</b>	<b>451</b>	<b>1.461</b>	<b>79</b>	<b>458</b>	<b>342</b>	<b>9</b>	<b>188</b>	<b>135</b>
<b>Navi mercantili</b>	<b>-</b>	<b>-</b>	<b>-</b>	<b>-</b>	<b>-</b>	<b>-</b>	<b>-</b>	<b>-</b>	<b>-</b>	<b>-</b>
<b>Altre convivenze</b>	<b>151</b>	<b>1.838</b>	<b>433</b>	<b>2.271</b>	<b>121</b>	<b>638</b>	<b>596</b>	<b>8</b>	<b>164</b>	<b>146</b>
<b>TOTALE</b>	<b>595</b>	<b>6.749</b>	<b>7.290</b>	<b>14.039</b>	<b>431</b>	<b>2.426</b>	<b>1.258</b>	<b>41</b>	<b>823</b>	<b>409</b>

**Tavola 2.7 segue - Convivenze secondo il numero dei componenti presenti per sesso e tipo della convivenza**

TIPO DI CONVIVENZA	da 26 a 50			da 51 a 75			da 76 a 100			oltre 100		
	COMPONENTI			COMPONENTI			COMPONENTI			COMPONENTI		
	Convivenze	MF	M	Convivenze	MF	M	Convivenze	MF	M	Convivenze	MF	M
<b>Convivenze ecclesiastiche</b>	<b>9</b>	<b>339</b>	<b>76</b>	<b>2</b>	<b>132</b>	<b>1</b>	<b>-</b>	<b>-</b>	<b>-</b>	<b>3</b>	<b>539</b>	<b>406</b>
<b>Istituti di istruzione</b>	<b>2</b>	<b>75</b>	<b>42</b>	<b>1</b>	<b>62</b>	<b>62</b>	<b>-</b>	<b>-</b>	<b>-</b>	<b>-</b>	<b>-</b>	<b>-</b>
<b>Istituti assistenziali</b>	<b>14</b>	<b>482</b>	<b>159</b>	<b>8</b>	<b>494</b>	<b>147</b>	<b>9</b>	<b>757</b>	<b>289</b>	<b>10</b>	<b>2.361</b>	<b>680</b>
Orfanotrofi, brefotrofi, ecc.	2	54	25	-	-	-	-	-	-	-	-	-
Ospizi, case di riposo, ecc.	8	281	43	7	424	147	6	499	148	8	1.683	354
Comunità terapeutiche e di recupero	2	78	65	-	-	-	2	163	82	2	678	326
Altri istituti assistenziali	2	69	26	1	70	-	1	95	59	-	-	-
<b>Istituti di cura pubblici e privati</b>	<b>8</b>	<b>301</b>	<b>137</b>	<b>3</b>	<b>190</b>	<b>44</b>	<b>3</b>	<b>277</b>	<b>93</b>	<b>9</b>	<b>2.125</b>	<b>945</b>
<b>Istituti di prevenzione e pena</b>	<b>-</b>	<b>-</b>	<b>-</b>	<b>-</b>	<b>-</b>	<b>-</b>	<b>-</b>	<b>-</b>	<b>-</b>	<b>2</b>	<b>372</b>	<b>372</b>
<b>Alberghi, pensioni, locande</b>	<b>13</b>	<b>407</b>	<b>278</b>	<b>2</b>	<b>126</b>	<b>59</b>	<b>2</b>	<b>168</b>	<b>89</b>	<b>1</b>	<b>114</b>	<b>107</b>
<b>Navi mercantili</b>	<b>-</b>	<b>-</b>	<b>-</b>	<b>-</b>	<b>-</b>	<b>-</b>	<b>-</b>	<b>-</b>	<b>-</b>	<b>-</b>	<b>-</b>	<b>-</b>
<b>Altre convivenze</b>	<b>20</b>	<b>754</b>	<b>697</b>	<b>-</b>	<b>-</b>	<b>-</b>	<b>1</b>	<b>90</b>	<b>90</b>	<b>1</b>	<b>625</b>	<b>309</b>
<b>TOTALE</b>	<b>66</b>	<b>2.358</b>	<b>1.389</b>	<b>16</b>	<b>1.004</b>	<b>313</b>	<b>15</b>	<b>1.292</b>	<b>561</b>	<b>26</b>	<b>6.136</b>	<b>2.819</b>

**Tavola 2.8 - Popolazione residente in convivenza per classe di età, condizione professionale, tipo di convivenza e sesso**

TIPO DI CONVIVENZA	CLASSI DI ETÀ (anni)								Totale	di cui occupati
	Meno di 15	15 - 19	20 - 24	25 - 34	35 - 44	45 - 54	55 - 64	65 e più		
<b>MASCHI</b>										
Convivenze ecclesiastiche	-	-	5	28	28	31	32	87	211	105
Istituti di istruzione	-	-	2	7	3	8	7	5	32	16
Istituti assistenziali	10	3	11	34	47	76	128	470	779	28
Orfanotrofi, brefotrofi, ecc.	7	-	-	-	1	-	-	-	8	1
Ospizi, case di riposo, ecc.	1	-	-	2	20	47	95	459	624	4
Comunità terapeutiche e di recupero	-	1	4	9	18	24	30	11	97	6
Altri istituti assistenziali	2	2	7	23	8	5	3	-	50	17
Istituti di cura	1	1	-	-	1	5	10	73	91	1
Istituti di prevenzione e pena	-	1	40	55	6	1	-	-	103	97
Alberghi, pensioni, locande e simili	4	-	3	13	10	8	6	2	46	41
Altre convivenze	10	19	374	312	13	6	2	3	739	698
<b>TOTALE</b>	<b>25</b>	<b>24</b>	<b>435</b>	<b>449</b>	<b>108</b>	<b>135</b>	<b>185</b>	<b>640</b>	<b>2.001</b>	<b>986</b>
<b>FEMMINE</b>										
Convivenze ecclesiastiche	3	2	15	41	96	204	229	558	1.148	386
Istituti di istruzione	2	1	2	2	5	26	29	57	124	65
Istituti assistenziali	11	12	6	30	54	98	176	1.890	2.277	63
Orfanotrofi, brefotrofi, ecc.	3	9	-	1	-	4	3	16	36	11
Ospizi, case di riposo, ecc.	2	-	-	5	18	52	117	1.775	1.969	45
Comunità terapeutiche e di recupero	2	1	-	6	14	19	34	51	127	3
Altri istituti assistenziali	4	2	6	18	22	23	22	48	145	4
Istituti di cura	2	13	1	6	7	20	26	398	473	33
Istituti di prevenzione e pena	-	-	-	-	-	-	-	-	-	-
Alberghi, pensioni, locande e simili	13	1	2	4	4	2	1	1	28	14
Altre convivenze	12	4	5	19	7	10	11	41	109	43
<b>TOTALE</b>	<b>43</b>	<b>33</b>	<b>31</b>	<b>102</b>	<b>173</b>	<b>360</b>	<b>472</b>	<b>2.945</b>	<b>4.159</b>	<b>604</b>
<b>TOTALE</b>										
Convivenze ecclesiastiche	3	2	20	69	124	235	261	645	1.359	491
Istituti di istruzione	2	1	4	9	8	34	36	62	156	81
Istituti assistenziali	21	15	17	64	101	174	304	2.360	3.056	91
Orfanotrofi, brefotrofi, ecc.	10	9	-	1	1	4	3	16	44	12
Ospizi, case di riposo, ecc.	3	-	-	7	38	99	212	2.234	2.593	49
Comunità terapeutiche e di recupero	2	2	4	15	32	43	64	62	224	9
Altri istituti assistenziali	6	4	13	41	30	28	25	48	195	21
Istituti di cura	3	14	1	6	8	25	36	471	564	34
Istituti di prevenzione e pena	-	1	40	55	6	1	-	-	103	97
Alberghi, pensioni, locande e simili	17	1	5	17	14	10	7	3	74	55
Altre convivenze	22	23	379	331	20	16	13	44	848	741
<b>TOTALE</b>	<b>68</b>	<b>57</b>	<b>466</b>	<b>551</b>	<b>281</b>	<b>495</b>	<b>657</b>	<b>3.585</b>	<b>6.160</b>	<b>1.590</b>

**Tavola 2.9 - Persone temporaneamente presenti in convivenza per classe di età, tipo di convivenza e sesso**

TIPO DI CONVIVENZA	CLASSI DI ETÀ (anni)								Totale
	Meno di 15	15 - 19	20 - 24	25 - 34	35 - 44	45 - 54	55 - 64	65 e più	
<b>MASCHI</b>									
Convivenze ecclesastiche	68	120	141	78	4	2	-	3	416
Istituti di istruzione	15	75	13	5	-	-	1	-	109
Istituti assistenziali	43	24	85	183	71	60	66	240	772
Orfanotrofi, brefotrofi, ecc.	24	-	-	-	-	-	-	-	24
Ospizi, case di riposo, ecc.	1	4	3	15	20	19	17	126	205
Comunità terapeutiche e di recupero	15	15	66	132	27	30	48	114	447
Altri istituti assistenziali	3	5	16	36	24	11	1	-	96
Istituti di cura	60	30	37	78	101	142	229	462	1.139
Istituti di prevenzione e pena	-	10	54	130	65	19	5	-	283
Alberghi, pensioni, locande e simili	36	37	148	293	186	146	72	46	964
Navi mercantili	-	-	-	-	-	-	-	-	-
Altre convivenze	26	271	382	161	51	54	71	136	1.152
<b>TOTALE</b>	<b>248</b>	<b>567</b>	<b>860</b>	<b>928</b>	<b>478</b>	<b>423</b>	<b>444</b>	<b>887</b>	<b>4.835</b>
<b>FEMMINE</b>									
Convivenze ecclesastiche	6	5	23	60	24	17	13	11	159
Istituti di istruzione	14	13	4	2	-	-	-	-	33
Istituti assistenziali	34	10	45	75	41	33	58	721	1.017
Orfanotrofi, brefotrofi, ecc.	17	-	-	3	2	1	-	-	23
Ospizi, case di riposo, ecc.	1	-	1	5	5	7	12	533	564
Comunità terapeutiche e di recupero	13	5	29	36	17	19	44	188	351
Altri istituti assistenziali	3	5	15	31	17	6	2	-	79
Istituti di cura	46	21	55	127	107	124	170	601	1.251
Istituti di prevenzione e pena	-	-	1	3	1	-	-	-	5
Alberghi, pensioni, locande e simili	18	14	64	103	66	51	31	77	424
Navi mercantili	-	-	-	-	-	-	-	-	-
Altre convivenze	16	6	15	33	25	44	45	142	326
<b>TOTALE</b>	<b>134</b>	<b>69</b>	<b>207</b>	<b>403</b>	<b>264</b>	<b>269</b>	<b>317</b>	<b>1.552</b>	<b>3.215</b>
<b>TOTALE</b>									
Convivenze ecclesastiche	74	125	164	138	28	19	13	14	575
Istituti di istruzione	29	88	17	7	-	-	1	-	142
Istituti assistenziali	77	34	130	258	112	93	124	961	1.789
Orfanotrofi, brefotrofi, ecc.	41	-	-	3	2	1	-	-	47
Ospizi, case di riposo, ecc.	2	4	4	20	25	26	29	659	769
Comunità terapeutiche e di recupero	28	20	95	168	44	49	92	302	798
Altri istituti assistenziali	6	10	31	67	41	17	3	-	175
Istituti di cura	106	51	92	205	208	266	399	1.063	2.390
Istituti di prevenzione e pena	-	10	55	133	66	19	5	-	288
Alberghi, pensioni, locande e simili	54	51	212	396	252	197	103	123	1.388
Navi mercantili	-	-	-	-	-	-	-	-	-
Altre convivenze	42	277	397	194	76	98	116	278	1.478
<b>TOTALE</b>	<b>382</b>	<b>636</b>	<b>1.067</b>	<b>1.331</b>	<b>742</b>	<b>692</b>	<b>761</b>	<b>2.439</b>	<b>8.050</b>

## Gli Stranieri

**Tavola 2.10 - Stranieri residenti per classe di età, Paese di cittadinanza e sesso**

PAESI DI CITTADINANZA	CLASSI DI ETÀ (anni)							Totale	di cui minorenni
	Meno di 15	15-24	25-34	35-44	45-54	55-64	65 e più		
<b>TOTALE</b>									
<b>Europa</b>	<b>677</b>	<b>643</b>	<b>1.057</b>	<b>737</b>	<b>694</b>	<b>552</b>	<b>521</b>	<b>4.881</b>	<b>808</b>
Europa 12	510	394	739	521	535	437	389	3.525	598
Europa Centrale e Orientale	20	24	44	27	13	4	7	139	22
Europa EFTA	86	110	163	112	115	87	106	779	107
Altri Europa	61	115	111	77	31	24	19	438	81
<b>Africa</b>	<b>130</b>	<b>294</b>	<b>707</b>	<b>242</b>	<b>39</b>	<b>16</b>	<b>6</b>	<b>1.434</b>	<b>154</b>
Nord Africa	96	217	448	170	29	13	3	976	117
Altri Africa	34	77	259	72	10	3	3	458	37
<b>America</b>	<b>155</b>	<b>150</b>	<b>265</b>	<b>124</b>	<b>55</b>	<b>24</b>	<b>27</b>	<b>800</b>	<b>185</b>
America del Nord	43	24	34	28	16	13	15	173	50
America Centrale e Meridionale	112	126	231	96	39	11	12	627	135
<b>Asia</b>	<b>68</b>	<b>94</b>	<b>214</b>	<b>132</b>	<b>25</b>	<b>6</b>	<b>2</b>	<b>541</b>	<b>83</b>
<b>Oceania</b>	<b>7</b>	<b>6</b>	<b>5</b>	<b>6</b>	<b>4</b>	<b>4</b>	<b>1</b>	<b>33</b>	<b>9</b>
<b>Apolidi</b>	<b>-</b>	<b>-</b>	<b>-</b>	<b>1</b>	<b>-</b>	<b>-</b>	<b>-</b>	<b>1</b>	<b>-</b>
<b>TOTALE</b>	<b>1.037</b>	<b>1.187</b>	<b>2.248</b>	<b>1.242</b>	<b>817</b>	<b>602</b>	<b>557</b>	<b>7.690</b>	<b>1.239</b>
<b>MASCHI</b>									
<b>Europa</b>	<b>339</b>	<b>318</b>	<b>416</b>	<b>347</b>	<b>303</b>	<b>290</b>	<b>242</b>	<b>2.255</b>	<b>402</b>
Europa 12	263	184	295	257	236	238	185	1.658	302
Europa Centrale e Orientale	7	10	8	9	5	2	2	43	8
Europa EFTA	43	44	39	39	48	37	50	300	50
Altri Europa	26	80	74	42	14	13	5	254	42
<b>Africa</b>	<b>82</b>	<b>232</b>	<b>592</b>	<b>199</b>	<b>29</b>	<b>10</b>	<b>3</b>	<b>1.147</b>	<b>97</b>
Nord Africa	60	183	390	147	26	10	3	819	73
Altri Africa	22	49	202	52	3	-	-	328	24
<b>America</b>	<b>74</b>	<b>56</b>	<b>69</b>	<b>30</b>	<b>22</b>	<b>12</b>	<b>7</b>	<b>270</b>	<b>88</b>
America del Nord	19	12	12	10	8	8	4	73	22
America Centrale e Meridionale	55	44	57	20	14	4	3	197	66
<b>Asia</b>	<b>30</b>	<b>58</b>	<b>141</b>	<b>77</b>	<b>18</b>	<b>-</b>	<b>1</b>	<b>325</b>	<b>35</b>
<b>Oceania</b>	<b>5</b>	<b>4</b>	<b>1</b>	<b>1</b>	<b>2</b>	<b>2</b>	<b>-</b>	<b>15</b>	<b>6</b>
<b>Apolidi</b>	<b>-</b>	<b>-</b>	<b>-</b>	<b>-</b>	<b>-</b>	<b>-</b>	<b>-</b>	<b>-</b>	<b>-</b>
<b>TOTALE</b>	<b>530</b>	<b>668</b>	<b>1.219</b>	<b>654</b>	<b>374</b>	<b>314</b>	<b>253</b>	<b>4.012</b>	<b>628</b>
<b>FEMMINE</b>									
<b>Europa</b>	<b>338</b>	<b>325</b>	<b>641</b>	<b>390</b>	<b>391</b>	<b>262</b>	<b>279</b>	<b>2.626</b>	<b>406</b>
Europa 12	247	210	444	264	299	199	204	1.867	296
Europa Centrale e Orientale	13	14	36	18	8	2	5	96	14
Europa EFTA	43	66	124	73	67	50	56	479	57
Altri Europa	35	35	37	35	17	11	14	184	39
<b>Africa</b>	<b>48</b>	<b>62</b>	<b>115</b>	<b>43</b>	<b>10</b>	<b>6</b>	<b>3</b>	<b>287</b>	<b>57</b>
Nord Africa	36	34	58	23	3	3	-	157	44
Altri Africa	12	28	57	20	7	3	3	130	13
<b>America</b>	<b>81</b>	<b>94</b>	<b>196</b>	<b>94</b>	<b>33</b>	<b>12</b>	<b>20</b>	<b>530</b>	<b>97</b>
America del Nord	24	12	22	18	8	5	11	100	28
America Centrale e Meridionale	57	82	174	76	25	7	9	430	69
<b>Asia</b>	<b>38</b>	<b>36</b>	<b>73</b>	<b>55</b>	<b>7</b>	<b>6</b>	<b>1</b>	<b>216</b>	<b>48</b>
<b>Oceania</b>	<b>2</b>	<b>2</b>	<b>4</b>	<b>5</b>	<b>2</b>	<b>2</b>	<b>1</b>	<b>18</b>	<b>3</b>
<b>Apolidi</b>	<b>-</b>	<b>-</b>	<b>-</b>	<b>1</b>	<b>-</b>	<b>-</b>	<b>-</b>	<b>1</b>	<b>-</b>
<b>TOTALE</b>	<b>507</b>	<b>519</b>	<b>1.029</b>	<b>588</b>	<b>443</b>	<b>288</b>	<b>304</b>	<b>3.678</b>	<b>611</b>
<b>TOTALE (composizione percentuale)</b>									
<b>Europa</b>	<b>65,28</b>	<b>54,17</b>	<b>47,01</b>	<b>59,33</b>	<b>84,94</b>	<b>91,69</b>	<b>93,53</b>	<b>63,47</b>	<b>65,21</b>
Europa 12	75,33	61,27	69,91	70,69	77,08	79,16	74,66	72,21	74,00
Europa Centrale e Orientale	2,95	3,73	4,16	3,66	1,87	0,72	1,34	2,84	2,72
Europa EFTA	12,70	17,10	15,42	15,19	16,57	15,76	20,34	15,95	13,24
Altri Europa	9,01	17,88	10,50	10,44	4,46	4,34	3,64	8,97	10,02
<b>Africa</b>	<b>12,53</b>	<b>24,76</b>	<b>31,45</b>	<b>19,48</b>	<b>4,77</b>	<b>2,65</b>	<b>1,07</b>	<b>18,64</b>	<b>12,42</b>
Nord Africa	73,84	73,80	63,36	70,24	74,35	81,25	50,00	68,06	75,97
Altri Africa	26,15	26,19	36,63	29,75	25,64	18,75	50,00	31,93	24,02
<b>America</b>	<b>14,94</b>	<b>12,63</b>	<b>11,78</b>	<b>9,98</b>	<b>6,73</b>	<b>3,98</b>	<b>4,84</b>	<b>10,40</b>	<b>14,93</b>
America del Nord	27,74	16,00	12,83	22,58	29,09	54,16	55,55	21,62	27,02
America Centrale e Meridionale	72,25	84,00	87,16	77,41	70,90	45,83	44,44	78,37	72,97
<b>Asia</b>	<b>6,55</b>	<b>7,91</b>	<b>9,51</b>	<b>10,62</b>	<b>3,05</b>	<b>0,99</b>	<b>0,35</b>	<b>7,03</b>	<b>6,69</b>
<b>Oceania</b>	<b>0,67</b>	<b>0,50</b>	<b>0,22</b>	<b>0,48</b>	<b>0,48</b>	<b>0,66</b>	<b>0,17</b>	<b>0,42</b>	<b>0,72</b>
<b>Apolidi</b>	<b>-</b>	<b>-</b>	<b>-</b>	<b>0,08</b>	<b>-</b>	<b>-</b>	<b>-</b>	<b>0,01</b>	<b>-</b>
<b>TOTALE</b>	<b>100,00</b>	<b>100,00</b>	<b>100,00</b>	<b>100,00</b>	<b>100,00</b>	<b>100,00</b>	<b>100,00</b>	<b>100,00</b>	<b>100,00</b>



**Tavola 2.11 - Stranieri temporaneamente presenti e residenti all'estero per classe di età, Paese di cittadinanza e sesso**

PAESI DI CITTADINANZA	CLASSI DI ETÀ (anni)							Totale
	Meno di 15	15-24	25-34	35-44	45-54	55-64	65 e più	
<b>TOTALE</b>								
<b>Europa</b>	<b>236</b>	<b>226</b>	<b>336</b>	<b>267</b>	<b>200</b>	<b>159</b>	<b>147</b>	<b>1.571</b>
Europa 12	193	116	218	211	152	127	104	1.121
Europa Centrale e Orientale	7	28	27	12	4	8	4	90
Europa EFTA	18	17	29	27	39	17	32	179
Altri Europa	18	65	62	17	5	7	7	181
<b>Africa</b>	<b>20</b>	<b>124</b>	<b>176</b>	<b>43</b>	<b>8</b>	<b>8</b>	<b>24</b>	<b>403</b>
Nord Africa	17	104	144	30	4	4	17	320
Altri Africa	3	20	32	13	4	4	7	83
<b>America</b>	<b>12</b>	<b>25</b>	<b>87</b>	<b>40</b>	<b>34</b>	<b>20</b>	<b>10</b>	<b>228</b>
America del Nord	1	4	31	21	22	16	7	102
America Centrale e Meridionale	11	21	56	19	12	4	3	126
<b>Asia</b>	<b>4</b>	<b>12</b>	<b>46</b>	<b>21</b>	<b>6</b>	<b>2</b>	<b>4</b>	<b>95</b>
<b>Oceania</b>	<b>-</b>	<b>3</b>	<b>1</b>	<b>2</b>	<b>-</b>	<b>-</b>	<b>-</b>	<b>6</b>
<b>Apolidi</b>	<b>-</b>	<b>-</b>	<b>-</b>	<b>-</b>	<b>-</b>	<b>-</b>	<b>-</b>	<b>-</b>
<b>TOTALE</b>	<b>272</b>	<b>390</b>	<b>646</b>	<b>373</b>	<b>248</b>	<b>189</b>	<b>185</b>	<b>2.303</b>
<b>MASCHI</b>								
<b>Europa</b>	<b>121</b>	<b>122</b>	<b>191</b>	<b>139</b>	<b>115</b>	<b>97</b>	<b>82</b>	<b>867</b>
Europa 12	103	56	110	106	88	79	60	602
Europa Centrale e Orientale	3	5	15	8	4	3	1	39
Europa EFTA	9	8	10	13	20	11	15	86
Altri Europa	6	53	56	12	3	4	6	140
<b>Africa</b>	<b>12</b>	<b>111</b>	<b>160</b>	<b>37</b>	<b>6</b>	<b>6</b>	<b>18</b>	<b>350</b>
Nord Africa	10	96	135	27	4	3	14	289
Altri Africa	2	15	25	10	2	3	4	61
<b>America</b>	<b>8</b>	<b>8</b>	<b>44</b>	<b>20</b>	<b>22</b>	<b>9</b>	<b>5</b>	<b>116</b>
America del Nord	-	1	19	12	16	8	4	60
America Centrale e Meridionale	8	7	25	8	6	1	1	56
<b>Asia</b>	<b>3</b>	<b>8</b>	<b>35</b>	<b>15</b>	<b>5</b>	<b>2</b>	<b>3</b>	<b>71</b>
<b>Oceania</b>	<b>-</b>	<b>1</b>	<b>1</b>	<b>2</b>	<b>-</b>	<b>-</b>	<b>-</b>	<b>4</b>
<b>Apolidi</b>	<b>-</b>	<b>-</b>	<b>-</b>	<b>-</b>	<b>-</b>	<b>-</b>	<b>-</b>	<b>-</b>
<b>TOTALE</b>	<b>144</b>	<b>250</b>	<b>431</b>	<b>213</b>	<b>148</b>	<b>114</b>	<b>108</b>	<b>1.408</b>
<b>FEMMINE</b>								
<b>Europa</b>	<b>115</b>	<b>104</b>	<b>145</b>	<b>128</b>	<b>85</b>	<b>62</b>	<b>65</b>	<b>704</b>
Europa 12	90	60	108	105	64	48	44	519
Europa Centrale e Orientale	4	23	12	4	-	5	3	51
Europa EFTA	9	9	19	14	19	6	17	93
Altri Europa	12	12	6	5	2	3	1	41
<b>Africa</b>	<b>8</b>	<b>13</b>	<b>16</b>	<b>6</b>	<b>2</b>	<b>2</b>	<b>6</b>	<b>53</b>
Nord Africa	7	8	9	3	-	1	3	31
Altri Africa	1	5	7	3	2	1	3	22
<b>America</b>	<b>4</b>	<b>17</b>	<b>43</b>	<b>20</b>	<b>12</b>	<b>11</b>	<b>5</b>	<b>112</b>
America del Nord	1	3	12	9	6	8	3	42
America Centrale e Meridionale	3	14	31	11	6	3	2	70
<b>Asia</b>	<b>1</b>	<b>4</b>	<b>11</b>	<b>6</b>	<b>1</b>	<b>-</b>	<b>1</b>	<b>24</b>
<b>Oceania</b>	<b>-</b>	<b>2</b>	<b>-</b>	<b>-</b>	<b>-</b>	<b>-</b>	<b>-</b>	<b>2</b>
<b>Apolidi</b>	<b>-</b>	<b>-</b>	<b>-</b>	<b>-</b>	<b>-</b>	<b>-</b>	<b>-</b>	<b>-</b>
<b>TOTALE</b>	<b>128</b>	<b>140</b>	<b>215</b>	<b>160</b>	<b>100</b>	<b>75</b>	<b>77</b>	<b>895</b>
<b>TOTALE (composizione percentuale)</b>								
<b>Europa</b>	<b>86,76</b>	<b>57,94</b>	<b>52,01</b>	<b>71,58</b>	<b>80,64</b>	<b>84,12</b>	<b>79,45</b>	<b>68,21</b>
Europa 12	81,77	51,32	64,88	79,02	76,00	79,87	70,74	71,35
Europa Centrale e Orientale	2,96	12,38	8,03	4,49	2,00	5,03	2,72	5,72
Europa EFTA	7,62	7,52	8,63	10,11	19,50	10,69	21,76	11,39
Altri Europa	7,62	28,76	18,45	6,36	2,50	4,40	4,76	11,52
<b>Africa</b>	<b>7,35</b>	<b>31,79</b>	<b>27,24</b>	<b>11,52</b>	<b>3,22</b>	<b>4,23</b>	<b>12,97</b>	<b>17,49</b>
Nord Africa	85,00	83,87	81,81	69,76	50,00	50,00	70,83	79,40
Altri Africa	15,00	16,12	18,18	30,23	50,00	50,00	29,16	20,59
<b>America</b>	<b>4,41</b>	<b>6,41</b>	<b>13,46</b>	<b>10,72</b>	<b>13,70</b>	<b>10,58</b>	<b>5,40</b>	<b>9,90</b>
America del Nord	8,33	16,00	35,63	52,50	64,70	80,00	70,00	44,73
America Centrale e Meridionale	91,66	84,00	64,36	47,50	35,29	20,00	30,00	55,26
<b>Asia</b>	<b>1,47</b>	<b>3,07</b>	<b>7,12</b>	<b>5,63</b>	<b>2,41</b>	<b>1,05</b>	<b>2,16</b>	<b>4,12</b>
<b>Oceania</b>	<b>-</b>	<b>0,76</b>	<b>0,15</b>	<b>0,53</b>	<b>-</b>	<b>-</b>	<b>-</b>	<b>0,26</b>
<b>Apolidi</b>	<b>-</b>	<b>-</b>	<b>-</b>	<b>-</b>	<b>-</b>	<b>-</b>	<b>-</b>	<b>-</b>
<b>TOTALE</b>	<b>100,00</b>	<b>100,00</b>	<b>100,00</b>	<b>100,00</b>	<b>100,00</b>	<b>100,00</b>	<b>100,00</b>	<b>100,00</b>

**Tavola 2.12 - Stranieri residenti e stranieri temporaneamente presenti per condizione abitativa e Paese di cittadinanza**

PAESI DI CITTADINANZA	STRANIERI RESIDENTI					STRANIERI TEMPORANEAMENTE PRESENTI E RESIDENTI ALL'ESTERO				
	In abitazione	In altro tipo di alloggio	In convivenza	Senza tetto	Totale	In abitazione	In altro tipo di alloggio	In convivenza	Senza tetto	Totale
	<b>Europa</b>	<b>4.832</b>	<b>19</b>	<b>17</b>	<b>13</b>	<b>4.881</b>	<b>1.257</b>	<b>1</b>	<b>307</b>	<b>6</b>
Europa 12	3.515	-	10	-	3.525	915	-	201	5	1.121
Europa Centrale e Orientale	139	-	-	-	139	75	-	15	-	90
Europa EFTA	774	-	5	-	779	135	-	43	1	179
Altri Europa	404	19	2	13	438	132	1	48	-	181
<b>Africa</b>	<b>1.379</b>	<b>12</b>	<b>43</b>	<b>-</b>	<b>1.434</b>	<b>300</b>	<b>3</b>	<b>64</b>	<b>36</b>	<b>403</b>
Nord Africa	934	9	33	-	976	238	1	50	31	320
Altri Africa	445	3	10	-	458	62	2	14	5	83
<b>America</b>	<b>793</b>	<b>1</b>	<b>6</b>	<b>-</b>	<b>800</b>	<b>128</b>	<b>-</b>	<b>97</b>	<b>3</b>	<b>228</b>
America del Nord	169	-	4	-	173	39	-	61	2	102
America Centrale e Meridionale	624	1	2	-	627	89	-	36	1	126
<b>Asia</b>	<b>529</b>	<b>3</b>	<b>9</b>	<b>-</b>	<b>541</b>	<b>76</b>	<b>-</b>	<b>16</b>	<b>3</b>	<b>95</b>
Oceania	33	-	-	-	33	5	-	1	-	6
Apolidi	1	-	-	-	1	-	-	-	-	-
<b>TOTALE</b>	<b>7.567</b>	<b>35</b>	<b>75</b>	<b>13</b>	<b>7.690</b>	<b>1.766</b>	<b>4</b>	<b>485</b>	<b>48</b>	<b>2.303</b>

**Tavola 2.13 - Gli stranieri nella Provincia: indicatori per cittadinanza**

PAESI DI CITTADINANZA	RESIDENTI				TEMPORANEAMENTE PRESENTI					
	% sul totale	Rapporto di mascolinità	Tasso di attività	% dei coniugati	% sul totale	% sui residenti della stessa cittadinanza	Rapporto di mascolinità	Tasso di attività	% dei presenti per motivi di lavoro	% dei presenti da più di due anni
	<b>Europa</b>	<b>63,47</b>	<b>85,87</b>	<b>41,87</b>	<b>53,08</b>	<b>68,21</b>	<b>32,18</b>	<b>123,15</b>	<b>20,56</b>	<b>28,83</b>
Europa 12	45,83	88,80	40,42	53,81	48,67	31,80	115,99	15,87	28,72	41,30
Europa Centrale e Orientale	1,80	44,79	45,32	57,55	3,90	64,74	76,47	28,88	42,22	8,88
Europa EFTA	10,13	62,63	37,86	53,78	7,77	22,97	92,47	12,84	6,14	12,29
Altri Europa	5,69	138,04	59,58	44,52	7,85	41,32	341,46	53,03	45,30	16,57
<b>Africa</b>	<b>18,64</b>	<b>399,65</b>	<b>80,12</b>	<b>40,86</b>	<b>17,49</b>	<b>28,10</b>	<b>660,37</b>	<b>59,55</b>	<b>73,69</b>	<b>42,92</b>
Nord Africa	12,69	521,65	79,91	37,09	13,89	32,78	932,25	62,18	77,18	43,12
Altri Africa	5,95	252,30	80,56	48,90	3,60	18,12	277,27	49,39	60,24	42,16
<b>America</b>	<b>10,40</b>	<b>50,94</b>	<b>45,37</b>	<b>45,75</b>	<b>9,90</b>	<b>28,50</b>	<b>103,57</b>	<b>12,71</b>	<b>20,61</b>	<b>13,15</b>
America del Nord	2,24	73,00	31,21	46,24	4,42	58,95	142,85	9,80	16,66	7,84
America Centrale e Meridionale	8,15	45,81	49,28	45,61	5,47	20,09	80,00	15,07	23,80	17,46
<b>Asia</b>	<b>7,03</b>	<b>150,46</b>	<b>69,68</b>	<b>48,24</b>	<b>4,12</b>	<b>17,56</b>	<b>295,83</b>	<b>38,94</b>	<b>49,47</b>	<b>26,31</b>
Oceania	0,42	83,33	33,33	51,51	0,26	18,18	200,00	16,66	16,66	16,66
Apolidi	0,01	-	100,00	100,00	-	-	-	-	-	-
<b>TOTALE</b>	<b>100,00</b>	<b>109,08</b>	<b>51,30</b>	<b>49,70</b>	<b>100,00</b>	<b>29,94</b>	<b>157,31</b>	<b>27,35</b>	<b>36,69</b>	<b>32,65</b>

## Le Abitazioni

**Tavola 2.14 - Abitazioni occupate e non occupate per epoca di costruzione, destinazione d'uso del fabbricato e numero di abitazioni**

DESTINAZIONE D'USO DEL FABBRICATO	EPOCA DI COSTRUZIONE							Totale
	Prima del 1919	1919-1945	1946-1960	1961-1971	1972-1981	1982-1986	Dopo il 1986	
<b>ABITAZIONI OCCUPATE</b>								
<b>In fabbricato esclusivamente abitativo</b>	<b>48.023</b>	<b>22.727</b>	<b>39.680</b>	<b>67.181</b>	<b>49.351</b>	<b>15.537</b>	<b>10.538</b>	<b>253.037</b>
1 abitazione	13.368	6.939	11.966	16.154	11.876	3.480	3.068	66.851
2 abitazioni	11.026	6.448	9.910	17.721	8.977	1.601	1.156	56.839
Da 3 a 4 abitazioni	11.783	4.520	4.562	7.373	5.080	1.434	1.120	35.872
Da 5 a 8 abitazioni	7.894	2.822	6.186	7.091	7.053	2.826	1.970	35.842
Da 9 a 15 abitazioni	2.931	1.214	4.061	8.867	9.147	2.930	1.607	30.757
Da 16 a 30 abitazioni	798	625	2.557	7.267	4.991	2.478	1.169	19.885
31 e più abitazioni	223	159	438	2.708	2.227	788	448	6.991
<b>In fabbricato prevalentemente abitativo</b>	<b>5.355</b>	<b>2.792</b>	<b>5.174</b>	<b>12.155</b>	<b>5.129</b>	<b>1.108</b>	<b>865</b>	<b>32.578</b>
1 abitazione	882	579	924	1.355	1.025	226	162	5.153
2 abitazioni	878	594	716	1.102	555	111	52	4.008
Da 3 a 4 abitazioni	1.402	559	524	692	356	89	53	3.675
Da 5 a 8 abitazioni	1.322	482	631	931	617	181	185	4.349
Da 9 a 15 abitazioni	630	356	925	2.127	1.094	195	215	5.542
Da 16 a 30 abitazioni	212	162	971	3.321	793	220	122	5.801
31 e più abitazioni	29	60	483	2.627	689	86	76	4.050
<b>In fabbricato prevalentemente non abitativo</b>	<b>398</b>	<b>314</b>	<b>327</b>	<b>571</b>	<b>412</b>	<b>101</b>	<b>68</b>	<b>2.191</b>
1 abitazione	182	144	170	299	280	62	44	1.181
2 abitazioni	87	74	82	118	69	22	16	468
Da 3 a 4 abitazioni	69	37	46	62	24	15	4	257
Da 5 a 8 abitazioni	40	32	21	46	12	2	3	156
Da 9 a 15 abitazioni	16	26	4	18	25	-	1	90
Da 16 a 30 abitazioni	3	-	2	25	2	-	-	32
31 e più abitazioni	1	1	2	3	-	-	-	7
<b>In fabbricato rurale</b>	<b>140</b>	<b>30</b>	<b>19</b>	<b>31</b>	<b>19</b>	<b>8</b>	<b>7</b>	<b>254</b>
<b>TOTALE</b>	<b>53.916</b>	<b>25.863</b>	<b>45.200</b>	<b>79.938</b>	<b>54.911</b>	<b>16.754</b>	<b>11.478</b>	<b>288.060</b>
<b>ABITAZIONI NON OCCUPATE</b>								
<b>In fabbricato esclusivamente abitativo</b>	<b>11.063</b>	<b>3.501</b>	<b>3.481</b>	<b>6.790</b>	<b>5.707</b>	<b>1.312</b>	<b>1.690</b>	<b>33.544</b>
1 abitazione	4.191	1.432	1.271	2.769	1.604	251	375	11.893
2 abitazioni	2.079	716	661	1.192	799	125	167	5.739
Da 3 a 4 abitazioni	2.722	629	456	691	569	122	167	5.356
Da 5 a 8 abitazioni	1.485	435	469	593	744	274	328	4.328
Da 9 a 15 abitazioni	441	138	328	661	822	296	336	3.022
Da 16 a 30 abitazioni	127	77	254	687	601	177	205	2.128
31 e più abitazioni	18	74	42	197	568	67	112	1.078
<b>In fabbricato prevalentemente abitativo</b>	<b>1.138</b>	<b>493</b>	<b>505</b>	<b>1.013</b>	<b>429</b>	<b>155</b>	<b>323</b>	<b>4.056</b>
1 abitazione	181	92	59	75	45	12	8	472
2 abitazioni	126	73	55	79	40	8	6	387
Da 3 a 4 abitazioni	277	95	51	72	34	18	23	570
Da 5 a 8 abitazioni	323	88	99	96	63	27	91	787
Da 9 a 15 abitazioni	164	66	95	189	105	27	60	706
Da 16 a 30 abitazioni	58	77	97	292	72	51	87	734
31 e più abitazioni	9	2	49	210	70	12	48	400
<b>In fabbricato prevalentemente non abitativo</b>	<b>390</b>	<b>124</b>	<b>117</b>	<b>147</b>	<b>103</b>	<b>26</b>	<b>36</b>	<b>943</b>
1 abitazione	180	53	54	49	54	10	12	412
2 abitazioni	60	19	26	29	14	5	3	156
Da 3 a 4 abitazioni	67	27	13	21	8	4	1	141
Da 5 a 8 abitazioni	48	16	14	19	11	4	10	122
Da 9 a 15 abitazioni	27	7	6	6	10	2	-	58
Da 16 a 30 abitazioni	8	2	2	19	6	-	10	47
31 e più abitazioni	-	-	2	4	-	1	-	7
<b>In fabbricato rurale</b>	<b>91</b>	<b>21</b>	<b>10</b>	<b>8</b>	<b>12</b>	<b>1</b>	<b>-</b>	<b>143</b>
<b>TOTALE</b>	<b>12.682</b>	<b>4.139</b>	<b>4.113</b>	<b>7.958</b>	<b>6.251</b>	<b>1.494</b>	<b>2.049</b>	<b>38.686</b>

**Tavola 2.14 segue - Abitazioni occupate e non occupate per epoca di costruzione, destinazione d'uso del fabbricato e numero di abitazioni**

DESTINAZIONE D'USO DEL FABBRICATO	EPOCA DI COSTRUZIONE							Totale
	Prima del 1919	1919-1945	1946-1960	1961-1971	1972-1981	1982-1986	Dopo il 1986	
<b>ABITAZIONI</b>								
<b>In fabbricato esclusivamente abitativo</b>	<b>59.086</b>	<b>26.228</b>	<b>43.161</b>	<b>73.971</b>	<b>55.058</b>	<b>16.849</b>	<b>12.228</b>	<b>286.581</b>
1 abitazione	17.559	8.371	13.237	18.923	13.480	3.731	3.443	78.744
2 abitazioni	13.105	7.164	10.571	18.913	9.776	1.726	1.323	62.578
Da 3 a 4 abitazioni	14.505	5.149	5.018	8.064	5.649	1.556	1.287	41.228
Da 5 a 8 abitazioni	9.379	3.257	6.655	7.684	7.797	3.100	2.298	40.170
Da 9 a 15 abitazioni	3.372	1.352	4.389	9.528	9.969	3.226	1.943	33.779
Da 16 a 30 abitazioni	925	702	2.811	7.954	5.592	2.655	1.374	22.013
31 e più abitazioni	241	233	480	2.905	2.795	855	560	8.069
<b>In fabbricato prevalentemente abitativo</b>	<b>6.493</b>	<b>3.285</b>	<b>5.679</b>	<b>13.168</b>	<b>5.558</b>	<b>1.263</b>	<b>1.188</b>	<b>36.634</b>
1 abitazione	1.063	671	983	1.430	1.070	238	170	5.625
2 abitazioni	1.004	667	771	1.181	595	119	58	4.395
Da 3 a 4 abitazioni	1.679	654	575	764	390	107	76	4.245
Da 5 a 8 abitazioni	1.645	570	730	1.027	680	208	276	5.136
Da 9 a 15 abitazioni	794	422	1.020	2.316	1.199	222	275	6.248
Da 16 a 30 abitazioni	270	239	1.068	3.613	865	271	209	6.535
31 e più abitazioni	38	62	532	2.837	759	98	124	4.450
<b>In fabbricato prevalentemente non abitativo</b>	<b>788</b>	<b>438</b>	<b>444</b>	<b>718</b>	<b>515</b>	<b>127</b>	<b>104</b>	<b>3.134</b>
1 abitazione	362	197	224	348	334	72	56	1.593
2 abitazioni	147	93	108	147	83	27	19	624
Da 3 a 4 abitazioni	136	64	59	83	32	19	5	398
Da 5 a 8 abitazioni	88	48	35	65	23	6	13	278
Da 9 a 15 abitazioni	43	33	10	24	35	2	1	148
Da 16 a 30 abitazioni	11	2	4	44	8	-	10	79
31 e più abitazioni	1	1	4	7	-	1	-	14
<b>In fabbricato rurale</b>	<b>231</b>	<b>51</b>	<b>29</b>	<b>39</b>	<b>31</b>	<b>9</b>	<b>7</b>	<b>397</b>
<b>TOTALE</b>	<b>66.598</b>	<b>30.002</b>	<b>49.313</b>	<b>87.896</b>	<b>61.162</b>	<b>18.248</b>	<b>13.527</b>	<b>326.746</b>
<b>POPOLAZIONE</b>								
<b>In fabbricato esclusivamente abitativo</b>	<b>119.414</b>	<b>57.856</b>	<b>100.872</b>	<b>186.121</b>	<b>151.213</b>	<b>49.009</b>	<b>32.158</b>	<b>696.643</b>
1 abitazione	34.222	18.796	32.341	48.604	39.542	11.843	10.232	195.580
2 abitazioni	27.044	16.099	25.335	48.293	26.289	4.877	3.449	151.386
Da 3 a 4 abitazioni	28.521	11.264	11.556	20.531	15.005	4.413	3.369	94.659
Da 5 a 8 abitazioni	19.672	6.962	15.104	19.250	21.486	8.735	5.747	96.956
Da 9 a 15 abitazioni	7.313	2.881	9.514	23.584	27.447	8.869	4.613	84.221
Da 16 a 30 abitazioni	2.044	1.462	5.998	18.727	14.817	7.697	3.525	54.270
31 e più abitazioni	598	392	1.024	7.132	6.627	2.575	1.223	19.571
<b>In fabbricato prevalentemente abitativo</b>	<b>13.144</b>	<b>7.174</b>	<b>13.372</b>	<b>32.122</b>	<b>15.350</b>	<b>3.261</b>	<b>2.436</b>	<b>86.859</b>
1 abitazione	2.458	1.710	2.875	4.408	3.577	812	563	16.403
2 abitazioni	2.194	1.543	1.910	3.150	1.679	343	142	10.961
Da 3 a 4 abitazioni	3.442	1.371	1.373	1.937	1.055	268	148	9.594
Da 5 a 8 abitazioni	3.074	1.171	1.533	2.451	1.769	496	504	10.998
Da 9 a 15 abitazioni	1.415	858	2.241	5.389	3.047	526	554	14.030
Da 16 a 30 abitazioni	479	375	2.334	8.202	2.215	590	330	14.525
31 e più abitazioni	82	146	1.106	6.585	2.008	226	195	10.348
<b>In fabbricato prevalentemente non abitativo</b>	<b>1.025</b>	<b>833</b>	<b>899</b>	<b>1.712</b>	<b>1.306</b>	<b>310</b>	<b>200</b>	<b>6.285</b>
1 abitazione	517	414	494	958	919	192	140	3.634
2 abitazioni	225	192	220	360	213	67	39	1.316
Da 3 a 4 abitazioni	160	99	118	177	65	47	12	678
Da 5 a 8 abitazioni	79	66	48	101	31	4	7	336
Da 9 a 15 abitazioni	33	57	11	44	73	-	2	220
Da 16 a 30 abitazioni	8	-	4	65	5	-	-	82
31 e più abitazioni	3	5	4	7	-	-	-	19
<b>In fabbricato rurale</b>	<b>436</b>	<b>87</b>	<b>51</b>	<b>97</b>	<b>67</b>	<b>26</b>	<b>21</b>	<b>785</b>
<b>TOTALE</b>	<b>134.019</b>	<b>65.950</b>	<b>115.194</b>	<b>220.052</b>	<b>167.936</b>	<b>52.606</b>	<b>34.815</b>	<b>790.572</b>

**Tavola 2.15 - Abitazioni per numero di stanze e presenza di servizi nell'abitazione**

PRESENZA DI SERVIZI	NUMERO DI STANZE									
							7 O PIÙ		Totale	Superficie media
	1	2	3	4	5	6	Abitazioni	Stanze		
<b>ABITAZIONI</b>										
Acqua potabile, 2 o più gabinetti, 2 o più bagni o docce, riscaldamento, acqua calda, telefono	17	127	1.384	13.425	21.953	11.769	14.903	122.864	63.578	140,3
Acqua potabile, 1 gabinetto, 1 bagno o doccia, riscaldamento, acqua calda, telefono	1.467	14.355	45.525	82.731	25.992	5.525	2.474	20.602	178.069	83,5
Acqua potabile, 1 gabinetto, 1 bagno o doccia, acqua calda	23	205	276	192	75	37	31	304	839	72,7
Acqua potabile, 1 gabinetto, 1 bagno o doccia	19	114	221	168	83	28	29	226	662	76,7
Acqua potabile, 1 gabinetto, acqua calda	33	61	64	31	12	5	8	81	214	67,1
Acqua potabile, riscaldamento, 1 gabinetto, 1 bagno o doccia, acqua calda	1.285	5.843	10.384	9.439	2.846	729	424	3.467	30.950	71,2
Solo acqua potabile	27	61	42	33	16	10	11	82	200	69,0
Solo gabinetto	13	29	19	25	14	7	5	36	112	78,7
Altre combinazioni	1.020	4.905	7.849	16.787	12.430	4.546	3.718	30.611	51.255	97,5
<b>Totale</b>	<b>3.904</b>	<b>25.700</b>	<b>65.764</b>	<b>122.831</b>	<b>63.421</b>	<b>22.656</b>	<b>21.603</b>	<b>178.273</b>	<b>325.879</b>	<b>95,5</b>
<i>Con angolo cottura</i>	3.154	13.309	14.913	7.869	2.345	1.070	818	6.967	43.478	76,8
<i>Con 1 cucina</i>	94	11.289	49.680	114.348	60.877	21.477	20.128	162.798	277.893	98,5
<i>Con 2 o più cucine</i>	-	-	-	-	-	-	554	7.507	554	323,5
<b>ABITAZIONI OCCUPATE</b>										
Acqua potabile, 2 o più gabinetti, 2 o più bagni o docce, riscaldamento, acqua calda, telefono	9	117	1.295	12.900	21.182	11.212	13.809	112.884	60.524	139,3
Acqua potabile, 1 gabinetto, 1 bagno o doccia, riscaldamento, acqua calda, telefono	1.269	13.536	43.720	80.124	25.078	5.246	2.305	19.230	171.278	83,6
Acqua potabile, 1 gabinetto, 1 bagno o doccia, acqua calda	10	73	71	50	26	12	4	31	246	69,9
Acqua potabile, 1 gabinetto, 1 bagno o doccia	10	16	28	12	14	1	1	10	82	65,7
Acqua potabile, 1 gabinetto, acqua calda	14	15	8	1	1	-	-	-	39	41,0
Acqua potabile, riscaldamento, 1 gabinetto, 1 bagno o doccia, acqua calda	699	3.749	5.659	4.767	1.320	289	147	1.250	16.630	69,1
Solo acqua potabile	3	11	3	5	-	1	-	-	23	59,3
Solo gabinetto	1	2	1	1	-	-	1	7	6	68,7
Altre combinazioni	577	3.170	5.357	13.550	10.443	3.528	2.607	20.870	39.232	99,8
<b>Totale</b>	<b>2.592</b>	<b>20.689</b>	<b>56.142</b>	<b>111.410</b>	<b>58.064</b>	<b>20.289</b>	<b>18.874</b>	<b>154.282</b>	<b>288.060</b>	<b>96,6</b>
<i>Con angolo cottura</i>	2.230	10.872	12.916	7.077	2.112	921	714	6.112	36.842	78,5
<i>Con 1 cucina</i>	-	9.266	42.524	104.018	55.855	19.337	17.739	142.773	248.739	99,2
<i>Con 2 o più cucine</i>	-	-	-	-	-	-	392	5.158	392	317,0

Tavola 2.16 - Abitazioni occupate per numero di persone, numero di stanze e titolo di godimento

NUMERO DI STANZE E TITOLO DI GODIMENTO	ABITAZIONI OCCUPATE PER NUMERO DI PERSONE						TOTALE					
	1	2	3	4	5	6	7 O PIÙ					
							N. Occupanti	Abitazioni	Stanze	Famiglie Componenti		
<b>Abitazioni occupate</b>	<b>57.387</b>	<b>74.513</b>	<b>70.910</b>	<b>62.109</b>	<b>17.720</b>	<b>4.143</b>	<b>1.278</b>	<b>9.535</b>	<b>288.060</b>	<b>1.224.372</b>	<b>289.795</b>	<b>790.572</b>
1	1.944	399	164	66	11	5	3	28	2.592	2.592	2.653	3.611
2	11.130	5.656	2.361	1.209	271	41	21	160	20.689	41.378	20.853	36.122
3	18.145	17.799	10.880	7.232	1.653	336	97	724	56.142	168.426	56.424	126.316
4	16.326	30.218	31.855	25.698	5.819	1.187	307	2.284	111.410	445.640	111.888	313.620
5	6.039	12.877	15.839	16.449	5.219	1.259	382	2.846	58.064	290.320	58.416	181.601
6	2.003	4.188	5.241	5.927	2.175	580	175	1.315	20.289	121.734	20.459	65.480
7 o più	1.800	3.376	4.570	5.528	2.572	735	293	2.178	18.874	154.282	19.102	63.822
<i>Di cui in proprietà</i>	<b>32.530</b>	<b>49.658</b>	<b>47.834</b>	<b>43.684</b>	<b>12.553</b>	<b>2.904</b>	<b>797</b>	<b>5.937</b>	<b>189.960</b>	<b>862.024</b>	<b>191.007</b>	<b>536.210</b>
1	478	83	35	11	3	1	1	13	612	612	615	827
2	4.261	2.474	832	399	74	15	6	45	8.061	16.122	8.097	13.806
3	9.190	9.664	5.100	3.477	739	163	37	278	28.370	85.110	28.491	62.677
4	10.964	20.745	20.883	16.709	3.620	704	159	1.188	73.784	295.136	74.089	205.451
5	4.619	10.198	12.407	13.028	3.964	884	206	1.525	45.306	226.530	45.583	140.997
6	1.596	3.576	4.478	5.099	1.854	473	129	970	17.205	103.230	17.353	55.656
7 o più	1.422	2.918	4.099	4.961	2.299	664	259	1.918	16.622	135.284	16.779	56.796
<i>Di cui in affitto</i>	<b>19.253</b>	<b>19.645</b>	<b>18.148</b>	<b>14.513</b>	<b>4.354</b>	<b>1.101</b>	<b>435</b>	<b>3.246</b>	<b>77.449</b>	<b>280.497</b>	<b>77.975</b>	<b>202.661</b>
1	1.169	271	106	47	7	3	2	15	1.605	1.605	1.639	2.285
2	5.565	2.645	1.280	697	169	24	12	90	10.392	20.784	10.496	18.562
3	7.330	6.753	4.841	3.165	801	158	48	352	23.096	69.288	23.235	53.324
4	4.000	7.507	8.620	7.136	1.884	440	139	1.030	29.726	118.904	29.874	86.508
5	851	1.835	2.486	2.475	1.028	329	170	1.279	9.174	45.870	9.225	30.272
6	198	378	520	598	255	92	41	308	2.082	12.492	2.094	7.041
7 o più	140	256	295	395	210	55	23	172	1.374	11.554	1.412	4.669
<b>Abitazioni occupate senza stanze esclusivamente ad altro uso</b>	<b>56.198</b>	<b>72.569</b>	<b>68.556</b>	<b>59.590</b>	<b>16.827</b>	<b>3.919</b>	<b>1.201</b>	<b>8.973</b>	<b>278.860</b>	<b>1.161.048</b>	<b>280.527</b>	<b>761.986</b>
1	1.944	399	164	66	11	5	3	28	2.592	2.592	2.653	3.611
2	11.094	5.651	2.358	1.208	270	41	21	160	20.643	41.286	20.807	36.058
3	18.035	17.751	10.855	7.209	1.645	335	97	724	55.927	167.781	56.209	125.897
4	16.112	29.968	31.693	25.596	5.794	1.180	306	2.277	110.649	442.596	111.127	311.838
5	5.778	12.415	15.327	15.993	5.104	1.237	376	2.804	56.230	281.150	56.575	176.307
6	1.796	3.785	4.661	5.324	1.992	531	159	1.197	18.248	109.488	18.402	58.988
7 o più	1.439	2.600	3.498	4.194	2.011	590	239	1.783	14.571	116.155	14.754	49.287
<i>Di cui in proprietà</i>	<b>31.786</b>	<b>48.179</b>	<b>45.907</b>	<b>41.584</b>	<b>11.777</b>	<b>2.706</b>	<b>734</b>	<b>5.473</b>	<b>182.673</b>	<b>810.750</b>	<b>183.675</b>	<b>512.795</b>
1	478	83	35	11	3	1	1	13	612	612	615	827
2	4.248	2.473	832	399	73	15	6	45	8.046	16.092	8.082	13.786
3	9.134	9.637	5.087	3.468	733	162	37	278	28.258	84.774	28.379	62.456
4	10.831	20.585	20.779	16.649	3.608	700	159	1.188	73.311	293.244	73.616	204.362
5	4.454	9.849	12.020	12.678	3.872	865	203	1.504	43.941	219.705	44.212	136.978
6	1.456	3.249	3.997	4.605	1.692	429	117	880	15.545	93.270	15.680	50.279
7 o più	1.185	2.303	3.157	3.774	1.796	534	211	1.565	12.960	103.053	13.091	44.107
<i>Di cui in affitto</i>	<b>19.043</b>	<b>19.348</b>	<b>17.880</b>	<b>14.237</b>	<b>4.263</b>	<b>1.081</b>	<b>425</b>	<b>3.176</b>	<b>76.277</b>	<b>273.375</b>	<b>76.795</b>	<b>199.304</b>
1	1.169	271	106	47	7	3	2	15	1.605	1.605	1.639	2.285
2	5.549	2.641	1.277	697	169	24	12	90	10.369	20.738	10.473	18.529
3	7.292	6.738	4.832	3.158	799	158	48	352	23.025	69.075	23.164	53.191
4	3.946	7.441	8.584	7.103	1.873	437	138	1.023	29.522	118.088	29.670	86.002
5	802	1.757	2.405	2.407	1.010	327	168	1.265	8.876	44.380	8.927	29.436
6	170	332	462	526	239	88	37	280	1.854	11.124	1.865	6.327
7 o più	115	168	214	299	166	44	20	151	1.026	8.365	1.057	3.534
<b>Abitazioni occupate senza stanze esclusivamente ad altro uso e senza cucine</b>	<b>11.411</b>	<b>10.298</b>	<b>7.793</b>	<b>6.227</b>	<b>1.697</b>	<b>428</b>	<b>129</b>	<b>970</b>	<b>37.983</b>	<b>113.623</b>	<b>38.270</b>	<b>92.317</b>
1	1.944	399	164	66	11	5	3	28	2.592	2.592	2.653	3.611
2	5.355	3.425	1.535	828	196	28	10	73	11.377	22.754	11.450	21.343
3	2.614	3.844	3.409	2.794	677	147	45	340	13.530	40.590	13.596	36.312
4	1.080	1.896	1.848	1.729	459	126	44	333	7.182	28.728	7.230	20.716
5	243	463	533	482	204	63	16	117	2.004	10.020	2.024	6.211
6	109	161	189	207	86	37	6	42	795	4.770	804	2.520
7 o più	66	110	115	121	64	22	5	37	503	4.169	513	1.604
<i>Di cui in proprietà</i>	<b>5.370</b>	<b>6.205</b>	<b>4.652</b>	<b>3.799</b>	<b>1.001</b>	<b>276</b>	<b>64</b>	<b>480</b>	<b>21.367</b>	<b>71.504</b>	<b>21.487</b>	<b>54.073</b>
1	478	83	35	11	3	1	1	13	612	612	615	827
2	2.142	1.567	600	299	54	11	2	14	4.675	9.350	4.694	8.622
3	1.566	2.403	1.912	1.545	334	69	16	119	7.845	23.535	7.877	20.491
4	830	1.498	1.372	1.243	319	90	22	166	5.374	21.496	5.409	15.215
5	202	406	456	396	154	51	13	96	1.678	8.390	1.696	5.138
6	95	145	170	193	77	34	5	35	719	4.314	728	2.291
7 o più	57	103	107	112	60	20	5	37	464	3.807	468	1.489
<i>Di cui in affitto</i>	<b>4.889</b>	<b>3.385</b>	<b>2.576</b>	<b>2.018</b>	<b>590</b>	<b>134</b>	<b>58</b>	<b>432</b>	<b>13.650</b>	<b>34.067</b>	<b>13.773</b>	<b>31.645</b>
1	1.169	271	106	47	7	3	2	15	1.605	1.605	1.639	2.285
2	2.689	1.601	812	480	120	16	8	59	5.726	11.452	5.776	11.002
3	835	1.187	1.249	1.055	299	72	24	178	4.721	14.163	4.748	13.281
4	165	283	336	367	113	30	20	152	1.314	5.256	1.323	4.104
5	23	28	57	54	39	10	3	21	214	1.070	214	742
6	3	9	11	10	8	2	1	7	44	264	44	153
7 o più	5	6	5	5	4	1	-	-	26	257	29	78

**Tavola 2.17 - Abitazioni non occupate per numero di stanze, tipo di utilizzazione, eventuale disponibilità per la vendita e/o l'affitto**

TIPO DI UTILIZZAZIONE	NUMERO DI STANZE							Totale
	1	2	3	4	5	6	7 o più	
Utilizzate per vacanze	343	2.242	4.714	4.798	2.488	1.370	1.690	17.645
Utilizzate per lavoro e/o studio	258	435	592	673	272	108	129	2.467
Altro motivo	711	2.334	4.316	5.950	2.597	889	910	17.707
<b>Totale</b>	<b>1.312</b>	<b>5.011</b>	<b>9.622</b>	<b>11.421</b>	<b>5.357</b>	<b>2.367</b>	<b>2.729</b>	<b>37.819</b>
<i>Disponibili solo per la vendita</i>	<i>56</i>	<i>200</i>	<i>400</i>	<i>651</i>	<i>321</i>	<i>151</i>	<i>139</i>	<i>1.918</i>
<i>Disponibili solo per l'affitto</i>	<i>388</i>	<i>917</i>	<i>1.417</i>	<i>1.295</i>	<i>471</i>	<i>200</i>	<i>197</i>	<i>4.885</i>
<i>Disponibili sia per la vendita che per l'affitto</i>	<i>61</i>	<i>200</i>	<i>372</i>	<i>519</i>	<i>218</i>	<i>82</i>	<i>74</i>	<i>1.526</i>

## Le Condizioni Abitative

**Tavola 2.18 - Famiglie residenti per numero di componenti e specie di alloggio in cui vivono**

FAMIGLIE E SPECIE DI ALLOGGIO	FAMIGLIE CON COMPONENTI									
							7 O PIÙ		TOTALE	
	1	2	3	4	5	6	Famiglie	Componenti	Famiglie	Componenti
Famiglie che occupano un'abitazione	57.988	74.485	70.901	62.001	17.493	4.007	1.185	8.798	288.060	787.970
<i>In proprietà</i>	<i>32.779</i>	<i>49.795</i>	<i>47.882</i>	<i>43.619</i>	<i>12.371</i>	<i>2.795</i>	<i>719</i>	<i>5.319</i>	<i>189.960</i>	<i>534.435</i>
<i>In affitto</i>	<i>19.535</i>	<i>19.508</i>	<i>18.096</i>	<i>14.480</i>	<i>4.325</i>	<i>1.081</i>	<i>424</i>	<i>3.161</i>	<i>77.449</i>	<i>202.031</i>
<i>Ad altro titolo</i>	<i>5.674</i>	<i>5.182</i>	<i>4.923</i>	<i>3.902</i>	<i>797</i>	<i>131</i>	<i>42</i>	<i>318</i>	<i>20.651</i>	<i>51.504</i>
Famiglie che occupano un altro tipo di alloggio	80	13	5	5	3	1	3	27	110	189
Famiglie in coabitazione	1.229	264	143	85	9	4	1	7	1.735	2.602
Famiglie senza abitazione	3	2	1	1	3	4	6	65	20	118
<b>Totale</b>	<b>59.300</b>	<b>74.764</b>	<b>71.050</b>	<b>62.092</b>	<b>17.508</b>	<b>4.016</b>	<b>1.195</b>	<b>8.897</b>	<b>289.925</b>	<b>790.879</b>

**Tavola 2.19 - Famiglie residenti per numero di componenti e tipo di servizi presenti nell'abitazione**

TIPO DI SERVIZI	FAMIGLIE CON COMPONENTI									
							7 O PIÙ		TOTALE	
	1	2	3	4	5	6	Famiglie	Componenti	Famiglie	Componenti
Acqua potabile, 2 o più gabinetti, 2 o più bagni o docce, riscaldamento, acqua calda, telefono	1.955	4.449	5.068	5.140	1.624	473	126	943	18.835	58.518
Acqua potabile, 1 gabinetto, 1 bagno o doccia, riscaldamento, acqua calda, telefono	36.046	49.196	42.798	33.446	8.407	1.762	463	3.427	172.118	452.650
Acqua potabile, 1 gabinetto, 1 bagno o doccia, acqua calda	145	51	21	22	9	3	2	19	253	480
Acqua potabile, 1 gabinetto, 1 bagno o doccia	59	13	7	-	4	-	-	-	83	126
Acqua potabile, 1 gabinetto, acqua calda	32	4	1	1	1	-	-	-	39	52
Acqua potabile, riscaldamento, 1 gabinetto, 1 bagno o doccia, acqua calda	8.971	4.010	2.057	1.294	350	79	50	373	16.811	30.935
Solo acqua potabile	21	2	-	-	1	-	-	-	24	30
Solo gabinetto	5	1	-	-	-	-	-	-	6	7
Altre combinazioni	11.983	17.023	21.092	22.183	7.106	1.694	545	4.043	81.626	247.774
<b>Totale</b>	<b>59.217</b>	<b>74.749</b>	<b>71.044</b>	<b>62.086</b>	<b>17.502</b>	<b>4.011</b>	<b>1.186</b>	<b>8.805</b>	<b>289.795</b>	<b>790.572</b>

## L'Istruzione

**Tavola 2.20 - Popolazione residente in età da 6 anni in poi per classe di età, grado di istruzione e sesso**

GRADO DI ISTRUZIONE	CLASSI DI ETÀ (anni)							Totale
	6-10	11-14	15-24	25-34	35-44	45-64	65 e più	
<b>MASCHI</b>								
Laurea	-	-	86	4.348	4.861	4.592	1.519	15.406
Diploma	-	-	16.854	22.464	16.250	14.220	3.162	72.950
Licenza media inferiore	-	5.153	41.969	30.603	20.633	25.845	7.526	131.729
Licenza elementare	866	12.489	3.082	5.662	13.978	50.263	27.058	113.398
Alfabeti privi di titolo di studio	18.462	398	177	348	552	3.384	3.662	26.983
Analfabeti	36	26	142	192	207	872	647	2.122
<b>Totale</b>	<b>19.364</b>	<b>18.066</b>	<b>62.310</b>	<b>63.617</b>	<b>56.481</b>	<b>99.176</b>	<b>43.574</b>	<b>362.588</b>
<b>FEMMINE</b>								
Laurea	-	-	158	4.150	3.625	1.996	551	10.480
Diploma	-	-	21.093	25.137	13.939	9.422	3.151	72.742
Licenza media inferiore	-	5.515	35.775	26.083	18.975	22.316	8.483	117.147
Licenza elementare	914	11.514	1.797	5.979	19.986	64.349	50.086	154.625
Alfabeti privi di titolo di studio	17.274	342	165	319	882	5.754	9.318	34.054
Analfabeti	42	33	139	165	218	1.367	1.537	3.501
<b>Totale</b>	<b>18.230</b>	<b>17.404</b>	<b>59.127</b>	<b>61.833</b>	<b>57.625</b>	<b>105.204</b>	<b>73.126</b>	<b>392.549</b>
<b>TOTALE</b>								
Laurea	-	-	244	8.498	8.486	6.588	2.070	25.886
Diploma	-	-	37.947	47.601	30.189	23.642	6.313	145.692
Licenza media inferiore	-	10.668	77.744	56.686	39.608	48.161	16.009	248.876
Licenza elementare	1.780	24.003	4.879	11.641	33.964	114.612	77.144	268.023
Alfabeti privi di titolo di studio	35.736	740	342	667	1.434	9.138	12.980	61.037
Analfabeti	78	59	281	357	425	2.239	2.184	5.623
<b>Totale</b>	<b>37.594</b>	<b>35.470</b>	<b>121.437</b>	<b>125.450</b>	<b>114.106</b>	<b>204.380</b>	<b>116.700</b>	<b>755.137</b>



**Tavola 2.21 - Persone che frequentano asilo nido, scuola materna o un corso regolare di studi, tasso di scolarità, tasso di non conseguimento della scuola dell'obbligo, per sesso ed età**

ETÀ	PERSONE CHE FREQUENTANO			TASSI DI SCOLARITÀ			TASSI DI NON CONSEGUIMENTO DELLA SCUOLA MEDIA (15-42 anni)		
	Maschi	Femmine	Totale	Maschi	Femmine	Totale	Maschi	Femmine	Totale
0	95	79	174	-	-	-	-	-	-
1	343	296	639	-	-	-	-	-	-
2	856	810	1.666	-	-	-	-	-	-
<b>0-2</b>	<b>1.294</b>	<b>1.185</b>	<b>2.479</b>	-	-	-	-	-	-
3	2.677	2.448	5.125	-	-	-	-	-	-
4	2.799	2.570	5.369	-	-	-	-	-	-
5	3.086	2.901	5.987	16,29	16,67	16,47	-	-	-
<b>3-5</b>	<b>8.562</b>	<b>7.919</b>	<b>16.481</b>	<b>5,45</b>	<b>5,59</b>	<b>5,52</b>	-	-	-
6	3.658	3.479	7.137	99,21	98,95	99,08	-	-	-
7	3.808	3.514	7.322	99,58	99,10	99,35	-	-	-
8	3.896	3.697	7.593	99,51	99,65	99,58	-	-	-
9	3.944	3.651	7.595	99,62	99,48	99,55	-	-	-
10	3.960	3.764	7.724	99,52	99,37	99,45	-	-	-
<b>6-10</b>	<b>19.266</b>	<b>18.105</b>	<b>37.371</b>	<b>99,49</b>	<b>99,31</b>	<b>99,41</b>	-	-	-
11	4.041	3.843	7.884	99,46	99,56	99,51	-	-	-
12	4.296	4.138	8.434	99,24	99,33	99,28	-	-	-
13	4.625	4.493	9.118	98,53	98,32	98,42	-	-	-
<b>11-13</b>	<b>12.962</b>	<b>12.474</b>	<b>25.436</b>	<b>99,05</b>	<b>99,03</b>	<b>99,04</b>	-	-	-
14	4.500	4.336	8.836	90,36	90,18	90,27	-	-	-
<b>11-14</b>	<b>17.462</b>	<b>16.810</b>	<b>34.272</b>	<b>96,66</b>	<b>96,59</b>	<b>96,62</b>	-	-	-
15	4.112	4.243	8.355	77,05	83,20	80,05	7,36	4,22	5,83
16	3.872	4.217	8.089	66,22	75,25	70,64	5,80	3,93	4,88
17	3.458	3.849	7.307	57,19	68,05	62,44	5,31	4,01	4,68
18	3.028	3.275	6.303	48,79	55,89	52,24	4,62	4,03	4,33
<b>15-18</b>	<b>14.470</b>	<b>15.584</b>	<b>30.054</b>	<b>61,74</b>	<b>70,14</b>	<b>65,83</b>	<b>5,72</b>	<b>4,04</b>	<b>4,90</b>
19	2.240	2.297	4.537	36,60	38,48	37,53	4,43	2,61	3,53
20	1.706	1.706	3.412	26,47	28,75	27,56	4,44	2,51	3,51
21	1.321	1.446	2.767	21,25	24,34	22,76	4,70	2,71	3,73
22	1.212	1.197	2.409	18,64	19,18	18,91	5,71	3,46	4,61
23	1.120	993	2.113	16,23	15,60	15,93	5,99	3,91	4,99
24	884	887	1.771	13,21	13,74	13,47	6,40	4,21	5,32
25	703	727	1.430	10,10	10,73	10,41	7,07	5,03	6,07
26	530	467	997	7,28	6,77	7,03	7,04	5,81	6,44
<b>19-26</b>	<b>9.716</b>	<b>9.720</b>	<b>19.436</b>	<b>18,29</b>	<b>19,22</b>	<b>18,74</b>	<b>5,77</b>	<b>3,85</b>	<b>4,83</b>
27	381	322	703	5,40	4,72	5,07	7,65	6,32	6,99
28	277	248	525	4,14	3,90	4,03	8,21	7,71	7,97
29	216	181	397	3,41	2,92	3,17	9,13	8,98	9,06
30	147	152	299	2,40	2,51	2,45	10,09	9,91	10,00
<b>27-30</b>	<b>1.021</b>	<b>903</b>	<b>1.924</b>	<b>3,90</b>	<b>3,55</b>	<b>3,73</b>	<b>8,72</b>	<b>8,17</b>	<b>8,45</b>
31	115	106	221	1,88	1,83	1,85	10,55	12,66	11,57
32	106	104	210	1,84	1,76	1,80	11,79	14,20	13,01
33	84	83	167	1,49	1,48	1,49	13,26	17,86	15,55
34	86	58	144	1,53	1,07	1,30	14,86	19,75	17,26
35	61	66	127	1,09	1,18	1,13	16,59	22,77	19,69
36	61	64	125	1,11	1,14	1,13	19,60	26,64	23,15
37	44	48	92	0,82	0,87	0,84	20,82	27,68	24,30
38	44	53	97	0,80	0,96	0,88	22,03	30,92	26,50
39	42	42	84	0,77	0,76	0,77	24,00	33,32	28,68
40	49	56	105	0,88	1,00	0,94	27,18	37,66	32,43
41	-	-	-	-	-	-	28,54	41,94	35,24
42	-	-	-	-	-	-	32,06	44,17	38,28
<b>31-42</b>	<b>692</b>	<b>680</b>	<b>1.372</b>	<b>1,02</b>	<b>1,00</b>	<b>1,01</b>	<b>20,06</b>	<b>27,56</b>	<b>23,82</b>

## Gli Occupati, Le Attività economiche e le Professioni

**Tavola 2.22 - Occupati per classe di età, attività economica, posizione nella professione e sesso**

ATTIVITÀ ECONOMICA E POSIZIONE NELLA PROFESSIONE	CLASSI DI ETÀ (anni)				Totale
	14-24	25-34	35-44	45 e più	
<b>TOTALE</b>					
<b>Agricoltura</b>	<b>475</b>	<b>800</b>	<b>683</b>	<b>1.217</b>	<b>3.175</b>
Dipendenti	303	397	257	302	1.259
Indipendenti	172	403	426	915	1.916
<b>Industria</b>	<b>34.766</b>	<b>50.354</b>	<b>45.282</b>	<b>51.574</b>	<b>181.976</b>
Dipendenti	32.906	43.976	37.541	37.598	152.021
Indipendenti	1.860	6.378	7.741	13.976	29.955
<b>Commercio, pubblici esercizi, alberghi</b>	<b>9.402</b>	<b>15.895</b>	<b>12.979</b>	<b>16.208</b>	<b>54.484</b>
Dipendenti	7.706	10.199	6.240	5.072	29.217
Indipendenti	1.696	5.696	6.739	11.136	25.267
<b>Pubblica amministrazione, servizi pubblici e privati</b>	<b>11.313</b>	<b>33.488</b>	<b>29.177</b>	<b>23.809</b>	<b>97.787</b>
Dipendenti	10.252	27.917	23.924	17.615	79.708
Indipendenti	1.061	5.571	5.253	6.194	18.079
<b>TOTALE</b>	<b>55.956</b>	<b>100.537</b>	<b>88.121</b>	<b>92.808</b>	<b>337.422</b>
Dipendenti	51.167	82.489	67.962	66.587	262.205
Indipendenti	4.789	18.048	20.159	32.221	75.217
<b>MASCHI</b>					
<b>Agricoltura</b>	<b>386</b>	<b>630</b>	<b>518</b>	<b>972</b>	<b>2.506</b>
Dipendenti	240	318	218	268	1.044
Indipendenti	146	312	300	704	1.462
<b>Industria</b>	<b>21.427</b>	<b>32.876</b>	<b>30.518</b>	<b>39.326</b>	<b>124.147</b>
Dipendenti	20.028	27.986	24.779	28.222	101.015
Indipendenti	1.399	4.890	5.739	11.104	23.132
<b>Commercio, pubblici esercizi, alberghi</b>	<b>5.127</b>	<b>8.764</b>	<b>7.438</b>	<b>10.268</b>	<b>31.597</b>
Dipendenti	4.106	5.248	3.362	3.285	16.001
Indipendenti	1.021	3.516	4.076	6.983	15.596
<b>Pubblica amministrazione, servizi pubblici e privati</b>	<b>3.901</b>	<b>15.203</b>	<b>15.288</b>	<b>15.595</b>	<b>49.987</b>
Dipendenti	3.398	11.893	11.842	10.932	38.065
Indipendenti	503	3.310	3.446	4.663	11.922
<b>TOTALE</b>	<b>30.841</b>	<b>57.473</b>	<b>53.762</b>	<b>66.161</b>	<b>208.237</b>
Dipendenti	27.772	45.445	40.201	42.707	156.125
Indipendenti	3.069	12.028	13.561	23.454	52.112
<b>FEMMINE</b>					
<b>Agricoltura</b>	<b>89</b>	<b>170</b>	<b>165</b>	<b>245</b>	<b>669</b>
Dipendenti	63	79	39	34	215
Indipendenti	26	91	126	211	454
<b>Industria</b>	<b>13.339</b>	<b>17.478</b>	<b>14.764</b>	<b>12.248</b>	<b>57.829</b>
Dipendenti	12.878	15.990	12.762	9.376	51.006
Indipendenti	461	1.488	2.002	2.872	6.823
<b>Commercio, pubblici esercizi, alberghi</b>	<b>4.275</b>	<b>7.131</b>	<b>5.541</b>	<b>5.940</b>	<b>22.887</b>
Dipendenti	3.600	4.951	2.878	1.787	13.216
Indipendenti	675	2.180	2.663	4.153	9.671
<b>Pubblica amministrazione, servizi pubblici e privati</b>	<b>7.412</b>	<b>18.285</b>	<b>13.889</b>	<b>8.214</b>	<b>47.800</b>
Dipendenti	6.854	16.024	12.082	6.683	41.643
Indipendenti	558	2.261	1.807	1.531	6.157
<b>TOTALE</b>	<b>25.115</b>	<b>43.064</b>	<b>34.359</b>	<b>26.647</b>	<b>129.185</b>
Dipendenti	23.395	37.044	27.761	17.880	106.080
Indipendenti	1.720	6.020	6.598	8.767	23.105

**Tavola 2.23 - Occupati per classe di età, professione e sesso**

PROFESSIONI	CLASSI DI ETÀ (anni)				
	14-24	25-34	35-44	45 e più	Totale
	TOTALE				
<b>1. Legislatori, dirigenti e imprenditori</b>	<b>178</b>	<b>1.860</b>	<b>3.340</b>	<b>6.172</b>	<b>11.550</b>
1.1 Membri dei corpi legislativi, dirigenti della pubblica amministrazione e di organismi collettivi	-	63	219	449	731
1.2 Imprenditori, amministratori, dirigenti e direttori di aziende private	178	1.797	3.121	5.723	10.819
<b>2. Professioni intellettuali, scientifiche e di elevata specializzazione</b>	<b>299</b>	<b>5.865</b>	<b>6.953</b>	<b>5.125</b>	<b>18.242</b>
2.1 Specialisti in scienze matematiche, fisiche, naturali ed assimilati	49	494	446	396	1.385
2.2 Ingegneri ed architetti	4	671	653	523	1.851
2.3 Specialisti nelle scienze della vita	13	363	271	215	862
2.4 Specialisti della salute	-	744	1.172	661	2.577
2.5 Specialisti in scienze dell'uomo	184	1.772	1.573	1.909	5.438
2.6 Docenti ed assimilati	49	1.821	2.838	1.421	6.129
<b>3. Professioni intermedie (tecnic)</b>	<b>7.912</b>	<b>22.188</b>	<b>16.168</b>	<b>10.631</b>	<b>56.899</b>
3.1 In scienze fisiche, naturali, dell'ingegneria e assimilate	2.011	5.469	3.739	2.382	13.601
3.2 Nelle scienze della vita	935	2.630	1.840	1.263	6.668
3.3 Professioni intermedie e di ufficio	4.403	11.744	8.086	5.794	30.027
3.4 Professioni intermedie e dei servizi personali	563	2.345	2.503	1.192	6.603
<b>4. Professioni esecutive relative all'amministrazione e gestione</b>	<b>6.106</b>	<b>13.457</b>	<b>10.233</b>	<b>6.744</b>	<b>36.540</b>
4.1 Impiegati di ufficio	5.452	11.801	9.117	6.075	32.445
4.2 Impiegati in contatto diretto con la clientela	654	1.656	1.116	669	4.095
<b>5. Professioni relative alle vendite ed ai servizi per le famiglie</b>	<b>8.306</b>	<b>13.481</b>	<b>10.580</b>	<b>13.061</b>	<b>45.428</b>
5.1 Professioni commerciali	4.104	7.114	5.955	8.196	25.369
5.2 Professioni nelle attività turistiche ed alberghiere	1.829	2.386	1.965	2.384	8.564
5.3 Professioni nei servizi di istruzione	62	283	132	89	566
5.4 Professioni nei servizi sanitari con particolari specializzazioni	129	508	305	132	1.074
5.5 Professioni concernenti specifici servizi per le famiglie	2.182	3.190	2.223	2.260	9.855
<b>6. Artigiani, operai specializzati e agricoltori</b>	<b>17.685</b>	<b>21.012</b>	<b>19.798</b>	<b>26.489</b>	<b>84.984</b>
6.1 Artigiani ed operai dell'industria estrattiva e dell'edilizia	3.684	4.248	4.071	7.155	19.158
6.2 Artigiani ed operai metalmeccanici ed assimilati	7.263	8.548	8.613	10.124	34.548
6.3 Artigiani ed operai della meccanica di precisione, dell'artigianato artistico, della stampa ed assimilati	1.440	1.802	1.422	1.593	6.257
6.4 Agricoltori e lavoratori agricoli, forestali e zootecnici ed addetti alla pesca ed alla caccia	362	608	503	957	2.430
6.5 Artigiani ed operai delle lavorazioni alimentari, del legno, del tessile, dell'abbigliamento, delle pelli, del cuoio ed assimilati	4.936	5.806	5.189	6.660	22.591
<b>7. Conduttori di impianti, operatori di macchinari fissi e mobili (anche in agricoltura), operai di montaggio industriale</b>	<b>12.173</b>	<b>16.310</b>	<b>14.997</b>	<b>17.198</b>	<b>60.678</b>
7.1 Conduttori di impianti industriali	801	1.452	1.375	1.712	5.340
7.2 Operatori di macchinari fissi per la lavorazione in serie ed operai addetti al montaggio (esclusa l'agricoltura e l'industria alimentare)	9.804	10.853	9.557	10.015	40.229
7.3 Operatori di macchinari fissi in agricoltura e nell'industria alimentare	86	139	122	143	490
7.4 Conduttori di veicoli, di macchinari mobili e di sollevamento	1.482	3.866	3.943	5.328	14.619
<b>8. Personale non qualificato</b>	<b>2.965</b>	<b>5.638</b>	<b>5.719</b>	<b>7.201</b>	<b>21.523</b>
8.1 Personale relativo all'amministrazione, gestione e magazzino	1.657	2.711	2.531	2.928	9.827
8.2 Personale relativo alle vendite ed ai servizi turistici	163	417	461	766	1.807
8.3 Personale addetto a servizi personali	119	676	980	1.109	2.884
8.4 Personale in altri servizi	385	1.241	1.278	1.576	4.480
8.5 Personale dell'agricoltura, dell'allevamento, della pesca e della forestazione	16	22	11	14	63
8.6 Personale delle miniere, delle costruzioni e delle attività industriali	625	571	458	808	2.462
<b>9. Forze armate</b>	<b>332</b>	<b>726</b>	<b>333</b>	<b>187</b>	<b>1.578</b>
9.0 Forze armate	332	726	333	187	1.578
<b>TOTALE</b>	<b>55.956</b>	<b>100.537</b>	<b>88.121</b>	<b>92.808</b>	<b>337.422</b>

Tavola 2.23 segue - Occupati per classe di età, professione e sesso

PROFESSIONI	CLASSI DI ETÀ (anni)					Totale
	14-24	25-34	35-44	45 e più		
	MASCHI					
<b>1. Legislatori, dirigenti e imprenditori</b>	<b>128</b>	<b>1.446</b>	<b>2.805</b>	<b>5.412</b>	<b>9.791</b>	
1.1 Membri dei corpi legislativi, dirigenti della pubblica amministrazione e di organismi collettivi	-	45	178	388	611	
1.2 Imprenditori, amministratori, dirigenti e direttori di aziende private	128	1.401	2.627	5.024	9.180	
<b>2. Professioni intellettuali, scientifiche e di elevata specializzazione</b>	<b>116</b>	<b>3.156</b>	<b>4.160</b>	<b>3.890</b>	<b>11.322</b>	
2.1 Specialisti in scienze matematiche, fisiche, naturali ed assimilati	26	353	365	364	1.108	
2.2 Ingegneri ed architetti	3	529	616	502	1.650	
2.3 Specialisti nelle scienze della vita	5	191	183	179	558	
2.4 Specialisti della salute	-	454	843	599	1.896	
2.5 Specialisti in scienze dell'uomo	61	1.066	1.158	1.652	3.937	
2.6 Docenti ed assimilati	21	563	995	594	2.173	
<b>3. Professioni intermedie (tecnic)</b>	<b>3.007</b>	<b>11.216</b>	<b>9.585</b>	<b>7.807</b>	<b>31.615</b>	
3.1 In scienze fisiche, naturali, dell'ingegneria e assimilate	1.596	4.758	3.520	2.299	12.173	
3.2 Nelle scienze della vita	124	651	599	544	1.918	
3.3 Professioni intermedie e di ufficio	1.236	5.485	5.071	4.618	16.410	
3.4 Professioni intermedie e dei servizi personali	51	322	395	346	1.114	
<b>4. Professioni esecutive relative all'amministrazione e gestione</b>	<b>2.364</b>	<b>5.480</b>	<b>4.857</b>	<b>4.369</b>	<b>17.070</b>	
4.1 Impiegati di ufficio	2.154	4.661	4.178	3.902	14.895	
4.2 Impiegati in contatto diretto con la clientela	210	819	679	467	2.175	
<b>5. Professioni relative alle vendite ed ai servizi per le famiglie</b>	<b>3.457</b>	<b>6.162</b>	<b>5.059</b>	<b>7.092</b>	<b>21.770</b>	
5.1 Professioni commerciali	1.697	3.125	2.838	4.516	12.176	
5.2 Professioni nelle attività turistiche ed alberghiere	1.088	1.276	916	1.181	4.461	
5.3 Professioni nei servizi di istruzione	17	95	58	68	238	
5.4 Professioni nei servizi sanitari con particolari specializzazioni	14	75	61	42	192	
5.5 Professioni concernenti specifici servizi per le famiglie	641	1.591	1.186	1.285	4.703	
<b>6. Artigiani, operai specializzati e agricoltori</b>	<b>12.519</b>	<b>15.593</b>	<b>14.594</b>	<b>20.995</b>	<b>63.701</b>	
6.1 Artigiani ed operai dell'industria estrattiva e dell'edilizia	3.411	4.085	3.814	6.790	18.100	
6.2 Artigiani ed operai metalmeccanici ed assimilati	5.987	7.593	7.507	8.881	29.968	
6.3 Artigiani ed operai della meccanica di precisione, dell'artigianato artistico, della stampa ed assimilati	976	1.264	984	1.135	4.359	
6.4 Agricoltori e lavoratori agricoli, forestali e zootecnici ed addetti alla pesca ed alla caccia	315	496	387	775	1.973	
6.5 Artigiani ed operai delle lavorazioni alimentari, del legno, del tessile, dell'abbigliamento, delle pelli, del cuoio ed assimilati	1.830	2.155	1.902	3.414	9.301	
<b>7. Conduttori di impianti, operatori di macchinari fissi e mobili (anche in agricoltura), operai di montaggio industriale</b>	<b>7.109</b>	<b>10.622</b>	<b>9.524</b>	<b>12.001</b>	<b>39.256</b>	
7.1 Conduttori di impianti industriali	621	1.185	1.106	1.403	4.315	
7.2 Operatori di macchinari fissi per la lavorazione in serie ed operai addetti al montaggio (esclusa l'agricoltura e l'industria alimentare)	5.357	6.045	5.155	6.054	22.611	
7.3 Operatori di macchinari fissi in agricoltura e nell'industria alimentare	49	81	63	86	279	
7.4 Conduttori di veicoli, di macchinari mobili e di sollevamento	1.082	3.311	3.200	4.458	12.051	
<b>8. Personale non qualificato</b>	<b>1.809</b>	<b>3.072</b>	<b>2.845</b>	<b>4.408</b>	<b>12.134</b>	
8.1 Personale relativo all'amministrazione, gestione e magazzino	976	1.776	1.585	2.198	6.535	
8.2 Personale relativo alle vendite ed ai servizi turistici	107	260	292	525	1.184	
8.3 Personale addetto a servizi personali	25	143	209	391	768	
8.4 Personale in altri servizi	149	388	389	568	1.494	
8.5 Personale dell'agricoltura, dell'allevamento, della pesca e della forestazione	8	18	10	10	46	
8.6 Personale delle miniere, delle costruzioni e delle attività industriali	544	487	360	716	2.107	
<b>9. Forze armate</b>	<b>332</b>	<b>726</b>	<b>333</b>	<b>187</b>	<b>1.578</b>	
9.0 Forze armate	332	726	333	187	1.578	
<b>TOTALE</b>	<b>30.841</b>	<b>57.473</b>	<b>53.762</b>	<b>66.161</b>	<b>208.237</b>	

Tavola 2.23 segue - Occupati per classe di età, professione e sesso

PROFESSIONI	CLASSI DI ETÀ (anni)				Totale
	14-24	25-34	35-44	45 e più	
FEMMINE					
<b>1. Legislatori, dirigenti e imprenditori</b>	<b>50</b>	<b>414</b>	<b>535</b>	<b>760</b>	<b>1.759</b>
1.1 Membri dei corpi legislativi, dirigenti della pubblica amministrazione e di organismi collettivi	-	18	41	61	120
1.2 Imprenditori, amministratori, dirigenti e direttori di aziende private	50	396	494	699	1.639
<b>2. Professioni intellettuali, scientifiche e di elevata specializzazione</b>	<b>183</b>	<b>2.709</b>	<b>2.793</b>	<b>1.235</b>	<b>6.920</b>
2.1 Specialisti in scienze matematiche, fisiche, naturali ed assimilati	23	141	81	32	277
2.2 Ingegneri ed architetti	1	142	37	21	201
2.3 Specialisti nelle scienze della vita	8	172	88	36	304
2.4 Specialisti della salute	-	290	329	62	681
2.5 Specialisti in scienze dell'uomo	123	706	415	257	1.501
2.6 Docenti ed assimilati	28	1.258	1.843	827	3.956
<b>3. Professioni intermedie (tecnici)</b>	<b>4.905</b>	<b>10.972</b>	<b>6.583</b>	<b>2.824</b>	<b>25.284</b>
3.1 In scienze fisiche, naturali, dell'ingegneria e assimilate	415	711	219	83	1.428
3.2 Nelle scienze della vita	811	1.979	1.241	719	4.750
3.3 Professioni intermedie e di ufficio	3.167	6.259	3.015	1.176	13.617
3.4 Professioni intermedie e dei servizi personali	512	2.023	2.108	846	5.489
<b>4. Professioni esecutive relative all'amministrazione e gestione</b>	<b>3.742</b>	<b>7.977</b>	<b>5.376</b>	<b>2.375</b>	<b>19.470</b>
4.1 Impiegati di ufficio	3.298	7.140	4.939	2.173	17.550
4.2 Impiegati in contatto diretto con la clientela	444	837	437	202	1.920
<b>5. Professioni relative alle vendite ed ai servizi per le famiglie</b>	<b>4.849</b>	<b>7.319</b>	<b>5.521</b>	<b>5.969</b>	<b>23.658</b>
5.1 Professioni commerciali	2.407	3.989	3.117	3.680	13.193
5.2 Professioni nelle attività turistiche ed alberghiere	741	1.110	1.049	1.203	4.103
5.3 Professioni nei servizi di istruzione	45	188	74	21	328
5.4 Professioni nei servizi sanitari con particolari specializzazioni	115	433	244	90	882
5.5 Professioni concernenti specifici servizi per le famiglie	1.541	1.599	1.037	975	5.152
<b>6. Artigiani, operai specializzati e agricoltori</b>	<b>5.166</b>	<b>5.419</b>	<b>5.204</b>	<b>5.494</b>	<b>21.283</b>
6.1 Artigiani ed operai dell'industria estrattiva e dell'edilizia	273	163	257	365	1.058
6.2 Artigiani ed operai metalmeccanici ed assimilati	1.276	955	1.106	1.243	4.580
6.3 Artigiani ed operai della meccanica di precisione, dell'artigianato artistico, della stampa ed assimilati	464	538	438	458	1.898
6.4 Agricoltori e lavoratori agricoli, forestali e zootecnici ed addetti alla pesca ed alla caccia	47	112	116	182	457
6.5 Artigiani ed operai delle lavorazioni alimentari, del legno, del tessile, dell'abbigliamento, delle pelli, del cuoio ed assimilati	3.106	3.651	3.287	3.246	13.290
<b>7. Conduttori di impianti, operatori di macchinari fissi e mobili (anche in agricoltura), operai di montaggio industriale</b>	<b>5.064</b>	<b>5.688</b>	<b>5.473</b>	<b>5.197</b>	<b>21.422</b>
7.1 Conduttori di impianti industriali	180	267	269	309	1.025
7.2 Operatori di macchinari fissi per la lavorazione in serie ed operai addetti al montaggio (esclusa l'agricoltura e l'industria alimentare)	4.447	4.808	4.402	3.961	17.618
7.3 Operatori di macchinari fissi in agricoltura e nell'industria alimentare	37	58	59	57	211
7.4 Conduttori di veicoli, di macchinari mobili e di sollevamento	400	555	743	870	2.568
<b>8. Personale non qualificato</b>	<b>1.156</b>	<b>2.566</b>	<b>2.874</b>	<b>2.793</b>	<b>9.389</b>
8.1 Personale relativo all'amministrazione, gestione e magazzino	681	935	946	730	3.292
8.2 Personale relativo alle vendite ed ai servizi turistici	56	157	169	241	623
8.3 Personale addetto a servizi personali	94	533	771	718	2.116
8.4 Personale in altri servizi	236	853	889	1.008	2.986
8.5 Personale dell'agricoltura, dell'allevamento, della pesca e della forestazione	8	4	1	4	17
8.6 Personale delle miniere, delle costruzioni e delle attività industriali	81	84	98	92	355
<b>9. Forze armate</b>	<b>-</b>	<b>-</b>	<b>-</b>	<b>-</b>	<b>-</b>
9.0 Forze armate	-	-	-	-	-
<b>TOTALE</b>	<b>25.115</b>	<b>43.064</b>	<b>34.359</b>	<b>26.647</b>	<b>129.185</b>

# I Giovani e gli Anziani

**Tavola 2.24 - Bambini e ragazzi fino a 17 anni in famiglia per numero di fratelli, di genitori, presenza di parenti e condizione dei genitori**

CONDIZIONE FAMILIARE	NUMERO DI FRATELLI											
	SENZA ALTRI PARENTI				CON ALTRI PARENTI				TOTALE			
	0	1	2 o più	Totale	0	1	2 o più	Totale	0	1	2 o più	Totale
<b>TOTALE</b>												
Con tutti e due i genitori	33.301	67.816	26.987	128.104	2.489	4.527	1.994	9.010	35.790	72.343	28.981	137.114
<i>Di cui ambedue occupati</i>	20.344	34.216	8.793	63.353	1.378	2.311	737	4.426	21.722	36.527	9.530	67.779
<i>Di cui padre occupato, madre non occupata</i>	11.157	30.160	15.912	57.229	912	1.927	1.012	3.851	12.069	32.087	16.924	61.080
Con un solo genitore (padre)	483	621	303	1.407	391	426	240	1.057	874	1.047	543	2.464
<i>Di cui occupato</i>	420	538	257	1.215	309	374	201	884	729	912	458	2.099
Con un solo genitore (madre)	2.077	2.550	1.291	5.918	774	473	164	1.411	2.851	3.023	1.455	7.329
<i>Di cui occupato</i>	1.469	1.627	589	3.685	517	298	80	895	1.986	1.925	669	4.580
Con nessuno dei genitori	188	-	-	188	1.386	-	-	1.386	1.574	-	-	1.574
<b>TOTALE</b>	<b>36.049</b>	<b>70.987</b>	<b>28.581</b>	<b>135.617</b>	<b>5.040</b>	<b>5.426</b>	<b>2.398</b>	<b>12.864</b>	<b>41.089</b>	<b>76.413</b>	<b>30.979</b>	<b>148.481</b>
<b>0-5 ANNI</b>												
Con tutti e due i genitori	15.368	16.811	5.248	37.427	934	924	333	2.191	16.302	17.735	5.581	39.618
<i>Di cui ambedue occupati</i>	9.853	8.914	1.893	20.660	530	471	133	1.134	10.383	9.385	2.026	21.794
<i>Di cui padre occupato, madre non occupata</i>	5.052	7.361	3.077	15.490	351	416	170	937	5.403	7.777	3.247	16.427
Con un solo genitore (padre)	133	85	37	255	159	96	36	291	292	181	73	546
<i>Di cui occupato</i>	120	78	35	233	124	86	32	242	244	164	67	475
Con un solo genitore (madre)	486	361	141	988	341	122	36	499	827	483	177	1.487
<i>Di cui occupato</i>	349	224	62	635	211	75	22	308	560	299	84	943
Con nessuno dei genitori	12	-	-	12	187	-	-	187	199	-	-	199
<b>TOTALE</b>	<b>15.999</b>	<b>17.257</b>	<b>5.426</b>	<b>38.682</b>	<b>1.621</b>	<b>1.142</b>	<b>405</b>	<b>3.168</b>	<b>17.620</b>	<b>18.399</b>	<b>5.831</b>	<b>41.850</b>
<b>6-13 ANNI</b>												
Con tutti e due i genitori	11.175	31.486	12.203	54.864	848	2.102	887	3.837	12.023	33.588	13.090	58.701
<i>Di cui ambedue occupati</i>	7.127	16.404	4.044	27.575	510	1.125	336	1.971	7.637	17.529	4.380	29.546
<i>Di cui padre occupato, madre non occupata</i>	3.544	13.878	7.305	24.727	284	880	455	1.619	3.828	14.758	7.760	26.346
Con un solo genitore (padre)	183	249	113	545	140	185	105	430	323	434	218	975
<i>Di cui occupato</i>	164	221	100	485	112	165	90	367	276	386	190	852
Con un solo genitore (madre)	908	1.144	526	2.578	290	200	65	555	1.198	1.344	591	3.133
<i>Di cui occupato</i>	701	776	241	1.718	212	133	33	378	913	909	274	2.096
Con nessuno dei genitori	53	-	-	53	398	-	-	398	451	-	-	451
<b>TOTALE</b>	<b>12.319</b>	<b>32.879</b>	<b>12.842</b>	<b>58.040</b>	<b>1.676</b>	<b>2.487</b>	<b>1.057</b>	<b>5.220</b>	<b>13.995</b>	<b>35.366</b>	<b>13.899</b>	<b>63.260</b>
<b>14-17 ANNI</b>												
Con tutti e due i genitori	6.758	19.519	9.536	35.813	707	1.501	774	2.982	7.465	21.020	10.310	38.795
<i>Di cui ambedue occupati</i>	3.364	8.898	2.856	15.118	338	715	268	1.321	3.702	9.613	3.124	16.439
<i>Di cui padre occupato, madre non occupata</i>	2.561	8.921	5.530	17.012	277	631	387	1.295	2.838	9.552	5.917	18.307
Con un solo genitore (padre)	167	287	153	607	92	145	99	336	259	432	252	943
<i>Di cui occupato</i>	136	239	122	497	73	123	79	275	209	362	201	772
Con un solo genitore (madre)	683	1.045	624	2.352	143	151	63	357	826	1.196	687	2.709
<i>Di cui occupato</i>	419	627	286	1.332	94	90	25	209	513	717	311	1.541
Con nessuno dei genitori	123	-	-	123	801	-	-	801	924	-	-	924
<b>TOTALE</b>	<b>7.731</b>	<b>20.851</b>	<b>10.313</b>	<b>38.895</b>	<b>1.743</b>	<b>1.797</b>	<b>936</b>	<b>4.476</b>	<b>9.474</b>	<b>22.648</b>	<b>11.249</b>	<b>43.371</b>

**Tavola 2.25 - Popolazione residente in età da 18 a 34 anni per classe di età, tipo di famiglia o di convivenza in cui vive e sesso**

TIPO DI FAMIGLIA O DI CONVIVENZA	CLASSI DI ETÀ (anni)					%
	18-19	20-24	25-29	30-34	Totale	
<b>TOTALE</b>						
<b>Da soli</b>	<b>152</b>	<b>1.361</b>	<b>2.663</b>	<b>2.818</b>	<b>6.994</b>	<b>3,28</b>
Non in coabitazione	124	1.172	2.368	2.588	6.252	2,93
<b>In coppia con figli come genitori</b>	<b>115</b>	<b>2.884</b>	<b>17.332</b>	<b>33.763</b>	<b>54.094</b>	<b>25,36</b>
Coppia non coniugata	27	124	405	648	1.204	0,56
<b>In coppia senza figli</b>	<b>189</b>	<b>4.769</b>	<b>14.838</b>	<b>9.112</b>	<b>28.908</b>	<b>13,55</b>
Coppia non coniugata	26	297	594	551	1.468	0,69
<b>In nucleo monogenitore come genitore</b>	<b>25</b>	<b>198</b>	<b>640</b>	<b>1.244</b>	<b>2.107</b>	<b>0,99</b>
<b>In nucleo come figli</b>	<b>23.015</b>	<b>51.719</b>	<b>28.826</b>	<b>9.183</b>	<b>112.743</b>	<b>52,86</b>
<b>In famiglia come altra persona</b>	<b>610</b>	<b>2.294</b>	<b>2.684</b>	<b>1.796</b>	<b>7.384</b>	<b>3,46</b>
<b>In convivenza</b>	<b>50</b>	<b>466</b>	<b>391</b>	<b>160</b>	<b>1.067</b>	<b>0,50</b>
Assistiti in comunità terapeutiche	1	3	5	6	15	0,01
Ricoverati, malati e simili	11	-	3	-	14	0,01
Detenuti condannati	1	14	11	8	34	0,02
<b>TOTALE</b>	<b>24.156</b>	<b>63.691</b>	<b>67.374</b>	<b>58.076</b>	<b>213.297</b>	<b>100,00</b>
<b>DI CUI OCCUPATI</b>						
<b>Da soli</b>	<b>62</b>	<b>1.057</b>	<b>2.293</b>	<b>2.520</b>	<b>5.932</b>	<b>3,95</b>
Non in coabitazione	48	903	2.034	2.316	5.301	3,53
<b>In coppia con figli come genitori</b>	<b>48</b>	<b>1.462</b>	<b>12.039</b>	<b>26.112</b>	<b>39.661</b>	<b>26,39</b>
Coppia non coniugata	8	61	242	450	761	0,51
<b>In coppia senza figli</b>	<b>80</b>	<b>3.663</b>	<b>13.107</b>	<b>8.253</b>	<b>25.103</b>	<b>16,70</b>
Coppia non coniugata	12	202	468	455	1.137	0,76
<b>In nucleo monogenitore come genitore</b>	<b>11</b>	<b>122</b>	<b>465</b>	<b>965</b>	<b>1.563</b>	<b>1,04</b>
<b>In nucleo come figli</b>	<b>7.839</b>	<b>33.119</b>	<b>23.062</b>	<b>7.877</b>	<b>71.897</b>	<b>47,84</b>
<b>In famiglia come altra persona</b>	<b>266</b>	<b>1.587</b>	<b>2.013</b>	<b>1.379</b>	<b>5.245</b>	<b>3,49</b>
<b>In convivenza</b>	<b>21</b>	<b>416</b>	<b>350</b>	<b>102</b>	<b>889</b>	<b>0,59</b>
Assistiti in comunità terapeutiche	1	1	2	-	4	-
Ricoverati, malati e simili	-	-	-	-	-	-
Detenuti condannati	-	11	10	6	27	0,02
<b>TOTALE</b>	<b>8.327</b>	<b>41.426</b>	<b>53.329</b>	<b>47.208</b>	<b>150.290</b>	<b>100,00</b>
<b>MASCHI</b>						
<b>Da soli</b>	<b>79</b>	<b>860</b>	<b>1.679</b>	<b>1.814</b>	<b>4.432</b>	<b>4,08</b>
Non in coabitazione	61	715	1.481	1.679	3.936	3,62
<b>In coppia con figli come genitori</b>	<b>15</b>	<b>603</b>	<b>5.615</b>	<b>14.470</b>	<b>20.703</b>	<b>19,05</b>
Coppia non coniugata	4	39	145	267	455	0,42
<b>In coppia senza figli</b>	<b>22</b>	<b>1.102</b>	<b>6.826</b>	<b>5.536</b>	<b>13.486</b>	<b>12,41</b>
Coppia non coniugata	3	87	249	294	633	0,58
<b>In nucleo monogenitore come genitore</b>	<b>8</b>	<b>43</b>	<b>135</b>	<b>225</b>	<b>411</b>	<b>0,38</b>
<b>In nucleo come figli</b>	<b>11.865</b>	<b>28.397</b>	<b>18.145</b>	<b>6.136</b>	<b>64.543</b>	<b>59,38</b>
<b>In famiglia come altra persona</b>	<b>316</b>	<b>1.313</b>	<b>1.560</b>	<b>1.027</b>	<b>4.216</b>	<b>3,88</b>
<b>In convivenza</b>	<b>22</b>	<b>435</b>	<b>358</b>	<b>91</b>	<b>906</b>	<b>0,83</b>
Assistiti in comunità terapeutiche	1	3	5	3	12	0,01
Ricoverati, malati e simili	1	-	-	-	1	-
Detenuti condannati	1	14	11	8	34	0,03
<b>TOTALE</b>	<b>12.327</b>	<b>32.753</b>	<b>34.318</b>	<b>29.299</b>	<b>108.697</b>	<b>100,00</b>
<b>DI CUI OCCUPATI</b>						
<b>Da soli</b>	<b>42</b>	<b>690</b>	<b>1.488</b>	<b>1.640</b>	<b>3.860</b>	<b>4,58</b>
Non in coabitazione	31	566	1.315	1.520	3.432	4,07
<b>In coppia con figli come genitori</b>	<b>13</b>	<b>535</b>	<b>5.341</b>	<b>14.021</b>	<b>19.910</b>	<b>23,64</b>
Coppia non coniugata	3	29	126	231	389	0,46
<b>In coppia senza figli</b>	<b>10</b>	<b>1.005</b>	<b>6.616</b>	<b>5.379</b>	<b>13.010</b>	<b>15,45</b>
Coppia non coniugata	2	72	220	265	559	0,66
<b>In nucleo monogenitore come genitore</b>	<b>2</b>	<b>38</b>	<b>108</b>	<b>200</b>	<b>348</b>	<b>0,41</b>
<b>In nucleo come figli</b>	<b>4.286</b>	<b>18.567</b>	<b>14.813</b>	<b>5.332</b>	<b>42.998</b>	<b>51,05</b>
<b>In famiglia come altra persona</b>	<b>160</b>	<b>981</b>	<b>1.266</b>	<b>864</b>	<b>3.271</b>	<b>3,88</b>
<b>In convivenza</b>	<b>15</b>	<b>404</b>	<b>332</b>	<b>73</b>	<b>824</b>	<b>0,98</b>
Assistiti in comunità terapeutiche	1	1	2	-	4	-
Ricoverati, malati e simili	-	-	-	-	-	-
Detenuti condannati	-	11	10	6	27	0,03
<b>TOTALE</b>	<b>4.528</b>	<b>22.220</b>	<b>29.964</b>	<b>27.509</b>	<b>84.221</b>	<b>100,00</b>

**Tavola 2.25 segue - Popolazione residente in età da 18 a 34 anni per classe di età, tipo di famiglia o di convivenza in cui vive e sesso**

TIPO DI FAMIGLIA O DI CONVIVENZA	CLASSI DI ETÀ (anni)					Totale	%
	18-19	20-24	25-29	30-34			
<b>FEMMINE</b>							
Da soli	73	501	984	1.004	2.562	2,45	
Non in coabitazione	63	457	887	909	2.316	2,21	
In coppia con figli come genitori	100	2.281	11.717	19.293	33.391	31,92	
Coppia non coniugata	23	85	260	381	749	0,72	
In coppia senza figli	167	3.667	8.012	3.576	15.422	14,74	
Coppia non coniugata	23	210	345	257	835	0,80	
In nucleo monogenitore come genitore	17	155	505	1.019	1.696	1,62	
In nucleo come figli	11.150	23.322	10.681	3.047	48.200	46,08	
In famiglia come altra persona	294	981	1.124	769	3.168	3,03	
In convivenza	28	31	33	69	161	0,15	
Assistiti in comunità terapeutiche	-	-	-	3	3	-	
Ricoverati, malati e simili	10	-	3	-	13	0,01	
Detenuti condannati	-	-	-	-	-	-	
<b>TOTALE</b>	<b>11.829</b>	<b>30.938</b>	<b>33.056</b>	<b>28.777</b>	<b>104.600</b>	<b>100,00</b>	
<b>DI CUI OCCUPATE</b>							
Da soli	20	367	805	880	2.072	3,14	
Non in coabitazione	17	337	719	796	1.869	2,83	
In coppia con figli come genitori	35	927	6.698	12.091	19.751	29,89	
Coppia non coniugata	5	32	116	219	372	0,56	
In coppia senza figli	70	2.658	6.491	2.874	12.093	18,30	
Coppia non coniugata	10	130	248	190	578	0,87	
In nucleo monogenitore come genitore	9	84	357	765	1.215	1,84	
In nucleo come figli	3.553	14.552	8.249	2.545	28.899	43,74	
In famiglia come altra persona	106	606	747	515	1.974	2,99	
In convivenza	6	12	18	29	65	0,10	
Assistiti in comunità terapeutiche	-	-	-	-	-	-	
Ricoverati, malati e simili	-	-	-	-	-	-	
Detenuti condannati	-	-	-	-	-	-	
<b>TOTALE</b>	<b>3.799</b>	<b>19.206</b>	<b>23.365</b>	<b>19.699</b>	<b>66.069</b>	<b>100,00</b>	



**Tavola 2.26 - Popolazione residente da 65 anni in poi per classe di età, numero di componenti della famiglia, relazioni di parentela e sesso**

COMPONENTI DELLA FAMIGLIA RELAZIONI DI PARENTELA	65-69	70-74	75-79	80-84	85-89	90 e più	Totale
<b>TOTALE</b>							
<b>In famiglia con 1 componente</b>	<b>7.710</b>	<b>6.597</b>	<b>8.388</b>	<b>6.910</b>	<b>3.003</b>	<b>814</b>	<b>33.422</b>
Non in coabitazione	7.576	6.513	8.241	6.789	2.933	797	32.849
<b>In famiglia con 2 componenti</b>	<b>19.211</b>	<b>11.924</b>	<b>10.551</b>	<b>5.925</b>	<b>2.047</b>	<b>597</b>	<b>50.255</b>
Con coniuge	16.149	9.867	8.173	3.861	956	125	39.131
Con figlio non sposato	1.854	1.245	1.413	1.195	633	256	6.596
Con parente	1.101	733	895	820	433	199	4.181
Con altra persona non parente	107	79	70	49	25	17	347
<b>In famiglia con 3 componenti</b>	<b>7.585</b>	<b>3.297</b>	<b>2.490</b>	<b>1.546</b>	<b>876</b>	<b>388</b>	<b>16.182</b>
Con coniuge e figlio non sposato	5.657	2.252	1.402	526	155	20	10.012
Con figli non sposati	400	200	169	139	98	49	1.055
Con coniuge ed altra persona (parente o no)	905	420	287	135	38	9	1.794
Con figlio non sposato ed altra persona (parente o no)	114	65	59	52	25	13	328
Con almeno un parente	493	347	564	680	548	290	2.922
Con persone tutte non parenti	16	13	9	14	12	7	71
<b>In famiglia con 4 componenti o più</b>	<b>4.343</b>	<b>2.256</b>	<b>2.613</b>	<b>2.372</b>	<b>1.259</b>	<b>413</b>	<b>13.256</b>
Con coniuge e figli non sposati	1.983	592	267	101	38	7	2.988
Con figli non sposati	102	52	49	42	28	12	285
Con coniuge, figli non sposati ed altre persone (parenti o no)	412	140	79	39	13	1	684
Con coniuge ed altre persone (parenti o no)	607	426	379	252	87	17	1.768
Con figli non sposati ed altre persone (parenti o no)	96	44	53	52	29	12	286
Con almeno un parente	986	950	1.744	1.854	1.041	356	6.931
Con persone tutte non parenti	30	25	33	30	23	8	149
<b>TOTALE</b>	<b>38.849</b>	<b>24.074</b>	<b>24.042</b>	<b>16.753</b>	<b>7.185</b>	<b>2.212</b>	<b>113.115</b>
<b>MASCHI</b>							
<b>In famiglia con 1 componente</b>	<b>1.424</b>	<b>923</b>	<b>1.226</b>	<b>972</b>	<b>481</b>	<b>123</b>	<b>5.149</b>
Non in coabitazione	1.382	906	1.191	949	470	121	5.019
<b>In famiglia con 2 componenti</b>	<b>8.761</b>	<b>5.955</b>	<b>5.515</b>	<b>3.025</b>	<b>869</b>	<b>182</b>	<b>24.307</b>
Con coniuge	8.180	5.604	5.090	2.705	732	109	22.420
Con figlio non sposato	267	168	199	159	80	53	926
Con parente	276	156	198	146	48	19	843
Con altra persona non parente	38	27	28	15	9	1	118
<b>In famiglia con 3 componenti</b>	<b>4.267</b>	<b>1.904</b>	<b>1.313</b>	<b>602</b>	<b>225</b>	<b>67</b>	<b>8.378</b>
Con coniuge e figlio non sposato	3.523	1.491	998	389	115	14	6.530
Con figli non sposati	77	41	25	21	14	9	187
Con coniuge ed altra persona (parente o no)	502	274	186	93	29	5	1.089
Con figlio non sposato ed altra persona (parente o no)	35	17	14	14	3	2	85
Con almeno un parente	124	79	89	84	61	36	473
Con persone tutte non parenti	6	2	1	1	3	1	14
<b>In famiglia con 4 componenti o più</b>	<b>2.364</b>	<b>952</b>	<b>811</b>	<b>595</b>	<b>287</b>	<b>91</b>	<b>5.100</b>
Con coniuge e figli non sposati	1.438	451	201	71	25	6	2.192
Con figli non sposati	27	10	8	10	2	2	59
Con coniuge, figli non sposati ed altre persone (parenti o no)	283	104	50	27	10	1	475
Con coniuge ed altre persone (parenti o no)	298	226	236	155	59	16	990
Con figli non sposati ed altre persone (parenti o no)	36	11	12	12	3	-	74
Con almeno un parente	164	121	286	313	184	62	1.130
Con persone tutte non parenti	11	7	9	5	4	4	40
<b>TOTALE</b>	<b>16.816</b>	<b>9.734</b>	<b>8.865</b>	<b>5.194</b>	<b>1.862</b>	<b>463</b>	<b>42.934</b>
<b>FEMMINE</b>							
<b>In famiglia con 1 componente</b>	<b>6.286</b>	<b>5.674</b>	<b>7.162</b>	<b>5.938</b>	<b>2.522</b>	<b>691</b>	<b>28.273</b>
Non in coabitazione	6.194	5.607	7.050	5.840	2.463	676	27.830
<b>In famiglia con 2 componenti</b>	<b>10.450</b>	<b>5.969</b>	<b>5.036</b>	<b>2.900</b>	<b>1.178</b>	<b>415</b>	<b>25.948</b>
Con coniuge	7.969	4.263	3.083	1.156	224	16	16.711
Con figlio non sposato	1.587	1.077	1.214	1.036	553	203	5.670
Con parente	825	577	697	674	385	180	3.338
Con altra persona non parente	69	52	42	34	16	16	229
<b>In famiglia con 3 componenti</b>	<b>3.318</b>	<b>1.393</b>	<b>1.177</b>	<b>944</b>	<b>651</b>	<b>321</b>	<b>7.804</b>
Con coniuge e figlio non sposato	2.134	761	404	137	40	6	3.482
Con figli non sposati	323	159	144	118	84	40	868
Con coniuge ed altra persona (parente o no)	403	146	101	42	9	4	705
Con figlio non sposato ed altra persona (parente o no)	79	48	45	38	22	11	243
Con almeno un parente	369	268	475	596	487	254	2.449
Con persone tutte non parenti	10	11	8	13	9	6	57
<b>In famiglia con 4 componenti o più</b>	<b>1.979</b>	<b>1.304</b>	<b>1.802</b>	<b>1.777</b>	<b>972</b>	<b>322</b>	<b>8.156</b>
Con coniuge e figli non sposati	545	141	66	30	13	1	796
Con figli non sposati	75	42	41	32	26	10	226
Con coniuge, figli non sposati ed altre persone (parenti o no)	129	36	29	12	3	-	209
Con coniuge ed altre persone (parenti o no)	309	200	143	97	28	1	778
Con figli non sposati ed altre persone (parenti o no)	60	33	41	40	26	12	212
Con almeno un parente	822	829	1.458	1.541	857	294	5.801
Con persone tutte non parenti	19	18	24	25	19	4	109
<b>TOTALE</b>	<b>22.033</b>	<b>14.340</b>	<b>15.177</b>	<b>11.559</b>	<b>5.323</b>	<b>1.749</b>	<b>70.181</b>

## Le Donne: La Famiglia e il Lavoro

**Tavola 2.27 - Donne coniugate in età da 15 a 44 anni per durata dell'ultimo matrimonio, età, numero di figli conviventi e condizione della donna**

CLASSI DI ETÀ E NUMERO DI FIGLI	DURATA DELL'ULTIMO MATRIMONIO (anni)						Totale
	Meno di 5	5-9	10-14	15-19	20-24	25 e più	
<b>TOTALE</b>							
<b>15-19</b>	<b>239</b>	-	-	-	-	-	<b>239</b>
0	157	-	-	-	-	-	157
1	77	-	-	-	-	-	77
2	4	-	-	-	-	-	4
3 o più	1	-	-	-	-	-	1
<b>20-24</b>	<b>5.244</b>	<b>408</b>	<b>1</b>	-	-	-	<b>5.653</b>
0	3.410	47	-	-	-	-	3.457
1	1.624	210	1	-	-	-	1.835
2	199	144	-	-	-	-	343
3 o più	11	7	-	-	-	-	18
<b>25-29</b>	<b>10.731</b>	<b>7.536</b>	<b>852</b>	<b>5</b>	-	-	<b>19.124</b>
0	6.468	1.167	32	-	-	-	7.667
1	3.741	3.802	240	-	-	-	7.783
2	496	2.352	461	2	-	-	3.311
3 o più	26	215	119	3	-	-	363
<b>30-34</b>	<b>3.492</b>	<b>8.379</b>	<b>8.937</b>	<b>1.416</b>	<b>7</b>	-	<b>22.231</b>
0	1.605	1.192	486	36	-	-	3.319
1	1.501	4.137	3.097	293	1	-	9.029
2	340	2.746	4.552	760	3	-	8.401
3 o più	46	304	802	327	3	-	1.482
<b>35-39</b>	<b>980</b>	<b>2.315</b>	<b>7.752</b>	<b>10.657</b>	<b>1.257</b>	<b>10</b>	<b>22.971</b>
0	385	373	542	405	24	-	1.729
1	402	959	2.751	3.072	213	3	7.400
2	156	845	3.703	5.609	607	1	10.921
3 o più	37	138	756	1.571	413	6	2.921
<b>40-44</b>	<b>437</b>	<b>727</b>	<b>2.306</b>	<b>10.094</b>	<b>10.457</b>	<b>1.272</b>	<b>25.293</b>
0	198	167	279	563	379	87	1.673
1	136	302	844	3.255	2.589	359	7.485
2	76	218	979	5.041	5.469	503	12.286
3 o più	27	40	204	1.235	2.020	323	3.849
<b>TOTALE</b>	<b>21.123</b>	<b>19.365</b>	<b>19.848</b>	<b>22.172</b>	<b>11.721</b>	<b>1.282</b>	<b>95.511</b>
0	12.223	2.946	1.339	1.004	403	87	18.002
1	7.481	9.410	6.933	6.620	2.803	362	33.609
2	1.271	6.305	9.695	11.412	6.079	504	35.266
3 o più	148	704	1.881	3.136	2.436	329	8.634
<b>OCCUPATE</b>							
<b>15-19</b>	<b>94</b>	-	-	-	-	-	<b>94</b>
0	63	-	-	-	-	-	63
1	30	-	-	-	-	-	30
2	1	-	-	-	-	-	1
3 o più	-	-	-	-	-	-	-
<b>20-24</b>	<b>3.268</b>	<b>154</b>	<b>1</b>	-	-	-	<b>3.423</b>
0	2.501	27	-	-	-	-	2.528
1	714	93	1	-	-	-	808
2	51	34	-	-	-	-	85
3 o più	2	-	-	-	-	-	2
<b>25-29</b>	<b>7.951</b>	<b>4.476</b>	<b>398</b>	-	-	-	<b>12.825</b>
0	5.335	889	19	-	-	-	6.243
1	2.393	2.508	160	-	-	-	5.061
2	217	1.030	197	-	-	-	1.444
3 o più	6	49	22	-	-	-	77
<b>30-34</b>	<b>2.593</b>	<b>5.764</b>	<b>5.420</b>	<b>775</b>	<b>4</b>	-	<b>14.556</b>
0	1.318	984	359	23	-	-	2.684
1	1.083	3.039	2.213	198	-	-	6.533
2	174	1.607	2.566	442	1	-	4.790
3 o più	18	134	282	112	3	-	549
<b>35-39</b>	<b>685</b>	<b>1.567</b>	<b>5.028</b>	<b>6.286</b>	<b>646</b>	<b>4</b>	<b>14.216</b>
0	301	300	415	288	15	-	1.319
1	270	681	1.991	2.087	146	1	5.176
2	92	516	2.281	3.293	340	-	6.522
3 o più	22	70	341	618	145	3	1.199
<b>40-44</b>	<b>255</b>	<b>443</b>	<b>1.295</b>	<b>5.564</b>	<b>5.213</b>	<b>589</b>	<b>13.359</b>
0	135	109	182	381	231	38	1.076
1	71	195	512	2.039	1.499	172	4.488
2	38	117	522	2.691	2.771	257	6.396
3 o più	11	22	79	453	712	122	1.399
<b>TOTALE</b>	<b>14.846</b>	<b>12.404</b>	<b>12.142</b>	<b>12.625</b>	<b>5.863</b>	<b>593</b>	<b>58.473</b>
0	9.653	2.309	975	692	246	38	13.913
1	4.561	6.516	4.877	4.324	1.645	173	22.096
2	573	3.304	5.566	6.426	3.112	257	19.238
3 o più	59	275	724	1.183	860	125	3.226

**Tavola 2.27 segue - Donne coniugate in età da 15 a 44 anni per durata dell'ultimo matrimonio, età, numero di figli conviventi e condizione della donna**

CLASSI DI ETÀ E NUMERO DI FIGLI	DURATA DELL'ULTIMO MATRIMONIO (anni)						Totale
	Meno di 5	5-9	10-14	15-19	20-24	25 e più	
<b>CASALINGHE</b>							
<b>15-19</b>	<b>83</b>	-	-	-	-	-	<b>83</b>
0	47	-	-	-	-	-	47
1	32	-	-	-	-	-	32
2	3	-	-	-	-	-	3
3 o più	1	-	-	-	-	-	1
<b>20-24</b>	<b>1.259</b>	<b>206</b>	-	-	-	-	<b>1.465</b>
0	467	14	-	-	-	-	481
1	661	94	-	-	-	-	755
2	122	91	-	-	-	-	213
3 o più	9	7	-	-	-	-	16
<b>25-29</b>	<b>1.700</b>	<b>2.420</b>	<b>388</b>	<b>3</b>	-	-	<b>4.511</b>
0	539	178	9	-	-	-	726
1	904	945	61	-	-	-	1.910
2	241	1.141	227	1	-	-	1.610
3 o più	16	156	91	2	-	-	265
<b>30-34</b>	<b>636</b>	<b>2.107</b>	<b>2.999</b>	<b>572</b>	<b>2</b>	-	<b>6.316</b>
0	163	139	97	11	-	-	410
1	304	826	719	82	1	-	1.932
2	142	988	1.710	275	1	-	3.116
3 o più	27	154	473	204	-	-	858
<b>35-39</b>	<b>229</b>	<b>628</b>	<b>2.387</b>	<b>3.848</b>	<b>561</b>	<b>5</b>	<b>7.658</b>
0	52	55	103	88	5	-	303
1	104	234	644	822	62	2	1.868
2	58	282	1.260	2.054	236	-	3.890
3 o più	15	57	380	884	258	3	1.597
<b>40-44</b>	<b>144</b>	<b>223</b>	<b>833</b>	<b>3.930</b>	<b>4.750</b>	<b>619</b>	<b>10.499</b>
0	49	45	70	145	133	45	487
1	53	85	266	1.020	957	164	2.545
2	28	81	390	2.052	2.453	220	5.224
3 o più	14	12	107	713	1.207	190	2.243
<b>TOTALE</b>	<b>4.051</b>	<b>5.584</b>	<b>6.607</b>	<b>8.353</b>	<b>5.313</b>	<b>624</b>	<b>30.532</b>
0	1.317	431	279	244	138	45	2.454
1	2.058	2.184	1.690	1.924	1.020	166	9.042
2	594	2.583	3.587	4.382	2.690	220	14.056
3 o più	82	386	1.051	1.803	1.465	193	4.980
<b>ALTRA CONDIZIONE</b>							
<b>15-19</b>	<b>62</b>	-	-	-	-	-	<b>62</b>
0	47	-	-	-	-	-	47
1	15	-	-	-	-	-	15
2	-	-	-	-	-	-	-
3 o più	-	-	-	-	-	-	-
<b>20-24</b>	<b>717</b>	<b>48</b>	-	-	-	-	<b>765</b>
0	442	6	-	-	-	-	448
1	249	23	-	-	-	-	272
2	26	19	-	-	-	-	45
3 o più	-	-	-	-	-	-	-
<b>25-29</b>	<b>1.080</b>	<b>640</b>	<b>66</b>	<b>2</b>	-	-	<b>1.788</b>
0	594	100	4	-	-	-	698
1	444	349	19	-	-	-	812
2	38	181	37	1	-	-	257
3 o più	4	10	6	1	-	-	21
<b>30-34</b>	<b>263</b>	<b>508</b>	<b>518</b>	<b>69</b>	<b>1</b>	-	<b>1.359</b>
0	124	69	30	2	-	-	225
1	114	272	165	13	-	-	564
2	24	151	276	43	1	-	495
3 o più	1	16	47	11	-	-	75
<b>35-39</b>	<b>66</b>	<b>120</b>	<b>337</b>	<b>523</b>	<b>50</b>	<b>1</b>	<b>1.097</b>
0	32	18	24	29	4	-	107
1	28	44	116	163	5	-	356
2	6	47	162	262	31	1	509
3 o più	-	11	35	69	10	-	125
<b>40-44</b>	<b>38</b>	<b>61</b>	<b>178</b>	<b>600</b>	<b>494</b>	<b>64</b>	<b>1.435</b>
0	14	13	27	37	15	4	110
1	12	22	66	196	133	23	452
2	10	20	67	298	245	26	666
3 o più	2	6	18	69	101	11	207
<b>TOTALE</b>	<b>2.226</b>	<b>1.377</b>	<b>1.099</b>	<b>1.194</b>	<b>545</b>	<b>65</b>	<b>6.506</b>
0	1.253	206	85	68	19	4	1.635
1	862	710	366	372	138	23	2.471
2	104	418	542	604	277	27	1.972
3 o più	7	43	106	150	111	11	428

**Tavola 2.28 - Casalinghe e donne occupate per numero di componenti della famiglia e numero di componenti minori di 6 anni, minori di 14 anni e maggiori di 74 anni**

COMPONENTI	NUMERO COMPONENTI DELLA FAMIGLIA							Totale
	1	2	3	4	5	6	7 o più	
<b>CASALINGHE</b>								
<b>NUMERO DI COMPONENTI MINORI DI 6 ANNI</b>								
Nessuno	10.195	21.699	18.704	17.406	5.005	1.001	242	74.252
1	-	63	3.956	3.730	1.502	414	133	9.798
2	-	-	20	1.574	453	134	77	2.258
3 o più	-	-	-	2	101	26	24	153
<b>Totale</b>	<b>10.195</b>	<b>21.762</b>	<b>22.680</b>	<b>22.712</b>	<b>7.061</b>	<b>1.575</b>	<b>476</b>	<b>86.461</b>
<b>NUMERO DI COMPONENTI MINORI DI 14 ANNI</b>								
Nessuno	10.195	21.592	15.415	10.400	2.491	487	88	60.668
1	-	170	7.159	4.850	1.837	379	108	14.503
2	-	-	106	7.443	1.352	346	115	9.362
3 o più	-	-	-	19	1.381	363	165	1.928
<b>Totale</b>	<b>10.195</b>	<b>21.762</b>	<b>22.680</b>	<b>22.712</b>	<b>7.061</b>	<b>1.575</b>	<b>476</b>	<b>86.461</b>
<b>NUMERO DI COMPONENTI MAGGIORI DI 74 ANNI</b>								
Nessuno	5.950	17.200	20.979	21.609	6.080	1.279	391	73.488
1	4.245	3.120	1.402	1.017	910	246	68	11.008
2	-	1.442	262	79	71	50	16	1.920
3 o più	-	-	37	7	-	-	1	45
<b>TOTALE</b>	<b>10.195</b>	<b>21.762</b>	<b>22.680</b>	<b>22.712</b>	<b>7.061</b>	<b>1.575</b>	<b>476</b>	<b>86.461</b>
<b>NUMERO DI COMPONENTI MINORI DI 14 ANNI E MAGGIORI DI 74 ANNI</b>								
Nessuno	5.950	17.032	13.740	9.454	1.864	339	58	48.437
1	4.245	3.286	8.510	5.563	2.165	416	113	24.298
2	-	1.444	392	7.659	1.527	395	111	11.528
3 o più	-	-	38	36	1.505	425	194	2.198
<b>Totale</b>	<b>10.195</b>	<b>21.762</b>	<b>22.680</b>	<b>22.712</b>	<b>7.061</b>	<b>1.575</b>	<b>476</b>	<b>86.461</b>
<b>NUMERO DI COMPONENTI MASCHI MAGGIORI DI 14 ANNI</b>								
Nessuno	10.195	1.728	378	58	13	4	1	12.377
1	-	20.034	11.978	11.518	2.761	412	78	46.781
2	-	-	10.324	6.851	2.071	434	112	19.792
3 o più	-	-	-	4.285	2.216	725	285	7.511
<b>Totale</b>	<b>10.195</b>	<b>21.762</b>	<b>22.680</b>	<b>22.712</b>	<b>7.061</b>	<b>1.575</b>	<b>476</b>	<b>86.461</b>
<b>CASALINGHE CHE VIVONO IN FAMIGLIA SENZA ALTRE CASALINGHE</b>								
<b>NUMERO DI COMPONENTI MINORI DI 6 ANNI</b>								
Nessuno	10.195	20.981	17.906	16.680	4.452	810	184	71.208
1	-	63	3.954	3.642	1.376	335	77	9.447
2	-	-	20	1.574	429	113	46	2.182
3 o più	-	-	-	2	101	24	13	140
<b>Totale</b>	<b>10.195</b>	<b>21.044</b>	<b>21.880</b>	<b>21.898</b>	<b>6.358</b>	<b>1.282</b>	<b>320</b>	<b>82.977</b>
<b>NUMERO DI COMPONENTI MINORI DI 14 ANNI</b>								
Nessuno	10.195	20.874	14.635	9.790	2.152	381	58	58.085
1	-	170	7.139	4.650	1.609	285	74	13.927
2	-	-	106	7.439	1.216	279	70	9.110
3 o più	-	-	-	19	1.381	337	118	1.855
<b>Totale</b>	<b>10.195</b>	<b>21.044</b>	<b>21.880</b>	<b>21.898</b>	<b>6.358</b>	<b>1.282</b>	<b>320</b>	<b>82.977</b>
<b>NUMERO DI COMPONENTI MAGGIORI DI 74 ANNI</b>								
Nessuno	5.950	17.008	20.697	21.149	5.702	1.085	275	71.866
1	4.245	2.694	970	703	610	169	36	9.427
2	-	1.342	203	44	46	28	8	1.671
3 o più	-	-	10	2	-	-	1	13
<b>TOTALE</b>	<b>10.195</b>	<b>21.044</b>	<b>21.880</b>	<b>21.898</b>	<b>6.358</b>	<b>1.282</b>	<b>320</b>	<b>82.977</b>
<b>NUMERO DI COMPONENTI MINORI DI 14 ANNI E MAGGIORI DI 74 ANNI</b>								
Nessuno	5.950	16.840	13.470	9.160	1.748	284	43	47.495
1	4.245	2.860	8.074	5.123	1.811	312	72	22.497
2	-	1.344	325	7.586	1.324	306	73	10.958
3 o più	-	-	11	29	1.475	380	132	2.027
<b>Totale</b>	<b>10.195</b>	<b>21.044</b>	<b>21.880</b>	<b>21.898</b>	<b>6.358</b>	<b>1.282</b>	<b>320</b>	<b>82.977</b>
<b>NUMERO DI COMPONENTI MASCHI MAGGIORI DI 14 ANNI</b>								
Nessuno	10.195	1.010	260	44	13	2	1	11.525
1	-	20.034	11.296	11.126	2.522	348	71	45.397
2	-	-	10.324	6.443	1.765	332	64	18.928
3 o più	-	-	-	4.285	2.058	600	184	7.127
<b>Totale</b>	<b>10.195</b>	<b>21.044</b>	<b>21.880</b>	<b>21.898</b>	<b>6.358</b>	<b>1.282</b>	<b>320</b>	<b>82.977</b>

**Tavola 2.28 segue - Casalinghe e donne occupate per numero di componenti della famiglia e numero di componenti minori di 6 anni, minori di 14 anni e maggiori di 74 anni**

COMPONENTI	NUMERO COMPONENTI DELLA FAMIGLIA							
	1	2	3	4	5	6	7 o più	Totale
<b>OCCUPATE</b>								
<b>NUMERO DI COMPONENTI MINORI DI 6 ANNI</b>								
Nessuno	5.448	23.696	30.380	33.056	10.715	2.735	914	106.944
1	-	337	10.293	5.751	1.638	577	255	18.851
2	-	-	43	2.043	375	134	79	2.674
3 o più	-	-	-	1	83	12	16	112
<b>Totale</b>	<b>5.448</b>	<b>24.033</b>	<b>40.716</b>	<b>40.851</b>	<b>12.811</b>	<b>3.458</b>	<b>1.264</b>	<b>128.581</b>
<b>NUMERO DI COMPONENTI MINORI DI 14 ANNI</b>								
Nessuno	5.448	23.016	22.327	22.667	7.402	1.768	539	83.167
1	-	1.017	18.060	7.762	3.067	985	353	31.244
2	-	-	329	10.388	1.357	488	213	12.775
3 o più	-	-	-	34	985	217	159	1.395
<b>Totale</b>	<b>5.448</b>	<b>24.033</b>	<b>40.716</b>	<b>40.851</b>	<b>12.811</b>	<b>3.458</b>	<b>1.264</b>	<b>128.581</b>
<b>NUMERO DI COMPONENTI MAGGIORI DI 74 ANNI</b>								
Nessuno	5.406	22.980	39.400	39.223	11.208	2.860	1.027	122.104
1	42	1.038	1.150	1.518	1.522	502	190	5.962
2	-	15	166	101	78	93	44	497
3 o più	-	-	-	9	3	3	3	18
<b>TOTALE</b>	<b>5.448</b>	<b>24.033</b>	<b>40.716</b>	<b>40.851</b>	<b>12.811</b>	<b>3.458</b>	<b>1.264</b>	<b>128.581</b>
<b>NUMERO DI COMPONENTI MINORI DI 14 ANNI E MAGGIORI DI 74 ANNI</b>								
Nessuno	5.406	21.963	21.040	21.252	6.199	1.380	407	77.647
1	42	2.055	19.152	8.865	3.914	1.157	390	35.575
2	-	15	524	10.680	1.585	634	269	13.707
3 o più	-	-	-	54	1.113	287	198	1.652
<b>Totale</b>	<b>5.448</b>	<b>24.033</b>	<b>40.716</b>	<b>40.851</b>	<b>12.811</b>	<b>3.458</b>	<b>1.264</b>	<b>128.581</b>
<b>NUMERO DI COMPONENTI MASCHI MAGGIORI DI 14 ANNI</b>								
Nessuno	5.448	5.211	2.036	430	73	11	4	13.213
1	-	18.822	32.837	23.695	4.765	809	161	81.089
2	-	-	5.843	14.431	5.290	1.376	351	27.291
3 o più	-	-	-	2.295	2.683	1.262	748	6.988
<b>Totale</b>	<b>5.448</b>	<b>24.033</b>	<b>40.716</b>	<b>40.851</b>	<b>12.811</b>	<b>3.458</b>	<b>1.264</b>	<b>128.581</b>
<b>OCCUPATE CHE VIVONO IN FAMIGLIA SENZA CASALINGHE</b>								
<b>NUMERO DI COMPONENTI MINORI DI 6 ANNI</b>								
Nessuno	5.448	22.446	25.482	25.403	6.519	1.305	335	86.938
1	-	337	10.275	5.598	1.350	357	127	18.044
2	-	-	43	2.040	352	95	38	2.568
3 o più	-	-	-	1	83	11	8	103
<b>Totale</b>	<b>5.448</b>	<b>22.783</b>	<b>35.800</b>	<b>33.042</b>	<b>8.304</b>	<b>1.768</b>	<b>508</b>	<b>107.653</b>
<b>NUMERO DI COMPONENTI MINORI DI 14 ANNI</b>								
Nessuno	5.448	21.766	17.478	15.560	4.069	765	169	65.255
1	-	1.017	17.993	7.076	2.102	525	149	28.862
2	-	-	329	10.372	1.148	293	100	12.242
3 o più	-	-	-	34	985	185	90	1.294
<b>Totale</b>	<b>5.448</b>	<b>22.783</b>	<b>35.800</b>	<b>33.042</b>	<b>8.304</b>	<b>1.768</b>	<b>508</b>	<b>107.653</b>
<b>NUMERO DI COMPONENTI MAGGIORI DI 74 ANNI</b>								
Nessuno	5.406	22.053	34.902	31.929	7.276	1.438	402	103.406
1	42	715	787	1.043	975	279	89	3.930
2	-	15	111	63	50	51	16	306
3 o più	-	-	-	7	3	-	1	11
<b>TOTALE</b>	<b>5.448</b>	<b>22.783</b>	<b>35.800</b>	<b>33.042</b>	<b>8.304</b>	<b>1.768</b>	<b>508</b>	<b>107.653</b>
<b>NUMERO DI COMPONENTI MINORI DI 14 ANNI E MAGGIORI DI 74 ANNI</b>								
Nessuno	5.406	21.036	16.604	14.615	3.348	566	123	61.698
1	42	1.732	18.732	7.791	2.568	608	155	31.628
2	-	15	464	10.587	1.295	361	116	12.838
3 o più	-	-	-	49	1.093	233	114	1.489
<b>Totale</b>	<b>5.448</b>	<b>22.783</b>	<b>35.800</b>	<b>33.042</b>	<b>8.304</b>	<b>1.768</b>	<b>508</b>	<b>107.653</b>
<b>NUMERO DI COMPONENTI MASCHI MAGGIORI DI 14 ANNI</b>								
Nessuno	5.448	3.961	1.487	274	40	3	-	11.213
1	-	18.822	28.470	19.903	3.309	446	82	71.032
2	-	-	5.843	10.570	3.126	692	146	20.377
3 o più	-	-	-	2.295	1.829	627	280	5.031
<b>Totale</b>	<b>5.448</b>	<b>22.783</b>	<b>35.800</b>	<b>33.042</b>	<b>8.304</b>	<b>1.768</b>	<b>508</b>	<b>107.653</b>

# I Ritirati dal Lavoro

Tavola 2.29 - Ritirati dal lavoro per sesso, istruzione, classe di età e stato civile

CLASSI DI ETÀ E STATO CIVILE	MASCHI				FEMMINE				TOTALE			
	Totale	Alfabeto, Licenza elementare	Licenza media	Diploma e laurea	Totale	Alfabeto, Licenza elementare	Licenza media	Diploma e laurea	Totale	Alfabeto, Licenza elementare	Licenza media	Diploma e laurea
<b>Meno di 50 anni</b>	<b>1.683</b>	<b>743</b>	<b>706</b>	<b>234</b>	<b>3.045</b>	<b>1.056</b>	<b>965</b>	<b>1.024</b>	<b>4.728</b>	<b>1.799</b>	<b>1.671</b>	<b>1.258</b>
Celibi/Nubili	858	351	383	124	525	221	205	99	1.383	572	588	223
Coniugati	723	336	294	93	2.255	691	684	880	2.978	1.027	978	973
<i>Di cui separati di fatto</i>	13	6	5	2	16	5	6	5	29	11	11	7
Separati legalmente	38	16	12	10	48	14	16	18	86	30	28	28
Divorziati	24	11	8	5	39	6	23	10	63	17	31	15
Vedovi	40	29	9	2	178	124	37	17	218	153	46	19
<b>Da 50 a 64 anni</b>	<b>30.130</b>	<b>20.671</b>	<b>7.174</b>	<b>2.285</b>	<b>24.981</b>	<b>19.496</b>	<b>3.735</b>	<b>1.750</b>	<b>55.111</b>	<b>40.167</b>	<b>10.909</b>	<b>4.035</b>
Celibi/Nubili	2.358	1.704	490	164	3.270	2.113	798	359	5.628	3.817	1.288	523
Coniugati	26.303	17.941	6.369	1.993	16.482	13.135	2.235	1.112	42.785	31.076	8.604	3.105
<i>Di cui separati di fatto</i>	117	74	29	14	99	80	12	7	216	154	41	21
Separati legalmente	295	191	71	33	221	152	45	24	516	343	116	57
Divorziati	206	112	62	32	270	169	61	40	476	281	123	72
Vedovi	968	723	182	63	4.738	3.927	596	215	5.706	4.650	778	278
<b>Da 65 a 74 anni</b>	<b>23.424</b>	<b>16.501</b>	<b>4.611</b>	<b>2.312</b>	<b>21.976</b>	<b>18.312</b>	<b>2.509</b>	<b>1.155</b>	<b>45.400</b>	<b>34.813</b>	<b>7.120</b>	<b>3.467</b>
Celibi/Nubili	1.257	865	271	121	2.827	1.968	556	303	4.084	2.833	827	424
Coniugati	20.013	14.114	3.921	1.978	9.949	8.366	1.082	501	29.962	22.480	5.003	2.479
<i>Di cui separati di fatto</i>	90	63	12	15	89	71	11	7	179	134	23	22
Separati legalmente	129	70	32	27	82	59	14	9	211	129	46	36
Divorziati	132	71	36	25	133	83	31	19	265	154	67	44
Vedovi	1.893	1.381	351	161	8.985	7.836	826	323	10.878	9.217	1.177	484
<b>Oltre 74 anni</b>	<b>15.460</b>	<b>12.347</b>	<b>1.930</b>	<b>1.183</b>	<b>23.852</b>	<b>21.598</b>	<b>1.584</b>	<b>670</b>	<b>39.312</b>	<b>33.945</b>	<b>3.514</b>	<b>1.853</b>
Celibi/Nubili	789	601	100	88	3.273	2.601	423	249	4.062	3.202	523	337
Coniugati	10.726	8.439	1.403	884	3.828	3.477	263	88	14.554	11.916	1.666	972
<i>Di cui separati di fatto</i>	47	30	9	8	43	39	3	1	90	69	12	9
Separati legalmente	32	21	8	3	27	21	4	2	59	42	12	5
Divorziati	37	20	8	9	43	30	9	4	80	50	17	13
Vedovi	3.876	3.266	411	199	16.681	15.469	885	327	20.557	18.735	1.296	526
<b>TOTALE</b>	<b>70.697</b>	<b>50.262</b>	<b>14.421</b>	<b>6.014</b>	<b>73.854</b>	<b>60.462</b>	<b>8.793</b>	<b>4.599</b>	<b>144.551</b>	<b>110.724</b>	<b>23.214</b>	<b>10.613</b>
Celibi/Nubili	5.262	3.521	1.244	497	9.895	6.903	1.982	1.010	15.157	10.424	3.226	1.507
Coniugati	57.765	40.830	11.987	4.948	32.514	25.669	4.264	2.581	90.279	66.499	16.251	7.529
<i>Di cui separati di fatto</i>	267	173	55	39	247	195	32	20	514	368	87	59
Separati legalmente	494	298	123	73	378	246	79	53	872	544	202	126
Divorziati	399	214	114	71	485	288	124	73	884	502	238	144
Vedovi	6.777	5.399	953	425	30.582	27.356	2.344	882	37.359	32.755	3.297	1.307

# Gli Spostamenti verso il luogo di Studio o di Lavoro

## Tavola 2.30 - Studenti per mezzo utilizzato, luogo di studio e tempo impiegato

LUOGO DI STUDIO E TEMPO IMPIEGATO (minuti)	MEZZO UTILIZZATO									Totale
	AUTO PRIVATA COME				Conducente	Trasportato	Motocicletta, ciclomotore, scooter	Bicicletta	Altro mezzo	
	A piedi	Treno, tram, metropolitana	Autobus, filobus, corriera	Autobus scolastico						
<b>Stesso Comune di residenza</b>	<b>30.059</b>	<b>352</b>	<b>6.944</b>	<b>6.963</b>	<b>1.240</b>	<b>30.558</b>	<b>1.522</b>	<b>7.419</b>	<b>29</b>	<b>85.086</b>
Fino a 15	28.691	59	3.323	5.399	1.011	29.078	1.380	7.060	23	76.024
Da 16 a 30	1.336	111	3.189	1.420	194	1.403	135	351	4	8.143
Da 31 a 60	32	91	409	135	24	65	5	3	-	764
Oltre 60	-	91	23	9	11	12	2	5	2	155
<i>Di cui nel Comune capoluogo</i>	<i>4.022</i>	<i>53</i>	<i>3.227</i>	<i>314</i>	<i>351</i>	<i>3.507</i>	<i>350</i>	<i>85</i>	<i>4</i>	<i>11.913</i>
<i>Fino a 15</i>	<i>3.707</i>	<i>18</i>	<i>1.148</i>	<i>186</i>	<i>232</i>	<i>3.080</i>	<i>292</i>	<i>65</i>	<i>2</i>	<i>6.730</i>
<i>Da 16 a 30</i>	<i>309</i>	<i>26</i>	<i>1.825</i>	<i>118</i>	<i>113</i>	<i>410</i>	<i>56</i>	<i>20</i>	<i>1</i>	<i>2.878</i>
<i>Da 31 a 60</i>	<i>6</i>	<i>4</i>	<i>246</i>	<i>9</i>	<i>5</i>	<i>16</i>	<i>1</i>	<i>-</i>	<i>-</i>	<i>287</i>
<i>Oltre 60</i>	<i>-</i>	<i>5</i>	<i>8</i>	<i>1</i>	<i>1</i>	<i>1</i>	<i>1</i>	<i>-</i>	<i>1</i>	<i>18</i>
<b>Altro Comune della stessa Provincia</b>	<b>477</b>	<b>6.641</b>	<b>11.805</b>	<b>3.190</b>	<b>2.822</b>	<b>7.512</b>	<b>1.623</b>	<b>1.122</b>	<b>9</b>	<b>35.201</b>
Fino a 15	372	509	2.172	1.105	1.134	4.893	1.107	826	4	12.122
Da 16 a 30	68	2.553	5.768	1.379	1.356	2.377	488	277	2	14.268
Da 31 a 60	37	2.822	3.473	634	315	223	19	16	1	7.540
Oltre 60	-	757	392	72	17	19	9	3	2	1.271
<i>Di cui nel Comune capoluogo</i>	<i>84</i>	<i>3.094</i>	<i>3.652</i>	<i>554</i>	<i>934</i>	<i>1.421</i>	<i>189</i>	<i>20</i>	<i>2</i>	<i>9.950</i>
<i>Fino a 15</i>	<i>53</i>	<i>172</i>	<i>185</i>	<i>29</i>	<i>158</i>	<i>450</i>	<i>92</i>	<i>11</i>	<i>1</i>	<i>1.151</i>
<i>Da 16 a 30</i>	<i>13</i>	<i>1.119</i>	<i>1.574</i>	<i>229</i>	<i>578</i>	<i>834</i>	<i>92</i>	<i>7</i>	<i>-</i>	<i>4.446</i>
<i>Da 31 a 60</i>	<i>18</i>	<i>1.460</i>	<i>1.683</i>	<i>265</i>	<i>190</i>	<i>131</i>	<i>4</i>	<i>2</i>	<i>-</i>	<i>3.753</i>
<i>Oltre 60</i>	<i>-</i>	<i>343</i>	<i>210</i>	<i>31</i>	<i>8</i>	<i>6</i>	<i>1</i>	<i>-</i>	<i>1</i>	<i>600</i>
<b>Altra Provincia della stessa Regione</b>	<b>71</b>	<b>11.133</b>	<b>586</b>	<b>55</b>	<b>802</b>	<b>517</b>	<b>94</b>	<b>66</b>	<b>5</b>	<b>13.329</b>
Fino a 15	53	69	56	19	115	202	41	44	-	599
Da 16 a 30	15	268	234	16	170	154	37	18	2	914
Da 31 a 60	3	2.754	179	15	315	108	11	2	-	3.387
Oltre 60	-	8.042	117	5	202	53	5	2	3	8.429
<i>Di cui nel Comune capoluogo</i>	<i>52</i>	<i>10.635</i>	<i>187</i>	<i>7</i>	<i>519</i>	<i>169</i>	<i>20</i>	<i>9</i>	<i>4</i>	<i>11.602</i>
<i>Fino a 15</i>	<i>38</i>	<i>56</i>	<i>6</i>	<i>-</i>	<i>31</i>	<i>16</i>	<i>3</i>	<i>7</i>	<i>-</i>	<i>157</i>
<i>Da 16 a 30</i>	<i>12</i>	<i>223</i>	<i>37</i>	<i>3</i>	<i>52</i>	<i>17</i>	<i>4</i>	<i>-</i>	<i>2</i>	<i>350</i>
<i>Da 31 a 60</i>	<i>2</i>	<i>2.602</i>	<i>58</i>	<i>2</i>	<i>251</i>	<i>88</i>	<i>9</i>	<i>-</i>	<i>-</i>	<i>3.012</i>
<i>Oltre 60</i>	<i>-</i>	<i>7.754</i>	<i>86</i>	<i>2</i>	<i>185</i>	<i>48</i>	<i>4</i>	<i>2</i>	<i>2</i>	<i>8.083</i>
<b>Province di altre Regioni</b>	<b>16</b>	<b>517</b>	<b>142</b>	<b>19</b>	<b>49</b>	<b>67</b>	<b>8</b>	<b>2</b>	<b>278</b>	<b>1.098</b>
Fino a 15	7	5	-	1	7	6	1	1	19	47
Da 16 a 30	2	85	14	-	10	15	2	1	51	180
Da 31 a 60	7	202	61	12	25	43	5	-	146	501
Oltre 60	-	225	67	6	7	3	-	-	62	370
<i>Di cui nel Comune capoluogo</i>	<i>2</i>	<i>104</i>	<i>6</i>	<i>2</i>	<i>21</i>	<i>8</i>	<i>-</i>	<i>1</i>	<i>7</i>	<i>151</i>
<i>Fino a 15</i>	<i>2</i>	<i>-</i>	<i>-</i>	<i>-</i>	<i>2</i>	<i>-</i>	<i>-</i>	<i>-</i>	<i>-</i>	<i>4</i>
<i>Da 16 a 30</i>	<i>-</i>	<i>4</i>	<i>2</i>	<i>-</i>	<i>4</i>	<i>2</i>	<i>-</i>	<i>1</i>	<i>-</i>	<i>13</i>
<i>Da 31 a 60</i>	<i>-</i>	<i>31</i>	<i>2</i>	<i>2</i>	<i>12</i>	<i>6</i>	<i>-</i>	<i>-</i>	<i>5</i>	<i>58</i>
<i>Oltre 60</i>	<i>-</i>	<i>69</i>	<i>2</i>	<i>-</i>	<i>3</i>	<i>-</i>	<i>-</i>	<i>-</i>	<i>2</i>	<i>76</i>
<b>Estero</b>	<b>7</b>	<b>48</b>	<b>26</b>	<b>14</b>	<b>187</b>	<b>91</b>	<b>15</b>	<b>5</b>	<b>1</b>	<b>394</b>
Fino a 15	4	2	4	3	25	15	2	3	-	58
Da 16 a 30	3	13	12	7	78	38	7	2	-	160
Da 31 a 60	-	24	9	3	61	32	5	-	-	134
Oltre 60	-	9	1	1	23	6	1	-	1	42
<b>TOTALE</b>	<b>30.630</b>	<b>18.691</b>	<b>19.503</b>	<b>10.241</b>	<b>5.100</b>	<b>38.745</b>	<b>3.262</b>	<b>8.614</b>	<b>322</b>	<b>135.108</b>
<b>Fino a 15</b>	<b>29.127</b>	<b>644</b>	<b>5.555</b>	<b>6.527</b>	<b>2.292</b>	<b>34.194</b>	<b>2.531</b>	<b>7.934</b>	<b>46</b>	<b>88.850</b>
<b>Da 16 a 30</b>	<b>1.424</b>	<b>3.030</b>	<b>9.217</b>	<b>2.822</b>	<b>1.808</b>	<b>3.987</b>	<b>669</b>	<b>649</b>	<b>59</b>	<b>23.665</b>
<b>Da 31 a 60</b>	<b>79</b>	<b>5.893</b>	<b>4.131</b>	<b>799</b>	<b>740</b>	<b>471</b>	<b>45</b>	<b>21</b>	<b>147</b>	<b>12.326</b>
<b>Oltre 60</b>	<b>-</b>	<b>9.124</b>	<b>600</b>	<b>93</b>	<b>260</b>	<b>93</b>	<b>17</b>	<b>10</b>	<b>70</b>	<b>10.267</b>
<i>Di cui nel Comune capoluogo</i>	<i>4.160</i>	<i>13.886</i>	<i>7.072</i>	<i>877</i>	<i>1.825</i>	<i>5.105</i>	<i>559</i>	<i>115</i>	<i>17</i>	<i>33.616</i>
<i>Fino a 15</i>	<i>3.800</i>	<i>246</i>	<i>1.339</i>	<i>215</i>	<i>423</i>	<i>3.546</i>	<i>387</i>	<i>83</i>	<i>3</i>	<i>10.042</i>
<i>Da 16 a 30</i>	<i>334</i>	<i>1.372</i>	<i>3.438</i>	<i>350</i>	<i>747</i>	<i>1.263</i>	<i>152</i>	<i>28</i>	<i>3</i>	<i>7.687</i>
<i>Da 31 a 60</i>	<i>26</i>	<i>4.097</i>	<i>1.989</i>	<i>278</i>	<i>458</i>	<i>241</i>	<i>14</i>	<i>2</i>	<i>5</i>	<i>7.110</i>
<i>Oltre 60</i>	<i>-</i>	<i>8.171</i>	<i>306</i>	<i>34</i>	<i>197</i>	<i>55</i>	<i>6</i>	<i>2</i>	<i>6</i>	<i>8.777</i>

**Tavola 2.31 - Occupati per mezzo utilizzato, luogo di lavoro e tempo impiegato**

LUOGO DI LAVORO E TEMPO IMPIEGATO (minuti)	MEZZO UTILIZZATO									Totale
	AUTO PRIVATA COME									
	A piedi	Treno, tram, metropolitana	Autobus, filobus, corriera	Autobus aziendale	Conducente	Trasportato	Motocicletta, ciclomotore, scooter	Bici	Altro mezzo	
<b>Stesso Comune di residenza</b>	<b>32.326</b>	<b>258</b>	<b>3.667</b>	<b>435</b>	<b>56.767</b>	<b>5.140</b>	<b>8.524</b>	<b>14.455</b>	<b>364</b>	<b>121.936</b>
Fino a 15	31.084	70	1.616	219	49.659	4.335	7.957	13.747	193	108.880
Da 16 a 30	1.187	64	1.729	162	6.148	666	535	682	87	11.260
Da 31 a 60	55	64	300	47	648	99	20	17	43	1.293
Oltre 60	-	60	22	7	312	40	12	9	41	503
<i>Di cui nel Comune capoluogo</i>	<i>4.753</i>	<i>69</i>	<i>2.790</i>	<i>112</i>	<i>10.621</i>	<i>971</i>	<i>851</i>	<i>350</i>	<i>23</i>	<i>20.540</i>
Fino a 15	4.286	14	1.142	22	7.687	699	707	293	9	14.859
Da 16 a 30	445	27	1.377	67	2.777	255	140	55	8	5.151
Da 31 a 60	22	13	258	22	119	14	4	2	1	455
Oltre 60	-	15	13	1	38	3	-	-	5	75
<b>Altra Comune della stessa Provincia</b>	<b>1.140</b>	<b>3.493</b>	<b>3.925</b>	<b>2.304</b>	<b>95.115</b>	<b>6.883</b>	<b>7.364</b>	<b>2.724</b>	<b>179</b>	<b>123.127</b>
Fino a 15	946	325	785	373	53.502	4.108	5.690	2.173	79	67.981
Da 16 a 30	170	1.371	2.064	1.237	36.035	2.368	1.588	508	71	45.412
Da 31 a 60	24	1.335	936	645	5.250	359	76	28	13	8.666
Oltre 60	-	462	140	49	328	48	10	15	16	1.068
<i>Di cui nel Comune capoluogo</i>	<i>152</i>	<i>1.485</i>	<i>1.416</i>	<i>263</i>	<i>12.503</i>	<i>982</i>	<i>347</i>	<i>58</i>	<i>35</i>	<i>17.241</i>
Fino a 15	128	108	155	23	3.670	322	190	39	14	4.649
Da 16 a 30	21	649	769	125	7.348	549	143	17	18	9.639
Da 31 a 60	3	594	442	107	1.439	102	12	-	2	2.701
Oltre 60	-	134	50	8	46	9	2	2	1	252
<b>Altra Provincia della stessa Regione</b>	<b>230</b>	<b>9.945</b>	<b>941</b>	<b>257</b>	<b>21.081</b>	<b>1.269</b>	<b>769</b>	<b>345</b>	<b>84</b>	<b>34.921</b>
Fino a 15	186	98	88	26	5.956	308	472	250	15	7.399
Da 16 a 30	35	520	288	45	7.181	393	254	86	23	8.825
Da 31 a 60	9	3.325	293	107	5.595	407	37	8	24	9.805
Oltre 60	-	6.002	272	79	2.349	161	6	1	22	8.892
<i>Di cui nel Comune capoluogo</i>	<i>137</i>	<i>8.397</i>	<i>394</i>	<i>123</i>	<i>5.689</i>	<i>431</i>	<i>85</i>	<i>55</i>	<i>27</i>	<i>15.338</i>
Fino a 15	115	51	18	3	599	25	40	44	3	898
Da 16 a 30	16	359	67	5	1.085	79	27	6	5	1.649
Da 31 a 60	6	2.930	122	68	2.650	218	15	4	10	6.023
Oltre 60	-	5.057	187	47	1.355	109	3	1	9	6.768
<b>Province di altre Regioni</b>	<b>4</b>	<b>79</b>	<b>18</b>	<b>12</b>	<b>1.121</b>	<b>73</b>	<b>18</b>	<b>6</b>	<b>45</b>	<b>1.376</b>
Fino a 15	4	2	1	-	215	20	7	4	6	259
Da 16 a 30	-	12	8	2	500	29	10	1	26	588
Da 31 a 60	-	22	7	6	347	17	-	1	12	412
Oltre 60	-	43	2	4	59	7	1	-	1	117
<i>Di cui nel Comune capoluogo</i>	<i>-</i>	<i>34</i>	<i>4</i>	<i>4</i>	<i>162</i>	<i>10</i>	<i>1</i>	<i>-</i>	<i>1</i>	<i>216</i>
Fino a 15	-	-	-	-	9	1	1	-	-	11
Da 16 a 30	-	-	1	-	33	3	-	-	1	38
Da 31 a 60	-	9	3	3	98	3	-	-	-	116
Oltre 60	-	25	-	1	22	3	-	-	-	51
<b>Esterò</b>	<b>292</b>	<b>384</b>	<b>218</b>	<b>324</b>	<b>14.102</b>	<b>2.303</b>	<b>485</b>	<b>132</b>	<b>45</b>	<b>18.285</b>
Fino a 15	248	20	25	30	2.179	417	191	99	8	3.217
Da 16 a 30	36	112	93	109	5.398	1.009	196	22	21	6.996
Da 31 a 60	8	162	63	153	5.238	708	80	6	9	6.427
Oltre 60	-	90	37	32	1.287	169	18	5	7	1.645
<b>TOTALE</b>	<b>33.992</b>	<b>14.159</b>	<b>8.769</b>	<b>3.332</b>	<b>188.186</b>	<b>15.668</b>	<b>17.160</b>	<b>17.662</b>	<b>717</b>	<b>299.645</b>
<b>Fino a 15</b>	<b>32.468</b>	<b>515</b>	<b>2.515</b>	<b>648</b>	<b>111.511</b>	<b>9.188</b>	<b>14.317</b>	<b>16.273</b>	<b>301</b>	<b>187.736</b>
<b>Da 16 a 30</b>	<b>1.428</b>	<b>2.079</b>	<b>4.182</b>	<b>1.555</b>	<b>55.262</b>	<b>4.465</b>	<b>2.583</b>	<b>1.299</b>	<b>228</b>	<b>73.081</b>
<b>Da 31 a 60</b>	<b>96</b>	<b>4.908</b>	<b>1.599</b>	<b>958</b>	<b>17.078</b>	<b>1.590</b>	<b>213</b>	<b>60</b>	<b>101</b>	<b>26.603</b>
<b>Oltre 60</b>	<b>-</b>	<b>6.657</b>	<b>473</b>	<b>171</b>	<b>4.335</b>	<b>425</b>	<b>47</b>	<b>30</b>	<b>87</b>	<b>12.225</b>
<i>Di cui nel Comune capoluogo</i>	<i>5.042</i>	<i>9.985</i>	<i>4.604</i>	<i>502</i>	<i>28.975</i>	<i>2.394</i>	<i>1.284</i>	<i>463</i>	<i>86</i>	<i>53.335</i>
Fino a 15	4.529	173	1.315	48	11.965	1.047	938	376	26	20.417
Da 16 a 30	482	1.035	2.214	197	11.243	886	310	78	32	16.477
Da 31 a 60	31	3.546	825	200	4.306	337	31	6	13	9.295
Oltre 60	-	5.231	250	57	1.461	124	5	3	15	7.146



# 1986 - 1991: La Mobilità nel Lavoro e nel Territorio

**Tavola 2.32 - Popolazione residente in età da 19 anni in poi per condizione, attività economica nel 1986, nel 1991 e sesso**

CONDIZIONE NEL 1991	CONDIZIONE NEL 1986										
	OCCUPATI					Disoccupati	In cerca di prima occupazione	Casalinghe	Studenti	Altro	Totale
	Totale	Agricoltura	Industria	Commercio, pubblici esercizi, alberghi	P. A. e servizi pubblici o privati						
<b>MASCHI</b>											
Occupati	171.446	2.446	100.725	34.457	33.818	5.768	4.530	-	13.774	6.216	201.734
<i>Agricoltura</i>	2.048	1.516	263	159	110	75	51	-	157	99	2.430
<i>Industria</i>	101.745	557	84.754	9.802	6.632	3.709	2.594	-	7.280	3.711	119.039
<i>Commercio, pubblici esercizi, alberghi</i>	26.123	170	6.789	17.594	1.570	843	656	-	2.086	848	30.556
<i>Pubblica Amministrazione e servizi pubblici o privati</i>	41.530	203	8.919	6.902	25.506	1.141	1.229	-	4.251	1.558	49.709
Disoccupati	3.554	64	2.255	858	377	1.582	336	-	602	296	6.370
In cerca di prima occupazione	-	-	-	-	-	-	913	-	2.627	144	3.684
Casalinghe	-	-	-	-	-	-	-	-	-	-	-
Studenti	149	2	84	30	33	21	37	-	8.850	180	9.237
Ritirati dal lavoro	20.711	297	13.700	2.946	3.768	408	28	-	104	49.116	70.367
Servizio di leva	139	4	104	22	9	35	121	-	2.107	45	2.447
Altra condizione	2.120	53	1.327	441	299	275	58	-	305	5.125	7.883
<b>FEMMINE</b>											
Occupati	92.291	619	43.341	22.035	26.296	5.797	5.625	6.685	13.482	1.646	125.526
<i>Agricoltura</i>	499	336	57	74	32	18	19	60	50	9	655
<i>Industria</i>	41.923	127	36.456	3.605	1.735	2.513	2.440	2.939	4.733	732	55.280
<i>Commercio, pubblici esercizi, alberghi</i>	16.549	60	2.807	12.702	980	1.121	952	1.496	2.015	277	22.410
<i>Pubblica Amministrazione e servizi pubblici o privati</i>	33.320	96	4.021	5.654	23.549	2.145	2.214	2.190	6.684	628	47.181
Disoccupati	3.326	37	2.036	811	442	1.789	477	375	837	111	6.915
In cerca di prima occupazione	-	-	-	-	-	-	1.426	226	3.331	82	5.065
Casalinghe	9.270	109	5.069	2.700	1.392	1.018	477	91.389	783	1.723	104.660
Studenti	204	2	93	63	46	57	59	99	8.984	132	9.535
Ritirati dal lavoro	9.310	125	4.665	1.582	2.938	283	9	8.247	48	55.708	73.605
Servizio di leva	-	-	-	-	-	-	-	-	-	-	-
Altra condizione	1.144	16	588	248	292	143	70	674	232	7.126	9.389
<b>TOTALE</b>											
Occupati	263.737	3.065	144.066	56.492	60.114	11.565	10.155	6.685	27.256	7.862	327.260
<i>Agricoltura</i>	2.547	1.852	320	233	142	93	70	60	207	108	3.085
<i>Industria</i>	143.668	684	121.210	13.407	8.367	6.222	5.034	2.939	12.013	4.443	174.319
<i>Commercio, pubblici esercizi, alberghi</i>	42.672	230	9.596	30.296	2.550	1.964	1.608	1.496	4.101	1.125	52.966
<i>Pubblica Amministrazione e servizi pubblici o privati</i>	74.850	299	12.940	12.556	49.055	3.286	3.443	2.190	10.935	2.186	96.890
Disoccupati	6.880	101	4.291	1.669	819	3.371	813	375	1.439	407	13.285
In cerca di prima occupazione	-	-	-	-	-	-	2.339	226	5.958	226	8.749
Casalinghe	9.270	109	5.069	2.700	1.392	1.018	477	91.389	783	1.723	104.660
Studenti	353	4	177	93	79	78	96	99	17.834	312	18.772
Ritirati dal lavoro	30.021	422	18.365	4.528	6.706	691	37	8.247	152	104.824	143.972
Servizio di leva	139	4	104	22	9	35	121	-	2.107	45	2.447
Altra condizione	3.264	69	1.915	689	591	418	128	674	537	12.251	17.272

**Tavola 2.33 - Popolazione residente in età da 6 anni in poi per luogo di residenza nel 1986, classe di età e sesso**

CLASSI DI ETÀ (anni)	LUOGO DI RESIDENZA NEL 1986					Esteri	Totale
	Stesso Comune di residenza	Altro Comune della stessa Provincia di residenza	Altra Provincia della stessa Regione di residenza	Provincia di altra Regione			
	<b>TOTALE</b>						
6-14	64.749	4.683	1.110	1.806	716	73.064	
15-24	108.602	6.319	1.512	3.876	1.128	121.437	
25-34	97.905	15.082	4.388	5.920	2.155	125.450	
35-44	101.186	7.544	2.174	2.072	1.130	114.106	
45-54	104.100	3.613	1.089	953	588	110.343	
55-64	90.044	2.073	947	590	383	94.037	
65 e più	111.387	2.438	1.487	1.086	302	116.700	
<b>Totale</b>	<b>677.973</b>	<b>41.752</b>	<b>12.707</b>	<b>16.303</b>	<b>6.402</b>	<b>755.137</b>	
	<b>MASCHI</b>						
6-14	33.181	2.385	551	967	346	37.430	
15-24	56.223	2.683	633	2.153	618	62.310	
25-34	49.503	7.438	2.277	3.169	1.230	63.617	
35-44	49.289	4.161	1.213	1.164	654	56.481	
45-54	51.004	2.001	572	509	340	54.426	
55-64	42.855	1.001	420	271	203	44.750	
65 e più	41.780	767	514	360	153	43.574	
<b>Totale</b>	<b>323.835</b>	<b>20.436</b>	<b>6.180</b>	<b>8.593</b>	<b>3.544</b>	<b>362.588</b>	
	<b>FEMMINE</b>						
6-14	31.568	2.298	559	839	370	35.634	
15-24	52.379	3.636	879	1.723	510	59.127	
25-34	48.402	7.644	2.111	2.751	925	61.833	
35-44	51.897	3.383	961	908	476	57.625	
45-54	53.096	1.612	517	444	248	55.917	
55-64	47.189	1.072	527	319	180	49.287	
65 e più	69.607	1.671	973	726	149	73.126	
<b>Totale</b>	<b>354.138</b>	<b>21.316</b>	<b>6.527</b>	<b>7.710</b>	<b>2.858</b>	<b>392.549</b>	

# CAPITOLO 3 - VARESE OGGI: LA PROVINCIA E I SUOI COMUNI

**Tavola 3.1 - Aggregati per Comune**

COMUNI	POPOLAZIONE RESIDENTE					STRANIERI TEMPORANEAMENTE PRESENTI NON RESIDENTI IN ITALIA		Famiglie	Abitazioni occupate	Abitazioni non occupate	Altri tipi di alloggio	
	M	F	MF	Popolazione presente	Stranieri residenti	Totale	Di cui non clienti di albergo (a)					
001	Agra	161	177	338	289	56	6	6	140	140	313	-
002	Albizzate	2.449	2.628	5.077	5.053	20	6	6	1.793	1.792	110	-
003	Angera	2.540	2.856	5.396	5.503	87	51	51	2.042	2.042	547	-
004	Arcisate	4.427	4.527	8.954	8.867	79	15	15	3.104	3.077	293	-
005	Arsago Seprio	1.995	2.111	4.106	4.082	6	-	-	1.509	1.506	88	-
006	Azzate	1.806	1.906	3.712	3.711	44	11	11	1.408	1.403	113	2
007	Azzio	301	345	646	627	14	1	1	254	254	86	-
008	Barasso	759	877	1.636	1.618	47	-	-	560	559	116	-
009	Bardello	597	683	1.280	1.275	12	3	3	442	440	64	-
010	Bedero Valcuvia	260	244	504	505	9	-	-	193	190	145	-
011	Besano	1.035	1.119	2.154	2.155	16	3	2	752	739	231	5
012	Besnate	2.275	2.370	4.645	4.577	14	1	1	1.655	1.643	64	-
013	Besozzo	3.568	4.049	7.617	7.557	135	18	18	2.699	2.690	268	8
014	Biantrunno	1.496	1.619	3.115	3.243	20	42	18	1.098	1.098	106	-
015	Bisuschio	1.834	1.923	3.757	3.732	20	2	2	1.319	1.314	212	-
016	Bodio Lomnago	920	1.027	1.947	1.977	72	8	8	622	622	106	-
017	Brebbia	1.533	1.571	3.104	3.105	100	33	33	1.130	1.130	127	-
018	Bregano	317	335	652	646	21	1	1	244	244	86	-
019	Brenta	730	776	1.506	1.491	3	3	3	569	569	20	-
020	Brezzo di Bedero	388	432	820	816	56	10	10	348	348	1.066	-
021	Brinzio	359	372	731	717	11	-	-	278	275	85	-
022	Brissago-Valtravaglia	407	421	828	848	4	-	-	289	289	188	-
023	Brunello	424	418	842	833	5	-	-	278	277	35	-
024	Brusimpiano	481	516	997	1.152	17	124	124	389	389	475	-
025	Buguggiate	1.432	1.475	2.907	2.878	27	9	9	1.022	1.019	73	-
026	Busto Arsizio	36.778	40.316	77.094	77.500	273	150	119	28.497	28.058	1.988	20
027	Cadegliano-Viconago	913	971	1.884	1.885	53	2	2	653	649	268	-
028	Cadrezzate	753	758	1.511	1.568	47	57	57	562	562	170	-
029	Cairate	3.383	3.586	6.969	6.895	26	1	1	2.503	2.503	119	-
030	Cantello	1.920	2.012	3.932	3.988	20	5	5	1.393	1.392	146	-
031	Caravate	1.206	1.265	2.471	2.428	20	8	8	888	879	99	-
032	Cardano al Campo	5.520	5.840	11.360	11.296	42	19	5	3.975	3.962	175	-
033	Carnago	2.417	2.582	4.999	4.988	51	-	-	1.767	1.759	112	-
034	Caronno Pertusella	5.698	6.025	11.723	11.645	45	16	16	4.193	4.188	276	-
035	Caronno Varesino	2.172	2.247	4.419	4.363	9	-	-	1.552	1.527	171	-
036	Casale Litta	1.070	1.165	2.235	2.224	11	-	-	785	785	94	-
037	Casalzuigno	589	606	1.195	1.146	17	2	2	478	478	254	-
038	Casciago	1.814	1.938	3.752	3.673	103	2	2	1.301	1.277	116	-
039	Casorate Sempione	2.134	2.376	4.510	4.468	32	1	1	1.667	1.667	160	-
040	Cassano Magnago	10.062	10.546	20.608	20.453	105	13	12	7.120	7.054	348	1
041	Cassano Valcuvia	227	240	467	451	8	2	2	187	187	111	-
042	Castellanza	7.533	8.053	15.586	15.595	85	15	14	5.726	5.701	390	-
043	Castello Cabiaglio	236	208	444	474	15	1	1	177	176	123	-
044	Castelseprio	537	560	1.097	1.096	1	-	-	396	396	26	-
045	Castelveccana	894	945	1.839	1.960	55	16	16	748	748	406	-
046	Castiglione Olona	3.653	3.781	7.434	7.407	34	8	8	2.592	2.581	162	-
047	Castronno	2.241	2.352	4.593	4.548	31	-	-	1.591	1.589	98	-
048	Cavaria con Premezzo	2.313	2.319	4.632	4.590	16	3	3	1.619	1.618	95	-
049	Cazzago Brabbia	344	386	730	735	17	3	3	268	268	36	-
050	Cislago	3.818	4.002	7.820	7.796	58	27	27	2.772	2.765	176	-
051	Cittiglio	1.741	1.823	3.564	3.743	24	13	13	1.352	1.348	380	-
052	Civio	872	930	1.802	1.767	25	2	2	630	626	99	-
053	Cocquio-Trevisago	2.205	2.394	4.599	4.559	68	7	7	1.658	1.658	211	-
054	Comabbio	401	448	849	872	20	3	3	319	318	114	-
055	Comerio	1.121	1.232	2.353	2.355	63	23	5	876	869	122	3
056	Cremona	407	393	800	784	25	1	1	281	281	54	-
057	Crosio della Valle	230	246	476	463	4	-	-	180	180	20	-
058	Cuasso al Monte	1.352	1.427	2.779	2.983	16	19	18	1.044	1.043	684	-
059	Cugliate-Fabiasco	1.362	1.354	2.716	2.715	28	3	3	914	914	239	-
060	Cunardo	1.155	1.226	2.381	2.361	30	3	3	882	881	224	-
061	Curiglia con Monteviasco	124	123	247	253	4	2	2	106	106	184	-
062	Cuveglio	1.158	1.334	2.492	2.500	23	1	1	901	899	227	-
063	Cuvio	668	699	1.367	1.363	5	3	3	512	512	231	-
064	Daverio	1.011	1.049	2.060	2.055	18	1	1	720	720	32	-
065	Dumenza	612	655	1.267	1.262	71	7	7	521	521	481	-
066	Duno	67	72	139	129	1	-	-	69	69	156	-
067	Fagnano Olona	5.027	5.345	10.372	10.321	22	10	10	3.601	3.601	166	-
068	Ferno	2.990	3.144	6.134	6.117	24	6	6	2.095	2.079	100	-
069	Ferrera di Varese	271	274	545	529	6	-	-	205	202	94	-
070	Gallarate	21.536	23.441	44.977	45.457	267	79	60	16.700	16.599	1.489	15

**Tavola 3.1 segue - Aggregati per Comune**

COMUNI	POPOLAZIONE RESIDENTE			STRANIERI TEMPORANEAMENTE PRESENTI NON RESIDENTI IN ITALIA							
	M	F	MF	Popolazione presente	Stranieri residenti	Totale	Di cui non clienti di albergo (a)	Famiglie	Abitazioni occupate	Abitazioni non occupate	Altri tipi di alloggio
071 Galliate Lombardo	360	393	753	744	17	-	-	257	257	22	-
072 Gavirate	4.414	4.694	9.108	9.102	130	6	6	3.287	3.259	335	-
073 Gazzada Schianno	2.201	2.336	4.537	4.492	27	1	1	1.670	1.670	138	-
074 Gemonio	1.131	1.262	2.393	2.370	21	6	6	926	926	89	-
075 Gerenzano	3.902	4.191	8.093	8.094	54	35	34	2.885	2.865	165	-
076 Germignaga	1.612	1.744	3.356	3.345	45	25	25	1.329	1.329	533	-
077 Golasecca	1.224	1.307	2.531	2.492	11	2	2	946	946	161	-
078 Gorla Maggiore	2.260	2.338	4.598	4.521	21	4	4	1.687	1.610	48	-
079 Gorla Minore	3.396	3.486	6.882	6.857	27	7	7	2.417	2.413	142	-
080 Gomate-Olona	801	852	1.653	1.636	21	-	-	567	563	54	-
081 Grantola	450	473	923	908	18	1	1	364	363	48	-
082 Inarzo	321	356	677	666	3	4	4	235	235	32	-
083 Induno Olona	4.700	5.116	9.816	9.770	54	25	25	3.526	3.521	253	-
084 Ispra	2.341	2.371	4.712	4.941	316	149	149	1.694	1.686	622	-
085 Jerago con Orago	2.160	2.221	4.381	4.375	45	3	3	1.535	1.522	125	-
086 Lavena Ponte Tresa	2.614	2.574	5.188	5.190	110	22	17	1.893	1.867	533	-
087 Laveno-Mombello	4.121	4.762	8.883	8.905	166	51	49	3.511	3.495	1.235	-
088 Leggiano	1.361	1.517	2.878	2.886	130	45	45	1.144	1.143	532	-
089 Lonate Ceppino	1.800	1.863	3.663	3.639	19	-	-	1.298	1.298	60	-
090 Lonate Pozzolo	5.298	5.572	10.870	10.844	60	18	12	3.688	3.684	218	1
091 Lozza	438	452	890	876	6	-	-	325	321	11	-
092 Luino	7.009	7.874	14.883	14.802	270	72	26	5.694	5.681	1.230	-
093 Luvinate	633	649	1.282	1.255	58	1	1	462	462	101	-
094 Maccagno	1.107	1.181	2.288	2.322	173	122	46	952	951	673	-
095 Malgesso	492	506	998	989	6	-	-	368	363	76	-
096 Malnate	6.879	7.515	14.394	14.299	115	18	18	5.071	5.038	441	-
097 Marchirolo	1.431	1.444	2.875	2.950	41	18	9	1.017	1.017	271	-
098 Marnate	2.754	2.885	5.639	5.617	13	3	3	1.953	1.948	72	-
099 Marzio	145	137	282	290	4	3	3	107	105	218	-
100 Masciago Primo	86	102	188	189	10	-	-	77	77	52	-
101 Mercallo	781	782	1.563	1.549	10	3	3	583	577	93	-
102 Mesenzana	489	531	1.020	1.008	4	2	2	376	372	67	2
103 Montegrino Valtravaglia	537	583	1.120	1.107	10	3	3	467	465	266	-
104 Monvalle	699	807	1.506	1.538	62	8	8	586	586	213	-
105 Morazzone	1.993	2.076	4.069	4.041	29	1	1	1.415	1.415	128	-
106 Mornago	1.739	1.817	3.556	3.539	37	3	3	1.269	1.250	124	1
107 Oggiona con Santo Stefano	1.972	2.099	4.071	4.013	18	6	6	1.356	1.349	101	1
108 Olgiate Olona	4.930	5.144	10.074	9.981	23	7	7	3.707	3.682	166	-
109 Origgio	2.851	3.031	5.882	5.848	3	2	2	2.080	2.077	177	1
110 Orino	342	322	664	655	42	-	-	281	281	346	-
111 Osmate	202	224	426	463	25	16	16	161	161	86	-
112 Pino sulla Sponda del Lago Maggiore	164	126	290	282	19	1	1	118	118	141	-
113 Porto Ceresio	1.464	1.495	2.959	2.932	40	3	3	1.084	1.070	389	-
114 Porto Valtravaglia	1.161	1.248	2.409	2.374	73	25	25	1.005	1.004	840	-
115 Rancio Valcuvia	375	375	750	731	9	4	4	300	296	96	-
116 Ranco	454	516	970	964	102	12	3	391	391	347	-
117 Saltrio	1.423	1.502	2.925	2.897	15	3	3	1.056	1.056	113	-
118 Samarate	7.339	7.768	15.107	15.063	50	10	10	5.232	5.232	339	-
141 Sangiano	546	621	1.167	1.156	26	4	4	472	462	77	-
119 Saronno	18.603	20.040	38.643	38.863	263	114	114	14.098	14.033	965	3
120 Sesto Calende	4.472	5.061	9.533	9.513	82	23	19	3.659	3.637	561	-
121 Solbiate Arno	1.969	2.088	4.057	4.041	43	10	10	1.425	1.424	69	-
122 Solbiate Olona	2.326	2.466	4.792	5.254	20	-	-	1.626	1.609	134	1
123 Somma Lombardo	7.869	8.510	16.379	16.327	60	22	22	6.003	6.003	403	-
124 Sumirago	2.640	2.656	5.296	5.294	38	-	-	1.829	1.813	193	-
125 Taino	1.401	1.527	2.928	2.943	68	52	52	1.125	1.125	306	-
126 Temate	1.139	1.154	2.293	2.285	3	2	2	777	773	46	-
127 Tradate	7.665	8.256	15.921	15.837	84	23	23	5.812	5.784	380	4
128 Travedona-Monate	1.629	1.711	3.340	3.373	93	4	4	1.194	1.192	244	2
129 Tronzano Lago Maggiore	150	152	302	316	21	7	7	122	119	214	-
130 Uboldo	4.256	4.376	8.632	8.587	27	7	7	3.038	3.031	172	-
131 Valganna	721	762	1.483	1.559	25	3	3	575	571	405	3
132 Varano Borghi	1.118	1.212	2.330	2.327	19	6	6	886	885	90	-
133 Varese	40.327	45.360	85.687	86.574	1.198	304	260	32.340	31.914	3.601	35
134 Veduggio Olona	3.245	3.498	6.743	6.701	36	10	10	2.374	2.365	196	-
135 Veduggio	169	228	397	382	9	-	-	210	210	625	-
136 Venegono Inferiore	2.728	2.917	5.645	5.885	34	4	4	1.870	1.868	92	-
137 Venegono Superiore	3.289	3.375	6.664	6.608	91	25	25	2.251	2.251	299	-
138 Vergiate	3.906	4.180	8.086	8.118	45	35	26	2.952	2.942	308	1
139 Viggiano	2.287	2.542	4.829	4.813	30	12	12	1.671	1.659	314	1
140 Vizzola Ticino	219	204	423	422	-	5	5	151	149	27	-
<b>TOTALE</b>	<b>384.059</b>	<b>412.980</b>	<b>797.039</b>	<b>798.546</b>	<b>7.690</b>	<b>2.303</b>	<b>1.982</b>	<b>289.925</b>	<b>288.060</b>	<b>38.686</b>	<b>110</b>

(a) In tale aggregato sono esclusi gli ospiti (clienti) di albergo presenti in Italia da meno di un mese

**Tavola 3.2 - Indicatori relativi alla popolazione per Comune**

COMUNI	INDICI				POPOLAZIONE DI 65 ANNI E PIÙ		POPOLAZIONE DI 75 ANNI E PIÙ		STRANIERI PER 1000 ABITANTI		
	Rapporto di mascolinità	Vecchiaia	Dipendenza	Ricambio	% popolazione di 65 anni e più	% di donne fra la popolazione di 65 anni e più	% popolazione di 75 anni e più	% di donne fra la popolazione di 75 anni e più	Residenti	Temporaneamente presenti	
001	Agra	91,0	197,8	65,7	75,0	26,3	67,4	14,5	73,5	165,7	17,8
002	Albizzate	93,2	109,8	40,3	73,4	15,0	59,9	6,2	67,2	3,9	1,2
003	Angera	88,9	155,9	42,8	82,0	18,3	66,7	8,8	71,2	16,1	9,5
004	Arcisate	97,8	87,2	38,6	50,3	13,0	60,8	5,8	68,3	8,8	1,7
005	Arsago Seprio	94,5	83,4	37,2	58,9	12,3	64,0	5,7	71,1	1,5	-
006	Azzate	94,8	123,4	39,9	70,7	15,8	63,8	7,6	69,4	11,9	3,0
007	Azzio	87,2	142,9	40,7	42,6	17,0	66,4	8,7	69,6	21,7	1,5
008	Barasso	86,5	182,1	38,8	80,8	18,0	65,1	9,5	68,6	28,7	-
009	Bardello	87,4	149,3	38,2	57,1	16,6	67,5	8,8	70,5	9,4	2,3
010	Bedero Valcuvia	106,6	88,6	42,0	63,6	13,9	60,0	7,5	63,2	17,9	-
011	Besano	92,5	79,3	35,4	61,7	11,6	58,2	4,5	61,2	7,4	1,4
012	Besnate	96,0	106,8	37,8	66,7	14,2	62,3	6,5	67,7	3,0	0,2
013	Besozzo	88,1	132,6	41,6	77,6	16,8	65,8	8,4	72,6	17,7	2,4
014	Biandronno	92,4	91,4	34,9	44,9	12,4	63,4	6,2	70,5	6,4	13,5
015	Bisuschio	95,4	79,9	36,8	56,2	12,0	58,8	4,9	68,6	5,3	0,5
016	Bodio Lomnago	89,6	89,3	39,1	44,2	13,3	73,6	8,2	79,9	37,0	4,1
017	Brescia	97,6	110,7	35,3	66,1	13,7	60,0	6,3	64,0	32,2	10,6
018	Bregano	94,6	85,1	40,2	65,3	13,2	67,4	7,5	75,5	32,2	1,5
019	Brenta	94,1	103,3	40,1	49,2	14,5	61,2	7,4	70,5	2,0	2,0
020	Brezzo di Bedero	89,8	176,3	48,6	55,9	20,9	63,7	10,2	61,9	68,3	12,2
021	Brinzio	96,5	107,3	45,3	86,0	16,1	63,6	6,4	72,3	15,0	-
022	Brissago-Valtravaglia	96,7	103,0	48,4	58,3	16,5	59,9	7,1	61,0	4,8	-
023	Brunello	101,4	81,0	33,2	33,7	11,2	61,7	4,8	65,0	5,9	-
024	Brusimpiano	93,2	103,5	41,2	57,3	14,8	62,2	7,9	67,1	17,1	124,4
025	Buguggiate	97,1	85,4	35,4	68,2	12,0	60,3	4,9	64,3	9,3	3,1
026	Busto Arsizio	91,2	119,8	37,3	73,2	14,8	62,8	6,5	69,5	3,5	1,9
027	Cadegliano-Viconago	94,0	136,3	47,3	63,6	18,5	67,3	10,1	72,3	28,1	1,1
028	Cadrezzate	99,3	101,4	41,5	72,7	14,8	58,7	7,3	58,6	31,1	37,7
029	Cairate	94,3	112,5	35,7	59,5	13,9	63,0	6,1	67,8	3,7	0,1
030	Cantello	95,4	138,4	40,7	67,2	16,8	64,4	8,2	71,5	5,1	1,3
031	Caravate	95,3	96,1	40,0	69,4	14,0	62,1	6,8	66,1	8,1	3,2
032	Cardano al Campo	94,5	92,9	34,5	69,4	12,4	59,8	5,4	65,7	3,7	1,7
033	Carnago	93,6	85,3	39,8	64,8	13,1	61,8	5,6	68,7	10,2	-
034	Caronno Pertusella	94,6	96,8	35,9	57,4	13,0	62,1	5,2	68,7	3,8	1,4
035	Caronno Varesino	96,7	103,1	36,9	56,5	13,7	62,0	6,3	69,7	2,0	-
036	Casale Litta	91,8	102,9	39,2	64,3	14,3	62,7	5,6	68,0	4,9	-
037	Casalzuigno	97,2	107,7	45,9	72,9	16,3	61,0	7,9	71,6	14,2	1,7
038	Casciago	93,6	96,6	35,7	55,8	12,9	58,8	6,1	65,4	27,5	0,5
039	Casorate Sempione	89,8	134,4	40,0	63,6	16,4	64,5	7,3	71,3	7,1	0,2
040	Cassano Magnago	95,4	81,6	36,9	59,8	12,1	61,0	5,2	68,0	5,1	0,6
041	Cassano Valcuvia	94,6	178,8	45,0	74,3	19,9	63,4	9,9	65,2	17,1	4,3
042	Castellanza	93,5	119,9	36,5	69,4	14,6	62,6	6,6	68,2	5,5	1,0
043	Castello Cabiaglio	113,5	116,9	60,3	123,8	20,3	63,3	12,2	70,4	33,8	2,3
044	Castelseprio	95,9	113,5	37,8	68,8	14,6	61,9	7,6	63,9	0,9	-
045	Castelveccana	94,6	154,6	49,8	104,4	20,2	62,8	9,0	72,1	29,9	8,7
046	Castiglione Olona	96,6	91,5	36,6	55,6	12,8	60,8	5,6	66,1	4,6	1,1
047	Castronno	95,3	85,8	40,2	59,7	13,2	61,2	5,6	65,8	6,7	-
048	Cavaria con Premezzo	99,7	107,3	36,0	62,8	13,7	61,7	5,9	65,6	3,5	0,6
049	Cazzago Brabbia	89,1	116,7	43,4	61,2	16,3	66,4	6,6	64,6	23,3	4,1
050	Cislago	95,4	86,2	36,3	64,0	12,3	62,3	5,1	66,6	7,4	3,6
051	Cittiglio	95,5	143,4	42,0	71,6	17,4	60,2	8,0	64,7	6,7	3,5
052	Clivio	93,8	82,6	34,5	66,2	11,6	56,9	5,7	63,1	13,9	1,1
053	Cocquio-Travisago	92,1	105,8	38,4	64,3	14,3	63,3	6,1	70,9	14,8	1,5
054	Comabbio	89,5	186,0	40,8	62,0	18,8	59,4	9,2	61,5	23,6	3,5
055	Comerio	91,0	134,2	43,4	79,5	17,3	65,9	8,9	70,0	26,8	9,8
056	Cremona	103,6	63,6	37,0	53,6	10,5	66,7	5,9	74,5	31,3	1,3
057	Crosio della Valle	93,5	112,1	34,8	77,8	13,7	56,9	5,0	58,3	8,4	-
058	Cuasso al Monte	94,7	107,4	37,4	77,0	14,1	63,5	5,9	73,3	5,8	6,8
059	Cugliate-Fabiasco	100,6	62,2	34,1	45,7	9,8	59,6	4,5	67,8	10,3	1,1
060	Cunardo	94,2	89,6	37,9	61,7	13,0	62,8	5,5	69,7	12,6	1,3
061	Curiglia con Monteviasco	100,8	135,9	59,4	93,3	21,5	62,3	8,9	59,1	16,2	8,1
062	Cuveglia	86,8	100,8	44,3	51,8	15,4	67,2	7,5	68,1	9,2	0,4
063	Cuvio	95,6	97,1	42,2	73,1	14,6	59,5	7,2	59,6	3,7	2,2
064	Daverio	96,4	89,4	39,9	67,3	13,4	58,1	5,7	59,0	8,7	0,5
065	Dumenza	93,4	160,2	49,4	69,7	20,4	61,6	10,8	59,1	56,0	5,5
066	Duno	93,1	363,6	58,0	30,0	28,8	60,0	12,2	70,6	7,2	-
067	Fagnano Olona	94,1	101,7	38,8	70,9	14,1	61,6	6,6	66,5	2,1	1,0
068	Ferno	95,1	74,1	36,7	51,2	11,4	62,2	5,2	63,6	3,9	1,0
069	Ferrera di Varese	98,9	116,9	39,4	52,2	15,2	59,0	7,0	68,4	11,0	-
070	Gallarate	91,9	123,8	39,1	69,5	15,6	62,9	7,2	68,2	5,9	1,8

**Tavola 3.2 segue - Indicatori relativi alla popolazione per Comune**

COMUNI	INDICI				POPOLAZIONE DI 65 ANNI E PIÙ		POPOLAZIONE DI 75 ANNI E PIÙ		STRANIERI PER 1000 ABITANTI	
	Rapporto di mascolinità	Vecchiaia	Dipendenza	Ricambio	% popola- zione di 65 anni e più	% di donne fra la po- polazione di 65 anni e più	% popola- zione di 75 anni e più	% di donne fra la po- polazione di 75 anni e più	Residenti	Temporanea- mente pre- senti
071 Galliate Lombardo	91,6	61,7	43,4	66,1	11,6	63,2	4,5	64,7	22,6	-
072 Gavirate	94,0	113,0	40,0	63,1	15,2	63,8	6,8	68,9	14,3	0,7
073 Gazzada Schianno	94,2	117,8	41,1	65,1	15,8	58,6	7,9	64,2	6,0	0,2
074 Gemonio	89,6	124,7	43,7	69,2	16,9	61,4	8,4	64,4	8,8	2,5
075 Gerenzano	93,1	102,9	39,4	70,9	14,3	63,4	6,1	68,8	6,7	4,3
076 Germignaga	92,4	130,9	42,1	89,5	16,8	61,9	7,7	66,9	13,4	7,4
077 Golasecca	93,6	121,1	41,7	82,1	16,1	64,5	7,3	66,7	4,3	0,8
078 Gorla Maggiore	96,7	86,5	35,4	45,8	12,1	67,4	5,6	72,0	4,6	0,9
079 Gorla Minore	97,4	85,4	37,3	53,8	12,5	63,8	5,6	70,6	3,9	1,0
080 Gomate-Olona	94,0	91,4	39,1	63,6	13,4	64,9	6,7	67,3	12,7	-
081 Grantola	95,1	77,9	40,3	68,8	12,6	64,7	6,1	69,6	19,5	1,1
082 Inarzo	90,2	112,6	42,5	62,7	15,8	58,9	5,6	73,7	4,4	5,9
083 Induno Olona	91,9	92,8	40,3	61,9	13,8	63,9	6,4	68,2	5,5	2,5
084 Ispra	98,7	102,8	37,5	70,2	13,8	58,6	6,5	63,3	67,1	31,6
085 Jerago con Orago	97,3	99,0	38,0	60,0	13,7	61,0	6,0	58,4	10,3	0,7
086 Lavena Ponte Tresa	101,6	72,1	32,7	58,2	10,3	59,5	3,8	59,5	21,2	4,2
087 Laveno-Mombello	86,5	185,0	46,7	102,2	20,7	65,0	10,1	69,9	18,7	5,7
088 Leggiano	89,7	164,3	39,4	91,2	17,6	64,0	8,9	66,8	45,2	15,6
089 Lonate Ceppino	96,6	100,6	36,0	71,6	13,3	60,3	5,8	63,6	5,2	-
090 Lonate Pozzolo	95,1	87,2	37,2	52,1	12,6	62,6	5,9	66,4	5,5	1,7
091 Lozza	96,9	130,0	39,7	95,1	16,1	60,1	7,0	59,7	6,7	-
092 Luino	89,0	126,0	42,7	70,8	16,7	64,8	8,0	70,8	18,1	4,8
093 Luvinata	97,5	104,8	36,1	59,6	13,6	63,2	6,7	67,4	45,2	0,8
094 Maccagno	93,7	145,7	43,0	96,0	17,8	64,0	8,7	66,8	75,6	53,3
095 Malgesso	97,2	96,2	34,7	51,6	12,6	61,9	6,1	72,1	6,0	-
096 Malnate	91,5	104,1	39,5	61,5	14,5	62,5	7,0	68,1	8,0	1,3
097 Marchirolo	99,1	55,9	35,0	39,6	9,3	64,0	4,1	70,6	14,3	6,3
098 Marnate	95,5	94,7	34,3	56,3	12,4	60,9	5,6	64,4	2,3	0,5
099 Marzio	105,8	70,7	54,1	112,5	14,5	56,1	3,5	50,0	14,2	10,6
100 Masciago Primo	84,3	155,6	58,0	63,6	22,3	61,9	10,6	60,0	53,2	-
101 Mercurio	99,9	124,0	41,3	55,2	16,2	59,7	6,6	68,0	6,4	1,9
102 Mesenzana	92,1	100,7	40,7	84,1	14,5	64,9	6,0	65,6	3,9	2,0
103 Montegrano Valtravaglia	92,1	127,2	44,1	68,6	17,1	61,5	8,5	65,3	8,9	2,7
104 Morvalle	86,6	109,9	42,2	52,6	15,5	65,0	7,9	63,9	41,2	5,3
105 Morazzone	96,0	85,4	36,2	66,0	12,2	59,8	4,8	68,5	7,1	0,2
106 Mornago	95,7	97,1	39,5	63,3	13,9	60,1	6,3	65,6	10,4	0,8
107 Oggiona con Santo Stefano	93,9	65,1	36,2	47,8	10,5	59,7	4,2	65,1	4,4	1,5
108 Olgiate Olona	95,8	103,9	33,8	61,9	12,9	59,9	5,5	66,2	2,3	0,7
109 Origgio	94,1	98,1	35,4	61,1	12,9	62,7	5,0	67,6	0,5	0,3
110 Orino	106,2	212,5	35,8	90,4	17,9	58,8	8,3	69,1	63,3	-
111 Osmate	90,2	208,1	36,5	72,5	18,1	61,0	9,4	60,0	58,7	37,6
112 Pino sulla Sponda del Lago Maggiore	130,2	107,9	37,4	73,9	14,1	53,7	7,9	60,9	65,5	3,4
113 Porto Ceresio	97,9	98,1	40,4	47,9	14,3	59,5	6,7	62,8	13,5	1,0
114 Porto Valtravaglia	93,0	160,9	42,2	105,3	18,3	61,0	7,6	65,6	30,3	10,4
115 Rancio Valcuvia	100,0	115,3	46,8	58,3	17,1	59,4	6,9	55,8	12,0	5,3
116 Ranco	88,0	161,8	42,2	100,0	18,4	61,2	7,9	66,2	105,2	12,4
117 Satrio	94,7	60,2	37,2	53,4	10,2	62,1	5,0	69,0	5,1	1,0
118 Samarate	94,5	91,5	35,3	59,6	12,5	62,2	5,6	67,8	3,3	0,7
141 Sangiano	87,9	139,7	45,0	93,3	18,1	60,7	9,2	66,4	22,3	3,4
119 Saronno	92,8	111,7	36,7	64,7	14,2	62,6	6,2	67,8	6,8	3,0
120 Sesto Calende	88,4	167,1	41,7	72,4	18,4	62,5	9,0	67,7	8,6	2,4
121 Solbiate Arno	94,3	82,9	39,9	60,4	12,9	60,6	5,9	66,0	10,6	2,5
122 Solbiate Olona	94,3	72,1	36,8	52,0	11,3	64,3	4,8	67,1	4,2	-
123 Somma Lombardo	92,5	125,8	38,6	73,0	15,5	63,5	7,2	69,3	3,7	1,3
124 Sumirago	99,4	89,9	38,3	57,0	13,1	57,8	6,2	63,3	7,2	-
125 Taino	91,7	143,5	42,6	64,3	17,6	66,4	9,0	71,1	23,2	17,8
126 Ternate	98,7	84,6	32,7	63,3	11,3	59,5	4,8	65,1	1,3	0,9
127 Tradate	92,8	126,9	40,3	70,6	16,1	62,4	7,0	67,4	5,3	1,4
128 Travedona-Monate	95,2	101,2	35,4	61,0	13,1	59,9	6,3	69,4	27,8	1,2
129 Tronzano Lago Maggiore	98,7	112,5	51,0	72,4	17,9	59,3	7,3	54,5	69,5	23,2
130 Uboldo	97,3	79,3	35,3	58,8	11,5	61,6	4,7	67,7	3,1	0,8
131 Valganna	94,6	121,7	44,8	59,5	17,0	65,1	8,5	65,9	16,9	2,0
132 Varano Borghi	92,2	154,2	39,6	64,8	17,2	61,6	7,5	66,9	8,2	2,6
133 Varese	88,9	142,9	40,4	76,2	16,9	63,1	7,7	69,2	14,0	3,5
134 Veduggio Olona	92,8	109,1	38,7	66,8	14,6	63,6	6,9	70,7	5,3	1,5
135 Veduggio	74,1	507,1	74,9	242,9	35,8	72,5	20,4	77,8	22,7	-
136 Venegono Inferiore	93,5	84,5	38,2	47,1	12,7	61,5	5,5	67,5	6,0	0,7
137 Venegono Superiore	97,5	71,3	36,0	45,5	11,0	63,6	4,6	68,9	13,7	3,8
138 Vergiate	93,4	112,0	39,4	56,2	14,9	64,4	6,9	69,3	5,6	4,3
139 Viggiano	90,0	116,5	43,0	71,7	16,2	71,0	8,9	78,4	6,2	2,5
140 Vizzola Ticino	107,4	98,2	34,7	59,5	12,8	51,9	4,0	70,6	-	11,8
<b>TOTALE</b>	<b>93,0</b>	<b>111,0</b>	<b>38,6</b>	<b>66,2</b>	<b>14,6</b>	<b>62,7</b>	<b>6,6</b>	<b>68,2</b>	<b>9,6</b>	<b>2,9</b>

Tavola 3.3 - Indicatori relativi alle famiglie per Comune

COMUNI	N. medio componenti per famiglia	% FAMIGLIE CON					Famiglie coabitanti per 1.000 famiglie
		1 componente	5 componenti e più un nucleo senza membri isolati	un nucleo con membri isolati			
001	Agra	2,2	37,9	2,1	52,9	5,7	-
002	Albizzate	2,8	17,8	8,2	71,9	7,5	0,6
003	Angera	2,6	25,8	8,1	64,3	6,4	-
004	Arcisate	2,9	16,4	9,8	73,6	6,8	8,7
005	Arsago Seprio	2,7	19,4	5,6	73,4	5,0	2,0
006	Azzate	2,6	24,6	8,2	66,0	5,0	2,1
007	Azzio	2,5	29,1	7,5	63,4	2,4	-
008	Barasso	2,8	17,3	8,8	73,8	5,0	1,8
009	Bardello	2,8	16,3	6,8	73,3	6,3	4,5
010	Bedero Valcuvia	2,6	22,3	5,2	70,5	3,6	15,5
011	Besano	2,9	16,8	10,5	73,5	6,3	10,6
012	Besnate	2,8	17,5	8,2	72,4	7,3	7,3
013	Besozzo	2,7	20,2	8,8	66,2	7,3	0,4
014	Biandronno	2,8	18,0	9,2	73,3	6,5	-
015	Bisuschio	2,8	17,7	9,5	73,8	6,0	3,8
016	Bodio Lomnago	3,0	16,1	13,2	74,0	7,1	-
017	Brescia	2,7	20,5	8,9	70,6	5,8	-
018	Bregano	2,7	19,7	6,1	69,7	8,6	-
019	Brenta	2,6	21,8	7,4	71,9	4,4	-
020	Brezzo di Bedero	2,4	31,0	3,7	62,1	3,4	-
021	Brinzio	2,6	20,9	6,8	69,1	4,7	10,8
022	Brissago-Valtravaglia	2,8	15,2	9,3	76,8	3,5	-
023	Brunello	3,0	14,0	11,9	72,3	9,4	3,6
024	Brusimpiano	2,6	26,5	9,0	63,0	7,7	-
025	Buguggiate	2,8	15,9	8,0	77,5	4,9	2,9
026	Busto Arsizio	2,7	20,8	6,9	72,1	4,4	14,7
027	Cadegliano-Viconago	2,7	25,1	11,5	61,7	8,4	6,1
028	Cadrezzate	2,7	21,5	6,4	72,2	4,8	-
029	Cairate	2,8	18,7	7,8	72,9	5,7	-
030	Cantello	2,7	20,7	7,8	68,9	6,0	0,7
031	Caravate	2,7	20,8	9,1	71,5	6,1	10,1
032	Cardano al Campo	2,9	14,9	7,8	75,5	6,4	3,3
033	Carnago	2,8	17,3	7,7	72,6	6,9	4,5
034	Caronno Pertusella	2,8	17,6	7,0	74,6	4,7	1,2
035	Caronno Varesino	2,8	17,6	8,7	73,2	6,4	16,1
036	Casale Litta	2,8	17,6	11,2	71,0	8,3	-
037	Casalsuigno	2,5	28,0	6,5	65,1	3,3	-
038	Casciago	2,9	16,9	10,7	73,6	6,4	18,4
039	Casorate Sempione	2,7	19,7	7,3	69,6	7,0	-
040	Cassano Magnago	2,9	15,5	9,2	74,9	6,5	9,1
041	Cassano Valcuvia	2,5	30,5	9,6	55,6	6,4	-
042	Castellanza	2,7	20,9	6,7	71,7	4,6	4,4
043	Castello Cabiaglio	2,4	34,5	7,9	57,1	5,6	5,6
044	Castelseprio	2,8	19,4	7,3	71,0	6,3	-
045	Castelveccana	2,4	30,6	7,2	58,7	5,2	-
046	Castiglione Olona	2,9	16,7	9,3	73,1	6,6	4,2
047	Castronno	2,9	16,2	9,0	73,9	6,9	1,3
048	Cavaria con Premezzo	2,9	16,6	9,3	70,7	8,2	0,6
049	Cazzago Brabbia	2,7	24,6	10,4	64,6	7,1	-
050	Cislago	2,8	18,0	8,4	74,9	4,4	2,5
051	Cittiglio	2,6	22,0	7,6	67,3	7,0	3,0
052	Clivio	2,8	15,7	8,3	76,3	5,7	6,3
053	Cocquio-Trevisago	2,8	18,9	8,0	71,0	6,6	-
054	Comabbio	2,6	19,1	4,1	70,5	7,8	3,1
055	Comerio	2,6	24,1	6,7	67,5	5,6	4,6
056	Cremona	2,8	20,6	10,0	70,1	6,4	-
057	Crosio della Valle	2,6	26,1	9,4	67,8	4,4	-
058	Cuasso al Monte	2,6	23,7	7,8	66,3	7,3	1,0
059	Cugliate-Fabiasco	3,0	15,4	11,4	73,4	8,3	-
060	Cunardo	2,7	23,5	9,5	67,0	6,6	-
061	Curiglia con Monteviasco	2,3	32,1	5,7	61,3	4,7	-
062	Cuveglia	2,7	21,8	8,4	67,0	7,7	2,2
063	Cuvio	2,7	22,1	8,2	69,9	5,1	-
064	Daverio	2,9	14,6	8,9	75,3	7,4	-
065	Dumenza	2,4	29,2	5,8	61,8	4,8	-
066	Duno	2,0	52,2	4,3	39,1	7,2	-
067	Fagnano Olona	2,9	16,4	9,8	73,0	7,2	-
068	Ferno	2,9	14,4	9,5	76,4	6,6	7,6
069	Ferrera di Varese	2,7	18,5	7,3	74,6	4,9	14,6
070	Gallarate	2,7	21,8	7,0	69,7	5,0	4,1

**Tavola 3.3 segue - Indicatori relativi alle famiglie per Comune**

COMUNI	N. medio componenti per famiglia	% FAMIGLIE CON				Famiglie coabitanti per 1.000 famiglie
		1 componente	5 componenti e più	un nucleo senza membri isolati	un nucleo con membri isolati	
071 Galliate Lombardo	2,9	16,7	10,5	74,3	7,0	-
072 Gavirate	2,8	21,4	8,4	69,5	5,9	8,5
073 Gazzada Schianno	2,7	20,4	7,2	71,6	5,5	-
074 Gemonio	2,6	25,2	6,6	66,7	5,8	-
075 Gerenzano	2,8	18,6	7,7	72,5	5,8	6,9
076 Germignaga	2,5	25,6	5,4	66,6	4,7	-
077 Golasecca	2,7	22,7	8,4	67,9	5,8	-
078 Gorla Maggiore	2,7	20,8	6,4	75,1	2,5	45,6
079 Gorla Minore	2,8	17,8	8,8	73,5	5,6	1,7
080 Gomate-Olona	2,9	17,5	12,0	71,1	8,1	7,1
081 Grantola	2,5	27,2	6,9	63,2	5,5	2,7
082 Inarzo	2,9	20,0	11,1	73,2	4,3	-
083 Induno Olona	2,8	18,7	7,8	72,6	5,4	1,4
084 Ispra	2,7	23,0	8,7	68,4	6,0	4,7
085 Jerago con Orago	2,8	18,4	10,4	72,2	6,4	8,5
086 Lavena Ponte Tresa	2,7	21,2	7,9	69,6	5,8	13,7
087 Laveno-Mombello	2,5	26,8	5,4	65,5	4,9	4,6
088 Leggiano	2,5	28,0	5,9	61,4	6,3	0,9
089 Lonate Ceppino	2,8	15,6	8,6	74,9	6,7	-
090 Lonate Pozzolo	2,9	15,4	10,7	73,6	7,2	0,8
091 Lozza	2,7	18,2	6,2	74,8	4,9	12,3
092 Luino	2,6	25,3	6,8	65,9	5,5	2,3
093 Luvinate	2,8	18,4	9,1	71,0	8,0	-
094 Maccagno	2,4	28,6	4,9	63,6	4,4	1,1
095 Malgesso	2,7	21,2	7,9	72,3	4,3	13,6
096 Malnate	2,8	17,2	8,8	73,1	6,4	6,5
097 Marchirolo	2,8	20,5	9,9	68,4	7,6	-
098 Mamate	2,9	15,5	8,6	74,8	6,4	2,6
099 Marzio	2,6	29,9	10,3	61,7	4,7	18,7
100 Masciago Primo	2,4	27,3	6,5	61,0	6,5	-
101 Mercallo	2,7	20,6	5,8	73,8	2,9	10,3
102 Mesenzana	2,7	19,7	7,7	67,6	8,0	5,3
103 Montegrino Valtravaglia	2,4	33,0	7,1	59,1	4,7	4,3
104 Monvalle	2,6	22,7	6,7	69,6	5,3	-
105 Morazzone	2,9	17,1	10,0	73,0	6,8	-
106 Momago	2,8	18,3	8,7	72,3	7,1	14,2
107 Oggiona con Santo Stefano	3,0	13,3	10,2	76,9	6,3	4,4
108 Olgiate Olona	2,7	20,1	6,5	73,8	3,7	6,7
109 Origgio	2,8	17,2	7,5	73,1	6,3	1,0
110 Orino	2,4	29,5	3,6	62,6	3,6	-
111 Osmate	2,6	18,6	6,8	72,0	4,3	-
112 Pino sulla Sponda del Lago Maggiore	2,3	33,9	6,8	61,0	3,4	-
113 Porto Ceresio	2,7	22,2	7,1	67,4	6,5	12,9
114 Porto Valtravaglia	2,4	28,2	5,1	64,7	4,4	1,0
115 Rancio Valcuvia	2,5	27,0	6,3	66,3	4,7	13,3
116 Ranco	2,5	25,8	4,6	63,4	6,4	-
117 Saffio	2,8	19,6	7,7	74,4	3,9	-
118 Samarate	2,9	15,8	8,4	75,6	5,7	-
141 Sangiano	2,5	27,3	5,7	64,6	5,1	21,2
119 Saronno	2,7	20,7	7,5	71,0	5,0	4,4
120 Sesto Calende	2,6	24,1	5,8	66,5	6,4	6,0
121 Solbiate Arno	2,8	17,3	9,7	73,0	6,7	0,7
122 Solbiate Olona	2,9	15,2	9,8	75,0	7,0	9,8
123 Somma Lombardo	2,7	20,9	7,4	70,1	6,3	-
124 Sumirago	2,9	17,5	9,8	72,7	6,8	8,7
125 Taino	2,6	24,0	7,0	66,8	6,0	-
126 Temate	2,9	12,4	8,4	76,8	6,8	5,1
127 Tradate	2,7	21,0	8,1	70,8	5,1	4,1
128 Travedona-Monate	2,8	19,7	7,9	71,8	5,7	-
129 Tronzano Lago Maggiore	2,5	31,1	8,2	60,7	4,1	24,6
130 Uboldo	2,8	17,0	8,6	75,0	5,4	2,3
131 Valganna	2,6	25,7	7,7	65,6	5,6	1,7
132 Varano Borghi	2,6	22,9	6,8	66,8	7,1	1,1
133 Varese	2,6	24,6	7,2	67,4	4,8	12,1
134 Veduggio Olona	2,8	17,5	8,2	73,3	6,0	3,8
135 Veduggio	1,9	51,9	4,3	36,2	4,8	-
136 Venegono Inferiore	3,0	15,8	12,5	73,5	7,9	1,1
137 Venegono Superiore	3,0	15,6	10,4	73,9	7,2	-
138 Vergiate	2,7	20,9	8,1	70,3	6,0	3,0
139 Viggù	2,7	20,3	8,2	71,2	5,2	6,6
140 Vizzola Ticino	2,8	12,6	8,6	76,2	7,3	13,2
<b>TOTALE</b>	<b>2,7</b>	<b>20,5</b>	<b>7,8</b>	<b>70,8</b>	<b>5,6</b>	<b>6,0</b>



**Tavola 3.4 - Indicatori relativi a popolazione e istruzione per Comune**

COMUNI	Tasso di non cons. della scuola dell'obbligo (15-42 anni)			Indice di conseg. diploma scuola media superiore (19-34)			Indice di conseg. diploma scuola media superiore (35-44)			Indice di cons. diploma scuola media superiore (19 e più)			
	M	F	MF	M	F	MF	M	F	MF	M	F	MF	
	001	Agra	6,3	11,6	8,5	24,3	34,6	28,6	35,3	5,9	20,6	22,1	11,5
002	Albizzate	11,1	14,8	12,9	39,8	38,4	39,1	34,8	21,2	28,2	25,8	17,9	21,6
003	Angera	9,1	13,8	11,4	39,4	44,9	42,1	38,4	24,4	31,4	27,8	19,9	23,5
004	Arcisate	16,0	16,9	16,5	22,3	26,4	24,3	23,3	13,2	18,3	15,8	12,3	14,0
005	Arsago Seprio	16,3	18,7	17,4	29,3	30,1	29,7	26,6	14,7	21,3	18,5	14,1	16,2
006	Azzate	11,5	12,6	12,1	37,2	42,4	39,8	33,7	18,8	26,3	25,2	18,0	21,4
007	Azzio	11,2	13,0	12,1	34,1	40,9	37,5	39,1	17,5	29,1	24,7	20,5	22,5
008	Barasso	8,4	6,8	7,6	51,9	48,0	49,9	45,8	36,5	41,0	37,7	25,8	31,2
009	Bardello	22,6	19,6	21,1	19,3	29,0	24,2	14,1	16,9	15,5	12,8	12,2	12,5
010	Bedero Valcuvia	12,6	11,7	12,2	31,7	29,7	30,7	46,7	27,8	38,3	27,7	17,5	22,6
011	Besano	16,8	19,9	18,4	22,1	23,4	22,8	27,4	12,2	19,8	17,0	11,7	14,3
012	Besnate	14,5	14,4	14,4	33,7	32,1	32,9	25,1	11,6	18,4	19,4	13,2	16,2
013	Besozzo	13,5	14,3	13,9	34,1	37,2	35,6	29,2	21,4	25,3	21,8	16,9	19,1
014	Biantrono	13,5	17,5	15,5	24,2	30,4	27,2	19,7	11,1	15,1	16,1	12,8	14,3
015	Bisuschio	16,7	22,3	19,5	24,2	22,4	23,3	20,5	11,0	15,6	15,6	10,3	12,9
016	Bodio Lomnago	10,8	11,9	11,3	40,3	39,9	40,1	39,2	24,0	31,2	33,6	22,0	27,4
017	Brebbia	10,5	13,1	11,8	33,2	31,9	32,5	24,9	15,3	20,3	20,8	14,4	17,5
018	Bregano	14,6	16,6	15,6	29,5	22,2	25,8	26,3	21,1	23,7	20,7	12,6	16,4
019	Brenta	19,6	20,5	20,1	18,4	19,0	18,7	12,1	10,4	11,3	10,3	8,8	9,5
020	Brezzo di Bedero	7,3	9,7	8,5	39,8	39,8	39,8	20,3	15,8	18,1	22,6	17,4	19,9
021	Brinzio	14,8	21,3	17,9	20,0	36,0	27,4	47,8	26,7	35,8	19,4	17,4	18,4
022	Brissago-Valtravaglia	17,6	20,0	18,8	28,6	22,9	25,8	23,2	26,2	24,6	16,8	13,1	14,9
023	Brunello	11,8	17,5	14,5	33,6	27,2	30,7	35,0	24,2	29,5	24,2	16,9	20,6
024	Brusimpiano	18,9	15,8	17,4	23,0	30,3	26,5	26,8	21,1	23,9	19,5	15,5	17,4
025	Buguggiate	9,8	11,8	10,8	39,9	43,7	41,8	41,4	19,3	30,6	29,3	21,2	25,2
026	Busto Arsizio	10,9	13,7	12,3	40,4	40,9	40,6	36,8	25,2	30,9	28,1	19,9	23,8
027	Cadegliano-Viconago	27,4	22,0	24,8	15,2	17,4	16,3	16,4	13,0	14,9	13,3	9,3	11,2
028	Cadrezzate	11,9	16,6	14,2	37,7	39,2	38,4	33,9	18,8	26,2	26,2	17,2	21,6
029	Cairate	13,7	17,6	15,6	27,4	29,4	28,4	20,1	10,3	15,4	16,2	12,0	14,0
030	Cantello	15,9	15,3	15,6	31,0	31,8	31,4	17,1	10,1	13,7	18,0	12,9	15,3
031	Caravate	18,1	18,5	18,3	21,5	27,4	24,5	19,9	14,1	17,1	14,8	13,4	14,1
032	Cardano al Campo	11,9	16,1	14,0	34,9	34,8	34,9	28,5	16,6	22,4	22,0	15,7	18,7
033	Carnago	13,7	18,1	15,9	27,9	28,3	28,1	22,9	12,2	17,6	17,1	12,1	14,5
034	Caronno Pertusella	9,6	12,9	11,2	37,0	38,3	37,7	31,0	16,9	23,7	23,3	16,6	19,8
035	Caronno Varesino	15,3	18,5	16,8	26,7	25,9	26,4	22,3	8,3	15,4	16,8	10,5	13,6
036	Casale Litta	22,5	22,0	22,2	19,9	27,7	23,7	16,5	11,9	14,2	12,9	11,6	12,2
037	Casalzuigno	17,7	16,1	16,9	23,8	24,8	24,3	25,3	19,4	22,2	16,4	13,0	14,6
038	Casciago	8,7	9,7	9,2	40,8	55,9	48,4	49,3	34,0	41,4	34,6	29,2	31,8
039	Casorate Sempione	11,4	15,5	13,4	32,7	34,4	33,5	27,7	16,0	22,1	21,2	14,5	17,6
040	Cassano Magnago	11,4	15,1	13,2	31,1	29,2	30,2	24,1	13,9	18,9	19,2	13,5	16,2
041	Cassano Valcuvia	16,5	19,0	17,6	19,3	25,0	21,8	34,4	30,6	32,4	19,6	12,4	15,9
042	Castellanza	8,8	11,4	10,1	46,1	43,3	44,7	39,0	24,0	31,5	30,3	19,5	24,6
043	Castello Cabiaglio	13,4	11,3	12,5	41,3	37,8	40,0	35,3	21,9	28,8	27,2	15,0	21,1
044	Castelseprio	13,2	14,2	13,7	28,2	33,1	30,5	20,0	8,8	14,0	16,6	11,5	14,0
045	Castelveccana	12,7	12,2	12,4	30,9	39,9	35,5	33,1	23,8	28,6	23,8	18,0	20,7
046	Castiglione Olona	15,0	15,3	15,1	26,6	28,6	27,5	24,9	13,5	19,2	17,9	12,8	15,3
047	Castronno	11,7	18,7	15,3	28,6	31,2	29,9	27,2	15,0	20,8	19,5	14,5	16,9
048	Cavaria con Premezzo	11,9	15,5	13,6	30,7	37,7	34,0	28,6	18,6	23,8	19,7	16,5	18,1
049	Cazzago Brabbia	13,0	11,8	12,4	29,6	32,0	30,8	41,9	29,5	35,8	22,9	17,3	19,9
050	Cislago	13,0	13,7	13,4	35,1	35,3	35,2	26,3	15,5	21,3	22,1	15,6	18,8
051	Cittiglio	14,0	14,1	14,1	31,0	35,7	33,3	27,0	16,2	21,6	19,5	14,7	17,0
052	Clivio	12,8	16,1	14,4	21,9	23,8	22,8	21,0	8,0	14,2	14,0	10,0	12,0
053	Cocquio-Trevisago	19,0	16,6	17,8	25,6	29,4	27,5	22,7	12,5	17,2	16,9	12,9	14,8
054	Comabbio	6,7	14,3	10,7	37,6	44,5	41,4	37,7	27,3	32,4	23,0	20,5	21,7
055	Comerio	6,4	9,8	8,0	49,2	41,2	45,2	44,2	33,3	39,0	36,5	22,5	29,0
056	Cremona	19,1	21,7	20,3	20,6	19,6	20,2	9,4	7,1	8,3	13,7	8,6	11,2
057	Crosio della Valle	20,4	18,8	19,6	33,3	31,7	32,5	13,6	8,8	11,5	16,3	14,7	15,5
058	Cuasso al Monte	17,1	16,3	16,7	22,7	26,1	24,4	19,6	11,9	16,0	16,3	11,8	13,9
059	Cugliate-Fabiasco	18,7	19,3	19,0	18,9	20,6	19,7	18,8	11,6	15,1	12,8	10,9	11,8
060	Cunardo	14,6	15,0	14,8	24,7	27,8	26,2	21,1	17,1	19,1	17,3	14,5	15,9
061	Curiglia con Monteviasco	17,9	15,9	17,0	7,4	27,3	16,3	4,0	12,5	7,3	4,1	9,3	6,7
062	Cuveglia	20,7	17,3	19,0	24,1	25,3	24,7	25,0	15,3	20,2	17,3	11,5	14,2
063	Cuvio	19,6	18,5	19,1	21,3	27,0	24,1	18,0	16,3	17,2	13,0	13,3	13,2
064	Daverio	16,2	18,7	17,5	31,3	32,8	32,1	24,7	13,2	18,8	18,9	14,6	16,7
065	Dumenza	12,6	11,6	12,1	22,5	35,4	29,4	16,0	18,3	17,0	14,0	15,1	14,6
066	Duno	11,8	21,1	15,1	42,9	54,5	46,9	37,5	16,7	28,6	31,7	16,9	24,4
067	Fagnano Olona	15,2	20,1	17,6	29,2	29,7	29,4	26,0	10,5	18,2	18,0	12,0	14,8
068	Ferno	14,9	21,1	18,0	22,9	22,7	22,8	21,4	12,3	16,8	14,7	11,3	13,0
069	Ferrera di Varese	10,0	16,8	13,5	15,2	14,1	14,6	24,4	9,3	16,7	14,4	9,0	11,6
070	Gallarate	10,1	13,2	11,6	44,7	46,4	45,5	39,7	29,0	34,1	32,3	23,0	27,3

**Tavola 3.4 segue - Indicatori relativi a popolazione e istruzione per Comune**

COMUNI	Tasso di non cons. della scuola dell'ob- Indice di conseg. diploma scuola media Indice di conseg. diploma scuola media Indice di cons. diploma scuola media												
	bligo (15-42 anni)			superiore (19-34)			superiore (35-44)			superiore (19 e più)			
	M	F	MF	M	F	MF	M	F	MF	M	F	MF	
071	Galliate Lombardo	17,0	9,4	12,9	39,4	31,1	34,8	36,1	29,0	32,6	30,7	20,3	25,1
072	Gavirate	13,2	14,6	13,9	41,2	42,2	41,6	32,5	22,9	27,6	27,5	19,7	23,4
073	Gazzada Schianno	10,8	12,3	11,5	38,1	36,4	37,2	33,4	22,0	27,9	23,5	16,2	19,7
074	Gemonio	13,4	13,7	13,5	30,7	36,0	33,4	39,3	25,2	32,5	23,0	18,9	20,8
075	Gerenzano	11,6	11,9	11,7	40,9	44,4	42,6	31,4	19,0	25,2	25,1	18,3	21,5
076	Germignaga	14,5	15,1	14,8	26,9	30,0	28,5	24,9	20,6	22,8	18,4	14,0	16,1
077	Golasecca	17,8	21,6	19,6	26,7	27,5	27,1	25,4	13,4	19,7	17,1	12,2	14,5
078	Gorla Maggiore	13,2	18,3	15,7	28,5	31,4	29,9	23,5	7,8	15,1	17,7	11,5	14,5
079	Gorla Minore	13,0	16,0	14,4	32,2	28,4	30,4	33,6	13,7	23,7	22,5	13,3	17,7
080	Gornate-Olona	16,2	15,1	15,7	23,6	26,1	24,8	27,4	14,3	20,6	16,8	11,5	14,1
081	Grantola	25,4	19,1	22,4	23,2	19,8	21,5	15,9	6,7	11,6	13,8	8,8	11,2
082	Inarzo	11,6	15,6	13,8	28,8	25,3	26,9	34,0	13,7	23,8	17,8	11,6	14,6
083	Induno Olona	11,2	14,0	12,6	34,6	38,3	36,5	33,2	23,8	28,5	23,7	18,4	20,9
084	Ispra	10,1	14,8	12,4	38,1	42,8	40,4	36,8	21,8	29,2	29,3	21,6	25,4
085	Jerago con Orago	10,9	14,2	12,5	31,8	33,5	32,6	31,1	16,2	23,8	22,0	15,4	18,6
086	Lavena Ponte Tresa	12,7	17,5	15,0	27,6	23,6	25,8	17,5	10,6	13,9	17,2	11,9	14,6
087	Laveno-Mombello	9,8	12,0	10,9	36,1	46,6	41,3	35,6	28,8	32,1	25,0	19,9	22,2
088	Leggiano	12,9	12,1	12,5	35,2	46,3	40,6	25,6	25,3	25,4	23,9	21,7	22,7
089	Lonate Ceppino	14,3	18,2	16,2	26,8	28,0	27,4	17,3	11,1	14,2	13,8	11,4	12,5
090	Lonate Pozzolo	16,5	17,8	17,1	28,2	28,0	28,1	23,0	11,9	17,5	17,4	12,5	14,9
091	Lozza	16,2	18,8	17,3	24,4	26,1	25,2	22,4	11,3	16,7	16,8	11,0	13,8
092	Luino	13,0	14,5	13,8	31,3	37,9	34,6	28,9	23,5	26,1	22,5	18,2	20,2
093	Luvinate	5,3	9,6	7,4	55,6	52,3	54,0	56,8	35,2	45,5	44,5	29,9	36,8
094	Maccagno	13,3	13,0	13,1	29,6	33,3	31,3	31,3	27,5	29,4	23,3	16,5	19,7
095	Malgesso	19,5	23,5	21,6	19,2	27,9	23,6	12,5	8,2	10,2	10,4	12,4	11,4
096	Malnate	14,6	16,0	15,3	33,3	33,7	33,5	28,8	18,4	23,6	22,3	15,9	18,9
097	Marchirolo	20,3	18,0	19,2	22,1	18,4	20,3	18,8	8,1	13,8	16,3	10,9	13,5
098	Marnate	12,8	16,5	14,6	34,2	32,6	33,4	31,0	14,2	22,3	21,5	14,3	17,7
099	Marzio	9,6	3,6	6,5	39,4	38,9	39,1	15,8	41,2	27,8	19,4	22,2	20,9
100	Masciago Primo	28,6	23,3	25,6	27,3	34,5	31,4	33,3	42,9	36,8	20,8	22,8	21,9
101	Merello	12,7	19,3	15,9	27,8	25,7	26,8	26,0	15,7	20,5	17,8	11,5	14,6
102	Mesenzana	15,0	16,4	15,7	25,6	29,4	27,6	27,1	13,6	20,6	16,2	14,4	15,3
103	Montegrino Valtravaglia	17,8	14,5	16,1	18,6	21,4	20,0	17,1	15,6	16,3	13,4	11,4	12,3
104	Monvalle	12,8	12,5	12,6	31,3	38,5	35,2	39,4	20,2	29,8	23,6	18,0	20,6
105	Morazzone	13,6	16,4	14,9	26,6	28,7	27,6	25,8	16,7	21,4	17,6	14,2	15,9
106	Momago	15,4	20,3	17,8	22,6	30,0	26,3	21,6	11,9	16,7	14,0	12,4	13,2
107	Oggiona con Santo Stefano	10,5	15,2	12,9	27,9	30,2	29,1	24,6	14,7	19,7	18,2	14,7	16,4
108	Olgiate Olona	9,7	12,1	10,9	38,6	40,7	39,6	32,8	18,5	25,5	24,6	17,6	21,0
109	Origgio	7,4	12,7	10,0	36,3	38,4	37,3	28,1	10,3	19,3	21,6	13,9	17,6
110	Orino	14,9	16,7	15,7	30,1	40,3	34,7	31,1	27,5	29,4	24,7	20,1	22,4
111	Osmate	6,7	11,7	9,0	50,8	55,3	52,8	32,0	22,2	26,9	32,0	23,5	27,7
112	Pino sulla Sponda del Lago Maggiore	6,9	11,3	8,6	31,1	30,6	30,9	22,7	23,1	22,9	23,9	16,7	20,8
113	Porto Ceresio	14,0	20,8	17,2	23,6	25,0	24,2	19,0	14,5	16,8	16,5	12,6	14,5
114	Porto Valtravaglia	13,8	14,7	14,2	25,7	33,3	29,4	30,0	22,6	26,2	19,8	15,5	17,5
115	Rancio Valcuvia	26,4	21,3	24,0	15,4	24,7	19,7	23,7	19,3	21,6	13,2	12,0	12,6
116	Ranco	12,1	12,8	12,5	35,3	50,4	42,9	36,2	30,5	33,3	31,4	25,9	28,4
117	Saltrio	17,0	23,8	20,3	20,5	15,7	18,1	13,0	9,0	10,9	12,7	7,1	9,8
118	Samarate	11,5	17,8	14,5	31,9	28,9	30,4	23,7	11,6	17,7	19,0	12,0	15,4
141	Sangiano	18,6	14,0	16,3	22,7	30,2	26,4	25,9	15,1	20,5	17,2	12,7	14,8
119	Saronno	7,7	8,9	8,3	52,2	52,5	52,4	48,5	31,4	39,8	39,5	26,3	32,5
120	Sesto Calende	8,8	11,0	9,9	42,4	46,4	44,4	36,8	23,8	30,1	27,6	19,4	23,2
121	Solbiate Arno	12,2	15,8	14,0	37,0	33,8	35,4	35,1	16,9	25,8	25,4	16,4	20,7
122	Solbiate Olona	14,1	18,5	16,3	30,8	30,6	30,7	22,5	11,0	17,0	19,5	13,0	16,1
123	Somma Lombardo	12,9	16,1	14,5	30,8	36,0	33,3	28,3	19,7	24,0	20,9	15,9	18,3
124	Sumirago	15,6	18,8	17,1	27,5	28,0	27,7	22,5	14,2	18,4	17,8	13,2	15,5
125	Taino	9,3	11,2	10,2	38,6	42,9	40,7	36,8	22,8	29,6	28,0	19,7	23,6
126	Temate	11,4	17,7	14,5	27,3	28,4	27,8	16,5	10,4	13,5	16,2	12,7	14,4
127	Tradate	10,8	11,7	11,2	40,2	41,0	40,6	35,3	21,7	28,4	26,4	18,4	22,2
128	Travedona-Monate	12,7	15,4	14,0	36,1	38,2	37,1	32,2	18,8	25,4	25,1	18,5	21,7
129	Tronzano Lago Maggiore	12,5	16,9	14,6	13,2	13,2	13,2	17,6	12,5	15,2	13,8	8,3	10,9
130	Uboldo	11,1	12,6	11,8	34,6	32,5	33,5	25,3	13,0	19,3	21,1	14,1	17,5
131	Valganna	16,3	15,0	15,6	22,8	22,4	22,6	23,4	16,8	20,4	17,5	13,3	15,3
132	Varano Borghi	11,1	13,2	12,1	34,8	35,3	35,0	40,2	19,4	30,1	23,6	15,3	19,1
133	Varese	8,5	9,7	9,1	50,2	52,0	51,1	49,3	36,9	42,9	39,1	27,9	33,1
134	Vedano Olona	13,0	14,3	13,7	39,0	36,6	37,8	33,1	18,6	25,9	25,6	16,2	20,6
135	Veduggio	11,5	11,1	11,3	39,4	25,9	33,3	10,7	11,1	10,9	13,5	4,8	8,4
136	Venegono Inferiore	12,1	13,3	12,7	34,9	34,9	34,9	30,8	16,9	23,8	24,3	16,5	20,2
137	Venegono Superiore	12,7	15,6	14,1	33,7	36,2	34,9	34,8	24,6	29,6	26,8	19,7	23,1
138	Vergiate	12,9	16,5	14,7	33,1	32,8	33,0	26,9	16,7	21,6	21,4	14,3	17,6
139	Viggiù	16,6	20,4	18,4	22,9	21,2	22,1	17,9	10,7	14,2	14,6	9,5	11,8
140	Vizzola Ticino	9,8	17,8	13,7	38,0	47,9	42,9	46,2	10,5	25,0	24,8	17,6	21,1
<b>TOTALE</b>		<b>11,9</b>	<b>14,2</b>	<b>13,1</b>	<b>36,5</b>	<b>37,9</b>	<b>37,2</b>	<b>32,7</b>	<b>21,4</b>	<b>27,0</b>	<b>25,4</b>	<b>18,2</b>	<b>21,6</b>

Tavola 3.5 - Indicatori relativi a popolazione e lavoro per Comune

COMUNI	TASSO DI ATTIVITÀ			TASSO DI DISOCCUPAZIONE			TASSO DI DISOCCUPAZIONE GIOVANILE			
	M	F	MF	M	F	MF	M	F	MF	
001	Agra	45,3	16,9	30,5	9,6	10,0	9,7	13,6	25,0	17,6
002	Albizzate	57,0	35,5	45,9	6,0	9,1	7,3	13,0	15,9	14,4
003	Angera	57,0	31,7	43,6	5,0	8,7	6,4	13,2	17,4	15,1
004	Arcisate	58,3	33,6	45,8	6,0	8,2	6,8	11,3	12,5	11,8
005	Arsago Seprio	59,3	39,5	49,1	4,7	7,3	5,8	9,4	12,2	10,7
006	Azzate	55,9	33,2	44,2	3,8	6,5	4,8	8,9	10,5	9,7
007	Azzio	62,1	31,9	46,0	8,6	13,6	10,4	15,2	23,5	18,8
008	Barasso	54,5	30,8	41,8	6,5	11,9	8,6	17,2	21,4	19,3
009	Bardello	57,3	33,5	44,6	4,7	10,9	7,2	8,4	23,1	15,2
010	Bedero Valcuvia	57,3	30,3	44,2	4,0	2,7	3,6	10,9	6,5	9,1
011	Besano	60,0	36,3	47,7	6,0	10,6	7,8	13,0	14,2	13,6
012	Besnate	57,2	36,8	46,8	3,9	10,8	6,7	8,9	17,5	12,9
013	Besozzo	56,6	32,7	43,9	5,8	9,4	7,2	12,3	17,9	14,8
014	Biantrono	57,2	39,8	48,1	5,4	9,0	6,9	9,6	17,1	13,0
015	Bisuschio	60,1	34,9	47,2	6,3	10,3	7,8	11,9	16,7	14,0
016	Bodio Lomnago	58,6	34,2	45,7	5,6	10,8	7,6	15,4	22,7	18,9
017	Brescia	57,8	38,1	47,8	4,7	9,4	6,6	9,7	15,1	12,3
018	Bregano	61,8	38,8	50,0	8,2	12,3	9,8	20,0	22,4	21,1
019	Brenta	57,8	36,1	46,6	6,6	14,6	9,8	11,0	22,0	16,1
020	Brezzo di Bedero	54,1	30,8	41,8	4,8	14,3	8,5	7,4	25,5	15,8
021	Brinzio	59,9	30,9	45,1	2,3	6,1	3,6	5,3	15,0	8,7
022	Brissago-Valtravaglia	57,0	30,6	43,6	6,0	19,4	10,8	9,3	37,3	20,6
023	Brunello	61,6	39,5	50,6	6,9	4,2	5,9	16,3	9,3	13,3
024	Brusimpiano	60,9	32,4	46,1	6,1	7,2	6,5	9,9	16,4	12,5
025	Buguggiate	59,1	35,1	46,9	3,9	7,5	5,3	6,7	10,6	8,5
026	Busto Arsizio	57,9	34,9	45,9	7,2	11,6	8,9	15,6	20,7	17,9
027	Cadegliano-Viconago	56,0	28,2	41,7	11,9	15,7	13,2	19,9	26,5	22,6
028	Cadrezzate	56,4	31,7	44,0	4,7	8,8	6,2	9,5	17,8	13,0
029	Cairate	58,2	37,1	47,4	5,1	12,5	8,1	9,8	17,1	13,2
030	Cartello	59,9	35,6	47,5	4,5	8,2	5,9	9,0	15,8	12,0
031	Caravate	57,0	38,7	47,6	4,1	8,8	6,0	6,9	15,0	10,9
032	Cardano al Campo	58,7	38,7	48,4	4,7	10,3	7,0	10,3	17,1	13,5
033	Carnago	55,4	37,0	45,9	4,6	8,6	6,2	11,4	16,1	13,7
034	Caronno Pertusella	57,4	37,9	47,4	5,6	12,1	8,3	12,5	18,5	15,3
035	Caronno Varesino	58,2	36,2	47,0	6,2	9,0	7,3	13,9	15,1	14,5
036	Casale Litta	56,9	36,2	46,1	5,9	11,8	8,3	9,3	17,9	13,3
037	Casalzuigno	54,5	31,5	42,8	5,0	14,1	8,4	9,5	22,5	15,1
038	Casciago	56,8	32,4	44,2	4,8	6,7	5,5	11,4	13,6	12,4
039	Casorate Sempione	57,8	36,0	46,3	5,4	7,8	6,4	12,4	15,9	14,0
040	Cassano Magnago	59,0	38,7	48,6	5,3	11,5	7,8	10,5	18,6	14,3
041	Cassano Valcuvia	59,5	26,7	42,6	11,9	6,3	10,1	23,8	4,0	16,4
042	Castellanza	56,4	34,0	44,8	5,1	11,5	7,6	12,5	20,5	16,2
043	Castello Cabiaglio	52,5	22,1	38,3	8,1	15,2	10,0	10,8	40,0	19,2
044	Castelseprio	58,1	33,8	45,7	2,9	12,7	6,6	6,7	16,9	11,0
045	Castelveccana	53,4	28,7	40,7	8,0	11,8	9,4	16,1	24,1	19,7
046	Castiglione Olona	58,4	37,7	47,8	5,5	8,6	6,7	11,0	15,6	13,0
047	Castronno	57,3	38,0	47,4	4,1	7,3	5,4	8,6	11,4	9,9
048	Cavaria con Premezzo	60,7	38,8	49,8	5,3	9,7	7,0	11,1	15,7	13,2
049	Cazzago Brabbia	60,2	32,9	45,8	6,3	7,9	6,9	12,5	19,6	15,7
050	Cislago	60,0	34,1	46,8	5,6	10,3	7,3	12,4	17,1	14,5
051	Cittiglio	55,3	33,4	44,1	6,1	10,2	7,7	11,4	18,1	14,4
052	Clivio	63,0	33,8	47,9	4,9	8,3	6,1	9,5	13,5	11,2
053	Cocquio-Trevisago	59,0	35,5	46,7	5,1	9,9	7,0	11,7	17,1	14,2
054	Comabbio	51,6	31,3	40,9	6,8	15,0	10,1	20,4	27,0	24,1
055	Comerio	55,0	33,7	43,8	4,9	8,7	6,4	10,7	18,0	14,2
056	Cremonaga	61,2	32,6	47,1	6,0	8,6	6,9	7,9	12,0	9,7
057	Crosio della Valle	61,7	39,0	50,0	5,6	7,3	6,3	16,3	11,6	14,0
058	Cuasso al Monte	60,5	34,3	47,0	8,4	7,8	8,2	17,2	14,1	15,9
059	Cugliate-Fabiasco	64,2	31,9	48,1	8,6	11,3	9,5	16,2	15,2	15,8
060	Cunardo	60,3	31,6	45,6	8,0	14,7	10,4	15,2	24,0	19,3
061	Curiglia con Monteviasco	50,0	24,4	37,2	12,9	-	8,7	20,0	-	12,0
062	Cuvaglio	59,8	33,6	45,7	7,2	11,2	8,8	15,6	21,7	18,6
063	Cuvio	60,0	30,8	45,1	6,5	12,1	8,4	11,4	19,8	15,0
064	Daverio	58,5	37,0	47,5	4,2	7,7	5,6	7,3	12,6	9,5
065	Dumenza	52,9	27,8	39,9	5,6	14,8	8,9	4,9	22,8	13,8
066	Duno	65,7	23,6	43,9	6,8	11,8	8,2	9,1	12,5	10,5
067	Fagnano Olona	56,4	35,5	45,6	5,1	11,6	7,7	9,9	19,5	14,3
068	Ferno	59,3	39,3	49,1	5,2	10,3	7,3	10,4	17,4	13,7
069	Ferrera di Varese	61,6	35,4	48,4	7,8	14,4	10,2	20,8	29,2	24,8
070	Gallarate	57,5	36,2	46,4	6,1	11,6	8,3	13,9	21,4	17,4

**Tavola 3.5 segue - Indicatori relativi a popolazione e lavoro per Comune**

COMUNI	TASSO DI ATTIVITÀ			TASSO DI DISOCCUPAZIONE			TASSO DI DISOCCUPAZIONE GIOVANILE		
	M	F	MF	M	F	MF	M	F	MF
071 Galliate Lombardo	53,9	35,1	44,1	3,1	9,4	5,7	6,8	16,3	11,8
072 Gavirate	57,0	33,4	44,9	4,6	8,8	6,2	9,5	17,5	13,1
073 Gazzada Schianno	56,9	34,6	45,4	5,3	7,7	6,3	11,1	15,1	13,0
074 Gemonio	54,3	34,9	44,0	4,6	8,4	6,2	11,5	17,7	14,6
075 Gerenzano	55,7	33,2	44,0	5,6	11,4	7,9	11,6	19,4	15,3
076 Germignaga	57,1	30,6	43,4	4,7	10,5	6,8	9,7	17,1	13,1
077 Golasecca	57,4	37,0	46,8	6,7	12,6	9,1	14,0	23,0	18,2
078 Gorla Maggiore	58,8	36,4	47,4	5,5	14,8	9,1	13,6	20,8	16,7
079 Gorla Minore	58,6	34,8	46,5	5,4	10,0	7,1	10,5	17,9	13,9
080 Gomate-Olona	59,6	35,6	47,2	5,5	11,2	7,7	9,8	19,5	14,0
081 Grantola	60,4	33,0	46,4	6,6	15,4	9,8	12,4	23,9	17,3
082 Inarzo	56,7	36,5	46,1	3,3	6,2	4,5	7,7	8,9	8,3
083 Induno Olona	57,6	33,2	44,9	5,9	9,8	7,4	13,5	18,3	15,7
084 Ispra	55,1	31,3	43,1	6,1	10,1	7,6	15,4	22,7	18,6
085 Jerago con Orago	59,4	38,2	48,6	3,0	9,5	5,6	7,0	15,8	11,0
086 Lavena Ponte Tresa	65,1	35,6	50,4	6,5	11,2	8,2	11,2	20,0	14,6
087 Laveno-Mombello	53,4	32,3	42,1	6,2	10,8	8,1	12,6	19,9	16,0
088 Leggiuno	56,4	30,6	42,8	4,3	10,3	6,6	9,7	19,8	14,2
089 Lonate Ceppino	57,2	34,1	45,5	4,8	11,6	7,4	8,8	15,2	11,6
090 Lonate Pozzolo	58,0	37,4	47,5	5,5	10,5	7,5	11,7	16,8	14,2
091 Lozza	55,9	30,3	42,9	3,3	5,8	4,2	8,2	11,1	9,5
092 Luino	56,0	30,5	42,5	6,7	12,9	9,0	15,0	22,2	18,3
093 Luvinate	56,2	32,8	44,4	6,5	8,5	7,2	13,3	13,2	13,3
094 Maccagno	56,7	26,8	41,3	5,6	12,0	7,7	12,2	19,4	15,2
095 Malgesso	57,3	38,7	47,9	3,9	14,3	8,2	5,7	22,7	14,2
096 Malnate	58,2	34,9	46,1	5,9	9,9	7,5	12,6	18,1	15,2
097 Marchirolo	63,7	36,5	50,0	9,8	11,8	10,5	17,5	18,9	18,1
098 Marnate	58,3	34,5	46,1	4,7	9,5	6,5	11,3	16,8	13,8
099 Marzio	47,6	26,3	37,2	4,3	11,1	6,7	5,0	16,7	9,4
100 Masciago Primo	54,7	32,4	42,6	4,3	18,2	10,0	7,7	23,8	17,6
101 Mercallo	56,7	38,0	47,3	4,1	8,4	5,8	8,6	16,4	11,9
102 Mesenzana	57,5	29,6	42,9	7,5	12,1	9,1	14,1	15,7	14,8
103 Montegrino Valtravaglia	53,4	27,4	39,9	5,2	8,1	6,3	7,1	15,4	10,7
104 Monvalle	56,9	31,5	43,3	3,8	16,9	8,9	8,2	26,5	17,0
105 Morazzone	58,7	37,2	47,8	5,4	10,5	7,4	12,2	17,6	14,7
106 Mornago	57,6	36,6	46,9	4,0	7,2	5,3	10,1	10,5	10,2
107 Oggiona con Santo Stefano	60,9	39,5	49,9	3,8	10,2	6,5	8,7	16,6	12,4
108 Olgiate Olona	57,4	35,2	46,1	5,3	10,8	7,4	13,5	20,2	16,6
109 Origgio	56,5	36,9	46,4	4,7	12,3	7,8	12,1	16,9	14,3
110 Orino	56,1	30,4	43,7	5,2	10,2	6,9	9,1	18,6	12,8
111 Osmate	56,9	28,6	42,0	5,2	4,7	5,0	12,5	10,7	11,5
112 Pino sulla Sponda del Lago Maggiore	65,2	35,7	52,4	9,3	17,8	11,8	12,5	23,5	15,4
113 Porto Ceresio	60,4	32,1	46,1	8,6	9,0	8,7	17,2	17,5	17,3
114 Porto Valtravaglia	57,1	28,8	42,4	5,3	10,3	7,0	8,8	18,0	12,5
115 Rancio Valcuvia	57,1	32,8	44,9	6,5	10,6	8,0	14,7	20,0	16,9
116 Ranco	55,9	31,0	42,7	4,3	13,8	8,0	8,2	28,3	17,3
117 Saitrio	62,2	31,7	46,5	6,8	6,9	6,8	11,7	10,3	11,1
118 Samarate	58,4	38,6	48,2	6,1	9,6	7,6	13,1	16,9	14,9
141 Sangiano	55,3	32,9	43,4	6,3	8,3	7,1	8,5	20,3	14,1
119 Saronno	56,9	33,6	44,8	6,1	11,1	8,0	16,1	20,9	18,3
120 Sesto Calende	54,2	33,6	43,2	4,6	10,7	7,1	10,6	21,5	15,8
121 Solbiate Arno	57,9	38,7	48,0	3,9	7,7	5,4	8,5	13,4	11,0
122 Solbiate Olona	59,3	36,5	47,6	6,2	11,1	8,2	12,6	16,7	14,5
123 Somma Lombardo	58,0	36,8	47,0	5,8	11,1	8,0	11,1	19,0	14,8
124 Sumirago	58,1	36,5	47,3	3,8	8,8	5,8	7,6	16,0	11,4
125 Taino	56,0	33,2	44,1	5,2	11,2	7,6	12,7	22,2	17,0
126 Temate	58,2	41,6	49,8	4,5	7,1	5,6	6,8	14,0	10,2
127 Tradate	56,7	33,4	44,6	5,9	11,0	7,9	12,7	18,8	15,5
128 Travedona-Monate	57,0	35,4	46,0	5,8	8,4	6,8	13,6	15,7	14,5
129 Tronzano Lago Maggiore	52,7	25,0	38,7	15,2	13,2	14,5	21,9	7,7	15,5
130 Uboldo	59,4	36,9	48,0	5,6	14,7	9,2	13,3	19,5	16,1
131 Valganna	54,5	33,7	43,8	9,9	11,3	10,5	13,9	18,8	16,4
132 Varano Borghi	54,3	38,4	46,1	4,9	8,2	6,3	10,9	15,1	13,1
133 Varese	55,9	33,9	44,3	5,4	8,3	6,6	13,7	17,7	15,6
134 Veduggio Olona	57,6	33,3	45,0	4,5	8,7	6,1	12,1	14,7	13,4
135 Veduggio	48,5	18,4	31,2	11,0	9,5	10,5	14,3	7,1	11,4
136 Venegono Inferiore	58,2	33,3	45,3	4,8	11,7	7,5	11,7	18,0	14,7
137 Venegono Superiore	57,8	34,6	46,0	6,3	11,9	8,4	15,4	19,9	17,5
138 Vergiate	57,2	35,6	46,0	5,4	10,7	7,5	11,7	18,2	14,7
139 Viggù	60,7	33,4	46,4	7,3	9,1	7,9	13,0	13,0	13,0
140 Vizzola Ticino	51,6	36,3	44,2	8,0	-	4,8	14,6	-	8,1
<b>TOTALE</b>	<b>57,5</b>	<b>34,9</b>	<b>45,8</b>	<b>5,7</b>	<b>10,4</b>	<b>7,6</b>	<b>12,6</b>	<b>18,3</b>	<b>15,2</b>


Tavola 3.6 - Indicatori relativi alle abitazioni per Comune

COMUNI	ABITAZIONI NON OCCU- PATE		ABITAZIONI OCCUPATE						ABITAZIONI		
	Superficie media	N. stanze per abita- zione	Superficie media	N. stanze per abita- zione	N. occupanti per stanza	N. mq. per occupante	% abitazioni occupate in proprietà	% abitazioni occupate in affitto	Superficie media (mq.)	N. stanze per abita- zione	
001	Agra	92,5	4,2	97,3	4,4	0,5	43,8	80,0	10,0	94,0	4,2
002	Albizzate	98,0	4,5	99,6	4,4	0,6	35,3	70,2	22,5	99,5	4,4
003	Angera	91,5	4,0	101,2	4,5	0,6	38,6	71,1	20,3	99,1	4,4
004	Arcisate	85,2	3,9	93,2	4,2	0,7	32,0	62,5	27,0	92,5	4,2
005	Arsago Seprio	92,2	4,0	96,9	4,2	0,6	35,6	66,5	24,4	96,7	4,2
006	Azzate	110,4	4,5	98,4	4,3	0,6	37,3	59,4	31,0	99,3	4,3
007	Azzio	111,0	5,6	115,2	5,5	0,5	45,3	75,6	15,7	114,1	5,5
008	Barasso	108,2	4,4	108,3	4,7	0,6	38,7	61,4	29,7	108,3	4,6
009	Bardello	99,0	4,6	93,7	4,3	0,7	33,4	67,7	23,9	94,4	4,3
010	Bedero Valcuvia	100,5	4,6	111,2	4,9	0,5	41,9	75,8	20,0	106,5	4,7
011	Besano	87,8	3,9	97,1	4,4	0,7	33,4	67,0	23,8	94,9	4,3
012	Besnate	103,6	4,5	101,2	4,4	0,6	35,8	74,0	18,1	101,3	4,4
013	Besozzo	91,7	4,3	96,1	4,4	0,6	34,9	70,0	22,6	95,7	4,4
014	Biandronno	84,4	3,8	96,4	4,3	0,7	34,0	68,9	21,4	95,3	4,3
015	Bisuschio	90,8	4,0	100,5	4,4	0,6	35,2	71,1	19,3	99,1	4,4
016	Bodio Lomnago	122,7	4,9	120,2	4,9	0,6	40,1	66,2	25,1	120,5	4,9
017	Brescia	94,9	4,2	104,6	4,6	0,6	38,1	72,0	18,2	103,7	4,6
018	Bregano	83,6	4,3	101,4	4,5	0,6	38,0	76,2	11,9	96,8	4,5
019	Brenta	127,3	5,1	102,7	4,5	0,6	38,9	72,2	17,6	103,6	4,6
020	Brezzo di Bedero	76,7	3,9	105,8	4,8	0,5	44,9	72,7	15,5	83,8	4,1
021	Brinzio	104,6	4,8	102,2	4,6	0,6	38,4	69,8	22,5	102,8	4,6
022	Brissago-Valtravaglia	91,6	4,0	100,1	4,5	0,6	35,7	79,6	11,8	96,7	4,3
023	Brunello	99,8	4,5	109,8	4,8	0,6	36,1	69,7	21,7	108,7	4,8
024	Brusimpiano	92,7	3,9	99,8	4,4	0,6	38,9	63,0	29,3	95,9	4,1
025	Buguggiate	72,2	3,6	106,2	4,6	0,6	37,2	65,5	24,7	103,9	4,5
026	Busto Arsizio	88,0	3,7	95,1	4,1	0,7	34,8	62,9	31,1	94,6	4,1
027	Cadegliano-Viconago	95,3	4,7	97,8	4,4	0,6	36,4	64,9	26,3	97,1	4,5
028	Cadrezzate	90,0	3,9	106,7	4,6	0,6	39,7	72,6	14,1	102,8	4,4
029	Cairate	80,8	3,9	93,2	4,3	0,6	33,5	72,2	17,7	92,7	4,3
030	Cantello	103,1	4,7	92,4	4,3	0,6	33,9	65,4	27,4	93,4	4,3
031	Caravate	103,6	4,5	98,1	4,4	0,6	35,4	67,5	23,8	98,7	4,4
032	Cardano al Campo	87,8	3,9	102,1	4,4	0,7	35,6	71,9	20,7	101,5	4,4
033	Carnago	91,0	4,2	99,7	4,3	0,7	35,1	69,1	24,5	99,2	4,3
034	Caronno Pertusella	42,3	2,5	87,6	3,9	0,7	31,3	68,6	24,9	84,8	3,8
035	Caronno Varesino	105,3	4,8	97,2	4,4	0,7	33,6	70,6	20,8	98,1	4,4
036	Casale Litta	78,9	3,7	102,2	4,4	0,6	35,9	75,4	15,3	99,7	4,3
037	Casalzuigno	99,8	4,8	99,9	4,6	0,5	40,0	69,2	21,3	99,9	4,7
038	Casciago	100,4	4,3	109,5	4,7	0,6	37,5	72,8	17,6	108,7	4,7
039	Casorate Sempione	104,1	5,0	97,4	4,4	0,6	36,0	69,9	23,4	98,0	4,4
040	Cassano Magnago	96,1	4,0	98,6	4,3	0,7	33,8	70,1	22,1	98,5	4,3
041	Cassano Valcuvia	80,4	3,6	101,4	4,5	0,5	40,7	76,5	12,3	93,5	4,2
042	Castellanza	77,0	3,4	91,8	4,0	0,7	33,8	66,8	28,2	90,8	4,0
043	Castello Cabiaglio	85,4	3,9	99,6	4,6	0,5	40,5	72,7	13,1	93,8	4,3
044	Castelseprio	83,8	4,3	102,5	4,4	0,6	37,0	76,8	15,9	101,3	4,4
045	Castelvecchiana	96,1	4,4	96,8	4,4	0,5	39,7	73,7	17,1	96,6	4,4
046	Castiglione Olona	90,8	4,2	94,7	4,3	0,7	33,0	69,2	23,1	94,5	4,3
047	Castro	92,7	4,2	99,2	4,4	0,7	34,4	74,0	18,3	98,8	4,4
048	Cavaria con Premezzo	90,1	4,3	94,7	4,3	0,7	33,1	69,0	24,4	94,5	4,3
049	Cazzago Brabbia	127,3	5,9	109,2	4,8	0,6	40,1	72,8	20,9	111,3	5,0
050	Cislago	79,1	3,6	93,5	4,2	0,7	33,1	70,6	22,1	92,6	4,1
051	Cittiglio	93,9	4,3	96,0	4,3	0,6	36,3	71,1	20,9	95,6	4,3
052	Clivio	116,8	4,9	99,7	4,4	0,6	34,9	67,9	23,0	102,1	4,5
053	Cocquio-Trevisago	87,7	4,1	98,7	4,5	0,6	35,8	71,2	20,6	97,5	4,4
054	Comabbio	110,1	4,7	102,2	4,7	0,6	40,6	74,5	15,1	108,0	4,7
055	Comerio	71,7	3,9	107,1	4,5	0,6	38,9	62,5	31,9	98,4	4,4
056	Cremona	88,8	4,2	99,1	4,4	0,6	35,2	70,8	21,7	97,4	4,4
057	Crosio della Valle	115,4	4,0	100,6	4,3	0,6	38,0	71,7	16,7	102,0	4,3
058	Cuasso al Monte	81,6	3,5	95,4	4,2	0,6	36,0	66,3	25,7	90,0	4,0
059	Cugliate-Fabiasco	34,4	2,5	99,8	4,5	0,7	33,6	67,9	23,6	86,2	4,1
060	Cunardo	92,2	4,3	93,1	4,3	0,6	34,5	62,7	28,6	92,9	4,3
061	Curiglia con Monteviasco	67,4	3,3	83,1	4,1	0,6	36,1	87,7	2,8	73,2	3,6
062	Cuveglia	89,1	4,3	99,2	4,4	0,6	36,4	69,5	21,6	97,2	4,4
063	Cuvio	88,9	4,3	96,2	4,4	0,6	36,3	66,8	25,0	93,9	4,3
064	Daverio	108,6	5,1	109,9	4,9	0,6	38,5	72,8	16,3	109,9	4,9
065	Dumenza	74,0	3,8	91,9	4,3	0,6	37,9	72,2	20,0	83,3	4,1
066	Duno	90,0	4,0	111,3	4,9	0,4	55,2	65,2	18,8	96,5	4,3
067	Fagnano Olona	94,8	4,2	98,2	4,3	0,7	34,2	76,1	16,5	98,0	4,3
068	Ferno	90,5	4,0	97,8	4,3	0,7	33,2	74,5	19,2	97,5	4,3
069	Ferrera di Varese	83,4	4,0	103,7	4,5	0,6	38,4	72,8	17,8	97,2	4,3
070	Gallarate	84,7	3,8	97,5	4,2	0,6	36,2	59,9	34,8	96,5	4,1

**Tavola 3.6 segue - Indicatori relativi alle abitazioni per Comune**

COMUNI	ABITAZIONI NON OCCU- PATE		ABITAZIONI OCCUPATE					ABITAZIONI		
	Superficie media	N. stanze per abita- zione	Superficie media	N. stanze per abita- zione	N. occupanti per stanza	N. mq. per occupante	% abitazioni occupate in proprietà	% abitazioni occupate in affitto	Superficie media (mq.)	N. stanze per abita- zione
071 Galliate Lombardo	108,9	4,4	120,0	4,9	0,6	40,9	72,4	17,5	119,1	4,9
072 Gavirate	86,2	4,1	98,5	4,4	0,6	35,5	67,9	24,6	97,3	4,4
073 Gazzada Schianno	105,1	4,4	96,5	4,3	0,6	35,5	65,2	27,1	97,2	4,3
074 Gemonio	108,8	4,9	100,4	4,5	0,6	38,8	61,3	32,0	101,1	4,5
075 Gerenzano	82,2	3,6	95,6	4,2	0,7	34,0	72,8	18,7	94,9	4,1
076 Germignaga	76,4	3,7	86,7	4,1	0,6	34,4	58,1	36,3	83,7	4,0
077 Golasecca	82,2	3,6	95,7	4,3	0,6	36,0	68,1	24,2	93,8	4,2
078 Gorla Maggiore	28,7	2,2	99,5	4,2	0,7	34,9	77,5	16,0	97,5	4,2
079 Gorla Minore	74,1	3,3	97,3	4,2	0,7	34,3	67,6	25,4	96,0	4,1
080 Gomate-Olona	115,8	5,0	101,7	4,6	0,6	34,7	73,7	17,9	102,9	4,6
081 Grantola	93,1	4,3	93,4	4,1	0,6	36,7	63,9	24,2	93,3	4,1
082 Inarzo	83,6	4,0	105,2	4,6	0,6	36,7	73,2	15,3	102,6	4,6
083 Induno Olona	91,7	4,2	96,5	4,3	0,6	34,9	64,2	26,8	96,2	4,3
084 Ispra	74,1	3,5	105,8	4,6	0,6	38,5	62,8	28,9	97,2	4,3
085 Jerago con Orago	95,6	4,2	102,1	4,5	0,6	35,5	71,4	21,1	101,6	4,4
086 Lavena Ponte Tresa	81,0	3,9	89,4	4,1	0,7	32,9	55,4	38,0	87,5	4,1
087 Laveno-Mombello	86,8	3,9	92,3	4,2	0,6	37,3	62,6	29,6	90,9	4,1
088 Leggiano	84,4	3,9	99,4	4,5	0,6	39,9	73,8	17,2	94,7	4,3
089 Lonate Ceppino	27,7	2,2	94,3	4,2	0,7	33,4	70,0	23,2	91,3	4,2
090 Lonate Pozzolo	93,1	4,0	100,0	4,3	0,7	33,9	66,5	26,2	99,6	4,3
091 Lozza	102,4	4,5	96,5	4,3	0,6	34,8	72,6	15,9	96,7	4,3
092 Luino	51,8	2,9	87,7	4,0	0,6	34,0	57,8	36,3	81,4	3,8
093 Luvinata	0,2	1,6	112,2	4,9	0,6	40,5	66,0	24,7	92,1	4,3
094 Maccagno	74,2	3,5	91,5	4,2	0,6	38,2	67,8	23,0	84,3	3,9
095 Malgesso	85,6	4,0	101,7	4,4	0,6	37,0	73,0	16,5	98,9	4,3
096 Malnate	88,9	4,1	91,0	4,2	0,7	32,2	71,8	22,7	90,9	4,2
097 Marchirolo	100,6	4,7	96,2	4,4	0,6	34,1	61,4	30,9	97,1	4,5
098 Mamate	76,0	3,7	100,9	4,3	0,7	34,9	75,4	16,8	100,1	4,3
099 Marzio	94,4	4,2	105,3	4,7	0,6	39,3	65,7	18,1	98,0	4,3
100 Masciago Primo	117,2	5,1	105,4	4,4	0,6	43,2	74,0	18,2	110,2	4,7
101 Mercurio	85,1	3,9	98,3	4,4	0,6	36,4	73,0	17,3	96,5	4,3
102 Mesenzana	98,6	4,3	100,2	4,4	0,6	36,5	70,4	18,5	99,9	4,4
103 Montegrino Valtravaglia	99,0	4,7	99,1	4,6	0,5	41,3	77,4	15,1	99,1	4,6
104 Monvalle	88,4	3,6	99,9	4,4	0,6	38,9	66,2	25,1	96,9	4,2
105 Morazzone	99,0	4,5	92,5	4,2	0,7	32,2	64,5	26,1	93,0	4,2
106 Mornago	101,2	4,4	101,0	4,5	0,6	35,6	73,7	16,6	101,0	4,5
107 Oggiona con Santo Stefano	97,3	4,2	102,8	4,4	0,7	34,1	70,1	20,5	102,4	4,4
108 Olgiate Olona	83,4	3,6	95,6	4,1	0,7	35,0	71,3	21,6	95,1	4,1
109 Origgio	84,6	3,6	94,2	4,1	0,7	33,3	78,0	14,3	93,4	4,0
110 Orino	81,7	4,1	97,8	4,5	0,5	41,4	68,7	21,7	88,9	4,3
111 Osmate	130,7	5,2	119,9	5,2	0,5	45,3	75,2	10,6	123,7	5,2
112 Pino sulla Sponda del Lago Maggiore	76,8	3,5	90,4	4,3	0,5	39,1	55,1	33,1	83,0	3,9
113 Porto Ceresio	77,3	3,6	92,1	4,2	0,6	34,1	58,8	31,6	88,2	4,0
114 Porto Valtravaglia	96,7	4,5	92,7	4,2	0,6	38,7	67,1	23,6	94,5	4,3
115 Rancio Valcuvia	78,0	3,6	93,3	4,4	0,6	36,8	73,3	17,6	89,5	4,2
116 Ranco	96,0	4,3	111,7	4,8	0,5	45,1	72,9	19,2	104,3	4,6
117 Saltno	101,1	4,5	95,7	4,3	0,6	34,7	67,6	25,0	96,2	4,3
118 Samarate	87,5	3,9	99,5	4,3	0,7	34,6	72,3	19,5	98,8	4,3
141 Sangiano	105,6	4,8	95,3	4,4	0,6	37,7	71,9	20,8	96,8	4,5
119 Saronno	72,0	3,2	94,4	4,1	0,7	34,6	61,5	33,5	93,0	4,0
120 Sesto Calende	94,5	4,3	96,8	4,3	0,6	37,3	62,5	30,1	96,5	4,3
121 Solbiate Arno	88,3	4,0	97,7	4,3	0,7	34,3	64,7	28,6	97,3	4,3
122 Solbiate Olona	61,6	3,3	98,7	4,2	0,7	33,4	71,9	20,6	95,9	4,2
123 Somma Lombardo	49,9	2,9	94,7	4,2	0,6	35,0	67,3	24,8	91,9	4,1
124 Sumirago	100,5	4,3	104,6	4,5	0,6	36,0	70,7	19,2	104,2	4,5
125 Taino	99,1	4,4	106,0	4,6	0,6	40,7	74,2	18,0	104,5	4,6
126 Temate	108,2	4,4	102,5	4,6	0,6	34,6	66,5	24,5	102,8	4,6
127 Tradate	93,4	4,4	96,4	4,3	0,6	35,3	63,4	30,3	96,2	4,3
128 Travedona-Monate	95,5	4,3	106,8	4,7	0,6	38,2	69,3	20,0	104,9	4,6
129 Tronzano Lago Maggiore	84,9	3,8	93,5	4,3	0,6	36,9	64,7	23,5	88,0	4,0
130 Uboldo	87,3	3,8	93,2	4,1	0,7	32,7	70,0	23,0	92,9	4,1
131 Valganna	94,4	4,1	95,4	4,1	0,6	36,9	66,9	28,4	95,0	4,1
132 Varano Borghi	76,5	4,2	93,5	4,2	0,6	35,5	70,7	20,8	91,9	4,2
133 Varese	85,6	3,7	94,9	4,1	0,6	36,0	57,1	36,9	93,9	4,1
134 Veduggio	102,0	4,5	96,3	4,3	0,6	34,4	65,1	27,1	96,7	4,3
135 Veduggio	68,1	3,6	84,0	4,1	0,5	45,0	94,3	4,3	72,1	3,7
136 Venegono Inferiore	62,8	3,2	105,1	4,5	0,7	35,0	70,9	21,1	103,1	4,5
137 Venegono Superiore	109,7	4,7	105,3	4,5	0,6	35,7	72,2	20,1	105,8	4,6
138 Vergiate	95,2	4,1	97,9	4,4	0,6	35,6	69,1	21,8	97,7	4,3
139 Viggiano	95,3	4,4	92,1	4,2	0,7	33,3	67,3	24,5	92,6	4,3
140 Vizzola Ticino	123,1	5,2	112,1	4,7	0,6	39,5	73,2	14,8	113,8	4,8
<b>TOTALE</b>	<b>85,4</b>	<b>3,9</b>	<b>96,6</b>	<b>4,3</b>	<b>0,6</b>	<b>35,2</b>	<b>65,9</b>	<b>26,9</b>	<b>95,3</b>	<b>4,2</b>

Parte seconda  
Varese nel dettaglio





## CAPITOLO 4 - DATI PROVINCIALI

**Tavola 4.1 - Popolazione presente per classe di età, stato civile e sesso**

STATO CIVILE	CLASSI DI ETÀ (anni)						Totale
	Meno di 15	15-24	25-34	35-44	45-64	65 e più	
<b>MASCHI</b>							
Celibi	59.026	59.945	30.103	7.568	7.820	2.609	167.071
Coniugati	1	1.826	32.868	46.862	87.009	34.509	203.075
Separati legalmente	-	22	690	1.194	1.460	194	3.560
Divorziati	-	7	214	789	1.031	201	2.242
Vedovi	-	25	47	179	2.015	6.416	8.682
<b>Totale</b>	<b>59.027</b>	<b>61.825</b>	<b>63.922</b>	<b>56.592</b>	<b>99.335</b>	<b>43.929</b>	<b>384.630</b>
<b>FEMMINE</b>							
Nubili	56.144	52.440	17.220	4.944	8.456	8.619	147.823
Coniugate	2	6.302	42.746	49.451	81.470	23.711	203.682
Separate legalmente	-	117	1.198	1.287	1.419	178	4.199
Divorziate	-	10	504	1.099	1.343	302	3.258
Vedove	-	60	266	938	12.592	41.098	54.954
<b>Totale</b>	<b>56.146</b>	<b>58.929</b>	<b>61.934</b>	<b>57.719</b>	<b>105.280</b>	<b>73.908</b>	<b>413.916</b>
<b>TOTALE</b>							
Celibi e/o nubili	115.170	112.385	47.323	12.512	16.276	11.228	314.894
Coniugati	3	8.128	75.614	96.313	168.479	58.220	406.757
Separati legalmente	-	139	1.888	2.481	2.879	372	7.759
Divorziati	-	17	718	1.888	2.374	503	5.500
Vedovi	-	85	313	1.117	14.607	47.514	63.636
<b>Totale</b>	<b>115.173</b>	<b>120.754</b>	<b>125.856</b>	<b>114.311</b>	<b>204.615</b>	<b>117.837</b>	<b>798.546</b>

**Tavola 4.2 - Popolazione residente in età da 6 anni in poi per grado di istruzione, classe di età, condizione professionale o non professionale e sesso**

CLASSI DI ETÀ(anni) CONDIZIONE	GRADO DI ISTRUZIONE										
	LAUREA			DIPLOMA			Totale	Licenza di scuola media	Licenza di scuola elementare	Alfabeti privi di titolo di studio	Analfabeti
	Totale	Di cui con specializ. post laurea o dottorato di ricerca	Universitario o equipolente	Che permette l'accesso all'università	Che non permette l'accesso all'università	Totale					
	<b>TOTALE</b>										
<b>TOTALE</b>	<b>25.886</b>	<b>4.259</b>	<b>3.289</b>	<b>109.712</b>	<b>32.691</b>	<b>145.692</b>	<b>248.876</b>	<b>268.023</b>	<b>61.037</b>	<b>5.623</b>	
6-9	-	-	-	-	-	-	-	-	29.762	65	
10	-	-	-	-	-	-	-	1.780	5.974	13	
11-13	-	-	-	-	-	-	2.303	22.666	686	27	
14	-	-	-	-	-	-	8.365	1.337	54	32	
15-18	-	-	-	1.148	1.367	2.515	40.903	1.918	191	129	
19	-	-	-	4.211	844	5.055	6.608	374	25	28	
20-24	244	-	381	24.971	5.025	30.377	30.233	2.587	126	124	
25-29	3.867	246	759	19.805	5.910	26.474	32.141	4.458	278	156	
30-34	4.631	780	664	15.387	5.076	21.127	24.545	7.183	389	201	
35-39	4.561	969	462	11.944	4.421	16.827	20.306	12.703	608	179	
40-44	3.925	701	319	9.598	3.445	13.362	19.302	21.261	826	246	
45-49	2.355	376	188	6.420	2.095	8.703	15.227	25.096	1.216	263	
50-54	1.765	314	154	5.438	1.564	7.156	13.520	32.474	2.081	487	
55-59	1.319	275	111	3.284	872	4.267	10.140	29.847	2.957	784	
60-64	1.149	238	75	2.783	658	3.516	9.274	27.195	2.884	705	
65-69	945	179	67	2.207	514	2.788	6.992	25.017	2.843	692	
70-74	492	75	49	1.115	317	1.481	3.619	16.342	2.177	401	
75-79	374	69	29	639	265	933	2.779	17.194	3.062	449	
80 e più	259	37	31	762	318	1.111	2.619	18.591	4.898	642	
<b>CONDIZIONE PROFESSIONALE</b>	<b>20.891</b>	<b>3.776</b>	<b>2.459</b>	<b>74.622</b>	<b>24.111</b>	<b>101.192</b>	<b>145.259</b>	<b>79.503</b>	<b>3.911</b>	<b>795</b>	
<i>Di cui disoccupati</i>	265	24	86	1.618	905	2.609	6.999	3.898	278	80	
Imprenditori, liberi professionisti	5.015	1.255	267	8.998	1.291	10.556	4.793	3.052	76	-	
Lavoratori in proprio	608	68	125	5.693	2.162	7.980	19.964	15.922	449	87	
Soci di cooperative	32	1	14	226	79	319	477	271	9	2	
Coadiuvanti	136	11	33	1.198	502	1.733	3.436	2.084	60	7	
Dirigenti	2.725	660	93	3.065	365	3.523	-	-	-	-	
Direttivi, quadri, impiegati	11.456	1.640	1.601	45.387	11.278	58.266	23.813	2.894	-	-	
Altri lavoratori dipendenti	919	141	326	10.055	8.434	18.815	92.776	55.280	3.317	699	
<b>Agricoltura</b>	<b>62</b>	<b>8</b>	<b>5</b>	<b>434</b>	<b>158</b>	<b>597</b>	<b>1.290</b>	<b>1.254</b>	<b>77</b>	<b>15</b>	
<i>Di cui disoccupati</i>	1	-	1	12	5	18	55	37	6	3	
Imprenditori, liberi professionisti	24	2	1	96	15	112	129	141	2	-	
Lavoratori in proprio	9	1	2	111	42	155	365	612	22	1	
Soci di cooperative	2	-	1	8	1	10	25	23	-	-	
Coadiuvanti	2	1	-	43	22	65	161	86	1	-	
Dirigenti	4	1	-	28	5	33	-	-	-	-	
Direttivi, quadri, impiegati	14	2	-	51	10	61	33	7	-	-	
Altri lavoratori dipendenti	7	1	1	97	63	161	577	385	52	14	
<b>Industria</b>	<b>3.984</b>	<b>341</b>	<b>317</b>	<b>29.677</b>	<b>10.439</b>	<b>40.433</b>	<b>87.888</b>	<b>54.619</b>	<b>2.897</b>	<b>664</b>	
<i>Di cui disoccupati</i>	62	5	15	640	380	1.035	4.315	2.828	205	64	
Imprenditori, liberi professionisti	594	56	26	3.015	440	3.481	2.606	1.868	61	-	
Lavoratori in proprio	114	11	21	1.991	764	2.776	8.301	8.074	243	58	
Soci di cooperative	5	-	-	49	21	70	167	125	2	2	
Coadiuvanti	23	2	7	406	147	560	1.126	669	15	6	
Dirigenti	1.124	120	32	1.759	169	1.960	-	-	-	-	
Direttivi, quadri, impiegati	1.973	136	155	17.555	4.368	22.078	9.914	1.160	-	-	
Altri lavoratori dipendenti	151	16	76	4.902	4.530	9.508	65.774	42.723	2.576	598	
<b>Altre attività</b>	<b>16.845</b>	<b>3.427</b>	<b>2.137</b>	<b>44.511</b>	<b>13.514</b>	<b>60.162</b>	<b>56.081</b>	<b>23.630</b>	<b>937</b>	<b>116</b>	
<i>Di cui disoccupati</i>	202	19	70	966	520	1.556	2.629	1.033	67	13	
Imprenditori, liberi professionisti	4.397	1.197	240	5.887	836	6.963	2.058	1.043	13	-	
Lavoratori in proprio	485	56	102	3.591	1.356	5.049	11.298	7.236	184	28	
Soci di cooperative	25	1	13	169	57	239	285	123	7	-	
Coadiuvanti	111	8	26	749	333	1.108	2.149	1.329	44	1	
Dirigenti	1.597	539	61	1.278	191	1.530	-	-	-	-	
Direttivi, quadri, impiegati	9.469	1.502	1.446	27.781	6.900	36.127	13.866	1.727	-	-	
Altri lavoratori dipendenti	761	124	249	5.056	3.841	9.146	26.425	12.172	689	87	
<b>CONDIZIONE NON PROFESSIONALE</b>	<b>4.995</b>	<b>483</b>	<b>830</b>	<b>35.090</b>	<b>8.580</b>	<b>44.500</b>	<b>103.617</b>	<b>188.520</b>	<b>57.126</b>	<b>4.828</b>	
In cerca di prima occupazione	832	37	167	3.713	1.098	4.978	6.512	1.070	72	31	
Scolari e studenti	229	24	94	16.046	820	16.960	39.964	26.108	36.387	-	
Casalinghe	1.066	72	247	7.059	4.041	11.347	28.873	56.428	5.954	1.384	
Ritirati dal lavoro	2.324	298	244	6.086	1.959	8.289	23.214	95.833	12.766	2.125	
Altri	544	52	78	2.186	662	2.926	5.054	9.081	1.947	1.288	

**Tavola 4.2 segue - Popolazione residente in età da 6 anni in poi per grado di istruzione, classe di età, condizione professionale o non professionale e sesso**

CLASSI DI ETÀ(anni) CONDIZIONE	GRADO DI ISTRUZIONE										
	LAUREA			DIPLOMA			Totale	Licenza di scuola media	Licenza di scuola elementare	Alfabeti privi di titolo di studio	Analfabeti
	Totale	Di cui con specializ. post laurea o dottorato di ricerca	Universitario o equipolente	Che permette l'accesso all'università	Che non permette l'accesso all'università	Totale					
<b>MASCHI</b>											
<b>TOTALE</b>	<b>15.406</b>	<b>2.983</b>	<b>1.155</b>	<b>60.596</b>	<b>11.199</b>	<b>72.950</b>	<b>131.729</b>	<b>113.398</b>	<b>26.983</b>	<b>2.122</b>	
6-9	-	-	-	-	-	-	-	-	15.356	29	
10	-	-	-	-	-	-	-	866	3.106	7	
11-13	-	-	-	-	-	-	1.077	11.626	369	14	
14	-	-	-	-	-	-	4.076	863	29	12	
15-18	-	-	-	431	521	952	21.144	1.184	93	63	
19	-	-	-	1.761	315	2.076	3.774	246	10	15	
20-24	86	-	71	12.129	1.626	13.826	17.051	1.652	74	64	
25-29	1.868	120	184	10.243	1.889	12.316	17.462	2.437	154	81	
30-34	2.480	448	243	8.395	1.510	10.148	13.141	3.225	194	111	
35-39	2.539	616	202	7.142	1.338	8.682	10.519	5.285	257	95	
40-44	2.322	497	131	6.161	1.276	7.568	10.114	8.693	295	112	
45-49	1.557	300	83	4.308	879	5.270	8.184	10.632	431	125	
50-54	1.245	248	70	3.629	721	4.420	7.470	14.181	729	182	
55-59	950	237	48	2.100	366	2.514	5.341	13.635	1.117	318	
60-64	840	204	35	1.704	277	2.016	4.850	11.815	1.107	247	
65-69	677	152	24	1.259	202	1.485	3.594	9.934	978	252	
70-74	343	64	30	635	108	773	1.803	6.145	655	114	
75-79	303	66	18	383	91	492	1.209	5.998	888	138	
80 e più	196	31	16	316	80	412	920	4.981	1.141	143	
<b>CONDIZIONE PROFESSIONALE</b>	<b>13.148</b>	<b>2.699</b>	<b>954</b>	<b>45.864</b>	<b>9.537</b>	<b>56.355</b>	<b>91.566</b>	<b>50.785</b>	<b>2.593</b>	<b>602</b>	
<i>Di cui disoccupati</i>	<i>101</i>	<i>11</i>	<i>27</i>	<i>706</i>	<i>245</i>	<i>978</i>	<i>3.322</i>	<i>2.176</i>	<i>178</i>	<i>57</i>	
Imprenditori, liberi professionisti	3.882	962	147	7.380	800	8.327	3.527	2.190	58	-	
Lavoratori in proprio	393	50	68	4.150	1.205	5.423	14.188	11.341	337	55	
Soci di cooperative	17	-	3	122	26	151	296	142	5	2	
Coadiuvanti	57	7	9	554	135	698	1.553	520	19	5	
Dirigenti	2.469	587	77	2.690	245	3.012	-	-	-	-	
Direttivi, quadri, impiegati	5.892	1.009	518	23.980	2.729	27.227	11.104	1.790	-	-	
Altri lavoratori dipendenti	438	84	132	6.988	4.397	11.517	60.898	34.802	2.174	540	
<b>Agricoltura</b>	<b>47</b>	<b>6</b>	<b>3</b>	<b>330</b>	<b>99</b>	<b>432</b>	<b>1.029</b>	<b>1.001</b>	<b>65</b>	<b>14</b>	
<i>Di cui disoccupati</i>	<i>-</i>	<i>-</i>	<i>-</i>	<i>6</i>	<i>3</i>	<i>9</i>	<i>37</i>	<i>28</i>	<i>5</i>	<i>3</i>	
Imprenditori, liberi professionisti	16	2	1	77	8	86	91	108	2	-	
Lavoratori in proprio	8	1	-	94	29	123	317	510	16	1	
Soci di cooperative	2	-	1	7	1	9	18	16	-	-	
Coadiuvanti	1	-	-	23	8	31	101	24	1	-	
Dirigenti	4	1	-	24	3	27	-	-	-	-	
Direttivi, quadri, impiegati	9	1	-	26	4	30	12	5	-	-	
Altri lavoratori dipendenti	7	1	1	79	46	126	490	338	46	13	
<b>Industria</b>	<b>3.359</b>	<b>277</b>	<b>177</b>	<b>21.651</b>	<b>5.466</b>	<b>27.294</b>	<b>59.148</b>	<b>36.450</b>	<b>2.077</b>	<b>529</b>	
<i>Di cui disoccupati</i>	<i>38</i>	<i>5</i>	<i>9</i>	<i>362</i>	<i>125</i>	<i>496</i>	<i>2.294</i>	<i>1.695</i>	<i>140</i>	<i>47</i>	
Imprenditori, liberi professionisti	514	41	18	2.617	309	2.944	2.061	1.439	50	-	
Lavoratori in proprio	90	10	14	1.671	528	2.213	6.597	6.213	194	37	
Soci di cooperative	4	-	-	35	8	43	110	64	1	2	
Coadiuvanti	12	2	1	235	47	283	639	194	7	4	
Dirigenti	1.094	118	29	1.602	139	1.770	-	-	-	-	
Direttivi, quadri, impiegati	1.523	96	67	11.441	1.481	12.989	4.910	828	-	-	
Altri lavoratori dipendenti	122	10	48	4.050	2.954	7.052	44.831	27.712	1.825	486	
<b>Altre attività</b>	<b>9.742</b>	<b>2.416</b>	<b>774</b>	<b>23.883</b>	<b>3.972</b>	<b>28.629</b>	<b>31.389</b>	<b>13.334</b>	<b>451</b>	<b>59</b>	
<i>Di cui disoccupati</i>	<i>63</i>	<i>6</i>	<i>18</i>	<i>338</i>	<i>117</i>	<i>473</i>	<i>991</i>	<i>453</i>	<i>33</i>	<i>7</i>	
Imprenditori, liberi professionisti	3.352	919	128	4.686	483	5.297	1.375	643	6	-	
Lavoratori in proprio	295	39	54	2.385	648	3.087	7.274	4.618	127	17	
Soci di cooperative	11	-	2	80	17	99	168	62	4	-	
Coadiuvanti	44	5	8	296	80	384	813	302	11	1	
Dirigenti	1.371	468	48	1.064	103	1.215	-	-	-	-	
Direttivi, quadri, impiegati	4.360	912	451	12.513	1.244	14.208	6.182	957	-	-	
Altri lavoratori dipendenti	309	73	83	2.859	1.397	4.339	15.577	6.752	303	41	
<b>CONDIZIONE NON PROFESSIONALE</b>	<b>2.258</b>	<b>284</b>	<b>201</b>	<b>14.732</b>	<b>1.662</b>	<b>16.595</b>	<b>40.163</b>	<b>62.613</b>	<b>24.390</b>	<b>1.520</b>	
In cerca di prima occupazione	339	12	33	1.632	296	1.961	2.926	593	34	16	
Scolari e studenti	117	13	23	7.727	264	8.014	19.477	13.564	18.833	-	
Casalinghe	-	-	-	-	-	-	-	-	-	-	
Ritirati dal lavoro	1.415	226	90	3.689	820	4.599	14.421	44.545	4.811	906	
Altri	387	33	55	1.684	282	2.021	3.339	3.911	712	598	

**Tavola 4.2 segue - Popolazione residente in età da 6 anni in poi per grado di istruzione, classe di età, condizione professionale o non professionale e sesso**

CLASSI DI ETÀ(anni) CONDIZIONE	GRADO DI ISTRUZIONE										
	LAUREA			DIPLOMA			Totale	Licenza di scuola media	Licenza di scuola elementare	Alfabeti privi di titolo di studio	Analfabeti
	Totale	Di cui con specializ. post laurea o dottorato di ricerca	Universitario o equipolente	Che permette l'accesso all'università	Che non permette l'accesso all'università	Totale					
<b>FEMMINE</b>											
<b>TOTALE</b>	<b>10.480</b>	<b>1.276</b>	<b>2.134</b>	<b>49.116</b>	<b>21.492</b>	<b>72.742</b>	<b>117.147</b>	<b>154.625</b>	<b>34.054</b>	<b>3.501</b>	
6-9	-	-	-	-	-	-	-	-	14.406	36	
10	-	-	-	-	-	-	-	914	2.868	6	
11-13	-	-	-	-	-	-	1.226	11.040	317	13	
14	-	-	-	-	-	-	4.289	474	25	20	
15-18	-	-	-	717	846	1.563	19.759	734	98	66	
19	-	-	-	2.450	529	2.979	2.834	128	15	13	
20-24	158	-	310	12.842	3.399	16.551	13.182	935	52	60	
25-29	1.999	126	575	9.562	4.021	14.158	14.679	2.021	124	75	
30-34	2.151	332	421	6.992	3.566	10.979	11.404	3.958	195	90	
35-39	2.022	353	260	4.802	3.083	8.145	9.787	7.418	351	84	
40-44	1.603	204	188	3.437	2.169	5.794	9.188	12.568	531	134	
45-49	798	76	105	2.112	1.216	3.433	7.043	14.464	785	138	
50-54	520	66	84	1.809	843	2.736	6.050	18.293	1.352	305	
55-59	369	38	63	1.184	506	1.753	4.799	16.212	1.840	466	
60-64	309	34	40	1.079	381	1.500	4.424	15.380	1.779	458	
65-69	268	27	43	948	312	1.303	3.398	15.083	1.865	440	
70-74	149	11	19	480	209	708	1.816	10.197	1.522	287	
75-79	71	3	11	256	174	441	1.570	11.196	2.174	311	
80 e più	63	6	15	446	238	699	1.699	13.610	3.757	499	
<b>CONDIZIONE PROFESSIONALE</b>	<b>7.743</b>	<b>1.077</b>	<b>1.505</b>	<b>28.758</b>	<b>14.574</b>	<b>44.837</b>	<b>53.693</b>	<b>28.718</b>	<b>1.318</b>	<b>193</b>	
<i>Di cui disoccupati</i>	164	13	59	912	660	1.631	3.677	1.722	100	23	
Imprenditori, liberi professionisti	1.133	293	120	1.618	491	2.229	1.266	862	18	-	
Lavoratori in proprio	215	18	57	1.543	957	2.557	5.776	4.581	112	32	
Soci di cooperative	15	1	11	104	53	168	181	129	4	-	
Coadiuvanti	79	4	24	644	367	1.035	1.883	1.564	41	2	
Dirigenti	256	73	16	375	120	511	-	-	-	-	
Direttivi, quadri, impiegati	5.564	631	1.083	21.407	8.549	31.039	12.709	1.104	-	-	
Altri lavoratori dipendenti	481	57	194	3.067	4.037	7.298	31.878	20.478	1.143	159	
<b>Agricoltura</b>	<b>15</b>	<b>2</b>	<b>2</b>	<b>104</b>	<b>59</b>	<b>165</b>	<b>261</b>	<b>253</b>	<b>12</b>	<b>1</b>	
<i>Di cui disoccupati</i>	1	-	1	6	2	9	18	9	1	-	
Imprenditori, liberi professionisti	8	-	-	19	7	26	38	33	-	-	
Lavoratori in proprio	1	-	2	17	13	32	48	102	6	-	
Soci di cooperative	-	-	-	1	-	1	7	7	-	-	
Coadiuvanti	1	1	-	20	14	34	60	62	-	-	
Dirigenti	-	-	-	4	2	6	-	-	-	-	
Direttivi, quadri, impiegati	5	1	-	25	6	31	21	2	-	-	
Altri lavoratori dipendenti	-	-	-	18	17	35	87	47	6	1	
<b>Industria</b>	<b>625</b>	<b>64</b>	<b>140</b>	<b>8.026</b>	<b>4.973</b>	<b>13.139</b>	<b>28.740</b>	<b>18.169</b>	<b>820</b>	<b>135</b>	
<i>Di cui disoccupati</i>	24	-	6	278	255	539	2.021	1.133	65	17	
Imprenditori, liberi professionisti	80	15	8	398	131	537	545	429	11	-	
Lavoratori in proprio	24	1	7	320	236	563	1.704	1.861	49	21	
Soci di cooperative	1	-	-	14	13	27	57	61	1	-	
Coadiuvanti	11	-	6	171	100	277	487	475	8	2	
Dirigenti	30	2	3	157	30	190	-	-	-	-	
Direttivi, quadri, impiegati	450	40	88	6.114	2.887	9.089	5.004	332	-	-	
Altri lavoratori dipendenti	29	6	28	852	1.576	2.456	20.943	15.011	751	112	
<b>Altre attività</b>	<b>7.103</b>	<b>1.011</b>	<b>1.363</b>	<b>20.628</b>	<b>9.542</b>	<b>31.533</b>	<b>24.692</b>	<b>10.296</b>	<b>486</b>	<b>57</b>	
<i>Di cui disoccupati</i>	139	13	52	628	403	1.083	1.638	580	34	6	
Imprenditori, liberi professionisti	1.045	278	112	1.201	353	1.666	683	400	7	-	
Lavoratori in proprio	190	17	48	1.206	708	1.962	4.024	2.618	57	11	
Soci di cooperative	14	1	11	89	40	140	117	61	3	-	
Coadiuvanti	67	3	18	453	253	724	1.336	1.027	33	-	
Dirigenti	226	71	13	214	88	315	-	-	-	-	
Direttivi, quadri, impiegati	5.109	590	995	15.268	5.656	21.919	7.684	770	-	-	
Altri lavoratori dipendenti	452	51	166	2.197	2.444	4.807	10.848	5.420	386	46	
<b>CONDIZIONE NON PROFESSIONALE</b>	<b>2.737</b>	<b>199</b>	<b>629</b>	<b>20.358</b>	<b>6.918</b>	<b>27.905</b>	<b>63.454</b>	<b>125.907</b>	<b>32.736</b>	<b>3.308</b>	
In cerca di prima occupazione	493	25	134	2.081	802	3.017	3.586	477	38	15	
Scolari e studenti	112	11	71	8.319	556	8.946	20.487	12.544	17.554	-	
Casalinghe	1.066	72	247	7.059	4.041	11.347	28.873	56.428	5.954	1.384	
Ritirati dal lavoro	909	72	154	2.397	1.139	3.690	8.793	51.288	7.955	1.219	
Altri	157	19	23	502	380	905	1.715	5.170	1.235	690	

**Tavola 4.3 - Popolazione residente attiva e non attiva per classe di età e sesso; attiva per sezione di attività economica e posizione nella professione; non attiva per condizione non professionale**

ATTIVITÀ ECONOMICHE POSIZIONE NELLA PROFESSIONE	CLASSI DI ETÀ (anni)											
	Meno di 14	14-19	20-24	25-29	30-34	35-39	40-44	45-49	50-54	55-59	60-64	65 e più
<b>TOTALE</b>												
<b>Condizione professionale</b>	-	<b>15.792</b>	<b>44.248</b>	<b>56.192</b>	<b>49.232</b>	<b>45.382</b>	<b>45.506</b>	<b>37.831</b>	<b>31.929</b>	<b>16.093</b>	<b>6.088</b>	<b>3.258</b>
<i>Di cui disoccupati</i>	-	1.262	2.822	2.863	2.024	1.525	1.242	997	870	427	88	9
Imprenditori e liberi professionisti	-	25	853	2.705	3.161	3.231	3.298	2.873	2.776	1.890	1.450	1.230
Lavoratori in proprio	-	307	2.372	5.032	5.442	5.620	6.498	6.062	6.161	4.041	2.254	1.221
Soci di cooperative	-	20	109	225	157	134	149	104	109	64	21	18
Coadiuvanti	-	303	1.092	1.084	833	774	868	843	847	486	206	120
Dirigenti	-	-	35	254	465	830	1.241	1.205	1.164	646	303	105
Direttivi, quadri, impiegati	-	1.102	12.008	18.703	17.686	15.485	13.378	8.803	5.979	2.362	686	237
Altri lavoratori dipendenti	-	14.035	27.779	28.189	21.488	19.308	20.074	17.941	14.893	6.604	1.168	327
<b>A - AGRICOLTURA, CACCIA E SILVICOLTURA</b>	-	<b>129</b>	<b>374</b>	<b>444</b>	<b>386</b>	<b>368</b>	<b>330</b>	<b>295</b>	<b>338</b>	<b>286</b>	<b>214</b>	<b>81</b>
<i>Di cui disoccupati</i>	-	6	26	23	15	12	13	8	8	4	3	1
Imprenditori e liberi professionisti	-	1	14	38	51	44	60	43	52	37	43	18
Lavoratori in proprio	-	13	61	93	114	127	113	138	167	149	121	42
Soci di cooperative	-	-	2	11	5	13	7	4	6	3	1	-
Coadiuvanti	-	28	57	48	44	35	28	17	29	17	4	8
Dirigenti	-	-	1	3	4	7	8	3	3	3	5	-
Direttivi, quadri, impiegati	-	-	17	31	24	19	10	5	3	2	1	2
Altri lavoratori dipendenti	-	87	222	220	144	123	104	85	78	75	39	11
<b>B - PESCA, PISCICOLTURA E SERVIZI CONNESSI</b>	-	<b>1</b>	<b>3</b>	<b>3</b>	<b>6</b>	<b>1</b>	<b>9</b>	<b>3</b>	<b>8</b>	<b>10</b>	<b>5</b>	<b>1</b>
<i>Di cui disoccupati</i>	-	-	-	-	1	-	-	-	-	-	-	-
Imprenditori e liberi professionisti	-	-	-	-	-	-	3	-	3	-	-	1
Lavoratori in proprio	-	-	1	2	4	1	4	3	3	4	4	-
Soci di cooperative	-	-	1	-	-	-	-	-	1	6	-	-
Coadiuvanti	-	-	-	-	-	-	-	-	-	-	-	-
Dirigenti	-	-	-	-	-	-	-	-	-	-	-	-
Direttivi, quadri, impiegati	-	-	-	-	-	-	1	-	-	-	-	-
Altri lavoratori dipendenti	-	1	1	1	2	-	1	-	1	-	1	-
<b>C - ESTRAZIONE DI MINERALI</b>	-	<b>9</b>	<b>33</b>	<b>60</b>	<b>44</b>	<b>33</b>	<b>44</b>	<b>46</b>	<b>46</b>	<b>29</b>	<b>5</b>	<b>4</b>
<i>Di cui disoccupati</i>	-	1	4	1	2	1	2	4	1	1	-	-
Imprenditori e liberi professionisti	-	-	-	1	1	2	-	3	4	1	1	2
Lavoratori in proprio	-	-	-	2	1	1	7	2	1	2	1	-
Soci di cooperative	-	-	-	-	-	-	-	1	-	-	-	-
Coadiuvanti	-	-	1	-	-	1	1	-	-	1	-	-
Dirigenti	-	-	-	1	-	2	-	-	-	2	-	-
Direttivi, quadri, impiegati	-	1	8	17	17	10	10	9	7	5	-	-
Altri lavoratori dipendenti	-	8	24	39	25	17	26	31	34	18	3	2
<b>D - ATTIVITÀ MANIFATTURIERE</b>	-	<b>9.718</b>	<b>22.125</b>	<b>25.059</b>	<b>20.635</b>	<b>19.643</b>	<b>21.074</b>	<b>19.052</b>	<b>15.287</b>	<b>6.581</b>	<b>1.929</b>	<b>1.072</b>
<i>Di cui disoccupati</i>	-	652	1.250	1.338	925	776	656	537	465	201	33	4
Imprenditori e liberi professionisti	-	10	205	558	613	753	911	963	961	672	485	482
Lavoratori in proprio	-	118	674	1.359	1.531	1.578	1.960	1.911	1.984	1.270	665	368
Soci di cooperative	-	4	25	42	54	33	46	30	38	17	13	4
Coadiuvanti	-	63	287	290	197	193	210	227	221	124	51	29
Dirigenti	-	-	18	101	174	346	549	618	620	295	107	40
Direttivi, quadri, impiegati	-	332	4.017	5.913	5.519	4.890	4.688	3.468	2.136	630	120	41
Altri lavoratori dipendenti	-	9.191	16.899	16.796	12.547	11.850	12.710	11.835	9.327	3.573	488	108
<b>E - PRODUZIONE E DISTRIBUZIONE DI ENERGIA ELETTRICA, GAS E ACQUA</b>	-	<b>11</b>	<b>97</b>	<b>182</b>	<b>226</b>	<b>276</b>	<b>321</b>	<b>280</b>	<b>198</b>	<b>60</b>	<b>14</b>	<b>4</b>
<i>Di cui disoccupati</i>	-	-	-	6	4	-	-	2	-	1	-	-
Imprenditori e liberi professionisti	-	-	1	3	1	2	1	2	1	-	-	1
Lavoratori in proprio	-	-	1	3	-	4	4	3	3	-	2	1
Soci di cooperative	-	-	-	-	-	-	-	-	-	-	-	-
Coadiuvanti	-	-	-	-	-	-	-	-	-	-	-	1
Dirigenti	-	-	-	2	1	3	6	2	10	3	1	-
Direttivi, quadri, impiegati	-	1	52	98	116	141	160	162	111	32	7	-
Altri lavoratori dipendenti	-	10	43	76	108	126	150	111	73	25	4	1
<b>F - COSTRUZIONI</b>	-	<b>1.617</b>	<b>3.545</b>	<b>3.822</b>	<b>3.112</b>	<b>2.817</b>	<b>2.792</b>	<b>2.711</b>	<b>3.057</b>	<b>2.038</b>	<b>617</b>	<b>160</b>
<i>Di cui disoccupati</i>	-	135	347	280	230	167	116	124	123	102	17	1
Imprenditori e liberi professionisti	-	4	79	183	223	216	285	257	296	205	155	67
Lavoratori in proprio	-	27	334	698	754	807	858	865	953	547	212	55
Soci di cooperative	-	1	4	15	9	11	6	9	6	1	2	-
Coadiuvanti	-	38	138	96	50	33	36	44	36	19	8	4
Dirigenti	-	-	-	17	17	26	31	30	36	12	10	4
Direttivi, quadri, impiegati	-	46	436	580	391	340	235	153	131	66	24	5
Altri lavoratori dipendenti	-	1.501	2.554	2.233	1.668	1.384	1.341	1.353	1.599	1.188	206	25
<b>G - COMMERCIO ALL'INGROSSO E AL DETTAGLIO; RIPARAZIONE DI AUTOVEICOLI, MOTOCICLI E DI BENI PERSONALI E PER LA CASA</b>	-	<b>1.823</b>	<b>6.137</b>	<b>7.631</b>	<b>6.211</b>	<b>5.428</b>	<b>5.664</b>	<b>4.764</b>	<b>4.369</b>	<b>2.572</b>	<b>1.318</b>	<b>886</b>
<i>Di cui disoccupati</i>	-	111	324	331	236	152	131	104	92	50	11	2
Imprenditori e liberi professionisti	-	7	172	514	565	580	628	576	585	378	245	220
Lavoratori in proprio	-	58	608	1.351	1.563	1.720	2.059	1.897	1.936	1.358	808	555
Soci di cooperative	-	4	16	38	19	26	29	24	22	13	1	4
Coadiuvanti	-	100	361	395	345	328	404	375	402	218	105	49
Dirigenti	-	-	-	27	48	54	87	75	68	27	10	7
Direttivi, quadri, impiegati	-	198	1.927	2.580	2.000	1.516	1.323	899	628	229	54	22
Altri lavoratori dipendenti	-	1.456	3.053	2.726	1.671	1.204	1.134	918	728	349	95	29

**Tavola 4.3 segue - Popolazione residente attiva e non attiva per classe di età e sesso; attiva per sezione di attività economica e posizione nella professione; non attiva per condizione non professionale**

ATTIVITÀ ECONOMICHE POSIZIONE NELLA PROFESSIONE	CLASSI DI ETÀ (anni)											
	Meno di 14	14-19	20-24	25-29	30-34	35-39	40-44	45-49	50-54	55-59	60-64	65 e più
<b>TOTALE</b>												
<b>H - ALBERGHI E RISTORANTI</b>	-	<b>665</b>	<b>1.702</b>	<b>1.616</b>	<b>1.348</b>	<b>1.121</b>	<b>1.198</b>	<b>1.022</b>	<b>873</b>	<b>449</b>	<b>215</b>	<b>109</b>
<i>Di cui disoccupati</i>	-	148	342	211	133	84	65	48	41	13	8	-
Imprenditori e liberi professionisti	-	1	25	70	78	63	94	80	79	42	35	16
Lavoratori in proprio	-	31	174	313	343	348	366	349	282	180	113	61
Soci di cooperative	-	-	10	15	13	8	12	6	5	3	-	-
Coadiuvanti	-	48	129	108	100	94	87	89	75	60	22	9
Dirigenti	-	-	2	9	12	13	6	11	6	5	1	2
Direttivi, quadri, impiegati	-	17	122	151	125	69	67	55	40	18	12	4
Altri lavoratori dipendenti	-	568	1.240	950	677	526	566	432	386	141	32	17
<b>I - TRASPORTI, MAGAZZINAGGIO E COMUNICAZIONI</b>	-	<b>140</b>	<b>1.259</b>	<b>2.135</b>	<b>2.451</b>	<b>2.025</b>	<b>2.179</b>	<b>1.644</b>	<b>1.406</b>	<b>742</b>	<b>230</b>	<b>53</b>
<i>Di cui disoccupati</i>	-	19	80	77	42	40	40	34	21	9	4	-
Imprenditori e liberi professionisti	-	1	16	44	38	60	61	69	67	35	26	16
Lavoratori in proprio	-	3	62	161	204	170	209	165	204	147	102	23
Soci di cooperative	-	1	5	14	11	8	8	8	10	9	1	2
Coadiuvanti	-	1	28	40	17	15	17	17	18	8	1	1
Dirigenti	-	-	2	7	15	29	50	51	44	30	13	2
Direttivi, quadri, impiegati	-	32	616	995	1.256	905	890	610	483	220	41	3
Altri lavoratori dipendenti	-	102	530	874	910	838	944	724	580	293	46	6
<b>J - INTERMEDIAZIONE MONETARIA E FINANZIARIA</b>	-	<b>66</b>	<b>974</b>	<b>1.702</b>	<b>1.618</b>	<b>1.407</b>	<b>1.276</b>	<b>873</b>	<b>664</b>	<b>308</b>	<b>95</b>	<b>36</b>
<i>Di cui disoccupati</i>	-	12	25	31	17	23	8	7	4	1	-	-
Imprenditori e liberi professionisti	-	-	33	100	97	107	106	80	73	37	38	16
Lavoratori in proprio	-	2	19	38	37	42	50	39	24	22	19	12
Soci di cooperative	-	-	1	3	1	-	1	-	2	-	-	-
Coadiuvanti	-	1	4	4	10	5	11	12	9	5	-	2
Dirigenti	-	-	-	3	14	36	55	76	59	28	10	1
Direttivi, quadri, impiegati	-	47	887	1.497	1.411	1.173	1.027	648	475	205	26	3
Altri lavoratori dipendenti	-	16	30	57	48	44	26	18	22	11	2	2
<b>K - ATTIVITÀ IMMOBILIARI, NOLEGGIO, INFORMATICA, RICERCA, ALTRE ATTIVITÀ PROFESSIONALI E IMPRENDITORIALI</b>	-	<b>438</b>	<b>2.831</b>	<b>4.116</b>	<b>3.049</b>	<b>2.355</b>	<b>2.047</b>	<b>1.609</b>	<b>1.314</b>	<b>729</b>	<b>440</b>	<b>299</b>
<i>Di cui disoccupati</i>	-	30	122	170	95	63	40	23	20	9	4	1
Imprenditori e liberi professionisti	-	1	185	720	829	696	734	551	466	323	283	222
Lavoratori in proprio	-	7	147	302	289	280	251	197	173	106	68	41
Soci di cooperative	-	2	9	19	13	11	12	9	7	5	1	4
Coadiuvanti	-	3	31	42	25	20	30	21	24	10	5	3
Dirigenti	-	-	-	20	37	65	102	74	61	33	18	5
Direttivi, quadri, impiegati	-	217	1.972	2.402	1.417	907	616	428	297	140	45	17
Altri lavoratori dipendenti	-	208	487	611	439	376	302	329	286	112	20	7
<b>L - PUBBLICA AMMINISTRAZIONE E DIFESA; ASSICURAZIONE SOCIALE OBBLIGATORIA</b>	-	<b>85</b>	<b>1.102</b>	<b>2.361</b>	<b>2.507</b>	<b>2.089</b>	<b>1.684</b>	<b>1.143</b>	<b>915</b>	<b>484</b>	<b>190</b>	<b>37</b>
<i>Di cui disoccupati</i>	-	4	12	15	8	5	5	2	4	1	-	-
Imprenditori e liberi professionisti	-	-	6	15	13	10	8	3	5	2	1	1
Lavoratori in proprio	-	-	2	2	5	3	7	1	2	2	-	-
Soci di cooperative	-	-	-	2	-	2	-	-	-	-	-	-
Coadiuvanti	-	1	2	-	-	-	-	-	-	-	-	-
Dirigenti	-	-	-	11	28	63	75	67	79	47	41	6
Direttivi, quadri, impiegati	-	26	408	1.150	1.473	1.310	963	586	447	217	94	7
Altri lavoratori dipendenti	-	58	684	1.181	988	701	631	486	382	216	54	23
<b>M - ISTRUZIONE</b>	-	<b>130</b>	<b>777</b>	<b>2.087</b>	<b>3.019</b>	<b>3.601</b>	<b>3.269</b>	<b>1.814</b>	<b>1.312</b>	<b>725</b>	<b>284</b>	<b>151</b>
<i>Di cui disoccupati</i>	-	35	57	118	96	49	22	16	6	5	1	-
Imprenditori e liberi professionisti	-	-	32	85	67	53	53	39	26	12	15	17
Lavoratori in proprio	-	6	22	34	55	42	57	44	31	24	6	5
Soci di cooperative	-	4	12	19	12	4	8	4	2	2	1	2
Coadiuvanti	-	2	4	8	6	13	11	11	10	7	6	8
Dirigenti	-	-	7	20	39	47	96	73	59	51	32	14
Direttivi, quadri, impiegati	-	66	509	1.523	2.319	2.849	2.421	1.151	729	403	158	80
Altri lavoratori dipendenti	-	52	191	398	521	593	623	492	455	226	66	25
<b>N - SANITÀ E ALTRI SERVIZI SOCIALI</b>	-	<b>221</b>	<b>1.534</b>	<b>2.690</b>	<b>2.889</b>	<b>2.677</b>	<b>2.028</b>	<b>1.263</b>	<b>947</b>	<b>469</b>	<b>257</b>	<b>218</b>
<i>Di cui disoccupati</i>	-	42	78	78	49	36	24	11	15	6	3	-
Imprenditori e liberi professionisti	-	-	10	188	436	490	244	116	79	101	98	119
Lavoratori in proprio	-	6	30	80	103	83	82	47	47	17	21	9
Soci di cooperative	-	2	13	24	11	7	4	4	4	1	-	1
Coadiuvanti	-	1	3	7	11	14	9	9	3	1	3	2
Dirigenti	-	-	2	17	54	104	127	91	85	80	37	14
Direttivi, quadri, impiegati	-	67	683	1.240	1.206	1.046	693	407	292	119	53	38
Altri lavoratori dipendenti	-	145	793	1.134	1.068	933	869	589	437	150	45	35

**Tavola 4.3 segue - Popolazione residente attiva e non attiva per classe di età e sesso; attiva per sezione di attività economica e posizione nella professione; non attiva per condizione non professionale**

ATTIVITÀ ECONOMICHE POSIZIONE NELLA PROFESSIONE	CLASSI DI ETÀ (anni)											
	Meno di 14	14-19	20-24	25-29	30-34	35-39	40-44	45-49	50-54	55-59	60-64	65 e più
<b>TOTALE</b>												
<b>O - ALTRI SERVIZI PUBBLICI, SOCIALI E PERSONALI</b>	-	<b>677</b>	<b>1.569</b>	<b>1.911</b>	<b>1.343</b>	<b>1.133</b>	<b>1.151</b>	<b>907</b>	<b>770</b>	<b>414</b>	<b>203</b>	<b>120</b>
<i>Di cui disoccupati</i>	-	54	118	101	76	30	30	19	21	8	-	-
Imprenditori e liberi professionisti	-	-	74	185	148	154	109	88	77	45	25	32
Lavoratori in proprio	-	30	222	583	426	404	451	384	327	199	108	48
Soci di cooperative	-	2	10	21	9	9	15	4	6	3	1	1
Coadiuvanti	-	16	47	43	24	17	21	18	17	16	1	3
Dirigenti	-	-	3	15	22	34	44	33	30	22	12	10
Direttivi, quadri, impiegati	-	46	325	496	379	270	241	176	118	38	29	12
Altri lavoratori dipendenti	-	583	888	568	335	245	270	204	195	91	27	14
<b>P - SERVIZI DOMESTICI PRESSO FAMIGLIE E CONVIVENZE</b>	-	<b>60</b>	<b>163</b>	<b>339</b>	<b>359</b>	<b>371</b>	<b>397</b>	<b>356</b>	<b>332</b>	<b>144</b>	<b>38</b>	<b>25</b>
<i>Di cui disoccupati</i>	-	12	31	83	93	87	89	58	49	16	3	-
Imprenditori e liberi professionisti	-	-	1	1	1	1	-	1	1	-	-	-
Lavoratori in proprio	-	5	15	11	12	10	20	17	23	14	3	1
Soci di cooperative	-	-	1	2	-	2	1	1	-	1	-	-
Coadiuvanti	-	1	-	2	4	6	3	3	3	-	-	1
Dirigenti	-	-	-	-	-	-	-	-	-	-	-	-
Direttivi, quadri, impiegati	-	6	11	3	11	8	3	5	7	3	-	1
Altri lavoratori dipendenti	-	48	135	320	331	344	370	329	298	126	35	22
<b>Q - ORGANIZZAZIONI ED ORGANISMI EXTRATERRITORIALI</b>	-	<b>2</b>	<b>23</b>	<b>34</b>	<b>29</b>	<b>37</b>	<b>43</b>	<b>49</b>	<b>93</b>	<b>53</b>	<b>34</b>	<b>2</b>
<i>Di cui disoccupati</i>	-	1	6	-	2	-	1	-	-	-	1	-
Imprenditori e liberi professionisti	-	-	-	-	-	-	1	2	1	-	-	-
Lavoratori in proprio	-	1	-	-	1	-	-	-	1	-	1	-
Soci di cooperative	-	-	-	-	-	-	-	-	-	-	-	-
Coadiuvanti	-	-	-	1	-	-	-	-	-	-	-	-
Dirigenti	-	-	-	1	-	1	5	1	4	8	6	-
Direttivi, quadri, impiegati	-	-	18	27	22	32	30	41	75	35	22	2
Altri lavoratori dipendenti	-	1	5	5	6	4	7	5	12	10	5	-
<b>In cerca di prima occupazione</b>	-	<b>6.515</b>	<b>4.271</b>	<b>1.869</b>	<b>542</b>	<b>260</b>	<b>38</b>	-	-	-	-	-
<b>TOTALE POPOLAZIONE ATTIVA</b>	-	<b>22.307</b>	<b>48.519</b>	<b>58.061</b>	<b>49.774</b>	<b>45.642</b>	<b>45.544</b>	<b>37.831</b>	<b>31.929</b>	<b>16.093</b>	<b>6.088</b>	<b>3.258</b>
Scolari e studenti	63.958	42.366	11.116	2.804	403	124	28	-	-	-	-	-
Casalinghe	-	507	1.827	5.004	6.819	8.246	11.276	12.385	15.892	11.699	9.748	21.649
Ritirati dal lavoro	-	617	152	191	234	494	1.263	1.777	8.415	19.736	26.960	84.712
Altri	41.220	1.737	2.077	1.314	846	678	811	867	1.247	1.786	1.927	7.081
<b>TOTALE POPOLAZIONE NON ATTIVA</b>	<b>105.178</b>	<b>45.227</b>	<b>15.172</b>	<b>9.313</b>	<b>8.302</b>	<b>9.542</b>	<b>13.378</b>	<b>15.029</b>	<b>25.554</b>	<b>33.221</b>	<b>38.635</b>	<b>113.442</b>

**Tavola 4.3 segue - Popolazione residente attiva e non attiva per classe di età e sesso; attiva per sezione di attività economica e posizione nella professione; non attiva per condizione non professionale**

ATTIVITÀ ECONOMICHE POSIZIONE NELLA PROFESSIONE	CLASSI DI ETÀ (anni)											
	Meno di 14	14-19	20-24	25-29	30-34	35-39	40-44	45-49	50-54	55-59	60-64	65 e più
<b>MASCHI</b>												
<b>Condizione professionale</b>	-	<b>9.234</b>	<b>23.534</b>	<b>31.217</b>	<b>28.371</b>	<b>26.682</b>	<b>28.330</b>	<b>25.089</b>	<b>22.345</b>	<b>12.934</b>	<b>4.856</b>	<b>2.457</b>
<i>Di cui disoccupati</i>	-	613	1.314	1.253	862	648	602	538	524	378	73	7
Imprenditori e liberi professionisti	-	13	543	1.819	2.333	2.409	2.524	2.201	2.242	1.575	1.263	1.062
Lavoratori in proprio	-	179	1.488	3.280	3.751	3.873	4.461	4.243	4.526	3.159	1.828	949
Soci di cooperative	-	11	49	130	92	70	83	50	67	38	14	9
Coadiuvanti	-	196	720	613	324	222	163	174	174	140	75	51
Dirigenti	-	-	19	178	352	699	1.093	1.116	1.076	588	272	88
Direttivi, quadri, impiegati	-	239	3.663	7.476	7.786	7.410	7.353	5.587	4.176	1.748	463	112
Altri lavoratori dipendenti	-	8.596	17.052	17.721	13.733	11.999	12.653	11.718	10.084	5.686	941	186
<b>A - AGRICOLTURA, CACCIA E SILVICOLTURA</b>	-	<b>105</b>	<b>298</b>	<b>358</b>	<b>292</b>	<b>274</b>	<b>250</b>	<b>226</b>	<b>249</b>	<b>232</b>	<b>189</b>	<b>71</b>
<i>Di cui disoccupati</i>	-	3	18	17	9	2	11	7	7	4	2	1
Imprenditori e liberi professionisti	-	1	10	29	39	31	42	30	39	23	37	16
Lavoratori in proprio	-	11	54	82	99	103	93	109	130	125	108	39
Soci di cooperative	-	-	2	9	4	10	4	1	3	3	1	-
Coadiuvanti	-	22	47	31	19	10	7	4	7	5	2	4
Dirigenti	-	-	1	2	3	7	8	2	3	2	3	-
Direttivi, quadri, impiegati	-	-	6	16	8	8	7	3	2	2	1	2
Altri lavoratori dipendenti	-	71	178	189	120	105	89	77	65	72	37	10
<b>B - PESCA, PISCICOLTURA E SERVIZI CONNESSI</b>	-	<b>1</b>	<b>3</b>	<b>2</b>	<b>5</b>	<b>-</b>	<b>7</b>	<b>3</b>	<b>7</b>	<b>10</b>	<b>5</b>	<b>1</b>
<i>Di cui disoccupati</i>	-	-	-	-	1	-	-	-	-	-	-	-
Imprenditori e liberi professionisti	-	-	-	-	3	-	3	3	2	4	4	1
Lavoratori in proprio	-	-	1	1	3	-	3	3	3	4	4	-
Soci di cooperative	-	-	1	-	-	-	-	-	1	6	-	-
Coadiuvanti	-	-	-	-	-	-	-	-	-	-	-	-
Dirigenti	-	-	-	-	-	-	-	-	-	-	-	-
Direttivi, quadri, impiegati	-	-	-	-	-	-	1	-	-	-	-	-
Altri lavoratori dipendenti	-	1	1	1	2	-	-	-	1	-	1	-
<b>C - ESTRAZIONE DI MINERALI</b>	-	<b>5</b>	<b>27</b>	<b>52</b>	<b>39</b>	<b>25</b>	<b>37</b>	<b>42</b>	<b>46</b>	<b>25</b>	<b>5</b>	<b>4</b>
<i>Di cui disoccupati</i>	-	-	3	1	2	1	1	3	1	-	-	-
Imprenditori e liberi professionisti	-	-	-	1	1	1	-	3	4	-	1	2
Lavoratori in proprio	-	-	-	2	1	1	6	1	1	1	1	-
Soci di cooperative	-	-	-	-	-	-	-	-	-	-	-	-
Coadiuvanti	-	-	1	-	-	-	-	-	-	-	-	-
Dirigenti	-	-	-	1	-	1	-	-	-	2	-	-
Direttivi, quadri, impiegati	-	-	3	9	12	6	6	8	7	4	-	-
Altri lavoratori dipendenti	-	5	23	39	25	16	25	30	34	18	3	2
<b>D - ATTIVITÀ MANIFATTURIERE</b>	-	<b>5.622</b>	<b>12.326</b>	<b>14.903</b>	<b>12.693</b>	<b>12.132</b>	<b>13.403</b>	<b>12.681</b>	<b>10.649</b>	<b>5.607</b>	<b>1.619</b>	<b>904</b>
<i>Di cui disoccupati</i>	-	330	602	624	378	299	286	254	247	185	29	4
Imprenditori e liberi professionisti	-	4	134	418	478	560	671	711	753	560	416	418
Lavoratori in proprio	-	71	415	873	1.022	1.059	1.284	1.280	1.437	1.008	572	324
Soci di cooperative	-	2	13	26	32	16	21	17	25	8	8	2
Coadiuvanti	-	44	198	178	85	65	46	64	50	39	15	15
Dirigenti	-	-	14	76	143	316	514	596	585	278	102	39
Direttivi, quadri, impiegati	-	89	1.498	2.898	2.975	2.862	2.963	2.481	1.705	552	98	25
Altri lavoratori dipendenti	-	5.412	10.054	10.434	7.958	7.254	7.904	7.532	6.094	3.162	408	81
<b>E - PRODUZIONE E DISTRIBUZIONE DI ENERGIA ELETTRICA, GAS E ACQUA</b>	-	<b>10</b>	<b>64</b>	<b>139</b>	<b>182</b>	<b>235</b>	<b>285</b>	<b>246</b>	<b>186</b>	<b>60</b>	<b>14</b>	<b>2</b>
<i>Di cui disoccupati</i>	-	-	-	3	4	-	-	1	-	1	-	-
Imprenditori e liberi professionisti	-	-	1	3	-	1	1	1	1	-	-	1
Lavoratori in proprio	-	-	-	3	-	3	3	1	3	-	2	-
Soci di cooperative	-	-	-	-	-	-	-	-	-	-	-	-
Coadiuvanti	-	-	-	-	-	-	-	-	-	-	-	-
Dirigenti	-	-	-	1	1	3	6	2	10	3	1	-
Direttivi, quadri, impiegati	-	-	21	57	77	102	127	133	102	32	7	-
Altri lavoratori dipendenti	-	10	42	75	104	126	148	109	70	25	4	1
<b>F - COSTRUZIONI</b>	-	<b>1.511</b>	<b>3.213</b>	<b>3.461</b>	<b>2.848</b>	<b>2.607</b>	<b>2.636</b>	<b>2.596</b>	<b>2.969</b>	<b>2.002</b>	<b>600</b>	<b>145</b>
<i>Di cui disoccupati</i>	-	104	312	228	201	148	107	119	115	99	17	1
Imprenditori e liberi professionisti	-	4	76	166	210	200	267	245	283	198	152	62
Lavoratori in proprio	-	23	322	687	730	789	832	851	933	542	208	53
Soci di cooperative	-	1	3	12	7	10	6	9	4	-	2	-
Coadiuvanti	-	37	128	85	29	12	11	8	12	12	4	1
Dirigenti	-	-	-	14	16	24	29	29	33	12	9	4
Direttivi, quadri, impiegati	-	17	184	307	210	202	165	114	113	56	20	3
Altri lavoratori dipendenti	-	1.429	2.500	2.190	1.646	1.370	1.326	1.340	1.591	1.182	205	22
<b>G - COMMERCIO ALL'INGROSSO E AL DETTAGLIO; RIPARAZIONE DI AUTOVEICOLI, MOTOCICLI E DI BENI PERSONALI E PER LA CASA</b>	-	<b>1.108</b>	<b>3.088</b>	<b>4.131</b>	<b>3.529</b>	<b>3.178</b>	<b>3.423</b>	<b>2.949</b>	<b>2.864</b>	<b>1.814</b>	<b>948</b>	<b>618</b>
<i>Di cui disoccupati</i>	-	49	118	156	108	72	76	62	70	43	10	-
Imprenditori e liberi professionisti	-	3	118	372	425	455	469	412	440	276	187	167
Lavoratori in proprio	-	37	367	848	987	1.114	1.377	1.240	1.319	989	592	394
Soci di cooperative	-	4	9	23	9	11	23	13	12	6	1	2
Coadiuvanti	-	64	213	190	125	90	65	52	65	47	41	19
Dirigenti	-	-	-	22	39	51	78	70	66	24	10	6
Direttivi, quadri, impiegati	-	47	552	1.003	828	647	641	502	402	175	37	11
Altri lavoratori dipendenti	-	953	1.829	1.673	1.116	810	770	660	560	297	80	19



**Tavola 4.3 segue - Popolazione residente attiva e non attiva per classe di età e sesso; attiva per sezione di attività economica e posizione nella professione; non attiva per condizione non professionale**

ATTIVITÀ ECONOMICHE POSIZIONE NELLA PROFESSIONE	CLASSI DI ETÀ (anni)											
	Meno di 14	14-19	20-24	25-29	30-34	35-39	40-44	45-49	50-54	55-59	60-64	65 e più
<b>MASCHI</b>												
<b>H - ALBERGHI E RISTORANTI</b>	-	<b>399</b>	<b>885</b>	<b>785</b>	<b>678</b>	<b>497</b>	<b>550</b>	<b>503</b>	<b>402</b>	<b>240</b>	<b>131</b>	<b>52</b>
<i>Di cui disoccupati</i>	-	63	123	50	45	29	33	28	24	11	5	-
Imprenditori e liberi professionisti	-	-	15	47	52	37	60	48	50	24	25	8
Lavoratori in proprio	-	20	99	196	219	193	205	213	144	104	69	31
Soci di cooperative	-	-	4	10	8	1	8	1	1	2	-	-
Coadiuvanti	-	24	62	53	31	18	17	27	21	25	9	4
Dirigenti	-	-	-	7	9	10	5	9	4	4	1	2
Direttivi, quadri, impiegati	-	7	44	67	69	36	31	36	29	12	7	1
Altri lavoratori dipendenti	-	348	661	405	290	202	224	169	153	69	20	6
<b>I - TRASPORTI, MAGAZZINAGGIO E COMUNICAZIONI</b>	-	<b>97</b>	<b>751</b>	<b>1.501</b>	<b>1.787</b>	<b>1.595</b>	<b>1.821</b>	<b>1.427</b>	<b>1.229</b>	<b>670</b>	<b>200</b>	<b>46</b>
<i>Di cui disoccupati</i>	-	13	35	40	24	27	28	27	19	9	3	-
Imprenditori e liberi professionisti	-	-	10	29	30	46	49	54	61	32	21	13
Lavoratori in proprio	-	2	56	152	196	160	196	153	192	139	101	23
Soci di cooperative	-	1	3	14	10	7	7	4	9	9	1	1
Coadiuvanti	-	1	25	33	10	7	5	6	6	4	-	1
Dirigenti	-	-	1	6	10	21	43	45	38	28	8	2
Direttivi, quadri, impiegati	-	5	187	457	675	564	628	464	374	181	26	3
Altri lavoratori dipendenti	-	88	469	810	856	790	893	701	549	277	43	3
<b>J - INTERMEDIAZIONE MONETARIA E FINANZIARIA</b>	-	<b>11</b>	<b>393</b>	<b>972</b>	<b>962</b>	<b>999</b>	<b>1.003</b>	<b>728</b>	<b>586</b>	<b>278</b>	<b>86</b>	<b>35</b>
<i>Di cui disoccupati</i>	-	2	12	11	8	12	2	5	3	1	-	-
Imprenditori e liberi professionisti	-	-	25	73	81	91	90	68	66	33	37	16
Lavoratori in proprio	-	-	11	30	30	28	37	31	19	19	16	12
Soci di cooperative	-	-	-	3	-	-	1	-	2	-	-	-
Coadiuvanti	-	-	2	1	2	1	-	2	3	-	-	2
Dirigenti	-	-	-	1	12	32	51	71	59	28	10	1
Direttivi, quadri, impiegati	-	6	337	815	802	812	805	542	421	188	21	2
Altri lavoratori dipendenti	-	5	18	49	35	35	19	14	16	10	2	2
<b>K - ATTIVITÀ IMMOBILIARI, NOLEGGIO, INFORMATICA, RICERCA, ALTRE ATTIVITÀ PROFESSIONALI E IMPRENDITORIALI</b>	-	<b>96</b>	<b>941</b>	<b>1.787</b>	<b>1.636</b>	<b>1.392</b>	<b>1.336</b>	<b>1.052</b>	<b>929</b>	<b>608</b>	<b>394</b>	<b>274</b>
<i>Di cui disoccupati</i>	-	3	21	40	19	13	16	7	13	7	4	1
Imprenditori e liberi professionisti	-	1	113	469	618	543	596	480	414	301	270	210
Lavoratori in proprio	-	4	76	180	189	186	166	125	127	79	53	38
Soci di cooperative	-	1	5	9	9	6	6	3	5	3	1	4
Coadiuvanti	-	1	19	23	8	5	4	3	5	2	3	2
Dirigenti	-	-	-	14	33	59	98	69	59	33	18	5
Direttivi, quadri, impiegati	-	24	499	851	619	449	345	242	192	109	38	12
Altri lavoratori dipendenti	-	65	229	241	160	144	121	130	127	81	11	3
<b>L - PUBBLICA AMMINISTRAZIONE E DIFESA; ASSICURAZIONE SOCIALE OBBLIGATORIA</b>	-	<b>46</b>	<b>739</b>	<b>1.414</b>	<b>1.424</b>	<b>1.223</b>	<b>1.114</b>	<b>839</b>	<b>728</b>	<b>411</b>	<b>164</b>	<b>20</b>
<i>Di cui disoccupati</i>	-	2	5	9	4	3	3	1	2	1	-	-
Imprenditori e liberi professionisti	-	-	2	4	9	5	5	1	2	1	1	1
Lavoratori in proprio	-	-	2	2	3	2	6	-	-	1	-	-
Soci di cooperative	-	-	-	2	-	1	-	-	-	-	-	-
Coadiuvanti	-	-	2	-	-	-	-	-	-	-	-	-
Dirigenti	-	-	-	7	19	50	62	66	74	41	40	5
Direttivi, quadri, impiegati	-	5	126	378	560	576	522	364	325	179	78	4
Altri lavoratori dipendenti	-	41	607	1.021	833	589	519	408	327	189	45	10
<b>M - ISTRUZIONE</b>	-	<b>24</b>	<b>95</b>	<b>351</b>	<b>640</b>	<b>780</b>	<b>878</b>	<b>583</b>	<b>442</b>	<b>286</b>	<b>122</b>	<b>49</b>
<i>Di cui disoccupati</i>	-	11	7	17	14	11	6	5	3	3	-	-
Imprenditori e liberi professionisti	-	-	10	32	25	18	21	16	13	7	7	11
Lavoratori in proprio	-	-	5	9	15	15	20	19	17	12	4	1
Soci di cooperative	-	-	-	-	2	2	-	-	-	-	-	-
Coadiuvanti	-	1	1	2	2	4	2	2	1	2	-	-
Dirigenti	-	-	1	8	19	19	51	45	38	32	21	6
Direttivi, quadri, impiegati	-	8	55	239	468	610	645	358	227	134	62	25
Altri lavoratori dipendenti	-	15	23	61	109	112	139	143	146	99	28	6
<b>N - SANITÀ E ALTRI SERVIZI SOCIALI</b>	-	<b>49</b>	<b>221</b>	<b>593</b>	<b>921</b>	<b>1.055</b>	<b>914</b>	<b>615</b>	<b>496</b>	<b>310</b>	<b>180</b>	<b>145</b>
<i>Di cui disoccupati</i>	-	21	24	14	5	5	9	5	5	5	1	-
Imprenditori e liberi professionisti	-	-	2	92	276	327	187	80	64	89	90	111
Lavoratori in proprio	-	3	10	50	77	49	45	28	28	12	16	5
Soci di cooperative	-	2	2	8	4	2	-	-	1	1	-	-
Coadiuvanti	-	-	2	3	2	5	-	2	1	-	1	-
Dirigenti	-	-	-	9	31	75	105	82	77	71	33	9
Direttivi, quadri, impiegati	-	15	68	197	300	369	317	199	145	64	27	16
Altri lavoratori dipendenti	-	29	137	234	231	228	260	224	180	73	13	4

**Tavola 4.3 segue - Popolazione residente attiva e non attiva per classe di età e sesso; attiva per sezione di attività economica e posizione nella professione; non attiva per condizione non professionale**

ATTIVITÀ ECONOMICHE POSIZIONE NELLA PROFESSIONE	CLASSI DI ETÀ (anni)											
	Meno di 14	14-19	20-24	25-29	30-34	35-39	40-44	45-49	50-54	55-59	60-64	65 e più
<b>MASCHI</b>												
<b>O - ALTRI SERVIZI PUBBLICI, SOCIALI E PERSONALI</b>	-	136	458	684	654	599	593	510	445	277	156	82
<i>Di cui disoccupati</i>	-	10	25	32	26	17	18	10	11	5	-	-
Imprenditori e liberi professionisti	-	-	27	84	89	94	62	51	50	31	19	25
Lavoratori in proprio	-	8	67	163	178	167	186	185	167	119	81	29
Soci di cooperative	-	-	7	12	7	4	7	2	4	-	-	-
Coadiuvanti	-	2	20	14	11	2	6	4	3	4	-	3
Dirigenti	-	-	2	9	17	30	40	29	27	22	10	9
Direttivi, quadri, impiegati	-	12	79	168	171	147	135	117	82	28	23	6
Altri lavoratori dipendenti	-	114	256	234	181	155	157	122	112	73	23	10
<b>P - SERVIZI DOMESTICI PRESSO FAMIGLIE E CONVIVENZE</b>	-	14	27	66	65	68	56	58	55	56	13	7
<i>Di cui disoccupati</i>	-	2	6	11	13	9	6	4	4	4	1	-
Imprenditori e liberi professionisti	-	-	-	-	-	-	-	-	-	-	-	-
Lavoratori in proprio	-	-	3	2	1	4	2	4	5	5	-	-
Soci di cooperative	-	-	-	2	-	-	-	-	-	-	-	-
Coadiuvanti	-	-	-	-	-	3	-	-	-	-	-	-
Dirigenti	-	-	-	-	-	-	-	-	-	-	-	-
Direttivi, quadri, impiegati	-	4	2	1	2	2	-	-	3	2	-	-
Altri lavoratori dipendenti	-	10	22	61	62	59	54	54	47	49	13	7
<b>Q - ORGANIZZAZIONI ED ORGANISMI EXTRATERRITORIALI</b>	-	-	5	18	16	23	24	31	63	48	30	2
<i>Di cui disoccupati</i>	-	-	3	-	1	-	-	-	-	-	1	-
Imprenditori e liberi professionisti	-	-	-	-	-	-	1	1	-	-	-	-
Lavoratori in proprio	-	-	-	-	1	-	-	-	1	-	1	-
Soci di cooperative	-	-	-	-	-	-	-	-	-	-	-	-
Coadiuvanti	-	-	-	-	-	-	-	-	-	-	-	-
Dirigenti	-	-	-	1	-	1	3	1	3	8	6	-
Direttivi, quadri, impiegati	-	-	2	13	10	18	15	24	47	30	18	2
Altri lavoratori dipendenti	-	-	3	4	5	4	5	5	12	10	5	-
<b>In cerca di prima occupazione</b>	-	2.886	1.946	722	198	104	13	-	-	-	-	-
<b>TOTALE POPOLAZIONE ATTIVA</b>	-	12.120	25.480	31.939	28.569	26.786	28.343	25.089	22.345	12.934	4.856	2.457
Scolari e studenti	32.816	20.622	5.452	1.444	188	61	10	-	-	-	-	-
Casalinghe	-	-	-	-	-	-	-	-	-	-	-	-
Ritirati dal lavoro	-	358	95	93	92	135	292	618	5.136	9.966	15.028	38.884
Altri	21.105	1.437	1.726	842	450	395	459	492	746	975	991	2.233
<b>TOTALE POPOLAZIONE NON ATTIVA</b>	<b>53.921</b>	<b>22.417</b>	<b>7.273</b>	<b>2.379</b>	<b>730</b>	<b>591</b>	<b>761</b>	<b>1.110</b>	<b>5.882</b>	<b>10.941</b>	<b>16.019</b>	<b>41.117</b>

**Tavola 4.3 segue - Popolazione residente attiva e non attiva per classe di età e sesso; attiva per sezione di attività economica e posizione nella professione; non attiva per condizione non professionale**

ATTIVITÀ ECONOMICHE POSIZIONE NELLA PROFESSIONE	CLASSI DI ETÀ (anni)											
	Meno di 14	14-19	20-24	25-29	30-34	35-39	40-44	45-49	50-54	55-59	60-64	65 e più
<b>FEMMINE</b>												
<b>Condizione professionale</b>	-	<b>6.558</b>	<b>20.714</b>	<b>24.975</b>	<b>20.861</b>	<b>18.700</b>	<b>17.176</b>	<b>12.742</b>	<b>9.584</b>	<b>3.159</b>	<b>1.232</b>	<b>801</b>
<i>Di cui disoccupati</i>	-	649	1.508	1.610	1.162	877	640	459	346	49	15	2
Imprenditori e liberi professionisti	-	12	310	886	828	822	774	672	534	315	187	168
Lavoratori in proprio	-	128	884	1.752	1.691	1.747	2.037	1.819	1.635	882	426	272
Soci di cooperative	-	9	60	95	65	64	66	54	42	26	7	9
Coadiuvanti	-	107	372	471	509	552	705	669	673	346	131	69
Dirigenti	-	-	16	76	113	131	148	89	88	58	31	17
Direttivi, quadri, impiegati	-	863	8.345	11.227	9.900	8.075	6.025	3.216	1.803	614	223	125
Altri lavoratori dipendenti	-	5.439	10.727	10.468	7.755	7.309	7.421	6.223	4.809	918	227	141
<b>A - AGRICOLTURA, CACCIA E SILVICOLTURA</b>	-	<b>24</b>	<b>76</b>	<b>86</b>	<b>94</b>	<b>94</b>	<b>80</b>	<b>69</b>	<b>89</b>	<b>54</b>	<b>25</b>	<b>10</b>
<i>Di cui disoccupati</i>	-	3	8	6	6	10	2	1	1	-	1	-
Imprenditori e liberi professionisti	-	-	4	9	12	13	18	13	13	14	6	2
Lavoratori in proprio	-	2	7	11	15	24	20	29	37	24	13	3
Soci di cooperative	-	-	-	2	1	3	3	3	3	-	-	-
Coadiuvanti	-	6	10	17	25	25	21	13	22	12	2	4
Dirigenti	-	-	-	1	1	-	-	1	-	1	2	-
Direttivi, quadri, impiegati	-	-	11	15	16	11	3	2	1	-	-	-
Altri lavoratori dipendenti	-	16	44	31	24	18	15	8	13	3	2	1
<b>B - PESCA, PISCICOLTURA E SERVIZI CONNESSI</b>	-	-	-	<b>1</b>	<b>1</b>	<b>1</b>	<b>2</b>	-	<b>1</b>	-	-	-
<i>Di cui disoccupati</i>	-	-	-	-	-	-	-	-	-	-	-	-
Imprenditori e liberi professionisti	-	-	-	-	-	-	-	-	1	-	-	-
Lavoratori in proprio	-	-	-	1	1	1	1	-	-	-	-	-
Soci di cooperative	-	-	-	-	-	-	-	-	-	-	-	-
Coadiuvanti	-	-	-	-	-	-	-	-	-	-	-	-
Dirigenti	-	-	-	-	-	-	-	-	-	-	-	-
Direttivi, quadri, impiegati	-	-	-	-	-	-	-	-	-	-	-	-
Altri lavoratori dipendenti	-	-	-	-	-	-	1	-	-	-	-	-
<b>C - ESTRAZIONE DI MINERALI</b>	-	<b>4</b>	<b>6</b>	<b>8</b>	<b>5</b>	<b>8</b>	<b>7</b>	<b>4</b>	-	<b>4</b>	-	-
<i>Di cui disoccupati</i>	-	1	1	-	-	-	1	1	-	1	-	-
Imprenditori e liberi professionisti	-	-	-	-	-	1	-	-	-	1	-	-
Lavoratori in proprio	-	-	-	-	-	-	1	1	-	1	-	-
Soci di cooperative	-	-	-	-	-	-	-	1	-	-	-	-
Coadiuvanti	-	-	-	-	-	1	1	-	-	1	-	-
Dirigenti	-	-	-	-	-	1	-	-	-	-	-	-
Direttivi, quadri, impiegati	-	1	5	8	5	4	4	1	-	1	-	-
Altri lavoratori dipendenti	-	3	1	-	-	1	1	1	-	-	-	-
<b>D - ATTIVITÀ MANIFATTURIERE</b>	-	<b>4.096</b>	<b>9.799</b>	<b>10.156</b>	<b>7.942</b>	<b>7.511</b>	<b>7.671</b>	<b>6.371</b>	<b>4.638</b>	<b>974</b>	<b>310</b>	<b>168</b>
<i>Di cui disoccupati</i>	-	322	648	714	547	477	370	283	218	16	4	-
Imprenditori e liberi professionisti	-	6	71	140	135	193	240	252	208	112	69	64
Lavoratori in proprio	-	47	259	486	509	519	676	631	547	262	93	44
Soci di cooperative	-	2	12	16	22	17	25	13	13	9	5	2
Coadiuvanti	-	19	89	112	112	128	164	163	171	85	36	14
Dirigenti	-	-	4	25	31	30	35	22	35	17	5	1
Direttivi, quadri, impiegati	-	243	2.519	3.015	2.544	2.028	1.725	987	431	78	22	16
Altri lavoratori dipendenti	-	3.779	6.845	6.362	4.589	4.596	4.806	4.303	3.233	411	80	27
<b>E - PRODUZIONE E DISTRIBUZIONE DI ENERGIA ELETTRICA, GAS E ACQUA</b>	-	<b>1</b>	<b>33</b>	<b>43</b>	<b>44</b>	<b>41</b>	<b>36</b>	<b>34</b>	<b>12</b>	-	-	<b>2</b>
<i>Di cui disoccupati</i>	-	-	-	3	-	-	-	1	-	-	-	-
Imprenditori e liberi professionisti	-	-	-	-	1	1	-	1	-	-	-	-
Lavoratori in proprio	-	-	1	-	-	1	1	2	-	-	-	1
Soci di cooperative	-	-	-	-	-	-	-	-	-	-	-	-
Coadiuvanti	-	-	-	-	-	-	-	-	-	-	-	1
Dirigenti	-	-	-	1	-	-	-	-	-	-	-	-
Direttivi, quadri, impiegati	-	1	31	41	39	39	33	29	9	-	-	-
Altri lavoratori dipendenti	-	-	1	1	4	-	2	2	3	-	-	-
<b>F - COSTRUZIONI</b>	-	<b>106</b>	<b>332</b>	<b>361</b>	<b>264</b>	<b>210</b>	<b>156</b>	<b>115</b>	<b>88</b>	<b>36</b>	<b>17</b>	<b>15</b>
<i>Di cui disoccupati</i>	-	31	35	52	29	19	9	5	8	3	-	-
Imprenditori e liberi professionisti	-	-	3	17	13	16	18	12	13	7	3	5
Lavoratori in proprio	-	4	12	11	24	18	26	14	20	5	4	2
Soci di cooperative	-	-	1	3	2	1	-	-	2	1	-	-
Coadiuvanti	-	1	10	11	21	21	25	36	24	7	4	3
Dirigenti	-	-	-	3	1	2	2	1	3	-	1	-
Direttivi, quadri, impiegati	-	29	252	273	181	138	70	39	18	10	4	2
Altri lavoratori dipendenti	-	72	54	43	22	14	15	13	8	6	1	3
<b>G - COMMERCIO ALL'INGROSSO E AL DETTAGLIO; RIPARAZIONE DI AUTOVEICOLI, MOTOCICLI E DI BENI PERSONALI E PER LA CASA</b>	-	<b>715</b>	<b>3.049</b>	<b>3.500</b>	<b>2.682</b>	<b>2.250</b>	<b>2.241</b>	<b>1.815</b>	<b>1.505</b>	<b>758</b>	<b>370</b>	<b>268</b>
<i>Di cui disoccupati</i>	-	62	206	175	128	80	55	42	22	7	1	2
Imprenditori e liberi professionisti	-	4	54	142	140	125	159	164	145	102	58	53
Lavoratori in proprio	-	21	241	503	576	606	682	657	617	369	216	161
Soci di cooperative	-	-	7	15	10	15	6	11	10	7	-	2
Coadiuvanti	-	36	148	205	220	238	339	323	337	171	64	30
Dirigenti	-	-	-	5	9	3	9	5	2	3	-	1
Direttivi, quadri, impiegati	-	151	1.375	1.577	1.172	869	682	397	226	54	17	11
Altri lavoratori dipendenti	-	503	1.224	1.053	555	394	364	258	168	52	15	10

**Tavola 4.3 segue - Popolazione residente attiva e non attiva per classe di età e sesso; attiva per sezione di attività economica e posizione nella professione; non attiva per condizione non professionale**

ATTIVITÀ ECONOMICHE POSIZIONE NELLA PROFESSIONE	CLASSI DI ETÀ (anni)											
	Meno di 14	14-19	20-24	25-29	30-34	35-39	40-44	45-49	50-54	55-59	60-64	65 e più
<b>FEMMINE</b>												
<b>H - ALBERGHI E RISTORANTI</b>	-	<b>266</b>	<b>817</b>	<b>831</b>	<b>670</b>	<b>624</b>	<b>648</b>	<b>519</b>	<b>471</b>	<b>209</b>	<b>84</b>	<b>57</b>
<i>Di cui disoccupati</i>	-	85	219	161	88	55	32	20	17	2	3	-
Imprenditori e liberi professionisti	-	1	10	23	26	26	34	32	29	18	10	8
Lavoratori in proprio	-	11	75	117	124	155	161	136	138	76	44	30
Soci di cooperative	-	-	6	5	5	7	4	5	4	1	-	-
Coadiuvanti	-	24	67	55	69	76	70	62	54	35	13	5
Dirigenti	-	-	2	2	3	3	1	2	2	1	-	-
Direttivi, quadri, impiegati	-	10	78	84	56	33	36	19	11	6	5	3
Altri lavoratori dipendenti	-	220	579	545	387	324	342	263	233	72	12	11
<b>I - TRASPORTI, MAGAZZINAGGIO E COMUNICAZIONI</b>	-	<b>43</b>	<b>508</b>	<b>634</b>	<b>664</b>	<b>430</b>	<b>358</b>	<b>217</b>	<b>177</b>	<b>72</b>	<b>30</b>	<b>7</b>
<i>Di cui disoccupati</i>	-	6	45	37	18	13	12	7	2	-	1	-
Imprenditori e liberi professionisti	-	1	6	15	8	14	12	15	6	3	5	3
Lavoratori in proprio	-	1	6	9	8	10	13	12	8	1	-	-
Soci di cooperative	-	-	2	-	1	1	1	4	1	-	-	1
Coadiuvanti	-	-	3	7	7	8	12	11	12	4	1	-
Dirigenti	-	-	1	1	5	8	7	6	6	2	5	-
Direttivi, quadri, impiegati	-	27	429	538	581	341	262	146	109	39	15	-
Altri lavoratori dipendenti	-	14	61	64	54	48	51	23	31	16	3	3
<b>J - INTERMEDIAZIONE MONETARIA E FINANZIARIA</b>	-	<b>55</b>	<b>581</b>	<b>730</b>	<b>656</b>	<b>408</b>	<b>273</b>	<b>145</b>	<b>78</b>	<b>30</b>	<b>9</b>	<b>1</b>
<i>Di cui disoccupati</i>	-	10	13	20	9	11	6	2	1	-	-	-
Imprenditori e liberi professionisti	-	-	8	27	16	16	16	12	7	4	1	-
Lavoratori in proprio	-	2	8	8	7	14	13	8	5	3	3	-
Soci di cooperative	-	-	1	-	1	-	-	-	-	-	-	-
Coadiuvanti	-	1	2	3	8	4	11	10	6	5	-	-
Dirigenti	-	-	-	2	2	4	4	5	-	-	-	-
Direttivi, quadri, impiegati	-	41	550	682	609	361	222	106	54	17	5	1
Altri lavoratori dipendenti	-	11	12	8	13	9	7	4	6	1	-	-
<b>K - ATTIVITÀ IMMOBILIARI, NOLEGGIO, INFORMATICA, RICERCA, ALTRE ATTIVITÀ PROFESSIONALI E IMPRENDITORIALI</b>	-	<b>342</b>	<b>1.890</b>	<b>2.329</b>	<b>1.413</b>	<b>963</b>	<b>711</b>	<b>557</b>	<b>385</b>	<b>121</b>	<b>46</b>	<b>25</b>
<i>Di cui disoccupati</i>	-	27	101	130	76	50	24	16	7	2	-	-
Imprenditori e liberi professionisti	-	-	72	251	211	153	138	71	52	22	13	12
Lavoratori in proprio	-	3	71	122	100	94	85	72	46	27	15	3
Soci di cooperative	-	1	4	10	4	5	6	6	2	2	-	-
Coadiuvanti	-	2	12	19	17	15	26	18	19	8	2	1
Dirigenti	-	-	-	6	4	6	4	5	2	-	-	-
Direttivi, quadri, impiegati	-	193	1.473	1.551	798	458	271	186	105	31	7	5
Altri lavoratori dipendenti	-	143	258	370	279	232	181	199	159	31	9	4
<b>L - PUBBLICA AMMINISTRAZIONE E DIFESA; ASSICURAZIONE SOCIALE OBBLIGATORIA</b>	-	<b>39</b>	<b>363</b>	<b>947</b>	<b>1.083</b>	<b>866</b>	<b>570</b>	<b>304</b>	<b>187</b>	<b>73</b>	<b>26</b>	<b>17</b>
<i>Di cui disoccupati</i>	-	2	7	6	4	2	2	1	2	-	-	-
Imprenditori e liberi professionisti	-	-	4	11	4	5	3	2	3	1	-	-
Lavoratori in proprio	-	-	-	-	2	1	1	1	2	1	-	-
Soci di cooperative	-	-	-	-	-	1	-	-	-	-	-	-
Coadiuvanti	-	1	-	-	-	-	-	-	-	-	-	-
Dirigenti	-	-	-	4	9	13	13	1	5	6	1	1
Direttivi, quadri, impiegati	-	21	282	772	913	734	441	222	122	38	16	3
Altri lavoratori dipendenti	-	17	77	160	155	112	112	78	55	27	9	13
<b>M - ISTRUZIONE</b>	-	<b>106</b>	<b>682</b>	<b>1.736</b>	<b>2.379</b>	<b>2.821</b>	<b>2.391</b>	<b>1.231</b>	<b>870</b>	<b>439</b>	<b>162</b>	<b>102</b>
<i>Di cui disoccupati</i>	-	24	50	101	82	38	16	11	3	2	1	-
Imprenditori e liberi professionisti	-	-	22	53	42	35	32	23	13	5	8	6
Lavoratori in proprio	-	6	17	25	40	27	37	25	14	12	2	4
Soci di cooperative	-	4	12	19	10	2	8	4	2	2	1	2
Coadiuvanti	-	1	3	6	4	9	9	9	9	5	6	8
Dirigenti	-	-	6	12	20	28	45	28	21	19	11	8
Direttivi, quadri, impiegati	-	58	454	1.284	1.851	2.239	1.776	793	502	269	96	55
Altri lavoratori dipendenti	-	37	168	337	412	481	484	349	309	127	38	19
<b>N - SANITÀ E ALTRI SERVIZI SOCIALI</b>	-	<b>172</b>	<b>1.313</b>	<b>2.097</b>	<b>1.968</b>	<b>1.622</b>	<b>1.114</b>	<b>648</b>	<b>451</b>	<b>159</b>	<b>77</b>	<b>73</b>
<i>Di cui disoccupati</i>	-	21	54	64	44	31	15	6	10	1	2	-
Imprenditori e liberi professionisti	-	-	8	96	160	163	57	36	15	12	8	8
Lavoratori in proprio	-	3	20	30	26	34	37	19	19	5	5	4
Soci di cooperative	-	-	11	16	7	5	4	4	3	-	-	1
Coadiuvanti	-	1	1	4	9	9	9	7	2	1	2	2
Dirigenti	-	-	2	8	23	29	22	9	8	9	4	5
Direttivi, quadri, impiegati	-	52	615	1.043	906	677	376	208	147	55	26	22
Altri lavoratori dipendenti	-	116	656	900	837	705	609	365	257	77	32	31

**Tavola 4.3 segue - Popolazione residente attiva e non attiva per classe di età e sesso; attiva per sezione di attività economica e posizione nella professione; non attiva per condizione non professionale**

ATTIVITÀ ECONOMICHE POSIZIONE NELLA PROFESSIONE	CLASSI DI ETÀ (anni)											
	Meno di 14	14-19	20-24	25-29	30-34	35-39	40-44	45-49	50-54	55-59	60-64	65 e più
<b>FEMMINE</b>												
<b>O - ALTRI SERVIZI PUBBLICI, SOCIALI E PERSONALI</b>	-	<b>541</b>	<b>1.111</b>	<b>1.227</b>	<b>689</b>	<b>534</b>	<b>558</b>	<b>397</b>	<b>325</b>	<b>137</b>	<b>47</b>	<b>38</b>
<i>Di cui disoccupati</i>	-	44	93	69	50	13	12	9	10	3	-	-
Imprenditori e liberi professionisti	-	-	47	101	59	60	47	37	27	14	6	7
Lavoratori in proprio	-	22	155	420	248	237	265	199	160	80	27	19
Soci di cooperative	-	2	3	9	2	5	8	2	2	3	1	1
Coadiuvanti	-	14	27	29	13	15	15	14	14	12	1	-
Dirigenti	-	-	1	6	5	4	4	4	3	-	2	1
Direttivi, quadri, impiegati	-	34	246	328	208	123	106	59	36	10	6	6
Altri lavoratori dipendenti	-	469	632	334	154	90	113	82	83	18	4	4
<b>P - SERVIZI DOMESTICI PRESSO FAMIGLIE E CONVIVENZE</b>	-	<b>46</b>	<b>136</b>	<b>273</b>	<b>294</b>	<b>303</b>	<b>341</b>	<b>298</b>	<b>277</b>	<b>88</b>	<b>25</b>	<b>18</b>
<i>Di cui disoccupati</i>	-	10	25	72	80	78	83	54	45	12	2	-
Imprenditori e liberi professionisti	-	-	1	1	1	1	-	1	1	-	-	-
Lavoratori in proprio	-	5	12	9	11	6	18	13	18	9	3	1
Soci di cooperative	-	-	1	-	-	2	1	1	-	1	-	-
Coadiuvanti	-	1	-	2	4	3	3	3	3	-	-	1
Dirigenti	-	-	-	-	-	-	-	-	-	-	-	-
Direttivi, quadri, impiegati	-	2	9	2	9	6	3	5	4	1	-	1
Altri lavoratori dipendenti	-	38	113	259	269	285	316	275	251	77	22	15
<b>Q - ORGANIZZAZIONI ED ORGANISMI EXTRATERRITORIALI</b>	-	<b>2</b>	<b>18</b>	<b>16</b>	<b>13</b>	<b>14</b>	<b>19</b>	<b>18</b>	<b>30</b>	<b>5</b>	<b>4</b>	<b>-</b>
<i>Di cui disoccupati</i>	-	1	3	-	1	-	1	-	-	-	-	-
Imprenditori e liberi professionisti	-	-	-	-	-	-	-	1	1	-	-	-
Lavoratori in proprio	-	1	-	-	-	-	-	-	-	-	-	-
Soci di cooperative	-	-	-	-	-	-	-	-	-	-	-	-
Coadiuvanti	-	-	-	1	-	-	-	-	-	-	-	-
Dirigenti	-	-	-	-	-	-	2	-	1	-	-	-
Direttivi, quadri, impiegati	-	-	16	14	12	14	15	17	28	5	4	-
Altri lavoratori dipendenti	-	1	2	1	1	-	2	-	-	-	-	-
<b>In cerca di prima occupazione</b>	-	<b>3.629</b>	<b>2.325</b>	<b>1.147</b>	<b>344</b>	<b>156</b>	<b>25</b>	-	-	-	-	-
<b>TOTALE POPOLAZIONE ATTIVA</b>	-	<b>10.187</b>	<b>23.039</b>	<b>26.122</b>	<b>21.205</b>	<b>18.856</b>	<b>17.201</b>	<b>12.742</b>	<b>9.584</b>	<b>3.159</b>	<b>1.232</b>	<b>801</b>
Scolari e studenti	31.142	21.744	5.664	1.360	215	63	18	-	-	-	-	-
Casalinghe	-	507	1.827	5.004	6.819	8.246	11.276	12.385	15.892	11.699	9.748	21.649
Ritirati dal lavoro	-	259	57	98	142	359	971	1.159	3.279	9.770	11.932	45.828
Altri	20.115	300	351	472	396	283	352	375	501	811	936	4.848
<b>TOTALE POPOLAZIONE NON ATTIVA</b>	<b>51.257</b>	<b>22.810</b>	<b>7.899</b>	<b>6.934</b>	<b>7.572</b>	<b>8.951</b>	<b>12.617</b>	<b>13.919</b>	<b>19.672</b>	<b>22.280</b>	<b>22.616</b>	<b>72.325</b>

**Tavola 4.4 - Popolazione residente attiva e non attiva per stato civile e sesso; attiva per sezione di attività economica e posizione nella professione; non attiva per condizione non professionale**

ATTIVITÀ ECONOMICHE POSIZIONE NELLA PROFESSIONE	Celibi e nubili	Coniugati	Separati legalmente	Divorziati	Vedovi	Totale
	TOTALE					
<b>Condizione professionale</b>	<b>113.781</b>	<b>224.103</b>	<b>5.677</b>	<b>3.745</b>	<b>4.245</b>	<b>351.551</b>
<i>Di cui disoccupati</i>	6.659	6.667	409	230	164	14.129
Imprenditori e liberi professionisti	4.788	17.261	546	402	495	23.492
Lavoratori in proprio	8.395	34.382	778	541	914	45.010
Soci di cooperative	352	703	25	10	20	1.110
Coadiuvanti	2.277	5.041	51	28	59	7.456
Dirigenti	746	5.198	131	114	59	6.248
Direttivi, quadri, impiegati	32.667	60.328	1.589	1.078	767	96.429
Altri lavoratori dipendenti	64.556	101.190	2.557	1.572	1.931	171.806
<b>A - AGRICOLTURA, CACCIA E SILVICOLTURA</b>	<b>1.115</b>	<b>2.015</b>	<b>39</b>	<b>33</b>	<b>43</b>	<b>3.245</b>
<i>Di cui disoccupati</i>	66	47	3	1	2	119
Imprenditori e liberi professionisti	83	301	5	7	5	401
Lavoratori in proprio	291	797	12	12	26	1.138
Soci di cooperative	18	32	1	1	-	52
Coadiuvanti	130	180	2	-	3	315
Dirigenti	7	28	-	1	1	37
Direttivi, quadri, impiegati	45	65	4	-	-	114
Altri lavoratori dipendenti	541	612	15	12	8	1.188
<b>B - PESCA, PISCICOLTURA E SERVIZI CONNESSI</b>	<b>11</b>	<b>34</b>	<b>2</b>	<b>-</b>	<b>3</b>	<b>50</b>
<i>Di cui disoccupati</i>	-	1	-	-	-	1
Imprenditori e liberi professionisti	-	5	1	-	1	7
Lavoratori in proprio	6	19	-	-	1	26
Soci di cooperative	1	7	-	-	-	8
Coadiuvanti	-	-	-	-	-	-
Dirigenti	-	-	-	-	-	-
Direttivi, quadri, impiegati	1	-	-	-	-	1
Altri lavoratori dipendenti	3	3	1	-	1	8
<b>C - ESTRAZIONE DI MINERALI</b>	<b>112</b>	<b>224</b>	<b>5</b>	<b>9</b>	<b>3</b>	<b>353</b>
<i>Di cui disoccupati</i>	8	7	1	1	-	17
Imprenditori e liberi professionisti	2	8	2	1	2	15
Lavoratori in proprio	3	11	1	2	-	17
Soci di cooperative	-	1	-	-	-	1
Coadiuvanti	2	2	-	-	-	4
Dirigenti	2	3	-	-	-	5
Direttivi, quadri, impiegati	30	51	1	1	1	84
Altri lavoratori dipendenti	73	148	1	5	-	227
<b>D - ATTIVITÀ MANIFATTURIERE</b>	<b>54.016</b>	<b>102.806</b>	<b>2.130</b>	<b>1.405</b>	<b>1.818</b>	<b>162.175</b>
<i>Di cui disoccupati</i>	3.120	3.360	170	98	89	6.837
Imprenditori e liberi professionisti	956	5.230	123	123	181	6.613
Lavoratori in proprio	2.343	10.529	183	132	231	13.418
Soci di cooperative	75	216	5	3	7	306
Coadiuvanti	585	1.282	10	4	11	1.892
Dirigenti	214	2.518	59	51	26	2.868
Direttivi, quadri, impiegati	10.225	20.549	454	309	217	31.754
Altri lavoratori dipendenti	39.618	62.482	1.296	783	1.145	105.324
<b>E - PRODUZIONE E DISTRIBUZIONE DI ENERGIA ELETTRICA, GAS E ACQUA</b>	<b>332</b>	<b>1.277</b>	<b>22</b>	<b>21</b>	<b>17</b>	<b>1.669</b>
<i>Di cui disoccupati</i>	2	7	4	-	-	13
Imprenditori e liberi professionisti	4	7	-	1	-	12
Lavoratori in proprio	3	16	1	-	1	21
Soci di cooperative	-	-	-	-	-	-
Coadiuvanti	-	-	-	-	1	1
Dirigenti	5	23	-	-	-	28
Direttivi, quadri, impiegati	180	666	10	13	11	880
Altri lavoratori dipendenti	140	565	11	7	4	727
<b>F - COSTRUZIONI</b>	<b>8.373</b>	<b>17.165</b>	<b>349</b>	<b>221</b>	<b>180</b>	<b>26.288</b>
<i>Di cui disoccupati</i>	763	791	49	25	14	1.642
Imprenditori e liberi professionisti	291	1.597	38	11	33	1.970
Lavoratori in proprio	1.033	4.868	93	65	51	6.110
Soci di cooperative	20	43	-	-	1	64
Coadiuvanti	256	236	5	1	4	502
Dirigenti	23	150	4	2	4	183
Direttivi, quadri, impiegati	931	1.414	29	19	14	2.407
Altri lavoratori dipendenti	5.819	8.857	180	123	73	15.052
<b>G - COMMERCIO ALL'INGROSSO E AL DETTAGLIO; RIPARAZIONE DI AUTOVEICOLI, MOTOCICLI E DI BENI PERSONALI E PER LA CASA</b>	<b>14.877</b>	<b>29.944</b>	<b>723</b>	<b>509</b>	<b>750</b>	<b>46.803</b>
<i>Di cui disoccupati</i>	762	689	46	33	14	1.544
Imprenditori e liberi professionisti	861	3.298	109	81	121	4.470
Lavoratori in proprio	2.311	10.848	203	151	400	13.913
Soci di cooperative	59	129	5	1	2	196
Coadiuvanti	761	2.271	16	11	23	3.082
Dirigenti	48	336	7	9	3	403
Direttivi, quadri, impiegati	4.391	6.545	195	139	106	11.376
Altri lavoratori dipendenti	6.446	6.517	188	117	95	13.363

**Tavola 4.4 segue - Popolazione residente attiva e non attiva per stato civile e sesso; attiva per sezione di attività economica e posizione nella professione; non attiva per condizione non professionale**

ATTIVITÀ ECONOMICHE POSIZIONE NELLA PROFESSIONE	Celibi e nubili	Coniugati	Separati legalmente	Divorziati	Vedovi	Totale
<b>TOTALE</b>						
<b>H - ALBERGHI E RISTORANTI</b>	<b>3.759</b>	<b>5.886</b>	<b>289</b>	<b>150</b>	<b>234</b>	<b>10.318</b>
<i>Di cui disoccupati</i>	612	413	36	22	10	1.093
Imprenditori e liberi professionisti	116	402	23	15	27	583
Lavoratori in proprio	555	1.819	65	40	81	2.560
Soci di cooperative	24	41	3	1	3	72
Coadiuvanti	241	551	8	9	12	821
Dirigenti	12	50	2	2	1	67
Direttivi, quadri, impiegati	307	342	20	5	6	680
Altri lavoratori dipendenti	2.504	2.681	168	78	104	5.535
<b>I - TRASPORTI, MAGAZZINAGGIO E COMUNICAZIONI</b>	<b>3.838</b>	<b>9.869</b>	<b>281</b>	<b>157</b>	<b>119</b>	<b>14.264</b>
<i>Di cui disoccupati</i>	185	165	12	4	-	366
Imprenditori e liberi professionisti	90	310	13	9	11	433
Lavoratori in proprio	274	1.111	35	17	13	1.450
Soci di cooperative	23	52	1	-	1	77
Coadiuvanti	59	101	2	1	-	163
Dirigenti	24	201	9	6	3	243
Direttivi, quadri, impiegati	1.837	3.977	132	61	44	6.051
Altri lavoratori dipendenti	1.531	4.117	89	63	47	5.847
<b>J - INTERMEDIAZIONE MONETARIA E FINANZIARIA</b>	<b>2.833</b>	<b>5.888</b>	<b>144</b>	<b>100</b>	<b>54</b>	<b>9.019</b>
<i>Di cui disoccupati</i>	73	47	4	4	-	128
Imprenditori e liberi professionisti	166	479	25	8	9	687
Lavoratori in proprio	68	218	9	5	4	304
Soci di cooperative	3	5	-	-	-	8
Coadiuvanti	7	55	1	-	-	63
Dirigenti	15	249	6	10	2	282
Direttivi, quadri, impiegati	2.466	4.725	97	75	36	7.399
Altri lavoratori dipendenti	108	157	6	2	3	276
<b>K - ATTIVITÀ IMMOBILIARI, NOLEGGIO, INFORMATICA, RICERCA, ALTRE ATTIVITÀ PROFESSIONALI E IMPRENDITORIALI</b>	<b>7.188</b>	<b>11.206</b>	<b>368</b>	<b>267</b>	<b>198</b>	<b>19.227</b>
<i>Di cui disoccupati</i>	277	262	17	12	9	577
Imprenditori e liberi professionisti	1.265	3.465	132	84	64	5.010
Lavoratori in proprio	494	1.264	43	32	28	1.861
Soci di cooperative	23	60	3	2	4	92
Coadiuvanti	67	144	2	1	-	214
Dirigenti	49	349	6	8	3	415
Direttivi, quadri, impiegati	4.232	3.997	101	91	37	8.458
Altri lavoratori dipendenti	1.058	1.927	81	49	62	3.177
<b>L - PUBBLICA AMMINISTRAZIONE E DIFESA; ASSICURAZIONE SOCIALE OBBLIGATORIA</b>	<b>3.446</b>	<b>8.645</b>	<b>243</b>	<b>145</b>	<b>118</b>	<b>12.597</b>
<i>Di cui disoccupati</i>	23	29	1	1	2	56
Imprenditori e liberi professionisti	24	39	1	-	-	64
Lavoratori in proprio	6	16	-	1	1	24
Soci di cooperative	2	2	-	-	-	4
Coadiuvanti	3	-	-	-	-	3
Dirigenti	36	361	9	6	5	417
Direttivi, quadri, impiegati	1.747	4.636	140	91	67	6.681
Altri lavoratori dipendenti	1.628	3.591	93	47	45	5.404
<b>M - ISTRUZIONE</b>	<b>4.429</b>	<b>11.906</b>	<b>339</b>	<b>189</b>	<b>306</b>	<b>17.169</b>
<i>Di cui disoccupati</i>	179	209	10	4	3	405
Imprenditori e liberi professionisti	143	234	9	4	9	399
Lavoratori in proprio	83	223	12	3	5	326
Soci di cooperative	36	33	-	1	-	70
Coadiuvanti	42	42	1	-	1	86
Dirigenti	136	281	12	6	3	438
Direttivi, quadri, impiegati	3.259	8.428	232	130	159	12.208
Altri lavoratori dipendenti	730	2.665	73	45	129	3.642
<b>N - SANITÀ E ALTRI SERVIZI SOCIALI</b>	<b>4.691</b>	<b>9.672</b>	<b>376</b>	<b>279</b>	<b>175</b>	<b>15.193</b>
<i>Di cui disoccupati</i>	171	149	16	4	2	342
Imprenditori e liberi professionisti	444	1.350	38	28	21	1.881
Lavoratori in proprio	144	344	16	13	8	525
Soci di cooperative	33	35	2	-	1	71
Coadiuvanti	23	38	1	1	-	63
Dirigenti	96	491	12	6	6	611
Direttivi, quadri, impiegati	2.004	3.576	118	100	46	5.844
Altri lavoratori dipendenti	1.947	3.838	189	131	93	6.198

**Tavola 4.4 segue - Popolazione residente attiva e non attiva per stato civile e sesso; attiva per sezione di attività economica e posizione nella professione; non attiva per condizione non professionale**

ATTIVITÀ ECONOMICHE POSIZIONE NELLA PROFESSIONE	Cellibi e nubili	Coniugati	Separati legalmente	Divorziati	Vedovi	Totale
<b>TOTALE</b>						
<b>O - ALTRI SERVIZI PUBBLICI, SOCIALI E PERSONALI</b>	<b>4.061</b>	<b>5.582</b>	<b>258</b>	<b>162</b>	<b>135</b>	<b>10.198</b>
<i>Di cui disoccupati</i>	268	166	18	4	1	457
Imprenditori e liberi professionisti	340	529	27	30	11	937
Lavoratori in proprio	742	2.216	98	63	63	3.182
Soci di cooperative	32	43	4	1	1	81
Coadiuvanti	93	128	-	-	2	223
Dirigenti	77	136	4	6	2	225
Direttivi, quadri, impiegati	920	1.112	47	33	18	2.130
Altri lavoratori dipendenti	1.857	1.418	78	29	38	3.420
<b>P - SERVIZI DOMESTICI PRESSO FAMIGLIE E CONVIVENZE</b>	<b>609</b>	<b>1.700</b>	<b>99</b>	<b>86</b>	<b>90</b>	<b>2.584</b>
<i>Di cui disoccupati</i>	143	321	22	17	18	521
Imprenditori e liberi professionisti	2	4	-	-	-	6
Lavoratori in proprio	37	81	7	5	1	131
Soci di cooperative	3	4	1	-	-	8
Coadiuvanti	7	11	3	-	2	23
Dirigenti	-	-	-	-	-	-
Direttivi, quadri, impiegati	20	31	1	3	3	58
Altri lavoratori dipendenti	540	1.569	87	78	84	2.358
<b>Q - ORGANIZZAZIONI ED ORGANISMI EXTRA-TERRITORIALI</b>	<b>91</b>	<b>284</b>	<b>10</b>	<b>12</b>	<b>2</b>	<b>399</b>
<i>Di cui disoccupati</i>	7	4	-	-	-	11
Imprenditori e liberi professionisti	1	3	-	-	-	4
Lavoratori in proprio	2	2	-	-	-	4
Soci di cooperative	-	-	-	-	-	-
Coadiuvanti	1	-	-	-	-	1
Dirigenti	2	22	1	1	-	26
Direttivi, quadri, impiegati	72	214	8	8	2	304
Altri lavoratori dipendenti	13	43	1	3	-	60
<b>In cerca di prima occupazione</b>	<b>12.090</b>	<b>1.288</b>	<b>76</b>	<b>32</b>	<b>9</b>	<b>13.495</b>
<b>TOTALE POPOLAZIONE ATTIVA</b>	<b>125.871</b>	<b>225.391</b>	<b>5.753</b>	<b>3.777</b>	<b>4.254</b>	<b>365.046</b>
Scolari e studenti	120.186	555	32	11	15	120.799
Casalinghe	3.730	82.202	851	656	17.613	105.052
Ritirati dal lavoro	15.157	90.279	872	884	37.359	144.551
Altri	50.311	7.148	228	175	3.729	61.591
<b>TOTALE POPOLAZIONE NON ATTIVA</b>	<b>189.384</b>	<b>180.184</b>	<b>1.983</b>	<b>1.726</b>	<b>58.716</b>	<b>431.993</b>



**Tavola 4.4 segue - Popolazione residente attiva e non attiva per stato civile e sesso; attiva per sezione di attività economica e posizione nella professione; non attiva per condizione non professionale**

ATTIVITÀ ECONOMICHE POSIZIONE NELLA PROFESSIONE	Celibi e nubili	Coniugati	Separati legalmente	Divorziati	Vedovi	Totale
<b>MASCHI</b>						
<b>Condizione professionale</b>	<b>68.979</b>	<b>140.136</b>	<b>2.893</b>	<b>1.765</b>	<b>1.276</b>	<b>215.049</b>
<i>Di cui disoccupati</i>	3.778	2.684	190	109	51	6.812
Imprenditori e liberi professionisti	3.469	13.617	402	263	233	17.984
Lavoratori in proprio	6.002	24.612	481	329	313	31.737
Soci di cooperative	218	374	12	4	5	613
Coadiuvanti	1.554	1.256	24	8	10	2.852
Dirigenti	503	4.734	113	92	39	5.481
Direttivi, quadri, impiegati	13.774	31.102	614	348	175	46.013
Altri lavoratori dipendenti	43.459	64.441	1.247	721	501	110.369
<b>A - AGRICOLTURA, CACCIA E SILVICOLTURA</b>	<b>952</b>	<b>1.522</b>	<b>28</b>	<b>24</b>	<b>18</b>	<b>2.544</b>
<i>Di cui disoccupati</i>	51	26	2	1	1	81
Imprenditori e liberi professionisti	67	219	5	4	2	297
Lavoratori in proprio	269	653	11	8	12	953
Soci di cooperative	17	19	-	1	-	37
Coadiuvanti	101	56	1	-	-	158
Dirigenti	5	25	-	1	-	31
Direttivi, quadri, impiegati	22	32	1	-	-	55
Altri lavoratori dipendenti	471	518	10	10	4	1.013
<b>B - PESCA, PISCICOLTURA E SERVIZI CONNESSI</b>	<b>11</b>	<b>28</b>	<b>2</b>	<b>-</b>	<b>3</b>	<b>44</b>
<i>Di cui disoccupati</i>	-	1	-	-	-	1
Imprenditori e liberi professionisti	-	4	1	-	1	6
Lavoratori in proprio	6	15	-	-	1	22
Soci di cooperative	1	7	-	-	-	8
Coadiuvanti	-	-	-	-	-	-
Dirigenti	-	-	-	-	-	-
Direttivi, quadri, impiegati	1	-	-	-	-	1
Altri lavoratori dipendenti	3	2	1	-	1	7
<b>C - ESTRAZIONE DI MINERALI</b>	<b>93</b>	<b>200</b>	<b>5</b>	<b>7</b>	<b>2</b>	<b>307</b>
<i>Di cui disoccupati</i>	6	5	1	-	-	12
Imprenditori e liberi professionisti	2	8	2	-	1	13
Lavoratori in proprio	3	9	1	1	-	14
Soci di cooperative	-	-	-	-	-	-
Coadiuvanti	1	-	-	-	-	1
Dirigenti	2	2	-	-	-	4
Direttivi, quadri, impiegati	17	35	1	1	1	55
Altri lavoratori dipendenti	68	146	1	5	-	220
<b>D - ATTIVITÀ MANIFATTURIERE</b>	<b>34.637</b>	<b>65.526</b>	<b>1.130</b>	<b>699</b>	<b>547</b>	<b>102.539</b>
<i>Di cui disoccupati</i>	1.866	1.217	75	55	25	3.238
Imprenditori e liberi professionisti	750	4.105	90	97	81	5.123
Lavoratori in proprio	1.704	7.357	115	82	87	9.345
Soci di cooperative	52	116	1	1	-	170
Coadiuvanti	431	358	6	2	2	799
Dirigenti	171	2.376	54	43	19	2.663
Direttivi, quadri, impiegati	5.132	12.615	206	126	67	18.146
Altri lavoratori dipendenti	26.397	38.599	658	348	291	66.293
<b>E - PRODUZIONE E DISTRIBUZIONE DI ENERGIA ELETTRICA, GAS E ACQUA</b>	<b>260</b>	<b>1.120</b>	<b>20</b>	<b>13</b>	<b>10</b>	<b>1.423</b>
<i>Di cui disoccupati</i>	-	5	4	-	-	9
Imprenditori e liberi professionisti	4	5	-	-	-	9
Lavoratori in proprio	2	11	1	-	1	15
Soci di cooperative	-	-	-	-	-	-
Coadiuvanti	-	-	-	-	-	-
Dirigenti	5	22	-	-	-	27
Direttivi, quadri, impiegati	110	527	9	6	6	658
Altri lavoratori dipendenti	139	555	10	7	3	714
<b>F - COSTRUZIONI</b>	<b>7.734</b>	<b>16.165</b>	<b>324</b>	<b>207</b>	<b>158</b>	<b>24.588</b>
<i>Di cui disoccupati</i>	679	693	46	23	10	1.451
Imprenditori e liberi professionisti	275	1.516	37	10	25	1.863
Lavoratori in proprio	1.006	4.762	90	65	47	5.970
Soci di cooperative	20	34	-	-	-	54
Coadiuvanti	242	89	4	1	3	339
Dirigenti	20	140	4	2	4	170
Direttivi, quadri, impiegati	496	862	14	10	9	1.391
Altri lavoratori dipendenti	5.675	8.762	175	119	70	14.801
<b>G - COMMERCIO ALL'INGROSSO E AL DETTAGLIO; RIPARAZIONE DI AUTOVEICOLI, MOTOCICLI E DI BENI PERSONALI E PER LA CASA</b>	<b>8.836</b>	<b>17.997</b>	<b>369</b>	<b>231</b>	<b>217</b>	<b>27.650</b>
<i>Di cui disoccupati</i>	411	308	23	14	8	764
Imprenditori e liberi professionisti	655	2.498	84	45	42	3.324
Lavoratori in proprio	1.568	7.373	117	91	115	9.264
Soci di cooperative	38	71	3	-	1	113
Coadiuvanti	488	468	8	4	3	971
Dirigenti	41	309	6	8	2	366
Direttivi, quadri, impiegati	1.727	2.995	67	37	19	4.845
Altri lavoratori dipendenti	4.319	4.283	84	46	35	8.767

**Tavola 4.4 segue - Popolazione residente attiva e non attiva per stato civile e sesso; attiva per sezione di attività economica e posizione nella professione; non attiva per condizione non professionale**

ATTIVITÀ ECONOMICHE POSIZIONE NELLA PROFESSIONE	Celibi e nubili	Coniugati	Separati legalmente	Divorziati	Vedovi	Totale
<b>MASCHI</b>						
<b>H - ALBERGHI E RISTORANTI</b>	<b>2.266</b>	<b>2.652</b>	<b>112</b>	<b>60</b>	<b>32</b>	<b>5.122</b>
<i>Di cui disoccupati</i>	273	113	13	10	2	411
Imprenditori e liberi professionisti	85	251	12	9	9	366
Lavoratori in proprio	376	1.056	29	20	12	1.493
Soci di cooperative	16	16	2	-	1	35
Coadiuvanti	133	154	2	-	2	291
Dirigenti	8	38	2	2	1	51
Direttivi, quadri, impiegati	144	183	9	1	2	339
Altri lavoratori dipendenti	1.504	954	56	28	5	2.547
<b>I - TRASPORTI, MAGAZZINAGGIO E COMUNICAZIONI</b>	<b>2.684</b>	<b>8.082</b>	<b>196</b>	<b>103</b>	<b>59</b>	<b>11.124</b>
<i>Di cui disoccupati</i>	110	103	9	3	-	225
Imprenditori e liberi professionisti	57	270	10	3	5	345
Lavoratori in proprio	251	1.065	30	16	8	1.370
Soci di cooperative	20	44	1	-	1	66
Coadiuvanti	53	45	-	-	-	98
Dirigenti	12	178	8	3	1	202
Direttivi, quadri, impiegati	884	2.579	70	21	10	3.564
Altri lavoratori dipendenti	1.407	3.901	77	60	34	5.479
<b>J - INTERMEDIAZIONE MONETARIA E FINANZIARIA</b>	<b>1.644</b>	<b>4.244</b>	<b>84</b>	<b>58</b>	<b>23</b>	<b>6.053</b>
<i>Di cui disoccupati</i>	35	17	3	1	-	56
Imprenditori e liberi professionisti	135	415	17	7	6	580
Lavoratori in proprio	55	166	7	4	1	233
Soci di cooperative	2	4	-	-	-	6
Coadiuvanti	3	9	1	-	-	13
Dirigenti	9	240	5	9	2	265
Direttivi, quadri, impiegati	1.363	3.289	49	37	13	4.751
Altri lavoratori dipendenti	77	121	5	1	1	205
<b>K - ATTIVITÀ IMMOBILIARI, NOLEGGIO, INFORMATICA, RICERCA, ALTRE ATTIVITÀ PROFESSIONALI E IMPRENDITORIALI</b>	<b>3.422</b>	<b>6.642</b>	<b>186</b>	<b>120</b>	<b>75</b>	<b>10.445</b>
<i>Di cui disoccupati</i>	90	48	3	1	2	144
Imprenditori e liberi professionisti	915	2.904	95	57	44	4.015
Lavoratori in proprio	335	828	29	18	13	1.223
Soci di cooperative	11	37	1	1	2	52
Coadiuvanti	45	27	2	1	-	75
Dirigenti	44	328	6	7	3	388
Direttivi, quadri, impiegati	1.535	1.782	32	23	8	3.380
Altri lavoratori dipendenti	537	736	21	13	5	1.312
<b>L - PUBBLICA AMMINISTRAZIONE E DIFESA; ASSICURAZIONE SOCIALE OBBLIGATORIA</b>	<b>2.170</b>	<b>5.730</b>	<b>125</b>	<b>58</b>	<b>39</b>	<b>8.122</b>
<i>Di cui disoccupati</i>	13	15	1	-	1	30
Imprenditori e liberi professionisti	11	19	1	-	-	31
Lavoratori in proprio	3	13	-	-	-	16
Soci di cooperative	2	1	-	-	-	3
Coadiuvanti	2	-	-	-	-	2
Dirigenti	25	329	5	4	1	364
Direttivi, quadri, impiegati	737	2.282	56	27	15	3.117
Altri lavoratori dipendenti	1.390	3.086	63	27	23	4.589
<b>M - ISTRUZIONE</b>	<b>1.095</b>	<b>2.997</b>	<b>80</b>	<b>46</b>	<b>32</b>	<b>4.250</b>
<i>Di cui disoccupati</i>	48	28	-	-	1	77
Imprenditori e liberi professionisti	58	95	4	1	2	160
Lavoratori in proprio	23	87	5	1	1	117
Soci di cooperative	3	1	-	-	-	4
Coadiuvanti	9	8	-	-	-	17
Dirigenti	51	179	7	2	1	240
Direttivi, quadri, impiegati	776	1.955	50	32	18	2.831
Altri lavoratori dipendenti	175	672	14	10	10	881
<b>N - SANITÀ E ALTRI SERVIZI SOCIALI</b>	<b>1.363</b>	<b>3.930</b>	<b>117</b>	<b>55</b>	<b>34</b>	<b>5.499</b>
<i>Di cui disoccupati</i>	66	22	5	-	1	94
Imprenditori e liberi professionisti	272	988	28	16	14	1.318
Lavoratori in proprio	86	225	9	2	1	323
Soci di cooperative	15	5	-	-	-	20
Coadiuvanti	8	8	-	-	-	16
Dirigenti	44	426	12	6	4	492
Direttivi, quadri, impiegati	425	1.239	33	14	6	1.717
Altri lavoratori dipendenti	513	1.039	35	17	9	1.613

**Tavola 4.4 segue - Popolazione residente attiva e non attiva per stato civile e sesso; attiva per sezione di attività economica e posizione nella professione; non attiva per condizione non professionale**

ATTIVITÀ ECONOMICHE POSIZIONE NELLA PROFESSIONE	Celibi e nubili	Coniugati	Separati legalmente	Divorziati	Vedovi	Totale
	<b>MASCHI</b>					
<b>O - ALTRI SERVIZI PUBBLICI, SOCIALI E PERSONALI</b>	<b>1.633</b>	<b>2.771</b>	<b>103</b>	<b>64</b>	<b>23</b>	<b>4.594</b>
<i>Di cui disoccupati</i>	93	57	4	-	-	154
Imprenditori e liberi professionisti	183	318	16	14	1	532
Lavoratori in proprio	310	969	37	20	14	1.350
Soci di cooperative	19	19	4	1	-	43
Coadiuvanti	37	32	-	-	-	69
Dirigenti	65	122	3	4	1	195
Direttivi, quadri, impiegati	375	569	14	9	1	968
Altri lavoratori dipendenti	644	742	29	16	6	1.437
<b>P - SERVIZI DOMESTICI PRESSO FAMIGLIE E CONVIVENZE</b>	<b>145</b>	<b>315</b>	<b>7</b>	<b>14</b>	<b>4</b>	<b>485</b>
<i>Di cui disoccupati</i>	34	24	1	1	-	60
Imprenditori e liberi professionisti	-	-	-	-	-	-
Lavoratori in proprio	4	21	-	1	-	26
Soci di cooperative	2	-	-	-	-	2
Coadiuvanti	1	2	-	-	-	3
Dirigenti	-	-	-	-	-	-
Direttivi, quadri, impiegati	7	8	-	1	-	16
Altri lavoratori dipendenti	131	284	7	12	4	438
<b>Q - ORGANIZZAZIONI ED ORGANISMI EXTRA-TERRITORIALI</b>	<b>34</b>	<b>215</b>	<b>5</b>	<b>6</b>	<b>-</b>	<b>260</b>
<i>Di cui disoccupati</i>	3	2	-	-	-	5
Imprenditori e liberi professionisti	-	2	-	-	-	2
Lavoratori in proprio	1	2	-	-	-	3
Soci di cooperative	-	-	-	-	-	-
Coadiuvanti	-	-	-	-	-	-
Dirigenti	1	20	1	1	-	23
Direttivi, quadri, impiegati	23	150	3	3	-	179
Altri lavoratori dipendenti	9	41	1	2	-	53
<b>In cerca di prima occupazione</b>	<b>5.639</b>	<b>200</b>	<b>16</b>	<b>12</b>	<b>2</b>	<b>5.869</b>
<b>TOTALE POPOLAZIONE ATTIVA</b>	<b>74.618</b>	<b>140.336</b>	<b>2.909</b>	<b>1.777</b>	<b>1.278</b>	<b>220.918</b>
Scolari e studenti	60.476	105	5	1	6	60.593
Casalinghe	-	-	-	-	-	-
Ritirati dal lavoro	5.262	57.765	494	399	6.777	70.697
Altri	26.981	4.127	130	98	515	31.851
<b>TOTALE POPOLAZIONE NON ATTIVA</b>	<b>92.719</b>	<b>61.997</b>	<b>629</b>	<b>498</b>	<b>7.298</b>	<b>163.141</b>

**Tavola 4.4 segue - Popolazione residente attiva e non attiva per stato civile e sesso; attiva per sezione di attività economica e posizione nella professione; non attiva per condizione non professionale**

ATTIVITÀ ECONOMICHE POSIZIONE NELLA PROFESSIONE	Cellibi e nubili	Coniugati	Separati legalmente	Divorziati	Vedovi	Totale
<b>FEMMINE</b>						
<b>Condizione professionale</b>	<b>44.802</b>	<b>83.967</b>	<b>2.784</b>	<b>1.980</b>	<b>2.969</b>	<b>136.502</b>
<i>Di cui disoccupati</i>	<i>2.881</i>	<i>3.983</i>	<i>219</i>	<i>121</i>	<i>113</i>	<i>7.317</i>
Imprenditori e liberi professionisti	1.319	3.644	144	139	262	5.508
Lavoratori in proprio	2.393	9.770	297	212	601	13.273
Soci di cooperative	134	329	13	6	15	497
Coadiuvanti	723	3.785	27	20	49	4.604
Dirigenti	243	464	18	22	20	767
Direttivi, quadri, impiegati	18.893	29.226	975	730	592	50.416
Altri lavoratori dipendenti	21.097	36.749	1.310	851	1.430	61.437
<b>A - AGRICOLTURA, CACCIA E SILVICOLTURA</b>	<b>163</b>	<b>493</b>	<b>11</b>	<b>9</b>	<b>25</b>	<b>701</b>
<i>Di cui disoccupati</i>	<i>15</i>	<i>21</i>	<i>1</i>	<i>-</i>	<i>1</i>	<i>38</i>
Imprenditori e liberi professionisti	16	82	-	3	3	104
Lavoratori in proprio	22	144	1	4	14	185
Soci di cooperative	1	13	1	-	-	15
Coadiuvanti	29	124	1	-	3	157
Dirigenti	2	3	-	-	1	6
Direttivi, quadri, impiegati	23	33	3	-	-	59
Altri lavoratori dipendenti	70	94	5	2	4	175
<b>B - PESCA, PISCICOLTURA E SERVIZI CONNESSI</b>	<b>-</b>	<b>6</b>	<b>-</b>	<b>-</b>	<b>-</b>	<b>6</b>
<i>Di cui disoccupati</i>	<i>-</i>	<i>-</i>	<i>-</i>	<i>-</i>	<i>-</i>	<i>-</i>
Imprenditori e liberi professionisti	-	1	-	-	-	1
Lavoratori in proprio	-	4	-	-	-	4
Soci di cooperative	-	-	-	-	-	-
Coadiuvanti	-	-	-	-	-	-
Dirigenti	-	-	-	-	-	-
Direttivi, quadri, impiegati	-	-	-	-	-	-
Altri lavoratori dipendenti	-	1	-	-	-	1
<b>C - ESTRAZIONE DI MINERALI</b>	<b>19</b>	<b>24</b>	<b>-</b>	<b>2</b>	<b>1</b>	<b>46</b>
<i>Di cui disoccupati</i>	<i>2</i>	<i>2</i>	<i>-</i>	<i>1</i>	<i>-</i>	<i>5</i>
Imprenditori e liberi professionisti	-	-	-	1	1	2
Lavoratori in proprio	-	2	-	1	-	3
Soci di cooperative	-	1	-	-	-	1
Coadiuvanti	1	2	-	-	-	3
Dirigenti	-	1	-	-	-	1
Direttivi, quadri, impiegati	13	16	-	-	-	29
Altri lavoratori dipendenti	5	2	-	-	-	7
<b>D - ATTIVITÀ MANIFATTURIERE</b>	<b>19.379</b>	<b>37.280</b>	<b>1.000</b>	<b>706</b>	<b>1.271</b>	<b>59.636</b>
<i>Di cui disoccupati</i>	<i>1.254</i>	<i>2.143</i>	<i>95</i>	<i>43</i>	<i>64</i>	<i>3.599</i>
Imprenditori e liberi professionisti	206	1.125	33	26	100	1.490
Lavoratori in proprio	639	3.172	68	50	144	4.073
Soci di cooperative	23	100	4	2	7	136
Coadiuvanti	154	924	4	2	9	1.093
Dirigenti	43	142	5	8	7	205
Direttivi, quadri, impiegati	5.093	7.934	248	183	150	13.608
Altri lavoratori dipendenti	13.221	23.883	638	435	854	39.031
<b>E - PRODUZIONE E DISTRIBUZIONE DI ENERGIA ELETTRICA, GAS E ACQUA</b>	<b>72</b>	<b>157</b>	<b>2</b>	<b>8</b>	<b>7</b>	<b>246</b>
<i>Di cui disoccupati</i>	<i>2</i>	<i>2</i>	<i>-</i>	<i>-</i>	<i>-</i>	<i>4</i>
Imprenditori e liberi professionisti	-	2	-	1	-	3
Lavoratori in proprio	1	5	-	-	-	6
Soci di cooperative	-	-	-	-	-	-
Coadiuvanti	-	-	-	-	1	1
Dirigenti	-	1	-	-	-	1
Direttivi, quadri, impiegati	70	139	1	7	5	222
Altri lavoratori dipendenti	1	10	1	-	1	13
<b>F - COSTRUZIONI</b>	<b>639</b>	<b>1.000</b>	<b>25</b>	<b>14</b>	<b>22</b>	<b>1.700</b>
<i>Di cui disoccupati</i>	<i>84</i>	<i>98</i>	<i>3</i>	<i>2</i>	<i>4</i>	<i>191</i>
Imprenditori e liberi professionisti	16	81	1	1	8	107
Lavoratori in proprio	27	106	3	-	4	140
Soci di cooperative	-	9	-	-	1	10
Coadiuvanti	14	147	1	-	1	163
Dirigenti	3	10	-	-	-	13
Direttivi, quadri, impiegati	435	552	15	9	5	1.016
Altri lavoratori dipendenti	144	95	5	4	3	251
<b>G - COMMERCIO ALL'INGROSSO E AL DETTAGLIO; RIPARAZIONE DI AUTOVEICOLI, MOTOCICLI E DI BENI PERSONALI E PER LA CASA</b>	<b>6.041</b>	<b>11.947</b>	<b>354</b>	<b>278</b>	<b>533</b>	<b>19.153</b>
<i>Di cui disoccupati</i>	<i>351</i>	<i>381</i>	<i>23</i>	<i>19</i>	<i>6</i>	<i>780</i>
Imprenditori e liberi professionisti	206	800	25	36	79	1.146
Lavoratori in proprio	743	3.475	86	60	285	4.649
Soci di cooperative	21	58	2	1	1	83
Coadiuvanti	273	1.803	8	7	20	2.111
Dirigenti	7	27	1	1	1	37
Direttivi, quadri, impiegati	2.664	3.550	128	102	87	6.531
Altri lavoratori dipendenti	2.127	2.234	104	71	60	4.596

**Tavola 4.4 segue - Popolazione residente attiva e non attiva per stato civile e sesso; attiva per sezione di attività economica e posizione nella professione; non attiva per condizione non professionale**

ATTIVITÀ ECONOMICHE POSIZIONE NELLA PROFESSIONE	Celibi e nubili	Coniugati	Separati legalmente	Divorziati	Vedovi	Totale
<b>FEMMINE</b>						
<b>H - ALBERGHI E RISTORANTI</b>	<b>1.493</b>	<b>3.234</b>	<b>177</b>	<b>90</b>	<b>202</b>	<b>5.196</b>
<i>Di cui disoccupati</i>	339	300	23	12	8	682
Imprenditori e liberi professionisti	31	151	11	6	18	217
Lavoratori in proprio	179	763	36	20	69	1.067
Soci di cooperative	8	25	1	1	2	37
Coadiuvanti	108	397	6	9	10	530
Dirigenti	4	12	-	-	-	16
Direttivi, quadri, impiegati	163	159	11	4	4	341
Altri lavoratori dipendenti	1.000	1.727	112	50	99	2.988
<b>I - TRASPORTI, MAGAZZINAGGIO E COMUNICAZIONI</b>	<b>1.154</b>	<b>1.787</b>	<b>85</b>	<b>54</b>	<b>60</b>	<b>3.140</b>
<i>Di cui disoccupati</i>	75	62	3	1	-	141
Imprenditori e liberi professionisti	33	40	3	6	6	88
Lavoratori in proprio	23	46	5	1	5	80
Soci di cooperative	3	8	-	-	-	11
Coadiuvanti	6	56	2	1	-	65
Dirigenti	12	23	1	3	2	41
Direttivi, quadri, impiegati	953	1.398	62	40	34	2.487
Altri lavoratori dipendenti	124	216	12	3	13	368
<b>J - INTERMEDIAZIONE MONETARIA E FINANZIARIA</b>	<b>1.189</b>	<b>1.644</b>	<b>60</b>	<b>42</b>	<b>31</b>	<b>2.966</b>
<i>Di cui disoccupati</i>	38	30	1	3	-	72
Imprenditori e liberi professionisti	31	64	8	1	3	107
Lavoratori in proprio	13	52	2	1	3	71
Soci di cooperative	1	1	-	-	-	2
Coadiuvanti	4	46	-	-	-	50
Dirigenti	6	9	1	1	-	17
Direttivi, quadri, impiegati	1.103	1.436	48	38	23	2.648
Altri lavoratori dipendenti	31	36	1	1	2	71
<b>K - ATTIVITÀ IMMOBILIARI, NOLEGGIO, INFORMATICA, RICERCA, ALTRE ATTIVITÀ PROFESSIONALI E IMPRENDITORIALI</b>	<b>3.766</b>	<b>4.564</b>	<b>182</b>	<b>147</b>	<b>123</b>	<b>8.782</b>
<i>Di cui disoccupati</i>	187	214	14	11	7	433
Imprenditori e liberi professionisti	350	561	37	27	20	995
Lavoratori in proprio	159	436	14	14	15	638
Soci di cooperative	12	23	2	1	2	40
Coadiuvanti	22	117	-	-	-	139
Dirigenti	5	21	-	1	-	27
Direttivi, quadri, impiegati	2.697	2.215	69	68	29	5.078
Altri lavoratori dipendenti	521	1.191	60	36	57	1.865
<b>L - PUBBLICA AMMINISTRAZIONE E DIFESA; ASSICURAZIONE SOCIALE OBBLIGATORIA</b>	<b>1.276</b>	<b>2.915</b>	<b>118</b>	<b>87</b>	<b>79</b>	<b>4.475</b>
<i>Di cui disoccupati</i>	10	14	-	1	1	26
Imprenditori e liberi professionisti	13	20	-	-	-	33
Lavoratori in proprio	3	3	-	1	1	8
Soci di cooperative	-	1	-	-	-	1
Coadiuvanti	1	-	-	-	-	1
Dirigenti	11	32	4	2	4	53
Direttivi, quadri, impiegati	1.010	2.354	84	64	52	3.564
Altri lavoratori dipendenti	238	505	30	20	22	815
<b>M - ISTRUZIONE</b>	<b>3.334</b>	<b>8.909</b>	<b>259</b>	<b>143</b>	<b>274</b>	<b>12.919</b>
<i>Di cui disoccupati</i>	131	181	10	4	2	328
Imprenditori e liberi professionisti	85	139	5	3	7	239
Lavoratori in proprio	60	136	7	2	4	209
Soci di cooperative	33	32	-	1	-	66
Coadiuvanti	33	34	1	-	1	69
Dirigenti	85	102	5	4	2	198
Direttivi, quadri, impiegati	2.483	6.473	182	98	141	9.377
Altri lavoratori dipendenti	555	1.993	59	35	119	2.761
<b>N - SANITÀ E ALTRI SERVIZI SOCIALI</b>	<b>3.328</b>	<b>5.742</b>	<b>259</b>	<b>224</b>	<b>141</b>	<b>9.694</b>
<i>Di cui disoccupati</i>	105	127	11	4	1	248
Imprenditori e liberi professionisti	172	362	10	12	7	563
Lavoratori in proprio	58	119	7	11	7	202
Soci di cooperative	18	30	2	-	1	51
Coadiuvanti	15	30	1	1	-	47
Dirigenti	52	65	-	-	2	119
Direttivi, quadri, impiegati	1.579	2.337	85	86	40	4.127
Altri lavoratori dipendenti	1.434	2.799	154	114	84	4.585

**Tavola 4.4 segue - Popolazione residente attiva e non attiva per stato civile e sesso; attiva per sezione di attività economica e posizione nella professione; non attiva per condizione non professionale**

ATTIVITÀ ECONOMICHE POSIZIONE NELLA PROFESSIONE	Cellibi e nubili	Coniugati	Separati legalmente	Divorziati	Vedovi	Totale
<b>FEMMINE</b>						
<b>O - ALTRI SERVIZI PUBBLICI, SOCIALI E PERSONALI</b>	<b>2.428</b>	<b>2.811</b>	<b>155</b>	<b>98</b>	<b>112</b>	<b>5.604</b>
<i>Di cui disoccupati</i>	175	109	14	4	1	303
Imprenditori e liberi professionisti	157	211	11	16	10	405
Lavoratori in proprio	432	1.247	61	43	49	1.832
Soci di cooperative	13	24	-	-	1	38
Coadiuvanti	56	96	-	-	2	154
Dirigenti	12	14	1	2	1	30
Direttivi, quadri, impiegati	545	543	33	24	17	1.162
Altri lavoratori dipendenti	1.213	676	49	13	32	1.983
<b>P - SERVIZI DOMESTICI PRESSO FAMIGLIE E CONVIVENZE</b>	<b>464</b>	<b>1.385</b>	<b>92</b>	<b>72</b>	<b>86</b>	<b>2.099</b>
<i>Di cui disoccupati</i>	109	297	21	16	18	461
Imprenditori e liberi professionisti	2	4	-	-	-	6
Lavoratori in proprio	33	60	7	4	1	105
Soci di cooperative	1	4	1	-	-	6
Coadiuvanti	6	9	3	-	2	20
Dirigenti	-	-	-	-	-	-
Direttivi, quadri, impiegati	13	23	1	2	3	42
Altri lavoratori dipendenti	409	1.285	80	66	80	1.920
<b>Q - ORGANIZZAZIONI ED ORGANISMI EXTRA-TERRITORIALI</b>	<b>57</b>	<b>69</b>	<b>5</b>	<b>6</b>	<b>2</b>	<b>139</b>
<i>Di cui disoccupati</i>	4	2	-	-	-	6
Imprenditori e liberi professionisti	1	1	-	-	-	2
Lavoratori in proprio	1	-	-	-	-	1
Soci di cooperative	-	-	-	-	-	-
Coadiuvanti	1	-	-	-	-	1
Dirigenti	1	2	-	-	-	3
Direttivi, quadri, impiegati	49	64	5	5	2	125
Altri lavoratori dipendenti	4	2	-	1	-	7
<b>In cerca di prima occupazione</b>	<b>6.451</b>	<b>1.088</b>	<b>60</b>	<b>20</b>	<b>7</b>	<b>7.626</b>
<b>TOTALE POPOLAZIONE ATTIVA</b>	<b>51.253</b>	<b>85.055</b>	<b>2.844</b>	<b>2.000</b>	<b>2.976</b>	<b>144.128</b>
Scolari e studenti	59.710	450	27	10	9	60.206
Casalinghe	3.730	82.202	851	656	17.613	105.052
Ritirati dal lavoro	9.895	32.514	378	485	30.582	73.854
Altri	23.330	3.021	98	77	3.214	29.740
<b>TOTALE POPOLAZIONE NON ATTIVA</b>	<b>96.665</b>	<b>118.187</b>	<b>1.354</b>	<b>1.228</b>	<b>51.418</b>	<b>268.852</b>

**Tavola 4.5 - Popolazione residente attiva in condizione professionale per posizione nella professione, sezione, sotto-sezione, divisione e gruppo di attività economica**

ATTIVITÀ ECONOMICHE	POSIZIONE NELLA PROFESSIONE								Totale
	Imprenditori e liberi professionisti	Lavoratori in proprio	Soci di cooperative	Coadiuvanti	Dirigenti	Direttivi, quadri, impiegati	Altri lavoratori dipendenti		
<b>A AGRICOLTURA, CACCIA E SILVICOLTURA</b>	<b>401</b>	<b>1.138</b>	<b>52</b>	<b>315</b>	<b>37</b>	<b>114</b>	<b>1.188</b>	<b>3.245</b>	
01 AGRICOLTURA, CACCIA E RELATIVI SERVIZI	393	1.094	50	311	37	101	1.137	3.123	
01.1 Coltivazioni agricole; orticoltura, floricoltura	132	342	7	88	15	42	513	1.139	
01.2 Allevamento di animali	67	141	1	37	6	13	91	356	
01.3 Coltivazioni agricole associate all'allevamento di animali (attività mista)	108	395	7	137	9	5	181	842	
01.4 Attività dei servizi connessi all'agricoltura e alla zootecnia, esclusi i servizi veterinari	84	214	35	49	7	37	337	763	
01.5 Caccia e cattura di animali per allevamento e ripopolamento di selvaggina, compresi i servizi connessi	2	2	-	-	-	4	15	23	
02 SILVICOLTURA E UTILIZZAZIONE DI AREE FORESTALI E SERVIZI CONNESSI	8	44	2	4	-	13	51	122	
02.0 Silvicoltura e utilizzazione di aree forestali e servizi connessi	8	44	2	4	-	13	51	122	
<b>B PESCA, PISCICOLTURA E SERVIZI CONNESSI</b>	<b>7</b>	<b>26</b>	<b>8</b>	<b>-</b>	<b>-</b>	<b>1</b>	<b>8</b>	<b>50</b>	
05 PESCA, PISCICOLTURA E SERVIZI CONNESSI	7	26	8	-	-	1	8	50	
05.0 Pesca, piscicoltura e servizi connessi	7	26	8	-	-	1	8	50	
<b>C ESTRAZIONE DI MINERALI</b>	<b>15</b>	<b>17</b>	<b>1</b>	<b>4</b>	<b>5</b>	<b>84</b>	<b>227</b>	<b>353</b>	
<b>CA ESTRAZIONE DI MINERALI ENERGETICI</b>	<b>-</b>	<b>5</b>	<b>-</b>	<b>-</b>	<b>2</b>	<b>32</b>	<b>19</b>	<b>58</b>	
10 ESTRAZIONE DI CARBON FOSSILE E LIGNITE; ESTRAZIONE DI TORBA	-	1	-	-	-	1	4	6	
10.1 Estrazione ed agglomerazione di carbon fossile	-	-	-	-	-	1	1	2	
10.2 Estrazione ed agglomerazione di lignite	-	-	-	-	-	-	-	-	
10.3 Estrazione ed agglomerazione di torba	-	1	-	-	-	-	3	4	
11 ESTRAZIONE DI PETROLIO GREGGIO E DI GAS NATURALE; SERVIZI CONNESSI ALL'ESTRAZIONE DI PETROLIO E DI GAS NATURALE, ESCLUSA LA PROSPEZIONE	-	3	-	-	2	31	15	51	
11.1 Estrazione di petrolio greggio e di gas naturale	-	2	-	-	1	19	14	36	
11.2 Attività dei servizi connessi all'estrazione di petrolio e di gas, esclusa la prospezione	-	1	-	-	1	12	1	15	
12 ESTRAZIONE DI MINERALI DI URANIO E DI TORIO	-	1	-	-	-	-	-	1	
12.0 Estrazione di minerali di uranio e di torio	-	1	-	-	-	-	-	1	
<b>CB ESTRAZIONE DI MINERALI NON ENERGETICI</b>	<b>15</b>	<b>12</b>	<b>1</b>	<b>4</b>	<b>3</b>	<b>52</b>	<b>208</b>	<b>295</b>	
13 ESTRAZIONE DI MINERALI METALLIFERI	1	-	-	-	-	-	4	5	
13.1 Estrazione di minerali di ferro	1	-	-	-	-	-	2	3	
13.2 Estrazione di minerali metallici non ferrosi, ad eccezione dei minerali di uranio e di torio	-	-	-	-	-	-	2	2	
14 ALTRE INDUSTRIE ESTRATTIVE	14	12	1	4	3	52	204	290	
14.1 Estrazione di pietra	5	1	-	1	1	11	41	60	
14.2 Estrazione di ghiaia, sabbia e argilla	8	8	1	3	1	32	135	188	
14.3 Estrazione di minerali per le industrie chimiche e la fabbricazione di concimi	1	2	-	-	-	4	9	16	
14.4 Produzione di sale	-	-	-	-	-	-	-	-	
14.5 Estrazione di altri minerali e prodotti di cava n.c.a.	-	1	-	-	1	5	19	26	
<b>D ATTIVITÀ MANIFATTURIERE</b>	<b>6.613</b>	<b>13.418</b>	<b>306</b>	<b>1.892</b>	<b>2.868</b>	<b>31.754</b>	<b>105.324</b>	<b>162.175</b>	
<b>DA INDUSTRIE ALIMENTARI, DELLE BEVANDE E DEL TABACCO</b>	<b>263</b>	<b>906</b>	<b>24</b>	<b>201</b>	<b>115</b>	<b>847</b>	<b>3.326</b>	<b>5.682</b>	
15 INDUSTRIE ALIMENTARI E DELLE BEVANDE	263	906	24	201	115	844	3.322	5.675	
15.1 Produzione, lavorazione e conservazione di carne e di prodotti a base di carne	31	40	1	9	5	92	335	513	
15.2 Lavorazione e conservazione di pesce e di prodotti a base di pesce	2	4	-	1	3	15	38	63	
15.3 Lavorazione e conservazione di frutta e ortaggi	-	3	-	-	2	9	13	27	
15.4 Fabbricazione di oli e grassi vegetali e animali	1	5	-	-	1	8	7	22	
15.5 Industria lattiero-casearia	17	40	3	6	17	150	544	777	
15.6 Lavorazione delle granaglie e di prodotti amidacei	5	10	-	2	3	8	21	49	
15.7 Fabbricazione di prodotti per l'alimentazione degli animali	6	3	-	-	1	12	19	41	
15.8 Fabbricazione di altri prodotti alimentari	184	783	15	179	66	388	1.988	3.603	
15.9 Industria delle bevande	17	18	5	4	17	162	357	580	
16 INDUSTRIA DEL TABACCO	-	-	-	-	-	3	4	7	
16.0 Industria del tabacco	-	-	-	-	-	3	4	7	

**Tavola 4.5 segue - Popolazione residente attiva in condizione professionale per posizione nella professione, sezione, sottosezione, divisione e gruppo di attività economica**

ATTIVITÀ ECONOMICHE	POSIZIONE NELLA PROFESSIONE							
	Imprenditori e li- beri professio- nisti	Lavoratori in proprio	Soci di coopera- tive	Coadiuvanti	Dirigenti	Direttivi, quadri, impiegati	Altri lavoratori dipendenti	Totale
<b>DB INDUSTRIE TESSILI E DELL'ABBIGLIAMENTO</b>	<b>2.082</b>	<b>4.012</b>	<b>70</b>	<b>624</b>	<b>523</b>	<b>5.546</b>	<b>34.211</b>	<b>47.068</b>
17 INDUSTRIE TESSILI	1.437	2.243	38	375	439	4.321	22.375	31.228
17.1 Preparazione e filatura di fibre tessili	69	117	-	22	33	288	1.303	1.832
17.2 Tessitura di materie tessili	468	455	8	73	198	1.488	6.206	8.896
17.3 Finissaggio dei tessili	163	146	5	32	55	677	3.384	4.462
17.4 Confezionamento di articoli in tessuto, esclusi gli articoli di vestiario	99	232	3	44	38	341	1.599	2.356
17.5 Altre industrie tessili	247	669	8	101	26	491	3.211	4.753
17.6 Fabbricazione di maglierie	149	238	6	37	26	383	1.648	2.487
17.7 Fabbricazione di articoli in maglieria	242	386	8	66	63	653	5.024	6.442
18 CONFEZIONE DI ARTICOLI DI VESTIARIO; PREPARAZIONE E TINTURA DI PELLICCE	645	1.769	32	249	84	1.225	11.836	15.840
18.1 Confezione di vestiario in pelle	4	20	2	6	2	14	121	169
18.2 Confezione di altri articoli di vestiario ed accessori	629	1.698	29	240	81	1.189	11.600	15.466
18.3 Preparazione e tintura di pellicce; confezione di articoli in pelliccia	12	51	1	3	1	22	115	205
<b>DC INDUSTRIE CONCIARIE, FABBRICAZIONE DI PRODOTTI IN CUOIO, PELLE E SIMILARI</b>	<b>130</b>	<b>428</b>	<b>6</b>	<b>77</b>	<b>19</b>	<b>307</b>	<b>3.156</b>	<b>4.123</b>
19 PREPARAZIONE E CONCIA DEL CUOIO; FABBRICAZIONE DI ARTICOLI DA VIAGGIO, BORSE, ARTICOLI DA CORREGGIAIO, SELLERIA E CALZATURE	130	428	6	77	19	307	3.156	4.123
19.1 Preparazione e concia del cuoio	11	22	1	2	6	54	240	336
19.2 Fabbricazione di articoli da viaggio, borse, articoli da correggiaio e selleria	73	196	1	49	6	100	849	1.274
19.3 Fabbricazione di calzature	46	210	4	26	7	153	2.067	2.513
<b>DD INDUSTRIA DEL LEGNO E DEI PRODOTTI IN LEGNO</b>	<b>133</b>	<b>715</b>	<b>5</b>	<b>87</b>	<b>8</b>	<b>133</b>	<b>1.270</b>	<b>2.351</b>
20 INDUSTRIA DEL LEGNO E DEI PRODOTTI IN LEGNO E SUGHERO, ESCLUSI I MOBILI; FABBRICAZIONE DI ARTICOLI DI PAGLIA E MATERIALI DA INTRECCIO	133	715	5	87	8	133	1.270	2.351
20.1 Taglio, piallatura e trattamento del legno	13	32	-	4	-	18	65	132
20.2 Fabbricazione di fogli da impiallacciatura; fabbricazione di compensato, pannelli stratificati (ad anima listellata), pannelli di fibre, di particelle ed altri pannelli	-	1	-	-	2	2	10	15
20.3 Fabbricazione di elementi di carpenteria in legno e falegnameria per l'edilizia	93	585	5	71	3	78	1.015	1.850
20.4 Fabbricazione di imballaggi in legno	15	29	-	6	2	22	72	146
20.5 Fabbricazione di altri prodotti in legno; fabbricazione di articoli in sughero, paglia e materiali da intreccio	12	68	-	6	1	13	108	208
<b>DE FABBRICAZIONE DELLA PASTA-CARTA, DELLA CARTA E DEI PRODOTTI DI CARTA; STAMPA ED EDITORIA</b>	<b>409</b>	<b>621</b>	<b>33</b>	<b>84</b>	<b>111</b>	<b>1.508</b>	<b>4.421</b>	<b>7.187</b>
21 FABBRICAZIONE DELLA PASTA-CARTA, DELLA CARTA E DEI PRODOTTI DI CARTA	97	156	6	20	52	497	1.859	2.687
21.1 Fabbricazione della pasta-carta, della carta e del cartone	12	18	1	1	20	114	407	573
21.2 Fabbricazione di articoli di carta e di cartone	85	138	5	19	32	383	1.452	2.114
22 EDITORIA, STAMPA E RIPRODUZIONE DI SUPPORTI REGISTRATI	312	465	27	64	59	1.011	2.562	4.500
22.1 Editoria	89	36	1	3	34	333	136	632
22.2 Stampa e attività dei servizi connessi alla stampa	215	423	26	60	24	565	2.370	3.683
22.3 Riproduzione di supporti registrati	8	6	-	1	1	113	56	185
<b>DF FABBRICAZIONE DI COKE, RAFFINERIE DI PETROLIO, TRATTAMENTO DEI COMBUSTIBILI NUCLEARI</b>	<b>9</b>	<b>12</b>	<b>-</b>	<b>1</b>	<b>11</b>	<b>114</b>	<b>132</b>	<b>279</b>
23 FABBRICAZIONE DI COKE, RAFFINERIE DI PETROLIO, TRATTAMENTO DEI COMBUSTIBILI NUCLEARI	9	12	-	1	11	114	132	279
23.1 Fabbricazione di prodotti di cokeria	-	-	-	-	-	4	-	4
23.2 Fabbricazione di prodotti petroliferi raffinati	9	12	-	1	11	108	129	270
23.3 Trattamento dei combustibili nucleari	-	-	-	-	-	2	3	5



**Tavola 4.5 segue - Popolazione residente attiva in condizione professionale per posizione nella professione, sezione, sottosezione, divisione e gruppo di attività economica**

ATTIVITÀ ECONOMICHE	POSIZIONE NELLA PROFESSIONE								Totale
	Imprenditori e liberi professionisti	Lavoratori in proprio	Soci di cooperative	Coadiuvanti	Dirigenti	Direttivi, quadri, impiegati	Altri lavoratori dipendenti		
<b>DG FABBRICAZIONE DI PRODOTTI CHIMICI E DI FIBRE SINTETICHE E ARTIFICIALI</b>	<b>227</b>	<b>223</b>	<b>4</b>	<b>34</b>	<b>384</b>	<b>3.331</b>	<b>3.805</b>	<b>8.008</b>	
24 FABBRICAZIONE DI PRODOTTI CHIMICI E DI FIBRE SINTETICHE E ARTIFICIALI	227	223	4	34	384	3.331	3.805	8.008	
24.1 Fabbricazione di prodotti chimici di base	98	122	1	18	146	1.374	2.244	4.003	
24.2 Fabbricazione di pesticidi e di altri prodotti chimici per l'agricoltura	1	2	-	-	5	9	7	24	
24.3 Fabbricazione di pitture, vernici e smalti, inchiostri da stampa e mastici	20	21	1	7	25	222	211	507	
24.4 Fabbricazione di prodotti farmaceutici e di prodotti chimici e botanici per usi medicinali	30	15	1	2	114	1.138	489	1.789	
24.5 Fabbricazione di saponi e detergenti, di prodotti per la pulizia e la lucidatura, di profumi e prodotti per toletta	45	42	-	4	45	246	415	797	
24.6 Fabbricazione di altri prodotti chimici	30	20	1	3	33	276	339	702	
24.7 Fabbricazione di fibre sintetiche e artificiali	3	1	-	-	16	66	100	186	
<b>DH FABBRICAZIONE DI ARTICOLI IN GOMMA E MATERIE PLASTICHE</b>	<b>367</b>	<b>555</b>	<b>18</b>	<b>68</b>	<b>189</b>	<b>2.122</b>	<b>7.659</b>	<b>10.978</b>	
25 FABBRICAZIONE DI ARTICOLI IN GOMMA E MATERIE PLASTICHE	367	555	18	68	189	2.122	7.659	10.978	
25.1 Fabbricazione di articoli in gomma	38	31	1	6	27	243	1.006	1.352	
25.2 Fabbricazione di articoli in materie plastiche	329	524	17	62	162	1.879	6.653	9.626	
<b>DI FABBRICAZIONE DI PRODOTTI DELLA LAVORAZIONE DI MINERALI NON METALLIFERI</b>	<b>162</b>	<b>294</b>	<b>25</b>	<b>35</b>	<b>57</b>	<b>546</b>	<b>1.817</b>	<b>2.936</b>	
26 FABBRICAZIONE DI PRODOTTI DELLA LAVORAZIONE DI MINERALI NON METALLIFERI	162	294	25	35	57	546	1.817	2.936	
26.1 Fabbricazione di vetro e di prodotti in vetro	13	29	3	7	10	98	242	402	
26.2 Fabbricazione di prodotti ceramici non refrattari, non destinati all'edilizia; fabbricazione di prodotti ceramici refrattari	31	48	14	4	10	147	524	778	
26.3 Fabbricazione di piastrelle e lastre in ceramica per pavimenti e rivestimenti	9	22	1	1	2	19	161	215	
26.4 Fabbricazione di mattoni, tegole ed altri prodotti per l'edilizia in terracotta	5	3	-	-	-	3	15	26	
26.5 Produzione di cemento, calce, gesso	1	3	1	-	2	42	132	181	
26.6 Fabbricazione di prodotti in calcestruzzo, cemento o gesso	48	73	4	9	22	144	371	671	
26.7 Taglio, modellatura e finitura della pietra	40	100	2	13	8	34	271	468	
26.8 Fabbricazione di altri prodotti in minerali non metalliferi	15	16	-	1	3	59	101	195	
<b>DJ PRODUZIONE DI METALLO E FABBRICAZIONE DI PRODOTTI IN METALLO</b>	<b>972</b>	<b>2.258</b>	<b>51</b>	<b>258</b>	<b>450</b>	<b>3.273</b>	<b>15.386</b>	<b>22.648</b>	
27 PRODUZIONE DI METALLI E LORO LEGHE	116	172	16	26	82	700	4.090	5.202	
27.1 Produzione di ferro, di acciaio e di ferroleghie (CECA)	12	24	2	3	15	97	352	505	
27.2 Fabbricazione di tubi	13	23	1	4	8	84	327	460	
27.3 Altre attività di prima trasformazione del ferro e dell'acciaio e produzione di ferroleghie non CECA	22	31	4	7	10	88	938	1.100	
27.4 Produzione di metalli di base preziosi e non ferrosi	34	31	4	6	14	137	1.221	1.447	
27.5 Fusione di metalli	35	63	5	6	35	294	1.252	1.690	
<b>28 FABBRICAZIONE E LAVORAZIONE DEI PRODOTTI IN METALLO, ESCLUSE MACCHINE E IMPIANTI</b>	<b>856</b>	<b>2.086</b>	<b>35</b>	<b>232</b>	<b>368</b>	<b>2.573</b>	<b>11.296</b>	<b>17.446</b>	
28.1 Fabbricazione di elementi da costruzione in metallo	175	369	11	40	191	376	1.586	2.748	
28.2 Fabbricazione di cisterne, serbatoi e contenitori in metallo; fabbricazione di radiatori e caldaie per il riscaldamento centrale	25	19	2	6	12	191	388	643	
28.3 Fabbricazione di generatori di vapore, escluse le caldaie per riscaldamento centrale ad acqua calda	1	1	-	-	-	12	31	45	
28.4 Fucinatura, imbutitura, stampaggio e profilatura dei metalli; metallurgia delle polveri	86	123	4	17	20	276	1.430	1.956	
28.5 Trattamento e rivestimento dei metalli, lavorazioni di meccanica generale per conto terzi	308	1.013	12	107	64	835	4.557	6.896	
28.6 Fabbricazione di articoli di coltelleria, utensili e oggetti diversi in metallo	107	113	-	10	38	338	1.010	1.616	
28.7 Fabbricazione di altri prodotti metallici	154	448	6	52	43	545	2.294	3.542	

**Tavola 4.5 segue - Popolazione residente attiva in condizione professionale per posizione nella professione, sezione, sottosezione, divisione e gruppo di attività economica**

ATTIVITÀ ECONOMICHE	POSIZIONE NELLA PROFESSIONE							
	Imprenditori e liberi professionisti	Lavoratori in proprio	Soci di cooperative	Coadiuvanti	Dirigenti	Direttivi, quadri, impiegati	Altri lavoratori dipendenti	Totale
<b>DK FABBRICAZIONE DI MACCHINE ED APPARECCHI MECCANICI COMPRESI L'INSTALLAZIONE, IL MONTAGGIO, LA RIPARAZIONE E LA MANUTENZIONE</b>	<b>866</b>	<b>1.298</b>	<b>31</b>	<b>139</b>	<b>460</b>	<b>5.765</b>	<b>14.684</b>	<b>23.243</b>
29 FABBRICAZIONE DI MACCHINE ED APPARECCHI MECCANICI COMPRESI L'INSTALLAZIONE, IL MONTAGGIO, LA RIPARAZIONE E LA MANUTENZIONE	866	1.298	31	139	460	5.765	14.684	23.243
29.1 Fabbricazione di macchine e apparecchi per la produzione e l'utilizzazione dell'energia meccanica, esclusi i motori per aeromobili, veicoli e motocicli	111	126	5	22	48	712	1.983	3.007
29.2 Fabbricazione di altre macchine di impiego generale	169	462	10	33	66	878	2.095	3.713
29.3 Fabbricazione di macchine per l'agricoltura e la silvicoltura	14	62	2	16	3	30	97	224
29.4 Fabbricazione di macchine utensili (compresi parti e accessori, installazione, manutenzione e riparazione)	139	201	4	19	52	792	1.800	3.007
29.5 Fabbricazione di altre macchine per impieghi speciali	378	358	6	42	177	1.807	4.221	6.989
29.6 Fabbricazione di armi, sistemi d'arma e munizioni	1	2	-	-	1	6	10	20
29.7 Fabbricazione di apparecchi per uso domestico n.c.a.	54	87	4	7	113	1.540	4.478	6.283
<b>DL FABBRICAZIONE DI MACCHINE ELETTRICHE E DI APPARECCHIATURE ELETTRICHE ED OTTICHE</b>	<b>558</b>	<b>1.038</b>	<b>23</b>	<b>103</b>	<b>210</b>	<b>3.283</b>	<b>7.768</b>	<b>12.983</b>
30 FABBRICAZIONE DI MACCHINE PER UFFICIO, DI ELABORATORI E SISTEMI INFORMATICI	33	15	1	-	29	433	201	712
30.0 Fabbricazione di macchine per ufficio, di elaboratori e sistemi informatici	33	15	1	-	29	433	201	712
31 FABBRICAZIONE DI MACCHINE ED APPARECCHI ELETTRICI N.C.A.	252	391	15	54	87	1.429	4.551	6.779
31.1 Fabbricazione di motori, generatori e trasformatori elettrici	33	48	2	3	20	269	953	1.328
31.2 Fabbricazione di apparecchiature per la distribuzione e il controllo dell'elettricità	59	92	2	12	22	492	1.311	1.990
31.3 Fabbricazione di fili e cavi isolati	4	7	1	-	3	48	127	190
31.4 Fabbricazione di accumulatori, pile e batterie di pile	2	1	-	-	2	6	18	29
31.5 Fabbricazione di apparecchi di illuminazione e di lampade elettriche	17	20	2	6	8	79	181	313
31.6 Fabbricazione di altri apparecchi elettrici n.c.a.	137	223	8	33	32	535	1.961	2.929
32 FABBRICAZIONE DI APPARECCHI RADIO-TELEVISIVI E DI APPARECCHIATURE PER LE COMUNICAZIONI	110	208	3	19	39	668	1.108	2.155
32.1 Fabbricazione di tubi e valvole elettronici e di altri componenti elettronici	59	83	2	6	18	314	670	1.152
32.2 Fabbricazione di apparecchi trasmettenti per la radio diffusione e la televisione e di apparecchi per la telefonia e telegrafia su filo	41	118	-	11	19	284	257	730
32.3 Fabbricazione di apparecchi riceventi per la radiodiffusione e la televisione, di apparecchi per la registrazione e la riproduzione del suono o dell'immagine e di prodotti connessi	10	7	1	2	2	70	181	273
33 FABBRICAZIONE DI APPARECCHI MEDICALI, DI APPARECCHI DI PRECISIONE, DI STRUMENTI OTTICI E DI OROLOGI	163	424	4	30	55	753	1.908	3.337
33.1 Fabbricazione di apparecchi medicali e chirurgici e di apparecchi ortopedici	83	322	2	15	10	182	281	895
33.2 Fabbricazione di strumenti e apparecchi di misurazione, controllo, prova, navigazione e simili, escluse le apparecchiature di controllo dei processi industriali	37	48	1	11	24	314	707	1.142
33.3 Fabbricazione di apparecchiature per il controllo dei processi industriali	6	4	-	-	6	58	34	108
33.4 Fabbricazione di strumenti ottici e di attrezzature fotografiche	36	42	1	4	14	158	480	735
33.5 Fabbricazione di orologi	1	8	-	-	1	41	406	457

**Tavola 4.5 segue - Popolazione residente attiva in condizione professionale per posizione nella professione, sezione, sottosezione, divisione e gruppo di attività economica**

ATTIVITÀ ECONOMICHE	POSIZIONE NELLA PROFESSIONE								Totale
	Imprenditori e liberi professionisti	Lavoratori in proprio	Soci di cooperative	Coadiuvanti	Dirigenti	Direttivi, quadri, impiegati	Altri lavoratori dipendenti		
<b>DM FABBRICAZIONE DI MEZZI DI TRASPORTO</b>	<b>113</b>	<b>136</b>	<b>5</b>	<b>14</b>	<b>249</b>	<b>4.200</b>	<b>4.589</b>	<b>9.306</b>	
34 FABBRICAZIONE DI AUTOVEICOLI, RIMORCHI E SEMIRIMORCHI	67	55	2	4	45	471	1.241	1.885	
34.1 Fabbricazione di autoveicoli	10	12	-	-	22	257	573	874	
34.2 Fabbricazione di carrozzerie per autoveicoli; fabbricazione di rimorchi e semirimorchi	14	9	-	-	5	41	166	235	
34.3 Fabbricazione di parti ed accessori per autoveicoli e per loro motori	43	34	2	4	18	173	502	776	
35 FABBRICAZIONE DI ALTRI MEZZI DI TRASPORTO	46	81	3	10	204	3.729	3.348	7.421	
35.1 Industria cantieristica: costruzioni navali e riparazioni di navi e imbarcazioni	8	19	1	2	2	30	45	107	
35.2 Costruzione di locomotive, anche da manovra e di materiale rotabile ferro-tranviario	4	2	-	-	2	20	66	94	
35.3 Costruzione di aeromobili e di veicoli spaziali	14	31	2	5	188	3.581	2.856	6.677	
35.4 Fabbricazione di motocicli e biciclette	17	28	-	3	8	87	350	493	
35.5 Fabbricazione di altri mezzi di trasporto n.c.a.	3	1	-	-	4	11	31	50	
<b>DN ALTRE INDUSTRIE MANIFATTURIERE</b>	<b>322</b>	<b>922</b>	<b>11</b>	<b>167</b>	<b>82</b>	<b>779</b>	<b>3.100</b>	<b>5.383</b>	
36 FABBRICAZIONE DI MOBILI; ALTRE INDUSTRIE MANIFATTURIERE	284	884	9	163	68	622	3.008	5.038	
36.1 Fabbricazione di mobili	143	512	5	102	37	242	1.355	2.396	
36.2 Gioielleria e oreficeria	52	180	1	45	8	107	544	937	
36.3 Fabbricazione di strumenti musicali	2	1	-	-	2	7	25	37	
36.4 Fabbricazione di articoli sportivi	6	8	-	2	2	15	69	102	
36.5 Fabbricazione di giochi e giocattoli	29	59	1	7	6	87	334	523	
36.6 Altre industrie manifatturiere n.c.a.	52	124	2	7	13	164	681	1.043	
37 RECUPERO E PREPARAZIONE PER IL RICICLAGGIO	38	38	2	4	14	157	92	345	
37.1 Recupero e preparazione per il riciclaggio di cascami e rottami metallici	5	14	-	1	2	4	23	49	
37.2 Recupero e preparazione per il riciclaggio di cascami e rottami non metallici	33	24	2	3	12	153	69	296	
<b>E PRODUZIONE E DISTRIBUZIONE DI ENERGIA ELETTRICA, GAS E ACQUA</b>	<b>12</b>	<b>21</b>	<b>-</b>	<b>1</b>	<b>28</b>	<b>880</b>	<b>727</b>	<b>1.669</b>	
40 PRODUZIONE DI ENERGIA ELETTRICA, DI GAS, DI VAPORE E ACQUA CALDA	6	16	-	-	27	821	653	1.523	
40.1 Produzione e distribuzione di energia elettrica	1	6	-	-	16	599	460	1.082	
40.2 Produzione di gas; distribuzione di combustibili gassosi mediante condotta	5	10	-	-	11	222	190	438	
40.3 Produzione e distribuzione di vapore ed acqua calda	-	-	-	-	-	-	3	3	
41 RACCOLTA, DEPURAZIONE E DISTRIBUZIONE D'ACQUA	6	5	-	1	1	59	74	146	
41.0 Raccolta, depurazione e distribuzione d'acqua	6	5	-	1	1	59	74	146	
<b>F COSTRUZIONI</b>	<b>1.970</b>	<b>6.110</b>	<b>64</b>	<b>502</b>	<b>183</b>	<b>2.407</b>	<b>15.052</b>	<b>26.288</b>	
45 COSTRUZIONI	1.970	6.110	64	502	183	2.407	15.052	26.288	
45.1 Preparazione del cantiere edile	17	115	2	11	4	72	233	454	
45.2 Costruzione completa o parziale di edifici; genio civile	1.451	2.405	21	213	130	1.618	9.672	15.510	
45.3 Installazione dei servizi in un fabbricato	261	1.455	25	153	32	567	3.158	5.651	
45.4 Lavori di completamento degli edifici	238	2.133	16	124	17	147	1.965	4.640	
45.5 Noleggio di macchine e attrezzature per la costruzione o la demolizione, con manovratore	3	2	-	1	-	3	24	33	
<b>G COMMERCIO ALL'INGROSSO E AL DETTAGLIO; RIPARAZIONE DI AUTOVEICOLI, MOTOCICLI E DI BENI PERSONALI E PER LA CASA</b>	<b>4.470</b>	<b>13.913</b>	<b>196</b>	<b>3.082</b>	<b>403</b>	<b>11.376</b>	<b>13.363</b>	<b>46.803</b>	
50 COMMERCIO, MANUTENZIONE E RIPARAZIONE DI AUTOVEICOLI E MOTOCICLI; VENDITA AL DETTAGLIO DI CARBURANTE PER AUTOTRAZIONE	512	1.918	27	257	59	1.323	3.280	7.376	
50.1 Commercio di autoveicoli	227	156	2	17	26	708	313	1.449	
50.2 Manutenzione e riparazione di autoveicoli	197	1.417	17	173	24	402	2.684	4.914	
50.3 Commercio di parti e accessori di autoveicoli	38	65	3	11	4	145	81	347	
50.4 Commercio, manutenzione e riparazione di motocicli, accessori e pezzi di ricambio	10	89	1	8	5	38	45	196	
50.5 Vendita al dettaglio di carburanti per autotrazione	40	191	4	48	-	30	157	470	

**Tavola 4.5 segue - Popolazione residente attiva in condizione professionale per posizione nella professione, sezione, sottosezione, divisione e gruppo di attività economica**

ATTIVITÀ ECONOMICHE	POSIZIONE NELLA PROFESSIONE							
	Imprenditori e liberi professionisti	Lavoratori in proprio	Soci di cooperative	Coadiuvanti	Dirigenti	Direttivi, quadri, impiegati	Altri lavoratori dipendenti	Totale
51 COMMERCIO ALL'INGROSSO E INTERMEDIARI DEL COMMERCIO, AUTOVEICOLI E MOTOCICLI ESCLUSI	2.038	2.378	49	340	307	4.529	2.733	12.374
51.1 Intermediari del commercio	895	1.045	17	117	73	847	368	3.362
51.2 Commercio all'ingrosso di materie prime agricole e di animali vivi	38	70	3	10	4	65	77	267
51.3 Commercio all'ingrosso di prodotti alimentari, bevande e tabacco	204	309	8	64	35	475	417	1.512
51.4 Commercio all'ingrosso di altri beni di consumo finale	458	466	9	79	81	1.410	756	3.259
51.5 Commercio all'ingrosso di prodotti intermedi non agricoli, di rottami e cascami	219	289	7	39	52	683	599	1.888
51.6 Commercio all'ingrosso di macchinari e attrezzature	164	131	5	23	49	767	422	1.561
51.7 Commercio all'ingrosso di altri prodotti	60	68	-	8	13	282	94	525
52 COMMERCIO AL DETTAGLIO, ESCLUSO QUELLO DI AUTOVEICOLI E DI MOTOCICLI; RIPARAZIONE DI BENI PERSONALI E PER LA CASA	1.920	9.617	120	2.485	37	5.524	7.350	27.053
52.1 Commercio al dettaglio in esercizi non specializzati	117	693	21	199	37	2.001	2.743	5.811
52.2 Commercio al dettaglio di prodotti alimentari, bevande e tabacco in esercizi specializzati	270	2.212	27	707	-	316	1.057	4.589
52.3 Commercio al dettaglio di prodotti farmaceutici, medicali, di cosmetici e di articoli di profumeria	121	196	6	66	-	249	190	828
52.4 Commercio al dettaglio di altri prodotti (esclusi quelli di seconda mano) in esercizi specializzati	1.226	4.500	62	1.067	-	2.813	2.789	12.457
52.5 Commercio al dettaglio di articoli di seconda mano	11	28	-	4	-	12	14	69
52.6 Commercio al dettaglio al di fuori dei negozi	118	1.508	1	391	-	80	138	2.236
52.7 Riparazione di beni di consumo personali e per la casa	57	480	3	51	-	53	419	1.063
<b>H ALBERGHI E RISTORANTI</b>	<b>583</b>	<b>2.560</b>	<b>72</b>	<b>821</b>	<b>67</b>	<b>680</b>	<b>5.535</b>	<b>10.318</b>
55 ALBERGHI E RISTORANTI	583	2.560	72	821	67	680	5.535	10.318
55.1 Alberghi	59	122	2	35	12	187	806	1.223
55.2 Campeggi ed altri alloggi per brevi soggiorni	34	25	1	6	3	27	73	169
55.3 Ristoranti	296	946	25	364	25	243	2.886	4.785
55.4 Bar	176	1.428	30	413	18	135	1.000	3.200
55.5 Mense e fornitura di pasti preparati	18	39	14	3	9	88	770	941
<b>I TRASPORTI, MAGAZZINAGGIO E COMUNICAZIONI</b>	<b>433</b>	<b>1.450</b>	<b>77</b>	<b>163</b>	<b>243</b>	<b>6.051</b>	<b>5.847</b>	<b>14.264</b>
60 TRASPORTI TERRESTRI; TRASPORTI MEDIANTE CONDOTTE	226	1.044	35	108	60	1.541	3.296	6.310
60.1 Trasporti ferroviari	11	13	2	3	24	899	1.120	2.072
60.2 Altri trasporti terrestri	215	1.030	32	105	35	606	2.141	4.164
60.3 Trasporti mediante condotte	-	1	1	-	1	36	35	74
61 TRASPORTI MARITTIMI E PER VIE D'ACQUA	-	4	-	1	2	17	25	49
61.1 Trasporti marittimi e costieri	-	1	-	-	2	9	18	30
61.2 Trasporti per vie d'acqua interne (compresi i trasporti lagunari)	-	3	-	1	-	8	7	19
62 TRASPORTI AEREI	4	4	-	1	15	266	124	414
62.1 Trasporti aerei di linea	3	2	-	1	13	233	113	365
62.2 Trasporti aerei non di linea	1	2	-	-	2	31	10	46
62.3 Trasporti spaziali	-	-	-	-	-	2	1	3
63 ATTIVITÀ DI SUPPORTO ED AUSILIARIE DEI TRASPORTI; ATTIVITÀ DELLE AGENZIE DI VIAGGIO	159	333	41	39	58	1.594	1.253	3.477
63.1 Movimentazione merci e magazzinaggio	17	53	12	4	7	137	262	492
63.2 Altre attività connesse ai trasporti	46	202	13	30	23	715	836	1.865
63.3 Attività delle agenzie di viaggio e degli operatori turistici; attività di assistenza turistica n.c.a.	56	25	2	1	14	371	26	495
63.4 Attività delle altre agenzie di trasporto	40	53	14	4	14	371	129	625
64 POSTE E TELECOMUNICAZIONI	44	65	1	14	108	2.633	1.149	4.014
64.1 Attività postali e di corriere	16	51	1	13	69	1.730	656	2.536
64.2 Telecomunicazioni	28	14	-	1	39	903	493	1.478

**Tavola 4.5 segue - Popolazione residente attiva in condizione professionale per posizione nella professione, sezione, sottosezione, divisione e gruppo di attività economica**

ATTIVITÀ ECONOMICHE	POSIZIONE NELLA PROFESSIONE								Totale
	Imprenditori e liberi professionisti	Lavoratori in proprio	Soci di cooperative	Coadiuvanti	Dirigenti	Direttivi, quadri, impiegati	Altri lavoratori dipendenti		
<b>J INTERMEDIAZIONE MONETARIA E FINANZIARIA</b>	<b>687</b>	<b>304</b>	<b>8</b>	<b>63</b>	<b>282</b>	<b>7.399</b>	<b>276</b>	<b>9.019</b>	
65 INTERMEDIAZIONE MONETARIA E FINANZIARIA (ESCLUSE LE ASSICURAZIONI E I FONDI PENSIONE)	68	40	2	8	252	6.033	200	6.603	
65.1 Intermediazione monetaria	16	15	2	4	216	5.571	183	6.007	
65.2 Altre intermediazioni finanziarie	52	25	-	4	36	462	17	596	
66 ASSICURAZIONI E FONDI PENSIONE, ESCLUSE LE ASSICURAZIONI SOCIALI OBBLIGATORIE	528	220	5	48	22	1.237	71	2.131	
66.0 Assicurazioni e fondi pensione, escluse le assicurazioni sociali obbligatorie	528	220	5	48	22	1.237	71	2.131	
67 ATTIVITÀ AUSILIARIE DELLA INTERMEDIAZIONE FINANZIARIA	91	44	1	7	8	129	5	285	
67.1 Attività ausiliarie della intermediazione finanziaria, escluse le assicurazioni e i fondi pensione	46	18	1	5	6	92	5	173	
67.2 Attività ausiliarie delle assicurazioni e dei fondi pensioni	45	26	-	2	2	37	-	112	
<b>K ATTIVITÀ IMMOBILIARI, NOLEGGIO, INFORMATICA, RICERCA, ALTRE ATTIVITÀ PROFESSIONALI ED IMPRENDITORIALI</b>	<b>5.010</b>	<b>1.861</b>	<b>92</b>	<b>214</b>	<b>415</b>	<b>8.458</b>	<b>3.177</b>	<b>19.227</b>	
70 ATTIVITÀ IMMOBILIARI	279	151	8	15	15	357	44	869	
70.1 Attività immobiliari su beni propri	111	50	2	3	12	143	18	339	
70.2 Locazione di beni immobili propri e sublocazione	11	6	-	-	-	10	2	29	
70.3 Attività immobiliare per conto terzi	157	95	6	12	3	204	24	501	
71 NOLEGGIO DI MACCHINARI E ATTREZZATURE SENZA OPERATORE E DI BENI PER USO PERSONALE E DOMESTICO	24	82	3	7	4	72	69	261	
71.1 Noleggio di autovetture	3	17	-	1	-	22	10	53	
71.2 Noleggio di altri mezzi di trasporto	2	3	1	-	1	12	9	28	
71.3 Noleggio di altri macchinari ed attrezzature	3	8	-	1	1	19	16	48	
71.4 Noleggio di beni per uso personale e domestico n.c.a.	16	54	2	5	2	19	34	132	
72 INFORMATICA E ATTIVITÀ CONNESSE	350	209	22	13	84	1.818	171	2.667	
72.1 Consulenza per installazione di elaboratori elettronici	22	10	-	1	6	106	11	156	
72.2 Fornitura di software e consulenza in materia di informatica	188	96	8	3	48	949	61	1.353	
72.3 Elaborazione elettronica dei dati	105	69	9	4	14	483	38	722	
72.4 Attività delle banche di dati	1	-	-	1	2	39	-	43	
72.5 Manutenzione e riparazione di macchine per ufficio e di elaboratori elettronici	15	26	5	3	2	96	48	195	
72.6 Altre attività connesse all'informatica	19	8	-	1	12	145	13	198	
73 RICERCA E SVILUPPO	121	37	5	4	42	698	96	1.003	
73.1 Ricerca e sviluppo sperimentale nel campo delle scienze naturali e dell'ingegneria	106	36	5	4	40	687	92	970	
73.2 Ricerca e sviluppo sperimentale nel campo delle scienze sociali e umanistiche	15	1	-	-	2	11	4	33	
74 ALTRE ATTIVITÀ PROFESSIONALI ED IMPRENDITORIALI	4.236	1.382	54	175	270	5.513	2.797	14.427	
74.1 Attività legali, contabilità, tenuta di libri contabili; consulenza in materia fiscale; studi di mercato e sondaggi di opinione; consulenza commerciale e di gestione; holding	2.194	505	26	61	131	3.531	243	6.691	
74.2 Attività in materia di architettura, di ingegneria ed altre attività tecniche	1.632	180	6	22	79	1.161	155	3.235	
74.3 Collaudi e analisi tecniche	12	14	-	-	1	54	18	99	
74.4 Pubblicità	115	95	1	5	32	210	76	534	
74.5 Servizi di ricerca, selezione e fornitura di personale	6	2	4	-	4	12	2	30	
74.6 Servizi di investigazione e vigilanza	25	11	-	5	3	69	260	373	
74.7 Servizi di pulizia e disinfestazione	65	277	11	46	4	84	1.727	2.214	
74.8 Altre attività di tipo professionale ed imprenditoriale n.c.a.	187	298	6	36	16	392	316	1.251	

**Tavola 4.5 segue - Popolazione residente attiva in condizione professionale per posizione nella professione, sezione, sottosezione, divisione e gruppo di attività economica**

ATTIVITÀ ECONOMICHE	POSIZIONE NELLA PROFESSIONE							
	Imprenditori e liberi professionisti	Lavoratori in proprio	Soci di cooperative	Coadiuvanti	Dirigenti	Direttivi, quadri, impiegati	Altri lavoratori dipendenti	Totale
<b>L PUBBLICA AMMINISTRAZIONE E DIFESA; ASSICURAZIONE SOCIALE OBBLIGATORIA</b>	<b>64</b>	<b>24</b>	<b>4</b>	<b>3</b>	<b>417</b>	<b>6.681</b>	<b>5.404</b>	<b>12.597</b>
75 PUBBLICA AMMINISTRAZIONE E DIFESA; ASSICURAZIONE SOCIALE OBBLIGATORIA	64	24	4	3	417	6.681	5.404	12.597
75.1 Amministrazione pubblica; politica economica e sociale	-	-	-	-	293	5.148	2.410	7.851
75.2 Servizi della pubblica amministrazione forniti alla intera collettività	64	24	4	3	105	1.013	2.972	4.185
75.3 Assicurazione sociale obbligatoria	-	-	-	-	19	520	22	561
<b>M ISTRUZIONE</b>	<b>399</b>	<b>326</b>	<b>70</b>	<b>86</b>	<b>438</b>	<b>12.208</b>	<b>3.642</b>	<b>17.169</b>
80 ISTRUZIONE	399	326	70	86	438	12.208	3.642	17.169
80.1 Istruzione primaria	135	126	53	43	112	4.835	1.916	7.220
80.2 Istruzione secondaria	167	112	13	26	207	6.882	1.637	9.044
80.3 Istruzione universitaria	51	9	1	-	114	318	58	551
80.4 Istruzione per gli adulti ed altri servizi di istruzione	46	79	3	17	5	173	31	354
<b>N SANITÀ E ALTRI SERVIZI SOCIALI</b>	<b>1.881</b>	<b>525</b>	<b>71</b>	<b>63</b>	<b>611</b>	<b>5.844</b>	<b>6.198</b>	<b>15.193</b>
85 SANITÀ E ALTRI SERVIZI SOCIALI	1.881	525	71	63	611	5.844	6.198	15.193
85.1 Attività dei servizi sanitari	1.664	454	28	55	581	5.449	5.506	13.737
85.2 Servizi veterinari	187	39	2	2	9	45	8	292
85.3 Assistenza sociale	30	32	41	6	21	350	684	1.164
<b>O ALTRI SERVIZI PUBBLICI, SOCIALI E PERSONALI</b>	<b>937</b>	<b>3.182</b>	<b>81</b>	<b>223</b>	<b>225</b>	<b>2.130</b>	<b>3.420</b>	<b>10.198</b>
90 SMALTIMENTO DEI RIFIUTI SOLIDI, DELLE ACQUE DI SCARICO E SIMILI	17	19	1	-	8	104	370	519
90.0 Smaltimento dei rifiuti solidi, delle acque di scarico e simili	17	19	1	-	8	104	370	519
91 ATTIVITÀ ORGANIZZAZIONI ASSOCIATIVE N.C.A.	31	13	16	4	118	689	98	969
91.1 Attività di organizzazioni economiche, di titolari di impresa, professionali	6	7	4	2	23	383	32	457
91.2 Attività dei sindacati di lavoratori dipendenti	3	3	-	-	38	159	16	219
91.3 Attività di altre organizzazioni associative	22	3	12	2	57	147	50	293
92 ATTIVITÀ RICREATIVE, CULTURALI E SPORTIVE	619	541	32	29	66	986	415	2.688
92.1 Produzioni e distribuzioni cinematografiche e di video	13	5	1	-	2	32	21	74
92.2 Attività radiotelevisive	33	13	-	-	8	120	31	205
92.3 Altre attività dello spettacolo	328	363	19	9	32	435	158	1.344
92.4 Attività delle agenzie di stampa	98	44	2	8	6	146	45	349
92.5 Attività di biblioteche, archivi, musei ed altre attività culturali	7	1	1	-	1	61	11	82
92.6 Attività sportive	128	107	9	11	13	172	142	582
92.7 Altre attività ricreative	12	8	-	1	4	20	7	52
93 ALTRE ATTIVITÀ DEI SERVIZI	270	2.609	32	190	33	351	2.537	6.022
93.0 Altre attività dei servizi	270	2.609	32	190	33	351	2.537	6.022
<b>P SERVIZI DOMESTICI PRESSO FAMIGLIE E CONVIVENZE</b>	<b>6</b>	<b>131</b>	<b>8</b>	<b>23</b>	<b>-</b>	<b>58</b>	<b>2.358</b>	<b>2.584</b>
95 SERVIZI DOMESTICI PRESSO FAMIGLIE E CONVIVENZE	6	131	8	23	-	58	2.358	2.584
95.0 Servizi domestici presso famiglie e convivenze	6	131	8	23	-	58	2.358	2.584
<b>Q ORGANIZZAZIONI ED ORGANISMI EXTRATERRITORIALI</b>	<b>4</b>	<b>4</b>	<b>-</b>	<b>1</b>	<b>26</b>	<b>304</b>	<b>60</b>	<b>399</b>
99 ORGANIZZAZIONI ED ORGANISMI EXTRATERRITORIALI	4	4	-	1	26	304	60	399
99.0 Organizzazioni ed organismi extraterritoriali	4	4	-	1	26	304	60	399

**Tavola 4.6 - Popolazione residente attiva in condizione professionale per sesso e professione**

N. CLASSIFICAZIONE PROFESSIONI	M	F	MF
<b>1 LEGISLATORI, DIRIGENTI E IMPRENDITORI</b>	<b>9.862</b>	<b>1.786</b>	<b>11.648</b>
<b>1.1 Membri dei corpi legislativi, dirigenti amministrativi e giudiziari della pubblica amministrazione e di organismi collettivi</b>	<b>614</b>	<b>121</b>	<b>735</b>
1.1.1 Membri di organismi di governo e di assemblee con potestà legislativa e regolamentare	9	1	10
1.1.2 Dirigenti generali, dirigenti superiori, primi dirigenti ed equiparati	533	96	629
1.1.3 Dirigenti della magistratura	8	2	10
1.1.4 Dirigenti di organismi collettivi di interesse nazionale	64	22	86
<b>1.2 Imprenditori, amministratori, dirigenti e direttori di aziende private</b>	<b>9.248</b>	<b>1.665</b>	<b>10.913</b>
1.2.1 Imprenditori e amministratori di aziende private	5.162	1.260	6.422
1.2.2 Dirigenti e direttori di aziende private	4.086	405	4.491
<b>2 PROFESSIONI INTELLETTUALI, SCIENTIFICHE E DI ELEVATA SPECIALIZZAZIONE</b>	<b>11.423</b>	<b>7.083</b>	<b>18.506</b>
<b>2.1 Specialisti in scienze matematiche, fisiche, naturali ed assimilati</b>	<b>1.123</b>	<b>288</b>	<b>1.411</b>
2.1.1 Specialisti in scienze matematiche, fisiche e naturali	1.123	288	1.411
<b>2.2 Ingegneri e architetti</b>	<b>1.658</b>	<b>204</b>	<b>1.862</b>
2.2.1 Ingegneri	1.008	21	1.029
2.2.2 Architetti, urbanisti e specialisti del recupero e della conservazione dell'ambiente (territorio)	650	183	833
<b>2.3 Specialisti nelle scienze della vita</b>	<b>560</b>	<b>311</b>	<b>871</b>
2.3.1 Specialisti nelle scienze della vita	560	311	871
<b>2.4 Specialisti della salute</b>	<b>1.899</b>	<b>686</b>	<b>2.585</b>
2.4.1 Medici generici	882	320	1.202
2.4.2 Medici specialisti con specializzazioni prevalentemente ambulatoriali	583	177	760
2.4.3 Medici specialisti con specializzazioni prevalentemente "in regime di ricovero"	434	189	623
<b>2.5 Specialisti in scienze dell'uomo</b>	<b>3.989</b>	<b>1.549</b>	<b>5.538</b>
2.5.1 Specialisti delle scienze amministrative, commerciali e bancarie	2.210	629	2.839
2.5.2 Specialisti in scienze giuridiche	462	162	624
2.5.3 Specialisti in scienze sociali	86	72	158
2.5.4 Specialisti in discipline linguistico-letterarie	150	186	336
2.5.5 Specialisti in discipline artistico-figurative	606	420	1.026
2.5.6 Specialisti in discipline artistico-espressive	270	65	335
2.5.7 Professionisti in discipline sportive	104	8	112
2.5.8 Specialisti in discipline religiose e teologiche	101	7	108
<b>2.6 Docenti ed assimilati</b>	<b>2.194</b>	<b>4.045</b>	<b>6.239</b>
2.6.1 Docenti universitari (ordinari e associati)	60	19	79
2.6.2 Ricercatori e tecnici laureati	156	64	220
2.6.3 Professori di scuola secondaria superiore	1.211	2.049	3.260
2.6.4 Professori di scuola media ed assimilati	669	1.803	2.472
2.6.5 Altri specialisti nell'educazione	98	110	208
<b>3 PROFESSIONI INTERMEDIE (TECNICI)</b>	<b>32.073</b>	<b>25.950</b>	<b>58.023</b>
<b>3.1 Professioni intermedie in scienze fisiche, naturali, dell'ingegneria ed assimilate</b>	<b>12.295</b>	<b>1.480</b>	<b>13.775</b>
3.1.1 Tecnici in scienze quantitative, fisiche e naturali	5.928	1.096	7.024
3.1.2 Tecnici in scienze dell'ingegneria, delle costruzioni e del trasporto aereo e navale	6.367	384	6.751
<b>3.2 Professioni intermedie nelle scienze della vita</b>	<b>1.953</b>	<b>4.842</b>	<b>6.795</b>
3.2.1 Tecnici paramedici	1.822	4.822	6.644
3.2.2 Tecnici agronomi, forestali, zootecnici ed assimilati	131	20	151
<b>3.3 Professioni intermedie di ufficio</b>	<b>16.697</b>	<b>14.032</b>	<b>30.729</b>
3.3.1 Professioni intermedie amministrative e organizzative	6.356	11.912	18.268
3.3.2 Professioni intermedie finanziario-assicurative	1.962	456	2.418
3.3.3 Professioni intermedie nei rapporti con i mercati	3.421	905	4.326
3.3.4 Professioni intermedie in imprese commerciali ed assimilati	4.958	759	5.717
<b>3.4 Professioni intermedie dei servizi personali</b>	<b>1.128</b>	<b>5.596</b>	<b>6.724</b>
3.4.1 Professioni intermedie delle attività turistiche e alberghiere	115	192	307
3.4.2 Professioni intermedie dell'insegnamento	476	4.932	5.408
3.4.3 Professioni intermedie nei servizi ricreativi e culturali	179	123	302
3.4.4 Professioni intermedie nel campo dei servizi per le famiglie	59	305	364
3.4.5 Professioni intermedie relative ai servizi pubblici	299	44	343
<b>4 PROFESSIONI ESECUTIVE RELATIVE ALL'AMMINISTRAZIONE E GESTIONE</b>	<b>17.398</b>	<b>20.197</b>	<b>37.595</b>
<b>4.1 Impiegati di ufficio</b>	<b>15.203</b>	<b>18.229</b>	<b>33.432</b>
4.1.1 Personale di segreteria o con funzioni generali ed operatori su macchine di ufficio	6.727	13.676	20.403
4.1.2 Impiegati con funzioni specifiche in campo amministrativo, di controllo, del personale, finanziario	2.341	2.654	4.995
4.1.3 Impiegati nella gestione degli stocks e degli approvvigionamenti e nella gestione amministrativa dei trasporti	5.192	1.262	6.454
4.1.4 Impiegati addetti alla raccolta, conservazione e trasmissione di documentazione	943	637	1.580
<b>4.2 Impiegati in contatto diretto con la clientela</b>	<b>2.195</b>	<b>1.968</b>	<b>4.163</b>
4.2.1 Cassieri, addetti allo sportello ed assimilati	1.837	1.199	3.036
4.2.2 Addetti all'accoglienza, all'informazione ed all'assistenza della clientela	358	769	1.127
<b>5 PROFESSIONI RELATIVE ALLE VENDITE ED AI SERVIZI PER LE FAMIGLIE</b>	<b>22.623</b>	<b>25.296</b>	<b>47.919</b>
<b>5.1 Professioni commerciali</b>	<b>12.512</b>	<b>13.805</b>	<b>26.317</b>
5.1.1 Esercenti ed addetti ad attività commerciali all'ingrosso	1.232	494	1.726
5.1.2 Esercenti ed addetti alle vendite al minuto	11.018	13.165	24.183
5.1.3 Altre professioni commerciali	262	146	408

**Tavola 4.6 segue - Popolazione residente attiva in condizione professionale per sesso e professione**

N. CLASSIFICAZIONE PROFESSIONI	M	F	MF
<b>5.2 Professioni nelle attività turistiche ed alberghiere</b>	<b>4.863</b>	<b>4.788</b>	<b>9.651</b>
5.2.1 Esercenti ed addetti ai servizi alberghieri ed extralberghieri (esclusi gli addetti alla ristorazione)	185	138	323
5.2.2 Esercenti ed addetti alla ristorazione ed ai pubblici esercizi	4.678	4.650	9.328
<b>5.3 Professioni nei servizi di istruzione</b>	<b>242</b>	<b>333</b>	<b>575</b>
5.3.1 Istruttori di sport vari	91	41	132
5.3.2 Istruttori nell'area artistica	1	-	1
5.3.3 Istruttori degli handicappati e nell'area della salute	57	271	328
5.3.4 Professioni nei servizi di istruzione e di addestramento a funzioni particolari	93	21	114
5.4 Professioni nei servizi sanitari con particolari specializzazioni	193	909	1.102
5.4.1 Professioni nei servizi sanitari con particolari specializzazioni	193	909	1.102
5.5 Professioni concernenti specifici servizi per le famiglie	4.813	5.461	10.274
5.5.1 Professioni relative a servizi ricreativo-culturali	47	29	76
5.5.2 Professioni relative a servizi di pulizia, igienici, tintorie e lavanderie	307	797	1.104
5.5.3 Professioni relative a servizi personali	1.455	4.131	5.586
5.5.4 Professioni relative a servizi di sicurezza	2.950	450	3.400
5.5.5 Altre professioni relative ai servizi per le famiglie	54	54	108
<b>6 ARTIGIANI, OPERAI SPECIALIZZATI E AGRICOLTORI</b>	<b>66.792</b>	<b>22.777</b>	<b>89.569</b>
<b>6.1 Artigiani e operai dell'industria estrattiva e dell'edilizia</b>	<b>19.288</b>	<b>1.177</b>	<b>20.465</b>
6.1.1 Minatori, cavaatori, tagliatori di pietre e affini	379	16	395
6.1.2 Artigiani ed operai addetti alle costruzioni di strutture edili	11.969	1.034	13.003
6.1.3 Addetti alle rifiniture delle costruzioni	4.847	97	4.944
6.1.4 Operai ed artigiani addetti alla pittura ed alla pulizia degli esterni degli edifici ed assimilati	2.093	30	2.123
<b>6.2 Artigiani ed operai metalmeccanici ed assimilati</b>	<b>31.088</b>	<b>4.914</b>	<b>36.002</b>
6.2.1 Fonditori, saldatori, lattonieri - calderai, montatori di carpenteria metallica ed assimilati	7.894	981	8.875
6.2.2 Fabbri ferrai, costruttori di utensili ed assimilati	4.650	558	5.208
6.2.3 Meccanici artigianali, montatori, riparatori e manutentori di macchine fisse e mobili (esclusi gli addetti alle linee di montaggio industriali)	12.392	1.991	14.383
6.2.4 Artigiani e operai di installazione e manutenzione di attrezzature elettriche ed elettroniche (esclusi gli addetti alle linee di montaggio)	6.152	1.384	7.536
6.3 Artigiani ed operai della meccanica di precisione, dell'artigianato artistico, della stampa ed assimilati	4.517	2.047	6.564
6.3.1 Lavoratori della meccanica di precisione su metalli e materiali similari	1.784	1.162	2.946
6.3.2 Vasai, soffiatori e formatori di vetriere ed assimilati	433	304	737
6.3.3 Artigiani delle lavorazioni artistiche del legno, del tessuto e del cuoio e dei materiali affini	113	33	146
6.3.4 Artigiani ed operai poligrafici ed addetti ai laboratori fotografici	2.187	548	2.735
6.4 Agricoltori e lavoratori agricoli, forestali e zootecnici ed addetti alla pesca ed alla caccia	2.023	475	2.498
6.4.1 Agricoltori e lavoratori agricoli	1.471	326	1.797
6.4.2 Allevatori e lavoratori della zootecnia	389	124	513
6.4.3 Agricoltori e lavoratori addetti alle colture ed all'allevamento	55	14	69
6.4.4 Lavoratori forestali	74	6	80
6.4.5 Pescatori e cacciatori	34	5	39
6.5 Artigiani e operai delle lavorazioni alimentari, del legno, del tessile, dell'abbigliamento, delle pelli, del cuoio ed assimilati	9.876	14.164	24.040
6.5.1 Artigiani ed operai delle lavorazioni alimentari	2.160	678	2.838
6.5.2 Ebanisti, attrezzisti, operai e artigiani del trattamento del legno ed assimilati	2.831	186	3.017
6.5.3 Artigiani ed operai del tessile e dell'abbigliamento	2.996	11.239	14.235
6.5.4 Artigiani ed operai della lavorazione del cuoio, delle pelli e delle calzature ed assimilati	1.889	2.061	3.950
<b>7 CONDUTTORI DI IMPIANTI, OPERATORI DI MACCHINARI FISSI E MOBILI (ANCHE IN AGRICOLTURA) E OPERAI DI MONTAGGIO INDUSTRIALE</b>	<b>40.581</b>	<b>23.110</b>	<b>63.691</b>
<b>7.1 Conduttori di impianti industriali</b>	<b>4.414</b>	<b>1.091</b>	<b>5.505</b>
7.1.1 Conduttori di impianti per l'estrazione ed il trattamento dei minerali	31	2	33
7.1.2 Conduttori di impianti per la trasformazione e lavorazione a caldo dei metalli	1.651	245	1.896
7.1.3 Conduttori di forni ed altri impianti per la lavorazione del vetro, della ceramica e di materiali similari	119	36	155
7.1.4 Conduttori di impianti per la trasformazione del legno e la fabbricazione della carta	215	21	236
7.1.5 Conduttori di impianti chimici e petrolchimici e cementifici	1.260	102	1.362
7.1.6 Conduttori di impianti per la produzione di energia elettrica e di impianti assimilati	357	46	403
7.1.7 Conduttori di catene di montaggio automatizzate e di robot industriali	781	639	1.420
7.2 Operatori di macchinari fissi per la lavorazione in serie e operai addetti al montaggio (esclusa l'agricoltura e l'industria alimentare)	23.464	19.047	42.511
7.2.1 Operatori di macchine automatiche e semiautomatiche per lavorazioni metalliche e per prodotti minerali	7.882	755	8.637
7.2.2 Operatori di macchinari per la fabbricazione di prodotti derivati dalla chimica e lavorazioni affini	763	307	1.070
7.2.3 Conduttori di macchinari per la fabbricazione di articoli in gomma e materie plastiche	3.944	1.905	5.849
7.2.4 Operatori di macchinari in impianti per la produzione in serie di articoli in legno	16	11	27



**Tavola 4.6 segue - Popolazione residente attiva in condizione professionale per sesso e professione**

N. CLASSIFICAZIONE PROFESSIONI	M	F	MF
7.2.5 Conduuttori di macchinari per cartotecnica	811	361	1.172
7.2.6 Operatori di macchinari dell'industria tessile e delle confezioni ed assimilati	7.301	12.713	20.014
7.2.7 Operai addetti all'assemblaggio di prodotti industriali	2.747	2.995	5.742
<b>7.3 Operatori di macchinari fissi in agricoltura e nella industria alimentare</b>	<b>286</b>	<b>239</b>	<b>525</b>
7.3.1 Operatori di macchinari fissi nell'agricoltura	2	-	2
7.3.2 Operatori di macchinari fissi per l'industria alimentare	284	239	523
<b>7.4 Conduuttori di veicoli, di macchinari mobili e di sollevamento</b>	<b>12.417</b>	<b>2.733</b>	<b>15.150</b>
7.4.1 Conduuttori di locomotive, altri manovratori di veicoli su rotaie ed assimilati	767	19	786
7.4.2 Conduuttori di veicoli a motore e a trazione animale	9.782	2.522	12.304
7.4.3 Conduuttori di macchine agricole	23	2	25
7.4.4 Conduuttori di macchine per movimento terra, di macchine di sollevamento e di maneggio dei materiali	1.801	188	1.989
7.4.5 Marinai di coperta e lavoratori assimilati	44	2	46
<b>8 PERSONALE NON QUALIFICATO</b>	<b>12.711</b>	<b>10.303</b>	<b>23.014</b>
<b>8.1 Personale non qualificato relativo alla amministrazione, gestione e magazzino</b>	<b>6.782</b>	<b>3.593</b>	<b>10.375</b>
8.1.1 Personale non qualificato di ufficio	1.157	388	1.545
8.1.2 Personale ausiliario di magazzino, di spostamento merci e delle comunicazioni	5.625	3.205	8.830
<b>8.2 Personale non qualificato relativo alle vendite ed ai servizi turistici</b>	<b>1.209</b>	<b>639</b>	<b>1.848</b>
8.2.1 Commercianti ambulanti	1.169	495	1.664
8.2.2 Personale non qualificato dei servizi turistici	40	144	184
<b>8.3 Personale non qualificato nei servizi di istruzione e sanitari</b>	<b>781</b>	<b>2.168</b>	<b>2.949</b>
8.3.1 Personale non qualificato nei servizi di istruzione	630	1.566	2.196
8.3.2 Personale non qualificato nei servizi sanitari	151	602	753
8.4 Personale non qualificato in altri servizi	1.580	3.505	5.085
8.4.1 Personale non qualificato nei servizi ricreativi e culturali	9	2	11
8.4.2 Personale non qualificato addetto a servizi di pulizia, igienici, di lavanderia ed assimilati	1.196	3.226	4.422
8.4.3 Personale non qualificato addetto a servizi personali	35	15	50
8.4.4 Personale non qualificato addetto ai servizi di sicurezza	265	256	521
8.4.5 Altro personale non qualificato addetto ai servizi	75	6	81
<b>8.5 Personale non qualificato dell'agricoltura, dell'allevamento, della pesca e della forestazione</b>	<b>53</b>	<b>28</b>	<b>81</b>
8.5.1 Personale non qualificato dell'agricoltura	28	24	52
8.5.2 Personale non qualificato addetto alle foreste, alla cura degli animali, alla pesca ed alla caccia	25	4	29
<b>8.6 Personale non qualificato delle miniere, delle costruzioni, e delle attività industriali</b>	<b>2.306</b>	<b>370</b>	<b>2.676</b>
8.6.1 Personale non qualificato delle miniere	21	-	21
8.6.2 Personale non qualificato delle costruzioni	1.447	32	1.479
8.6.3 Personale non qualificato delle attività industriali ed assimilati	838	338	1.176
<b>9 FORZE ARMATE</b>	<b>1.586</b>	<b>-</b>	<b>1.586</b>
<b>9.0 Forze armate</b>	<b>1.586</b>	<b>-</b>	<b>1.586</b>
9.0.0 Forze armate	1.586	-	1.586

**Tavola 4.7 - Popolazione residente in età da 19 anni in poi per condizione nel 1986 e nel 1991, luogo di residenza nel 1986 e sesso**

RESIDENZA NEL 1986 CONDIZIONE NEL 1991	CONDIZIONE NEL 1986						Totale
	CONDIZIONE PROFESSIONALE						
	Agricoltura	Industria	Commercio P.A. e Servizi pubblici o privati	Disoccupati	Condizione non professionale		
<b>TOTALE</b>							
<b>STESSO COMUNE DI RESIDENZA</b>							
<b>Condizione professionale</b>	<b>2.690</b>	<b>132.046</b>	<b>50.816</b>	<b>52.340</b>	<b>11.681</b>	<b>45.965</b>	<b>295.538</b>
Occupati	2.628	128.468	49.547	51.728	8.843	43.566	284.780
Agricoltura	1.726	278	199	123	72	362	2.760
Industria	487	108.866	11.539	7.253	4.701	20.947	153.793
Altre attività	415	19.324	37.809	44.352	4.070	22.257	128.227
Disoccupati	62	3.578	1.269	612	2.838	2.399	10.758
<b>Condizione non professionale</b>	<b>511</b>	<b>23.758</b>	<b>6.864</b>	<b>7.818</b>	<b>1.820</b>	<b>234.740</b>	<b>275.511</b>
<b>TOTALE</b>	<b>3.201</b>	<b>155.804</b>	<b>57.680</b>	<b>60.158</b>	<b>13.501</b>	<b>280.705</b>	<b>571.049</b>
<b>ALTRO COMUNE DELLA STESSA PROVINCIA</b>							
<b>Condizione professionale</b>	<b>189</b>	<b>11.345</b>	<b>4.464</b>	<b>4.934</b>	<b>1.255</b>	<b>3.466</b>	<b>25.653</b>
Occupati	184	10.932	4.292	4.860	1.034	3.241	24.543
Agricoltura	93	23	24	12	10	33	195
Industria	50	8.863	1.097	632	555	1.453	12.650
Altre attività	41	2.046	3.171	4.216	469	1.755	11.698
Disoccupati	5	413	172	74	221	225	1.110
<b>Condizione non professionale</b>	<b>30</b>	<b>1.124</b>	<b>554</b>	<b>414</b>	<b>208</b>	<b>7.097</b>	<b>9.427</b>
<b>TOTALE</b>	<b>219</b>	<b>12.469</b>	<b>5.018</b>	<b>5.348</b>	<b>1.463</b>	<b>10.563</b>	<b>35.080</b>
<b>ALTRA PROVINCIA DELLA STESSA REGIONE</b>							
<b>Condizione professionale</b>	<b>41</b>	<b>2.424</b>	<b>1.398</b>	<b>1.656</b>	<b>370</b>	<b>1.167</b>	<b>7.056</b>
Occupati	39	2.335	1.332	1.628	308	1.098	6.740
Agricoltura	12	7	3	1	3	11	37
Industria	16	1.743	285	153	151	354	2.702
Altre attività	11	585	1.044	1.474	154	733	4.001
Disoccupati	2	89	66	28	62	69	316
<b>Condizione non professionale</b>	<b>9</b>	<b>356</b>	<b>308</b>	<b>196</b>	<b>74</b>	<b>3.160</b>	<b>4.103</b>
<b>TOTALE</b>	<b>50</b>	<b>2.780</b>	<b>1.706</b>	<b>1.852</b>	<b>444</b>	<b>4.327</b>	<b>11.159</b>
<b>PROVINCIA DI ALTRA REGIONE</b>							
<b>Condizione professionale</b>	<b>184</b>	<b>1.585</b>	<b>906</b>	<b>1.469</b>	<b>1.432</b>	<b>3.298</b>	<b>8.874</b>
Occupati	156	1.442	809	1.407	1.207	3.044	8.065
Agricoltura	16	6	4	4	5	13	48
Industria	94	1.071	278	205	705	1.162	3.515
Altre attività	46	365	527	1.198	497	1.869	4.502
Disoccupati	28	143	97	62	225	254	809
<b>Condizione non professionale</b>	<b>53</b>	<b>196</b>	<b>145</b>	<b>162</b>	<b>125</b>	<b>4.138</b>	<b>4.819</b>
<b>TOTALE</b>	<b>237</b>	<b>1.781</b>	<b>1.051</b>	<b>1.631</b>	<b>1.557</b>	<b>7.436</b>	<b>13.693</b>
<b>ESTERO</b>							
<b>Condizione professionale</b>	<b>62</b>	<b>957</b>	<b>577</b>	<b>534</b>	<b>198</b>	<b>1.096</b>	<b>3.424</b>
Occupati	58	889	512	491	173	1.009	3.132
Agricoltura	5	6	3	2	3	26	45
Industria	37	667	208	124	110	513	1.659
Altre attività	16	216	301	365	60	470	1.428
Disoccupati	4	68	65	43	25	87	292
<b>Condizione non professionale</b>	<b>5</b>	<b>196</b>	<b>161</b>	<b>187</b>	<b>13</b>	<b>1.450</b>	<b>2.012</b>
<b>TOTALE</b>	<b>67</b>	<b>1.153</b>	<b>738</b>	<b>721</b>	<b>211</b>	<b>2.546</b>	<b>5.436</b>
<b>Condizione professionale</b>	<b>3.166</b>	<b>148.357</b>	<b>58.161</b>	<b>60.933</b>	<b>14.936</b>	<b>54.992</b>	<b>340.545</b>
Occupati	3.065	144.066	56.492	60.114	11.565	51.958	327.260
Agricoltura	1.852	320	233	142	93	445	3.085
Industria	684	121.210	13.407	8.367	6.222	24.429	174.319
Altre attività	529	22.536	42.852	51.605	5.250	27.084	149.856
Disoccupati	101	4.291	1.669	819	3.371	3.034	13.285
<b>Condizione non professionale</b>	<b>608</b>	<b>25.630</b>	<b>8.032</b>	<b>8.777</b>	<b>2.240</b>	<b>250.585</b>	<b>295.872</b>
<b>TOTALE</b>	<b>3.774</b>	<b>173.987</b>	<b>66.193</b>	<b>69.710</b>	<b>17.176</b>	<b>305.577</b>	<b>636.417</b>

**Tavola 4.7 segue - Popolazione residente in età da 19 anni in poi per condizione nel 1986 e nel 1991, luogo di residenza nel 1986 e sesso**

RESIDENZA NEL 1986 CONDIZIONE NEL 1991	CONDIZIONE NEL 1986						Totale
	CONDIZIONE PROFESSIONALE						
	Agricoltura	Industria	Commercio P.A. e Servizi pubblici o privati	Disoccupati	Condizione non professionale		
<b>MASCHI</b>							
<b>STESSO COMUNE DI RESIDENZA</b>							
<b>Condizione professionale</b>	<b>2.140</b>	<b>91.536</b>	<b>30.751</b>	<b>29.192</b>	<b>5.389</b>	<b>21.230</b>	<b>180.238</b>
Occupati	2.095	89.664	30.083	28.909	4.071	20.229	175.051
Agricoltura	1.410	225	134	97	56	252	2.174
Industria	389	75.933	8.432	5.756	2.580	11.482	104.572
Altre attività	296	13.506	21.517	23.056	1.435	8.495	68.305
Disoccupati	45	1.872	668	283	1.318	1.001	5.187
<b>Condizione non professionale</b>	<b>313</b>	<b>14.503</b>	<b>3.134</b>	<b>3.802</b>	<b>664</b>	<b>66.343</b>	<b>88.759</b>
<b>TOTALE</b>	<b>2.453</b>	<b>106.039</b>	<b>33.885</b>	<b>32.994</b>	<b>6.053</b>	<b>87.573</b>	<b>268.997</b>
<b>ALTRO COMUNE DELLA STESSA PROVINCIA</b>							
<b>Condizione professionale</b>	<b>150</b>	<b>7.507</b>	<b>2.628</b>	<b>2.692</b>	<b>564</b>	<b>1.328</b>	<b>14.869</b>
Occupati	147	7.315	2.559	2.659	475	1.249	14.404
Agricoltura	80	21	19	8	8	17	153
Industria	34	5.944	760	474	304	638	8.154
Altre attività	33	1.350	1.780	2.177	163	594	6.097
Disoccupati	3	192	69	33	89	79	465
<b>Condizione non professionale</b>	<b>20</b>	<b>368</b>	<b>140</b>	<b>133</b>	<b>27</b>	<b>1.496</b>	<b>2.184</b>
<b>TOTALE</b>	<b>170</b>	<b>7.875</b>	<b>2.768</b>	<b>2.825</b>	<b>591</b>	<b>2.824</b>	<b>17.053</b>
<b>ALTRA PROVINCIA DELLA STESSA REGIONE</b>							
<b>Condizione professionale</b>	<b>36</b>	<b>1.742</b>	<b>862</b>	<b>955</b>	<b>189</b>	<b>508</b>	<b>4.292</b>
Occupati	35	1.704	837	940	162	490	4.168
Agricoltura	12	6	1	1	3	7	30
Industria	15	1.299	202	116	103	194	1.929
Altre attività	8	399	634	823	56	289	2.209
Disoccupati	1	38	25	15	27	18	124
<b>Condizione non professionale</b>	<b>6</b>	<b>155</b>	<b>96</b>	<b>76</b>	<b>17</b>	<b>768</b>	<b>1.118</b>
<b>TOTALE</b>	<b>42</b>	<b>1.897</b>	<b>958</b>	<b>1.031</b>	<b>206</b>	<b>1.276</b>	<b>5.410</b>
<b>PROVINCIA DI ALTRA REGIONE</b>							
<b>Condizione professionale</b>	<b>130</b>	<b>1.357</b>	<b>658</b>	<b>1.023</b>	<b>1.062</b>	<b>1.940</b>	<b>6.170</b>
Occupati	119	1.251	604	992	924	1.847	5.737
Agricoltura	9	5	3	2	5	9	33
Industria	83	962	235	180	621	822	2.903
Altre attività	27	284	366	810	298	1.016	2.801
Disoccupati	11	106	54	31	138	93	433
<b>Condizione non professionale</b>	<b>14</b>	<b>82</b>	<b>30</b>	<b>57</b>	<b>28</b>	<b>822</b>	<b>1.033</b>
<b>TOTALE</b>	<b>144</b>	<b>1.439</b>	<b>688</b>	<b>1.080</b>	<b>1.090</b>	<b>2.762</b>	<b>7.203</b>
<b>ESTERO</b>							
<b>Condizione professionale</b>	<b>54</b>	<b>838</b>	<b>416</b>	<b>333</b>	<b>146</b>	<b>748</b>	<b>2.535</b>
Occupati	50	791	374	318	136	705	2.374
Agricoltura	5	6	2	2	3	22	40
Industria	36	616	173	106	101	449	1.481
Altre attività	9	169	199	210	32	234	853
Disoccupati	4	47	42	15	10	43	161
<b>Condizione non professionale</b>	<b>3</b>	<b>107</b>	<b>39</b>	<b>41</b>	<b>3</b>	<b>331</b>	<b>524</b>
<b>TOTALE</b>	<b>57</b>	<b>945</b>	<b>455</b>	<b>374</b>	<b>149</b>	<b>1.079</b>	<b>3.059</b>
<b>Condizione professionale</b>	<b>2.510</b>	<b>102.980</b>	<b>35.315</b>	<b>34.195</b>	<b>7.350</b>	<b>25.754</b>	<b>208.104</b>
Occupati	2.446	100.725	34.457	33.818	5.768	24.520	201.734
Agricoltura	1.516	263	159	110	75	307	2.430
Industria	557	84.754	9.802	6.632	3.709	13.585	119.039
Altre attività	373	15.708	24.496	27.076	1.984	10.628	80.265
Disoccupati	64	2.255	858	377	1.582	1.234	6.370
<b>Condizione non professionale</b>	<b>356</b>	<b>15.215</b>	<b>3.439</b>	<b>4.109</b>	<b>739</b>	<b>69.760</b>	<b>93.618</b>
<b>TOTALE</b>	<b>2.866</b>	<b>118.195</b>	<b>38.754</b>	<b>38.304</b>	<b>8.089</b>	<b>95.514</b>	<b>301.722</b>

**Tavola 4.7 segue - Popolazione residente in età da 19 anni in poi per condizione nel 1986 e nel 1991, luogo di residenza nel 1986 e sesso**

RESIDENZA NEL 1986 CONDIZIONE NEL 1991	CONDIZIONE NEL 1986						Totale
	CONDIZIONE PROFESSIONALE						
	Agricoltura	Industria	Commercio P.A. e Servizi pubblici o privati	Disoccupati	Condizione non professionale		
<b>FEMMINE</b>							
<b>STESSO COMUNE DI RESIDENZA</b>							
<b>Condizione professionale</b>	<b>550</b>	<b>40.510</b>	<b>20.065</b>	<b>23.148</b>	<b>6.292</b>	<b>24.735</b>	<b>115.300</b>
Occupati	533	38.804	19.464	22.819	4.772	23.337	109.729
Agricoltura	316	53	65	26	16	110	586
Industria	98	32.933	3.107	1.497	2.121	9.465	49.221
Altre attività	119	5.818	16.292	21.296	2.635	13.762	59.922
Disoccupati	17	1.706	601	329	1.520	1.398	5.571
<b>Condizione non professionale</b>	<b>198</b>	<b>9.255</b>	<b>3.730</b>	<b>4.016</b>	<b>1.156</b>	<b>168.397</b>	<b>186.752</b>
<b>TOTALE</b>	<b>748</b>	<b>49.765</b>	<b>23.795</b>	<b>27.164</b>	<b>7.448</b>	<b>193.132</b>	<b>302.052</b>
<b>ALTRO COMUNE DELLA STESSA PROVINCIA</b>							
<b>Condizione professionale</b>	<b>39</b>	<b>3.838</b>	<b>1.836</b>	<b>2.242</b>	<b>691</b>	<b>2.138</b>	<b>10.784</b>
Occupati	37	3.617	1.733	2.201	559	1.992	10.139
Agricoltura	13	2	5	4	2	16	42
Industria	16	2.919	337	158	251	815	4.496
Altre attività	8	696	1.391	2.039	306	1.161	5.601
Disoccupati	2	221	103	41	132	146	645
<b>Condizione non professionale</b>	<b>10</b>	<b>756</b>	<b>414</b>	<b>281</b>	<b>181</b>	<b>5.601</b>	<b>7.243</b>
<b>TOTALE</b>	<b>49</b>	<b>4.594</b>	<b>2.250</b>	<b>2.523</b>	<b>872</b>	<b>7.739</b>	<b>18.027</b>
<b>ALTRA PROVINCIA DELLA STESSA REGIONE</b>							
<b>Condizione professionale</b>	<b>5</b>	<b>682</b>	<b>536</b>	<b>701</b>	<b>181</b>	<b>659</b>	<b>2.764</b>
Occupati	4	631	495	688	146	608	2.572
Agricoltura	-	1	2	-	-	4	7
Industria	1	444	83	37	48	160	773
Altre attività	3	186	410	651	98	444	1.792
Disoccupati	1	51	41	13	35	51	192
<b>Condizione non professionale</b>	<b>3</b>	<b>201</b>	<b>212</b>	<b>120</b>	<b>57</b>	<b>2.392</b>	<b>2.985</b>
<b>TOTALE</b>	<b>8</b>	<b>883</b>	<b>748</b>	<b>821</b>	<b>238</b>	<b>3.051</b>	<b>5.749</b>
<b>PROVINCIA DI ALTRA REGIONE</b>							
<b>Condizione professionale</b>	<b>54</b>	<b>228</b>	<b>248</b>	<b>446</b>	<b>370</b>	<b>1.358</b>	<b>2.704</b>
Occupati	37	191	205	415	283	1.197	2.328
Agricoltura	7	1	1	2	-	4	15
Industria	11	109	43	25	84	340	612
Altre attività	19	81	161	388	199	853	1.701
Disoccupati	17	37	43	31	87	161	376
<b>Condizione non professionale</b>	<b>39</b>	<b>114</b>	<b>115</b>	<b>105</b>	<b>97</b>	<b>3.316</b>	<b>3.786</b>
<b>TOTALE</b>	<b>93</b>	<b>342</b>	<b>363</b>	<b>551</b>	<b>467</b>	<b>4.674</b>	<b>6.490</b>
<b>ESTERO</b>							
<b>Condizione professionale</b>	<b>8</b>	<b>119</b>	<b>161</b>	<b>201</b>	<b>52</b>	<b>348</b>	<b>889</b>
Occupati	8	98	138	173	37	304	758
Agricoltura	-	-	1	-	-	4	5
Industria	1	51	35	18	9	64	178
Altre attività	7	47	102	155	28	236	575
Disoccupati	-	21	23	28	15	44	131
<b>Condizione non professionale</b>	<b>2</b>	<b>89</b>	<b>122</b>	<b>146</b>	<b>10</b>	<b>1.119</b>	<b>1.488</b>
<b>TOTALE</b>	<b>10</b>	<b>208</b>	<b>283</b>	<b>347</b>	<b>62</b>	<b>1.467</b>	<b>2.377</b>
<b>Condizione professionale</b>	<b>656</b>	<b>45.377</b>	<b>22.846</b>	<b>26.738</b>	<b>7.586</b>	<b>29.238</b>	<b>132.441</b>
Occupati	619	43.341	22.035	26.296	5.797	27.438	125.526
Agricoltura	336	57	74	32	18	138	655
Industria	127	36.456	3.605	1.735	2.513	10.844	55.280
Altre attività	156	6.828	18.356	24.529	3.266	16.456	69.591
Disoccupati	37	2.036	811	442	1.789	1.800	6.915
<b>Condizione non professionale</b>	<b>252</b>	<b>10.415</b>	<b>4.593</b>	<b>4.668</b>	<b>1.501</b>	<b>180.825</b>	<b>202.254</b>
<b>TOTALE</b>	<b>908</b>	<b>55.792</b>	<b>27.439</b>	<b>31.406</b>	<b>9.087</b>	<b>210.063</b>	<b>334.695</b>

**Tavola 4.8 - Occupati per mezzo utilizzato, luogo di lavoro, tempo impiegato e attività economica**

LUOGO DI LAVORO TEMPO IMPIEGATO (minuti)	MEZZO UTILIZZATO									Totale
	AUTO PRIVATA COME				Conducente	Trasportato	Motocicletta, ciclomotore, scooter	Bicicletta	Altro mezzo	
	A piedi	Treno, tram, metropolitana	Autobus, filo- bus, cor- riera	Autobus aziendale						
<b>AGRICOLTURA</b>										
<b>Stesso Comune di residenza</b>	<b>583</b>	<b>3</b>	<b>7</b>	<b>4</b>	<b>403</b>	<b>36</b>	<b>51</b>	<b>59</b>	<b>36</b>	<b>1.182</b>
Fino a 15	573	2	-	2	343	31	49	53	23	1.076
Da 16 a 30	9	-	6	-	54	4	1	6	7	87
Da 31 a 60	1	-	1	2	4	-	1	-	3	12
Oltre 60	-	1	-	-	2	1	-	-	3	7
<i>Di cui nel Comune capoluogo</i>	<i>51</i>	<i>-</i>	<i>7</i>	<i>1</i>	<i>74</i>	<i>3</i>	<i>5</i>	<i>5</i>	<i>1</i>	<i>147</i>
<i>Fino a 15</i>	<i>50</i>	<i>-</i>	<i>-</i>	<i>-</i>	<i>55</i>	<i>1</i>	<i>4</i>	<i>3</i>	<i>1</i>	<i>114</i>
<i>Da 16 a 30</i>	<i>1</i>	<i>-</i>	<i>6</i>	<i>-</i>	<i>18</i>	<i>2</i>	<i>1</i>	<i>2</i>	<i>-</i>	<i>30</i>
<i>Da 31 a 60</i>	<i>-</i>	<i>-</i>	<i>1</i>	<i>1</i>	<i>1</i>	<i>-</i>	<i>-</i>	<i>-</i>	<i>-</i>	<i>3</i>
<i>Oltre 60</i>	<i>-</i>	<i>-</i>	<i>-</i>	<i>-</i>	<i>-</i>	<i>-</i>	<i>-</i>	<i>-</i>	<i>-</i>	<i>-</i>
<b>Altro Comune della stessa Provincia</b>	<b>11</b>	<b>9</b>	<b>8</b>	<b>1</b>	<b>504</b>	<b>45</b>	<b>70</b>	<b>13</b>	<b>4</b>	<b>665</b>
Fino a 15	11	-	1	-	295	26	44	6	3	386
Da 16 a 30	-	2	2	1	185	17	25	3	1	236
Da 31 a 60	-	4	4	-	21	1	1	3	-	34
Oltre 60	-	3	1	-	3	1	-	1	-	9
<i>Di cui nel Comune capoluogo</i>	<i>6</i>	<i>5</i>	<i>3</i>	<i>-</i>	<i>87</i>	<i>4</i>	<i>5</i>	<i>-</i>	<i>1</i>	<i>111</i>
<i>Fino a 15</i>	<i>6</i>	<i>-</i>	<i>-</i>	<i>-</i>	<i>30</i>	<i>-</i>	<i>3</i>	<i>-</i>	<i>1</i>	<i>40</i>
<i>Da 16 a 30</i>	<i>-</i>	<i>-</i>	<i>1</i>	<i>-</i>	<i>51</i>	<i>3</i>	<i>2</i>	<i>-</i>	<i>-</i>	<i>57</i>
<i>Da 31 a 60</i>	<i>-</i>	<i>3</i>	<i>2</i>	<i>-</i>	<i>6</i>	<i>-</i>	<i>-</i>	<i>-</i>	<i>-</i>	<i>11</i>
<i>Oltre 60</i>	<i>-</i>	<i>2</i>	<i>-</i>	<i>-</i>	<i>-</i>	<i>1</i>	<i>-</i>	<i>-</i>	<i>-</i>	<i>3</i>
<b>Altra Provincia della stessa Regione</b>	<b>2</b>	<b>12</b>	<b>-</b>	<b>-</b>	<b>88</b>	<b>8</b>	<b>3</b>	<b>-</b>	<b>2</b>	<b>115</b>
Fino a 15	1	1	-	-	31	2	2	-	-	37
Da 16 a 30	1	1	-	-	38	4	1	-	1	46
Da 31 a 60	-	2	-	-	15	2	-	-	1	20
Oltre 60	-	8	-	-	4	-	-	-	-	12
<i>Di cui nel Comune capoluogo</i>	<i>-</i>	<i>9</i>	<i>-</i>	<i>-</i>	<i>8</i>	<i>1</i>	<i>1</i>	<i>-</i>	<i>-</i>	<i>19</i>
<i>Fino a 15</i>	<i>-</i>	<i>1</i>	<i>-</i>	<i>-</i>	<i>-</i>	<i>-</i>	<i>1</i>	<i>-</i>	<i>-</i>	<i>2</i>
<i>Da 16 a 30</i>	<i>-</i>	<i>-</i>	<i>-</i>	<i>-</i>	<i>2</i>	<i>-</i>	<i>-</i>	<i>-</i>	<i>-</i>	<i>2</i>
<i>Da 31 a 60</i>	<i>-</i>	<i>2</i>	<i>-</i>	<i>-</i>	<i>5</i>	<i>1</i>	<i>-</i>	<i>-</i>	<i>-</i>	<i>8</i>
<i>Oltre 60</i>	<i>-</i>	<i>6</i>	<i>-</i>	<i>-</i>	<i>1</i>	<i>-</i>	<i>-</i>	<i>-</i>	<i>-</i>	<i>7</i>
<b>Province di altre Regioni</b>	<b>-</b>	<b>-</b>	<b>-</b>	<b>-</b>	<b>14</b>	<b>3</b>	<b>-</b>	<b>-</b>	<b>-</b>	<b>17</b>
Fino a 15	-	-	-	-	2	-	-	-	-	2
Da 16 a 30	-	-	-	-	9	3	-	-	-	12
Da 31 a 60	-	-	-	-	3	-	-	-	-	3
Oltre 60	-	-	-	-	-	-	-	-	-	-
<i>Di cui nel Comune capoluogo</i>	<i>-</i>	<i>-</i>	<i>-</i>	<i>-</i>	<i>-</i>	<i>-</i>	<i>-</i>	<i>-</i>	<i>-</i>	<i>-</i>
<i>Fino a 15</i>	<i>-</i>	<i>-</i>	<i>-</i>	<i>-</i>	<i>-</i>	<i>-</i>	<i>-</i>	<i>-</i>	<i>-</i>	<i>-</i>
<i>Da 16 a 30</i>	<i>-</i>	<i>-</i>	<i>-</i>	<i>-</i>	<i>-</i>	<i>-</i>	<i>-</i>	<i>-</i>	<i>-</i>	<i>-</i>
<i>Da 31 a 60</i>	<i>-</i>	<i>-</i>	<i>-</i>	<i>-</i>	<i>-</i>	<i>-</i>	<i>-</i>	<i>-</i>	<i>-</i>	<i>-</i>
<i>Oltre 60</i>	<i>-</i>	<i>-</i>	<i>-</i>	<i>-</i>	<i>-</i>	<i>-</i>	<i>-</i>	<i>-</i>	<i>-</i>	<i>-</i>
<b>Estero</b>	<b>11</b>	<b>4</b>	<b>1</b>	<b>2</b>	<b>119</b>	<b>11</b>	<b>9</b>	<b>-</b>	<b>2</b>	<b>159</b>
Fino a 15	11	1	-	-	23	-	1	-	-	36
Da 16 a 30	-	3	1	1	38	4	7	-	2	56
Da 31 a 60	-	-	-	1	45	6	1	-	-	53
Oltre 60	-	-	-	-	13	1	-	-	-	14
<b>TOTALE</b>	<b>607</b>	<b>28</b>	<b>16</b>	<b>7</b>	<b>1.128</b>	<b>103</b>	<b>133</b>	<b>72</b>	<b>44</b>	<b>2.138</b>
<b>Fino a 15</b>	<b>596</b>	<b>4</b>	<b>1</b>	<b>2</b>	<b>694</b>	<b>59</b>	<b>96</b>	<b>59</b>	<b>26</b>	<b>1.537</b>
<b>Da 16 a 30</b>	<b>10</b>	<b>6</b>	<b>9</b>	<b>2</b>	<b>324</b>	<b>32</b>	<b>34</b>	<b>9</b>	<b>11</b>	<b>437</b>
<b>Da 31 a 60</b>	<b>1</b>	<b>6</b>	<b>5</b>	<b>3</b>	<b>88</b>	<b>9</b>	<b>3</b>	<b>3</b>	<b>4</b>	<b>122</b>
<b>Oltre 60</b>	<b>-</b>	<b>12</b>	<b>1</b>	<b>-</b>	<b>22</b>	<b>3</b>	<b>-</b>	<b>1</b>	<b>3</b>	<b>42</b>
<i>Di cui nel Comune capoluogo</i>	<i>57</i>	<i>14</i>	<i>10</i>	<i>1</i>	<i>169</i>	<i>8</i>	<i>11</i>	<i>5</i>	<i>2</i>	<i>277</i>
<i>Fino a 15</i>	<i>56</i>	<i>1</i>	<i>-</i>	<i>-</i>	<i>85</i>	<i>1</i>	<i>8</i>	<i>3</i>	<i>2</i>	<i>156</i>
<i>Da 16 a 30</i>	<i>1</i>	<i>-</i>	<i>7</i>	<i>-</i>	<i>71</i>	<i>5</i>	<i>3</i>	<i>2</i>	<i>-</i>	<i>89</i>
<i>Da 31 a 60</i>	<i>-</i>	<i>5</i>	<i>3</i>	<i>1</i>	<i>12</i>	<i>1</i>	<i>-</i>	<i>-</i>	<i>-</i>	<i>22</i>
<i>Oltre 60</i>	<i>-</i>	<i>8</i>	<i>-</i>	<i>-</i>	<i>1</i>	<i>1</i>	<i>-</i>	<i>-</i>	<i>-</i>	<i>10</i>

Tavola 4.8 segue - Occupati per mezzo utilizzato, luogo di lavoro, tempo impiegato e attività economica

LUOGO DI LAVORO TEMPO IMPIEGATO (minuti)	MEZZO UTILIZZATO									Totale
	AUTO PRIVATA COME									
	A piedi	Treno, tram, metropoli- tana	Autobus, filo- bus, cor- riera	Autobus aziendale	Conducente	Trasportato	Motocicletta, ciclomo- tore, scoo- ter	Bici- cicletta	Altro mezzo	
<b>INDUSTRIA</b>										
<b>Stesso Comune di residenza</b>	<b>14.164</b>	<b>95</b>	<b>930</b>	<b>353</b>	<b>27.635</b>	<b>2.790</b>	<b>6.434</b>	<b>10.329</b>	<b>165</b>	<b>62.895</b>
Fino a 15	13.762	29	343	172	24.210	2.308	6.019	9.877	88	56.808
Da 16 a 30	376	21	437	137	2.913	373	393	436	52	5.138
Da 31 a 60	26	16	139	39	349	79	13	12	14	687
Oltre 60	-	29	11	5	163	30	9	4	11	262
<i>Di cui nel Comune capoluogo</i>	<i>1.220</i>	<i>16</i>	<i>591</i>	<i>86</i>	<i>3.089</i>	<i>308</i>	<i>393</i>	<i>119</i>	<i>9</i>	<i>5.831</i>
Fino a 15	1.121	3	160	11	2.131	209	317	102	2	4.056
Da 16 a 30	92	3	304	56	905	88	74	17	7	1.546
Da 31 a 60	7	4	120	18	40	9	2	-	-	200
Oltre 60	-	6	7	1	13	2	-	-	-	29
<b>Altro Comune della stessa Provincia</b>	<b>712</b>	<b>1.157</b>	<b>2.011</b>	<b>2.089</b>	<b>52.938</b>	<b>4.259</b>	<b>5.896</b>	<b>2.128</b>	<b>79</b>	<b>71.269</b>
Fino a 15	597	106	415	336	31.677	2.654	4.637	1.719	40	42.181
Da 16 a 30	95	419	1.048	1.144	18.722	1.378	1.197	377	28	24.408
Da 31 a 60	20	433	477	567	2.362	195	54	19	5	4.132
Oltre 60	-	199	71	42	177	32	8	13	6	548
<i>Di cui nel Comune capoluogo</i>	<i>58</i>	<i>335</i>	<i>403</i>	<i>230</i>	<i>4.211</i>	<i>362</i>	<i>196</i>	<i>31</i>	<i>10</i>	<i>5.836</i>
Fino a 15	48	15	40	17	1.324	121	106	23	3	1.697
Da 16 a 30	7	117	200	113	2.410	202	80	7	6	3.142
Da 31 a 60	3	148	150	94	456	35	8	-	-	894
Oltre 60	-	55	13	6	21	4	2	1	1	103
<b>Altra Provincia della stessa Regione</b>	<b>62</b>	<b>2.868</b>	<b>527</b>	<b>204</b>	<b>11.316</b>	<b>709</b>	<b>621</b>	<b>227</b>	<b>25</b>	<b>16.559</b>
Fino a 15	47	36	48	22	3.625	205	396	163	6	4.548
Da 16 a 30	11	141	181	39	4.098	220	202	60	6	4.958
Da 31 a 60	4	874	188	84	2.596	218	21	4	7	3.996
Oltre 60	-	1.817	110	59	997	66	2	-	6	3.057
<i>Di cui nel Comune capoluogo</i>	<i>25</i>	<i>2.141</i>	<i>150</i>	<i>88</i>	<i>1.985</i>	<i>150</i>	<i>40</i>	<i>9</i>	<i>8</i>	<i>4.596</i>
Fino a 15	22	13	4	-	169	11	19	6	2	246
Da 16 a 30	-	69	25	2	391	22	17	2	1	529
Da 31 a 60	3	671	60	50	939	79	4	1	2	1.809
Oltre 60	-	1.388	61	36	486	38	-	-	3	2.012
<b>Province di altre Regioni</b>	<b>1</b>	<b>25</b>	<b>8</b>	<b>1</b>	<b>549</b>	<b>39</b>	<b>11</b>	<b>5</b>	<b>8</b>	<b>647</b>
Fino a 15	1	-	-	-	99	10	3	3	-	116
Da 16 a 30	-	5	7	1	268	15	7	1	5	309
Da 31 a 60	-	6	1	-	156	12	-	1	3	179
Oltre 60	-	14	-	-	26	2	1	-	-	43
<i>Di cui nel Comune capoluogo</i>	<i>-</i>	<i>13</i>	<i>-</i>	<i>-</i>	<i>73</i>	<i>5</i>	<i>-</i>	<i>-</i>	<i>-</i>	<i>91</i>
Fino a 15	-	-	-	-	5	-	-	-	-	5
Da 16 a 30	-	-	-	-	18	1	-	-	-	19
Da 31 a 60	-	2	-	-	41	3	-	-	-	46
Oltre 60	-	11	-	-	9	1	-	-	-	21
<b>Estero</b>	<b>139</b>	<b>176</b>	<b>142</b>	<b>294</b>	<b>10.115</b>	<b>1.866</b>	<b>358</b>	<b>95</b>	<b>12</b>	<b>13.197</b>
Fino a 15	115	12	15	27	1.520	330	140	72	2	2.233
Da 16 a 30	19	55	62	93	3.886	851	144	14	4	5.128
Da 31 a 60	5	70	43	142	3.718	545	59	5	4	4.591
Oltre 60	-	39	22	32	991	140	15	4	2	1.245
<b>TOTALE</b>	<b>15.078</b>	<b>4.321</b>	<b>3.618</b>	<b>2.941</b>	<b>102.553</b>	<b>9.663</b>	<b>13.320</b>	<b>12.784</b>	<b>289</b>	<b>164.567</b>
<b>Fino a 15</b>	<b>14.522</b>	<b>183</b>	<b>821</b>	<b>557</b>	<b>61.131</b>	<b>5.507</b>	<b>11.195</b>	<b>11.834</b>	<b>136</b>	<b>105.886</b>
<b>Da 16 a 30</b>	<b>501</b>	<b>641</b>	<b>1.735</b>	<b>1.414</b>	<b>29.887</b>	<b>2.837</b>	<b>1.943</b>	<b>888</b>	<b>95</b>	<b>39.941</b>
<b>Da 31 a 60</b>	<b>55</b>	<b>1.399</b>	<b>848</b>	<b>832</b>	<b>9.181</b>	<b>1.049</b>	<b>147</b>	<b>41</b>	<b>33</b>	<b>13.585</b>
<b>Oltre 60</b>	<b>-</b>	<b>2.098</b>	<b>214</b>	<b>138</b>	<b>2.354</b>	<b>270</b>	<b>35</b>	<b>21</b>	<b>25</b>	<b>5.155</b>
<i>Di cui nel Comune capoluogo</i>	<i>1.303</i>	<i>2.505</i>	<i>1.144</i>	<i>404</i>	<i>9.358</i>	<i>825</i>	<i>629</i>	<i>159</i>	<i>27</i>	<i>16.354</i>
Fino a 15	1.191	31	204	28	3.629	341	442	131	7	6.004
Da 16 a 30	99	189	529	171	3.724	313	171	26	14	5.236
Da 31 a 60	13	825	330	162	1.476	126	14	1	2	2.949
Oltre 60	-	1.460	81	43	529	45	2	1	4	2.165

Tavola 4.8 segue - Occupati per mezzo utilizzato, luogo di lavoro, tempo impiegato e attività economica

LUOGO DI LAVORO TEMPO IMPIEGATO (minuti)	MEZZO UTILIZZATO									
	AUTO PRIVATA COME									
	A piedi	Treno, tram, metropolitana	Autobus, filobus, corriera	Autobus aziendale	Conducente	Trasportato	Motocicletta, ciclomotore, scooter	Bicicletta	Altro mezzo	Totale
<b>ALTRE ATTIVITÀ</b>										
<b>Stesso Comune di residenza</b>	<b>17.579</b>	<b>160</b>	<b>2.730</b>	<b>78</b>	<b>28.729</b>	<b>2.314</b>	<b>2.039</b>	<b>4.067</b>	<b>163</b>	<b>57.859</b>
Fino a 15	16.749	39	1.273	45	25.106	1.996	1.889	3.817	82	50.996
Da 16 a 30	802	43	1.286	25	3.181	289	141	240	28	6.035
Da 31 a 60	28	48	160	6	295	20	6	5	26	594
Oltre 60	-	30	11	2	147	9	3	5	27	234
<i>Di cui nel Comune capoluogo</i>	<i>3.482</i>	<i>53</i>	<i>2.192</i>	<i>25</i>	<i>7.458</i>	<i>660</i>	<i>453</i>	<i>226</i>	<i>13</i>	<i>14.562</i>
<i>Fino a 15</i>	<i>3.115</i>	<i>11</i>	<i>982</i>	<i>11</i>	<i>5.501</i>	<i>489</i>	<i>386</i>	<i>188</i>	<i>6</i>	<i>10.689</i>
<i>Da 16 a 30</i>	<i>352</i>	<i>24</i>	<i>1.067</i>	<i>11</i>	<i>1.854</i>	<i>165</i>	<i>65</i>	<i>36</i>	<i>1</i>	<i>3.575</i>
<i>Da 31 a 60</i>	<i>15</i>	<i>9</i>	<i>137</i>	<i>3</i>	<i>78</i>	<i>5</i>	<i>2</i>	<i>2</i>	<i>1</i>	<i>252</i>
<i>Oltre 60</i>	<i>-</i>	<i>9</i>	<i>6</i>	<i>-</i>	<i>25</i>	<i>1</i>	<i>-</i>	<i>-</i>	<i>5</i>	<i>46</i>
<b>Altro Comune della stessa Provincia</b>	<b>417</b>	<b>2.327</b>	<b>1.906</b>	<b>214</b>	<b>41.673</b>	<b>2.579</b>	<b>1.398</b>	<b>583</b>	<b>96</b>	<b>51.193</b>
Fino a 15	338	219	369	37	21.530	1.428	1.009	448	36	25.414
Da 16 a 30	75	950	1.014	92	17.128	973	366	128	42	20.768
Da 31 a 60	4	898	455	78	2.867	163	21	6	8	4.500
Oltre 60	-	260	68	7	148	15	2	1	10	511
<i>Di cui nel Comune capoluogo</i>	<i>88</i>	<i>1.145</i>	<i>1.010</i>	<i>33</i>	<i>8.205</i>	<i>616</i>	<i>146</i>	<i>27</i>	<i>24</i>	<i>11.294</i>
<i>Fino a 15</i>	<i>74</i>	<i>93</i>	<i>115</i>	<i>6</i>	<i>2.316</i>	<i>201</i>	<i>81</i>	<i>16</i>	<i>10</i>	<i>2.912</i>
<i>Da 16 a 30</i>	<i>14</i>	<i>532</i>	<i>568</i>	<i>12</i>	<i>4.887</i>	<i>344</i>	<i>61</i>	<i>10</i>	<i>12</i>	<i>6.440</i>
<i>Da 31 a 60</i>	<i>-</i>	<i>443</i>	<i>290</i>	<i>13</i>	<i>977</i>	<i>67</i>	<i>4</i>	<i>-</i>	<i>2</i>	<i>1.796</i>
<i>Oltre 60</i>	<i>-</i>	<i>77</i>	<i>37</i>	<i>2</i>	<i>25</i>	<i>4</i>	<i>-</i>	<i>1</i>	<i>-</i>	<i>146</i>
<b>Altra Provincia della stessa Regione</b>	<b>166</b>	<b>7.065</b>	<b>414</b>	<b>53</b>	<b>9.677</b>	<b>552</b>	<b>145</b>	<b>118</b>	<b>57</b>	<b>18.247</b>
Fino a 15	138	61	40	4	2.300	101	74	87	9	2.814
Da 16 a 30	23	378	107	6	3.045	169	51	26	16	3.821
Da 31 a 60	5	2.449	105	23	2.984	187	16	4	16	5.789
Oltre 60	-	4.177	162	20	1.348	95	4	1	16	5.823
<i>Di cui nel Comune capoluogo</i>	<i>112</i>	<i>6.247</i>	<i>244</i>	<i>35</i>	<i>3.696</i>	<i>280</i>	<i>44</i>	<i>46</i>	<i>19</i>	<i>10.723</i>
<i>Fino a 15</i>	<i>93</i>	<i>37</i>	<i>14</i>	<i>3</i>	<i>430</i>	<i>14</i>	<i>20</i>	<i>38</i>	<i>1</i>	<i>650</i>
<i>Da 16 a 30</i>	<i>16</i>	<i>290</i>	<i>42</i>	<i>3</i>	<i>692</i>	<i>57</i>	<i>10</i>	<i>4</i>	<i>4</i>	<i>1.118</i>
<i>Da 31 a 60</i>	<i>3</i>	<i>2.257</i>	<i>62</i>	<i>18</i>	<i>1.706</i>	<i>138</i>	<i>11</i>	<i>3</i>	<i>8</i>	<i>4.206</i>
<i>Oltre 60</i>	<i>-</i>	<i>3.663</i>	<i>126</i>	<i>11</i>	<i>868</i>	<i>71</i>	<i>3</i>	<i>1</i>	<i>6</i>	<i>4.749</i>
<b>Province di altre Regioni</b>	<b>3</b>	<b>54</b>	<b>10</b>	<b>11</b>	<b>558</b>	<b>31</b>	<b>7</b>	<b>1</b>	<b>37</b>	<b>712</b>
Fino a 15	3	2	1	-	114	10	4	1	6	141
Da 16 a 30	-	7	1	1	223	11	3	-	21	267
Da 31 a 60	-	16	6	6	188	5	-	-	9	230
Oltre 60	-	29	2	4	33	5	-	-	1	74
<i>Di cui nel Comune capoluogo</i>	<i>-</i>	<i>21</i>	<i>4</i>	<i>4</i>	<i>89</i>	<i>5</i>	<i>1</i>	<i>-</i>	<i>1</i>	<i>125</i>
<i>Fino a 15</i>	<i>-</i>	<i>-</i>	<i>-</i>	<i>-</i>	<i>4</i>	<i>1</i>	<i>1</i>	<i>-</i>	<i>-</i>	<i>6</i>
<i>Da 16 a 30</i>	<i>-</i>	<i>-</i>	<i>1</i>	<i>-</i>	<i>15</i>	<i>2</i>	<i>-</i>	<i>-</i>	<i>1</i>	<i>19</i>
<i>Da 31 a 60</i>	<i>-</i>	<i>7</i>	<i>3</i>	<i>3</i>	<i>57</i>	<i>-</i>	<i>-</i>	<i>-</i>	<i>-</i>	<i>70</i>
<i>Oltre 60</i>	<i>-</i>	<i>14</i>	<i>-</i>	<i>1</i>	<i>13</i>	<i>2</i>	<i>-</i>	<i>-</i>	<i>-</i>	<i>30</i>
<b>Estero</b>	<b>142</b>	<b>204</b>	<b>75</b>	<b>28</b>	<b>3.868</b>	<b>426</b>	<b>118</b>	<b>37</b>	<b>31</b>	<b>4.929</b>
Fino a 15	122	7	10	3	636	87	50	27	6	948
Da 16 a 30	17	54	30	15	1.474	154	45	8	15	1.812
Da 31 a 60	3	92	20	10	1.475	157	20	1	5	1.783
Oltre 60	-	51	15	-	283	28	3	1	5	386
<b>TOTALE</b>	<b>18.307</b>	<b>9.810</b>	<b>5.135</b>	<b>384</b>	<b>84.505</b>	<b>5.902</b>	<b>3.707</b>	<b>4.806</b>	<b>384</b>	<b>132.940</b>
<b>Fino a 15</b>	<b>17.350</b>	<b>328</b>	<b>1.693</b>	<b>89</b>	<b>49.686</b>	<b>3.622</b>	<b>3.026</b>	<b>4.380</b>	<b>139</b>	<b>80.313</b>
<b>Da 16 a 30</b>	<b>917</b>	<b>1.432</b>	<b>2.438</b>	<b>139</b>	<b>25.051</b>	<b>1.596</b>	<b>606</b>	<b>402</b>	<b>122</b>	<b>32.703</b>
<b>Da 31 a 60</b>	<b>40</b>	<b>3.503</b>	<b>746</b>	<b>123</b>	<b>7.809</b>	<b>532</b>	<b>63</b>	<b>16</b>	<b>64</b>	<b>12.896</b>
<b>Oltre 60</b>	<b>-</b>	<b>4.547</b>	<b>258</b>	<b>33</b>	<b>1.959</b>	<b>152</b>	<b>12</b>	<b>8</b>	<b>59</b>	<b>7.028</b>
<i>Di cui nel Comune capoluogo</i>	<i>3.682</i>	<i>7.466</i>	<i>3.450</i>	<i>97</i>	<i>19.448</i>	<i>1.561</i>	<i>644</i>	<i>299</i>	<i>57</i>	<i>36.704</i>
<i>Fino a 15</i>	<i>3.282</i>	<i>141</i>	<i>1.111</i>	<i>20</i>	<i>8.251</i>	<i>705</i>	<i>488</i>	<i>242</i>	<i>17</i>	<i>14.257</i>
<i>Da 16 a 30</i>	<i>382</i>	<i>846</i>	<i>1.678</i>	<i>26</i>	<i>7.448</i>	<i>568</i>	<i>136</i>	<i>50</i>	<i>18</i>	<i>11.152</i>
<i>Da 31 a 60</i>	<i>18</i>	<i>2.716</i>	<i>492</i>	<i>37</i>	<i>2.818</i>	<i>210</i>	<i>17</i>	<i>5</i>	<i>11</i>	<i>6.324</i>
<i>Oltre 60</i>	<i>-</i>	<i>3.763</i>	<i>169</i>	<i>14</i>	<i>931</i>	<i>78</i>	<i>3</i>	<i>2</i>	<i>11</i>	<i>4.971</i>

**Tavola 4.9 - Famiglie residenti e componenti per ampiezza e numero di componenti occupati, in cerca di nuova occupazione, in età inferiore a 6 anni, in età di 60 anni e più, in età di 75 anni e più**

COMPONENTI	FAMIGLIE CON COMPONENTI									
							7 O PIÙ		TOTALE	
	1	2	3	4	5	6	Famiglie	Componenti	Famiglie	Componenti
<b>Numero componenti occupati</b>	<b>59.300</b>	<b>74.764</b>	<b>71.050</b>	<b>62.092</b>	<b>17.508</b>	<b>4.016</b>	<b>1.195</b>	<b>8.897</b>	<b>289.925</b>	<b>790.879</b>
Nessuno	44.101	35.999	6.113	1.786	386	103	35	270	88.523	144.400
1	15.199	21.288	29.583	21.244	5.267	943	203	1.486	93.727	264.979
2	-	17.477	31.841	29.189	6.569	1.188	274	2.009	86.538	289.215
3 o più	-	-	3.513	9.873	5.286	1.782	683	5.132	21.137	92.285
<b>Numero componenti in cerca di nuova occupazione</b>	<b>59.300</b>	<b>74.764</b>	<b>71.050</b>	<b>62.092</b>	<b>17.508</b>	<b>4.016</b>	<b>1.195</b>	<b>8.897</b>	<b>289.925</b>	<b>790.879</b>
Nessuno	58.539	72.434	67.142	58.262	15.976	3.502	925	6.849	276.780	745.622
1	761	2.249	3.733	3.559	1.351	412	196	1.474	12.261	41.395
2	-	81	170	258	158	84	58	448	809	3.446
3 o più	-	-	5	13	23	18	16	126	75	416
<b>Numero componenti in età inferiore a 6 anni</b>	<b>59.300</b>	<b>74.764</b>	<b>71.050</b>	<b>62.092</b>	<b>17.508</b>	<b>4.016</b>	<b>1.195</b>	<b>8.897</b>	<b>289.925</b>	<b>790.879</b>
Nessuno	59.300	74.214	55.212	48.165	13.348	2.874	750	5.529	253.863	655.537
1	-	550	15.758	10.015	3.101	848	290	2.176	30.562	111.203
2	-	-	80	3.904	862	257	123	923	5.226	22.631
3 o più	-	-	-	8	197	37	32	269	274	1.508
<b>Numero componenti in età di 60 anni e più</b>	<b>59.300</b>	<b>74.764</b>	<b>71.050</b>	<b>62.092</b>	<b>17.508</b>	<b>4.016</b>	<b>1.195</b>	<b>8.897</b>	<b>289.925</b>	<b>790.879</b>
Nessuno	39.398	41.286	54.979	54.835	14.618	3.040	899	6.691	209.055	604.268
1	19.902	17.436	9.260	5.050	2.204	658	211	1.574	54.721	119.296
2	-	16.042	6.658	2.147	662	305	80	596	25.894	66.382
3 o più	-	-	153	60	24	13	5	36	255	933
<b>Numero componenti in età di 75 anni e più</b>	<b>59.300</b>	<b>74.764</b>	<b>71.050</b>	<b>62.092</b>	<b>17.508</b>	<b>4.016</b>	<b>1.195</b>	<b>8.897</b>	<b>289.925</b>	<b>790.879</b>
Nessuno	40.185	60.312	66.664	59.270	15.233	3.266	980	7.328	245.910	700.970
1	19.115	9.784	3.540	2.591	2.123	623	172	1.260	37.948	75.280
2	-	4.668	778	207	148	122	39	280	5.962	14.250
3 o più	-	-	68	24	4	5	4	29	105	379
<b>Età del componente più giovane</b>										
Meno di 15	-	1.774	29.816	34.572	10.451	2.623	884	6.623	80.120	305.900
15-24	1.513	7.828	22.902	23.124	6.440	1.312	301	2.203	63.420	220.646
25-34	5.481	15.761	12.439	3.806	563	69	8	56	38.127	92.829
35-44	4.516	6.433	3.035	382	34	6	2	15	14.408	28.236
45-64	14.368	25.552	2.479	197	19	5	-	-	42.620	73.822
65 e più	33.422	17.416	379	11	1	1	-	-	51.230	69.446
<b>TOTALE</b>	<b>59.300</b>	<b>74.764</b>	<b>71.050</b>	<b>62.092</b>	<b>17.508</b>	<b>4.016</b>	<b>1.195</b>	<b>8.897</b>	<b>289.925</b>	<b>790.879</b>
<b>Età del componente più anziano</b>										
Meno di 25	1.513	996	434	59	3	-	-	-	3.005	5.058
25-34	5.481	12.967	12.680	5.793	685	77	21	151	37.704	96.665
35-44	4.516	5.929	15.981	20.373	4.389	707	210	1.547	52.105	173.543
45-54	5.023	6.381	15.398	20.327	5.760	1.203	354	2.641	54.446	183.946
55-64	9.345	15.652	15.221	9.896	3.015	791	281	2.143	54.201	147.860
65-74	14.307	18.387	6.950	2.822	1.381	488	114	846	44.449	93.898
75-84	15.298	12.023	3.170	2.005	1.704	581	152	1.104	34.933	69.984
85 e più	3.817	2.429	1.216	817	571	169	63	465	9.082	19.925
<b>TOTALE</b>	<b>59.300</b>	<b>74.764</b>	<b>71.050</b>	<b>62.092</b>	<b>17.508</b>	<b>4.016</b>	<b>1.195</b>	<b>8.897</b>	<b>289.925</b>	<b>790.879</b>
<b>Numero componenti analfabeti o alfabeti privi di titolo di studio</b>	<b>59.300</b>	<b>74.764</b>	<b>71.050</b>	<b>62.092</b>	<b>17.508</b>	<b>4.016</b>	<b>1.195</b>	<b>8.897</b>	<b>289.925</b>	<b>790.879</b>
Nessuno	53.619	66.685	43.403	34.535	8.639	1.610	349	2.566	208.840	510.759
1	5.681	5.880	25.956	13.801	4.908	1.192	340	2.493	57.758	184.698
2	-	2.199	1.572	13.431	2.382	749	255	1.903	20.588	81.145
3 o più	-	-	119	325	1.579	465	251	1.935	2.739	14.277
<b>Numero componenti con licenza media</b>	<b>59.300</b>	<b>74.764</b>	<b>71.050</b>	<b>62.092</b>	<b>17.508</b>	<b>4.016</b>	<b>1.195</b>	<b>8.897</b>	<b>289.925</b>	<b>790.879</b>
Nessuno	47.700	43.971	22.738	13.333	2.693	461	111	845	131.007	274.264
1	11.600	21.577	29.580	21.676	4.837	847	188	1.370	90.305	260.835
2	-	9.216	16.300	19.827	5.570	1.138	253	1.850	52.304	183.168
3 o più	-	-	2.432	7.256	4.408	1.570	643	4.832	16.309	72.612
<b>Numero componenti con diploma e laurea</b>	<b>59.300</b>	<b>74.764</b>	<b>71.050</b>	<b>62.092</b>	<b>17.508</b>	<b>4.016</b>	<b>1.195</b>	<b>8.897</b>	<b>289.925</b>	<b>790.879</b>
Nessuno	49.075	52.383	35.222	28.856	8.376	2.096	722	5.408	176.730	434.795
1	10.225	13.703	22.169	16.255	4.025	814	168	1.242	67.359	195.409
2	-	8.678	11.897	13.028	3.165	590	137	1.001	37.495	125.525
3 o più	-	-	1.762	3.953	1.942	516	168	1.246	8.341	35.150



**Tavola 4.10 - Famiglie residenti e componenti per condizione professionale o non professionale dei componenti, attività economica e condizione della persona di riferimento della famiglia**

CONDIZIONE DELLA PERSONA DI RIFERIMENTO	FAMIGLIE CON COMPONENTI								
	TUTTI IN CONDIZIONE PROFESSIONALE				IN CONDIZIONE PROFESSIONALE E NON PROFESSIONALE				
	Tutti in agricoltura	Tutti in industria	Tutti in altre attività	Tutti in settori diversi	Tutti in agricoltura	Tutti in industria	Tutti in altre attività	Tutti in settori diversi	Tutti in condizione non professionale
	<b>FAMIGLIE</b>								
<b>Occupato</b>	<b>229</b>	<b>13.925</b>	<b>15.149</b>	<b>10.597</b>	<b>628</b>	<b>51.518</b>	<b>38.942</b>	<b>30.413</b>	<b>-</b>
Agricoltura	229	-	-	240	628	-	-	689	-
Indipendente	134	-	-	150	424	-	-	416	-
Dipendente	95	-	-	90	204	-	-	273	-
Industria	-	13.925	-	6.518	-	51.518	-	19.401	-
Indipendente	-	2.629	-	1.245	-	12.106	-	4.006	-
Dipendente	-	11.296	-	5.273	-	39.412	-	15.395	-
Altre attività	-	-	15.149	3.839	-	-	38.942	10.323	-
Indipendente	-	-	5.222	1.129	-	-	14.757	2.934	-
Dipendente	-	-	9.927	2.710	-	-	24.185	7.389	-
<b>Disoccupato</b>	<b>10</b>	<b>651</b>	<b>403</b>	<b>303</b>	<b>13</b>	<b>1.291</b>	<b>558</b>	<b>684</b>	<b>-</b>
<b>In condizione non professionale</b>	<b>-</b>	<b>-</b>	<b>-</b>	<b>-</b>	<b>258</b>	<b>18.921</b>	<b>14.975</b>	<b>5.632</b>	<b>84.825</b>
In cerca di prima occupazione	-	-	-	-	3	61	53	5	332
Studente	-	-	-	-	-	28	48	1	335
Casalinga	-	-	-	-	48	2.937	2.358	862	12.458
Ritirata dal lavoro	-	-	-	-	192	14.637	11.621	4.377	66.363
Altro	-	-	-	-	15	1.258	895	387	5.337
<b>TOTALE</b>	<b>239</b>	<b>14.576</b>	<b>15.552</b>	<b>10.900</b>	<b>899</b>	<b>71.730</b>	<b>54.475</b>	<b>36.729</b>	<b>84.825</b>
	<b>COMPONENTI</b>								
<b>Occupato</b>	<b>287</b>	<b>23.762</b>	<b>23.043</b>	<b>26.642</b>	<b>2.182</b>	<b>184.181</b>	<b>136.440</b>	<b>117.846</b>	<b>-</b>
Agricoltura	287	-	-	627	2.182	-	-	2.747	-
Indipendente	180	-	-	420	1.498	-	-	1.716	-
Dipendente	107	-	-	207	684	-	-	1.031	-
Industria	-	23.762	-	16.315	-	184.181	-	74.938	-
Indipendente	-	4.793	-	3.230	-	43.894	-	15.859	-
Dipendente	-	18.969	-	13.085	-	140.287	-	59.079	-
Altre attività	-	-	23.043	9.700	-	-	136.440	40.161	-
Indipendente	-	-	8.832	2.969	-	-	52.127	11.482	-
Dipendente	-	-	14.211	6.731	-	-	84.313	28.679	-
<b>Disoccupato</b>	<b>10</b>	<b>928</b>	<b>509</b>	<b>780</b>	<b>42</b>	<b>4.606</b>	<b>1.803</b>	<b>2.820</b>	<b>-</b>
<b>In condizione non professionale</b>	<b>-</b>	<b>-</b>	<b>-</b>	<b>-</b>	<b>747</b>	<b>59.842</b>	<b>45.985</b>	<b>23.648</b>	<b>134.776</b>
In cerca di prima occupazione	-	-	-	-	7	188	152	21	561
Studente	-	-	-	-	-	79	124	4	464
Casalinga	-	-	-	-	122	7.868	6.021	3.253	15.500
Ritirata dal lavoro	-	-	-	-	574	47.500	36.886	18.669	109.480
Altro	-	-	-	-	44	4.207	2.802	1.701	8.771
<b>TOTALE</b>	<b>297</b>	<b>24.690</b>	<b>23.552</b>	<b>27.422</b>	<b>2.971</b>	<b>248.629</b>	<b>184.228</b>	<b>144.314</b>	<b>134.776</b>

**Tavola 4.11 - Persone sole per stato civile, sesso, classe di età e condizione abitativa**

SESSO CLASSI DI ETÀ (anni)	STATO CIVILE					Totale
	Celibi e/o Nubili	Coniugati	Separati legalmente	Divorziati	Vedovi	
	<b>TOTALE</b>					
<b>Maschi</b>	<b>9.222</b>	<b>2.137</b>	<b>1.653</b>	<b>973</b>	<b>3.979</b>	<b>17.964</b>
Meno di 20	72	2	-	2	3	79
20-24	818	36	4	-	2	860
25-29	1.407	170	87	-	-	1.679
30-34	1.245	289	214	53	13	1.814
35-39	847	299	251	121	11	1.529
40-44	756	229	273	168	15	1.441
45-49	707	208	226	167	21	1.329
50-54	840	209	194	129	65	1.437
55-59	741	176	167	98	128	1.310
60-64	674	168	108	85	302	1.337
65-69	514	149	76	75	610	1.424
70-74	229	78	27	29	560	923
75-79	221	74	15	23	893	1.226
80-84	97	36	9	7	823	972
85 e più	54	14	2	1	533	604
<b>Femmine</b>	<b>10.061</b>	<b>1.420</b>	<b>855</b>	<b>923</b>	<b>28.077</b>	<b>41.336</b>
Meno di 20	63	2	1	-	7	73
20-24	443	27	23	2	6	501
25-29	725	114	95	27	23	984
30-34	669	105	131	63	36	1.004
35-39	486	71	99	93	23	772
40-44	452	94	71	100	57	774
45-49	447	103	94	91	112	847
50-54	663	115	83	116	433	1.410
55-59	840	147	87	122	1.244	2.440
60-64	1.134	162	80	121	2.761	4.258
65-69	1.205	165	44	104	4.768	6.286
70-74	822	114	24	43	4.671	5.674
75-79	915	99	14	22	6.112	7.162
80-84	750	63	5	19	5.101	5.938
85 e più	447	39	4	-	2.723	3.213
<b>TOTALE</b>	<b>19.283</b>	<b>3.557</b>	<b>2.508</b>	<b>1.896</b>	<b>32.056</b>	<b>59.300</b>
Meno di 20	135	4	1	2	10	152
20-24	1.261	63	27	2	8	1.361
25-29	2.132	284	182	42	23	2.663
30-34	1.914	394	345	116	49	2.818
35-39	1.333	370	350	214	34	2.301
40-44	1.208	323	344	268	72	2.215
45-49	1.154	311	320	258	133	2.176
50-54	1.503	324	277	245	498	2.847
55-59	1.581	323	254	220	1.372	3.750
60-64	1.808	330	188	206	3.063	5.595
65-69	1.719	314	120	179	5.378	7.710
70-74	1.051	192	51	72	5.231	6.597
75-79	1.136	173	29	45	7.005	8.388
80-84	847	99	14	26	5.924	6.910
85 e più	501	53	6	1	3.256	3.817

Tavola 4.11 segue - Persone sole per stato civile, sesso, classe di età e condizione abitativa

SESSO CLASSI DI ETÀ (anni)	STATO CIVILE					Totale
	Celibi e/o Nubili	Coniugati	Separati legalmente	Divorziati	Vedovi	
NON IN COABITAZIONE						
<b>Maschi</b>	<b>8.603</b>	<b>2.003</b>	<b>1.606</b>	<b>947</b>	<b>3.908</b>	<b>17.067</b>
Meno di 20	55	2	-	1	3	61
20-24	677	33	3	-	2	715
25-29	1.238	144	85	14	-	1.481
30-34	1.149	254	210	53	13	1.679
35-39	797	270	246	118	11	1.442
40-44	737	219	267	163	15	1.401
45-49	682	202	219	161	21	1.285
50-54	821	199	188	127	64	1.399
55-59	725	172	162	96	127	1.282
60-64	657	164	104	85	293	1.303
65-69	499	148	73	71	591	1.382
70-74	215	78	27	29	557	906
75-79	207	71	12	22	879	1.191
80-84	93	35	8	6	807	949
85 e più	51	12	2	1	525	591
<b>Femmine</b>	<b>9.618</b>	<b>1.373</b>	<b>837</b>	<b>897</b>	<b>27.678</b>	<b>40.403</b>
Meno di 20	53	2	1	-	7	63
20-24	399	27	23	2	6	457
25-29	640	105	94	25	23	887
30-34	592	94	127	61	35	909
35-39	462	66	97	92	22	739
40-44	427	92	68	99	56	742
45-49	421	100	93	90	110	814
50-54	639	114	81	107	423	1.364
55-59	816	143	85	117	1.229	2.390
60-64	1.116	157	78	121	2.736	4.208
65-69	1.182	162	44	100	4.706	6.194
70-74	806	114	24	43	4.620	5.607
75-79	893	97	13	21	6.026	7.050
80-84	736	62	5	19	5.018	5.840
85 e più	436	38	4	-	2.661	3.139
<b>TOTALE</b>	<b>18.221</b>	<b>3.376</b>	<b>2.443</b>	<b>1.844</b>	<b>31.586</b>	<b>57.470</b>
Meno di 20	108	4	1	1	10	124
20-24	1.076	60	26	2	8	1.172
25-29	1.878	249	179	39	23	2.368
30-34	1.741	348	337	114	48	2.588
35-39	1.259	336	343	210	33	2.181
40-44	1.164	311	335	262	71	2.143
45-49	1.103	302	312	251	131	2.099
50-54	1.460	313	269	234	487	2.763
55-59	1.541	315	247	213	1.356	3.672
60-64	1.773	321	182	206	3.029	5.511
65-69	1.681	310	117	171	5.297	7.576
70-74	1.021	192	51	72	5.177	6.513
75-79	1.100	168	25	43	6.905	8.241
80-84	829	97	13	25	5.825	6.789
85 e più	487	50	6	1	3.186	3.730

**Tavola 4.12 - Nuclei familiari costituiti da coppie, sposate o conviventi coniugalmente con o senza figli, per classe di età e presenza di figli minorenni**

ETÀ DEL MARITO O CONVIVENTE	ETÀ DELLA MOGLIE O CONVIVENTE					Totale
	Meno di 35	35-44	45-54	55-64	65 anni e più	
	<b>TOTALE</b>					
Meno di 35	32.785	1.321	57	17	21	34.201
35-44	15.211	29.778	1.551	64	17	46.621
45-54	742	17.295	27.616	1.560	69	47.282
55-64	75	692	16.413	20.823	994	38.997
65 anni e più	29	69	721	11.413	21.604	33.836
<b>Totale</b>	<b>48.842</b>	<b>49.155</b>	<b>46.358</b>	<b>33.877</b>	<b>22.705</b>	<b>200.937</b>
	<b>SENZA FIGLI</b>					
Meno di 35	13.144	306	27	8	11	13.496
35-44	2.114	2.195	240	38	3	4.590
45-54	151	1.074	3.006	502	34	4.767
55-64	21	104	3.374	8.863	689	13.051
65 anni e più	13	20	250	6.759	17.457	24.499
<b>Totale</b>	<b>15.443</b>	<b>3.699</b>	<b>6.897</b>	<b>16.170</b>	<b>18.194</b>	<b>60.403</b>
	<b>CON FIGLI</b>					
Meno di 35	19.641	1.015	30	9	10	20.705
35-44	13.097	27.583	1.311	26	14	42.031
45-54	591	16.221	24.610	1.058	35	42.515
55-64	54	588	13.039	11.960	305	25.946
65 anni e più	16	49	471	4.654	4.147	9.337
<b>Totale</b>	<b>33.399</b>	<b>45.456</b>	<b>39.461</b>	<b>17.707</b>	<b>4.511</b>	<b>140.534</b>
	<b>CON ALMENO UN FIGLIO MINORENNE</b>					
Meno di 35	19.641	1.009	27	7	10	20.694
35-44	13.090	26.548	1.103	17	13	40.771
45-54	578	12.883	10.928	228	11	24.628
55-64	49	417	2.994	942	4	4.406
65 anni e più	16	37	110	108	17	288
<b>Totale</b>	<b>33.374</b>	<b>40.894</b>	<b>15.162</b>	<b>1.302</b>	<b>55</b>	<b>90.787</b>

**Tavola 4.13 - Nuclei familiari costituiti da coppie, sposate o conviventi coniugalmente con o senza figli, per classe di età della donna, numero dei componenti occupati e numero dei figli conviventi**

NUCLEI E COMPONENTI OCCUPATI	ETÀ DELLA MOGLIE O CONVIVENTE					Totale
	Meno di 35	35-44	45-54	55-64	65 anni e più	
<b>TOTALE</b>						
<b>Nuclei con nessun componente occupato</b>	<b>956</b>	<b>727</b>	<b>3.952</b>	<b>14.668</b>	<b>18.080</b>	<b>38.383</b>
<b>Nuclei con un solo componente occupato</b>	<b>16.711</b>	<b>16.820</b>	<b>15.308</b>	<b>11.350</b>	<b>3.732</b>	<b>63.921</b>
Marito	15.915	15.748	9.901	3.691	693	45.948
Moglie	788	799	1.797	567	76	4.027
Figlio	8	273	3.610	7.092	2.963	13.946
<b>Nuclei con due soli componenti occupati</b>	<b>31.050</b>	<b>26.536</b>	<b>16.782</b>	<b>5.540</b>	<b>771</b>	<b>80.679</b>
Marito e moglie	30.938	23.237	6.899	895	123	62.092
Marito e figlio	96	3.001	6.746	2.356	180	12.379
Moglie e figlio	14	212	1.576	354	28	2.184
Due figli	2	86	1.561	1.935	440	4.024
<b>Nuclei con tre o più componenti occupati</b>	<b>125</b>	<b>5.072</b>	<b>10.316</b>	<b>2.319</b>	<b>122</b>	<b>17.954</b>
Marito, moglie e figli	112	3.770	5.751	721	30	10.384
Marito e figli	-	85	503	111	5	704
Moglie e figli	13	1.179	3.644	1.066	29	5.931
Figli	-	38	418	421	58	935
<b>TOTALE NUCLEI</b>	<b>48.842</b>	<b>49.155</b>	<b>46.358</b>	<b>33.877</b>	<b>22.705</b>	<b>200.937</b>
<b>SENZA FIGLI</b>						
<b>Nuclei con nessun componente occupato</b>	<b>272</b>	<b>106</b>	<b>2.120</b>	<b>12.772</b>	<b>17.392</b>	<b>32.662</b>
<b>Nuclei con un solo componente occupato</b>	<b>3.380</b>	<b>1.145</b>	<b>3.181</b>	<b>2.824</b>	<b>696</b>	<b>11.226</b>
Marito	3.072	978	2.342	2.420	630	9.442
Moglie	308	167	839	404	66	1.784
Figlio	-	-	-	-	-	-
<b>Nuclei con due soli componenti occupati</b>	<b>11.791</b>	<b>2.448</b>	<b>1.596</b>	<b>574</b>	<b>106</b>	<b>16.515</b>
Marito e moglie	11.791	2.448	1.596	574	106	16.515
Marito e figlio	-	-	-	-	-	-
Moglie e figlio	-	-	-	-	-	-
Due figli	-	-	-	-	-	-
<b>Nuclei con tre o più componenti occupati</b>	<b>-</b>	<b>-</b>	<b>-</b>	<b>-</b>	<b>-</b>	<b>-</b>
Marito, moglie e figli	-	-	-	-	-	-
Marito e figli	-	-	-	-	-	-
Moglie e figli	-	-	-	-	-	-
Figli	-	-	-	-	-	-
<b>TOTALE NUCLEI</b>	<b>15.443</b>	<b>3.699</b>	<b>6.897</b>	<b>16.170</b>	<b>18.194</b>	<b>60.403</b>
<b>CON UN FIGLIO</b>						
<b>Nuclei con nessun componente occupato</b>	<b>313</b>	<b>235</b>	<b>1.228</b>	<b>1.622</b>	<b>649</b>	<b>4.047</b>
<b>Nuclei con un solo componente occupato</b>	<b>6.498</b>	<b>4.885</b>	<b>6.406</b>	<b>7.142</b>	<b>2.811</b>	<b>27.742</b>
Marito	6.212	4.541	3.477	888	47	15.165
Moglie	286	274	631	133	8	1.332
Figlio	-	70	2.298	6.121	2.756	11.245
<b>Nuclei con due soli componenti occupati</b>	<b>12.393</b>	<b>9.344</b>	<b>6.446</b>	<b>2.203</b>	<b>200</b>	<b>30.586</b>
Marito e moglie	12.382	8.779	2.586	229	13	23.989
Marito e figlio	6	501	2.870	1.699	164	5.240
Moglie e figlio	5	64	990	275	23	1.357
Due figli	-	-	-	-	-	-
<b>Nuclei con tre o più componenti occupati</b>	<b>14</b>	<b>718</b>	<b>1.908</b>	<b>374</b>	<b>25</b>	<b>3.039</b>
Marito, moglie e figli	14	718	1.908	374	25	3.039
Marito e figli	-	-	-	-	-	-
Moglie e figli	-	-	-	-	-	-
Figli	-	-	-	-	-	-
<b>TOTALE NUCLEI</b>	<b>19.218</b>	<b>15.182</b>	<b>15.988</b>	<b>11.341</b>	<b>3.685</b>	<b>65.414</b>
<b>CON 2 FIGLI</b>						
<b>Nuclei con nessun componente occupato</b>	<b>273</b>	<b>266</b>	<b>516</b>	<b>232</b>	<b>35</b>	<b>1.322</b>
<b>Nuclei con un solo componente occupato</b>	<b>5.682</b>	<b>8.290</b>	<b>4.714</b>	<b>1.218</b>	<b>206</b>	<b>20.110</b>
Marito	5.520	7.866	3.334	333	13	17.066
Moglie	160	298	281	27	2	768
Figlio	2	126	1.099	858	191	2.276
<b>Nuclei con due soli componenti occupati</b>	<b>6.239</b>	<b>12.095</b>	<b>7.020</b>	<b>2.387</b>	<b>438</b>	<b>28.179</b>
Marito e moglie	6.189	10.339	2.281	69	4	18.882
Marito e figlio	44	1.613	3.009	536	13	5.215
Moglie e figlio	6	106	527	66	4	709
Due figli	-	37	1.203	1.716	417	3.373
<b>Nuclei con tre o più componenti occupati</b>	<b>64</b>	<b>2.755</b>	<b>5.353</b>	<b>1.024</b>	<b>29</b>	<b>9.225</b>
Marito, moglie e figli	60	2.237	2.914	251	5	5.467
Marito e figli	-	49	411	90	4	554
Moglie e figli	4	469	2.028	683	20	3.204
Figli	-	-	-	-	-	-
<b>TOTALE NUCLEI</b>	<b>12.258</b>	<b>23.406</b>	<b>17.603</b>	<b>4.861</b>	<b>708</b>	<b>58.836</b>

**Tavola 4.13 segue - Nuclei familiari costituiti da coppie, sposate o conviventi coniugalmente con o senza figli, per classe di età della donna, numero dei componenti occupati e numero dei figli conviventi**

NUCLEI E COMPONENTI OCCUPATI	ETÀ DELLA MOGLIE O CONVIVENTE					Totale
	Meno di 35	35-44	45-54	55-64	65 anni e più	
<b>CON 3 FIGLI O PIÙ</b>						
<b>Nuclei con nessun componente occupato</b>	<b>98</b>	<b>120</b>	<b>88</b>	<b>42</b>	<b>4</b>	<b>352</b>
<b>Nuclei con un solo componente occupato</b>	<b>1.151</b>	<b>2.500</b>	<b>1.007</b>	<b>166</b>	<b>19</b>	<b>4.843</b>
Marito	1.111	2.363	748	50	3	4.275
Moglie	34	60	46	3	-	143
Figlio	6	77	213	113	16	425
<b>Nuclei con due soli componenti occupati</b>	<b>627</b>	<b>2.649</b>	<b>1.720</b>	<b>376</b>	<b>27</b>	<b>5.399</b>
Marito e moglie	576	1.671	436	23	-	2.706
Marito e figlio	46	887	867	121	3	1.924
Moglie e figlio	3	42	59	13	1	118
Due figli	2	49	358	219	23	651
<b>Nuclei con tre o più componenti occupati</b>	<b>47</b>	<b>1.599</b>	<b>3.055</b>	<b>921</b>	<b>68</b>	<b>5.690</b>
Marito, moglie e figli	38	815	929	96	-	1.878
Marito e figli	-	36	92	21	1	150
Moglie e figli	9	710	1.616	383	9	2.727
Figli	-	38	418	421	58	935
<b>TOTALE NUCLEI</b>	<b>1.923</b>	<b>6.868</b>	<b>5.870</b>	<b>1.505</b>	<b>118</b>	<b>16.284</b>
<b>CON ALMENO 1 FIGLIO MINORENNE</b>						
<b>Nuclei con nessun componente occupato</b>	<b>684</b>	<b>552</b>	<b>785</b>	<b>253</b>	<b>13</b>	<b>2.287</b>
<b>Nuclei con un solo componente occupato</b>	<b>13.324</b>	<b>14.709</b>	<b>5.429</b>	<b>485</b>	<b>25</b>	<b>33.972</b>
Marito	12.838	13.970	4.392	261	20	31.481
Moglie	479	554	408	21	-	1.462
Figlio	7	185	629	203	5	1.029
<b>Nuclei con due soli componenti occupati</b>	<b>19.247</b>	<b>22.145</b>	<b>5.908</b>	<b>347</b>	<b>15</b>	<b>47.662</b>
Marito e moglie	19.144	19.641	3.087	71	11	41.954
Marito e figlio	94	2.320	2.206	157	3	4.780
Moglie e figlio	8	128	295	18	-	449
Due figli	1	56	320	101	1	479
<b>Nuclei con tre o più componenti occupati</b>	<b>119</b>	<b>3.488</b>	<b>3.040</b>	<b>217</b>	<b>2</b>	<b>6.866</b>
Marito, moglie e figli	107	2.580	1.679	51	-	4.417
Marito e figli	-	46	94	12	-	152
Moglie e figli	12	832	1.143	98	-	2.085
Figli	-	30	124	56	2	212
<b>TOTALE NUCLEI</b>	<b>33.374</b>	<b>40.894</b>	<b>15.162</b>	<b>1.302</b>	<b>55</b>	<b>90.787</b>

**Tavola 4.14 - Nuclei familiari costituiti da solo genitore e figli per sesso, numero di figli, età, stato civile e condizione del genitore**

ETÀ STATO CIVILE CONDIZIONE	MASCHI				FEMMINE				TOTALE			
	1	2 o più	Totale	Di cui con almeno un figlio minorenne	1	2 o più	Totale	Di cui con almeno un figlio minorenne	1	2 o più	Totale	Di cui con almeno un figlio minorenne
<b>ETÀ</b>	<b>2.980</b>	<b>1.782</b>	<b>4.762</b>	<b>1.781</b>	<b>14.116</b>	<b>6.408</b>	<b>20.524</b>	<b>5.491</b>	<b>17.096</b>	<b>8.190</b>	<b>25.286</b>	<b>7.272</b>
Meno di 35	310	106	416	413	1.250	455	1.705	1.701	1.560	561	2.121	2.114
35-54	940	992	1.932	1.200	3.596	3.431	7.027	3.516	4.536	4.423	8.959	4.716
55 e più	1.730	684	2.414	168	9.270	2.522	11.792	274	11.000	3.206	14.206	442
<b>STATO CIVILE</b>	<b>2.980</b>	<b>1.782</b>	<b>4.762</b>	<b>1.781</b>	<b>14.116</b>	<b>6.408</b>	<b>20.524</b>	<b>5.491</b>	<b>17.096</b>	<b>8.190</b>	<b>25.286</b>	<b>7.272</b>
Celibe/Nubile	457	311	768	524	977	174	1.151	751	1.434	485	1.919	1.275
Coniugato	426	418	844	473	950	763	1.713	1.027	1.376	1.181	2.557	1.500
Separato legalmente	287	165	452	244	1.290	1.043	2.333	1.529	1.577	1.208	2.785	1.773
Divorziato	190	69	259	121	883	469	1.352	695	1.073	538	1.611	816
Vedovo	1.620	819	2.439	419	10.016	3.959	13.975	1.489	11.636	4.778	16.414	1.908
<b>CONDIZIONE</b>	<b>2.980</b>	<b>1.782</b>	<b>4.762</b>	<b>1.781</b>	<b>14.116</b>	<b>6.408</b>	<b>20.524</b>	<b>5.491</b>	<b>17.096</b>	<b>8.190</b>	<b>25.286</b>	<b>7.272</b>
Occupato	1.359	1.157	2.516	1.491	3.482	2.319	5.801	3.479	4.841	3.476	8.317	4.970
In cerca di occupazione	68	61	129	90	266	143	409	298	334	204	538	388
Casalinga	-	-	-	-	4.967	2.719	7.686	1.282	4.967	2.719	7.686	1.282
Ritirato dal lavoro	1.394	497	1.891	135	4.820	1.075	5.895	248	6.214	1.572	7.786	383
Altro	159	67	226	65	581	152	733	184	740	219	959	249

**Tavola 4.15 - Popolazione residente in convivenza per permanenza in convivenza, età e posizione nella convivenza**

ETÀ(anni) POSIZIONE NELLA CONVIVENZA	PERMANENZA IN CONVIVENZA (anni)					Totale
	Meno di 3	Da 3 a 4	Da 5 a 6	Da 7 a 9	10 e più	
<b>Meno di 18</b>	<b>49</b>	<b>7</b>	<b>6</b>	<b>4</b>	<b>9</b>	<b>75</b>
Dirigente la convivenza	-	-	-	-	-	-
Orfano, minore in colonia permanente o simili	16	2	1	-	3	22
Adulto inabile, anziano in istituto assistenziale	-	-	-	-	-	-
Assistito in comunità terapeutiche	6	2	-	-	-	8
Ricoverato, malato e simili	-	-	-	-	-	-
Detenuto condannato	-	-	-	-	-	-
Religioso	-	-	-	-	-	-
Persona addetta all'assistenza sanitaria	-	-	-	-	-	-
Persona addetta ai servizi della convivenza	-	-	1	-	1	2
Altro	27	3	4	4	5	43
<b>18-24</b>	<b>298</b>	<b>133</b>	<b>54</b>	<b>9</b>	<b>22</b>	<b>516</b>
Dirigente la convivenza	10	4	4	-	-	18
Orfano, minore in colonia permanente o simili	1	1	-	-	-	2
Adulto inabile, anziano in istituto assistenziale	1	-	1	-	4	6
Assistito in comunità terapeutiche	3	-	1	-	-	4
Ricoverato, malato e simili	2	4	2	-	3	11
Detenuto condannato	13	2	-	-	-	15
Religioso	13	3	1	1	4	22
Persona addetta all'assistenza sanitaria	4	3	-	-	-	7
Persona addetta ai servizi della convivenza	5	2	1	-	1	9
Altro	246	114	44	8	10	422
<b>25-44</b>	<b>199</b>	<b>105</b>	<b>141</b>	<b>121</b>	<b>266</b>	<b>832</b>
Dirigente la convivenza	22	5	9	9	23	68
Orfano, minore in colonia permanente o simili	-	-	1	-	-	1
Adulto inabile, anziano in istituto assistenziale	13	2	5	9	48	77
Assistito in comunità terapeutiche	6	2	-	2	29	39
Ricoverato, malato e simili	1	2	3	1	1	8
Detenuto condannato	6	4	5	2	8	25
Religioso	19	8	20	30	109	186
Persona addetta all'assistenza sanitaria	2	2	2	2	2	10
Persona addetta ai servizi della convivenza	8	8	1	-	9	26
Altro	122	72	95	66	37	392
<b>45-64</b>	<b>105</b>	<b>85</b>	<b>76</b>	<b>75</b>	<b>811</b>	<b>1.152</b>
Dirigente la convivenza	10	11	12	8	75	116
Orfano, minore in colonia permanente o simili	-	-	-	-	1	1
Adulto inabile, anziano in istituto assistenziale	53	43	20	30	149	295
Assistito in comunità terapeutiche	1	1	5	2	94	103
Ricoverato, malato e simili	1	9	2	1	14	27
Detenuto condannato	-	-	-	-	1	1
Religioso	32	13	31	31	429	536
Persona addetta all'assistenza sanitaria	1	-	-	2	14	17
Persona addetta ai servizi della convivenza	4	3	2	1	17	27
Altro	3	5	4	-	17	29
<b>65 e più</b>	<b>1.029</b>	<b>595</b>	<b>416</b>	<b>310</b>	<b>1.235</b>	<b>3.585</b>
Dirigente la convivenza	9	-	5	4	40	58
Orfano, minore in colonia permanente o simili	-	-	-	-	-	-
Adulto inabile, anziano in istituto assistenziale	895	480	298	236	422	2.331
Assistito in comunità terapeutiche	-	1	1	3	56	61
Ricoverato, malato e simili	71	72	51	23	45	262
Detenuto condannato	-	-	-	-	-	-
Religioso	44	32	41	42	640	799
Persona addetta all'assistenza sanitaria	-	-	1	1	1	3
Persona addetta ai servizi della convivenza	1	-	1	-	16	18
Altro	9	10	18	1	15	53
<b>TOTALE</b>	<b>1.680</b>	<b>925</b>	<b>693</b>	<b>519</b>	<b>2.343</b>	<b>6.160</b>

**Tavola 4.16 - Convivenze e componenti permanenti, attivi e non attivi, per tipo di convivenza e sesso**

TIPO DI CONVIVENZA	COMPONENTI ATTIVI										
	IN CONDIZIONE PROFESSIONALE										
	Numero con- vivenze	LAVORATORI DIPENDENTI		DI CUI DIRIGENTI E IM- PIEGATI		ALTRI		In cerca di prima oc- cupazione	Totale	Componenti non attivi	Totale com- ponenti
		In complesso	Di cui nella P. A., ser- vizi pub- blici e pri- vati	In complesso	Di cui nella P. A., ser- vizi pub- blici e pri- vati	In complesso	Di cui nella P. A., ser- vizi pub- blici e pri- vati				
Convivenze ecclesiastiche	158	444	420	293	283	48	43	2	494	865	1.359
Istituti di istruzione	27	75	63	53	46	7	5	-	82	74	156
Istituti assistenziali	121	93	65	26	24	8	8	9	110	2.946	3.056
<i>Orfanotrofi, brefotrofi, ecc.</i>	5	12	7	6	4	-	-	1	13	31	44
<i>Ospizi, case di riposo, ecc.</i>	81	48	46	17	17	1	1	-	49	2.544	2.593
<i>Comunità terapeutiche e di recupero</i>	16	5	4	2	2	4	4	-	9	215	224
<i>Altri istituti assistenziali</i>	19	28	8	1	1	3	3	8	39	156	195
Istituti di cura	28	33	30	9	9	1	1	-	34	530	564
Istituti di prevenzione e pena	4	97	95	-	-	-	-	1	98	5	103
Alberghi, pensioni, locande e simili	106	29	5	10	2	26	1	-	55	19	74
Altre convivenze	151	737	727	86	85	7	5	-	744	104	848
<b>Totale</b>	<b>595</b>	<b>1.508</b>	<b>1.405</b>	<b>477</b>	<b>449</b>	<b>97</b>	<b>63</b>	<b>12</b>	<b>1.617</b>	<b>4.543</b>	<b>6.160</b>

**Tavola 4.16 segue - Convivenze e componenti permanenti, attivi e non attivi, per tipo di convivenza e sesso**

TIPO DI CONVIVENZA	Numero con- vivenze	COMPONENTI ATTIVI			COMPONENTI NON ATTIVI			TOTALE COMPONENTI		
		M	F	MF	M	F	MF	M	F	MF
Convivenze ecclesiastiche	158	105	389	494	106	759	865	211	1.148	1.359
Istituti di istruzione	27	17	65	82	15	59	74	32	124	156
Istituti assistenziali	121	45	65	110	734	2.212	2.946	779	2.277	3.056
<i>Orfanotrofi, brefotrofi, ecc.</i>	5	1	12	13	7	24	31	8	36	44
<i>Ospizi, case di riposo, ecc.</i>	81	4	45	49	620	1.924	2.544	624	1.969	2.593
<i>Comunità terapeutiche e di recupero</i>	16	6	3	9	91	124	215	97	127	224
<i>Altri istituti assistenziali</i>	19	34	5	39	16	140	156	50	145	195
Istituti di cura	28	1	33	34	90	440	530	91	473	564
Istituti di prevenzione e pena	4	98	-	98	5	-	5	103	-	103
Alberghi, pensioni, locande e simili	106	41	14	55	5	14	19	46	28	74
Altre convivenze	151	699	45	744	40	64	104	739	109	848
<b>Totale</b>	<b>595</b>	<b>1.006</b>	<b>611</b>	<b>1.617</b>	<b>995</b>	<b>3.548</b>	<b>4.543</b>	<b>2.001</b>	<b>4.159</b>	<b>6.160</b>



**Tavola 4.17 - Stranieri residenti per sesso, stato civile e Paese di cittadinanza**

PAESI DI CITTADINANZA	MASCHI						FEMMINE					
	Celibi	Coniugati	Separati	Divorziati	Vedovi	Totale	Nubili	Coniugate	Separate	Divorziate	Vedove	Totale
<b>Europa</b>	<b>990</b>	<b>1.174</b>	<b>18</b>	<b>41</b>	<b>32</b>	<b>2.255</b>	<b>931</b>	<b>1.450</b>	<b>22</b>	<b>75</b>	<b>148</b>	<b>2.626</b>
Europa 12	688	905	13	29	23	1.658	689	1.012	16	49	101	1.867
Europa Centrale e Orientale	18	21	1	2	1	43	27	61	1	5	2	96
Europa EFTA	136	146	3	8	7	300	147	279	3	14	36	479
Altri Europa	148	102	1	2	1	254	68	98	2	7	9	184
<b>Africa</b>	<b>693</b>	<b>445</b>	<b>2</b>	<b>5</b>	<b>2</b>	<b>1.147</b>	<b>125</b>	<b>148</b>	<b>6</b>	<b>4</b>	<b>4</b>	<b>287</b>
Nord Africa	525	288	1	3	2	819	71	79	3	1	3	157
Altri Africa	168	157	1	2	-	328	54	69	3	3	1	130
<b>America</b>	<b>158</b>	<b>111</b>	<b>-</b>	<b>-</b>	<b>1</b>	<b>270</b>	<b>236</b>	<b>262</b>	<b>5</b>	<b>12</b>	<b>15</b>	<b>530</b>
America del Nord	36	36	-	-	1	73	48	45	-	2	5	100
America Centrale e Meridionale	122	75	-	-	-	197	188	217	5	10	10	430
<b>Asia</b>	<b>177</b>	<b>143</b>	<b>2</b>	<b>2</b>	<b>1</b>	<b>325</b>	<b>92</b>	<b>119</b>	<b>2</b>	<b>-</b>	<b>3</b>	<b>216</b>
<b>Oceania</b>	<b>10</b>	<b>5</b>	<b>-</b>	<b>-</b>	<b>-</b>	<b>15</b>	<b>5</b>	<b>12</b>	<b>-</b>	<b>-</b>	<b>1</b>	<b>18</b>
<b>Apolidi</b>	<b>-</b>	<b>-</b>	<b>-</b>	<b>-</b>	<b>-</b>	<b>-</b>	<b>-</b>	<b>1</b>	<b>-</b>	<b>-</b>	<b>-</b>	<b>1</b>
<b>TOTALE</b>	<b>2.028</b>	<b>1.878</b>	<b>22</b>	<b>48</b>	<b>36</b>	<b>4.012</b>	<b>1.389</b>	<b>1.992</b>	<b>35</b>	<b>91</b>	<b>171</b>	<b>3.678</b>

**Tavola 4.18 - Stranieri residenti per classe di età, stato civile e sesso**

STATO CIVILE	CLASSI DI ETÀ									
	Meno di 15	15-19	20-24	25-29	30-34	35-44	45-54	55-64	65 e più	Totale
<b>MASCHI</b>										
Celibi	530	202	426	471	208	128	22	25	16	2.028
Coniugati	-	1	38	216	311	507	329	268	208	1.878
Separati legalmente	-	-	-	2	3	4	5	6	2	22
Divorziati	-	-	-	3	4	13	15	10	3	48
Vedovi	-	1	-	-	1	2	3	5	24	36
<b>TOTALE</b>	<b>530</b>	<b>204</b>	<b>464</b>	<b>692</b>	<b>527</b>	<b>654</b>	<b>374</b>	<b>314</b>	<b>253</b>	<b>4.012</b>
<b>FEMMINE</b>										
Celibi	507	169	187	217	116	97	45	24	27	1.389
Coniugati	-	21	138	337	330	451	350	210	155	1.992
Separati legalmente	-	1	-	7	5	6	11	3	2	35
Divorziati	-	-	2	5	9	32	18	16	9	91
Vedovi	-	-	1	-	3	2	19	35	111	171
<b>TOTALE</b>	<b>507</b>	<b>191</b>	<b>328</b>	<b>566</b>	<b>463</b>	<b>588</b>	<b>443</b>	<b>288</b>	<b>304</b>	<b>3.678</b>
<b>TOTALE</b>										
Celibi	1.037	371	613	688	324	225	67	49	43	3.417
Coniugati	-	22	176	553	641	958	679	478	363	3.870
Separati legalmente	-	1	-	9	8	10	16	9	4	57
Divorziati	-	-	2	8	13	45	33	26	12	139
Vedovi	-	1	1	-	4	4	22	40	135	207
<b>TOTALE</b>	<b>1.037</b>	<b>395</b>	<b>792</b>	<b>1.258</b>	<b>990</b>	<b>1.242</b>	<b>817</b>	<b>602</b>	<b>557</b>	<b>7.690</b>

**Tavola 4.19 - Stranieri residenti per classe di età, condizione professionale per attività economica, posizione nella professione, condizione non professionale e sesso**

CONDIZIONE	CLASSI DI ETÀ (anni)									Totale
	Meno di 15	15-19	20-24	25-29	30-34	35-44	45-54	55-64	65 e più	
<b>TOTALE</b>										
<b>Condizione professionale</b>	<b>1</b>	<b>95</b>	<b>474</b>	<b>865</b>	<b>706</b>	<b>853</b>	<b>472</b>	<b>252</b>	<b>29</b>	<b>3.747</b>
<i>Di cui disoccupati</i>	-	14	51	65	53	43	22	8	-	256
AGRICOLTURA	-	2	14	18	8	11	8	-	1	62
Indipendenti	-	1	3	1	-	1	6	-	-	12
Dipendenti	-	1	11	17	8	10	2	-	1	50
<i>Di cui operai e assimilati</i>	-	1	9	17	7	10	2	-	1	47
INDUSTRIA	-	54	275	460	327	353	151	66	6	1.692
Indipendenti	-	4	5	13	13	24	24	15	2	100
Dipendenti	-	50	270	447	314	329	127	51	4	1.592
<i>Di cui operai e assimilati</i>	-	35	231	361	240	221	41	15	1	1.145
COMMERCIO	1	21	98	124	99	105	73	26	8	555
Indipendenti	-	3	13	21	28	35	43	15	4	162
Dipendenti	1	18	85	103	71	70	30	11	4	393
<i>Di cui operai e assimilati</i>	1	11	58	69	42	39	11	3	2	236
ALTRE ATTIVITÀ	-	18	87	263	272	384	240	160	14	1.438
Indipendenti	-	-	7	37	42	76	56	23	5	246
Dipendenti	-	18	80	226	230	308	184	137	9	1.192
<i>Di cui operai e assimilati</i>	-	10	40	98	85	111	37	16	2	399
<b>Condizione non professionale</b>	<b>1.036</b>	<b>300</b>	<b>318</b>	<b>393</b>	<b>285</b>	<b>389</b>	<b>345</b>	<b>350</b>	<b>527</b>	<b>3.943</b>
IN CERCA DI PRIMA OCCUPAZIONE	2	27	56	77	24	12	-	-	-	198
SCOLARI E STUDENTI	596	225	148	67	13	8	-	-	-	1.057
RITIRATI DAL LAVORO	2	17	6	9	10	11	42	138	354	589
ALTRI	436	31	108	240	238	358	303	212	173	2.099
<b>TOTALE</b>	<b>1.037</b>	<b>395</b>	<b>792</b>	<b>1.258</b>	<b>991</b>	<b>1.242</b>	<b>817</b>	<b>602</b>	<b>556</b>	<b>7.690</b>
<b>MASCHI</b>										
<b>Condizione professionale</b>	<b>1</b>	<b>69</b>	<b>341</b>	<b>611</b>	<b>491</b>	<b>623</b>	<b>332</b>	<b>207</b>	<b>19</b>	<b>2.694</b>
<i>Di cui disoccupati</i>	-	7	31	38	28	23	17	4	-	148
AGRICOLTURA	-	2	11	16	7	9	6	-	1	52
Indipendenti	-	1	3	-	-	-	5	-	-	9
Dipendenti	-	1	8	16	7	9	1	-	1	43
<i>Di cui operai e assimilati</i>	-	1	7	16	6	9	1	-	1	41
INDUSTRIA	-	44	236	402	283	312	136	57	4	1.474
Indipendenti	-	3	3	8	9	20	20	11	2	76
Dipendenti	-	41	233	394	274	292	116	46	2	1.398
<i>Di cui operai e assimilati</i>	-	29	212	339	227	204	39	13	1	1.064
COMMERCIO	1	18	58	76	64	65	49	21	4	356
Indipendenti	-	2	9	13	21	22	25	12	1	105
Dipendenti	1	16	49	63	43	43	24	9	3	251
<i>Di cui operai e assimilati</i>	1	10	34	46	28	27	7	2	1	156
ALTRE ATTIVITÀ	-	5	36	117	137	237	141	129	10	812
Indipendenti	-	-	2	16	23	55	34	19	5	154
Dipendenti	-	5	34	101	114	182	107	110	5	658
<i>Di cui operai e assimilati</i>	-	3	17	43	40	45	10	6	1	165
<b>Condizione non professionale</b>	<b>529</b>	<b>135</b>	<b>123</b>	<b>81</b>	<b>37</b>	<b>31</b>	<b>42</b>	<b>107</b>	<b>233</b>	<b>1.318</b>
IN CERCA DI PRIMA OCCUPAZIONE	-	12	22	34	9	9	-	-	-	86
SCOLARI E STUDENTI	299	111	88	31	6	6	-	-	-	541
RITIRATI DAL LAVORO	1	9	3	6	8	6	19	89	228	369
ALTRI	229	3	10	10	14	10	23	18	5	322
<b>TOTALE</b>	<b>530</b>	<b>204</b>	<b>464</b>	<b>692</b>	<b>528</b>	<b>654</b>	<b>374</b>	<b>314</b>	<b>252</b>	<b>4.012</b>
<b>FEMMINE</b>										
<b>Condizione professionale</b>	-	<b>26</b>	<b>133</b>	<b>254</b>	<b>215</b>	<b>230</b>	<b>140</b>	<b>45</b>	<b>10</b>	<b>1.053</b>
<i>Di cui disoccupati</i>	-	7	20	27	25	20	5	4	-	108
AGRICOLTURA	-	-	3	2	1	2	2	-	-	10
Indipendenti	-	-	-	1	-	1	1	-	-	3
Dipendenti	-	-	3	1	1	1	1	-	-	7
<i>Di cui operai e assimilati</i>	-	-	2	1	1	1	1	-	-	6
INDUSTRIA	-	10	39	58	44	41	15	9	2	218
Indipendenti	-	1	2	5	4	4	4	4	-	24
Dipendenti	-	9	37	53	40	37	11	5	2	194
<i>Di cui operai e assimilati</i>	-	6	19	22	13	17	2	2	-	81
COMMERCIO	-	3	40	48	35	40	24	5	4	199
Indipendenti	-	1	4	8	7	13	18	3	3	57
Dipendenti	-	2	36	40	28	27	6	2	1	142
<i>Di cui operai e assimilati</i>	-	1	24	23	14	12	4	1	1	80
ALTRE ATTIVITÀ	-	13	51	146	135	147	99	31	4	626
Indipendenti	-	-	5	21	19	21	22	4	-	92
Dipendenti	-	13	46	125	116	126	77	27	4	534
<i>Di cui operai e assimilati</i>	-	7	23	55	45	66	27	10	1	234
<b>Condizione non professionale</b>	<b>507</b>	<b>165</b>	<b>195</b>	<b>312</b>	<b>248</b>	<b>358</b>	<b>303</b>	<b>243</b>	<b>294</b>	<b>2.625</b>
IN CERCA DI PRIMA OCCUPAZIONE	2	15	34	43	15	3	-	-	-	112
SCOLARI E STUDENTI	297	114	60	36	7	2	-	-	-	516
RITIRATI DAL LAVORO	1	8	3	3	2	5	23	49	126	220
ALTRI	207	28	98	230	224	348	280	194	168	1.777
<b>TOTALE</b>	<b>507</b>	<b>191</b>	<b>328</b>	<b>566</b>	<b>463</b>	<b>588</b>	<b>443</b>	<b>288</b>	<b>304</b>	<b>3.678</b>

**Tavola 4.20 - Stranieri residenti occupati per classe di età, Paese di cittadinanza e sesso**

PAESI DI CITTADINANZA	CLASSI DI ETÀ (anni)									Totale
	Meno di 15	15-19	20-24	25-29	30-34	35-44	45-54	55-64	65 e più	
<b>TOTALE</b>										
<b>Europa</b>	<b>1</b>	<b>35</b>	<b>156</b>	<b>326</b>	<b>289</b>	<b>444</b>	<b>369</b>	<b>218</b>	<b>25</b>	<b>1.863</b>
Europa 12	1	11	67	219	212	326	287	178	19	1.320
Europa Centrale e Orientale	-	-	7	7	9	12	6	3	-	44
Europa EFTA	-	7	41	49	42	52	58	25	4	278
Altri Europa	-	17	41	51	26	54	18	12	2	221
<b>Africa</b>	<b>-</b>	<b>30</b>	<b>174</b>	<b>318</b>	<b>233</b>	<b>189</b>	<b>21</b>	<b>7</b>	<b>3</b>	<b>975</b>
Nord Africa	-	24	127	218	128	130	15	6	2	650
Altri Africa	-	6	47	100	105	59	6	1	1	325
<b>America</b>	<b>-</b>	<b>5</b>	<b>40</b>	<b>64</b>	<b>61</b>	<b>69</b>	<b>36</b>	<b>14</b>	<b>1</b>	<b>290</b>
America del Nord	-	-	2	8	9	15	7	7	-	48
America Centrale e Meridionale	-	5	38	56	52	54	29	7	1	242
<b>Asia</b>	<b>-</b>	<b>11</b>	<b>53</b>	<b>92</b>	<b>68</b>	<b>103</b>	<b>22</b>	<b>3</b>	<b>-</b>	<b>352</b>
Oceania	-	-	-	-	2	4	2	2	-	10
Apolidi	-	-	-	-	-	1	-	-	-	1
<b>TOTALE</b>	<b>1</b>	<b>81</b>	<b>423</b>	<b>800</b>	<b>653</b>	<b>810</b>	<b>450</b>	<b>244</b>	<b>29</b>	<b>3.491</b>
<b>MASCHI</b>										
<b>Europa</b>	<b>1</b>	<b>31</b>	<b>87</b>	<b>169</b>	<b>169</b>	<b>325</b>	<b>258</b>	<b>186</b>	<b>16</b>	<b>1.242</b>
Europa 12	1	9	30	104	128	243	205	155	12	887
Europa Centrale e Orientale	-	-	5	3	4	7	3	2	-	24
Europa EFTA	-	5	15	14	19	37	37	19	2	148
Altri Europa	-	17	37	48	18	38	13	10	2	183
<b>Africa</b>	<b>-</b>	<b>22</b>	<b>161</b>	<b>296</b>	<b>216</b>	<b>172</b>	<b>18</b>	<b>5</b>	<b>2</b>	<b>892</b>
Nord Africa	-	19	125	207	123	124	15	5	2	620
Altri Africa	-	3	36	89	93	48	3	-	-	272
<b>America</b>	<b>-</b>	<b>3</b>	<b>18</b>	<b>30</b>	<b>29</b>	<b>29</b>	<b>20</b>	<b>10</b>	<b>1</b>	<b>140</b>
America del Nord	-	-	1	6	5	10	7	6	-	35
America Centrale e Meridionale	-	3	17	24	24	19	13	4	1	105
<b>Asia</b>	<b>-</b>	<b>6</b>	<b>44</b>	<b>78</b>	<b>49</b>	<b>73</b>	<b>17</b>	<b>-</b>	<b>-</b>	<b>267</b>
Oceania	-	-	-	-	-	1	2	2	-	5
Apolidi	-	-	-	-	-	-	-	-	-	-
<b>TOTALE</b>	<b>1</b>	<b>62</b>	<b>310</b>	<b>573</b>	<b>463</b>	<b>600</b>	<b>315</b>	<b>203</b>	<b>19</b>	<b>2.546</b>
<b>FEMMINE</b>										
<b>Europa</b>	<b>-</b>	<b>4</b>	<b>69</b>	<b>157</b>	<b>120</b>	<b>119</b>	<b>111</b>	<b>32</b>	<b>9</b>	<b>621</b>
Europa 12	-	2	37	115	84	83	82	23	7	433
Europa Centrale e Orientale	-	-	2	4	5	5	3	1	-	20
Europa EFTA	-	2	26	35	23	15	21	6	2	130
Altri Europa	-	-	4	3	8	16	5	2	-	38
<b>Africa</b>	<b>-</b>	<b>8</b>	<b>13</b>	<b>22</b>	<b>17</b>	<b>17</b>	<b>3</b>	<b>2</b>	<b>1</b>	<b>83</b>
Nord Africa	-	5	2	11	5	6	-	1	-	30
Altri Africa	-	3	11	11	12	11	3	1	1	53
<b>America</b>	<b>-</b>	<b>2</b>	<b>22</b>	<b>34</b>	<b>32</b>	<b>40</b>	<b>16</b>	<b>4</b>	<b>-</b>	<b>150</b>
America del Nord	-	-	1	2	4	5	-	1	-	13
America Centrale e Meridionale	-	2	21	32	28	35	16	3	-	137
<b>Asia</b>	<b>-</b>	<b>5</b>	<b>9</b>	<b>14</b>	<b>19</b>	<b>30</b>	<b>5</b>	<b>3</b>	<b>-</b>	<b>85</b>
Oceania	-	-	-	-	2	3	-	-	-	5
Apolidi	-	-	-	-	-	1	-	-	-	1
<b>TOTALE</b>	<b>-</b>	<b>19</b>	<b>113</b>	<b>227</b>	<b>190</b>	<b>210</b>	<b>135</b>	<b>41</b>	<b>10</b>	<b>945</b>

**Tavola 4.21 - Famiglie con almeno uno straniero residente per numero di componenti della famiglia e numero di stranieri**

NUMERO STRANIERI	NUMERO DI COMPONENTI DELLA FAMIGLIA						Totale
	1	2	3	4	5	6 o più	
1	1.310	632	477	328	111	37	2.895
2	-	644	141	68	17	15	885
3	-	-	256	83	15	7	361
4	-	-	-	244	19	8	271
5	-	-	-	-	93	8	101
6 o più	-	-	-	-	-	41	41
<b>Totale</b>	<b>1.310</b>	<b>1.276</b>	<b>874</b>	<b>723</b>	<b>255</b>	<b>116</b>	<b>4.554</b>

**Tavola 4.22 - Famiglie con almeno uno straniero residente per numero di componenti stranieri, condizione abitativa, titolo di godimento dell'abitazione, numero di stanze e presenza di servizi**

FAMIGLIE NUMERO DI STANZE SERVIZI	FAMIGLIE PER NUMERO DI COMPONENTI STRANIERI						Totale
	1	2	3	4	5	6 o più	
<b>Famiglie che occupano un'abitazione</b>	<b>2.598</b>	<b>848</b>	<b>356</b>	<b>270</b>	<b>101</b>	<b>39</b>	<b>4.212</b>
In proprietà	1.136	400	140	95	30	11	1.812
In affitto	1.230	391	185	163	63	25	2.057
Ad altro titolo	232	57	31	12	8	3	343
<b>Famiglie che occupano un altro tipo di alloggio</b>	<b>21</b>	<b>7</b>	<b>-</b>	<b>-</b>	<b>-</b>	<b>-</b>	<b>28</b>
Famiglie senza tetto o senza abitazione	-	-	-	-	-	2	2
<b>Famiglie in coabitazione</b>	<b>276</b>	<b>30</b>	<b>5</b>	<b>1</b>	<b>-</b>	<b>-</b>	<b>312</b>
<b>TOTALE</b>	<b>2.895</b>	<b>885</b>	<b>361</b>	<b>271</b>	<b>101</b>	<b>41</b>	<b>4.554</b>
<b>NUMERO DI STANZE</b>							
1	145	40	9	3	-	-	197
2	371	103	43	14	6	5	542
3	566	153	45	28	11	4	807
4	734	202	69	36	9	9	1.059
5	405	154	76	56	20	8	719
6	156	85	43	44	14	1	343
7	105	50	23	36	13	2	229
8	48	33	23	22	12	3	141
9 o più	68	28	25	31	16	7	175
<b>SERVIZI</b>							
Acqua potabile, gabinetto, riscaldamento, telefono	1.940	615	277	233	75	25	3.165
Acqua potabile, gabinetto, riscaldamento	543	188	60	31	17	14	853
Acqua potabile, gabinetto, telefono	19	9	5	2	4	-	39
Acqua potabile, gabinetto	39	21	5	3	2	-	70
Solo acqua potabile	9	3	1	-	-	-	13
Solo gabinetto	-	-	-	-	-	-	-
Altre combinazioni	345	49	13	2	3	2	414

**Tavola 4.23 - Stranieri temporaneamente presenti e residenti all'estero per sesso, stato civile e Paese di cittadinanza**

PAESI DI CITTADINANZA	MASCHI						FEMMINE					
	Celibi	Coniugati	Separati	Divorziati	Vedovi	Totale	Nubili	Coniugate	Separate	Divorziate	Vedove	Totale
<b>Europa</b>	<b>383</b>	<b>446</b>	<b>11</b>	<b>15</b>	<b>12</b>	<b>867</b>	<b>313</b>	<b>328</b>	<b>10</b>	<b>20</b>	<b>33</b>	<b>704</b>
Europa 12	245	330	9	8	10	602	223	249	9	15	23	519
Europa Centrale e Orientale	11	27	-	1	-	39	34	12	1	1	3	51
Europa EFTA	28	51	1	4	2	86	34	49	-	3	7	93
Altri Europa	99	38	1	2	-	140	22	18	-	1	-	41
<b>Africa</b>	<b>257</b>	<b>89</b>	<b>1</b>	<b>3</b>	<b>-</b>	<b>350</b>	<b>27</b>	<b>24</b>	<b>-</b>	<b>1</b>	<b>1</b>	<b>53</b>
Nord Africa	224	61	1	3	-	289	16	14	-	-	1	31
Altri Africa	33	28	-	-	-	61	11	10	-	1	-	22
<b>America</b>	<b>40</b>	<b>72</b>	<b>2</b>	<b>2</b>	<b>-</b>	<b>116</b>	<b>60</b>	<b>39</b>	<b>1</b>	<b>4</b>	<b>8</b>	<b>112</b>
America del Nord	9	49	1	1	-	60	12	26	-	1	3	42
America Centrale e Meridionale	31	23	1	1	-	56	48	13	1	3	5	70
<b>Asia</b>	<b>27</b>	<b>42</b>	<b>-</b>	<b>1</b>	<b>1</b>	<b>71</b>	<b>4</b>	<b>19</b>	<b>-</b>	<b>1</b>	<b>-</b>	<b>24</b>
Oceania	3	1	-	-	-	4	2	-	-	-	-	2
Apolidi	-	-	-	-	-	-	-	-	-	-	-	-
<b>TOTALE</b>	<b>710</b>	<b>650</b>	<b>14</b>	<b>21</b>	<b>13</b>	<b>1.408</b>	<b>406</b>	<b>410</b>	<b>11</b>	<b>26</b>	<b>42</b>	<b>895</b>

**Tavola 4.24 - Stranieri temporaneamente presenti e residenti all'estero per classe di età e situazione lavorativa o non lavorativa in Italia nella settimana precedente la data del censimento (a)**

SITUAZIONE LAVORATIVA	CLASSI DI ETÀ (anni)									Totale
	Meno di 15	15-19	20-24	25-29	30-34	35-44	45-54	55-64	65 e più	
<b>Occupati</b>	<b>1</b>	<b>36</b>	<b>113</b>	<b>148</b>	<b>103</b>	<b>104</b>	<b>54</b>	<b>38</b>	<b>33</b>	<b>630</b>
Alle dipendenze	1	35	109	143	97	93	49	37	33	597
Agricoltura	-	-	3	7	2	-	7	-	-	7
Industria (escluse Costruzioni)	1	15	47	63	46	32	25	20	11	260
Costruzioni	-	14	41	46	16	22	3	3	17	162
Commercio e servizi	-	6	18	33	33	39	20	14	5	168
In modo autonomo	-	1	4	5	6	11	5	1	-	33
<b>In cerca di occupazione</b>	<b>2</b>	<b>4</b>	<b>37</b>	<b>32</b>	<b>21</b>	<b>15</b>	<b>9</b>	<b>4</b>	<b>10</b>	<b>134</b>
Scolari e studenti	71	46	26	30	15	13	7	10	9	227
<b>In altra condizione</b>	<b>165</b>	<b>24</b>	<b>74</b>	<b>114</b>	<b>117</b>	<b>163</b>	<b>111</b>	<b>107</b>	<b>116</b>	<b>991</b>
<b>TOTALE</b>	<b>239</b>	<b>110</b>	<b>250</b>	<b>324</b>	<b>256</b>	<b>295</b>	<b>181</b>	<b>159</b>	<b>168</b>	<b>1.982</b>

(a) Sono esclusi gli ospiti di albergo presenti in Italia da meno di un mese

**Tavola 4.25 - Stranieri temporaneamente presenti e residenti all'estero occupati per classe di età, Paese di cittadinanza e sesso (a)**

PAESI DI CITTADINANZA	CLASSI DI ETÀ (anni)									Totale
	Meno di 15	15-19	20-24	25-29	30-34	35-44	45-54	55-64	65 e più	
<b>TOTALE</b>										
<b>Europa</b>	1	25	39	54	50	63	43	28	20	323
Europa 12	-	8	10	15	27	44	35	25	14	178
Europa Centrale e Orientale	-	2	5	3	7	6	1	2	-	26
Europa EFTA	-	1	-	2	3	6	5	1	5	23
Altri Europa	1	14	24	34	13	7	2	-	1	96
<b>Africa</b>	-	8	68	78	36	28	5	5	12	240
Nord Africa	-	6	59	64	32	22	4	2	10	199
Altri Africa	-	2	9	14	4	6	1	3	2	41
<b>America</b>	-	2	1	7	7	5	3	4	-	29
America del Nord	-	-	-	1	3	1	2	3	-	10
America Centrale e Meridionale	-	2	1	6	4	4	1	1	-	19
<b>Asia</b>	-	-	5	9	10	8	3	1	1	37
<b>Oceania</b>	-	1	-	-	-	-	-	-	-	1
<b>Apolidi</b>	-	-	-	-	-	-	-	-	-	-
<b>TOTALE</b>	<b>1</b>	<b>36</b>	<b>113</b>	<b>148</b>	<b>103</b>	<b>104</b>	<b>54</b>	<b>38</b>	<b>33</b>	<b>630</b>
<b>MASCHI</b>										
<b>Europa</b>	1	19	31	42	38	43	30	22	10	236
Europa 12	-	5	5	7	18	28	24	20	6	113
Europa Centrale e Orientale	-	-	3	2	6	5	1	2	-	19
Europa EFTA	-	-	-	-	1	3	3	-	3	10
Altri Europa	1	14	23	33	13	7	2	-	1	94
<b>Africa</b>	-	7	67	74	35	28	4	5	12	232
Nord Africa	-	5	58	62	31	22	4	2	10	194
Altri Africa	-	2	9	12	4	6	-	3	2	38
<b>America</b>	-	1	-	4	5	2	2	2	-	16
America del Nord	-	-	-	1	3	-	2	2	-	8
America Centrale e Meridionale	-	1	-	3	2	2	-	-	-	8
<b>Asia</b>	-	-	4	6	7	5	3	1	1	27
<b>Oceania</b>	-	-	-	-	-	-	-	-	-	-
<b>Apolidi</b>	-	-	-	-	-	-	-	-	-	-
<b>TOTALE</b>	<b>1</b>	<b>27</b>	<b>102</b>	<b>126</b>	<b>85</b>	<b>78</b>	<b>39</b>	<b>30</b>	<b>23</b>	<b>511</b>
<b>FEMMINE</b>										
<b>Europa</b>	-	6	8	12	12	20	13	6	10	87
Europa 12	-	3	5	8	9	16	11	5	8	65
Europa Centrale e Orientale	-	2	2	1	1	1	-	-	-	7
Europa EFTA	-	1	-	2	2	3	2	1	2	13
Altri Europa	-	-	1	1	-	-	-	-	-	2
<b>Africa</b>	-	1	1	4	1	-	1	-	-	8
Nord Africa	-	1	1	2	1	-	-	-	-	5
Altri Africa	-	-	-	2	-	-	1	-	-	3
<b>America</b>	-	1	1	3	2	3	1	2	-	13
America del Nord	-	-	-	-	-	1	-	1	-	2
America Centrale e Meridionale	-	1	1	3	2	2	1	1	-	11
<b>Asia</b>	-	-	1	3	3	3	-	-	-	10
<b>Oceania</b>	-	1	-	-	-	-	-	-	-	1
<b>Apolidi</b>	-	-	-	-	-	-	-	-	-	-
<b>TOTALE</b>	<b>-</b>	<b>9</b>	<b>11</b>	<b>22</b>	<b>18</b>	<b>26</b>	<b>15</b>	<b>8</b>	<b>10</b>	<b>119</b>

(a) Sono esclusi gli ospiti di albergo presenti in Italia da meno di un mese

**Tavola 4.26 - Stranieri temporaneamente presenti e residenti all'estero per durata della presenza in Italia, Paese di cittadinanza e sesso**

PAESI DI CITTADINANZA	DURATA DELLA PRESENZA IN ITALIA						Totale
	Meno di 1 mese	Da 1 a meno di 4 mesi	Da 4 a meno di 8 mesi	Da 8 a meno di 12 mesi	Da 1 anno a meno di 2 anni	2 anni e più	
<b>TOTALE</b>							
<b>Europa</b>	<b>582</b>	<b>204</b>	<b>102</b>	<b>62</b>	<b>98</b>	<b>523</b>	<b>1.571</b>
Europa 12	399	117	37	29	76	463	1.121
Europa Centrale e Orientale	28	28	9	10	7	8	90
Europa EFTA	122	27	2	2	4	22	179
Altri Europa	33	32	54	21	11	30	181
<b>Africa</b>	<b>33</b>	<b>50</b>	<b>20</b>	<b>18</b>	<b>109</b>	<b>173</b>	<b>403</b>
Nord Africa	24	39	13	14	92	138	320
Altri Africa	9	11	7	4	17	35	83
<b>America</b>	<b>93</b>	<b>58</b>	<b>22</b>	<b>13</b>	<b>12</b>	<b>30</b>	<b>228</b>
America del Nord	68	9	8	6	3	8	102
America Centrale e Meridionale	25	49	14	7	9	22	126
<b>Asia</b>	<b>18</b>	<b>17</b>	<b>7</b>	<b>5</b>	<b>23</b>	<b>25</b>	<b>95</b>
Oceania	3	1	-	1	-	1	6
Apolidi	-	-	-	-	-	-	-
<b>TOTALE</b>	<b>729</b>	<b>330</b>	<b>151</b>	<b>99</b>	<b>242</b>	<b>752</b>	<b>2.303</b>
<b>MASCHI</b>							
<b>Europa</b>	<b>307</b>	<b>104</b>	<b>67</b>	<b>44</b>	<b>52</b>	<b>293</b>	<b>867</b>
Europa 12	220	56	14	15	37	260	602
Europa Centrale e Orientale	10	14	1	8	3	3	39
Europa EFTA	60	16	1	1	1	7	86
Altri Europa	17	18	51	20	11	23	140
<b>Africa</b>	<b>24</b>	<b>40</b>	<b>13</b>	<b>14</b>	<b>101</b>	<b>158</b>	<b>350</b>
Nord Africa	18	35	10	11	88	127	289
Altri Africa	6	5	3	3	13	31	61
<b>America</b>	<b>52</b>	<b>29</b>	<b>9</b>	<b>6</b>	<b>6</b>	<b>14</b>	<b>116</b>
America del Nord	41	5	5	2	2	5	60
America Centrale e Meridionale	11	24	4	4	4	9	56
<b>Asia</b>	<b>13</b>	<b>13</b>	<b>5</b>	<b>4</b>	<b>18</b>	<b>18</b>	<b>71</b>
Oceania	3	1	-	-	-	-	4
Apolidi	-	-	-	-	-	-	-
<b>TOTALE</b>	<b>399</b>	<b>187</b>	<b>94</b>	<b>68</b>	<b>177</b>	<b>483</b>	<b>1.408</b>
<b>FEMMINE</b>							
<b>Europa</b>	<b>275</b>	<b>100</b>	<b>35</b>	<b>18</b>	<b>46</b>	<b>230</b>	<b>704</b>
Europa 12	179	61	23	14	39	203	519
Europa Centrale e Orientale	18	14	8	2	4	5	51
Europa EFTA	62	11	1	1	3	15	93
Altri Europa	16	14	3	1	-	7	41
<b>Africa</b>	<b>9</b>	<b>10</b>	<b>7</b>	<b>4</b>	<b>8</b>	<b>15</b>	<b>53</b>
Nord Africa	6	4	3	3	4	11	31
Altri Africa	3	6	4	1	4	4	22
<b>America</b>	<b>41</b>	<b>29</b>	<b>13</b>	<b>7</b>	<b>6</b>	<b>16</b>	<b>112</b>
America del Nord	27	4	3	4	1	3	42
America Centrale e Meridionale	14	25	10	3	5	13	70
<b>Asia</b>	<b>5</b>	<b>4</b>	<b>2</b>	<b>1</b>	<b>5</b>	<b>7</b>	<b>24</b>
Oceania	-	-	-	1	-	1	2
Apolidi	-	-	-	-	-	-	-
<b>TOTALE</b>	<b>330</b>	<b>143</b>	<b>57</b>	<b>31</b>	<b>65</b>	<b>269</b>	<b>895</b>

**Tavola 4.27 - Stranieri temporaneamente presenti e residenti all'estero per motivo prevalente della presenza in Italia, Paese di cittadinanza e sesso (a)**

PAESI DI CITTADINANZA	MOTIVO PREVALENTE DELLA PRESENZA IN ITALIA						Totale
	Lavoro	Studio	Turismo	Raggiungere fami- liari	In attesa di ripar- tire dall'Italia per altro Paese	Altro	
<b>TOTALE</b>							
<b>Europa</b>	<b>453</b>	<b>105</b>	<b>210</b>	<b>283</b>	<b>3</b>	<b>281</b>	<b>1.335</b>
Europa 12	322	97	132	218	1	188	958
Europa Centrale e Orientale	38	2	14	18	-	13	85
Europa EFTA	11	2	46	31	1	24	115
Altri Europa	82	4	18	16	1	56	177
<b>Africa</b>	<b>297</b>	<b>13</b>	<b>14</b>	<b>37</b>	<b>3</b>	<b>31</b>	<b>395</b>
Nord Africa	247	6	11	27	3	22	316
Altri Africa	50	7	3	10	-	9	79
<b>America</b>	<b>47</b>	<b>11</b>	<b>39</b>	<b>23</b>	<b>2</b>	<b>39</b>	<b>161</b>
America del Nord	17	4	8	6	-	8	43
America Centrale e Meridionale	30	7	31	17	2	31	118
<b>Asia</b>	<b>47</b>	<b>22</b>	<b>-</b>	<b>10</b>	<b>1</b>	<b>6</b>	<b>86</b>
<b>Oceania</b>	<b>1</b>	<b>1</b>	<b>1</b>	<b>-</b>	<b>-</b>	<b>2</b>	<b>5</b>
<b>Apolidi</b>	<b>-</b>	<b>-</b>	<b>-</b>	<b>-</b>	<b>-</b>	<b>-</b>	<b>-</b>
<b>TOTALE</b>	<b>845</b>	<b>152</b>	<b>264</b>	<b>353</b>	<b>9</b>	<b>359</b>	<b>1.982</b>
<b>MASCHI</b>							
<b>Europa</b>	<b>327</b>	<b>64</b>	<b>99</b>	<b>89</b>	<b>2</b>	<b>140</b>	<b>721</b>
Europa 12	216	61	66	63	1	88	495
Europa Centrale e Orientale	21	-	4	7	-	4	36
Europa EFTA	9	-	21	13	1	9	53
Altri Europa	81	3	8	6	-	39	137
<b>Africa</b>	<b>284</b>	<b>12</b>	<b>6</b>	<b>15</b>	<b>3</b>	<b>25</b>	<b>345</b>
Nord Africa	238	6	6	13	3	20	286
Altri Africa	46	6	-	2	-	5	59
<b>America</b>	<b>27</b>	<b>6</b>	<b>15</b>	<b>7</b>	<b>-</b>	<b>20</b>	<b>75</b>
America del Nord	13	2	2	3	-	4	24
America Centrale e Meridionale	14	4	13	4	-	16	51
<b>Asia</b>	<b>37</b>	<b>19</b>	<b>-</b>	<b>3</b>	<b>1</b>	<b>2</b>	<b>62</b>
<b>Oceania</b>	<b>-</b>	<b>-</b>	<b>1</b>	<b>-</b>	<b>-</b>	<b>2</b>	<b>3</b>
<b>Apolidi</b>	<b>-</b>	<b>-</b>	<b>-</b>	<b>-</b>	<b>-</b>	<b>-</b>	<b>-</b>
<b>TOTALE</b>	<b>675</b>	<b>101</b>	<b>121</b>	<b>114</b>	<b>6</b>	<b>189</b>	<b>1.206</b>
<b>FEMMINE</b>							
<b>Europa</b>	<b>126</b>	<b>41</b>	<b>111</b>	<b>194</b>	<b>1</b>	<b>141</b>	<b>614</b>
Europa 12	106	36	66	155	-	100	463
Europa Centrale e Orientale	17	2	10	11	-	9	49
Europa EFTA	2	2	25	18	-	15	62
Altri Europa	1	1	10	10	1	17	40
<b>Africa</b>	<b>13</b>	<b>1</b>	<b>8</b>	<b>22</b>	<b>-</b>	<b>6</b>	<b>50</b>
Nord Africa	9	-	5	14	-	2	30
Altri Africa	4	1	3	8	-	4	20
<b>America</b>	<b>20</b>	<b>5</b>	<b>24</b>	<b>16</b>	<b>2</b>	<b>19</b>	<b>86</b>
America del Nord	4	2	6	3	-	4	19
America Centrale e Meridionale	16	3	18	13	2	15	67
<b>Asia</b>	<b>10</b>	<b>3</b>	<b>-</b>	<b>7</b>	<b>-</b>	<b>4</b>	<b>24</b>
<b>Oceania</b>	<b>1</b>	<b>1</b>	<b>-</b>	<b>-</b>	<b>-</b>	<b>-</b>	<b>2</b>
<b>Apolidi</b>	<b>-</b>	<b>-</b>	<b>-</b>	<b>-</b>	<b>-</b>	<b>-</b>	<b>-</b>
<b>TOTALE</b>	<b>170</b>	<b>51</b>	<b>143</b>	<b>239</b>	<b>3</b>	<b>170</b>	<b>776</b>

(a) Sono esclusi gli ospiti di albergo presenti in Italia da meno di un mese



**Tavola 4.28 - Stranieri temporaneamente presenti in abitazioni occupate e non occupate per numero di stranieri, numero di stanze e presenza di servizi**

NUMERO DI STANZE PRESENZA DI SERVIZI	NUMERO STRANIERI TEMPORANEAMENTE PRESENTI						Totale
	1	2	3	4	5	6 o più	
<b>IN ABITAZIONI OCCUPATE</b>	<b>267</b>	<b>110</b>	<b>66</b>	<b>76</b>	<b>50</b>	<b>135</b>	<b>704</b>
NUMERO DI STANZE							
1	12	4	-	4	-	25	45
2	35	18	12	4	-	12	81
3	40	18	15	24	15	-	112
4	61	26	15	12	15	6	135
5	52	20	6	16	5	18	117
6	22	12	9	8	5	39	95
7 o più	45	12	9	8	10	35	119
SERVIZI							
Acqua potabile, gabinetto, riscaldamento, telefono	208	84	45	60	45	98	540
Acqua potabile, gabinetto, riscaldamento	48	24	9	12	5	6	104
Acqua potabile, gabinetto, telefono	1	2	3	-	-	-	6
Acqua potabile, gabinetto	8	-	6	4	-	25	43
Solo acqua potabile	-	-	-	-	-	-	-
Solo gabinetto	-	-	-	-	-	-	-
Altre combinazioni	2	-	3	-	-	6	11
<b>IN ABITAZIONI NON OCCUPATE</b>	<b>197</b>	<b>196</b>	<b>228</b>	<b>168</b>	<b>130</b>	<b>150</b>	<b>1.069</b>
NUMERO DI STANZE							
1	30	12	15	4	10	34	105
2	23	46	42	28	5	24	168
3	51	44	33	24	25	-	177
4	58	52	54	20	25	20	229
5	24	20	42	64	30	12	192
6	3	12	24	12	15	12	78
7 o più	8	10	18	16	20	48	120
SERVIZI							
Acqua potabile, gabinetto, riscaldamento, telefono	103	96	120	108	75	78	580
Acqua potabile, gabinetto, riscaldamento	66	84	87	52	30	32	351
Acqua potabile, gabinetto, telefono	-	-	-	-	-	-	-
Acqua potabile, gabinetto	1	2	9	-	10	6	28
Solo acqua potabile	-	-	-	-	-	-	-
Solo gabinetto	-	2	-	-	-	-	2
Altre combinazioni	27	12	12	8	15	34	108

**Tavola 4.29 - Abitazioni occupate per numero di stanze, numero di famiglie, figura giuridica del proprietario, epoca di costruzione e titolo di godimento**

CARATTERI	ABITAZIONI CON STANZE						TOTALE					
	1	2	3	4	5	6	7 O PIÙ		OCCUPANTI			
							N.	Stanze	Abitazioni	Stanze	Famiglie	Componenti
<b>Abitazioni occupate</b>	<b>2.592</b>	<b>20.689</b>	<b>56.142</b>	<b>111.410</b>	<b>58.064</b>	<b>20.289</b>	<b>18.874</b>	<b>154.282</b>	<b>288.060</b>	<b>1.224.372</b>	<b>289.795</b>	<b>790.572</b>
Da una famiglia												
<i>Numero</i>	2.553	20.564	55.893	110.971	57.747	20.133	18.673	152.463	286.534	1.217.240	286.534	784.590
<i>Componenti</i>	3.507	35.775	125.536	311.899	180.182	64.772	62.919	152.463	784.590	1.217.240	286.534	784.590
Da due famiglie												
<i>Numero</i>	28	105	224	413	293	143	185	1.666	1.391	6.551	2.782	5.314
<i>Componenti</i>	60	261	678	1.604	1.289	608	814	1.666	5.314	6.551	2.782	5.314
Da tre o più famiglie												
<i>Numero</i>	11	20	25	26	24	13	16	153	135	581	479	668
<i>Componenti</i>	44	86	102	117	130	100	89	153	668	581	479	668
<b>FIGURA GIURIDICA DEL PROPRIETARIO</b>												
Persona fisica	2.120	17.872	50.311	102.108	53.875	19.322	17.855	145.195	263.463	1.127.731	264.973	720.184
Impresa bancaria o assicuratrice	7	46	224	375	218	66	46	354	982	4.111	986	2.886
Impresa di costruzioni o immobiliare	145	458	1.174	1.996	883	277	447	4.062	5.380	22.706	5.431	14.264
Altra impresa (industriale, commerciale, ecc.)	46	209	587	1.036	432	164	201	1.780	2.675	11.293	2.709	7.710
Cooperativa edilizia di abitazione	14	116	323	1.097	470	58	30	321	2.108	8.622	2.120	6.602
Stato, Regione, Provincia, Comune	160	761	1.010	1.017	372	53	29	254	3.402	11.212	3.431	9.148
Ente previdenziale (INPS, INPDAL, ecc.)	2	17	60	128	73	9	4	29	293	1.176	293	768
Istituto Autonomo Case Popolari (IACP)	38	893	1.858	2.851	1.390	159	39	329	7.228	27.035	7.253	22.649
Altro proprietario	60	317	595	802	351	181	223	1.958	2.529	10.486	2.599	6.361
<b>EPOCA DI COSTRUZIONE DEL FABBRICATO</b>												
Prima del 1919	921	7.085	14.285	16.780	7.989	3.354	3.502	29.524	53.916	214.659	54.243	134.019
<i>Di cui in proprietà</i>	206	2.589	6.923	10.506	5.840	2.718	2.956	24.857	31.738	138.542	31.876	81.167
1919-1945	311	2.643	6.190	8.410	4.265	1.899	2.145	17.769	25.863	108.295	26.091	65.950
<i>Di cui in proprietà</i>	65	1.043	3.031	5.286	3.112	1.504	1.818	14.892	15.859	71.864	15.976	41.379
1946-1960	304	3.212	10.150	18.282	7.858	2.841	2.553	20.837	45.200	187.479	45.551	115.194
<i>Di cui in proprietà</i>	78	1.433	5.712	12.899	6.140	2.371	2.197	17.883	30.830	134.485	31.072	78.909
1961-1971	375	4.336	15.655	33.494	15.528	5.512	5.038	40.813	79.938	341.513	80.416	220.052
<i>Di cui in proprietà</i>	91	1.687	7.450	21.084	11.808	4.679	4.545	36.730	51.344	233.995	51.660	145.086
1972-1981	423	2.058	7.049	23.216	13.653	4.482	4.030	32.478	54.911	246.185	55.168	167.936
<i>Di cui in proprietà</i>	101	731	3.546	15.153	10.698	3.906	3.640	29.292	37.775	179.031	37.939	118.331
1982	36	145	298	1.326	966	245	190	1.509	3.206	14.333	3.215	10.227
<i>Di cui in proprietà</i>	5	66	163	1.022	824	226	168	1.334	2.474	11.524	2.482	8.118
1983	25	119	330	1.293	933	223	188	1.605	3.111	14.033	3.121	10.000
<i>Di cui in proprietà</i>	6	46	207	1.016	808	201	170	1.362	2.454	11.391	2.462	8.020
1984	23	130	334	1.225	890	203	139	1.093	2.944	12.946	2.955	9.236
<i>Di cui in proprietà</i>	9	54	198	928	776	181	131	1.032	2.277	10.421	2.285	7.346
1985	30	152	420	1.692	1.102	255	227	1.772	3.878	17.174	3.889	12.088
<i>Di cui in proprietà</i>	14	77	263	1.312	922	233	205	1.596	3.026	13.809	3.034	9.577
1986	31	243	397	1.554	995	220	175	1.392	3.615	15.611	3.623	11.055
<i>Di cui in proprietà</i>	5	92	213	1.225	862	203	159	1.259	2.759	12.515	2.763	8.758
1987	26	110	225	1.110	860	207	144	1.138	2.682	12.041	2.690	8.185
<i>Di cui in proprietà</i>	12	54	133	829	752	194	131	1.031	2.105	9.790	2.111	6.666
1988	19	132	240	879	892	266	140	1.127	2.568	11.702	2.574	7.816
<i>Di cui in proprietà</i>	7	66	165	732	796	252	130	1.053	2.148	10.107	2.153	6.725
1989	36	151	284	957	948	257	173	1.403	2.806	12.703	2.818	8.512
<i>Di cui in proprietà</i>	6	50	173	778	859	238	157	1.268	2.261	10.728	2.271	7.106
1990	24	150	202	806	809	220	155	1.225	2.366	10.744	2.375	7.078
<i>Di cui in proprietà</i>	4	63	132	673	758	202	148	1.161	1.980	9.381	1.983	6.139
Fino a ottobre 1991	8	23	83	386	376	105	75	597	1.056	4.954	1.066	3.224
<i>Di cui in proprietà</i>	3	10	61	341	351	97	67	534	930	4.441	940	2.883

**Tavola 4.30 - Abitazioni occupate per figura giuridica del proprietario, epoca di costruzione e titolo di godimento**

EPOCA DI COSTRUZIONE	Persona sica	fi- impresa caria o as- sicuratrice	ban- impresa costruzioni o immobi- liare	di Altra impresa	Cooperativa edilizia	Stato, gione, Pro- vincia, Co- mune	Re- Ente denziale (INPS, IN- PDAL, ecc.)	Previ- denziale (INPS, IN- PDAL, ecc.)	Istituto Autono- mo Case Popolari (IACP)	Altro	Totale
<b>ABITAZIONI OCCUPATE</b>											
Prima del 1919	50.533	80	626	458	109	986	21	251	852	53.916	
<i>Di cui ristrutturate dopo il 1981</i>	<i>9.046</i>	<i>18</i>	<i>135</i>	<i>70</i>	<i>35</i>	<i>273</i>	<i>4</i>	<i>86</i>	<i>116</i>	<i>9.783</i>	
1919-1945	23.952	63	473	306	77	353	13	326	300	25.863	
<i>Di cui ristrutturate dopo il 1981</i>	<i>4.124</i>	<i>18</i>	<i>55</i>	<i>38</i>	<i>8</i>	<i>62</i>	-	<i>57</i>	<i>27</i>	<i>4.389</i>	
1946-1960	41.853	116	739	509	107	533	65	889	389	45.200	
<i>Di cui ristrutturate dopo il 1981</i>	<i>5.061</i>	<i>20</i>	<i>59</i>	<i>54</i>	<i>14</i>	<i>71</i>	<i>7</i>	<i>135</i>	<i>28</i>	<i>5.449</i>	
1961-1971	73.682	413	1.784	798	112	420	51	2.098	580	79.938	
<i>Di cui ristrutturate dopo il 1981</i>	<i>6.232</i>	<i>26</i>	<i>83</i>	<i>49</i>	<i>8</i>	<i>36</i>	<i>1</i>	<i>59</i>	<i>25</i>	<i>6.519</i>	
1972-1981	49.301	219	1.088	420	761	374	7	2.495	246	54.911	
<i>Di cui ristrutturate dopo il 1981</i>	<i>2.379</i>	<i>8</i>	<i>22</i>	<i>23</i>	<i>32</i>	<i>16</i>	-	<i>60</i>	<i>14</i>	<i>2.554</i>	
1982-1986	14.321	56	335	103	453	547	16	832	91	16.754	
Dopo il 1986	9.821	35	335	81	489	189	120	337	71	11.478	
<b>Totale</b>	<b>263.463</b>	<b>982</b>	<b>5.380</b>	<b>2.675</b>	<b>2.108</b>	<b>3.402</b>	<b>293</b>	<b>7.228</b>	<b>2.529</b>	<b>288.060</b>	
<b>ABITAZIONI OCCUPATE IN AFFITTO</b>											
Prima del 1919	15.258	30	513	329	87	849	16	242	522	17.846	
<i>Di cui ristrutturate dopo il 1981</i>	<i>1.349</i>	<i>2</i>	<i>105</i>	<i>51</i>	<i>19</i>	<i>248</i>	<i>3</i>	<i>86</i>	<i>55</i>	<i>1.918</i>	
1919-1945	6.417	44	393	193	72	293	11	307	177	7.907	
<i>Di cui ristrutturate dopo il 1981</i>	<i>553</i>	<i>8</i>	<i>40</i>	<i>21</i>	<i>7</i>	<i>57</i>	-	<i>55</i>	<i>19</i>	<i>760</i>	
1946-1960	8.468	88	622	326	91	475	57	802	234	11.163	
<i>Di cui ristrutturate dopo il 1981</i>	<i>502</i>	<i>11</i>	<i>40</i>	<i>33</i>	<i>13</i>	<i>64</i>	<i>4</i>	<i>128</i>	<i>12</i>	<i>807</i>	
1961-1971	17.366	333	1.600	520	53	311	44	1.889	308	22.424	
<i>Di cui ristrutturate dopo il 1981</i>	<i>716</i>	<i>13</i>	<i>64</i>	<i>27</i>	<i>5</i>	<i>23</i>	<i>1</i>	<i>45</i>	<i>7</i>	<i>901</i>	
1972-1981	9.166	167	953	249	118	309	7	2.350	120	13.439	
<i>Di cui ristrutturate dopo il 1981</i>	<i>195</i>	<i>4</i>	<i>17</i>	<i>7</i>	<i>6</i>	<i>14</i>	-	<i>57</i>	<i>8</i>	<i>308</i>	
1982-1986	1.312	16	263	45	52	517	14	788	61	3.068	
Dopo il 1986	646	9	167	44	95	167	117	311	46	1.602	
<b>Totale</b>	<b>58.633</b>	<b>687</b>	<b>4.511</b>	<b>1.706</b>	<b>568</b>	<b>2.921</b>	<b>266</b>	<b>6.689</b>	<b>1.468</b>	<b>77.449</b>	
<b>POPOLAZIONE CHE VIVE IN ABITAZIONI OCCUPATE IN AFFITTO</b>											
Prima del 1919	36.057	85	1.284	878	175	2.071	44	583	1.301	42.478	
<i>Di cui ristrutturate dopo il 1981</i>	<i>3.288</i>	<i>3</i>	<i>261</i>	<i>121</i>	<i>38</i>	<i>583</i>	<i>8</i>	<i>175</i>	<i>144</i>	<i>4.621</i>	
1919-1945	15.545	119	950	521	157	758	21	770	469	19.310	
<i>Di cui ristrutturate dopo il 1981</i>	<i>1.400</i>	<i>25</i>	<i>105</i>	<i>60</i>	<i>21</i>	<i>154</i>	-	<i>137</i>	<i>59</i>	<i>1.961</i>	
1946-1960	21.558	220	1.531	869	227	1.143	137	1.769	609	28.063	
<i>Di cui ristrutturate dopo il 1981</i>	<i>1.317</i>	<i>23</i>	<i>119</i>	<i>84</i>	<i>38</i>	<i>174</i>	<i>12</i>	<i>287</i>	<i>33</i>	<i>2.087</i>	
1961-1971	45.196	910	4.234	1.450	135	890	107	5.243	822	58.987	
<i>Di cui ristrutturate dopo il 1981</i>	<i>2.003</i>	<i>37</i>	<i>175</i>	<i>73</i>	<i>13</i>	<i>49</i>	<i>3</i>	<i>114</i>	<i>23</i>	<i>2.490</i>	
1972-1981	25.495	525	2.587	723	340	988	18	8.956	331	39.963	
<i>Di cui ristrutturate dopo il 1981</i>	<i>554</i>	<i>9</i>	<i>43</i>	<i>19</i>	<i>16</i>	<i>40</i>	-	<i>231</i>	<i>22</i>	<i>834</i>	
1982-1986	3.522	54	764	141	163	1.414	36	2.710	215	9.019	
Dopo il 1986	1.653	18	417	112	243	390	333	912	133	4.211	
<b>Totale</b>	<b>149.026</b>	<b>1.931</b>	<b>11.767</b>	<b>4.694</b>	<b>1.440</b>	<b>7.654</b>	<b>696</b>	<b>20.943</b>	<b>3.880</b>	<b>202.031</b>	

**Tavola 4.31 - Abitazioni occupate in fabbricato utilizzato esclusivamente ad uso abitativo per numero di stanze e servizi installati**

NUMERO STANZE SERVIZI INSTALLATI	NUMERO DI ABITAZIONI							Totale
	1	2	da 3 a 4	da 5 a 8	da 9 a 15	da 16 a 30	31 e più	
ABITAZIONI	66.851	56.839	35.872	35.842	30.757	19.885	6.991	253.037
STANZE	334.697	242.373	140.121	138.353	117.033	75.456	26.966	1.074.999
FAMIGLIE	67.337	57.200	36.015	36.031	30.915	19.972	7.029	254.499
OCCUPANTI	195.580	151.386	94.659	96.956	84.221	54.270	19.571	696.643
<b>NUMERO STANZE</b>								
1	244	339	427	349	349	242	134	2.084
2	4.564	7.210	7.346	6.386	5.742	3.422	1.184	35.854
3	21.045	31.863	25.611	24.837	22.692	15.399	5.043	146.490
4	80.004	89.472	57.744	65.724	55.520	35.520	11.988	395.972
5	88.635	63.790	30.015	28.880	23.935	16.005	6.075	257.335
6	54.042	24.078	10.314	7.134	5.436	2.766	1.446	105.216
7 o più	86.163	25.621	8.664	5.043	3.359	2.102	1.096	132.048
<b>Totale</b>	<b>334.697</b>	<b>242.373</b>	<b>140.121</b>	<b>138.353</b>	<b>117.033</b>	<b>75.456</b>	<b>26.966</b>	<b>1.074.999</b>
<b>SERVIZI INSTALLATI</b>								
Acqua potabile	66.791	56.805	35.834	35.807	30.726	19.874	6.986	252.823
Gabinetto	66.575	56.654	35.709	35.695	30.684	19.829	6.975	252.121
Bagno	65.480	55.730	34.596	34.982	30.454	19.802	6.948	247.992
Riscaldamento	66.261	56.431	35.508	35.514	30.562	19.740	6.918	250.934
Acqua calda	65.194	55.695	34.603	34.868	30.174	19.538	6.869	246.941
Telefono	62.471	50.653	31.467	33.193	29.306	19.016	6.709	232.815

**Tavola 4.32 - Abitazioni occupate in fabbricato utilizzato prevalentemente ad uso abitativo e non abitativo e in fabbricato rurale per numero di abitazioni, numero di stanze e servizi installati**

NUMERO STANZE SERVIZI INSTALLATI	NUMERO ABITAZIONI IN FABBRICATO UTILIZZATO USO ABITATIVO						Totale	In fabbricato utilizzato prevalente- mente uso non abitativo	In fabbricato rurale
	1	2	da 3 a 8	da 9 a 15	da 16 a 30	31 e più			
ABITAZIONI	5.153	4.008	8.024	5.542	5.801	4.050	32.578	2.191	254
STANZE	28.659	18.240	31.561	21.488	22.760	15.822	138.530	9.658	1.185
FAMIGLIE	5.196	4.044	8.080	5.578	5.838	4.081	32.817	2.225	254
OCCUPANTI	16.403	10.961	20.592	14.030	14.525	10.348	86.859	6.285	785
<b>NUMERO STANZE</b>									
1	29	16	123	109	109	77	463	45	-
2	274	522	1.714	1.052	968	670	5.200	292	32
3	1.308	2.112	5.889	4.125	4.218	2.907	20.559	1.251	126
4	4.640	5.232	11.992	8.708	9.300	6.528	46.400	2.904	364
5	6.145	4.715	6.640	4.490	4.950	3.685	30.625	2.135	225
6	4.848	2.268	2.718	1.794	2.064	1.272	14.964	1.410	144
7 o più	11.415	3.375	2.485	1.210	1.151	683	20.319	1.621	294
<b>Totale</b>	<b>28.659</b>	<b>18.240</b>	<b>31.561</b>	<b>21.488</b>	<b>22.760</b>	<b>15.822</b>	<b>138.530</b>	<b>9.658</b>	<b>1.185</b>
<b>SERVIZI INSTALLATI</b>									
Acqua potabile	5.151	4.005	8.020	5.540	5.799	4.048	32.563	2.184	253
Gabinetto	5.128	3.996	7.995	5.527	5.788	4.041	32.475	2.181	253
Bagno	5.092	3.923	7.729	5.459	5.763	4.038	32.004	2.139	236
Riscaldamento	5.105	3.977	7.964	5.514	5.766	4.032	32.358	2.171	248
Acqua calda	5.048	3.906	7.727	5.383	5.654	3.980	31.698	2.142	225
Telefono	4.821	3.551	7.225	5.270	5.534	3.905	30.306	1.950	216

**Tavola 4.33 - Abitazioni occupate per numero di occupanti, classe di superficie e titolo di godimento**

CLASSI DI SUPERFICIE (Mq) TITOLO DI GODIMENTO	NUMERO OCCUPANTI											
						6 O PIÙ		TOTALE				
	1	2	3	4	5	Abitazioni	Occupanti	Abitazioni	Stanze	Famiglie	Componenti	
<b>CLASSI DI SUPERFICIE</b>												
Meno di 30	2.488	510	176	85	16	8	62	3.283	5.693	3.357	4.518	
30-39	1.871	555	166	76	19	11	73	2.698	4.797	2.726	3.951	
40-49	4.219	1.916	722	336	72	22	149	7.287	15.140	7.331	12.070	
50-59	10.366	6.902	3.207	1.742	381	92	572	22.690	62.415	22.802	43.236	
60-79	15.025	18.386	13.936	10.037	2.352	665	4.194	60.401	208.228	60.676	149.707	
80-99	11.181	20.586	21.264	17.940	4.430	1.242	7.916	76.643	311.289	76.991	217.971	
100-119	6.407	13.227	14.943	13.546	3.875	1.105	6.964	53.103	242.570	53.382	158.213	
120-149	3.128	7.075	9.231	9.579	3.014	965	6.127	32.992	172.556	33.224	104.484	
150 e più	2.702	5.356	7.265	8.768	3.561	1.311	8.336	28.963	201.684	29.306	96.422	
<b>Totale</b>	<b>57.387</b>	<b>74.513</b>	<b>70.910</b>	<b>62.109</b>	<b>17.720</b>	<b>5.421</b>	<b>34.393</b>	<b>288.060</b>	<b>1.224.372</b>	<b>289.795</b>	<b>790.572</b>	
<b>Di cui in proprietà</b>	<b>32.530</b>	<b>49.658</b>	<b>47.834</b>	<b>43.684</b>	<b>12.553</b>	<b>3.701</b>	<b>23.361</b>	<b>189.960</b>	<b>862.024</b>	<b>191.007</b>	<b>536.210</b>	
Meno di 30	688	154	35	20	7	3	25	907	1.744	910	1.241	
30-39	589	191	41	16	2	4	26	843	1.557	848	1.194	
40-49	1.501	768	234	94	13	6	40	2.616	5.522	2.621	4.220	
50-59	4.530	3.229	1.200	606	129	38	239	9.732	27.036	9.772	17.896	
60-79	8.365	10.607	7.273	5.179	1.111	290	1.820	32.825	115.200	32.942	79.489	
80-99	7.477	14.132	13.860	11.776	2.749	658	4.144	50.652	208.015	50.866	142.314	
100-119	4.800	10.182	11.192	10.249	2.884	763	4.775	40.070	184.191	40.296	118.931	
120-149	2.439	5.788	7.553	7.942	2.477	783	4.959	26.982	142.074	27.177	85.786	
150 e più	2.141	4.607	6.446	7.802	3.181	1.156	7.333	25.333	176.685	25.575	85.139	
<b>Di cui in affitto</b>	<b>19.253</b>	<b>19.645</b>	<b>18.148</b>	<b>14.513</b>	<b>4.354</b>	<b>1.536</b>	<b>9.852</b>	<b>77.449</b>	<b>280.497</b>	<b>77.975</b>	<b>202.661</b>	
Meno di 30	2.488	510	176	85	16	8	62	3.283	5.693	3.357	4.518	
30-39	1.871	555	166	76	19	11	73	2.698	4.797	2.726	3.951	
40-49	4.219	1.916	722	336	72	22	149	7.287	15.140	7.331	12.070	
50-59	10.366	6.902	3.207	1.742	381	92	572	22.690	62.415	22.802	43.236	
60-79	15.025	18.386	13.936	10.037	2.352	665	4.194	60.401	208.228	60.676	149.707	
80-99	11.181	20.586	21.264	17.940	4.430	1.242	7.916	76.643	311.289	76.991	217.971	
100-119	6.407	13.227	14.943	13.546	3.875	1.105	6.964	53.103	242.570	53.382	158.213	
120-149	3.128	7.075	9.231	9.579	3.014	965	6.127	32.992	172.556	33.224	104.484	
150 e più	2.702	5.356	7.265	8.768	3.561	1.311	8.336	28.963	201.684	29.306	96.422	
<b>TOTALE</b>	<b>51.783</b>	<b>69.303</b>	<b>65.982</b>	<b>58.197</b>	<b>16.907</b>	<b>5.237</b>	<b>33.213</b>	<b>267.409</b>	<b>1.142.521</b>	<b>268.982</b>	<b>738.871</b>	

**Tavola 4.34 - Abitazioni occupate per numero di stanze, famiglie, componenti e condizione occupazionale dei componenti (a)**

FAMIGLIE	ABITAZIONI CON STANZE						7 O PIÙ		TOTALE		
	1	2	3	4	5	6	Abitazioni	Stanze	Stanze	Famiglie	Componenti
<b>Famiglia con 1 componente</b>	<b>1.980</b>	<b>11.232</b>	<b>18.293</b>	<b>16.488</b>	<b>6.113</b>	<b>2.036</b>	<b>1.846</b>	<b>15.458</b>	<b>203.514</b>	<b>57.988</b>	<b>57.988</b>
Non occupato	1.047	8.410	14.258	12.488	4.537	1.462	1.274	10.616	152.666	43.476	43.476
Occupato	933	2.822	4.035	4.000	1.576	574	572	4.842	50.848	14.512	14.512
<b>Famiglie con 2 componenti</b>	<b>378</b>	<b>5.592</b>	<b>17.754</b>	<b>30.221</b>	<b>12.933</b>	<b>4.210</b>	<b>3.397</b>	<b>28.327</b>	<b>303.960</b>	<b>74.485</b>	<b>148.970</b>
Tutti non occupati	139	2.922	9.307	14.122	5.959	1.946	1.500	12.582	144.445	35.895	71.790
Uno occupato	132	1.471	4.656	8.298	3.929	1.437	1.276	10.708	89.209	21.199	42.398
Tutti occupati	107	1.199	3.791	7.801	3.045	827	621	5.037	70.306	17.391	34.782
<b>Famiglie con 3 componenti</b>	<b>156</b>	<b>2.345</b>	<b>10.845</b>	<b>31.849</b>	<b>15.858</b>	<b>5.259</b>	<b>4.589</b>	<b>37.122</b>	<b>312.743</b>	<b>70.901</b>	<b>212.703</b>
Tutti non occupati	20	236	920	2.466	1.424	513	519	4.090	27.404	6.098	18.294
Uno occupato	75	1.116	4.660	12.904	6.571	2.261	1.946	15.473	129.797	29.533	88.599
Due occupati	52	901	4.780	14.989	7.052	2.177	1.812	15.000	139.472	31.763	95.289
Tutti occupati	9	92	485	1.490	811	308	312	2.559	16.070	3.507	10.521
<b>Famiglie con 4 componenti</b>	<b>61</b>	<b>1.200</b>	<b>7.199</b>	<b>25.678</b>	<b>16.418</b>	<b>5.923</b>	<b>5.522</b>	<b>44.525</b>	<b>288.923</b>	<b>62.001</b>	<b>248.004</b>
Tutti non occupati	6	76	231	644	450	169	199	1.590	8.281	1.775	7.100
Uno occupato	31	570	2.755	8.623	5.387	1.988	1.859	14.938	97.729	21.213	84.852
Due occupati	17	427	3.146	12.444	7.906	2.761	2.451	19.711	135.892	29.152	116.608
Tre occupati	5	99	873	3.285	2.195	812	830	6.770	38.579	8.099	32.396
Tutti occupati	2	28	194	682	480	193	183	1.516	8.442	1.762	7.048
<b>Famiglie con 5 componenti</b>	<b>10</b>	<b>265</b>	<b>1.631</b>	<b>5.743</b>	<b>5.164</b>	<b>2.139</b>	<b>2.541</b>	<b>20.747</b>	<b>87.806</b>	<b>17.493</b>	<b>87.465</b>
Tutti non occupati	-	19	61	117	92	42	55	469	1.870	386	1.930
Uno occupato	6	115	572	1.685	1.528	586	774	6.337	26.185	5.266	26.330
Due occupati	3	76	510	2.122	2.001	868	982	8.002	33.388	6.562	32.810
Tre occupati	1	32	340	1.202	1.010	427	479	3.872	17.377	3.491	17.455
Quattro occupati	-	20	127	535	448	188	213	1.759	7.688	1.531	7.655
Tutti occupati	-	3	21	82	85	28	38	308	1.298	257	1.285
<b>Famiglie con 6 o più componenti</b>	<b>7</b>	<b>55</b>	<b>420</b>	<b>1.431</b>	<b>1.578</b>	<b>722</b>	<b>979</b>	<b>8.103</b>	<b>27.426</b>	<b>5.192</b>	<b>32.840</b>
Numero componenti	51	353	2.652	8.989	9.969	4.563	6.263	-	-	-	-
<b>Famiglie con tutti i componenti non occupati</b>	<b>1.213</b>	<b>11.669</b>	<b>24.807</b>	<b>29.873</b>	<b>12.491</b>	<b>4.145</b>	<b>3.567</b>	<b>-</b>	<b>335.296</b>	<b>87.765</b>	<b>143.457</b>
Numero componenti	1.422	15.398	37.049	51.524	23.176	7.862	7.026	-	-	-	-
<b>Famiglie con componenti parte occupati e parte non occupati</b>	<b>328</b>	<b>4.876</b>	<b>22.808</b>	<b>67.468</b>	<b>39.565</b>	<b>14.209</b>	<b>13.571</b>	<b>-</b>	<b>741.886</b>	<b>162.825</b>	<b>576.117</b>
Numero componenti	945	14.908	74.931	234.075	145.328	53.227	52.703	-	-	-	-
<b>Famiglie con tutti i componenti occupati</b>	<b>1.051</b>	<b>4.144</b>	<b>8.527</b>	<b>14.069</b>	<b>6.008</b>	<b>1.935</b>	<b>1.736</b>	<b>-</b>	<b>147.190</b>	<b>37.470</b>	<b>68.396</b>
Numero componenti	1.182	5.623	13.959	27.294	12.510	4.094	3.734	-	-	-	-
<b>TOTALE</b>	<b>2.592</b>	<b>20.689</b>	<b>56.142</b>	<b>111.410</b>	<b>58.064</b>	<b>20.289</b>	<b>18.874</b>	<b>154.282</b>	<b>1.224.372</b>	<b>288.060</b>	<b>787.970</b>

(a) Non sono comprese le famiglie in coabitazione

**Tavola 4.35 - Abitazioni occupate fornite di impianti igienico-sanitari per numero di abitazioni, stanze, famiglie, occupanti, titolo di godimento, figura giuridica del proprietario ed epoca di costruzione**

AGGREGATI	ABITAZIONI FORNITE DI														
	GABINETTO													Acqua potabile e gabinetto	
	NELL'ABITAZIONE				FUORI ABITAZIONE				TOTALE			BAGNO			
	1	2 o più	Totale	Di cui con scarico	Totale	Di cui con scarico	Numero	Di cui con scarico	Di cui collegato rete fognaria	1	2 o più	Totale			
<b>ABITAZIONI OCCUPATE</b>	200.109	81.786	281.895	280.747	5.135	4.454	287.030	285.201	231.335	212.403	69.968	282.371	286.807		
<b>STANZIE</b>	758.701	446.409	1.205.110	1.200.459	15.581	13.481	1.220.691	1.213.940	974.995	823.243	384.574	1.207.817	1.219.844		
<b>FAMIGLIE</b>	201.196	82.371	283.567	282.413	5.179	4.497	288.746	286.910	232.631	213.564	70.504	284.068	288.523		
<b>OCCUPANTI</b>	514.408	264.582	778.990	775.857	9.615	8.421	788.605	784.278	630.415	554.419	226.929	781.348	787.967		
<b>NUMERO OCCUPANTI</b>															
1	47.196	6.781	53.977	53.713	2.839	2.430	56.816	56.143	47.246	48.158	5.515	53.673	56.767		
2	112.430	34.026	146.456	145.924	2.202	1.894	148.658	147.818	120.326	118.066	28.746	146.812	148.568		
3	142.797	67.884	210.681	209.877	1.653	1.512	212.334	211.389	169.911	152.274	59.181	211.455	212.181		
4	147.988	98.400	246.388	245.384	1.636	1.476	248.024	246.860	196.484	162.212	85.104	247.316	247.808		
5	47.405	40.245	87.650	87.250	820	710	88.470	87.960	69.805	53.715	34.315	88.030	88.365		
6	12.186	12.330	24.516	24.432	282	258	24.798	24.690	19.386	14.676	10.002	24.678	24.786		
7 o più	4.406	4.916	9.322	9.277	183	141	9.505	9.418	7.257	5.318	4.066	9.384	9.492		
<b>NUMERO STANZE</b>															
1	2.170	34	2.204	2.186	331	290	2.535	2.476	2.184	2.117	35	2.152	2.520		
2	36.996	668	37.664	37.440	3.350	2.918	41.014	40.358	34.752	36.664	662	37.326	40.942		
3	155.139	7.650	162.789	161.973	4.791	4.179	167.580	166.152	139.476	156.261	6.864	163.125	167.460		
4	359.752	80.752	440.504	438.876	4.000	3.436	444.504	442.312	356.988	373.136	68.684	441.820	444.212		
5	143.755	144.225	287.980	286.960	1.630	1.400	289.610	288.360	229.795	170.175	118.545	288.720	289.460		
6	37.158	83.658	120.816	120.354	660	540	121.476	120.894	94.056	48.912	72.240	121.152	121.404		
7 o più	23.731	129.422	153.153	152.670	819	718	153.972	153.388	117.744	35.978	117.544	153.522	153.846		
<b>TITOLO DI GODIMENTO</b>															
Proprietà	119.299	67.944	187.243	186.531	2.103	1.767	189.346	188.298	148.461	128.807	58.818	187.625	189.235		
Affitto	64.732	9.733	74.465	74.095	2.646	2.364	77.111	76.459	67.050	67.305	7.345	74.650	77.030		
Altro titolo	16.078	4.109	20.187	20.121	386	323	20.573	20.444	15.824	16.291	3.805	20.096	20.542		
<b>FIGURA GIURIDICA DEL PROPRIETARIO ED EPOCA DI COSTRUZIONE DEL FABBRICATO</b>															
<b>Persona fisica</b>	<b>181.674</b>	<b>76.006</b>	<b>257.680</b>	<b>256.635</b>	<b>4.810</b>	<b>4.166</b>	<b>262.490</b>	<b>260.801</b>	<b>209.303</b>	<b>192.312</b>	<b>65.875</b>	<b>258.187</b>	<b>262.303</b>		
Prima del 1919	37.431	9.171	46.602	46.403	3.604	3.112	50.206	49.515	41.998	39.486	7.379	46.865	50.154		
1919-1945	17.456	5.588	23.044	22.970	798	700	23.842	23.670	18.804	18.510	4.577	23.087	23.828		
1946-1960	33.411	8.039	41.450	41.308	263	233	41.713	41.541	32.559	34.367	7.097	41.464	41.691		
1961-1971	55.894	17.448	73.342	72.972	109	90	73.451	73.062	57.304	57.403	16.042	73.445	73.401		
1972-1981	28.402	20.719	49.121	48.928	31	26	49.152	48.954	38.291	31.031	18.173	49.204	49.122		
1982-1986	5.933	8.376	14.309	14.267	3	3	14.312	14.270	12.011	7.287	7.024	14.311	14.297		
Dopo il 1986	3.147	6.665	9.812	9.787	2	2	9.814	9.789	8.336	4.228	5.583	9.811	9.810		
<b>Impresa bancaria o assicuratrice</b>	<b>628</b>	<b>347</b>	<b>975</b>	<b>969</b>	<b>3</b>	<b>3</b>	<b>978</b>	<b>972</b>	<b>903</b>	<b>715</b>	<b>265</b>	<b>980</b>	<b>977</b>		
Prima del 1919	63	14	77	77	3	3	80	80	68	66	12	78	80		
1919-1945	47	16	63	63	-	-	63	63	56	50	13	63	63		
1946-1960	100	16	116	111	-	-	116	111	109	104	12	116	116		
1961-1971	254	156	410	409	-	-	410	409	386	283	130	413	409		
1972-1981	126	92	218	218	-	-	218	218	206	159	60	219	218		
1982-1986	26	30	56	56	-	-	56	56	49	35	21	56	56		
Dopo il 1986	12	23	35	35	-	-	35	35	29	18	17	35	35		
<b>Impresa di costruzioni o immobiliare</b>	<b>3.572</b>	<b>1.745</b>	<b>5.317</b>	<b>5.281</b>	<b>52</b>	<b>45</b>	<b>5.369</b>	<b>5.326</b>	<b>4.708</b>	<b>3.914</b>	<b>1.397</b>	<b>5.311</b>	<b>5.365</b>		
Prima del 1919	396	186	582	580	43	37	625	617	543	440	151	591	624		
1919-1945	317	147	464	461	8	7	472	468	422	339	115	454	471		
1946-1960	554	185	739	735	-	-	739	735	607	580	153	733	739		
1961-1971	1.340	440	1.780	1.764	1	1	1.781	1.765	1.602	1.422	354	1.776	1.781		
1972-1981	691	391	1.082	1.077	-	-	1.082	1.077	948	790	297	1.087	1.082		
1982-1986	134	201	335	332	-	-	335	332	287	175	160	335	334		
Dopo il 1986	140	195	335	332	-	-	335	332	299	168	167	335	334		

**Tavola 4.35 segue - Abitazioni occupate fornite di impianti igienico-sanitari per numero di abitazioni, stanze, famiglie, occupanti, titolo di godimento, figura giuridica del proprietario ed epoca di costruzione**

AGGREGATI	ABITAZIONI FORNITE DI												
	GABINETTO												Acqua potabile e gabinetto
	NELL'ABITAZIONE			FUORI ABITAZIONE			TOTALE			BAGNO			
	1	2 o più	Totale	Di cui con scarico	Totale	Di cui con scarico	Numero	Di cui con scarico	Di cui collegato rete fognaria	1	2 o più	Totale	
<b>Altra impresa industriale, commerciale, ecc.</b>	<b>1.972</b>	<b>644</b>	<b>2.616</b>	<b>2.602</b>	<b>55</b>	<b>49</b>	<b>2.671</b>	<b>2.651</b>	<b>2.206</b>	<b>2.084</b>	<b>527</b>	<b>2.611</b>	
Prima del 1919	326	88	414	412	41	35	455	447	376	356	66	422	455
1919-1945	228	73	301	298	5	5	306	303	257	238	57	295	305
1946-1960	391	110	501	500	7	7	508	507	429	410	88	498	508
1961-1971	659	139	798	794	-	-	798	794	679	680	116	796	798
1972-1981	287	131	418	414	2	2	420	416	324	300	116	416	420
1982-1986	43	60	103	103	-	-	103	103	73	56	47	103	102
Dopo il 1986	38	43	81	81	-	-	81	81	68	44	37	81	81
<b>Cooperativa edilizia</b>	<b>1.268</b>	<b>818</b>	<b>2.086</b>	<b>2.082</b>	<b>15</b>	<b>14</b>	<b>2.101</b>	<b>2.096</b>	<b>1.973</b>	<b>1.525</b>	<b>563</b>	<b>2.088</b>	<b>2.098</b>
Prima del 1919	81	12	93	93	14	13	107	106	103	85	9	94	107
1919-1945	75	2	77	77	-	-	77	77	76	70	3	73	77
1946-1960	102	5	107	107	-	-	107	107	103	104	3	107	107
1961-1971	98	11	109	109	-	-	109	109	96	102	9	111	109
1972-1981	427	332	759	756	1	1	760	757	726	565	196	761	760
1982-1986	246	207	453	452	-	-	453	452	408	296	157	453	452
Dopo il 1986	239	249	488	488	-	-	488	488	461	303	186	489	486
<b>Stato, Regione, Provincia, Comune, IACP</b>	<b>9.031</b>	<b>1.474</b>	<b>10.505</b>	<b>10.476</b>	<b>106</b>	<b>93</b>	<b>10.611</b>	<b>10.569</b>	<b>9.831</b>	<b>9.703</b>	<b>760</b>	<b>10.463</b>	<b>10.593</b>
Prima del 1919	1.091	75	1.166	1.163	66	56	1.232	1.219	1.073	1.101	50	1.151	1.230
1919-1945	628	23	651	650	26	24	677	674	614	614	18	632	676
1946-1960	1.383	27	1.410	1.409	8	8	1.418	1.417	1.308	1.383	19	1.402	1.414
1961-1971	2.299	209	2.508	2.500	4	3	2.512	2.503	2.380	2.386	126	2.512	2.509
1972-1981	2.157	709	2.866	2.859	2	2	2.868	2.861	2.675	2.566	299	2.865	2.865
1982-1986	1.048	330	1.378	1.371	-	-	1.378	1.371	1.289	1.195	182	1.377	1.373
Dopo il 1986	425	101	526	524	-	-	526	524	492	458	66	524	526
<b>Ente previdenziale</b>	<b>149</b>	<b>144</b>	<b>293</b>	<b>291</b>	<b>-</b>	<b>-</b>	<b>293</b>	<b>291</b>	<b>275</b>	<b>177</b>	<b>116</b>	<b>293</b>	<b>292</b>
Prima del 1919	11	10	21	21	-	-	21	21	18	12	9	21	21
1919-1945	13	-	13	13	-	-	13	13	13	13	-	13	13
1946-1960	55	10	65	65	-	-	65	65	61	60	5	65	64
1961-1971	49	2	51	51	-	-	51	51	48	49	2	51	51
1972-1981	6	1	7	7	-	-	7	7	7	7	-	7	7
1982-1986	5	11	16	16	-	-	16	16	16	7	9	16	16
Dopo il 1986	10	110	120	118	-	-	120	118	112	29	91	120	120
<b>Altro proprietario</b>	<b>1.815</b>	<b>608</b>	<b>2.423</b>	<b>2.411</b>	<b>94</b>	<b>84</b>	<b>2.517</b>	<b>2.495</b>	<b>2.136</b>	<b>1.973</b>	<b>465</b>	<b>2.438</b>	<b>2.510</b>
Prima del 1919	613	151	764	762	80	71	844	833	724	654	125	779	840
1919-1945	215	78	293	292	6	6	299	298	252	242	52	294	299
1946-1960	312	71	383	383	6	6	389	389	323	332	51	383	389
1961-1971	447	131	578	572	1	1	579	573	506	468	108	576	577
1972-1981	161	84	245	244	1	-	246	244	195	173	71	244	245
1982-1986	47	42	89	89	-	-	89	89	74	69	22	91	89
Dopo il 1986	20	51	71	69	-	-	71	69	62	35	36	71	71



**Tavola 4.36 - Abitazioni occupate fornite di acqua potabile, riscaldamento, acqua calda e telefono per numero di abitazioni, stanze, famiglie, occupanti, titolo di godimento, figura giuridica del proprietario ed epoca di costruzione**

AGGREGATI	ABITAZIONI FORNITE DI											
	ACQUA POTABILE			RISCALDAMENTO						ACQUA CALDA		
	DI ACQUEDOTTO			IMPIANTO FISSO		APPARECCHI FISSI CHE RISCALDANO		Totale	Totale	Di cui con impianto comune con quello del riscaldamento	Telefono	
	Nell'abitazione	Fuori dell'abitazione	Totale	Pozzo o sistema	Centralizzato ad uso di più abitazioni	Autonomo ad uso esclusivo dell'abitazione	Tutta o la maggior parte dell'abitazione					Alcune parti dell'abitazione
<b>ABITAZIONI OCCUPATE</b>	<b>285.827</b>	<b>1.479</b>	<b>287.306</b>	<b>517</b>	<b>93.078</b>	<b>158.293</b>	<b>23.164</b>	<b>11.176</b>	<b>285.711</b>	<b>281.006</b>	<b>140.556</b>	<b>265.287</b>
STANZE	1.215.307	5.929	1.221.236	2.255	373.641	718.511	81.680	41.776	1.215.608	1.200.665	617.858	1.148.926
FAMIGLIE	287.533	1.507	289.040	518	93.633	159.225	23.322	11.235	287.415	282.691	141.287	266.782
OCCUPANTI	784.166	4.232	788.398	1.513	247.676	459.203	53.811	24.704	785.394	777.601	398.518	748.592
<b>NUMERO OCCUPANTI</b>												
1	56.968	276	57.244	83	19.314	24.194	8.327	4.528	56.363	53.484	23.382	45.074
2	148.026	660	148.686	250	50.866	79.466	12.026	5.650	148.008	145.878	72.312	138.510
3	211.002	1.170	212.172	402	70.482	123.741	12.075	5.385	211.683	210.396	109.716	204.537
4	246.368	1.384	247.752	464	75.764	153.364	12.840	5.244	247.212	246.296	130.900	241.488
5	87.780	495	88.275	215	22.950	56.700	5.870	2.485	88.005	87.665	45.025	85.950
6	24.624	144	24.768	78	5.934	16.020	1.746	972	24.672	24.552	12.684	24.102
7 o più	9.398	103	9.501	21	2.366	5.718	927	440	9.451	9.330	4.499	8.931
<b>NUMERO STANZE</b>												
1	2.506	65	2.571	2	860	898	593	130	2.481	2.246	1.147	1.476
2	40.898	308	41.206	90	12.580	15.810	8.468	3.770	40.628	37.966	16.580	30.874
3	167.061	918	167.979	324	63.144	70.230	22.764	10.482	166.620	162.018	69.645	147.261
4	442.424	2.140	444.564	772	163.552	239.068	27.456	12.876	442.952	438.704	219.108	421.100
5	288.520	1.170	289.690	475	83.375	186.330	11.870	6.970	288.545	286.850	156.330	279.430
6	120.912	564	121.476	186	26.886	85.734	5.022	3.300	120.942	120.264	66.000	118.074
7 o più	152.986	764	153.750	406	23.244	120.441	5.507	4.248	153.440	152.617	89.048	150.711
<b>TITOLO DI GODIMENTO</b>												
Proprietà	188.690	867	189.557	285	51.120	120.992	10.855	5.693	188.660	186.548	101.958	178.571
Affitto	76.686	493	77.179	185	34.534	26.441	10.833	4.762	76.570	74.311	27.740	69.404
Altro titolo	20.451	119	20.570	47	7.424	10.860	1.476	721	20.481	20.147	10.858	17.312
<b>FIGURA GIURIDICA DEL PROPRIETARIO ED EPOCA DI COSTRUZIONE DEL FABBRICATO</b>												
<b>Persona fisica</b>	<b>261.566</b>	<b>1.285</b>	<b>262.851</b>	<b>412</b>	<b>81.973</b>	<b>147.711</b>	<b>21.244</b>	<b>10.406</b>	<b>261.334</b>	<b>257.005</b>	<b>130.751</b>	<b>242.476</b>
Prima del 1919	50.046	329	50.375	97	4.889	27.155	11.349	6.422	49.815	47.129	23.111	42.566
1919-1945	23.786	108	23.894	43	4.024	14.384	3.548	1.743	23.699	23.120	11.024	21.235
1946-1960	41.604	172	41.776	54	12.678	23.897	3.656	1.317	41.548	41.122	17.408	38.846
1961-1971	73.211	321	73.532	99	38.849	31.767	1.919	687	73.222	72.635	30.388	69.332
1972-1981	48.953	239	49.192	78	19.999	28.155	633	203	48.990	48.907	30.675	47.147
1982-1986	14.213	70	14.283	23	1.055	13.111	91	17	14.274	14.287	10.693	13.894
Dopo il 1986	9.753	46	9.799	18	479	9.242	48	17	9.786	9.805	7.452	9.456
<b>Impresa bancaria o assicuratrice</b>	<b>969</b>	<b>10</b>	<b>979</b>	<b>2</b>	<b>679</b>	<b>257</b>	<b>31</b>	<b>6</b>	<b>973</b>	<b>957</b>	<b>367</b>	<b>960</b>
Prima del 1919	79	1	80	-	17	42	16	4	79	76	39	79
1919-1945	63	-	63	-	41	20	2	-	63	60	22	62
1946-1960	114	1	115	1	86	23	4	1	114	114	26	113
1961-1971	409	2	411	1	366	34	8	1	409	401	112	404
1972-1981	214	5	219	-	159	58	-	-	217	215	103	212
1982-1986	55	1	56	-	5	50	1	-	56	56	39	55
Dopo il 1986	35	-	35	-	5	30	-	-	35	35	26	35
<b>Impresa di costruzioni o immobiliare</b>	<b>5.325</b>	<b>33</b>	<b>5.358</b>	<b>18</b>	<b>3.132</b>	<b>1.840</b>	<b>263</b>	<b>103</b>	<b>5.338</b>	<b>5.253</b>	<b>2.224</b>	<b>5.078</b>
Prima del 1919	616	6	622	3	120	339	108	50	617	594	291	561
1919-1945	466	4	470	2	213	170	61	25	469	456	162	438
1946-1960	731	5	736	3	449	228	48	9	734	722	176	692
1961-1971	1.769	9	1.778	6	1.521	199	39	16	1.775	1.741	419	1.709
1972-1981	1.080	7	1.087	1	762	307	5	2	1.076	1.072	638	1.045
1982-1986	332	1	333	1	45	288	1	-	334	335	264	322
Dopo il 1986	331	1	332	2	22	309	1	1	333	333	274	311

**Tavola 4.36 segue - Abitazioni occupate fornite di acqua potabile, riscaldamento, acqua calda e telefono per numero di abitazioni, stanze, famiglie, occupanti, titolo di godimento, figura giuridica del proprietario ed epoca di costruzione**

AGGREGATI	ABITAZIONI FORNITE DI											
	ACQUA POTABILE				RISCALDAMENTO				ACQUA CALDA			
	DI ACQUEDOTTO		Totale	Pozzo o ci- sterna	IMPIANTO FISSO		APPARECCHI FISSI CHE RISCALDANO		Totale	Totale	Di cui con impianto comune con quello del riscaldamento	Telefono
	Nell'abita- zione	Fuori dell'a- bitazione			Centraliz- zato ad uso di più abitazioni	Autonomo ad uso esclusivo dell'abita- zione	Tutta o la maggior parte del- l'abita- zione	Alcune parti dell'abita- zione				
<b>Altra impresa Industriale, commer- ciale, ecc.</b>	<b>2.627</b>	<b>22</b>	<b>2.649</b>	<b>24</b>	<b>1.245</b>	<b>1.057</b>	<b>249</b>	<b>102</b>	<b>2.653</b>	<b>2.609</b>	<b>1.055</b>	<b>2.420</b>
Prima del 1919	447	7	454	4	86	193	118	51	448	423	158	380
1919-1945	302	2	304	1	107	124	46	23	300	302	111	267
1946-1960	499	6	505	4	258	193	40	14	505	498	147	468
1961-1971	786	2	788	10	544	210	33	10	797	786	263	753
1972-1981	412	4	416	4	228	176	12	3	419	416	224	382
1982-1986	100	1	101	1	12	91	-	-	103	103	85	95
Dopo il 1986	81	-	81	-	10	70	-	1	81	81	67	75
<b>Cooperativa edilizia</b>	<b>2.073</b>	<b>27</b>	<b>2.100</b>	<b>5</b>	<b>547</b>	<b>1.409</b>	<b>106</b>	<b>27</b>	<b>2.089</b>	<b>2.077</b>	<b>1.568</b>	<b>2.043</b>
Prima del 1919	106	3	109	-	14	42	34	16	106	96	49	94
1919-1945	77	-	77	-	7	38	30	2	77	76	31	74
1946-1960	106	1	107	-	19	44	35	8	106	104	37	99
1961-1971	111	1	112	-	77	27	4	1	109	108	34	107
1972-1981	749	11	760	1	308	447	1	-	756	756	638	750
1982-1986	442	8	450	2	71	376	1	-	448	451	376	444
Dopo il 1986	482	3	485	2	51	435	1	-	487	486	403	475
<b>Stato, Regione, Provincia, Comune, IACP</b>	<b>10.492</b>	<b>77</b>	<b>10.569</b>	<b>42</b>	<b>4.307</b>	<b>4.979</b>	<b>870</b>	<b>381</b>	<b>10.537</b>	<b>10.406</b>	<b>3.581</b>	<b>9.795</b>
Prima del 1919	1.217	11	1.228	6	115	772	216	111	1.214	1.156	604	1.007
1919-1945	671	4	675	3	96	317	176	77	666	652	274	603
1946-1960	1.407	8	1.415	3	226	632	369	179	1.406	1.389	563	1.299
1961-1971	2.489	15	2.504	11	2.142	299	52	10	2.503	2.465	373	2.379
1972-1981	2.831	24	2.855	11	1.462	1.350	37	3	2.852	2.847	726	2.736
1982-1986	1.356	10	1.366	8	223	1.130	18	1	1.372	1.374	688	1.276
Dopo il 1986	521	5	526	-	43	479	2	-	524	523	353	495
<b>Ente previdenziale</b>	<b>290</b>	<b>1</b>	<b>291</b>	<b>1</b>	<b>239</b>	<b>34</b>	<b>16</b>	<b>2</b>	<b>291</b>	<b>283</b>	<b>48</b>	<b>283</b>
Prima del 1919	20	1	21	-	12	4	2	2	20	21	2	20
1919-1945	13	-	13	-	4	3	6	-	13	13	3	12
1946-1960	64	-	64	-	52	9	3	-	64	59	14	64
1961-1971	51	-	51	-	40	7	4	-	51	49	5	47
1972-1981	7	-	7	-	4	3	-	-	7	7	5	5
1982-1986	16	-	16	-	9	6	1	-	16	16	7	16
Dopo il 1986	119	-	119	1	118	2	-	-	120	118	12	119
<b>Altro proprietario</b>	<b>2.485</b>	<b>24</b>	<b>2.509</b>	<b>13</b>	<b>956</b>	<b>1.006</b>	<b>385</b>	<b>149</b>	<b>2.496</b>	<b>2.416</b>	<b>962</b>	<b>2.232</b>
Prima del 1919	821	19	840	8	121	352	253	108	834	781	301	703
1919-1945	298	2	300	-	75	151	54	14	294	289	118	264
1946-1960	385	-	385	4	183	146	43	14	386	376	119	354
1961-1971	576	1	577	1	378	162	26	10	576	569	190	531
1972-1981	243	2	245	-	118	119	6	2	245	240	155	226
1982-1986	91	-	91	-	42	46	1	1	90	91	47	90
Dopo il 1986	71	-	71	-	39	30	2	-	71	70	32	64

# CAPITOLO 5 - DATI COMUNALI

**Tavola 5.1 - Popolazione residente per sesso, stato civile e Comune**

COMUNI	MASCHI						FEMMINE						
	CONIUGATI						CONIUGATE						
	Celibi	Totale	Di cui sepa- rati di fatto	Separati le- galmente	Divorziati	Vedovi	Nubili	Totale	Di cui sepa- rate di fatto	Separate le- galmente	Divorziate	Vedove	
001	Agra	78	72	1	1	-	10	64	76	-	2	-	35
002	Albizzate	1.076	1.292	8	17	8	56	922	1.287	4	38	19	362
003	Angera	1.103	1.333	2	20	18	66	1.034	1.336	5	19	21	446
004	Arcisate	1.947	2.316	13	41	28	95	1.596	2.308	8	41	23	559
005	Arsago Seprio	839	1.090	5	15	12	39	701	1.092	4	19	18	281
006	Azzate	810	913	8	23	22	38	652	915	2	24	14	301
007	Azzio	135	150	4	7	2	7	139	147	-	6	2	51
008	Barasso	332	396	3	5	5	21	333	396	3	4	7	137
009	Bardello	248	325	3	2	4	18	276	322	-	7	-	78
010	Bedero Valcuvia	111	137	1	2	3	7	76	137	-	1	3	27
011	Besano	425	563	2	17	8	22	432	571	3	12	8	96
012	Besnate	957	1.233	6	20	11	54	803	1.241	5	18	10	298
013	Besozzo	1.573	1.867	19	23	19	86	1.547	1.875	16	30	31	566
014	Biandronno	648	794	2	15	10	29	603	795	3	10	16	195
015	Bisuschio	810	972	2	11	5	36	681	985	6	21	7	229
016	Bodio Lomnago	419	468	3	10	8	15	387	474	1	8	13	145
017	Brebbia	698	777	3	18	6	34	557	774	4	21	13	206
018	Bregano	126	181	2	2	5	3	97	184	1	2	7	45
019	Brenta	309	392	2	9	-	20	268	394	2	7	3	104
020	Brezzo di Bedero	161	203	1	3	5	16	148	205	-	6	7	66
021	Brinzio	165	184	-	3	2	5	130	187	-	4	3	48
022	Brissago-Valtravaglia	179	206	1	8	5	9	162	210	3	4	1	44
023	Brunello	192	219	-	5	-	8	152	220	-	4	1	41
024	Brusimpiano	204	264	4	2	4	7	175	264	-	7	5	65
025	Buguggiate	595	792	4	13	7	25	519	796	2	10	13	137
026	Busto Arsizio	15.714	19.701	86	312	208	843	14.402	19.831	101	394	320	5.369
027	Cadegliano-Viconago	442	417	3	17	10	27	378	416	5	14	8	155
028	Cadrezzate	335	393	1	2	4	19	261	396	2	6	5	90
029	Cairate	1.471	1.815	9	17	8	72	1.241	1.828	2	25	11	481
030	Cantello	893	953	8	7	14	53	745	952	7	21	11	283
031	Caravate	539	621	4	11	8	27	457	619	4	13	10	166
032	Cardano al Campo	2.286	3.055	8	38	20	121	2.002	3.056	10	52	38	692
033	Carnago	1.032	1.312	7	13	14	46	914	1.323	7	24	14	307
034	Caronno Pertusella	2.513	3.008	10	42	32	103	2.224	3.026	12	49	27	699
035	Caronno Varesino	955	1.145	5	21	5	46	800	1.138	4	12	13	284
036	Casale Litta	447	591	4	10	3	19	409	594	2	10	5	147
037	Casalzuigno	270	293	1	6	3	17	199	299	3	11	7	90
038	Casciago	794	959	2	13	11	37	746	964	4	13	10	205
039	Casorate Sempione	907	1.161	8	20	5	41	814	1.172	2	16	16	358
040	Cassano Magnago	4.377	5.372	24	77	32	204	3.791	5.404	32	84	42	1.225
041	Cassano Valcuvia	106	114	2	2	2	3	78	117	-	2	1	42
042	Castellanza	3.244	4.002	32	71	31	185	2.798	3.987	20	77	60	1.131
043	Castello Cabiaglio	115	107	-	3	1	10	69	103	-	-	3	33
044	Castelseprio	240	277	2	1	-	19	191	281	3	2	2	84
045	Castelveccana	412	438	1	9	10	25	329	447	3	4	19	146
046	Castiglione Olona	1.634	1.908	6	37	10	64	1.340	1.935	6	42	22	442
047	Castronno	957	1.206	7	18	8	52	829	1.209	5	12	19	283
048	Cavaria con Premezzo	1.017	1.216	9	14	7	59	768	1.213	7	15	10	313
049	Cazzago Brabbia	164	161	1	5	2	12	158	161	-	2	2	63
050	Cislago	1.712	2.004	1	23	6	73	1.482	2.010	2	14	6	490
051	Cittiglio	720	929	7	16	20	56	599	917	3	21	22	264
052	Clivio	360	479	5	8	7	18	345	479	3	11	9	86
053	Cocquio-Trevisago	965	1.166	10	21	13	40	853	1.183	11	27	14	317
054	Comabbio	154	232	-	4	-	11	148	232	-	5	2	61
055	Comerio	491	560	2	20	13	37	447	565	1	15	14	191
056	Cremonaga	182	201	1	10	2	12	147	199	3	4	4	39
057	Crosio della Valle	97	121	-	3	1	8	87	120	-	5	1	33
058	Cuasso al Monte	607	677	2	28	6	34	507	682	2	22	13	203
059	Cugliate-Fabiasco	624	683	3	14	10	31	516	691	4	18	11	118
060	Cunardo	525	576	9	18	9	27	483	585	5	12	16	130
061	Curiglia con Monteviasco	66	54	-	-	1	3	43	56	1	-	-	24
062	Cuveglio	492	622	9	12	9	23	488	622	9	11	14	199
063	Cuvio	293	343	3	14	2	16	251	349	4	12	5	82
064	Daverio	433	543	1	8	4	23	359	553	4	10	8	119
065	Dumenza	268	315	6	9	1	19	231	319	4	4	6	95
066	Duno	28	35	1	1	1	2	24	32	-	-	-	16
067	Fagnano Olona	2.155	2.699	7	33	15	125	1.840	2.724	7	23	16	742
068	Ferno	1.260	1.649	11	20	10	51	1.113	1.648	6	21	18	344
069	Ferrera di Varese	110	145	-	5	4	7	94	143	1	1	1	35
070	Gallarate	9.400	11.308	69	228	125	475	8.372	11.356	79	281	227	3.205

Tavola 5.1 segue - Popolazione residente per sesso, stato civile e Comune

COMUNI	MASCHI						FEMMINE					
	CONIUGATI					Divorziati	Vedovi	CONIUGATE				
	Celibi	Totale Di cui sepa- rati di fatto	Separati le- galmente					Nubili	Totale Di cui sepa- rate di fatto	Separate le- galmente	Divorziate	Vedove
071 Galliate Lombardo	154	193	1	3	5	5	149	194	-	8	2	40
072 Gavirate	1.970	2.292	18	32	23	97	1.674	2.296	11	41	31	652
073 Gazzada Schianno	943	1.164	5	25	12	57	823	1.169	3	28	9	307
074 Gemonio	472	608	8	13	9	29	443	609	8	18	15	177
075 Gerenzano	1.699	2.091	8	18	19	75	1.518	2.085	7	15	9	564
076 Germignaga	674	857	4	19	18	44	604	852	2	21	13	254
077 Golasecca	530	632	4	7	11	44	443	631	3	18	9	206
078 Gorla Maggiore	1.018	1.188	5	9	10	35	811	1.191	6	16	17	303
079 Gorla Minore	1.518	1.772	13	22	16	68	1.243	1.753	6	17	14	459
080 Gomate-Olona	361	413	3	10	2	15	312	420	3	4	4	112
081 Grantola	195	235	2	7	2	11	157	239	3	7	6	64
082 Inarzo	143	164	1	3	1	10	147	165	-	-	-	44
083 Induno Olona	2.007	2.528	10	47	34	84	1.855	2.538	15	53	47	623
084 Ispra	1.103	1.139	8	22	14	63	875	1.165	7	24	20	287
085 Jerago con Orago	937	1.161	4	12	11	39	787	1.159	7	17	9	249
086 Lavena Ponte Tresa	1.192	1.322	6	37	23	40	938	1.328	14	46	44	218
087 Laveno-Mombello	1.685	2.227	19	41	38	130	1.574	2.239	20	67	49	833
088 Leggiano	564	727	9	18	14	38	540	724	2	14	21	218
089 Lonate Ceppino	775	960	1	8	12	45	629	969	4	13	9	243
090 Lonate Pozzolo	2.340	2.796	10	30	18	114	2.032	2.794	18	40	23	683
091 Lozza	190	232	-	6	6	4	155	235	3	1	1	60
092 Luino	3.039	3.640	28	83	69	178	2.811	3.686	23	117	90	1.170
093 Luvinate	286	324	2	5	7	11	230	329	5	8	7	75
094 Maccagno	470	573	3	15	15	34	371	575	8	13	18	204
095 Malgesso	210	273	2	5	1	3	175	267	1	5	4	55
096 Mainate	2.946	3.691	14	66	37	139	2.712	3.720	12	69	53	961
097 Marchirolo	685	695	8	19	18	14	569	696	4	22	15	142
098 Mamate	1.172	1.492	3	15	6	69	1.020	1.510	12	13	7	335
099 Marzio	68	62	-	3	-	12	55	61	-	1	3	17
100 Masciago Primo	30	52	1	1	-	3	37	53	-	-	-	12
101 Mercallo	346	406	-	5	2	22	253	410	-	3	6	110
102 Mesenzana	208	260	2	6	7	8	192	256	1	5	5	73
103 Montegrino Valtravaglia	245	267	2	3	2	20	211	273	2	4	3	92
104 Monvalle	280	394	2	5	1	19	285	394	3	18	7	103
105 Morazzone	886	1.037	4	17	7	46	764	1.035	3	16	16	245
106 Momago	735	934	3	15	12	43	608	943	2	9	5	252
107 Oggiona con Santo Stefano	855	1.055	3	9	11	42	816	1.070	2	11	10	192
108 Olgiate Olona	2.114	2.608	11	48	27	133	1.807	2.646	9	44	35	612
109 Origgio	1.287	1.477	3	18	11	58	1.090	1.490	5	23	9	419
110 Orino	144	167	2	9	7	15	106	166	1	6	1	43
111 Osmate	89	108	-	-	-	5	81	107	1	3	2	31
112 Pino sulla Sponda del Lago Maggiore	76	80	-	1	1	6	40	69	-	2	1	14
113 Porto Ceresio	667	731	5	16	14	36	513	747	8	24	14	197
114 Porto Valtravaglia	480	625	10	13	9	34	402	620	6	18	16	192
115 Rancio Valcuvia	164	195	3	3	4	9	112	197	2	2	4	60
116 Ranco	193	242	2	4	6	9	183	254	2	6	1	72
117 Saltrio	622	758	4	11	7	25	558	752	1	12	16	164
118 Samarate	3.188	3.971	12	40	20	120	2.808	3.981	12	50	31	898
141 Sangiano	215	303	4	9	3	16	216	294	-	8	6	97
119 Saronno	8.340	9.589	55	174	102	398	7.407	9.673	61	244	139	2.577
120 Sesto Calende	1.828	2.430	21	53	30	131	1.706	2.457	16	63	47	788
121 Solbiate Arno	822	1.074	6	16	7	50	760	1.073	2	15	13	227
122 Solbiate Olona	1.020	1.257	5	9	8	32	919	1.249	4	12	6	280
123 Somma Lombardo	3.307	4.252	21	74	56	180	2.922	4.252	20	69	64	1.203
124 Sumirago	1.190	1.362	4	16	14	58	926	1.375	2	14	12	329
125 Taino	595	755	3	11	8	32	504	766	3	21	13	223
126 Temate	495	606	4	10	5	23	408	603	2	8	8	127
127 Tradate	3.344	4.036	22	65	38	182	2.889	4.026	17	84	54	1.203
128 Travedona-Monate	727	841	1	15	9	37	637	842	4	21	11	200
129 Tronzano Lago Maggiore	78	70	-	2	-	-	58	72	1	3	-	19
130 Uboldo	1.884	2.239	11	20	18	95	1.550	2.243	7	24	9	550
131 Valganna	317	369	3	13	9	13	274	369	2	16	5	98
132 Varano Borghi	469	590	5	17	9	33	393	593	3	19	9	198
133 Varese	17.775	20.767	140	523	364	898	16.885	20.853	175	711	666	6.245
134 Veduggio Olona	1.393	1.730	4	26	18	78	1.245	1.737	7	34	21	461
135 Veduggio	84	70	2	4	1	10	90	71	2	-	1	66
136 Venegono Inferiore	1.206	1.455	6	14	14	39	1.087	1.458	3	18	9	345
137 Venegono Superiore	1.504	1.678	9	32	25	50	1.277	1.702	11	30	27	339
138 Vergiate	1.712	2.046	11	36	26	86	1.432	2.051	16	53	29	615
139 Viggìu	1.034	1.180	11	20	7	46	923	1.181	5	16	18	404
140 Vizzola Ticino	97	111	-	2	1	8	66	113	-	1	3	21
<b>TOTALE</b>	<b>167.337</b>	<b>202.333</b>	<b>1.102</b>	<b>3.538</b>	<b>2.275</b>	<b>8.576</b>	<b>147.918</b>	<b>203.242</b>	<b>1.094</b>	<b>4.198</b>	<b>3.228</b>	<b>54.394</b>

Tavola 5.2 - Popolazione residente per classe di età, sesso e Comune

COMUNI	CLASSI DI ETÀ (anni)										Totale	
	Meno di 5	5-9	10-14	15-24	25-34	35-44	45-54	55-64	65-74	75 e più		
	MASCHI											
001	Agra	10	7	9	23	27	17	21	18	16	13	161
002	Albizzate	123	130	123	398	388	374	321	286	202	104	2.449
003	Angera	100	104	134	404	400	370	366	334	192	136	2.540
004	Arcisate	229	235	305	752	733	675	580	462	293	163	4.427
005	Arsago Seprio	91	114	129	316	331	342	272	218	114	68	1.995
006	Azzate	99	93	106	287	294	264	257	194	126	86	1.806
007	Azzio	14	11	13	53	54	46	49	24	20	17	301
008	Barasso	16	39	40	113	115	107	122	104	54	49	759
009	Bardello	27	26	27	107	96	78	98	69	36	33	597
010	Bedero Valcuvia	18	17	11	36	46	45	23	36	14	14	260
011	Besano	58	54	60	155	185	146	152	121	66	38	1.035
012	Besnate	109	117	123	363	367	334	339	275	151	97	2.275
013	Besozzo	162	166	193	586	547	534	519	424	262	175	3.568
014	Biandronno	69	66	88	277	227	218	243	167	84	57	1.496
015	Bisuschio	85	111	98	293	330	273	245	214	127	58	1.834
016	Bodio Lomnago	44	63	54	156	132	158	136	109	36	32	920
017	Brescia	75	81	86	250	233	225	239	174	99	71	1.533
018	Bregano	21	18	20	41	58	57	44	30	16	12	317
019	Brenta	44	43	42	103	126	99	107	81	52	33	730
020	Brezzo di Bedero	22	12	18	43	57	59	77	38	30	32	388
021	Brinzio	20	16	19	62	59	46	55	39	30	13	359
022	Brissago-Valtravaglia	26	25	30	59	56	69	55	32	32	23	407
023	Brunello	21	12	31	84	70	60	76	34	22	14	424
024	Brusimpiano	17	27	32	63	102	71	63	50	30	26	481
025	Buguggiate	73	63	84	219	243	220	203	188	88	51	1.432
026	Busto Arsizio	1.671	1.680	1.913	6.117	6.078	5.305	5.183	4.589	2.720	1.522	36.778
027	Cadegliano-Viconago	38	48	66	142	142	134	129	100	61	53	913
028	Cadrezzate	36	33	55	118	114	112	100	93	46	46	753
029	Cairate	144	175	182	593	556	492	500	382	221	138	3.383
030	Cantello	87	79	123	311	308	280	286	211	143	92	1.920
031	Caravate	55	79	76	177	202	201	154	131	74	57	1.206
032	Cardano al Campo	242	268	340	884	928	808	807	679	355	209	5.520
033	Carnago	133	155	142	346	393	388	330	280	163	87	2.417
034	Caronno Pertusella	278	278	339	949	951	832	833	661	385	192	5.698
035	Caronno Varesino	108	104	125	362	367	305	316	255	146	84	2.172
036	Casale Litta	58	52	55	179	155	164	159	129	79	40	1.070
037	Casalzuigno	37	35	47	83	96	83	76	56	49	27	589
038	Casciagate	96	92	93	313	282	268	275	195	121	79	1.814
039	Casorate Sempione	86	92	114	335	344	336	303	262	167	95	2.134
040	Cassano Magnago	524	533	639	1.645	1.807	1.460	1.382	1.098	630	344	10.062
041	Cassano Valcuvia	4	8	11	36	36	32	41	25	18	16	227
042	Castellanza	320	341	444	1.187	1.244	1.145	1.118	883	526	325	7.533
043	Castello Cabiaglio	20	18	15	26	47	34	21	22	17	16	236
044	Castelseprio	21	30	22	99	86	70	84	64	31	30	537
045	Castelveccana	50	52	52	124	124	136	112	106	92	46	894
046	Castiglione Olona	173	186	219	635	643	534	473	417	231	142	3.653
047	Castronno	111	145	157	339	337	364	312	240	148	88	2.241
048	Cavaria con Premezzo	114	107	121	412	402	315	318	281	149	94	2.313
049	Cazzago Brabbia	14	17	30	41	51	62	53	36	23	17	344
050	Cislago	180	200	215	619	640	669	500	432	229	134	3.818
051	Cittiglio	73	78	105	267	271	256	248	196	146	101	1.741
052	Clivio	45	41	48	149	146	124	124	105	52	38	872
053	Cocquio-Trevisago	92	116	131	337	358	326	344	260	159	82	2.205
054	Comabbio	16	14	16	59	63	53	56	59	35	30	401
055	Comerio	58	46	66	159	211	165	151	126	76	63	1.121
056	Cremenaga	27	26	21	77	75	53	54	46	16	12	407
057	Crosio della Valle	6	8	12	34	37	44	32	29	18	10	230
058	Cuasso al Monte	58	80	67	234	223	214	167	166	99	44	1.352
059	Cugliate-Fabiasco	78	81	74	250	249	186	189	148	68	39	1.362
060	Cunardo	61	66	55	198	210	161	162	127	75	40	1.155
061	Curiglia con Monteviasco	10	5	6	10	23	25	11	14	11	9	124
062	Cuveglia	57	79	59	179	178	196	156	128	66	60	1.158
063	Cuvio	32	34	34	107	128	89	99	64	41	40	668
064	Daverio	63	45	66	143	174	154	136	114	68	48	1.011
065	Dumenza	28	35	44	77	87	94	95	53	43	56	612
066	Duno	-	1	1	11	15	8	11	4	11	5	67
067	Fagnano Olona	246	263	303	805	848	699	668	634	331	230	5.027
068	Ferno	163	166	194	476	532	472	423	299	150	115	2.990
069	Ferrera di Varese	8	16	16	44	37	41	40	35	22	12	271

Tavola 5.2 segue - Popolazione residente per classe di età, sesso e Comune

COMUNI	CLASSI DI ETÀ (anni)										Totale	
	Meno di 5	5-9	10-14	15-24	25-34	35-44	45-54	55-64	65-74	75 e più		
MASCHI												
070	Gallarate	932	1.024	1.287	3.577	3.396	3.126	3.128	2.472	1.569	1.025	21.536
071	Galliate Lombardo	19	25	37	46	43	72	48	38	20	12	360
072	Gavirate	197	218	279	710	731	646	647	486	308	192	4.414
073	Gazzada Schianno	103	105	103	356	339	341	316	242	167	129	2.201
074	Gemonio	51	63	63	175	175	163	173	112	84	72	1.131
075	Gerenzano	173	212	227	618	630	599	528	491	269	155	3.902
076	Germignaga	85	71	83	240	275	225	217	201	130	85	1.612
077	Golasecca	67	66	62	195	194	173	181	141	83	62	1.224
078	Goria Maggiore	116	115	138	414	378	340	341	236	110	72	2.260
079	Goria Minore	178	180	214	569	575	535	515	318	198	114	3.396
080	Gomate-Olona	36	45	48	136	136	106	114	102	42	36	801
081	Grantola	32	24	24	63	85	69	71	41	24	17	450
082	Inarzo	11	20	16	46	42	50	53	39	34	10	321
083	Induno Olona	243	255	271	738	758	762	656	527	291	199	4.700
084	Ispra	124	113	126	390	377	318	319	304	158	112	2.341
085	Jerago con Orago	113	102	126	365	366	322	304	228	125	109	2.160
086	Lavena Ponte Tresa	130	116	164	507	481	354	342	303	138	79	2.614
087	Laveno-Mombello	184	166	196	627	612	564	552	577	372	271	4.121
088	Leggiano	63	47	54	201	244	180	202	188	97	85	1.361
089	Lonate Ceppino	80	85	113	295	305	249	256	224	115	78	1.800
090	Lonate Pozzolo	283	317	312	873	897	777	734	591	297	217	5.298
091	Lozza	21	17	14	79	84	49	67	50	32	25	438
092	Luino	335	356	419	1.082	1.127	999	992	826	527	346	7.009
093	Luvinate	24	33	49	102	104	95	89	73	36	28	633
094	Maccagno	45	49	67	152	197	150	161	139	81	66	1.107
095	Malgesso	27	19	29	82	82	64	83	58	31	17	492
096	Malnate	332	328	402	1.086	1.206	1.044	910	790	462	319	6.879
097	Marchirolo	82	80	107	254	274	224	187	127	61	35	1.431
098	Mamate	112	137	178	465	419	406	451	312	162	112	2.754
099	Marzio	11	16	10	16	22	19	16	17	13	5	145
100	Masciago Primo	4	7	2	10	13	12	16	6	8	8	86
101	Mercallo	36	50	35	135	126	104	118	75	69	33	781
102	Mesenzana	25	27	26	63	89	70	66	71	31	21	489
103	Montegrino Valtravaglia	28	28	28	77	80	82	84	56	41	33	537
104	Monvalle	33	38	38	107	100	109	103	89	39	43	699
105	Morazzone	88	113	105	335	344	310	253	245	138	62	1.993
106	Mornago	92	77	113	292	273	236	261	197	121	77	1.739
107	Oggiona con Santo Stefano	108	102	139	311	345	317	280	198	112	60	1.972
108	Olgiate Olona	176	255	253	828	832	701	769	596	334	186	4.930
109	Origgio	134	150	145	467	466	474	402	329	189	95	2.851
110	Orino	16	11	12	56	57	45	41	55	32	17	342
111	Osmate	1	4	10	32	39	25	31	30	14	16	202
112	Pino sulla Sponda del Lago Maggiore	7	9	6	36	33	22	19	13	10	9	164
113	Porto Ceresio	70	80	94	259	246	232	170	142	97	74	1.464
114	Porto Valtravaglia	50	57	49	184	187	150	168	144	109	63	1.161
115	Rancio Valcuvia	22	23	23	58	66	59	44	28	29	23	375
116	Ranco	23	15	25	61	73	58	67	63	43	26	454
117	Saltrio	71	88	90	238	241	230	187	165	68	45	1.423
118	Samarate	332	399	407	1.240	1.250	1.090	1.063	846	439	273	7.339
141	Sangiano	17	23	38	75	78	85	74	73	47	36	546
119	Saronno	835	887	1.088	3.084	3.106	2.757	2.669	2.131	1.274	772	18.603
120	Sesto Calende	195	179	222	688	664	584	707	574	382	277	4.472
121	Solbiate Arno	107	128	112	311	337	302	272	193	126	81	1.969
122	Solbiate Olona	111	145	153	363	402	404	320	235	117	76	2.326
123	Somma Lombardo	304	390	408	1.283	1.342	1.093	1.139	982	564	364	7.869
124	Sumirago	124	130	163	450	438	386	378	278	172	121	2.640
125	Taino	64	65	75	225	232	185	199	183	97	76	1.401
126	Temate	57	55	66	177	225	164	155	135	67	38	1.139
127	Tradate	328	387	463	1.180	1.278	1.150	1.029	887	602	361	7.665
128	Travedona-Monate	71	71	87	274	287	214	255	194	112	64	1.629
129	Tronzano Lago Maggiore	8	12	8	28	23	17	17	15	12	10	150
130	Uboldo	226	234	273	689	711	731	548	462	252	130	4.256
131	Valganna	56	37	48	86	132	111	82	81	45	43	721
132	Varano Borghi	47	50	55	186	177	164	179	106	96	58	1.118
133	Varese	1.740	1.763	2.151	6.410	6.721	5.647	5.644	4.902	3.323	2.026	40.327
134	Vedano Olona	140	184	188	501	565	496	446	368	220	137	3.245
135	Veddasca	3	5	7	18	21	28	21	27	21	18	169
136	Venegono Inferiore	134	147	178	461	444	412	387	290	175	100	2.728
137	Venegono Superiore	172	192	231	580	506	517	472	352	172	95	3.289
138	Vergiate	171	184	266	644	602	566	603	440	260	170	3.906
139	Viggiù	122	127	138	380	405	319	308	261	134	93	2.287
140	Vizzola Ticino	10	6	21	38	33	26	34	25	21	5	219
<b>TOTALE</b>		<b>17.861</b>	<b>18.995</b>	<b>22.045</b>	<b>62.310</b>	<b>63.617</b>	<b>56.481</b>	<b>54.426</b>	<b>44.750</b>	<b>26.753</b>	<b>16.821</b>	<b>384.059</b>

Tavola 5.2 segue - Popolazione residente per classe di età, sesso e Comune

COMUNI		CLASSI DI ETÀ (anni)									Totale	
		Meno di 5	5-9	10-14	15-24	25-34	35-44	45-54	55-64	65-74		75 e più
		FEMMINE										
001	Agra	7	9	7	12	20	17	24	21	24	36	177
002	Albizzate	107	136	133	364	397	353	347	334	244	213	2.628
003	Angera	104	120	121	378	378	369	384	345	320	337	2.856
004	Arcisate	206	205	307	691	719	644	580	468	355	352	4.527
005	Arsago Seprio	93	114	120	300	366	278	290	226	157	167	2.111
006	Azzate	70	72	72	268	307	261	247	236	178	195	1.906
007	Azzio	14	17	15	51	63	40	43	29	34	39	345
008	Barasso	20	26	41	137	116	115	123	107	85	107	877
009	Bardello	23	20	34	114	95	83	92	79	64	79	683
010	Bedero Valcuvia	6	10	20	30	48	36	27	25	18	24	244
011	Besano	53	53	69	190	204	147	132	126	85	60	1.119
012	Besnate	89	102	133	324	382	336	322	272	207	203	2.370
013	Besozzo	153	183	182	542	550	532	543	525	376	463	4.049
014	Biandronno	72	56	108	262	216	253	230	178	108	136	1.619
015	Bisuschio	88	104	123	284	285	292	244	239	137	127	1.923
016	Bodio Lomnago	46	47	64	145	142	175	130	88	63	127	1.027
017	Brescia	49	63	70	243	244	203	254	190	129	126	1.571
018	Bregano	15	14	17	42	58	57	39	35	21	37	335
019	Brenta	46	24	36	131	128	96	111	70	55	79	776
020	Brezzo di Bedero	13	21	18	62	50	57	56	46	57	52	432
021	Brinzio	18	21	19	38	58	60	41	42	41	34	372
022	Brissago-Valtravaglia	22	17	22	62	57	61	62	36	46	36	421
023	Brunello	24	17	23	71	66	62	61	36	32	26	418
024	Brusimpiano	31	24	30	63	84	71	63	58	39	53	516
025	Buguggiate	72	71	94	197	248	212	207	163	119	92	1.475
026	Busto Arsizio	1.583	1.700	1.884	5.718	6.010	5.431	5.644	5.173	3.710	3.463	40.316
027	Cadegliano-Viconago	51	38	44	137	142	115	102	107	97	138	971
028	Cadrezzate	34	40	45	90	115	117	94	92	66	65	758
029	Cairate	138	132	185	569	542	464	501	444	321	290	3.586
030	Cantello	75	70	91	307	290	267	257	230	194	231	2.012
031	Caravate	65	46	67	185	213	191	138	145	104	111	1.265
032	Cardano al Campo	236	250	330	834	912	854	847	737	439	401	5.840
033	Camago	111	110	185	368	411	385	320	287	214	191	2.582
034	Caronno Pertusella	252	237	340	908	932	897	822	691	525	421	6.025
035	Caronno Varesino	76	109	131	351	338	300	290	277	182	193	2.247
036	Casale Litta	40	71	64	190	155	168	144	133	115	85	1.165
037	Casalzuigno	18	23	35	85	93	93	67	73	51	68	606
038	Casciago	82	83	101	312	307	288	275	205	136	149	1.938
039	Casorate Sempione	94	104	112	329	357	312	319	272	241	236	2.376
040	Cassano Magnago	529	516	587	1.610	1.649	1.549	1.416	1.167	792	731	10.546
041	Cassano Valcuvia	4	15	13	25	26	36	34	28	29	30	240
042	Castellanza	299	343	376	1.153	1.149	1.160	1.133	1.018	726	696	8.053
043	Castello Cabiaglio	8	13	8	13	30	32	21	26	19	38	208
044	Castelseprio	20	27	25	85	80	80	77	67	46	53	560
045	Castelveciana	29	33	42	111	128	130	100	139	114	119	945
046	Castiglione Olona	163	194	205	593	569	534	515	430	301	277	3.781
047	Castronno	102	112	139	354	352	394	281	246	203	169	2.352
048	Cavaria con Premezzo	98	96	112	343	382	295	327	274	213	179	2.319
049	Cazzago Brabbia	13	27	13	56	45	61	53	39	48	31	386
050	Cislago	186	188	248	569	677	586	497	450	334	267	4.002
051	Cittiglio	61	73	85	244	260	259	232	235	189	185	1.823
052	Clivio	45	45	54	145	148	137	122	115	54	65	930
053	Cocquio-Trevisago	102	116	127	352	325	376	300	281	215	200	2.394
054	Comabbio	17	14	20	54	83	55	57	53	47	48	448
055	Comerio	60	53	41	152	201	150	160	146	122	147	1.232
056	Cremenaga	24	19	23	64	68	56	53	30	21	35	393
057	Crosio della Valle	12	12	15	34	39	34	31	32	23	14	246
058	Cuasso al Monte	48	74	70	211	227	193	182	173	128	121	1.427
059	Cugliate-Fabiasco	94	68	55	243	236	199	161	140	76	82	1.354
060	Cunardo	51	57	79	197	192	164	156	136	102	92	1.226
061	Curiglia con Monteviasco	5	9	4	11	19	16	14	12	20	13	123
062	Cuveglio	63	69	82	185	193	196	154	134	130	128	1.334
063	Cuvio	37	35	47	98	119	80	84	80	60	59	699
064	Daverio	51	44	71	154	161	159	122	126	92	69	1.049
065	Dumenza	35	18	20	91	98	82	74	78	78	81	655
066	Duno	3	3	3	7	8	6	9	9	12	12	72
067	Fagnano Olona	216	250	299	796	777	711	737	658	444	457	5.345
068	Ferno	164	157	188	481	538	481	396	303	235	201	3.144
069	Ferrera di Varese	9	12	15	44	36	43	33	33	23	26	274

**Tavola 5.2 segue - Popolazione residente per classe di età, sesso e Comune**

COMUNI	CLASSI DI ETÀ (anni)											Totale
	Meno di 5	5-9	10-14	15-24	25-34	35-44	45-54	55-64	65-74	75 e più		
<b>FEMMINE</b>												
070	Gallarate	840	953	1.175	3.224	3.330	3.350	3.269	2.900	2.203	2.197	23.441
071	Galliate Lombardo	19	21	28	54	61	69	43	43	33	22	393
072	Gavirate	187	223	230	651	651	669	667	535	456	425	4.694
073	Gazzada Schianno	115	108	128	325	325	323	310	283	188	231	2.336
074	Gemonio	53	69	49	181	181	151	197	133	118	130	1.262
075	Gerenzano	190	194	233	555	638	599	543	503	395	341	4.191
076	Germignaga	76	74	78	234	280	209	213	231	177	172	1.744
077	Golasecca	54	53	67	164	210	157	180	159	139	124	1.307
078	Gorla Maggiore	96	114	121	372	342	387	303	227	191	185	2.338
079	Gorla Minore	162	166	196	511	539	533	461	369	275	274	3.486
080	Gornate-Olona	39	43	54	124	129	112	109	98	70	74	852
081	Grantola	21	22	34	62	80	60	61	58	36	39	473
082	Inarzo	10	24	25	53	52	51	44	34	35	28	356
083	Induno Olona	255	274	280	694	792	753	653	548	440	427	5.116
084	Ispra	105	104	109	355	368	326	314	308	189	193	2.371
085	Jerago con Orago	96	96	128	336	352	309	293	245	213	153	2.221
086	Lavena Ponte Tresa	135	122	139	410	424	379	355	291	203	116	2.574
087	Laveno-Mombello	150	182	202	541	661	591	570	673	564	628	4.762
088	Leggiano	49	55	68	213	221	166	221	200	153	171	1.517
089	Lonate Ceppino	70	78	109	259	298	243	263	250	157	136	1.863
090	Lonate Pozzolo	228	277	300	914	879	764	753	597	431	429	5.572
091	Lozza	32	18	15	49	76	53	54	69	49	37	452
092	Luino	296	326	404	1.095	1.123	1.075	997	948	771	839	7.874
093	Luvinate	23	26	28	92	93	105	100	72	52	58	649
094	Maccagno	45	51	43	144	165	153	172	147	128	133	1.181
095	Malgesso	27	21	21	82	80	73	73	51	34	44	506
096	Malnate	359	342	412	1.122	1.114	1.040	953	874	617	682	7.515
097	Marchirolo	75	81	94	244	262	197	190	130	87	84	1.444
098	Marnate	116	133	150	448	423	438	428	322	224	203	2.885
099	Marzio	10	7	8	14	26	17	16	16	18	5	137
100	Masciago Primo	9	3	4	15	21	7	10	7	14	12	102
101	Mercallo	34	27	37	110	117	115	96	95	81	70	782
102	Mesenzana	32	26	22	75	89	66	62	63	56	40	531
103	Montegrino Valtravaglia	27	20	34	83	71	90	76	64	56	62	583
104	Monvalle	42	38	39	115	122	109	111	79	76	76	807
105	Morazzone	103	117	118	301	336	287	254	262	163	135	2.076
106	Momago	83	84	99	277	270	244	263	199	151	147	1.817
107	Oggiona con Santo Stefano	116	128	128	317	375	312	278	190	143	112	2.099
108	Olgiate Olona	213	201	278	786	772	740	742	636	412	364	5.144
109	Origgio	126	138	158	428	462	457	401	384	279	198	3.031
110	Orino	6	11	8	44	47	40	52	44	32	38	322
111	Osmate	10	9	12	28	29	27	35	27	23	24	224
112	Pino sulla Sponda del Lago Maggiore	5	8	6	16	25	13	15	16	8	14	126
113	Porto Ceresio	76	68	81	223	229	220	197	150	126	125	1.495
114	Porto Valtravaglia	43	52	50	152	180	159	147	196	149	120	1.248
115	Rancio Valcuvia	17	19	14	50	63	57	39	40	47	29	375
116	Ranco	20	21	14	72	69	59	79	73	58	51	516
117	Saltrio	94	85	106	193	233	245	193	168	85	100	1.502
118	Samarate	333	348	448	1.142	1.184	1.084	1.114	943	596	576	7.768
141	Sangiano	26	31	39	68	85	86	78	80	57	71	621
119	Saronno	802	749	1.015	2.879	3.000	2.883	2.823	2.460	1.804	1.625	20.040
120	Sesto Calende	165	179	208	725	655	629	802	602	516	580	5.061
121	Solbiate Arno	104	114	110	292	359	314	253	224	161	157	2.088
122	Solbiate Olona	121	131	154	355	416	374	325	243	192	155	2.466
123	Somma Lombardo	343	333	435	1.176	1.261	1.095	1.202	1.053	791	821	8.510
124	Sumirago	110	158	150	385	414	380	358	299	193	209	2.656
125	Taino	61	54	78	221	203	197	207	164	155	187	1.527
126	Temate	50	44	60	195	182	163	166	140	83	71	1.154
127	Tradate	318	295	436	1.179	1.163	1.182	1.059	1.029	847	748	8.256
128	Travedona-Monate	82	81	90	255	257	223	268	192	118	145	1.711
129	Tronzano Lago Maggiore	6	7	11	22	23	16	18	17	20	12	152
130	Uboldo	209	195	235	660	725	706	540	493	340	273	4.376
131	Valganna	29	31	32	111	130	95	79	91	81	83	762
132	Varano Borghi	37	41	52	180	173	155	171	156	130	117	1.212
133	Varese	1.709	1.705	2.024	6.107	6.521	6.060	6.324	5.747	4.611	4.552	45.360
134	Veduggio Olona	144	143	192	498	541	488	456	411	295	330	3.498
135	Veduggio	3	4	8	18	13	18	21	40	40	63	228
136	Venegono Inferiore	142	157	162	468	456	414	390	288	232	208	2.917
137	Venegono Superiore	152	173	195	524	540	532	458	334	257	210	3.375
138	Vergiate	158	172	229	619	564	611	606	444	393	384	4.180
139	Viggiù	103	106	130	351	343	337	306	311	218	337	2.542
140	Vizzola Ticino	13	6	5	31	27	38	35	21	16	12	204
<b>TOTALE</b>		<b>17.053</b>	<b>17.820</b>	<b>21.192</b>	<b>59.127</b>	<b>61.833</b>	<b>57.625</b>	<b>55.917</b>	<b>49.287</b>	<b>37.036</b>	<b>36.090</b>	<b>412.980</b>



Tavola 5.2 segue - Popolazione residente per classe di età, sesso e Comune

COMUNI	CLASSI DI ETÀ (anni)										Totale	
	Meno di 5	5-9	10-14	15-24	25-34	35-44	45-54	55-64	65-74	75 e più		
TOTALE												
001	Agra	17	16	16	35	47	34	45	39	40	49	338
002	Albizzate	230	266	256	762	785	727	668	620	446	317	5.077
003	Angera	204	224	255	782	778	739	750	679	512	473	5.396
004	Arcisate	435	440	612	1.443	1.452	1.319	1.160	930	648	515	8.954
005	Arsago Seprio	184	228	249	616	697	620	562	444	271	235	4.106
006	Azzate	169	165	178	555	601	525	504	430	304	281	3.712
007	Azzio	28	28	28	104	117	86	92	53	54	56	646
008	Barasso	36	65	81	250	231	222	245	211	139	156	1.636
009	Bardello	50	46	61	221	191	161	190	148	100	112	1.280
010	Bedero Valcuvia	24	27	31	66	94	81	50	61	32	38	504
011	Besano	111	107	129	345	389	293	284	247	151	98	2.154
012	Besnate	198	219	256	687	749	670	661	547	358	300	4.645
013	Besozzo	315	349	375	1.128	1.097	1.066	1.062	949	638	638	7.617
014	Biandronno	141	122	196	539	443	471	473	345	192	193	3.115
015	Bisuschio	173	215	221	577	615	565	489	453	264	185	3.757
016	Bodio Lomnago	90	110	118	301	274	333	266	197	99	159	1.947
017	Brebbia	124	144	156	493	477	428	493	364	228	197	3.104
018	Bregano	36	32	37	83	116	114	83	65	37	49	652
019	Brenta	90	67	78	234	254	195	218	151	107	112	1.506
020	Brezzo di Bedero	35	33	36	105	107	116	133	84	87	84	820
021	Brinzio	38	37	38	100	117	106	96	81	71	47	731
022	Brissago-Valtravaglia	48	42	52	121	113	130	117	68	78	59	828
023	Brunello	45	29	54	155	136	122	137	70	54	40	842
024	Brusimpiano	48	51	62	126	186	142	126	108	69	79	997
025	Buguggiate	145	134	178	416	491	432	410	351	207	143	2.907
026	Busto Arsizio	3.254	3.380	3.797	11.835	12.088	10.736	10.827	9.762	6.430	4.985	77.094
027	Cadegliano-Viconago	89	86	110	279	284	249	231	207	158	191	1.884
028	Cadrezzate	70	73	100	208	229	229	194	185	112	111	1.511
029	Cairate	282	307	367	1.162	1.098	956	1.001	826	542	428	6.969
030	Cantello	162	149	214	618	598	547	543	441	337	323	3.932
031	Caravate	120	125	143	362	415	392	292	276	178	168	2.471
032	Cardano al Campo	478	518	670	1.718	1.840	1.662	1.654	1.416	794	610	11.360
033	Carnago	244	265	327	714	804	773	650	567	377	278	4.999
034	Caronno Pertusella	530	515	679	1.857	1.883	1.729	1.655	1.352	910	613	11.723
035	Caronno Varesino	184	213	256	713	705	605	606	532	328	277	4.419
036	Casale Litta	98	123	119	369	310	332	303	262	194	125	2.235
037	Casalzuigno	55	58	82	168	189	176	143	129	100	95	1.195
038	Casciago	178	175	194	625	589	556	550	400	257	228	3.752
039	Casorate Sempione	180	196	226	664	701	648	622	534	408	331	4.510
040	Cassano Magnago	1.053	1.049	1.226	3.255	3.456	3.009	2.798	2.265	1.422	1.075	20.608
041	Cassano Valcuvia	8	23	24	61	62	68	75	53	47	46	467
042	Castellanza	619	684	820	2.340	2.393	2.305	2.251	1.901	1.252	1.021	15.586
043	Castello Cabiaglio	28	31	23	39	77	66	42	48	36	54	444
044	Castelseprio	41	57	47	184	166	150	161	131	77	83	1.097
045	Castelveccana	79	85	94	235	252	266	212	245	206	165	1.839
046	Castiglione Olona	336	380	424	1.228	1.212	1.068	988	847	532	419	7.434
047	Castronno	213	257	296	693	689	758	593	486	351	257	4.593
048	Cavaria con Premezzo	212	203	233	755	784	610	645	555	362	273	4.632
049	Cazzago Brabbia	27	44	43	97	96	123	106	75	71	48	730
050	Cislago	366	388	463	1.188	1.317	1.255	997	882	563	401	7.820
051	Cittiglio	134	151	190	511	531	515	480	431	335	286	3.564
052	Clivio	90	86	102	294	294	261	246	220	106	103	1.802
053	Cocquio-Trevisago	194	232	258	689	683	702	644	541	374	282	4.599
054	Comabbio	33	28	36	113	146	108	113	112	82	78	849
055	Comerio	118	99	107	311	412	315	311	272	198	210	2.353
056	Cremenaga	51	45	44	141	143	109	107	76	37	47	800
057	Crosio della Valle	18	20	27	68	76	78	63	61	41	24	476
058	Cuasso al Monte	106	154	137	445	450	407	349	339	227	165	2.779
059	Cugliate-Fabiasco	172	149	129	493	485	385	350	288	144	121	2.716
060	Cunardo	112	123	134	395	402	325	318	263	177	132	2.381
061	Curiglia con Monteviasco	15	14	10	21	42	41	25	26	31	22	247
062	Cuveglino	120	148	141	364	371	392	310	262	196	188	2.492
063	Cuvio	69	69	81	205	247	169	183	144	101	99	1.367
064	Daverio	114	89	137	297	335	313	258	240	160	117	2.060
065	Dumenza	63	53	64	168	185	176	169	131	121	137	1.267
066	Duno	3	4	4	18	23	14	20	13	23	17	139
067	Fagnano Olona	462	513	602	1.601	1.625	1.410	1.405	1.292	775	687	10.372
068	Femo	327	323	382	957	1.070	953	819	602	385	316	6.134
069	Ferrera di Varese	17	28	31	88	73	84	73	68	45	38	545

**Tavola 5.2 segue - Popolazione residente per classe di età, sesso e Comune**

COMUNI	CLASSI DI ETÀ (anni)										Totale	
	Meno di 5	5-9	10-14	15-24	25-34	35-44	45-54	55-64	65-74	75 e più		
	<b>TOTALE</b>											
070	Gallarate	1.772	1.977	2.462	6.801	6.726	6.476	6.397	5.372	3.772	3.222	44.977
071	Galliate Lombardo	38	46	65	100	104	141	91	81	53	34	753
072	Gavirate	384	441	509	1.361	1.382	1.315	1.314	1.021	764	617	9.108
073	Gazzada Schianno	218	213	231	681	664	664	626	525	355	360	4.537
074	Gemonio	104	132	112	356	356	314	370	245	202	202	2.393
075	Gerenzano	363	406	460	1.173	1.268	1.198	1.071	994	664	496	8.093
076	Germignaga	161	145	161	474	555	434	430	432	307	257	3.356
077	Golasecca	121	119	129	359	404	330	361	300	222	186	2.531
078	Gorla Maggiore	212	229	259	786	720	727	644	463	301	257	4.598
079	Gorla Minore	340	346	410	1.080	1.114	1.068	976	687	473	388	6.882
080	Gomate-Olona	75	88	102	260	265	218	223	200	112	110	1.653
081	Grantola	53	46	58	125	165	129	132	99	60	56	923
082	Inarzo	21	44	41	99	94	101	97	73	69	38	677
083	Induno Olona	498	529	551	1.432	1.550	1.515	1.309	1.075	731	626	9.816
084	Ispra	229	217	235	745	745	644	633	612	347	305	4.712
085	Jerago con Orago	209	198	254	701	718	631	597	473	338	262	4.381
086	Lavena Ponte Tresa	265	238	303	917	905	733	697	594	341	195	5.188
087	Laveno-Mombello	334	348	398	1.168	1.273	1.155	1.122	1.250	936	899	8.883
088	Leggiano	112	102	122	414	465	346	423	388	250	256	2.878
089	Lonate Ceppino	150	163	222	554	603	492	519	474	272	214	3.663
090	Lonate Pozzolo	511	594	612	1.787	1.776	1.541	1.487	1.188	728	646	10.870
091	Lozza	53	35	29	128	160	102	121	119	81	62	890
092	Luino	631	682	823	2.177	2.250	2.074	1.989	1.774	1.298	1.185	14.883
093	Luvinate	47	59	77	194	197	200	189	145	88	86	1.282
094	Maccagno	90	100	110	296	362	303	333	286	209	199	2.288
095	Malgesso	54	40	50	164	162	137	156	109	65	61	998
096	Malnate	691	670	814	2.208	2.320	2.084	1.863	1.664	1.079	1.001	14.394
097	Marchirolo	157	161	201	498	536	421	377	257	148	119	2.875
098	Mamate	228	270	328	913	842	844	879	634	386	315	5.639
099	Marzio	21	23	18	30	48	36	32	33	31	10	282
100	Masciago Primo	13	10	6	25	34	19	26	13	22	20	188
101	Mercallo	70	77	72	245	243	219	214	170	150	103	1.563
102	Mesenzana	57	53	48	138	178	136	128	134	87	61	1.020
103	Montegrino Valtravaglia	55	48	62	160	151	172	160	120	97	95	1.120
104	Monvalle	75	76	77	222	222	218	214	168	115	119	1.506
105	Morazzone	191	230	223	636	680	597	507	507	301	197	4.069
106	Mornago	175	161	212	569	543	480	524	396	272	224	3.556
107	Oggiona con Santo Stefano	224	230	267	628	720	629	558	388	255	172	4.071
108	Olgiate Olona	389	456	531	1.614	1.604	1.441	1.511	1.232	746	550	10.074
109	Origgio	260	288	303	895	928	931	803	713	468	293	5.882
110	Orino	22	22	20	100	104	85	93	99	64	55	664
111	Osmate	11	13	22	60	68	52	66	57	37	40	426
112	Pino sulla Sponda del Lago Maggiore	12	17	12	52	58	35	34	29	18	23	290
113	Porto Ceresio	146	148	175	482	475	452	367	292	223	199	2.959
114	Porto Valtravaglia	93	109	99	336	367	309	315	340	258	183	2.409
115	Rancio Valcuvia	39	42	37	108	129	116	83	68	76	52	750
116	Ranco	43	36	39	133	142	117	146	136	101	77	970
117	Saltrio	165	173	196	431	474	475	380	333	153	145	2.925
118	Samarate	665	747	855	2.382	2.434	2.174	2.177	1.789	1.035	849	15.107
141	Sangiano	43	54	77	143	163	171	152	153	104	107	1.167
119	Saronno	1.637	1.636	2.103	5.963	6.106	5.640	5.492	4.591	3.078	2.397	38.643
120	Sesto Calende	360	358	430	1.413	1.319	1.213	1.509	1.176	898	857	9.533
121	Solbiate Arno	211	242	222	603	696	616	525	417	287	238	4.057
122	Solbiate Olona	232	276	307	718	818	778	645	478	309	231	4.792
123	Somma Lombardo	647	723	843	2.459	2.603	2.188	2.341	2.035	1.355	1.185	16.379
124	Sumirago	234	288	313	835	852	766	736	577	365	330	5.296
125	Taino	125	119	153	446	435	382	406	347	252	263	2.928
126	Temate	107	99	126	372	407	327	321	275	150	109	2.293
127	Tradate	646	682	899	2.359	2.441	2.332	2.088	1.916	1.449	1.109	15.921
128	Travedona-Monate	153	152	177	529	544	437	523	386	230	209	3.340
129	Tronzano Lago Maggiore	14	19	19	50	46	33	35	32	32	22	302
130	Uboldo	435	429	508	1.349	1.436	1.437	1.088	955	592	403	8.632
131	Valganna	85	68	80	197	262	206	161	172	126	126	1.483
132	Varano Borghi	84	91	107	366	350	319	350	262	226	175	2.330
133	Varese	3.449	3.468	4.175	12.517	13.242	11.707	11.968	10.649	7.934	6.578	85.687
134	Vedano Olona	284	327	380	999	1.106	984	902	779	515	467	6.743
135	Veduggio	6	9	15	36	34	46	42	67	61	81	397
136	Venegono Inferiore	276	304	340	929	900	826	777	578	407	308	5.645
137	Venegono Superiore	324	365	426	1.104	1.046	1.049	930	686	429	305	6.664
138	Vergiate	329	356	495	1.263	1.166	1.177	1.209	884	653	554	8.086
139	Viggiù	225	233	268	731	748	656	614	572	352	430	4.829
140	Vizzola Ticino	23	12	26	69	60	64	69	46	37	17	423
<b>TOTALE</b>		<b>34.914</b>	<b>36.815</b>	<b>43.237</b>	<b>121.437</b>	<b>125.450</b>	<b>114.106</b>	<b>110.343</b>	<b>94.037</b>	<b>63.789</b>	<b>52.911</b>	<b>797.039</b>

Tavola 5.3 - Popolazione residente in età da 6 anni in poi per grado di istruzione, sesso e Comune

COMUNI	FORNITI DI TIPOLO DI STUDIO					ALFABETI PRIVI DI TIPOLO DI STUDIO		ANALFABETI		Totale
	Totale	Laurea	Diploma	Licenza media inferiore	Licenza elementare	Totale	Di cui in età da 65 anni in poi	Totale	Di cui in età da 65 anni in poi	
MASCHI										
001	Agra	140	10	23	62	45	10	1	1	151
002	Albizzate	2.116	72	490	788	766	173	25	11	2.300
003	Angera	2.257	122	531	912	692	157	25	13	2.427
004	Arcisate	3.760	70	575	1.628	1.487	359	61	35	4.154
005	Arsago Seprio	1.726	36	314	682	694	154	15	7	1.887
006	Azzate	1.552	65	345	599	543	129	21	7	1.688
007	Azzio	270	10	58	110	92	15	2	1	286
008	Barasso	688	62	198	217	211	48	7	2	738
009	Bardello	511	7	67	212	225	53	8	3	567
010	Bedero Valcuvia	222	10	50	87	75	17	-	1	240
011	Besano	889	23	137	370	359	65	12	9	963
012	Besnate	1.975	40	366	728	841	149	19	15	2.139
013	Besozzo	3.116	111	611	1.207	1.187	242	35	15	3.373
014	Bianronno	1.285	25	218	552	490	113	22	12	1.410
015	Bisuschio	1.561	28	244	634	655	161	23	8	1.730
016	Bodio Lomnago	786	59	204	297	226	76	6	4	866
017	Brescia	1.333	37	259	531	506	113	18	2	1.448
018	Bregano	261	6	53	98	104	31	8	-	292
019	Brenta	581	1	60	266	254	78	21	13	672
020	Brezzo di Bedero	338	16	67	137	118	22	6	2	362
021	Brinzio	317	10	55	124	128	17	2	2	336
022	Brissago-Valtravaglia	332	7	53	133	139	44	8	1	377
023	Brunello	376	16	79	157	124	23	2	3	402
024	Brusimpiano	422	14	73	161	174	32	3	3	457
025	Buguggiate	1.260	59	325	468	408	78	12	3	1.341
026	Busto Arsizio	32.193	1.741	7.632	12.664	10.156	2.375	282	239	34.807
027	Cadegliano-Viconago	772	18	91	305	358	83	17	8	863
028	Cadrezzate	652	32	128	239	253	53	7	8	713
029	Cairate	2.926	40	473	1.235	1.178	254	55	18	3.198
030	Cantello	1.689	44	297	668	680	121	16	9	1.819
031	Caravate	993	19	146	439	389	133	26	12	1.138
032	Cardano al Campo	4.804	137	985	1.869	1.813	382	54	39	5.225
033	Carnago	2.040	30	348	826	836	202	26	10	2.252
034	Caronno Pertusella	4.930	114	1.079	1.986	1.751	434	51	27	5.391
035	Caronno Varesino	1.861	29	315	743	774	178	32	12	2.051
036	Casale Litta	911	18	113	352	428	81	16	7	999
037	Casalzuigno	496	12	74	210	200	49	3	3	548
038	Casciago	1.580	155	387	570	468	116	13	5	1.701
039	Casorate Sempione	1.883	52	385	757	689	141	26	7	2.031
040	Cassano Magnago	8.559	195	1.649	3.690	3.025	811	130	61	9.431
041	Cassano Valcuvia	206	9	32	80	85	12	1	2	220
042	Castellanza	6.676	327	1.733	2.579	2.037	453	69	15	7.144
043	Castello Cabiaglio	192	14	37	65	76	21	1	-	213
044	Castelseprio	461	5	86	187	183	40	8	1	502
045	Castelveccana	765	36	158	285	286	63	6	5	833
046	Castiglione Olona	3.153	60	567	1.307	1.219	267	41	20	3.440
047	Castronno	1.910	47	377	750	736	184	26	7	2.101
048	Cavaria con Premezzo	2.003	30	390	839	744	155	20	22	2.180
049	Cazzago Brabbia	306	15	58	113	120	18	3	3	327
050	Cislago	3.332	85	676	1.297	1.274	245	19	13	3.590
051	Cittiglio	1.511	59	255	616	581	125	24	14	1.650
052	Clivio	738	12	108	305	313	74	10	5	817
053	Cocquio-Trevisago	1.902	60	316	721	805	172	20	17	2.091
054	Comabbio	359	17	77	130	135	23	4	1	383
055	Comerio	979	80	275	341	283	76	10	3	1.058
056	Cremona	339	2	51	154	132	38	3	-	377
057	Crosio della Valle	207	4	35	73	95	15	1	2	224
058	Cuasso al Monte	1.150	25	178	503	444	121	15	9	1.280
059	Cugliate-Fabiasco	1.147	15	148	533	451	114	11	8	1.269
060	Cunardo	983	28	149	457	349	85	8	8	1.076
061	Curiglia con Monteviasco	105	1	6	48	50	7	3	1	113
062	Cuveglia	990	26	163	405	396	94	10	3	1.087
063	Cuvio	562	10	77	243	232	63	10	5	630
064	Daverio	873	18	149	324	382	61	6	5	939
065	Dumenza	534	9	73	248	204	40	4	1	575
066	Duno	66	8	13	25	20	1	-	-	67
067	Fagnano Olona	4.301	79	728	1.688	1.806	391	66	39	4.731
068	Ferno	2.521	40	401	1.099	981	244	31	25	2.790
069	Ferrera di Varese	235	4	34	107	90	25	4	-	260

Tavola 5.3 segue - Popolazione residente in età da 6 anni in poi per grado di istruzione, sesso e Comune

COMUNI	FORNITI DI TITOLO DI STUDIO					ALFABETI PRIVI DI TITOLO DI STUDIO		ANALFABETI		Totale	
	Totale	Laurea	Diploma	Licenza media inferiore	Licenza elementare	Totale	Di cui in età da 65 anni in poi	Totale	Di cui in età da 65 anni in poi		
											MASCHI
070	Gallarate	18.904	1.279	5.018	7.082	5.525	1.406	164	95	30	20.405
071	Galliate Lombardo	308	16	71	93	128	26	3	1	-	335
072	Gavirate	3.859	188	867	1.445	1.359	307	32	16	6	4.182
073	Gazzada Schianno	1.919	78	413	736	692	150	27	7	3	2.076
074	Gemonio	972	38	203	379	352	89	12	7	2	1.068
075	Gerenzano	3.413	108	779	1.303	1.223	250	17	15	4	3.678
076	Germignaga	1.404	33	253	609	509	102	8	6	3	1.512
077	Golasecca	1.041	22	176	417	426	90	13	14	5	1.145
078	Goria Maggiore	1.953	33	339	827	754	152	14	9	3	2.114
079	Goria Minore	2.930	81	615	1.193	1.041	237	19	18	11	3.185
080	Gomate-Olona	674	13	111	289	261	72	13	7	2	753
081	Grantola	368	6	45	147	170	41	3	2	1	411
082	Inarzo	277	6	45	97	129	26	6	2	-	305
083	Induno Olona	4.032	139	856	1.651	1.386	342	40	34	9	4.408
084	Ispra	1.997	135	475	760	627	182	24	20	11	2.199
085	Jerago con Orago	1.870	63	369	766	672	149	22	9	2	2.028
086	Lavena Ponte Tresa	2.251	37	382	1.041	791	193	22	19	3	2.463
087	Laveno-Mombello	3.606	169	774	1.436	1.227	287	71	12	5	3.905
088	Leggiano	1.212	50	263	459	440	67	11	8	1	1.287
089	Lonate Ceppino	1.541	24	211	679	627	146	28	17	5	1.704
090	Lonate Pozzolo	4.481	77	752	1.806	1.846	432	52	41	14	4.954
091	Lozza	388	6	62	161	159	23	6	3	-	414
092	Luino	6.042	257	1.125	2.653	2.007	536	69	32	8	6.610
093	Luvinate	560	67	170	180	143	38	5	3	-	601
094	Maccagno	968	39	194	401	334	77	14	3	1	1.048
095	Malgesso	423	6	47	173	197	35	5	6	1	464
096	Malnate	5.897	191	1.250	2.353	2.103	540	93	53	19	6.490
097	Marchirolo	1.183	25	198	540	420	133	10	23	6	1.339
098	Marnate	2.412	54	478	931	949	197	27	11	6	2.620
099	Marzio	111	3	27	41	40	18	2	2	1	131
100	Masciago Primo	70	4	11	21	34	10	3	-	-	80
101	Mercallo	667	23	116	274	254	59	7	5	3	731
102	Mesenzana	412	9	63	179	161	41	10	3	2	456
103	Montegrino Valtravaglia	463	12	60	201	190	38	7	1	-	502
104	Monvalle	597	28	121	225	223	57	10	4	2	658
105	Morazzone	1.698	45	285	708	660	175	27	12	4	1.885
106	Mornago	1.482	22	216	574	670	135	23	8	3	1.625
107	Oggiona con Santo Stefano	1.684	32	303	736	613	146	20	13	4	1.843
108	Olgiate Olona	4.345	161	968	1.717	1.499	343	51	14	6	4.702
109	Origgio	2.496	54	524	1.018	900	180	22	10	3	2.686
110	Orino	300	14	64	124	98	23	2	-	-	323
111	Osmate	196	16	46	71	63	5	1	-	-	201
112	Pino sulla Sponda del Lago Maggiore	145	8	26	72	39	9	-	1	1	155
113	Porto Ceresio	1.238	28	204	552	454	126	25	15	5	1.379
114	Porto Valtravaglia	1.022	33	188	440	361	80	11	1	-	1.103
115	Rancio Valcuvia	308	8	36	126	138	38	10	1	-	347
116	Ranco	405	48	83	145	129	18	5	4	1	427
117	Saltrio	1.195	22	150	534	489	135	11	10	4	1.340
118	Samarate	6.358	129	1.197	2.654	2.378	527	71	39	12	6.924
141	Sangiano	492	19	71	188	214	26	3	3	-	521
119	Saronno	16.393	1.445	5.066	5.940	3.942	1.128	106	72	18	17.593
120	Sesto Calende	3.977	163	1.018	1.624	1.172	250	37	14	5	4.241
121	Solbiate Amo	1.669	40	396	636	597	163	21	9	1	1.841
122	Solbiate Olona	1.977	38	371	842	726	197	22	14	2	2.188
123	Somma Lombardo	6.868	212	1.338	2.974	2.344	582	86	43	13	7.493
124	Sumirago	2.300	53	383	903	961	176	19	25	8	2.501
125	Taino	1.229	66	300	493	370	85	11	10	4	1.324
126	Temate	973	25	152	434	362	94	18	7	3	1.074
127	Tradate	6.653	342	1.487	2.732	2.092	575	107	43	9	7.271
128	Travedona-Monate	1.426	73	296	555	502	105	12	12	3	1.543
129	Tronzano Lago Maggiore	120	4	11	61	44	19	3	1	1	140
130	Uboldo	3.674	89	744	1.502	1.339	308	32	15	8	3.997
131	Valganna	602	18	95	261	228	52	6	3	-	657
132	Varano Borghi	975	26	215	413	321	76	15	5	1	1.056
133	Varese	35.628	3.692	10.126	12.423	9.387	2.428	293	217	61	38.273
134	Vedano Olona	2.792	105	641	1.055	991	252	42	19	9	3.063
135	Veduggio	149	2	19	51	77	16	9	1	-	166
136	Venegono Inferiore	2.348	91	481	1.019	757	203	20	19	7	2.570
137	Venegono Superiore	2.774	129	623	1.139	883	280	33	31	13	3.085
138	Vergiate	3.396	110	657	1.359	1.270	275	40	32	12	3.703
139	Viggiù	1.923	45	281	797	800	199	29	19	4	2.141
140	Vizzola Ticino	199	3	43	74	79	7	-	-	-	206
<b>TOTALE</b>		<b>333.483</b>	<b>15.406</b>	<b>72.950</b>	<b>131.729</b>	<b>113.398</b>	<b>26.983</b>	<b>3.662</b>	<b>2.122</b>	<b>647</b>	<b>362.588</b>

Tavola 5.3 segue - Popolazione residente in età da 6 anni in poi per grado di istruzione, sesso e Comune

COMUNI	FORNITI DI TITOLO DI STUDIO					ALFABETI PRIVI DI TITOLO DI STUDIO		ANALFABETI		Totale	
	Totale	Laurea	Diploma	Licenza media inferiore	Licenza elementare	Totale	Di cui in età da 65 anni in poi	Totale	Di cui in età da 65 anni in poi		
FEMMINE											
001	Agra	144	6	23	50	65	21	9	4	2	169
002	Albizzate	2.260	47	464	710	1.039	216	50	18	7	2.494
003	Angera	2.473	76	567	751	1.079	235	77	24	8	2.732
004	Arcisate	3.814	32	618	1.416	1.748	399	118	66	25	4.279
005	Arsago Seprio	1.766	22	321	574	849	216	44	19	10	2.001
006	Azzate	1.660	38	344	541	737	146	56	15	4	1.821
007	Azzio	312	5	63	108	136	15	-	1	-	328
008	Barasso	797	42	198	243	314	48	12	7	3	852
009	Bardello	591	2	86	203	300	51	17	13	4	655
010	Bedero Valcuvia	215	4	54	65	92	18	9	2	1	235
011	Besano	944	10	148	347	439	106	16	9	4	1.059
012	Besnate	2.052	31	365	633	1.023	188	55	19	6	2.259
013	Besozzo	3.525	88	678	1.170	1.589	295	80	30	13	3.850
014	Biandronno	1.360	26	215	482	637	154	54	26	12	1.540
015	Bisuschio	1.607	14	209	563	821	198	42	18	7	1.823
016	Bodio Lomnago	899	34	208	309	348	68	11	8	4	975
017	Brescia	1.389	23	250	453	663	113	25	10	3	1.512
018	Bregano	266	5	43	97	121	54	25	-	-	320
019	Brenta	640	1	57	272	310	70	24	15	8	725
020	Brezzo di Bedero	382	6	78	136	162	31	8	3	2	416
021	Brinzio	319	7	60	92	160	26	5	1	1	346
022	Brissago-Valtravaglia	357	8	59	120	170	39	10	1	1	397
023	Brunello	356	8	64	124	160	31	7	3	1	390
024	Brusimpiano	428	8	82	143	195	48	8	6	2	482
025	Buguggiate	1.262	41	302	387	532	125	28	7	5	1.394
026	Busto Arsizio	34.919	1.317	7.609	11.192	14.801	3.169	798	320	138	38.408
027	Cadegliano-Viconago	756	8	100	308	340	126	67	29	14	911
028	Cadrezzate	651	14	116	188	333	64	12	5	2	720
029	Cairate	3.040	46	454	971	1.569	363	133	24	10	3.427
030	Cantello	1.769	20	315	548	886	140	34	16	8	1.925
031	Caravate	1.043	13	162	396	472	126	48	23	9	1.192
032	Cardano al Campo	5.003	98	927	1.606	2.372	492	121	54	29	5.549
033	Carnago	2.206	21	350	727	1.108	225	66	21	12	2.452
034	Caronno Pertusella	5.226	69	1.033	1.748	2.376	468	109	32	12	5.726
035	Caronno Varesino	1.881	17	270	654	940	247	84	26	11	2.154
036	Casale Litta	964	11	141	295	517	142	45	11	5	1.117
037	Casalzuigno	523	5	100	183	235	55	22	5	2	583
038	Casciago	1.702	85	465	493	659	130	37	9	2	1.841
039	Casorate Sempione	2.016	33	371	648	964	212	85	26	15	2.254
040	Cassano Magnago	8.826	145	1.549	3.152	3.980	1.000	262	98	50	9.924
041	Cassano Valcuvia	211	3	29	65	114	21	6	1	-	233
042	Castellanza	7.035	213	1.602	2.259	2.961	623	164	43	21	7.701
043	Castello Cabiaglio	184	4	36	45	99	11	-	1	-	196
044	Castelseprio	465	4	72	169	220	64	31	3	1	532
045	Castelveccana	837	19	171	279	368	61	13	10	4	908
046	Castiglione Olona	3.204	38	563	1.117	1.486	337	74	34	18	3.575
047	Castronno	2.007	34	386	624	963	201	57	18	8	2.226
048	Cavaria con Premezzo	1.969	35	349	640	945	212	61	31	21	2.212
049	Cazzago Brabbia	337	14	63	102	158	30	4	1	1	368
050	Cislago	3.436	58	650	1.086	1.642	317	78	24	11	3.777
051	Cittiglio	1.542	26	285	534	697	189	71	23	8	1.754
052	Clivio	777	7	122	269	379	95	17	9	2	881
053	Cocquio-Trevisago	2.011	29	342	701	939	228	64	24	13	2.263
054	Comabbio	391	13	81	114	183	32	10	6	5	429
055	Comerio	1.070	49	254	328	439	86	23	7	4	1.163
056	Cremenaga	325	2	36	134	153	39	11	2	2	366
057	Crosio della Valle	206	-	40	59	107	24	6	1	1	231
058	Cuasso al Monte	1.210	9	188	450	563	144	43	17	4	1.371
059	Cugliate-Fabiasco	1.086	9	151	466	460	139	38	22	10	1.247
060	Cunardo	1.057	17	170	420	450	92	15	12	7	1.161
061	Curiglia con Monteviasco	99	-	16	29	54	18	9	1	1	118
062	Cuveglino	1.124	10	170	439	505	124	29	9	3	1.257
063	Cuvio	590	6	98	204	282	63	21	1	1	654
064	Daverio	902	16	164	255	467	85	26	3	1	990
065	Dumenza	585	7	87	223	268	27	6	4	2	616
066	Duno	65	-	14	18	33	2	-	-	-	67
067	Fagnano Olona	4.547	52	709	1.376	2.410	464	115	70	28	5.081
068	Femo	2.619	37	391	885	1.306	297	75	41	18	2.957
069	Ferrera di Varese	229	1	31	89	108	34	14	1	-	264

Tavola 5.3 segue - Popolazione residente in età da 6 anni in poi per grado di istruzione, sesso e Comune

COMUNI	FORNITI DI TITOLO DI STUDIO					ALFABETI PRIVI DI TITOLO DI STUDIO		ANALFABETI		Totale	
	Totale	Laurea	Diploma	Licenza media inferiore	Licenza elementare	Totale	Di cui in età da 65 anni in poi	Totale	Di cui in età da 65 anni in poi		
											FEMMINE
070	Gallarate	20.467	924	4.838	6.524	8.181	1.763	452	195	86	22.425
071	Galliate Lombardo	333	13	80	106	134	31	10	1	-	365
072	Gavirate	4.007	126	831	1.300	1.750	422	112	40	19	4.469
073	Gazzada Schianno	2.007	29	404	627	947	180	52	12	6	2.199
074	Gemonio	1.068	31	226	350	461	117	37	6	3	1.191
075	Gerenzano	3.662	83	753	1.122	1.704	280	46	31	14	3.973
076	Germignaga	1.504	29	258	543	674	131	33	15	5	1.650
077	Golasecca	1.115	10	172	361	572	116	35	11	5	1.242
078	Gorla Maggiore	2.010	12	339	648	1.011	198	48	14	7	2.222
079	Gorla Minore	2.998	37	539	1.018	1.404	267	58	25	14	3.290
080	Gomate-Olona	703	5	104	261	333	99	29	7	3	809
081	Grantola	393	1	54	136	202	54	18	-	-	447
082	Inarzo	295	3	52	98	142	42	12	3	2	340
083	Induno Olona	4.314	111	881	1.428	1.894	451	110	41	14	4.806
084	Ispra	2.051	72	465	652	862	180	45	20	8	2.251
085	Jerago con Orago	1.927	37	366	629	895	157	34	18	6	2.102
086	Lavena Ponte Tresa	2.130	23	340	866	901	240	42	40	17	2.410
087	Laveno-Mombello	4.036	118	859	1.287	1.772	492	229	45	17	4.573
088	Leggiano	1.355	29	306	396	624	96	27	7	1	1.458
089	Lonate Ceppino	1.591	22	225	523	821	177	55	12	8	1.780
090	Lonate Pozzolo	4.751	55	773	1.567	2.356	469	114	68	34	5.288
091	Lozza	379	7	57	117	198	39	12	2	-	420
092	Luino	6.739	178	1.238	2.515	2.808	716	206	64	32	7.519
093	Luvinate	574	41	170	159	204	45	8	2	1	621
094	Maccagno	1.028	20	204	373	431	92	33	6	2	1.126
095	Malgesso	429	7	63	138	221	43	14	4	2	476
096	Malnate	6.297	122	1.273	2.137	2.765	713	183	79	36	7.089
097	Marchirolo	1.180	12	183	521	464	153	24	22	12	1.355
098	Marnate	2.474	32	432	796	1.214	229	52	36	13	2.739
099	Marzio	113	3	33	38	39	13	3	-	-	126
100	Masciago Primo	82	3	22	20	37	9	4	1	-	92
101	Mercallo	671	7	126	201	337	68	27	5	4	744
102	Mesenzana	439	3	77	158	201	58	15	-	-	497
103	Montegrino Valtravaglia	500	6	77	184	233	47	20	4	3	551
104	Monvalle	695	23	129	224	319	60	15	1	1	756
105	Morazzone	1.740	32	319	567	822	207	48	14	4	1.961
106	Morago	1.523	25	244	447	807	182	48	16	6	1.721
107	Oggiona con Santo Stefano	1.748	22	330	629	767	188	37	22	13	1.958
108	Olgiate Olona	4.476	77	982	1.424	1.993	389	91	29	17	4.894
109	Origgio	2.642	18	483	829	1.312	218	58	17	6	2.877
110	Orino	289	4	65	97	123	23	6	3	1	315
111	Osmate	195	6	46	55	88	17	8	1	-	213
112	Pino sulla Sponda del Lago Maggiore	110	5	17	41	47	10	1	-	-	120
113	Porto Ceresio	1.223	19	192	454	558	156	43	26	11	1.405
114	Porto Valtravaglia	1.098	25	213	359	501	89	27	6	1	1.193
115	Rancio Valcuvia	320	4	48	106	162	32	14	2	1	354
116	Ranco	455	24	116	128	187	37	6	3	-	495
117	Saltrio	1.206	10	149	429	618	174	45	12	4	1.392
118	Samarate	6.652	89	1.102	2.145	3.316	648	163	62	28	7.362
141	Sangiano	532	11	70	192	259	52	13	5	4	589
119	Saronno	17.672	927	4.633	6.067	6.045	1.286	281	133	49	19.091
120	Sesto Calende	4.470	116	1.030	1.460	1.864	343	117	38	19	4.851
121	Solbiate Arno	1.750	42	351	573	784	185	53	19	10	1.954
122	Solbiate Olona	2.078	32	353	669	1.024	219	39	22	11	2.319
123	Somma Lombardo	7.280	162	1.329	2.434	3.355	752	234	69	35	8.101
124	Sumirago	2.255	30	372	728	1.125	237	32	27	10	2.519
125	Taino	1.338	43	313	424	558	105	38	13	4	1.456
126	Ternate	982	13	173	326	470	102	35	9	5	1.093
127	Tradate	7.111	233	1.506	2.447	2.925	703	273	62	29	7.876
128	Travedona-Monate	1.448	44	279	486	639	155	32	15	4	1.618
129	Tronzano Lago Maggiore	128	1	11	53	63	14	7	-	-	142
130	Uboldo	3.756	63	708	1.320	1.665	341	99	29	16	4.126
131	Valganna	655	11	115	250	279	63	17	6	1	724
132	Varano Borghi	1.076	16	210	319	531	90	29	4	3	1.170
133	Varese	39.800	2.646	10.516	12.456	14.182	3.153	843	399	153	43.352
134	Vedano Olona	2.948	48	632	965	1.303	341	136	33	14	3.322
135	Veduggio	160	2	14	37	107	61	45	3	2	224
136	Venegono Inferiore	2.470	64	479	870	1.057	249	59	22	7	2.741
137	Venegono Superiore	2.815	86	605	992	1.132	338	61	32	16	3.185
138	Vergiate	3.568	69	667	1.139	1.693	377	119	44	22	3.989
139	Viggiù	2.068	24	297	680	1.067	330	147	24	9	2.422
140	Vizzola Ticino	177	5	36	50	86	12	6	-	-	189
<b>TOTALE</b>		<b>354.994</b>	<b>10.480</b>	<b>72.742</b>	<b>117.147</b>	<b>154.625</b>	<b>34.054</b>	<b>9.318</b>	<b>3.501</b>	<b>1.537</b>	<b>392.549</b>

Tavola 5.3 segue - Popolazione residente in età da 6 anni in poi per grado di istruzione, sesso e Comune

COMUNI	FORNITI DI TITOLO DI STUDIO					ALFABETI PRIVI DI TITOLO DI STUDIO		ANALFABETI		Totale	
	Totale	Laurea	Diploma	Licenza media inferiore	Licenza elementare	Totale	Di cui in età da 65 anni in poi	Totale	Di cui in età da 65 anni in poi		
											TOTALE
001	Agra	284	16	46	112	110	31	10	5	3	320
002	Albizzate	4.376	119	954	1.498	1.805	389	75	29	11	4.794
003	Angera	4.730	198	1.098	1.663	1.771	392	102	37	8	5.159
004	Arcisate	7.574	102	1.193	3.044	3.235	758	179	101	34	8.433
005	Arsago Seprio	3.492	58	635	1.256	1.543	370	59	26	13	3.888
006	Azzate	3.212	103	689	1.140	1.280	275	77	22	5	3.509
007	Azzio	582	15	121	218	228	30	2	2	-	614
008	Barasso	1.485	104	396	460	525	96	19	9	3	1.590
009	Bardello	1.102	9	153	415	525	104	25	16	7	1.222
010	Bedero Valcuvia	437	14	104	152	167	35	9	3	1	475
011	Besano	1.833	33	285	717	798	171	28	18	7	2.022
012	Besnate	4.027	71	731	1.361	1.864	337	74	34	8	4.398
013	Besozzo	6.641	199	1.289	2.377	2.776	537	115	45	18	7.223
014	Biandronno	2.645	51	433	1.034	1.127	267	76	38	14	2.950
015	Bisuschio	3.168	42	453	1.197	1.476	359	65	26	9	3.553
016	Bodio Lomnago	1.685	93	412	606	674	144	17	12	5	1.841
017	Brebbia	2.722	60	509	984	1.169	226	43	12	4	2.960
018	Bregano	527	11	96	195	225	85	33	-	-	612
019	Brenta	1.221	2	117	538	564	148	45	28	14	1.397
020	Brezzo di Bedero	720	22	145	273	280	53	14	5	2	778
021	Brinzio	636	17	115	216	288	43	7	3	2	682
022	Brissago-Valtravaglia	689	15	112	253	309	83	18	2	1	774
023	Brunello	732	24	143	281	284	54	9	6	1	792
024	Brusimpiano	850	22	155	304	369	80	11	9	3	939
025	Buguggiate	2.522	100	627	855	940	203	40	10	5	2.735
026	Busto Arsizio	67.112	3.058	15.241	23.856	24.957	5.544	1.080	559	204	73.215
027	Cadegliano-Viconago	1.528	26	191	613	698	209	84	37	18	1.774
028	Cadrezzate	1.303	46	244	427	586	117	19	13	3	1.433
029	Cairate	5.966	86	927	2.206	2.747	617	188	42	14	6.625
030	Cantello	3.458	64	612	1.216	1.566	261	50	25	10	3.744
031	Caravate	2.036	32	308	835	861	259	74	35	12	2.330
032	Cardano al Campo	9.807	235	1.912	3.475	4.185	874	175	93	46	10.774
033	Carnago	4.246	51	698	1.553	1.944	427	92	31	17	4.704
034	Caronno Pertusella	10.156	183	2.112	3.734	4.127	902	160	59	22	11.117
035	Caronno Varesino	3.742	46	585	1.397	1.714	425	116	38	13	4.205
036	Casale Litta	1.875	29	254	647	945	223	61	18	8	2.116
037	Casalzuigno	1.019	17	174	393	435	104	25	8	4	1.131
038	Casciago	3.282	240	852	1.063	1.127	246	50	14	2	3.542
039	Casorate Sempione	3.899	85	756	1.405	1.653	353	111	33	18	4.285
040	Cassano Magnago	17.385	340	3.198	6.842	7.005	1.811	392	159	73	19.355
041	Cassano Valcuvia	417	12	61	145	199	33	7	3	-	453
042	Castellanza	13.711	540	3.335	4.838	4.998	1.076	233	58	27	14.845
043	Castello Cabiaglio	376	18	73	110	175	32	1	1	-	409
044	Castelseprio	926	9	158	356	403	104	39	4	2	1.034
045	Castelveccana	1.602	55	329	564	654	124	19	15	5	1.741
046	Castiglione Olona	6.357	98	1.130	2.424	2.705	604	115	54	25	7.015
047	Castronno	3.917	81	763	1.374	1.699	385	83	25	9	4.327
048	Cavaria con Premezzo	3.972	65	739	1.479	1.689	367	81	53	24	4.392
049	Cazzago Brabbia	643	29	121	215	278	48	7	4	1	695
050	Cislago	6.768	143	1.326	2.383	2.916	562	97	37	17	7.367
051	Cittiglio	3.053	85	540	1.150	1.278	314	95	37	13	3.404
052	Clivio	1.515	19	230	574	692	169	27	14	5	1.698
053	Cocquio-Trevisago	3.913	89	658	1.422	1.744	400	84	41	15	4.354
054	Comabbio	750	30	158	244	318	55	14	7	5	812
055	Comerio	2.049	129	529	669	722	162	33	10	5	2.221
056	Cremona	664	4	87	288	285	77	14	2	2	743
057	Crosio della Valle	413	4	75	132	202	39	7	3	2	455
058	Cuasso al Monte	2.360	34	366	953	1.007	265	58	26	7	2.651
059	Cugliate-Fabiasco	2.233	24	299	999	911	253	49	30	12	2.516
060	Cunardo	2.040	45	319	877	799	177	23	20	8	2.237
061	Curiglia con Monteviasco	204	1	22	77	104	25	12	2	1	231
062	Cuveglia	2.114	36	333	844	901	218	39	12	3	2.344
063	Cuvio	1.152	16	175	447	514	126	31	6	2	1.284
064	Daverio	1.775	34	313	579	849	146	32	8	2	1.929
065	Dumenza	1.119	16	160	471	472	67	10	5	2	1.191
066	Duno	131	8	27	43	53	3	-	-	-	134
067	Fagnano Olona	8.848	131	1.437	3.064	4.216	855	181	109	40	9.812
068	Ferno	5.140	77	792	1.984	2.287	541	106	66	24	5.747
069	Ferrera di Varese	464	5	65	196	198	59	18	1	-	524

**Tavola 5.3 segue - Popolazione residente in età da 6 anni in poi per grado di istruzione, sesso e Comune**

COMUNI	FORNITI DI TITOLO DI STUDIO					ALFABETI PRIVI DI TITOLO DI STUDIO		ANALFABETI		Totale	
	Totale	Laurea	Diploma	Licenza media inferiore	Licenza elementare	Totale	Di cui in età da 65 anni in poi	Totale	Di cui in età da 65 anni in poi		
<b>TOTALE</b>											
070	Gallarate	39.371	2.203	9.856	13.606	13.706	3.169	616	290	116	42.830
071	Galliate Lombardo	641	29	151	199	262	57	13	2	-	700
072	Gavirate	7.866	314	1.698	2.745	3.109	729	144	56	25	8.651
073	Gazzada Schianno	3.926	107	817	1.363	1.639	330	79	19	9	4.275
074	Gemonio	2.040	69	429	729	813	206	49	13	5	2.259
075	Gerenzano	7.075	191	1.532	2.425	2.927	530	63	46	18	7.651
076	Germignaga	2.908	62	511	1.152	1.183	233	41	21	8	3.162
077	Golasecca	2.156	32	348	778	998	206	48	25	10	2.387
078	Goria Maggiore	3.963	45	678	1.475	1.765	350	62	23	10	4.336
079	Goria Minore	5.928	118	1.154	2.211	2.445	504	77	43	25	6.475
080	Gornate-Olona	1.377	18	215	550	594	171	42	14	5	1.562
081	Grantola	761	7	99	283	372	95	21	2	1	858
082	Inarzo	572	9	97	195	271	68	18	5	2	645
083	Induno Olona	8.346	250	1.737	3.079	3.280	793	150	75	23	9.214
084	Ispra	4.048	207	940	1.412	1.489	362	69	40	19	4.450
085	Jerago con Orago	3.797	100	735	1.395	1.567	306	56	27	8	4.130
086	Lavena Ponte Tresa	4.381	60	722	1.907	1.692	433	64	59	20	4.873
087	Laveno-Mombello	7.642	287	1.633	2.723	2.999	779	300	57	22	8.478
088	Leggiano	2.567	79	569	855	1.064	163	38	15	2	2.745
089	Lonate Ceppino	3.132	46	436	1.202	1.448	323	83	29	13	3.484
090	Lonate Pozzolo	9.232	132	1.525	3.373	4.202	901	166	109	48	10.242
091	Lozza	767	13	119	278	357	62	18	5	-	834
092	Luino	12.781	435	2.363	5.168	4.815	1.252	275	96	40	14.129
093	Luvinate	1.134	108	340	339	347	83	13	5	1	1.222
094	Maccagno	1.996	59	398	774	765	169	47	9	3	2.174
095	Maigesso	852	13	110	311	418	78	19	10	3	940
096	Malnate	12.194	313	2.523	4.490	4.868	1.253	276	132	55	13.579
097	Marchirolo	2.363	37	381	1.061	884	286	34	45	18	2.694
098	Marmate	4.886	86	910	1.727	2.163	426	79	47	19	5.359
099	Marzio	224	6	60	79	79	31	5	2	1	257
100	Masciago Primo	152	7	33	41	71	19	7	1	-	172
101	Merقالlo	1.338	30	242	475	591	127	34	10	7	1.475
102	Mesenzana	851	12	140	337	362	99	25	3	2	953
103	Montegrino Valtravaglia	963	18	137	385	423	85	27	5	3	1.053
104	Monvalle	1.292	51	250	449	542	117	25	5	3	1.414
105	Morazzone	3.438	77	604	1.275	1.482	382	75	26	8	3.846
106	Mornago	3.005	47	460	1.021	1.477	317	71	24	9	3.346
107	Oggiona con Santo Stefano	3.432	54	633	1.365	1.380	334	57	35	17	3.801
108	Olgiate Olona	8.821	238	1.950	3.141	3.492	732	142	43	23	9.596
109	Origgio	5.138	72	1.007	1.847	2.212	398	80	27	9	5.563
110	Orino	589	18	129	221	221	46	8	3	1	638
111	Osimate	391	22	92	126	151	22	9	1	-	414
112	Pino sulla Sponda del Lago Maggiore	255	13	43	113	86	19	1	1	1	275
113	Porto Ceresio	2.461	47	396	1.006	1.012	282	68	41	16	2.784
114	Porto Valtravaglia	2.120	58	401	799	862	169	38	7	1	2.296
115	Rancio Valcuvia	628	12	84	232	300	70	24	3	1	701
116	Ranco	860	72	199	273	316	55	11	7	1	922
117	Saltrio	2.401	32	299	963	1.107	309	56	22	8	2.732
118	Samarate	13.010	218	2.299	4.799	5.694	1.175	234	101	40	14.286
141	Sangiano	1.024	30	141	380	473	78	16	8	4	1.110
119	Saronno	34.065	2.372	9.699	12.007	9.987	2.414	387	205	67	36.684
120	Sesto Calende	8.447	279	2.048	3.084	3.036	593	154	52	24	9.092
121	Solbiate Arno	3.419	82	747	1.209	1.381	348	74	28	11	3.795
122	Solbiate Olona	4.055	70	724	1.511	1.750	416	61	36	13	4.507
123	Somma Lombardo	14.148	374	2.667	5.408	5.699	1.334	320	112	48	15.594
124	Sumirago	4.555	83	755	1.631	2.086	413	51	52	18	5.020
125	Taino	2.567	109	613	917	928	190	49	23	8	2.780
126	Temate	1.955	38	325	760	832	196	53	16	8	2.167
127	Tradate	13.764	575	2.993	5.179	5.017	1.278	380	105	38	15.147
128	Travedona-Monate	2.874	117	575	1.041	1.141	260	44	27	7	3.161
129	Tronzano Lago Maggiore	248	5	22	114	107	33	10	1	1	282
130	Uboldo	7.430	152	1.452	2.822	3.004	649	131	44	24	8.123
131	Valganna	1.257	29	210	511	507	115	23	9	1	1.381
132	Varano Borghi	2.051	42	425	732	852	166	44	9	4	2.226
133	Varese	75.428	6.338	20.642	24.879	23.569	5.581	1.136	616	214	81.625
134	Vedano Olona	5.740	153	1.273	2.020	2.294	593	178	52	23	6.385
135	Veddasca	309	4	33	88	184	77	54	4	2	390
136	Venegono Inferiore	4.818	155	960	1.889	1.814	452	79	41	14	5.311
137	Venegono Superiore	5.589	215	1.228	2.131	2.015	618	94	63	29	6.270
138	Vergiate	6.964	179	1.324	2.498	2.963	652	159	76	34	7.692
139	Viggiù	3.991	69	578	1.477	1.867	529	176	43	13	4.563
140	Vizzola Ticino	376	8	79	124	165	19	6	-	-	395
<b>TOTALE</b>		<b>688.477</b>	<b>25.886</b>	<b>145.692</b>	<b>248.876</b>	<b>268.023</b>	<b>61.037</b>	<b>12.980</b>	<b>5.623</b>	<b>2.184</b>	<b>755.137</b>



Tavola 5.4 - Popolazione residente attiva e non attiva per sesso e Comune

COMUNI	POPOLAZIONE ATTIVA				POPOLAZIONE NON ATTIVA						
	IN CONDIZIONE PROFESSIONALE				Totale	Casalinghe	Studenti	Ritirati dal lavoro	Altri	Totale generale	
	Totale	Occupati	Disoccupati	In cerca di prima occupazione							
MASCHI											
001	Agra	73	66	6	1	88	-	7	45	36	161
002	Albizzate	1.396	1.312	48	36	1.053	-	174	473	406	2.449
003	Angera	1.449	1.377	36	36	1.091	-	214	529	348	2.540
004	Arcisate	2.581	2.427	96	58	1.846	-	269	758	819	4.427
005	Arsago Seprio	1.184	1.128	37	19	811	-	128	345	338	1.995
006	Azzate	1.010	972	25	13	796	-	141	319	336	1.806
007	Azzio	187	171	10	6	114	-	18	56	40	301
008	Barasso	414	387	11	16	345	-	75	163	107	759
009	Bardello	342	326	13	3	255	-	43	116	96	597
010	Bedero Valcuvia	149	143	3	3	111	-	14	39	58	260
011	Besano	621	584	18	19	414	-	51	178	185	1.035
012	Besnate	1.302	1.251	25	26	973	-	149	448	376	2.275
013	Besozzo	2.018	1.900	61	57	1.550	-	238	725	587	3.568
014	Biandronno	855	809	33	13	641	-	113	287	241	1.496
015	Bisuschio	1.102	1.033	46	23	732	-	109	319	304	1.834
016	Bodio Lomnago	539	509	18	12	381	-	80	130	171	920
017	Brebbia	886	844	30	12	647	-	108	266	273	1.533
018	Bregano	196	180	7	9	121	-	11	53	57	317
019	Brenta	422	394	18	10	308	-	34	125	149	730
020	Brezzo di Bedero	210	200	9	1	178	-	19	93	66	388
021	Brinzio	215	210	2	3	144	-	20	68	56	359
022	Brissago-Valtravaglia	232	218	10	4	175	-	20	74	81	407
023	Brunello	261	243	5	13	163	-	31	58	74	424
024	Brusimpiano	293	275	12	6	188	-	24	87	77	481
025	Buguggiate	846	813	20	13	586	-	123	232	231	1.432
026	Busto Arsizio	21.278	19.751	794	733	15.500	-	2.766	7.008	5.726	36.778
027	Cadegliano-Viconago	511	450	45	16	402	-	32	110	260	913
028	Cadrezzate	425	405	11	9	328	-	62	144	122	753
029	Cairate	1.969	1.868	66	35	1.414	-	222	643	549	3.383
030	Cantello	1.151	1.099	28	24	769	-	124	296	349	1.920
031	Caravate	687	659	22	6	519	-	63	194	262	1.206
032	Cardano al Campo	3.238	3.086	81	71	2.282	-	388	1.041	853	5.520
033	Carnago	1.340	1.279	26	35	1.077	-	133	447	497	2.417
034	Caronno Pertusella	3.273	3.090	87	96	2.425	-	434	1.047	944	5.698
035	Caronno Varesino	1.264	1.186	43	35	908	-	118	420	370	2.172
036	Casale Litta	609	573	28	8	461	-	51	231	179	1.070
037	Casalzuigno	321	305	12	4	268	-	33	112	123	589
038	Casciago	1.031	981	27	23	783	-	164	313	306	1.814
039	Casorate Sempione	1.233	1.166	32	35	901	-	140	441	320	2.134
040	Cassano Magnago	5.938	5.621	177	140	4.124	-	614	1.756	1.754	10.062
041	Cassano Valcuvia	135	119	15	1	92	-	11	48	33	227
042	Castellanza	4.252	4.034	107	111	3.281	-	644	1.486	1.151	7.533
043	Castello Cabiaglio	124	114	4	6	112	-	11	42	59	236
044	Castelseprio	312	303	6	3	225	-	32	113	80	537
045	Castelveccana	477	439	16	22	417	-	47	207	163	894
046	Castiglione Olona	2.132	2.015	56	61	1.521	-	232	661	628	3.653
047	Castronno	1.283	1.230	31	22	958	-	126	411	421	2.241
048	Cavaria con Premezzo	1.405	1.331	48	26	908	-	136	393	379	2.313
049	Cazzago Brabbia	207	194	9	4	137	-	27	50	60	344
050	Cislago	2.292	2.164	68	60	1.526	-	243	677	606	3.818
051	Cittiglio	962	903	38	21	779	-	99	395	285	1.741
052	Clivio	549	522	20	7	323	-	39	135	149	872
053	Cocquio-Trevisago	1.301	1.234	37	30	904	-	132	385	387	2.205
054	Comabbio	207	193	8	6	194	-	36	84	74	401
055	Comerio	616	586	16	14	505	-	86	214	205	1.121
056	Cremonaga	249	234	11	4	158	-	18	60	80	407
057	Crosio della Valle	142	134	4	4	88	-	14	46	28	230
058	Cuasso al Monte	818	749	45	24	534	-	72	241	221	1.352
059	Cugliate-Fabiasco	874	799	49	26	488	-	67	134	287	1.362
060	Cunardo	697	641	31	25	458	-	67	182	209	1.155
061	Curiglia con Monteviasco	62	54	8	-	62	-	3	31	28	124
062	Cuveglia	692	642	35	15	466	-	59	191	216	1.158
063	Cuvio	401	375	15	11	267	-	27	112	128	668
064	Daverio	591	566	16	9	420	-	47	186	187	1.011
065	Dumenza	324	306	16	2	288	-	27	153	108	612
066	Duno	44	41	2	1	23	-	4	16	3	67
067	Fagnano Olona	2.833	2.689	79	65	2.194	-	295	1.031	868	5.027
068	Ferno	1.774	1.681	59	34	1.216	-	181	498	537	2.990
069	Ferrera di Varese	167	154	4	9	104	-	7	54	43	271

**Tavola 5.4 segue - Popolazione residente attiva e non attiva per sesso e Comune**

COMUNI	POPOLAZIONE ATTIVA				POPOLAZIONE NON ATTIVA						
	IN CONDIZIONE PROFESSIONALE				Totale	Casalinghe	Studenti	Ritirati dal lavoro	Altri	Totale generale	
	Totale	Occupati	Disoccupati	In cerca di prima occupazione							
<b>MASCHI</b>											
070	Gallarate	12.384	11.631	414	339	9.152	-	1.813	3.924	3.415	21.536
071	Galliate Lombardo	194	188	6	-	166	-	30	55	81	360
072	Gavirate	2.516	2.400	77	39	1.898	-	375	802	721	4.414
073	Gazzada Schianno	1.253	1.186	43	24	948	-	152	456	340	2.201
074	Gemonio	614	586	16	12	517	-	88	239	190	1.131
075	Gerenzano	2.173	2.051	68	54	1.729	-	332	760	637	3.902
076	Germignaga	921	878	31	12	691	-	98	335	258	1.612
077	Golasecca	702	655	30	17	522	-	66	236	220	1.224
078	Gorla Maggiore	1.328	1.255	38	35	932	-	135	367	430	2.260
079	Gorla Minore	1.989	1.882	62	45	1.407	-	242	579	586	3.396
080	Gornate-Olona	477	451	13	13	324	-	35	133	156	801
081	Grantola	272	254	14	4	178	-	13	70	95	450
082	Inarzo	182	176	1	5	139	-	17	70	52	321
083	Induno Olona	2.708	2.547	42	119	1.992	-	318	833	841	4.700
084	Ispra	1.291	1.212	35	44	1.050	-	206	404	440	2.341
085	Jerago con Orago	1.282	1.243	18	21	878	-	137	380	361	2.160
086	Lavena Ponte Tresa	1.701	1.590	68	43	913	-	138	297	478	2.614
087	Laveno-Mombello	2.201	2.065	86	50	1.920	-	256	1.017	647	4.121
088	Leggiano	768	735	19	14	593	-	85	306	202	1.361
089	Lonate Ceppino	1.029	980	32	17	771	-	103	343	325	1.800
090	Lonate Pozzolo	3.075	2.906	77	92	2.223	-	324	911	988	5.298
091	Lozza	245	237	5	3	193	-	29	99	65	438
092	Luino	3.923	3.661	158	104	3.086	-	468	1.374	1.244	7.009
093	Luvinate	356	333	15	8	277	-	59	105	113	633
094	Maccagno	628	593	26	9	479	-	54	216	209	1.107
095	Malgesso	282	271	9	2	210	-	37	99	74	492
096	Malnate	4.003	3.765	134	104	2.876	-	448	1.163	1.265	6.879
097	Marchirolo	911	822	49	40	520	-	70	140	310	1.431
098	Marnate	1.606	1.531	31	44	1.148	-	196	511	441	2.754
099	Marzio	69	66	3	-	76	-	7	21	48	145
100	Masciago Primo	47	45	1	1	39	-	1	23	15	86
101	Mercallo	443	425	12	6	338	-	54	156	128	781
102	Mesenzana	281	260	13	8	208	-	26	91	91	489
103	Montegrino Valtravaglia	287	272	10	5	250	-	32	93	125	537
104	Morvalle	398	383	8	7	301	-	39	116	146	699
105	Morazzone	1.170	1.107	32	31	823	-	128	357	338	1.993
106	Momago	1.001	961	14	26	738	-	92	334	312	1.739
107	Oggiona con Santo Stefano	1.201	1.155	28	18	771	-	118	291	362	1.972
108	Olgiate Olona	2.829	2.680	63	86	2.101	-	396	951	754	4.930
109	Origgio	1.611	1.536	33	42	1.240	-	229	564	447	2.851
110	Orino	192	182	5	5	150	-	24	79	47	342
111	Osmate	115	109	5	1	87	-	28	47	12	202
112	Pino sulla Sponda del Lago Maggiore	107	97	7	3	57	-	5	30	22	164
113	Porto Ceresio	884	808	40	36	580	-	70	242	268	1.464
114	Porto Valtravaglia	663	628	25	10	498	-	67	259	172	1.161
115	Rancio Valcuvia	214	200	6	8	161	-	9	75	77	375
116	Ranco	254	243	8	3	200	-	31	105	64	454
117	Saltrio	885	825	44	16	538	-	77	170	291	1.423
118	Samarate	4.289	4.026	124	139	3.050	-	513	1.362	1.175	7.339
141	Sangiano	302	283	15	4	244	-	32	127	85	546
119	Saronno	10.584	9.939	291	354	8.019	-	1.766	3.208	3.045	18.603
120	Sesto Calende	2.422	2.311	69	42	2.050	-	352	995	703	4.472
121	Solbiate Arno	1.140	1.096	23	21	829	-	128	340	361	1.969
122	Solbiate Olona	1.380	1.294	48	38	946	-	136	367	443	2.326
123	Somma Lombardo	4.564	4.301	160	103	3.305	-	488	1.640	1.177	7.869
124	Sumirago	1.534	1.475	39	20	1.106	-	153	488	465	2.640
125	Taino	785	744	23	18	616	-	128	281	207	1.401
126	Temate	663	633	22	8	476	-	75	205	196	1.139
127	Tradate	4.347	4.089	160	98	3.318	-	568	1.502	1.248	7.665
128	Travedona-Monate	929	875	21	33	700	-	127	325	248	1.629
129	Tronzano Lago Maggiore	79	67	11	1	71	-	9	34	28	150
130	Uboldo	2.528	2.386	71	71	1.728	-	263	691	774	4.256
131	Valganna	393	354	32	7	328	-	48	122	158	721
132	Varano Borghi	607	577	22	8	511	-	97	248	166	1.118
133	Varese	22.556	21.327	480	749	17.771	-	3.599	7.502	6.670	40.327
134	Vedano Olona	1.869	1.785	35	49	1.376	-	263	547	566	3.245
135	Veddasca	82	73	6	3	87	-	2	65	20	169
136	Venegono Inferiore	1.589	1.512	38	39	1.139	-	207	434	498	2.728
137	Venegono Superiore	1.900	1.780	84	36	1.389	-	277	460	652	3.289
138	Vergiate	2.236	2.115	64	57	1.670	-	295	720	655	3.906
139	Viggiù	1.389	1.288	66	35	898	-	129	332	437	2.287
140	Vizzola Ticino	113	104	3	6	106	-	19	49	38	219
<b>TOTALE</b>		<b>220.918</b>	<b>208.237</b>	<b>6.812</b>	<b>5.869</b>	<b>163.141</b>	-	<b>27.777</b>	<b>70.697</b>	<b>64.667</b>	<b>384.059</b>

Tavola 5.4 segue - Popolazione residente attiva e non attiva per sesso e Comune

COMUNI	POPOLAZIONE ATTIVA				POPOLAZIONE NON ATTIVA						
	IN CONDIZIONE PROFESSIONALE				Totale	Casalinghe	Studenti	Ritirati dal lavoro	Altri	Totale generale	
	Totale	Occupati	Disoccupati	In cerca di prima occupazione							
FEMMINE											
001	Agra	30	27	1	2	147	59	5	45	38	177
002	Albizzate	933	848	41	44	1.695	649	160	486	400	2.628
003	Angera	905	826	29	50	1.951	689	202	733	327	2.856
004	Arcisate	1.523	1.398	74	51	3.004	1.355	302	625	722	4.527
005	Arsago Seprio	834	773	36	25	1.277	427	123	387	340	2.111
006	Azzate	632	591	17	24	1.274	455	133	426	260	1.906
007	Azzio	110	95	10	5	235	115	29	45	46	345
008	Barasso	270	238	18	14	607	233	87	185	102	877
009	Bardello	229	204	13	12	454	139	58	151	106	683
010	Bedero Valcuvia	74	72	1	1	170	66	18	50	36	244
011	Besano	406	363	21	22	713	318	78	150	167	1.119
012	Besnate	871	777	64	30	1.499	504	164	496	335	2.370
013	Besozzo	1.324	1.200	54	70	2.725	861	256	907	701	4.049
014	Biandronno	644	586	30	28	975	278	120	338	239	1.619
015	Bisuschio	672	603	42	27	1.251	537	111	279	324	1.923
016	Bodio Lomnago	351	313	18	20	676	224	89	213	150	1.027
017	Brescia	598	542	39	17	973	392	98	290	193	1.571
018	Bregano	130	114	8	8	205	71	18	70	46	335
019	Brenta	280	239	24	17	496	200	47	113	136	776
020	Brezzo di Bedero	133	114	8	11	299	100	33	100	66	432
021	Brinzio	115	108	3	4	257	103	18	77	59	372
022	Brissago-Valtravaglia	129	104	14	11	292	113	21	79	79	421
023	Brunello	165	158	2	5	253	88	35	61	69	418
024	Brusimpiano	167	155	7	5	349	138	34	100	77	516
025	Buguggiate	517	478	28	11	958	366	120	226	246	1.475
026	Busto Arsizio	14.070	12.438	736	896	26.246	10.625	2.893	7.386	5.342	40.316
027	Cadegliano-Viconago	274	231	25	18	697	286	38	112	261	971
028	Cadrezzate	240	219	14	7	518	195	52	159	112	758
029	Cairate	1.332	1.165	108	59	2.254	858	222	697	477	3.586
030	Cantello	716	657	35	24	1.296	544	131	310	311	2.012
031	Caravate	490	447	21	22	775	266	75	195	239	1.265
032	Cardano al Campo	2.260	2.027	118	115	3.580	1.249	405	1.108	818	5.840
033	Carnago	956	874	34	48	1.626	572	169	429	456	2.582
034	Caronno Pertusella	2.281	2.004	162	115	3.744	1.518	413	974	839	6.025
035	Caronno Varesino	814	741	40	33	1.433	539	149	403	342	2.247
036	Casale Litta	422	372	37	13	743	220	77	268	178	1.165
037	Casalzuigno	191	164	19	8	415	161	42	132	80	606
038	Casciago	628	586	21	21	1.310	501	218	318	273	1.938
039	Casorate Sempione	856	789	20	47	1.520	534	157	516	313	2.376
040	Cassano Magnago	4.083	3.614	255	214	6.463	2.360	656	1.839	1.608	10.546
041	Cassano Valcuvia	64	60	3	1	176	90	8	41	37	240
042	Castellanza	2.737	2.423	146	168	5.316	2.094	639	1.475	1.108	8.053
043	Castello Cabiaglio	46	39	1	6	162	60	9	55	38	208
044	Castelseprio	189	165	14	10	371	132	44	120	75	560
045	Castelveccana	271	239	11	21	674	303	50	205	116	945
046	Castiglione Olona	1.424	1.301	53	70	2.357	847	242	679	589	3.781
047	Castro	894	829	29	36	1.458	532	162	397	367	2.352
048	Cavaria con Premezzo	900	813	61	26	1.419	563	150	372	334	2.319
049	Cazzago Brabbia	127	117	7	3	259	76	32	79	72	386
050	Cislago	1.365	1.225	69	71	2.637	1.096	280	643	618	4.002
051	Cittiglio	608	546	35	27	1.215	442	117	432	224	1.823
052	Clivio	314	288	18	8	616	276	62	130	148	930
053	Cocquio-Trevisago	849	765	46	38	1.545	609	161	386	389	2.394
054	Comabbio	140	119	7	14	308	102	31	83	92	448
055	Comerio	415	379	21	15	817	304	82	211	220	1.232
056	Cremona	128	117	5	6	265	104	18	80	63	393
057	Crosio della Valle	96	89	4	3	150	53	12	46	39	246
058	Cuasso al Monte	489	451	19	19	938	404	83	252	199	1.427
059	Cugliate-Fabiasco	432	383	20	29	922	463	65	118	276	1.354
060	Cunardo	388	331	22	35	838	384	72	191	191	1.226
061	Curiglia con Monteviasco	30	30	-	-	93	24	10	39	20	123
062	Cuvoglia	448	398	32	18	886	332	77	210	267	1.334
063	Cuvio	215	189	16	10	484	190	42	116	136	699
064	Daverio	388	358	15	15	661	226	75	186	174	1.049
065	Dumenza	182	155	11	16	473	195	34	153	91	655
066	Duno	17	15	2	-	55	17	3	22	13	72
067	Fagnano Olona	1.900	1.679	105	116	3.445	1.288	315	1.029	813	5.345
068	Ferno	1.237	1.109	75	53	1.907	695	198	498	516	3.144
069	Ferrera di Varese	97	83	1	13	177	65	8	63	41	274

Tavola 5.4 segue - Popolazione residente attiva e non attiva per sesso e Comune

COMUNI	POPOLAZIONE ATTIVA				POPOLAZIONE NON ATTIVA					Totale generale	
	IN CONDIZIONE PROFESSIONALE				Totale	Casalinghe	Studenti	Ritirati dal lavoro	Altri		
	Totale	Occupati	Disoccupati	In cerca di prima occupazione							
<b>FEMMINE</b>											
070	Gallarate	8.487	7.506	486	495	14.954	5.757	1.740	4.411	3.046	23.441
071	Galliate Lombardo	138	125	10	3	255	92	29	58	76	393
072	Gavirate	1.569	1.431	84	54	3.125	1.284	359	821	661	4.694
073	Gazzada Schianno	808	746	26	36	1.528	595	154	422	357	2.336
074	Gemonio	440	403	14	23	822	315	86	237	184	1.262
075	Gerenzano	1.391	1.232	72	87	2.800	1.055	283	820	642	4.191
076	Germignaga	534	478	32	24	1.210	465	103	390	252	1.744
077	Golasecca	483	422	36	25	824	238	66	316	204	1.307
078	Goria Maggiore	852	726	83	43	1.486	478	174	457	377	2.338
079	Goria Minore	1.214	1.093	56	65	2.272	874	215	640	543	3.486
080	Gornate-Olona	303	269	19	15	549	206	51	127	165	852
081	Grantola	156	132	18	6	317	138	18	75	86	473
082	Inarzo	130	122	4	4	226	64	30	78	54	356
083	Induno Olona	1.698	1.531	51	116	3.418	1.468	331	769	850	5.116
084	Ispra	741	666	23	52	1.630	656	207	417	350	2.371
085	Jerago con Orago	849	768	44	37	1.372	492	146	404	330	2.221
086	Lavena Ponte Tresa	916	813	40	63	1.658	844	135	251	428	2.574
087	Laveno-Mombello	1.536	1.370	84	82	3.226	1.063	274	1.230	659	4.762
088	Leggiano	464	416	19	29	1.053	397	105	332	219	1.517
089	Lonate Ceppino	636	562	56	18	1.227	485	124	330	288	1.863
090	Lonate Pozzolo	2.086	1.866	99	121	3.486	1.337	372	890	887	5.572
091	Lozza	137	129	3	5	315	121	22	100	72	452
092	Luino	2.400	2.091	157	152	5.474	2.160	507	1.690	1.117	7.874
093	Luvinate	213	195	12	6	436	177	59	113	87	649
094	Maccagno	317	279	14	24	864	440	60	199	165	1.181
095	Malgesso	196	168	11	17	310	120	32	89	69	506
096	Malnate	2.626	2.367	120	139	4.889	1.812	534	1.257	1.286	7.515
097	Marchirolo	527	465	28	34	917	437	77	128	275	1.444
098	Marnate	995	900	48	47	1.890	744	226	521	399	2.885
099	Marzio	36	32	3	1	101	45	9	18	29	137
100	Masciago Primo	33	27	1	5	69	28	4	23	14	102
101	Mercallo	297	272	17	8	485	157	44	175	109	782
102	Mesenzana	157	138	13	6	374	138	34	116	86	531
103	Montegrino Valtravaglia	160	147	5	8	423	175	34	95	119	583
104	Monvalle	254	211	27	16	553	201	55	133	164	807
105	Morazzone	773	692	36	45	1.303	492	138	335	338	2.076
106	Mornago	665	617	23	25	1.152	374	112	365	301	1.817
107	Oggiona con Santo Stefano	830	745	51	34	1.269	441	169	282	377	2.099
108	Olgiate Olona	1.813	1.617	88	108	3.331	1.285	386	935	725	5.144
109	Origgio	1.119	981	84	54	1.912	569	242	686	415	3.031
110	Orino	98	88	5	5	224	106	22	57	39	322
111	Osmate	64	61	3	-	160	49	20	63	28	224
112	Pino sulla Sponda del Lago Maggiore	45	37	5	3	81	32	3	26	20	126
113	Porto Ceresio	480	437	19	24	1.015	468	91	219	237	1.495
114	Porto Valtravaglia	359	322	26	11	889	338	70	312	169	1.248
115	Rancio Valcuvia	123	110	7	6	252	88	12	91	61	375
116	Ranco	160	138	12	10	356	134	35	125	62	516
117	Saltrio	476	443	21	12	1.026	446	81	193	306	1.502
118	Samarate	2.998	2.709	140	149	4.770	1.649	526	1.476	1.119	7.768
141	Sangiano	204	187	7	10	417	130	37	138	112	621
119	Saronno	6.739	5.991	322	426	13.301	6.144	1.743	2.637	2.777	20.040
120	Sesto Calende	1.698	1.516	107	75	3.363	1.256	400	973	734	5.061
121	Solbiate Arno	808	746	30	32	1.280	445	122	383	330	2.088
122	Solbiate Olona	901	801	62	38	1.565	503	171	437	454	2.466
123	Somma Lombardo	3.131	2.782	187	162	5.379	1.777	513	1.918	1.171	8.510
124	Sumirago	969	884	45	40	1.687	630	159	445	453	2.656
125	Taino	507	450	23	34	1.020	350	118	355	197	1.527
126	Temate	480	446	15	19	674	198	78	238	160	1.154
127	Tradate	2.754	2.452	168	134	5.502	2.188	572	1.607	1.135	8.256
128	Travedona-Monate	606	555	26	25	1.105	404	136	312	253	1.711
129	Tronzano Lago Maggiore	38	33	5	-	114	54	5	30	25	152
130	Uboldo	1.614	1.377	155	82	2.762	1.042	334	719	667	4.376
131	Valganna	257	228	12	17	505	231	40	110	124	762
132	Varano Borghi	466	428	20	18	746	174	83	355	134	1.212
133	Varese	15.373	14.103	411	859	29.987	12.550	3.665	7.307	6.465	45.360
134	Vedano Olona	1.164	1.063	38	63	2.334	989	236	558	551	3.498
135	Veduggio	42	38	4	-	186	38	3	119	26	228
136	Venegono Inferiore	971	857	51	63	1.946	852	208	389	497	2.917
137	Venegono Superiore	1.168	1.029	79	60	2.207	1.004	256	387	560	3.375
138	Vergiate	1.487	1.328	77	82	2.693	975	313	836	569	4.180
139	Viggiù	850	773	43	34	1.692	657	118	481	436	2.542
140	Vizzola Ticino	74	74	-	-	130	58	11	34	27	204
<b>TOTALE</b>		<b>144.128</b>	<b>129.185</b>	<b>7.317</b>	<b>7.626</b>	<b>268.852</b>	<b>105.052</b>	<b>29.064</b>	<b>73.854</b>	<b>60.882</b>	<b>412.980</b>

Tavola 5.4 segue - Popolazione residente attiva e non attiva per sesso e Comune

COMUNI	POPOLAZIONE ATTIVA				POPOLAZIONE NON ATTIVA					Totale generale	
	IN CONDIZIONE PROFESSIONALE				Totale	Casalinghe	Studenti Ritirati dal lavoro	Altri			
	Totale	Occupati	Disoccupati	In cerca di prima occupazione							
TOTALE											
001	Agra	103	93	7	3	235	59	12	90	74	338
002	Albizzate	2.329	2.160	89	80	2.748	649	334	959	806	5.077
003	Angera	2.354	2.203	65	86	3.042	689	416	1.262	675	5.396
004	Arcisate	4.104	3.825	170	109	4.850	1.355	571	1.383	1.541	8.954
005	Arsago Seprio	2.018	1.901	73	44	2.088	427	251	732	678	4.106
006	Azzate	1.642	1.563	42	37	2.070	455	274	745	596	3.712
007	Azzio	297	266	20	11	349	115	47	101	86	646
008	Barasso	684	625	29	30	952	233	162	348	209	1.636
009	Bardello	571	530	26	15	709	139	101	267	202	1.280
010	Bedero Valcuvia	223	215	4	4	281	66	32	89	94	504
011	Besano	1.027	947	39	41	1.127	318	129	328	352	2.154
012	Besnate	2.173	2.028	89	56	2.472	504	313	944	711	4.645
013	Besozzo	3.342	3.100	115	127	4.275	861	494	1.632	1.288	7.617
014	Biandronno	1.499	1.395	63	41	1.616	278	233	625	480	3.115
015	Bisuschio	1.774	1.636	88	50	1.983	537	220	598	628	3.757
016	Bodio Lomnago	890	822	36	32	1.057	224	169	343	321	1.947
017	Brebbia	1.484	1.386	69	29	1.620	392	206	556	466	3.104
018	Bregano	326	294	15	17	326	71	29	123	103	652
019	Brenta	702	633	42	27	804	200	81	238	285	1.506
020	Brezzo di Bedero	343	314	17	12	477	100	52	193	132	820
021	Brinzio	330	318	5	7	401	103	38	145	115	731
022	Brissago-Valtravaglia	361	322	24	15	467	113	41	153	160	828
023	Brunello	426	401	7	18	416	88	66	119	143	842
024	Brusimpiano	460	430	19	11	537	138	58	187	154	997
025	Buguggiate	1.363	1.291	48	24	1.544	366	243	458	477	2.907
026	Busto Arsizio	35.348	32.189	1.530	1.629	41.746	10.625	5.659	14.394	11.068	77.094
027	Cadegliano-Viconago	785	681	70	34	1.099	286	70	222	521	1.884
028	Cadrezzate	665	624	25	16	846	195	114	303	234	1.511
029	Cairate	3.301	3.033	174	94	3.668	858	444	1.340	1.026	6.969
030	Cantello	1.867	1.756	63	48	2.065	544	255	606	660	3.932
031	Caravate	1.177	1.106	43	28	1.294	266	138	389	501	2.471
032	Cardano al Campo	5.498	5.113	199	186	5.862	1.249	793	2.149	1.671	11.360
033	Carnago	2.296	2.153	60	83	2.703	572	302	876	953	4.999
034	Caronno Pertusella	5.554	5.094	249	211	6.169	1.518	847	2.021	1.783	11.723
035	Caronno Varesino	2.078	1.927	83	68	2.341	539	267	823	712	4.419
036	Casale Litta	1.031	945	65	21	1.204	220	128	499	357	2.235
037	Casalzuigno	512	469	31	12	683	161	75	244	203	1.195
038	Casciago	1.659	1.567	48	44	2.093	501	382	631	579	3.752
039	Casorate Sempione	2.089	1.955	52	82	2.421	534	297	957	633	4.510
040	Cassano Magnago	10.021	9.235	432	354	10.587	2.360	1.270	3.595	3.362	20.608
041	Cassano Valcuvia	199	179	18	2	268	90	19	89	70	467
042	Castellanza	6.989	6.457	253	279	8.597	2.094	1.283	2.961	2.259	15.586
043	Castello Cabiaglio	170	153	5	12	274	60	20	97	97	444
044	Castelseprio	501	468	20	13	596	132	76	233	155	1.097
045	Castelveciana	748	678	27	43	1.091	303	97	412	279	1.839
046	Castiglione Olona	3.556	3.316	109	131	3.878	847	474	1.340	1.217	7.434
047	Castronno	2.177	2.059	60	58	2.416	532	288	808	788	4.593
048	Cavaria con Premezzo	2.305	2.144	109	52	2.327	563	286	765	713	4.632
049	Cazzago Brabbia	334	311	16	7	396	76	59	129	132	730
050	Cislago	3.657	3.389	137	131	4.163	1.096	523	1.320	1.224	7.820
051	Cittiglio	1.570	1.449	73	48	1.994	442	216	827	509	3.564
052	Clivio	863	810	38	15	939	276	101	265	297	1.802
053	Cocquio-Trevisago	2.150	1.999	83	68	2.449	609	293	771	776	4.599
054	Comabbio	347	312	15	20	502	102	67	167	166	849
055	Comerio	1.031	965	37	29	1.322	304	168	425	425	2.353
056	Cremenaga	377	351	16	10	423	104	36	140	143	800
057	Crosio della Valle	238	223	8	7	238	53	26	92	67	476
058	Cuasso al Monte	1.307	1.200	64	43	1.472	404	155	493	420	2.779
059	Cugliate-Fabiasco	1.306	1.182	69	55	1.410	463	132	252	563	2.716
060	Cunardo	1.085	972	53	60	1.296	384	139	373	400	2.381
061	Curiglia con Monteviasco	92	84	8	-	155	24	13	70	48	247
062	Cuveglia	1.140	1.040	67	33	1.352	332	136	401	483	2.492
063	Cuvio	616	564	31	21	751	190	69	228	264	1.367
064	Daverio	979	924	31	24	1.081	226	122	372	361	2.060
065	Dumenza	506	461	27	18	761	195	61	306	199	1.267
066	Duno	61	56	4	1	78	17	7	38	16	139
067	Fagnano Olona	4.733	4.368	184	181	5.639	1.288	610	2.060	1.681	10.372
068	Ferno	3.011	2.790	134	87	3.123	695	379	996	1.053	6.134
069	Ferrera di Varese	264	237	5	22	281	65	15	117	84	545

Tavola 5.4 segue - Popolazione residente attiva e non attiva per sesso e Comune

COMUNI	POPOLAZIONE ATTIVA				POPOLAZIONE NON ATTIVA						
	IN CONDIZIONE PROFESSIONALE				Totale	Casalinghe	Studenti	Ritirati dal lavoro	Altri	Totale generale	
	Totale	Occupati	Disoccupati	In cerca di prima occupazione							
<b>TOTALE</b>											
070	Gallarate	20.871	19.137	900	834	24.106	5.757	3.553	8.335	6.461	44.977
071	Galliate Lombardo	332	313	16	3	421	92	59	113	157	753
072	Gavirate	4.085	3.831	161	93	5.023	1.284	734	1.623	1.382	9.108
073	Gazzada Schianno	2.061	1.932	69	60	2.476	595	306	878	697	4.537
074	Gemonio	1.054	989	30	35	1.339	315	174	476	374	2.393
075	Gerenzano	3.564	3.283	140	141	4.529	1.055	615	1.580	1.279	8.093
076	Germignaga	1.455	1.356	63	36	1.901	465	201	725	510	3.356
077	Golasecca	1.185	1.077	66	42	1.346	238	132	552	424	2.531
078	Gorla Maggiore	2.180	1.981	121	78	2.418	478	309	824	807	4.598
079	Gorla Minore	3.203	2.975	118	110	3.679	874	457	1.219	1.129	6.882
080	Gornate-Olona	780	720	32	28	873	206	86	260	321	1.653
081	Grantola	428	386	32	10	495	138	31	145	181	923
082	Inarzo	312	298	5	9	365	64	47	148	106	677
083	Induno Olona	4.406	4.078	93	235	5.410	1.468	649	1.602	1.691	9.816
084	Ispra	2.032	1.878	58	96	2.680	656	413	821	790	4.712
085	Jerago con Orago	2.131	2.011	62	58	2.250	492	283	784	691	4.381
086	Lavena Ponte Tresa	2.617	2.403	108	106	2.571	844	273	548	906	5.188
087	Laveno-Mombello	3.737	3.435	170	132	5.146	1.063	530	2.247	1.306	8.883
088	Leggiano	1.232	1.151	38	43	1.646	397	190	638	421	2.878
089	Lonate Ceppino	1.665	1.542	88	35	1.998	485	227	673	613	3.663
090	Lonate Pozzolo	5.161	4.772	176	213	5.709	1.337	696	1.801	1.875	10.870
091	Lozza	382	366	8	8	508	121	51	199	137	890
092	Luino	6.323	5.752	315	256	8.560	2.160	975	3.064	2.361	14.883
093	Luvinate	569	528	27	14	713	177	118	218	200	1.282
094	Maccagno	945	872	40	33	1.343	440	114	415	374	2.288
095	Malgesso	478	439	20	19	520	120	69	188	143	998
096	Malnate	6.629	6.132	254	243	7.765	1.812	982	2.420	2.551	14.394
097	Marchirolo	1.438	1.287	77	74	1.437	437	147	268	585	2.875
098	Marnate	2.601	2.431	79	91	3.038	744	422	1.032	840	5.639
099	Marzio	105	98	6	1	177	45	16	39	77	282
100	Masciago Primo	80	72	2	6	108	28	5	46	29	188
101	Mercallo	740	697	29	14	823	157	98	331	237	1.563
102	Mesenzana	438	398	26	14	582	138	60	207	177	1.020
103	Montegrino Valtravaglia	447	419	15	13	673	175	66	188	244	1.120
104	Monvalle	652	594	35	23	854	201	94	249	310	1.506
105	Morazzone	1.943	1.799	68	76	2.126	492	266	692	676	4.069
106	Momago	1.666	1.578	37	51	1.890	374	204	699	613	3.556
107	Oggiona con Santo Stefano	2.031	1.900	79	52	2.040	441	287	573	739	4.071
108	Olgiate Olona	4.642	4.297	151	194	5.432	1.285	782	1.886	1.479	10.074
109	Origgio	2.730	2.517	117	96	3.152	569	471	1.250	862	5.882
110	Orino	290	270	10	10	374	106	46	136	86	664
111	Osmate	179	170	8	1	247	49	48	110	40	426
112	Pino sulla Sponda del Lago Maggiore	152	134	12	6	138	32	8	56	42	290
113	Porto Ceresio	1.364	1.245	59	60	1.595	468	161	461	505	2.959
114	Porto Valtravaglia	1.022	950	51	21	1.387	338	137	571	341	2.409
115	Rancio Valcuvia	337	310	13	14	413	88	21	166	138	750
116	Ranco	414	381	20	13	556	134	66	230	126	970
117	Saltrio	1.361	1.268	65	28	1.564	446	158	363	597	2.925
118	Samarate	7.287	6.735	264	288	7.820	1.649	1.039	2.838	2.294	15.107
141	Sangiano	506	470	22	14	661	130	69	265	197	1.167
119	Saronno	17.323	15.930	613	780	21.320	6.144	3.509	5.845	5.822	38.643
120	Sesto Calende	4.120	3.827	176	117	5.413	1.256	752	1.968	1.437	9.533
121	Solbiate Arno	1.948	1.842	53	53	2.109	445	250	723	691	4.057
122	Solbiate Olona	2.281	2.095	110	76	2.511	503	307	804	897	4.792
123	Somma Lombardo	7.695	7.083	347	265	8.684	1.777	1.001	3.558	2.348	16.379
124	Sumirago	2.503	2.359	84	60	2.793	630	312	933	918	5.296
125	Taino	1.292	1.194	46	52	1.636	350	246	636	404	2.928
126	Temate	1.143	1.079	37	27	1.150	198	153	443	356	2.293
127	Tradate	7.101	6.541	328	232	8.820	2.188	1.140	3.109	2.383	15.921
128	Travedona-Monate	1.535	1.430	47	58	1.805	404	263	637	501	3.340
129	Tronzano Lago Maggiore	117	100	16	1	185	54	14	64	53	302
130	Uboldo	4.142	3.763	226	153	4.490	1.042	597	1.410	1.441	8.632
131	Valganna	650	582	44	24	833	231	88	232	282	1.483
132	Varano Borghi	1.073	1.005	42	26	1.257	174	180	603	300	2.330
133	Varese	37.929	35.430	891	1.608	47.758	12.550	7.264	14.809	13.135	85.687
134	Vedano Olona	3.033	2.848	73	112	3.710	989	499	1.105	1.117	6.743
135	Veddasca	124	111	10	3	273	38	5	184	46	397
136	Venegono Inferiore	2.560	2.369	89	102	3.085	852	415	823	995	5.645
137	Venegono Superiore	3.068	2.809	163	96	3.596	1.004	533	847	1.212	6.664
138	Vergiate	3.723	3.443	141	139	4.363	975	608	1.556	1.224	8.086
139	Viggiù	2.239	2.061	109	69	2.590	657	247	813	873	4.829
140	Vizzola Ticino	187	178	3	6	236	58	30	83	65	423
<b>TOTALE</b>		<b>365.046</b>	<b>337.422</b>	<b>14.129</b>	<b>13.495</b>	<b>431.993</b>	<b>105.052</b>	<b>56.841</b>	<b>144.551</b>	<b>125.549</b>	<b>797.039</b>

Tavola 5.5 - Popolazione residente attiva in condizione professionale per attività economica, sesso e Comune

COMUNI	Agricoltura, caccia, silvicoltura	Pesca, piscicoltura e servizi connessi	Estrazione di minerali	Attività manifatturiere	Produzione e distribuzione di energia	Costruzioni	Commercio, riparazione autoveicoli e beni di consumo	Alberghi e ristoranti	Trasporti, magazzinaggio e comunicazioni	
MASCHI										
001	Agra	6	-	-	19	2	8	8	9	5
002	Albizzate	12	-	-	794	3	128	164	22	51
003	Angera	37	5	-	627	3	123	143	57	63
004	Arcisate	53	-	8	1.086	5	484	365	61	102
005	Arsago Seprio	9	-	3	689	7	86	107	26	86
006	Azzate	14	-	-	478	11	99	138	21	40
007	Azzio	8	-	-	75	1	33	18	8	9
008	Barasso	4	-	-	184	5	33	44	14	16
009	Bardello	7	1	-	171	1	47	48	4	21
010	Bedero Valcuvia	3	-	-	36	2	36	31	3	8
011	Besano	8	-	1	216	2	161	70	15	36
012	Besnate	21	1	-	790	4	98	135	26	50
013	Besozzo	28	4	3	1.057	6	223	196	34	80
014	Biandronno	12	-	-	498	-	82	93	15	46
015	Bisuschio	15	1	5	494	5	195	152	17	56
016	Bodio Lomnago	7	3	1	218	1	52	79	20	16
017	Brescia	28	-	-	458	3	114	92	18	25
018	Bregano	1	-	-	102	1	29	17	5	8
019	Brenta	6	-	1	193	4	93	52	9	10
020	Brezzo di Bedero	10	-	-	77	-	40	22	13	14
021	Brinzio	5	-	5	76	2	46	29	7	9
022	Brissago-Valtravaglia	12	-	1	78	1	53	20	6	23
023	Brunello	8	-	-	144	3	19	31	9	7
024	Brusimpiano	3	1	-	98	-	78	37	18	3
025	Buguggiate	13	-	1	409	1	84	122	15	34
026	Busto Arsizio	99	-	18	9.829	211	2.031	2.957	337	1.060
027	Cadegliano-Viconago	13	-	1	168	1	148	65	15	21
028	Cadrezzate	6	1	-	187	5	53	54	17	26
029	Cairate	15	-	2	1.233	8	209	183	24	71
030	Cantello	30	-	1	455	6	181	155	30	57
031	Caravate	20	-	20	357	1	97	73	8	26
032	Cardano al Campo	18	-	5	1.729	14	286	417	72	206
033	Carnago	11	-	-	829	1	135	142	18	45
034	Caronno Pertusella	15	-	2	1.715	18	275	417	69	158
035	Caronno Varesino	16	-	1	704	5	157	126	21	56
036	Casale Litta	20	-	4	402	3	56	44	11	8
037	Casalzuigno	9	-	1	136	1	53	37	8	16
038	Casciago	29	-	2	382	7	111	163	19	34
039	Casorate Sempione	6	-	3	588	8	116	195	30	84
040	Cassano Magnago	43	1	-	3.271	46	528	833	86	252
041	Cassano Valcuvia	5	-	-	45	2	21	19	4	8
042	Castellanza	12	-	1	2.123	72	368	632	74	174
043	Castello Cabiaglio	11	-	-	43	-	12	16	3	8
044	Castelseprio	7	-	-	176	1	30	32	11	19
045	Castelveccana	28	-	-	160	5	77	57	18	22
046	Castiglione Olona	18	-	4	1.178	12	293	213	39	73
047	Castronno	8	-	1	745	10	111	144	26	64
048	Cavaria con Premezzo	8	-	3	848	4	107	169	32	54
049	Cazzago Brabbia	7	3	-	88	-	29	34	5	7
050	Cislago	22	-	10	1.063	36	461	231	42	107
051	Cittiglio	17	-	-	413	6	133	116	31	67
052	Clivio	19	-	3	175	1	121	92	21	28
053	Cocquio-Trevisago	13	-	-	700	2	192	135	24	47
054	Comabbio	6	-	-	124	-	12	18	4	8
055	Comerio	14	-	-	281	4	50	65	19	22
056	Cremonaga	5	-	-	71	2	60	35	10	7
057	Crosio della Valle	4	-	-	96	-	9	9	1	4
058	Cuasso al Monte	12	-	7	264	4	201	92	31	34
059	Cugliate-Fabiasco	19	-	3	261	1	265	95	20	56
060	Cunardo	9	-	1	239	6	173	92	33	25
061	Curiglia con Monteviasco	13	-	-	16	-	13	3	2	8
062	Cuviglio	17	-	-	273	3	164	83	14	24
063	Cuvio	16	-	-	179	2	75	29	14	11
064	Daverio	11	-	-	335	2	66	56	12	16
065	Dumenza	8	-	-	80	3	80	42	31	12
066	Duno	1	-	-	16	-	9	4	-	3
067	Fagnano Olona	25	-	2	1.658	11	269	333	47	104
068	Fermo	13	2	-	1.010	4	210	177	26	128
069	Ferrera di Varese	5	-	-	59	1	41	12	9	9

**Tavola 5.5 segue - Popolazione residente attiva in condizione professionale per attività economica, sesso e Comune**

COMUNI	Agricoltura, caccia, silvicoltura	Pesca, piscicoltura e servizi connessi	Estrazione di minerali	Attività manifatturiere	Produzione e distribuzione di energia	Costruzioni	Commercio, riparazione autoveicoli e beni di consumo	Alberghi e ristoranti	Trasporti, magazzinaggio e comunicazioni	
<b>MASCHI</b>										
070	Gallarate	51	-	3	5.466	72	926	1.628	264	770
071	Galliate Lombardo	9	-	-	87	-	11	41	3	10
072	Gavirate	28	-	2	1.225	16	232	336	72	95
073	Gazzada Schianno	15	-	-	573	4	105	181	33	61
074	Gemonio	9	-	-	318	2	69	58	11	25
075	Gerenzano	13	-	7	1.017	11	244	270	34	174
076	Germignaga	16	-	1	360	4	137	120	34	75
077	Golasecca	14	-	-	384	3	73	82	21	34
078	Gorla Maggiore	18	-	3	685	3	155	202	22	48
079	Gorla Minore	18	-	1	1.107	7	220	237	27	85
080	Gornate-Olona	13	-	1	244	9	72	45	6	19
081	Grantola	7	-	-	115	-	64	42	7	10
082	Inarzo	5	-	-	99	1	28	18	3	7
083	Induno Olona	36	-	2	1.130	25	258	437	76	111
084	Ispra	23	-	1	546	4	172	145	44	49
085	Jerago con Orago	6	-	-	836	1	84	102	20	63
086	Lavena Ponte Tresa	19	1	4	425	5	432	255	95	59
087	Laveno-Mombello	50	3	-	877	6	274	238	90	175
088	Leggiano	16	-	1	341	3	101	93	29	37
089	Lonate Ceppino	13	-	-	608	4	165	89	5	29
090	Lonate Pozzolo	20	-	25	1.636	42	366	294	42	168
091	Lozza	2	-	2	119	-	14	45	16	8
092	Luino	68	1	5	1.257	45	576	443	213	308
093	Luvinate	10	-	-	113	4	25	62	11	26
094	Maccagno	10	1	-	157	42	119	87	52	46
095	Malgesso	9	-	-	147	5	43	24	6	13
096	Malnate	29	1	5	1.780	18	601	516	75	187
097	Marchirolo	13	-	1	248	5	289	107	38	35
098	Marnate	12	-	2	818	13	228	203	17	67
099	Marzio	3	-	-	23	-	23	5	8	1
100	Masciago Primo	2	-	1	16	-	11	6	1	2
101	Mercallo	3	-	-	262	3	57	38	9	12
102	Mesenzana	9	1	-	111	2	50	33	15	18
103	Montegrino Valtravaglia	26	-	1	127	-	39	31	4	6
104	Monvalle	5	-	-	190	-	51	45	10	19
105	Morazzone	21	-	-	658	4	115	117	24	56
106	Mornago	20	-	1	567	1	96	119	13	40
107	Oggiona con Santo Stefano	5	-	-	717	10	124	134	23	46
108	Olgiate Olona	25	-	5	1.346	22	281	402	60	122
109	Origgio	19	-	2	836	7	154	229	32	83
110	Orino	8	-	1	91	-	27	15	9	5
111	Osmate	4	-	-	55	-	11	17	2	3
112	Pino sulla Sponda del Lago Maggiore	3	-	-	24	-	17	6	9	5
113	Porto Ceresio	18	2	1	269	2	201	109	32	33
114	Porto Valtravaglia	22	1	3	259	4	133	72	25	31
115	Rancio Valcuvia	7	-	-	96	-	46	21	6	5
116	Ranco	8	3	-	100	1	20	36	14	2
117	Saltrio	18	-	6	374	1	157	124	19	34
118	Samarate	26	1	9	2.328	14	440	573	71	208
141	Sangiano	5	-	-	152	-	61	24	6	17
119	Saronno	75	-	11	4.299	88	736	1.357	233	792
120	Sesto Calende	38	1	-	1.152	9	225	273	94	154
121	Solbiate Arno	1	-	1	689	5	84	131	20	53
122	Solbiate Olona	11	-	-	762	6	127	131	15	49
123	Somma Lombardo	40	2	2	2.442	36	300	442	119	356
124	Sumirago	28	-	1	933	4	178	164	26	37
125	Taino	23	-	-	415	4	82	75	30	25
126	Temate	11	-	1	424	4	63	37	13	28
127	Tradate	44	-	4	2.213	19	490	458	76	164
128	Travedona-Monate	21	-	7	504	3	83	74	40	33
129	Tronzano Lago Maggiore	1	-	-	24	1	28	8	2	2
130	Uboldo	35	-	5	1.287	8	248	339	42	187
131	Valganna	9	1	2	130	3	84	42	34	16
132	Varano Borghi	9	-	-	398	10	38	52	10	21
133	Varese	226	1	25	7.464	131	1.715	3.271	602	1.201
134	Vedano Olona	24	1	6	836	9	290	236	34	84
135	Veduggio	9	-	-	18	2	16	8	7	5
136	Venegono Inferiore	20	-	2	777	10	244	166	27	63
137	Venegono Superiore	21	-	4	880	9	257	269	28	63
138	Vergiate	18	-	4	1.229	14	217	278	49	102
139	Viggiù	30	-	11	537	4	348	163	40	47
140	Vizzola Ticino	8	-	1	36	17	6	11	3	13
<b>TOTALE</b>		<b>2.544</b>	<b>44</b>	<b>307</b>	<b>102.539</b>	<b>1.423</b>	<b>24.588</b>	<b>27.650</b>	<b>5.122</b>	<b>11.124</b>



**Tavola 5.5 segue - Popolazione residente attiva in condizione professionale per attività economica, sesso e Comune**

COMUNI	Agricoltura, caccia, silvicoltura	Pesca, piscicoltura e servizi connessi	Estrazione di minerali	Attività manifatturiere	Produzione e distribuzione di energia	Costruzioni	Commercio, riparazione autoveicoli e beni di consumo	Alberghi e ristoranti	Trasporti, magazzinaggio e comunicazioni	
<b>FEMMINE</b>										
001	Agra	-	-	-	4	-	1	4	6	1
002	Albizzate	2	-	-	466	1	8	105	24	16
003	Angera	5	-	-	327	1	9	123	45	21
004	Arcisate	17	-	2	685	1	25	259	52	16
005	Arsago Seprio	1	-	-	475	1	10	98	26	12
006	Azzate	5	-	-	220	-	6	117	29	2
007	Azzio	3	-	-	52	1	1	11	5	7
008	Barasso	-	-	-	89	1	6	38	14	3
009	Bardello	2	-	-	124	-	5	34	9	1
010	Bedero Valcuvia	1	-	-	21	1	2	18	4	12
011	Besano	4	-	-	194	-	4	56	20	16
012	Besnate	5	-	-	486	-	6	96	25	17
013	Besozzo	21	1	2	527	2	14	179	35	4
014	Biandronno	8	-	-	339	1	7	68	42	6
015	Bisuschio	1	-	-	331	-	7	98	33	11
016	Bodio Lomnago	7	-	-	115	-	5	44	17	8
017	Brebbia	13	-	-	276	-	10	79	31	3
018	Bregano	1	-	-	54	-	2	18	10	1
019	Brenta	4	-	-	126	-	1	43	16	2
020	Brezzo di Bedero	2	-	1	37	-	2	20	9	2
021	Brinzio	1	-	-	24	2	2	25	7	2
022	Brissago-Valtravaglia	3	-	-	44	-	1	18	10	2
023	Brunello	1	-	-	80	-	1	18	13	2
024	Brusimpiano	-	-	-	66	-	3	31	9	4
025	Buguggiate	2	-	-	209	2	7	82	22	9
026	Busto Arsizio	35	-	4	5.782	37	123	1.788	292	338
027	Cadegliano-Viconago	-	-	-	94	-	10	44	19	4
028	Cadrezzate	1	-	-	121	-	7	26	6	3
029	Cairate	5	-	-	795	-	15	122	30	22
030	Cantello	6	-	-	287	-	11	111	46	25
031	Caravate	5	-	1	278	-	2	42	27	2
032	Cardano al Campo	3	-	-	1.247	3	17	225	63	58
033	Carnago	5	1	-	555	-	10	94	31	17
034	Caronno Pertusella	6	-	-	1.014	3	31	303	76	54
035	Caronno Varesino	10	-	-	443	1	10	87	23	6
036	Casale Litta	4	-	-	254	-	3	29	19	3
037	Casalzuigno	2	-	-	73	-	7	27	12	5
038	Casciago	10	-	-	176	2	17	93	17	16
039	Casorate Sempione	3	-	-	418	1	12	126	35	18
040	Cassano Magnago	16	-	-	2.213	9	36	504	96	63
041	Cassano Valcuvia	4	-	-	18	-	-	16	1	-
042	Castellanza	8	-	-	909	13	35	498	91	52
043	Castello Cabiaglio	1	-	-	16	-	2	6	1	2
044	Castelseprio	-	-	-	114	-	1	23	5	2
045	Castelveccana	6	-	-	99	1	1	36	13	5
046	Castiglione Olona	8	-	-	767	2	27	162	39	21
047	Castronno	2	-	-	447	1	10	118	33	22
048	Cavaria con Premezzo	1	-	1	479	-	7	125	35	13
049	Cazzago Brabbia	2	-	-	62	-	2	21	8	-
050	Cislago	-	-	-	537	7	34	200	39	35
051	Cittiglio	3	-	-	258	-	3	70	26	8
052	Clivio	-	-	-	138	1	2	67	10	6
053	Cocquio-Trevisago	7	-	1	391	1	8	92	39	17
054	Comabbio	1	-	-	52	-	1	19	9	1
055	Comerio	2	-	-	115	2	10	55	21	8
056	Cremona	-	-	-	52	-	1	17	6	3
057	Crosio della Valle	1	-	-	62	-	1	3	3	4
058	Cuasso al Monte	2	-	2	173	1	10	78	26	9
059	Cugliate-Fabiasco	3	-	-	145	-	12	106	22	6
060	Cunardo	2	-	-	143	-	5	62	25	5
061	Curiglia con Monteviasco	3	-	-	11	-	-	1	3	2
062	Cuveglia	1	-	-	180	1	7	67	25	6
063	Cuvio	1	-	-	93	2	2	31	9	4
064	Daverio	5	-	-	204	-	4	41	10	2
065	Dumenza	1	-	-	47	-	1	31	21	4
066	Duno	-	-	-	5	-	-	2	5	-
067	Fagnano Olona	6	-	-	999	2	28	241	51	27
068	Ferno	1	-	-	749	-	14	123	30	18
069	Ferrera di Varese	-	-	-	38	-	1	8	8	1

**Tavola 5.5 segue - Popolazione residente attiva in condizione professionale per attività economica, sesso e Comune**

COMUNI	Agricoltura, caccia, silvicoltura	Pesca, piscicoltura e servizi connessi	Estrazione di minerali	Attività manifatturiere	Produzione e distribuzione di energia	Costruzioni	Commercio, riparazione autoveicoli e beni di consumo	Alberghi e ristoranti	Trasporti, magazzinaggio e comunicazioni	
<b>FEMMINE</b>										
070	Gallarate	18	2	-	3.250	12	81	1.022	256	260
071	Galliate Lombardo	2	-	-	50	1	3	22	6	3
072	Gavirate	6	-	1	619	3	19	234	65	30
073	Gazzada Schianno	3	-	-	318	1	14	127	32	5
074	Gemonio	6	-	-	186	1	3	52	15	4
075	Gerenzano	9	-	2	450	5	27	250	55	28
076	Germignaga	11	-	1	147	-	5	95	34	10
077	Golasecca	2	-	-	272	-	7	53	21	9
078	Gorla Maggiore	3	-	-	431	1	11	126	29	13
079	Gorla Minore	7	-	-	630	1	16	132	38	28
080	Gornate Olona	4	-	-	170	4	7	23	8	4
081	Grantola	-	-	-	56	2	2	34	9	2
082	Inarzo	4	-	-	59	-	4	18	3	-
083	Induno Olona	6	-	-	591	2	17	254	60	36
084	Ispra	7	-	-	213	1	16	118	35	16
085	Jerago con Orago	7	-	-	477	-	15	87	15	15
086	Lavena Ponte Tresa	2	-	1	324	-	8	195	84	13
087	Laveno-Mombello	17	-	-	521	1	14	215	92	35
088	Leggiano	4	-	1	190	1	6	59	18	8
089	Lonate Ceppino	1	-	-	346	-	10	61	17	5
090	Lonate Pozzolo	7	-	4	1.205	3	14	239	49	30
091	Lozza	-	-	-	49	1	-	26	8	3
092	Luino	15	-	-	616	5	36	403	147	73
093	Luvinate	1	-	-	59	2	4	34	6	4
094	Maccagno	2	-	-	68	2	9	59	27	4
095	Malgesso	4	-	-	97	-	3	18	10	-
096	Malnate	6	-	1	1.075	5	27	345	67	59
097	Marchirolo	4	-	-	178	-	5	87	28	7
098	Marnate	6	-	-	463	2	15	137	28	15
099	Marzio	2	-	-	7	-	-	3	7	1
100	Masciago Primo	-	-	-	9	-	1	4	2	1
101	Mercallo	3	-	-	167	-	6	22	10	2
102	Mesenzana	1	-	-	54	-	2	31	16	2
103	Montegrino Valtravaglia	10	-	-	58	-	2	16	11	1
104	Morvalle	-	-	-	105	-	7	36	11	5
105	Morazzone	8	-	-	376	3	16	89	15	13
106	Momago	7	-	-	340	1	18	93	18	12
107	Oggiona con Santo Stefano	4	-	-	486	-	9	91	30	10
108	Olgiate Olona	7	-	-	792	4	30	232	65	46
109	Origgio	2	-	-	564	1	14	163	55	25
110	Orino	2	-	-	42	-	1	13	4	1
111	Osmate	-	-	-	17	-	2	11	4	5
112	Pino sulla Sponda del Lago Maggiore	-	-	-	12	-	-	4	6	2
113	Porto Ceresio	2	-	1	194	-	8	76	33	9
114	Porto Valtravaglia	4	1	-	137	-	3	33	25	4
115	Rancio Valcuvia	3	-	-	67	-	1	12	3	1
116	Ranco	2	-	-	41	1	-	32	14	3
117	Saltrio	-	-	1	275	-	1	59	20	8
118	Samarate	6	-	-	1.679	5	34	345	76	55
141	Sangiano	4	-	-	99	-	2	17	15	3
119	Saronno	22	-	2	1.860	17	72	963	212	229
120	Sesto Calende	13	-	1	655	1	29	244	99	58
121	Solbiate Arno	-	-	-	430	-	10	89	35	17
122	Solbiate Olona	4	-	1	490	1	12	80	27	19
123	Somma Lombardo	9	-	-	1.533	7	23	340	139	77
124	Sumirago	6	-	-	520	2	15	101	33	13
125	Taino	2	-	-	225	2	3	72	34	10
126	Temate	4	-	-	276	-	4	37	25	7
127	Tradate	18	-	1	1.078	2	41	342	105	44
128	Travedona-Monate	4	1	-	326	1	3	52	29	11
129	Tronzano Lago Maggiore	3	-	-	18	-	-	5	3	1
130	Uboldo	7	-	1	701	3	22	256	65	29
131	Valganna	1	-	-	91	-	3	36	25	5
132	Varano Borghi	1	-	-	276	1	5	49	15	10
133	Varese	51	-	9	3.515	27	154	2.199	490	472
134	Vedano Olona	6	-	1	542	1	11	140	35	24
135	Veduggio	1	-	-	15	-	-	8	6	-
136	Venegono Inferiore	3	-	-	404	-	21	108	33	10
137	Venegono Superiore	6	-	-	492	-	15	163	40	25
138	Vergiate	9	-	1	680	3	12	248	73	28
139	Viggiù	4	-	2	430	3	4	84	42	7
140	Vizzola Ticino	5	-	-	24	-	1	8	10	5
<b>TOTALE</b>		<b>701</b>	<b>6</b>	<b>46</b>	<b>59.636</b>	<b>246</b>	<b>1.700</b>	<b>19.153</b>	<b>5.196</b>	<b>3.140</b>

**Tavola 5.5 segue - Popolazione residente attiva in condizione professionale per attività economica, sesso e Comune**

COMUNI	Agricoltura, caccia, silvicoltura	Pesca, piscicoltura e servizi connessi	Estrazione di minerali	Attività manifatturiere	Produzione e distribuzione di energia	Costruzioni	Commercio, riparazione autoveicoli e beni di consumo	Alberghi e ristoranti	Trasporti, magazzinaggio e comunicazioni
TOTALE									
001 Agra	6	-	-	23	2	9	12	15	6
002 Albizzate	14	-	-	1.260	4	136	269	46	67
003 Angera	42	5	-	954	4	132	266	102	79
004 Arcisate	70	-	10	1.771	6	509	624	113	123
005 Arsago Seprio	10	-	3	1.164	8	96	205	52	102
006 Azzate	19	-	-	698	11	105	255	50	52
007 Azzio	11	-	-	127	2	34	29	13	11
008 Barasso	4	-	-	273	6	39	82	28	23
009 Bardello	9	1	-	295	1	52	82	13	24
010 Bedero Valcuvia	4	-	-	57	3	38	49	7	9
011 Bessano	12	-	1	410	2	165	126	35	48
012 Besnate	26	1	-	1.276	4	104	231	51	66
013 Besozzo	49	5	5	1.584	8	237	375	69	97
014 Biandronno	20	-	-	837	1	89	161	57	50
015 Bisuschio	16	1	5	825	5	202	250	50	62
016 Bodio Lomnago	14	3	1	333	1	57	123	37	27
017 Brebbia	41	-	-	734	3	124	171	49	33
018 Bregano	2	-	-	156	1	31	35	15	11
019 Brenta	10	-	1	319	4	94	95	25	11
020 Brezzo di Bedero	12	-	1	114	-	42	42	22	16
021 Brinzio	6	-	5	100	4	48	54	14	11
022 Brissago-Valtravaglia	15	-	1	122	1	54	38	16	25
023 Brunello	9	-	-	224	3	20	49	22	9
024 Brusimpiano	3	1	-	164	-	81	68	27	7
025 Buguggiate	15	-	1	618	3	91	204	37	43
026 Busto Arsizio	134	-	22	15.611	248	2.154	4.745	629	1.398
027 Cadegliano-Viconago	13	-	1	262	1	158	109	34	25
028 Cadrezzate	7	1	-	308	5	60	80	23	29
029 Cairate	20	-	2	2.028	8	224	305	54	93
030 Cantello	36	-	1	742	6	192	266	76	82
031 Caravate	25	-	21	635	1	99	115	35	28
032 Cardano al Campo	21	-	5	2.976	17	303	642	135	264
033 Carnago	16	1	-	1.384	1	145	236	49	62
034 Caronno Pertusella	21	-	2	2.729	21	306	720	145	212
035 Caronno Varesino	26	-	1	1.147	6	167	213	44	62
036 Casale Litta	24	-	4	656	3	59	73	30	11
037 Casalzuigno	11	-	1	209	1	60	64	20	21
038 Casciago	39	-	2	558	9	128	256	36	50
039 Casorate Sempione	9	-	3	1.006	9	128	321	65	102
040 Cassano Magnago	59	1	-	5.484	55	564	1.337	182	315
041 Cassano Valcuvia	9	-	-	63	2	21	35	5	8
042 Castellanza	20	-	1	3.032	85	403	1.130	165	226
043 Castello Cabiaglio	12	-	-	59	-	14	22	4	10
044 Castelseprio	7	-	-	290	1	31	55	16	21
045 Castelveciana	34	-	-	259	6	78	93	31	27
046 Castiglione Olona	26	-	4	1.945	14	320	375	78	94
047 Castronno	10	-	1	1.192	11	121	262	59	86
048 Cavarina con Premezzo	9	-	4	1.327	4	114	294	67	67
049 Cazzago Brabbia	9	3	-	150	-	31	55	13	7
050 Cislago	22	-	10	1.600	43	495	431	81	142
051 Cittiglio	20	-	-	671	6	136	186	57	75
052 Clivio	19	-	3	313	2	123	159	31	34
053 Cocquio-Trevisago	20	-	1	1.091	3	200	227	63	64
054 Comabbio	7	-	-	176	-	13	37	13	9
055 Comerio	16	-	-	396	6	60	120	40	30
056 Cremenaga	5	-	-	123	2	61	52	16	10
057 Crosio della Valle	5	-	-	158	-	10	12	4	8
058 Cuasso al Monte	14	-	9	437	5	211	170	57	43
059 Cugliate-Fabiasco	22	-	3	406	1	277	201	42	62
060 Cunardo	11	-	1	382	6	178	154	58	30
061 Curiglia con Monteviasco	16	-	-	27	-	13	4	5	10
062 Cuveglio	18	-	-	453	4	171	150	39	30
063 Cuvio	17	-	-	272	4	77	60	23	15
064 Daverio	16	-	-	539	2	70	97	22	18
065 Dumenza	9	-	-	127	3	81	73	52	16
066 Duno	1	-	-	21	-	9	6	5	3
067 Fagnano Olona	31	-	2	2.657	13	297	574	98	131
068 Ferno	14	2	-	1.759	4	224	300	56	146
069 Ferrera di Varese	5	-	-	97	1	42	20	17	10

**Tavola 5.5 segue - Popolazione residente attiva in condizione professionale per attività economica, sesso e Comune**

COMUNI	Agricoltura, caccia, silvicoltura	Pesca, piscicoltura e servizi connessi	Estrazione di minerali	Attività manifatturiere	Produzione e distribuzione di energia	Costruzioni	Commercio, riparazione autoveicoli e beni di consumo	Alberghi e ristoranti	Trasporti, magazzinaggio e comunicazioni	
<b>TOTALE</b>										
070	Gallarate	69	2	3	8.716	84	1.007	2.650	520	1.030
071	Galliate Lombardo	11	-	-	137	1	14	63	9	13
072	Gavirate	34	-	3	1.844	19	251	570	137	125
073	Gazzada Schianno	18	-	-	891	5	119	308	65	66
074	Gemonio	15	-	-	504	3	72	110	26	29
075	Gerenzano	22	-	9	1.467	16	271	520	89	202
076	Germignaga	27	-	2	507	4	142	215	68	85
077	Golasecca	16	-	-	656	3	80	135	42	43
078	Gorla Maggiore	21	-	3	1.116	4	166	328	51	61
079	Gorla Minore	25	-	1	1.737	8	236	369	65	113
080	Gomate-Olona	17	-	1	414	13	79	68	14	23
081	Grantola	7	-	-	171	2	66	76	16	12
082	Inarzo	9	-	-	158	1	32	36	6	7
083	Induno Olona	42	-	2	1.721	27	275	691	136	147
084	Ispra	30	-	1	759	5	188	263	79	65
085	Jerago con Orago	13	-	-	1.313	1	99	189	35	78
086	Lavena Ponte Tresa	21	1	5	749	5	440	450	179	72
087	Laveno-Mombello	67	3	-	1.398	7	288	453	182	210
088	Leggiano	20	-	2	531	4	107	152	47	45
089	Lonate Ceppino	14	-	-	954	4	175	150	22	34
090	Lonate Pozzolo	27	-	29	2.841	45	380	533	91	198
091	Lozza	2	-	2	168	1	14	71	24	11
092	Luino	83	1	5	1.873	50	612	846	360	381
093	Luvinate	11	-	-	172	6	29	96	17	30
094	Maccagno	12	1	-	225	44	128	146	79	50
095	Malgesso	13	-	-	244	5	46	42	16	13
096	Mainate	35	1	6	2.855	23	628	861	142	246
097	Marchirolo	17	-	1	426	5	294	194	66	42
098	Marnate	18	-	2	1.281	15	243	340	45	82
099	Marzio	5	-	-	30	-	23	8	15	2
100	Masciago Primo	2	-	1	25	-	12	10	3	3
101	Mercallo	6	-	-	429	3	63	60	19	14
102	Mesenzana	10	1	-	165	2	52	64	31	20
103	Montegrino Valtravaglia	36	-	1	185	-	41	47	15	7
104	Monvalle	5	-	-	295	-	58	81	21	24
105	Morazzone	29	-	-	1.034	7	131	206	39	69
106	Momago	27	-	1	907	2	114	212	31	52
107	Oggiona con Santo Stefano	9	-	-	1.203	10	133	225	53	56
108	Olgiate Olona	32	-	5	2.138	26	311	634	125	168
109	Origgio	21	-	2	1.400	8	168	392	87	108
110	Orino	10	-	1	133	-	28	28	13	6
111	Osmate	4	-	-	72	-	13	28	6	8
112	Pino sulla Sponda del Lago Maggiore	3	-	-	36	-	17	10	15	7
113	Porto Ceresio	20	2	2	463	2	209	185	65	42
114	Porto Valtravaglia	26	2	3	396	4	136	105	50	35
115	Rancio Valcuvia	10	-	-	163	-	47	33	9	6
116	Ranco	10	3	-	141	2	20	68	28	5
117	Saltrio	18	-	7	649	1	158	183	39	42
118	Samarate	32	1	9	4.007	19	474	918	147	263
141	Sangiano	9	-	-	251	-	63	41	21	20
119	Saronno	97	-	13	6.159	105	808	2.320	445	1.021
120	Sesto Calende	51	1	1	1.807	10	254	517	193	212
121	Solbiate Arno	1	-	1	1.119	5	94	220	55	70
122	Solbiate Olona	15	-	1	1.252	7	139	211	42	68
123	Somma Lombardo	49	2	2	3.975	43	323	782	258	433
124	Sumirago	34	-	1	1.453	6	193	265	59	50
125	Taino	25	-	-	640	6	85	147	64	35
126	Temate	15	-	1	700	4	67	74	38	35
127	Tradate	62	-	5	3.291	21	531	800	181	208
128	Travedona-Monate	25	1	7	830	4	86	126	69	44
129	Tronzano Lago Maggiore	4	-	-	42	1	28	13	5	3
130	Uboldo	42	-	6	1.988	11	270	595	107	216
131	Valganna	10	1	2	221	3	87	78	59	21
132	Varano Borghi	10	-	-	674	11	43	101	25	31
133	Varese	277	1	34	10.979	158	1.869	5.470	1.092	1.673
134	Vedano Olona	30	1	7	1.378	10	301	376	69	108
135	Veduggio	10	-	-	33	2	16	16	13	5
136	Venegono Inferiore	23	-	2	1.181	10	265	274	60	73
137	Venegono Superiore	27	-	4	1.372	9	272	432	68	88
138	Vergiate	27	-	5	1.909	17	229	526	122	130
139	Viggiù	34	-	13	967	7	352	247	82	54
140	Vizzola Ticino	13	-	1	60	17	7	19	13	18
<b>TOTALE</b>		<b>3.245</b>	<b>50</b>	<b>353</b>	<b>162.175</b>	<b>1.669</b>	<b>26.288</b>	<b>46.803</b>	<b>10.318</b>	<b>14.264</b>

Tavola 5.5 segue - Popolazione residente attiva in condizione professionale per attività economica, sesso e Comune

COMUNI	Intermedia- zione moneta- ria e finan- ziaria	Affari immobi- liari, noleg- gio, informa- tica, ricerca e altro	P. A. e Difesa, Assicura- zione sociale obbligatoria	Istruzione	Sanità e altri servizi sociali	Altri pubblici, so- ciali e perso- nali	servizi sociali e perso- nali	Servizi dome- stici presso famiglie e convivenze	Organizzazioni ed organismi extraterrito- riali	Totale
MASCHI										
001	Agra	4	3	4	-	1	3	-	-	72
002	Albizzate	32	52	37	27	20	16	2	-	1.360
003	Angera	50	72	53	25	54	37	4	60	1.413
004	Arcisate	44	71	99	22	63	54	6	-	2.523
005	Arsago Seprio	14	47	39	13	15	20	4	-	1.165
006	Azzate	26	58	24	20	39	24	3	2	997
007	Azzio	2	7	6	3	4	7	-	-	181
008	Barasso	16	36	15	9	10	11	1	-	398
009	Bardello	3	6	14	4	6	6	-	-	339
010	Bedero Valcuvia	6	7	7	4	1	2	-	-	146
011	Besano	10	25	28	15	9	5	1	-	602
012	Besnate	22	51	28	9	18	20	3	-	1.276
013	Besozzo	34	56	100	44	28	34	-	34	1.961
014	Biandronno	11	23	21	9	12	18	2	-	842
015	Bisuschio	29	34	23	6	27	18	1	1	1.079
016	Bodio Lomnago	13	34	18	19	30	12	4	-	527
017	Brescia	15	34	19	10	14	8	3	33	874
018	Bregano	6	9	-	2	1	5	1	-	187
019	Brenta	5	14	11	4	7	3	-	-	412
020	Brezzo di Bedero	11	9	3	2	5	3	-	-	209
021	Brinzio	7	9	8	3	6	-	-	-	212
022	Brissago-Valtravaglia	3	6	8	9	5	2	1	-	228
023	Brunello	6	3	6	3	6	3	-	-	248
024	Brusimpiano	7	5	24	3	4	5	1	-	287
025	Buguggiate	28	48	21	13	26	15	3	-	833
026	Busto Arsizio	752	1.071	711	411	576	425	54	3	20.545
027	Cadegliano-Viconago	11	12	25	1	8	4	2	-	495
028	Cadrezzate	8	24	10	7	9	9	-	-	416
029	Cairate	38	59	33	15	19	25	-	-	1.934
030	Cantello	34	28	92	16	20	16	6	-	1.127
031	Caravate	5	13	25	11	17	7	1	-	681
032	Cardano al Campo	59	116	92	31	61	53	7	1	3.167
033	Carnago	21	33	24	10	17	19	-	-	1.305
034	Caronno Pertusella	96	178	71	32	79	48	2	2	3.177
035	Caronno Varesino	23	52	25	12	10	21	-	-	1.229
036	Casale Litta	8	15	6	5	7	11	1	-	601
037	Casalzuigno	4	19	7	7	11	8	-	-	317
038	Casciago	40	84	33	34	33	22	5	10	1.008
039	Casorate Sempione	19	53	33	13	30	19	1	-	1.198
040	Cassano Magnago	97	182	144	64	81	157	12	1	5.798
041	Cassano Valcuvia	6	7	9	1	3	3	1	-	134
042	Castellanza	126	203	110	69	88	82	7	-	4.141
043	Castello Cabiaglio	7	7	4	2	4	1	-	-	118
044	Castelseprio	5	9	7	2	4	6	-	-	309
045	Castelveccana	17	23	21	6	11	7	3	-	455
046	Castiglione Olona	33	64	56	20	36	31	1	-	2.071
047	Castronno	34	43	25	11	19	20	-	-	1.261
048	Cavaria con Premezzo	24	41	27	16	20	24	2	-	1.379
049	Cazzago Brabbia	3	12	5	4	4	2	-	-	203
050	Cislago	63	63	30	31	29	41	3	-	2.232
051	Cittiglio	20	40	37	14	32	10	5	-	941
052	Clivio	8	23	35	2	6	8	-	-	542
053	Cocquio-Trevisago	21	49	31	15	23	17	2	-	1.271
054	Comabbio	4	14	3	2	2	3	1	-	201
055	Comerio	22	41	22	19	17	23	3	-	602
056	Cremenaga	4	5	36	2	2	6	-	-	245
057	Crosio della Valle	-	3	3	1	4	4	-	-	138
058	Cuasso al Monte	24	20	32	1	55	16	1	-	794
059	Cugliate-Fabiasco	9	23	58	11	11	14	2	-	848
060	Cunardo	6	25	26	11	14	10	1	1	672
061	Curiglia con Monteviasco	-	-	6	1	-	-	-	-	62
062	Cuviglio	13	33	16	11	13	12	1	-	677
063	Cuvio	10	13	28	2	2	8	1	-	390
064	Daverio	12	33	7	6	13	13	-	-	582
065	Dumenza	11	8	35	1	4	5	2	-	322
066	Duno	1	5	2	1	1	-	-	-	43
067	Fagnano Olona	55	95	69	28	30	37	5	-	2.768
068	Ferno	14	39	41	31	24	18	3	-	1.740
069	Ferrera di Varese	6	5	4	-	3	4	-	-	158

**Tavola 5.5 segue - Popolazione residente attiva in condizione professionale per attività economica, sesso e Comune**

COMUNI	Intermedia- zione moneta- ria e finan- ziaria	Affari immobiliari, noleggio, informatica, ricerca e altro	P. A. e Difesa, Assicurazione sociale obbligatoria	Istruzione	Sanità e servizi sociali	Altri pubblici, sociali e personali	servizi pubblici, sociali e personali	Servizi stici presso famiglie e convivenze	dome- stici presso famiglie e convivenze	Organizzazioni ed organismi extraterritoriali	Totale
<b>MASCHI</b>											
070	Gallarate	421	747	601	329	320	400	44	3		12.045
071	Galliate Lombardo	4	9	4	2	7	6	1	-		194
072	Gavirate	59	149	81	51	58	67	6	-		2.477
073	Gazzada Schianno	48	68	38	27	45	30	1	-		1.229
074	Gemonio	25	30	16	11	17	9	2	-		602
075	Gerenzano	63	115	43	47	36	43	2	-		2.119
076	Germignaga	32	26	44	16	23	20	1	-		909
077	Golasecca	10	22	18	6	8	8	2	-		685
078	Gorla Maggiore	18	42	19	14	21	42	1	-		1.293
079	Gorla Minore	33	88	52	23	20	24	2	-		1.944
080	Gornate-Olona	3	23	7	1	9	11	1	-		464
081	Grantola	1	7	4	2	2	6	1	-		268
082	Inarzo	1	7	2	3	2	1	-	-		177
083	Induno Olona	100	116	125	54	70	45	4	-		2.589
084	Ispra	24	103	51	30	30	22	3	-		1.247
085	Jerago con Orago	19	44	27	20	14	25	-	-		1.261
086	Lavena Ponte Tresa	17	38	211	25	22	42	8	-		1.658
087	Laveno-Mombello	60	128	78	58	50	56	8	-		2.151
088	Leggiano	14	59	14	12	19	13	2	-		754
089	Lonate Ceppino	7	34	17	9	9	22	1	-		1.012
090	Lonate Pozzolo	48	99	82	38	52	66	3	2		2.983
091	Lozza	3	14	7	1	7	3	1	-		242
092	Luino	164	138	312	83	115	81	6	4		3.819
093	Luvinate	11	28	19	13	14	11	-	1		348
094	Maccagno	18	11	42	10	16	7	1	-		619
095	Malgesso	4	7	9	2	4	5	1	1		280
096	Mainate	101	141	164	80	122	72	7	-		3.899
097	Marchirolo	13	35	35	16	11	18	7	-		871
098	Marnate	37	62	33	17	24	28	1	-		1.562
099	Marzio	-	3	2	-	-	1	-	-		69
100	Masciago Primo	2	2	1	-	-	2	-	-		46
101	Mercallo	6	15	16	4	9	3	-	-		437
102	Mesenzana	5	8	8	6	5	2	-	-		273
103	Montegrino Valtravaglia	8	10	8	7	6	8	1	-		282
104	Monvalle	7	31	13	4	9	6	-	1		391
105	Morazzone	16	38	37	13	17	22	1	-		1.139
106	Momago	12	27	27	13	14	24	1	-		975
107	Oggiona con Santo Stefano	21	35	19	15	10	21	3	-		1.183
108	Olgiate Olona	88	160	79	41	56	51	4	1		2.743
109	Origgio	34	77	30	12	31	20	2	1		1.569
110	Orino	3	12	-	7	3	5	1	-		187
111	Osmate	1	15	-	3	-	1	2	-		114
112	Pino sulla Sponda del Lago Maggiore	1	-	27	1	9	2	-	-		104
113	Porto Ceresio	18	24	89	7	22	20	1	-		848
114	Porto Valtravaglia	26	30	14	5	22	6	-	-		653
115	Rancio Valcuvia	6	4	5	-	4	6	-	-		206
116	Ranco	9	17	7	3	2	6	3	20		251
117	Saltrio	8	19	59	13	21	13	3	-		869
118	Samarate	61	122	101	32	76	80	6	2		4.150
141	Sangiano	2	12	9	1	6	3	-	-		298
119	Saronno	484	849	292	368	379	250	14	3		10.230
120	Sesto Calende	59	144	75	57	30	65	4	-		2.380
121	Solbiate Arno	23	26	31	21	19	14	1	-		1.119
122	Solbiate Olona	22	53	86	14	19	41	5	1		1.342
123	Somma Lombardo	70	178	208	71	101	80	14	-		4.461
124	Sumirago	16	38	27	14	20	22	4	2		1.514
125	Taino	15	39	15	13	14	15	2	-		767
126	Temate	8	21	21	3	8	10	3	-		655
127	Tradate	122	203	111	111	147	78	8	1		4.249
128	Travedona-Monate	12	41	23	19	22	12	2	-		896
129	Tronzano Lago Maggiore	-	-	4	-	4	4	-	-		78
130	Uboldo	55	103	47	23	32	43	3	-		2.457
131	Valganna	7	16	16	6	9	10	1	-		386
132	Varano Borghi	7	17	9	10	10	8	-	-		599
133	Varese	1.120	1.711	1.442	922	1.174	648	89	65		21.807
134	Veduggio Olona	48	83	52	30	46	38	3	-		1.820
135	Veduggio	-	-	12	1	1	-	-	-		79
136	Venegono Inferiore	35	61	40	36	34	32	2	1		1.550
137	Venegono Superiore	38	101	74	28	40	47	4	1		1.864
138	Vergiate	24	66	47	25	32	70	2	2		2.179
139	Viggiù	17	33	49	23	26	22	4	-		1.354
140	Vizzola Ticino	2	7	3	-	-	-	-	-		107
<b>TOTALE</b>		<b>6.053</b>	<b>10.445</b>	<b>8.122</b>	<b>4.250</b>	<b>5.499</b>	<b>4.594</b>	<b>485</b>	<b>260</b>		<b>215.049</b>

**Tavola 5.5 segue - Popolazione residente attiva in condizione professionale per attività economica, sesso e Comune**

COMUNI	Intermedia- zione moneta- ria e finan- ziaria	Affari immo- biliari, noleg- gio, informa- tica, ricerca e altro	P. A. e Difesa, Assicura- zione sociale obbligatoria	Istruzione	Sanità e servizi sociali	Altri sociali	Altri pubblici, so- ciali e perso- nali	servizi sociali e perso- nali	Servizi famiglie convivenze	dome- stici presso e convivenze	Organizzazioni ed organismi extraterrito- riali	Totale
<b>FEMMINE</b>												
001 Agra	1	3	1	1	3	3	-	-	-	-	-	28
002 Albizzate	14	60	29	72	45	30	17	-	-	-	-	889
003 Angera	14	59	30	67	93	36	12	18	-	-	-	855
004 Arcisate	24	79	71	66	93	54	23	-	-	-	-	1.472
005 Arsago Seprio	11	38	15	43	41	24	10	-	-	-	-	809
006 Azzate	15	56	21	42	40	31	14	-	-	-	-	608
007 Azzio	-	4	8	9	2	5	2	-	-	-	-	105
008 Barasso	6	22	10	26	18	13	6	-	-	-	-	256
009 Bardello	1	5	4	12	10	6	1	1	-	-	1	217
010 Bedero Valcuvia	4	3	3	6	5	3	1	-	-	-	-	73
011 Besano	8	15	13	26	18	12	2	-	-	-	-	384
012 Besnate	14	33	21	69	32	24	13	1	-	-	1	841
013 Besozzo	14	76	45	138	85	72	5	21	-	-	-	1.254
014 Blandronno	4	39	13	33	30	22	6	-	-	-	-	616
015 Bisuschio	13	24	9	52	36	28	7	-	-	-	-	645
016 Bodio Lomnago	11	31	11	30	29	13	7	-	-	-	-	331
017 Brebbia	9	34	11	37	30	23	10	10	-	-	-	581
018 Bregano	5	4	1	9	9	5	1	-	-	-	-	122
019 Brenta	2	8	4	17	29	10	2	-	-	-	-	263
020 Brezzo di Bedero	5	4	3	11	16	10	-	-	-	-	-	122
021 Brinzio	4	5	2	15	15	5	2	-	-	-	-	111
022 Brissago-Valtravaglia	-	3	8	14	7	7	1	-	-	-	-	118
023 Brunello	4	5	6	9	12	9	-	-	-	-	-	160
024 Brusimpiano	-	5	12	16	6	8	2	-	-	-	-	162
025 Buguggiate	9	34	17	38	40	23	12	-	-	-	-	506
026 Busto Arsizio	359	917	298	1.352	1.068	524	253	4	-	-	-	13.174
027 Cadegliano-Viconago	5	10	9	9	39	10	3	-	-	-	-	256
028 Cadrezzate	2	17	5	21	14	4	6	-	-	-	-	233
029 Cairate	16	45	21	79	58	49	15	1	-	-	1	1.273
030 Cantello	11	25	23	43	60	30	14	-	-	-	-	692
031 Caravate	7	18	10	18	32	17	6	3	-	-	-	468
032 Cardano al Campo	43	104	52	138	92	72	27	1	-	-	-	2.145
033 Carnago	12	45	20	41	29	35	13	-	-	-	-	908
034 Caronno Pertusella	32	207	59	148	129	83	21	-	-	-	-	2.166
035 Caronno Varesino	10	43	20	35	40	47	6	-	-	-	-	781
036 Casale Litta	6	19	11	24	14	15	8	-	-	-	-	409
037 Casalzuigno	2	4	8	11	21	9	2	-	-	-	-	183
038 Casciago	14	56	31	88	32	34	20	1	-	-	-	607
039 Casorate Sempione	13	53	13	45	31	34	7	-	-	-	-	809
040 Cassano Magnago	59	188	87	253	143	167	32	3	-	-	-	3.869
041 Cassano Valcuvia	2	-	9	1	5	4	3	-	-	-	-	63
042 Castellanza	69	179	64	293	202	120	36	-	-	-	-	2.569
043 Castello Cabiaglio	1	2	1	4	1	2	1	-	-	-	-	40
044 Castelseprio	1	7	3	9	9	4	1	-	-	-	-	179
045 Castelvecchiana	9	13	3	22	28	11	3	-	-	-	-	250
046 Castiglione Olona	12	52	40	86	77	48	13	-	-	-	-	1.354
047 Castronno	17	30	38	69	38	27	6	-	-	-	-	858
048 Cavaria con Premezzo	17	37	24	64	41	21	9	-	-	-	-	874
049 Cazzago Brabbia	-	5	1	13	8	2	-	-	-	-	-	124
050 Cislago	43	126	31	121	61	52	7	1	-	-	-	1.294
051 Cittiglio	8	30	29	44	61	31	10	-	-	-	-	581
052 Clivio	5	11	14	15	15	19	3	-	-	-	-	306
053 Cocquio-Trevisago	11	53	38	47	57	35	14	-	-	-	-	811
054 Comabbio	3	6	5	12	7	9	1	-	-	-	-	126
055 Comerio	9	47	12	44	48	16	10	1	-	-	-	400
056 Cremenaga	4	7	5	2	14	4	7	-	-	-	-	122
057 Crosio della Valle	1	6	3	-	5	1	3	-	-	-	-	93
058 Cuasso al Monte	10	18	17	18	72	28	6	-	-	-	-	470
059 Cugliate-Fabiasco	3	33	21	10	17	20	5	-	-	-	-	403
060 Cunardo	2	25	9	28	27	13	7	-	-	-	-	353
061 Curiglia con Monteviasco	-	-	7	-	3	-	-	-	-	-	-	30
062 Cuveglio	4	32	15	34	35	17	5	1	-	-	-	430
063 Cuvio	4	8	8	13	20	9	1	-	-	-	-	205
064 Daverio	5	16	11	31	30	13	1	-	-	-	-	373
065 Dumenza	1	11	5	12	22	9	1	-	-	-	-	166
066 Duno	-	-	-	3	-	2	-	-	-	-	-	17
067 Fagnano Olona	22	59	40	113	112	64	19	1	-	-	-	1.784
068 Ferno	9	57	23	60	56	34	10	-	-	-	-	1.184
069 Ferrera di Varese	3	3	2	4	5	11	-	-	-	-	-	84

**Tavola 5.5 segue - Popolazione residente attiva in condizione professionale per attività economica, sesso e Comune**

COMUNI	Intermedia- zione moneta- ria e finan- ziaria	Affari immobiliari, noleggio, informatica, ricerca e altro	P. A. e Difesa, Assicurazione sociale obbligatoria	Istruzione	Sanità e servizi sociali	Altri servizi pubblici, sociali e personali	servizi pubblici, sociali e personali	Servizi domestici presso famiglie e convivenze	Organizzazioni ed organismi extraterritoriali	Totale
<b>FEMMINE</b>										
070 Gallarate	210	550	319	1.028	468	336	177	3		7.992
071 Galliate Lombardo	3	7	4	11	12	4	7	-		135
072 Gavirate	40	98	72	127	112	69	19	1		1.515
073 Gazzada Schianno	14	67	33	66	59	26	7	-		772
074 Gemonio	8	33	10	41	36	19	2	1		417
075 Gerenzano	33	117	40	143	78	53	14	-		1.304
076 Germignaga	19	30	21	43	67	19	8	-		510
077 Golasecca	5	10	16	20	14	15	14	-		458
078 Gorla Maggiore	13	34	19	50	35	29	14	1		809
079 Gorla Minore	15	57	22	86	68	38	10	1		1.149
080 Gornate-Olona	5	11	7	13	17	13	2	-		288
081 Grantola	-	6	7	9	8	10	5	-		150
082 Inarzo	4	6	11	6	5	5	1	-		126
083 Induno Olona	53	104	87	160	123	65	24	-		1.582
084 Ispra	13	59	27	73	66	34	11	-		689
085 Jerago con Orago	8	37	19	58	32	29	13	-		812
086 Lavena Ponte Tresa	12	38	24	51	36	39	26	-		853
087 Laveno-Mombello	30	82	62	133	164	68	20	-		1.454
088 Leggiano	8	32	12	40	33	17	5	1		435
089 Lonate Ceppino	9	27	17	35	36	37	17	-		618
090 Lonate Pozzolo	29	83	31	119	74	66	11	1		1.965
091 Lozza	4	10	4	6	15	5	1	-		132
092 Luino	71	126	120	217	288	105	25	1		2.248
093 Luvinata	8	25	6	24	19	12	3	-		207
094 Maccagno	5	11	15	35	43	11	2	-		293
095 Malgesso	2	15	5	9	7	6	2	1		179
096 Malnate	55	163	106	202	237	110	28	1		2.487
097 Marchirolo	5	24	12	37	58	20	28	-		493
098 Marnate	22	62	23	74	54	36	10	1		948
099 Marzio	1	1	2	5	6	-	-	-		35
100 Masciago Primo	1	2	1	3	-	4	-	-		28
101 Mercallo	10	6	15	13	13	17	4	1		289
102 Mesenzana	3	11	3	10	12	5	-	1		151
103 Montegrino Valtravaglia	5	3	7	13	21	5	-	-		152
104 Monvalle	1	17	2	23	18	8	5	-		238
105 Morazzone	9	47	25	59	31	31	6	-		728
106 Mornago	12	27	10	34	23	35	10	-		640
107 Oggiona con Santo Stefano	10	36	16	56	19	22	7	-		796
108 Olgiate Olona	46	92	47	149	102	73	18	2		1.705
109 Origgio	21	75	17	54	35	29	10	-		1.065
110 Orino	2	8	4	4	6	6	-	-		93
111 Osmate	2	9	2	5	-	5	2	-		64
112 Pino sulla Sponda del Lago Maggiore	-	2	2	3	8	3	-	-		42
113 Porto Ceresio	11	19	19	16	31	19	18	-		456
114 Porto Valtravaglia	7	25	16	28	32	16	17	-		348
115 Rancio Valcuvia	2	6	2	7	7	4	2	-		117
116 Ranco	-	13	3	12	11	5	5	8		150
117 Saltrio	8	17	2	20	27	15	11	-		464
118 Samarate	32	135	96	179	109	80	17	1		2.849
141 Sangiano	2	7	9	14	10	8	4	-		194
119 Saronno	195	621	186	1.041	571	239	82	1		6.313
120 Sesto Calende	32	145	51	133	56	87	17	2		1.623
121 Solbiate Arno	6	36	25	57	38	21	12	-		776
122 Solbiate Olona	12	59	23	57	35	34	9	-		863
123 Somma Lombardo	42	144	91	199	187	141	34	3		2.969
124 Sumirago	8	44	25	59	48	37	18	-		929
125 Taino	8	23	14	37	27	11	5	-		473
126 Temate	6	27	12	15	24	19	5	-		461
127 Tradate	60	173	107	274	238	115	21	1		2.620
128 Travedona-Monate	6	39	20	46	23	20	-	-		581
129 Tronzano Lago Maggiore	-	1	1	2	3	1	-	-		38
130 Uboldo	31	112	32	127	83	53	10	-		1.532
131 Valganna	2	19	7	14	19	14	4	-		240
132 Varano Borghi	6	21	4	24	14	18	4	-		448
133 Varese	505	1.261	761	2.451	1.553	641	388	37		14.514
134 Vedano Olona	21	67	28	92	84	37	11	1		1.101
135 Veduggio	-	3	2	5	2	-	-	-		42
136 Venegono Inferiore	23	59	36	83	69	49	10	-		908
137 Venegono Superiore	20	71	39	93	84	45	15	-		1.108
138 Vergiate	20	68	25	103	47	66	22	-		1.405
139 Viggìu	16	29	18	45	79	36	17	-		816
140 Vizzola Ticino	1	5	4	4	3	2	2	-		74
<b>TOTALE</b>	<b>2.966</b>	<b>8.782</b>	<b>4.475</b>	<b>12.919</b>	<b>9.694</b>	<b>5.604</b>	<b>2.099</b>	<b>139</b>		<b>136.502</b>



**Tavola 5.5 segue - Popolazione residente attiva in condizione professionale per attività economica, sesso e Comune**

COMUNI	Intermedia- zione moneta- ria e finan- ziaria	Affari immobiliari, nolegg- gio, informa- tica, ricerca e altro	P. A. e Difesa, Assicura- zione sociale obbligatoria	Istruzione	Sanità e altri servizi sociali	Altri pubblici, so- ciali e perso- nali	servizi sociali famiglie convivenze	Organizzazioni ed organismi extraterrito- riali	Totale
<b>TOTALE</b>									
001 Agra	5	6	5	1	4	6	-	-	100
002 Albizzate	46	112	66	99	65	46	19	-	2.249
003 Angera	64	131	83	92	147	73	16	78	2.268
004 Arcisate	68	150	170	88	156	108	29	-	3.995
005 Arsago Seprio	25	85	54	56	56	44	14	-	1.974
006 Azzate	41	114	45	62	79	55	17	2	1.605
007 Azzio	2	11	14	12	6	12	2	-	286
008 Barasso	22	58	25	35	28	24	7	-	654
009 Bardello	4	11	18	16	16	12	1	1	556
010 Bedero Valcuvia	10	10	10	10	6	5	1	-	219
011 Besano	18	40	41	41	27	17	3	-	986
012 Besnate	36	84	49	78	50	44	16	1	2.117
013 Besozzo	48	132	145	182	113	106	5	55	3.215
014 Biandronno	15	62	34	42	42	40	8	-	1.458
015 Bisuschio	42	58	32	58	63	46	8	1	1.724
016 Bodio Lomnago	24	65	29	49	59	25	11	-	858
017 Brebbia	24	68	30	47	44	31	13	43	1.455
018 Bregano	11	13	1	11	10	10	2	-	309
019 Brenta	7	22	15	21	36	13	2	-	675
020 Brezzo di Bedero	16	13	6	13	21	13	-	-	331
021 Brinzio	11	14	10	18	21	5	2	-	323
022 Brissago-Valtravaglia	3	9	16	23	12	9	2	-	346
023 Brunello	10	8	12	12	18	12	-	-	408
024 Brusimpiano	7	10	36	19	10	13	3	-	449
025 Buguggiate	37	82	38	51	66	38	15	-	1.339
026 Busto Arsizio	1.111	1.988	1.009	1.763	1.644	949	307	7	33.719
027 Cadegliano-Viconago	16	22	34	10	47	14	5	-	751
028 Cadrezzate	10	41	15	28	23	13	6	-	649
029 Cairate	54	104	54	94	77	74	15	1	3.207
030 Cantello	45	53	115	59	80	46	20	-	1.819
031 Caravate	12	31	35	29	49	24	7	3	1.149
032 Cardano al Campo	102	220	144	169	153	125	34	2	5.312
033 Carnago	33	78	44	51	46	54	13	-	2.213
034 Caronno Pertusella	128	385	130	180	208	131	23	2	5.343
035 Caronno Varesino	33	95	45	47	50	68	6	-	2.010
036 Casale Litta	14	34	17	29	21	26	9	-	1.010
037 Casalzuigno	6	23	15	18	32	17	2	-	500
038 Casciago	54	140	64	122	65	56	25	11	1.615
039 Casorate Sempione	32	106	46	58	61	53	8	-	2.007
040 Cassano Magnago	156	370	231	317	224	324	44	4	9.667
041 Cassano Valcuvia	8	7	18	2	8	7	4	-	197
042 Castellanza	195	382	174	362	290	202	43	-	6.710
043 Castello Cabiaglio	8	9	5	6	5	3	1	-	158
044 Castelseprio	6	16	10	11	13	10	1	-	488
045 Castelveccana	26	36	24	28	39	18	6	-	705
046 Castiglione Olona	45	116	96	106	113	79	14	-	3.425
047 Castronno	51	73	63	80	57	47	6	-	2.119
048 Cavarina con Premezzo	41	78	51	51	61	45	11	-	2.253
049 Cazzago Brabbia	3	17	6	17	12	4	-	-	327
050 Cislago	106	189	61	152	90	93	10	1	3.526
051 Cittiglio	28	70	66	58	93	41	15	-	1.522
052 Clivio	13	34	49	17	21	27	3	-	848
053 Cocquio-Trevisago	32	102	69	62	80	52	16	-	2.082
054 Comabbio	7	20	8	14	9	12	2	-	327
055 Comerio	31	88	34	63	65	39	13	1	1.002
056 Cremonaga	8	12	41	4	16	10	7	-	367
057 Crosio della Valle	1	9	6	1	9	5	3	-	231
058 Cuasso al Monte	34	38	49	19	127	44	7	-	1.264
059 Cugliate-Fabiasco	12	56	79	21	28	34	7	-	1.251
060 Cunardo	8	50	35	39	41	23	8	1	1.025
061 Curiglia con Monteviasco	-	-	13	1	3	-	-	-	92
062 Cuvoglia	17	65	31	45	48	29	6	1	1.107
063 Cuvio	14	21	36	15	22	17	2	-	595
064 Daverio	17	49	18	37	43	26	1	-	955
065 Dumenza	12	19	40	13	26	14	3	-	488
066 Duno	1	5	2	4	1	2	-	-	60
067 Fagnano Olona	77	154	109	141	142	101	24	1	4.552
068 Ferno	23	96	64	91	80	52	13	-	2.924
069 Ferrera di Varese	9	8	6	4	8	15	-	-	242

**Tavola 5.5 segue - Popolazione residente attiva in condizione professionale per attività economica, sesso e Comune**

COMUNI	Intermedia- zione moneta- ria e finan- ziaria	Affari immobiliari, noleggio, informatica, ricerca e altro	P. A. e Difesa, Assicurazione sociale obbligatoria	Istruzione	Sanità e altri servizi sociali	Altri pubblici, sociali e personali	servizi pubblici, sociali e personali	Servizi stici presso famiglie e convivenze	dome- stici presso e	Organizzazioni ed organismi extraterritoriali	Totale
<b>TOTALE</b>											
070 Gallarate	631	1.297	920	1.357	788	736	221	6	20.037		
071 Galliate Lombardo	7	16	8	13	19	10	8	-	329		
072 Gavirate	99	247	153	178	170	136	25	1	3.992		
073 Gazzada Schianno	62	135	71	93	104	56	8	-	2.001		
074 Gemonio	33	63	26	52	53	28	4	1	1.019		
075 Gerenzano	96	232	83	190	114	96	16	-	3.423		
076 Germignaga	51	56	65	59	90	39	9	-	1.419		
077 Golasecca	15	32	34	26	22	23	16	-	1.143		
078 Gorla Maggiore	31	76	38	64	56	71	15	1	2.102		
079 Gorla Minore	48	145	74	109	88	62	12	1	3.093		
080 Gornate-Olona	8	34	14	14	26	24	3	-	752		
081 Grantola	1	13	11	11	10	16	6	-	418		
082 Inarzo	5	13	13	9	7	6	1	-	303		
083 Induno Olona	153	220	212	214	193	110	28	-	4.171		
084 Ispra	37	162	78	103	96	56	14	-	1.936		
085 Jerago con Orago	27	81	46	78	46	54	13	-	2.073		
086 Lavena Ponte Tresa	29	76	235	76	58	81	34	-	2.511		
087 Laveno-Mombello	90	210	140	191	214	124	28	-	3.605		
088 Leggiuno	22	91	26	52	52	30	7	1	1.189		
089 Lonate Ceppino	16	61	34	44	45	59	18	-	1.630		
090 Lonate Pozzolo	77	182	113	157	126	132	14	3	4.948		
091 Lozza	7	24	11	7	22	8	2	-	374		
092 Luino	235	264	432	300	403	186	31	5	6.067		
093 Luvinate	19	53	25	37	33	23	3	1	555		
094 Maccagno	23	22	57	45	59	18	3	-	912		
095 Malgesso	6	22	14	11	11	11	3	2	459		
096 Malnate	156	304	270	282	359	182	35	1	6.386		
097 Marchirolo	18	59	47	53	69	38	35	-	1.364		
098 Marnate	59	124	56	91	78	64	11	1	2.510		
099 Marzio	1	4	4	5	6	1	-	-	104		
100 Masciago Primo	3	4	2	3	-	6	-	-	74		
101 Mercallo	16	21	31	17	22	20	4	1	726		
102 Mesenzana	8	19	11	16	17	7	-	1	424		
103 Montegrino Valtravaglia	13	13	15	20	27	13	1	-	434		
104 Monvalle	8	48	15	27	27	14	5	1	629		
105 Morazzone	25	85	62	72	48	53	7	-	1.867		
106 Mornago	24	54	37	47	37	59	11	-	1.615		
107 Oggiona con Santo Stefano	31	71	35	71	29	43	10	-	1.979		
108 Olgiate Olona	134	252	126	190	158	124	22	3	4.448		
109 Origgio	55	152	47	66	66	49	12	1	2.634		
110 Orino	5	20	4	11	9	11	1	-	280		
111 Osmate	3	24	2	8	-	6	4	-	178		
112 Pino sulla Sponda del Lago Maggiore	1	2	29	4	17	5	-	-	146		
113 Porto Ceresio	29	43	108	23	53	39	19	-	1.304		
114 Porto Valtravaglia	33	55	30	33	54	22	17	-	1.001		
115 Rancio Valcuvia	8	10	7	7	11	10	2	-	323		
116 Ranco	9	30	10	15	13	11	8	28	401		
117 Saltrio	16	36	61	33	48	28	14	-	1.333		
118 Samarate	93	257	197	211	185	160	23	3	6.999		
141 Sangiano	4	19	18	15	16	11	4	-	492		
119 Saronno	679	1.470	478	1.409	950	489	96	4	16.543		
120 Sesto Calende	91	289	126	190	86	152	21	2	4.003		
121 Solbiate Arno	29	62	56	78	57	35	13	-	1.895		
122 Solbiate Olona	34	112	109	71	54	75	14	1	2.205		
123 Somma Lombardo	112	322	299	270	288	221	48	3	7.430		
124 Sumirago	24	82	52	73	68	59	22	2	2.443		
125 Taino	23	62	29	50	41	26	7	-	1.240		
126 Temate	14	48	33	18	32	29	8	-	1.116		
127 Tradate	182	376	218	385	385	193	29	2	6.869		
128 Travedona-Monate	18	80	43	65	45	32	2	-	1.477		
129 Tronzano Lago Maggiore	-	1	5	2	7	5	-	-	116		
130 Uboldo	86	215	79	150	115	96	13	-	3.989		
131 Valganna	9	35	23	20	28	24	5	-	626		
132 Varano Borghi	13	38	13	34	24	26	4	-	1.047		
133 Varese	1.625	2.972	2.203	3.373	2.727	1.289	477	102	36.321		
134 Veduggio Olona	69	150	80	122	130	75	14	1	2.921		
135 Veduggio	-	3	14	6	3	-	-	-	121		
136 Venegono Inferiore	58	120	76	119	103	81	12	1	2.458		
137 Venegono Superiore	58	172	113	121	124	92	19	1	2.972		
138 Vergiate	44	134	72	128	79	136	24	2	3.584		
139 Viggiano	33	62	67	68	105	58	21	-	2.170		
140 Vizzola Ticino	3	12	7	4	3	2	2	-	181		
<b>TOTALE</b>	<b>9.019</b>	<b>19.227</b>	<b>12.597</b>	<b>17.169</b>	<b>15.193</b>	<b>10.198</b>	<b>2.584</b>	<b>399</b>	<b>351.551</b>		

**Tavola 5.6 - Popolazione residente attiva in condizione professionale per attività economica, sesso, classe di età (14-19 anni) e Comune**

COMUNI	AGRICOLTURA		INDUSTRIA		ALTRA ATTIVITÀ		TOTALE	
	MF	M	MF	M	MF	M	MF	M
001 Agra	-	-	2	2	3	3	5	5
002 Albizzate	-	-	90	56	26	12	116	68
003 Angera	-	-	58	34	18	10	76	44
004 Arcisate	3	2	208	124	62	26	273	152
005 Arsago Seprio	-	-	62	39	23	10	85	49
006 Azzate	-	-	44	31	26	6	70	37
007 Azzio	2	2	9	6	2	1	13	9
008 Barasso	-	-	15	11	6	1	21	12
009 Bardello	2	1	22	14	10	6	34	21
010 Bedero Valcuvia	1	1	5	4	6	3	12	8
011 Besano	-	-	33	19	20	9	53	28
012 Besnate	-	-	85	54	14	6	99	60
013 Besozzo	4	3	111	66	44	17	159	86
014 Biandronno	1	1	78	43	25	17	104	61
015 Bisuschio	2	2	77	41	28	13	107	56
016 Bodio Lomnago	-	-	17	12	16	7	33	19
017 Brebbia	1	1	62	39	13	5	76	45
018 Bregano	-	-	13	9	2	1	15	10
019 Brenta	-	-	31	18	11	5	42	23
020 Brezzo di Bedero	-	-	8	7	5	3	13	10
021 Brinzio	-	-	11	11	3	-	14	11
022 Brissago-Valtravaglia	-	-	14	9	2	1	16	10
023 Brunello	-	-	19	11	2	2	21	13
024 Brusimpiano	-	-	21	13	9	5	30	18
025 Buguggiate	1	1	25	17	16	5	42	23
026 Busto Arsizio	5	3	994	614	322	150	1.321	767
027 Cadegliano-Viconago	1	1	45	31	18	8	64	40
028 Cadrezzate	1	-	20	13	8	5	29	18
029 Cairate	2	1	168	100	28	12	198	113
030 Cantello	4	4	59	37	31	10	94	51
031 Caravate	1	-	55	33	11	6	67	39
032 Cardano al Campo	-	-	180	121	38	19	218	140
033 Carnago	-	-	90	58	18	7	108	65
034 Caronno Pertusella	2	1	169	106	51	17	222	124
035 Caronno Varesino	2	1	110	68	28	10	140	79
036 Casale Litta	-	-	67	33	15	7	82	40
037 Casalzuigno	-	-	17	10	5	4	22	14
038 Casciago	1	1	33	17	10	7	44	25
039 Casorate Sempione	-	-	72	42	21	8	93	50
040 Cassano Magnago	3	1	417	254	108	46	528	301
041 Cassano Valcuvia	1	1	7	5	5	3	13	9
042 Castellanza	1	1	140	87	68	32	209	120
043 Castello Cabiaglio	-	-	3	2	-	-	3	2
044 Castelseprio	-	-	24	17	8	4	32	21
045 Castelvecchiana	1	1	25	12	8	6	34	19
046 Castiglione Olona	2	2	160	105	31	9	193	116
047 Castronno	-	-	97	56	26	11	123	67
048 Cavaria con Premezzo	1	-	80	59	34	16	115	75
049 Cazzago Brabbia	-	-	9	5	3	1	12	6
050 Cislago	5	5	105	79	49	20	159	104
051 Cittiglio	1	1	58	39	19	10	78	50
052 Clivio	2	2	28	22	20	14	50	38
053 Cocquio-Trevisago	2	2	85	56	30	8	117	66
054 Comabbio	-	-	7	5	2	-	9	5
055 Comerio	1	1	25	16	13	6	39	23
056 Cremenaga	-	-	14	11	15	7	29	18
057 Crosio della Valle	-	-	8	5	2	-	10	5
058 Cuasso al Monte	-	-	45	32	19	8	64	40
059 Cugliate-Fabiasco	1	1	63	32	35	17	99	50
060 Cunardo	-	-	47	25	14	3	61	28
061 Curiglia con Monteviasco	-	-	2	2	2	2	4	4
062 Cuveglio	1	1	51	29	17	5	69	35
063 Cuvio	1	1	21	12	7	3	29	16
064 Daverio	-	-	37	25	11	5	48	30
065 Dumenza	-	-	11	7	13	3	24	10
066 Duno	-	-	-	-	2	-	2	-
067 Fagnano Olona	3	3	179	106	61	33	243	142
068 Ferno	-	-	144	92	27	6	171	98
069 Ferrera di Varese	-	-	12	6	5	2	17	8
070 Gallarate	1	1	551	346	227	107	779	454

**Tavola 5.6 segue - Popolazione residente attiva in condizione professionale per attività economica, sesso, classe di età (14-19 anni) e Comune**

COMUNI	AGRICOLTURA		INDUSTRIA		ALTRA ATTIVITÀ		TOTALE	
	MF	M	MF	M	MF	M	MF	M
071 Galliate Lombardo	-	-	10	6	2	1	12	7
072 Gavirate	1	1	104	67	55	24	160	92
073 Gazzada Schianno	-	-	62	37	22	11	84	48
074 Gemonio	1	1	18	15	10	2	29	18
075 Gerenzano	1	-	82	59	34	17	117	76
076 Germignaga	4	3	44	30	21	7	69	40
077 Golasecca	-	-	39	26	14	9	53	35
078 Gorla Maggiore	2	2	100	70	33	20	135	92
079 Gorla Minore	-	-	127	83	33	18	160	101
080 Gornate-Olona	-	-	39	27	11	7	50	34
081 Grantola	1	1	13	8	5	3	20	12
082 Inarzo	-	-	13	3	5	5	18	8
083 Induno Olona	2	1	108	71	74	38	184	110
084 Ispra	3	3	53	36	31	17	87	56
085 Jerago con Orago	-	-	87	53	25	9	112	62
086 Lavena Ponte Tresa	1	1	78	43	53	32	132	76
087 Laveno-Mombello	2	1	101	68	44	24	147	93
088 Leggiano	-	-	30	23	16	7	46	30
089 Lonate Ceppino	-	-	64	39	21	9	85	48
090 Lonate Pozzolo	3	3	232	140	57	27	292	170
091 Lozza	-	-	6	3	5	4	11	7
092 Luino	3	3	151	91	109	48	263	142
093 Luvinata	-	-	9	7	11	10	20	17
094 Maccagno	-	-	17	11	20	11	37	22
095 Malgesso	3	1	13	6	8	4	24	11
096 Mainate	1	1	219	132	83	25	303	158
097 Marchirolo	1	1	56	36	28	10	85	47
098 Marmate	1	-	83	59	28	13	112	72
099 Marzio	-	-	2	2	2	1	4	3
100 Masciago Primo	-	-	-	-	2	-	2	-
101 Mercallo	-	-	36	27	7	3	43	30
102 Mesenzana	1	1	14	7	4	2	19	10
103 Montegrino Valtravaglia	1	1	11	9	6	3	18	13
104 Monvalle	-	-	24	12	12	8	36	20
105 Morazzone	3	2	93	53	23	11	119	66
106 Mornago	1	1	78	50	16	9	95	60
107 Oggiona con Santo Stefano	-	-	81	56	18	8	99	64
108 Olgiate Olona	2	2	146	87	53	28	201	117
109 Origgio	-	-	61	47	35	14	96	61
110 Orino	-	-	10	7	4	1	14	8
111 Osmate	-	-	5	3	1	-	6	3
112 Pino sulla Sponda del Lago Maggiore	-	-	8	5	3	3	11	8
113 Porto Ceresio	-	-	46	28	26	17	72	45
114 Porto Valtravaglia	-	-	42	28	7	3	49	31
115 Rancio Valcuvia	1	1	21	13	6	3	28	17
116 Ranco	-	-	10	7	2	-	12	7
117 Saltrio	-	-	45	23	40	27	85	50
118 Samarate	2	2	249	147	83	41	334	190
141 Sangiano	-	-	14	9	7	3	21	12
119 Saronno	1	1	347	238	141	58	489	297
120 Sesto Calende	-	-	89	63	61	21	150	84
121 Solbiate Arno	-	-	72	45	24	7	96	52
122 Solbiate Olona	-	-	90	50	22	15	112	65
123 Somma Lombardo	-	-	296	176	86	44	382	220
124 Sumirago	1	-	129	90	28	15	158	105
125 Taino	-	-	36	25	12	5	48	30
126 Temate	1	1	44	16	9	3	54	20
127 Tradate	3	3	195	123	77	25	275	151
128 Travedona-Monate	-	-	45	28	17	7	62	35
129 Tronzano Lago Maggiore	-	-	11	7	4	2	15	9
130 Uboldo	2	2	119	80	48	23	169	105
131 Valganna	-	-	25	12	9	7	34	19
132 Varano Borghi	1	1	40	26	10	4	51	31
133 Varese	13	11	679	443	465	224	1.157	678
134 Veduggio Olona	1	1	82	49	38	21	121	71
135 Veduggio	-	-	2	2	1	-	3	2
136 Venegono Inferiore	-	-	99	68	36	12	135	80
137 Venegono Superiore	2	2	110	64	52	24	164	90
138 Vergiate	-	-	140	92	37	15	177	107
139 Viggiano	1	1	94	58	29	16	124	75
140 Vizzola Ticino	-	-	3	2	8	4	11	6
<b>TOTALE</b>	<b>130</b>	<b>106</b>	<b>11.355</b>	<b>7.148</b>	<b>4.307</b>	<b>1.980</b>	<b>15.792</b>	<b>9.234</b>

**Tavola 5.6 segue - Popolazione residente attiva in condizione professionale per attività economica, sesso, classe di età (20-29 anni) e Comune**

COMUNI	AGRICOLTURA		INDUSTRIA		ALTRA ATTIVITÀ		TOTALE	
	MF	M	MF	M	MF	M	MF	M
001 Agra	2	2	7	4	17	10	26	16
002 Albizzate	4	4	397	239	257	110	658	353
003 Angera	10	9	300	187	306	143	616	339
004 Arcisate	19	16	717	429	472	231	1.208	676
005 Arsago Seprio	2	1	382	214	213	99	597	314
006 Azzate	5	3	252	166	229	84	486	253
007 Azzio	3	2	57	33	33	16	93	51
008 Barasso	-	-	90	53	95	36	185	89
009 Bardello	2	1	103	67	69	27	174	95
010 Bedero Valcuvia	-	-	32	20	29	15	61	35
011 Besano	4	3	212	114	111	44	327	161
012 Besenate	8	6	390	225	215	89	613	320
013 Besozzo	9	5	523	360	351	127	883	492
014 Biondronno	10	7	240	146	158	74	408	227
015 Bisuschio	2	2	325	206	179	93	506	301
016 Bodio Lomnago	3	3	111	69	104	46	218	118
017 Brebbia	14	11	250	152	163	60	427	223
018 Bregano	1	-	44	29	35	13	80	42
019 Brenta	1	1	120	80	84	32	205	113
020 Brezzo di Bedero	1	1	33	21	43	21	77	43
021 Brinzio	1	1	49	38	44	22	94	61
022 Brissago-Valtravaglia	5	5	40	28	50	28	95	61
023 Brunello	2	2	88	55	44	15	134	72
024 Brusimpiano	1	1	73	49	54	28	128	78
025 Buguggiate	4	4	211	131	192	86	407	221
026 Busto Arsizio	39	30	5.179	3.207	4.493	2.037	9.711	5.274
027 Cadegliano-Viconago	6	6	123	79	106	56	235	141
028 Cadrezzate	2	2	94	58	75	39	171	99
029 Cairate	3	3	706	405	306	147	1.015	555
030 Cantello	9	9	271	163	238	122	518	294
031 Caravate	11	9	219	125	107	38	337	172
032 Cardano al Campo	6	4	915	518	620	296	1.541	818
033 Carnago	2	-	425	233	216	95	643	328
034 Caronno Pertusella	5	4	823	511	726	306	1.554	821
035 Caronno Varesino	5	3	373	230	223	98	601	331
036 Casale Litta	8	8	215	129	72	29	295	166
037 Casalzuigno	2	2	91	61	59	24	152	87
038 Casciago	7	6	216	153	233	93	456	252
039 Casorate Sempione	2	2	309	175	244	120	555	297
040 Cassano Magnago	20	16	1.851	1.075	1.112	518	2.983	1.609
041 Cassano Valcuvia	2	1	26	19	24	12	52	32
042 Castellanza	5	4	912	611	970	427	1.887	1.042
043 Castello Cabiaglio	4	3	22	18	13	10	39	31
044 Castelseprio	-	-	92	58	45	22	137	80
045 Castelvecchiana	11	9	92	57	81	37	184	103
046 Castiglione Olona	5	3	705	428	339	156	1.049	587
047 Castronno	3	3	362	220	234	96	599	319
048 Cavarina con Premezzo	2	2	444	269	249	99	695	370
049 Cazzago Brabbia	1	1	43	28	39	17	83	46
050 Cislago	6	6	632	414	404	143	1.042	563
051 Cittiglio	6	5	240	152	206	92	452	249
052 Clivio	5	5	131	76	137	64	273	145
053 Cocquio-Trevisago	-	-	360	232	227	86	587	318
054 Comabbio	2	2	47	25	35	12	84	39
055 Comerio	4	3	126	86	142	53	272	142
056 Cremonaga	1	1	77	44	59	34	137	79
057 Crosio della Valle	2	2	48	23	19	9	69	34
058 Cuasso al Monte	6	4	220	141	161	77	387	222
059 Cugliate-Fabiasco	4	4	210	151	188	80	402	235
060 Cunardo	-	-	181	116	142	69	323	185
061 Curiglia con Monteviasco	5	3	8	4	8	4	21	11
062 Cuveglio	5	5	182	118	122	39	309	162
063 Cuvio	4	3	107	72	72	30	183	105
064 Daverio	3	1	168	111	88	44	259	156
065 Dumenza	2	2	73	47	88	42	163	91
066 Duno	-	-	10	7	6	3	16	10
067 Fagnano Olona	7	7	927	565	493	221	1.427	793
068 Ferno	7	6	604	342	282	134	893	482
069 Ferrera di Varese	-	-	40	27	22	9	62	36
070 Gallarate	15	11	2.594	1.629	2.621	1.219	5.230	2.859

**Tavola 5.6 segue - Popolazione residente attiva in condizione professionale per attività economica, sesso, classe di età (20-29 anni) e Comune**

COMUNI	AGRICOLTURA		INDUSTRIA		ALTRA ATTIVITÀ		TOTALE	
	MF	M	MF	M	MF	M	MF	M
071 Galliate Lombardo	3	2	40	19	35	16	78	37
072 Gavirate	13	11	555	372	529	234	1.097	617
073 Gazzada Schianno	8	6	301	181	274	129	583	316
074 Gemonio	3	3	161	98	121	43	285	144
075 Gerenzano	3	2	501	331	478	179	982	512
076 Germignaga	3	1	216	151	223	94	442	246
077 Golasecca	4	3	199	114	126	59	329	176
078 Gorla Maggiore	7	5	366	231	229	101	602	337
079 Gorla Minore	7	6	619	360	297	137	923	503
080 Gomate-Olona	2	2	163	102	61	24	226	128
081 Grantola	1	1	67	52	58	20	126	73
082 Inarzo	2	2	50	30	30	8	82	40
083 Induno Olona	11	9	589	372	565	252	1.165	633
084 Ispra	8	5	265	193	233	91	506	289
085 Jerago con Orago	3	1	402	248	217	98	622	347
086 Lavena Ponte Tresa	5	4	370	245	461	288	836	537
087 Laveno-Mombello	14	12	496	326	510	209	1.020	547
088 Leggiano	7	6	197	127	138	60	342	193
089 Lonate Ceppino	4	4	357	222	155	63	516	289
090 Lonate Pozzolo	6	3	1.038	571	496	226	1.540	800
091 Lozza	-	-	64	46	65	29	129	75
092 Luino	25	19	799	533	910	422	1.734	974
093 Luvinata	5	5	62	34	81	41	148	80
094 Maccagno	1	1	113	88	160	77	274	166
095 Malgesso	3	3	79	51	53	21	135	75
096 Malnate	9	6	1.043	671	837	377	1.889	1.054
097 Marchirolo	5	4	233	153	182	88	420	245
098 Marnate	4	3	459	280	286	117	749	400
099 Marzio	1	1	14	12	12	4	27	17
100 Masciago Primo	-	-	12	7	14	5	26	12
101 Mercallo	2	-	128	81	82	35	212	116
102 Mesenzana	3	3	58	39	62	26	123	68
103 Montegrino Valtravaglia	6	5	67	43	47	19	120	67
104 Monvalle	2	2	98	65	78	29	178	96
105 Morazzone	6	5	318	198	212	95	536	298
106 Momago	5	2	300	178	168	72	473	252
107 Oggiona con Santo Stefano	2	1	376	206	196	91	574	298
108 Olgiate Olona	9	7	705	427	572	252	1.286	686
109 Origgio	4	4	412	245	309	135	725	384
110 Orino	1	1	53	39	31	13	85	53
111 Osmate	2	2	19	15	24	3	45	20
112 Pino sulla Sponda del Lago Maggiore	2	2	16	14	31	21	49	37
113 Porto Ceresio	3	3	224	143	192	111	419	257
114 Porto Valtravaglia	11	9	169	119	118	49	298	177
115 Rancio Valcuvia	1	1	62	39	25	10	88	50
116 Ranco	4	4	41	30	63	29	108	63
117 Saltrio	7	7	252	154	126	66	385	227
118 Samarate	5	4	1.273	718	753	352	2.031	1.074
141 Sangiano	4	3	85	55	33	8	122	66
119 Saronno	25	20	1.938	1.282	2.409	1.062	4.372	2.364
120 Sesto Calende	15	12	518	333	533	226	1.066	571
121 Solbiate Arno	1	1	329	179	190	76	520	256
122 Solbiate Olona	7	5	373	208	273	130	653	343
123 Somma Lombardo	18	12	1.229	739	959	456	2.206	1.207
124 Sumirago	10	9	493	302	237	90	740	401
125 Taino	6	6	224	141	130	58	360	205
126 Temate	4	2	218	142	119	50	341	194
127 Tradate	13	9	1.166	767	835	338	2.014	1.114
128 Travedona-Monate	7	7	280	166	155	71	442	244
129 Tronzano Lago Maggiore	1	-	25	16	16	6	42	22
130 Uboldo	8	7	656	431	514	217	1.178	655
131 Valganna	1	1	107	65	84	30	192	96
132 Varano Borghi	2	2	198	105	85	28	285	135
133 Varese	68	58	3.744	2.490	5.641	2.515	9.453	5.063
134 Vedano Olona	6	4	503	288	333	149	842	441
135 Veddasca	4	3	9	6	17	8	30	17
136 Venegono Inferiore	3	2	439	259	299	129	741	390
137 Venegono Superiore	3	2	472	290	343	148	818	440
138 Vergiate	8	5	536	353	409	164	953	522
139 Viggù	7	6	417	253	232	108	656	367
140 Vizzola Ticino	4	3	24	15	29	11	57	29
<b>TOTALE</b>	<b>824</b>	<b>661</b>	<b>54.923</b>	<b>34.185</b>	<b>44.693</b>	<b>19.905</b>	<b>100.440</b>	<b>54.751</b>

**Tavola 5.6 segue - Popolazione residente attiva in condizione professionale per attività economica, sesso, classe di età (30-54 anni) e Comune**

COMUNI	AGRICOLTURA		INDUSTRIA		ALTRA ATTIVITÀ		TOTALE	
	MF	M	MF	M	MF	M	MF	M
001 Agra	4	4	23	21	34	19	61	44
002 Albizzate	10	8	787	526	505	268	1.302	802
003 Angera	24	20	653	462	701	379	1.378	861
004 Arcisate	41	29	1.245	916	990	554	2.276	1.499
005 Arsago Seprio	7	7	759	473	415	235	1.181	715
006 Azzate	9	7	461	339	461	267	931	613
007 Azzio	6	4	93	66	70	42	169	112
008 Barasso	3	3	189	136	202	113	394	252
009 Bardello	3	3	211	126	107	70	321	199
010 Bedero Valcuvia	-	-	49	38	70	42	119	80
011 Besano	4	2	299	221	232	135	535	358
012 Besnate	12	10	830	539	435	241	1.277	790
013 Besozzo	31	17	1.096	774	797	417	1.924	1.208
014 Biandronno	7	3	573	359	301	144	881	506
015 Bisuschio	12	11	556	380	418	230	986	621
016 Bodio Lomnago	11	4	235	166	292	166	538	336
017 Brebbia	18	12	500	339	334	172	852	523
018 Bregano	1	1	122	86	78	37	201	124
019 Brenta	8	4	246	173	135	69	389	246
020 Brezzo di Bedero	8	8	107	81	103	55	218	144
021 Brinzio	1	-	83	68	101	49	185	117
022 Brissago-Valtravaglia	8	5	111	83	98	51	217	139
023 Brunello	4	4	131	93	101	55	236	152
024 Brusimpiano	3	3	136	99	119	64	258	166
025 Buguggiate	8	6	411	288	360	199	779	493
026 Busto Arsizio	64	44	10.476	7.071	9.369	5.170	19.909	12.285
027 Cadegliano-Viconago	5	5	225	182	169	87	399	274
028 Cadrezzate	4	4	238	157	147	89	389	250
029 Cairate	10	7	1.282	856	527	265	1.819	1.128
030 Cantello	17	12	529	375	502	280	1.048	667
031 Caravate	12	10	446	287	224	126	682	423
032 Cardano al Campo	13	12	1.993	1.215	1.191	693	3.197	1.920
033 Carnago	13	9	935	602	398	203	1.346	814
034 Caronno Pertusella	11	8	1.880	1.232	1.342	730	3.233	1.970
035 Caronno Varesino	13	8	777	515	379	215	1.169	738
036 Casale Litta	9	8	420	285	167	71	596	364
037 Casalzuigno	7	5	149	107	141	80	297	192
038 Casciago	22	15	394	282	572	330	988	627
039 Casorate Sempione	6	3	692	435	516	299	1.214	737
040 Cassano Magnago	30	22	3.485	2.218	2.048	1.168	5.563	3.408
041 Cassano Valcuvia	6	3	47	38	65	41	118	82
042 Castellanza	12	6	2.273	1.688	1.918	971	4.203	2.665
043 Castello Cabiaglio	6	6	43	32	54	37	103	75
044 Castelseprio	4	4	184	114	99	64	287	182
045 Castelveciana	17	14	209	157	213	128	439	299
046 Castiglione Olona	15	9	1.302	851	673	347	1.990	1.207
047 Castronno	6	4	799	531	479	247	1.284	782
048 Cavarina con Premezzo	5	5	815	537	459	253	1.279	795
049 Cazzago Brabbia	6	4	115	73	86	53	207	130
050 Cislago	5	5	1.302	974	825	422	2.132	1.401
051 Cittiglio	11	9	473	322	417	237	901	568
052 Clivio	7	7	230	157	205	131	442	295
053 Cocquio-Trevisago	12	7	765	533	452	237	1.229	777
054 Comabbio	5	4	125	98	78	36	208	138
055 Comerio	9	8	286	209	331	171	626	388
056 Cremonaga	4	4	85	68	92	58	181	130
057 Crosio della Valle	2	1	104	70	33	17	139	88
058 Cuasso al Monte	3	3	344	259	361	188	708	450
059 Cugliate-Fabiasco	9	8	343	280	289	178	641	466
060 Cunardo	8	6	295	241	252	145	555	392
061 Curiglia con Monteviasco	11	10	28	21	23	12	62	43
062 Cuveglio	7	7	349	250	284	154	640	411
063 Cuvio	8	8	209	158	137	79	354	245
064 Daverio	7	6	374	238	208	107	589	351
065 Dumenza	5	4	111	94	154	95	270	193
066 Duno	1	1	17	15	18	13	36	29
067 Fagnano Olona	15	10	1.693	1.115	906	484	2.614	1.609
068 Fermo	6	6	1.154	716	551	321	1.711	1.043
069 Ferrera di Varese	3	3	78	58	63	37	144	98
070 Gallarate	36	23	5.901	3.859	6.371	3.516	12.308	7.398

**Tavola 5.6 segue - Popolazione residente attiva in condizione professionale per attività economica, sesso, classe di età (30-54 anni) e Comune**

COMUNI	AGRICOLTURA		INDUSTRIA		ALTRA ATTIVITÀ		TOTALE	
	MF	M	MF	M	MF	M	MF	M
071 Galliate Lombardo	5	4	97	69	118	60	220	133
072 Gavirate	17	14	1.318	911	1.113	620	2.448	1.545
073 Gazzada Schianno	6	5	587	404	609	352	1.202	761
074 Gemonio	10	4	371	249	265	137	646	390
075 Gerenzano	11	6	1.058	775	1.043	569	2.112	1.350
076 Germignaga	17	10	346	277	436	248	799	535
077 Golasecca	9	8	464	286	228	128	701	422
078 Gorla Maggiore	11	10	768	498	505	286	1.284	794
079 Gorla Minore	15	9	1.156	820	691	388	1.862	1.217
080 Gornate-Olona	11	9	268	169	140	81	419	259
081 Grantola	5	5	151	111	90	47	246	163
082 Inarzo	6	2	114	81	60	28	180	111
083 Induno Olona	20	18	1.195	855	1.334	758	2.549	1.631
084 Ispra	16	12	557	423	576	311	1.149	746
085 Jerago con Orago	7	3	833	540	361	199	1.201	742
086 Lavena Ponte Tresa	5	5	611	455	676	381	1.292	841
087 Laveno-Mombello	43	30	1.005	679	1.122	593	2.170	1.302
088 Leggiano	8	6	377	261	327	189	712	456
089 Lonate Ceppino	7	6	671	477	271	127	949	610
090 Lonate Pozzolo	15	11	1.835	1.192	960	563	2.810	1.766
091 Lozza	2	2	103	76	109	66	214	144
092 Luino	46	39	1.396	1.074	2.152	1.206	3.594	2.319
093 Luvinate	6	5	120	85	218	126	344	216
094 Maccagno	10	9	233	186	285	171	528	366
095 Malgesso	6	4	193	128	77	41	276	173
096 Mainate	19	17	2.006	1.384	1.739	931	3.764	2.332
097 Marchirolo	7	5	387	308	367	196	761	509
098 Mamate	12	8	921	652	575	313	1.508	973
099 Marzio	3	2	32	27	27	13	62	42
100 Masciago Primo	1	1	24	19	16	10	41	30
101 Mercallo	3	2	310	197	124	66	437	265
102 Mesenzana	5	4	124	98	108	60	237	162
103 Montegrino Valtravaglia	25	17	136	102	108	60	269	179
104 Monvalle	3	3	212	145	167	96	382	244
105 Morazzone	18	12	680	455	402	214	1.100	681
106 Momago	15	12	600	392	336	180	951	584
107 Oggiona con Santo Stefano	7	4	797	511	378	208	1.182	723
108 Olgiate Olona	18	14	1.471	1.002	1.185	693	2.674	1.709
109 Origgio	14	12	1.042	649	641	367	1.697	1.028
110 Orino	4	3	83	58	61	35	148	96
111 Osmate	1	1	56	43	51	31	108	75
112 Pino sulla Sponda del Lago Maggiore	1	1	25	19	51	34	77	54
113 Porto Ceresio	16	14	345	250	345	203	706	467
114 Porto Valtravaglia	10	8	288	215	282	161	580	384
115 Rancio Valcuvia	6	3	121	85	68	41	195	129
116 Ranco	5	3	103	75	140	72	248	150
117 Saltrio	7	7	440	294	306	202	753	503
118 Samarate	15	11	2.732	1.708	1.465	826	4.212	2.545
141 Sangiano	3	-	196	132	119	63	318	195
119 Saronno	52	39	4.253	3.128	6.006	3.357	10.311	6.524
120 Sesto Calende	29	19	1.307	862	1.146	607	2.482	1.488
121 Solbiate Arno	-	-	742	491	423	229	1.165	720
122 Solbiate Olona	6	4	880	590	458	268	1.344	862
123 Somma Lombardo	25	23	2.565	1.645	1.764	971	4.354	2.639
124 Sumirago	20	16	946	652	451	236	1.417	904
125 Taino	11	10	427	294	293	144	731	448
126 Ternate	7	5	472	299	190	92	669	396
127 Tradate	36	25	2.222	1.605	1.810	950	4.068	2.580
128 Travedona-Monate	11	6	563	368	306	167	880	541
129 Tronzano Lago Maggiore	3	1	32	27	18	14	53	42
130 Uboldo	21	16	1.397	940	1.006	560	2.424	1.516
131 Valganna	9	8	159	122	185	102	353	232
132 Varano Borghi	7	6	470	303	194	99	671	408
133 Varese	154	121	7.497	5.424	14.548	7.801	22.199	13.346
134 Vedano Olona	18	16	996	703	751	427	1.765	1.146
135 Veddasca	6	6	31	19	38	23	75	48
136 Venegono Inferiore	13	11	818	611	594	322	1.425	944
137 Venegono Superiore	16	12	966	695	801	448	1.783	1.155
138 Vergiate	15	10	1.349	903	863	455	2.227	1.368
139 Viggiù	16	13	709	488	478	264	1.203	765
140 Vizzola Ticino	7	4	55	40	45	23	107	67
<b>TOTALE</b>	<b>1.744</b>	<b>1.313</b>	<b>111.694</b>	<b>76.537</b>	<b>96.442</b>	<b>52.967</b>	<b>209.880</b>	<b>130.817</b>



**Tavola 5.6 segue - Popolazione residente attiva in condizione professionale per attività economica, sesso, classe di età (55 e più) e Comune**

COMUNI	AGRICOLTURA		INDUSTRIA		ALTRA ATTIVITÀ		TOTALE	
	MF	M	MF	M	MF	M	MF	M
001 Agra	-	-	2	2	6	5	8	7
002 Albizzate	-	-	126	104	47	33	173	137
003 Angera	13	13	79	70	106	86	198	169
004 Arcisate	7	6	126	114	105	76	238	196
005 Arsago Seprio	1	1	68	59	42	27	111	87
006 Azzate	5	4	57	52	56	38	118	94
007 Azzio	-	-	4	4	7	5	11	9
008 Barasso	1	1	24	22	29	22	54	45
009 Bardello	3	3	12	12	12	9	27	24
010 Bedero Valcuvia	3	2	12	12	12	9	27	23
011 Besano	4	3	34	26	33	26	71	55
012 Besnate	7	6	79	74	42	26	128	106
013 Besozzo	10	7	104	89	135	79	249	175
014 Biandronno	2	1	36	32	27	15	65	48
015 Bisuschio	1	1	79	72	45	28	125	101
016 Bodio Lomnago	3	3	29	25	37	26	69	54
017 Brebbia	8	4	49	45	43	34	100	83
018 Bregano	-	-	9	8	4	3	13	11
019 Brenta	1	1	21	20	17	9	39	30
020 Brezzo di Bedero	3	1	9	8	11	3	23	12
021 Brinzio	4	4	14	12	12	7	30	23
022 Brissago-Valtravaglia	2	2	13	13	3	3	18	18
023 Brunello	3	2	9	7	5	2	17	11
024 Brusimpiano	-	-	15	15	18	10	33	25
025 Buguggiate	2	2	66	59	43	35	111	96
026 Busto Arsizio	26	22	1.386	1.197	1.366	1.000	2.778	2.219
027 Cadegliano-Viconago	1	1	29	26	23	13	53	40
028 Cadrezzate	1	1	21	17	38	31	60	49
029 Cairate	5	4	106	91	64	43	175	138
030 Cantello	6	5	82	68	71	42	159	115
031 Caravate	1	1	36	30	26	16	63	47
032 Cardano al Campo	2	2	213	180	141	107	356	289
033 Carnago	2	2	80	72	34	24	116	98
034 Caronno Pertusella	3	2	186	161	145	99	334	262
035 Caronno Varesino	6	4	61	54	33	23	100	81
036 Casale Litta	7	4	20	18	10	9	37	31
037 Casalzuigno	2	2	14	13	13	9	29	24
038 Casciago	9	7	54	50	64	47	127	104
039 Casorate Sempione	1	1	73	63	71	50	145	114
040 Cassano Magnago	7	5	350	298	236	177	593	480
041 Cassano Valcuvia	-	-	6	6	8	5	14	11
042 Castellanza	2	1	196	178	213	135	411	314
043 Castello Cabiaglio	2	2	5	3	6	5	13	10
044 Castelseprio	3	3	22	18	7	5	32	26
045 Castelveciana	5	4	17	16	26	14	48	34
046 Castiglione Olona	4	4	116	103	73	54	193	161
047 Castronno	1	1	67	60	45	32	113	93
048 Cavarina con Premezzo	1	1	110	97	53	41	164	139
049 Cazzago Brabbia	5	5	14	11	6	5	25	21
050 Cislago	6	6	109	103	78	55	193	164
051 Cittiglio	2	2	42	39	47	33	91	74
052 Clivio	5	5	52	45	26	14	83	64
053 Cocquio-Trevisago	6	4	85	73	58	33	149	110
054 Comabbio	-	-	10	8	16	11	26	19
055 Comerio	2	2	25	24	38	23	65	49
056 Cremenaga	-	-	10	10	10	8	20	18
057 Crosio della Valle	1	1	8	7	4	3	13	11
058 Cuasso al Monte	5	5	53	44	47	33	105	82
059 Cugliate-Fabiasco	8	6	71	67	30	24	109	97
060 Cunardo	3	3	44	37	39	27	86	67
061 Curiglia con Monteviasco	-	-	2	2	3	2	5	4
062 Cuveglio	5	4	46	43	38	22	89	69
063 Cuvio	4	4	16	14	9	6	29	24
064 Daverio	6	4	32	29	21	12	59	45
065 Dumenza	2	2	16	15	13	11	31	28
066 Duno	-	-	3	3	3	1	6	4
067 Fagnano Olona	6	5	170	154	92	65	268	224
068 Ferno	3	3	85	74	61	40	149	117
069 Ferrera di Varese	2	2	10	10	7	4	19	16
070 Gallarate	19	16	764	633	937	685	1.720	1.334

**Tavola 5.6 segue - Popolazione residente attiva in condizione professionale per attività economica, sesso, classe di età (55 e più) e Comune**

COMUNI	AGRICOLTURA		INDUSTRIA		ALTRA ATTIVITÀ		TOTALE	
	MF	M	MF	M	MF	M	MF	M
071 Galliate Lombardo	3	3	5	4	11	10	19	17
072 Gavirate	3	2	140	125	144	96	287	223
073 Gazzada Schianno	4	4	65	60	63	40	132	104
074 Gemonio	1	1	29	27	29	22	59	50
075 Gerenzano	7	5	122	114	83	62	212	181
076 Germignaga	3	2	49	44	57	42	109	88
077 Golasecca	3	3	37	34	20	15	60	52
078 Gorla Maggiore	1	1	55	47	25	22	81	70
079 Gorla Minore	3	3	80	72	65	48	148	123
080 Gomate-Olona	4	2	37	28	16	13	57	43
081 Grantola	-	-	8	8	18	12	26	20
082 Inarzo	1	1	14	14	8	3	23	18
083 Induno Olona	9	8	133	117	131	90	273	215
084 Ispra	3	3	78	71	113	82	194	156
085 Jerago con Orago	3	2	91	80	44	28	138	110
086 Lavena Ponte Tresa	11	10	140	123	100	71	251	204
087 Laveno-Mombello	11	10	91	84	166	115	268	209
088 Leggiano	5	4	40	35	44	36	89	75
089 Lonate Ceppino	3	3	41	39	36	23	80	65
090 Lonate Pozzolo	3	3	190	166	113	78	306	247
091 Lozza	-	-	12	10	8	6	20	16
092 Luino	10	8	194	185	272	191	476	384
093 Luvinate	-	-	16	16	27	19	43	35
094 Maccagno	2	1	34	33	37	31	73	65
095 Malgesso	1	1	10	10	13	10	24	21
096 Malnate	7	6	244	217	179	132	430	355
097 Marchirolo	4	3	50	46	44	21	98	70
098 Mamate	1	1	78	70	62	46	141	117
099 Marzio	1	-	5	5	5	2	11	7
100 Masciago Primo	1	1	2	2	2	1	5	4
101 Mercallo	1	1	21	17	12	8	34	26
102 Mesenzana	2	2	23	19	20	12	45	33
103 Montegrino Valtravaglia	4	3	13	13	10	7	27	23
104 Monvalle	-	-	19	19	14	12	33	31
105 Morazzone	2	2	81	71	29	21	112	94
106 Momago	6	5	46	45	44	29	96	79
107 Oggiona con Santo Stefano	-	-	92	78	32	20	124	98
108 Olgiate Olona	3	2	158	138	126	91	287	231
109 Origgio	3	3	63	58	50	35	116	96
110 Orino	5	4	16	15	12	11	33	30
111 Osmate	1	1	5	5	13	10	19	16
112 Pino sulla Sponda del Lago Maggiore	-	-	4	3	5	2	9	5
113 Porto Ceresio	3	3	61	52	43	24	107	79
114 Porto Valtravaglia	7	6	40	37	27	18	74	61
115 Rancio Valcuvia	2	2	6	5	4	3	12	10
116 Ranco	4	4	9	9	20	18	33	31
117 Saltrio	4	4	78	67	28	18	110	89
118 Samarate	11	10	255	218	156	113	422	341
141 Sangiano	2	2	19	17	10	6	31	25
119 Saronno	19	15	547	486	805	544	1.371	1.045
120 Sesto Calende	8	8	158	128	139	101	305	237
121 Solbiate Arno	-	-	76	64	38	27	114	91
122 Solbiate Olona	2	2	56	47	38	23	96	72
123 Somma Lombardo	8	7	253	220	227	168	488	395
124 Sumirago	3	3	85	72	40	29	128	104
125 Taino	8	7	44	41	49	36	101	84
126 Temate	3	3	38	35	11	7	52	45
127 Tradate	10	7	265	231	237	166	512	404
128 Travedona-Monate	8	8	39	35	46	33	93	76
129 Tronzano Lago Maggiore	-	-	3	3	3	2	6	5
130 Uboldo	11	10	103	97	104	74	218	181
131 Valganna	1	1	22	20	24	18	47	39
132 Varano Borghi	-	-	20	12	20	13	40	25
133 Varese	43	37	1.120	978	2.349	1.705	3.512	2.720
134 Vedano Olona	6	4	115	101	72	57	193	162
135 Veduggio	-	-	9	9	4	3	13	12
136 Venegono Inferiore	7	7	102	95	48	34	157	136
137 Venegono Superiore	6	5	109	101	92	73	207	179
138 Vergiate	4	3	135	116	88	63	227	182
139 Viggù	10	10	119	101	58	36	187	147
140 Vizzola Ticino	2	1	3	3	1	1	6	5
<b>TOTALE</b>	<b>597</b>	<b>508</b>	<b>12.513</b>	<b>10.987</b>	<b>12.329</b>	<b>8.752</b>	<b>25.439</b>	<b>20.247</b>

Tavola 5.7 - Imprenditori e liberi professionisti per attività economica, sesso e Comune

COMUNI	AGRICOLTURA		INDUSTRIA		ALTRA ATTIVITÀ		TOTALE		
	MF	M	MF	M	MF	M	MF	M	
001	Agra	-	-	-	2	2	2	2	
002	Albizzate	1	1	70	55	68	48	139	104
003	Angera	8	6	61	48	107	87	176	141
004	Arcisate	13	10	67	59	107	74	187	143
005	Arsago Seprio	1	1	69	49	54	44	124	94
006	Azzate	-	-	42	32	88	58	130	90
007	Azzio	4	3	14	11	10	8	28	22
008	Barasso	1	1	24	16	43	29	68	46
009	Bardello	1	1	10	7	15	10	26	18
010	Bedero Valcuvia	-	-	5	4	11	7	16	11
011	Besano	1	-	19	11	24	19	44	30
012	Besnate	3	2	41	29	55	35	99	66
013	Besozzo	7	4	80	65	113	78	200	147
014	Biandronno	-	-	16	11	29	21	45	32
015	Bisuschio	-	-	24	17	36	31	60	48
016	Bodio Lomnago	4	1	22	19	63	47	89	67
017	Brescia	8	6	38	34	47	32	93	72
018	Bregano	-	-	7	6	13	11	20	17
019	Brenta	3	1	7	7	17	9	27	17
020	Brezzo di Bedero	1	1	6	5	14	11	21	17
021	Brinzio	-	-	5	4	15	11	20	15
022	Brissago-Valtravaglia	3	3	4	4	11	6	18	13
023	Brunello	1	1	7	6	19	12	27	19
024	Brusimpiano	1	1	9	9	14	10	24	20
025	Buggiate	-	-	52	46	66	51	118	97
026	Busto Arsizio	11	9	1.119	936	1.700	1.279	2.830	2.224
027	Cadegliano-Viconago	2	2	5	5	18	9	25	16
028	Cadrezzate	1	1	27	22	30	25	58	48
029	Cairate	1	1	98	72	74	51	173	124
030	Cantello	4	3	26	23	59	44	89	70
031	Caravate	1	1	17	14	19	15	37	30
032	Cardano al Campo	1	1	166	130	173	129	340	260
033	Carnago	2	1	51	44	56	43	109	88
034	Caronno Pertusella	1	1	112	95	147	112	260	208
035	Caronno Varesino	3	1	43	32	54	37	100	70
036	Casale Litta	4	3	21	19	24	14	49	36
037	Casalzuigno	3	2	21	14	24	17	48	33
038	Casciago	7	5	52	46	119	96	178	147
039	Casorate Sempione	2	1	66	53	83	63	151	117
040	Cassano Magnago	4	4	269	204	314	227	587	435
041	Cassano Valcuvia	2	1	4	4	8	7	14	12
042	Castellanza	4	3	153	134	275	207	432	344
043	Castello Cabiaglio	1	1	2	2	5	3	8	6
044	Castelseprio	1	1	20	17	19	11	40	29
045	Castelveccana	3	3	15	12	29	22	47	37
046	Castiglione Olona	7	3	90	67	88	64	185	134
047	Castronno	1	-	43	34	62	47	106	81
048	Cavaria con Premezzo	1	1	63	53	56	40	120	94
049	Cazzago Brabbia	3	2	9	8	17	13	29	23
050	Cislago	2	2	62	53	81	55	145	110
051	Cittiglio	2	2	17	17	48	39	67	58
052	Clivio	-	-	11	10	28	21	39	31
053	Cocquio-Trevisago	3	1	46	40	52	41	101	82
054	Comabbio	-	-	8	7	20	15	28	22
055	Comerio	2	2	19	18	66	48	87	68
056	Cremona	-	-	1	1	2	2	3	3
057	Crosio della Valle	1	1	5	3	4	3	10	7
058	Cuasso al Monte	-	-	31	21	43	29	74	50
059	Cugliate-Fabiasco	4	3	23	20	25	18	52	41
060	Cunardo	2	1	18	16	30	21	50	38
061	Curiglia con Monteviasco	2	1	1	1	2	1	5	3
062	Cuvaglio	2	1	39	32	39	29	80	62
063	Cuvio	5	5	7	6	14	9	26	20
064	Daverio	4	2	27	24	33	25	64	51
065	Dumenza	2	2	10	10	19	9	31	21
066	Duno	-	-	3	3	6	3	9	6
067	Fagnano Olona	4	3	111	93	94	69	209	165
068	Ferno	2	2	19	12	37	29	58	43
069	Ferrera di Varese	-	-	4	3	7	7	11	10
070	Gallarate	7	4	747	583	1.120	833	1.874	1.420

**Tavola 5.7 segue - Imprenditori e liberi professionisti per attività economica, sesso e Comune**

COMUNI	AGRICOLTURA		INDUSTRIA		ALTRA ATTIVITÀ		TOTALE	
	MF	M	MF	M	MF	M	MF	M
071 Galliate Lombardo	1	1	12	9	16	12	29	22
072 Gavirate	5	3	80	67	178	122	263	192
073 Gazzada Schianno	1	-	39	32	63	48	103	80
074 Gemonio	2	1	25	21	34	27	61	49
075 Gerenzano	1	1	73	65	103	72	177	138
076 Germignaga	-	-	28	24	46	28	74	52
077 Golasecca	2	2	15	14	31	25	48	41
078 Gorla Maggiore	5	4	40	28	65	47	110	79
079 Gorla Minore	3	2	73	62	95	67	171	131
080 Gornate-Olona	2	2	23	19	24	19	49	40
081 Grantola	-	-	6	5	10	6	16	11
082 Inarzo	-	-	7	6	10	7	17	13
083 Induno Olona	5	5	80	63	181	118	266	186
084 Ispra	5	4	28	27	79	58	112	89
085 Jerago con Orago	1	1	72	59	53	46	126	106
086 Lavena Ponte Tresa	-	-	23	21	72	49	95	70
087 Laveno-Mombello	7	5	61	58	156	106	224	169
088 Leggiano	2	2	24	21	42	37	68	60
089 Lonate Ceppino	-	-	31	24	31	19	62	43
090 Lonate Pozzolo	1	1	143	115	148	103	292	219
091 Lozza	1	1	8	6	13	8	22	15
092 Luino	8	6	87	75	239	166	334	247
093 Luvinate	-	-	19	17	42	33	61	50
094 Maccagno	4	2	15	14	27	22	46	38
095 Malgesso	-	-	7	7	6	4	13	11
096 Malnate	1	1	119	100	219	163	339	264
097 Marchirolo	-	-	19	18	31	25	50	43
098 Marnate	1	1	74	58	103	72	178	131
099 Marzio	2	1	5	5	15	11	22	17
100 Masciago Primo	-	-	1	1	3	3	4	4
101 Mercallo	1	1	18	14	24	14	43	29
102 Mesenzana	2	2	4	4	16	10	22	16
103 Montegrino Valtravaglia	5	2	4	3	17	14	26	19
104 Morvalle	1	1	13	12	18	13	32	26
105 Morazzone	4	4	46	34	42	36	92	74
106 Mornago	2	2	32	25	36	27	70	54
107 Oggiona con Santo Stefano	4	1	60	50	41	32	105	83
108 Olgiate Olona	1	1	122	98	197	157	320	256
109 Origgio	11	10	44	36	64	50	119	96
110 Orino	2	1	5	3	9	7	16	11
111 Osmate	-	-	1	1	9	6	10	7
112 Pino sulla Sponda del Lago Maggiore	-	-	2	2	10	7	12	9
113 Porto Ceresio	1	-	13	11	41	26	55	37
114 Porto Valtravaglia	4	2	25	22	42	33	71	57
115 Rancio Valcuvia	3	2	4	4	3	2	10	8
116 Ranco	2	2	5	4	16	12	23	18
117 Saltrio	-	-	13	10	22	19	35	29
118 Samarate	4	4	187	140	195	156	386	300
141 Sangiano	1	1	7	7	15	10	23	18
119 Saronno	16	13	361	307	984	746	1.361	1.066
120 Sesto Calende	6	5	111	86	190	133	307	224
121 Solbiate Arno	-	-	56	48	50	35	106	83
122 Solbiate Olona	-	-	61	45	50	35	111	80
123 Somma Lombardo	9	7	224	160	255	182	488	349
124 Sumirago	10	7	87	68	79	59	176	134
125 Taino	-	-	24	19	45	35	69	54
126 Temate	1	1	22	16	34	25	57	42
127 Tradate	8	6	174	136	277	196	459	338
128 Travedona-Monate	2	1	27	22	45	34	74	57
129 Tronzano Lago Maggiore	-	-	-	-	2	2	2	2
130 Uboldo	3	2	69	58	126	89	198	149
131 Valganna	2	2	11	8	24	18	37	28
132 Varano Borghi	3	2	13	11	19	16	35	29
133 Varese	49	36	778	652	2.549	1.899	3.376	2.587
134 Veduggio Olona	3	3	84	71	103	81	190	155
135 Veduggio	-	-	1	-	-	-	1	-
136 Venegono Inferiore	5	3	85	70	91	67	181	140
137 Venegono Superiore	2	2	89	71	145	103	236	176
138 Vergiate	1	1	69	53	128	89	198	143
139 Viggù	3	3	19	17	52	37	74	57
140 Vizzola Ticino	2	1	3	2	10	6	15	9
<b>TOTALE</b>	<b>408</b>	<b>303</b>	<b>8.610</b>	<b>7.008</b>	<b>14.474</b>	<b>10.673</b>	<b>23.492</b>	<b>17.984</b>

Tavola 5.8 - Lavoratori in proprio per attività economica, sesso e Comune

COMUNI	AGRICOLTURA		INDUSTRIA		ALTRA ATTIVITÀ		TOTALE		
	MF	M	MF	M	MF	M	MF	M	
001	Agra	2	2	7	6	6	4	15	12
002	Albizzate	4	4	194	145	159	108	357	257
003	Angera	17	17	134	114	175	109	326	240
004	Arcisate	27	25	190	160	298	183	515	368
005	Arsago Seprio	3	2	168	119	114	73	285	194
006	Azzate	8	6	96	84	121	72	225	162
007	Azzio	3	2	20	13	18	13	41	28
008	Barasso	2	2	33	26	44	31	79	59
009	Bardello	6	5	31	30	33	16	70	51
010	Bedero Valcuvia	1	-	12	11	18	13	31	24
011	Besano	3	3	39	29	64	36	106	68
012	Besnate	10	10	194	139	151	99	355	248
013	Besozzo	17	14	190	158	214	115	421	287
014	Biandronno	6	6	50	40	89	49	145	95
015	Bisuschio	7	7	100	72	128	74	235	153
016	Bodio Lomnago	3	3	61	51	66	45	130	99
017	Brebbia	9	8	101	83	101	58	211	149
018	Bregano	1	1	17	15	14	10	32	26
019	Brenta	4	3	46	34	48	23	98	60
020	Brezzo di Bedero	8	6	30	27	35	15	73	48
021	Brinzio	5	5	27	23	26	17	58	45
022	Brissago-Valtravaglia	6	5	21	18	22	14	49	37
023	Brunello	3	3	29	21	26	12	58	36
024	Brusimpiano	2	2	25	23	30	17	57	42
025	Buguggiate	5	4	100	82	98	60	203	146
026	Busto Arsizio	55	43	1.797	1.416	2.332	1.583	4.184	3.042
027	Cadegliano-Viconago	3	3	40	32	53	29	96	64
028	Cadrezzate	3	3	46	39	53	38	102	80
029	Cairate	9	7	226	161	192	113	427	281
030	Cantello	10	8	79	60	108	68	197	136
031	Caravate	6	5	70	53	64	35	140	93
032	Cardano al Campo	9	8	423	294	374	252	806	554
033	Carnago	8	6	174	131	133	81	315	218
034	Caronno Pertusella	10	8	263	200	332	207	605	415
035	Caronno Varesino	8	7	117	91	134	78	259	176
036	Casale Litta	12	10	65	47	48	25	125	82
037	Casalzuigno	5	4	37	29	31	17	73	50
038	Casciago	11	9	94	79	118	71	223	159
039	Casorate Sempione	1	1	154	107	169	115	324	223
040	Cassano Magnago	21	16	684	475	569	378	1.274	869
041	Cassano Valcuvia	3	1	14	14	13	6	30	21
042	Castellanza	4	2	287	245	493	307	784	554
043	Castello Cabiaglio	2	2	15	12	23	17	40	31
044	Castelseprio	5	5	45	37	30	25	80	67
045	Castelveciana	10	9	50	43	51	28	111	80
046	Castiglione Olona	8	6	220	178	205	113	433	297
047	Castronno	1	1	96	74	125	84	222	159
048	Cavaria con Premezzo	7	6	141	114	148	96	296	216
049	Cazzago Brabbia	2	2	30	23	41	26	73	51
050	Cislago	6	6	271	251	214	142	491	399
051	Cittiglio	6	6	101	76	140	74	247	156
052	Clivio	7	7	37	25	62	35	106	67
053	Cocquio-Trevisago	10	6	162	133	130	80	302	219
054	Comabbio	2	2	26	20	23	12	51	34
055	Comerio	4	4	53	43	80	46	137	93
056	Cremonaga	3	3	5	5	16	10	24	18
057	Crosio della Valle	2	1	12	11	3	2	17	14
058	Cuasso al Monte	5	5	63	53	65	41	133	99
059	Cugliate-Fabiasco	4	4	56	45	59	32	119	81
060	Cunardo	4	3	67	56	80	47	151	106
061	Curiglia con Monteviasco	13	11	5	4	5	2	23	17
062	Cuveglia	8	8	74	64	91	56	173	128
063	Cuvio	3	3	46	37	49	27	98	67
064	Daverio	5	5	54	49	59	38	118	92
065	Dumenza	5	5	18	17	36	21	59	43
066	Duno	-	-	3	2	6	3	9	5
067	Fagnano Olona	14	12	319	220	325	203	658	435
068	Ferno	6	6	252	183	190	131	448	320
069	Ferrera di Varese	3	3	13	9	15	5	31	17
070	Gallarate	27	19	1.059	776	1.322	893	2.408	1.688

Tavola 5.8 segue - Lavoratori in proprio per attività economica, sesso e Comune

COMUNI	AGRICOLTURA		INDUSTRIA		ALTRA ATTIVITÀ		TOTALE	
	MF	M	MF	M	MF	M	MF	M
071 Galliate Lombardo	3	3	11	9	28	20	42	32
072 Gavirate	9	8	234	185	322	210	565	403
073 Gazzada Schianno	6	6	104	84	131	80	241	170
074 Gemonio	3	2	65	55	78	47	146	104
075 Gerenzano	11	7	195	163	243	161	449	331
076 Germignaga	16	10	65	56	113	70	194	136
077 Golasecca	10	9	75	61	76	45	161	115
078 Gorla Maggiore	7	6	163	115	115	66	285	187
079 Gorla Minore	7	6	198	143	188	127	393	276
080 Gomate-Olona	9	6	74	49	39	21	122	76
081 Grantola	4	4	22	17	48	27	74	48
082 Inarzo	1	1	32	27	19	9	52	37
083 Induno Olona	10	10	205	170	269	172	484	352
084 Ispra	9	8	102	91	161	93	272	192
085 Jerago con Orago	6	3	191	135	118	62	315	200
086 Lavena Ponte Tresa	9	9	96	80	207	132	312	221
087 Laveno-Mombello	11	10	205	172	362	213	578	395
088 Leggiano	4	3	70	61	82	52	156	116
089 Lonate Ceppino	9	8	125	99	86	48	220	155
090 Lonate Pozzolo	14	11	371	272	319	202	704	485
091 Lozza	-	-	18	16	35	28	53	44
092 Luino	25	20	208	185	448	258	681	463
093 Luvinate	3	3	21	16	40	26	64	45
094 Maccagno	5	5	39	34	72	48	116	87
095 Malgesso	4	4	27	22	26	14	57	40
096 Malnate	13	11	283	239	394	249	690	499
097 Marchirolo	4	3	45	40	73	39	122	82
098 Marnate	7	6	142	115	186	118	335	239
099 Marzio	3	2	8	8	6	2	17	12
100 Masciago Primo	2	2	5	3	9	7	16	12
101 Mercallo	2	2	62	44	33	16	97	62
102 Mesenzana	4	4	43	36	46	27	93	67
103 Montegrino Valtravaglia	20	15	29	20	21	14	70	49
104 Monvalle	2	2	46	43	51	29	99	74
105 Morazzone	13	10	102	82	101	58	216	150
106 Mornago	15	11	100	86	105	69	220	166
107 Oggiona con Santo Stefano	2	2	178	130	162	105	342	237
108 Olgiate Olona	14	10	287	218	343	221	644	449
109 Origgio	7	7	118	101	147	98	272	206
110 Orino	1	1	16	15	18	9	35	25
111 Osmate	1	1	11	10	21	14	33	25
112 Pino sulla Sponda del Lago Maggiore	-	-	5	4	5	3	10	7
113 Porto Ceresio	10	10	43	33	91	55	144	98
114 Porto Valtravaglia	9	7	52	45	67	44	128	96
115 Rancio Valcuvia	3	3	25	22	23	17	51	42
116 Ranco	6	6	14	11	35	17	55	34
117 Salsrìo	4	4	53	39	71	45	128	88
118 Samarate	17	13	513	359	506	333	1.036	705
141 Sangiano	4	2	26	24	31	19	61	45
119 Saronno	21	15	591	494	1.228	803	1.840	1.312
120 Sesto Calende	17	13	224	158	332	192	573	363
121 Solbiate Arno	1	1	138	96	96	60	235	157
122 Solbiate Olona	6	4	125	91	111	72	242	167
123 Somma Lombardo	11	10	465	344	502	319	978	673
124 Sumirago	6	6	170	133	154	86	330	225
125 Taino	12	10	76	62	90	45	178	117
126 Temate	5	3	70	50	43	25	118	78
127 Tradate	23	18	416	345	462	284	901	647
128 Travedona-Monate	14	12	89	70	97	64	200	146
129 Tronzano Lago Maggiore	3	-	7	5	8	6	18	11
130 Uboldo	20	19	217	190	370	250	607	459
131 Valganna	8	7	31	28	61	38	100	73
132 Varano Borghi	1	1	40	23	62	33	103	57
133 Varese	69	58	1.202	995	2.624	1.748	3.895	2.801
134 Vedano Olona	13	12	147	123	196	133	356	268
135 Veddasca	2	2	8	5	14	6	24	13
136 Venegono Inferiore	12	11	167	135	148	83	327	229
137 Venegono Superiore	16	14	160	129	195	126	371	269
138 Vergiate	15	10	238	196	269	166	522	372
139 Viggìù	18	16	81	69	134	76	233	161
140 Vizzola Ticino	1	1	4	3	7	6	12	10
<b>TOTALE</b>	<b>1.164</b>	<b>975</b>	<b>19.566</b>	<b>15.344</b>	<b>24.280</b>	<b>15.418</b>	<b>45.010</b>	<b>31.737</b>

Tavola 5.9 - Soci di cooperative per attività economica, sesso e Comune

COMUNI	AGRICOLTURA		INDUSTRIA		ALTRA ATTIVITÀ		TOTALE	
	MF	M	MF	M	MF	M	MF	M
001 Agra	-	-	-	-	-	-	-	-
002 Albizzate	1	1	3	3	8	5	12	9
003 Angera	2	2	-	-	4	3	6	5
004 Arcisate	2	1	5	2	3	1	10	4
005 Arsago Seprio	1	1	2	2	8	4	11	7
006 Azzate	1	1	12	8	3	2	16	11
007 Azzio	-	-	-	-	2	1	2	1
008 Barasso	-	-	-	-	2	-	2	-
009 Bardello	1	1	-	-	2	1	3	2
010 Bedero Valcuvia	-	-	-	-	-	-	-	-
011 Besano	-	-	3	1	3	-	6	1
012 Besnate	1	1	-	-	3	1	4	2
013 Besozzo	-	-	-	-	4	2	4	2
014 Biandronno	-	-	-	-	-	-	-	-
015 Bisuschio	-	-	3	2	1	-	4	2
016 Bodio Lomnago	3	3	2	2	2	-	7	5
017 Brebbia	-	-	1	1	1	-	2	1
018 Bregano	-	-	-	-	-	-	-	-
019 Brenta	-	-	1	1	-	-	1	1
020 Brezzo di Bedero	-	-	1	1	1	-	2	1
021 Brinzio	-	-	-	-	1	-	1	-
022 Brissago-Valtravaglia	-	-	-	-	-	-	-	-
023 Brunello	-	-	1	1	-	-	1	1
024 Brusimpiano	-	-	-	-	1	-	1	-
025 Buguggiate	1	-	1	1	6	5	8	6
026 Busto Arsizio	4	3	26	16	53	28	83	47
027 Cadegliano-Viconago	-	-	1	1	1	-	2	1
028 Cadrezzate	-	-	-	-	2	1	2	1
029 Cairate	-	-	1	1	3	2	4	3
030 Cantello	-	-	2	2	4	2	6	4
031 Caravate	1	1	1	1	2	-	4	2
032 Cardano al Campo	-	-	9	5	8	4	17	9
033 Carnago	3	2	1	-	4	2	8	4
034 Caronno Pertusella	1	1	2	-	10	6	13	7
035 Caronno Varesino	-	-	2	1	3	1	5	2
036 Casale Litta	1	1	1	1	1	1	3	3
037 Casalzuigno	-	-	2	1	4	1	6	2
038 Casciago	-	-	-	-	3	1	3	1
039 Casorate Sempione	1	-	-	-	3	2	4	2
040 Cassano Magnago	1	1	24	16	21	9	46	26
041 Cassano Valcuvia	-	-	-	-	1	1	1	1
042 Castellanza	1	1	8	7	18	10	27	18
043 Castello Cabiaglio	1	1	-	-	1	-	2	1
044 Castelseprio	-	-	1	-	2	1	3	1
045 Castelvecchiana	-	-	1	1	-	-	1	1
046 Castiglione Olona	-	-	1	-	4	3	5	3
047 Castronno	1	1	1	1	1	-	3	2
048 Cavarina con Premezzo	-	-	2	2	7	3	9	5
049 Cazzago Brabbia	3	3	-	-	-	-	3	3
050 Cislago	-	-	1	1	6	4	7	5
051 Cittiglio	-	-	1	-	3	1	4	1
052 Clivio	-	-	1	1	-	-	1	1
053 Cocquio-Trevisago	-	-	8	4	5	4	13	8
054 Comabbio	-	-	-	-	-	-	-	-
055 Comerio	-	-	-	-	-	-	-	-
056 Cremenaga	-	-	-	-	5	4	5	4
057 Crosio della Valle	-	-	-	-	-	-	-	-
058 Cuasso al Monte	-	-	1	-	-	-	1	-
059 Cugliate-Fabiasco	-	-	2	2	5	4	7	6
060 Cunardo	-	-	1	-	1	1	2	1
061 Curiglia con Monteviasco	-	-	-	-	-	-	-	-
062 Cuveglio	-	-	3	3	1	1	4	4
063 Cuvio	1	1	1	1	-	-	2	2
064 Daverio	-	-	5	3	1	-	6	3
065 Dumenza	-	-	-	-	-	-	-	-
066 Duno	-	-	-	-	-	-	-	-
067 Fagnano Olona	1	-	4	2	12	8	17	10
068 Ferno	-	-	-	-	4	1	4	1
069 Ferrera di Varese	-	-	-	-	-	-	-	-
070 Gallarate	1	1	26	15	60	28	87	44

Tavola 5.9 segue - Soci di cooperative per attività economica, sesso e Comune

COMUNI	AGRICOLTURA		INDUSTRIA		ALTRA ATTIVITÀ		TOTALE	
	MF	M	MF	M	MF	M	MF	M
071 Galliate Lombardo	-	-	-	-	1	-	1	-
072 Gavirate	1	-	5	4	5	1	11	5
073 Gazzada Schianno	-	-	1	1	2	1	3	2
074 Gemonio	1	1	-	-	1	1	2	2
075 Gerenzano	1	1	6	5	6	5	13	11
076 Germignaga	-	-	1	1	3	3	4	4
077 Golasecca	-	-	1	-	2	1	3	1
078 Gorla Maggiore	-	-	1	1	3	3	4	4
079 Gorla Minore	-	-	6	4	9	6	15	10
080 Gornate-Olona	-	-	1	1	1	-	2	1
081 Grantola	-	-	-	-	-	-	-	-
082 Inarzo	2	2	-	-	-	-	-	-
083 Induno Olona	-	-	3	1	10	3	13	2
084 Ispra	-	-	1	1	5	3	6	4
085 Jerago con Orago	-	-	2	-	2	1	4	4
086 Lavena Ponte Tresa	-	-	3	-	7	4	10	1
087 Laveno-Mombello	1	-	11	4	5	4	17	4
088 Leggiano	-	-	3	-	1	-	4	8
089 Lonate Ceppino	-	-	1	-	1	-	2	-
090 Lonate Pozzolo	-	-	2	1	6	4	8	-
091 Lozza	-	-	-	-	-	-	-	5
092 Luino	1	1	2	1	16	11	19	-
093 Luvinata	-	-	-	-	1	-	1	13
094 Maccagno	-	-	1	1	-	-	1	-
095 Malgesso	-	-	1	1	-	-	1	1
096 Malnate	1	1	6	3	10	3	17	1
097 Marchirolo	-	-	1	1	1	1	2	7
098 Marnate	1	1	2	1	2	-	5	2
099 Marzio	-	-	1	1	-	-	1	1
100 Masciago Primo	-	-	1	-	-	-	1	-
101 Mercallo	-	-	-	-	1	1	1	-
102 Mesenzana	-	-	-	-	-	-	-	1
103 Montegrino Valtravaglia	-	-	-	-	1	-	1	-
104 Monvalle	-	-	1	1	-	-	1	-
105 Morazzone	-	-	4	3	6	3	10	1
106 Mornago	-	-	-	-	-	-	-	6
107 Oggiona con Santo Stefano	-	-	3	1	2	1	5	-
108 Olgiate Olona	-	-	4	1	5	3	9	2
109 Origgio	-	-	5	4	1	-	6	4
110 Orino	1	1	1	-	2	1	4	4
111 Osmate	-	-	-	-	-	-	-	2
112 Pino sulla Sponda del Lago Maggiore	-	-	1	-	-	-	1	-
113 Porto Ceresio	-	-	1	1	6	4	7	-
114 Porto Valtravaglia	-	-	1	1	5	4	6	5
115 Rancio Valcuvia	-	-	-	-	-	-	-	-
116 Ranco	-	-	-	-	-	-	-	-
117 Saltrio	-	-	1	-	6	2	7	-
118 Samarate	1	1	15	10	13	7	29	2
141 Sangiano	-	-	1	1	-	-	1	18
119 Saronno	5	2	15	6	22	10	42	1
120 Sesto Calende	-	-	3	2	7	2	10	18
121 Solbiate Arno	-	-	6	3	4	-	10	4
122 Solbiate Olona	1	-	3	2	5	2	9	3
123 Somma Lombardo	2	1	5	4	17	10	24	4
124 Sumirago	-	-	3	2	4	3	7	15
125 Taino	-	-	1	1	1	1	2	5
126 Ternate	1	1	1	-	1	-	3	2
127 Tradate	1	-	4	2	7	4	12	1
128 Travedona-Monate	-	-	2	1	3	2	5	6
129 Tronzano Lago Maggiore	-	-	-	-	-	-	-	3
130 Uboldo	1	1	2	1	5	5	8	-
131 Valganna	-	-	1	1	3	2	4	7
132 Varano Borghi	-	-	1	-	1	1	2	3
133 Varese	1	1	30	22	98	42	129	1
134 Vedano Olona	-	-	1	-	5	2	6	2
135 Veduggio	-	-	-	-	1	-	1	-
136 Venegono Inferiore	1	1	8	4	8	4	17	9
137 Venegono Superiore	2	1	4	2	16	11	22	14
138 Vergiate	-	-	5	2	6	3	11	5
139 Viggù	-	-	-	-	2	-	2	-
140 Vizzola Ticino	-	-	-	-	-	-	-	-
<b>TOTALE</b>	<b>60</b>	<b>45</b>	<b>371</b>	<b>224</b>	<b>679</b>	<b>344</b>	<b>1.110</b>	<b>613</b>



Tavola 5.10 - Coadiuvanti per attività economica, sesso e Comune

COMUNI	AGRICOLTURA		INDUSTRIA		ALTRA ATTIVITÀ		TOTALE	
	MF	M	MF	M	MF	M	MF	M
001 Agra	1	1	-	-	1	-	2	1
002 Albizzate	2	-	23	11	26	9	51	20
003 Angera	5	4	17	8	54	14	76	26
004 Arcisate	12	3	22	10	56	18	90	31
005 Arsago Seprio	-	-	26	8	30	11	56	19
006 Azzate	4	2	13	8	21	6	38	16
007 Azzio	1	1	1	1	2	-	4	2
008 Barasso	-	-	5	-	13	5	18	5
009 Bardello	1	-	2	1	9	6	12	7
010 Bedero Valcuvia	1	1	2	2	4	1	7	4
011 Besano	3	2	5	4	13	6	21	12
012 Besnate	5	2	23	14	27	9	55	25
013 Besozzo	6	1	22	10	33	9	61	20
014 Biandronno	1	1	5	2	10	2	16	5
015 Bisuschio	1	-	10	7	22	7	33	14
016 Bodio Lomnago	2	-	11	4	17	5	30	9
017 Brebbia	6	3	8	3	19	8	33	14
018 Bregano	-	-	4	4	2	1	6	5
019 Brenta	1	-	5	1	13	4	19	5
020 Brezzo di Bedero	1	1	-	-	3	-	4	1
021 Brinzio	1	-	3	2	6	1	10	3
022 Brissago-Valtravaglia	2	1	2	-	6	2	10	3
023 Brunello	1	1	2	-	3	1	6	2
024 Brusimpiano	1	1	-	-	5	1	6	2
025 Buguggiate	1	1	3	-	17	9	21	10
026 Busto Arsizio	17	10	265	128	483	175	765	313
027 Cadegliano-Viconago	1	1	8	3	4	1	13	5
028 Cadrezzate	-	-	2	-	14	5	16	5
029 Cairate	4	3	26	12	25	8	55	23
030 Cantello	10	7	12	6	34	14	56	27
031 Caravate	2	-	9	5	10	2	21	7
032 Cardano al Campo	2	1	61	30	72	26	135	57
033 Carnago	-	-	13	9	27	8	40	17
034 Caronno Pertusella	1	-	26	11	65	21	92	32
035 Caronno Varesino	6	3	18	11	22	8	46	22
036 Casale Litta	1	-	6	2	7	2	14	4
037 Casalzuigno	-	-	1	1	7	2	8	3
038 Casciago	5	-	8	3	32	9	45	12
039 Casorate Sempione	-	-	14	7	34	8	48	15
040 Cassano Magnago	7	2	124	50	167	51	298	103
041 Cassano Valcuvia	-	-	1	1	4	2	5	3
042 Castellanza	1	-	54	32	86	29	141	61
043 Castello Cabiaglio	-	-	1	-	1	1	2	1
044 Castelseprio	-	-	5	2	6	2	11	4
045 Castelvecchiana	3	2	3	1	13	6	19	9
046 Castiglione Olona	2	1	15	5	23	10	40	16
047 Castronno	-	-	15	2	29	4	44	6
048 Cavaria con Premezzo	-	-	20	9	21	9	41	18
049 Cazzago Brabbia	1	-	7	3	6	3	14	6
050 Cislago	2	2	16	9	40	13	58	24
051 Cittiglio	-	-	12	7	30	15	42	22
052 Clivio	3	3	2	2	11	5	16	10
053 Cocquio-Trevisago	1	-	8	3	15	2	24	5
054 Comabbio	1	-	2	-	5	1	8	1
055 Comerio	3	3	8	4	10	1	21	8
056 Cremonaga	-	-	-	-	3	1	3	1
057 Crosio della Valle	-	-	1	1	-	-	1	1
058 Cuasso al Monte	1	-	6	3	28	11	35	14
059 Cugliate-Fabiasco	1	1	6	3	15	7	22	11
060 Cunardo	-	-	4	2	14	4	18	6
061 Curiglia con Monteviasco	-	-	-	-	-	-	-	-
062 Cuveglio	2	2	11	4	22	5	35	11
063 Cuvio	3	2	3	2	7	3	13	7
064 Daverio	1	-	3	1	12	4	16	5
065 Dumenza	1	-	2	1	13	1	16	2
066 Duno	-	-	-	-	2	1	2	1
067 Fagnano Olona	3	1	36	22	70	22	109	45
068 Ferno	2	2	46	19	55	18	103	39
069 Ferrera di Varese	-	-	2	-	3	1	5	1
070 Gallarate	6	3	157	61	290	100	453	164

**Tavola 5.10 segue - Coadiuvanti per attività economica, sesso e Comune**

COMUNI	AGRICOLTURA		INDUSTRIA		ALTRA ATTIVITÀ		TOTALE	
	MF	M	MF	M	MF	M	MF	M
071 Galliate Lombardo	4	3	2	1	6	1	12	5
072 Gavirate	-	-	21	7	52	21	73	28
073 Gazzada Schianno	2	2	8	5	20	6	30	13
074 Gemonio	1	-	10	2	12	2	23	4
075 Gerenzano	2	-	18	10	43	16	63	26
076 Germignaga	4	1	8	3	22	4	34	8
077 Golasecca	1	1	6	2	9	5	16	8
078 Gorla Maggiore	4	3	24	13	25	6	53	22
079 Gorla Minore	6	2	30	18	44	16	80	36
080 Gornate-Olona	1	-	7	3	8	5	16	8
081 Grantola	-	-	4	2	9	4	13	6
082 Inarzo	1	-	-	-	4	2	5	2
083 Induno Olona	6	4	28	13	47	19	81	36
084 Ispra	5	4	10	6	32	10	47	20
085 Jerago con Orago	-	-	21	10	17	10	38	20
086 Lavena Ponte Tresa	1	-	11	8	47	13	59	21
087 Laveno-Mombello	4	1	18	11	47	13	69	25
088 Leggiano	-	-	3	1	9	3	12	4
089 Lonate Ceppino	1	1	13	6	11	5	25	12
090 Lonate Pozzolo	2	1	49	21	66	19	117	41
091 Lozza	-	-	1	-	11	4	12	4
092 Luino	1	-	28	18	105	37	134	55
093 Luvinata	-	-	-	-	9	4	9	4
094 Maccagno	-	-	3	2	13	3	16	5
095 Malgesso	2	1	2	1	3	2	7	4
096 Malnate	5	3	41	19	83	22	129	44
097 Marchirolo	1	1	5	5	9	2	15	8
098 Marnate	3	-	14	7	26	10	43	17
099 Marzio	-	-	-	-	2	-	2	-
100 Masciago Primo	-	-	-	-	3	-	3	-
101 Mercallo	1	-	6	2	1	1	8	3
102 Mesenzana	2	1	-	-	10	2	12	3
103 Montegrino Valtravaglia	2	-	1	-	7	2	10	2
104 Monvalle	2	2	3	1	11	6	16	9
105 Morazzone	5	1	12	5	23	10	40	16
106 Mornago	-	-	12	7	26	13	38	20
107 Oggiona con Santo Stefano	-	-	24	12	25	7	49	19
108 Olgiate Olona	-	-	38	17	48	16	86	33
109 Origgio	1	-	16	9	18	5	35	14
110 Orino	3	3	1	1	3	-	7	4
111 Osmate	-	-	1	1	2	1	3	2
112 Pino sulla Sponda del Lago Maggiore	-	-	1	1	2	-	3	1
113 Porto Ceresio	-	-	7	4	13	4	20	8
114 Porto Valtravaglia	3	3	8	6	15	6	26	15
115 Rancio Valcuvia	3	1	6	4	2	-	11	5
116 Ranco	3	2	2	2	12	4	17	8
117 Saltrio	-	-	4	2	13	5	17	7
118 Samarate	5	3	66	31	96	32	167	66
141 Sangiano	-	-	3	1	5	1	8	2
119 Saronno	13	8	49	24	197	62	259	94
120 Sesto Calende	11	5	30	13	54	13	95	31
121 Solbiate Arno	-	-	9	2	22	7	31	9
122 Solbiate Olona	2	1	14	7	20	8	36	16
123 Somma Lombardo	-	-	51	21	105	35	156	56
124 Sumirago	3	1	12	9	28	7	43	17
125 Taino	1	1	8	3	24	12	33	16
126 Ternate	1	1	3	1	15	3	19	5
127 Tradate	6	4	54	27	68	19	128	50
128 Travedona-Monate	-	-	9	5	16	4	25	9
129 Tronzano Lago Maggiore	-	-	-	-	1	-	1	-
130 Uboldo	4	2	18	13	64	22	86	37
131 Valganna	-	-	1	1	14	7	15	8
132 Varano Borghi	1	1	5	3	15	5	21	9
133 Varese	19	8	179	78	527	142	725	228
134 Vedano Olona	5	1	16	8	32	12	53	21
135 Veduggio	-	-	-	-	1	1	1	1
136 Venegono Inferiore	-	-	16	8	17	7	33	15
137 Venegono Superiore	2	-	18	9	27	6	47	15
138 Vergiate	1	1	48	24	76	26	125	51
139 Viggù	7	5	9	5	42	20	58	30
140 Vizzola Ticino	-	-	1	1	2	2	3	3
<b>TOTALE</b>	<b>315</b>	<b>158</b>	<b>2.399</b>	<b>1.139</b>	<b>4.742</b>	<b>1.555</b>	<b>7.456</b>	<b>2.852</b>

Tavola 5.11 - Dirigenti per attività economica, sesso e Comune

COMUNI	AGRICOLTURA		INDUSTRIA		ALTRA ATTIVITÀ		TOTALE		
	MF	M	MF	M	MF	M	MF	M	
001	Agra	-	-	-	3	2	3	2	
002	Albizzate	-	-	14	14	10	7	24	21
003	Angera	-	-	16	16	23	17	39	33
004	Arcisate	1	1	12	11	14	11	27	23
005	Arsago Seprio	-	-	9	9	9	6	18	15
006	Azzate	-	-	16	14	19	16	35	30
007	Azzio	-	-	2	2	2	2	4	4
008	Barasso	-	-	13	13	9	9	22	22
009	Bardello	-	-	1	1	1	1	2	2
010	Bedero Valcuvia	-	-	2	1	5	4	7	5
011	Besano	-	-	3	3	5	3	8	6
012	Besnate	-	-	11	10	3	2	14	12
013	Besozzo	-	-	22	21	16	13	38	34
014	Biantrono	-	-	12	12	4	4	16	16
015	Bisuschio	1	1	12	10	10	10	23	21
016	Bodio Lomnago	-	-	13	13	22	20	35	33
017	Brescia	1	1	5	5	13	11	19	17
018	Bregano	-	-	4	4	3	3	7	7
019	Brenta	1	1	3	2	5	2	9	5
020	Brezzo di Bedero	-	-	2	2	5	2	7	4
021	Brinzio	-	-	2	2	3	2	5	4
022	Brissago-Valtravaglia	-	-	2	2	1	1	3	3
023	Brunello	2	1	5	5	2	2	9	8
024	Brusimpiano	-	-	2	2	6	4	8	6
025	Buguggiate	-	-	16	15	13	12	29	27
026	Busto Arsizio	2	1	351	332	293	250	646	583
027	Cadegliano-Viconago	-	-	4	4	7	6	11	10
028	Cadrezzate	-	-	4	4	8	8	12	12
029	Cairate	-	-	20	19	17	13	37	32
030	Cantello	-	-	6	3	10	8	16	11
031	Caravate	-	-	4	3	9	6	13	9
032	Cardano al Campo	-	-	43	37	27	24	70	61
033	Carnago	-	-	16	15	8	5	24	20
034	Caronno Pertusella	1	1	39	36	23	15	63	52
035	Caronno Varesino	-	-	6	6	4	2	10	8
036	Casale Litta	-	-	9	9	5	3	14	12
037	Casalzuigno	-	-	3	3	3	3	6	6
038	Casciago	-	-	21	17	33	30	54	47
039	Casorate Sempione	-	-	14	12	11	8	25	20
040	Cassano Magnago	2	2	45	34	50	42	97	78
041	Cassano Valcuvia	-	-	1	1	2	2	3	3
042	Castellanza	-	-	67	65	50	43	117	108
043	Castello Cabiaglio	-	-	2	2	1	1	3	3
044	Castelseprio	-	-	2	2	1	-	3	2
045	Castelveciana	-	-	5	4	11	8	16	12
046	Castiglione Olona	-	-	20	17	15	9	35	26
047	Castronno	-	-	18	17	9	7	27	24
048	Cavaria con Premezzo	-	-	13	9	16	7	29	16
049	Cazzago Brabbia	-	-	4	4	2	2	6	6
050	Cislago	-	-	19	19	21	17	40	36
051	Cittiglio	-	-	7	7	11	9	18	16
052	Civlio	-	-	2	1	6	4	8	5
053	Cocquio-Trevisago	2	2	11	10	13	11	26	23
054	Comabbio	-	-	5	4	3	2	8	6
055	Comerio	-	-	22	21	15	8	37	29
056	Cremonaga	-	-	2	1	2	1	4	2
057	Crosio della Valle	-	-	-	-	1	1	1	1
058	Cuasso al Monte	1	1	8	8	9	6	18	15
059	Cugliate-Fabiasco	1	-	5	5	6	5	12	10
060	Cunardo	-	-	6	6	6	5	12	11
061	Curiglia con Monteviasco	-	-	-	-	2	-	2	-
062	Cuveglia	-	-	4	3	8	5	12	8
063	Cuvio	-	-	3	2	3	3	6	5
064	Daverio	-	-	7	6	10	8	17	14
065	Dumenza	-	-	1	1	4	3	5	4
066	Duno	-	-	1	1	1	1	2	2
067	Fagnano Olona	-	-	24	22	13	11	37	33
068	Ferno	-	-	12	12	2	1	14	13
069	Ferrera di Varese	-	-	-	-	2	2	2	2
070	Gallarate	2	2	258	242	258	212	518	456

Tavola 5.11 segue - Dirigenti per attività economica, sesso e Comune

COMUNI	AGRICOLTURA		INDUSTRIA		ALTRA ATTIVITÀ		TOTALE	
	MF	M	MF	M	MF	M	MF	M
071 Galliate Lombardo	-	-	7	6	5	3	12	9
072 Gavirate	-	-	41	35	56	46	97	81
073 Gazzada Schianno	-	-	12	11	13	10	25	21
074 Gemonio	-	-	4	4	7	7	11	11
075 Gerenzano	1	1	16	15	32	26	49	42
076 Germignaga	1	-	8	7	8	6	17	13
077 Golasecca	-	-	10	9	3	3	13	12
078 Gorla Maggiore	-	-	13	12	12	12	25	24
079 Gorla Minore	-	-	21	21	13	9	34	30
080 Gornate-Olona	-	-	-	-	4	4	4	4
081 Grantola	-	-	1	1	2	1	3	2
082 Inarzo	-	-	4	4	1	1	5	5
083 Induno Olona	-	-	31	27	47	36	78	63
084 Ispra	-	-	14	13	22	19	36	32
085 Jerago con Orago	-	-	14	11	8	5	22	16
086 Lavena Ponte Tresa	-	-	10	8	8	6	18	14
087 Laveno-Mombello	1	1	29	27	37	31	67	59
088 Leggiano	1	1	7	6	22	17	30	24
089 Lonate Ceppino	-	-	5	4	4	4	9	8
090 Lonate Pozzolo	-	-	31	24	21	15	52	39
091 Lozza	-	-	2	2	-	-	2	2
092 Luino	1	1	32	30	67	54	100	85
093 Luvinata	-	-	11	11	20	16	31	27
094 Maccagno	-	-	3	3	4	2	7	5
095 Malgesso	-	-	-	-	2	2	2	2
096 Malnate	-	-	38	36	49	45	87	81
097 Marchirolo	-	-	5	4	9	6	14	10
098 Mamate	-	-	20	18	10	6	30	24
099 Marzio	-	-	1	1	1	-	2	1
100 Masciago Primo	-	-	-	-	-	-	-	-
101 Mercallo	-	-	5	5	7	7	12	12
102 Mesenzana	-	-	3	2	2	2	5	4
103 Montegrino Valtravaglia	-	-	2	2	2	-	4	2
104 Monvalle	-	-	3	3	7	6	10	9
105 Morazzone	-	-	6	5	7	3	13	8
106 Momago	-	-	7	6	4	1	11	7
107 Oggiona con Santo Stefano	-	-	5	5	9	8	14	13
108 Olgiate Olona	1	-	23	19	25	22	49	41
109 Origgio	-	-	12	11	9	9	21	20
110 Orino	-	-	4	4	7	7	11	11
111 Osmate	-	-	-	-	4	4	4	4
112 Pino sulla Sponda del Lago Maggiore	-	-	-	-	1	-	1	-
113 Porto Ceresio	1	-	5	4	8	7	14	11
114 Porto Valtravaglia	2	2	6	6	11	7	19	15
115 Rancio Valcuvia	-	-	1	1	2	2	3	3
116 Ranco	-	-	5	5	11	10	16	15
117 Satrio	2	2	9	8	4	4	15	14
118 Samarate	-	-	35	31	30	17	65	48
141 Sangiano	-	-	4	4	5	5	9	9
119 Saronno	2	2	328	317	279	236	609	555
120 Sesto Calende	1	1	47	44	39	29	87	74
121 Solbiate Arno	-	-	26	23	14	13	40	36
122 Solbiate Olona	-	-	12	11	9	9	21	20
123 Somma Lombardo	-	-	56	50	38	34	94	84
124 Sumirago	1	1	18	15	12	11	31	27
125 Taino	-	-	13	13	15	14	28	27
126 Ternate	-	-	2	2	4	3	6	5
127 Tradate	-	-	65	59	81	62	146	121
128 Travedona-Monate	-	-	20	19	15	13	35	32
129 Tronzano Lago Maggiore	-	-	1	1	-	-	1	1
130 Uboldo	-	-	17	16	20	14	37	30
131 Valganna	-	-	5	2	2	1	7	3
132 Varano Borghi	-	-	8	8	4	4	12	12
133 Varese	4	4	506	483	619	548	1.129	1.035
134 Vedano Olona	-	-	31	28	27	24	58	52
135 Veduggio	-	-	1	1	-	-	1	1
136 Venegono Inferiore	-	-	18	17	24	19	42	36
137 Venegono Superiore	-	-	33	31	43	36	76	67
138 Vergiate	-	-	30	29	15	13	45	42
139 Viggìù	-	-	9	9	8	7	17	16
140 Vizzola Ticino	1	1	-	-	-	-	1	1
<b>TOTALE</b>	<b>37</b>	<b>31</b>	<b>3.084</b>	<b>2.864</b>	<b>3.127</b>	<b>2.586</b>	<b>6.248</b>	<b>5.481</b>

Tavola 5.12 - Direttivi, quadri, impiegati per attività economica, sesso e Comune

COMUNI	AGRICOLTURA		INDUSTRIA		ALTRA ATTIVITÀ		TOTALE		
	MF	M	MF	M	MF	M	MF	M	
001	Agra	-	-	6	5	20	9	26	14
002	Albizzate	-	-	294	161	292	109	586	270
003	Angera	-	-	218	132	430	193	648	325
004	Arcisate	1	-	292	154	487	202	780	356
005	Arsago Seprio	-	-	151	84	250	109	401	193
006	Azzate	-	-	143	84	283	120	426	204
007	Azzio	-	-	29	13	43	20	72	33
008	Barasso	-	-	74	39	128	57	202	96
009	Bardello	-	-	43	25	56	24	99	49
010	Bedero Valcuvia	-	-	18	12	44	28	62	40
011	Besano	2	1	67	38	135	58	204	97
012	Besnate	-	-	230	134	258	108	488	242
013	Besozzo	4	1	334	193	512	198	850	392
014	Bianдрonno	2	-	162	94	140	56	304	150
015	Bisuschio	-	-	109	70	196	85	305	155
016	Bodio Lomnago	2	1	78	48	165	64	245	113
017	Brebbia	2	-	148	82	196	85	346	167
018	Bregano	-	-	32	16	35	8	67	24
019	Brenta	-	-	40	23	71	28	111	51
020	Brezzo di Bedero	-	-	24	14	55	26	79	40
021	Brinzio	-	-	22	11	60	19	82	30
022	Brissago-Valtravaglia	-	-	18	13	42	20	60	33
023	Brunello	-	-	39	23	54	23	93	46
024	Brusimpiano	-	-	23	14	66	21	89	35
025	Buguggiate	1	1	159	90	212	87	372	178
026	Busto Arsizio	9	3	3.649	2.087	6.430	2.619	10.088	4.709
027	Cadegliano-Viconago	-	-	37	25	64	28	101	53
028	Cadrezzate	-	-	69	37	76	37	145	74
029	Cairate	-	-	292	163	277	93	569	256
030	Cantello	-	-	128	78	256	102	384	180
031	Caravate	1	1	75	36	109	46	185	83
032	Cardano al Campo	2	2	515	278	741	308	1.258	588
033	Carnago	-	-	240	123	211	78	451	201
034	Caronno Pertusella	-	-	670	334	942	412	1.612	746
035	Caronno Varesino	-	-	184	121	224	102	408	223
036	Casale Litta	-	-	68	33	86	29	154	62
037	Casalzuigno	-	-	32	19	70	32	102	51
038	Casciago	1	1	150	91	388	161	539	253
039	Casorate Sempione	-	-	190	102	308	139	498	241
040	Cassano Magnago	1	-	859	496	1.195	505	2.055	1.001
041	Cassano Valcuvia	-	-	12	7	29	17	41	24
042	Castellanza	2	-	1.001	640	1.436	558	2.439	1.198
043	Castello Cabiaglio	-	-	11	10	28	19	39	29
044	Castelseprio	-	-	56	27	40	19	96	46
045	Castelveciana	3	1	45	29	115	58	163	88
046	Castiglione Olona	2	1	365	186	356	137	723	324
047	Castronno	2	1	195	117	297	108	494	226
048	Cavaria con Premezzo	-	-	211	107	275	115	486	222
049	Cazzago Brabbia	-	-	27	15	40	15	67	30
050	Cislago	1	1	472	268	618	216	1.091	485
051	Cittiglio	-	-	131	82	191	80	322	162
052	Clivio	-	-	30	17	76	32	106	49
053	Cocquio-Trevisago	-	-	175	88	247	93	422	181
054	Comabbio	1	1	40	27	49	14	90	42
055	Comerio	3	2	122	76	200	85	325	163
056	Cremonaga	-	-	19	12	35	17	54	29
057	Crosio della Valle	-	-	29	15	23	7	52	22
058	Cuasso al Monte	-	-	59	34	181	72	240	106
059	Cugliate-Fabiasco	-	-	48	31	110	46	158	77
060	Cunardo	-	-	58	35	119	47	177	82
061	Curiglia con Monteviasco	-	-	1	-	11	5	12	5
062	Cuveglia	-	-	62	27	145	61	207	88
063	Cuvio	-	-	48	29	55	29	103	58
064	Daverio	-	-	90	44	117	44	207	88
065	Dumenza	-	-	18	10	75	34	93	44
066	Duno	1	1	7	5	4	2	12	8
067	Fagnano Olona	-	-	465	256	542	234	1.007	490
068	Fermo	1	-	271	158	315	124	587	282
069	Ferrera di Varese	-	-	18	12	32	15	50	27
070	Gallarate	2	1	2.026	1.177	4.308	1.865	6.336	3.043

Tavola 5.12 segue - Direttivi, quadri, impiegati per attività economica, sesso e Comune

COMUNI	AGRICOLTURA		INDUSTRIA		ALTRA ATTIVITÀ		TOTALE	
	MF	M	MF	M	MF	M	MF	M
071 Galliate Lombardo	-	-	36	16	60	27	96	43
072 Gavirate	5	4	405	225	689	282	1.099	511
073 Gazzada Schianno	1	-	186	97	389	192	576	289
074 Gemonio	-	-	89	55	162	58	251	113
075 Gerenzano	-	-	451	234	724	299	1.175	533
076 Germignaga	1	1	72	48	241	109	314	158
077 Golasacca	1	1	129	63	114	52	244	116
078 Gorla Maggiore	-	-	196	109	272	115	468	224
079 Gorla Minore	-	-	348	195	425	184	773	379
080 Gornate-Olona	1	1	80	43	55	20	136	64
081 Grantola	-	-	22	11	42	12	64	23
082 Inarzo	1	-	28	20	35	10	64	30
083 Induno Olona	2	-	367	235	882	387	1.251	622
084 Ispra	2	2	213	138	385	180	600	320
085 Jerago con Orago	-	-	240	135	252	106	492	241
086 Lavena Ponte Tresa	1	1	108	63	294	136	403	200
087 Laveno-Mombello	5	4	299	183	643	274	947	461
088 Leggiano	1	-	115	67	206	94	322	161
089 Lonate Ceppino	-	-	167	92	152	56	319	148
090 Lonate Pozzolo	1	1	485	251	533	228	1.019	480
091 Lozza	-	-	35	20	51	22	86	42
092 Luino	3	1	320	205	1.285	607	1.608	813
093 Luvinata	-	-	59	29	131	61	190	90
094 Maccagno	-	-	53	38	157	72	210	110
095 Malgesso	-	-	41	24	45	19	86	43
096 Mainate	1	-	561	318	1.083	424	1.645	742
097 Marchirolo	-	-	59	36	174	73	233	109
098 Marmate	1	1	269	158	347	143	617	302
099 Marzio	-	-	8	7	13	2	21	9
100 Masciago Primo	-	-	6	3	9	3	15	6
101 Mercallo	-	-	76	43	79	33	155	76
102 Mesenzana	-	-	25	18	55	24	80	42
103 Montegrino Valtravaglia	-	-	19	12	58	25	77	37
104 Monvalle	-	-	68	41	108	55	176	96
105 Morazzone	1	-	169	99	239	96	409	195
106 Mornago	1	-	134	62	167	60	302	122
107 Oggiona con Santo Stefano	-	-	185	93	202	81	387	174
108 Olgiate Olona	-	-	535	296	779	336	1.314	632
109 Origgio	-	-	365	167	439	185	804	352
110 Orino	1	1	30	17	33	14	64	32
111 Osmate	-	-	20	16	35	11	55	27
112 Pino sulla Sponda del Lago Maggiore	-	-	2	1	21	14	23	15
113 Porto Ceresio	-	-	52	27	184	92	236	119
114 Porto Valtravaglia	-	-	65	46	160	68	225	114
115 Rancio Valcuvia	-	-	17	9	35	13	52	22
116 Ranco	-	-	33	19	95	47	128	66
117 Saltrio	-	-	86	48	122	62	208	110
118 Samarate	1	1	776	458	799	310	1.576	769
141 Sangiano	-	-	45	19	58	22	103	41
119 Saronno	5	2	2.290	1.351	4.490	2.006	6.785	3.359
120 Sesto Calende	2	2	531	304	660	278	1.193	584
121 Solbiate Arno	-	-	246	137	258	107	504	244
122 Solbiate Olona	-	-	225	141	274	106	499	247
123 Somma Lombardo	1	-	781	440	1.030	435	1.812	875
124 Sumirago	2	2	215	114	226	82	443	198
125 Taino	-	-	175	108	176	78	351	186
126 Temate	1	-	122	75	94	34	217	109
127 Tradate	5	2	793	441	1.159	487	1.957	930
128 Travedona-Monate	1	-	160	89	175	73	336	162
129 Tronzano Lago Maggiore	-	-	4	1	6	4	10	5
130 Uboldo	3	1	503	273	545	211	1.051	485
131 Valganna	-	-	45	25	85	31	130	56
132 Varano Borghi	-	-	175	108	112	37	287	145
133 Varese	15	7	3.240	2.031	10.741	4.526	13.996	6.564
134 Vedano Olona	-	-	360	198	484	202	844	400
135 Veddasca	-	-	3	3	16	7	19	10
136 Venegono Inferiore	1	1	257	155	352	148	610	304
137 Venegono Superiore	1	-	308	182	424	191	733	373
138 Vergiate	1	-	383	243	458	162	842	405
139 Viggìù	-	-	103	64	199	83	302	147
140 Vizzola Ticino	-	-	34	22	31	8	65	30
<b>TOTALE</b>	<b>115</b>	<b>56</b>	<b>35.125</b>	<b>20.250</b>	<b>61.189</b>	<b>25.707</b>	<b>96.429</b>	<b>46.013</b>

**Tavola 5.13 - Altri lavoratori dipendenti per attività economica, sesso e Comune**

COMUNI	AGRICOLTURA		INDUSTRIA		ALTRA ATTIVITÀ		TOTALE	
	MF	M	MF	M	MF	M	MF	M
001 Agra	3	3	21	18	28	20	52	41
002 Albizzate	6	6	802	536	272	137	1.080	679
003 Angera	15	13	644	435	338	195	997	643
004 Arcisate	14	13	1.708	1.187	664	398	2.386	1.598
005 Arsago Seprio	5	5	846	514	228	124	1.079	643
006 Azzate	6	5	492	358	237	121	735	484
007 Azzio	3	2	97	69	35	20	135	91
008 Barasso	1	1	169	128	93	41	263	170
009 Bardello	1	1	261	155	82	54	344	210
010 Bedero Valcuvia	2	2	59	44	35	16	96	62
011 Besano	3	2	442	294	152	92	597	388
012 Besnate	8	7	885	566	209	108	1.102	681
013 Besozzo	20	12	1.186	842	435	225	1.641	1.079
014 Biandronno	11	5	682	421	239	118	932	544
015 Bisuschio	8	8	779	521	277	157	1.064	686
016 Bodio Lomnago	3	2	205	135	114	64	322	201
017 Brebbia	15	10	560	367	176	77	751	454
018 Bregano	1	-	124	87	52	21	177	108
019 Brenta	1	1	316	223	93	49	410	273
020 Brezzo di Bedero	2	2	94	68	49	28	145	98
021 Brinzio	-	-	98	87	49	28	147	115
022 Brissago-Valtravaglia	4	3	131	96	71	40	206	139
023 Brunello	2	2	164	110	48	24	214	136
024 Brusimpiano	-	-	186	128	78	54	264	182
025 Bugugiate	7	7	382	261	199	101	588	369
026 Busto Arsizio	36	30	10.828	7.174	4.259	2.423	15.123	9.627
027 Cadegliano-Viconago	7	7	327	248	169	91	503	346
028 Cadrezzate	4	3	225	143	85	50	314	196
029 Cairate	6	4	1.599	1.024	337	187	1.942	1.215
030 Cantello	12	12	688	471	371	216	1.071	699
031 Caravate	14	12	580	363	155	82	749	457
032 Cardano al Campo	7	6	2.084	1.260	595	372	2.686	1.638
033 Carnago	4	2	1.035	643	227	112	1.266	757
034 Caronno Pertusella	7	4	1.946	1.334	745	379	2.698	1.717
035 Caronno Varesino	9	5	951	605	222	118	1.182	728
036 Casale Litta	6	6	552	354	93	42	651	402
037 Casalzuigno	3	3	175	124	79	45	257	172
038 Casciago	15	14	372	266	186	109	573	389
039 Casorate Sempione	5	4	708	434	244	142	957	580
040 Cassano Magnago	24	19	4.098	2.570	1.188	697	5.310	3.286
041 Cassano Valcuvia	4	3	54	41	45	26	103	70
042 Castellanza	8	6	1.951	1.441	811	411	2.770	1.858
043 Castello Cabiaglio	8	7	42	29	14	11	64	47
044 Castelseprio	1	1	193	122	61	37	255	160
045 Castelveccana	15	13	224	152	109	63	348	228
046 Castiglione Olona	7	7	1.572	1.034	425	230	2.004	1.271
047 Castronno	5	5	957	622	261	136	1.223	763
048 Cavarina con Premezzo	1	1	999	668	272	139	1.272	808
049 Cazzago Brabbia	3	3	104	64	28	17	135	84
050 Cislago	11	11	1.307	969	376	193	1.694	1.173
051 Cittiglio	12	9	544	363	266	154	822	526
052 Clivio	9	9	358	244	205	126	572	379
053 Cocquio-Trevisago	4	4	885	616	305	133	1.194	753
054 Comabbio	3	3	108	78	31	15	142	96
055 Comerio	4	3	238	173	153	65	395	241
056 Cremonaga	2	2	159	114	113	72	274	188
057 Crosio della Valle	2	2	121	75	27	16	150	93
058 Cuasso al Monte	7	6	494	357	262	147	763	510
059 Cugliate-Fabiasco	12	11	547	424	322	187	881	622
060 Cunardo	5	5	413	304	197	119	615	428
061 Curiglia con Monteviasco	1	1	33	24	16	12	50	37
062 Cuveglio	6	6	435	307	155	63	596	376
063 Cuvio	5	5	245	179	97	47	347	231
064 Daverio	6	4	425	276	96	49	527	329
065 Dumenza	1	1	162	124	121	83	284	208
066 Duno	-	-	16	14	10	7	26	21
067 Fagnano Olona	9	9	2.010	1.325	496	256	2.515	1.590
068 Ferno	5	5	1.387	840	318	197	1.710	1.042
069 Ferrera di Varese	2	2	103	77	38	22	143	101
070 Gallarate	26	21	5.537	3.613	2.798	1.596	8.361	5.230

**Tavola 5.13 segue - Altri lavoratori dipendenti per attività economica, sesso e Comune**

COMUNI	AGRICOLTURA		INDUSTRIA		ALTRA ATTIVITÀ		TOTALE	
	MF	M	MF	M	MF	M	MF	M
071 Galliate Lombardo	3	2	84	57	50	24	137	83
072 Gavirate	14	13	1.331	952	539	292	1.884	1.257
073 Gazzada Schianno	8	7	665	452	350	195	1.023	654
074 Gemonio	8	5	386	252	131	62	525	319
075 Gerenzano	6	3	1.004	787	487	248	1.497	1.038
076 Germignaga	5	4	473	363	304	171	782	538
077 Golasecca	2	1	503	311	153	80	658	392
078 Gorla Maggiore	5	5	852	568	300	180	1.157	753
079 Gorla Minore	9	8	1.306	892	312	182	1.627	1.082
080 Gornate-Olona	4	4	322	211	97	56	423	271
081 Grantola	3	3	184	143	61	32	248	178
082 Inarzo	4	2	120	71	34	15	158	88
083 Induno Olona	19	17	1.311	906	668	403	1.998	1.326
084 Ispra	9	5	585	447	269	138	863	590
085 Jerago con Orago	6	2	873	571	197	104	1.076	677
086 Lavena Ponte Tresa	11	10	948	686	655	432	1.614	1.128
087 Laveno-Mombello	41	32	1.070	702	592	300	1.703	1.034
088 Leggiuno	12	10	422	290	163	89	597	389
089 Lonate Ceppino	4	4	791	552	198	90	993	646
090 Lonate Pozzolo	9	6	2.214	1.385	533	323	2.756	1.714
091 Lozza	1	1	121	91	77	43	199	135
092 Luino	45	40	1.863	1.369	1.283	734	3.191	2.143
093 Luvinata	8	7	97	69	94	56	199	132
094 Maccagno	4	4	283	226	229	143	516	373
095 Malgesso	7	4	217	140	68	35	292	179
096 Malnate	15	14	2.464	1.689	1.000	559	3.479	2.262
097 Marchirolo	12	9	592	439	324	169	928	617
098 Marnate	5	3	1.020	704	277	140	1.302	847
099 Marzio	-	-	30	24	9	5	39	29
100 Masciago Primo	-	-	25	21	10	3	35	24
101 Merello	2	-	328	214	80	40	410	254
102 Mesenzana	3	3	144	103	65	35	212	141
103 Montegrino Valtravaglia	9	9	172	130	65	34	246	173
104 Monvalle	-	-	219	140	76	36	295	176
105 Morazzone	6	6	833	549	248	135	1.087	690
106 Mornago	9	7	739	479	226	120	974	606
107 Oggiona con Santo Stefano	3	2	891	560	183	93	1.077	655
108 Olgiate Olona	16	14	1.471	1.005	539	309	2.026	1.328
109 Origgio	2	2	1.018	671	357	204	1.377	877
110 Orino	2	1	105	79	36	22	143	102
111 Osmate	3	3	52	38	18	8	73	49
112 Pino sulla Sponda del Lago Maggiore	3	3	42	33	51	36	96	72
113 Porto Ceresio	10	10	555	393	263	167	828	570
114 Porto Valtravaglia	10	9	382	273	134	69	526	351
115 Rancio Valcuvia	1	1	157	102	38	23	196	126
116 Ranco	2	1	104	80	56	29	162	110
117 Saltrio	12	12	649	431	262	176	923	619
118 Samarate	5	5	2.917	1.762	818	477	3.740	2.244
141 Sangiano	4	2	228	157	55	23	287	182
119 Saronno	35	33	3.451	2.635	2.161	1.158	5.647	3.826
120 Sesto Calende	15	13	1.126	779	597	308	1.738	1.100
121 Solbiate Arno	-	-	738	470	231	117	969	587
122 Solbiate Olona	6	6	959	598	322	204	1.287	808
123 Somma Lombardo	28	24	2.761	1.761	1.089	624	3.878	2.409
124 Sumirago	12	11	1.148	775	253	122	1.413	908
125 Taino	12	12	434	295	133	58	579	365
126 Temate	6	5	552	348	138	62	696	415
127 Tradate	19	14	2.342	1.716	905	427	3.266	2.157
128 Travedona-Monate	9	8	620	391	173	88	802	487
129 Tronzano Lago Maggiore	1	1	59	46	24	12	84	59
130 Uboldo	11	10	1.449	997	542	283	2.002	1.290
131 Valganna	1	1	219	154	113	60	333	215
132 Varano Borghi	5	5	486	293	96	48	587	346
133 Varese	121	113	7.105	5.074	5.845	3.340	13.071	8.527
134 Vedano Olona	10	9	1.057	713	347	200	1.414	922
135 Veduggio	8	7	38	27	28	20	74	54
136 Venegono Inferiore	4	4	907	644	337	169	1.248	817
137 Venegono Superiore	4	4	1.045	726	438	220	1.487	950
138 Vergiate	9	6	1.387	917	445	238	1.841	1.161
139 Viggù	6	6	1.118	736	360	201	1.484	943
140 Vizzola Ticino	9	5	43	32	33	17	85	54
<b>TOTALE</b>	<b>1.196</b>	<b>1.020</b>	<b>121.330</b>	<b>82.028</b>	<b>49.280</b>	<b>27.321</b>	<b>171.806</b>	<b>110.369</b>



Tavola 5.14 - Famiglie residenti e componenti per ampiezza della famiglia e Comune

COMUNI	FAMIGLIE CON COMPONENTI										
	1		2	3	4	5	7 O PIÙ			Totale	
	Totale	Di cui non in coabitazione					Famiglie	Componenti			
001	Agra	53	53	30	33	21	3	-	-	-	140
002	Albizzate	320	319	453	454	419	107	32	8	61	1.793
003	Angera	526	526	514	445	392	116	36	13	95	2.042
004	Arcisate	509	473	787	781	723	221	63	20	147	3.104
005	Arsago Seprio	292	288	390	377	365	72	12	1	7	1.509
006	Azzate	347	343	364	304	277	89	26	1	7	1.408
007	Azzio	74	74	62	51	48	14	3	2	15	254
008	Barasso	97	96	158	136	120	35	12	2	14	560
009	Bardello	72	71	121	112	107	23	7	-	-	442
010	Bedero Valcuvia	43	43	56	44	40	5	3	2	14	193
011	Besano	126	115	196	184	167	63	14	2	14	752
012	Besnate	290	279	428	434	368	104	23	8	63	1.655
013	Besozzo	546	546	710	662	544	173	43	21	157	2.699
014	Biandronno	198	198	260	298	241	72	24	5	35	1.098
015	Bisuschio	234	226	318	339	303	99	24	2	16	1.319
016	Bodio Lomnago	100	100	129	172	139	63	16	3	21	622
017	Brescia	232	232	286	284	227	78	17	6	47	1.130
018	Bregano	48	48	56	85	40	14	-	1	7	244
019	Brenta	124	124	155	147	101	31	10	1	10	569
020	Brezzo di Bedero	108	108	90	83	54	11	2	-	-	348
021	Brinzio	58	53	82	66	53	15	4	-	-	278
022	Brissago-Valtravaglia	44	44	93	68	57	19	5	3	24	289
023	Brunello	39	38	66	67	73	25	5	3	23	278
024	Brusimpiano	103	103	105	83	63	28	6	1	7	389
025	Buguggiate	163	162	263	269	245	63	17	2	14	1.022
026	Busto Arsizio	5.934	5.598	7.478	7.078	6.050	1.522	334	101	738	28.497
027	Cadegliano-Viconago	164	162	172	136	106	57	11	7	54	653
028	Cadrezzate	121	121	134	155	116	27	6	3	21	562
029	Cairate	468	468	628	645	567	150	35	10	76	2.503
030	Cantello	289	289	360	337	299	81	18	9	64	1.393
031	Caravate	185	175	222	223	177	64	11	6	45	888
032	Cardano al Campo	592	576	1.044	1.090	937	236	61	15	110	3.975
033	Carnago	305	300	434	478	414	98	27	11	82	1.767
034	Caronno Pertusella	738	732	1.058	1.095	1.007	247	40	8	58	4.193
035	Caronno Varesino	273	259	371	411	362	102	23	10	72	1.552
036	Casale Litta	138	138	191	211	157	76	10	2	14	785
037	Casalzuigno	134	134	131	94	88	24	5	2	15	478
038	Casciago	220	204	343	307	292	109	22	8	59	1.301
039	Casorate Sempione	328	328	453	420	344	94	26	2	14	1.667
040	Cassano Magnago	1.104	1.052	1.801	1.844	1.714	503	118	36	259	7.120
041	Cassano Valcuvia	57	57	51	33	28	13	4	1	7	187
042	Castellanza	1.197	1.172	1.458	1.408	1.281	311	57	14	114	5.726
043	Castello Cabiaglio	61	59	37	34	31	12	2	-	-	177
044	Castelseprio	77	77	99	97	94	23	4	2	16	396
045	Castelveccana	229	229	191	170	104	44	6	4	33	748
046	Castiglione Olona	434	418	658	652	607	187	39	15	115	2.592
047	Castronno	258	257	383	414	393	109	32	2	15	1.591
048	Cavaria con Premezzo	268	267	398	442	360	121	22	8	62	1.619
049	Cazzago Brabbia	66	66	68	49	57	18	9	1	9	268
050	Cislago	498	487	677	731	632	177	42	15	107	2.772
051	Cittiglio	298	296	383	313	255	79	22	2	14	1.352
052	Clivio	99	97	172	163	144	36	12	4	28	630
053	Cocquio-Trevisago	314	314	421	443	347	107	20	6	47	1.658
054	Comabbio	61	60	91	86	68	12	1	-	-	319
055	Comerio	211	206	217	233	156	47	9	3	22	876
056	Cremonaga	58	58	63	79	53	15	10	3	22	281
057	Crosio della Valle	47	47	44	39	33	12	3	2	14	180
058	Cuasso al Monte	247	246	267	238	211	63	15	3	22	1.044
059	Cugliate-Fabiasco	141	141	205	250	214	74	24	6	45	914
060	Cunardo	207	207	214	211	166	64	15	5	36	882
061	Curiglia con Monteviasco	34	34	32	20	14	6	-	-	-	106
062	Cuveglio	196	192	230	213	186	55	12	9	65	901
063	Cuvio	113	113	138	127	92	32	10	-	-	512
064	Daverio	105	105	199	189	163	53	8	3	22	720
065	Dumenza	152	152	148	104	87	25	5	-	-	521
066	Duno	36	36	14	6	10	1	2	-	-	69
067	Fagnano Olona	590	590	974	821	864	264	66	22	165	3.601
068	Ferno	302	290	511	572	510	153	41	6	43	2.095
069	Ferrera di Varese	38	36	66	47	39	13	1	1	7	205
070	Gallarate	3.643	3.557	4.404	3.958	3.524	891	206	74	573	16.700

Tavola 5.14 segue - Famiglie residenti e componenti per ampiezza della famiglia e Comune

COMUNI	FAMIGLIE CON COMPONENTI									
	1		2	3	4	5	6	7 O PIÙ		Totale
	Totale	Di cui non in coabitazione						Famiglie	Componenti	
071 Galliate Lombardo	43	43	58	66	63	21	4	2	15	257
072 Gavirate	703	680	779	783	747	219	47	9	65	3.287
073 Gazzada Schianno	341	341	428	419	361	97	18	6	42	1.670
074 Gemonio	233	233	231	222	179	51	9	1	7	926
075 Gerenzano	538	510	713	736	676	165	42	15	112	2.885
076 Germignaga	340	340	362	317	238	54	13	5	37	1.329
077 Golasecca	215	215	241	242	169	59	17	3	22	946
078 Goria Maggiore	351	276	392	443	393	95	9	4	29	1.687
079 Goria Minore	431	427	585	639	550	161	40	11	82	2.417
080 Gomate-Olona	99	97	143	125	132	51	14	3	21	567
081 Grantola	99	98	89	90	61	21	2	2	15	364
082 Inarzo	47	47	51	55	56	21	5	-	-	235
083 Induno Olona	660	654	943	851	797	204	58	13	96	3.526
084 Ispra	390	382	386	403	368	111	26	10	73	1.694
085 Jerago con Orago	282	270	380	366	348	127	22	10	74	1.535
086 Lavena Ponte Tresa	401	370	518	437	387	120	28	2	14	1.893
087 Laveno-Mombello	940	923	1.028	775	578	151	29	10	82	3.511
088 Leggiano	320	319	295	262	199	56	9	3	21	1.144
089 Lonate Ceppino	203	203	368	329	286	89	18	5	37	1.298
090 Lonate Pozzolo	569	567	876	955	892	304	69	23	171	3.688
091 Lozza	59	52	87	85	74	17	1	2	15	325
092 Luino	1.439	1.428	1.503	1.323	1.043	298	60	28	208	5.694
093 Luvinate	85	85	132	102	101	34	7	1	8	462
094 Maccagno	272	272	284	206	143	34	12	1	7	952
095 Malgesso	78	74	91	97	73	22	5	2	15	368
096 Malnate	874	839	1.382	1.227	1.144	342	76	26	194	5.071
097 Marchirolo	208	208	239	235	234	70	27	4	29	1.017
098 Mamate	302	298	484	545	455	121	34	12	100	1.953
099 Marzio	32	30	20	25	19	8	3	-	-	107
100 Masciago Primo	21	21	20	25	6	3	1	1	7	77
101 Merallo	120	116	154	149	126	27	5	2	14	583
102 Mesenzana	74	71	94	109	70	24	4	1	7	376
103 Montegrino Valtravaglia	154	152	122	86	72	26	7	-	-	467
104 Monvalle	133	133	170	147	97	32	5	2	14	586
105 Morazzone	242	242	350	360	321	109	22	11	86	1.415
106 Mornago	232	210	325	330	271	88	16	7	56	1.269
107 Oggiona con Santo Stefano	181	176	313	359	365	112	23	3	24	1.356
108 Olgiate Olona	744	722	941	950	831	194	30	17	121	3.707
109 Origgio	357	355	486	594	488	122	26	7	53	2.080
110 Orino	83	83	87	53	48	6	3	1	7	281
111 Osmate	30	30	52	38	30	8	3	-	-	161
112 Pino sulla Sponda del Lago Maggiore	40	40	33	23	14	7	-	1	7	118
113 Porto Ceresio	241	225	282	257	227	59	16	2	14	1.084
114 Porto Valtravaglia	283	283	309	221	141	34	14	3	22	1.005
115 Rancio Valcuvia	81	76	79	70	51	17	2	-	-	300
116 Ranco	101	101	113	97	62	13	1	4	31	391
117 Saltrio	207	207	268	256	244	66	14	1	7	1.056
118 Samarate	827	827	1.279	1.401	1.287	338	79	21	153	5.232
141 Sangiano	129	122	127	111	78	24	2	1	7	472
119 Saronno	2.923	2.836	3.646	3.440	3.038	805	204	42	308	14.098
120 Sesto Calende	881	859	971	880	714	178	27	8	61	3.659
121 Solbiate Arno	246	245	359	352	330	113	23	2	14	1.425
122 Solbiate Olona	247	242	376	451	393	129	21	9	67	1.626
123 Somma Lombardo	1.256	1.256	1.528	1.552	1.220	335	87	25	192	6.003
124 Sumirago	320	306	425	478	426	134	37	9	64	1.829
125 Taino	270	270	311	247	218	57	17	5	36	1.125
126 Temate	96	91	200	213	203	52	9	4	29	777
127 Tradate	1.223	1.199	1.515	1.373	1.229	364	82	26	195	5.812
128 Travedona-Monate	235	235	280	310	275	71	13	10	78	1.194
129 Tronzano Lago Maggiore	38	32	34	18	22	8	-	2	14	122
130 Uboldo	515	504	763	789	711	207	36	17	127	3.038
131 Valganna	148	146	147	140	96	36	7	1	7	575
132 Varano Borghi	203	201	235	203	185	53	6	1	7	886
133 Varese	7.943	7.404	8.631	7.178	6.256	1.786	405	141	1.054	32.340
134 Vedano Olona	416	406	627	622	515	144	41	9	67	2.374
135 Veduggio	109	109	55	22	15	7	2	-	-	210
136 Venegono Inferiore	295	293	420	454	467	171	55	8	58	1.870
137 Venegono Superiore	352	352	536	544	584	169	52	14	100	2.251
138 Vergiate	616	603	731	724	643	181	44	13	95	2.952
139 Viggù	339	326	423	387	385	117	17	3	21	1.671
140 Vizzola Ticino	19	18	54	33	32	9	4	-	-	151
<b>TOTALE</b>	<b>59.300</b>	<b>57.470</b>	<b>74.764</b>	<b>71.050</b>	<b>62.092</b>	<b>17.508</b>	<b>4.016</b>	<b>1.195</b>	<b>8.897</b>	<b>289.925</b>

**Tavola 5.15 - Famiglie residenti e componenti secondo la tipologia della famiglia e Comune**

COMUNI	SENZA NUCLEI					CON UN SOLO NUCLEO					Totale		
	Totale	Di cui uni-personali	CON ALTRE PERSONE				SENZA ALTRE PERSONE						
			Coppia con figli	Coppia senza figli	Padre con figli	Madre con figli	Coppia con figli	Coppia senza figli	Padre con figli	Madre con figli		Con due o più nuclei	
<b>FAMIGLIE</b>													
001	Agra	58	53	-	4	2	2	43	21	1	9	-	140
002	Albizzate	359	320	79	29	6	17	823	330	24	113	13	1.793
003	Angera	588	526	74	34	6	16	819	365	19	109	12	2.042
004	Arcisate	578	509	125	56	10	17	1.486	599	39	158	36	3.104
005	Arsago Seprio	317	292	46	17	2	10	710	297	17	83	10	1.509
006	Azzate	393	347	45	7	6	11	578	246	9	96	17	1.408
007	Azzio	86	74	2	1	-	3	100	41	2	18	1	254
008	Barasso	114	97	16	6	4	2	257	108	3	45	5	560
009	Bardello	89	72	14	8	2	3	204	89	5	26	2	442
010	Bedero Valcuvia	50	43	6	-	-	-	81	45	2	8	1	193
011	Besano	141	126	20	10	4	11	362	156	9	26	13	752
012	Besnate	319	290	73	26	6	12	765	332	13	88	21	1.655
013	Besozzo	638	546	114	40	14	23	1.144	501	33	163	29	2.699
014	Biandronno	219	198	44	12	10	4	532	194	16	63	4	1.098
015	Bisuschio	257	234	44	21	6	6	650	236	10	77	12	1.319
016	Bodio Lomnago	110	100	26	5	5	6	325	102	6	27	10	622
017	Brescia	259	232	37	14	3	11	505	198	17	77	9	1.130
018	Bregano	52	48	10	8	2	1	115	48	-	6	2	244
019	Brenta	134	124	11	4	5	4	246	121	8	33	3	569
020	Brezzo di Bedero	121	108	5	1	-	5	127	65	6	17	1	348
021	Brinzio	73	58	4	6	1	2	116	57	1	17	1	278
022	Brissago-Valtravaglia	55	44	6	2	1	1	134	66	6	16	2	289
023	Brunello	45	39	19	3	3	1	135	49	5	12	6	278
024	Brusimpiano	113	103	11	6	5	7	143	81	1	19	3	389
025	Buguggiate	176	163	23	16	5	6	528	215	11	38	4	1.022
026	Busto Arsizio	6.563	5.934	663	322	123	143	12.909	5.525	340	1.778	131	28.497
027	Cadegliano-Viconago	186	164	31	15	6	2	234	119	6	44	10	653
028	Cadrezzate	129	121	13	3	4	4	266	103	5	32	3	562
029	Cairate	514	468	70	41	13	16	1.174	481	28	141	25	2.503
030	Cantello	338	289	53	21	1	9	606	243	27	83	12	1.393
031	Caravate	197	185	25	18	4	6	410	158	9	57	4	888
032	Cardano al Campo	667	592	149	67	8	20	1.942	782	40	235	65	3.975
033	Carnago	346	305	66	29	9	13	849	326	14	93	22	1.767
034	Caronno Pertusella	846	738	104	48	21	21	2.056	758	38	276	25	4.193
035	Caronno Varesino	304	273	56	24	7	12	758	276	17	85	13	1.552
036	Casale Litta	154	138	41	14	3	6	368	140	8	40	11	785
037	Casa zuigno	150	134	10	4	1	-	179	100	6	26	2	478
038	Casciago	253	220	48	16	7	11	616	254	19	68	9	1.301
039	Casorate Sempione	374	328	67	28	9	11	708	313	15	123	19	1.667
040	Cassano Magnago	1.248	1.104	278	95	36	49	3.489	1.353	80	413	79	7.120
041	Cassano Valcuvia	69	57	5	4	1	1	60	31	-	12	4	187
042	Castellanza	1.322	1.197	159	67	11	25	2.619	1.070	61	355	37	5.726
043	Castello Cabiaglio	65	61	6	1	-	2	64	27	4	6	2	177
044	Castelseprio	89	77	12	6	2	5	182	70	6	23	1	396
045	Castelveciana	261	229	16	13	3	7	259	124	13	42	10	748
046	Castiglione Olona	502	434	103	34	11	17	1.223	510	25	138	29	2.592
047	Castronno	290	258	73	26	-	7	781	282	18	93	21	1.591
048	Cavaria con Premezzo	320	268	76	23	12	20	747	303	22	72	24	1.619
049	Cazzago Brabbia	71	66	10	4	1	4	100	38	4	31	5	268
050	Cislago	555	498	70	25	12	15	1.384	489	33	170	19	2.772
051	Cittiglio	338	298	56	23	3	11	540	280	20	70	11	1.352
052	Clivio	108	99	18	10	3	5	303	140	4	34	5	630
053	Cocquio-Trevisago	361	314	56	31	7	14	757	303	15	103	11	1.658
054	Cornabbio	68	61	13	10	1	1	129	76	4	15	2	319
055	Comerio	234	211	17	16	9	6	367	148	11	65	3	876
056	Cremona	66	58	8	8	1	1	131	51	7	7	1	281
057	Crosio della Valle	49	47	5	3	-	-	77	33	1	10	2	180
058	Cuasso al Monte	266	247	34	21	8	11	419	195	11	66	13	1.044
059	Cugliate-Fabiasco	162	141	42	21	8	5	463	160	11	37	5	914
060	Cunardo	228	207	23	17	8	10	372	153	10	55	6	882
061	Curiglia con Monteviasco	36	34	2	3	-	-	31	19	2	13	-	106
062	Cuveglia	220	196	43	11	2	12	381	166	8	49	9	901
063	Cuvio	125	113	14	5	3	4	213	108	8	28	4	512
064	Daverio	121	105	29	14	7	3	343	145	9	44	5	720
065	Dumenza	172	152	9	9	3	4	180	104	14	23	3	521
066	Duno	36	36	2	1	1	1	12	12	1	2	1	69
067	Fagnano Olona	683	590	157	52	19	30	1.680	730	36	184	30	3.601
068	Ferno	336	302	88	25	9	14	1.075	402	12	110	24	2.095
069	Ferrera di Varese	41	38	3	4	1	2	82	49	6	15	2	205

Tavola 5.15 segue - Famiglie residenti e componenti secondo la tipologia della famiglia e Comune

COMUNI	SENZA NUCLEI											CON UN SOLO NUCLEO										
	CON ALTRE PERSONE											SENZA ALTRE PERSONE										
	Totale	Di cui uni- personali	Coppia con figli	Coppia senza figli	Padre con figli	Madre con figli	Coppia con figli	Coppia senza figli	Padre con figli	Madre con figli	Con due o più nuclei	Totale										
FAMIGLIE																						
070	Gallarate	4.082	3.643	446	191	63	116	7.169	3.137	196	1.136	164	16.700									
071	Galliate Lombardo	45	43	8	7	1	1	131	43	2	15	4	257									
072	Gavirate	788	703	119	40	18	16	1.502	568	28	185	23	3.287									
073	Gazzada Schianno	374	341	60	17	5	10	751	311	24	109	9	1.670									
074	Gemonio	253	233	33	12	1	8	385	171	7	54	2	926									
075	Gerenzano	607	538	112	29	9	15	1.367	523	28	172	23	2.885									
076	Germignaga	376	340	30	16	9	8	519	276	8	81	6	1.329									
077	Golasecca	235	215	36	11	2	6	393	168	17	63	15	946									
078	Goria Maggiore	377	351	18	14	9	2	855	287	22	102	1	1.687									
079	Goria Minore	486	431	84	22	6	21	1.175	429	32	139	23	2.417									
080	Gomate-Olona	113	99	29	7	5	5	259	112	8	24	5	567									
081	Grantola	113	99	9	7	3	1	145	69	1	14	2	364									
082	Inarzo	52	47	6	-	2	2	118	37	3	13	2	235									
083	Induno Olona	758	660	102	43	22	21	1.620	709	34	196	21	3.526									
084	Ispra	426	390	53	20	15	13	758	284	15	101	9	1.694									
085	Jerago con Orago	308	282	65	24	3	5	717	302	13	76	22	1.535									
086	Lavena Ponte Tresa	450	401	60	22	12	13	792	395	24	105	20	1.893									
087	Laveno-Mombello	1.025	940	80	51	9	31	1.278	775	39	208	15	3.511									
088	Leggiano	362	320	32	21	8	10	423	216	8	55	9	1.144									
089	Lonate Ceppino	223	203	57	15	7	8	584	279	14	94	17	1.298									
090	Lonate Pozzolo	653	569	161	54	18	26	1.811	631	52	219	63	3.688									
091	Lozza	66	59	14	1	-	1	153	64	3	22	1	325									
092	Luino	1.595	1.439	158	71	32	49	2.251	1.079	53	371	35	5.694									
093	Luvinate	95	85	16	8	8	4	193	94	7	34	3	462									
094	Maccagno	302	272	20	13	2	7	323	204	13	64	4	952									
095	Malgesso	83	78	10	3	1	1	177	70	5	14	4	368									
096	Malnate	991	874	181	78	24	38	2.315	1.057	45	290	52	5.071									
097	Marchirolo	239	208	39	22	6	9	452	173	9	61	7	1.017									
098	Mamate	344	302	76	29	7	8	971	353	23	112	30	1.953									
099	Marzio	36	32	4	1	-	-	46	10	5	4	1	107									
100	Masciago Primo	24	21	-	5	-	-	29	15	-	3	1	77									
101	Mercallo	132	120	12	4	-	1	272	114	10	34	4	583									
102	Mesenzana	88	74	16	8	2	3	166	65	1	22	5	376									
103	Montegrino Valtravaglia	166	154	13	3	2	4	160	80	7	29	3	467									
104	Monvalle	143	133	16	6	3	6	234	124	5	45	4	586									
105	Morazzone	279	242	48	24	9	12	684	251	10	87	11	1.415									
106	Mornago	256	232	62	17	4	5	582	255	11	68	9	1.269									
107	Oggiona con Santo Stefano	215	181	56	13	10	6	722	231	13	76	14	1.356									
108	Olgiate Olona	822	744	90	25	15	8	1.766	706	56	206	13	3.707									
109	Onggio	416	357	78	28	10	14	1.014	338	26	142	14	2.080									
110	Orino	91	83	8	-	1	1	93	64	6	13	4	281									
111	Osmate	38	30	5	2	-	-	65	33	1	16	1	161									
112	Pino sulla Sponda del Lago Maggiore	42	40	3	-	1	-	40	27	2	2	1	118									
113	Porto Ceresio	277	241	33	28	3	7	446	204	12	69	5	1.084									
114	Porto Valtravaglia	306	283	22	13	2	7	330	233	14	72	6	1.005									
115	Rancio Valcuvia	87	81	8	-	4	2	118	63	1	16	1	300									
116	Ranco	117	101	11	8	4	2	134	78	4	32	1	391									
117	Saltrio	228	207	18	6	9	7	507	201	9	69	2	1.056									
118	Samarate	924	827	178	64	26	21	2.635	952	54	313	65	5.232									
141	Sangiano	140	129	9	8	3	3	171	93	9	31	5	472									
119	Saronno	3.316	2.923	376	153	80	81	6.329	2.542	166	965	90	14.098									
120	Sesto Calende	968	881	128	63	17	19	1.455	713	43	221	32	3.659									
121	Solbiate Arno	276	246	65	22	4	4	680	278	20	61	15	1.425									
122	Solbiate Olona	277	247	73	21	10	7	829	277	18	95	19	1.626									
123	Somma Lombardo	1.364	1.256	206	104	22	38	2.650	1.176	58	325	60	6.003									
124	Sumirago	359	320	75	29	12	6	907	315	14	93	19	1.829									
125	Taino	303	270	43	11	5	8	439	228	18	65	5	1.125									
126	Temate	114	96	29	11	3	6	388	143	10	56	17	777									
127	Tradate	1.360	1.223	161	77	15	39	2.592	1.088	58	376	46	5.812									
128	Travedona-Monate	263	235	43	12	5	6	572	200	14	71	8	1.194									
129	Tronzano Lago Maggiore	43	38	3	1	-	1	40	25	-	8	1	122									
130	Uboldo	573	515	106	27	19	12	1.505	552	41	180	23	3.038									
131	Valganna	164	148	13	11	3	5	230	105	5	36	3	575									
132	Varano Borghi	227	203	39	12	4	8	359	176	8	49	4	886									
133	Varese	8.711	7.943	854	387	75	221	13.005	6.173	358	2.266	290	32.340									
134	Vedano Olona	470	416	88	36	7	11	1.112	461	21	146	22	2.374									
135	Veddasca	124	109	5	3	1	1	27	25	3	20	1	210									
136	Venegono Inferiore	318	295	98	21	11	13	948	320	13	94	34	1.870									
137	Venegono Superiore	406	352	103	29	11	14	1.116	398	27	123	24	2.251									
138	Vergiate	674	616	108	51	4	12	1.328	526	34	187	28	2.952									
139	Viggiù	383	339	43	26	10	4	767	305	12	105	16	1.671									
140	Vizzola Ticino	26	19	6	4	1	-	64	39	3	8	-	151									
<b>TOTALE</b>		<b>66.174</b>	<b>59.300</b>	<b>9.146</b>	<b>3.790</b>	<b>1.240</b>	<b>1.821</b>	<b>129.609</b>	<b>54.729</b>	<b>3.224</b>	<b>17.738</b>	<b>2.454</b>	<b>289.925</b>									

Tavola 5.15 segue - Famiglie residenti e componenti secondo la tipologia della famiglia e Comune

COMUNI	SENZA NUCLEI		CON UN SOLO NUCLEO								Totale		
	Totale	Di cui uni-personali	CON ALTRE PERSONE				SENZA ALTRE PERSONE						
			Coppia con figli	Coppia senza figli	Padre con figli	Madre con figli	Coppia con figli	Coppia senza figli	Padre con figli	Madre con figli		Con due o più nuclei	
COMPONENTI													
001	Agra	65	53	-	12	6	6	154	42	3	23	-	311
002	Albizzate	414	320	378	95	22	58	3.029	660	57	271	68	5.052
003	Angera	658	526	349	107	24	60	3.047	730	44	260	69	5.348
004	Arcisate	660	509	596	174	42	64	5.538	1.198	91	397	188	8.948
005	Arsago Seprio	346	292	213	53	7	35	2.568	594	40	196	50	4.102
006	Azzate	449	347	217	21	23	43	2.127	492	20	226	85	3.703
007	Azzio	103	74	9	3	-	13	378	82	5	45	8	646
008	Barasso	131	97	76	19	16	6	957	216	10	104	27	1.562
009	Bardello	110	72	65	25	6	10	753	178	14	63	11	1.235
010	Bedero Valcuvia	61	43	28	-	-	-	296	90	4	19	6	504
011	Besano	156	126	104	31	15	40	1.344	312	21	61	67	2.151
012	Besnate	353	290	332	80	21	43	2.803	664	29	206	110	4.641
013	Besozzo	759	546	540	129	56	81	4.196	1.002	75	402	168	7.408
014	Biantrono	244	198	209	38	35	13	1.968	388	41	155	24	3.115
015	Bisuschio	281	234	210	66	24	21	2.411	472	23	186	60	3.754
016	Bodio Lomnago	124	100	132	15	19	19	1.214	204	14	66	55	1.862
017	Brescia	287	232	193	46	10	36	1.857	396	41	193	44	3.103
018	Bregano	57	48	43	24	8	3	398	96	-	13	10	652
019	Brenta	150	124	51	12	24	12	887	242	18	86	22	1.504
020	Brezzo di Bedero	138	108	22	3	-	16	452	130	12	42	5	820
021	Brinzio	92	58	18	18	4	6	429	114	4	41	5	731
022	Brissago-Valtravaglia	69	44	29	6	5	4	508	132	14	35	9	811
023	Brunello	51	39	90	9	12	5	502	98	12	29	34	842
024	Brusimpiano	124	103	53	19	21	23	530	162	3	44	18	997
025	Buguggiate	192	163	109	49	20	20	1.952	430	26	87	22	2.907
026	Busto Arsizio	7.287	5.934	3.120	1.003	461	501	47.411	11.050	841	4.311	691	76.676
027	Cadegliano-Viconago	217	164	149	50	24	8	884	238	16	100	59	1.745
028	Cadrezzate	137	121	58	9	14	14	962	206	13	78	19	1.510
029	Cairate	566	468	328	132	56	54	4.312	962	70	351	132	6.963
030	Cantello	392	289	248	63	3	29	2.237	486	72	198	65	3.793
031	Caravate	209	185	121	54	14	23	1.524	316	24	125	27	2.437
032	Cardano al Campo	757	592	707	221	26	72	7.019	1.564	93	555	340	11.354
033	Carnago	400	305	303	91	36	46	3.095	652	34	216	124	4.997
034	Caronno Pertusella	983	738	487	145	83	75	7.513	1.516	90	681	127	11.700
035	Caronno Varesino	340	273	270	72	24	42	2.799	552	41	205	71	4.416
036	Casale Litta	175	138	195	44	11	20	1.347	280	18	89	56	2.235
037	Casalzuigno	169	134	52	12	3	-	664	200	14	72	9	1.195
038	Casciago	287	220	222	48	30	42	2.337	508	50	165	42	3.731
039	Casorate Sempione	432	328	314	91	32	36	2.554	626	33	293	99	4.510
040	Cassano Magnago	1.429	1.104	1.325	294	135	180	12.897	2.706	195	1.000	415	20.576
041	Cassano Valcuvia	82	57	24	12	6	3	227	62	-	28	22	466
042	Castellanza	1.468	1.197	758	211	53	88	9.556	2.140	153	850	195	15.472
043	Castello Cabiaglio	69	61	26	5	-	8	237	54	9	15	10	433
044	Castelseprio	107	77	58	18	7	16	677	140	16	54	4	1.097
045	Castelveccana	298	229	73	39	14	25	942	248	29	99	59	1.826
046	Castiglione Olona	603	434	492	109	39	62	4.512	1.020	64	349	168	7.418
047	Castronno	329	258	343	80	-	27	2.873	564	43	223	108	4.590
048	Cavaria con Premezzo	395	268	356	70	42	77	2.723	606	62	176	122	4.629
049	Cazzago Brabbia	77	66	54	12	5	14	388	76	8	71	25	730
050	Cislago	623	498	323	83	48	51	5.123	978	82	407	99	7.817
051	Cittiglio	386	298	260	74	11	38	1.961	560	54	160	60	3.564
052	Clivio	121	99	87	32	12	17	1.120	280	10	83	26	1.788
053	Cocquio-Trevisago	428	314	266	99	23	48	2.771	606	32	246	56	4.575
054	Comabbio	78	61	60	32	4	3	450	152	11	39	10	839
055	Comerio	259	211	90	49	36	21	1.328	296	27	159	14	2.279
056	Cremona	76	58	40	24	3	3	495	102	18	21	8	790
057	Crosio della Valle	51	47	24	10	-	-	288	66	2	24	11	476
058	Cuasso al Monte	288	247	163	67	27	37	1.548	390	26	154	66	2.766
059	Cugliate-Fabiasco	184	141	208	68	35	17	1.724	320	25	107	28	2.716
060	Cunardo	251	207	114	55	30	35	1.395	306	23	140	29	2.378
061	Curiglia con Monteviasco	38	34	8	10	-	-	116	38	4	30	-	244
062	Cuveglione	247	196	202	34	12	43	1.395	332	19	112	55	2.451
063	Cuvio	142	113	69	15	11	14	784	216	20	69	18	1.358
064	Daverio	139	105	142	44	26	9	1.259	290	21	101	26	2.057
065	Dumenza	193	152	48	29	11	16	659	208	32	55	12	1.263
066	Duno	36	36	8	3	4	6	45	24	3	4	6	139
067	Fagnano Olona	797	590	754	166	82	102	6.302	1.460	90	425	160	10.338
068	Ferno	381	302	414	79	31	47	3.952	804	30	268	128	6.134
069	Ferrera di Varese	44	38	14	12	4	8	302	98	14	41	8	545

**Tavola 5.15 segue - Famiglie residenti e componenti secondo la tipologia della famiglia e Comune**

COMUNI		SENZA NUCLEI					CON UN SOLO NUCLEO						Totale
		CON ALTRE PERSONE					SENZA ALTRE PERSONE						
		Totale	Di cui uni- personali	Coppia con figli	Coppia senza figli	Padre con figli	Madre con figli	Coppia con figli	Coppia senza figli	Padre con figli	Madre con figli	Con due o più nuclei	
<b>COMPONENTI</b>													
070	Gallarate	4.598	3.643	2.094	596	233	423	26.352	6.274	484	2.733	898	44.685
071	Galliate Lombardo	47	43	37	21	3	4	493	86	4	35	23	753
072	Gavirate	899	703	563	123	66	56	5.566	1.136	69	440	122	9.040
073	Gazzada Schianno	412	341	284	52	19	41	2.734	622	60	262	47	4.533
074	Gemonio	280	233	152	39	4	27	1.394	342	18	126	11	2.393
075	Gerenzano	694	538	534	89	33	50	5.007	1.046	63	423	126	8.065
076	Germignaga	422	340	154	49	36	29	1.864	552	20	194	32	3.352
077	Golasecca	259	215	169	34	7	22	1.418	336	39	151	83	2.518
078	Goria Maggiore	413	351	82	48	34	7	3.138	574	53	241	4	4.594
079	Goria Minore	548	431	388	69	22	67	4.338	858	85	343	127	6.845
080	Gomate-Olona	134	99	146	21	27	18	969	224	21	61	27	1.648
081	Grantola	130	99	40	22	11	3	530	138	2	38	9	923
082	Inarzo	58	47	27	-	7	6	447	74	7	36	11	673
083	Induno Olona	870	660	494	130	80	72	6.014	1.418	85	475	113	9.751
084	Ispra	469	390	246	62	53	57	2.832	568	35	251	54	4.627
085	Jerago con Orago	344	282	314	73	12	19	2.663	604	31	189	124	4.373
086	Lavena Ponte Tresa	510	401	276	67	48	42	2.933	790	57	256	99	5.078
087	Laveno-Mombello	1.119	940	378	157	34	110	4.640	1.550	90	493	73	8.644
088	Leggiano	412	320	149	66	30	37	1.523	432	19	133	46	2.847
089	Lonate Ceppino	246	203	269	45	27	30	2.133	558	35	229	88	3.660
090	Lonate Pozzolo	755	569	767	170	73	91	6.752	1.262	120	536	333	10.859
091	Lozza	77	59	64	3	-	3	550	128	6	52	7	890
092	Luino	1.780	1.439	718	216	114	175	8.283	2.158	126	889	185	14.644
093	Luvinate	105	85	77	27	31	13	724	188	15	85	14	1.279
094	Maccagno	336	272	91	40	7	26	1.164	408	33	153	21	2.279
095	Malgesso	88	78	46	9	4	4	638	140	13	31	25	998
096	Malnate	1.136	874	854	238	97	133	8.598	2.114	110	689	286	14.255
097	Marchirolo	275	208	194	71	25	31	1.714	346	24	155	33	2.868
098	Mamate	394	302	351	87	26	26	3.549	706	53	265	177	5.634
099	Marzio	41	32	17	3	-	-	174	20	12	8	6	281
100	Masciago Primo	27	21	-	15	-	-	102	30	-	7	7	188
101	Mercallo	146	120	54	12	-	3	991	228	24	82	18	1.558
102	Mesenzana	105	74	75	28	6	9	586	130	2	50	29	1.020
103	Montegrino Valtravaglia	179	154	61	9	8	12	589	160	14	69	15	1.116
104	Monvalle	154	133	74	19	11	23	842	248	12	101	22	1.506
105	Morazzone	322	242	233	75	28	41	2.565	502	30	205	68	4.069
106	Mornago	285	232	303	55	18	17	2.114	510	31	169	46	3.548
107	Oggiona con Santo Stefano	265	181	263	39	38	23	2.680	462	32	186	78	4.066
108	Olgiate Olona	920	744	418	77	52	27	6.455	1.412	142	504	64	10.071
109	Origgio	490	357	364	84	38	47	3.698	676	68	342	75	5.882
110	Orino	101	83	33	-	4	4	330	128	15	27	21	663
111	Osmate	47	30	24	7	-	-	235	66	2	41	4	426
112	Pino sulla Sponda del Lago Maggiore	44	40	16	-	3	-	143	54	4	4	5	273
113	Porto Ceresio	328	241	158	87	10	26	1.642	408	31	172	27	2.889
114	Porto Valtravaglia	329	283	111	40	9	25	1.183	466	34	179	28	2.404
115	Rancio Valcuvia	94	81	38	-	17	7	420	126	2	40	6	750
116	Ranco	138	101	52	24	14	6	486	156	9	77	6	968
117	Saltrio	256	207	82	18	39	24	1.882	402	19	175	11	2.908
118	Samarate	1.047	827	831	199	99	75	9.642	1.904	134	761	361	15.053
141	Sangiano	154	129	39	24	13	12	620	186	24	72	23	1.167
119	Saronno	3.789	2.923	1.743	478	317	299	23.332	5.084	413	2.316	473	38.244
120	Sesto Calende	1.070	881	589	193	63	64	5.226	1.426	106	529	166	9.432
121	Solbiate Arno	314	246	308	67	14	14	2.515	556	54	140	75	4.057
122	Solbiate Olona	313	247	338	63	38	25	3.053	554	45	228	105	4.762
123	Somma Lombardo	1.490	1.256	950	324	90	136	9.650	2.352	141	790	314	16.237
124	Sumirago	398	320	348	88	50	21	3.364	630	32	223	110	5.264
125	Taino	343	270	209	34	15	26	1.616	456	44	156	29	2.928
126	Temate	137	96	132	37	13	21	1.405	286	25	141	93	2.290
127	Tradate	1.510	1.223	754	242	57	135	9.620	2.176	144	900	257	15.795
128	Travedona-Monate	298	235	201	36	15	22	2.115	400	32	174	43	3.336
129	Tronzano Lago Maggiore	50	38	16	3	-	3	152	50	-	24	4	302
130	Uboldo	648	515	515	86	64	44	5.533	1.104	95	419	122	8.630
131	Valganna	182	148	60	34	11	17	843	210	11	94	13	1.475
132	Varano Borghi	256	203	178	37	14	29	1.307	352	22	116	19	2.330
133	Varese	9.594	7.943	4.033	1.189	261	778	48.038	12.346	892	5.440	1.606	84.177
134	Vedano Olona	532	416	424	111	27	38	4.062	922	50	345	118	6.629
135	Veduggio	141	109	24	9	3	3	101	50	7	50	4	392
136	Venegono Inferiore	346	295	486	64	44	53	3.548	640	29	219	179	5.608
137	Venegono Superiore	473	352	499	91	41	47	4.209	796	63	307	123	6.649
138	Vergiate	745	616	513	159	18	40	4.872	1.052	88	445	154	8.086
139	Viggù	430	339	200	80	43	15	2.846	610	32	256	82	4.594
140	Vizzola Ticino	33	19	29	13	5	-	238	78	6	21	-	423
<b>TOTALE</b>		<b>74.418</b>	<b>59.300</b>	<b>43.196</b>	<b>11.801</b>	<b>4.721</b>	<b>6.447</b>	<b>476.989</b>	<b>109.458</b>	<b>7.901</b>	<b>42.767</b>	<b>13.181</b>	<b>790.879</b>

Tavola 5.16 - Nuclei familiari per tipo di nucleo e Comune

COMUNI	Coppia senza figli	Coppia con figli	Padre con figli	Madre con figli	Totale	
001	Agra	25	43	3	11	82
002	Albizzate	370	909	31	137	1.447
003	Angera	405	904	29	128	1.466
004	Arcisate	680	1.634	55	193	2.562
005	Arsago Seprio	325	760	20	97	1.202
006	Azzate	266	633	17	116	1.032
007	Azzio	42	103	2	22	169
008	Barasso	116	277	7	51	451
009	Bardello	99	220	7	29	355
010	Bedero Valcuvia	45	88	3	8	144
011	Besano	177	389	16	42	624
012	Besnate	372	852	21	112	1.357
013	Besozzo	561	1.284	52	193	2.090
014	Biantrono	208	581	26	68	883
015	Bisuschio	274	700	17	83	1.074
016	Bodio Lomnago	112	360	12	38	522
017	Brescia	218	547	21	94	880
018	Bregano	57	127	3	7	194
019	Brenta	126	261	13	38	438
020	Brezzo di Bedero	67	132	6	23	228
021	Brinzio	64	121	2	19	206
022	Brissago-Valtravaglia	70	141	7	18	236
023	Brunello	56	159	9	15	239
024	Brusimpiano	88	158	6	27	279
025	Buguggiate	235	554	16	45	850
026	Busto Arsizio	5.941	13.657	477	1.993	22.068
027	Cadegliano-Viconago	142	271	13	51	477
028	Cadrezzate	107	282	11	36	436
029	Cairate	542	1.261	44	167	2.014
030	Cantello	272	669	29	97	1.067
031	Caravate	179	439	13	64	695
032	Cardano al Campo	910	2.136	53	274	3.373
033	Carnago	372	933	28	111	1.444
034	Caronno Pertusella	827	2.174	64	307	3.372
035	Caronno Varesino	311	824	24	102	1.261
036	Casale Litta	165	418	11	48	642
037	Casalzuigno	105	189	8	28	330
038	Casciago	281	667	29	80	1.057
039	Casorate Sempione	357	787	25	143	1.312
040	Cassano Magnago	1.510	3.824	122	496	5.952
041	Cassano Valcuvia	37	68	2	15	122
042	Castellanza	1.165	2.805	75	396	4.441
043	Castello Cabiaglio	29	72	4	9	114
044	Castelseprio	78	194	8	28	308
045	Castelveccana	143	283	19	53	498
046	Castiglione Olona	563	1.354	38	164	2.119
047	Castronno	329	868	22	103	1.322
048	Cavaria con Premezzo	349	837	37	100	1.323
049	Cazzago Brabbia	47	113	6	36	202
050	Cislago	530	1.466	50	190	2.236
051	Cittiglio	311	605	26	83	1.025
052	Clivio	152	326	7	42	527
053	Cocquio-Trevisago	342	822	23	121	1.308
054	Comabbio	88	143	5	17	253
055	Comerio	169	385	20	71	645
056	Cremona	60	140	8	8	216
057	Crosio della Valle	38	84	1	10	133
058	Cuasso al Monte	226	460	21	84	791
059	Cugliate-Fabiasco	183	509	19	46	757
060	Cunardo	174	398	19	69	660
061	Curiglia con Monteviasco	22	33	2	13	70
062	Cuveglia	183	432	11	64	690
063	Cuvio	116	228	12	35	391
064	Daverio	162	377	16	49	604
065	Dumenza	117	189	17	29	352
066	Duno	14	15	2	3	34
067	Fagnano Olona	807	1.860	57	224	2.948
068	Ferno	445	1.184	23	131	1.783
069	Ferrera di Varese	57	85	7	17	166
070	Gallarate	3.448	7.728	285	1.322	12.783

**Tavola 5.16 segue - Nuclei familiari per tipo di nucleo e Comune**

COMUNI	Coppia senza figli	Coppia con figli	Padre con figli	Madre con figli	Totale
071 Galliate Lombardo	53	142	4	17	216
072 Gavirate	619	1.636	50	217	2.522
073 Gazzada Schianno	340	818	29	119	1.306
074 Gemonio	185	420	8	62	675
075 Gerenzano	571	1.498	38	194	2.301
076 Germignaga	297	554	18	90	959
077 Golasecca	188	441	22	77	728
078 Gorla Maggiore	302	873	31	105	1.311
079 Gorla Minore	471	1.277	39	167	1.954
080 Gomate-Olona	122	293	13	31	459
081 Grantola	77	155	5	16	253
082 Inarzo	38	126	5	16	185
083 Induno Olona	769	1.735	59	227	2.790
084 Ispra	310	820	32	115	1.277
085 Jerago con Orago	343	799	19	89	1.250
086 Lavena Ponte Tresa	437	864	38	124	1.463
087 Laveno-Mombello	841	1.365	48	247	2.501
088 Leggiuno	243	461	18	69	791
089 Lonate Ceppino	308	656	23	105	1.092
090 Lonate Pozzolo	738	2.018	76	266	3.098
091 Lozza	66	168	3	23	260
092 Luino	1.173	2.432	90	439	4.134
093 Luvinata	107	210	15	38	370
094 Maccagno	220	345	16	73	654
095 Malgesso	75	192	7	15	289
096 Malnate	1.178	2.537	73	345	4.133
097 Marchirolo	200	493	17	75	785
098 Marnate	409	1.070	33	129	1.641
099 Marzio	11	51	6	4	72
100 Masciago Primo	20	30	-	4	54
101 Mercallo	122	285	11	37	455
102 Mesenzana	76	187	4	26	293
103 Montegrino Valtravaglia	86	175	10	33	304
104 Monvalle	134	253	8	52	447
105 Morazzone	281	740	21	105	1.147
106 Momago	280	650	15	77	1.022
107 Oggiona con Santo Stefano	255	790	25	85	1.155
108 Olgiate Olona	740	1.863	72	223	2.898
109 Origgio	373	1.100	40	165	1.678
110 Orino	67	102	8	17	194
111 Osmate	37	70	1	16	124
112 Pino sulla Sponda del Lago Maggiore	28	44	3	2	77
113 Porto Ceresio	237	484	15	76	812
114 Porto Valtravaglia	250	355	17	83	705
115 Rancio Valcuvia	63	127	5	19	214
116 Ranco	86	146	8	35	275
117 Saltrio	207	527	18	78	830
118 Samarate	1.067	2.871	86	351	4.375
141 Sangiano	107	181	13	36	337
119 Saronno	2.766	6.762	260	1.084	10.872
120 Sesto Calende	800	1.602	66	255	2.723
121 Solbiate Arno	311	755	27	71	1.164
122 Solbiate Olona	313	918	29	108	1.368
123 Somma Lombardo	1.334	2.895	88	382	4.699
124 Sumirago	358	999	30	102	1.489
125 Taino	243	487	23	74	827
126 Temate	169	429	14	68	680
127 Tradate	1.200	2.794	77	427	4.498
128 Travedona-Monate	217	622	20	80	939
129 Tronzano Lago Maggiore	27	43	-	10	80
130 Uboldo	595	1.631	63	199	2.488
131 Valganna	118	244	8	44	414
132 Varano Borghi	192	400	12	59	663
133 Varese	6.745	14.086	465	2.624	23.920
134 Veduggio Olona	520	1.216	28	162	1.926
135 Veduggio	28	32	4	23	87
136 Venegono Inferiore	369	1.073	26	118	1.586
137 Venegono Superiore	446	1.234	41	148	1.869
138 Vergiate	595	1.462	42	207	2.306
139 Viggù	344	820	26	114	1.304
140 Vizzola Ticino	43	70	4	8	125
<b>TOTALE</b>	<b>60.403</b>	<b>140.534</b>	<b>4.762</b>	<b>20.524</b>	<b>226.223</b>



Tavola 5.17 - Abitazioni occupate, numero stanze, occupanti per Comune

COMUNI	ABITAZIONI OCCUPATE				STANZE			OCCUPANTI		
	Numero	Superficie (mq.)	Adibite esclusivamente o promiscuamente ad abitazione	Adibite esclusivamente o promiscuamente ad altro uso	Cucine	Adibite esclusivamente ad altro uso	Totale	Abitazioni con angolo cottura	Famiglie	Componenti
001	Agra	140	13.626	527	91	3	621	47	140	311
002	Albizzate	1.792	178.443	6.156	1.558	125	7.839	224	1.793	5.052
003	Angera	2.042	206.604	7.206	1.806	135	9.147	220	2.042	5.348
004	Arcisate	3.077	286.759	10.137	2.680	142	12.959	353	3.104	8.948
005	Arsago Seprio	1.506	145.996	4.912	1.348	132	6.392	152	1.509	4.102
006	Azzate	1.403	138.053	4.742	1.191	121	6.054	204	1.406	3.701
007	Azzio	254	29.267	909	226	261	1.396	28	254	646
008	Barasso	559	60.517	2.084	491	26	2.601	68	560	1.562
009	Bardello	440	41.236	1.488	383	24	1.895	49	442	1.235
010	Bedero Valcuvia	190	21.125	743	178	4	925	15	193	504
011	Besano	739	71.770	2.527	641	90	3.258	98	747	2.146
012	Besnate	1.643	166.318	5.669	1.483	148	7.300	155	1.655	4.641
013	Besozzo	2.690	258.541	9.343	2.263	138	11.744	414	2.691	7.369
014	Biantrono	1.098	105.846	3.750	941	50	4.741	147	1.098	3.115
015	Bisuschio	1.314	132.024	4.614	1.139	68	5.821	159	1.319	3.754
016	Bodio Lomnago	622	74.741	2.435	563	70	3.068	56	622	1.862
017	Brescia	1.130	118.250	4.143	1.002	86	5.231	118	1.130	3.103
018	Bregano	244	24.746	864	222	21	1.107	21	244	652
019	Brenta	569	58.462	2.050	494	37	2.581	71	569	1.504
020	Brezzo di Bedero	348	36.801	1.302	310	43	1.655	38	348	820
021	Brinzio	275	28.106	961	247	44	1.252	28	278	731
022	Brissago-Valtravaglia	289	28.920	1.024	255	9	1.288	31	289	811
023	Brunello	277	30.407	1.050	263	30	1.343	11	278	842
024	Brusimpiano	389	38.810	1.354	333	12	1.699	56	389	997
025	Buguggiate	1.019	108.225	3.697	939	63	4.699	78	1.022	2.907
026	Busto Arsizio	28.058	2.668.739	89.283	23.825	1.198	114.306	4.073	28.476	76.644
027	Cadegliano-Viconago	649	63.501	2.237	557	46	2.840	85	653	1.745
028	Cadrezzate	562	59.954	2.043	495	37	2.575	61	562	1.510
029	Cairate	2.503	233.372	8.325	2.182	206	10.713	314	2.503	6.963
030	Cantello	1.392	128.556	4.656	1.214	52	5.922	169	1.393	3.793
031	Caravate	879	86.239	3.006	755	86	3.847	114	888	2.437
032	Cardano al Campo	3.962	404.338	13.475	3.627	264	17.366	332	3.975	11.354
033	Carnago	1.759	175.339	5.981	1.573	86	7.640	172	1.767	4.997
034	Caronno Pertusella	4.188	366.786	12.645	3.603	139	16.387	556	4.193	11.700
035	Caronno Varesino	1.527	148.493	5.139	1.414	96	6.649	115	1.552	4.416
036	Casale Litta	785	80.235	2.719	710	38	3.467	69	785	2.235
037	Casalzuigno	478	47.774	1.717	429	53	2.199	46	478	1.195
038	Casciago	1.277	139.787	4.819	1.126	82	6.027	146	1.301	3.731
039	Casorate Sempione	1.667	162.323	5.624	1.523	108	7.255	133	1.667	4.510
040	Cassano Magnago	7.054	695.762	23.565	6.261	531	30.357	780	7.119	20.574
041	Cassano Valcuvia	187	18.953	674	162	12	848	25	187	466
042	Castellanza	5.701	523.308	18.044	4.761	232	23.037	899	5.726	15.472
043	Castello Cabiaglio	176	17.532	650	147	12	809	30	177	433
044	Castelseprio	396	40.585	1.353	356	29	1.738	32	396	1.097
045	Castelvecchiana	748	72.440	2.655	632	34	3.321	110	748	1.826
046	Castiglione Olona	2.581	244.470	8.717	2.313	178	11.208	253	2.592	7.418
047	Castronno	1.589	157.676	5.449	1.428	83	6.960	160	1.591	4.590
048	Cavaria con Premezzo	1.618	153.295	5.481	1.424	97	7.002	181	1.619	4.629
049	Cazzago Brabbia	268	29.256	1.045	237	16	1.298	32	268	730
050	Cislago	2.765	258.536	8.961	2.445	107	11.513	310	2.772	7.817
051	Cittiglio	1.348	129.461	4.666	1.082	65	5.813	260	1.352	3.564
052	Clivio	626	62.429	2.122	586	46	2.754	39	630	1.788
053	Cocquio-Trevisago	1.658	163.638	5.880	1.423	123	7.426	227	1.658	4.575
054	Comabbio	318	34.085	1.176	284	23	1.483	32	319	839
055	Comerio	869	88.717	3.087	761	83	3.931	100	873	2.276
056	Cremenaga	281	27.844	990	233	17	1.240	48	281	790
057	Crosio della Valle	180	18.100	602	164	7	773	14	180	476
058	Cuasso al Monte	1.043	99.543	3.493	849	77	4.419	175	1.044	2.766
059	Cugliate-Fabiasco	914	91.178	3.224	827	51	4.102	87	914	2.716
060	Cunardo	881	82.006	2.971	746	36	3.753	134	881	2.377
061	Curiglia con Monteviasco	106	8.809	330	85	19	434	21	106	244
062	Cuveglia	899	89.193	3.128	781	64	3.973	117	901	2.451
063	Cuvio	512	49.252	1.743	458	34	2.235	48	512	1.358
064	Daverio	720	79.136	2.728	668	161	3.557	52	720	2.057
065	Dumenza	521	47.865	1.805	424	35	2.264	98	521	1.263
066	Duno	69	7.679	273	55	9	337	10	69	139
067	Fagnano Olona	3.601	353.602	12.219	3.175	240	15.634	403	3.601	10.338
068	Ferno	2.079	203.364	6.911	1.904	97	8.912	166	2.095	6.134
069	Ferrera di Varese	202	20.946	737	161	4	902	38	205	545
070	Gallarate	16.599	1.618.779	54.704	14.032	719	69.455	2.473	16.668	44.552

Tavola 5.17 segue - Abitazioni occupate, numero stanze, occupanti per Comune

COMUNI	ABITAZIONI OCCUPATE			STANZE		OCCUPANTI			
	Numero	Superficie (mq.)	Adibite esclusivamente o promiscuamente ad abitazione	Cucine	Adibite esclusivamente ad altro uso	Totale	Abitazioni con angolo cottura	Famiglie	Componenti
071 Galliate Lombardo	257	30.831	1.008	231	27	1.266	26	257	753
072 Gavirate	3.259	320.929	11.357	2.899	246	14.502	344	3.287	9.040
073 Gazzada Schianno	1.670	161.145	5.595	1.434	87	7.116	228	1.670	4.533
074 Gemonio	926	92.948	3.248	832	84	4.164	94	926	2.393
075 Gerenzano	2.865	274.004	9.283	2.502	152	11.937	350	2.885	8.065
076 Germignaga	1.329	115.191	4.206	1.159	48	5.413	162	1.329	3.352
077 Golasecca	946	90.575	3.186	861	26	4.073	81	946	2.518
078 Gorla Maggiore	1.610	160.216	5.353	1.369	99	6.821	222	1.687	4.594
079 Gorla Minore	2.413	234.832	7.875	2.060	181	10.116	346	2.417	6.845
080 Gornate-Olona	563	57.262	2.034	519	38	2.591	44	567	1.648
081 Grantola	363	33.898	1.179	296	23	1.498	58	364	923
082 Inarzo	235	24.726	850	218	18	1.086	15	235	673
083 Induno Olona	3.521	339.914	11.855	3.102	162	15.119	396	3.526	9.751
084 Ispra	1.686	178.310	6.149	1.502	122	7.773	180	1.694	4.627
085 Jerago con Orago	1.522	155.433	5.319	1.342	123	6.784	166	1.535	4.373
086 Lavena Ponte Tresa	1.867	166.879	6.001	1.557	72	7.630	286	1.893	5.078
087 Laveno-Mombello	3.495	322.675	11.573	2.875	152	14.600	585	3.511	8.644
088 Leggiano	1.143	113.633	4.012	986	89	5.087	149	1.144	2.847
089 Lonate Ceppino	1.298	122.345	4.336	1.095	84	5.515	188	1.298	3.660
090 Lonate Pozzolo	3.684	368.433	12.349	3.365	250	15.964	307	3.687	10.857
091 Lozza	321	30.969	1.093	285	15	1.393	38	325	890
092 Luino	5.681	498.498	17.807	4.816	248	22.871	810	5.694	14.644
093 Luvinata	462	51.832	1.841	401	39	2.281	58	462	1.279
094 Maccagno	951	86.977	3.047	836	76	3.959	112	952	2.279
095 Malgesso	363	36.905	1.242	331	26	1.599	32	368	998
096 Mainate	5.038	458.658	16.332	4.471	164	20.967	530	5.071	14.255
097 Marchirolo	1.017	97.871	3.510	887	59	4.456	122	1.017	2.868
098 Marnate	1.948	196.650	6.463	1.751	126	8.340	185	1.953	5.634
099 Marzio	105	11.053	394	90	6	490	13	107	281
100 Masciago Primo	77	8.117	273	62	2	337	16	77	188
101 Mercallo	577	56.729	1.987	533	30	2.550	42	583	1.558
102 Mesenzana	372	37.270	1.289	320	34	1.643	51	374	1.015
103 Montegrino Valtravaglia	465	46.082	1.691	395	33	2.119	66	467	1.116
104 Monvalle	586	58.552	2.056	473	40	2.569	104	586	1.506
105 Morazzone	1.415	130.847	4.654	1.262	46	5.962	149	1.415	4.069
106 Mornago	1.250	126.234	4.337	1.168	94	5.599	79	1.268	3.547
107 Oggiona con Santo Stefano	1.349	138.623	4.670	1.225	99	5.994	119	1.355	4.065
108 Olgiate Olona	3.682	352.057	11.940	3.120	187	15.247	531	3.707	10.071
109 Origgio	2.077	195.666	6.615	1.805	68	8.488	266	2.079	5.881
110 Orino	281	27.479	1.019	236	10	1.265	45	281	663
111 Osmate	161	19.305	670	146	17	833	16	161	426
112 Pino sulla Sponda del Lago Maggiore	118	10.673	401	99	7	507	15	118	273
113 Porto Ceresio	1.070	98.582	3.511	883	79	4.473	181	1.084	2.889
114 Porto Valtravaglia	1.004	93.025	3.353	857	54	4.264	136	1.005	2.404
115 Rancio Valcuvia	296	27.604	995	271	23	1.289	23	300	750
116 Ranco	391	43.679	1.501	376	14	1.891	16	391	968
117 Saltrio	1.056	101.045	3.537	892	71	4.500	152	1.056	2.908
118 Samarate	5.232	520.657	17.746	4.565	405	22.716	649	5.232	15.053
141 Sangiano	462	44.017	1.590	411	29	2.030	48	472	1.167
119 Saronno	14.033	1.324.586	44.356	12.207	470	57.033	1.714	14.095	38.241
120 Sesto Calende	3.637	352.068	12.070	3.182	226	15.478	425	3.659	9.432
121 Solbiate Arno	1.424	139.182	4.767	1.305	71	6.143	114	1.425	4.057
122 Solbiate Olona	1.609	158.854	5.343	1.364	92	6.799	228	1.625	4.752
123 Somma Lombardo	6.003	568.737	19.714	5.393	287	25.394	552	6.003	16.237
124 Sumirago	1.813	189.720	6.445	1.643	134	8.222	163	1.829	5.264
125 Taino	1.125	119.244	4.108	1.011	72	5.191	108	1.125	2.928
126 Temate	773	79.226	2.838	668	42	3.548	103	777	2.290
127 Tradate	5.784	557.498	19.531	5.064	301	24.896	687	5.808	15.791
128 Travedona-Monate	1.192	127.318	4.463	1.032	91	5.586	148	1.192	3.326
129 Tronzano Lago Maggiore	119	11.129	418	91	-	509	26	122	302
130 Uboldo	3.031	282.469	9.622	2.663	108	12.393	359	3.038	8.630
131 Valganna	571	54.490	1.885	452	30	2.367	115	572	1.465
132 Varano Borghi	885	82.740	2.913	749	30	3.692	131	886	2.330
133 Varese	31.914	3.027.728	104.313	26.621	951	131.885	5.149	32.304	84.137
134 Veduggio Olona	2.365	227.742	7.989	2.072	139	10.200	279	2.374	6.629
135 Veduggio	210	17.636	659	196	4	859	14	210	392
136 Venegono Inferiore	1.868	196.254	6.673	1.624	134	8.431	230	1.870	5.608
137 Venegono Superiore	2.251	237.078	8.119	1.931	189	10.239	302	2.251	6.649
138 Vergiate	2.942	288.071	10.043	2.569	194	12.806	366	2.951	8.084
139 Viggiano	1.659	152.813	5.500	1.444	77	7.021	206	1.670	4.593
140 Vizzola Ticino	149	16.697	555	137	4	696	12	151	423
<b>TOTALE</b>	<b>288.060</b>	<b>27.837.583</b>	<b>959.395</b>	<b>249.533</b>	<b>15.444</b>	<b>1.224.372</b>	<b>36.842</b>	<b>289.795</b>	<b>790.572</b>

Tavola 5.18 - Abitazioni occupate, stanze ed occupanti per titolo di godimento e Comune

COMUNI	PROPRIETÀ, USUFRUTTO O RISCATTO				AFFITTO O SUBAFFITTO				ALTRO TITOLO							
	OCCUPANTI								OCCUPANTI							
	Abitazioni	Stanze	Famiglie	Componenti	Abitazioni	Stanze	Famiglie	Componenti	Abitazioni	Stanze	Famiglie	Componenti				
001	Agra	112	517	112	247	14	49	14	36	14	55	14	28			
002	Albizzate	1.258	5.800	1.259	3.654	404	1.513	404	1.087	130	526	130	311			
003	Angera	1.451	6.922	1.451	3.879	415	1.529	415	1.052	176	696	176	417			
004	Arcisate	1.924	8.780	1.926	5.775	831	2.955	835	2.309	322	1.224	343	864			
005	Arsago Seprio	1.002	4.535	1.002	2.830	367	1.305	370	954	137	552	137	318			
006	Azzate	834	3.974	835	2.327	435	1.540	437	1.047	134	540	134	327			
007	Azzio	192	1.090	192	488	40	180	40	95	22	126	22	63			
008	Barasso	343	1.775	343	1.020	166	625	167	434	50	201	50	108			
009	Bardello	298	1.379	300	859	105	379	105	279	37	137	37	97			
010	Bedero Valcuvia	144	738	147	373	38	148	38	110	8	39	8	21			
011	Besano	495	2.355	501	1.480	176	632	178	483	68	271	68	183			
012	Besnate	1.216	5.696	1.226	3.514	297	1.079	298	791	130	525	131	336			
013	Besozzo	1.882	8.589	1.883	5.200	608	2.347	608	1.676	200	808	200	493			
014	Biandronno	757	3.422	757	2.156	235	905	235	694	106	414	106	265			
015	Bisuschio	934	4.430	937	2.766	254	937	256	655	126	454	126	333			
016	Bodio Lomnago	412	2.185	412	1.277	156	651	156	457	54	232	54	128			
017	Brescia	814	3.948	814	2.289	206	816	206	539	110	467	110	275			
018	Bregano	186	875	186	502	29	116	29	78	29	116	29	72			
019	Brenta	411	1.973	411	1.128	100	365	100	237	58	243	58	139			
020	Brezzo di Bedero	253	1.261	253	580	54	198	54	135	41	196	41	105			
021	Brinzio	192	937	193	519	62	232	64	161	21	83	21	51			
022	Brissago-Valtravaglia	230	1.068	230	629	34	112	34	99	25	108	25	83			
023	Brunello	193	1.001	193	610	60	247	61	167	24	95	24	65			
024	Brusimpiano	245	1.150	245	609	114	413	114	322	30	136	30	66			
025	Buguggiate	667	3.327	670	1.973	252	999	252	679	100	373	100	255			
026	Busto Arsizio	17.660	76.221	17.979	49.561	8.716	31.526	8.791	22.894	1.682	6.559	1.706	4.189			
027	Cadegliano-Viconago	421	2.037	424	1.151	171	590	172	473	57	213	57	121			
028	Cadrezzate	408	1.970	408	1.105	79	298	79	193	75	307	75	212			
029	Cairate	1.807	8.115	1.807	5.143	442	1.598	442	1.161	254	1.000	254	659			
030	Cantello	911	4.146	912	2.547	382	1.363	382	982	99	413	99	264			
031	Caravate	593	2.742	600	1.656	209	806	211	592	77	299	77	189			
032	Cardano al Campo	2.849	13.186	2.852	8.383	821	2.998	830	2.236	292	1.182	293	735			
033	Carnago	1.215	5.619	1.223	3.496	431	1.560	431	1.198	113	461	113	303			
034	Caronno Pertusella	2.874	11.860	2.879	8.200	1.041	3.506	1.041	2.827	273	1.021	273	673			
035	Caronno Varesino	1.078	4.962	1.099	3.203	318	1.162	319	889	131	525	134	324			
036	Casale Litta	592	2.737	592	1.729	120	445	120	316	73	285	73	190			
037	Casalzuigno	331	1.624	331	834	102	390	102	263	45	185	45	98			
038	Casciago	930	4.700	947	2.805	225	832	231	626	122	495	123	300			
039	Casorate Sempione	1.165	5.368	1.165	3.253	390	1.436	390	953	112	451	112	304			
040	Cassano Magnago	4.945	22.433	4.994	14.746	1.561	5.778	1.573	4.384	548	2.146	552	1.444			
041	Cassano Valcuvia	143	692	143	364	23	86	23	54	21	70	21	48			
042	Castellanza	3.807	16.239	3.820	10.675	1.610	5.684	1.619	4.100	284	1.114	287	697			
043	Castello Cabiaglio	128	632	128	310	23	80	23	62	25	97	26	61			
044	Castelseprio	304	1.384	304	860	63	246	63	168	29	108	29	69			
045	Castelvecchiana	551	2.584	551	1.340	128	460	128	317	69	277	69	169			
046	Castiglione Olona	1.787	8.214	1.788	5.249	596	2.199	598	1.666	198	795	206	503			
047	Castronno	1.176	5.421	1.178	3.429	290	1.074	290	833	123	465	123	328			
048	Cavaria con Premezzo	1.117	5.074	1.117	3.216	394	1.465	394	1.106	107	463	108	307			
049	Cazzago Brabbia	195	986	195	512	56	236	56	174	17	76	17	44			
050	Cisliago	1.953	8.565	1.953	5.661	611	2.164	615	1.665	201	784	204	491			
051	Cittiglio	958	4.405	960	2.595	282	995	282	715	108	413	110	254			
052	Clivio	425	1.999	428	1.256	144	526	145	377	57	229	57	155			
053	Cocquio-Trevisago	1.181	5.600	1.181	3.272	342	1.281	342	943	135	545	135	360			
054	Comabbio	237	1.145	238	640	48	198	48	127	33	140	33	72			
055	Comerio	543	2.676	543	1.503	277	1.051	281	666	49	204	49	107			
056	Cremona	199	937	199	577	61	221	61	172	21	82	21	41			
057	Crosio della Valle	129	584	129	352	30	113	30	77	21	76	21	47			
058	Cuasso al Monte	692	3.208	693	1.914	268	881	268	658	83	330	83	194			
059	Cugliate-Fabiasco	621	2.977	621	1.881	216	807	216	651	77	318	77	184			
060	Cunardo	552	2.530	552	1.514	252	920	252	652	77	303	77	211			
061	Curiglia con Monteviasco	93	385	93	208	3	11	3	12	10	38	10	24			
062	Cuveglia	625	2.976	626	1.750	194	684	194	503	80	313	81	198			
063	Cuvio	342	1.600	342	941	128	475	128	311	42	160	42	106			
064	Daverio	524	2.679	524	1.520	117	440	117	321	79	438	79	216			
065	Dumenza	376	1.728	376	906	104	384	104	255	41	152	41	102			
066	Duno	45	238	45	98	13	49	13	24	11	50	11	17			
067	Fagnano Olona	2.739	12.339	2.739	7.937	594	2.191	594	1.670	268	1.104	268	731			
068	Ferno	1.548	6.943	1.562	4.605	399	1.465	400	1.204	132	504	133	325			
069	Ferrera di Varese	147	700	149	380	36	129	37	105	19	73	19	60			
070	Gallarate	9.949	44.720	9.982	27.637	5.784	21.340	5.814	14.805	866	3.395	872	2.110			

**Tavola 5.18 segue - Abitazioni occupate, stanze ed occupanti per titolo di godimento e Comune**

COMUNI	PROPRIETÀ, USUFRUTTO O RISCATTO				AFFITTO O SUBAFFITTO				ALTRO TITOLO			
			OCCUPANTI				OCCUPANTI				OCCUPANTI	
	Abitazioni	Stanze	Famiglie	Componenti	Abitazioni	Stanze	Famiglie	Componenti	Abitazioni	Stanze	Famiglie	Componenti
071 Galliate Lombardo	186	987	186	563	45	176	45	118	26	103	26	72
072 Gavirate	2.214	10.552	2.239	6.320	802	3.007	804	2.128	243	943	244	592
073 Gazzada Schianno	1.089	5.047	1.089	3.059	453	1.537	453	1.149	128	532	128	325
074 Gemonio	568	2.812	568	1.505	296	1.101	296	740	62	251	62	148
075 Gerenzano	2.086	9.097	2.089	5.998	535	1.900	543	1.439	244	940	253	628
076 Gemignaga	772	3.485	772	2.031	483	1.642	483	1.147	74	286	74	174
077 Golasecca	644	2.972	644	1.736	229	837	229	606	73	264	73	176
078 Gorla Maggiore	1.247	5.549	1.321	3.666	257	858	260	650	106	414	106	278
079 Gorla Minore	1.632	7.323	1.635	4.797	614	2.140	614	1.618	167	653	168	430
080 Gornate-Olona	415	2.006	419	1.249	101	399	101	288	47	186	47	111
081 Grantola	232	1.056	232	634	88	268	88	196	43	174	44	93
082 Inarzo	172	828	172	489	36	135	36	105	27	123	27	79
083 Induno Olona	2.260	10.365	2.264	6.455	944	3.454	945	2.460	317	1.300	317	836
084 Ispra	1.059	5.328	1.065	3.024	487	1.887	489	1.243	140	558	140	360
085 Jerago con Orago	1.087	5.155	1.092	3.182	321	1.142	321	883	114	487	122	308
086 Lavena Ponte Tresa	1.035	4.685	1.052	2.968	709	2.486	716	1.810	123	459	125	300
087 Laveno-Mombello	2.187	9.784	2.197	5.523	1.035	3.761	1.039	2.463	273	1.055	275	658
088 Leggiano	843	3.938	844	2.088	197	747	197	502	103	402	103	257
089 Lonate Ceppino	909	4.079	909	2.622	301	1.053	301	812	88	383	88	226
090 Lonate Pozzolo	2.449	11.355	2.452	7.374	964	3.555	964	2.767	271	1.054	271	716
091 Lozza	233	1.071	234	662	51	174	52	129	37	148	39	99
092 Luino	3.282	14.198	3.289	8.633	2.065	7.372	2.070	5.233	334	1.301	335	778
093 Luvinata	305	1.655	305	879	114	450	114	295	43	176	43	105
094 Maccagno	645	2.809	646	1.498	219	804	219	589	87	346	87	192
095 Malgesso	265	1.212	269	758	60	229	60	152	38	158	39	88
096 Malnate	3.617	15.825	3.627	10.512	1.144	4.075	1.155	3.030	277	1.067	289	713
097 Marchirolo	624	2.949	624	1.791	314	1.187	314	874	79	320	79	203
098 Marnate	1.469	6.593	1.473	4.361	327	1.155	328	881	152	592	152	392
099 Marzio	69	348	71	191	19	68	19	48	17	74	17	42
100 Masciago Primo	57	273	57	142	14	41	14	33	6	23	6	13
101 Mercallo	421	1.939	426	1.162	100	376	101	250	56	235	56	146
102 Mesenzana	262	1.245	264	741	69	248	69	182	41	150	41	92
103 Montegrino Valtravaglia	360	1.741	362	873	70	249	70	170	35	129	35	73
104 Monvalle	388	1.805	388	999	147	544	147	380	51	220	51	127
105 Morazzone	912	4.112	912	2.717	369	1.328	369	985	134	522	134	367
106 Mornago	921	4.297	931	2.655	207	803	213	587	122	499	124	305
107 Oggiona con Santo Stefano	946	4.415	952	2.925	276	1.064	276	800	127	515	127	340
108 Olgiate Olona	2.625	11.445	2.646	7.435	795	2.822	796	2.022	262	980	265	614
109 Origgio	1.621	6.872	1.622	4.667	297	1.018	297	818	159	598	160	396
110 Orino	193	933	193	467	61	228	61	140	27	104	27	56
111 Osmate	121	650	121	330	17	78	17	40	23	105	23	56
112 Pino sulla Sponda del Lago Maggiore	65	328	65	155	39	135	39	94	14	44	14	24
113 Porto Ceresio	629	2.919	639	1.752	338	1.144	342	888	103	410	103	249
114 Porto Valtravaglia	674	3.055	675	1.573	237	824	237	595	93	385	93	236
115 Rancio Valcuvia	217	988	220	560	52	193	53	116	27	108	27	74
116 Ranco	285	1.460	285	690	75	321	75	201	31	110	31	77
117 Saltrio	714	3.266	714	2.037	264	966	264	703	78	268	78	168
118 Samarate	3.784	17.404	3.784	11.176	1.022	3.649	1.022	2.817	426	1.663	426	1.060
141 Sangiano	332	1.534	341	826	96	363	97	266	34	133	34	75
119 Saronno	8.629	37.684	8.649	24.290	4.695	16.553	4.732	12.190	709	2.796	714	1.761
120 Sesto Calende	2.274	10.413	2.287	6.065	1.095	3.960	1.101	2.713	268	1.105	271	654
121 Solbiate Arno	922	4.219	922	2.679	407	1.536	408	1.142	95	388	95	236
122 Solbiate Olona	1.157	5.160	1.173	3.494	331	1.166	331	929	121	473	121	329
123 Somma Lombardo	4.038	18.110	4.038	11.131	1.488	5.429	1.488	3.910	477	1.855	477	1.196
124 Sumirago	1.282	6.147	1.290	3.806	348	1.348	354	1.002	183	727	185	456
125 Taino	835	4.074	835	2.205	202	765	202	527	88	352	88	196
126 Temate	514	2.481	516	1.546	189	761	191	540	70	306	70	204
127 Tradate	3.668	17.228	3.687	10.468	1.755	6.225	1.760	4.429	361	1.443	361	894
128 Travedona-Monate	826	4.086	826	2.320	238	961	238	696	128	539	128	310
129 Tronzano Lago Maggiore	77	355	79	200	28	101	29	69	14	53	14	33
130 Uboldo	2.121	9.101	2.125	6.181	696	2.420	699	1.879	214	872	214	570
131 Valganna	382	1.707	383	981	162	557	162	423	27	103	27	61
132 Varano Borghi	626	2.733	626	1.667	184	677	184	472	75	282	76	191
133 Varese	18.231	81.881	18.383	49.957	11.763	42.414	11.982	29.469	1.920	7.590	1.939	4.711
134 Veduggio	1.540	7.154	1.544	4.505	642	2.278	644	1.678	183	768	186	446
135 Veduggio	198	816	198	369	9	33	9	17	3	10	3	6
136 Venegono Inferiore	1.324	6.410	1.326	4.134	394	1.407	394	1.074	150	614	150	400
137 Venegono Superiore	1.626	7.877	1.626	4.988	452	1.644	452	1.217	173	718	173	444
138 Vergiate	2.032	9.454	2.036	5.674	642	2.332	647	1.767	268	1.020	268	643
139 Viggù	1.117	5.069	1.123	3.199	406	1.423	410	1.050	136	529	137	344
140 Vizzola Ticino	109	514	110	303	22	99	22	70	18	83	19	50
<b>TOTALE</b>	<b>189.960</b>	<b>862.024</b>	<b>191.007</b>	<b>536.210</b>	<b>77.449</b>	<b>280.497</b>	<b>77.975</b>	<b>202.661</b>	<b>20.651</b>	<b>81.851</b>	<b>20.813</b>	<b>51.701</b>

Tavola 5.19 - Abitazioni occupate e stanze per epoca di costruzione del fabbricato e Comune

COMUNI	EPOCA DI COSTRUZIONE DEL FABBRICATO							Totale	
	Prima del 1919	1919-1945	1946-1960	1961-1971	1972-1981	1982-1986	Dopo il 1986		
ABITAZIONI									
001	Agra	53	9	13	31	31	2	1	140
002	Albizzate	303	137	396	435	403	78	40	1.792
003	Angera	566	190	287	501	311	152	35	2.042
004	Arcisate	748	212	381	827	717	134	58	3.077
005	Arsago Seprio	318	124	163	330	397	120	54	1.506
006	Azzate	391	99	188	290	301	56	78	1.403
007	Azzio	95	33	23	60	36	4	3	254
008	Barasso	129	53	43	149	149	21	15	559
009	Bardello	151	20	31	150	62	16	10	440
010	Bedero Valcuvia	74	5	14	31	44	16	6	190
011	Besano	173	54	47	209	181	43	32	739
012	Besnate	283	219	291	381	314	100	55	1.643
013	Besozzo	688	349	419	680	367	111	76	2.690
014	Biandronno	199	77	122	333	237	98	32	1.098
015	Bisuschio	346	60	118	378	284	64	64	1.314
016	Bodio Lomnago	132	28	23	70	307	44	18	622
017	Brescia	299	83	114	370	182	46	36	1.130
018	Bregano	66	22	21	59	65	5	6	244
019	Brenta	192	17	64	132	136	10	18	569
020	Brezzo di Bedero	149	26	16	82	65	6	4	348
021	Brinzio	120	23	16	50	48	10	8	275
022	Brissago-Valtravaglia	136	9	17	37	80	8	2	289
023	Brunello	88	9	13	63	68	17	19	277
024	Brusimpiano	130	23	29	102	83	15	7	389
025	Buguggiate	136	45	132	294	313	65	34	1.019
026	Busto Arsizio	2.363	3.474	6.364	8.424	4.592	1.702	1.139	28.058
027	Cadegliano-Viconago	337	52	50	88	95	19	8	649
028	Cadrezzate	204	41	38	151	90	25	13	562
029	Cairate	458	226	446	727	466	109	71	2.503
030	Cantello	460	121	164	354	180	52	61	1.392
031	Caravate	364	69	74	130	152	70	20	879
032	Cardano al Campo	509	197	666	1.368	931	171	120	3.962
033	Carnago	352	97	221	507	279	167	136	1.759
034	Caronno Pertusella	525	410	723	1.174	858	405	93	4.188
035	Caronno Varesino	390	101	186	389	297	98	66	1.527
036	Casale Litta	277	80	62	172	151	29	14	785
037	Casalzuigno	167	49	25	80	153	4	-	478
038	Casciago	273	52	176	324	219	129	104	1.277
039	Casorate Sempione	476	111	275	371	238	141	55	1.667
040	Cassano Magnago	903	531	1.173	2.126	1.541	486	294	7.054
041	Cassano Valcuvia	92	5	9	46	30	1	4	187
042	Castellanza	570	521	1.262	1.676	1.264	186	222	5.701
043	Castello Cabiaglio	110	12	8	16	15	12	3	176
044	Castelseprio	116	34	45	86	80	14	21	396
045	Castelveccana	384	67	58	91	93	29	26	748
046	Castiglione Olona	470	139	455	713	521	197	86	2.581
047	Castronno	344	113	190	418	411	52	61	1.589
048	Cavaria con Premezzo	241	111	381	516	177	99	93	1.618
049	Cazzago Brabbia	112	15	30	76	21	11	3	268
050	Cislago	411	278	424	694	625	181	152	2.765
051	Cittiglio	331	129	148	315	324	49	52	1.348
052	Clivio	212	16	39	179	121	27	32	626
053	Cocquio-Trevisago	520	140	217	471	178	77	55	1.658
054	Comabbio	116	16	32	84	43	16	11	318
055	Comerio	276	88	94	175	97	71	68	869
056	Cremonaga	105	16	11	62	55	15	17	281
057	Crosio della Valle	66	15	16	53	15	4	11	180
058	Cuasso al Monte	367	84	110	271	152	38	21	1.043
059	Cugliate-Fabiasco	302	38	51	193	285	25	20	914
060	Cunardo	335	90	70	200	124	41	21	881
061	Curiglia con Monteviasco	63	14	3	22	4	-	-	106
062	Cuvaglio	286	70	57	215	160	61	50	899
063	Cuvio	219	35	22	72	156	4	4	512
064	Daverio	149	73	110	204	114	25	45	720
065	Dumenza	226	64	42	65	94	19	11	521
066	Duno	33	4	8	12	7	3	2	69
067	Fagnano Olona	693	293	714	1.052	517	168	164	3.601
068	Ferno	394	106	264	504	340	319	152	2.079
069	Ferrera di Varese	83	15	11	35	50	6	2	202

**Tavola 5.19 segue - Abitazioni occupate e stanze per epoca di costruzione del fabbricato e Comune**

COMUNI	EPOCA DI COSTRUZIONE DEL FABBRICATO							Totale
	Prima del 1919	1919-1945	1946-1960	1961-1971	1972-1981	1982-1986	Dopo il 1986	
<b>ABITAZIONI</b>								
070 Gallarate	2.004	1.604	3.159	5.111	3.066	1.123	532	16.599
071 Galliate Lombardo	73	12	10	37	45	54	26	257
072 Gavirate	834	295	436	808	605	185	96	3.259
073 Gazzada Schianno	391	218	299	397	209	63	93	1.670
074 Gemonio	311	114	144	169	99	69	20	926
075 Gerenzano	559	221	448	869	485	119	164	2.865
076 Germignaga	439	112	153	332	140	112	41	1.329
077 Golasecca	354	91	109	223	115	31	23	946
078 Gorla Maggiore	206	100	268	435	363	133	105	1.610
079 Gorla Minore	417	212	323	546	589	217	109	2.413
080 Gornate-Olona	178	59	63	105	104	26	28	563
081 Grantola	104	22	39	81	104	8	5	363
082 Inarzo	66	35	18	43	61	2	10	235
083 Induno Olona	618	214	517	915	1.028	136	93	3.521
084 Ispra	292	121	166	535	425	97	50	1.686
085 Jerago con Orago	327	103	255	405	265	51	116	1.522
086 Lavena Ponte Tresa	198	79	221	687	452	124	106	1.867
087 Laveno-Mombello	932	309	526	919	518	182	109	3.495
088 Leggiano	360	110	171	315	138	20	29	1.143
089 Lonate Ceppino	236	93	279	340	176	114	60	1.298
090 Lonate Pozzolo	825	220	488	1.002	783	165	201	3.684
091 Lozza	92	50	47	83	36	8	5	321
092 Luino	1.414	452	721	1.515	1.143	277	159	5.681
093 Luvinate	90	38	61	120	91	19	43	462
094 Maccagno	338	78	81	208	179	16	51	951
095 Malgesso	96	37	27	115	69	10	9	363
096 Malnate	937	493	585	1.424	806	448	345	5.038
097 Marchirolo	235	73	96	211	315	54	33	1.017
098 Marmate	287	181	307	509	505	119	40	1.948
099 Marzio	30	10	9	30	21	4	1	105
100 Masciago Primo	36	4	7	11	19	-	-	77
101 Mercurio	145	51	59	152	128	23	19	577
102 Mesenzana	139	31	33	80	76	8	5	372
103 Montegrino Valtravaglia	233	35	24	61	81	23	8	465
104 Monvalle	166	59	61	131	78	59	32	586
105 Morazzone	393	72	199	373	190	143	45	1.415
106 Mornago	278	138	135	353	238	40	68	1.250
107 Oggiona con Santo Stefano	171	96	150	395	326	140	71	1.349
108 Olgiate Olona	438	278	562	1.193	658	404	149	3.682
109 Origgio	268	224	297	596	445	135	112	2.077
110 Orino	135	18	4	84	32	2	6	281
111 Osmate	53	16	7	57	27	1	-	161
112 Pino sulla Sponda del Lago Maggiore	65	12	9	18	11	2	1	118
113 Porto Ceresio	219	73	161	350	199	40	28	1.070
114 Porto Valtravaglia	395	118	97	200	142	23	29	1.004
115 Rancio Valcuvia	139	14	9	61	45	8	20	296
116 Ranco	110	31	42	108	84	8	8	391
117 Saltrio	248	40	77	293	277	59	62	1.056
118 Samarate	724	464	863	1.608	883	482	208	5.232
141 Sangiano	149	66	54	119	58	11	5	462
119 Saronno	1.223	1.188	2.435	4.122	2.945	1.358	762	14.033
120 Sesto Calende	638	424	590	1.324	419	143	99	3.637
121 Solbiate Arno	141	113	243	373	312	184	58	1.424
122 Solbiate Olona	346	137	197	364	350	142	73	1.609
123 Somma Lombardo	1.390	575	1.032	1.616	1.055	180	155	6.003
124 Sumirago	555	111	153	412	406	72	104	1.813
125 Taino	307	128	156	260	168	69	37	1.125
126 Temate	146	62	100	250	124	69	22	773
127 Tradate	889	596	1.197	1.566	963	387	186	5.784
128 Travedona-Monate	410	108	111	321	184	22	36	1.192
129 Tronzano Lago Maggiore	50	18	7	25	19	-	-	119
130 Uboldo	361	231	504	940	617	198	180	3.031
131 Valganna	231	56	49	94	113	11	17	571
132 Varano Borghi	195	115	188	218	127	14	28	885
133 Varese	4.931	3.254	5.519	9.601	6.232	1.072	1.305	31.914
134 Veduggio Olona	467	228	337	591	420	147	175	2.365
135 Veduggio	191	1	1	8	7	-	2	210
136 Venegono Inferiore	242	177	235	514	494	113	93	1.868
137 Venegono Superiore	359	167	221	525	746	176	57	2.251
138 Vergiate	774	287	355	721	589	111	105	2.942
139 Viggù	630	134	164	394	173	77	87	1.659
140 Vizzola Ticino	44	19	25	22	20	14	5	149
<b>TOTALE</b>	<b>53.916</b>	<b>25.863</b>	<b>45.200</b>	<b>79.938</b>	<b>54.911</b>	<b>16.754</b>	<b>11.478</b>	<b>288.060</b>

Tavola 5.19 segue - Abitazioni occupate e stanze per epoca di costruzione del fabbricato e Comune

COMUNI	EPOCA DI COSTRUZIONE DEL FABBRICATO								Totale
	Prima del 1919	1919-1945	1946-1960	1961-1971	1972-1981	1982-1986	Dopo il 1986		
	STANZE								
001 Agra	215	46	64	129	152	9	6	621	
002 Albizzate	1.194	621	1.629	1.987	1.856	362	190	7.839	
003 Angera	2.379	865	1.258	2.287	1.484	697	177	9.147	
004 Arcisate	2.823	931	1.558	3.569	3.194	603	281	12.959	
005 Arsago Seprio	1.262	516	689	1.439	1.764	497	225	6.392	
006 Azzate	1.524	410	775	1.358	1.439	248	300	6.054	
007 Azzio	476	162	145	360	210	21	22	1.396	
008 Barasso	502	234	194	677	781	122	91	2.601	
009 Bardello	611	83	128	645	314	64	50	1.895	
010 Bedero Valcuvia	345	26	56	163	223	80	32	925	
011 Besano	676	236	198	984	796	203	165	3.258	
012 Besnate	1.228	945	1.182	1.763	1.419	520	243	7.300	
013 Besozzo	2.889	1.542	1.753	3.025	1.687	481	367	11.744	
014 Blandronno	808	297	519	1.475	1.082	417	143	4.741	
015 Bisuschio	1.423	260	525	1.657	1.328	307	321	5.821	
016 Bodio Lomnago	561	139	109	364	1.544	253	98	3.068	
017 Brebbia	1.258	382	523	1.755	901	230	182	5.231	
018 Bregano	264	98	99	277	313	21	35	1.107	
019 Brenta	798	83	287	621	660	51	81	2.581	
020 Brezzo di Bedero	701	120	67	370	340	32	25	1.655	
021 Brinzio	544	91	73	227	225	53	39	1.252	
022 Brissago-Valtravaglia	582	48	71	179	361	41	6	1.288	
023 Brunello	369	48	70	300	375	81	100	1.343	
024 Brusimpiano	544	98	146	459	360	59	33	1.699	
025 Buguggiate	554	201	616	1.397	1.495	274	162	4.699	
026 Busto Arsizio	8.609	14.178	25.637	34.506	19.572	7.069	4.735	114.306	
027 Cadegliano-Viconago	1.382	225	195	435	460	103	40	2.840	
028 Cadrezzate	848	189	162	739	465	113	59	2.575	
029 Cairate	1.851	893	1.925	3.122	2.106	522	294	10.713	
030 Cantello	1.834	506	690	1.513	844	241	294	5.922	
031 Caravate	1.557	294	334	569	677	324	92	3.847	
032 Cardano al Campo	2.000	881	2.847	5.958	4.346	778	556	17.366	
033 Carnago	1.403	415	941	2.227	1.280	749	625	7.640	
034 Caronno Pertusella	1.835	1.566	2.734	4.530	3.613	1.698	411	16.387	
035 Caronno Varesino	1.575	422	820	1.703	1.364	439	326	6.649	
036 Casale Litta	1.106	333	253	787	760	148	80	3.467	
037 Casalzuigno	724	238	103	398	714	22	-	2.199	
038 Casciago	1.084	246	809	1.566	1.106	659	557	6.027	
039 Casorate Sempione	1.904	467	1.177	1.620	1.152	671	264	7.255	
040 Cassano Magnago	3.619	2.179	5.167	9.318	6.732	2.122	1.220	30.357	
041 Cassano Valcuvia	412	20	46	215	138	3	14	848	
042 Castellanza	2.118	2.169	4.943	6.741	5.299	774	993	23.037	
043 Castello Cabiaglio	461	76	53	75	75	58	11	809	
044 Castelseprio	494	141	196	366	376	66	99	1.738	
045 Castelveciana	1.626	302	276	431	412	139	135	3.321	
046 Castiglione Olona	1.899	585	1.910	3.198	2.334	859	423	11.208	
047 Castronno	1.403	482	836	1.850	1.848	244	297	6.960	
048 Cavarina con Premezzo	928	478	1.613	2.222	875	456	430	7.002	
049 Cazzago Brabbia	500	86	144	384	114	57	13	1.298	
050 Cislago	1.456	1.038	1.704	2.999	2.764	857	695	11.513	
051 Cittiglio	1.300	578	663	1.384	1.402	247	239	5.813	
052 Clivio	845	56	171	820	566	130	166	2.754	
053 Cocquio-Trevisago	2.264	625	932	2.115	802	367	321	7.426	
054 Comabbio	511	78	143	401	215	75	60	1.483	
055 Comerio	1.143	378	422	825	474	356	333	3.931	
056 Cremenaga	419	72	45	285	252	80	87	1.240	
057 Crosio della Valle	271	63	61	238	73	16	51	773	
058 Cuasso al Monte	1.518	300	428	1.172	712	186	103	4.419	
059 Cugliate-Fabiasco	1.237	170	231	862	1.362	137	103	4.102	
060 Cunardo	1.328	408	295	889	559	184	90	3.753	
061 Curiglia con Monteviasco	255	49	12	95	23	-	-	434	
062 Cuveglio	1.185	313	260	923	754	283	255	3.973	
063 Cuvio	915	181	86	351	663	19	20	2.235	
064 Daverio	684	331	494	1.011	587	236	214	3.557	
065 Dumenza	988	267	152	280	440	90	47	2.264	
066 Duno	160	17	45	55	41	11	8	337	
067 Fagnano Olona	2.726	1.252	3.083	4.616	2.388	743	826	15.634	
068 Ferno	1.525	454	1.130	2.223	1.527	1.354	699	8.912	
069 Ferrera di Varese	374	63	42	146	242	25	10	902	

Tavola 5.19 segue - Abitazioni occupate e stanze per epoca di costruzione del fabbricato e Comune

COMUNI	EPOCA DI COSTRUZIONE DEL FABBRICATO								Totale
	Prima del 1919	1919-1945	1946-1960	1961-1971	1972-1981	1982-1986	Dopo il 1986		
STANZE									
070	Gallarate	7.695	6.790	13.131	21.144	13.375	4.842	2.478	69.455
071	Galliate Lombardo	307	46	55	187	263	290	118	1.266
072	Gavirate	3.551	1.317	1.925	3.536	2.832	848	493	14.502
073	Gazzada Schianno	1.498	897	1.259	1.733	963	279	487	7.116
074	Gemonio	1.321	577	613	805	439	304	105	4.164
075	Gerenzano	2.046	918	1.847	3.668	2.153	545	760	11.937
076	Germignaga	1.549	467	653	1.455	613	475	201	5.413
077	Golasecca	1.427	394	453	1.027	547	152	73	4.073
078	Gorla Maggiore	788	390	1.130	1.805	1.600	601	507	6.821
079	Gorla Minore	1.574	841	1.305	2.436	2.534	952	474	10.116
080	Gornate-Olona	761	267	301	504	494	125	139	2.591
081	Grantola	408	85	147	334	465	38	21	1.498
082	Inarzo	281	161	81	201	302	7	53	1.086
083	Induno Olona	2.430	932	2.189	3.958	4.517	604	489	15.119
084	Ispra	1.140	564	725	2.511	2.094	483	256	7.773
085	Jerago con Orago	1.353	466	1.146	1.795	1.241	241	542	6.784
086	Lavena Ponte Tresa	797	271	811	2.773	1.935	539	504	7.630
087	Laveno-Mombello	3.609	1.308	2.157	3.922	2.312	772	520	14.600
088	Leggiano	1.533	495	718	1.502	601	101	137	5.087
089	Lonate Ceppino	924	381	1.153	1.488	792	499	278	5.515
090	Lonate Pozzolo	3.303	988	2.192	4.419	3.419	735	908	15.964
091	Lozza	365	204	198	404	155	36	31	1.393
092	Luino	5.522	1.814	2.857	6.195	4.647	1.179	657	22.871
093	Luvinate	468	167	285	542	543	81	195	2.281
094	Maccagno	1.398	309	311	839	811	73	218	3.959
095	Malgesso	393	158	104	521	338	44	41	1.599
096	Malnate	3.490	1.984	2.452	5.966	3.573	1.976	1.526	20.967
097	Marchirolo	964	321	415	940	1.412	255	149	4.456
098	Marnate	1.115	683	1.279	2.259	2.282	533	189	8.340
099	Marzio	157	44	31	143	96	15	4	490
100	Masciago Primo	145	17	26	55	94	-	-	337
101	Mercallo	581	218	269	690	603	103	86	2.550
102	Mesenzana	567	130	136	390	352	38	30	1.643
103	Montegrino Valtravaglia	1.088	156	108	269	378	89	31	2.119
104	Monvalle	693	242	260	590	375	255	154	2.569
105	Morazzone	1.548	269	823	1.611	887	607	217	5.962
106	Momago	1.168	609	565	1.599	1.149	194	315	5.599
107	Oggiona con Santo Stefano	697	420	674	1.793	1.452	626	332	5.994
108	Olgiate Olona	1.585	1.150	2.272	4.986	2.917	1.702	635	15.247
109	Origgio	987	846	1.178	2.446	1.906	608	517	8.488
110	Orino	526	111	19	408	168	8	25	1.265
111	Osmate	254	61	35	313	166	4	-	833
112	Pino sulla Sponda del Lago Maggiore	308	31	35	75	48	6	4	507
113	Porto Ceresio	881	299	644	1.427	913	185	124	4.473
114	Porto Valtravaglia	1.614	494	411	894	646	90	115	4.264
115	Rancio Valcuvia	581	64	38	274	206	42	84	1.289
116	Ranco	444	153	189	557	471	41	36	1.891
117	Saltrio	912	199	341	1.231	1.254	252	311	4.500
118	Samarate	2.879	1.968	3.731	7.023	4.038	2.134	943	22.716
141	Sangiano	623	316	224	528	258	56	25	2.030
119	Saronno	4.286	4.563	9.428	16.655	12.837	5.927	3.337	57.033
120	Sesto Calende	2.611	1.776	2.507	5.701	1.851	614	418	15.478
121	Solbiate Arno	565	447	1.000	1.606	1.413	817	295	6.143
122	Solbiate Olona	1.334	568	873	1.557	1.535	619	313	6.799
123	Somma Lombardo	5.504	2.402	4.391	6.776	4.746	847	728	25.394
124	Sumirago	2.313	486	697	1.966	1.942	322	496	8.222
125	Taino	1.253	601	727	1.234	871	322	183	5.191
126	Temate	644	254	446	1.169	588	336	111	3.548
127	Tradate	3.658	2.474	5.009	6.759	4.282	1.810	904	24.896
128	Travedona-Monate	1.853	520	532	1.487	907	103	184	5.586
129	Tronzano Lago Maggiore	207	82	28	108	84	-	-	509
130	Uboldo	1.238	850	2.056	3.889	2.669	886	805	12.393
131	Valganna	920	244	205	404	476	46	72	2.367
132	Varano Borghi	720	415	778	964	610	82	123	3.692
133	Varese	19.642	13.642	22.082	39.186	27.480	4.281	5.572	131.885
134	Veduggio Olona	1.811	931	1.495	2.536	1.978	609	840	10.200
135	Veduggio	784	2	4	31	32	-	6	859
136	Venegono Inferiore	977	774	1.055	2.283	2.360	555	427	8.431
137	Venegono Superiore	1.453	774	969	2.358	3.512	888	285	10.239
138	Vergiate	3.075	1.259	1.550	3.232	2.722	514	454	12.806
139	Viggiù	2.554	604	697	1.701	758	345	362	7.021
140	Vizzola Ticino	203	89	105	110	92	74	23	696
<b>TOTALE</b>		<b>214.659</b>	<b>108.295</b>	<b>187.479</b>	<b>341.513</b>	<b>246.185</b>	<b>74.097</b>	<b>52.144</b>	<b>1.224.372</b>



Tavola 5.20 - Abitazioni occupate, famiglie e componenti per numero di stanze e Comune

		ABITAZIONI CON STANZE								
		1			2			3		
COMUNI		OCCUPANTI			OCCUPANTI			OCCUPANTI		
		Abitazioni	Famiglie	Componenti	Abitazioni	Famiglie	Componenti	Abitazioni	Famiglie	Componenti
001	Agra	-	-	-	9	9	22	35	35	64
002	Albizzate	6	6	8	117	117	206	315	315	762
003	Angera	14	14	16	118	118	173	363	363	722
004	Arcisate	26	43	54	182	182	342	682	685	1.658
005	Arsago Seprio	13	13	18	106	106	180	280	281	624
006	Azzate	35	37	49	115	115	174	286	286	611
007	Azzio	-	-	-	3	3	3	26	26	37
008	Barasso	2	2	3	38	38	65	98	98	227
009	Bardello	7	7	9	28	28	45	85	85	201
010	Bedero Valcuvia	-	-	-	8	8	13	20	20	38
011	Besano	2	2	2	54	55	98	127	129	304
012	Besnate	2	2	3	97	98	159	266	268	598
013	Besozzo	8	8	9	148	148	248	515	516	1.123
014	Biandronno	10	10	13	66	66	102	181	181	424
015	Bisuschio	5	5	5	91	91	179	214	214	533
016	Bodio Lomnago	3	3	4	31	31	57	85	85	190
017	Brebbia	3	3	4	53	53	87	177	177	370
018	Bregano	-	-	-	14	14	20	37	37	84
019	Brenta	6	6	7	37	37	60	72	72	152
020	Brezzo di Bedero	4	4	4	20	20	33	54	54	115
021	Brinzio	3	4	5	23	23	38	51	52	111
022	Brissago-Valtravaglia	-	-	-	17	17	41	54	54	132
023	Brunello	1	1	1	18	19	31	35	35	77
024	Brusimpiano	2	2	3	24	24	45	83	83	190
025	Buguggiate	6	6	13	43	43	70	138	138	325
026	Busto Arsizio	221	225	331	2.326	2.348	4.148	5.869	5.930	13.462
027	Cadegliano-Viconago	6	6	7	73	73	126	130	131	298
028	Cadrezzate	4	4	7	30	30	43	73	73	161
029	Cairate	14	14	15	151	151	221	469	469	1.081
030	Cantello	12	12	17	97	97	159	284	284	622
031	Caravate	2	2	3	51	52	84	171	172	379
032	Cardano al Campo	22	23	28	185	185	363	646	653	1.523
033	Carnago	4	4	6	110	110	189	319	319	746
034	Caronno Pertusella	31	31	41	387	387	740	1.005	1.008	2.474
035	Caronno Varesino	2	2	2	89	89	139	277	279	667
036	Casale Litta	3	3	4	52	52	84	158	158	369
037	Casalzuigno	5	5	5	29	29	50	90	90	157
038	Casciago	12	12	16	72	72	127	160	161	366
039	Casorate Sempione	4	4	4	100	100	181	328	328	692
040	Cassano Magnago	40	43	58	345	346	603	1.193	1.203	2.861
041	Cassano Valcuvia	-	-	-	14	14	18	39	39	86
042	Castellanza	64	65	78	440	442	734	1.274	1.283	2.902
043	Castello Cabiaglio	1	1	1	12	12	20	39	40	83
044	Castelseprio	3	3	3	22	22	31	57	57	120
045	Castelveccana	7	7	8	57	57	93	134	134	283
046	Castiglione Olona	28	30	39	127	128	243	454	461	1.061
047	Castronno	5	5	6	87	87	155	263	263	617
048	Cavaria con Premezzo	6	6	11	96	96	183	303	304	717
049	Cazzago Brabbia	2	2	2	22	22	32	35	35	82
050	Cislago	17	17	23	180	182	288	522	526	1.199
051	Cittiglio	13	13	17	97	97	164	249	249	529
052	Clivio	-	-	-	54	54	86	105	105	233
053	Cocquio-Trevisago	16	16	28	101	101	166	285	285	685
054	Comabbio	1	1	1	11	11	18	48	49	98
055	Comerio	12	16	23	56	56	92	161	161	325
056	Cremonaga	-	-	-	24	24	40	49	49	116
057	Crosio della Valle	1	1	1	13	13	17	31	31	58
058	Cuasso al Monte	23	23	26	88	88	155	239	239	538
059	Cugliate-Fabiasco	7	7	12	43	43	92	159	159	384
060	Cunardo	8	8	15	71	71	122	174	174	390
061	Curiglia con Monteviasco	1	1	2	8	8	14	33	33	65
062	Cuveglia	9	9	13	57	58	106	189	190	409
063	Cuvio	8	8	9	31	31	48	104	104	222
064	Daverio	2	2	4	34	34	67	102	102	226
065	Dumenza	6	6	16	46	46	75	105	105	196
066	Duno	1	1	1	10	10	15	8	8	11
067	Fagnano Olona	13	13	15	219	219	388	649	649	1.508
068	Ferno	11	11	22	120	120	233	336	339	802
069	Ferrera di Varese	1	1	1	11	12	21	41	42	107
070	Gallarate	154	154	219	1.243	1.245	2.147	3.419	3.429	7.611

Tavola 5.20 segue - Abitazioni occupate, famiglie e componenti per numero di stanze e Comune

		ABITAZIONI CON STANZE								
COMUNI	1			2			3			
	OCCUPANTI			OCCUPANTI			OCCUPANTI			
	Abitazioni	Famiglie	Componenti	Abitazioni	Famiglie	Componenti	Abitazioni	Famiglie	Componenti	
071	Galliate Lombardo	1	1	2	17	17	24	33	33	67
072	Gavirate	13	13	16	217	219	344	555	558	1.212
073	Gazzada Schianno	15	15	18	138	138	227	349	349	791
074	Gemonio	1	1	1	64	64	95	188	188	374
075	Gerenzano	25	29	37	192	196	344	531	536	1.237
076	Germignaga	27	27	32	94	94	149	305	305	634
077	Golasecca	1	1	1	80	80	125	170	170	378
078	Goria Maggiore	9	9	9	125	127	224	269	277	645
079	Goria Minore	32	32	42	195	195	348	445	445	1.065
080	Gornate-Olona	2	2	2	21	21	34	92	92	191
081	Grantola	8	8	10	32	32	45	87	87	209
082	Inarzo	1	1	1	11	11	14	35	35	78
083	Induno Olona	20	20	29	224	224	396	665	665	1.473
084	Ispra	9	9	10	113	113	193	267	268	575
085	Jerago con Orago	7	7	8	80	88	145	248	248	551
086	Lavena Ponte Tresa	25	25	37	149	151	292	400	405	901
087	Laveno-Mombello	27	27	37	282	283	444	766	768	1.557
088	Leggiano	6	6	7	73	73	115	201	201	395
089	Lonate Ceppino	12	12	13	90	90	161	249	249	625
090	Lonate Pozzolo	25	25	44	204	204	381	619	619	1.556
091	Lozza	3	3	4	28	30	45	50	50	117
092	Luino	65	65	93	487	489	826	1.288	1.290	2.793
093	Luvinate	4	4	4	32	32	53	72	72	155
094	Maccagno	9	9	13	76	76	127	208	208	439
095	Malgesso	2	2	2	26	27	43	62	62	140
096	Malnate	41	41	63	356	361	639	947	951	2.259
097	Marchirolo	9	9	15	66	66	127	188	188	444
098	Marnate	14	15	20	132	132	237	334	335	798
099	Marzio	1	1	1	5	5	11	15	15	27
100	Masciago Primo	-	-	-	12	12	27	10	10	21
101	Mercallo	2	2	2	25	25	46	97	97	202
102	Mesenzana	3	3	4	26	26	42	66	67	158
103	Montegrino Valtravaglia	3	3	3	34	34	56	93	93	202
104	Monvalle	7	7	11	44	44	75	104	104	214
105	Morazzone	7	7	12	101	101	164	257	257	603
106	Momago	5	5	7	60	61	94	214	217	484
107	Oggiona con Santo Stefano	3	3	4	65	66	119	195	196	490
108	Olgiate Olona	38	39	50	289	289	489	751	752	1.638
109	Origgio	11	11	14	170	170	307	382	382	934
110	Orino	2	2	4	25	25	39	60	60	116
111	Osmate	-	-	-	10	10	19	23	23	42
112	Pino sulla Sponda del Lago Maggiore	7	7	8	7	7	13	19	19	31
113	Porto Ceresio	14	14	23	106	109	216	244	249	590
114	Porto Valtravaglia	14	14	22	80	80	131	219	219	455
115	Rancio Valcuvia	2	2	2	15	16	28	58	58	113
116	Ranco	-	-	-	21	21	42	46	46	87
117	Saltrio	11	11	21	87	87	151	247	247	600
118	Samarate	36	36	52	313	313	552	885	885	2.106
141	Sangiano	-	-	-	27	27	37	100	100	221
119	Saronno	159	159	210	1.101	1.118	1.980	3.194	3.203	7.024
120	Sesto Calende	35	35	55	243	243	412	742	744	1.528
121	Solbiate Arno	6	6	11	100	101	189	238	238	552
122	Solbiate Olona	10	10	21	103	103	207	312	313	781
123	Somma Lombardo	34	34	37	454	454	769	1.178	1.178	2.556
124	Sumirago	12	12	17	104	106	187	279	279	628
125	Taino	3	3	5	66	66	106	172	172	352
126	Temate	2	2	3	21	22	38	104	105	266
127	Tradate	75	75	97	380	380	659	1.109	1.115	2.443
128	Travedona-Monate	9	9	9	46	46	75	161	161	389
129	Tronzano Lago Maggiore	-	-	-	15	16	26	24	24	45
130	Uboldo	16	16	30	244	246	431	662	664	1.606
131	Valganna	7	7	8	71	71	112	118	118	277
132	Varano Borghi	6	6	6	73	73	114	193	194	427
133	Varese	598	616	815	2.825	2.890	4.930	6.766	6.847	14.384
134	Vedano Olona	16	18	23	162	162	286	447	448	1.012
135	Veduggio	-	-	-	11	11	15	70	70	108
136	Venegono Inferiore	16	16	19	109	109	225	332	332	795
137	Venegono Superiore	15	15	22	121	121	236	386	386	957
138	Vergiate	19	19	19	226	227	395	533	535	1.185
139	Viggiù	15	15	24	131	134	256	346	346	793
140	Vizzola Ticino	-	-	-	6	6	8	11	11	22
<b>TOTALE</b>		<b>2.592</b>	<b>2.653</b>	<b>3.611</b>	<b>20.689</b>	<b>20.853</b>	<b>36.122</b>	<b>56.142</b>	<b>56.424</b>	<b>126.316</b>

Tavola 5.20 segue - Abitazioni occupate, famiglie e componenti per numero di stanze e Comune

COMUNI		ABITAZIONI CON STANZE									
		4			5			6 O PIÙ			
		OCCUPANTI			OCCUPANTI			OCCUPANTI			
		Abitazioni	Famiglie	Componenti	Abitazioni	Famiglie	Componenti	Abitazioni	Stanze	Famiglie	Componenti
001	Agra	41	41	86	27	27	70	28	199	28	69
002	Albizzate	694	695	1.970	380	380	1.170	280	1.978	280	936
003	Angera	692	692	1.749	451	451	1.350	404	2.785	404	1.338
004	Arcisate	1.198	1.198	3.608	615	616	2.000	374	2.656	380	1.286
005	Arsago Seprio	603	603	1.656	302	304	956	202	1.405	202	668
006	Azzate	458	458	1.270	275	276	830	234	1.724	234	767
007	Azzio	64	64	131	48	48	133	113	816	113	342
008	Barasso	192	192	493	100	100	325	129	961	130	449
009	Bardello	161	163	454	91	91	297	68	478	68	229
010	Bedero Valcuvia	67	67	160	45	46	127	50	356	52	166
011	Besano	266	267	792	177	179	583	113	818	115	367
012	Besnate	641	642	1.832	374	379	1.191	263	1.872	266	858
013	Besozzo	1.039	1.039	2.892	570	570	1.749	410	2.889	410	1.348
014	Biandronno	423	423	1.218	274	274	885	144	994	144	473
015	Bisuschio	484	486	1.366	301	303	974	219	1.551	220	697
016	Bodio Lomnago	186	186	550	139	139	442	178	1.309	178	619
017	Brebbia	374	374	1.003	279	279	864	244	1.700	244	775
018	Bregano	72	72	201	81	81	229	40	275	40	118
019	Brenta	195	195	513	144	144	419	115	785	115	353
020	Brezzo di Bedero	108	108	255	70	70	182	92	667	92	231
021	Brinzio	80	80	218	56	56	169	62	450	63	190
022	Brissago-Valtravaglia	82	82	222	87	87	262	49	329	49	154
023	Brunello	65	65	186	91	91	320	67	486	67	227
024	Brusimpiano	145	145	380	69	69	199	66	475	66	180
025	Buguggiate	413	414	1.184	221	222	676	198	1.436	199	639
026	Busto Arsizio	11.769	11.896	33.707	5.149	5.259	16.127	2.724	19.005	2.818	8.869
027	Cadegliano-Viconago	188	188	519	122	124	399	130	936	131	396
028	Cadrezzate	211	211	561	127	127	369	117	813	117	369
029	Calrate	1.014	1.014	2.879	538	538	1.698	317	2.244	317	1.069
030	Cantello	493	493	1.397	313	313	956	193	1.327	194	642
031	Caravate	316	319	878	205	208	642	134	941	135	451
032	Cardano al Campo	1.699	1.701	4.842	791	793	2.465	619	4.285	620	2.133
033	Carnago	710	712	2.072	359	360	1.131	257	1.824	262	853
034	Caronno Pertusella	1.773	1.775	5.151	690	690	2.264	302	2.025	302	1.030
035	Caronno Varesino	578	586	1.692	358	364	1.147	223	1.536	232	769
036	Casale Litta	251	251	731	187	187	590	134	947	134	457
037	Casalzuigno	158	158	419	85	85	244	111	809	111	320
038	Casciago	436	443	1.192	289	294	947	308	2.202	319	1.083
039	Casorate Sempione	606	606	1.655	366	366	1.142	263	1.813	263	836
040	Cassano Magnago	3.197	3.228	9.476	1.387	1.399	4.537	892	6.325	900	3.039
041	Cassano Valcuvia	53	53	133	44	44	125	37	271	37	104
042	Castellana	2.458	2.463	6.998	959	963	3.059	506	3.644	510	1.701
043	Castello Cabiaglio	50	50	125	31	31	77	43	312	43	127
044	Castelseprio	166	166	487	91	91	254	57	401	57	202
045	Castelveccana	239	239	575	181	181	478	130	937	130	389
046	Castiglione Olona	1.060	1.061	3.120	567	567	1.773	345	2.489	345	1.182
047	Castronno	656	658	1.938	345	345	1.075	233	1.643	233	799
048	Cavaria con Premezzo	602	602	1.730	377	377	1.194	234	1.602	234	794
049	Cazzago Brabbia	65	65	179	69	69	202	75	542	75	233
050	Cislago	1.114	1.114	3.229	672	673	2.178	260	1.754	260	900
051	Cittiglio	510	510	1.385	279	281	853	200	1.424	202	616
052	Clivio	229	231	672	131	131	405	107	760	109	392
053	Cocquio-Trevisago	603	603	1.682	364	364	1.118	289	2.121	289	896
054	Comabbio	117	117	299	65	65	183	76	523	76	240
055	Comerio	290	290	771	179	179	511	171	1.269	171	554
056	Cremonaga	81	81	227	78	78	243	49	331	49	164
057	Crosio della Valle	67	67	192	43	43	133	25	170	25	75
058	Cuasso al Monte	299	300	825	235	235	734	159	1.132	159	488
059	Cugliate-Fabiasco	314	314	908	220	220	737	171	1.176	171	583
060	Cunardo	311	311	874	185	185	554	132	912	132	422
061	Curiglia con Monteviasco	30	30	71	18	18	44	16	108	16	48
062	Cuveglio	276	276	756	189	189	594	179	1.234	179	573
063	Cuvio	181	181	506	96	96	297	92	649	92	276
064	Daverio	251	251	711	155	155	477	176	1.402	176	572
065	Dumenza	204	204	530	80	80	221	80	635	80	225
066	Duno	15	15	27	11	11	32	24	177	24	53
067	Fagnano Olona	1.368	1.368	4.000	849	849	2.726	503	3.519	503	1.701
068	Ferno	885	889	2.668	450	456	1.440	277	1.863	280	969
069	Ferrera di Varese	65	65	168	47	47	135	37	261	38	113
070	Gallarate	6.512	6.539	17.910	3.175	3.184	9.917	2.096	14.635	2.117	6.748

Tavola 5.20 segue - Abitazioni occupate, famiglie e componenti per numero di stanze e Comune

		ABITAZIONI CON STANZE									
		4			5			6 O PIÙ			
COMUNI		OCCUPANTI			OCCUPANTI			OCCUPANTI			
		Abitazioni	Famiglie	Componenti	Abitazioni	Famiglie	Componenti	Abitazioni	Stanze	Famiglie	Componenti
071	Galliate Lombardo	55	55	144	75	75	240	76	537	76	276
072	Gavirate	1.213	1.219	3.380	702	710	2.193	559	4.028	568	1.895
073	Gazzada Schianno	569	569	1.578	334	334	1.045	265	1.832	265	874
074	Gemonio	305	305	805	184	184	553	184	1.331	184	565
075	Gerenzano	1.192	1.195	3.425	632	634	2.010	293	2.007	295	1.012
076	Germignaga	533	533	1.405	246	246	750	124	921	124	382
077	Golasecca	345	345	925	211	211	640	139	967	139	449
078	Gorla Maggiore	645	673	1.893	363	385	1.159	199	1.360	216	664
079	Gorla Minore	949	951	2.786	483	483	1.546	309	2.148	311	1.058
080	Gornate-Olona	202	203	591	130	132	438	116	813	117	392
081	Grantola	107	107	288	77	78	223	52	352	52	148
082	Inarzo	75	75	210	65	65	213	48	333	48	157
083	Induno Olona	1.420	1.421	4.003	743	747	2.318	449	3.261	449	1.532
084	Ispra	527	529	1.343	412	416	1.328	358	2.569	359	1.178
085	Jerago con Orago	620	622	1.790	299	300	941	268	1.898	270	938
086	Lavena Ponte Tresa	737	747	2.138	342	347	1.038	214	1.449	218	672
087	Laveno-Mombello	1.320	1.323	3.337	650	656	1.877	450	3.181	454	1.392
088	Leggiano	421	421	1.080	221	222	599	221	1.543	221	651
089	Lonate Ceppino	519	519	1.494	262	262	828	166	1.190	166	539
090	Lonate Pozzolo	1.616	1.617	4.822	685	687	2.214	535	3.785	535	1.840
091	Lozza	119	121	352	66	66	201	55	378	55	171
092	Luino	2.297	2.301	6.231	997	998	2.988	547	3.795	551	1.713
093	Luvinate	164	164	447	99	99	318	91	846	91	302
094	Maccagno	320	321	771	216	216	615	122	814	122	314
095	Malgesso	123	124	338	88	89	279	62	427	64	196
096	Malnate	2.209	2.219	6.434	882	885	2.793	603	4.127	614	2.067
097	Marchirolo	364	364	1.053	219	219	692	171	1.200	171	537
098	Mamate	803	803	2.332	414	415	1.360	251	1.778	253	887
099	Marzio	41	41	111	20	20	56	23	170	25	75
100	Masciago Primo	21	21	46	19	19	51	15	104	15	43
101	Mercallo	222	223	603	135	138	406	96	644	98	299
102	Mesenzana	118	118	319	96	96	304	63	438	64	188
103	Montegrino Valtravaglia	150	152	391	97	97	250	88	684	88	214
104	Monvalle	188	188	484	143	143	402	100	695	100	320
105	Morazzone	609	609	1.786	272	272	912	169	1.186	169	592
106	Mornago	486	492	1.370	282	285	882	203	1.478	208	710
107	Oggiona con Santo Stefano	575	575	1.720	281	283	928	230	1.571	232	804
108	Olgiate Olona	1.525	1.532	4.352	640	650	2.058	439	3.078	445	1.484
109	Origgio	922	923	2.686	412	412	1.332	180	1.243	181	608
110	Orino	69	69	170	61	61	147	64	452	64	187
111	Osmate	40	40	115	39	39	105	49	389	49	145
112	Pino sulla Sponda del Lago Maggiore	39	39	100	23	23	69	23	158	23	52
113	Porto Ceresio	349	353	993	212	213	626	145	1.059	146	441
114	Porto Valtravaglia	353	353	872	186	186	504	152	1.091	153	420
115	Rancio Valcuvia	114	116	298	59	60	174	48	332	48	135
116	Ranco	155	155	372	74	74	200	95	721	95	267
117	Saltrio	310	310	870	230	230	713	171	1.184	171	553
118	Samarate	2.203	2.203	6.524	1.038	1.038	3.251	757	5.397	757	2.568
141	Sangiano	162	162	410	89	94	238	84	583	89	261
119	Saronno	5.344	5.363	15.116	2.853	2.862	9.246	1.382	9.449	1.390	4.665
120	Sesto Calende	1.445	1.450	3.880	649	656	1.901	523	3.706	531	1.656
121	Solbiate Arno	634	634	1.848	257	257	823	189	1.402	189	634
122	Solbiate Olona	665	668	1.976	322	324	1.075	197	1.377	207	692
123	Somma Lombardo	2.292	2.292	6.331	1.256	1.256	3.971	789	5.470	789	2.573
124	Sumirago	681	685	1.993	383	386	1.204	354	2.526	361	1.235
125	Taino	381	381	940	258	258	750	245	1.726	245	775
126	Temate	309	311	914	196	196	597	141	976	141	472
127	Tradate	2.182	2.189	6.105	1.182	1.187	3.601	856	6.096	862	2.886
128	Travedona-Monate	412	412	1.138	304	304	886	260	1.834	260	829
129	Tronzano Lago Maggiore	29	31	90	32	32	95	19	131	19	46
130	Uboldo	1.241	1.242	3.647	590	591	1.925	278	1.989	279	991
131	Valganna	185	186	489	105	105	313	85	599	85	266
132	Varano Borghi	312	312	838	185	185	575	116	788	116	370
133	Varese	11.575	11.668	31.384	6.101	6.152	18.973	4.049	28.534	4.131	13.651
134	Vedano Olona	917	920	2.579	483	484	1.547	340	2.436	342	1.182
135	Veduggio	67	67	135	30	30	53	32	209	32	81
136	Venegono Inferiore	651	651	1.967	403	403	1.329	357	2.582	359	1.273
137	Venegono Superiore	754	754	2.217	536	536	1.689	439	3.128	439	1.528
138	Vergiate	1.045	1.048	2.926	633	635	1.986	486	3.391	487	1.573
139	Viggiù	593	596	1.699	343	345	1.090	231	1.619	234	731
140	Vizzola Ticino	63	63	165	40	42	136	29	199	29	92
<b>TOTALE</b>		<b>111.410</b>	<b>111.888</b>	<b>313.620</b>	<b>58.064</b>	<b>58.416</b>	<b>181.601</b>	<b>39.163</b>	<b>276.016</b>	<b>39.561</b>	<b>129.302</b>

Tavola 5.21 - Abitazioni occupate fornite di impianti igienico-sanitari per Comune

		ABITAZIONI FORNITE DI											
		GABINETTO											
COMUNI	NELL'ABITAZIONE				FUORI DELL'ABITAZIONE				TOTALE		BAGNO		
	1	2 o più	Totale	Di cui collegato rete fognaria	Totale	Di cui collegato rete fognaria	Numero	Di cui collegato rete fognaria	1	2 o più	Totale	Acqua potabile e gabinetto	
001	Agra	97	37	134	96	4	4	138	100	105	29	134	138
002	Albizzate	1.244	529	1.773	1.640	17	13	1.790	1.653	1.322	444	1.766	1.790
003	Angera	1.340	652	1.992	1.688	42	34	2.034	1.722	1.421	577	1.998	2.034
004	Arcisate	2.298	706	3.004	2.519	64	54	3.068	2.573	2.356	643	2.999	3.065
005	Arsago Seprio	1.068	409	1.477	1.167	26	16	1.503	1.183	1.133	356	1.489	1.503
006	Azzate	956	414	1.370	1.259	29	25	1.399	1.284	1.031	332	1.363	1.396
007	Azzio	168	79	247	227	6	5	253	232	181	69	250	253
008	Barasso	316	235	551	534	5	4	556	538	367	186	553	556
009	Bardello	331	98	429	356	9	7	438	363	343	87	430	438
010	Bedero Valcuvia	122	65	187	151	3	3	190	154	133	55	188	190
011	Besano	531	195	726	588	13	10	739	598	554	174	728	739
012	Besnate	1.060	545	1.605	1.217	26	17	1.631	1.234	1.130	485	1.615	1.631
013	Besozzo	2.081	570	2.651	2.097	39	23	2.690	2.120	2.147	498	2.645	2.689
014	Biantrono	793	280	1.073	967	19	18	1.092	985	820	250	1.070	1.091
015	Bisuschio	891	382	1.273	1.048	38	36	1.311	1.084	946	331	1.277	1.311
016	Bodio Lomnago	322	288	610	570	11	8	621	578	340	268	608	621
017	Brescia	780	307	1.087	896	22	12	1.109	908	820	290	1.110	1.109
018	Bregano	172	66	238	192	6	5	244	197	169	66	235	244
019	Brenta	392	156	548	484	21	17	569	501	430	126	556	567
020	Brezzo di Bedero	211	125	336	270	9	7	345	277	228	116	344	345
021	Brinzio	182	82	264	234	11	8	275	242	187	71	258	275
022	Brissago-Valtravaglia	196	88	284	128	3	3	287	131	203	80	283	287
023	Brunello	152	114	266	225	9	7	275	232	170	102	272	275
024	Brusimpiano	254	126	380	344	9	8	389	352	281	102	383	389
025	Buguggiate	631	374	1.005	935	12	10	1.017	945	688	317	1.005	1.015
026	Busto Arsizio	19.849	7.514	27.363	19.643	642	320	28.005	19.963	21.122	6.340	27.462	27.993
027	Cadegliano-Viconago	436	182	618	515	24	22	642	537	473	143	616	642
028	Cadrezzate	378	169	547	455	13	8	560	463	403	145	548	560
029	Cairate	1.868	551	2.419	1.208	79	43	2.498	1.251	1.864	559	2.423	2.497
030	Cantello	989	362	1.351	1.102	40	32	1.391	1.134	1.043	305	1.348	1.391
031	Caravate	575	289	864	798	14	6	878	804	637	222	859	878
032	Cardano al Campo	2.651	1.230	3.881	2.697	73	46	3.954	2.743	2.871	1.034	3.905	3.954
033	Carnago	1.192	527	1.719	1.541	31	27	1.750	1.568	1.273	455	1.728	1.747
034	Caronno Pertusella	3.094	1.003	4.097	3.866	70	54	4.167	3.920	3.227	889	4.116	4.167
035	Caronno Varesino	1.029	460	1.489	1.280	26	14	1.515	1.294	1.121	368	1.489	1.515
036	Casale Litta	517	223	740	411	39	23	779	434	542	197	739	777
037	Casalzuigno	325	135	460	333	16	11	476	344	349	108	457	476
038	Casciago	697	559	1.256	1.192	16	14	1.272	1.206	794	464	1.258	1.272
039	Casorate Sempione	1.121	502	1.623	1.292	39	27	1.662	1.319	1.172	452	1.624	1.662
040	Cassano Magnago	5.107	1.829	6.936	4.933	98	29	7.034	5.522	5.336	1.603	6.939	7.026
041	Cassano Valcuvia	131	47	178	134	8	7	186	141	141	36	177	185
042	Castellanza	4.360	1.261	5.621	4.802	67	37	5.688	4.839	4.492	1.146	5.638	5.687
043	Castello Cabiaglio	110	62	172	145	3	3	175	148	126	43	169	175
044	Castelseprio	253	129	382	336	13	8	395	344	271	114	385	395
045	Castelveccana	482	235	717	554	27	19	744	573	536	169	705	744
046	Castiglione Olona	1.926	626	2.552	1.950	21	18	2.573	1.968	1.984	567	2.551	2.569
047	Castronno	1.095	466	1.561	1.401	27	25	1.588	1.426	1.176	395	1.571	1.588
048	Cavaria con Premezzo	1.121	460	1.581	1.229	32	20	1.613	1.249	1.179	399	1.578	1.612
049	Cazzago Brabbia	173	87	260	227	6	5	266	232	179	77	256	266
050	Cislago	1.976	756	2.732	2.448	31	27	2.763	2.475	2.032	701	2.733	2.762
051	Cittiglio	968	342	1.310	943	33	23	1.343	966	1.003	298	1.301	1.340
052	Clivio	409	210	619	515	4	3	623	518	439	182	621	623
053	Cocquio-Trevisago	1.206	436	1.642	1.253	15	12	1.657	1.265	1.260	370	1.630	1.656
054	Comabbio	193	118	311	247	6	6	317	253	206	106	312	317
055	Comerio	564	273	837	818	22	21	859	839	610	238	848	859
056	Cremenaga	188	89	277	253	3	3	280	256	202	68	270	277
057	Crosio della Valle	125	51	176	172	3	3	179	175	135	41	176	179
058	Cuasso al Monte	687	309	996	802	41	35	1.037	837	747	248	995	1.037
059	Cugliate-Fabiasco	657	245	902	800	4	3	906	803	690	207	897	904
060	Cunardo	627	218	845	634	17	15	862	649	669	182	851	862
061	Curiglia con Monteviasco	90	12	102	96	4	4	106	100	86	11	97	106
062	Cuveglia	614	260	874	806	24	19	898	825	665	213	878	898
063	Cuvio	359	138	497	460	14	12	511	472	383	109	492	510
064	Daverio	453	259	712	641	7	7	719	648	483	228	711	718
065	Dumenza	403	104	507	378	14	12	521	390	403	83	486	520
066	Duno	33	32	65	59	4	4	69	63	43	21	64	69
067	Fagnano Olona	2.459	1.051	3.510	2.397	85	61	3.595	2.458	2.599	901	3.500	3.590
068	Ferno	1.418	625	2.043	1.260	31	18	2.074	1.278	1.473	580	2.053	2.068
069	Ferrera di Varese	142	52	194	167	7	7	201	174	149	44	193	201
070	Gallarate	11.010	5.293	16.303	14.119	272	223	16.575	14.342	12.071	4.219	16.290	16.569

Tavola 5.21 segue - Abitazioni occupate fornite di impianti igienico-sanitari per Comune

		ABITAZIONI FORNITE DI											
		GABINETTO								BAGNO			
COMUNI		NELL'ABITAZIONE			FUORI DELL'ABITAZIONE		TOTALE				Acqua potabile e gabinetto		
		1	2 o più	Totale Di cui collegato rete fognaria	Totale Di cui collegato rete fognaria	Numero Di cui collegato rete fognaria	Numero Di cui collegato rete fognaria	1	2 o più				
071	Galliate Lombardo	120	131	251	216	6	6	257	222	130	122	252	257
072	Gavirate	2.216	988	3.204	2.877	40	32	3.244	2.909	2.377	834	3.211	3.239
073	Gazzada Schianno	1.117	492	1.609	1.436	53	43	1.662	1.479	1.203	412	1.615	1.661
074	Gemonio	625	289	914	805	10	9	924	814	666	243	909	924
075	Gerenzano	2.025	767	2.792	2.409	68	47	2.860	2.456	2.086	714	2.800	2.857
076	Germignaga	1.016	275	1.291	1.163	36	33	1.327	1.196	1.085	219	1.304	1.325
077	Golasecca	669	245	914	789	32	28	946	817	697	222	919	946
078	Gorla Maggiore	1.051	509	1.560	1.005	30	17	1.590	1.022	1.127	457	1.584	1.589
079	Gorla Minore	1.718	633	2.351	1.775	62	40	2.413	1.815	1.798	562	2.360	2.412
080	Gornate Olona	368	177	545	449	8	5	553	454	401	150	551	553
081	Grantola	268	84	352	308	8	5	360	313	278	80	358	359
082	Inarzo	163	70	233	219	2	1	235	220	178	54	232	235
083	Induno Olona	2.496	961	3.457	3.267	38	35	3.495	3.302	2.660	813	3.473	3.494
084	Ispra	1.019	641	1.660	1.445	19	15	1.679	1.460	1.133	535	1.668	1.679
085	Jerago con Orago	1.027	458	1.485	1.276	32	25	1.517	1.301	1.082	406	1.488	1.517
086	Lavena Ponte Tresa	1.392	453	1.845	1.739	9	6	1.854	1.745	1.492	358	1.850	1.850
087	Laveno Mombello	2.480	919	3.399	3.056	75	62	3.474	3.118	2.626	774	3.400	3.473
088	Leggiano	819	292	1.111	636	28	16	1.139	652	856	255	1.111	1.138
089	Lonate Ceppino	937	310	1.247	448	44	24	1.291	472	986	280	1.266	1.291
090	Lonate Pozzolo	2.616	916	3.532	3.162	137	107	3.669	3.269	2.786	802	3.588	3.662
091	Lozza	240	77	317	285	4	3	321	288	242	70	312	321
092	Luino	4.371	1.131	5.502	4.640	110	88	5.612	4.728	4.653	900	5.553	5.608
093	Luvinate	227	231	458	446	1	1	459	447	262	197	459	459
094	Maccagno	696	233	929	737	20	14	949	751	745	170	915	949
095	Malgesso	254	95	349	288	14	9	363	297	268	85	353	363
096	Malnate	3.622	1.327	4.949	4.381	83	63	5.032	4.444	3.792	1.129	4.921	5.028
097	Marchirolo	717	288	1.005	915	11	10	1.016	925	784	227	1.011	1.011
098	Marnate	1.351	547	1.898	1.157	47	33	1.945	1.190	1.411	504	1.915	1.943
099	Marzio	69	35	104	81	1	-	105	81	65	37	102	105
100	Masciago Primo	53	22	75	67	1	-	76	67	56	18	74	76
101	Mercallo	399	143	542	362	17	9	559	371	431	130	561	559
102	Meserzana	253	101	354	257	17	14	371	271	275	82	357	371
103	Montegrino Valtravaglia	325	118	443	328	17	12	460	340	339	100	439	457
104	Monvalle	394	177	571	505	14	11	585	516	419	148	567	583
105	Morazzone	1.024	357	1.381	1.240	28	24	1.409	1.264	1.080	313	1.393	1.409
106	Mornago	870	354	1.224	1.019	20	9	1.244	1.028	908	323	1.231	1.244
107	Oggiona con Santo Stefano	945	389	1.334	1.164	14	6	1.348	1.170	974	358	1.332	1.344
108	Olgiate Olona	2.532	1.029	3.561	2.466	83	61	3.644	2.527	2.717	904	3.621	3.641
109	Origgio	1.451	572	2.023	1.907	50	37	2.073	1.944	1.524	525	2.049	2.071
110	Orino	172	99	271	196	10	9	281	205	184	82	266	281
111	Osmate	98	59	157	117	4	3	161	120	100	56	156	161
112	Pino sulla Sponda del Lago Maggiore	85	30	115	77	2	2	117	79	97	20	117	117
113	Porto Ceresio	805	242	1.047	927	9	9	1.056	936	857	202	1.059	1.056
114	Porto Valtravaglia	715	256	971	687	27	22	998	709	765	212	977	998
115	Rancio Valcurvia	214	67	281	225	14	12	295	237	215	67	282	294
116	Ranco	217	171	388	288	3	2	391	290	236	149	385	391
117	Saltrio	728	302	1.030	973	15	15	1.045	988	777	256	1.033	1.045
118	Samarate	3.559	1.574	5.133	2.418	80	36	5.213	2.454	3.803	1.344	5.147	5.205
141	Sangiano	336	112	448	384	10	5	458	389	360	84	444	457
119	Saronno	9.461	4.348	13.809	12.448	151	121	13.960	12.569	10.110	3.722	13.832	13.950
120	Sesto Calende	2.619	941	3.560	2.574	62	33	3.622	2.607	2.755	796	3.551	3.622
121	Solbiate Arno	918	490	1.408	1.333	9	7	1.417	1.340	992	413	1.405	1.417
122	Solbiate Olona	1.110	429	1.539	1.214	49	30	1.588	1.244	1.159	392	1.551	1.588
123	Somma Lombardo	4.235	1.596	5.831	4.635	134	90	5.965	4.725	4.487	1.376	5.863	5.963
124	Sumirago	1.150	618	1.768	1.393	41	31	1.809	1.424	1.211	563	1.774	1.809
125	Taino	666	443	1.109	887	15	10	1.124	897	740	373	1.113	1.122
126	Temate	535	228	763	647	7	3	770	650	578	184	762	770
127	Tradate	4.237	1.465	5.702	4.453	67	44	5.769	4.497	4.356	1.333	5.689	5.759
128	Travedona-Monate	830	341	1.171	1.074	20	13	1.191	1.087	878	287	1.165	1.190
129	Tronzano Lago Maggiore	81	35	116	88	3	2	119	90	97	15	112	119
130	Uboldo	2.158	787	2.945	2.280	80	55	3.025	2.335	2.259	686	2.945	2.999
131	Valganna	405	153	558	457	8	5	566	462	440	116	556	564
132	Varano Borghi	629	246	875	838	10	9	885	847	665	204	869	884
133	Varese	21.851	9.699	31.550	29.485	319	268	31.869	29.753	23.399	8.067	31.466	31.855
134	Vedano Olona	1.624	723	2.347	2.076	14	12	2.361	2.088	1.682	667	2.349	2.360
135	Veduggio	179	18	197	192	12	12	209	204	181	13	194	209
136	Venegono Inferiore	1.156	683	1.839	1.514	27	19	1.866	1.533	1.236	608	1.844	1.861
137	Venegono Superiore	1.363	845	2.208	2.015	19	17	2.227	2.032	1.484	740	2.224	2.227
138	Vergiate	2.060	830	2.890	1.993	50	25	2.940	2.018	1.146	728	2.874	2.940
139	Viggiù	1.242	360	1.602	1.398	53	42	1.655	1.440	1.310	308	1.618	1.652
140	Vizzola Ticino	88	57	145	7	4	-	149	7	88	59	147	149
<b>TOTALE</b>		<b>200.109</b>	<b>81.786</b>	<b>281.895</b>	<b>227.722</b>	<b>5.135</b>	<b>3.613</b>	<b>287.030</b>	<b>231.335</b>	<b>212.403</b>	<b>69.968</b>	<b>282.371</b>	<b>286.807</b>

**Tavola 5.22 - Abitazioni occupate fornite di acqua potabile, riscaldamento, acqua calda per Comune**

		ABITAZIONI FORNITE DI										
COMUNI	ACQUA POTABILE			RISCALDAMENTO						ACQUA CALDA		
	DI ACQUEDOTTO			IMPIANTO FISSO		APPARECCHI FISSI CHE RISCALDANO		Totale	Totale	Di cui con impianto comune con quello del riscaldamento		
	Nell'abitazione	Fuori dell'abitazione	Totale	Pozzo o cisterna	Centralizzato ad uso di più abitazioni	Autonomo ad uso esclusivo dell'abitazione	Tutta o la maggior parte dell'abitazione				Alcune parti dell'abitazione	
001	Agra	139	-	139	1	26	47	47	9	129	130	62
002	Albizzate	1.781	8	1.789	3	469	1.122	130	58	1.779	1.758	1.023
003	Angera	2.033	5	2.038	4	486	1.281	161	99	2.027	1.971	988
004	Arcisate	3.050	23	3.073	1	788	1.804	309	161	3.062	3.008	1.717
005	Arsago Seprio	1.501	4	1.505	1	338	930	167	66	1.501	1.485	883
006	Azzate	1.396	3	1.399	1	351	800	153	83	1.387	1.351	713
007	Azzio	254	-	254	-	36	171	35	12	254	246	169
008	Barasso	555	4	559	-	179	314	31	26	550	549	341
009	Bardello	437	2	439	1	99	266	48	23	436	433	264
010	Bedero Valcuvia	190	-	190	-	35	126	16	12	189	183	124
011	Besano	731	4	735	4	199	446	50	40	735	723	532
012	Besnate	1.641	2	1.643	-	224	1.172	172	59	1.627	1.614	788
013	Besozzo	2.687	1	2.688	1	816	1.567	202	101	2.686	2.620	1.757
014	Biantrono	1.095	2	1.097	-	257	697	84	49	1.087	1.068	664
015	Bisuschio	1.305	8	1.313	1	322	779	124	77	1.302	1.281	864
016	Bodio Lomnago	617	5	622	-	141	405	48	25	619	615	316
017	Brescia	1.124	6	1.130	-	200	739	107	57	1.103	1.086	610
018	Bregano	244	-	244	-	38	165	28	11	242	235	191
019	Brenta	560	7	567	-	64	388	83	30	565	550	297
020	Brezzo di Bedero	348	-	348	-	35	229	43	30	337	332	233
021	Brinzio	271	2	273	2	79	121	42	31	273	257	149
022	Brissago-Valtravaglia	288	1	289	-	41	176	40	31	288	274	200
023	Brunello	276	1	277	-	42	204	17	11	274	269	180
024	Brusapiano	388	-	388	1	100	207	58	20	385	382	255
025	Buguggiate	1.009	8	1.017	-	326	621	45	26	1.018	994	578
026	Busto Arsizio	27.805	164	27.969	76	13.345	11.834	1.834	907	27.920	27.413	10.833
027	Cadegliano-Viconago	636	5	641	8	99	332	142	53	626	607	382
028	Cadrezzate	561	1	562	-	108	383	46	20	557	544	336
029	Cairate	2.473	17	2.490	12	361	1.756	233	134	2.484	2.446	1.262
030	Cantello	1.383	7	1.390	2	427	741	142	75	1.385	1.341	855
031	Caravate	874	1	875	3	99	579	163	30	871	857	460
032	Cardano al Campo	3.944	13	3.957	5	869	2.714	251	118	3.952	3.930	1.950
033	Carnago	1.746	10	1.756	-	400	1.140	128	71	1.739	1.715	999
034	Caronno Pertusella	4.147	32	4.179	9	1.467	2.233	338	127	4.165	4.126	1.933
035	Caronno Varesino	1.525	1	1.526	1	313	961	128	100	1.502	1.480	847
036	Casale Litta	774	2	776	7	80	530	88	76	774	742	488
037	Casalzuigno	474	4	478	-	80	293	70	29	472	451	287
038	Casciago	1.272	3	1.275	2	341	823	66	37	1.267	1.246	886
039	Casorate Sempione	1.658	8	1.666	1	349	1.056	178	77	1.660	1.621	800
040	Cassano Magnago	6.987	48	7.035	11	1.292	4.838	568	307	7.005	6.945	2.749
041	Cassano Valcuvia	183	1	184	2	30	122	16	11	179	173	133
042	Castellanza	5.657	24	5.681	19	2.572	2.560	359	188	5.679	5.629	2.021
043	Castello Cabiaglio	175	-	175	1	38	78	41	18	175	160	102
044	Castelseprio	389	4	393	2	97	255	18	22	392	384	263
045	Castelveccana	743	3	746	2	74	477	131	61	743	701	501
046	Castiglione Olona	2.564	9	2.573	4	589	1.742	166	68	2.565	2.543	1.395
047	Castronno	1.580	8	1.588	1	447	968	112	54	1.581	1.558	858
048	Cavaria con Premezzo	1.607	7	1.614	3	277	1.066	178	85	1.606	1.586	882
049	Cazzago Brabbia	268	-	268	-	42	164	37	24	267	255	133
050	Cislago	2.726	37	2.763	1	588	1.808	263	102	2.761	2.745	1.311
051	Cittiglio	1.343	1	1.344	-	237	841	166	88	1.332	1.296	641
052	Clivio	622	4	626	-	150	410	49	12	621	613	482
053	Cocquio-Trevisago	1.645	11	1.656	1	406	1.020	142	85	1.653	1.615	1.086
054	Comabbio	314	3	317	-	56	223	28	9	316	310	225
055	Comerio	857	8	865	4	272	494	58	32	856	844	496
056	Cremonaga	275	2	277	1	64	164	31	22	281	268	214
057	Crosio della Valle	179	-	179	-	28	123	20	6	177	175	137
058	Cuasso al Monte	1.033	5	1.038	4	213	593	156	68	1.030	996	709
059	Cugliate-Fabiasco	906	1	907	5	240	427	186	45	898	888	582
060	Cunardo	875	1	876	1	166	485	137	59	847	825	514
061	Curiglia con Monteviasco	104	2	106	-	8	23	21	53	105	96	29
062	Cuveglia	894	5	899	-	202	536	99	55	892	870	565
063	Cuvio	509	2	511	-	154	255	72	27	508	485	272
064	Daverio	713	4	717	2	146	485	58	29	718	712	343
065	Dumenza	512	3	515	5	105	215	131	66	517	484	261
066	Duno	68	1	69	-	3	29	14	23	69	63	32
067	Fagnano Olona	3.571	19	3.590	6	596	2.510	277	201	3.584	3.545	1.541
068	Ferno	2.050	14	2.064	9	345	1.500	157	68	2.070	2.063	943
069	Ferrera di Varese	201	1	202	-	26	117	43	15	201	190	109
070	Gallarate	16.457	111	16.568	25	7.455	7.362	1.203	515	16.535	16.297	6.580

Tavola 5.22 segue - Abitazioni occupate fornite di acqua potabile, riscaldamento, acqua calda per Comune

		ABITAZIONI FORNITE DI										
		ACQUA POTABILE			RISCALDAMENTO						ACQUA CALDA	
COMUNI		DI ACQUEDOTTO		IMPIANTO FISSO		APPARECCHI FISSI CHE RISCALDANO						
		Nell'abitazione	Fuori dell'abitazione	Totale	Pozzo o cisterna	Centralizzato ad uso di più abitazioni	Autonomo ad uso esclusivo dell'abitazione	Tutta o la maggior parte dell'abitazione	Alcune parti dell'abitazione	Totale	Totale	Di cui con impianto comune con quello del riscaldamento
071	Galliate Lombardo	256	1	257	-	27	195	26	8	256	255	156
072	Gavirate	3.236	15	3.251	3	1.010	1.918	204	95	3.227	3.176	1.870
073	Gazzada Schianno	1.660	7	1.667	2	463	947	168	78	1.656	1.627	850
074	Gemonio	922	4	926	-	142	586	134	59	921	908	500
075	Gerenzano	2.840	18	2.858	4	874	1.597	239	132	2.842	2.829	1.183
076	Germignaga	1.312	10	1.322	5	391	635	201	92	1.319	1.304	793
077	Golasecca	940	6	946	-	158	631	111	43	943	924	542
078	Gorla Maggiore	1.588	18	1.606	3	275	1.149	87	74	1.585	1.577	712
079	Gorla Minore	2.402	7	2.409	3	404	1.745	179	76	2.404	2.382	948
080	Gornate-Olona	559	3	562	1	96	393	39	22	550	541	342
081	Grantola	357	5	362	-	107	199	35	16	357	348	245
082	Inarzo	233	2	235	-	51	155	17	10	233	232	130
083	Induno Olona	3.504	12	3.516	4	1.196	1.893	261	103	3.453	3.435	1.926
084	Ispra	1.677	7	1.684	2	363	1.123	137	53	1.676	1.648	973
085	Jerago con Orago	1.511	8	1.519	3	288	1.020	145	59	1.512	1.495	839
086	Lavena Ponte Tresa	1.847	12	1.859	4	795	871	136	39	1.841	1.823	1.195
087	Laveno-Mombello	3.484	6	3.490	4	645	2.153	483	170	3.451	3.409	1.448
088	Leggiuno	1.133	8	1.141	1	186	779	96	55	1.116	1.098	590
089	Lonate Ceppino	1.283	11	1.294	4	179	959	96	54	1.288	1.260	661
090	Lonate Pozzolo	3.627	32	3.659	18	914	2.226	356	159	3.655	3.620	1.628
091	Lozza	317	4	321	-	52	229	26	13	320	315	225
092	Luino	5.645	24	5.669	8	2.442	2.190	624	304	5.560	5.393	3.294
093	Luvinata	458	3	461	1	191	233	22	12	458	450	273
094	Maccagno	946	4	950	1	279	305	203	136	923	897	426
095	Malgesso	360	2	362	1	76	197	42	46	361	342	229
096	Malnate	5.004	25	5.029	5	982	3.493	384	159	5.018	4.908	2.493
097	Marchirolo	1.006	3	1.009	3	274	584	111	33	1.002	1.000	646
098	Marnate	1.928	11	1.939	7	403	1.360	107	65	1.935	1.932	783
099	Marzio	105	-	105	-	27	57	12	8	104	104	75
100	Masciago Primo	77	-	77	-	6	48	15	8	77	74	48
101	Mercurio	574	2	576	1	137	346	56	16	555	537	345
102	Mesenzana	370	-	370	1	77	215	53	24	369	354	235
103	Montegrino Valtravaglia	452	8	460	2	70	223	96	69	458	436	259
104	Monvalle	584	-	584	-	69	428	57	29	583	567	291
105	Morazzone	1.399	14	1.413	2	303	929	119	52	1.403	1.385	747
106	Mornago	1.236	6	1.242	8	244	802	123	72	1.241	1.224	758
107	Oggiona con Santo Stefano	1.334	6	1.340	5	237	964	86	55	1.342	1.342	734
108	Olgiate Olona	3.643	26	3.669	10	969	2.339	217	98	3.623	3.596	1.558
109	Origgio	2.046	21	2.067	8	603	1.278	136	54	2.071	2.049	836
110	Orino	280	-	280	-	54	159	42	23	278	271	154
111	Osmate	161	-	161	-	23	114	14	10	161	156	91
112	Pino sulla Sponda del Lago Maggiore	117	-	117	1	41	41	17	17	116	115	56
113	Porto Ceresio	1.061	6	1.067	3	389	517	91	43	1.040	1.040	683
114	Porto Valtravaglia	997	4	1.001	2	209	529	190	59	987	965	651
115	Rancio Valcuvia	293	2	295	-	42	176	46	29	293	274	192
116	Ranco	390	1	391	-	79	272	32	7	390	385	236
117	Saltrio	1.054	2	1.056	-	269	659	81	27	1.036	1.019	807
118	Samarate	5.183	32	5.215	9	1.210	3.496	321	166	5.193	5.162	2.127
141	Sangiano	459	1	460	1	75	279	88	19	461	443	209
119	Saronno	13.946	62	14.008	14	6.923	5.617	954	320	13.814	13.710	5.771
120	Sesto Calende	3.608	17	3.625	12	1.277	1.913	280	120	3.590	3.488	2.020
121	Solbiate Arno	1.412	9	1.421	3	380	869	105	57	1.411	1.394	738
122	Solbiate Olona	1.598	9	1.607	1	248	1.121	124	80	1.573	1.562	649
123	Somma Lombardo	5.953	33	5.986	14	1.625	3.509	525	275	5.934	5.814	2.957
124	Sumirago	1.803	6	1.809	4	379	1.191	130	96	1.796	1.758	1.203
125	Taino	1.111	7	1.118	5	124	881	80	32	1.117	1.102	663
126	Ternate	767	5	772	1	153	539	49	27	768	763	392
127	Tradate	5.739	28	5.767	7	1.635	3.460	476	184	5.755	5.689	3.061
128	Travedona-Monate	1.186	4	1.190	1	225	775	125	57	1.182	1.158	724
129	Tronzano Lago Maggiore	118	1	119	-	26	38	21	31	116	112	60
130	Uboldo	2.970	26	2.996	9	865	1.802	244	101	3.012	2.965	1.608
131	Valganna	563	4	567	2	138	276	101	45	560	551	336
132	Varano Borghi	876	7	883	1	153	586	110	30	879	875	413
133	Varese	31.771	100	31.871	28	17.142	12.524	1.506	664	31.836	31.005	14.163
134	Veduggio	2.356	7	2.363	1	503	1.594	159	90	2.346	2.345	1.229
135	Veduggio	208	2	210	-	6	30	33	134	203	178	39
136	Venegono Inferiore	1.833	23	1.856	7	470	1.273	69	39	1.851	1.846	884
137	Venegono Superiore	2.241	8	2.249	2	372	1.678	107	56	2.213	2.202	1.264
138	Vergiate	2.935	4	2.939	3	686	1.894	224	128	2.932	2.877	1.863
139	Viggiù	1.636	14	1.650	5	383	938	190	128	1.639	1.593	1.113
140	Vizzola Ticino	148	1	149	-	22	107	7	13	149	146	89
<b>TOTALE</b>		<b>285.827</b>	<b>1.479</b>	<b>287.306</b>	<b>517</b>	<b>93.078</b>	<b>158.293</b>	<b>23.164</b>	<b>11.176</b>	<b>285.711</b>	<b>281.006</b>	<b>140.556</b>



Tavola 5.23 - Abitazioni occupate e stanze per titolo di godimento, figura giuridica del proprietario e Comune

COMUNI	ABITAZIONI OCCUPATE						DI CUI IN AFFITTO O AD ALTRO TITOLO					
	Persona fisica	Impresa	Cooperativa edilizia	Stato, Regione, Provincia, Comune, IACP	Erte previdenziale	Altro proprietario	Persona fisica	Impresa	Cooperativa edilizia	Stato, Regione, Provincia, Comune, IACP	Erte previdenziale	Altro proprietario
ABITAZIONI												
001	Agra	133	-	-	6	-	1	22	-	-	6	-
002	Albizzate	1.709	26	3	42	-	12	457	22	2	42	-
003	Angera	1.933	56	1	34	-	18	490	51	1	33	-
004	Arcisate	2.923	41	19	67	1	26	1.031	30	3	64	1
005	Arsago Seprio	1.448	37	1	14	-	6	454	30	1	13	-
006	Azzate	1.274	71	-	28	1	29	443	70	-	27	1
007	Azzio	249	3	-	-	-	2	58	2	-	-	-
008	Barasso	540	10	-	1	-	8	198	9	-	1	-
009	Bardello	426	13	-	-	-	1	131	10	-	-	-
010	Bedero Valcuvia	188	1	-	-	-	1	44	1	-	-	-
011	Besano	722	3	7	2	1	4	231	2	4	2	1
012	Besnate	1.583	46	-	7	1	6	376	39	-	7	-
013	Besozzo	2.566	34	2	57	-	31	687	34	1	56	-
014	Bianдрonno	997	22	21	49	-	9	260	19	6	47	-
015	Bisuschio	1.284	10	-	15	-	5	354	7	-	15	-
016	Bodio Lomnago	554	50	1	1	-	16	147	47	1	1	-
017	Brebbia	1.098	13	4	2	1	12	291	10	-	2	1
018	Bregano	241	1	-	-	-	2	55	1	-	-	-
019	Brenta	561	1	1	-	-	6	152	1	-	-	-
020	Brezzo di Bedero	333	4	-	6	-	5	80	4	-	6	-
021	Brinzio	265	8	-	1	-	1	74	-	-	1	-
022	Brissago-Valtravaglia	285	1	-	1	-	2	56	-	-	1	-
023	Brunello	252	19	-	3	-	3	61	17	-	3	-
024	Brusimpiano	369	13	1	1	-	5	125	13	1	1	-
025	Bugugiate	979	19	1	10	-	10	323	14	-	6	-
026	Busto Arsizio	23.966	1.450	285	2.078	42	237	6.782	1.337	91	1.923	37
027	Cadegliano-Viconago	618	7	1	14	-	9	203	4	-	14	-
028	Cadrezzate	549	6	3	-	-	4	142	5	3	-	-
029	Cairate	2.393	32	9	53	-	16	603	28	2	49	-
030	Cantello	1.332	34	14	7	-	5	435	32	3	6	-
031	Caravate	844	16	-	9	-	10	251	16	-	9	-
032	Cardano al Campo	3.793	106	3	43	3	14	964	90	3	41	3
033	Carnago	1.679	51	11	4	-	14	482	44	2	4	-
034	Caronno Pertusella	3.895	106	28	141	1	17	1.057	100	4	137	1
035	Caronno Varesino	1.452	21	26	23	-	5	403	18	2	21	-
036	Casale Litta	759	14	-	2	-	10	169	14	-	1	-
037	Casalzuigno	463	4	1	6	-	4	136	1	1	5	-
038	Casciago	1.212	20	6	9	-	30	292	14	2	9	-
039	Casorate Sempione	1.589	42	8	15	2	11	440	40	-	12	1
040	Cassano Magnago	6.614	166	30	219	1	24	1.731	148	2	206	1
041	Cassano Valcuvia	179	1	2	3	-	2	37	1	2	3	-
042	Castellanza	4.911	163	14	563	3	47	1.168	151	3	524	2
043	Castello Cabiaglio	165	1	-	-	-	10	37	1	-	-	-
044	Castelseprio	376	7	4	5	-	4	75	7	2	5	-
045	Castelveccana	728	5	4	8	-	3	183	2	1	8	-
046	Castiglione Olona	2.373	66	24	86	-	32	636	53	2	76	-
047	Castronno	1.554	9	-	12	-	14	380	8	-	12	-
048	Cavaria con Premezzo	1.466	110	4	18	-	20	359	105	2	17	-
049	Cazzago Brabbia	260	3	-	-	-	5	65	3	-	-	-
050	Cislago	2.658	31	18	36	-	22	722	22	13	35	-
051	Cittiglio	1.312	10	-	16	-	10	355	9	-	16	-
052	Clivio	582	9	9	9	-	17	172	4	1	9	-
053	Cocquio-Trevisago	1.621	10	12	2	-	13	451	8	3	2	-
054	Comabbio	312	3	-	-	-	3	77	1	-	-	-
055	Comerio	829	17	1	10	-	12	291	14	1	10	-
056	Cremenaga	278	-	-	2	-	1	79	-	-	2	-
057	Crosio della Valle	168	9	-	-	-	3	40	8	-	-	-
058	Cuasso al Monte	1.010	7	1	17	-	8	324	4	1	16	-
059	Cugliate-Fabiasco	905	3	-	3	-	3	285	2	-	3	-
060	Cunardo	860	13	-	4	-	4	311	10	-	4	-
061	Curiglia con Monteviasco	105	-	-	-	-	1	12	-	-	-	-
062	Cuveglia	879	12	1	2	-	5	259	8	-	2	-
063	Cuvio	502	8	2	-	-	-	161	8	1	-	-
064	Daverio	701	11	1	2	-	5	181	9	-	2	-
065	Dumenza	512	3	-	1	-	5	136	3	-	1	-
066	Duno	64	3	-	1	1	-	20	3	-	1	-
067	Fagnano Olona	3.424	83	14	59	-	21	723	64	3	53	-
068	Ferno	1.996	36	1	35	-	11	460	26	-	34	-
069	Ferrera di Varese	197	2	1	-	-	2	51	2	-	-	-

**Tavola 5.23 segue - Abitazioni occupate e stanze per titolo di godimento, figura giuridica del proprietario e Comune**

COMUNI	ABITAZIONI OCCUPATE						DI CUI IN AFFITTO O AD ALTRO TITOLO						
	Persona fisica	Impresa	Cooperativa edilizia	Stato, Regione, Provincia, Comune, IACP	Ente previdenziale	Altro proprietario	Persona fisica	Impresa	Cooperativa edilizia	Stato, Regione, Provincia, Comune, IACP	Ente previdenziale	Altro proprietario	
<b>ABITAZIONI</b>													
070	Gallarate	14.163	1.178	153	945	29	131	4.475	1.096	41	895	29	114
071	Galliate Lombardo	234	8	4	3	-	8	52	6	2	3	-	8
072	Gavirate	3.110	56	29	47	-	17	932	50	5	45	-	13
073	Gazzada Schianno	1.590	42	11	12	-	15	517	36	3	12	-	13
074	Gemonio	869	29	-	22	-	6	303	28	-	22	-	5
075	Gerenzano	2.755	45	17	33	-	15	702	33	1	30	-	13
076	Germignaga	1.262	7	13	33	-	14	514	4	-	27	-	12
077	Golasecca	904	15	-	22	-	5	261	15	-	21	-	5
078	Gorla Maggiore	1.481	30	43	48	-	8	289	18	6	45	-	5
079	Gorla Minore	2.205	64	4	75	3	62	577	64	1	75	3	61
080	Gornate-Olona	540	10	-	6	-	7	131	6	-	5	-	6
081	Grantola	349	2	-	9	-	3	117	2	-	9	-	3
082	Inarzo	223	6	-	4	-	2	52	5	-	4	-	2
083	Induno Olona	3.326	105	15	48	-	27	1.097	102	-	40	-	22
084	Ispira	1.564	17	3	83	-	19	511	15	1	82	-	18
085	Jerago con Orago	1.455	35	1	23	-	8	376	27	1	23	-	8
086	Lavena Ponte Tresa	1.768	49	6	32	-	12	753	36	-	32	-	11
087	Laveno-Mombello	3.200	147	42	68	-	38	1.068	138	11	54	-	37
088	Leggiano	1.090	41	1	3	1	7	252	36	1	3	1	7
089	Lonate Ceppino	1.244	14	1	19	-	20	343	7	1	19	-	19
090	Lonate Pozzolo	3.446	141	3	69	-	25	1.021	126	1	65	-	22
091	Lozza	307	11	-	-	-	3	75	10	-	-	-	3
092	Luino	5.073	173	70	257	5	103	1.889	160	19	236	4	91
093	Luvinate	440	11	2	2	-	7	140	9	-	2	-	6
094	Maccagno	902	16	1	11	-	21	260	16	1	10	-	19
095	Malgesso	355	-	1	4	-	3	90	-	1	4	-	3
096	Malnate	4.709	67	71	167	-	24	1.190	53	13	145	-	20
097	Marchirolo	967	16	3	26	-	5	349	11	3	26	-	4
098	Mamate	1.865	31	-	41	-	11	404	24	-	40	-	11
099	Marzio	104	-	-	-	-	1	35	-	-	-	-	1
100	Masciago Primo	77	-	-	-	-	-	20	-	-	-	-	-
101	Mercallo	552	12	2	-	-	11	135	11	-	-	-	10
102	Mesenzana	365	5	-	-	-	2	103	5	-	-	-	2
103	Montegrino Valtravaglia	461	2	-	-	-	2	102	1	-	-	-	2
104	Monvalle	557	12	-	10	-	7	170	12	-	10	-	6
105	Morazzone	1.318	45	10	33	-	9	424	34	4	33	-	8
106	Momago	1.209	26	-	6	-	9	295	23	-	6	-	5
107	Oggiona con Santo Stefano	1.237	77	16	5	-	14	312	75	1	3	-	12
108	Olgiate Olona	3.382	99	16	151	1	33	802	85	2	145	-	23
109	Origgio	1.981	8	24	49	-	15	384	8	3	47	-	14
110	Orino	279	-	-	1	-	1	86	-	-	1	-	1
111	Osmate	155	2	1	-	-	3	34	2	1	-	-	3
112	Pino sulla Sponda del Lago Maggiore	99	5	-	11	-	3	37	3	-	10	-	3
113	Porto Ceresio	1.030	18	3	9	-	10	404	15	3	9	-	10
114	Porto Valtravaglia	968	14	-	5	-	17	296	13	-	5	-	16
115	Rancio Valcuvia	294	2	-	-	-	-	78	1	-	-	-	-
116	Ranco	374	10	-	6	-	1	89	10	-	6	-	1
117	Saltrio	1.031	4	4	11	-	6	324	3	-	9	-	6
118	Samarate	4.911	102	69	125	-	25	1.200	87	18	123	-	20
141	Sangiano	453	3	-	3	-	3	121	3	-	3	-	3
119	Saronno	12.047	392	227	1.026	147	194	3.580	358	159	981	144	182
120	Sesto Calende	3.310	119	7	160	2	39	1.062	109	2	153	2	35
121	Solbiate Arno	1.340	73	4	3	1	3	434	61	2	2	-	3
122	Solbiate Olona	1.440	62	27	59	1	20	325	53	4	52	-	18
123	Somma Lombardo	5.546	156	59	188	4	50	1.587	142	8	177	4	47
124	Sumirago	1.728	42	1	14	1	27	452	38	1	13	1	26
125	Taino	1.105	12	1	4	-	3	273	10	-	4	-	3
126	Temate	696	33	1	41	-	2	194	30	-	33	-	2
127	Tradate	5.367	147	4	218	16	32	1.730	131	3	210	16	26
128	Travedona-Monate	1.153	12	1	17	1	8	331	11	1	16	-	7
129	Tronzano Lago Maggiore	118	1	-	-	-	-	41	1	-	-	-	-
130	Uboldo	2.935	29	7	42	-	18	828	21	5	39	-	17
131	Valganna	551	7	4	4	-	5	177	6	-	2	-	4
132	Varano Borghi	844	19	-	7	-	15	222	18	-	6	-	13
133	Varese	27.313	1.692	375	2.175	23	336	9.548	1.574	151	2.080	21	309
134	Vedano Olona	2.168	69	34	83	-	11	643	61	30	81	-	10
135	Veddasca	207	1	-	-	-	2	9	1	-	-	-	2
136	Venegono Inferiore	1.762	24	21	53	-	8	454	19	17	48	-	6
137	Venegono Superiore	2.160	41	18	19	-	13	566	31	4	13	-	11
138	Vergiate	2.746	62	26	95	-	13	747	56	6	88	-	13
139	Viggiù	1.557	16	52	20	-	14	486	11	18	15	-	12
140	Vizzola Ticino	140	4	-	1	-	4	31	4	-	1	-	4
<b>TOTALE</b>		<b>263.463</b>	<b>9.037</b>	<b>2.108</b>	<b>10.630</b>	<b>293</b>	<b>2.529</b>	<b>76.651</b>	<b>8.137</b>	<b>725</b>	<b>10.004</b>	<b>274</b>	<b>2.309</b>

Tavola 5.23 segue - Abitazioni occupate e stanze per titolo di godimento, figura giuridica del proprietario e Comune

COMUNI	ABITAZIONI OCCUPATE						DI CUI IN AFFITTO O AD ALTRO TITOLO					
	Persona fisica	Impresa	Cooperativa edilizia	Stato, Regione, Provincia, Comune, IACP	Ente previdenziale	Altro proprietario	Persona fisica	Impresa	Cooperativa edilizia	Stato, Regione, Provincia, Comune, IACP	Ente previdenziale	Altro proprietario
	STANZE											
001	Agra	597	-	-	20	-	4	84	-	-	20	-
002	Albizzate	7.475	131	12	168	-	53	1.701	113	8	168	-
003	Angera	8.703	251	6	119	-	68	1.823	221	6	114	-
004	Arcisate	12.378	158	72	261	3	87	3.727	110	10	250	3
005	Arsago Seprio	6.150	170	2	43	-	27	1.656	133	2	39	-
006	Azzate	5.568	262	-	105	5	114	1.613	258	-	96	5
007	Azzio	1.359	23	-	-	-	14	276	16	-	-	-
008	Barasso	2.505	60	-	4	-	32	743	47	-	4	-
009	Bardello	1.837	55	-	-	-	3	472	41	-	-	-
010	Bedero Valcuvia	915	4	-	-	-	6	177	4	-	-	-
011	Besano	3.191	11	30	7	4	15	857	7	13	7	4
012	Besnate	7.067	178	-	28	3	24	1.406	148	-	28	-
013	Besozzo	11.196	149	8	251	-	140	2.620	149	4	246	-
014	Biandronno	4.318	93	89	195	-	46	983	78	24	188	-
015	Bisuschio	5.694	46	-	60	-	21	1.282	30	-	60	-
016	Bodio Lomnago	2.769	217	9	2	-	71	599	206	9	2	-
017	Brescia	5.083	62	19	5	4	58	1.177	39	-	5	4
018	Bregano	1.093	4	-	-	-	10	218	4	-	-	-
019	Brenta	2.546	4	4	-	-	27	585	4	-	-	-
020	Brezzo di Bedero	1.585	13	-	19	-	38	324	13	-	19	-
021	Brinzio	1.205	35	-	4	-	8	274	29	-	4	-
022	Brissago-Valtravaglia	1.264	6	-	8	-	10	202	-	-	8	-
023	Brunello	1.227	97	-	9	-	10	235	88	-	9	-
024	Brusimpiano	1.614	55	4	4	-	22	467	55	4	4	-
025	Buguggiate	4.499	107	4	44	-	45	1.231	70	-	29	-
026	Busto Arsizio	98.802	6.067	1.247	7.139	155	896	24.603	5.492	429	6.567	137
027	Cadegliano-Viconago	2.720	27	4	49	-	40	713	14	-	49	-
028	Cadrezzate	2.526	22	11	-	-	16	560	18	11	-	-
029	Cairate	10.261	134	42	206	-	70	2.229	108	9	192	-
030	Cantello	5.667	135	60	29	-	31	1.579	128	13	25	-
031	Caravate	3.694	74	-	39	-	40	952	74	-	39	-
032	Cardano al Campo	16.661	464	11	153	12	65	3.579	377	11	145	12
033	Carnago	7.310	210	45	16	-	59	1.787	164	9	16	-
034	Caronno Pertusella	15.289	397	110	522	4	65	3.578	370	11	508	4
035	Caronno Varesino	6.323	86	115	97	-	28	1.487	75	8	89	-
036	Casale Litta	3.362	59	-	7	-	39	635	59	-	3	-
037	Casalzuigno	2.142	17	2	22	-	16	536	4	2	17	-
038	Casciago	5.950	118	19	31	-	109	1.107	76	4	31	-
039	Casorate Sempione	6.712	194	36	61	8	44	1.617	184	-	46	4
040	Cassano Magnago	28.652	699	128	762	3	113	6.494	612	9	707	3
041	Cassano Valcuvia	819	4	6	10	-	9	130	4	6	10	-
042	Castellanza	20.178	727	57	1.845	13	217	4.214	667	9	1.688	8
043	Castello Cabiaglio	765	4	-	-	-	40	133	4	-	-	-
044	Castelseprio	1.654	26	19	17	-	22	288	26	8	17	-
045	Castelveciana	3.224	29	16	31	-	21	688	13	4	31	-
046	Castiglione Olona	10.367	260	111	340	-	130	2.384	200	9	294	-
047	Castronno	6.809	43	-	50	-	58	1.396	39	-	50	-
048	Cavaria con Premezzo	6.389	438	20	75	-	80	1.359	413	9	73	-
049	Cazzago Brabbia	1.262	14	-	-	-	22	276	14	-	-	-
050	Cislago	11.090	139	69	129	-	86	2.595	101	48	124	-
051	Cittiglio	5.685	38	-	54	-	36	1.283	35	-	54	-
052	Clivio	2.561	47	52	29	-	65	636	25	6	29	-
053	Cocquio-Trevisago	7.267	44	61	5	-	49	1.723	35	14	5	-
054	Comabbio	1.447	18	-	-	-	18	313	7	-	-	-
055	Comerio	3.744	87	2	36	-	62	1.087	75	2	36	-
056	Cremona	1.227	-	-	9	-	4	290	-	-	9	-
057	Crosio della Valle	722	38	-	-	-	13	142	34	-	-	-
058	Cuasso al Monte	4.308	33	5	31	-	42	1.126	20	5	26	-
059	Cugliate-Fabiasco	4.063	13	-	13	-	13	1.091	8	-	13	-
060	Cunardo	3.657	57	-	16	-	23	1.142	42	-	16	-
061	Curiglia con Monteviasco	428	-	-	-	-	6	43	-	-	-	-
062	Cuveglia	3.870	59	4	4	-	36	922	35	-	4	-
063	Cuvio	2.202	25	8	-	-	-	607	25	3	-	-
064	Daverio	3.460	64	5	6	-	22	813	40	-	6	-
065	Dumenza	2.227	12	-	4	-	21	499	12	-	4	-
066	Duno	312	16	-	4	5	-	79	16	-	4	-
067	Fagnano Olona	14.890	360	66	228	-	90	2.731	263	15	203	-
068	Fermo	8.593	142	5	131	-	41	1.705	99	-	124	-
069	Ferrera di Varese	883	10	3	-	-	6	186	10	-	-	-

Tavola 5.23 segue - Abitazioni occupate e stanze per titolo di godimento, figura giuridica del proprietario e Comune

COMUNI	ABITAZIONI OCCUPATE						DI CUI IN AFFITTO O AD ALTRO TITOLO						
	Persona fisica	Impresa	Cooperativa edilizia	Stato, Regione, Provincia, Comune, IACP	Ente previdenziale	Altro proprietario	Persona fisica	Impresa	Cooperativa edilizia	Stato, Regione, Provincia, Comune, IACP	Ente previdenziale	Altro proprietario	
<b>STANZE</b>													
070	Gallarate	59.889	5.007	555	3.373	102	529	16.298	4.553	137	3.195	102	450
071	Galliate Lombardo	1.149	48	28	7	-	34	198	26	14	7	-	34
072	Gavirate	13.878	249	126	162	-	87	3.506	214	22	153	-	55
073	Gazzada Schianno	6.792	165	46	43	-	70	1.815	142	8	43	-	61
074	Gemonio	3.963	107	-	71	-	23	1.160	101	-	71	-	20
075	Gerenzano	11.499	200	72	107	-	59	2.550	138	4	94	-	54
076	Germignaga	5.168	28	53	113	-	51	1.781	17	-	87	-	43
077	Golasecca	3.923	66	-	64	-	20	953	66	-	62	-	20
078	Gorla Maggiore	6.356	119	180	137	-	29	1.032	68	25	127	-	20
079	Goria Minore	9.378	261	15	223	15	224	2.073	261	4	223	15	217
080	Gornate-Olona	2.489	47	-	21	-	34	514	25	-	16	-	30
081	Grantola	1.452	9	-	30	-	7	396	9	-	30	-	7
082	Inarzo	1.023	38	-	12	-	13	201	32	-	12	-	13
083	Induno Olona	14.302	430	73	191	-	123	4.111	401	-	142	-	100
084	Ispra	7.269	68	14	339	-	83	1.971	59	3	335	-	77
085	Jerago con Orago	6.523	139	3	80	-	39	1.409	98	3	80	-	39
086	Lavena Ponte Tresa	7.241	206	30	109	-	44	2.667	129	-	109	-	40
087	Laveno-Mombello	13.357	619	173	280	-	171	3.809	577	47	221	-	162
088	Leggiano	4.888	153	5	14	3	24	969	134	5	14	3	24
089	Lonate Ceppino	5.307	75	2	60	-	71	1.262	43	2	60	-	69
090	Lonate Pozzolo	15.047	581	13	226	-	97	3.804	500	4	212	-	89
091	Lozza	1.338	43	-	-	-	12	273	37	-	-	-	12
092	Luino	20.442	774	289	929	20	417	6.721	645	78	844	16	369
093	Luvinate	2.157	79	9	8	-	28	534	64	-	8	-	20
094	Maccagno	3.742	71	4	45	-	97	946	71	4	39	-	90
095	Malgesso	1.566	-	3	12	-	18	354	-	3	12	-	18
096	Malnate	19.659	291	302	612	-	103	4.255	236	45	526	-	80
097	Marchirolo	4.229	67	10	118	-	32	1.310	44	10	118	-	25
098	Marnate	8.019	134	-	131	-	56	1.459	103	-	129	-	56
099	Marzio	484	-	-	-	-	6	136	-	-	-	-	6
100	Masciago Primo	337	-	-	-	-	-	64	-	-	-	-	-
101	Mercallo	2.433	56	9	-	-	52	517	51	-	-	-	43
102	Mesenzana	1.610	21	-	-	-	12	365	21	-	-	-	12
103	Montegrino Valtravaglia	2.102	8	-	-	-	9	366	3	-	-	-	9
104	Monvalle	2.465	49	-	30	-	25	663	49	-	30	-	22
105	Morazzone	5.573	184	36	127	-	42	1.539	132	15	127	-	37
106	Mornago	5.402	128	-	28	-	41	1.137	114	-	28	-	23
107	Oggiona con Santo Stefano	5.542	308	66	15	-	63	1.213	300	4	7	-	55
108	Olgiate Olona	14.189	382	65	485	7	119	2.910	333	7	468	-	84
109	Origgio	8.070	33	141	188	-	56	1.338	33	12	181	-	52
110	Orino	1.252	-	-	3	-	10	319	-	-	3	-	10
111	Osmate	806	12	4	-	-	11	156	12	4	-	-	11
112	Pino sulla Sponda del Lago Maggiore	443	9	-	48	-	7	126	5	-	41	-	7
113	Porto Ceresio	4.341	53	9	32	-	38	1.435	40	9	32	-	38
114	Porto Valtravaglia	4.103	72	-	20	-	69	1.056	68	-	20	-	65
115	Rancio Valcuvia	1.281	8	-	-	-	-	298	3	-	-	-	-
116	Ranco	1.819	39	-	25	-	8	359	39	-	25	-	8
117	Saltrio	4.393	21	18	42	-	26	1.160	16	-	32	-	26
118	Samarate	21.432	424	278	480	-	102	4.324	359	72	473	-	84
141	Sangiano	1.991	12	-	13	-	14	457	12	-	13	-	14
119	Saronno	49.707	1.559	816	3.585	621	745	12.703	1.390	528	3.424	608	696
120	Sesto Calende	14.180	508	27	590	8	165	3.905	467	10	528	8	147
121	Solbiate Arno	5.772	324	16	11	4	16	1.621	271	8	8	-	16
122	Solbiate Olona	6.128	266	109	213	4	79	1.151	217	16	183	-	72
123	Somma Lombardo	23.458	710	259	740	14	213	5.725	630	26	687	14	202
124	Sumirago	7.849	195	5	47	3	123	1.735	175	5	43	3	114
125	Taino	5.104	46	5	19	-	17	1.040	41	-	19	-	17
126	Terzate	3.209	142	3	185	-	9	782	127	-	149	-	9
127	Tradate	23.486	473	15	741	48	133	6.402	400	10	709	48	99
128	Travedona-Monate	5.400	62	2	75	4	43	1.331	56	2	71	-	40
129	Tronzano Lago Maggiore	505	4	-	-	-	-	150	4	-	-	-	-
130	Uboldo	12.040	125	26	136	-	66	3.005	91	19	118	-	59
131	Valganna	2.285	30	18	15	-	19	610	28	-	8	-	14
132	Varano Borghi	3.508	95	-	25	-	64	790	91	-	21	-	57
133	Varese	113.513	7.096	1.499	8.322	104	1.351	33.725	6.479	538	7.923	97	1.242
134	Vedano Olona	9.459	276	136	251	-	78	2.369	242	117	243	-	75
135	Veduggio	849	3	-	-	-	7	33	3	-	-	-	7
136	Venegono Inferiore	8.039	91	72	194	-	35	1.691	68	58	174	-	30
137	Venegono Superiore	9.858	192	71	62	-	56	2.129	134	16	38	-	45
138	Vergiate	12.020	275	104	343	-	64	2.703	250	24	311	-	64
139	Viggiù	6.582	85	210	80	-	64	1.696	68	74	57	-	57
140	Vizzola Ticino	655	19	-	4	-	18	141	19	-	4	-	18
<b>TOTALE</b>		<b>1.127.731</b>	<b>38.110</b>	<b>8.622</b>	<b>38.247</b>	<b>1.176</b>	<b>10.486</b>	<b>279.755</b>	<b>33.514</b>	<b>2.726</b>	<b>35.721</b>	<b>1.098</b>	<b>9.534</b>

**Tavola 5.24 - Abitazioni non occupate e stanze; altri tipi di alloggio per numero di famiglie, componenti e Comune**

COMUNI	ABITAZIONI NON OCCUPATE							
	NUMERO					ALTRI TIPI DI ALLOGGIO		
	DI CUI CON PERSONE TEMPORANEAMENTE PRESENTI					OCCUPANTI		
	Totale	Numero	Persone	Stanze	Abitazioni con angolo di cottura	Totale	Famiglie	Componenti
001	Agra	313	4	6	1.299	123	-	-
002	Albizzate	110	11	23	499	9	-	-
003	Angera	547	7	11	2.213	94	-	-
004	Arcisate	293	11	24	1.141	50	-	-
005	Arsago Seprio	88	9	12	354	14	-	-
006	Azzate	113	7	16	504	31	2	2
007	Azzio	86	-	-	485	5	-	-
008	Barasso	116	5	14	507	31	-	-
009	Bardello	64	-	-	296	10	-	-
010	Bedero Valcuvia	145	4	6	662	9	-	-
011	Besano	231	12	23	912	52	5	5
012	Besnate	64	-	-	286	6	-	-
013	Besozzo	268	19	43	1.147	64	8	39
014	Biantrono	106	7	11	401	29	-	-
015	Bisuschio	212	6	9	855	25	-	-
016	Bodio Lomnago	106	5	12	517	12	-	-
017	Brescia	127	14	33	531	17	-	-
018	Bregano	86	-	-	367	2	-	-
019	Brenta	20	-	-	102	4	-	-
020	Brezzo di Bedero	1.066	6	12	4.207	67	-	-
021	Brinzio	85	2	2	405	11	-	-
022	Brissago-Valtravaglia	188	3	9	747	24	-	-
023	Brunello	35	4	5	156	3	-	-
024	Brusimpiano	475	13	33	1.842	135	-	-
025	Buguggiate	73	1	3	263	6	-	-
026	Busto Arsizio	1.988	132	246	7.435	313	20	31
027	Cadegliano-Viconago	268	2	2	1.247	13	-	-
028	Cadrezzate	170	12	23	661	34	-	-
029	Cairate	119	3	9	468	27	-	-
030	Cantello	146	6	11	690	23	-	-
031	Caravate	99	2	3	446	10	-	-
032	Cardano al Campo	175	23	48	685	23	-	-
033	Carnago	112	3	5	467	14	-	-
034	Caronno Pertusella	276	15	31	693	13	-	-
035	Caronno Varesino	171	3	7	815	6	-	-
036	Casale Litta	94	2	6	351	31	-	-
037	Casalzuigno	254	1	2	1.225	21	-	-
038	Casciago	116	4	10	500	27	-	-
039	Casorate Sempione	160	8	18	793	8	-	-
040	Cassano Magnago	348	18	40	1.407	43	1	2
041	Cassano Valcuvia	111	2	5	405	30	-	-
042	Castellanza	390	34	64	1.309	93	-	-
043	Castello Cabiaglio	123	5	10	478	36	-	-
044	Castelseprio	26	-	-	112	-	-	-
045	Castelveccana	406	59	128	1.805	60	-	-
046	Castiglione Olona	162	4	9	674	13	-	-
047	Castronno	98	8	18	410	15	-	-
048	Cavaria con Premezzo	95	-	-	408	11	-	-
049	Cazzago Brabbia	36	-	-	211	3	-	-
050	Cislago	176	7	20	626	31	-	-
051	Cittiglio	380	23	53	1.645	146	-	-
052	Clivio	99	2	5	488	10	-	-
053	Cocquio-Trevisago	211	6	12	873	79	-	-
054	Comabbio	114	4	7	532	17	-	-
055	Comerio	122	-	-	477	13	3	3
056	Cremenaga	54	1	1	226	12	-	-
057	Crosio della Valle	20	-	-	79	1	-	-
058	Cuasso al Monte	684	44	58	2.419	196	-	-
059	Cugliate-Fabiasco	239	12	32	594	16	-	-
060	Cunardo	224	9	21	952	39	-	-
061	Curiglia con Monteviasco	184	-	-	612	40	-	-
062	Cuveglio	227	6	14	966	20	-	-
063	Cuvio	231	14	29	991	25	-	-
064	Daverio	32	1	1	162	-	-	-
065	Dumenza	481	18	26	1.808	113	-	-
066	Duno	156	1	2	623	52	-	-
067	Fagnano Olona	166	9	26	698	26	-	-
068	Ferno	100	9	15	404	7	-	-
069	Ferrera di Varese	94	-	-	374	26	-	-
070	Gallarate	1.489	226	442	5.591	229	15	20

**Tavola 5.24 segue - Abitazioni non occupate e stanze; altri tipi di alloggio per numero di famiglie, componenti e Comune**

COMUNI	ABITAZIONI NON OCCUPATE							
	NUMERO					ALTRI TIPI DI ALLOGGIO		
	DI CUI CON PERSONE TEMPORANEAMENTE PRESENTI			Stanze	Abitazioni con angolo di cottura	OCCUPANTI		
	Totale	Numero	Persone			Totale	Famiglie	Componenti
071 Galliate Lombardo	22	2	2	97	3	-	-	-
072 Gavirate	335	27	58	1.375	46	-	-	-
073 Gazzada Schianno	138	1	2	608	15	-	-	-
074 Gemonio	89	4	8	439	7	-	-	-
075 Gerenzano	165	1	1	593	24	-	-	-
076 Germignaga	533	22	63	1.977	54	-	-	-
077 Golasecca	161	3	7	579	14	-	-	-
078 Gorla Maggiore	48	1	2	104	2	-	-	-
079 Gorla Minore	142	6	12	464	36	-	-	-
080 Gomate-Olona	54	-	-	270	3	-	-	-
081 Grantola	48	2	5	205	7	-	-	-
082 Inarzo	32	-	-	129	-	-	-	-
083 Induno Olona	253	12	24	1.071	22	-	-	-
084 Ispra	622	26	42	2.149	112	-	-	-
085 Jerago con Orago	125	4	6	521	28	-	-	-
086 Lavena Ponte Tresa	533	11	24	2.096	76	-	-	-
087 Laveno-Mombello	1.235	45	84	4.767	308	-	-	-
088 Leggiano	532	21	50	2.072	129	-	-	-
089 Lonate Ceppino	60	-	-	133	2	-	-	-
090 Lonate Pozzolo	218	1	4	879	25	1	1	2
091 Lozza	11	1	2	49	1	-	-	-
092 Luino	1.230	37	72	3.562	302	-	-	-
093 Luvinata	101	-	-	159	1	-	-	-
094 Maccagno	673	42	89	2.339	148	-	-	-
095 Malgesso	76	-	-	302	11	-	-	-
096 Malnate	441	3	5	1.808	43	-	-	-
097 Marchirolo	271	12	31	1.283	16	-	-	-
098 Marnate	72	1	3	264	2	-	-	-
099 Marzio	218	6	13	913	51	-	-	-
100 Masciago Primo	52	2	3	266	6	-	-	-
101 Mercurio	93	-	-	363	8	-	-	-
102 Mesenzana	67	-	-	289	10	2	2	5
103 Montegrino Valtravaglia	266	11	23	1.257	28	-	-	-
104 Monvalle	213	19	55	768	111	-	-	-
105 Morazzone	128	6	9	571	21	-	-	-
106 Mornago	124	7	10	549	7	1	1	1
107 Oggiona con Santo Stefano	101	1	1	428	10	1	1	1
108 Olgiate Olona	166	25	61	594	44	-	-	-
109 Origgio	177	8	19	633	30	1	1	1
110 Orino	346	-	-	1.421	66	-	-	-
111 Osmate	86	10	25	443	6	-	-	-
112 Pino sulla Sponda del Lago Maggiore	141	2	5	500	26	-	-	-
113 Porto Ceresio	389	13	21	1.383	79	-	-	-
114 Porto Valtravaglia	840	15	25	3.746	95	-	-	-
115 Rancio Valcurvia	96	-	-	346	12	-	-	-
116 Ranco	347	3	5	1.486	55	-	-	-
117 Salsitio	113	1	2	507	13	-	-	-
118 Samarate	339	55	100	1.327	58	-	-	-
141 Sangiano	77	8	17	372	10	-	-	-
119 Saronno	965	93	133	3.055	185	3	3	3
120 Sesto Calende	561	27	52	2.391	72	-	-	-
121 Solbiate Arno	69	6	16	279	6	-	-	-
122 Solbiate Olona	134	4	4	448	6	1	1	10
123 Somma Lombardo	403	13	25	1.164	17	-	-	-
124 Sumirago	193	6	14	838	23	-	-	-
125 Taino	306	8	14	1.352	45	-	-	-
126 Temate	46	1	1	202	11	-	-	-
127 Tradate	380	12	26	1.664	33	4	4	4
128 Travedona-Monate	244	16	27	1.038	73	2	2	10
129 Tronzano Lago Maggiore	214	5	13	808	90	-	-	-
130 Uboldo	172	4	9	662	23	-	-	-
131 Valganna	405	15	36	1.643	99	3	3	10
132 Varano Borghi	90	1	1	376	11	-	-	-
133 Varese	3.601	209	348	13.352	801	35	35	37
134 Veduggio	196	12	23	889	19	-	-	-
135 Veduggio	625	-	-	2.227	17	-	-	-
136 Venegono Inferiore	92	1	4	298	6	-	-	-
137 Venegono Superiore	299	5	8	1.397	19	-	-	-
138 Vergiate	308	30	66	1.277	52	1	1	2
139 Viggiano	314	12	22	1.372	45	1	1	1
140 Vizzola Ticino	27	1	3	141	2	-	-	-
<b>TOTALE</b>	<b>38.686</b>	<b>1.846</b>	<b>3.601</b>	<b>150.862</b>	<b>6.636</b>	<b>110</b>	<b>110</b>	<b>189</b>

Tavola 5.25 - Abitazioni non occupate e stanze per motivo della non occupazione, disponibilità e Comune

COMUNI	MOTIVO DELLA NON OCCUPAZIONE				DISPONIBILI					
	Utilizzata per vacanza	Utilizzata per lavoro e/o studio	Utilizzata per altri motivi	Non utilizzata	Totale	Solo per la vendita	Solo per l'affitto	Sia per la vendita, sia per l'affitto	Nè per la vendita, nè per l'affitto	
ABITAZIONI										
001	Agra	279	2	6	26	313	-	79	6	228
002	Albizzate	14	11	8	77	110	6	15	1	88
003	Angera	388	28	30	101	547	10	79	9	449
004	Arcisate	93	11	29	160	293	14	39	8	232
005	Arsago Seprio	19	5	8	56	88	6	12	3	67
006	Azzate	35	8	7	63	113	4	22	1	86
007	Azzio	53	9	6	18	86	3	30	7	46
008	Barasso	54	5	6	51	116	6	10	8	92
009	Bardello	26	2	3	33	64	3	8	3	50
010	Bedero Valcuvia	123	1	-	21	145	1	54	-	90
011	Besano	162	5	10	54	231	19	42	4	166
012	Besnate	12	2	4	46	64	4	5	1	54
013	Besozzo	88	11	14	155	268	8	17	-	243
014	Biandronno	46	6	10	44	106	7	14	6	79
015	Bisuschio	86	5	25	96	212	12	14	15	171
016	Bodio Lomnago	65	9	4	28	106	4	9	6	87
017	Brescia	45	10	18	54	127	6	14	6	101
018	Bregano	69	1	2	14	86	5	8	5	68
019	Brenta	20	-	-	-	20	-	-	-	20
020	Brezzo di Bedero	1.021	5	4	36	1.066	6	14	4	1.042
021	Brinzio	68	2	1	14	85	3	28	3	51
022	Brissago-Valtravaglia	133	2	5	48	188	3	4	-	181
023	Brunello	8	-	-	27	35	-	2	2	31
024	Brusimpiano	410	11	11	43	475	23	85	12	355
025	Buguggiate	26	2	7	38	73	3	11	5	54
026	Busto Arsizio	86	190	218	1.494	1.988	165	314	193	1.316
027	Cadegliano-Viconago	200	6	8	54	268	19	30	8	211
028	Cadrezzate	51	21	30	68	170	14	25	3	128
029	Cairate	11	8	7	93	119	24	18	2	75
030	Cantello	58	5	14	69	146	8	17	2	119
031	Caravate	47	3	4	45	99	5	14	1	79
032	Cardano al Campo	6	30	14	125	175	11	20	6	138
033	Carnago	10	8	5	89	112	14	16	2	80
034	Caronno Pertusella	11	20	16	229	276	6	42	20	208
035	Caronno Varesino	67	6	6	92	171	21	10	2	138
036	Casale Litta	44	4	8	38	94	7	8	4	75
037	Casalzuigno	197	5	6	46	254	12	28	5	209
038	Casciago	42	6	9	59	116	4	8	2	102
039	Casorate Sempione	16	16	31	97	160	21	31	6	102
040	Cassano Magnago	16	30	32	270	348	18	45	6	279
041	Cassano Valcuvia	66	2	1	42	111	7	17	1	86
042	Castellanza	2	31	15	342	390	31	70	19	270
043	Castello Cabiaglio	108	1	1	13	123	2	45	9	67
044	Castelseprio	10	1	-	15	26	2	1	-	23
045	Castelveccana	366	7	4	29	406	5	16	1	384
046	Castiglione Olona	17	21	16	108	162	15	19	-	128
047	Castronno	15	7	4	72	98	8	15	7	68
048	Cavaria con Premezzo	8	7	6	74	95	4	10	3	78
049	Cazzago Brabbia	18	2	2	14	36	2	2	1	31
050	Cislago	12	17	29	118	176	16	22	5	133
051	Cittiglio	258	17	13	92	380	9	40	8	323
052	Clivio	57	8	7	27	99	7	16	10	66
053	Cocquio-Trevisago	136	5	9	61	211	11	10	10	180
054	Comabbio	98	3	2	11	114	5	6	3	100
055	Comerio	58	9	16	39	122	4	24	2	92
056	Cremonaga	29	2	8	15	54	5	6	2	41
057	Crosio della Valle	1	-	3	16	20	6	-	-	14
058	Cuasso al Monte	527	33	32	92	684	31	136	23	494
059	Cugliate-Fabiasco	162	8	12	57	239	11	16	2	210
060	Cunardo	153	5	14	52	224	11	29	2	182
061	Curiglia con Monteviasco	154	1	1	28	184	9	14	7	154
062	Cuvoglio	168	7	15	37	227	9	22	6	190
063	Cuvio	177	10	8	36	231	9	18	7	197
064	Daverio	11	2	4	15	32	5	2	-	25
065	Dumenza	393	13	31	44	481	11	40	7	423
066	Duno	140	1	1	14	156	7	36	10	103
067	Fagnano Olona	13	21	13	119	166	10	19	11	126
068	Ferno	12	7	20	61	100	8	14	6	72
069	Ferrera di Varese	46	2	2	44	94	23	12	8	51

**Tavola 5.25 segue - Abitazioni non occupate e stanze per motivo della non occupazione, disponibilità e Comune**

COMUNI	MOTIVO DELLA NON OCCUPAZIONE				Totale	DISPONIBILI				
	Utilizzata per vacanza	Utilizzata per lavoro e/o studio	Utilizzata per altri motivi	Non utilizzata		Solo per la vendita	Solo per l'affitto	Sia per la vendita, sia per l'affitto	Nè per la vendita, nè per l'affitto	
<b>ABITAZIONI</b>										
070	Gallarate	52	318	113	1.006	1.489	76	349	123	941
071	Galliate Lombardo	10	4	5	3	22	2	4	-	16
072	Gavirate	147	22	24	142	335	12	55	11	257
073	Gazzada Schianno	27	5	12	94	138	13	19	3	103
074	Gemonio	49	3	6	31	89	5	15	8	61
075	Gerenzano	4	5	14	142	165	6	16	3	140
076	Germignaga	374	11	23	125	533	41	29	8	455
077	Golasecca	62	6	26	67	161	16	19	4	122
078	Gorla Maggiore	3	2	4	39	48	2	6	4	36
079	Gorla Minore	7	8	10	117	142	7	40	5	90
080	Gornate-Olona	19	4	3	28	54	2	1	1	50
081	Grantola	31	2	3	12	48	2	4	2	40
082	Inarzo	18	1	-	13	32	3	3	-	26
083	Induno Olona	96	18	26	113	253	18	23	17	195
084	Ispra	314	122	19	167	622	19	177	35	391
085	Jerago con Orago	13	6	9	97	125	17	11	1	96
086	Lavena Ponte Tresa	352	24	29	128	533	29	43	14	447
087	Laveno-Mombello	909	44	47	235	1.235	22	151	36	1.026
088	Leggiano	387	32	19	94	532	27	58	12	435
089	Lonate Ceppino	10	3	4	43	60	3	5	2	50
090	Lonate Pozzolo	20	12	17	169	218	14	18	7	179
091	Lozza	3	1	6	1	11	-	-	-	11
092	Luino	790	64	92	284	1.230	63	141	26	1.000
093	Luvinate	55	3	2	41	101	6	13	12	70
094	Maccagno	579	11	17	66	673	6	71	13	583
095	Malgesso	38	2	3	33	76	8	5	1	62
096	Malnate	98	26	37	280	441	29	33	12	367
097	Marchirolo	205	7	8	51	271	31	32	5	203
098	Marnate	6	2	4	60	72	4	16	4	48
099	Marzio	91	1	109	17	218	8	107	4	99
100	Masciago Primo	47	1	-	4	52	3	2	1	46
101	Mercallo	52	4	7	30	93	1	2	6	84
102	Mesenzana	43	2	1	21	67	4	4	2	57
103	Montegrino Valtravaglia	227	3	7	29	266	3	32	3	228
104	Monvalle	161	5	2	45	213	9	18	3	183
105	Morazzone	39	8	14	67	128	1	14	8	105
106	Mornago	30	8	11	75	124	17	9	3	95
107	Oggiona con Santo Stefano	5	7	4	85	101	6	10	13	72
108	Olgiate Olona	8	29	18	111	166	13	30	5	118
109	Origgio	7	9	13	148	177	18	12	4	143
110	Orino	305	1	2	38	346	15	27	15	289
111	Osmate	17	5	38	26	86	6	6	4	70
112	Pino sulla Sponda del Lago Maggiore	120	-	4	17	141	3	9	-	129
113	Porto Ceresio	285	14	28	62	389	15	25	13	336
114	Porto Valtravaglia	770	12	19	39	840	32	75	27	706
115	Rancio Valcuvia	61	-	1	34	96	7	23	5	61
116	Ranco	298	5	9	35	347	6	47	5	289
117	Saltrio	72	4	6	31	113	4	7	3	99
118	Samarate	12	60	37	230	339	12	69	20	238
141	Sangiano	44	8	4	21	77	5	11	1	60
119	Saronno	50	134	109	672	965	60	176	52	677
120	Sesto Calende	285	34	40	202	561	20	55	67	419
121	Solbiate Arno	10	11	13	35	69	4	20	-	45
122	Solbiate Olona	5	6	36	87	134	15	15	12	92
123	Somma Lombardo	74	42	43	244	403	29	59	16	299
124	Sumirago	60	8	22	103	193	15	13	6	159
125	Taino	203	18	9	76	306	12	43	5	246
126	Temate	17	2	2	25	46	3	5	2	36
127	Tradate	67	41	38	234	380	45	39	7	289
128	Travedona-Monate	119	10	12	103	244	12	10	18	204
129	Tronzano Lago Maggiore	186	1	2	25	214	8	12	3	191
130	Uboldo	7	8	28	129	172	7	11	28	126
131	Valganna	323	14	6	62	405	24	25	5	351
132	Varano Borghi	17	6	14	53	90	8	10	3	69
133	Varese	654	390	406	2.151	3.601	186	529	243	2.643
134	Vedano Olona	60	12	23	101	196	8	24	2	162
135	Veddasca	594	4	2	25	625	1	26	4	594
136	Venegono Inferiore	9	7	14	62	92	8	8	1	75
137	Venegono Superiore	147	18	25	109	299	12	20	18	249
138	Vergiate	134	13	21	140	308	12	28	9	259
139	Viggiù	187	15	33	79	314	20	48	7	239
140	Vizzola Ticino	4	5	-	18	27	3	2	4	18
<b>TOTALE</b>		<b>18.004</b>	<b>2.514</b>	<b>2.729</b>	<b>15.439</b>	<b>38.686</b>	<b>1.971</b>	<b>4.992</b>	<b>1.573</b>	<b>30.150</b>



Tavola 5.25 segue - Abitazioni non occupate e stanze per motivo della non occupazione, disponibilità e Comune

COMUNI	MOTIVO DELLA NON OCCUPAZIONE				DISPONIBILI					
	Utilizzata per vacanza	Utilizzata per lavoro e/o studio	Utilizzata per altri motivi	Non utilizzata	Totale	Solo per la vendita	Solo per l'affitto	Sia per la vendita, sia per l'affitto	Nè per la vendita, nè per l'affitto	
STANZE										
001	Agra	1.176	8	20	95	1.299	-	277	22	1.000
002	Albizzate	70	47	33	349	499	29	52	4	414
003	Angera	1.599	117	119	378	2.213	42	253	37	1.881
004	Arcisate	443	34	106	558	1.141	40	143	38	920
005	Arsago Seprio	80	20	36	218	354	22	36	11	285
006	Azzate	157	52	55	240	504	21	66	3	414
007	Azzio	312	49	32	92	485	16	171	35	263
008	Barasso	266	15	20	206	507	20	32	39	416
009	Bardello	115	5	17	159	296	15	43	24	214
010	Bedero Valcuvia	577	3	-	82	662	7	204	-	451
011	Besano	652	22	34	204	912	76	131	16	689
012	Besnate	68	6	18	194	286	19	29	5	233
013	Besozzo	390	45	69	643	1.147	32	64	-	1.051
014	Biantronno	185	14	54	148	401	29	63	28	281
015	Bisuschio	342	17	110	386	855	53	52	59	691
016	Bodio Lomnago	354	42	9	112	517	14	38	30	435
017	Brescia	193	56	59	223	531	21	61	19	430
018	Bregano	299	4	7	57	367	21	32	20	294
019	Brenta	102	-	-	-	102	-	-	-	102
020	Brezzo di Bedero	3.995	23	20	169	4.207	34	52	34	4.087
021	Brinzio	336	9	2	58	405	14	122	16	253
022	Brissago-Valtravaglia	554	11	22	160	747	15	14	-	718
023	Brunello	40	-	-	116	156	-	5	5	146
024	Brusimpiano	1.605	44	33	160	1.842	106	242	42	1.452
025	Buguggiate	88	4	18	153	263	10	44	17	192
026	Busto Arsizio	329	623	739	5.744	7.435	717	1.022	755	4.941
027	Cadegliano-Viconago	966	22	35	224	1.247	77	120	31	1.019
028	Cadrezzate	207	98	104	252	661	61	79	10	511
029	Cairate	47	26	25	370	468	107	61	8	292
030	Cantello	287	32	88	283	690	32	65	19	574
031	Caravate	221	13	24	188	446	29	49	3	365
032	Cardano al Campo	24	91	59	511	685	48	68	21	548
033	Carnago	51	36	20	360	467	71	72	7	317
034	Caronno Pertusella	30	47	55	561	693	20	92	46	535
035	Caronno Varesino	363	23	34	395	815	80	33	8	694
036	Casale Litta	184	14	19	134	351	23	37	12	279
037	Casalzuigno	999	23	27	176	1.225	60	116	8	1.041
038	Casciago	217	18	38	227	500	12	36	6	446
039	Casorate Sempione	84	53	157	499	793	100	145	30	518
040	Cassano Magnago	80	119	141	1.067	1.407	71	160	36	1.140
041	Cassano Valcuvia	260	4	2	139	405	27	45	2	331
042	Castellanza	7	88	48	1.166	1.309	135	204	74	896
043	Castello Cabiaglio	423	3	3	49	478	11	137	28	302
044	Castelseprio	47	6	-	59	112	7	4	-	101
045	Castelveciana	1.645	21	20	119	1.805	19	51	2	1.733
046	Castiglione Olona	73	68	67	466	674	63	63	-	548
047	Castronno	86	24	16	284	410	53	68	27	262
048	Cavaria con Premezzo	37	33	32	306	408	17	29	12	350
049	Cazzago Brabbia	123	10	8	70	211	14	8	3	186
050	Cislago	50	62	108	406	626	64	82	15	465
051	Cittiglio	1.180	66	45	354	1.645	35	135	25	1.450
052	Clivio	306	32	32	118	488	41	61	39	347
053	Cocquio-Trevisago	518	31	34	290	873	37	53	48	735
054	Cornabbio	458	12	7	55	532	23	24	15	470
055	Cornero	221	39	65	152	477	20	112	6	339
056	Cremonaga	135	6	30	55	226	17	24	7	178
057	Crosio della Valle	3	-	7	69	79	26	-	-	53
058	Cuasso al Monte	1.883	77	102	357	2.419	115	395	73	1.836
059	Cugliate-Fabiasco	394	20	31	149	594	42	50	6	496
060	Cunardo	680	14	57	201	952	43	98	9	802
061	Curiglia con Monteviasco	502	3	3	104	612	31	50	20	511
062	Cuveglia	723	27	66	150	966	32	87	23	824
063	Cuvio	754	43	45	149	991	35	76	29	851
064	Daverio	73	10	19	60	162	24	17	-	121
065	Dumenza	1.516	50	102	140	1.808	50	136	24	1.598
066	Duno	557	4	3	59	623	36	165	30	392
067	Fagnano Olona	76	61	49	512	698	48	69	48	533
068	Ferno	42	24	85	253	404	41	53	21	289
069	Ferrera di Varese	191	6	9	168	374	86	46	36	206

Tavola 5.25 segue - Abitazioni non occupate e stanze per motivo della non occupazione, disponibilità e Comune

COMUNI	MOTIVO DELLA NON OCCUPAZIONE				Totale	DISPONIBILI				
	Utilizzata per vacanza	Utilizzata per lavoro e/o studio	Utilizzata per altri motivi	Non utilizzata		Solo per la vendita	Solo per l'affitto	Sia per la vendita, sia per l'affitto	Nè per la vendita, nè per l'affitto	
<b>STANZE</b>										
070	Gallarate	221	1.076	455	3.839	5.591	302	1.144	471	3.674
071	Galliate Lombardo	51	19	15	12	97	7	17	-	73
072	Gavirate	592	76	83	624	1.375	43	218	46	1.068
073	Gazzada Schianno	119	15	43	431	608	65	88	4	451
074	Gemonio	270	10	29	130	439	23	48	44	324
075	Gerenzano	14	23	52	504	593	27	34	7	525
076	Germignaga	1.432	42	77	426	1.977	112	94	23	1.748
077	Golasecca	243	22	94	220	579	60	66	18	435
078	Gorla Maggiore	5	8	17	74	104	7	8	6	83
079	Gorla Minore	23	10	30	401	464	22	94	15	333
080	Gornate-Olona	133	15	14	108	270	11	4	3	252
081	Grantola	132	6	11	56	205	9	13	11	172
082	Inarzo	73	4	-	52	129	13	11	-	105
083	Induno Olona	405	59	98	509	1.071	118	69	64	820
084	Ispra	1.086	468	71	524	2.149	57	581	126	1.385
085	Jerago con Orago	66	17	35	403	521	82	33	2	404
086	Lavena Ponte Tresa	1.374	97	117	508	2.096	114	178	53	1.751
087	Laveno-Mombello	3.605	145	154	863	4.767	101	509	120	4.037
088	Leggiano	1.545	117	59	351	2.072	109	233	38	1.692
089	Lonate Ceppino	27	4	4	98	133	7	-	-	126
090	Lonate Pozzolo	71	37	67	704	879	64	66	24	725
091	Lozza	9	4	31	5	49	-	-	-	49
092	Luino	2.194	199	291	878	3.562	187	409	57	2.909
093	Luvinate	102	1	-	56	159	3	37	15	104
094	Maccagno	2.014	38	60	227	2.339	23	221	37	2.058
095	Malgesso	157	4	11	130	302	44	19	2	237
096	Malnate	404	95	161	1.148	1.808	109	134	46	1.519
097	Marchirolo	977	26	40	240	1.283	154	129	34	966
098	Marnate	25	9	15	215	264	18	52	13	181
099	Marzio	444	3	382	84	913	54	361	24	474
100	Masciago Primo	240	3	-	23	266	26	7	4	229
101	Mercallo	205	18	24	116	363	4	9	24	326
102	Mesenzana	182	14	6	87	289	31	12	5	241
103	Montegrino Valtravaglia	1.062	16	34	145	1.257	13	176	19	1.049
104	Monvalle	572	23	4	169	768	39	52	12	665
105	Morazzone	171	42	58	300	571	4	43	51	473
106	Mornago	155	26	48	320	549	63	38	17	431
107	Oggiona con Santo Stefano	27	26	16	359	428	23	26	59	320
108	Olgiate Olona	37	85	68	404	594	45	93	18	438
109	Origgio	26	28	42	537	633	59	46	14	514
110	Orino	1.276	5	9	131	1.421	52	92	43	1.234
111	Osmate	101	36	202	104	443	26	35	22	360
112	Pino sulla Sponda del Lago Maggiore	399	-	16	85	500	10	28	-	462
113	Porto Ceresio	1.010	59	108	206	1.383	63	75	36	1.209
114	Porto Valtravaglia	3.433	54	75	184	3.746	142	335	119	3.150
115	Rancio Valcuvia	224	-	3	119	346	24	66	21	235
116	Ranco	1.307	29	26	124	1.486	23	177	19	1.267
117	Saltrio	355	18	29	105	507	23	35	13	436
118	Samarate	51	177	147	952	1.327	65	194	77	991
141	Sangiano	236	31	25	80	372	29	32	9	302
119	Saronno	167	344	321	2.223	3.055	185	422	173	2.275
120	Sesto Calende	1.278	129	160	824	2.391	85	237	291	1.778
121	Solbiate Arno	54	44	46	135	279	14	69	-	196
122	Solbiate Olona	29	21	88	310	448	47	50	46	305
123	Somma Lombardo	227	131	131	675	1.164	82	120	34	928
124	Sumirago	280	28	65	465	838	67	50	29	692
125	Taino	898	80	39	335	1.352	53	183	18	1.098
126	Ternate	72	6	8	116	202	15	31	6	150
127	Tradate	324	163	165	1.012	1.664	195	158	27	1.284
128	Travedona-Monate	548	30	42	418	1.038	41	42	80	875
129	Tronzano Lago Maggiore	715	4	4	85	808	29	39	9	731
130	Uboldo	21	30	109	502	662	23	34	114	491
131	Valganna	1.312	56	35	240	1.643	95	85	17	1.446
132	Varano Borghi	103	38	55	180	376	27	29	14	306
133	Varese	3.121	1.243	1.460	7.528	13.352	728	1.574	816	10.234
134	Veduggio	302	54	90	443	889	36	106	6	741
135	Veduggio	2.116	13	9	89	2.227	2	92	14	2.119
136	Venegono Inferiore	16	21	47	214	298	21	25	-	252
137	Venegono Superiore	763	72	94	468	1.397	59	85	95	1.158
138	Vergiate	578	52	88	559	1.277	55	100	42	1.080
139	Viggù	837	65	148	322	1.372	85	182	31	1.074
140	Vizzola Ticino	32	16	-	93	141	7	9	36	89
<b>TOTALE</b>		<b>73.725</b>	<b>8.708</b>	<b>10.213</b>	<b>58.216</b>	<b>150.862</b>	<b>8.016</b>	<b>16.886</b>	<b>5.909</b>	<b>120.051</b>

**Tavola 5.26 - Abitazioni non occupate per servizio installato e Comune (a)**

COMUNI	ABITAZIONI CHE DISPONGONO DI						ABITAZIONI CHE NON DISPONGONO DI					
	Totale abitazioni	Acqua potabile	Gabinetto	Bagno	Riscaldamento	Acqua calda	Acqua potabile	Gabinetto	Bagno	Riscaldamento	Acqua calda	
001	Agra	313	310	311	286	261	296	-	2	26	52	17
002	Albizzate	110	107	108	103	110	106	-	-	3	-	2
003	Angera	547	541	547	513	506	502	1	-	29	41	40
004	Arcisate	293	284	281	248	263	250	8	10	42	28	40
005	Arsago Seprio	88	85	79	71	77	69	3	6	12	8	15
006	Azzate	113	105	111	101	99	96	2	-	7	13	15
007	Azzio	86	83	85	77	72	83	-	-	1	11	3
008	Barasso	116	112	110	103	95	93	3	5	9	18	20
009	Bardello	64	59	60	44	42	51	5	4	19	22	13
010	Bedero Valcuvia	145	145	145	120	121	118	-	-	22	22	26
011	Besano	231	228	225	182	185	190	1	4	38	43	40
012	Besnate	64	63	64	63	63	24	1	-	1	1	2
013	Besozzo	268	265	268	256	260	245	1	-	11	8	23
014	Biantrono	106	104	103	95	92	89	1	3	10	14	17
015	Bisuschio	212	208	206	171	184	164	2	4	32	27	43
016	Bodio Lomnago	106	106	104	100	101	98	-	2	6	5	8
017	Brescia	127	120	115	102	110	101	2	7	14	10	19
018	Bregano	86	86	86	85	81	81	-	-	1	5	5
019	Brenta	20	19	19	19	20	20	-	-	-	-	-
020	Brezzo di Bedero	1.066	1.057	1.062	1.032	1.023	983	4	4	13	36	36
021	Brinzio	85	83	83	79	77	78	-	2	6	8	7
022	Brissago-Valtravaglia	188	177	164	135	116	128	1	1	17	38	27
023	Brunello	35	30	24	21	21	19	5	11	9	14	15
024	Brusimpiano	475	471	471	451	456	445	2	3	15	18	30
025	Buguggiate	73	51	51	45	43	47	1	1	1	3	4
026	Busto Arsizio	1.988	1.938	1.953	1.752	1.839	1.758	26	22	170	131	197
027	Cadegliano-Viconago	268	254	261	228	212	230	8	5	33	49	34
028	Cadrezzate	170	154	155	132	123	128	7	8	26	39	33
029	Cairate	119	112	115	97	103	102	5	4	18	15	14
030	Cantello	146	145	141	126	129	114	1	5	17	16	29
031	Caravate	99	94	94	82	85	77	1	4	12	12	20
032	Cardano al Campo	175	172	168	154	158	151	3	7	18	16	20
033	Carnago	112	108	104	95	99	100	4	8	13	13	12
034	Caronno Pertusella	276	107	106	92	103	93	-	3	9	4	9
035	Caronno Varesino	171	168	169	150	138	133	3	2	19	33	38
036	Casale Litta	94	82	79	63	72	66	4	5	18	12	17
037	Casalzuigno	254	234	228	156	148	139	15	26	79	102	102
038	Casciago	116	114	113	104	100	94	2	3	8	16	16
039	Casorate Sempione	160	158	156	138	147	136	1	4	14	11	12
040	Cassano Magnago	348	341	341	307	316	308	5	6	33	30	37
041	Cassano Valcuvia	111	103	100	87	89	77	8	11	23	22	32
042	Castellanza	390	387	388	334	350	337	3	2	55	40	52
043	Castello Cabiaglio	123	121	123	109	118	106	1	-	14	4	16
044	Castelseprio	26	18	18	18	18	16	-	-	-	-	2
045	Castelvecchiana	406	343	350	326	331	320	4	3	23	20	32
046	Castiglione Olona	162	151	155	133	123	125	7	6	8	17	14
047	Castronno	98	98	97	90	91	91	-	1	5	7	7
048	Cavaria con Premezzo	95	93	95	85	83	81	1	-	9	12	12
049	Cazzago Brabbia	36	35	33	32	34	33	1	3	4	2	3
050	Cislago	176	173	172	152	155	150	2	3	21	19	25
051	Cittiglio	380	367	376	340	337	348	4	1	26	41	20
052	Clivio	99	99	98	95	93	95	-	1	2	6	3
053	Cocquio-Trevisago	211	193	193	187	186	184	2	1	4	8	4
054	Comabbio	114	107	111	109	109	111	1	2	2	4	2
055	Comerio	122	95	95	83	79	86	-	-	9	16	9
056	Cremenaga	54	54	54	49	50	46	-	-	5	4	8
057	Crosio della Valle	20	18	18	16	18	14	2	2	2	2	6
058	Cuasso al Monte	684	673	678	565	615	602	1	5	82	63	64
059	Cugliate-Fabiasco	239	96	92	83	82	83	-	4	7	10	10
060	Cunardo	224	218	213	193	195	188	2	6	20	22	28
061	Curiglia con Monteviasco	184	180	182	118	167	127	1	2	62	17	57
062	Cuveglia	227	225	227	208	212	213	-	-	9	13	12
063	Cuvio	231	230	230	198	189	23	-	-	30	42	1
064	Daverio	32	29	29	29	27	27	-	-	-	2	2
065	Dumenza	481	478	481	455	465	450	1	-	22	14	31
066	Duno	156	139	150	131	145	127	17	6	23	10	29
067	Fagnano Olona	166	161	161	146	146	145	5	4	17	19	21
068	Ferno	100	96	100	95	95	91	3	-	5	5	9
069	Ferrera di Varese	94	93	88	70	75	58	1	6	20	19	36
070	Gallarate	1.489	1.456	1.456	1.347	1.388	1.351	13	15	87	73	113

**Tavola 5.26 segue - Abitazioni non occupate per servizio installato e Comune (a)**

COMUNI	ABITAZIONI CHE DISPONGONO DI						ABITAZIONI CHE NON DISPONGONO DI					
	Totale abita- zioni	Acqua pota- bile	Gabinetto	Bagno	Riscaldi- mento	Acqua calda	Acqua pota- bile	Gabinetto	Bagno	Riscaldi- mento	Acqua calda	
071 Galliate Lombardo	22	22	22	21	22	21	-	-	1	-	1	
072 Gavirate	335	324	325	291	291	276	3	6	22	32	33	
073 Gazzada Schianno	138	133	138	110	117	118	4	-	27	21	19	
074 Gemonio	89	86	89	81	81	81	3	-	5	8	8	
075 Gerenzano	165	160	154	123	140	133	5	11	36	24	32	
076 Germignaga	533	531	526	495	503	499	1	6	22	28	34	
077 Golasecca	161	157	157	130	144	138	3	4	29	17	23	
078 Gorta Maggiore	48	18	18	17	16	15	-	-	-	2	1	
079 Gorta Minore	142	138	140	124	133	122	4	2	13	9	20	
080 Gornate-Olona	54	53	51	45	45	42	1	3	5	8	11	
081 Grantola	48	45	47	40	31	37	1	-	3	12	8	
082 Inarzo	32	31	31	29	32	27	-	1	2	-	4	
083 Induno Olona	253	245	250	219	243	234	1	1	2	5	10	
084 Ispra	622	558	563	537	555	551	2	5	19	11	17	
085 Jerago con Orago	125	123	120	111	112	110	2	4	12	11	15	
086 Lavena Ponte Tresa	533	512	530	501	496	350	1	2	10	35	43	
087 Laveno-Mombello	1.235	1.220	1.228	1.153	1.194	1.184	4	4	56	34	45	
088 Leggiano	532	524	516	479	466	442	6	15	32	59	79	
089 Lonate Ceppino	60	14	13	13	12	10	-	1	-	2	4	
090 Lonate Pozzolo	218	208	199	185	198	146	9	19	22	18	24	
091 Lozza	11	11	11	10	10	10	-	-	1	1	1	
092 Luino	1.230	921	903	769	802	769	13	18	66	72	94	
093 Luvinata	101	1	1	1	1	1	-	-	-	-	-	
094 Maccagno	673	661	659	606	585	611	2	5	49	77	46	
095 Malgesso	76	71	69	60	59	52	5	7	12	16	23	
096 Malnate	441	434	434	398	411	392	3	4	25	28	45	
097 Marchirolo	271	268	270	252	265	251	1	-	7	4	15	
098 Marnate	72	49	48	45	27	22	-	1	1	-	-	
099 Marzio	218	216	217	201	165	186	-	1	17	53	31	
100 Masciago Primo	52	52	52	49	47	44	-	-	3	5	8	
101 Mercale	93	92	90	85	82	83	1	3	6	11	10	
102 Mesenzana	67	66	64	57	62	60	-	1	4	2	5	
103 Montegrino Valtravaglia	266	261	260	242	236	247	3	4	18	27	17	
104 Monvalle	213	204	210	204	205	206	2	1	3	7	5	
105 Morazzone	128	126	126	120	121	117	2	2	5	7	11	
106 Mornago	124	123	120	110	105	103	-	2	11	16	19	
107 Oggiona con Santo Stefano	101	100	101	98	100	94	-	-	2	1	2	
108 Olgiate Olona	166	165	164	150	152	149	-	1	12	12	14	
109 Origgio	177	163	162	138	139	135	14	15	37	38	42	
110 Orino	346	341	342	281	287	284	3	3	59	58	39	
111 Osmate	86	84	82	73	79	69	1	4	10	5	13	
112 Pino sulla Sponda del Lago Maggiore	141	120	134	114	132	114	21	6	24	9	27	
113 Porto Ceresio	389	371	373	348	359	361	7	15	10	26	22	
114 Porto Valtravaglia	840	829	838	805	817	801	1	2	17	18	37	
115 Rancio Valcuvia	96	94	93	74	80	70	2	3	20	16	25	
116 Ranco	347	331	343	333	330	327	2	4	14	17	20	
117 Saltrio	113	98	101	94	97	94	-	-	5	4	6	
118 Samarate	339	330	338	290	304	299	5	-	37	31	37	
141 Sangiano	77	77	75	67	74	69	-	2	8	3	8	
119 Saronno	965	903	875	769	835	769	18	49	104	81	143	
120 Sesto Calende	561	548	557	506	539	507	3	4	41	22	49	
121 Solbiate Arno	69	67	67	65	67	48	-	1	1	1	3	
122 Solbiate Olona	134	80	72	57	58	57	9	16	28	29	26	
123 Somma Lombardo	403	237	230	195	201	183	2	5	25	33	26	
124 Sumirago	193	187	181	158	152	149	5	11	28	28	31	
125 Taino	306	297	302	286	288	278	6	4	16	18	28	
126 Ternate	46	45	44	41	41	43	1	2	3	5	2	
127 Tradate	380	361	364	328	339	335	8	6	30	32	30	
128 Travedona-Monate	244	233	242	184	216	197	8	2	51	27	47	
129 Tronzano Lago Maggiore	214	190	209	189	189	192	24	5	24	21	21	
130 Uboldo	172	166	165	153	147	146	3	6	15	24	24	
131 Valganna	405	403	403	381	387	389	1	2	19	18	15	
132 Varano Borghi	90	89	86	75	81	41	-	2	11	9	48	
133 Varese	3.601	3.555	3.545	3.415	3.382	3.123	35	45	175	208	467	
134 Vedano Olona	196	193	191	181	172	172	3	5	9	22	22	
135 Veddasca	625	618	620	577	607	577	1	5	45	17	47	
136 Venegono Inferiore	92	51	49	48	49	49	-	4	5	3	1	
137 Venegono Superiore	299	225	237	220	224	217	-	1	7	5	5	
138 Vergiate	308	305	294	276	281	262	2	14	30	26	45	
139 Viggìù	314	307	311	288	242	261	5	3	20	71	49	
140 Vizzola Ticino	27	27	26	26	26	26	-	1	1	1	1	
<b>TOTALE</b>	<b>38.686</b>	<b>36.457</b>	<b>36.495</b>	<b>33.257</b>	<b>33.802</b>	<b>32.287</b>	<b>480</b>	<b>646</b>	<b>2.916</b>	<b>3.078</b>	<b>3.900</b>	

(a) Il totale delle abitazioni non occupate, che dispongono e non di un servizio, non sarà sempre uguale al totale delle abitazioni non occupate, in quanto quelle per le quali non c'è indicazione non vengono inserite nella tavola

Tavola 5.27 - Abitazioni non occupate e stanze per figura giuridica del proprietario e Comune

COMUNI	FIGURA GIURIDICA DEL PROPRIETARIO					
	Persona fisica	Impresa	Cooperativa edilizia di abitazione	Stato, Regione, Provincia, Comune, IACP	Ente Previdenziale (INPS, INPDAl, ecc.)	Altro
ABITAZIONI						
001	Agra	306	-	-	7	-
002	Albizzate	98	12	-	-	-
003	Angera	510	33	-	1	1
004	Arcisate	278	7	-	5	1
005	Arsago Seprio	86	-	-	1	2
006	Azzate	90	23	-	-	-
007	Azzio	86	-	-	-	-
008	Barasso	108	4	-	-	3
009	Bardello	63	1	-	-	-
010	Bedero Valcuvia	144	1	-	-	-
011	Besano	223	1	1	-	3
012	Besnate	58	5	-	-	1
013	Besozzo	248	11	-	1	5
014	Biantrono	100	4	-	2	-
015	Bisuschio	198	9	-	-	3
016	Bodio Lomnago	101	4	-	1	-
017	Brescia	116	2	-	-	2
018	Bregano	86	-	-	-	-
019	Brenta	20	-	-	-	-
020	Brezzo di Bedero	1.049	8	1	5	2
021	Brinzio	84	-	-	-	-
022	Brissago-Valtravaglia	180	2	-	1	1
023	Brunello	31	2	-	2	-
024	Brusimpiano	419	55	-	1	-
025	Buguggiate	50	1	-	-	-
026	Busto Arsizio	1.595	283	11	41	17
027	Cadegliano-Viconago	259	1	-	2	2
028	Cadrezzate	164	-	-	-	3
029	Calrate	101	11	-	2	-
030	Cantello	135	7	-	1	2
031	Caravate	97	1	-	-	-
032	Cardano al Campo	159	13	-	2	1
033	Carnago	109	2	1	-	-
034	Caronno Pertusella	105	12	1	-	1
035	Caronno Varesino	163	6	-	-	1
036	Casale Litta	90	1	-	-	1
037	Casalzuigno	238	-	-	2	2
038	Casciago	102	11	-	-	2
039	Casorate Sempione	132	18	-	2	2
040	Cassano Magnago	317	24	-	-	5
041	Cassano Valcuvia	111	-	-	-	-
042	Castellanza	285	39	-	61	5
043	Castello Cabiaglio	110	2	-	-	11
044	Castelseprio	18	-	-	-	-
045	Castelveccana	345	6	-	-	2
046	Castiglione Olona	152	5	-	1	2
047	Castronno	95	2	-	1	-
048	Cavaria con Premezzo	83	6	-	3	2
049	Cazzago Brabbia	33	-	-	-	3
050	Cislago	157	5	1	-	11
051	Cittiglio	364	3	-	1	5
052	Clivio	87	8	-	3	-
053	Cocquio-Trevisago	196	-	-	-	-
054	Comabbio	110	2	-	-	-
055	Comerio	94	2	-	-	1
056	Cremona	54	-	-	-	-
057	Crosio della Valle	12	7	-	-	1
058	Cuasso al Monte	629	7	-	27	3
059	Cugliate-Fabiasco	143	1	-	-	1
060	Cunardo	214	5	-	-	-
061	Curiglia con Monteviasco	179	-	-	4	1
062	Cuveglia	225	-	-	-	-
063	Cuvio	225	1	-	3	2
064	Daverio	27	3	-	-	1
065	Dumenza	477	-	-	1	2
066	Duno	152	2	-	1	-
067	Fagnano Olona	151	8	-	4	3
068	Ferno	94	4	-	2	-
069	Ferrera di Varese	86	1	-	-	7

Tavola 5.27 segue - Abitazioni non occupate e stanze per figura giuridica del proprietario e Comune

COMUNI	FIGURA GIURIDICA DEL PROPRIETARIO						
	Persona fisica	Impresa	Cooperativa edilizia di abitazione	Stato, Regione, Provincia, Comune, IACP	Ente Previdenziale (INPS, INPDAl, ecc.)	Altro	
ABITAZIONI							
070	Gallarate	1.189	201	2	27	3	16
071	Galliate Lombardo	19	2	1	-	-	-
072	Gavirate	314	5	-	2	-	5
073	Gazzada Schianno	125	9	-	2	-	2
074	Gemonio	75	5	-	-	-	9
075	Gerenzano	151	11	-	2	-	-
076	Germignaga	488	36	3	3	-	3
077	Golasacca	153	1	-	6	-	1
078	Goria Maggiore	16	2	-	-	-	-
079	Goria Minore	106	29	-	4	-	3
080	Gornate-Olona	50	2	-	1	-	1
081	Grantola	47	-	-	-	-	-
082	Inarzo	28	1	-	-	-	-
083	Induno Olona	232	18	-	1	-	1
084	Ispra	426	8	-	39	-	95
085	Jerago con Orago	101	20	-	-	-	4
086	Lavena Ponte Tresa	509	14	-	4	-	4
087	Laveno-Mombello	1.159	61	1	-	-	7
088	Leggiano	503	16	-	1	-	9
089	Lonate Ceppino	14	-	-	-	-	-
090	Lonate Pozzolo	191	17	2	1	-	6
091	Lozza	11	-	-	-	-	-
092	Luino	835	22	1	17	-	9
093	Luvinata	1	-	-	-	-	-
094	Maccagno	657	4	-	1	-	1
095	Malgesso	76	-	-	-	-	-
096	Malnate	415	10	4	2	-	8
097	Marchirolo	268	1	-	-	-	-
098	Marmate	52	1	-	-	-	-
099	Marzio	215	-	-	-	-	3
100	Masciago Primo	51	-	-	-	-	-
101	Mercallo	92	1	-	-	-	-
102	Mesenzana	66	-	-	-	-	-
103	Montegrino Valtravaglia	262	1	-	-	-	-
104	Monvalle	207	4	-	2	-	-
105	Morazzone	123	4	-	-	-	1
106	Momago	107	12	-	-	-	4
107	Oggiona con Santo Stefano	70	12	11	6	-	1
108	Olgiate Olona	144	16	-	3	-	1
109	Origgio	163	14	-	-	-	-
110	Orino	338	5	1	-	-	1
111	Osmate	78	7	-	-	-	1
112	Pino sulla Sponda del Lago Maggiore	136	3	-	-	-	-
113	Porto Ceresio	378	4	-	2	-	3
114	Porto Valtravaglia	825	5	-	1	-	4
115	Rancio Valcuvia	96	-	-	-	-	-
116	Ranco	328	18	-	-	-	1
117	Saltrio	99	-	-	-	-	1
118	Samarate	304	20	2	2	-	8
141	Sangiano	75	-	-	1	-	1
119	Saronno	788	89	12	20	2	13
120	Sesto Calende	494	53	-	-	-	4
121	Solbiate Arno	61	6	-	1	-	-
122	Solbiate Olona	85	11	-	4	-	-
123	Somma Lombardo	209	19	7	6	-	4
124	Sumirago	181	2	-	1	-	7
125	Taino	298	5	-	-	-	3
126	Temate	45	1	-	-	-	-
127	Tradate	340	23	-	8	-	-
128	Travedona-Monate	224	15	-	1	-	-
129	Tronzano Lago Maggiore	200	-	-	-	-	11
130	Uboldo	149	2	-	1	-	-
131	Valganna	388	9	-	-	-	6
132	Varano Borghi	89	-	-	-	-	1
133	Varese	3.059	362	18	101	1	49
134	Vedano Olona	178	15	1	-	-	1
135	Veduggio	616	-	-	3	-	4
136	Venegono Inferiore	50	1	-	2	-	-
137	Venegono Superiore	262	13	-	-	-	3
138	Vergiate	292	10	-	3	-	3
139	Viggiù	301	7	-	4	-	1
140	Vizzola Ticino	15	3	-	-	-	9
<b>TOTALE</b>		<b>34.098</b>	<b>1.962</b>	<b>82</b>	<b>476</b>	<b>10</b>	<b>459</b>

Tavola 5.27 segue - Abitazioni non occupate e stanze per figura giuridica del proprietario e Comune

COMUNI		FIGURA GIURIDICA DEL PROPRIETARIO					
		Persona fisica	Impresa	Cooperativa edilizia di abitazione	Stato, Regione, Provincia, Comune, IACP	Ente Previdenziale (INPS, INPDAI, ecc.)	Altro
		STANZE					
001	Agra	1.278	-	-	-	21	-
002	Albizzate	431	68	-	-	-	-
003	Angera	2.082	119	-	-	4	1
004	Arcisate	1.081	30	-	-	21	4
005	Arsago Seprio	347	-	-	-	2	-
006	Azzate	417	87	-	-	-	-
007	Azzio	485	-	-	-	-	-
008	Barasso	461	37	-	-	-	-
009	Bardello	290	6	-	-	-	-
010	Bedero Valcuvia	655	7	-	-	-	-
011	Besano	883	4	-	3	-	-
012	Besnate	255	25	-	-	-	-
013	Besozzo	1.048	64	-	-	3	-
014	Biantrono	382	13	-	-	6	-
015	Bisuschio	793	42	-	-	-	-
016	Bodio Lomnago	487	25	-	-	5	-
017	Brescia	502	10	-	-	-	-
018	Bregano	367	-	-	-	-	-
019	Brenta	102	-	-	-	-	-
020	Brezzo di Bedero	4.135	34	-	4	21	-
021	Brinzio	397	-	-	-	-	-
022	Brissago-Valtravaglia	724	8	-	-	4	-
023	Brunello	134	7	-	-	15	-
024	Brusimpiano	1.679	160	-	-	3	-
025	Buguggiate	217	11	-	-	-	-
026	Busto Arsizio	5.968	1.072	41	-	124	-
027	Cadegliano-Viconago	1.198	4	-	-	8	5
028	Cadrezzate	630	-	-	-	-	-
029	Cairate	396	47	-	-	6	-
030	Cantello	592	75	-	-	5	-
031	Caravate	441	3	-	-	-	-
032	Cardano al Campo	629	47	-	-	6	-
033	Carnago	456	9	2	-	-	-
034	Caronno Pertusella	383	40	3	-	-	-
035	Caronno Varesino	779	28	-	-	-	-
036	Casale Litta	335	5	-	-	-	-
037	Casalzuigno	1.150	-	-	-	15	-
038	Casciago	446	46	-	-	-	-
039	Casorate Sempione	660	91	-	-	7	-
040	Cassano Magnago	1.268	104	-	-	-	-
041	Cassano Valcuvia	405	-	-	-	-	-
042	Castellanza	974	159	-	-	160	-
043	Castello Cabiaglio	415	14	-	-	-	-
044	Castelseprio	89	-	-	-	-	-
045	Castelveccana	1.653	42	-	-	-	-
046	Castiglione Olona	626	25	-	-	4	-
047	Castronno	399	8	-	-	3	-
048	Cavaria con Premezzo	358	27	-	-	8	-
049	Cazzago Brabbia	190	-	-	-	-	-
050	Cislago	572	20	3	-	-	-
051	Cittiglio	1.566	13	-	-	4	-
052	Clivio	442	32	-	-	11	-
053	Cocquio-Trevisago	853	-	-	-	-	-
054	Comabbio	515	11	-	-	-	-
055	Comerio	409	7	-	-	-	-
056	Cremenaga	226	-	-	-	-	-
057	Crosio della Valle	43	28	-	-	-	-
058	Cuasso al Monte	2.245	21	-	-	85	-
059	Cugliate-Fabiasco	441	3	-	-	-	-
060	Cunardo	909	25	-	-	-	-
061	Curiglia con Monteviasco	598	-	-	-	10	-
062	Cuveglia	958	-	-	-	-	-
063	Cuvio	944	5	-	-	31	-
064	Daverio	145	12	-	-	-	-
065	Dumenza	1.793	-	-	-	4	-
066	Duno	607	7	-	-	2	7
067	Fagnano Olona	646	24	-	-	8	-
068	Ferno	379	16	-	-	9	-
069	Ferrera di Varese	339	2	-	-	-	-

Tavola 5.27 segue - Abitazioni non occupate e stanze per figura giuridica del proprietario e Comune

COMUNI	FIGURA GIURIDICA DEL PROPRIETARIO						
	Persona fisica	Impresa	Cooperativa edilizia di abitazione	di Stato, Regione, Provincia, Comune, IACP	Ente Previdenziale (INPS, INPDAl, ecc.)	Altro	
	STANZE						
070	Gallarate	4.512	762	4	96	9	73
071	Galliate Lombardo	85	6	6	-	-	-
072	Gavirate	1.306	24	-	8	-	17
073	Gazzada Schianno	522	54	-	25	-	7
074	Gemonio	367	25	-	-	-	47
075	Gerenzano	569	18	-	4	-	-
076	Germignaga	1.849	99	14	7	-	8
077	Golasecca	556	3	-	15	-	5
078	Goria Maggiore	58	7	-	-	-	-
079	Goria Minore	377	70	-	7	-	10
080	Gornate-Olona	245	19	-	3	-	3
081	Grantola	203	-	-	-	-	-
082	Inarzo	114	4	-	-	-	-
083	Induno Olona	994	70	-	2	-	4
084	Ispra	1.589	40	-	130	-	331
085	Jerago con Orago	414	93	-	-	-	14
086	Lavena Ponte Tresa	1.994	58	-	22	-	15
087	Laveno-Mombello	4.486	232	2	-	-	21
088	Leggiano	1.950	70	-	2	-	43
089	Lonate Ceppino	44	-	-	-	-	-
090	Lonate Pozzolo	785	59	8	2	-	23
091	Lozza	49	-	-	-	-	-
092	Luino	2.834	66	4	63	-	26
093	Lurinate	1	-	-	-	-	-
094	Maccagno	2.295	21	-	2	-	3
095	Malgesso	302	-	-	-	-	-
096	Malnate	1.709	47	16	6	-	27
097	Marchirolo	1.271	4	-	-	-	-
098	Marnate	183	6	-	-	-	-
099	Marzio	882	-	-	-	-	31
100	Masciago Primo	262	-	-	-	-	-
101	Merello	359	4	-	-	-	-
102	Mesenzana	289	-	-	-	-	-
103	Montegrino Valtravaglia	1.237	4	-	-	-	-
104	Monvalle	743	21	-	4	-	-
105	Morazzone	555	14	-	-	-	2
106	Mornago	481	41	-	-	-	24
107	Oggiona con Santo Stefano	308	50	51	11	-	3
108	Olgiate Olona	502	68	-	16	-	2
109	Origgio	588	45	-	-	-	-
110	Orino	1.390	15	4	-	-	6
111	Osmate	414	22	-	-	-	7
112	Pino sulla Sponda del Lago Maggiore	477	16	-	7	-	-
113	Porto Ceresio	1.333	14	-	-	-	27
114	Porto Valtravaglia	3.678	27	-	8	-	10
115	Rancio Valcuvia	346	-	-	-	-	-
116	Ranco	1.392	90	-	-	-	4
117	Saltrio	480	-	-	-	-	3
118	Samarate	1.180	73	8	6	-	51
141	Sangiano	348	-	-	14	-	10
119	Saronno	2.532	306	31	75	6	48
120	Sesto Calende	2.087	228	-	-	-	23
121	Solbiate Arno	246	31	-	2	-	-
122	Solbiate Olona	291	54	-	28	-	-
123	Somma Lombardo	818	59	42	10	-	25
124	Sumirago	775	9	-	2	-	26
125	Taino	1.317	23	-	-	-	12
126	Temate	200	2	-	-	-	-
127	Tradate	1.505	102	-	22	-	-
128	Travedona-Monate	940	78	-	2	-	-
129	Tronzano Lago Maggiore	759	-	-	-	-	39
130	Uboldo	583	6	-	3	-	-
131	Valganna	1.572	34	-	-	-	24
132	Varano Borghi	370	-	-	-	-	6
133	Varese	11.399	1.301	62	374	5	211
134	Vedano Olona	798	72	4	-	-	10
135	Veduggio	2.197	-	-	9	-	14
136	Venegono Inferiore	204	4	-	8	-	-
137	Venegono Superiore	1.265	69	-	-	-	13
138	Vergiate	1.213	35	-	10	-	19
139	Viggiù	1.292	48	-	25	-	3
140	Vizzola Ticino	74	20	-	-	-	47
<b>TOTALE</b>		<b>136.046</b>	<b>7.671</b>	<b>312</b>	<b>1.645</b>	<b>37</b>	<b>1.948</b>



## CAPITOLO 6 - DATI PER LOCALITÀ ABITATE

**Tavola 6.1 - Superficie territoriale, popolazione residente per sesso, densità, numero dei centri abitati e dei nuclei abitati, per Comune**

COMUNI		POPOLAZIONE RESIDENTE													
		POPOLAZIONE RESIDENTE				CENTRI				NUCLEI				CASE SPARSE	
		Superficie territoriale (Km²)	MF	M	Densità (Ab/Km²)	Numero	MF	M	Numero	Numero	MF	M	MF	M	
001	Agra	3,04	338	161	111	1	271	128	1	34	19	33	14		
002	Albizzate	3,84	5.077	2.449	1.322	1	5.029	2.421	1	17	10	31	18		
003	Angera	17,58	5.396	2.540	307	4	5.024	2.353	3	191	103	181	84		
004	Arcisate	12,16	8.954	4.427	736	3	8.262	4.080	4	222	115	470	232		
005	Arsago Seprio	10,35	4.106	1.995	397	2	4.019	1.954	-	-	-	87	41		
006	Azzate	4,72	3.712	1.806	786	1	3.393	1.647	2	175	86	144	73		
007	Azzio	2,25	646	301	287	1	410	193	3	183	86	53	22		
008	Barasso	4,02	1.636	759	407	1	1.540	715	-	-	-	96	44		
009	Bardello	2,32	1.280	597	552	1	739	331	1	24	14	517	252		
010	Bedero Valcuvia	2,55	504	260	198	1	502	259	-	-	-	2	1		
011	Besano	3,57	2.154	1.035	603	2	2.047	988	-	-	-	107	47		
012	Besnate	7,68	4.645	2.275	605	1	4.509	2.209	1	110	55	26	11		
013	Besozzo	13,52	7.617	3.568	563	2	7.469	3.494	4	111	52	37	22		
014	Biandronno	8,32	3.115	1.496	374	1	3.071	1.474	-	-	-	44	22		
015	Bisuschio	7,12	3.757	1.834	528	2	2.766	1.351	4	898	440	93	43		
016	Bodio Lomnago	4,45	1.947	920	438	1	1.899	897	-	-	-	48	23		
017	Brebbia	6,31	3.104	1.533	492	1	2.744	1.357	2	49	30	311	146		
018	Bregano	2,31	652	317	282	1	595	289	-	-	-	57	28		
019	Brenta	4,25	1.506	730	354	1	1.285	620	-	-	-	221	110		
020	Brezzo di Bedero	8,22	820	388	100	5	599	277	-	-	-	221	111		
021	Brinzio	6,41	731	359	114	1	722	354	-	-	-	9	5		
022	Brissago-Valtravaglia	6,32	828	407	131	3	526	257	5	100	45	202	105		
023	Brunello	1,64	842	424	513	1	412	203	1	239	126	191	95		
024	Brusimpiano	5,93	997	481	168	2	922	437	1	29	15	46	29		
025	Buguggiate	2,61	2.907	1.432	1.114	1	2.821	1.387	-	-	-	86	45		
026	Busto Arsizio	30,27	77.094	36.778	2.547	1	76.842	36.625	1	57	57	195	96		
027	Cadegliano-Viconago	10,25	1.884	913	184	5	1.621	782	4	215	105	48	26		
028	Cadrezzate	5,00	1.511	753	302	1	1.307	636	1	62	35	142	82		
029	Cairate	11,31	6.969	3.383	616	3	6.337	3.078	8	463	226	169	79		
030	Cantello	9,09	3.932	1.920	433	2	3.808	1.855	-	-	-	124	65		
031	Caravate	5,05	2.471	1.206	489	1	2.254	1.099	2	117	56	100	51		
032	Cardano al Campo	9,38	11.360	5.520	1.211	1	11.339	5.510	-	-	-	21	10		
033	Carnago	6,22	4.999	2.417	804	2	4.770	2.301	1	91	45	138	71		
034	Caronno Pertusella	8,60	11.723	5.698	1.363	1	11.700	5.686	-	-	-	23	12		
035	Caronno Varesino	5,62	4.419	2.172	786	2	4.246	2.088	2	83	43	90	41		
036	Casale Litta	10,66	2.235	1.070	210	4	2.122	1.015	3	113	55	-	-		
037	Casalzuigno	7,29	1.195	589	164	2	1.069	521	1	42	18	84	50		
038	Casciago	4,03	3.752	1.814	931	1	3.689	1.777	-	-	-	63	37		
039	Casorate Sempione	6,89	4.510	2.134	655	1	4.510	2.134	-	-	-	-	-		
040	Cassano Magnago	12,19	20.608	10.062	1.691	1	20.464	9.991	-	-	-	144	71		
041	Cassano Valcuvia	4,10	467	227	114	1	213	98	-	-	-	254	129		
042	Castellanza	6,92	15.586	7.533	2.252	1	15.542	7.510	-	-	-	44	23		
043	Castello Cabiaglio	7,14	444	236	62	1	444	236	-	-	-	-	-		
044	Castelseprio	3,88	1.097	537	283	1	1.047	513	2	39	19	11	5		
045	Castelveciana	20,95	1.839	894	88	4	1.259	593	1	36	15	544	286		
046	Castiglione Olona	7,09	7.434	3.653	1.049	2	7.291	3.581	1	65	37	78	35		
047	Castronno	3,74	4.593	2.241	1.228	3	4.526	2.205	1	40	22	27	14		
048	Cavaria con Premezzo	3,23	4.632	2.313	1.434	1	4.603	2.300	-	-	-	29	13		
049	Cazzago Brabbia	3,86	730	344	189	1	649	305	-	-	-	81	39		
050	Cislago	10,92	7.820	3.818	716	2	7.719	3.767	1	11	7	90	44		
051	Cittiglio	11,49	3.564	1.741	310	2	3.215	1.571	1	20	12	329	158		
052	Clivio	2,90	1.802	872	621	1	1.326	634	1	73	42	403	196		
053	Cocquio-Trevisago	9,56	4.599	2.205	481	2	4.504	2.161	1	45	24	50	20		
054	Comabbio	4,76	849	401	178	1	675	320	2	26	9	148	72		
055	Comerio	5,65	2.353	1.121	416	1	2.172	1.032	1	90	41	91	48		
056	Cremenaga	4,60	800	407	174	1	800	407	-	-	-	-	-		
057	Crosio della Valle	1,49	476	230	319	1	250	113	1	12	6	214	111		
058	Cuasso al Monte	16,73	2.779	1.352	166	4	2.538	1.229	5	207	107	34	16		
059	Cugliate-Fabiasco	6,68	2.716	1.362	407	1	2.584	1.293	2	31	16	101	53		
060	Cunardo	6,04	2.381	1.155	394	1	2.131	1.035	4	109	52	141	68		
061	Curiglia con Monteviasco	11,30	247	124	22	2	224	108	1	23	16	-	-		
062	Cuveglia	7,70	2.492	1.158	324	2	2.391	1.108	-	-	-	101	50		
063	Cuvio	5,93	1.367	668	231	1	1.222	600	1	119	54	26	14		
064	Daverio	4,02	2.060	1.011	512	1	1.863	915	2	100	52	97	44		
065	Dumenza	18,49	1.267	612	69	2	983	456	4	166	92	118	64		
066	Duno	2,51	139	67	55	1	134	65	-	-	-	5	2		
067	Fagnano Olona	8,66	10.372	5.027	1.198	1	10.173	4.918	1	128	71	71	38		
068	Ferno	8,51	6.134	2.990	721	2	6.128	2.986	-	-	-	6	4		
069	Ferrera di Varese	1,48	545	271	368	1	415	209	1	35	16	95	46		
070	Gallarate	20,97	44.977	21.536	2.145	1	44.945	21.522	-	-	-	32	14		

**Tavola 6.1 segue - Superficie territoriale, popolazione residente per sesso, densità, numero dei centri abitati e dei nuclei abitati, per Comune**

COMUNI	POPOLAZIONE RESIDENTE				CENTRI			NUCLEI			CASE SPARSE	
	Superficie territoriale (Km²)	POPOLAZIONE RESIDENTE		Densità (Ab/Km²)	Numero	POPOLAZIONE RESIDENTE		Numero	POPOLAZIONE RESIDENTE		POPOLAZIONE RESIDENTE	
		MF	M			MF	M		MF	M		
071 Galliate Lombardo	3,70	753	360	204	1	445	216	-	-	-	308	144
072 Gavigrate	13,34	9.108	4.414	683	1	9.038	4.377	-	-	-	70	37
073 Gazzada Schianno	4,75	4.537	2.201	955	2	4.250	2.058	3	78	37	209	106
074 Gemonio	3,68	2.393	1.131	650	1	2.122	1.002	-	-	-	271	129
075 Gerenzano	9,76	8.093	3.902	829	3	7.821	3.759	6	189	99	83	44
076 Germignaga	6,17	3.356	1.612	544	1	3.283	1.581	3	59	23	14	8
077 Golasecca	7,43	2.531	1.224	341	1	2.448	1.183	-	-	-	83	41
078 Goria Maggiore	5,34	4.598	2.260	861	1	4.403	2.154	1	18	11	177	95
079 Goria Minore	7,72	6.882	3.396	891	1	6.785	3.350	-	-	-	97	46
080 Gornate-Olona	4,78	1.653	801	346	2	1.205	570	3	210	107	238	124
081 Grantola	2,07	923	450	446	1	698	340	1	40	21	185	89
082 Inarzo	2,43	677	321	279	1	624	295	-	-	-	53	26
083 Induno Olona	12,45	9.816	4.700	788	1	9.760	4.672	1	56	28	-	-
084 Ispra	15,79	4.712	2.341	298	2	4.431	2.199	3	183	91	98	51
085 Jerago con Orago	4,03	4.381	2.160	1.087	1	4.262	2.105	-	-	-	119	55
086 Lavena Ponte Tresa	4,42	5.188	2.614	1.174	1	5.100	2.566	1	55	30	33	18
087 Laveno-Mombello	25,92	8.883	4.121	343	3	7.637	3.571	5	135	64	1.111	486
088 Leggiano	13,19	2.878	1.361	218	5	2.080	981	6	425	205	373	175
089 Lonate Ceppino	4,78	3.663	1.800	766	2	3.471	1.699	4	131	70	61	31
090 Lonate Pozzolo	29,12	10.870	5.298	373	2	10.236	4.977	3	168	84	466	237
091 Lozza	1,67	890	438	533	1	890	438	-	-	-	-	-
092 Luino	20,95	14.883	7.009	710	4	13.843	6.495	8	361	172	679	342
093 Luvinate	4,17	1.282	633	307	1	1.255	619	-	-	-	27	14
094 Maccagno	16,95	2.288	1.107	135	4	2.024	979	2	51	26	213	102
095 Malgesso	2,78	998	492	359	1	483	235	3	248	122	267	135
096 Malnate	8,79	14.394	6.879	1.638	2	14.189	6.773	3	111	57	94	49
097 Marchirolo	5,51	2.875	1.431	522	1	2.866	1.426	1	1	-	8	5
098 Marnate	4,81	5.639	2.754	1.172	1	5.630	2.750	-	-	-	9	4
099 Marzio	1,98	282	145	142	1	273	139	-	-	-	9	6
100 Masciago Primo	1,95	188	86	96	1	150	69	1	9	3	29	14
101 Mercurio	5,34	1.563	781	293	1	1.536	767	1	20	9	7	5
102 Mesenzana	4,91	1.020	489	208	2	930	442	1	37	20	53	27
103 Montegrino Valtravaglia	10,26	1.120	537	109	2	690	333	6	319	149	111	55
104 Monville	4,07	1.506	699	370	2	1.355	635	1	17	9	134	55
105 Morazzone	5,48	4.069	1.993	743	1	3.821	1.873	3	145	71	103	49
106 Mornago	12,35	3.556	1.739	288	4	3.234	1.566	3	179	96	143	77
107 Oggiona con Santo Stefano	2,73	4.071	1.972	1.491	2	4.069	1.971	-	-	-	2	1
108 Olgiate Olona	7,30	10.074	4.930	1.380	1	10.074	4.930	-	-	-	-	-
109 Origgio	8,05	5.882	2.851	731	1	5.613	2.707	2	204	112	65	32
110 Orino	3,83	664	342	173	1	558	285	-	-	-	106	57
111 Osmate	3,43	426	202	124	1	371	177	-	-	-	55	25
112 Pino sulla Sponda del Lago Maggiore	7,11	290	164	41	1	150	80	2	62	43	78	41
113 Porto Ceresio	4,84	2.959	1.464	611	1	2.793	1.375	1	9	4	157	85
114 Porto Valtravaglia	16,00	2.409	1.161	151	3	2.229	1.072	4	158	79	22	10
115 Rancio Valcuvia	4,48	750	375	167	2	646	316	2	65	38	39	21
116 Ranco	6,35	970	454	153	2	951	445	-	-	-	19	9
117 Saltrio	3,47	2.925	1.423	843	1	2.579	1.247	1	45	27	301	149
118 Samarate	15,98	15.107	7.339	945	4	14.891	7.232	1	212	105	4	2
141 Sangiano	2,23	1.167	546	523	2	1.167	546	-	-	-	-	-
119 Saronno	10,84	38.643	18.603	3.565	1	38.212	18.388	3	311	157	120	58
120 Sesto Calende	23,89	9.533	4.472	399	5	8.604	4.038	2	346	154	583	280
121 Solbiate Arno	3,01	4.057	1.969	1.348	3	4.054	1.969	-	-	-	3	-
122 Solbiate Olona	4,92	4.792	2.326	974	1	4.679	2.261	-	-	-	113	65
123 Somma Lombardo	30,54	16.379	7.869	536	4	15.823	7.570	3	180	109	376	190
124 Sumirago	11,50	5.296	2.640	461	4	4.817	2.395	-	-	-	479	245
125 Taino	7,75	2.928	1.401	378	1	2.625	1.250	1	16	6	287	145
126 Temate	5,05	2.293	1.139	454	1	2.095	1.039	3	178	92	20	8
127 Tradate	21,19	15.921	7.665	751	1	15.782	7.596	1	77	32	62	37
128 Travedona-Monate	9,14	3.340	1.629	365	1	2.032	979	3	532	271	776	379
129 Tronzano Lago Maggiore	11,04	302	150	27	2	257	130	1	-	-	45	20
130 Uboldo	10,60	8.632	4.256	814	1	7.830	3.841	7	453	237	349	178
131 Valganna	12,48	1.483	721	119	4	1.410	684	1	42	26	31	11
132 Varano Borghi	3,32	2.330	1.118	702	1	2.330	1.118	-	-	-	-	-
133 Varese	54,93	85.687	40.327	1.560	6	80.662	37.981	10	529	263	4.496	2.083
134 Veduggio Olona	7,12	6.743	3.245	947	1	6.239	2.995	2	87	43	417	207
135 Veduggio	16,62	397	169	24	5	395	167	4	2	2	-	-
136 Venegono Inferiore	5,77	5.645	2.728	978	1	5.490	2.646	1	115	58	40	24
137 Venegono Superiore	6,90	6.664	3.289	966	1	5.979	2.932	1	169	91	516	266
138 Vergiate	21,61	8.086	3.906	374	4	7.646	3.691	3	190	96	250	119
139 Viggliù	9,30	4.829	2.287	519	3	4.217	2.014	4	216	104	396	169
140 Vizzola Ticino	7,91	423	219	53	3	390	203	-	-	-	33	16
<b>TOTALE</b>	<b>1.198,71</b>	<b>797.039</b>	<b>384.059</b>	<b>665</b>	<b>253</b>	<b>760.547</b>	<b>366.027</b>	<b>226</b>	<b>12.443</b>	<b>6.299</b>	<b>24.049</b>	<b>11.733</b>

**Tavola 6.2 - Famiglie e componenti, abitazioni in complesso ed occupate, nei centri abitati, nei nuclei abitati e nelle case sparse, per Comune**

COMUNI	CENTRI				NUCLEI				CASE SPARSE				
	FAMIGLIE		ABITAZIONI		FAMIGLIE		ABITAZIONI		FAMIGLIE		ABITAZIONI		
	Totale	Componenti	Totale	Di cui occupate	Totale	Componenti	Totale	Di cui occupate	Totale	Componenti	Totale	Di cui occupate	
001	Agra	111	244	383	111	13	34	21	13	16	33	49	16
002	Albizzate	1.777	5.007	1.886	1.776	7	17	7	7	9	28	9	9
003	Angera	1.914	4.977	2.403	1.914	60	190	61	60	68	181	125	68
004	Arcisate	2.876	8.256	3.123	2.850	71	222	73	71	157	470	174	156
005	Arsago Seprio	1.481	4.015	1.563	1.478	-	-	-	-	28	87	31	28
006	Azzate	1.288	3.384	1.386	1.285	67	175	77	67	53	144	53	51
007	Azzio	166	410	235	166	68	183	78	68	20	53	27	20
008	Barasso	528	1.466	637	527	-	-	-	-	32	96	38	32
009	Bardello	265	694	301	265	8	24	11	8	169	517	192	167
010	Bedero Valcuvia	192	502	331	189	-	-	-	-	1	2	4	1
011	Besano	712	2.044	922	704	-	-	-	-	40	107	48	35
012	Besnate	1.612	4.505	1.664	1.600	35	110	35	35	8	26	8	8
013	Besozzo	2.644	7.260	2.898	2.635	42	111	45	42	13	37	15	13
014	Biandronno	1.080	3.071	1.184	1.080	-	-	-	-	18	44	20	18
015	Bisuschio	979	2.763	1.133	978	306	898	355	302	34	93	38	34
016	Bodio Lomnago	607	1.814	710	607	-	-	-	-	15	48	18	15
017	Brescia	1.000	2.744	1.100	1.000	17	49	19	17	113	310	138	113
018	Bregano	223	595	309	223	-	-	-	-	21	57	21	21
019	Brenta	488	1.283	506	488	-	-	-	-	81	221	83	81
020	Brezzo di Bedero	257	599	1.129	257	-	-	-	-	91	221	285	91
021	Brinzio	274	722	350	271	-	-	-	-	4	9	10	4
022	Brissago-Valtravaglia	191	526	334	191	34	83	56	34	64	202	87	64
023	Brunello	144	412	174	144	73	239	74	73	61	191	64	60
024	Brusimpiano	360	922	697	360	14	29	78	14	15	46	89	15
025	Buguggiate	996	2.821	1.062	993	-	-	-	-	26	86	30	26
026	Busto Arsizio	28.430	76.481	29.978	27.997	-	-	-	-	67	195	68	61
027	Cadegliano-Viconago	562	1.482	770	559	76	215	125	75	15	48	22	15
028	Cadrezzate	495	1.306	640	495	19	62	24	19	48	142	68	48
029	Cairate	2.291	6.331	2.398	2.291	156	463	164	156	56	169	60	56
030	Cantello	1.352	3.669	1.491	1.351	-	-	-	-	41	124	47	41
031	Caravate	817	2.254	887	809	33	83	35	32	38	100	56	38
032	Cardano al Campo	3.969	11.333	4.130	3.956	-	-	-	-	6	21	7	6
033	Carnago	1.689	4.769	1.788	1.681	33	91	36	33	45	137	47	45
034	Caronno Pertusella	4.186	11.677	4.456	4.181	-	-	-	-	7	23	8	7
035	Caronno Varesino	1.496	4.243	1.630	1.473	31	83	34	30	25	90	34	24
036	Casale Litta	746	2.122	836	746	39	113	43	39	-	-	-	-
037	Casatuzigno	431	1.069	609	431	20	42	37	20	27	84	86	27
038	Casciago	1.281	3.674	1.376	1.260	-	-	-	-	20	57	17	17
039	Casorate Sempione	1.667	4.510	1.827	1.667	-	-	-	-	-	-	-	-
040	Cassano Magnago	7.071	20.432	7.347	7.005	-	-	-	-	49	144	55	49
041	Cassano Valcuvia	92	213	168	92	-	-	-	-	95	253	130	95
042	Castellanza	5.713	15.428	6.077	5.688	-	-	-	-	13	44	14	13
043	Castello Cabiaglio	177	433	299	176	-	-	-	-	-	-	-	-
044	Castelseprio	378	1.047	402	378	14	39	14	14	4	11	6	4
045	Castelveciana	529	1.246	735	529	14	36	25	14	205	544	394	205
046	Castiglione Olona	2.547	7.275	2.696	2.537	20	65	22	20	25	78	25	24
047	Castronno	1.571	4.523	1.666	1.569	11	40	11	11	9	27	10	9
048	Cavaria con Premezzo	1.607	4.600	1.699	1.606	-	-	-	-	12	29	14	12
049	Cazzago Brabbia	239	649	271	239	-	-	-	-	29	81	33	29
050	Cislago	2.737	7.716	2.904	2.730	6	11	6	6	29	90	31	29
051	Cittiglio	1.212	3.215	1.512	1.209	10	20	13	10	130	329	203	129
052	Clivio	484	1.320	552	481	22	73	24	22	124	395	149	123
053	Cocquio-Trevisago	1.626	4.480	1.835	1.626	16	45	16	16	16	50	18	16
054	Comabbio	258	672	342	257	6	19	7	6	55	148	73	55
055	Comerio	810	2.098	924	803	36	90	36	36	30	91	31	30
056	Cremona	281	790	335	281	-	-	-	-	-	-	-	-
057	Crosio della Valle	93	250	100	93	7	12	7	7	80	214	93	80
058	Cuasso al Monte	946	2.527	1.337	946	88	205	377	87	10	34	13	10
059	Cugliate-Fabiasco	869	2.584	1.076	869	10	31	14	10	35	101	63	35
060	Cunardo	795	2.128	977	794	38	109	64	38	49	141	64	49
061	Curiglia con Monteviasco	94	221	261	94	12	23	29	12	-	-	-	-
062	Cuveglia	868	2.350	1.085	866	-	-	-	-	33	101	41	33
063	Cuvio	450	1.213	654	450	51	119	72	51	11	26	17	11
064	Daverio	650	1.860	670	650	36	100	39	36	34	97	43	34
065	Dumenza	410	979	756	410	65	166	145	65	46	118	101	46
066	Duno	65	134	192	65	-	-	-	-	4	5	33	4
067	Fagnano Olona	3.545	10.139	3.702	3.545	33	128	38	33	23	71	27	23
068	Ferno	2.092	6.128	2.176	2.076	-	-	-	-	3	6	3	3
069	Ferrera di Varese	161	415	243	159	13	35	16	12	31	95	37	31
070	Gallarate	16.689	44.653	18.076	16.588	-	-	-	-	11	32	12	11

**Tavola 6.2 segue - Famiglie e componenti, abitazioni in complesso ed occupate, nei centri abitati, nei nuclei abitati e nelle case sparse, per Comune**

COMUNI	CENTRI				NUCLEI				CASE SPARSE			
	FAMIGLIE		ABITAZIONI		FAMIGLIE		ABITAZIONI		FAMIGLIE		ABITAZIONI	
	Totale	Componenti	Totale	Di cui occupate	Totale	Componenti	Totale	Di cui occupate	Totale	Componenti	Totale	Di cui occupate
071 Galliate Lombardo	156	445	166	156	-	-	-	-	101	308	113	101
072 Gavirate	3.267	8.970	3.573	3.239	-	-	-	-	20	70	21	20
073 Gazzada Schianno	1.571	4.246	1.695	1.571	26	78	29	26	73	209	84	73
074 Gemonio	834	2.122	912	834	-	-	-	-	92	271	103	92
075 Gerenzano	2.802	7.793	2.945	2.785	59	189	64	59	24	83	21	21
076 Germignaga	1.306	3.279	1.773	1.306	19	59	85	19	4	14	4	4
077 Golasecca	918	2.435	1.064	918	-	-	-	-	28	83	43	28
078 Gorla Maggiore	1.622	4.399	1.590	1.546	5	18	5	5	60	177	63	59
079 Gorla Minore	2.389	6.748	2.524	2.385	-	-	-	-	28	97	31	28
080 Gornate-Olona	417	1.200	457	416	73	210	70	70	77	238	90	77
081 Grantola	290	698	331	290	12	40	13	12	62	185	67	61
082 Inarzo	219	620	248	219	-	-	-	-	16	53	19	16
083 Induno Olona	3.507	9.695	3.749	3.502	19	56	25	19	-	-	-	-
084 Ispra	1.582	4.347	1.993	1.574	70	183	210	70	42	97	105	42
085 Jerago con Orago	1.503	4.254	1.611	1.490	-	-	-	-	32	119	36	32
086 Lavena Ponte Tresa	1.856	4.990	2.351	1.830	18	55	25	18	19	33	24	19
087 Laveno-Mombello	3.099	7.589	3.978	3.086	56	135	192	55	356	920	560	354
088 Leggiano	841	2.051	1.202	840	163	425	264	163	140	371	209	140
089 Lonate Ceppino	1.229	3.468	1.287	1.229	48	131	48	48	21	61	23	21
090 Lonate Pozzolo	3.494	10.225	3.669	3.490	57	168	67	57	137	466	166	137
091 Lozza	325	890	332	321	-	-	-	-	-	-	-	-
092 Luino	5.303	13.612	6.337	5.293	146	356	289	146	245	676	285	242
093 Luvinate	453	1.252	549	453	-	-	-	-	9	27	14	9
094 Maccagno	834	2.015	1.361	834	27	51	67	27	91	213	196	90
095 Malgesso	185	483	230	183	84	248	91	82	99	267	118	98
096 Malnate	4.997	14.050	5.397	4.964	38	111	40	38	36	94	42	36
097 Marchirolo	1.014	2.860	1.284	1.014	-	-	-	-	3	8	4	3
098 Marnate	1.950	5.625	2.017	1.945	-	-	-	-	3	9	3	3
099 Marzio	105	272	313	103	-	-	-	-	2	9	10	2
100 Masciago Primo	60	150	101	60	5	9	10	5	12	29	18	12
101 Mercurio	572	1.531	650	566	9	20	10	9	2	7	10	2
102 Mesenzana	342	930	398	338	15	37	16	15	19	53	25	19
103 Montegrino Valtravaglia	296	686	472	295	125	319	196	124	46	111	63	46
104 Monvalle	528	1.355	696	528	8	17	38	8	50	134	65	50
105 Morazzone	1.319	3.821	1.440	1.319	59	145	64	59	37	103	39	37
106 Momago	1.156	3.226	1.254	1.142	60	179	64	59	53	143	56	49
107 Oggiona con Santo Stefano	1.355	4.064	1.449	1.348	-	-	-	-	1	2	1	1
108 Olgiate Olona	3.707	10.071	3.848	3.682	-	-	-	-	-	-	-	-
109 Origgio	1.999	5.613	2.166	1.996	62	204	69	62	19	65	19	19
110 Orino	238	557	543	238	-	-	-	-	43	106	84	43
111 Osmate	140	371	214	140	-	-	-	-	21	55	33	21
112 Pino sulla Sponda del Lago Maggiore	57	145	102	57	25	50	69	25	36	78	88	36
113 Porto Ceresio	1.026	2.723	1.363	1.012	5	9	20	5	53	157	76	53
114 Porto Valtravaglia	935	2.224	1.668	934	62	158	155	62	8	22	21	8
115 Rancio Valcuvia	269	646	350	265	20	65	24	20	11	39	18	11
116 Ranco	384	949	731	384	-	-	-	-	7	19	7	7
117 Saltrio	936	2.562	1.029	936	15	45	15	15	105	301	125	105
118 Samarate	5.163	14.837	5.500	5.163	68	212	70	68	1	4	1	1
141 Sangiano	472	1.167	539	462	-	-	-	-	-	-	-	-
119 Saronno	13.952	37.813	14.844	13.887	108	311	116	108	38	120	38	38
120 Sesto Calende	3.315	8.503	3.813	3.296	134	346	142	134	210	583	243	207
121 Solbiate Arno	1.424	4.054	1.492	1.423	-	-	-	-	1	3	1	1
122 Solbiate Olona	1.599	4.668	1.713	1.583	-	-	-	-	27	94	30	26
123 Somma Lombardo	5.825	15.723	6.202	5.825	50	146	51	50	128	368	153	128
124 Sumirago	1.670	4.785	1.835	1.655	-	-	-	-	159	479	171	158
125 Taino	1.015	2.625	1.277	1.015	8	16	11	8	102	287	143	102
126 Ternate	712	2.092	746	709	58	178	66	57	7	20	7	7
127 Tradate	5.761	15.656	6.112	5.738	25	77	25	25	26	62	27	21
128 Travedona-Monate	763	2.028	915	763	171	532	182	171	260	776	339	258
129 Tronzano Lago Maggiore	101	257	251	99	-	-	-	-	21	45	64	20
130 Uboldo	2.783	7.828	2.926	2.776	146	453	159	146	109	349	118	109
131 Valganna	553	1.402	938	549	11	42	13	11	11	31	25	11
132 Varano Borghi	886	2.330	975	885	-	-	-	-	-	-	-	-
133 Varese	30.764	79.589	33.744	30.359	175	529	198	174	1.401	4.059	1.573	1.381
134 Vedano Olona	2.218	6.136	2.396	2.210	28	87	31	27	128	406	134	128
135 Veduggio	208	390	688	208	2	2	147	2	-	-	-	-
136 Venegono Inferiore	1.821	5.485	1.912	1.820	46	115	45	45	3	8	3	3
137 Venegono Superiore	2.018	5.964	2.237	2.018	62	169	94	62	171	516	219	171
138 Vergiate	2.802	7.646	3.088	2.792	60	190	62	60	90	250	100	90
139 Viggù	1.475	4.061	1.756	1.465	80	216	95	80	116	317	122	114
140 Vizzola Ticino	141	390	165	140	-	-	-	-	10	33	11	9
<b>TOTALE</b>	<b>277.464</b>	<b>755.360</b>	<b>309.781</b>	<b>275.696</b>	<b>4.352</b>	<b>12.273</b>	<b>6.332</b>	<b>4.331</b>	<b>8.109</b>	<b>23.246</b>	<b>10.633</b>	<b>8.033</b>

**Tavola 6.3 - Altitudine, popolazione residente per sesso, numero delle famiglie e delle abitazioni, per Comune e località abitata**

COMUNI E LOCALITÀ ABITATE	POPOLAZIONE RESIDENTE				
	Altitudine (mt)	Totale	Di cui maschi	Famiglie	Abitazioni
<b>AGRA</b>	<b>350/740</b>	<b>338</b>	<b>161</b>	<b>140</b>	<b>453</b>
AGRA *	655	271	128	111	383
Gaggio	525	34	19	13	21
Case Sparse	-	33	14	16	49
<b>ALBIZZATE</b>	<b>287/355</b>	<b>5.077</b>	<b>2.449</b>	<b>1.793</b>	<b>1.902</b>
ALBIZZATE * (1)	334	5.029	2.421	1.777	1.886
Cascina Mora	351	17	10	7	7
Case Sparse	-	31	18	9	9
<b>ANGERA</b>	<b>193/412</b>	<b>5.396</b>	<b>2.540</b>	<b>2.042</b>	<b>2.589</b>
ANGERA * (1)	205	4.438	2.072	1.707	2.051
BARZOLA (2)	230	318	148	106	120
CAPRONNO	269	129	60	49	59
FORNETTO-VIGANE (3)	225	139	73	52	173
Bruschera	204	63	32	21	21
Montecatini	207	64	34	23	24
Paludi	206	64	37	16	16
Case Sparse	-	181	84	68	125
<b>Lago Maggiore (4)</b>	<b>193</b>	<b>-</b>	<b>-</b>	<b>-</b>	<b>-</b>
<b>ARCISATE</b>	<b>310/1042</b>	<b>8.954</b>	<b>4.427</b>	<b>3.104</b>	<b>3.370</b>
ARCISATE * (1)	381	6.715	3.327	2.334	2.503
BRENNO USERIA	382	1.448	704	506	576
VELMAIO	382	99	49	36	44
Giudici	388	115	62	34	34
Luscino	361	48	26	19	19
Mirabello	405	17	9	6	6
Roccolo	405	42	18	12	14
Case Sparse	-	470	232	157	174
<b>ARSAGO SEPRIO</b>	<b>255/339</b>	<b>4.106</b>	<b>1.995</b>	<b>1.509</b>	<b>1.594</b>
ARSAGO SEPRIO * (1)	290	3.956	1.921	1.458	1.538
SEMPIONE (2)	275	63	33	23	25
Case Sparse	-	87	41	28	31
<b>AZZATE</b>	<b>238/415</b>	<b>3.712</b>	<b>1.806</b>	<b>1.408</b>	<b>1.516</b>
AZZATE * (1)	332	3.393	1.647	1.288	1.386
Cascina Galgino	255	25	14	10	10
Vegonno	338	150	72	57	67
Case Sparse	-	144	73	53	53
<b>Lago di Varese (2)</b>	<b>238</b>	<b>-</b>	<b>-</b>	<b>-</b>	<b>-</b>
<b>AZZIO</b>	<b>275/425</b>	<b>646</b>	<b>301</b>	<b>254</b>	<b>340</b>
AZZIO * (1)	399	410	193	166	235
Comacchio (2)	351	28	10	13	13
Mara	370	27	13	13	15
Oro	388	128	63	42	50
Case Sparse	-	53	22	20	27
<b>BARASSO</b>	<b>290/1226</b>	<b>1.636</b>	<b>759</b>	<b>560</b>	<b>675</b>
BARASSO * (1)	401	1.540	715	528	637
Case Sparse	-	96	44	32	38
<b>BARDELLO</b>	<b>224/266</b>	<b>1.280</b>	<b>597</b>	<b>442</b>	<b>504</b>
BARDELLO *	263	739	331	265	301
Casacce	260	24	14	8	11
Case Sparse	-	517	252	169	192
<b>Lago di Biandronno (1)</b>	<b>239</b>	<b>-</b>	<b>-</b>	<b>-</b>	<b>-</b>
<b>Lago di Varese (2)</b>	<b>238</b>	<b>-</b>	<b>-</b>	<b>-</b>	<b>-</b>
<b>Palude (3)</b>	<b>239/240</b>	<b>-</b>	<b>-</b>	<b>-</b>	<b>-</b>
<b>BEDERO VALCUVIA</b>	<b>348/796</b>	<b>504</b>	<b>260</b>	<b>193</b>	<b>335</b>
BEDERO VALCUVIA *	520	502	259	192	331
Case Sparse	-	2	1	1	4
<b>BESANO</b>	<b>271/850</b>	<b>2.154</b>	<b>1.035</b>	<b>752</b>	<b>970</b>
BESANO * (1)	350	2.001	963	698	906
BOLLETTA (1)	280	46	25	14	16
Case Sparse	-	107	47	40	48
<b>BESNATE</b>	<b>265/340</b>	<b>4.645</b>	<b>2.275</b>	<b>1.655</b>	<b>1.707</b>
BESNATE *	300	4.509	2.209	1.612	1.664
Centenate	275	110	55	35	35
Case Sparse	-	26	11	8	8
<b>BESOZZO</b>	<b>193/359</b>	<b>7.617</b>	<b>3.568</b>	<b>2.699</b>	<b>2.958</b>
BESOZZO * (1)	258	7.398	3.456	2.622	2.874
MASSINO (2)	223	71	38	22	24
Bozza di Bogno	202	29	14	10	11
Castelletto	241	31	16	12	12
Fornace Fasani	222	14	5	6	7
Ronco	271	37	17	14	15
Case Sparse	-	37	22	13	15
<b>Lago Maggiore (2)</b>	<b>193</b>	<b>-</b>	<b>-</b>	<b>-</b>	<b>-</b>

**Tavola 6.3 segue - Altitudine, popolazione residente per sesso, numero delle famiglie e delle abitazioni, per Comune e località abitata**

COMUNI E LOCALITÀ ABITATE	POPOLAZIONE RESIDENTE				
	Altitudine (mt)	Totale	Di cui maschi	Famiglie	Abitazioni
<b>BIANDRONNO (1)</b>	<b>235/308</b>	<b>3.115</b>	<b>1.496</b>	<b>1.098</b>	<b>1.204</b>
BIANDRONNO *	262	3.071	1.474	1.080	1.184
Case Sparse	-	43	21	17	19
<b>Isolino Virginia (2)</b>	<b>238/241</b>	<b>1</b>	<b>1</b>	<b>1</b>	<b>1</b>
Case Sparse	-	1	1	1	1
<b>Lago di Biandronno (3)</b>	<b>239</b>	<b>-</b>	<b>-</b>	<b>-</b>	<b>-</b>
<b>Lago di Varese (4)</b>	<b>238</b>	<b>-</b>	<b>-</b>	<b>-</b>	<b>-</b>
<b>Palude (5)</b>	<b>239/240</b>	<b>-</b>	<b>-</b>	<b>-</b>	<b>-</b>
<b>BISUSCHIO</b>	<b>325/1042</b>	<b>3.757</b>	<b>1.834</b>	<b>1.319</b>	<b>1.526</b>
BISUSCHIO * (1)	345	2.653	1.292	937	1.052
POGLIANA	487	113	59	42	81
Roncaccio	345	33	17	11	17
Rossaga	341	154	75	59	66
Vigne	350	606	296	197	232
Zerbi	350	105	52	39	40
Case Sparse	-	93	43	34	38
<b>BODIO LOMNAGO</b>	<b>238/413</b>	<b>1.947</b>	<b>920</b>	<b>622</b>	<b>728</b>
BODIO * (1)	273	1.899	897	607	710
Case Sparse	-	48	23	15	18
<b>Lago di Varese (2)</b>	<b>238</b>	<b>-</b>	<b>-</b>	<b>-</b>	<b>-</b>
<b>BREBBIA</b>	<b>193/295</b>	<b>3.104</b>	<b>1.533</b>	<b>1.130</b>	<b>1.257</b>
BREBBIA * (1)	225	2.744	1.357	1.000	1.100
Bozza Mulino	205	32	21	10	11
Roncaglia (2)	255	17	9	7	8
Case Sparse	-	311	146	113	138
<b>Lago Maggiore (3)</b>	<b>193</b>	<b>-</b>	<b>-</b>	<b>-</b>	<b>-</b>
<b>BREGANO</b>	<b>220/339</b>	<b>652</b>	<b>317</b>	<b>244</b>	<b>330</b>
BREGANO *	303	595	289	223	309
Case Sparse	-	57	28	21	21
<b>Palude (1)</b>	<b>239</b>	<b>-</b>	<b>-</b>	<b>-</b>	<b>-</b>
<b>BRENTA</b>	<b>250/1235</b>	<b>1.506</b>	<b>730</b>	<b>569</b>	<b>589</b>
BRENTA * (1)	276	1.285	620	488	506
Case Sparse	-	221	110	81	83
<b>BREZZO DI BEDERO</b>	<b>193/760</b>	<b>820</b>	<b>388</b>	<b>348</b>	<b>1.414</b>
BEDERO *	352	340	156	141	252
BREZZO	317	167	78	75	156
SIRPO AMENO (1)	276	8	2	3	72
VILLAGGIO BELMONTE (2)	272	78	38	34	389
VILLAGGIO OLANDESE (2)	422	6	3	4	260
Case Sparse	-	221	111	91	285
<b>Lago Maggiore (3)</b>	<b>193</b>	<b>-</b>	<b>-</b>	<b>-</b>	<b>-</b>
<b>BRINZIO</b>	<b>400/1032</b>	<b>731</b>	<b>359</b>	<b>278</b>	<b>360</b>
BRINZIO *	510	722	354	274	350
Case Sparse	-	9	5	4	10
<b>BRISSAGO-VALTRAVAGLIA</b>	<b>218/1166</b>	<b>828</b>	<b>407</b>	<b>289</b>	<b>477</b>
BRISSAGO-VALTRAVAGLIA *	429	209	101	81	152
PIANO (1)	226	159	79	51	56
ROGGIANO	409	158	77	59	126
Educandato Agricolo (2)	345	21	2	1	1
Mirandola (3)	218	27	14	10	11
Motto Inferiore	390	20	11	9	13
Motto Superiore	461	21	12	9	15
Novello	440	11	6	5	16
Case Sparse	-	202	105	64	87
<b>BRUNELLO</b>	<b>337/423</b>	<b>842</b>	<b>424</b>	<b>278</b>	<b>312</b>
BRUNELLO *	411	412	203	144	174
Rosea Palazzo	400	239	126	73	74
Case Sparse	-	191	95	61	64
<b>BRUSIMPIANO</b>	<b>271/775</b>	<b>997</b>	<b>481</b>	<b>389</b>	<b>864</b>
ARDENA	473	102	49	41	119
BRUSIMPIANO *	289	820	388	319	578
Montelago-San Gottardo	300	29	15	14	78
Case Sparse	-	46	29	15	89
<b>Lago di Lugano (1)</b>	<b>271</b>	<b>-</b>	<b>-</b>	<b>-</b>	<b>-</b>
<b>BUGUGGIATE</b>	<b>238/376</b>	<b>2.907</b>	<b>1.432</b>	<b>1.022</b>	<b>1.092</b>
BUGUGGIATE * (1)	306	2.821	1.387	996	1.062
Case Sparse	-	86	45	26	30
<b>Lago di Varese (2)</b>	<b>238</b>	<b>-</b>	<b>-</b>	<b>-</b>	<b>-</b>
<b>BUSTO ARSIZIO</b>	<b>194/244</b>	<b>77.094</b>	<b>36.778</b>	<b>28.497</b>	<b>30.046</b>
BUSTO ARSIZIO * (1)	226	76.842	36.625	28.430	29.978
Carceri (2)	241	57	57	-	-
Case Sparse	-	195	96	67	68

**Tavola 6.3 segue - Altitudine, popolazione residente per sesso, numero delle famiglie e delle abitazioni, per Comune e località abitata**

COMUNI E LOCALITÀ ABITATE	POPOLAZIONE RESIDENTE				
	Altitudine (mt)	Totale	Di cui maschi	Famiglie	Abitazioni
<b>CADEGLIANO VICONAGO</b>	<b>262/981</b>	<b>1.884</b>	<b>913</b>	<b>653</b>	<b>917</b>
ARBIZZO	478	374	188	144	195
AVIGNO	390	47	22	19	21
CADEGLIANO *	414	717	334	209	292
MATTONE (1)	470	65	33	20	25
VICONAGO	505	418	205	170	237
Ainee	480	73	34	26	53
Argentera	410	53	22	20	28
Doneda	475	42	26	15	27
Pradaccio	460	47	23	15	17
Case Sparse	-	48	26	15	22
<b>CADREZZATE</b>	<b>207/290</b>	<b>1.511</b>	<b>753</b>	<b>562</b>	<b>732</b>
CADREZZATE *	281	1.307	636	495	640
Montecalvo	207	62	35	19	24
Case Sparse	-	142	82	48	68
Lago di Monate (1)	266	-	-	-	-
<b>CAIRATE</b>	<b>233/325</b>	<b>6.969</b>	<b>3.383</b>	<b>2.503</b>	<b>2.622</b>
BOLLADELLO (1)	281	2.493	1.200	886	935
CAIRATE * (2)	273	2.906	1.411	1.057	1.099
PEVERANZA	289	938	467	348	364
Bariam	279	48	21	18	19
Bordighera Mestre	271	63	29	21	24
Bozza al Ponte	276	132	67	43	45
Palazzine Kennedy	272	33	16	11	12
Palazzine Mayer	234	61	28	18	18
Villaggio B.Croce	271	23	13	9	9
Villaggio P.Giovanni XXIII	276	56	30	18	18
Villaggio Redipuglia	276	47	22	18	19
Case Sparse	-	169	79	56	60
<b>CANTELLO</b>	<b>310/461</b>	<b>3.932</b>	<b>1.920</b>	<b>1.393</b>	<b>1.538</b>
CANTELLO *	404	3.214	1.530	1.157	1.286
GAGGIOLO	380	594	325	195	205
Case Sparse	-	124	65	41	47
<b>CARAVATE</b>	<b>222/521</b>	<b>2.471</b>	<b>1.206</b>	<b>888</b>	<b>978</b>
CARAVATE * (1)	296	2.254	1.099	817	887
Fornazze	275	78	37	18	19
Virolo	236	39	19	15	16
Case Sparse	-	100	51	38	56
<b>CARDANO AL CAMPO</b>	<b>222/259</b>	<b>11.360</b>	<b>5.520</b>	<b>3.975</b>	<b>4.137</b>
CARDANO AL CAMPO * (1)	240	11.339	5.510	3.969	4.130
Case Sparse	-	21	10	6	7
<b>CARNAGO</b>	<b>310/371</b>	<b>4.999</b>	<b>2.417</b>	<b>1.767</b>	<b>1.871</b>
CARNAGO * (1)	354	4.160	2.007	1.466	1.551
ROVATE	352	610	294	223	237
Stribiana (2)	370	91	45	33	36
Case Sparse	-	138	71	45	47
<b>CARONNO PERTUSELLA</b>	<b>180/202</b>	<b>11.723</b>	<b>5.698</b>	<b>4.193</b>	<b>4.464</b>
CARONNO PERTUSELLA * (1)	194	11.700	5.686	4.186	4.456
Case Sparse	-	23	12	7	8
<b>CARONNO VARESINO</b>	<b>299/403</b>	<b>4.419</b>	<b>2.172</b>	<b>1.552</b>	<b>1.698</b>
CARONNO VARESINO * (1)	403	4.207	2.068	1.484	1.617
SASSO (2)	335	39	20	12	13
Brughiera	382	37	17	14	15
Stribiana Inferiore (3)	370	46	26	17	19
Case Sparse	-	90	41	25	34
<b>CASALE LITTA</b>	<b>239/415</b>	<b>2.235</b>	<b>1.070</b>	<b>785</b>	<b>879</b>
BERNATE	305	271	131	100	136
CASALE LITTA *	382	657	311	234	257
SAN PANCRAZIO	325	299	146	94	103
VILLADOSIA	317	895	427	318	340
Fabricco	250	19	11	5	5
Gaggio	265	20	8	7	9
Tordera Superiore	365	74	36	27	29
Case Sparse	-	-	-	-	-
<b>Palude (1)</b>	<b>239/242</b>	-	-	-	-
<b>CASALZUIGNO</b>	<b>264/1235</b>	<b>1.195</b>	<b>589</b>	<b>478</b>	<b>732</b>
ARCUMEGGIA	570	69	31	40	108
CASALZUIGNO * (1)	350	1.000	490	391	501
Ronco di Casale	375	42	18	20	37
Case Sparse	-	84	50	27	86
<b>CASCIAGO</b>	<b>250/543</b>	<b>3.752</b>	<b>1.814</b>	<b>1.301</b>	<b>1.393</b>
CASCIAGO * (1)	426	3.689	1.777	1.281	1.376
Case Sparse	-	63	37	20	17
<b>CASORATE SEMPIONE</b>	<b>228/292</b>	<b>4.510</b>	<b>2.134</b>	<b>1.667</b>	<b>1.827</b>
CASORATE SEMPIONE * (1)	282	4.510	2.134	1.667	1.827
Case Sparse	-	-	-	-	-
<b>CASSANO MAGNAGO</b>	<b>242/321</b>	<b>20.608</b>	<b>10.062</b>	<b>7.120</b>	<b>7.402</b>
CASSANO MAGNAGO * (1)	261	20.464	9.991	7.071	7.347
Case Sparse	-	144	71	49	55

**Tavola 6.3 segue - Altitudine, popolazione residente per sesso, numero delle famiglie e delle abitazioni, per Comune e località abitata**

COMUNI E LOCALITÀ ABITATE	POPOLAZIONE RESIDENTE				
	Altitudine (mt)	Totale	Di cui maschi	Famiglie	Abitazioni
<b>CASSANO VALCUVIA</b>	<b>240/1087</b>	<b>467</b>	<b>227</b>	<b>187</b>	<b>298</b>
CASSANO VALCUVIA *	296	213	98	92	168
Case Sparse	-	254	129	95	130
<b>CASTELLANZA</b>	<b>205/232</b>	<b>15.586</b>	<b>7.533</b>	<b>5.726</b>	<b>6.091</b>
CASTELLANZA * (1)	216	15.542	7.510	5.713	6.077
Case Sparse	-	44	23	13	14
<b>CASTELLO CABIAGLIO</b>	<b>363/1226</b>	<b>444</b>	<b>236</b>	<b>177</b>	<b>299</b>
CASTELLO CABIAGLIO *	514	444	236	177	299
Case Sparse	-	-	-	-	-
<b>CASTELSEPRIO</b>	<b>241/352</b>	<b>1.097</b>	<b>537</b>	<b>396</b>	<b>422</b>
CASTELSEPRIO *	310	1.047	513	378	402
Cascina Brughera	333	29	13	9	9
Crotto Valle Olona	244	10	6	5	5
Case Sparse	-	11	5	4	6
<b>CASTELVECCANA</b>	<b>193/1235</b>	<b>1.839</b>	<b>894</b>	<b>748</b>	<b>1.154</b>
CASTELLO *	257	520	244	227	297
NASCA	319	190	93	81	133
SAN PIETRO-RONCHIANO (1)	278	453	222	170	221
SARIGO	342	96	34	51	84
Saltirana	296	36	15	14	25
Case Sparse	-	544	286	205	394
<b>Lago Maggiore (2)</b>	<b>193</b>	<b>-</b>	<b>-</b>	<b>-</b>	<b>-</b>
<b>CASTIGLIONE OLONA</b>	<b>254/402</b>	<b>7.434</b>	<b>3.653</b>	<b>2.592</b>	<b>2.743</b>
CASTIGLIONE OLONA * (1)	307	6.695	3.274	2.351	2.490
GORNATE SUPERIORE	321	596	307	196	206
Caronno Corbellaro	311	65	37	20	22
Case Sparse	-	78	35	25	25
<b>CASTRONNO</b>	<b>315/390</b>	<b>4.593</b>	<b>2.241</b>	<b>1.591</b>	<b>1.687</b>
CASCINE MAGGIO	341	689	334	259	282
CASTRONNO * (1)	325	3.518	1.718	1.195	1.253
SANT'ALESSANDRO	324	319	153	117	131
Colloidi	350	40	22	11	11
Case Sparse	-	27	14	9	10
<b>CAVARIA CON PREMEZZO</b>	<b>257/320</b>	<b>4.632</b>	<b>2.313</b>	<b>1.619</b>	<b>1.713</b>
CAVARIA CON PREMEZZO * (1)	268	4.603	2.300	1.607	1.699
Case Sparse	-	29	13	12	14
<b>CAZZAGO BRABBIA</b>	<b>238/265</b>	<b>730</b>	<b>344</b>	<b>268</b>	<b>304</b>
CAZZAGO BRABBIA * (1)	265	649	305	239	271
Case Sparse	-	81	39	29	33
<b>Lago di Varese (2)</b>	<b>238</b>	<b>-</b>	<b>-</b>	<b>-</b>	<b>-</b>
<b>Palude Brabbia (3)</b>	<b>241</b>	<b>-</b>	<b>-</b>	<b>-</b>	<b>-</b>
<b>CISLAGO</b>	<b>225/262</b>	<b>7.820</b>	<b>3.818</b>	<b>2.772</b>	<b>2.941</b>
CISLAGO *	237	7.213	3.520	2.572	2.730
MASSINA	231	506	247	165	174
Cascina Visconta	244	11	7	6	6
Case Sparse	-	90	44	29	31
<b>CITTIGLIO</b>	<b>218/1125</b>	<b>3.564</b>	<b>1.741</b>	<b>1.352</b>	<b>1.728</b>
CITTIGLIO * (1)	254	3.176	1.552	1.189	1.417
VARARO	750	39	19	23	95
Pianazza	292	20	12	10	13
Case Sparse	-	329	158	130	203
<b>CLIVIO</b>	<b>395/505</b>	<b>1.802</b>	<b>872</b>	<b>630</b>	<b>725</b>
CLIVIO *	468	1.326	634	484	552
Molino di Sotto	430	73	42	22	24
Case Sparse	-	403	196	124	149
<b>COCQUIO-TREVISAGO</b>	<b>235/1139</b>	<b>4.599</b>	<b>2.205</b>	<b>1.658</b>	<b>1.869</b>
CALDANA	397	635	301	253	338
COCQUIO * (1)	291	3.869	1.860	1.373	1.497
Medù	235	45	24	16	16
Case Sparse	-	50	20	16	18
<b>COMABBIO</b>	<b>243/471</b>	<b>849</b>	<b>401</b>	<b>319</b>	<b>432</b>
COMABBIO *	307	675	320	258	342
Istituto Mater Orphanorum (1)	270	7	-	-	-
Sito delle Querce	268	19	9	6	17
Case Sparse	-	148	72	55	73
<b>Lago di Comabbio (2)</b>	<b>243</b>	<b>-</b>	<b>-</b>	<b>-</b>	<b>-</b>
<b>Lago di Monate (2)</b>	<b>266</b>	<b>-</b>	<b>-</b>	<b>-</b>	<b>-</b>
<b>COMERIO</b>	<b>286/1168</b>	<b>2.353</b>	<b>1.121</b>	<b>876</b>	<b>991</b>
COMERIO * (1)	382	2.172	1.032	810	924
Muro	286	90	41	36	36
Case Sparse	-	91	48	30	31
<b>CREMENAGA</b>	<b>252/970</b>	<b>800</b>	<b>407</b>	<b>281</b>	<b>335</b>
CREMENAGA *	272	800	407	281	335
Case Sparse	-	-	-	-	-



**Tavola 6.3 segue - Altitudine, popolazione residente per sesso, numero delle famiglie e delle abitazioni, per Comune e località abitata**

COMUNI E LOCALITÀ ABITATE	POPOLAZIONE RESIDENTE				
	Altitudine (mt)	Totale	Di cui maschi	Famiglie	Abitazioni
<b>CROSIO DELLA VALLE</b>	<b>294/351</b>	<b>476</b>	<b>230</b>	<b>180</b>	<b>200</b>
CROSIO DELLA VALLE *	322	250	113	93	100
Via Caregò	306	12	6	7	7
Case Sparse	-	214	111	80	93
<b>CUASSO AL MONTE</b>	<b>274/1129</b>	<b>2.779</b>	<b>1.352</b>	<b>1.044</b>	<b>1.727</b>
BORGNANA	470	201	97	75	140
CAVAGNANO	550	619	298	224	294
CUASSO AL MONTE *	530	345	159	144	282
CUASSO AL PIANO	326	1.373	675	503	621
Alpe Tedesco	726	30	15	12	35
Cuasso al Lago (1)	320	5	3	3	132
Imborgnana	726	33	16	21	49
Ospedale Provinciale (2)	730	38	19	18	84
San Salvatore	432	101	54	34	77
Case Sparse	-	34	16	10	13
<b>CUGLIATE-FABIASCO</b>	<b>435/1100</b>	<b>2.716</b>	<b>1.362</b>	<b>914</b>	<b>1.153</b>
CUGLIATE-FABIASCO * (1)	516	2.584	1.293	869	1.076
Cave	457	28	15	9	13
Colonia Maino (2)	852	3	1	1	1
Case Sparse	-	101	53	35	63
<b>CUNARDO</b>	<b>298/796</b>	<b>2.381</b>	<b>1.155</b>	<b>882</b>	<b>1.105</b>
CUNARDO *	450	2.131	1.035	795	977
Barlera	514	31	17	11	21
Camartino	350	25	10	10	20
Fornaci	364	22	9	7	7
Riano	462	31	16	10	16
Case Sparse	-	141	68	49	64
<b>CURIGLIA CON MONTEVIASCO</b>	<b>453/1650</b>	<b>247</b>	<b>124</b>	<b>106</b>	<b>290</b>
CURIGLIA *	670	203	94	84	183
MONTEVIASCO	925	21	14	10	78
Piero	636	23	16	12	29
Case Sparse	-	-	-	-	-
<b>CUVEGLIO</b>	<b>264/1087</b>	<b>2.492</b>	<b>1.158</b>	<b>901</b>	<b>1.126</b>
CAVONA	314	232	115	94	114
CUVEGLIO * (1)	294	2.159	993	774	971
Case Sparse	-	101	50	33	41
<b>CUVIO</b>	<b>264/1168</b>	<b>1.367</b>	<b>668</b>	<b>512</b>	<b>743</b>
CUVIO * (1)	309	1.222	600	450	654
Comacchio (2)	351	119	54	51	72
Case Sparse	-	26	14	11	17
<b>DAVERIO</b>	<b>258/387</b>	<b>2.060</b>	<b>1.011</b>	<b>720</b>	<b>752</b>
DAVERIO *	327	1.863	915	650	670
Dobbiate	348	76	40	27	30
Marogna	297	24	12	9	9
Case Sparse	-	97	44	34	43
<b>DUMENZA</b>	<b>300/1575</b>	<b>1.267</b>	<b>612</b>	<b>521</b>	<b>1.002</b>
DUE COSSANI	560	208	110	87	166
DUMENZA *	411	775	346	323	590
Alpone (1)	979	-	-	-	1
Dogana Palone (2)	389	15	9	4	5
Torbera	400	71	42	25	27
Vignone	477	80	41	36	112
Case Sparse	-	118	64	46	101
<b>DUNO</b>	<b>425/1203</b>	<b>139</b>	<b>67</b>	<b>69</b>	<b>225</b>
DUNO *	530	134	65	65	192
Case Sparse	-	5	2	4	33
<b>FAGNANO OLONA</b>	<b>224/275</b>	<b>10.372</b>	<b>5.027</b>	<b>3.601</b>	<b>3.767</b>
FAGNANO OLONA-BERGORO * (1)	265	10.173	4.918	3.545	3.702
Balzarine	245	128	71	33	38
Case Sparse	-	71	38	23	27
<b>FERNO</b>	<b>208/227</b>	<b>6.134</b>	<b>2.990</b>	<b>2.095</b>	<b>2.179</b>
FERNO * (1)	211	5.632	2.738	1.913	1.989
SAN MACARIO (2)	212	496	248	179	187
Case Sparse	-	6	4	3	3
<b>FERRERA DI VARESE</b>	<b>242/462</b>	<b>545</b>	<b>271</b>	<b>205</b>	<b>296</b>
FERRERA DI VARESE *	299	415	209	161	243
Case Sparse	-	95	46	31	37
<b>Mondiscia (1)</b>	<b>325/350</b>	<b>35</b>	<b>16</b>	<b>13</b>	<b>16</b>
Mondiscia	335	35	16	13	16
Case Sparse	-	-	-	-	-
<b>GALLARATE</b>	<b>227/307</b>	<b>44.977</b>	<b>21.536</b>	<b>16.700</b>	<b>18.088</b>
GALLARATE * (1)	238	44.945	21.522	16.689	18.076
Case Sparse	-	32	14	11	12
<b>GALLIATE LOMBARDO</b>	<b>238/336</b>	<b>753</b>	<b>360</b>	<b>257</b>	<b>279</b>
GALLIATE LOMBARDO *	335	445	216	156	166
Case Sparse	-	308	144	101	113
Lago di Varese (1)	238	-	-	-	-

**Tavola 6.3 segue - Altitudine, popolazione residente per sesso, numero delle famiglie e delle abitazioni, per Comune e località abitata**

COMUNI E LOCALITÀ ABITATE	POPOLAZIONE RESIDENTE				
	Altitudine (mt)	Totale	Di cui maschi	Famiglie	Abitazioni
<b>GAVIRATE</b>	<b>238/1139</b>	<b>9.108</b>	<b>4.414</b>	<b>3.287</b>	<b>3.594</b>
GAVIRATE * (1)	261	9.038	4.377	3.267	3.573
Case Sparse	-	70	37	20	21
<b>Lago di Varese (2)</b>	<b>238</b>	-	-	-	-
<b>GAZZADA SCHIANNO</b>	<b>300/442</b>	<b>4.537</b>	<b>2.201</b>	<b>1.670</b>	<b>1.808</b>
GAZZADA SCHIANNO *	368	4.221	2.042	1.562	1.681
ROCCOLO (1)	400	29	16	9	14
Campagnola	370	21	11	9	10
Via Adua	378	40	20	12	13
Vigano	364	17	6	5	6
Case Sparse	-	209	106	73	84
<b>GEMONIO</b>	<b>233/406</b>	<b>2.393</b>	<b>1.131</b>	<b>926</b>	<b>1.015</b>
GEMONIO *	303	2.122	1.002	834	912
Case Sparse	-	271	129	92	103
<b>GERENZANO</b>	<b>212/232</b>	<b>8.093</b>	<b>3.902</b>	<b>2.885</b>	<b>3.030</b>
FAGNANA (1)	229	30	16	9	9
FUSETTI (2)	220	139	73	53	54
GERENZANO * (1)	226	7.652	3.670	2.740	2.882
Beretta	221	16	10	5	7
Buonarroti	219	24	11	6	6
Cascina Inglesina	221	21	12	7	7
Massinetta	220	18	12	5	5
Moneta	230	92	49	29	32
Vigna	221	18	5	7	7
Case Sparse	-	83	44	24	21
<b>GERMIGNAGA</b>	<b>193/375</b>	<b>3.356</b>	<b>1.612</b>	<b>1.329</b>	<b>1.862</b>
GERMIGNAGA * (1)	204	3.283	1.581	1.306	1.773
Euroville	325	11	4	5	70
Mirandola Nuova (2)	209	33	13	9	9
Pont del Brich	202	15	6	5	6
Case Sparse	-	14	8	4	4
<b>Lago Maggiore (3)</b>	<b>193</b>	-	-	-	-
<b>GOLASECCA</b>	<b>190/317</b>	<b>2.531</b>	<b>1.224</b>	<b>946</b>	<b>1.107</b>
GOLASECCA *	280	2.448	1.183	918	1.064
Case Sparse	-	83	41	28	43
<b>GORLA MAGGIORE</b>	<b>217/270</b>	<b>4.598</b>	<b>2.260</b>	<b>1.687</b>	<b>1.658</b>
GORLA MAGGIORE *	258	4.403	2.154	1.622	1.590
Belvedere	266	18	11	5	5
Case Sparse	-	177	95	60	63
<b>GORLA MINORE</b>	<b>214/256</b>	<b>6.882</b>	<b>3.396</b>	<b>2.417</b>	<b>2.555</b>
GORLA MINORE * (1)	237	6.785	3.350	2.389	2.524
Case Sparse	-	97	46	28	31
<b>GORNATE OLONA</b>	<b>246/377</b>	<b>1.653</b>	<b>801</b>	<b>567</b>	<b>617</b>
GORNATE OLONA *	303	1.085	514	379	417
TORBA	246	120	56	38	40
Bicccera	290	149	76	51	48
Ceriano	300	23	13	7	7
San Pancrazio	254	38	18	15	15
Case Sparse	-	238	124	77	90
<b>GRANTOLA</b>	<b>238/508</b>	<b>923</b>	<b>450</b>	<b>364</b>	<b>411</b>
GRANTOLA *	250	698	340	290	331
Località Pandorè	300	40	21	12	13
Case Sparse	-	185	89	62	67
<b>INARZO</b>	<b>239/350</b>	<b>677</b>	<b>321</b>	<b>235</b>	<b>267</b>
INARZO *	261	624	295	219	248
Case Sparse	-	53	26	16	19
<b>Palude (1)</b>	<b>239/241</b>	-	-	-	-
<b>INDUNO OLONA</b>	<b>347/1032</b>	<b>9.816</b>	<b>4.700</b>	<b>3.526</b>	<b>3.774</b>
INDUNO OLONA * (1)	394	9.760	4.672	3.507	3.749
Frascarolo	472	56	28	19	25
Case Sparse	-	-	-	-	-
<b>ISPRA</b>	<b>193/311</b>	<b>4.712</b>	<b>2.341</b>	<b>1.694</b>	<b>2.308</b>
BARZA (1)	235	460	251	138	168
ISPRA * (2)	220	3.971	1.948	1.444	1.825
Esperia	231	118	57	47	179
Monzeglio	209	57	30	18	22
Quassa	206	8	4	5	9
Case Sparse	-	98	51	42	105
<b>Lago Maggiore (3)</b>	<b>193</b>	-	-	-	-
<b>JERAGO CON ORAGO</b>	<b>274/354</b>	<b>4.381</b>	<b>2.160</b>	<b>1.535</b>	<b>1.647</b>
JERAGO CON ORAGO * (1)	324	4.262	2.105	1.503	1.611
Case Sparse	-	119	55	32	36
<b>LAVENA PONTE TRESA</b>	<b>271/825</b>	<b>5.188</b>	<b>2.614</b>	<b>1.893</b>	<b>2.400</b>
LAVENA PONTE TRESA *	275	5.100	2.566	1.856	2.351
Piacco	425	55	30	18	25
Case Sparse	-	33	18	19	24
<b>Lago di Lugano (1)</b>	<b>271</b>	-	-	-	-

**Tavola 6.3 segue - Altitudine, popolazione residente per sesso, numero delle famiglie e delle abitazioni, per Comune e località abitata**

COMUNI E LOCALITÀ ABITATE	POPOLAZIONE RESIDENTE				
	Altitudine (mt)	Totale	Di cui maschi	Famiglie	Abitazioni
<b>LAVENO MOMBELLO</b>	<b>193/1062</b>	<b>8.883</b>	<b>4.121</b>	<b>3.511</b>	<b>4.730</b>
CERRO	200	306	143	133	342
LAVENO *	205	4.697	2.164	1.960	2.415
MOMBELLO	286	2.634	1.264	1.006	1.221
Acquanera	210	39	18	16	21
Brenna	350	11	2	5	9
Casere	768	19	10	9	47
Monteggia	394	47	23	17	27
Roccolo	257	19	11	9	88
Case Sparse	-	1.111	486	356	560
<b>Lago Maggiore (1)</b>	<b>193</b>	-	-	-	-
<b>LEGGIUNO</b>	<b>193/326</b>	<b>2.878</b>	<b>1.361</b>	<b>1.144</b>	<b>1.675</b>
AROLO	225	683	345	281	414
BARAGGIA (1)	223	123	58	38	47
CELLINA	247	396	191	168	264
LEGGIUNO *	240	639	278	250	313
RENO	216	239	109	104	164
Bosco	292	55	29	24	40
Campagna	233	73	30	31	39
Cobbione	223	89	45	30	33
Marzaro	255	75	35	28	32
Mirasole	288	93	45	35	97
Quicchio	272	40	21	15	23
Case Sparse	-	373	175	140	209
<b>Lago Maggiore (2)</b>	<b>193</b>	-	-	-	-
<b>LONATE CEPPINO</b>	<b>233/303</b>	<b>3.663</b>	<b>1.800</b>	<b>1.298</b>	<b>1.358</b>
CEPPINE (1)	300	168	80	51	52
LONATE CEPPINO *	287	3.303	1.619	1.178	1.235
Brugheraccia-Cerrine	281	39	22	14	14
Molino Lepori	237	21	12	7	7
Molino Taglioretti	233	52	25	22	22
San Bernardo (2)	286	19	11	5	5
Case Sparse	-	61	31	21	23
<b>LONATE POZZOLO</b>	<b>141/217</b>	<b>10.870</b>	<b>5.298</b>	<b>3.688</b>	<b>3.902</b>
LONATE POZZOLO * (1)	205	10.048	4.885	3.426	3.597
TORNAVENTO	197	188	92	68	72
Alzaia del Naviglio	150	28	12	13	14
Arno	203	129	65	39	48
Castellana	167	11	7	5	5
Case Sparse	-	466	237	137	166
<b>LOZZA</b>	<b>276/384</b>	<b>890</b>	<b>438</b>	<b>325</b>	<b>332</b>
LOZZA *	329	890	438	325	332
Case Sparse	-	-	-	-	-
<b>LUINO</b>	<b>193/630</b>	<b>14.883</b>	<b>7.009</b>	<b>5.694</b>	<b>6.911</b>
COLMEGNA	210	348	163	144	347
LONGHIROLO	418	197	100	71	99
LUINO * (1)	202	12.754	5.979	4.871	5.602
POPPINO	400	544	253	217	289
Biviglione	348	49	23	21	26
Bonga	409	56	23	23	31
Cattel	317	30	16	13	17
Cucco	400	30	13	13	17
Fornasette	325	26	17	6	6
Gaggio	400	44	19	27	135
Pianazzo	422	114	55	38	48
Trebedora	335	12	6	5	9
Case Sparse	-	679	342	245	285
<b>Lago Maggiore (2)</b>	<b>193</b>	-	-	-	-
<b>LUVINATE</b>	<b>290/1226</b>	<b>1.282</b>	<b>633</b>	<b>462</b>	<b>563</b>
LUVINATE * (1)	425	1.255	619	453	549
Case Sparse	-	27	14	9	14
<b>MACCAGNO</b>	<b>193/1200</b>	<b>2.288</b>	<b>1.107</b>	<b>952</b>	<b>1.624</b>
CAMPAGNANO	630	137	67	62	165
GARABIOLO	535	136	69	57	88
MACCAGNO *	210	1.732	837	702	1.056
MUSIGNANO	746	19	6	13	52
Orascio	336	22	14	10	30
Sarangio	524	29	12	17	37
Case Sparse	-	213	102	91	196
<b>Lago delio (1)</b>	<b>930</b>	-	-	-	-
<b>Lago Maggiore (1)</b>	<b>193</b>	-	-	-	-
<b>MALGESSO</b>	<b>208/310</b>	<b>998</b>	<b>492</b>	<b>368</b>	<b>439</b>
MALGESSO *	291	483	235	185	230
Costanza	260	54	23	21	24
Poiano	225	96	51	29	28
Roncaglia (1)	255	98	48	34	39
Case Sparse	-	267	135	99	118

**Tavola 6.3 segue - Altitudine, popolazione residente per sesso, numero delle famiglie e delle abitazioni, per Comune e località abitata**

COMUNI E LOCALITÀ ABITATE	POPOLAZIONE RESIDENTE				
	Altitudine (mt)	Totale	Di cui maschi	Famiglie	Abitazioni
<b>MALNATE</b>	<b>282/494</b>	<b>14.394</b>	<b>6.879</b>	<b>5.071</b>	<b>5.479</b>
MALNATE *	355	13.540	6.463	4.783	5.158
SAN SALVATORE (1)	370	649	310	214	239
Baraggia	346	70	38	25	27
Molini di Gurone	282	19	9	7	7
Via Doberdò	388	22	10	6	6
Case Sparse	-	94	49	36	42
<b>MARCHIROLO</b>	<b>435/1129</b>	<b>2.875</b>	<b>1.431</b>	<b>1.017</b>	<b>1.288</b>
MARCHIROLO * (1)	500	2.866	1.426	1.014	1.284
Colonia Bolchini (2)	752	1	-	-	-
Case Sparse	-	8	5	3	4
<b>MARNATE</b>	<b>211/241</b>	<b>5.639</b>	<b>2.754</b>	<b>1.953</b>	<b>2.020</b>
MARNATE * (1)	227	5.630	2.750	1.950	2.017
Case Sparse	-	9	4	3	3
<b>MARZIO</b>	<b>550/875</b>	<b>282</b>	<b>145</b>	<b>107</b>	<b>323</b>
MARZIO *	728	273	139	105	313
Case Sparse	-	9	6	2	10
<b>MASCIAGO PRIMO</b>	<b>265/580</b>	<b>188</b>	<b>86</b>	<b>77</b>	<b>129</b>
MASCIAGO PRIMO *	343	150	69	60	101
Mondada	390	9	3	5	10
Case Sparse	-	29	14	12	18
<b>Mondiscia (1)</b>	<b>325/350</b>	-	-	-	-
Mondiscia	335	-	-	-	-
Case Sparse	-	-	-	-	-
<b>MERCALLO</b>	<b>237/471</b>	<b>1.563</b>	<b>781</b>	<b>583</b>	<b>670</b>
MERCALLO *	277	1.536	767	572	650
Cascina Mirabella	263	20	9	9	10
Case Sparse	-	7	5	2	10
<b>Lago di Comabbio (1)</b>	<b>243</b>	-	-	-	-
<b>MESENZANA</b>	<b>226/1099</b>	<b>1.020</b>	<b>489</b>	<b>376</b>	<b>439</b>
MESENZANA *	305	840	394	315	366
PIANO (1)	226	90	48	27	32
Molino d'Anna	226	37	20	15	16
Case Sparse	-	53	27	19	25
<b>MONTEGRINO VALTRAVAGLIA</b>	<b>207/972</b>	<b>1.120</b>	<b>537</b>	<b>467</b>	<b>731</b>
BOSCO VALTRAVAGLIA	431	329	154	141	214
MONTEGRINO VALTRAVAGLIA *	525	361	179	155	258
Bonera	550	48	22	23	32
Castendallo	479	70	34	27	55
Cucco	225	64	31	24	26
Ruera	226	98	45	36	41
Sciorbagnò	480	25	11	10	25
Sorti	400	14	6	5	17
Case Sparse	-	111	55	46	63
<b>MONVALLE</b>	<b>193/268</b>	<b>1.506</b>	<b>699</b>	<b>586</b>	<b>799</b>
MONVALLE *	226	1.027	482	384	513
TURRO (1)	218	328	153	144	183
Cantone	220	17	9	8	38
Case Sparse	-	134	55	50	65
<b>Lago Maggiore (2)</b>	<b>193</b>	-	-	-	-
<b>MORAZZONE</b>	<b>33/442</b>	<b>4.069</b>	<b>1.993</b>	<b>1.415</b>	<b>1.543</b>
MORAZZONE * (1)	432	3.821	1.873	1.319	1.440
Caronaccio	406	48	23	16	16
Mezzanella	385	55	25	27	29
Pagliate	398	42	23	16	19
Case Sparse	-	103	49	37	39
<b>MORNAGO</b>	<b>256/380</b>	<b>3.556</b>	<b>1.739</b>	<b>1.269</b>	<b>1.374</b>
CRUGNOLA	285	934	447	350	377
MONTONATE	316	591	280	206	226
MORNAGO *	281	1.263	621	444	486
VINAGO	305	446	218	156	165
Cascina Bosco Grosso	304	53	30	15	15
Cascina Ginestra E Maino	292	86	48	30	33
Cascina Sarticcio	313	40	18	15	16
Case Sparse	-	143	77	53	56
<b>OGGIONA CON SANTO STEFANO</b>	<b>260/315</b>	<b>4.071</b>	<b>1.972</b>	<b>1.356</b>	<b>1.450</b>
OGGIONA * (1)	284	2.336	1.129	775	830
SANTO STEFANO (2)	293	1.733	842	580	619
Case Sparse	-	2	1	1	1
<b>OLGIATE OLONA</b>	<b>211/245</b>	<b>10.074</b>	<b>4.930</b>	<b>3.707</b>	<b>3.848</b>
OLGIATE OLONA * (1)	239	10.074	4.930	3.707	3.848
Case Sparse	-	-	-	-	-
<b>ORIGGIO</b>	<b>182/200</b>	<b>5.882</b>	<b>2.851</b>	<b>2.080</b>	<b>2.254</b>
ORIGGIO *	194	5.613	2.707	1.999	2.166
Cascina Broggio	193	111	59	36	42
Villa Regina	200	93	53	26	27
Case Sparse	-	65	32	19	19

**Tavola 6.3 segue - Altitudine, popolazione residente per sesso, numero delle famiglie e delle abitazioni, per Comune e località abitata**

COMUNI E LOCALITÀ ABITATE	POPOLAZIONE RESIDENTE				
	Altitudine (mt)	Totale	Di cui maschi	Famiglie	Abitazioni
<b>ORINO</b>	<b>400/1100</b>	<b>664</b>	<b>342</b>	<b>281</b>	<b>627</b>
ORINO * (1)	456	558	285	238	543
Case Sparse	-	106	57	43	84
<b>OSMATE</b>	<b>259/471</b>	<b>426</b>	<b>202</b>	<b>161</b>	<b>247</b>
OSMATE *	333	371	177	140	214
Case Sparse	-	55	25	21	33
<b>Lago di Monate (1)</b>	<b>266</b>	<b>-</b>	<b>-</b>	<b>-</b>	<b>-</b>
<b>PINO SULLA SPONDA DEL LAGO MAGGIORE</b>	<b>193/1375</b>	<b>290</b>	<b>164</b>	<b>118</b>	<b>259</b>
PINO LAGO MAGGIORE *	289	150	80	57	102
Monti di Pino (1)	886	-	-	-	21
Zenna	197	62	43	25	48
Case Sparse	-	78	41	36	88
<b>Lago Maggiore (2)</b>	<b>193</b>	<b>-</b>	<b>-</b>	<b>-</b>	<b>-</b>
<b>PORTO CERESIO</b>	<b>271/750</b>	<b>2.959</b>	<b>1.464</b>	<b>1.084</b>	<b>1.459</b>
PORTO CERESIO * (1)	280	2.793	1.375	1.026	1.363
Cà del Monte	525	9	4	5	20
Case Sparse	-	157	85	53	76
<b>Lago di Lugano (2)</b>	<b>271</b>	<b>-</b>	<b>-</b>	<b>-</b>	<b>-</b>
<b>PORTO VALTRAVAGLIA</b>	<b>193/1203</b>	<b>2.409</b>	<b>1.161</b>	<b>1.005</b>	<b>1.844</b>
MUCENO	315	401	195	162	236
MUSADINO	314	525	265	215	311
PORTO VALTRAVAGLIA * (1)	199	1.303	612	558	1.121
Ligurno	364	53	24	26	75
San Michele (2)	820	-	-	-	24
Ticinallo	310	58	33	18	29
Torre	366	47	22	18	27
Case Sparse	-	22	10	8	21
<b>Lago Maggiore (3)</b>	<b>193</b>	<b>-</b>	<b>-</b>	<b>-</b>	<b>-</b>
<b>RANCIO VALCUVIA</b>	<b>252/620</b>	<b>750</b>	<b>375</b>	<b>300</b>	<b>392</b>
CANTEVRIA	283	227	112	92	101
RANCIO VALCUVIA *	296	419	204	177	249
Mulino	262	26	15	9	9
Ronchetto	260	39	23	11	15
Case Sparse	-	39	21	11	18
<b>RANCO</b>	<b>193/317</b>	<b>970</b>	<b>454</b>	<b>391</b>	<b>738</b>
RANCO * (1)	214	718	331	302	623
UPPONNE (2)	213	233	114	82	108
Case Sparse	-	19	9	7	7
<b>Lago Maggiore (3)</b>	<b>193</b>	<b>-</b>	<b>-</b>	<b>-</b>	<b>-</b>
<b>SALTRIO</b>	<b>445/1015</b>	<b>2.925</b>	<b>1.423</b>	<b>1.056</b>	<b>1.169</b>
SALTRIO * (1)	543	2.579	1.247	936	1.029
Grasso	544	45	27	15	15
Case Sparse	-	301	149	105	125
<b>SAMARATE</b>	<b>210/232</b>	<b>15.107</b>	<b>7.339</b>	<b>5.232</b>	<b>5.571</b>
CASCINA COSTA	223	409	210	131	140
CASCINA ELISA	213	941	478	293	298
LOTTIZZAZIONE-BARLOCCO (1)	226	206	112	66	71
SAMARATE * (2)	221	13.335	6.432	4.673	4.991
Cascina Tangit	231	212	105	68	70
Case Sparse	-	4	2	1	1
<b>SANGIANO</b>	<b>222/532</b>	<b>1.167</b>	<b>546</b>	<b>472</b>	<b>539</b>
BARAGGIA (1)	223	213	105	81	89
SANGIANO * (2)	223	954	441	391	450
Case Sparse	-	-	-	-	-
<b>SARONNO</b>	<b>199/230</b>	<b>38.643</b>	<b>18.603</b>	<b>14.098</b>	<b>14.998</b>
SARONNO * (1)	212	38.212	18.388	13.952	14.844
Campo dei Fiori	224	16	8	7	8
Cascina Colombara	202	274	138	96	103
Cascinazza	228	21	11	5	5
Case Sparse	-	120	58	38	38
<b>SESTO CALENDE</b>	<b>193/467</b>	<b>9.533</b>	<b>4.472</b>	<b>3.659</b>	<b>4.198</b>
COCQUO	307	101	50	38	71
LENTATE VERBANO	287	158	74	59	64
LISANZA	204	741	340	309	505
SANT'ANNA	200	121	59	47	61
SESTO CALENDE *	198	7.483	3.515	2.862	3.112
Oca	210	306	134	118	125
Villini Selva	225	40	20	16	17
Case Sparse	-	583	280	210	243
<b>Lago Maggiore (1)</b>	<b>193</b>	<b>-</b>	<b>-</b>	<b>-</b>	<b>-</b>
<b>SOLBIATE ARNO</b>	<b>285/350</b>	<b>4.057</b>	<b>1.969</b>	<b>1.425</b>	<b>1.493</b>
CASCINA MOLINELLO (1)	285	66	35	18	18
MONTE (2)	327	1.273	629	443	460
SOLBIATE ARNO * (3)	325	2.715	1.305	963	1.014
Case Sparse	-	3	-	1	1
<b>SOLBIATE OLONA</b>	<b>217/257</b>	<b>4.792</b>	<b>2.326</b>	<b>1.626</b>	<b>1.743</b>
SOLBIATE OLONA * (1)	247	4.679	2.261	1.599	1.713
Case Sparse	-	113	65	27	30

**Tavola 6.3 segue - Altitudine, popolazione residente per sesso, numero delle famiglie e delle abitazioni, per Comune e località abitata**

COMUNI E LOCALITÀ ABITATE	POPOLAZIONE RESIDENTE				
	Altitudine (mt)	Totale	Di cui maschi	Famiglie	Abitazioni
<b>SOMMA LOMBARDO</b>	<b>175/300</b>	<b>16.379</b>	<b>7.869</b>	<b>6.003</b>	<b>6.406</b>
CASE NUOVE	232	680	327	240	257
COAREZZA	228	661	314	242	250
MADDALENA	212	619	303	217	227
SOMMA LOMBARDO * (1)	282	13.863	6.626	5.126	5.468
Aeroporto Malpensa	232	81	56	16	16
Porto Torre	211	33	15	14	15
Via Montebello	246	66	38	20	20
Case Sparse	-	376	190	128	153
<b>SUMIRAGO</b>	<b>274/439</b>	<b>5.296</b>	<b>2.640</b>	<b>1.829</b>	<b>2.006</b>
ALBUSCIAGO (1)	334	1.099	544	382	412
CAIDATE	425	1.056	518	368	437
QUINZANO SAN PIETRO	332	1.704	851	579	608
SUMIRAGO *	392	958	482	341	378
Case Sparse	-	479	245	159	171
<b>TAINO</b>	<b>207/355</b>	<b>2.928</b>	<b>1.401</b>	<b>1.125</b>	<b>1.431</b>
TAINO * (1)	262	2.625	1.250	1.015	1.277
CàNova	213	16	6	8	11
Case Sparse	-	287	145	102	143
<b>TERNATE</b>	<b>239/381</b>	<b>2.293</b>	<b>1.139</b>	<b>777</b>	<b>819</b>
TERNATE * (1)	281	2.095	1.039	712	746
Ori	262	36	18	13	15
Pacit	276	56	30	17	17
San Sepolcro	300	86	44	28	34
Case Sparse	-	20	8	7	7
<b>Lago di Comabbio (2)</b>	<b>243</b>	-	-	-	-
<b>Palude (3)</b>	<b>241</b>	-	-	-	-
<b>TRADATE</b>	<b>274/371</b>	<b>15.921</b>	<b>7.665</b>	<b>5.812</b>	<b>6.164</b>
TRADATE * (1)	303	15.782	7.596	5.761	6.112
San Bernardo (2)	286	77	32	25	25
Case Sparse	-	62	37	26	27
<b>TRAVEDONA MONATE</b>	<b>207/370</b>	<b>3.340</b>	<b>1.629</b>	<b>1.194</b>	<b>1.436</b>
TRAVEDONA MONATE *	273	2.032	979	763	915
Faraona	285	200	101	69	75
Monteggia	251	32	17	10	10
Villaggio Ignis	285	300	153	92	97
Case Sparse	-	776	379	260	339
<b>Lago di Monate (1)</b>	<b>266</b>	-	-	-	-
<b>TRONZANO LAGO MAGGIORE</b>	<b>193/1158</b>	<b>302</b>	<b>150</b>	<b>122</b>	<b>333</b>
BASSANO	528	47	25	21	57
TRONZANO LAGO MAGGIORE *	342	210	105	80	194
Monti di Bassano (1)	910	-	-	-	18
Case Sparse	-	45	20	21	64
<b>Lago Maggiore (2)</b>	<b>193</b>	-	-	-	-
<b>UBOLDO</b>	<b>196/216</b>	<b>8.632</b>	<b>4.256</b>	<b>3.038</b>	<b>3.203</b>
UBOLDO * (1)	205	7.830	3.841	2.783	2.926
Cascina Girola	214	108	47	34	38
Cascina Malpaga	211	147	84	45	49
Cascina Regusella	197	98	53	33	36
Ferrario	206	27	15	9	9
Mirabello	210	27	12	10	10
Salvanesco	211	16	9	5	5
Strada Santa Maria	212	30	17	10	12
Case Sparse	-	349	178	109	118
<b>VALGANNA</b>	<b>435/1075</b>	<b>1.483</b>	<b>721</b>	<b>575</b>	<b>976</b>
BOAREZZO	736	37	15	19	88
GANNA *	460	687	345	265	352
GHIRLA	445	661	314	251	401
MONDONICO	698	25	10	18	97
Le Casere	450	42	26	11	13
Case Sparse	-	31	11	11	25
<b>Lago di Ghirla (1)</b>	<b>442</b>	-	-	-	-
<b>Lago di Ganna (1)</b>	<b>400</b>	-	-	-	-
<b>VARANO BORGHI</b>	<b>241/391</b>	<b>2.330</b>	<b>1.118</b>	<b>886</b>	<b>975</b>
VARANO BORGHI * (1)	281	2.330	1.118	886	975
Case Sparse	-	-	-	-	-
<b>Lago di Comabbio (2)</b>	<b>243</b>	-	-	-	-
<b>VARESE</b>	<b>238/1150</b>	<b>85.687</b>	<b>40.327</b>	<b>32.340</b>	<b>35.508</b>
BREGAZZANA	470	160	74	62	83
CALCINATE DEL PESCE	244	897	463	278	297
CAPOLAGO	245	282	136	113	132
MENTASTI	366	134	62	44	45
RASA DI VELATE	543	368	170	139	185
VARESE * (1)	382	78.821	37.076	30.128	32.995
Casa Bassa	315	94	47	25	28
Cascina Gualtino	259	72	37	24	26
Caverzasio Alto	444	70	34	22	26
Caverzasio Basso	425	66	37	19	21

**Tavola 6.3 segue - Altitudine, popolazione residente per sesso, numero delle famiglie e delle abitazioni, per Comune e località abitata**

COMUNI E LOCALITÀ ABITATE	POPOLAZIONE RESIDENTE				
	Altitudine (mt)	Totale	Di cui maschi	Famiglie	Abitazioni
Gaggio	290	54	29	18	19
Hotel Campo Fiori	1036	17	6	6	12
Mirasole Alto	331	41	19	17	20
Mirasole Basso	275	29	13	14	14
Mustunate	320	17	8	7	9
Via Duno	384	69	33	23	23
Case Sparse	-	4.496	2.083	1.401	1.573
<b>Lago di Varese (2)</b>	<b>238</b>	-	-	-	-
<b>VEDANO OLONA</b>	<b>279/404</b>	<b>6.743</b>	<b>3.245</b>	<b>2.374</b>	<b>2.561</b>
VEDANO OLONA *	360	6.239	2.995	2.218	2.396
Fontanelle	280	67	34	22	23
Lazzaretto	387	20	9	6	8
Case Sparse	-	417	207	128	134
<b>VEDDASCA</b>	<b>325/1630</b>	<b>397</b>	<b>169</b>	<b>210</b>	<b>835</b>
ARMIO *	896	116	43	60	256
BIEGNO	892	97	43	50	101
CADERO	596	79	41	37	111
GRAGLIO	895	47	18	29	123
LOZZO	874	56	22	32	97
Cangili di Biegno (1)	1133	1	1	1	34
Fontane di Lozzo (1)	975	-	-	-	24
Forcora (1)	1179	1	1	1	69
Monterecchio (1)	1347	-	-	-	20
Case Sparse	-	-	-	-	-
<b>VENEGONO INFERIORE</b>	<b>300/380</b>	<b>5.645</b>	<b>2.728</b>	<b>1.870</b>	<b>1.960</b>
VENEGONO INFERIORE * (1)	320	5.490	2.646	1.821	1.912
Pianbosco	370	115	58	46	45
Case Sparse	-	40	24	3	3
<b>VENEGONO SUPERIORE</b>	<b>315/398</b>	<b>6.664</b>	<b>3.289</b>	<b>2.251</b>	<b>2.550</b>
VENEGONO SUPERIORE * (1)	331	5.979	2.932	2.018	2.237
Pianbosco	380	169	91	62	94
Case Sparse	-	516	266	171	219
<b>VERGIATE</b>	<b>243/434</b>	<b>8.086</b>	<b>3.906</b>	<b>2.952</b>	<b>3.250</b>
CIMBRO	284	886	429	306	337
CORGENO	270	1.036	495	393	430
CUIRONE	322	412	189	166	215
VERGIATE *	270	5.312	2.578	1.937	2.106
Cascina Mirasole	271	49	26	15	16
Cascina Prada	271	61	35	19	20
Cascina Torretta	281	80	35	26	26
Case Sparse	-	250	119	90	100
<b>Lago di Comabbio (1)</b>	<b>243</b>	-	-	-	-
<b>VIGGIÙ</b>	<b>325/1015</b>	<b>4.829</b>	<b>2.287</b>	<b>1.671</b>	<b>1.973</b>
BARAGGIA	406	1.276	624	425	460
PIAMO (1)	341	87	44	27	26
VIGGIÙ * (2)	482	2.854	1.346	1.023	1.270
Baraggiola Nuova	369	52	28	16	17
Baraggiola Vecchia	370	26	12	8	9
Bevera	335	26	10	11	16
Lucate-Poreggia	384	112	54	45	53
Case Sparse	-	396	169	116	122
<b>VIZZOLA TICINO</b>	<b>157/233</b>	<b>423</b>	<b>219</b>	<b>151</b>	<b>176</b>
CASTELNOVATE	206	331	169	118	135
SEDE COMUNALE *	196	30	15	13	18
VIZZOLA TICINO	219	29	19	10	12
Case Sparse	-	33	16	10	11

### NOTE ALLA TAVOLA 6.3

( \*) LA LOCALITÀ ABITATA OVE È SITUATA LA CASA COMUNALE (GENERALMENTE IL CENTRO CAPOLUOGO) È CONTRASSEGNA DA UN ASTERISCO.

#### **ALBIZZATE**

- ( 1 ) CENTRO CONTIGUO AL CENTRO ALBUSCIAGO DEL COMUNE DI SUMIRAGO ED AL CENTRO CASTRONNO DEL COMUNE OMONIMO.

#### **ANGERA**

- ( 1 ) CENTRO CONTIGUO AI CENTRI UPPONNE DEL COMUNE DI RANCO E TAINO DEL COMUNE DI TAINO.
- ( 2 ) CENTRO CONTIGUO AL CENTRO BARZA DEL COMUNE DI ISPRA.
- ( 3 ) CENTRO CONTIGUO AL CENTRO RANCO DEL COMUNE OMONIMO.
- ( 4 ) AREA SPECIALE: PARTE DI LAGO DIVISO TRA PIÙ COMUNI.

#### **ARCISATE**

- ( 1 ) CENTRO CONTIGUO AI CENTRI INDUNO OLONA E BISUSCHIO DEI COMUNI OMONIMI.

#### **ARSAGO SEPRIO**

- ( 1 ) CENTRO CONTIGUO AI CENTRI SOMMA LOMBARDO E CASORATE SEMPIONE DEI COMUNI OMONIMI.
- ( 2 ) CENTRO CONTIGUO AL CENTRO CASORATE SEMPIONE DEL COMUNE OMONIMO.

#### **AZZATE**

- ( 1 ) CENTRO CONTIGUO AL CENTRO BUGUGGIATE DEL COMUNE OMONIMO.
- ( 2 ) AREA SPECIALE: PARTE DI LAGO DIVISO TRA PIÙ COMUNI.

#### **AZZIO**

- ( 1 ) CENTRO CONTIGUO AL CENTRO ORINO DEL COMUNE OMONIMO.
- ( 2 ) NUCLEO CONTIGUO AL NUCLEO OMONIMO DEL COMUNE DI CUVIO.

#### **BARASSO**

- ( 1 ) CENTRO CONTIGUO AI CENTRI COMERIO E LUVINATE DEI COMUNI OMONIMI.

#### **BARDELLO**

- ( 1 ) AREA SPECIALE: PARTE DI LAGO DIVISO CON IL COMUNE DI BIANDRONNO.
- ( 2 ) AREA SPECIALE: PARTE DI LAGO DIVISO TRA PIÙ COMUNI.
- ( 3 ) AREA SPECIALE: PALUDE.

#### **BESANO**

- ( 1 ) CENTRO CONTIGUO AL CENTRO PORTO CERESIO DEL COMUNE OMONIMO.

#### **BESOZZO**

- ( 1 ) CENTRO CONTIGUO AL CENTRO BREBBIA DEL COMUNE OMONIMO.
- ( 2 ) CENTRO CONTIGUO AL CENTRO TURRO DEL COMUNE DI MONVALLE.
- ( 3 ) AREA SPECIALE: PARTE DI LAGO DIVISO TRA PIÙ COMUNI.

#### **BIANDRONNO**

- ( 1 ) PARTE DEL TERRITORIO COMUNALE È COSTITUITA DA ISOLA LACUALE.
- ( 2 ) AREA SPECIALE: ISOLA LACUALE.
- ( 3 ) AREA SPECIALE: PARTE DI LAGO DIVISO CON IL COMUNE DI BARDELLO.
- ( 4 ) AREA SPECIALE: PARTE DI LAGO DIVISO TRA PIÙ COMUNI.
- ( 5 ) AREA SPECIALE: ACQUITRINO.

#### **BISUSCHIO**

- ( 1 ) CENTRO CONTIGUO AI CENTRI PIAMO DEL COMUNE DI VIGGIÙ E ARCISATE DEL COMUNE OMONIMO.

#### **BODIO LOMNAGO**

- ( 1 ) CENTRO CONTIGUO AL CENTRO CAZZAGO BRABBIA DEL COMUNE OMONIMO.
- ( 2 ) AREA SPECIALE: PARTE DI LAGO DIVISO TRA PIÙ COMUNI.

#### **BREBBIA**

- ( 1 ) CENTRO CONTIGUO AI CENTRI BESOZZO ED ISPRA DEL COMUNE OMONIMO.
- ( 2 ) NUCLEO CONTIGUO AL NUCLEO OMONIMO DEL COMUNE DI MALGESSO.
- ( 3 ) AREA SPECIALE: PARTE DI LAGO DIVISO TRA PIÙ COMUNI.

#### **BREGANO**

- ( 1 ) AREA SPECIALE: ACQUITRINO.

#### **BRENTA**

- ( 1 ) CENTRO CONTIGUO AL CENTRO CITTIGLIO DEL COMUNE OMONIMO.

#### **BREZZO DI BEDERO**

- ( 1 ) CENTRO CONTIGUO AL CENTRO GERMIGNAGA DEL COMUNE OMONIMO.
- ( 2 ) CENTRO TEMPORANEO.
- ( 3 ) AREA SPECIALE: PARTE DI LAGO DIVISO FRA PIÙ COMUNI.

#### **BRISSAGO-VALTRAVAGLIA**

- ( 1 ) CENTRO CONTIGUO AL CENTRO OMONIMO DEL COMUNE DI MESENZANA.
- ( 2 ) NUCLEO SPECIALE: COLLEGIO.
- ( 3 ) NUCLEO CONTIGUO AL NUCLEO MIRANDOLA NUOVA DEL COMUNE DI GERMIGNANA.

#### **BRUSIMPIANO**

- ( 1 ) AREA SPECIALE: PARTE DI LAGO DIVISO TRA PIÙ COMUNI.

#### **BUGUGGIATE**

- ( 1 ) CENTRO CONTIGUO AL CENTRO AZZATE DEL COMUNE OMONIMO.
- ( 2 ) AREA SPECIALE: PARTE DI LAGO DIVISO TRA PIÙ COMUNI.

#### **BUSTO ARSIZIO**

- ( 1 ) CENTRO CONTIGUO AI CENTRI OLGiate OLONA E CASTELLANZA DEI COMUNI OMONIMI E LOTTIZZAZIONE BARLOCCO DEL COMUNE DI SAMARATE.
- ( 2 ) NUCLEO SPECIALE: CASA DI PENNA.

#### **CADEGLIANO VICONAGO**

- ( 1 ) CENTRO CONTIGUO AL CENTRO MARCHIROLO DEL COMUNE OMONIMO.

#### **CADREZZATE**

- ( 1 ) AREA SPECIALE: PARTE DI LAGO DIVISO TRA PIÙ COMUNI.

#### **CAIRATE**

- ( 1 ) CENTRO CONTIGUO AL CENTRO CASSANO MAGNAGO DEL COMUNE OMONIMO.
- ( 2 ) CENTRO CONTIGUO AL CENTRO FAGNANO-OLONA-BERGORO DEL COMUNE DI FAGNANO-OLONA.

#### **CARAVATE**

- ( 1 ) CENTRO CONTIGUO AL CENTRO SANGIANO DEL COMUNE OMONIMO.

#### **CARDANO AL CAMPO**

- ( 1 ) CENTRO CONTIGUO AL CENTRO GALLARATE DEL COMUNE OMONIMO.



segue NOTE ALLA TAVOLA 6.3

#### **CARNAGO**

- ( 1 ) CENTRO CONTIGUO AL CENTRO CARONNO VARESINO DEL COMUNE OMONIMO.
- ( 2 ) NUCLEO CONTIGUO AL NUCLEO STRIBIANA INFERIORE DEL COMUNE DI CARONNO VARESINO.

#### **CARONNO PERTUSELLA**

- ( 1 ) CENTRO CONTIGUO AI CENTRI SARONNO, CESATE (MI) E GARBAGNATE MILANESE (MI) DEI COMUNI OMONIMI.

#### **CARONNO VARESINO**

- ( 1 ) CENTRO CONTIGUO AI CENTRI CARNAGO E MORAZZONE DEI COMUNI OMONIMI.
- ( 2 ) CENTRO CONTIGUO AL CENTRO SOLBIATE ARNO DEL COMUNE OMONIMO.
- ( 3 ) NUCLEO CONTIGUO AL NUCLEO STRIBIANA DEL COMUNE DI CARNAGO.

#### **CASALE LITTA**

- ( 1 ) AREA SPECIALE: ACQUITRINO.

#### **CASALZUIGNO**

- ( 1 ) CENTRO CONTIGUO AL CENTRO CUVEGLIO DEL COMUNE OMONIMO.

#### **CASCIAGO**

- ( 1 ) CENTRO CONTIGUO AI CENTRI LUVINATE E VARESE DEI COMUNI OMONIMI.

#### **CASORATE SEMPIONE**

- ( 1 ) CENTRO CONTIGUO AI CENTRI ARSAGO SEPRIO E SEMPIONE DEL COMUNE DI ARSAGO SEPRIO.

#### **CASSANO MAGNAGO**

- ( 1 ) CENTRO CONTIGUO AI CENTRI GALLARATE DEL COMUNE OMONIMO E BOLLADELLO DEL COMUNE DI CAIRATE.

#### **CASTELLANZA**

- ( 1 ) CENTRO CONTIGUO AI CENTRI LEGNANO(MI),OLGIATE OLONA E BUSTO ARSIZIO DEI COMUNI OMONIMI.

#### **CASTELVECCANA**

- ( 1 ) CENTRO CONTIGUO AL CENTRO PORTO VALTRAVAGLIA DEL COMUNE OMONIMO.
- ( 2 ) AREA SPECIALE: PARTE DI LAGO DIVISO TRA PIÙ COMUNI.

#### **CASTIGLIONE OLONA**

- ( 1 ) CENTRO CONTIGUO AL CENTRO VENEGONO INFERIORE DEL COMUNE OMONIMO.

#### **CASTRONNO**

- ( 1 ) CENTRO CONTIGUO AL CENTRO ALBIZZATE DEL COMUNE OMONIMO.

#### **CAVARIA CON PREMEZZO**

- ( 1 ) CENTRO CONTIGUO AI CENTRI OGGIONA E SANTO STEFANO DEL COMUNE DI OGGIONA CON SANTO STEFANO, JERAGO CON ORAGO E GALLARATE DEI COMUNI OMONIMI.

#### **CAZZAGO BRABBIA**

- ( 1 ) CENTRO CONTIGUO AL CENTRO BODIO DEL COMUNE DI BODIO LOMNAGO.
- ( 2 ) AREA SPECIALE: PARTE DI LAGO DIVISO TRA PIÙ COMUNI.
- ( 3 ) AREA SPECIALE: ACQUITRINO.

#### **CITTIGLIO**

- ( 1 ) CENTRO CONTIGUO AL CENTRO BRENTA DEL COMUNE OMONIMO.

#### **COCQUIO-TREVISAGO**

- ( 1 ) CENTRO CONTIGUO AL CENTRO GAVIRATE DEL COMUNE OMONIMO.

#### **COMABBIO**

- ( 1 ) NUCLEO SPECIALE: COLLEGIO.
- ( 2 ) AREA SPECIALE: PARTE DI LAGO DIVISO TRA PIÙ COMUNI.

#### **COMERIO**

- ( 1 ) CENTRO CONTIGUO AI CENTRI BARASSO E GAVIRATE DEI COMUNI OMONIMI.

#### **CUASSO AL MONTE**

- ( 1 ) NUCLEO SPECIALE: INSEDIAMENTO RESIDENZIALE CON POPOLAZIONE NON STABILE.
- ( 2 ) NUCLEO SPECIALE: CASA DI CURA.

#### **CUGLIATE-FABIASCO**

- ( 1 ) CENTRO CONTIGUO AL CENTRO MARCHIROLO DEL COMUNE OMONIMO.
- ( 2 ) NUCLEO SPECIALE: COLONIA CLIMATICA.

#### **CUVEGLIO**

- ( 1 ) CENTRO CONTIGUO AI CENTRI CUVIO E CASALZUIGNO DEI COMUNI OMONIMI.

#### **CUVIO**

- ( 1 ) CENTRO CONTIGUO AL CENTRO CUVEGLIO DEL COMUNE OMONIMO.
- ( 2 ) NUCLEO CONTIGUO AL NUCLEO OMONIMO DEL COMUNE DI AZZIO.

#### **DUMENZA**

- ( 1 ) NUCLEO SPECIALE: COLONIA MONTANA.
- ( 2 ) NUCLEO SPECIALE: DOGANA.

#### **FAGNANO OLONA**

- ( 1 ) CENTRO CONTIGUO AI CENTRI SOLBIATE OLONA E CAIRATE DEI COMUNI OMONIMI.

#### **FERNO**

- ( 1 ) CENTRO CONTIGUO AL CENTRO LONATE POZZOLO DEL COMUNE OMONIMO.
- ( 2 ) CENTRO CONTIGUO AL CENTRO SAMARATE DEL COMUNE OMONIMO.

#### **FERRERA DI VARESE**

- ( 1 ) AREA SPECIALE: TERRITORIO IN CONTESTAZIONE CON IL COMUNE DI MASCIAGO PRIMO.

#### **GALLARATE**

- ( 1 ) CENTRO CONTIGUO AI CENTRI CASSANO MAGNAGO, SAMARATE, CAVARIA CON PREMEZZO E CARDANO AL CAMPO DEI COMUNI OMONIMI.

#### **GALLIATE LOMBARDO**

- ( 1 ) AREA SPECIALE: PARTE DI LAGO DIVISO TRA PIÙ COMUNI.

#### **GAVIRATE**

- ( 1 ) CENTRO CONTIGUO AI CENTRI COMERIO DEL COMUNE OMONIMO E COCQUIO DEL COMUNE DI COCQUIO-TREVISAGO.
- ( 2 ) AREA SPECIALE: PARTE DI LAGO DIVISO TRA PIÙ COMUNI.

#### **GAZZADA SCHIANNO**

- ( 1 ) CENTRO CONTIGUO AL CENTRO MORAZZONE DEL COMUNE OMONIMO.

#### **GERENZANO**

- ( 1 ) CENTRO CONTIGUO AL CENTRO TURATE (CO) DEL COMUNE OMONIMO.
- ( 2 ) CENTRO CONTIGUO AL CENTRO SARONNO DEL COMUNE OMONIMO.

segue NOTE ALLA TAVOLA 6.3

#### **GERMIGNAGA**

- ( 1 ) CENTRO CONTIGUO AI CENTRI SIRPO AMENO DEL COMUNE DI BREZZO DI BEDERO E LUINO DEL COMUNE OMONIMO.
- ( 2 ) NUCLEO CONTIGUO AL NUCLEO MIRANDOLA DEL COMUNE DI BRISAGO VALTRAVAGLIA.
- ( 3 ) AREA SPECIALE: PARTE DI LAGO DIVISO TRA PIÙ COMUNI.

#### **GORLA MINORE**

- ( 1 ) CENTRO CONTIGUO AL CENTRO MARNATE DEL COMUNE OMONIMO.

#### **INARZO**

- ( 1 ) AREA SPECIALE: ACQUITRINO.

#### **INDUNO OLONA**

- ( 1 ) CENTRO CONTIGUO AI CENTRI ARCISATE E VARESE DEI COMUNI OMONIMI.

#### **ISPRA**

- ( 1 ) CENTRO CONTIGUO AL CENTRO BARZOLA DEL COMUNE DI ANGERA.
- ( 2 ) CENTRO CONTIGUO AL CENTRO BREBBIA DEL COMUNE OMONIMO.
- ( 3 ) AREA SPECIALE: PARTE DI LAGO DIVISO TRA PIÙ COMUNI.

#### **JERAGO CON ORAGO**

- ( 1 ) CENTRO CONTIGUO AI CENTRI OGGIONA DEL COMUNE DI OGGIONA CON SANTO STEFANO, CAVARIA CON PREMEZZO DEL COMUNE OMONIMO E CASCINA MOLINELLO DEL COMUNE DI SOLBIATE ARNO.

#### **LAVENA PONTE TRESA**

- ( 1 ) AREA SPECIALE: PARTE DI LAGO DIVISO TRA PIÙ COMUNI.

#### **LAVENO MOMBELLO**

- ( 1 ) AREA SPECIALE: PARTE DI LAGO DIVISO TRA PIÙ COMUNI.

#### **LEGGIUNO**

- ( 1 ) CENTRO CONTIGUO AL CENTRO OMONIMO DEL COMUNE DI SANGIANO.
- ( 2 ) AREA SPECIALE: PARTE DI LAGO DIVISO TRA PIÙ COMUNI.

#### **LONATE CEPPINO**

- ( 1 ) CENTRO CONTIGUO AL CENTRO TRADATE DEL COMUNE OMONIMO.
- ( 2 ) NUCLEO CONTIGUO AL NUCLEO OMONIMO DEL COMUNE DI TRADATE.

#### **LONATE POZZOLO**

- ( 1 ) CENTRO CONTIGUO AL CENTRO FERNO DEL COMUNE OMONIMO.

#### **LUINO**

- ( 1 ) CENTRO CONTIGUO AL CENTRO GERMIGNAGA DEL COMUNE OMONIMO.
- ( 2 ) AREA SPECIALE: PARTE DI LAGO DIVISO TRA PIÙ COMUNI.

#### **LUVINATE**

- ( 1 ) CENTRO CONTIGUO AI CENTRI BARASSO E CASCIAGO DEI COMUNI OMONIMI.

#### **MACCAGNO**

- ( 1 ) AREA SPECIALE: PARTE DI LAGO DIVISO TRA PIÙ COMUNI.

#### **MALGESSO**

- ( 1 ) NUCLEO CONTIGUO AL NUCLEO OMONIMO DEL COMUNE DI BREBBIA.

#### **MALNATE**

- ( 1 ) CENTRO CONTIGUO AL CENTRO OMONIMO DEL COMUNE DI BINAGO (CO).

#### **MARCHIROLO**

- ( 1 ) CENTRO CONTIGUO AI CENTRI MATTONE DEL COMUNE DI CADEGLIANA VICONAGO E CUGLIATE-FABIASCO DEL COMUNE OMONIMO.
- ( 2 ) NUCLEO SPECIALE: COLONIA.

#### **MARNATE**

- ( 1 ) CENTRO CONTIGUO AL CENTRO GORLA MINORE DEL COMUNE OMONIMO.

#### **MASCIAGO PRIMO**

- ( 1 ) TERRITORIO IN CONTESTAZIONE CON IL COMUNE DI FERRERA DI VARESE.

#### **MERCALLO**

- ( 1 ) AREA SPECIALE: PARTE DI LAGO DIVISO TRA PIÙ COMUNI.

#### **MESENZANA**

- ( 1 ) CENTRO CONTIGUO AL CENTRO OMONIMO DEL COMUNE DI BRISSAGO-VALTRAVAGLIA.

#### **MONVALLE**

- ( 1 ) CENTRO CONTIGUO AL CENTRO MASSINO DEL COMUNE DI BESOZZO.

#### **MORAZZONE**

- ( 1 ) CENTRO CONTIGUO AI CENTRI ROCCOLO DEL COMUNE DI GAZZADA SCHIANNO E CARONNO VARESE DEL COMUNE OMONIMO.

#### **OGGIONA CON SANTO STEFANO**

- ( 1 ) CENTRO CONTIGUO AI CENTRI JERAGO CON ORAGO DEL COMUNE OMONIMO, MONTE DEL COMUNE DI SOLBIATE ARNO E CAVARIA CON PREMEZZO DEL COMUNE OMONIMO.
- ( 2 ) CENTRO CONTIGUO AL CENTRO CAVARIA CON PREMEZZO DEL COMUNE OMONIMO.

#### **OLGIATE OLONA**

- ( 1 ) CENTRO CONTIGUO AI CENTRI BUSTO ARSIZIO E CASTELLANZA DEI COMUNI OMONIMI.

#### **ORINO**

- ( 1 ) CENTRO CONTIGUO AL CENTRO AZZIO DEL COMUNE OMONIMO.

#### **OSMATE**

- ( 1 ) AREA SPECIALE: PARTE DI LAGO DIVISO TRA PIÙ COMUNI.

#### **PINO SULLA SPONDA DEL LAGO MAGGIORE**

- ( 1 ) NUCLEO SPECIALE: INSEDIAMENTO RESIDENZIALE CON POPOLAZIONE NON STABILE.
- ( 2 ) AREA SPECIALE: PARTE DI LAGO DIVISO TRA PIÙ COMUNI.

#### **PORTO CERESIO**

- ( 1 ) CENTRO CONTIGUO AI CENTRI BESANO E BOLLETTA DEL COMUNE DI BESANO.
- ( 2 ) AREA SPECIALE: PARTE DI LAGO DIVISO TRA PIÙ COMUNI.

#### **PORTO VALTRAVAGLIA**

- ( 1 ) CENTRO CONTIGUO AL CENTRO SAN PIETRO-RONCHIANO DEL COMUNE DI CASTELVECCANA.
- ( 2 ) NUCLEO SPECIALE: INSEDIAMENTO RESIDENZIALE CON POPOLAZIONE NON STABILE.
- ( 3 ) AREA SPECIALE: PARTE DI LAGO DIVISO TRA PIÙ COMUNI.

#### **RANCO**

- ( 1 ) CENTRO CONTIGUO AL CENTRO FORNETTO-VIGANE DEL COMUNE DI ANGERA.
- ( 2 ) CENTRO CONTIGUO AL CENTRO ANGERA DEL COMUNE OMONIMO.
- ( 3 ) AREA SPECIALE: PARTE DI LAGO DIVISO TRA PIÙ COMUNI.

segue NOTE ALLA TAVOLA 6.3

#### **SALTRIO**

- ( 1 ) CENTRO CONTIGUO AL CENTRO VIGGIÙ DEL COMUNE OMONIMO.

#### **SAMARATE**

- ( 1 ) CENTRO CONTIGUO AL CENTRO BUSTO ARSIZIO DEL COMUNE OMONIMO.
- ( 2 ) CENTRO CONTIGUO AI CENTRI SAN MACARIO DEL COMUNE DI FERNO E GALLARATE DEL COMUNE OMONIMO.

#### **SANGIANO**

- ( 1 ) CENTRO CONTIGUO AL CENTRO OMONIMO DEL COMUNE DI LEGGIUNO.
- ( 2 ) CENTRO CONTIGUO AL CENTRO CAVARATE DEL COMUNE OMONIMO.

#### **SARONNO**

- ( 1 ) CENTRO CONTIGUO AI CENTRI INTROINI DEL COMUNE DI SOLARO (MI), DAL POZZO DEL COMUNE DI CERIANOLAGHETTO (MI), UBOLDO, CARONNO PETRUSSELLA DEI COMUNI OMONIMI ED AL CENTRO FUSETTI DEL COMUNE DI GERENZANO.

#### **SESTO CALENDE**

- ( 1 ) AREA SPECIALE: PARTE DI LAGO DIVISO TRA PIÙ COMUNI.

#### **SOLBIATE ARNO**

- ( 1 ) CENTRO CONTIGUO AL CENTRO JERAGO CON ORAGO DEL COMUNE OMONIMO.
- ( 2 ) CENTRO CONTIGUO AL CENTRO OGGIONA DEL COMUNE DI OGGIONA CON SANTO STEFANO.
- ( 3 ) CENTRO CONTIGUO AL CENTRO SASSO DEL COMUNE DI CARONNO VARESINO.

#### **SOLBIATE OLONA**

- ( 1 ) CENTRO CONTIGUO AL CENTRO FAGNANO OLONA-BERGORO DEL COMUNE DI FAGNANO OLONA.

#### **SOMMA LOMBARDO**

- ( 1 ) CENTRO CONTIGUO AL CENTRO ARSAGO SEPRIO DEL COMUNE OMONIMO.

#### **SUMIRAGO**

- ( 1 ) CENTRO CONTIGUO AL CENTRO ALBIZZATE DEL COMUNE OMONIMO.

#### **TAINO**

- ( 1 ) CENTRO CONTIGUO AL CENTRO ANGERA DEL COMUNE OMONIMO.

#### **TERNATE**

- ( 1 ) CENTRO CONTIGUO AL CENTRO VARANO BORGHI DEL COMUNE OMONIMO.
- ( 2 ) AREA SPECIALE: PARTE DI LAGO DIVISO TRA PIÙ COMUNI.
- ( 3 ) AREA SPECIALE: ACQUITRINO.

#### **TRADATE**

- ( 1 ) CENTRO CONTIGUO AI CENTRI LOCATE VARESINO (CO) DEL COMUNE OMONIMO E AL CENTRO CEPPINE DEL COMUNE DI LONATE CEPPINO.
- ( 2 ) NUCLEO CONTIGUO AL NUCLEO OMONIMO DEL COMUNE DI LONATE CEPPINO.

#### **TRAVEDONA MONATE**

- ( 1 ) AREA SPECIALE: PARTE DI LAGO DIVISO TRA PIÙ COMUNI.

#### **TRONZANO LAGO MAGGIORE**

- ( 1 ) NUCLEO SPECIALE: INSEDIAMENTO RESIDENZIALE CON POPOLAZIONE NON STABILE.
- ( 2 ) AREA SPECIALE: PARTE DI LAGO DIVISO TRA PIÙ COMUNI.

#### **UBOLDO**

- ( 1 ) CENTRO CONTIGUO AL CENTRO SARONNO DEL COMUNE OMONIMO.

#### **VALGANNA**

- ( 1 ) AREA SPECIALE: LAGO.

#### **VARANO BORGHI**

- ( 1 ) CENTRO CONTIGUO AL CENTRO TERNATE DEL COMUNE OMONIMO.
- ( 2 ) AREA SPECIALE: PARTE DI LAGO DIVISO TRA PIÙ COMUNI.

#### **VARESE**

- ( 1 ) CENTRO CONTIGUO AI CENTRI INDUNO OLONA E CASCIAGO DEI COMUNI OMONIMI.
- ( 2 ) AREA SPECIALE: PARTE DI LAGO DIVISO TRA PIÙ COMUNI.

#### **VEDDASCA**

- ( 1 ) NUCLEO SPECIALE: INSEDIAMENTO RESIDENZIALE CON POPOLAZIONE NON STABILE.

#### **VENEGONO INFERIORE**

- ( 1 ) CENTRO CONTIGUO AI CENTRI CASTIGLIONE OLONA E VENEGONO SUPERIORE DEI COMUNI OMONIMI.

#### **VENEGONO SUPERIORE**


- ( 1 ) CENTRO CONTIGUO AL CENTRO VENEGONO INFERIORE DEL COMUNE OMONIMO.

#### **VERGIATE**

- ( 1 ) AREA SPECIALE: PARTE DI LAGO DIVISO TRA PIÙ COMUNI.

#### **VIGGIÙ**

- ( 1 ) CENTRO CONTIGUO AL CENTRO BISUSCHIO DEL COMUNE OMONIMO.
- ( 2 ) CENTRO CONTIGUO AL CENTRO SALTRIO DEL COMUNE OMONIMO.



# Appendice

...the Board of Directors has approved the following resolution:

Resolved, that the Board of Directors hereby authorizes the President and the Board of Directors to execute and deliver to the Secretary of State the following certificate of incorporation:

...the Board of Directors has approved the following resolution:

Resolved, that the Board of Directors hereby authorizes the President and the Board of Directors to execute and deliver to the Secretary of State the following certificate of incorporation:

...the Board of Directors has approved the following resolution:

Resolved, that the Board of Directors hereby authorizes the President and the Board of Directors to execute and deliver to the Secretary of State the following certificate of incorporation:

...the Board of Directors has approved the following resolution:

Resolved, that the Board of Directors hereby authorizes the President and the Board of Directors to execute and deliver to the Secretary of State the following certificate of incorporation:

...the Board of Directors has approved the following resolution:

Resolved, that the Board of Directors hereby authorizes the President and the Board of Directors to execute and deliver to the Secretary of State the following certificate of incorporation:

**Tavola A - Variazioni territoriali e di nome dei Comuni dal 25 ottobre 1981 al 20 ottobre 1991**

COMUNI	V A R I A Z I O N I										
	Superficie e popolazione riferite al censimento del 25 ottobre 1981 (Situazione prima della variazione)			Specie e relativo provvedimento	Superficie e popolazione oggetto della variazione			Superficie e popolazione riferite al censimento del 25 ottobre 1981 (Situazione dopo la variazione)			
	Superficie (ha)	Popolazione			Superficie (ha)	Popolazione		Superficie (ha)	Popolazione		
residente		presente	residente	presente		residente	presente				
<b>Provincia di Varese</b>											
Cuasso al Monte	1673	2952	3170	Modificata la circoscrizione territoriale a seguito del distacco di una zona di territorio aggregata al comune di Porto Ceresio (Legge Reg. 14 febbraio 1985, n. 10 2° suppl. ord. del B.U.R. n. 7 del 18 febbraio 1985)	30	261	254	1643	2691	2916	
Porto Ceresio	484	2668	2596	Modificata la circoscrizione territoriale a seguito dell'aggregazione di una zona di territorio staccata dal comune di Cuasso al Monte (Legge Reg. 14 febbraio 1985, n. 10 2° suppl. ord. del B.U.R. n. 7 del 18 febbraio 1985)	30	261	254	514	2929	2850	
Montegrino travaglia	Val-	1026	989	980	Rettificato il confine con il comune di Grantola (Deliberazione Consiglio Provinciale n. 38 del 12 marzo 1987 B.U.R. n. 41 del 14 ottobre 1987)	(b)	(a)	(a)	1026	989	980
Grantola		207	790	801	Rettificato il confine con il comune di Montegrino Valtravaglia (Deliberazione Consiglio Provinciale n. 38 del 12 marzo 1987 B.U.R. n. 41 del 14 ottobre 1987)	(b)	(a)	(a)	207	790	801

- (a) Zona disabitata
- (b) Superficie inferiore ad ettari uno

**Tavola B - Zone di territorio in contestazione tra Comuni**

PROV.	COM.	DENOMINAZIONE DELLA ZONA	Popolazione residente	Superficie (Km <sup>2</sup> )	Epoca contestazione	COMUNI INTERESSATI
012	069	Mondiscia	35	0,01	1981	Ferrera di Varese Masciago Primo

**Tavola C - Popolazione residente per Comune: confronto tra risultanze anagrafiche al 19 ottobre 1991 e risultati censuari provvisori e definitivi**

COMUNI		POPOLAZIONE RESIDENTE					Confronto censimento anagrafe
		CENSITA			DIFFERENZE		
		Iscritti in anagrafe	Dato provvisorio	Dato definitivo	3-1	3-2	
		1	2	3			
001	Agra	341	338	338	-3	-	
002	Albizzate	5.112	5.079	5.077	-35	-2	
003	Angera	5.449	5.416	5.396	-53	-20	
004	Arcisate	9.053	8.840	8.954	-99	114	SI
005	Arsago Seprio	4.104	4.107	4.106	2	-1	SI
006	Azzate	3.691	3.675	3.712	21	37	SI
007	Azzio	656	643	646	-10	3	
008	Barasso	1.562	1.636	1.636	74	-	
009	Bardello	1.285	1.279	1.280	-5	1	SI
010	Bedero Valcuvia	499	504	504	5	-	
011	Besano	2.133	2.153	2.154	21	1	
012	Besnate	4.678	4.652	4.645	-33	-7	SI
013	Besozzo	7.642	7.621	7.617	-25	-4	SI
014	Biandronno	3.132	3.117	3.115	-17	-2	SI
015	Bisuschio	3.783	3.656	3.757	-26	101	SI
016	Bodio Lomnago	1.902	1.947	1.947	45	-	
017	Brescia	3.147	3.116	3.104	-43	-12	
018	Bregano	662	652	652	-10	-	SI
019	Brenta	1.487	1.504	1.506	19	2	SI
020	Brezzo di Bedero	839	820	820	-19	-	
021	Brinzio	723	730	731	8	1	
022	Brissago-Valtravaglia	860	828	828	-32	-	SI
023	Brunello	852	838	842	-10	4	
024	Brusimpiano	1.035	997	997	-38	-	SI
025	Buguggiate	2.916	2.898	2.907	-9	9	SI
026	Busto Arsizio	78.002	77.001	77.094	-908	93	
027	Cadegliano-Viconago	1.885	1.879	1.884	-1	5	SI
028	Cadrezzate	1.527	1.511	1.511	-16	-	SI
029	Cairate	6.990	6.965	6.969	-21	4	SI
030	Cantello	4.009	3.931	3.932	-77	1	
031	Caravate	2.514	2.459	2.471	-43	12	SI
032	Cardano al Campo	11.517	11.360	11.360	-157	-	
033	Carnago	5.020	5.000	4.999	-21	-1	SI
034	Caronno Pertusella	11.757	11.726	11.723	-34	-3	
035	Caronno Varesino	4.420	4.419	4.419	-1	-	SI
036	Casale Litta	2.231	2.235	2.235	4	-	
037	Casalzuigno	1.215	1.189	1.195	-20	6	
038	Casciago	3.737	3.748	3.752	15	4	SI
039	Casorate Sempione	4.462	4.507	4.510	48	3	SI
040	Cassano Magnago	20.621	20.600	20.608	-13	8	SI
041	Cassano Valcuvia	458	467	467	9	-	
042	Castellanza	15.555	15.581	15.586	31	5	SI
043	Castello Cabiaglio	447	444	444	-3	-	SI
044	Castelseprio	1.095	1.035	1.097	2	62	
045	Castelveccana	1.891	1.845	1.839	-52	-6	SI
046	Castiglione Olona	7.505	7.447	7.434	-71	-13	
047	Castronno	4.571	4.591	4.593	22	2	SI
048	Cavaria con Premezzo	4.581	4.508	4.632	51	124	
049	Cazzago Brabbia	749	729	730	-19	1	SI
050	Cislago	7.882	7.807	7.820	-62	13	
051	Cittiglio	3.619	3.563	3.564	-55	1	
052	Clivio	1.817	1.802	1.802	-15	-	SI
053	Cocquio-Trevisago	4.674	4.547	4.599	-75	52	SI
054	Comabbio	865	873	849	-16	-24	
055	Comerio	2.340	1.961	2.353	13	392	
056	Cremenaga	816	801	800	-16	-1	
057	Crosio della Valle	458	476	476	18	-	
058	Cuasso al Monte	2.808	2.777	2.779	-29	2	SI
059	Cugliate-Fabiasco	2.705	2.597	2.716	11	119	
060	Cunardo	2.457	2.288	2.381	-76	93	
061	Curiglia con Monteviasco	257	247	247	-10	-	
062	Cuveglia	2.495	2.495	2.492	-3	-3	
063	Cuvio	1.410	1.371	1.367	-43	-4	SI
064	Daverio	2.068	2.060	2.060	-8	-	
065	Dumenza	1.281	1.269	1.267	-14	-2	
066	Duno	138	139	139	1	-	SI
067	Fagnano Olona	10.394	10.321	10.372	-22	51	SI
068	Ferno	6.117	6.129	6.134	17	5	
069	Ferrera di Varese	586	546	545	-41	-1	
070	Gallarate	45.996	44.869	44.977	-1.019	108	



**Tavola C - segue Popolazione residente per Comune: confronto tra risultanze anagrafiche al 19 ottobre 1991 e risultati censuari provvisori e definitivi**

COMUNI	POPOLAZIONE RESIDENTE					Confronto censimento anagrafe
	Iscritti in anagrafe	CENSITA		DIFFERENZE		
		Dato provvisorio	Dato definitivo	3-1	3-2	
	1	2	3	3-1	3-2	
071 Galliate Lombardo	747	751	753	6	2	SI
072 Gavirate	9.202	9.091	9.108	-94	17	
073 Gazzada Schianno	4.559	4.537	4.537	-22	-	SI
074 Gemonio	2.429	2.391	2.393	-36	2	SI
075 Gerenzano	8.058	8.095	8.093	35	-2	SI
076 Germignaga	3.345	3.349	3.356	11	7	SI
077 Golasecca	2.510	2.527	2.531	21	4	SI
078 Gorla Maggiore	4.611	4.606	4.598	-13	-8	SI
079 Gorla Minore	6.889	6.884	6.882	-7	-2	SI
080 Gornate-Olona	1.679	1.652	1.653	-26	1	
081 Grantola	919	920	923	4	3	
082 Inarzo	690	679	677	-13	-2	
083 Induno Olona	9.828	9.725	9.816	-12	91	SI
084 Ispra	5.051	4.695	4.712	-339	17	
085 Jerago con Orago	4.394	4.381	4.381	-13	-	SI
086 Lavena Ponte Tresa	5.411	5.192	5.188	-223	-4	SI
087 Laveno-Mombello	8.836	8.848	8.883	47	35	
088 Leggiano	2.995	2.812	2.878	-117	66	
089 Lonate Ceppino	3.609	3.662	3.663	54	1	SI
090 Lonate Pozzolo	10.917	10.814	10.870	-47	56	
091 Lozza	888	890	890	2	-	SI
092 Luino	15.375	14.856	14.883	-492	27	
093 Luvinate	1.329	1.282	1.282	-47	-	SI
094 Maccagno	2.430	2.313	2.288	-142	-25	
095 Malgesso	1.013	994	998	-15	4	SI
096 Malnate	14.492	14.348	14.394	-98	46	
097 Marchirolo	3.012	2.871	2.875	-137	4	
098 Marnate	5.633	5.635	5.639	6	4	
099 Marzio	284	282	282	-2	-	SI
100 Masciago Primo	185	187	188	3	1	SI
101 Mercallo	1.587	1.561	1.563	-24	2	
102 Mesenzana	1.047	1.011	1.020	-27	9	
103 Montegrino Valtravaglia	1.133	1.095	1.120	-13	25	
104 Monvalle	1.486	1.505	1.506	20	1	
105 Morazzone	4.125	4.069	4.069	-56	-	SI
106 Mornago	3.624	3.552	3.556	-68	4	
107 Oggiona con Santo Stefano	4.098	4.067	4.071	-27	4	SI
108 Olgiate Olona	10.076	10.070	10.074	-2	4	SI
109 Origgio	5.877	5.881	5.882	5	1	
110 Orino	668	657	664	-4	7	
111 Osmate	432	426	426	-6	-	
112 Pino sulla Sponda del Lago Maggiore	293	291	290	-3	-1	SI
113 Porto Ceresio	3.087	2.958	2.959	-128	1	
114 Porto Valtravaglia	2.487	2.412	2.409	-78	-3	SI
115 Rancio Valcuvia	748	749	750	2	1	
116 Ranco	1.007	972	970	-37	-2	SI
117 Saltrio	2.954	2.907	2.925	-29	18	
118 Samarate	15.372	15.066	15.107	-265	41	
141 Sangiano	1.185	1.167	1.167	-18	-	SI
119 Saronno	38.838	39.171	38.643	-195	-528	
120 Sesto Calende	9.500	9.327	9.533	33	206	
121 Solbiate Arno	4.113	4.060	4.057	-56	-3	
122 Solbiate Olona	4.792	4.816	4.792	-	-24	
123 Somma Lombardo	16.584	16.218	16.379	-205	161	
124 Sumirago	5.335	5.289	5.296	-39	7	SI
125 Taino	2.924	2.928	2.928	4	-	
126 Ternate	2.318	2.296	2.293	-25	-3	
127 Tradate	16.193	16.168	15.921	-272	-247	
128 Travedona-Monate	3.344	3.327	3.340	-4	13	SI
129 Tronzano Lago Maggiore	325	302	302	-23	-	SI
130 Uboldo	8.606	8.621	8.632	26	11	SI
131 Valganna	1.514	1.478	1.483	-31	5	
132 Varano Borghi	2.353	2.327	2.330	-23	3	SI
133 Varese	87.808	85.461	85.687	-2.121	226	
134 Vedano Olona	6.694	6.743	6.743	49	-	SI
135 Veddasca	405	397	397	-8	-	SI
136 Venegono Inferiore	5.709	5.645	5.645	-64	-	
137 Venegono Superiore	6.498	6.630	6.664	166	34	
138 Vergiate	8.079	8.081	8.086	7	5	SI
139 Viggìù	4.736	4.829	4.829	93	-	SI
140 Vizzola Ticino	433	431	423	-10	-8	
<b>TOTALE PROVINCIA</b>	<b>805.192</b>	<b>795.391</b>	<b>797.039</b>	<b>-8.153</b>	<b>1.648</b>	

## **Tavola D - Tavole disponibili**

- Tavola 7.1** - Popolazione residente per classe di età, sesso e Comune
- Tavola 7.2** - Popolazione residente per singolo anno di età, sesso e stato civile
- Tavola 7.3** - Popolazione presente per singolo anno di età, sesso e stato civile
- Tavola 7.4** - Donne con figli per numero di figli conviventi e anno di nascita
- Tavola 7.5** - Persone nate dal 1976 al 1990 conviventi con la madre per anno di nascita e anno di nascita della madre
- Tavola 7.6** - Persone nate nel 1991 conviventi con la madre per numero di fratelli conviventi nati prima del 1991 e anno di nascita della madre
- Tavola 7.7** - Occupati per classe di età, sezione di attività economica e posizione nella professione
- Tavola 7.8** - Occupati per sesso, stato civile, sezione di attività economica e posizione nella professione
- Tavola 7.9** - Occupati per posizione nella professione, sezione, sottosezione, divisione, gruppo di attività economica e sesso
- Tavola 7.10** - Occupati per sesso e professione
- Tavola 7.11** - Popolazione residente occupata per ore lavorate, sezione, sottosezione, divisione di attività economica e posizione nella professione
- Tavola 7.12** - Popolazione residente in età da 14 anni in poi non occupata, per sesso, numero di ore lavorate e classi di età
- Tavola 7.13** - Famiglie residenti e componenti per ampiezza, stato civile, classe di età e sesso della persona di riferimento della famiglia di censimento
- Tavola 7.14** - Abitazioni non occupate per numero di stanze, motivo della non occupazione, disponibilità, tipo e numero di abitazioni del fabbricato, figura giuridica del proprietario ed epoca di costruzione



**Istat**

Istituto nazionale di statistica

**13° CENSIMENTO GENERALE DELLA POPOLAZIONE**

20 ottobre 1991

(Legge 9 gennaio 1991, n. 11)

**FOGLIO DI FAMIGLIA**

Comune	<b>A</b> NUMERO DI CODICE	<b>B</b> SEZIONE DI CENSIMENTO N° _____
	Provincia	
<b>C</b> NUMERO D'ORDINE		
Provisorio	Definitivo	

<b>D</b> TIPO DI LOCALITÀ		
Centro abitato 1	<input type="checkbox"/>	Nucleo abitato 2 <input type="checkbox"/>
Case sparse 3	<input type="checkbox"/>	

<b>E</b> FAMIGLIA PRINCIPALE	
- senza famiglia coabitante ...	1 <input type="checkbox"/>
- con famiglia coabitante .....	2 <input type="checkbox"/>
FAMIGLIA COABITANTE .....	3 <input type="checkbox"/>
FAMIGLIA SENZA TETTO O SENZA ABITAZIONE .....	4 <input type="checkbox"/>
ABITAZIONE NON OCCUPATA	5 <input type="checkbox"/>

<b>NUMERO D'ORDINE</b>	
Provisorio	Definitivo

<b>F</b> DATI RIASSUNTIVI	
Persone della famiglia (Sez. II) .....	N. <input type="text"/>
Persone temporaneamente presenti nell'abitazione (Sez. III) .....	N. <input type="text"/>

**SEGRETO STATISTICO E OBBLIGO DI RISPOSTA**

Al sensi dell'art. 9 della legge 9 gennaio 1991, n. 11, sulle notizie raccolte in occasione del censimento si applicano le disposizioni sul segreto d'ufficio e sulla tutela del segreto statistico di cui agli artt. 8 e 9 del Decreto Legislativo 6 settembre 1989, n. 322.

I dati raccolti con il presente questionario non potranno essere diffusi se non in forma aggregata, in modo che non se ne possa trarre alcun riferimento individuale.

Al sensi dell'art. 10 della legge sopra citata, è fatto obbligo alle persone fisiche ed ai legali rappresentanti delle persone giuridiche, delle amministrazioni, enti ed organismi oggetto del censimento, di rispondere con precisione ed esattezza alle domande contenute nel questionario.

Coloro che non forniscano le notizie richieste, ovvero le forniscano scientemente errate o incomplete, sono soggetti alle sanzioni amministrative pecuniarie previste dall'art. 11 del Decreto Legislativo 6 settembre 1989, n. 322 (da lire quattrocentomila a lire quattro milioni, per violazioni da parte di persone fisiche, da lire un milione a lire dieci milioni, per violazioni da parte di enti e società) che verranno applicate con il procedimento lvi previsto.

<b>INTESTATARIO DEL FOGLIO DI FAMIGLIA</b>	
(Cognome e nome)	
(via, piazza, viale, località ecc.)	
N. _____	
Scala _____	Piano _____
Interno N° _____	Tel. _____

Comune	<b>A</b> NUMERO DI CODICE
	Provincia

<b>B</b> SEZIONE DI CENSIMENTO
N° _____

<b>C</b> NUMERO D'ORDINE	
Provisorio	Definitivo

**AVVERTENZE**

Il modello va compilato, con riferimento al 20 ottobre 1991, dall'intestatario del foglio di famiglia o, se ciò non fosse possibile, da un'altra persona della famiglia, nelle seguenti parti:

- "Notizie riassuntive sulla famiglia"
- Sezione I - Notizie sull'abitazione, quesiti da 3 a 13
- Sezione II - Notizie sulle persone della famiglia
- Sezione III - Notizie sulle persone non dimoranti abitualmente ma temporaneamente presenti nell'abitazione

La Sezione III deve essere compilata solo nel caso in cui alla data del 20 ottobre 1991 siano presenti nell'abitazione persone non dimoranti abitualmente nella stessa.

Per la compilazione usare penna a sfera scrivendo con grafia ben nitida e chiara, possibilmente in stampatello.

Per le domande seguite da quadratino barrare così  la risposta che fa al caso.

I riquadri in rosso NON devono essere compilati dalla famiglia, ma dal rilevatore.

Le caselle in azzurro  NON devono essere compilate.

Per facilitare la compilazione delle singole parti del "Foglio di Famiglia", vengono forniti alcuni chiarimenti nella GUIDA, inserita nel foglio stesso.

Data della consegna \_\_\_\_\_ 1991

FIRMA DEL RILEVATORE

\_\_\_\_\_



**istat**

Istituto nazionale di statistica

**13° CENSIMENTO GENERALE DELLA POPOLAZIONE**

20 ottobre 1991

(Legge 9 gennaio 1991, n. 11)

**NOTIZIE RIASSUNTIVE SULLA FAMIGLIA**

DA STACCARSI A CURA DEL COMUNE

N. d'ordine	COGNOME E NOME (scrivere in stampatello)	SESSO	LUOGO DI NASCITA	DATA DI NASCITA
1	2	3	4	5
1		M <input type="checkbox"/>		giorno mese anno
		F <input type="checkbox"/>		giorno mese anno
2		M <input type="checkbox"/>		giorno mese anno
		F <input type="checkbox"/>		giorno mese anno
3		M <input type="checkbox"/>		giorno mese anno
		F <input type="checkbox"/>		giorno mese anno
4		M <input type="checkbox"/>		giorno mese anno
		F <input type="checkbox"/>		giorno mese anno
5		M <input type="checkbox"/>		giorno mese anno
		F <input type="checkbox"/>		giorno mese anno
6		M <input type="checkbox"/>		giorno mese anno
		F <input type="checkbox"/>		giorno mese anno
7		M <input type="checkbox"/>		giorno mese anno
		F <input type="checkbox"/>		giorno mese anno
8		M <input type="checkbox"/>		giorno mese anno
		F <input type="checkbox"/>		giorno mese anno
9		M <input type="checkbox"/>		giorno mese anno
		F <input type="checkbox"/>		giorno mese anno
10		M <input type="checkbox"/>		giorno mese anno
		F <input type="checkbox"/>		giorno mese anno

**AVVERTENZE**

A norma del vigente «Regolamento Anagrafico», le notizie contenute in questo prospetto saranno utilizzate per la revisione dell'anagrafe comunale della popolazione residente.

Data della compilazione \_\_\_\_\_ 1991

FIRMA DEL RILEVATORE

Nel riquadro a fianco, relativo alle "Notizie riassuntive sulla famiglia", devono essere indicati per ciascun componente della famiglia: cognome, nome, sesso, luogo e data di nascita.

Ai fini del censimento, per famiglia si intende un insieme di persone legate da vincoli di matrimonio, parentela, affinità, adozione, tutela o da vincoli affettivi, coabitanti ed aventi dimora abituale nello stesso Comune (anche se non sono ancora iscritte nell'anagrafe della popolazione residente del Comune medesimo).

Una famiglia può essere costituita anche da una sola persona.

Nell'elencare le singole persone della famiglia, deve essere scrupolosamente osservato il seguente ordine:

- Intestatarlo del foglio di famiglia (indicare preferibilmente la persona a cui è intestata la scheda di famiglia in anagrafe);
- Coniuge o convivente coniugalmente con l'intestatarlo del foglio di famiglia;
- Figli non sposati (in ordine decrescente di età);
- Figli sposati e loro familiari;
- Altri parenti o affini dell'intestatarlo del foglio di famiglia (padre, fratello, suocero, zio, nipote, cognato, ecc.);
- Altre persone conviventi (al riguardo si fa presente che il personale di servizio della famiglia - domestici, collaboratori familiari, ecc. - che dimori abitualmente nell'abitazione dovrà compilare un altro foglio di famiglia).

Per ciascuna delle persone elencate nel riquadro deve essere compilato un "foglio individuale" (Sezione II) rispettando l'ordine dell'elenco.



## Sezione I - NOTIZIE SULL'ABITAZIONE

DA COMPILARSI A CURA DEL RILEVATORE

### 1 SPECIE DI ALLOGGIO

- 1.1 Abitazione occupata .....  1
- 1.2 Altro tipo di alloggio occupato:  
.....  2  
(specificare)
- 1.3 Abitazione non occupata
- a) Indicare il motivo della non occupazione:
- utilizzata per vacanza .....  3
- utilizzata per lavoro e/o studio .....  4
- utilizzata per altri motivi  
.....  5  
(specificare)
- non utilizzata .....  6
- b) Indicare se l'abitazione non occupata è disponibile:
- solo per la vendita .....  1
- solo per l'affitto .....  2
- sia per la vendita che per l'affitto .....  3
- nè per la vendita nè per l'affitto .....  4

### 2 CARATTERISTICHE DEL FABBRICATO IN CUI È SITUATA L'ABITAZIONE

- 2.1 Destinazione d'uso del fabbricato:
- esclusivamente ad uso abitativo .....  1
- prevalentemente ad uso abitativo .....  2
- prevalentemente ad uso non abitativo edificio rurale (situato entro i confini dell'azienda agricola) .....  4
- 2.2 Indicare se il fabbricato è completamente separato da altre costruzioni.  
 SI 5  NO 6
- 2.3 Struttura portante del fabbricato: cemento armato:
- a piano terra aperto .....  1
- a piano terra chiuso con muratura .....  2
- pietra e mattoni .....  3
- altro tipo .....  4
- non individuato .....  5
- 2.4 Anno di costruzione del fabbricato
- prima del 1919 .....  1
- tra il 1919 e il 1945 .....  2
- tra il 1946 e il 1960 .....  3
- tra il 1961 e il 1971 .....  4
- tra il 1972 e il 1981 .....  5
- dopo il 1981 .....  6

Se è stato barrato il quadratino numero 6 indicare l'anno .....  1  9

### 2.5 Numero delle abitazioni del fabbricato (comprese le abitazioni non occupate)

- 1 abitazione .....  1
- 2 abitazioni .....  2
- 3 o 4 abitazioni .....  3
- da 5 a 8 abitazioni .....  4
- da 9 a 15 abitazioni .....  5
- da 16 a 30 abitazioni .....  6
- 31 abitazioni e più .....  7

### 2.6 Numero dei piani fuori terra del fabbricato (compreso il seminterrato e il piano terra):

- 1 piano .....  1
- 2 piani .....  2
- da 3 a 5 piani .....  3
- da 6 a 10 piani .....  4
- oltre 10 piani .....  5

### 2.7 Indicare se il fabbricato dispone di ascensore

SI 6  NO 7

### 3 PROPRIETARIO

Indicare se l'abitazione è di proprietà di:

- Persona fisica .....  1
- Impresa bancaria o assicuratrice .....  2
- Impresa di costruzioni o immobiliare .....  3
- Altra impresa (industriale, commerciale, ecc.) .....  4
- Cooperativa edilizia di abitazione .....  5
- Stato, Regione, Provincia, Comune .....  6
- Ente previdenziale (INPS, INPDAI, ecc.) .....  7
- Istituto Autonomo Case Popolari (I.A.C.P.) .....  8
- Altro .....  9  
(specificare)

### 4 TITOLO DI GODIMENTO

Indicare il titolo in base al quale la famiglia dispone dell'abitazione:

- Proprietà, usufrutto o riscatto .....  1
- Affitto o subaffitto .....  2
- Altro titolo (uso gratuito, prestazioni di servizio ecc.) .....  3

### 5 ANNO DI RISTRUTTURAZIONE

Se dopo il 1981 sono state eseguite «opere di rinnovo» che hanno interessato l'intera abitazione o gran parte di essa e che abbiano fatto aumentare sensibilmente il suo valore, indicare l'anno.  1  9

### 6 STANZE (esclusa la cucina e vani accessori)

stanze adibite ad abitazione o promiscuamente anche ad altro uso .. N.

stanze adibite esclusivamente ad altro uso (ufficio, studio professionale, laboratorio, ecc.) ..... N.

### 7 CUCINA

Indicare se l'abitazione dispone di cucina (con caratteristiche di stanza come indicato nella guida)  SI 1 N.  NO 2

In caso di risposta negativa indicare se l'abitazione dispone di un vano senza le caratteristiche di stanza o di una parte di stanza, stabilmente adibita alla cottura delle vivande ed alla rigovernatura delle stoviglie.  SI 1  NO 2

### 8 SUPERFICIE TOTALE DELL'ABITAZIONE

Indicare la superficie in metri quadrati: (interi e senza decimali): .....

### 9 ACQUA POTABILE

Indicare se l'abitazione:

- dispone di acqua corrente potabile di acquedotto:
- all'interno dell'abitazione .....  1
- fuori dell'abitazione .....  2
- dispone di acqua potabile di pozzo o di cisterna .....  3
- non dispone di acqua potabile (né di acquedotto, né di pozzo o di cisterna)...  4

### 10 IMPIANTI IGIENICO-SANITARI

10.1 Indicare se l'abitazione:

- dispone di gabinetto all'interno dell'abitazione:
- uno .....  5
- due o più .....  6
- dispone di gabinetto fuori dell'abitazione .....  7
- non dispone di gabinetto .....  8

10.2 Se l'abitazione dispone di gabinetto, indicare se:

- a) è fornito di impianto (cassetta, vaschetta, ecc.) per lo scarico dell'acqua  SI 1  NO 2
- b) è collegato alla rete fognaria  SI 3  NO 4

10.3 Indicare se l'abitazione:

- dispone di vasca da bagno e/o impianto di doccia:
- uno .....  1
- due o più .....  2
- non dispone di vasca da bagno né di impianto di doccia .....  3

### 11 RISCALDAMENTO

11.1 Indicare se l'abitazione:

- dispone di riscaldamento:
- fornito di impianto centralizzato ad uso di più abitazioni .....  4
- fornito di impianto fisso autonomo ad uso esclusivo dell'abitazione .....  5
- fornito di apparecchi singoli fissi (stufa, caminetto, ecc.) che consentono il riscaldamento:
- di tutta o della maggior parte dell'abitazione .....  6
- di alcune parti dell'abitazione .....  7
- non dispone né di impianto di riscaldamento né viene riscaldata con apparecchi singoli fissi .....  8

11.2 Se l'abitazione dispone di riscaldamento indicare il tipo di combustibile o di energia prevalentemente usato:

**Rispondere solo per le abitazioni occupate**

- combustibile liquido (olio combustibile, gasolio, ecc.) .....  1
- combustibile solido (carbone, legna, ecc.) .....  2
- combustibile gassoso (gas di città, metano, ecc.) .....  3
- energia elettrica .....  4
- altro (specificare) .....  5

### 12 ACQUA CALDA

Indicare se l'abitazione dispone di impianto per la produzione di acqua calda per uso igienico sanitario  SI 6  NO 7

In caso di risposta affermativa indicare se l'impianto di produzione è comune con quello del riscaldamento  SI 8  NO 9

### 13 TELEFONO

Indicare se l'abitazione dispone di telefono  SI 1  NO 2

## Sezione II - NOTIZIE SULLE FOGLIO INDIVIDUALE

**1**

Intestatario del foglio di famiglia .....  1

**2** **SESSO**

Maschio .....  1

Femmina .....  2

**3** **LUOGO DI NASCITA**

Nel Comune di attuale dimora abituale .....  1

In altro Comune italiano .....  2

.....  
(specificare il Comune)      PROV.      COM.

.....  
(specificare la Provincia)

All'estero .....  3

.....  
(specificare lo Stato estero)      ST. EST.

**4** **DATA DI NASCITA**

.....  
giorno      mese      1      anno

**5** **STATO CIVILE**  
Indicare se la persona è:

celibe o nubile .....  1

coniugata .....  2

separata di fatto .....  3

separata legalmente .....  4

divorziata .....  5

vedova .....  6

**6** **DATA DEL MATRIMONIO**  
Indicare la data del matrimonio (nel caso sia stato contratto più di un matrimonio indicare la data dell'ultimo)

.....  
mese      1      anno

**7** **CITTADINANZA**

Italiana .....  100

Straniera o nessuna cittadinanza .....

.....  
(specificare)      ST. EST.

se straniero (o apolide) indicare l'anno di trasferimento della dimora abituale in Italia.....  
1      9

**8** **LUOGO DI PRESENZA ALLA DATA DEL CENSIMENTO**

**8.1** Indicare il luogo di presenza alla data del censimento:

nel Comune di attuale dimora abituale .....  1

in altro Comune italiano .....  2

.....  
(specificare il Comune)      PROV.

.....  
(specificare la Provincia)

all'estero .....  3

.....  
(specificare lo Stato estero)      ST. EST.

**8.2** Se la persona è temporaneamente assente dal Comune di dimora abituale, indicarne il motivo:

lavoro .....  1

studio .....  2

turismo .....  3

altro .....  4

**9** **LUOGO DI DIMORA ABITUALE NELL'OTTOBRE 1985**

Rispondere solo se la persona è nata prima del 20 ottobre 1985

Nel Comune di attuale dimora abituale:

- in questa abitazione .....  5

- in altra abitazione o in altra situazione abitativa .....  6

In altro Comune italiano .....  7

.....  
(specificare il Comune)      PROV.      COM.

.....  
(specificare la Provincia)

All'estero .....  8

.....  
(specificare lo Stato estero)      ST. EST.

**10** **ISTRUZIONE**

**10.1** Indicare il titolo di studio più elevato conseguito:

laurea ..... (specificare) .....

diploma universitario o equipollente .....

..... (specificare) .....

diploma che permette l'accesso all'università .....

..... (specificare) .....

diploma che non permette l'accesso all'università .....

..... (specificare) .....

..... TIT. STU.       600

licenza di avviamento professionale .....  700

licenza elementare .....  800

nessun titolo di studio .....  900

- sa leggere e/o scrivere .....

- non sa leggere né scrivere .....

**10.2** Per i laureati indicare se in possesso di eventuale specializzazione post laurea e di dottorato di ricerca:       SI 5       NO 6

**10.3** Indicare se la persona frequenta:

l'asilo nido .....  1

la scuola materna .....  2

un corso regolare di studi .....  3

nessuno dei corsi di studio precedentemente segnalati .....  4

**10.4** Indicare se frequenta un corso di formazione professionale:       SI 5       NO 6



# PERSONE DELLA FAMIGLIA

DELLA PERSONA N. 1

## 11 CONDIZIONE PROFESSIONALE O NON PROFESSIONALE NELLA SETTIMANA PRECEDENTE ALLA DATA DEL CENSIMENTO

Rispondere solo se la persona è nata prima del 20 ottobre 1977

11.1 Indicare se la persona è:

- occupata .....  1
- disoccupata alla ricerca di nuova occupazione .....  2
- in cerca di prima occupazione .....  3
- casalinga .....  4
- studente .....  5
- ritirata dal lavoro .....  6
- in servizio di leva .....  7
- in altra condizione .....  8

11.2 Indipendentemente dalla risposta fornita al punto 11.1, indicare le ore effettivamente lavorate dalla persona nella settimana presso un datore di lavoro o nell'azienda familiare ..... N.

Al seguenti punti da 11.3 a 11.5 deve rispondere solo la persona che al punto 11.1 ha dichiarato di essere «occupata» o «disoccupata alla ricerca di nuova occupazione» facendo riferimento all'ultima attività lavorativa svolta.

11.3 Indicare quale tipo di lavoro la persona svolge (ad es.: insegnante di scuola media, agricoltore, tecnico elettronico, architetto, segretaria, programmatore informatico, elettrauta, ecc. evitando termini generici quali impiegato e operaio)

(specificare)

11.4 Indicare quali sono le principali attività e mansioni svolte dalla persona durante il lavoro (ad es.: insegnamento della matematica, coltivazione della vite, controllore di radar, progettazione di interni, gestione di segreteria, scrittura programmi, riparazione impianti elettrici delle automobili, ecc.)

(specificare)

PROF.

11.5 Indicare se la persona esercita tali attività

- a) alle dipendenze come:
- dirigente .....  1
  - direttivo, quadro .....  2
  - impiegato .....  3
  - appartenente alle categorie speciali (Intermedio) .....  4
  - capo operaio, operaio (specializzato, qualificato e comune) .....  5
  - altro lavoratore dipendente (uscieri, guardiano, bidello, ecc.) .....  6
  - apprendista .....  7
  - lavorante a domicilio per conto di imprese .....  8
  - graduato o militare di carriera delle FF.AA. o similari .....  9
- b) in modo autonomo come:
- imprenditore .....  10
  - lavoratore in proprio .....  11
  - libero professionista .....  12
  - socio di cooperativa di produzione di beni e/o prestazione di servizi .....  13
  - coadiuvante .....  14
- Indicare se ha lavoratori retribuiti o apprendisti alle proprie dipendenze:  SI 1  NO 2

11.6 Indicare l'attività esclusiva o principale dello stabilimento, azienda agricola, negozio, ufficio, ente, ecc., presso cui la persona lavora

(specificare)

AT. ECO.

## 12 CONDIZIONE PROFESSIONALE O NON PROFESSIONALE NELL'OTTOBRE 1986

Rispondere solo se la persona è nata prima del 20 ottobre 1972

12.1 Indicare se nell'ottobre 1986 la persona era:

- occupata .....  1
- disoccupata alla ricerca di nuova occupazione .....  2
- in cerca di prima occupazione .....  3
- casalinga .....  4
- studente .....  5
- in altra condizione .....  6

12.2 Se la persona era occupata:

- a) indicare se lavorava:
- alle dipendenze .....  7
  - in modo autonomo .....  8
- b) indicare il settore di attività economica:
- agricoltura .....  1
  - industria .....  2
  - commercio, pubblici esercizi e alberghi .....  3
  - pubblica amministrazione e servizi pubblici o privati .....  4

## 13 LUOGO DI STUDIO O DI LAVORO, TEMPO IMPIEGATO E MEZZO UTILIZZATO PER GLI SPOSTAMENTI

13.1 Indicare la denominazione e l'indirizzo del luogo di studio o di lavoro:

(nome dell'azienda, ufficio, ente, scuola, istituto, ecc.)

(indirizzo: via, piazza, numero civico, località)

(CAP, Comune, Provincia o Stato estero)

PROV. COM.

13.2 Indicare se la persona rientra giornalmente dal luogo di studio o di lavoro nella sua dimora abituale

SI 1  NO 2

13.3 In caso di risposta affermativa, se la persona si è recata mercoledì ultimo scorso al luogo di studio o di lavoro precisato al punto 13.1, indicare:

- a) l'orario di uscita da casa:
- prima delle 6,15 .....  1
  - dalle 6,15 alle 6,44 .....  2
  - dalle 6,45 alle 7,14 .....  3
  - dalle 7,15 alle 7,44 .....  4
  - dalle 7,45 alle 8,14 .....  5
  - dalle 8,15 alle 8,44 .....  6
  - dalle 8,45 alle 9,14 .....  7
  - dalle 9,15 in poi .....  8
- b) il tempo impiegato per recarsi (solo andata) da casa al luogo di studio o di lavoro:
- fino a 15 minuti .....  1
  - da 16 a 30 minuti .....  2
  - da 31 a 60 minuti .....  3
  - oltre 60 minuti .....  4
- c) il mezzo di trasporto utilizzato per compiere il tratto più lungo (in termini di distanza e non di tempo) del tragitto casa/luogo di studio o di lavoro:
- nessun mezzo (a piedi) .....  1
  - treno .....  2
  - tram, metropolitana .....  3
  - autobus, filobus, corriera .....  4
  - autobus aziendale o scolastico .....  5
  - auto privata (come conducente) .....  6
  - auto privata (come passeggero) .....  7
  - motocicletta, ciclomotore, scooter .....  8
  - bicicletta .....  9
  - altro mezzo (battello, funivia, ecc.) .....  10

SEZ. CENS.

## Sezione II - NOTIZIE SULLE FOGLIO INDIVIDUALE

### 1 RELAZIONE DI PARENTELA O DI CONVIVENZA CON L'INTE- STATARIO DEL FOGLIO DI FAMIGLIA

- Coniuge .....  02  
 Convivente coniugalmente .....  03  
 Figlio (figliastro, figlio adottivo) .....  04  
 Genitore .....  05  
 Suocero/a .....  06  
 Fratello, sorella .....  07  
 Cognato/a .....  08  
 Genero, nuora .....  09  
 Nipote (figlio di un figlio) .....  10  
 Nipote (figlio di un fratello o di una sorella) .....  11  
 Altro parente o affine .....  12  
 Altra persona convivente .....  13

### 2 SESSO

- Maschio .....  1  
 Femmina .....  2

### 3 LUOGO DI NASCITA

- Nel Comune di attuale dimora abituale .....  1  
 In altro Comune italiano .....  2

.....  
(specificare il Comune) PROV. COM.

.....  
(specificare la Provincia)

All'estero .....  3

.....  
(specificare lo Stato estero) ST. EST.

### 4 DATA DI NASCITA

giorno mese 1 anno

### 5 STATO CIVILE

Indicare se la persona è:

- celibe o nubile .....  1  
 coniugata .....  2  
 separata di fatto .....  3  
 separata legalmente .....  4  
 divorziata .....  5  
 vedova .....  6

### 6 DATA DEL MATRIMONIO

Indicare la data del matrimonio (nel caso sia stato contratto più di un matrimonio indicare la data dell'ultimo)

mese 19 anno

### 7 CITTADINANZA

- Italiana .....  100  
 Straniera o nessuna cittadinanza .....

.....  
(specificare) ST. EST.

se straniero (o apolide) indicare l'anno di trasferimento della dimora abituale in Italia.....

### 8 LUOGO DI PRESENZA ALLA DATA DEL CENSIMENTO

8.1 Indicare il luogo di presenza alla data del censimento:

- nel Comune di attuale dimora abituale .....  1  
 in altro Comune italiano .....  2

.....  
(specificare il Comune) PROV.

.....  
(specificare la Provincia)

- All'estero .....  3

.....  
(specificare lo Stato estero) ST. EST.

8.2 Se la persona è temporaneamente assente dal Comune di dimora abituale, indicarne il motivo:

- lavoro .....  1  
 studio .....  2  
 turismo .....  3  
 altro .....  4

### 9 LUOGO DI DIMORA ABITUALE NELL'OTTOBRE 1986

Rispondere solo se la persona è nata prima del 20 ottobre 1986

Nel Comune di attuale dimora abituale:

- in questa abitazione .....  5  
 - in altra abitazione o in altra situazione abitativa .....  6  
 In altro Comune italiano .....  7

.....  
(specificare il Comune) PROV. COM.

.....  
(specificare la Provincia)

- All'estero .....  8

.....  
(specificare lo Stato estero) ST. EST.

### 10 ISTRUZIONE

10.1 Indicare il titolo di studio più elevato conseguito:

- laurea .....  (specificare)  
 diploma universitario o equipolente .....

.....  
(specificare)

- diploma che permette l'accesso all'università .....   
 .....  (specificare)

.....  
(specificare)

- diploma che non permette l'accesso all'università .....   
 .....  (specificare)

.....  
(specificare) TIT. STU.

- licenza di scuola media inferiore o .....  600  
 licenza di avviamento professionale .....  700

- licenza elementare .....  700  
 nessun titolo di studio .....  800

- sa leggere e/o scrivere .....  800  
 - non sa leggere nè scrivere .....  900

10.2 Per i laureati indicare se in possesso di eventuale specializzazione post laurea o di dottorato di ricerca:  SI 5  NO 6

10.3 Indicare se la persona frequenta:  SI 5  NO 6

- l'asilo nido .....  1  
 la scuola materna .....  2

- un corso regolare di studi .....  3  
 nessuno dei corsi di studio precedentemente segnalati .....  4

10.4 Indicare se frequenta un corso di formazione professionale:  SI 5  NO 6



# PERSONE DELLA FAMIGLIA

## DELLA PERSONA N. 2

### 11 CONDIZIONE PROFESSIONALE O NON PROFESSIONALE NELLA SETTIMANA PRECEDENTE ALLA DATA DEL CENSIMENTO

Rispondere solo se la persona è nata prima del 20 ottobre 1977

11.1 Indicare se la persona è:

- occupata .....  1
- disoccupata alla ricerca di nuova occupazione .....  2
- in cerca di prima occupazione .....  3
- casalinga .....  4
- studente .....  5
- ritirata dal lavoro .....  6
- in servizio di leva .....  7
- in altra condizione .....  8

11.2 Indipendentemente dalla risposta fornita al punto 11.1, indicare le ore effettivamente lavorate dalla persona nella settimana presso un datore di lavoro o nell'azienda familiare ..... N.

Al seguenti punti da 11.3 a 11.6 deve rispondere solo la persona che al punto 11.1 ha dichiarato di essere «occupata» o «disoccupata alla ricerca di nuova occupazione» facendo riferimento all'ultima attività lavorativa svolta.

11.3 Indicare quale tipo di lavoro la persona svolge (ad es.: insegnante di scuola media, agricoltore, tecnico elettronico, architetto, segretaria, programmatore informatico, elettricista, ecc. evitando termini generici quali impiegato e operaio)

(specificare)

11.4 Indicare quali sono le principali attività o mansioni svolte dalla persona durante il lavoro (ad es.: insegnamento della matematica, coltivazione della vite, controllo di radar, progettazione di interni, gestione di segreteria, scrittura programmi, riparazione impianti elettrici delle automobili, ecc.)

(specificare)

PROF.

11.5 Indicare se la persona esercita tali attività

- a) alle dipendenze come:
- dirigente .....  1
  - direttivo, quadro .....  2
  - impiegato .....  3
  - appartenente alle categorie speciali (intermedio) .....  4
  - capo operaio, operaio (specializzato, qualificato e comune) .....  5
  - altro lavoratore dipendente (uscieri, guardiano, bidello, ecc.) .....  6
  - apprendista .....  7
  - lavorante a domicilio per conto di imprese .....  8
  - graduato o militare di carriera delle FF.AA. o similari .....  9
- b) in modo autonomo come:
- imprenditore .....  10
  - lavoratore in proprio .....  11
  - libero professionista .....  12
  - socio di cooperativa di produzione di beni e/o prestazione di servizi .....  13
  - coadiuvante .....  14
- SI  1 NC  2

11.6 Indicare l'attività esclusiva o principale dello stabilimento, azienda agricola, negozio, ufficio, ente, ecc., presso cui la persona lavora

(specificare)

AT. ECO.

### 12 CONDIZIONE PROFESSIONALE O NON PROFESSIONALE NELL'OTTOBRE 1986

Rispondere solo se la persona è nata prima del 20 ottobre 1977

12.1 Indicare se nell'ottobre 1986 la persona era:

- occupata .....  1
- disoccupata alla ricerca di nuova occupazione .....  2
- in cerca di prima occupazione .....  3
- casalinga .....  4
- studente .....  5
- in altra condizione .....  6

12.2 Se la persona era occupata:

- a) indicare se lavorava:
- alle dipendenze .....  7
  - in modo autonomo .....  8
- b) indicare il settore di attività economica:
- agricoltura .....  1
  - industria .....  2
  - commercio, pubblici esercizi e alberghi .....  3
  - pubblica amministrazione e servizi pubblici o privati .....  4

### 13 LUOGO DI STUDIO O DI LAVORO, TEMPO IMPIEGATO E MEZZO UTILIZZATO PER GLI SPOSTAMENTI

13.1 Indicare la denominazione e l'indirizzo del luogo di studio o di lavoro:

(nome dell'azienda, ufficio, ente, scuola, istituto, ecc.)

(indirizzo: via, piazza, numero civico, località)

(CAP, Comune, Provincia o Stato estero)

PROV. COM.

13.2 Indicare se la persona rientra giornalmente dal luogo di studio o di lavoro nella sua dimora abituale

SI  1 NC  2

13.3 In caso di risposta affermativa, se la persona si è recata mercoledì ultimo scorso al luogo di studio o di lavoro precisato al punto 13.1, indicare:

- a) l'orario di uscita da casa:
- prima delle 6,15 .....  1
  - dalle 6,15 alle 6,44 .....  2
  - dalle 6,45 alle 7,14 .....  3
  - dalle 7,15 alle 7,44 .....  4
  - dalle 7,45 alle 8,14 .....  5
  - dalle 8,15 alle 8,44 .....  6
  - dalle 8,45 alle 9,14 .....  7
  - dalle 9,15 in poi .....  8
- b) il tempo impiegato per recarsi (solo andata) da casa al luogo di studio o di lavoro:
- fino a 15 minuti .....  1
  - da 16 a 30 minuti .....  2
  - da 31 a 60 minuti .....  3
  - oltre 60 minuti .....  4
- c) il mezzo di trasporto utilizzato per compiere il tratto più lungo (in termini di distanza e non di tempo) del tragitto casa/luogo di studio o di lavoro:
- nessun mezzo (a piedi) .....  1
  - treno .....  2
  - tram, metropolitana .....  3
  - autobus, filobus, corriera .....  4
  - autobus aziendale o scolastico .....  5
  - auto privata (come conducente) .....  6
  - auto privata (come passeggero) .....  7
  - motocicletta, ciclomotore, scooter .....  8
  - bicicletta .....  9
  - altro mezzo (battello, funivia, ecc.) .....  10

SEZ. CENS.

## Sezione III - NOTIZIE SULLE PERSONE NON DIMORANTI ABITUALMENTE MA TEMPORANEAMENTE PRESENTI NELL'ABITAZIONE

<b>P E R S O N A N° 1</b>	<b>1. DIMORA ABITUALE</b> Indicare se la persona dimora abitualmente: In questo Comune <input type="checkbox"/> 1 In altro Comune Italiano..... <input type="checkbox"/> 2 all'estero..... <input type="checkbox"/> 3	<b>2. CITTADINANZA</b> Indicare se la persona ha cittadinanza Italiana..... <input type="checkbox"/> 1  straniera o nessuna cittadinanza..... <input type="checkbox"/> 2	<b>3. SESSO</b> Maschio..... <input type="checkbox"/> 1 Femmina..... <input type="checkbox"/> 2	<b>4. DATA DI NASCITA</b> ____/____/____ (giorno) (mese)  ____-____-____ (anno)	<b>5. STATO CIVILE</b> Indicare se la persona è: celibe o nubile..... <input type="checkbox"/> 1 coniugata..... <input type="checkbox"/> 2 separata di fatto..... <input type="checkbox"/> 3 separata legalmente..... <input type="checkbox"/> 4 divorziata..... <input type="checkbox"/> 5 vedova..... <input type="checkbox"/> 6
	Se la persona è dimorante abitualmente all'estero e ha cittadinanza straniera o è apolide compilare il modello ISTAT CP. 3 altrimenti rispondere ai punti 3, 4 e 5			<b>RISPOSTERE SOLO SE LA PERSONA È DIMORANTE ABITUALMENTE IN ITALIA O HA CITTADINANZA ITALIANA</b>	

<b>P E R S O N A N° 2</b>	<b>1. DIMORA ABITUALE</b> Indicare se la persona dimora abitualmente: In questo Comune <input type="checkbox"/> 1 In altro Comune Italiano..... <input type="checkbox"/> 2 all'estero..... <input type="checkbox"/> 3	<b>2. CITTADINANZA</b> Indicare se la persona ha cittadinanza Italiana..... <input type="checkbox"/> 1  straniera o nessuna cittadinanza..... <input type="checkbox"/> 2	<b>3. SESSO</b> Maschio..... <input type="checkbox"/> 1 Femmina..... <input type="checkbox"/> 2	<b>4. DATA DI NASCITA</b> ____/____/____ (giorno) (mese)  ____-____-____ (anno)	<b>5. STATO CIVILE</b> Indicare se la persona è: celibe o nubile..... <input type="checkbox"/> 1 coniugata..... <input type="checkbox"/> 2 separata di fatto..... <input type="checkbox"/> 3 separata legalmente..... <input type="checkbox"/> 4 divorziata..... <input type="checkbox"/> 5 vedova..... <input type="checkbox"/> 6
	Se la persona è dimorante abitualmente all'estero e ha cittadinanza straniera o è apolide compilare il modello ISTAT CP. 3 altrimenti rispondere ai punti 3, 4 e 5			<b>RISPOSTERE SOLO SE LA PERSONA È DIMORANTE ABITUALMENTE IN ITALIA O HA CITTADINANZA ITALIANA</b>	

<b>P E R S O N A N° 3</b>	<b>1. DIMORA ABITUALE</b> Indicare se la persona dimora abitualmente: In questo Comune <input type="checkbox"/> 1 In altro Comune Italiano..... <input type="checkbox"/> 2 all'estero..... <input type="checkbox"/> 3	<b>2. CITTADINANZA</b> Indicare se la persona ha cittadinanza Italiana..... <input type="checkbox"/> 1  straniera o nessuna cittadinanza..... <input type="checkbox"/> 2	<b>3. SESSO</b> Maschio..... <input type="checkbox"/> 1 Femmina..... <input type="checkbox"/> 2	<b>4. DATA DI NASCITA</b> ____/____/____ (giorno) (mese)  ____-____-____ (anno)	<b>5. STATO CIVILE</b> Indicare se la persona è: celibe o nubile..... <input type="checkbox"/> 1 coniugata..... <input type="checkbox"/> 2 separata di fatto..... <input type="checkbox"/> 3 separata legalmente..... <input type="checkbox"/> 4 divorziata..... <input type="checkbox"/> 5 vedova..... <input type="checkbox"/> 6
	Se la persona è dimorante abitualmente all'estero e ha cittadinanza straniera o è apolide compilare il modello ISTAT CP. 3 altrimenti rispondere ai punti 3, 4 e 5			<b>RISPOSTERE SOLO SE LA PERSONA È DIMORANTE ABITUALMENTE IN ITALIA O HA CITTADINANZA ITALIANA</b>	

<b>P E R S O N A N° 4</b>	<b>1. DIMORA ABITUALE</b> Indicare se la persona dimora abitualmente: In questo Comune <input type="checkbox"/> 1 In altro Comune Italiano..... <input type="checkbox"/> 2 all'estero..... <input type="checkbox"/> 3	<b>2. CITTADINANZA</b> Indicare se la persona ha cittadinanza Italiana..... <input type="checkbox"/> 1  straniera o nessuna cittadinanza..... <input type="checkbox"/> 2	<b>3. SESSO</b> Maschio..... <input type="checkbox"/> 1 Femmina..... <input type="checkbox"/> 2	<b>4. DATA DI NASCITA</b> ____/____/____ (giorno) (mese)  ____-____-____ (anno)	<b>5. STATO CIVILE</b> Indicare se la persona è: celibe o nubile..... <input type="checkbox"/> 1 coniugata..... <input type="checkbox"/> 2 separata di fatto..... <input type="checkbox"/> 3 separata legalmente..... <input type="checkbox"/> 4 divorziata..... <input type="checkbox"/> 5 vedova..... <input type="checkbox"/> 6
	Se la persona è dimorante abitualmente all'estero e ha cittadinanza straniera o è apolide compilare il modello ISTAT CP. 3 altrimenti rispondere ai punti 3, 4 e 5			<b>RISPOSTERE SOLO SE LA PERSONA È DIMORANTE ABITUALMENTE IN ITALIA O HA CITTADINANZA ITALIANA</b>	

<b>P E R S O N A N° 5</b>	<b>1. DIMORA ABITUALE</b> Indicare se la persona dimora abitualmente: In questo Comune <input type="checkbox"/> 1 In altro Comune Italiano..... <input type="checkbox"/> 2 all'estero..... <input type="checkbox"/> 3	<b>2. CITTADINANZA</b> Indicare se la persona ha cittadinanza Italiana..... <input type="checkbox"/> 1  straniera o nessuna cittadinanza..... <input type="checkbox"/> 2	<b>3. SESSO</b> Maschio..... <input type="checkbox"/> 1 Femmina..... <input type="checkbox"/> 2	<b>4. DATA DI NASCITA</b> ____/____/____ (giorno) (mese)  ____-____-____ (anno)	<b>5. STATO CIVILE</b> Indicare se la persona è: celibe o nubile..... <input type="checkbox"/> 1 coniugata..... <input type="checkbox"/> 2 separata di fatto..... <input type="checkbox"/> 3 separata legalmente..... <input type="checkbox"/> 4 divorziata..... <input type="checkbox"/> 5 vedova..... <input type="checkbox"/> 6
	Se la persona è dimorante abitualmente all'estero e ha cittadinanza straniera o è apolide compilare il modello ISTAT CP. 3 altrimenti rispondere ai punti 3, 4 e 5			<b>RISPOSTERE SOLO SE LA PERSONA È DIMORANTE ABITUALMENTE IN ITALIA O HA CITTADINANZA ITALIANA</b>	




**istat**

istituto nazionale di statistica

# 13° CENSIMENTO GENERALE DELLA POPOLAZIONE

20 ottobre 1991

(Legge 9 gennaio 1991, n. 11)

## FOGLIO DI CONVIVENZA

Comune	<b>A</b> NUMERO DI CODICE	<b>B</b> SEZIONE DI CENSIMENTO	
		N° _____	
Provincia		<b>C</b> NUMERO D'ORDINE	
		Provvisorio	Definitivo

<b>D</b> TIPO DI LOCALITÀ			
Centro abitato	1 <input type="checkbox"/>	Nucleo abitato	2 <input type="checkbox"/>
Case sparse	3 <input type="checkbox"/>		

<b>E</b> TIPO DI CONVIVENZA			
Istituti di istruzione ..... 01 <input type="checkbox"/>	Istituti di cura		
Istituti assistenziali	- Pubblici ..... 07 <input type="checkbox"/>		
- Orfanotrofi, Eretrotròli e colonie permanenti ..... 02 <input type="checkbox"/>	- Privati ..... 08 <input type="checkbox"/>		
- Per minorati fisici e psichici (ciechi, sordomuti, ecc.) ..... 03 <input type="checkbox"/>	Istituti di prevenzione e di pena 09 <input type="checkbox"/>		
- Ospizi, case di riposo per adulti inabili ed anziani ..... 04 <input type="checkbox"/>	Convivenze ecclesastiche ..... 10 <input type="checkbox"/>		
- Comunità terapeutiche e di recupero (centri di accoglienza per tossicodipendenti, ecc.) ..... 05 <input type="checkbox"/>	Convivenze militari e di altri corpi accasermati ..... 11 <input type="checkbox"/>		
- Altri istituti assistenziali (dormitori, centri di accoglienza per immigrati, ecc.) ..... 06 <input type="checkbox"/>	Alberghi, pensioni, locande e simili ..... 12 <input type="checkbox"/>		
	Navi mercantili ..... 13 <input type="checkbox"/>		
	Altre ..... 14 <input type="checkbox"/>		

### SEGRETO STATISTICO E OBBLIGO DI RISPOSTA

Al sensi dell'art. 9 della legge 9 gennaio 1991, n. 11, sulle notizie raccolte in occasione del censimento si applicano le disposizioni sul segreto d'ufficio e sulla tutela del segreto statistico di cui agli artt. 8 e 9 del Decreto Legislativo 6 settembre 1989, n. 322.

I dati raccolti con il presente questionario non potranno essere diffusi se non in forma aggregata, in modo che non se ne possa trarre alcun riferimento individuale.

Al sensi dell'art. 10 della legge sopra citata, è fatto obbligo alle persone fisiche ed ai legali rappresentanti delle persone giuridiche, delle amministrazioni, enti ed organismi oggetto del censimento, di rispondere con precisione ed esattezza alle domande contenute nel questionario.

Coloro che non forniscano le notizie richieste, ovvero le forniscano scientemente errate o incomplete, sono soggetti alle sanzioni amministrative pecuniarie previste dall'art. 11 del Decreto Legislativo 6 settembre 1989, n. 322 (da lire quattrocentomila a lire quattro milioni, per violazioni da parte di persone fisiche, da lire un milione a lire dieci milioni, per violazioni da parte di enti e società) che verranno applicate con il procedimento lvi previsto.

Data della consegna \_\_\_\_\_ 1991

FIRMA DEL RILEVATORE

<b>CONVIVENZA</b>	
Tipo e denominazione _____	
Indirizzo _____ N. _____ (via, piazza, viale, località, ecc.)	
Tel. _____	
<b>DIRIGENTE LA CONVIVENZA</b>	
Cognome e Nome _____	

Comune	<b>A</b> NUMERO DI CODICE	<b>B</b> SEZIONE DI CENSIMENTO	
		N° _____	
Provincia		<b>C</b> NUMERO D'ORDINE	
		Provvisorio	Definitivo

### AVVERTENZE

Il Foglio di Convivenza va compilato, con riferimento al 20 ottobre 1991, dal dirigente la convivenza o, se ciò non fosse possibile, da una persona da questi incaricata. Il Foglio di Convivenza è composto dalle seguenti parti:

- Elenco dei membri permanenti della convivenza "
- Sezione I - Notizie sui membri permanenti della convivenza. Per ciascuno di essi deve essere compilato un "foglio individuale" rispettando l'ordine secondo il quale sono indicati nell'« Elenco » alla pagina seguente.
- Sezione II - Notizie sui membri temporanei della convivenza presenti presso la convivenza il 20 ottobre 1991.

Le persone che vivono nella convivenza, ma che costituiscono famiglia a sè stante, non vanno comprese nel presente foglio, ma devono compilare il "Foglio di famiglia" ISTAT CP.1.

Per la compilazione usare penna a sfera scrivendo con grafia ben nitida e chiara possibilmente in stampatello.

Per le domande seguite da quadratino barrare così  la risposta che fa al caso.

I riquadri in rosso devono essere compilati dal rilevatore.

Le caselle in verde  NON devono essere compilate.

Per facilitare la compilazione delle singole parti del "Foglio di Convivenza", vengono forniti alcuni chiarimenti nella GUIDA inserita nel foglio stesso.


**istat**

Istituto nazionale di statistica

# 13° CENSIMENTO GENERALE DELLA POPOLAZIONE

20 ottobre 1991

(Legge 9 gennaio 1991, n. 11)

## ELENCO DEI MEMBRI PERMANENTI DELLA CONVIVENZA

DA STACCARSI A CURA DEL COMUNE

N. d'ordine	COGNOME E NOME (scrivere in stampatello)	SESSO	LUOGO DI NASCITA	DATA DI NASCITA
1	2	3	4	5
1		M <input type="checkbox"/>		giorno mese anno
		F <input type="checkbox"/>		giorno mese anno
2		M <input type="checkbox"/>		giorno mese anno
		F <input type="checkbox"/>		giorno mese anno
3		M <input type="checkbox"/>		giorno mese anno
		F <input type="checkbox"/>		giorno mese anno
4		M <input type="checkbox"/>		giorno mese anno
		F <input type="checkbox"/>		giorno mese anno
5		M <input type="checkbox"/>		giorno mese anno
		F <input type="checkbox"/>		giorno mese anno
6		M <input type="checkbox"/>		giorno mese anno
		F <input type="checkbox"/>		giorno mese anno
7		M <input type="checkbox"/>		giorno mese anno
		F <input type="checkbox"/>		giorno mese anno
8		M <input type="checkbox"/>		giorno mese anno
		F <input type="checkbox"/>		giorno mese anno

**AVVERTENZE**

A norma del vigente «Regolamento Anagrafico», le notizie contenute in questo prospetto saranno utilizzate per la revisione dell'anagrafe comunale della popolazione residente.

Data della compilazione \_\_\_\_\_ 1991

FIRMA DEL RILEVATORE \_\_\_\_\_

Nell'elenco a fianco devono essere indicati cognome, nome, sesso, luogo e data di nascita di ciascun membro permanente della convivenza.

Ai fini del censimento, **per convivenza** si intende un insieme di persone non legate da vincoli di matrimonio, parentela, affinità e simili, normalmente coabitanti per motivi religiosi, di cura, di assistenza, militari, di pena e simili aventi dimora nello stesso Comune (anche se non sono ancora iscritte nell'anagrafe della popolazione del Comune medesimo).

Le persone addette alla convivenza per ragioni d'impiego o di lavoro, se vi convivono abitualmente, sono considerati membri della convivenza, purché non costituiscano famiglia a se stante.

Indicare nell'ordine i membri con mansioni direttive, di amministrazione, di assistenza, di servizio, ecc. poi le altre persone (militare, suora, ricoverato, detenuto, ecc.).

**Per le donne coniugate o vedove scrivere prima il cognome da nubile, poi il nome e infine il cognome del marito.**

**Non devono essere elencate le persone temporaneamente od occasionalmente presenti presso la convivenza; ad esse è riservata infatti la sezione II.**



# PERSONE DA ISCRIVERE NEL FOGLIO DI CONVIVENZA

## SEZIONE I - MEMBRI PERMANENTI

## SEZIONE II - MEMBRI TEMPORANEI

### ISTITUTI D'ISTRUZIONE

*Collegi, convitti, seminari, centri di formazione*

Persone addette alla direzione, amministrazione, insegnamento e servizio, che vivono stabilmente nella convivenza.

Collegiali, convittori, seminaristi; persone occasionalmente presenti.

### ISTITUZIONI ASSISTENZIALI

*Orfanotrofi, brefotrofi, colonie permanenti, istituti per minorati fisici e psichici, ospizi, case di riposo per adulti inabili ed anziani, comunità terapeutiche e di recupero, dormitori, centri di accoglienza per immigrati e simili.*

Persone addette alla direzione, amministrazione, assistenza e servizio, che vivono stabilmente nella convivenza; bambini ricoverati permanentemente (anche se dati a balia); adulti ricoverati od ospitati permanentemente.

Bambini ricoverati temporaneamente; adulti ricoverati od ospitati temporaneamente; persone occasionalmente presenti.

### ISTITUTI DI CURA

*Pubblici e privati*

Persone addette alla direzione, amministrazione, assistenza e servizio, che vivono stabilmente nella convivenza; ricoverati permanentemente in istituti e case di cura purché la permanenza nella convivenza duri da due anni o più.

Ricoverati temporaneamente la cui permanenza nella convivenza non abbia raggiunto i due anni; persone occasionalmente presenti.

### ISTITUTI DI PREVENZIONE E DI PENA

*Istituti di custodia cautelare, istituti per l'esecuzione delle pene, istituti per l'esecuzione delle misure di sicurezza detentive, istituti di custodia cautelare per minorenni, prigioni scuola, riformatori giudiziari, istituti di rieducazione per minori.*

Persone addette alla direzione, amministrazione, istruzione, custodia e servizio, che vivono stabilmente nella convivenza; detenuti condannati a pena di 5 anni e più.

Detenuti a disposizione dell'Autorità; detenuti condannati a pena inferiore a 5 anni; rieducandi.

### CONVIVENZE ECCLESIASTICHE

Persone appartenenti ad ordini e congregazioni religiosi; sacerdoti secolari e personale laico facenti parte permanentemente della convivenza.

Religiosi, sacerdoti secolari e altro personale, temporaneamente od occasionalmente presenti nella convivenza.

### CONVIVENZE MILITARI E DI ALTRI CORPI ACCASERMATI

Militari e assimilati, di carriera o che abbiano contratto una ferma, in forza alla convivenza (escluso l'equipaggio di navi della marina militare); personale civile (impiegati, capi operai, ecc.) che vive stabilmente nella convivenza.

Militari di leva e assimilati, in forza alla convivenza; equipaggio di navi della marina militare; personale civile occasionalmente presente.

### ALBERGHI, PENSIONI, LOCANDE E SIMILI

Persone addette alla direzione, amministrazione e servizio, che vivono stabilmente nella convivenza (escluso il personale occupato stagionalmente).

Personale addetto stagionalmente alla convivenza; ospiti temporanei (clienti).

### NAVI MERCANTILI

Componenti l'equipaggio; passeggeri.

# Sezione I - NOTIZIE SUI MEMBRI

## FOGLIO INDIVIDUALE

### 1 POSIZIONE NELLA CONVIVENZA

- 01 Persona che dirige la convivenza o direttore  
 03 Orfano, minore in colonia permanente e simili  
 04 Adulto inabile, anziano in istituto assistenziale  
 05 Assistito in comunità terapeutiche  
 06 Ricoverato, malato e simili  
 08 Detenuto condannato  
 09 Religioso (sacerdote, suora, frate e simili)  
 10 Militare, agente e simili  
 14 Persona addetta all'assistenza sanitaria (medico, infermiere, ecc.)  
 15 Persona addetta ai servizi della convivenza (amministrazione, insegnamento, custodia, ecc.)  
 16 Altra (specificare)

### 2 SESSO

- 1 Maschio  
 2 Femmina

### 3 LUOGO DI NASCITA

- 1 Nel Comune di attuale dimora abituale  
 2 In altro Comune italiano  
 \_\_\_\_\_  
 (specificare il Comune)
- \_\_\_\_\_  
 (specificare la Provincia)
- 3 All'estero  
 \_\_\_\_\_  
 (specificare lo Stato estero)

### 4 DATA DI NASCITA

/  / 
  
 giorno mese anno

### 5 STATO CIVILE

- Indicare se la persona è:
- 1 celibe o nubile  
 2 coniugata  
 3 separata di fatto  
 4 separata legalmente  
 5 divorziata  
 6 vedova

### 6 DATA DEL MATRIMONIO

Indicare la data del matrimonio (nel caso sia stato contratto più di un matrimonio indicare la data dell'ultimo)

/  / 
  
 mese anno

### 7 CITTADINANZA

- 100 Italiana  
 Straniera o nessuna cittadinanza  
 \_\_\_\_\_  
 (specificare)
- \_\_\_\_\_  
 (specificare lo Stato estero)

se straniero (o apolide) indicare l'anno di trasferimento della dimora abituale in Italia

/ 
  
 anno

### 8 LUOGO DI PRESENZA ALLA DATA DEL CENSIMENTO

- 8.1** Indicare il luogo di presenza alla data del censimento:  
 1 nel Comune di attuale dimora abituale  
 2 in altro Comune italiano  
 \_\_\_\_\_  
 (specificare il Comune)
- \_\_\_\_\_  
 (specificare la Provincia)
- 3 all'estero  
 \_\_\_\_\_  
 (specificare lo Stato estero)
- 8.2** Se la persona è temporaneamente assente dal Comune di dimora abituale, indicarne il motivo:  
 1 lavoro  
 2 studio  
 3 turismo  
 4 altro

### 9 LUOGO DI DIMORA ABITUALE NELL'OTTOBRE 1986

Rispondere solo se la persona è nata prima del 20 ottobre 1986

- 9.1** Indicare il luogo di dimora abituale nell'ottobre 1986:  
 5 nel Comune di attuale dimora abituale  
 7 in altro Comune italiano  
 \_\_\_\_\_  
 (specificare il Comune)
- \_\_\_\_\_  
 (specificare la Provincia)
- 8 all'estero  
 \_\_\_\_\_  
 (specificare lo Stato estero)
- 9.2** Indicare se la persona dimorava:  
 1 in questa convivenza  
 2 in altra convivenza  
 3 in famiglia

### 10 ISTRUZIONE

- 10.1** Indicare il titolo di studio più elevato conseguito:  
 laurea \_\_\_\_\_  
 (specificare)  
 diploma universitario o equipollente \_\_\_\_\_  
 (specificare)  
 diploma che permette l'accesso all'università \_\_\_\_\_  
 (specificare)  
 diploma che non permette l'accesso all'università \_\_\_\_\_  
 (specificare)
- \_\_\_\_\_  
 (specificare lo Stato estero)
- TIT. STU.**  
 600 licenza di scuola media inferiore o licenza di avviamento professionale  
 700 licenza elementare  
 800 nessun titolo di studio - sa leggere e/o scrivere  
 900 - non sa leggere né scrivere
- 10.2** Per i laureati indicare se in possesso di eventuale specializzazione post laurea o di dottorato di ricerca:  
 SI 5  NO 6
- 10.3** Indicare se la persona frequenta:  
 1 l'asilo nido  
 2 la scuola materna  
 3 un corso regolare di studi  
 4 nessuno dei corsi di studio precedentemente segnalati
- 10.4** Indicare se frequenta un corso di formazione professionale:  
 SI 5  NO 6



# PERMANENTI DELLA CONVIVENZA

## DELLA PERSONA N. 1

### 11 CONDIZIONE PROFESSIONALE O NON PROFESSIONALE NELLA SETTIMANA PRECEDENTE ALLA DATA DEL CENSIMENTO

Rispondere solo se la persona è nata prima del 20 ottobre 1977

#### 11.1 Indicare se la persona è:

- occupata .....  1  
 disoccupata alla ricerca di nuova occupazione .....  2  
 in cerca di prima occupazione .....  3  
 casalinga .....  4  
 studente .....  5  
 ritirata dal lavoro .....  6  
 in servizio di leva .....  7  
 in altra condizione .....  8

#### 11.2 Indipendentemente dalla risposta fornita al punto 11.1, indicare le ore effettivamente lavorate dalla persona nella settimana presso un datore di lavoro o nell'azienda familiare ..... N.

Al seguenti punti da 11.3 a 11.6 deve rispondere solo la persona che al punto 11.1 ha dichiarato di essere «occupata» o «disoccupata alla ricerca di nuova occupazione» facendo riferimento all'ultima attività lavorativa svolta.

#### 11.3 Indicare quale tipo di lavoro la persona svolge (ad es.: insegnante di scuola media, agricoltore, tecnico elettronico, architetto, segretaria, programmatore informatico, elettricista, ecc., evitando termini generici quali impiegato e operaio)

(specificare)

#### 11.4 Indicare quali sono le principali attività o mansioni svolte dalla persona durante il lavoro (ad es.: insegnamento della matematica, coltivazione della vite, controllore di radar, progettazione di interni, gestione di segreteria, scrittura programmi, riparazione impianti elettrici delle automobili)

(specificare)

PROF.

#### 11.5 Indicare se la persona esercita tali attività

- a) alle dipendenze come:
- dirigente .....  1  
 direttivo, quadro .....  2  
 impiegato .....  3  
 appartenente alle categorie speciali (intermedio) ..  4  
 capo operaio, operaio (specializzato, qualificato e comune)  5  
 altro lavoratore dipendente (uscieri, guardiano, bidello, ecc.)  6  
 apprendista .....  7  
 lavorante a domicilio per conto di imprese .....  8  
 graduato o militare di carriera delle FF.AA. o similari .....  9
- b) in modo autonomo come:
- imprenditore .....  10 } indicare se ha lavoratori retribuiti o apprendisti alle proprie dipendenze  
 lavoratore in proprio .....  11  
 libero professionista .....  12 }  SI 1  NC 2
- socio di cooperativa di produzione di beni e/o prestazioni di servizi  13  
 coadiuvante .....  14

#### 11.6 Indicare l'attività esclusiva o principale dello stabilimento, azienda agricola, negozio, ufficio, ente, ecc., presso cui la persona lavora

(specificare)

AT. ECO.

### 12 CONDIZIONE PROFESSIONALE O NON PROFESSIONALE NELL'OTTOBRE 1986

Rispondere solo se la persona è nata prima del 20 ottobre 1972

#### 12.1 Indicare se nell'ottobre 1986 la persona era:

- occupata .....  1  
 disoccupata alla ricerca di nuova occupazione .....  2  
 in cerca di prima occupazione .....  3  
 casalinga .....  4  
 studente .....  5  
 in altra condizione .....  6

#### 12.2 Se la persona era occupata:

##### a) indicare se lavorava:

- alle dipendenze .....  7  
 in modo autonomo .....  8

##### b) indicare il settore di attività economica:

- agricoltura .....  1  
 industria .....  2  
 commercio, pubblici esercizi e alberghi .....  3  
 pubblica amministrazione e servizi pubblici o privati .....  4

### 13 PERMANENZA IN CONVIVENZA

Indicare da quanto tempo la persona dimora abitualmente in convivenza (in questa o in altre):

(anni)        (mesi)

### 14 PRESENZA E DIMORA ABITUALE DEI FAMILIARI

Rispondere solo se al quesito 1 la persona ha barrato uno dei quadratini numero 03,04, 05 o 06

#### 14.1 Indicare se la persona ha i seguenti parenti in vita:

- coniuge .....  SI 1  NC 2  
 genitore/i .....  SI 1  NC 2  
 figlio/i .....  SI 1  NC 2  
 fratello/sorella .....  SI 1  NC 2

#### 14.2 Se al punto 14.1 è stata fornita almeno una risposta affermativa, indicare il luogo di dimora abituale del parente (o dei parenti) geograficamente più vicino/i:

- in questo Comune .....  1  
 in altro Comune della stessa Provincia .....  2  
 in Comune di altra Provincia della stessa Regione .....  3  
 in Comune di altra Regione .....  4  
 all'estero .....  5

## SEZIONE II - NOTIZIE SUI MEMBRI TEMPORANEI DELLA CONVIVENZA

Per rispondere alle domande barrare con  Il quadratino

P E R S O N A	1. POSIZIONE NELLA CONVIVENZA	2. DIMORA ABITUALE	
	<table style="width: 100%; border-collapse: collapse;"> <tr> <td style="width: 50%; vertical-align: top;">                     Collegiale, seminarista, convittore e simili ..... 02                      Orfano, minore in colonia permanente e simili ..... 03                      Adulto inabile, anziano in istituto assistenziale ..... 04                      Assistito in comunità terapeutiche ..... 05                      Ricoverato, malato e simili ..... 06                      Detenuto a disposizione della Autorità ..... 07                      Detenuto condannato ..... 08                      Religioso (sacerdote, suora, frate e simili) ..... 09                 </td> <td style="width: 50%; vertical-align: top;">                     Militare, agente e simili ..... 10                      Ospite (cliente) ..... 11                      Componente l'equipaggio ..... 12                      Passeggero ..... 13                      Persona addetta all'assistenza sanitaria (medico, infermiere ecc.) ..... 14                      Persona addetta ai servizi della convivenza (amministrazione, insegnamento, custodia, ecc.) ..... 15                      Altra ..... 16                 </td> </tr> </table>	Collegiale, seminarista, convittore e simili ..... 02 Orfano, minore in colonia permanente e simili ..... 03 Adulto inabile, anziano in istituto assistenziale ..... 04 Assistito in comunità terapeutiche ..... 05 Ricoverato, malato e simili ..... 06 Detenuto a disposizione della Autorità ..... 07 Detenuto condannato ..... 08 Religioso (sacerdote, suora, frate e simili) ..... 09	Militare, agente e simili ..... 10 Ospite (cliente) ..... 11 Componente l'equipaggio ..... 12 Passeggero ..... 13 Persona addetta all'assistenza sanitaria (medico, infermiere ecc.) ..... 14 Persona addetta ai servizi della convivenza (amministrazione, insegnamento, custodia, ecc.) ..... 15 Altra ..... 16
Collegiale, seminarista, convittore e simili ..... 02 Orfano, minore in colonia permanente e simili ..... 03 Adulto inabile, anziano in istituto assistenziale ..... 04 Assistito in comunità terapeutiche ..... 05 Ricoverato, malato e simili ..... 06 Detenuto a disposizione della Autorità ..... 07 Detenuto condannato ..... 08 Religioso (sacerdote, suora, frate e simili) ..... 09	Militare, agente e simili ..... 10 Ospite (cliente) ..... 11 Componente l'equipaggio ..... 12 Passeggero ..... 13 Persona addetta all'assistenza sanitaria (medico, infermiere ecc.) ..... 14 Persona addetta ai servizi della convivenza (amministrazione, insegnamento, custodia, ecc.) ..... 15 Altra ..... 16		
1	2	3	
1	<input type="checkbox"/> 02 <input type="checkbox"/> 03 <input type="checkbox"/> 04 <input type="checkbox"/> 05 <input type="checkbox"/> 06 <input type="checkbox"/> 07 <input type="checkbox"/> 08 <input type="checkbox"/> 09 <input type="checkbox"/> 10 <input type="checkbox"/> 11 <input type="checkbox"/> 12 <input type="checkbox"/> 13 <input type="checkbox"/> 14 <input type="checkbox"/> 15 <input type="checkbox"/> 16	1 <input type="checkbox"/> 2 <input type="checkbox"/> ..... 3 <input type="checkbox"/> <p style="text-align: center; font-size: small;">Specificare il Comune e la Provincia      PROV.      COM.</p>	
2	<input type="checkbox"/> 02 <input type="checkbox"/> 03 <input type="checkbox"/> 04 <input type="checkbox"/> 05 <input type="checkbox"/> 06 <input type="checkbox"/> 07 <input type="checkbox"/> 08 <input type="checkbox"/> 09 <input type="checkbox"/> 10 <input type="checkbox"/> 11 <input type="checkbox"/> 12 <input type="checkbox"/> 13 <input type="checkbox"/> 14 <input type="checkbox"/> 15 <input type="checkbox"/> 16	1 <input type="checkbox"/> 2 <input type="checkbox"/> ..... 3 <input type="checkbox"/> <p style="text-align: center; font-size: small;">Specificare il Comune e la Provincia      PROV.      COM.</p>	
3	<input type="checkbox"/> 02 <input type="checkbox"/> 03 <input type="checkbox"/> 04 <input type="checkbox"/> 05 <input type="checkbox"/> 06 <input type="checkbox"/> 07 <input type="checkbox"/> 08 <input type="checkbox"/> 09 <input type="checkbox"/> 10 <input type="checkbox"/> 11 <input type="checkbox"/> 12 <input type="checkbox"/> 13 <input type="checkbox"/> 14 <input type="checkbox"/> 15 <input type="checkbox"/> 16	1 <input type="checkbox"/> 2 <input type="checkbox"/> ..... 3 <input type="checkbox"/> <p style="text-align: center; font-size: small;">Specificare il Comune e la Provincia      PROV.      COM.</p>	
4	<input type="checkbox"/> 02 <input type="checkbox"/> 03 <input type="checkbox"/> 04 <input type="checkbox"/> 05 <input type="checkbox"/> 06 <input type="checkbox"/> 07 <input type="checkbox"/> 08 <input type="checkbox"/> 09 <input type="checkbox"/> 10 <input type="checkbox"/> 11 <input type="checkbox"/> 12 <input type="checkbox"/> 13 <input type="checkbox"/> 14 <input type="checkbox"/> 15 <input type="checkbox"/> 16	1 <input type="checkbox"/> 2 <input type="checkbox"/> ..... 3 <input type="checkbox"/> <p style="text-align: center; font-size: small;">Specificare il Comune e la Provincia      PROV.      COM.</p>	
5	<input type="checkbox"/> 02 <input type="checkbox"/> 03 <input type="checkbox"/> 04 <input type="checkbox"/> 05 <input type="checkbox"/> 06 <input type="checkbox"/> 07 <input type="checkbox"/> 08 <input type="checkbox"/> 09 <input type="checkbox"/> 10 <input type="checkbox"/> 11 <input type="checkbox"/> 12 <input type="checkbox"/> 13 <input type="checkbox"/> 14 <input type="checkbox"/> 15 <input type="checkbox"/> 16	1 <input type="checkbox"/> 2 <input type="checkbox"/> ..... 3 <input type="checkbox"/> <p style="text-align: center; font-size: small;">Specificare il Comune e la Provincia      PROV.      COM.</p>	
6	<input type="checkbox"/> 02 <input type="checkbox"/> 03 <input type="checkbox"/> 04 <input type="checkbox"/> 05 <input type="checkbox"/> 06 <input type="checkbox"/> 07 <input type="checkbox"/> 08 <input type="checkbox"/> 09 <input type="checkbox"/> 10 <input type="checkbox"/> 11 <input type="checkbox"/> 12 <input type="checkbox"/> 13 <input type="checkbox"/> 14 <input type="checkbox"/> 15 <input type="checkbox"/> 16	1 <input type="checkbox"/> 2 <input type="checkbox"/> ..... 3 <input type="checkbox"/> <p style="text-align: center; font-size: small;">Specificare il Comune e la Provincia      PROV.      COM.</p>	
7	<input type="checkbox"/> 02 <input type="checkbox"/> 03 <input type="checkbox"/> 04 <input type="checkbox"/> 05 <input type="checkbox"/> 06 <input type="checkbox"/> 07 <input type="checkbox"/> 08 <input type="checkbox"/> 09 <input type="checkbox"/> 10 <input type="checkbox"/> 11 <input type="checkbox"/> 12 <input type="checkbox"/> 13 <input type="checkbox"/> 14 <input type="checkbox"/> 15 <input type="checkbox"/> 16	1 <input type="checkbox"/> 2 <input type="checkbox"/> ..... 3 <input type="checkbox"/> <p style="text-align: center; font-size: small;">Specificare il Comune e la Provincia      PROV.      COM.</p>	
8	<input type="checkbox"/> 02 <input type="checkbox"/> 03 <input type="checkbox"/> 04 <input type="checkbox"/> 05 <input type="checkbox"/> 06 <input type="checkbox"/> 07 <input type="checkbox"/> 08 <input type="checkbox"/> 09 <input type="checkbox"/> 10 <input type="checkbox"/> 11 <input type="checkbox"/> 12 <input type="checkbox"/> 13 <input type="checkbox"/> 14 <input type="checkbox"/> 15 <input type="checkbox"/> 16	1 <input type="checkbox"/> 2 <input type="checkbox"/> ..... 3 <input type="checkbox"/> <p style="text-align: center; font-size: small;">Specificare il Comune e la Provincia      PROV.      COM.</p>	
9	<input type="checkbox"/> 02 <input type="checkbox"/> 03 <input type="checkbox"/> 04 <input type="checkbox"/> 05 <input type="checkbox"/> 06 <input type="checkbox"/> 07 <input type="checkbox"/> 08 <input type="checkbox"/> 09 <input type="checkbox"/> 10 <input type="checkbox"/> 11 <input type="checkbox"/> 12 <input type="checkbox"/> 13 <input type="checkbox"/> 14 <input type="checkbox"/> 15 <input type="checkbox"/> 16	1 <input type="checkbox"/> 2 <input type="checkbox"/> ..... 3 <input type="checkbox"/> <p style="text-align: center; font-size: small;">Specificare il Comune e la Provincia      PROV.      COM.</p>	
10	<input type="checkbox"/> 02 <input type="checkbox"/> 03 <input type="checkbox"/> 04 <input type="checkbox"/> 05 <input type="checkbox"/> 06 <input type="checkbox"/> 07 <input type="checkbox"/> 08 <input type="checkbox"/> 09 <input type="checkbox"/> 10 <input type="checkbox"/> 11 <input type="checkbox"/> 12 <input type="checkbox"/> 13 <input type="checkbox"/> 14 <input type="checkbox"/> 15 <input type="checkbox"/> 16	1 <input type="checkbox"/> 2 <input type="checkbox"/> ..... 3 <input type="checkbox"/> <p style="text-align: center; font-size: small;">Specificare il Comune e la Provincia      PROV.      COM.</p>	



# PRESENTI PRESSO LA CONVIVENZA IL 20 OTTOBRE 1991

contrassegnato con il numero corrispondente a quello di una delle voci riportate in alto, in ciascuna colonna

3. CITTADINANZA		RISPONDERE SOLO SE LA PERSONA È DIMORANTE ABITUAMENTE IN ITALIA O HA CITTADINANZA ITALIANA		
		4. SESSO	5. DATA DI NASCITA	6. STATO CIVILE
Italiana ..... 1 Straniera o nessuna cittadinanza ..... 2		Maschio ..... 1 Femmina ..... 2	Scrivere il giorno il mese e l'anno di nascita in cifre	Indicare se la persona è: celibe o nubile ..... 1 coniugata ..... 2 separata di fatto ..... 3 separata legalmente ..... 4 divorziata ..... 5 vedova ..... 6
4		5	6	7
<input type="checkbox"/> 1	<input type="checkbox"/> 2	<input type="checkbox"/> 1	<input type="checkbox"/> 2	<input type="checkbox"/> <input type="checkbox"/> <input type="checkbox"/> <input type="checkbox"/> <input type="checkbox"/> <input type="checkbox"/> <input type="checkbox"/>
<input type="checkbox"/> 1	<input type="checkbox"/> 2	<input type="checkbox"/> 1	<input type="checkbox"/> 2	<input type="checkbox"/> <input type="checkbox"/> <input type="checkbox"/> <input type="checkbox"/> <input type="checkbox"/> <input type="checkbox"/> <input type="checkbox"/>
<input type="checkbox"/> 1	<input type="checkbox"/> 2	<input type="checkbox"/> 1	<input type="checkbox"/> 2	<input type="checkbox"/> <input type="checkbox"/> <input type="checkbox"/> <input type="checkbox"/> <input type="checkbox"/> <input type="checkbox"/> <input type="checkbox"/>
<input type="checkbox"/> 1	<input type="checkbox"/> 2	<input type="checkbox"/> 1	<input type="checkbox"/> 2	<input type="checkbox"/> <input type="checkbox"/> <input type="checkbox"/> <input type="checkbox"/> <input type="checkbox"/> <input type="checkbox"/> <input type="checkbox"/>
<input type="checkbox"/> 1	<input type="checkbox"/> 2	<input type="checkbox"/> 1	<input type="checkbox"/> 2	<input type="checkbox"/> <input type="checkbox"/> <input type="checkbox"/> <input type="checkbox"/> <input type="checkbox"/> <input type="checkbox"/> <input type="checkbox"/>
<input type="checkbox"/> 1	<input type="checkbox"/> 2	<input type="checkbox"/> 1	<input type="checkbox"/> 2	<input type="checkbox"/> <input type="checkbox"/> <input type="checkbox"/> <input type="checkbox"/> <input type="checkbox"/> <input type="checkbox"/> <input type="checkbox"/>
<input type="checkbox"/> 1	<input type="checkbox"/> 2	<input type="checkbox"/> 1	<input type="checkbox"/> 2	<input type="checkbox"/> <input type="checkbox"/> <input type="checkbox"/> <input type="checkbox"/> <input type="checkbox"/> <input type="checkbox"/> <input type="checkbox"/>
<input type="checkbox"/> 1	<input type="checkbox"/> 2	<input type="checkbox"/> 1	<input type="checkbox"/> 2	<input type="checkbox"/> <input type="checkbox"/> <input type="checkbox"/> <input type="checkbox"/> <input type="checkbox"/> <input type="checkbox"/> <input type="checkbox"/>
<input type="checkbox"/> 1	<input type="checkbox"/> 2	<input type="checkbox"/> 1	<input type="checkbox"/> 2	<input type="checkbox"/> <input type="checkbox"/> <input type="checkbox"/> <input type="checkbox"/> <input type="checkbox"/> <input type="checkbox"/> <input type="checkbox"/>
<input type="checkbox"/> 1	<input type="checkbox"/> 2	<input type="checkbox"/> 1	<input type="checkbox"/> 2	<input type="checkbox"/> <input type="checkbox"/> <input type="checkbox"/> <input type="checkbox"/> <input type="checkbox"/> <input type="checkbox"/> <input type="checkbox"/>
<input type="checkbox"/> 1	<input type="checkbox"/> 2	<input type="checkbox"/> 1	<input type="checkbox"/> 2	<input type="checkbox"/> <input type="checkbox"/> <input type="checkbox"/> <input type="checkbox"/> <input type="checkbox"/> <input type="checkbox"/> <input type="checkbox"/>
<input type="checkbox"/> 1	<input type="checkbox"/> 2	<input type="checkbox"/> 1	<input type="checkbox"/> 2	<input type="checkbox"/> <input type="checkbox"/> <input type="checkbox"/> <input type="checkbox"/> <input type="checkbox"/> <input type="checkbox"/> <input type="checkbox"/>
<input type="checkbox"/> 1	<input type="checkbox"/> 2	<input type="checkbox"/> 1	<input type="checkbox"/> 2	<input type="checkbox"/> <input type="checkbox"/> <input type="checkbox"/> <input type="checkbox"/> <input type="checkbox"/> <input type="checkbox"/> <input type="checkbox"/>
<input type="checkbox"/> 1	<input type="checkbox"/> 2	<input type="checkbox"/> 1	<input type="checkbox"/> 2	<input type="checkbox"/> <input type="checkbox"/> <input type="checkbox"/> <input type="checkbox"/> <input type="checkbox"/> <input type="checkbox"/> <input type="checkbox"/>
<input type="checkbox"/> 1	<input type="checkbox"/> 2	<input type="checkbox"/> 1	<input type="checkbox"/> 2	<input type="checkbox"/> <input type="checkbox"/> <input type="checkbox"/> <input type="checkbox"/> <input type="checkbox"/> <input type="checkbox"/> <input type="checkbox"/>

*Se la persona è dimorante abitualmente all'estero e ha cittadinanza straniera o è apolide compilare il modello ISTAT CP. 3 altrimenti rispondere ai punti da 4 a 6*



**istat**

Istituto nazionale di statistica

**13° CENSIMENTO GENERALE  
DELLA POPOLAZIONE**

20 ottobre 1991

(Legge 9 gennaio 1991, n. 11)

ISTAT CP. 3

**FOGLIO INDIVIDUALE  
PER STRANIERO NON RESIDENTE IN ITALIA**

**ITALIANO** FOGLIO INDIVIDUALE PER STRANIERO NON RESIDENTE IN ITALIA

**1**

**TEDESCO** FRAGEBOGEN FÜR DEN EINZELNEN, NICHT IN ITALIEN SESSHAFTEN AUSLÄNDER

**2**

**INGLESE** INDIVIDUAL FORM FOR FOREIGNERS NOT RESIDING IN ITALY

**3**

**FRANCESE** FICHE PERSONELLE POUR LES ETRANGERS NON RESIDANTS EN ITALIE

**4**

**SPAGNOLO** FORMULARIO INDIVIDUAL PARA EXTRANJEROS NO RESIDENTES EN ITALIA

**5**

**PORTOGHESE** FICHA INDIVIDUAL PARA ESTRANGEIROS SEN RESIDENCIA NA ITÁLIA

**6**

**ARABO** البطاقة الشخصية للأجنبي غير المقيم بإيطاليا

**7**



**istat**

istituto nazionale di statistica

# 13° CENSIMENTO GENERALE DELLA POPOLAZIONE

20 ottobre 1991  
(Legge 9 gennaio 1991, n. 11)

**1**

ISTAT CP. 3

A	NUMERO DI CODICE	B	SEZIONE DI CENSIMENTO
	Comune		N.
C	Provincia	NUMERO D'ORDINE	
		Provvisorio	Definitivo

## FOGLIO INDIVIDUALE PER STRANIERO NON RESIDENTE IN ITALIA

(Prima di compilare il foglio leggere le avvertenze riportate sul retro)

### Parte - A

DA COMPILARE A CURA DEL RILEVATORE

#### 1 CONDIZIONE ABITATIVA

- Presso un'abitazione .....  1  
 Presso un'altro tipo di alloggio .....  2  
 In convivenza (rispondere al quesito 2) .....  3  
 Senza tetto .....  4

#### 2 POSIZIONE NELLA CONVIVENZA

- \* Collegiale, seminarista, convittore e simili .....  2  
 Orfano, minore in colonia permanente e simili .....  3  
 Adulto inabile, anziano in istituto assistenziale .....  4  
 Assistito in comunità terapeutiche .....  5  
 Ricoverato, malato e simili .....  6  
 Detenuto a disposizione dell'Autorità .....  7  
 Detenuto condannato .....  8  
 Religioso (sacerdote, suora, frate e simili) .....  9  
 Militare, agente e simili .....  10  
 Ospite (cliente) di esercizio alberghiero .....  11  
 Componente l'equipaggio .....  12  
 Passeggero .....  13  
 Persona addetta all'assistenza sanitaria (medico, infermiere, ecc.) .....  14  
 Persona addetta ai servizi della convivenza (amministrazione, insegnamento, custodia, ecc.) .....  15  
 Altra .....  16

#### 3 SESSO

- Maschio .....  1  
 Femmina .....  2

#### 4 DATA DI NASCITA

               
 (giorno)                      (mese)                      (anno)

#### 5 STATO CIVILE

Indicare se la persona è:

- celibe o nubile .....  1  
 coniugata .....  2  
 separata .....  3  
 divorziata .....  4  
 vedova .....  5

#### 6 CITTADINANZA

.....        
 (specificare lo stato estero utilizzando caratteri latini)

#### 7 DURATA DELLA PRESENZA IN ITALIA

- meno di 1 mese .....  1  
 da 1 a meno di 4 mesi .....  2  
 da 4 a meno di 8 mesi .....  3  
 da 8 a meno di 12 mesi .....  4  
 da 1 anno a meno di 2 anni .....  5  
 2 anni o più .....  6

Firma del rilevatore .....

TAGLIANDO DA CONSEGNARE AL CENSITO

Si dichiara che ...I... Sig./a .....

è stato censito/a nel Comune di .....

Data .....

(firma del rilevatore)



N.B. Il presente tagliando serve esclusivamente a comprovare l'effettuata compilazione del foglio e deve essere conservato fino al 30 novembre 1991.

**Parte - B** La presente parte non deve essere compilata dall'ospite (cliente) di albergo (codice 11 al quesito 2) che è presente in Italia da meno di 1 mese (codice 1 al quesito 7)

**8 ISTRUZIONE**

8.1 Indicare se la persona ha completato almeno 8 anni di studio:

SI 1     NO 2

8.2 In caso di risposta negativa al punto precedente, indicare se la persona sa leggere e scrivere nella propria lingua:

SI 3     NO 4

8.3 Indicare se la persona ha della lingua italiana una conoscenza:

buona .....  1  
sufficiente .....  2  
insufficiente .....  3

**9 MOTIVO PREVALENTE DELLA PRESENZA IN ITALIA**

Lavoro .....  1  
Studio .....  2  
Turismo .....  3  
Raggiungere familiari .....  4  
In attesa di ripartire dall'Italia per altro Paese .....  5  
Altro .....  6

**10 PRESENZA DI PARENTI IN ITALIA**

Coniuge .....  SI 1     NO 2  
Genitore/i .....  SI 3     NO 4  
Figlio/i .....  SI 5     NO 6  
Fratello/sorella .....  SI 7     NO 8  
Altri parenti .....  SI 1     NO 2

**11 SITUAZIONE LAVORATIVA O NON LAVORATIVA IN ITALIA NELLA SETTIMANA PRECEDENTE LA DATA DI CENSIMENTO**

Indicare se la persona è:

*Occupata alle dipendenze*

- nell'agricoltura o pesca .....  1  
- nell'industria (esclusa l'edilizia) .....  2  
- nell'edilizia .....  3  
- nel commercio e nei servizi .....  4  
in modo autonomo .....  5  
in cerca di occupazione .....  6  
studente .....  7  
in altra condizione .....  8