



SISTEMA STATISTICO NAZIONALE
ISTITUTO NAZIONALE DI STATISTICA

POPOLAZIONE E ABITAZIONI

FASCICOLO PROVINCIALE
BOLZANO-BOZEN

13° CENSIMENTO GENERALE DELLA POPOLAZIONE E DELLE ABITAZIONI
20 ottobre 1991



Istat, Roma 1993

*Si autorizza la riproduzione, la diffusione e l'utilizzazione
del contenuto del volume con la citazione della fonte.*

**Copertina della Cartografia computerizzata dell'I.P.Z.S.
tratta dalla base orografica del territorio nazionale
in proiezione conica di Lambert**

Finito di stampare nel mese di luglio 1993 - Copie 2.000
ISTITUTO POLIGRAFICO E ZECCA DELLO STATO - SALARIO

Indice

Presentazione	<i>Pag.</i>	13
Introduzione	»	15
Definizioni	»	31
Avvertenze alle tavole	»	42
Grafici	»	49
Cartina planimetrica (inserita nel fascicolo)		

PARTE PRIMA — I CARATTERI GENERALI

CAPITOLO 1 — BOLZANO-BOZEN NEGLI ULTIMI 30 ANNI ATTRAVERSO I CENSIMENTI

Tavola 1.1 - Popolazione residente e famiglie	<i>Pag.</i>	61
Tavola 1.2 - Istruzione	»	61
Tavola 1.3 - Lavoro	»	62
Tavola 1.4 - Tipi di alloggio	»	62

CAPITOLO 2 — BOLZANO-BOZEN OGGI: IMMAGINI DELLA PROVINCIA

LA POPOLAZIONE

Tavola 2.1 - Popolazione residente, famiglie, stranieri, abitazioni, per classe di ampiezza demografica dei Comuni	<i>Pag.</i>	63
Tavola 2.2 - Popolazione residente per classe di età, stato civile e sesso .	»	63
Tavola 2.3 - Popolazione residente per classe di età, condizione e sesso .	»	64

LE FAMIGLIE E I NUCLEI FAMILIARI

Tavola 2.4 - Famiglie residenti e componenti per ampiezza e tipologia della fami- glia	<i>Pag.</i>	65
Tavola 2.5 - Nuclei familiari per numero di figli, tipo di nucleo ed età dei figli	»	66
Tavola 2.6 - Popolazione residente per classe di età e ruolo nel nucleo familiare	»	66

LE CONVIVENZE

Tavola 2.7 - Convivenze secondo il numero dei componenti presenti per sesso e tipo della convivenza	<i>Pag.</i>	67
Tavola 2.8 - Popolazione residente in convivenza per classe di età, condizione professionale, tipo di convivenza e sesso	»	68
Tavola 2.9 - Persone temporaneamente presenti in convivenza per classe di età, tipo di convivenza e sesso	»	69

GLI STRANIERI

Tavola 2.10 - Stranieri residenti in Italia per classe di età, Paese di cittadinanza e sesso	<i>Pag.</i>	70
Tavola 2.11 - Stranieri temporaneamente presenti in Italia e residenti all'estero per classe di età, Paese di cittadinanza e sesso	»	71
Tavola 2.12 - Stranieri residenti e stranieri temporaneamente presenti per condizione abitativa e Paese di cittadinanza	»	72
Tavola 2.13 - Gli stranieri nella Provincia: indicatori per cittadinanza	»	72

LE ABITAZIONI

Tavola 2.14 - Abitazioni occupate e non occupate per epoca di costruzione, destinazione d'uso del fabbricato e numero di abitazioni	<i>Pag.</i>	73
Tavola 2.15 - Abitazioni per numero di stanze e presenza di servizi nell'abitazione	»	75
Tavola 2.16 - Abitazioni occupate per numero di persone, numero di stanze e titolo di godimento	»	76
Tavola 2.17 - Abitazioni non occupate per numero di stanze, tipo di utilizzazione, eventuale disponibilità per la vendita e/o l'affitto	»	77

LE CONDIZIONI ABITATIVE

Tavola 2.18 - Famiglie residenti per numero di componenti e specie di alloggio in cui vivono	<i>Pag.</i>	77
Tavola 2.19 - Famiglie residenti per numero di componenti e tipo di servizi presenti nell'abitazione	»	77

L'ISTRUZIONE

Tavola 2.20 - Popolazione residente in età da 6 anni in poi per classe di età, grado di istruzione e sesso	<i>Pag.</i>	78
Tavola 2.21 - Persone che frequentano asilo nido, scuola materna o un corso regolare di studi, tasso di scolarità, tasso di non conseguimento della scuola dell'obbligo, per sesso ed età	»	79

GLI OCCUPATI, LE ATTIVITÀ ECONOMICHE E LE PROFESSIONI

Tavola 2.22 - Occupati per classe di età, attività economica, posizione nella professione e sesso	<i>Pag.</i>	80
Tavola 2.23 - Occupati per classe di età, professione e sesso	»	81

I GIOVANI E GLI ANZIANI

Tavola 2.24 - Bambini e ragazzi fino a 17 anni in famiglia per numero di fratelli, di genitori, presenza di parenti e condizione dei genitori	<i>Pag.</i>	84
Tavola 2.25 - Popolazione residente in età da 18 a 34 anni per classe di età, tipo di famiglia o di convivenza in cui vive e sesso	»	85
Tavola 2.26 - Popolazione residente da 65 anni in poi per classe di età, numero di componenti della famiglia, relazioni di parentela e sesso	»	87

LE DONNE: LA FAMIGLIA E IL LAVORO

Tavola 2.27 - Donne coniugate in età da 15 a 44 anni per durata dell'ultimo matrimonio, età, numero di figli conviventi e condizione della donna	<i>Pag.</i>	88
Tavola 2.28 - Casalinghe e donne occupate per numero di componenti della famiglia e numero di componenti minori di 6 anni, minori di 14 anni, maggiori di 74 anni	»	90

I RITIRATI DAL LAVORO

Tavola 2.29 - Ritirati dal lavoro per sesso, istruzione, classe di età e stato civile	<i>Pag.</i>	92
---	-------------	----

GLI SPOSTAMENTI VERSO IL LUOGO DI STUDIO O DI LAVORO

Tavola 2.30 - Studenti per mezzo utilizzato, luogo di studio e tempo impiegato	<i>Pag.</i>	93
Tavola 2.31 - Occupati per mezzo utilizzato, luogo di lavoro e tempo impiegato	»	94

1986-1991: LA MOBILITÀ NEL LAVORO E NEL TERRITORIO

Tavola 2.32 - Popolazione residente in età da 19 anni in poi per condizione, attività economica nel 1986, nel 1991 e sesso	<i>Pag.</i>	95
Tavola 2.33 - Popolazione residente in età da 6 anni in poi per luogo di residenza nel 1986, classe di età e sesso	»	96

CAPITOLO 3 – BOLZANO-BOZEN OGGI: LA PROVINCIA E I SUOI COMUNI

Tavola 3.1 - Aggregati per Comune	<i>Pag.</i>	97
Tavola 3.2 - Indicatori relativi alla popolazione per Comune	»	99
Tavola 3.3 - Indicatori relativi alle famiglie per Comune	»	101

Tavola 3.4	- Indicatori relativi a popolazione e istruzione per Comune	Pag.	103
Tavola 3.5	- Indicatori relativi a popolazione e lavoro per Comune	»	105
Tavola 3.6	- Indicatori relativi alle abitazioni per Comune	»	107

PARTE SECONDA — BOLZANO-BOZEN NEL DETTAGLIO

CAPITOLO 4 – DATI PROVINCIALI

Tavola 4.1	- Popolazione presente per classe di età, stato civile e sesso . . .	Pag.	111
Tavola 4.2	- Popolazione residente in età da 6 anni in poi per grado di istruzione, classe di età, condizione professionale o non professionale e sesso	»	112
Tavola 4.3	- Popolazione residente attiva e non attiva per classe di età; attiva per sezione di attività economica e posizione nella professione; non attiva per condizione non professionale e sesso	»	115
Tavola 4.4	- Popolazione residente attiva e non attiva per stato civile; attiva per sezione di attività economica e posizione nella professione; non attiva per condizione non professionale e sesso	»	124
Tavola 4.5	- Popolazione residente attiva in condizione professionale per posizione nella professione, sezione, sottosezione, divisione, gruppo di attività economica	»	133
Tavola 4.6	- Popolazione residente attiva in condizione professionale per sesso e professione	»	141
Tavola 4.7	- Popolazione residente in età da 19 anni in poi per condizione nel 1986 e nel 1991, luogo di residenza nel 1986 e sesso	»	144
Tavola 4.8	- Occupati per mezzo utilizzato, luogo di lavoro, tempo impiegato e attività economica	»	147
Tavola 4.9	- Famiglie residenti e componenti per ampiezza e numero di componenti occupati, in cerca di nuova occupazione, in età inferiore a 6 anni, in età di 60 anni e più, in età di 75 anni e più	»	150
Tavola 4.10	- Famiglie residenti e componenti per condizione professionale o non professionale dei componenti, attività economica e condizione della persona di riferimento della famiglia	»	151
Tavola 4.11	- Persone sole per stato civile, sesso, classe di età e condizione abitativa	»	152
Tavola 4.12	- Nuclei familiari costituiti da coppie, sposate o conviventi coniugalmente con o senza figli, per classe di età dei coniugi e presenza di figli minorenni	»	154
Tavola 4.13	- Nuclei familiari costituiti da coppie, sposate o conviventi coniugalmente con o senza figli, per classe di età della donna, numero dei componenti occupati, numero dei figli conviventi	»	155
Tavola 4.14	- Nuclei familiari costituiti da solo genitore e figli per sesso, numero di figli, età, stato civile e condizione del genitore	»	156

Tavola 4.15 - Popolazione residente in convivenza per permanenza in convivenza, età e posizione nella convivenza	Pag.	157
Tavola 4.16 - Convivenze e componenti permanenti, attivi e non attivi, per tipo di convivenza e sesso	»	158
Tavola 4.17 - Stranieri residenti in Italia per sesso, stato civile e Paese di cittadinanza	»	159
Tavola 4.18 - Stranieri residenti in Italia per classe di età, stato civile e sesso	»	159
Tavola 4.19 - Stranieri residenti per classe di età, condizione professionale per attività economica, posizione nella professione, condizione non professionale e sesso	»	160
Tavola 4.20 - Stranieri residenti in Italia occupati per classe di età, Paese di cittadinanza e sesso	»	161
Tavola 4.21 - Famiglie con almeno uno straniero residente per numero di componenti della famiglia e numero stranieri	»	162
Tavola 4.22 - Famiglie con almeno uno straniero residente per numero di componenti stranieri, condizione abitativa, titolo di godimento dell'abitazione, numero di stanze e presenza di servizi	»	162
Tavola 4.23 - Stranieri temporaneamente presenti in Italia per sesso, stato civile e Paese di cittadinanza	»	163
Tavola 4.24 - Stranieri temporaneamente presenti in Italia e residenti all'estero per classe di età e situazione lavorativa o non lavorativa in Italia nella settimana precedente la data del censimento	»	163
Tavola 4.25 - Stranieri temporaneamente presenti in Italia e residenti all'estero occupati per classe di età, Paese di cittadinanza e sesso	»	164
Tavola 4.26 - Stranieri temporaneamente presenti in Italia e residenti all'estero per durata della presenza in Italia, Paese di cittadinanza e sesso	»	165
Tavola 4.27 - Stranieri temporaneamente presenti in Italia e residenti all'estero per motivo prevalente della presenza in Italia, Paese di cittadinanza e sesso	»	166
Tavola 4.28 - Stranieri temporaneamente presenti in abitazioni occupate e non occupate per numero di stranieri, numero di stanze e presenza di servizi	»	167
Tavola 4.29 - Abitazioni occupate per numero di stanze, numero di famiglie, figura giuridica del proprietario, epoca di costruzione e titolo di godimento	»	168
Tavola 4.30 - Abitazioni occupate per figura giuridica del proprietario, epoca di costruzione e titolo di godimento	»	169
Tavola 4.31 - Abitazioni occupate in fabbricato utilizzato esclusivamente ad uso abitativo, per numero di stanze, servizi installati	»	170
Tavola 4.32 - Abitazioni occupate in fabbricato utilizzato prevalentemente ad uso abitativo e non abitativo e in fabbricato rurale per numero di abitazioni, numero di stanze e servizi installati	»	170

Tavola 4.33 - Abitazioni occupate per numero di occupanti, classe di superficie e titolo di godimento	<i>Pag.</i>	171
Tavola 4.34 - Abitazioni occupate per numero di stanze, componenti e condizione occupazionale dei componenti	»	172
Tavola 4.35 - Abitazioni occupate fornite di impianti igienico-sanitari per numero di abitazioni, stanze, famiglie, occupanti, titolo di godimento, figura giuridica del proprietario ed epoca di costruzione	»	173
Tavola 4.36 - Abitazioni occupate fornite di acqua potabile, riscaldamento, acqua calda, telefono, per numero di abitazioni, stanze, famiglie occupanti, titolo di godimento, figura giuridica del proprietario ed epoca di costruzione	»	175

CAPITOLO 5 – DATI COMUNALI

Tavola 5.1 - Popolazione residente per sesso, stato civile e Comune	<i>Pag.</i>	177
Tavola 5.2 - Popolazione residente per classe di età, sesso e Comune	»	179
Tavola 5.3 - Popolazione residente in età da 6 anni in poi per grado di istruzione, sesso e Comune	»	185
Tavola 5.4 - Popolazione residente attiva e non attiva per sesso e Comune	»	191
Tavola 5.5 - Popolazione residente attiva in condizione professionale per attività economica, sesso e Comune	»	197
Tavola 5.6 - Popolazione residente attiva in condizione professionale per attività economica, sesso, classe di età, e Comune	»	209
Tavola 5.7 - Imprenditori e liberi professionisti per attività economica, sesso e Comune	»	217
Tavola 5.8 - Lavoratori in proprio per attività economica, sesso e Comune	»	219
Tavola 5.9 - Soci di cooperative per attività economica, sesso e Comune	»	221
Tavola 5.10 - Coadiuvanti per attività economica, sesso e Comune	»	223
Tavola 5.11 - Dirigenti per attività economica, sesso e Comune	»	225
Tavola 5.12 - Direttivi, quadri, impiegati per attività economica, sesso e Comune	»	227
Tavola 5.13 - Altri lavoratori dipendenti per attività economica, sesso e Comune	»	229
Tavola 5.14 - Famiglie residenti e componenti per ampiezza della famiglia e Comune	»	231
Tavola 5.15 - Famiglie residenti e componenti secondo la tipologia della famiglia e Comune	»	233
Tavola 5.16 - Nuclei familiari per tipo di nucleo e Comune	»	237
Tavola 5.17 - Abitazioni occupate, numero stanze, occupanti per Comune	»	239
Tavola 5.18 - Abitazioni occupate, stanze ed occupanti per titolo di godimento e Comune	»	241

Tavola 5.19 - Abitazioni occupate e stanze per epoca di costruzione del fabbricato e Comune	<i>Pag.</i>	243
Tavola 5.20 - Abitazioni occupate, famiglie e componenti per numero di stanze e Comune	»	247
Tavola 5.21 - Abitazioni occupate fornite di impianti igienico-sanitari per Comune	»	251
Tavola 5.22 - Abitazioni occupate fornite di acqua potabile, riscaldamento, acqua calda per Comune	»	253
Tavola 5.23 - Abitazioni occupate e stanze per titolo di godimento, figura giuridica del proprietario e Comune	»	255
Tavola 5.24 - Abitazioni non occupate e stanze; altri tipi di alloggio per numero di famiglie, componenti e Comune	»	259
Tavola 5.25 - Abitazioni non occupate e stanze per motivo della non occupazione, disponibilità e Comune	»	261
Tavola 5.26 - Abitazioni non occupate per servizio installato e Comune	»	265
Tavola 5.27 - Abitazioni non occupate e stanze per figura giuridica del proprietario e Comune	»	267

CAPITOLO 6 – DATI PER LOCALITÀ ABITATE

Tavola 6.1 - Superficie territoriale, popolazione residente per sesso, densità, numero dei centri abitati e dei nuclei abitati, per Comune	<i>Pag.</i>	271
Tavola 6.2 - Famiglie e componenti, abitazioni in complesso ed occupate, nei centri abitati, nei nuclei abitati e nelle case sparse, per Comune	»	273
Tavola 6.3 - Altitudine, popolazione residente per sesso, numero delle famiglie e delle abitazioni, per Comune e località abitata	»	275
NOTE ALLA TAVOLA 6.3	»	293

APPENDICE


Tavola A - Variazioni territoriali e di nome dei Comuni dal 25 ottobre 1981 al 20 ottobre 1991	<i>Pag.</i>	299
Tavola B - Zone di territorio in contestazione tra Comuni	»	301
Tavola C - Popolazione residente per Comune: confronto tra risultanze anagrafiche al 19 ottobre 1991 e risultati censuari provvisori e definitivi	»	302
Tavola D - Tavole disponibili	»	304

Fac simile dei questionari di rilevazione:

Mod. Istat CP.1-BZ: Foglio di famiglia

Mod. Istat CP.2-BZ: Foglio di convivenza

Mod. Istat CP.3: Foglio individuale per straniero non residente in Italia



Presentazione

Nel Fascicolo sono riportati i dati definitivi del 13° Censimento generale della popolazione e del Censimento generale delle abitazioni relativi alla provincia di Bolzano-Bozen. Le tavole in esso contenute forniscono un'immagine delle principali caratteristiche strutturali della popolazione e delle abitazioni.

Per la messa a punto del piano della rilevazione si è tenuto conto delle proposte formulate da un'apposita Commissione di studio istituita presso l'Istituto Nazionale di Statistica della quale hanno fatto parte docenti universitari e rappresentanti di Amministrazioni pubbliche e di vari Enti interessati all'utilizzazione dei dati censuari; naturalmente la Commissione ha tenuto in debito conto, dedicandovi più sessioni di lavoro, anche delle necessità conoscitive di carattere internazionale, in particolare di quelle espresse dalla Comunità Europea.

Dopo brevi cenni storici sui Censimenti della popolazione e delle abitazioni effettuati in Italia, vengono fornite indicazioni sulle basi giuridiche del Censimento, sulla struttura organizzativa adottata, sulle unità di rilevazione e sugli strumenti classificatori.

La determinazione delle basi territoriali ha registrato delle importanti novità. Al fine di semplificare le procedure adottate nei passati Censimenti è infatti maturato il proposito di ricorrere al tele-rilevamento che ha tra l'altro consentito di lavorare su carte aggiornate.

Ai Comuni sono stati inviati supporti cartografici sui quali le località abitate erano state già individuate sulla scorta dei segnali inviati dal satellite e ad essi è spettato di «validarne» le risultanze. In tal modo il lavoro degli organi periferici è stato agevolato, i tempi per lo svolgimento di tutte le operazioni sono stati compressi, vi sono inoltre state maggiori garanzie sulla completa enumerazione di tutti gli insediamenti. Il programma censuario ha previsto la costruzione di un *data base* geografico che amplia le potenzialità informative dei risultati censuari: su questo archivio confluiscono anche i dati relativi alle sezioni di Censimento e allo stradario informatizzato.

Per ulteriori e più approfondite informazioni si rimanda alle pubblicazioni dell'Istat *Anagrafe della popolazione*, Metodi e Norme, Serie B, Edizione 1992, e al Fascicolo 1 del volume *La progettazione dei Censimenti 1991*.

Al fine di facilitare l'interpretazione delle notizie riportate nelle tavole sono state redatte delle apposite Avvertenze nelle quali viene chiarito il significato e il contenuto dei dati indicati in ciascuna di esse, mentre, per una più agevole lettura, le tavole stesse sono state raggruppate in due Parti secondo il grado di approfondimento dell'analisi: nella Parte prima (Capitoli 1, 2 e 3) sono stati considerati gli aspetti generali, nella Parte seconda (Capitoli 4, 5 e 6) aspetti sempre più particolareggiati.

In particolare:

il Capitolo 1 - BOLZANO-BOZEN NEGLI ULTIMI 30 ANNI ATTRAVERSO I CENSIMENTI riporta, per i principali caratteri rilevati, i confronti con i Censimenti del 1961, 1971 e 1981 in termini di valori assoluti e percentuali;

il Capitolo 2 - BOLZANO-BOZEN OGGI: IMMAGINI DELLA PROVINCIA contiene i risultati di elaborazioni riferite alle principali caratteristiche demografico-sociali: tali elaborazioni consentono, con immediatezza, di avere una immagine generale della Provincia alla data del Censimento;

il Capitolo 3 - BOLZANO-BOZEN OGGI: LA PROVINCIA E I SUOI COMUNI riporta per ciascun Comune della Provincia i dati relativi ai principali caratteri demografico-sociali rilevati;

il Capitolo 4 - DATI PROVINCIALI fornisce una serie di tavole nelle quali sono stati considerati, in dettaglio, alcuni aspetti di ordine demografico, sociale o economico;

il Capitolo 5 - DATI COMUNALI contiene elaborazioni dettagliate su alcuni caratteri a livello di Comune;

il Capitolo 6 - DATI PER LOCALITÀ ABITATE contiene una serie di tavole con alcuni aspetti legati alla distribuzione territoriale subcomunale della popolazione.

Per una più completa conoscenza delle modalità tecniche seguite per l'esecuzione del Censimento, vedasi il volume dell'Istat *13° Censimento generale della popolazione e 7° Censimento generale dell'industria e dei servizi, 20-21 ottobre 1991 - Disposizioni per gli Organi periferici e Istruzioni per il rilevatore*, Edizione 1991, ed inoltre *La progettazione dei Censimenti 1991*, Fascicolo n. 2 - *Censimento della popolazione: Il piano di rilevazione*.

Introduzione

1 - Cenni storici

I Censimenti generali della popolazione e delle abitazioni hanno una storia ormai lunga nel nostro Paese.

Infatti, per quanto riguarda il Censimento della popolazione, dall'unificazione ad oggi sono state effettuate tredici rilevazioni: l'ultimo Censimento del 20 ottobre 1991 è il quinto dal dopoguerra ed il settimo effettuato dall'Istat (l'Istat è stato istituito con la Legge 9 luglio 1926 n. 1162).

Il primo Censimento demografico fu effettuato nel 1861; il secondo a dieci anni di distanza, nel 1871, in attuazione di una legge che stabiliva, tra l'altro, l'esecuzione del Censimento ogni dieci anni. I Censimenti successivi seguirono ad intervalli decennali negli anni terminanti con 1 sino al 1931, ad eccezione del 1891, anno in cui non fu eseguito per difficoltà di carattere finanziario.

Innovazioni furono poi introdotte dai decreti riguardanti i Censimenti del 1931 e del 1936. L'Istat infatti, pochi anni dopo la sua istituzione, si fece promotore di una riforma intesa a stabilire una prefissata periodicità e successione nel tempo dei vari Censimenti demografici. L'art. 1 del R.D. 6 novembre 1930, n. 1503 stabilì che i Censimenti generali della popolazione dovessero effettuarsi ogni 5 anni. La periodicità quinquennale fu ribadita dalla Legge 4 luglio 1941, n. 766 la quale precisava che «La data del Censimento generale della popolazione successivo alla emanazione della presente legge sarà stabilita con apposito provvedimento».

Si è così verificato che con le ultime cinque rilevazioni censuarie fosse ripristinata la cadenza decennale tanto che la norma del 1941, concernente la periodicità quinquennale, può ritenersi in un certo senso implicitamente abrogata.

Per quanto riguarda le abitazioni, il primo Censimento (abbinato a quello della popolazione) fu eseguito nel 1951. In precedenza, in occasione dei Censimenti della popolazione, erano stati rilevati solamente alcuni caratteri concernenti le abitazioni. Una particolare indagine sulle abitazioni fu comunque attuata nel 1931, con il 7° Censimento demografico, in 422 Comuni (nei Comuni capoluogo e in quelli con 20.000 e più abitanti). Dal 1951 l'abbinamento dei due Censimenti è proseguito come avviene, peraltro, nella quasi totalità degli altri Paesi.

2 - Basi giuridiche

Il 13° Censimento generale della popolazione e il Censimento generale delle abitazioni hanno avuto luogo, con riferimento alla data del 20 ottobre 1991, in attuazione della Legge 9 gennaio 1991, n. 11 e del relativo Regolamento di esecuzione del 23 luglio 1991, n. 254 emanato con Decreto del Presidente della Repubblica.

3 - Rete di rilevazione

L'organizzazione periferica per l'esecuzione dei Censimenti è stata costituita dai seguenti organi:

- *Commissione regionale di Censimento*, costituita con provvedimento del Presidente dell'Istat in ogni Regione escluso il Trentino-Alto Adige, avente il compito di agevolare nell'ambito regionale il regolare e corretto adempimento delle funzioni attribuite agli altri organi di Censimento locali, nonché di svolgere opera informativa e divulgativa sulle finalità dei Censimenti stessi;

- *Comitato provinciale di Censimento*, istituito in ogni Provincia con provvedimento del Prefetto, avente il compito di fornire indicazioni circa la regolare e uniforme applicazione delle disposizioni previste dal Regolamento di esecuzione dei Censimenti e delle istruzioni emanate dall'Istat; vigilare sulla corretta e tempestiva esecuzione dei compiti affidati agli Uffici comunali di Censimento, sulla base delle indicazioni fornite dal responsabile dell'Ufficio provinciale di Censimento; di adottare, nei casi di non regolare svolgimento delle operazioni censuarie da parte degli Uffici comunali di Censimento, le iniziative necessarie per rimuoverne le cause;

- *Ufficio provinciale di Censimento*, con il compito di vigilare per assicurare il tempestivo e regolare svolgimento delle operazioni affidate agli Uffici comunali di Censimento, secondo le modalità e il calendario stabiliti dall'Istat e, nel caso di irregolarità, proporre al Comitato provinciale di Censimento gli interventi ritenuti necessari; inviare all'Istat, con le modalità e i tempi indicati dall'Istituto stesso, rapporti sullo stato delle operazioni censuarie, tenendo conto delle relazioni degli ispettori provinciali e dei rapporti inviati dagli Uffici comunali di Censimento; effettuare gli adempimenti amministrativi e contabili demandati dall'Istat con apposite istruzioni;

- *Ufficio comunale di Censimento*, con l'incarico di svolgere numerose operazioni, secondo le disposizioni impartite dall'Istat, riguardanti la ripartizione del territorio comunale in sezioni di Censimento, la selezione e la formazione dei rilevatori e dei coordinatori e il controllo della loro attività, l'invio all'Ufficio provinciale di Censimento di rapporti periodici sullo svolgimento delle operazioni censuarie;

- *Prefetto*, in quanto responsabile del buon andamento delle operazioni di Censimento nella Provincia, secondo quanto previsto dal Regolamento di esecuzione del Censimento;

- *Sindaco*, coadiuvato dal Segretario comunale, in quanto responsabile del buon andamento delle operazioni di Censimento nell'ambito del Comune.

Altri componenti della rete di rilevazione sono stati:

- *Coordinatore*, previsto per i Comuni che alla data del 31 dicembre 1990 avevano una popolazione superiore ai 10.000 abitanti e scelto preferibilmente tra il personale dipendente del Comune o il personale civile di altre Amministrazioni ed Enti pubblici, con l'incarico di controllare giornalmente l'attività di raccolta dei dati effettuata dai rilevatori nonché di fornire agli stessi la necessaria assistenza ai fini del regolare svolgimento delle operazioni censuarie;

- *Rilevatore*, scelto preferibilmente tra il personale dipendente del Comune o il personale civile di altre Amministrazioni ed Enti pubblici, con l'incarico di effettuare la raccolta dei dati nell'ambito di una o più sezioni di Censimento assegnategli.

A complemento dell'illustrazione delle componenti in cui si è articolata la rete di rilevazione, si riportano nel prospetto che segue alcuni dati sulle caratteristiche socio-demografiche dei rilevatori e dei coordinatori utilizzati dai Comuni della Provincia.

Prospetto 1 – Caratteristiche socio-demografiche dei rilevatori e coordinatori nominati nella provincia di Bolzano-Bozen

MODALITÀ	RILEVATORI		COORDINATORI	
	Numero	%	Numero	%
TOTALE	817	100,0	26	100,0
Sesso				
Maschi	380	46,5	13	50,0
Femmine	437	53,5	13	50,0
Classe d'età (anni)				
Meno di 25	447	54,7	11	42,3
25-29	139	17,0	6	23,1
30-39	105	12,9	3	11,5
40-49	84	10,3	2	7,7
50-59	38	4,7	4	15,4
60 e più	4	0,5	—	—
Grado d'istruzione				
Laureati	29	3,5	4	15,4
Diplomati	621	76,0	21	80,8
Non diplomati	167	20,4	1	3,8
Condizione abituale				
Occupati	278	34,0	4	15,4
Di cui dipendenti comunali	109	13,3	1	3,8
Disoccupati e in cerca di prima occupazione	75	9,2	8	30,8
Studenti	347	42,5	9	34,6
Altre condizioni non professionali	117	14,3	5	19,2
Precedenti esperienze come rilevatore				
SI	147	18,0	5	19,2
NO	670	82,0	21	80,8

4 - Unità di rilevazione e strumenti classificatori

Le unità di rilevazione per il Censimento della popolazione sono la famiglia e la convivenza; per il Censimento delle abitazioni sono l'abitazione occupata o non occupata e l'altro tipo di alloggio.

Le profonde trasformazioni economico-sociali avvenute negli anni '80 e i mutamenti tecnologici previsti negli anni '90 hanno comportato la necessità di effettuare un radicale rinnovamento degli strumenti classificatori utilizzati per il Censimento. Tale operazione, effettuata in particolare modo per le fondamentali classificazioni delle professioni e delle attività economiche, ha riguardato anche quelle degli Stati esteri e dei titoli di studio.

5 - Qualità dei dati

Assicurare un adeguato standard qualitativo ai risultati prodotti è stato assunto come uno degli obiettivi strategici del Censimento 1991; è così possibile utilizzare pienamente il patrimonio informativo dei Censimenti generali, raggiungendo livelli «sostanziosi» di analisi.

Il perseguimento di tale obiettivo è risultato particolarmente oneroso e complesso. Infatti, anche se da un punto di vista logico il Censimento è assimilabile ad una qualsiasi indagine statistica, la dimensione delle popolazioni e dei relativi archivi di dati, i legami con molteplici statistiche, oltre che le stesse modalità di rilevazione (in cui devono anche essere individuate sul territorio le unità), rendono le operazioni di controllo particolarmente impegnative e delicate.

A tale complessità si è tentato di dare soluzione analizzando approfonditamente le operazioni necessarie al processo produttivo dei dati e, su tale base, integrando i singoli controlli e le azioni di correzione in un complesso unitario ed interdipendente, ovvero in un sistema di controllo finalizzato a prevenire, individuare, correggere e valutare gli errori che possono insorgere nelle fasi di progettazione, rilevazione ed elaborazione del Censimento.

Si fornisce di seguito un quadro riassuntivo di tale sistema, ripercorrendo le singole fasi dell'indagine, ed i principali parametri per la valutazione della qualità dei dati, rimandando ad altre pubblicazioni per una più esauriente ed analitica documentazione dei singoli controlli e dei risultati da essi prodotti.

FASE DI PROGETTAZIONE

Nella fase di progettazione sono state effettuate le operazioni necessarie a prevenire eventuali insufficienze nella formulazione e nella sequenza dei quesiti del questionario, a correggere i possibili errori nelle norme di rilevazione, a risolvere eventuali contraddizioni tra i diversi piani di lavoro in cui si articola il Censimento.

In particolare, l'indagine pilota condotta su un campione di circa 7.800 famiglie e 1.300 abitazioni non occupate ha permesso di selezionare tra due differenti versioni del questionario provvisorio e di rivedere le norme di rilevazione. La versione prescelta è stata quindi resa definitiva dopo avere apportato gli opportuni cambiamenti ed essere stata analizzata sotto il profilo logico formale mediante gli schemi della metodologia Entità - Relazioni.

L'esame delle coerenze tra i piani di rilevazione, codifica e revisione, di compatibilità e correzione, di elaborazione e diffusione ha permesso di fondere in un sistema integrato le diverse normative e protocolli.

RACCOLTA DEI DATI

Nella fase di rilevazione ciascuna delle diverse figure (rispondenti, rilevatori e coordinatori) e delle differenti operazioni (dall'individuazione delle unità alla compilazione ed al ritiro dei questionari) che concorrono alla fase di rilevazione dei dati può originare errori di vario tipo ed intensità.

Allo scopo di ridurre e prevenire tali errori si è agito sulle fonti principali da un lato sollecitando la collaborazione dei rispondenti e dall'altro curando in modo particolare l'organizzazione della rete di rilevazione.

La campagna di informazione ha permesso di raggiungere ampi strati della popolazione indagata poiché è stata condotta capillarmente utilizzando diversi mezzi di comunicazione di massa e sollecitando la collaborazione delle comunità straniere ed i centri di assistenza agli immigrati e ad altre particolari subpopolazioni.

Durante la fase di rilevazione sul campo, l'assistenza fornita ai cittadini mediante il «numero verde» e direttamente, dalle stesse strutture dell'Istat per sciogliere eventuali dubbi nella compilazione del questionario, ha anch'essa contribuito a ridurre l'errore di rilevazione.

I chiarimenti chiesti dai rispondenti costituiscono da un lato una testimonianza della collaborazione dei cittadini (circa 200.000 chiamate in tutto il Paese), dall'altro costituiscono un indicatore delle difficoltà riscontrate dai rispondenti nella compilazione del questionario.

L'obiettivo di garantire un soddisfacente standard qualitativo alla rete di rilevazione è stato perseguito operando da un lato sulla selezione e l'addestramento del personale e dall'altro sull'organizzazione delle funzioni di controllo ed assistenza nelle operazioni sul campo.

Per migliorare la preparazione della rete di rilevazione e quindi prevenire gli errori dovuti all'inosservanza delle disposizioni e quelli relativi al contatto e all'assistenza dei rispondenti, una particolare attenzione è stata posta nella formazione e nell'addestramento, anche mediante nuove tecniche, dei diversi livelli dell'organizzazione periferica di supervisione e di rilevazione. Sono stati predisposti manuali e videocassette contenenti non solo le norme ma anche le modalità più idonee all'approccio con le differenti unità di rilevazione. Le funzioni di controllo e di assistenza sono state assicurate, a livello periferico, dagli Uffici provinciali di Censimento, dagli Uffici comunali di Censimento e dai coordinatori. Questa nuova figura, in particolare, è stata prevista dal D.P.R. 23 luglio 1991 n. 254 nei Comuni con più di 10.000 abitanti, con il compito di controllare giornalmente l'operato dei rilevatori e fornire agli stessi la necessaria assistenza al fine di garantire il regolare svolgimento delle operazioni censuarie. In ambito provinciale hanno, inoltre, operato ispettori dell'Istat, con il compito di garantire l'osservanza delle norme e fornire assistenza alla rete periferica.

Ai Comuni con più di 7.000 abitanti è stato fornito un terminale telematico con il quale, attraverso la rete Videotel, sono stati in grado di colloquiare agevolmente con le strutture centrali. Ciò ha permesso di realizzare, nel corso stesso del processo, un controllo centralizzato della fase di rilevazione dei dati nonché di rispondere tempestivamente ai chiarimenti richiesti dagli Uffici comunali e di intervenire in modo rapido ed efficace.

Per ulteriori dettagli su questa ed altre fasi di lavoro si rinvia al già citato Fascicolo 1 del volume *La progettazione dei Censimenti 1991*.

FASE DI REVISIONE E CODIFICA

Prima di essere inviati ai centri di registrazione, i questionari raccolti sono stati sottoposti, presso i Comuni, ad operazioni di revisione e di codifica. La codifica di alcune informazioni non precodificate (ad esempio la professione od il titolo di studio) è stata svolta da personale specializzato preferibilmente dai coordinatori come previsto dall'art. 30 del Regolamento di esecuzione del Censimento, assicurando in tal modo, l'omogeneità ed un adeguato standard qualitativo a tali operazioni.

Per agevolare la fase di revisione e codifica e per assicurare una omogenea interpretazione delle norme, oltre ai manuali di rilevazione, sono state utilizzate, quale materiale di formazione, anche videocassette contenenti numerose esemplificazioni pratiche. Una prima revisione è stata effettuata dai coordinatori al momento della raccolta dei questionari; controlli quantitativi e qualitativi sono stati condotti dagli Uffici comunali prima dell'invio dei questionari ai centri di registrazione.

Tali controlli sono stati anche finalizzati ad eventuali azioni di ritorno sul campo per perfezionare i risultati censuari; l'indicatore quantitativo di tale attività, costituito dalla differenza tra dato provvisorio e definitivo del Censimento, è riportato nella Tavola C in Appendice.

CONFRONTO TRA I RISULTATI CENSUARI E LA SITUAZIONE ANAGRAFICA

A norma dell'art.46 del D.P.R. n. 223 del 30 maggio 1989, regolamento di esecuzione della Legge n. 1228 del 24 dicembre 1954 sull'ordinamento delle Anagrafi della popolazione residente, i Comuni devono provvedere alla revisione dell'Anagrafe in base alle risultanze del Censimento generale della popolazione. L'Istat ha stabilito che tale operazione condotta sulla base del confronto con la situazione anagrafica, venisse effettuata nel corso stesso della raccolta dei modelli in modo da ottenere un immediato riscontro del grado di copertura del Censimento.

Nella provincia di Bolzano-Bozen, i Comuni che hanno adempiuto a tale obbligo sono stati, al 28 febbraio 1993, 116 su un totale di 116 (in termini di popolazione il 100,0 % di quella residente nella Provincia).

Nella colonna 6 della Tavola C in Appendice, è riportata per ciascun Comune l'informazione relativa all'avvenuto confronto; nella stessa tavola sono riportati anche i dati di consistenza delle Anagrafi al 19 ottobre 1991.

FASE DI REGISTRAZIONE

Dopo le operazioni di revisione e codifica, i fogli di Censimento sono stati registrati su supporto informatico. Tale fase di lavoro è particolarmente delicata nel caso dei Censimenti, perché la gran massa dei dati rende oneroso l'eventuale ritorno ai documenti cartacei nella successiva fase di controllo e di elaborazione dei dati.

Il complesso dei questionari è stato suddiviso in 7 lotti interregionali registrati da ditte esterne, con l'eccezione di 18 lotti che, avvalendosi dell'art. 8 della Legge 9 gennaio 1991, n. 11 sono

stati registrati in proprio da Comuni o consorzi di Comuni; ogni lotto è stato ripartito in più «invii», in linea di massima uno per ciascuna Provincia o, comunque, Comuni completi della singola Provincia.

Come misura precauzionale, alle ditte ed ai centri di registrazione comunali o intercomunali è stata richiesta una capacità tecnologica e logistica adeguata alla massa dei dati da trattare.

Numerosi controlli in loco sono stati effettuati per verificare la capacità tecnica dichiarata e, successivamente, il rispetto delle norme contrattuali.

Per prevenire gli errori ed agevolarne il controllo, è stato utilizzato un sistema di precodifica dei quesiti del questionario (sistema posizionale dei codici), atto a ridurre il verificarsi di sequenze di codici uguali e, quindi, la possibilità di errori dell'operatore. Per controllare, inoltre, l'effettiva presenza di modalità rare è stata adottata per talune variabili un tipo di registrazione (registrazione controllata) che impone all'operatore di controllare e ribattere il valore sospetto e, contemporaneamente, segnala in un apposito campo del record tale operazione.

L'accettazione del materiale registrato del singolo invio è stata subordinata ad una procedura di «accettazione» posta in essere al momento dell'acquisizione dei supporti informatici (nastri) da parte del Centro Unificato Servizi, struttura predisposta per l'occasione presso l'Istat. La procedura è stata strutturata in tre passi (controllo dei requisiti informatici, controllo quantitativo, controllo qualitativo) in ciascuno dei quali l'Istituto poteva rifiutarsi di accettare il nastro (con conseguente obbligo di nuova lavorazione da parte del centro di registrazione) se non avesse rispettato determinati parametri di qualità, fissati contrattualmente.

Il primo obiettivo è stata la verifica dei requisiti informatici del file prodotto (quali, ad esempio la lunghezza dei vari tipi record o gli eventuali record doppi) e la compatibilità della registrazione con le caratteristiche dell'hardware usato dall'Istat.

Nel secondo controllo è stata verificata l'uguaglianza tra il numero di questionari rilevati ed inviati alla ditta e quello contenuto nel file. A tale scopo sono state utilizzate le informazioni contenute nei documenti che accompagnano il materiale cartaceo (dai Comuni al centro di registrazione e da questo all'Istat) ed i dati di consistenza a livello di singolo Comune o sezione di Censimento forniti direttamente all'Istat dagli Uffici comunali di Censimento. Contemporaneamente sono stati calcolati alcuni indicatori di coerenza tra i diversi tipi record, cui corrispondono differenti tipi di unità (ad esempio il rapporto tra i record corrispondenti alla famiglia e quelli relativi all'abitazione occupata, i record degli individui e quelli della famiglia ecc.).

Il terzo controllo, infine, era volto a verificare la rispondenza tra le informazioni registrate sul singolo record e quelle contenute nel relativo supporto informatico; per ragioni di economicità e tempestività, tale controllo è stato effettuato su base campionaria.

Da ogni invio è stato selezionato, contemporaneamente, un campione di modelli ed i corrispondenti record; i questionari sono stati nuovamente registrati dalla struttura interna Istat ed i record del file così ottenuto sono stati collegati, mediante i codici identificativi, a quelli originariamente selezionati. Si è calcolato quindi l'errore medio di registrazione come rapporto tra il numero di byte differenti riscontrati in ogni coppia di record ed il numero complessivo di byte.

Tale errore medio, poiché calcolato su un campione, non può essere immediatamente confrontato con l'errore teorico ammissibile (pari al 5 per mille) ma deve essere comparato con un determinato valore di accettazione, fissato in funzione della numerosità del campione, del rischio del committente (ovvero la probabilità di accettare un file con un errore medio non tollerabile) e del rischio del fornitore (ovvero la probabilità di vedersi rifiutare un file che in realtà rientra negli standard di qualità prefissati nel contratto).

I parametri più significativi del controllo della registrazione per la provincia di Bolzano-Bozen sono riportati nel seguente prospetto:

Prospetto 2 - Fase di registrazione

PRINCIPALI PARAMETRI	Valori
Numero invii	2
Numero invii rifiutati	—
Errore medio campionario in byte (per mille)	8,05
Tasso di campionamento (per mille)	1,3
Numero medio di byte per record	54,8

CONTROLLO DELLE BASI TERRITORIALI

La suddivisione del territorio nazionale in sezioni di Censimento è stata alla base dell'organizzazione della rilevazione e svolge un ruolo fondamentale nelle analisi territoriali che vengono condotte sui risultati censuari. Il reticolo delle sezioni, inoltre, usato come base geografica di riferimento degli archivi statistici costituisce uno dei prodotti più rilevanti dell'operazione censuaria.

È stato, quindi, necessario verificare in modo approfondito la rispondenza delle operazioni effettuate dai Comuni alla normativa predisposta dall'Istat per la delimitazione delle sezioni di Censimento e delle località abitate e per la loro integrazione e coerenza.

La procedura di controllo ha riguardato, innanzitutto, la completezza del materiale inviato e l'accuratezza delle informazioni trasmesse. In presenza di eventuali lacune od omissioni, i Comuni sono stati sollecitati ad adempiere le norme e gli Ispettori dell'Istat o degli UPC sono intervenuti in loco per sanare le situazioni più complesse.

Sono stati oggetto di approfondito esame comparativo i seguenti elaborati:

- i supporti di carta lucida con la delimitazione delle località abitate modificate dai Comuni, ottenuti dal telerilevamento e dalla digitalizzazione dei confini amministrativi definiti in occasione dei Censimenti generali del 1981 ed aggiornati al 1991, in scala 1:25.000;
- la cartografia contenente la delimitazione delle sezioni di Censimento costituita dagli stessi supporti cartografici utilizzati per la definizione delle località abitate o da planimetrie a scala maggiore;
- i tabulati contenenti i toponimi delle località abitate con i relativi dati di altitudine;
- gli stati di sezione definitivi, ovvero i modelli ISTAT CP.9 contenenti l'elenco dei Fogli di famiglia e di convivenza, compilati dall'Ufficio comunale di Censimento;

● i tabulati contenenti alcune sintetiche notizie per sezione di Censimento e tipo di località abitata.

Le informazioni relative alla denominazione delle località abitate ed i relativi codici di sezione di Censimento sono state, infine, trasferite su supporto informatico.

La cartografia dei Comuni della provincia di Bolzano-Bozen non ha evidenziato, nel complesso, particolari anomalie rispetto alle norme impartite dall'Istat.

FASE DI CONTROLLO E CORREZIONE

I singoli invii, una volta accettati, sono stati aggregati a livello di Provincia ed il relativo file è stato sottoposto ad una procedura di controllo e correzione dei dati. Tale procedura è risultata complessa sia a causa del numero di unità statistiche presenti e dei rapporti logici che intercorrono tra esse, sia per la sequenza di operazioni e di metodi utilizzati.

I questionari utilizzati nella raccolta dei dati sono stati trasposti su supporto informatico nei seguenti tipi record:

- le abitazioni;
- le persone residenti in famiglia;
- le persone temporaneamente presenti in famiglia;
- le persone residenti in convivenza;
- le persone temporaneamente presenti in convivenza;
- gli stranieri.

Le suddette unità statistiche risultano collegate tra loro mediante il sistema dei codici identificativi; lo stesso sistema di identificatori, inoltre, definisce unità statistiche non direttamente rappresentate da un tipo record (la famiglia e la convivenza) od ambiti territoriali differenti (la sezione di Censimento, il Comune, ecc.). A complicare ulteriormente il quadro, c'è da sottolineare che i legami tra unità non sono rappresentati soltanto dai codici identificativi, ma anche da variabili individuali (ad esempio la relazione di parentela) a loro volta in relazione diretta od indiretta con altre variabili delle singole persone (età, sesso, professione, ecc.). La procedura di controllo e correzione doveva, quindi, garantire contemporaneamente la coerenza interna ai singoli record ma anche il collegamento e la coerenza tra record differenti sia dello stesso tipo che di tipo diverso.

La sequenza di operazioni che sono state effettuate sui dati può essere concettualmente suddivisa nei seguenti controlli, cui potevano corrispondere azioni di correzione di tipo diverso:

- controllo quantitativo delle unità;
- riallocazione delle unità nelle sezioni di Censimento;
- controllo qualitativo dei singoli tipi record;
- aggancio tra record;
- controllo qualitativo delle relazioni tra record.

L'intera procedura può essere immaginata come un serbatoio che si suddivide, dopo i controlli quantitativi, in flussi paralleli di informazioni omogenee (tipi record), filtrati da una sequenza di controlli; essi si ricongiungono dando origine a nuovi flussi (ad esempio gli individui residenti e presenti in famiglie, le famiglie e le rispettive abitazioni), a loro volta filtrati da altri controlli, fino a confluire in un nuovo serbatoio, ovvero l'archivio finale dei dati che verrà elaborato in tavole, indicatori statistici, ecc.

Il controllo quantitativo

Il file registrato è costituito da una sequenza di record che possono essere individuati, come appartenenti ad una determinata tipologia, in base ad un codice identificativo e alla lunghezza in byte, e come appartenenti ad un determinato questionario mediante altri identificatori.

Il sistema dei codici identificativi, individua, quindi, il tipo di unità (abitazioni, individui, ecc.) e le relazioni tra unità dello stesso tipo (individui appartenenti alla stessa famiglia, famiglia principale e coabitante, ecc.) o di tipo diverso (individui ed abitazione).

Con il controllo quantitativo sono stati perseguiti i seguenti obiettivi:

- appurare il tipo di unità cui corrisponde ciascun record esaminato;
- verificare l'effettiva appartenenza del gruppo dei record identificati dal medesimo codice ad un unico questionario;
- verificare che le differenti unità rilevate sul campo siano presenti su supporto informatico al livello territoriale minimo (le sezioni di Censimento).

Tali controlli sono stati condotti contemporaneamente con due metodi diversi ma complementari: mediante il confronto tra il file ed informazioni esterne e mediante l'analisi dei diversi tipi record, degli identificatori e di alcune variabili rilevate a questi collegate (ad esempio la presenza di un solo capofamiglia tra i record individuati da un unico codice identificativo di famiglia). Per la prima operazione è stato costituito su supporto informatico un archivio contenente, a livello comunale, i dati provvisori e quelli del Censimento precedente e, a livello di sezione di Censimento, le informazioni relative alla consistenza delle diverse unità censite contenute nei documenti di rilevazione. Per la seconda operazione si è fatto ricorso ad un insieme di tavole ed indicatori statistici che, opportunamente collegati tra loro, sono stati d'ausilio nell'individuare gli errori nei codici identificativi e nella tipologia delle unità.

Le suddette verifiche hanno originato azioni correttive che sono consistite in inserimenti o cancellazioni di record (ad esempio se sono stati riscontrati record doppi, oppure correzioni di codici identificativi, nel caso ad esempio che due sezioni siano state registrate erroneamente con lo stesso identificatore); tali operazioni sono state condotte in modo interattivo da personale appositamente formato.

La riallocazione delle unità nelle sezioni di Censimento

Il controllo quantitativo ricostruiva le numerosità all'interno del reticolo delle sezioni di Censimento effettivamente utilizzate in sede di rilevazione dei dati, che, però, poteva non essere con-

forme alla normativa dettata dall'Istat. Si è, quindi, resa necessaria una fase di riallocazione territoriale delle unità sulla base della revisione cartografica condotta dall'Istat.

Tale riallocazione è stata effettuata correggendo i codici di località abitata e di sezione di Censimento delle singole unità statistiche, utilizzando, per tale operazione, le informazioni contenute negli stati di sezione definitivi inviati all'Istat dagli Uffici comunali di Censimento.

Il controllo qualitativo dei singoli tipi record

Gli errori generati nelle diverse fasi dell'indagine da differenti operazioni e fonti, e che non è stato possibile individuare e rimuovere mediante i controlli precedenti, si manifestano, in questa fase, come incompleta compilazione dei quesiti o come risposte contraddittorie a quesiti differenti. L'obiettivo del controllo qualitativo è determinare e correggere tali errori.

A tal fine, il file provinciale è stato suddiviso in archivi omogenei secondo l'unità statistica rappresentata (le abitazioni, le persone residenti, presenti, i membri permanenti delle convivenze e quelli temporanei) che sono stati sottoposti, in modo indipendente, a procedure informatiche che, per ciascun record, automaticamente determinano le incongruenze logiche e le correggono sulla base di «regole di incompatibilità».

Tali condizioni di errore possono derivare dalle istruzioni esplicitate nei modelli di rilevazione (ad esempio non compilare la seconda parte del questionario se l'individuo ha un'età inferiore a 14 anni) o da relazioni che non possono verificarsi nella realtà indagata (ad esempio una donna che risulti militare di leva).

Le procedure utilizzate fanno riferimento a due metodi diversi: il metodo deterministico e quello probabilistico.

Nel primo caso la procedura risulta composta da un insieme di regole, per ciascuna delle quali si deve indicare l'azione correttiva da effettuare in conseguenza dell'accertamento di una condizione di incompatibilità logica tra i valori assunti da una o più variabili. La correzione consiste nella modificazione del valore assunto dalle medesime o da altre variabili; la scelta delle variabili e dei valori che devono essere modificate viene generalmente effettuata ex ante dall'esperto, indipendentemente dai dati raccolti.

Nel secondo procedimento (basato sulla *metodologia di Fellegi-Holt*), invece, le regole di errore vengono ancora fornite dall'esperto mentre l'azione correttiva viene stabilita automaticamente dalla procedura, utilizzando solo informazioni desunte dalla rilevazione in oggetto.

In un primo passo la procedura discrimina i record per i quali non è stata determinata alcuna condizione di errore (record «corretti») da quelli che invece hanno infranto almeno una regola (record «errati»); questi ultimi vengono corretti nel secondo passo mediante un algoritmo di ricerca delle variabili e dei valori da attribuire. La rimozione di una o più condizioni di errore, infatti, non è univocamente determinata: ad esempio per rendere logicamente coerente un record errato in cui si è verificata una condizione di errore che lega tre variabili, è generalmente possibile raggiungere il risultato modificando una o due o tutte e tre le variabili.

L'algoritmo della procedura determina il numero minimo di variabili da modificare ed il campo di variazione dei valori da imporre, mediante il vincolo che i nuovi valori non attivino nessuna delle regole di errore stabilite. All'interno del campo di variazione così determinato, i singoli valori vengono infine attribuiti copiandoli da un record, il più simile, tra quelli presenti nel serbatoio dei record «corretti».

È largamente noto in letteratura che i procedimenti deterministici sono più efficienti nella correzione di errori sistematici, mentre quelli probabilistici risultano migliori per il trattamento di errori stocastici.

Per ciascuna tipologia di record la procedura di controllo e correzione ha utilizzato in sequenza ambedue i metodi, per rispondere a situazioni ed obiettivi diversi. In generale, i procedimenti deterministici sono stati utilizzati all'inizio della sequenza per imporre un codice significativo per le mancate risposte alle variabili più importanti o per modificare i valori di variabili affette da errori sistematici noti, mentre ai procedimenti probabilistici è stato demandato il compito di completare la correzione delle rimanenti variabili.

Il collegamento ed il controllo qualitativo tra tipi record diversi

Dopo la fase del controllo qualitativo dei singoli tipi record, questi sono stati riagganciati per ricostruire le unità statistiche di ordine superiore (ad esempio i singoli individui sono stati ricondotti alla famiglia ed all'abitazione) mediante il sistema dei codici identificativi precedentemente controllati e corretti.

Tuttavia, alcune variabili sui singoli tipi record hanno rilevanza anche per le relazioni inter-record (ad esempio, per gli individui, la relazione con il capofamiglia, lo stato civile, l'età, ecc.); tali variabili, pur coerenti rispetto alle regole di errore per il singolo record, possono generare incompatibilità logiche nelle relazioni tra record. Per correggere tali incongruenze si è fatto ricorso ad ulteriori moduli deterministici che operavano sotto il vincolo di non introdurre modificazioni che potessero riattivare una delle regole utilizzate nel controllo qualitativo dei singoli record.

La complessità della procedura di controllo ha richiesto una approfondita analisi per rendere coerente ed integrata la concatenazione dei vari passi, in modo da assicurare la coerenza logica delle informazioni ed evitare la possibilità che modificazioni attuate in passi successivi implicassero un ritorno a moduli precedenti della procedura.

Nel Prospetto 3 si forniscono i principali risultati delle modificazioni che sono state apportate nel file della Provincia, rispetto alla fase di controllo qualitativo sia dei singoli record che tra record; per informazioni più analitiche si rimanda al volume *I controlli di qualità*.

Ai fini di una corretta lettura dei dati riportati nel prospetto occorre tenere presente che:

- le variabili inserite nella fiancata sono quelle direttamente derivabili dai programmi di compatibilità e dalle relative statistiche di controllo, aggregate in funzione delle regole che le legano;

- i dati delle differenti colonne sono riportati in forma analitica per singole fasi della procedura; potendo essi riferirsi a modificazioni successive che interessano la stessa variabile, non sono sommabili tra loro;

- le percentuali sono calcolate ponendo a denominatore il totale dei record elaborati, non potendosi sempre distinguere le risposte dovute da quelle non dovute.

L'analisi dei risultati ha evidenziato come la gran parte delle modificazioni sono dovute ad errori di tipo sistematico. Tali errori hanno comportato o risposte incomplete, soprattutto rispetto alle regole «formali» di compilazione (ad esempio la frequenza al corso di formazione non barata per la modalità NO), o la compilazione di quesiti dove non si doveva dare risposta (ad esempio la condizione professionale «studente» nel caso di persona di età inferiore a 14 anni).

Prospetto 3 - Modificazioni apportate nel file della provincia di Bolzano-Bozen (valori medi per variabile in percentuale)

QUESITI	Di tipo deterministico	Di tipo probabilistico	Di tipo deterministico derivate dall'analisi tra record
Quesiti sulla struttura della popolazione			
Sesso, Età, Stato civile	—	0,41	1,45
Principali quesiti socio-economici			
Titolo di studio, Condizione professionale e Posizione nella professione	3,30	1,98	—
Altri quesiti socio-economici			
Professione e Attività economica	1,09	6,92	—
Quesiti sul «pendolarismo»			
Luogo, tempi e mezzi di trasporto	4,27	2,13	—
Quesiti sulle abitazioni: dati di struttura			
Specie di alloggio, Caratteristiche del fabbricato, Stanze, Superficie	1,98	1,94	—
Quesiti sulle abitazioni: dati complementari			
Proprietà, servizi	0,10	2,55	—
Quesiti sulle convivenze			
Tipo e posizione nella convivenza, durata della permanenza, presenza e dimora abituale dei familiari	2,01	1,56	0,02
Quesiti sugli stranieri temporaneamente presenti	6,30	5,32	—

LA VALIDAZIONE DEI DATI

Il controllo della qualità dei dati viene assicurato, nella procedura fin qui descritta, facendo riferimento, generalmente, alle informazioni rilevate ed al modello di relazioni tra i dati esplicitamente assunto nell'indagine censuaria.

I legami tra dati di Censimento ed altre statistiche, costituiscono ulteriori verifiche per la validazione sostanziale dei risultati ottenuti. Tuttavia anche se logicamente distinta, l'attività di validazione è strettamente collegata alla procedura dei controlli; in taluni casi, infatti, è stata inserita operativamente in quest'ultima (ad esempio nel caso dei controlli di consistenza della popolazione o delle abitazioni).

La fase di validazione dei dati si è giovata di una procedura basata su un archivio di informazioni esterne, integrate con quelle derivanti dai dati di Censimento, a diversi livelli territoriali, da cui è stato possibile calcolare indicatori e stime utilizzati per il confronto critico dei risultati.

L'integrazione dei dati è stata realizzata esplicitando, per aree informative (ad esempio la casa, la popolazione, ecc.), le relazioni tra i dati provenienti dalle diverse fonti utilizzate (i Censimenti precedenti, l'attività edilizia, le statistiche demografiche, ecc.).

IL CONTROLLO DELLE TAVOLE

In sede di definizione operativa dei diversi aggregati e della stesura dei programmi informatici per la loro tabulazione, è possibile che insorgano errori di tipo diverso, concettuali o formali, in funzione della complessità e della dimensione del piano di diffusione. È stato quindi necessario pianificare, anche per questa fase di lavoro, un insieme di controlli che possono essere ridotti a due tipologie fondamentali: il controllo della coerenza interna di ciascuna tavola e la verifica della coerenza tra tavole diverse. In quest'ultimo caso sono state esplicitate le relazioni più significative tra aggregati ed indicatori che compaiono in più tavole per verificarne le condizioni di coerenza (uguale, maggiore, minore, somma o differenza di aggregati parziali, ecc.).

LA VALUTAZIONE DEI PRINCIPALI ERRORI DEL CENSIMENTO

L'analisi dei risultati della procedura descritta fornisce numerose informazioni sulla qualità dei dati raccolti e dei risultati prodotti che, tuttavia, per alcuni dei principali errori censuari, risultano indicatori approssimati ed indiretti. Per una valutazione più puntuale ed approfondita si è quindi fatto ricorso a due indagini di controllo, condotte a stretto ridosso del Censimento.

L'indagine di copertura

Obiettivo della prima indagine è stato la stima delle unità sfuggite alla fase di rilevazione, sulla base di un campione di circa 700 sezioni di Censimento scelte casualmente in 85 Comuni.

Il rilevatore doveva ripercorrere la sezione di Censimento assegnatagli, seguendo lo stesso itinerario dell'indagine principale e intervistando tutte le unità individuate.

L'indagine è stata condotta, contemporaneamente, sulle unità di rilevazione del Censimento della popolazione e di quello dell'industria. Tale scelta è stata motivata sia dalla tecnica d'indagine adottata sia per cogliere eventuali unità «economiche», sfuggite al Censimento dell'industria, più facilmente raggiungibili mediante l'intervista alla famiglia (lavoratori nell'edilizia, liberi professionisti, ecc.). Nel corso delle operazioni, sono state intervistate circa 64.000 unità comprese nel campo di osservazione del Censimento della popolazione e circa 12.000 unità in quello dell'industria e dei servizi.

L'indagine di qualità

L'indagine è stata mirata a valutare la qualità dei dati raccolti con il Censimento della popolazione. Si è voluto stimare l'effetto rispondente vale a dire quanto abbiano inciso sui risultati censuari, gli errori determinati, principalmente, dal fraintendimento dei quesiti, dalle risposte fornite da un altro componente della famiglia (*effetto proxy*) e da problemi di memoria, per quanto riguarda le risposte ai quesiti retrospettivi.

L'indagine si è basata su un campione di circa 9000 famiglie intervistate in 27 Comuni, con metodi diversi:

- autocompilazione del questionario (ovvero ripetizione della rilevazione censuaria);
- intervista da parte del rilevatore;
- intervista affidata al rilevatore con riconciliazione delle risposte (ovvero l'intervistatore era munito delle risposte date al Censimento ed in caso di discordanza ha provveduto ad appurare quale fosse la risposta esatta).

6 - Piano di diffusione dei risultati

Con il piano di diffusione dei risultati definitivi del 13° Censimento generale della popolazione e delle abitazioni si è inteso valorizzare al massimo il contenuto informativo dei dati rilevati garantendo il tradizionale dettaglio dell'informazione e la confrontabilità con i passati Censimenti. Le pubblicazioni sono finalizzate alla conoscenza dei fenomeni sociali ed economici senza avere lo scopo di affrontare in maniera esaustiva tutti i problemi. Ulteriori approfondimenti ed analisi potranno essere effettuate con i dati messi a disposizione degli utenti su nastro magnetico o su floppy disk. Per ogni Fascicolo viene, ad esempio, reso disponibile un floppy disk che contiene le tavole pubblicate e quelle di cui alla Tavola D dell'Appendice.

Ulteriori forme di diffusione saranno costituite dalle banche dati dell'Istat e da tavole che saranno rese disponibili a richiesta di singoli utenti. Le richieste vanno inoltrate all'Istituto Nazionale di Statistica - Dipartimento Diffusione e Banche Dati - Via Cesare Balbo, 16 - 00100 Roma.

Il piano delle pubblicazioni risulta così articolato:

LA PROGETTAZIONE DEI CENSIMENTI 1991

1. Basi territoriali, organizzazione, campagna di informazione, piano dei controlli.
2. Censimento della popolazione: il piano di rilevazione.
3. Censimento dell'industria e dei servizi: il piano di rilevazione.
4. I documenti

Nel volume sono riportati gli aspetti fondamentali di progettazione tecnica di indagine e piano dei controlli dei due Censimenti. È presente una parte di documentazione (circolari, leggi, ecc.) particolarmente utile ai fini di una ricostruzione completa dell'impostazione dei Censimenti.

I CONTROLLI DI QUALITÀ

Nel volume sono riportati gli aspetti fondamentali dell'analisi dei risultati dei controlli di qualità effettuati sul Censimento della popolazione relativamente alle principali fasi di lavorazione e tipologia di errore. In particolare si riporteranno i dati e le valutazioni rispetto alle fasi di registrazione e di elaborazione dei dati e le informazioni desunte dall'indagine di qualità e dalle indagini di copertura.

RISULTATI PROVVISORI PROVINCIALI E COMUNALI SULLA POPOLAZIONE E SULLE ABITAZIONI

POPOLAZIONE LEGALE

Nel volume sono riportati i dati relativi alla popolazione residente legale di ciascun Comune.

POPOLAZIONE E ABITAZIONI

Fascicoli provinciali (95)

Fascicoli regionali (20)

Fascicolo nazionale

LA POPOLAZIONE RESIDENTE DEI COMUNI - Censimenti dal 1861 al 1991 - Circoscrizioni territoriali al 20 ottobre 1991

Nel volume sono raccolti i dati relativi alla popolazione residente dei Comuni ai Censimenti succedutisi dal 1861 al 1991, riferiti ai confini risultanti alla data del Censimento demografico del 1991, cioè a dire ai «confini territoriali attuali».

ATLANTE TEMATICO DEMOGRAFICO ED ECONOMICO

Il volume, attraverso cartogrammi ed altre rappresentazioni grafiche, fornisce una conoscenza generale e sintetica delle caratteristiche delle distribuzioni territoriali dei fenomeni demografici, sociali ed economici. I diversi cartogrammi, inoltre, confrontati fra di loro, offrono una sintesi dei legami fra i vari fenomeni considerati ed il territorio.

È, altresì, prevista la pubblicazione di un volume che anticipa la disponibilità, su base campionaria, di alcuni dati sulle principali caratteristiche strutturali della popolazione e delle abitazioni.

Definizioni

Famiglia

Ai fini del Censimento, per *famiglia* si intende un insieme di persone legate da vincolo di matrimonio, parentela, affinità, adozione, tutela o da vincoli affettivi, coabitanti ed aventi dimora abituale nello stesso Comune (anche se non sono ancora iscritte nell'Anagrafe della popolazione del Comune medesimo).

Una famiglia può essere costituita anche da una sola persona.

È considerata intestatario del *Foglio di famiglia*, preferibilmente, la persona a cui è intestata la scheda di famiglia in Anagrafe.

Il personale di servizio della famiglia (domestici, collaboratori familiari, ecc.) che dimori abitualmente nella abitazione costituisce famiglia a sè stante semprechè tra i componenti la famiglia e il personale suddetto non vi siano legami di alcun tipo fra quelli compresi nella definizione già citata.

È opportuno ricordare che la definizione di famiglia adottata per il Censimento, recependo quella data dal nuovo Regolamento anagrafico (art. 4 del D.P.R. 223/1989), differisce da quella adottata nei passati Censimenti poiché è stato abolito quello che rappresentava il terzo elemento costitutivo della famiglia anagrafica e cioè l'unicità del bilancio corrispondente alla messa in Comune del reddito da parte dei componenti la famiglia. Con il nuovo Regolamento anagrafico il legislatore ha inteso porre un argine al proliferare delle famiglie.

La classificazione più disaggregata della relazione di parentela introdotta con il Censimento del 1991 ha permesso di individuare nuove tipologie familiari che si basano sulla presenza-assenza all'interno della famiglia di nuclei familiari e sulla loro diversa composizione.

Analogamente agli spogli effettuati in occasione dei Censimenti del 1961, 1971 e 1981, si è avuto modo comunque di ricostruire le seguenti tipologie familiari:

- *Famiglie di tipo A*, se composte dal solo intestatario del *Foglio di famiglia*, con o senza membri aggregati;
- *Famiglie di tipo B*, se composte dall'intestatario del *Foglio di famiglia* e dal coniuge, con o senza membri aggregati;

- *Famiglie di tipo C*, se composte dall'intestatario del *Foglio di famiglia*, coniuge e figli, con o senza membri aggregati (sono considerate di tipo C anche le famiglie in cui manca il coniuge, cioè composte dall'intestatario del *Foglio di famiglia* e figli, con o senza membri aggregati);
- *Famiglie di tipo D*, se composte dall'intestatario del *Foglio di famiglia*, coniuge, figli, ascendenti e/o altri parenti, con o senza membri aggregati (sono considerate di tipo D anche le famiglie composte dall'intestatario del *Foglio di famiglia*, figli, ascendenti e/o altri parenti o dall'intestatario del *Foglio di famiglia*, coniuge, ascendenti e/o altri parenti o dall'intestatario del *Foglio di famiglia*, ascendenti e/o altri parenti).

Nucleo familiare

Ai fini del Censimento per *nucleo familiare* si intende quell'insieme di persone che sono legate dal vincolo di coppia (coniugate o non coniugate) e/o dal vincolo genitore-figlio. Più in particolare un figlio continua ad essere considerato facente parte del nucleo familiare dei genitori (o del genitore) solo fino a che non costituisce una nuova coppia o fino a che non diventa genitore egli stesso, ossia fino a quando non forma un altro nucleo familiare. Appare evidente che quello di nucleo familiare è un concetto normalmente più restrittivo rispetto a quello di famiglia; infatti nell'ambito di una famiglia possono esistere uno o più nuclei familiari. Può non esservene nessuno come è nel caso ad esempio delle famiglie unipersonali.

Convivenza

Ai fini del Censimento si intende per *convivenza* un insieme di persone che, senza essere legate da vincoli di matrimonio, parentela, affinità e simili, conducono vita in comune per motivi religiosi, di cura, di assistenza, militari, di pena e simili.

Le persone addette alla convivenza per ragioni di lavoro, se vi convivono abitualmente, sono considerate membri permanenti della convivenza purchè non costituiscano famiglia a sè stante. I principali tipi di convivenza possono essere così distinti:

- istituti d'istruzione (collegi, convitti, seminari);
- istituti assistenziali (per minorati fisici e psichici, orfanotrofi, brefotrofi, colonie permanenti, ospizi, case di riposo per adulti inabili ed anziani, Comunità terapeutiche e di recupero, dormitori, centri di accoglienza per immigrati e simili);
- istituti di cura pubblici e privati;
- istituti di prevenzione e di pena (istituti di custodia cautelare, istituti per l'esecuzione delle pene, istituti per l'esecuzione delle misure di sicurezza, istituti di custodia cautelare per minorenni, prigioni scuola, riformatori giudiziari, istituti di rieducazione per minori);
- conventi, case ed istituti ecclesiastici e religiosi;
- caserme ed analoghe sedi, ad uso degli appartenenti alle forze armate e ad altri corpi armati e assimilati, dello Stato e degli Enti locali;

- alberghi, pensioni, locande, e simili;
- navi mercantili.

Abitazione, stanza, altro tipo di alloggio

Ai fini del Censimento per *abitazione* si intende un insieme di vani, o anche un vano solo, destinato funzionalmente ad uso di alloggio, che dispone di un ingresso indipendente su strada, pianerottolo, cortile, terrazza, ballatoio e simili e che alla data del Censimento è occupato o è destinato ad essere occupato da una famiglia o da più famiglie coabitanti. Caratteri distintivi dell'abitazione sono pertanto:

- le stanze ed i vani accessori costituenti un unico corpo distinto dalle altre abitazioni eventualmente esistenti nel fabbricato;
- la destinazione funzionale all'uso di una o più famiglie (non sono oggetto di rilevazione le abitazioni adibite esclusivamente a studi professionali, laboratori artigiani, ecc.);
- l'esistenza di un ingresso indipendente.

È importante notare che le abitazioni di recente costruzione o i locali di recente trasformati in abitazioni sono stati censiti soltanto se già pronti per essere abitati (cioè forniti anche degli infissi e rifiniti internamente) indipendentemente dall'avvenuta richiesta del permesso di abitabilità.

La distinzione che assume notevole importanza ai fini del censimento è quella tra abitazioni occupate e non occupate.

Un'abitazione è considerata *occupata* quando in essa abitano una o più famiglie le cui persone abbiano dimora abituale nell'abitazione, anche se temporaneamente assenti alla data del censimento.

Un'abitazione è considerata *non occupata* quando essa non è abitata da alcuna persona oppure è abitata solamente da persone temporaneamente presenti che, cioè, non hanno la dimora abituale in quell'abitazione (ad esempio, è il caso di studenti fuori sede che frequentano un corso di studi nel Comune di censimento).

Il titolo di godimento fa riferimento al titolo in base al quale la famiglia dispone dell'abitazione stessa. I titoli di godimento considerati sono:

- proprietà, alla quale è stato assimilato l'usufrutto (sotto tale voce sono comprese anche le abitazioni a riscatto);
- affitto, che comprende anche il sub-affitto;
- altro titolo, per i casi di uso gratuito dell'abitazione, di godimento per prestazione di servizi, ecc.

Per *stanza* si intende un ambiente o locale, facente parte di un'abitazione, che riceve aria e luce dall'esterno ed ha dimensioni tali da consentire l'installazione di almeno un letto lasciando lo spazio utile per il movimento di una persona. La cucina, se possiede tali caratteristiche, è considerata stanza.

Gli *altri tipi di alloggio*, vale a dire i locali che, pur non essendo funzionalmente destinati ad abitazione di una famiglia (cantina, soffitta, magazzino, negozio, ufficio, stanza di albergo, stanza di convivenza, ecc.) sono stati censiti solamente se alla data del Censimento risultavano di fatto occupati da una o più famiglie.

Fabbricato

Per *fabbricato* si intende qualsiasi costruzione, comprendente almeno un'abitazione, isolata da vie o spazi vuoti oppure separata da altre costruzioni mediante muri maestri che si elevano, senza soluzione di continuità, dalle fondamenta al tetto, che disponga di uno o più accessi all'esterno e che possa avere una o più scale autonome.

Cittadini stranieri

L'espressione «cittadini stranieri» si riferisce ovviamente alle persone che non hanno la cittadinanza italiana: sono inclusi gli apolidi mentre le persone con doppia cittadinanza (italiana e straniera) sono, a tutti gli effetti, considerate cittadini italiani.

Non rientrano nel campo di osservazione del Censimento i cittadini stranieri facenti parte del Corpo Diplomatico e Consolare accreditato presso lo Stato Italiano e la Santa Sede. Tale esclusione riguarda solo il personale munito di passaporto diplomatico. Il restante personale straniero, anche se alloggia presso i locali della sede diplomatica o consolare, rientra nel campo di osservazione. Sono esclusi anche i militari della NATO alloggiati presso le basi esistenti in Italia.

Il Censimento prende in considerazione sia gli stranieri residenti che quelli temporaneamente presenti. Qualora sia stata accertata la condizione di persona che dimori abitualmente nel nostro Paese (la residenza è uno stato di fatto da riconoscersi anche se la persona non è iscritta nell'Anagrafe comunale della popolazione residente) lo straniero viene censito come tale. Gli stranieri che dimorano abitualmente all'estero sono stati censiti come temporaneamente presenti.

Per quanto riguarda i Paesi di cittadinanza e i loro raggruppamenti, sono state prese in considerazione, congiuntamente, sia la lista proposta dall'Eurostat (Proposed List of Countries) che la Geonomenclatura dell'O.N.U. 1989.

Si riporta l'elenco dei Paesi compresi nei seguenti gruppi:

EUROPA 12, comprende: Belgio, Danimarca, Germania, Grecia, Spagna, Francia, Irlanda, Italia, Lussemburgo, Paesi Bassi, Portogallo, Regno Unito;

EUROPA CENTRALE E ORIENTALE, comprende: Bulgaria, Cecoslovacchia, Ungheria, Polonia, Romania, Unione Sovietica;

EUROPA EFTA, comprende: Svizzera, Austria, Svezia, Finlandia, Islanda, Liechtenstein, Norvegia;

NORD AFRICA, comprende: Marocco, Tunisia, Egitto, Algeria, Libia, Sudan;

AMERICA DEL NORD, comprende: Canada, USA.

Popolazione residente

La *popolazione residente* di ciascun Comune è costituita dalle persone aventi dimora abituale nel Comune e ivi presenti alla data del Censimento e dalle persone aventi anch'esse dimora abituale nel Comune, ma che alla data del Censimento risultavano assenti per uno dei seguenti motivi:

- emigrazione in altro Comune o all'estero, nel caso si tratti di emigrazione per l'esercizio di occupazioni stagionali o temporanee;
- servizio di leva, di richiamo alle armi, di volontariato;
- istruzione, noviziato religioso;
- ricovero in istituti di cura, di qualsiasi natura, purchè la permanenza nel Comune non superi i due anni (tale periodo di tempo decorre dal giorno dell'allontanamento dal Comune di iscrizione anagrafica);
- detenzione in attesa di giudizio, condanna inferiore a cinque anni, obbligo di soggiorno per misura cautelare, rieducazione, purchè la permanenza nel Comune di soggiorno non superi i cinque anni;
- affari, turismo, breve cura, e simili;
- servizio statale all'estero;
- missione fuori sede, compresa la frequenza di corsi di qualificazione o aggiornamento professionali, nonchè di avanzamento;
- imbarco su navi della marina militare e mercantile.

Popolazione presente

La *popolazione presente* di ciascun Comune è costituita dalle persone presenti nel Comune alla data del Censimento ed aventi in esso dimora abituale nonchè dalle persone presenti nel Comune alla data del Censimento ma aventi dimora abituale in altro Comune o all'estero.

Età

L'età è computata in anni compiuti. Così ad esempio:

- 0 anni: dalla nascita al giorno precedente il 1° compleanno;
- 1 anno: dal giorno del 1° compleanno al giorno precedente il 2° compleanno;
- meno di 5 anni: dalla nascita al giorno precedente il 5° compleanno;
- 5-9 anni: dal giorno del 5° compleanno al giorno precedente il 10° compleanno.

Grado di istruzione

Il *grado di istruzione* si riferisce al più alto titolo di studio conseguito in qualsiasi scuola (pubblica o privata, italiana o straniera, anche all'estero) e non alla più alta classe o al più alto corso

frequentato con successo. Le persone in possesso di due o più titoli di studio dello stesso grado dovevano indicare quello ritenuto più importante in relazione all'eventuale attività professionale esercitata.

Si riportano le seguenti definizioni:

laureati sono coloro che, avendo seguito un corso completo di studi universitari (della durata minima di quattro anni), hanno conseguito un diploma di laurea;

forniti di diploma universitario o equipollente sono coloro che hanno conseguito una abilitazione specifica dopo un corso di studi universitari della durata inferiore a quattro anni (diploma di statistica, di vigilanza alle scuole elementari, ISEF, ecc.);

forniti di diploma che permette l'accesso all'università sono coloro che hanno conseguito un diploma che permette l'iscrizione ad un corso di studi universitari (ad esempio, maturità di Istituto professionale, maturità di Istituto tecnico, diploma di Istituto magistrale, diploma di Liceo classico, scientifico, linguistico, artistico, ecc.);

forniti di diploma che non permette l'accesso all'università sono coloro che hanno conseguito un diploma, dopo un ciclo di studi della durata inferiore a cinque anni, che non permette l'iscrizione ad un corso di studi universitari (ad esempio, qualifica di Istituto Professionale, diploma di Conservatorio o Istituto di musica, diploma di Scuola magistrale, ecc.);

forniti di licenza media inferiore sono coloro che hanno conseguito una licenza di scuola secondaria di primo grado che consente l'accesso alle scuole secondarie di secondo grado (alla licenza di scuola media inferiore è assimilata la licenza di avviamento professionale);

forniti di licenza elementare sono coloro che hanno conseguito la licenza elementare o il certificato rilasciato dopo un corso di scuola popolare di tipo C;

alfabeti privi di titolo di studio sono coloro che hanno dichiarato di saper leggere e/o scrivere, pur non avendo conseguito la licenza elementare; gli scolari (anche se iscritti, alla data del Censimento, alla prima elementare) e le persone che hanno conseguito il certificato di proscioglimento (terza elementare) fino al 1955, anno nel quale tale certificato è stato abolito;

analfabeti sono coloro che hanno dichiarato di non sapere leggere e scrivere. Questa definizione non coincide con quella adottata dall'UNESCO che, utilizzando il concetto di alfabetizzazione funzionale, fenomeno impossibile da rilevare con lo strumento censuario, considera analfabeta non solo chi non sa né leggere né scrivere, ma anche chi non è in grado di «leggere e scrivere, comprendendolo, un semplice testo relativo alla vita di tutti i giorni».

Condizione professionale o non professionale

La *popolazione in condizione professionale* è costituita dalle persone che, nella settimana precedente la data del Censimento, risultavano occupate o disoccupate alla ricerca di nuova occupazione.

Sono considerate *occupate* le persone che possiedono un'occupazione (in proprio o alle dipendenze) da cui traggono una retribuzione o un profitto, comprese le persone che collaborano,

senza avere un regolare contratto di lavoro, con un familiare che svolge un'attività lavorativa in modo autonomo (coadiuvanti).

Sono considerate *disoccupate alla ricerca di nuova occupazione* le persone che hanno perduto una precedente occupazione alle dipendenze e sono alla ricerca attiva di una nuova occupazione sempre che siano in grado di accettarla se viene loro offerta.

La *popolazione in condizione non professionale* è costituita:

- da tutti i bambini e ragazzi con meno di 14 anni;
- dalle persone in cerca di prima occupazione;
- dalle casalinghe;
- dagli studenti;
- dalle persone ritirate dal lavoro;
- dagli altri censiti in età da 14 anni e oltre che non rientrano nelle quattro voci precedenti, compresi coloro che stanno assolvendo gli obblighi di leva.

Si riportano di seguito alcune definizioni:

persone in cerca di prima occupazione, sono coloro che non hanno mai esercitato un'attività lavorativa o hanno cessato un'attività lavorativa in proprio e sono alla ricerca attiva di un'occupazione sempre che siano in grado di accettarla se viene loro offerta;

casalinghe, sono coloro che si dedicano prevalentemente alla cura della propria famiglia e della propria casa;

studenti, sono coloro che si dedicano prevalentemente allo studio;

persone ritirate dal lavoro, sono coloro che hanno cessato un'attività lavorativa per raggiunti limiti di età o altra causa.

È il caso di precisare che le persone in condizione professionale e quelle in cerca di prima occupazione confluiscono nella cosiddetta *popolazione attiva*; la popolazione in condizione non professionale depurata dalle persone in cerca di prima occupazione costituisce invece la *popolazione non attiva*.

Professione

Per *professione* si intende l'attività individuale esercitata dalle persone costituenti la popolazione attiva, ad esclusione delle persone in cerca di prima occupazione.

La specificazione della professione è determinata dal tipo di lavoro e dalle principali attività o mansioni svolte durante lo stesso e viene identificata attraverso le seguenti tre componenti: il livello di autonomia/responsabilità nei processi decisionali, l'area di specializzazione e la «funzione».

Per le persone addette al culto esercitanti una professione non inerente all'esercizio del culto è stata considerata l'attività di tipo civile da esse svolta (ad esempio: per un sacerdote esercitante

la professione di insegnante presso una scuola pubblica o privata si è considerata la professione di insegnante; per una suora infermiera si è considerata la professione di infermiera, e così via).

Per le persone disoccupate è stata considerata la professione esercitata prima della disoccupazione.

Per notizie più analitiche si rinvia al volume dell'Istat *Classificazione delle professioni*, Metodi e norme, Serie C, Edizione 1991, utilizzato per il Censimento del 1991. A tal fine è opportuno precisare che esistono difficoltà di comparazione con la classificazione Istat adottata nei Censimenti precedenti, essendo molto diversi i criteri classificatori utilizzati. Si rimanda per i confronti all'appendice del fascicolo suddetto in cui sono riportate le Tabelle di ragguglio tra la Classificazione delle professioni 1991 e quella del 1981 e tra la Classificazione italiana e la Classificazione Isco-88.

Per la professione e i due caratteri seguenti (posizione nella professione e attività economica) è necessario tener presente che le persone con più di una attività lavorativa hanno fornito le notizie facendo riferimento alla principale attività svolta, cioè a quella che, per continuità di lavoro, per importanza economica o altre considerazioni era ritenuta la prevalente.

Posizione nella professione

Per *posizione nella professione* si intende il livello di autonomia/responsabilità e la «funzione» di ciascuna persona espletante un'attività economica in rapporto all'unità locale in cui viene svolta l'attività stessa (per unità locale si intende lo stabilimento, azienda agricola, officina, laboratorio, cava, miniera, cantiere, bottega, ente, istituto, ufficio, associazione, ecc.).

Nel Fascicolo le posizioni nella professione risultano raggruppate nel modo seguente:

Imprenditori, liberi professionisti:

- imprenditori: coloro che gestiscono in proprio un'impresa (azienda agricola, industriale, commerciale, ecc.) nella quale non impiegano l'opera manuale propria, ma quella di dipendenti;
- liberi professionisti: coloro che esercitano in conto proprio una professione o arte liberale (ad esempio notaio, avvocato, medico dentista, ingegnere edile, ecc.);

Lavoratori in proprio:

- coloro che gestiscono un'azienda agricola, una piccola azienda industriale, una bottega artigiana, un negozio o un esercizio pubblico, partecipandovi col proprio lavoro manuale (in tale posizione sono compresi anche i coltivatori diretti, i mezzadri e simili, nonché chi lavora nel proprio domicilio direttamente per conto di consumatori e non su commissione di imprese);

Soci di cooperative:

- i membri attivi di cooperative di produzione di beni e/o produzione di servizi indipendentemente dalla specie di attività in cui la cooperativa è operante, cioè coloro che, come corrispettivo dell'opera prestata, non percepiscono una remunerazione regolata da contratti di lavoro, ma un compenso proporzionato alla prestazione, nonché una quota parte degli utili dell'impresa;

Coadiuvanti:

- coloro che collaborano con un familiare che svolge un'attività lavorativa per conto proprio, senza avere un rapporto di lavoro regolato da contratto;

Dirigenti:

- coloro che ricoprono un ruolo caratterizzato da un elevato grado di professionalità, autonomia e potere decisionale ed esplicano la loro funzione al fine di promuovere, coordinare e gestire la realizzazione degli obiettivi dell'impresa o dell'ente presso cui lavora. Per le Amministrazioni sono da considerarsi come «dirigente» le qualifiche previste dal D.P.R. 30 giugno 1972, n.748; per tutte le altre Amministrazioni pubbliche, siano esse a carattere centrale o locale, si considerano le qualifiche equivalenti. Per gli appartenenti alle FF.AA. e corpi simili sono considerati «dirigenti» gli ufficiali con grado superiore a quello di tenente colonnello o posizioni assimilate;

Direttivi, quadri, impiegati:

- direttivi, quadri: coloro che esercitano funzioni direttive e di coordinamento siano esse tecniche, scientifiche o amministrative. Per gli appartenenti alle FF.AA. e corpi simili sono considerati «direttivi-quadri» gli ufficiali con grado inferiore a quello di colonnello o posizioni assimilate. Sono altresì considerati «direttivi-quadri» i presidi e i professori di scuola media superiore e inferiore;

- impiegati: coloro che esercitano funzioni di concetto o esecutive siano esse tecniche, scientifiche o amministrative. Per quanto riguarda gli appartenenti alle FF.AA. e corpi simili sono considerati impiegati i sottufficiali o posizioni assimilate;

Altri lavoratori dipendenti:

- appartenenti alle categorie speciali (intermedi): coloro che guidano e controllano, con apporto di adeguata competenza tecnico-pratica, gruppi di altri lavoratori;
- capi operaio e operai specializzati, qualificati e comuni: coloro che esercitano un'attività per la cui esecuzione si richiedono conoscenze specialistiche o cognizioni tecnico-pratiche, con eventuale guida e controllo di altri operai;
- altri lavoratori dipendenti: coloro che esercitano mansioni di sorveglianza e di custodia come ad esempio: usciere, bidello, guardiano e simili;
- apprendisti: coloro che esercitano un'attività lavorativa per l'apprendimento di un mestiere o professione al fine di effettuare l'addestramento necessario per conseguire una specifica qualificazione professionale;
- lavoranti a domicilio per conto di imprese: coloro che lavorano nel proprio domicilio esclusivamente o prevalentemente su commissione di imprese industriali, commerciali, artigiane e non direttamente per conto di consumatori;
- graduati o militari di carriera delle FF.AA. o similari: con grado fino a caporal maggiore o assimilati, nonché i vigili urbani e del fuoco e le guardie giurate.

Sezioni di attività economica

Per *sezione di attività economica* si intende il campo di attività in cui viene esercitata la professione. Essa è determinata, di norma, in base all'attività esclusiva o principale delle singole unità locali presso cui il censito lavora.

Le sezioni in cui si articola la classificazione delle attività economiche sono le seguenti:

- A - Agricoltura, caccia e silvicoltura
- B - Pesca, piscicoltura e servizi connessi
- C - Estrazione di minerali
- D - Attività manifatturiere
- E - Produzione e distribuzione di energia elettrica, gas e acqua
- F - Costruzioni
- G - Commercio all'ingrosso e al dettaglio; riparazioni di autoveicoli, motocicli e di beni di consumo personali e per la casa
- H - Alberghi e ristoranti
- I - Trasporti, magazzinaggio e comunicazioni
- J - Intermediazione monetaria e finanziaria
- K - Attività immobiliari, noleggio, informatica, ricerca, altre attività professionali ed imprenditoriali
- L - Pubblica Amministrazione e Difesa; assicurazione sociale obbligatoria
- M - Istruzione
- N - Sanità e altri servizi sociali
- O - Altri servizi pubblici, sociali e personali
- P - Servizi domestici presso famiglie e convivenze
- Q - Organizzazioni ed organismi extraterritoriali

Poichè la nuova classificazione delle attività economiche, predisposta per il Censimento del 1991 (Istat *Classificazione delle attività economiche*, Metodi e Norme, Serie C, n.11) ha subito una profonda revisione rispetto a quella adottata nel Censimento precedente, si rinvia al fascicolo suddetto per ulteriori analitiche notizie, per la tabella di ragguglio tra la classificazione del 1991 e quella del 1981 e la tabella di corrispondenza tra la classificazione italiana e quelle internazionali.

Località abitata

Per *località abitata* si intende un'area più o meno vasta di territorio, conosciuta di norma con un nome proprio, sulla quale sono situate una o più case raggruppate o sparse.

I tipi di località abitate considerate agli effetti del Censimento sono: il centro abitato, il nucleo abitato, le case sparse.

Per *centro abitato* si intende un aggregato di case contigue o vicine con interposte strade, piazze e simili, o comunque brevi soluzioni di continuità, caratterizzato dall'esistenza di servizi od esercizi pubblici (quali, ad esempio una chiesa regolarmente officiata, una scuola, una stazione ferroviaria, tramviaria o automobilistica, un ufficio pubblico, una rivendita di generi di privata, una farmacia od un dispensario farmaceutico, un negozio e simili) costituenti la condizione di una forma autonoma di vita sociale, e generalmente determinanti un luogo di raccolta ove sogliono concorrere anche gli abitanti dei luoghi vicini per ragioni di culto, istruzione, affari, approvvigionamento e simili, in modo da manifestare l'esistenza di una forma di vita sociale coordinata dal centro stesso.

Per *nucleo abitato* si intende la località abitata, priva del luogo di raccolta che caratterizza il centro abitato, costituita da un gruppo di case continue o vicine, con almeno cinque famiglie e con interposte strade, sentieri, spiazzi, aie, piccoli orti, piccoli incolti e simili, purchè l'intervallo tra casa e casa non superi una trentina di metri e sia in ogni modo inferiore a quello intercorrente tra il nucleo stesso e la più vicina delle case manifestamente sparse.

Per *case sparse* si intendono quelle disseminate nel territorio comunale a distanza tale tra loro da non poter costituire nemmeno un nucleo abitato.

Costituiscono inoltre *aree speciali*:

- le isole amministrative ovvero le parti del territorio comunale circondate interamente dal territorio di altro o altri Comuni;
- le isole marittime e lacuali;
- le aree di alta montagna situate sopra il limite dei pascoli completamente disabitate, purchè di una certa ampiezza;
- le paludi e gli acquitrini, purchè di una certa ampiezza;
- i laghi compresi in un solo Comune, purchè di una certa ampiezza;
- la parte di lago diviso tra più Comuni;
- le zone di territorio in contestazione con altri Comuni.

Avvertenze alle tavole

A seguito dell'utilizzazione di programmi informatici per l'elaborazione dei dati, nel calcolo delle composizioni percentuali gli arrotondamenti sono determinati automaticamente. Pertanto le quadrature previste a livello dei totali di alcune tavole possono non corrispondere esattamente al 100,0 previsto dalle elaborazioni.

Le sezioni in cui si articola la classificazione delle attività economiche risultano così raggruppate:

- *Agricoltura*: sezioni A e B;
- *Industria*: sezioni C, D, E e F;
- *Commercio, pubblici servizi, alberghi*: sezioni G e H;
- *Pubblica amministrazione, servizi pubblici e privati*: I, J, K, L, M, N, O, P e Q.

- *Altre attività*: in alcune tavole sotto questa voce vengono raggruppate sia le sezioni G e H (*Commercio, pubblici servizi, alberghi*) che le sezioni I, J, K, L, M, N, O, P e Q (*Pubblica amministrazione, servizi pubblici e privati*).

Tavola 1.1

Per *Indice di vecchiaia* si deve intendere il rapporto percentuale tra la popolazione di 65 anni e più e quella con meno di 14 anni.

Per *Indice di dipendenza* si deve intendere il rapporto percentuale avente a numeratore la somma tra la popolazione con meno di 14 anni e quella di 65 anni e più e a denominatore la popolazione in età da 14 a 65 anni.

Per *Anziani per un bambino* si deve intendere il numero di persone di 65 anni e più per ciascuna con meno di 6 anni.

Tavole 1.2, 2.20, 2.29 e 5.3

Sono considerati in possesso di diploma tutti coloro che hanno conseguito un qualsiasi diploma sia esso universitario o equipollente, che permette l'accesso all'università o che non permette l'accesso all'università.

Nel Censimento del 1961 le persone fornite di certificato di proscioglimento sono state comprese tra le persone in possesso di licenza di scuola elementare.

Tavola 1.3

Nel Censimento del 1971 le persone che stavano assolvendo gli obblighi di leva sono state attribuite alla popolazione in condizione professionale o non professionale sulla base della condizione nella quale si trovavano prima dell'inizio del servizio di leva.

Tavole 2.2 e 2.29

I *separati di fatto* rappresentano un «di cui» dei coniugati in quanto, pur non vivendo con il proprio coniuge per uno stato di crisi della coppia, mantengono lo stato civile di coniugati.

Tavole 2.7, 2.8, 2.9 e 4.16

Nelle voci *altre convivenze* sono comprese le convivenze militari e di altri corpi accasermati.

Tavola 2.10

Nella voce *di cui minorenni* sono compresi gli stranieri con meno di 18 anni indipendentemente, quindi, dalla maggiore età stabilita per legge dai rispettivi Paesi di cittadinanza.

Tavola 2.13

Per *Rapporto di mascolinità* si deve intendere il numero di maschi per cento femmine.

Per *Tasso di attività* si deve intendere il rapporto percentuale tra la popolazione attiva e il totale della popolazione.

Tavole 2.14, 4.31 e 4.32

Un fabbricato è stato considerato esclusivamente ad uso abitativo anche se, al di fuori dell'accesso o degli accessi alle abitazioni, ha negozi, uffici, imprese commerciali, ecc.

Tavole 2.15, 5.17 e 5.24

Per *angolo cottura* si intende un vano che non ha le caratteristiche di stanza o una parte di stanza, stabilmente adibito alla cottura delle vivande e alla rigovernatura delle stoviglie.

Tavola 2.21

È stata considerata l'età massima di 42 anni perché solo nel 1949 l'età fino a cui doveva essere frequentata la scuola dell'obbligo è stata elevata a 14 anni.

Tavole 2.30, 2.31 e 4.8

I dati fanno riferimento agli studenti e alle persone occupate che, il mercoledì precedente la data del Censimento, si sono recate a scuola o al lavoro rientrando nella stessa giornata alla propria dimora abituale.

Ai fini di una corretta interpretazione dei dati occorre tener presente che:

- i lavoratori-studenti hanno fatto riferimento al luogo di lavoro;
- coloro che esercitano la professione su mezzi di trasporto (autisti, ferrovieri, tramvieri, piloti, marittimi, ecc.) hanno indicato il luogo da cui prendono servizio (posteggio, stazione, deposito, aeroporto, porto, ecc.);
- il mezzo di trasporto utilizzato è quello utilizzato per compiere il tratto più lungo (in termini di distanza e non di tempo) del tragitto casa/luogo di studio o di lavoro;

Tavola 3.2

Per *Indice di ricambio* si deve intendere il rapporto percentuale tra la popolazione della classe 60-64 anni e della classe 15-19 anni.

Tavola 3.4

Per *Tasso di non conseguimento della scuola dell'obbligo* si deve intendere il rapporto percentuale che ha a numeratore le persone della classe 15-42 anni che non hanno conseguito il diploma di scuola media inferiore e a denominatore il totale della popolazione della stessa classe.

Tavola 3.5

Per *Tasso di disoccupazione giovanile* si deve intendere il rapporto percentuale che ha a numeratore i giovani della classe 14-29 anni in cerca di prima occupazione o disoccupati alla ricerca di nuova occupazione e a denominatore il totale dei giovani della stessa classe 14-29 anni.

Tavole 3.6 e 4.33

La superficie dell'abitazione fa riferimento alla superficie dei pavimenti delle stanze e dei vani accessori, al netto dei muri perimetrali, murature e scale interne, pilastri, tramezzi, vani di porte e finestre. Inoltre, sono state escluse dal computo le superfici di eventuali balconi, terrazze, verande, cantine, autorimesse, portici, loggiati, solai, cortili, ecc.

Tavola 4.2

Fra le persone laureate in possesso di specializzazione post laurea o di dottorato di ricerca sono comprese anche quelle che hanno conseguito un diploma di «laurea speciale» (secondo diploma di laurea a completamento degli studi: esempio Ingegneria spaziale).

Tavola 4.30

Per abitazione ristrutturata si deve intendere che essa ha subito alcuni interventi rivolti a trasformarla mediante un insieme sistematico di opere che hanno portato ad una abitazione, in tutto o nella maggior parte di essa, diversa dalla precedente.

Tavola 4.36

Per abitazioni che dispongono di apparecchi singoli fissi per il riscaldamento si devono intendere quelle fornite di stufa fissa, caminetto, ecc.

Tavola 6.1

I dati della superficie territoriale dei Comuni sono stati forniti dagli Uffici Tecnici Erariali.

Tavola 6.3


Nell'ambito della Provincia i Comuni sono elencati per ordine alfabetico e nell'ambito di ciascun Comune sono elencati i Centri abitati e i Nuclei abitati, entrambi in ordine alfabetico all'interno di ciascun gruppo, e le Case sparse. Segue l'indicazione delle eventuali Aree speciali con l'elencazione dei relativi centri o nuclei.

Per facilitare la lettura, le denominazioni delle entità territoriali considerate sono state evidenziate con caratteri tipografici differenti e precisamente: i **COMUNI** in neretto maiuscolo, i **CENTRI ABITATI** in maiuscolo/tondo chiaro, i **Nuclei abitati** in maiuscolo/minuscolo tondo chiaro, le *case sparse* in corsivo minuscolo chiaro, le **Aree speciali** neretto maiuscolo/minuscolo.

Altitudine: per i Comuni e le aree speciali è stata indicata l'altitudine massima e minima del rispettivo territorio; tali valori sono stati determinati prescindendo dalle altitudini concernenti le zone di territorio in contestazione tra i Comuni. L'altitudine dei Centri abitati si riferisce al principale luogo di raccolta (di norma la piazza del municipio o della chiesa parrocchiale o del mercato); l'altitudine dei Nuclei abitati fa riferimento ad un punto intermedio del terreno su cui sorgono le case dei nuclei stessi.

Nei territori in contestazione, allo scopo di evitare omissioni o duplicazioni, la rilevazione censuaria è stata affidata ad uno solo dei Comuni interessati. Si ritiene opportuno precisare che:

- permanendo irrisolta la controversia territoriale, i territori in contestazione sono stati riportati in corrispondenza di ciascuno dei Comuni interessati ma, ai fini del calcolo del numero delle aree dei Centri abitati e dei Nuclei abitati, riportato nella Tav. 6.1, essi sono stati considerati una sola volta, e precisamente, nell'ambito del Comune incaricato della rilevazione censuaria;
- le controversie relative all'appartenenza all'uno o all'altro Comune della popolazione residente nei territori oggetto di contestazione sono state risolte in base alle risultanze anagrafiche, nel senso che sono state computate nella popolazione di ciascun Comune le famiglie che risultavano di fatto iscritte nella rispettiva Anagrafe della popolazione residente;
- la superficie delle zone di territorio in contestazione è riportata in Appendice, Tavola B.



Grafici




Grafico 1 - Densità della popolazione residente per Comune

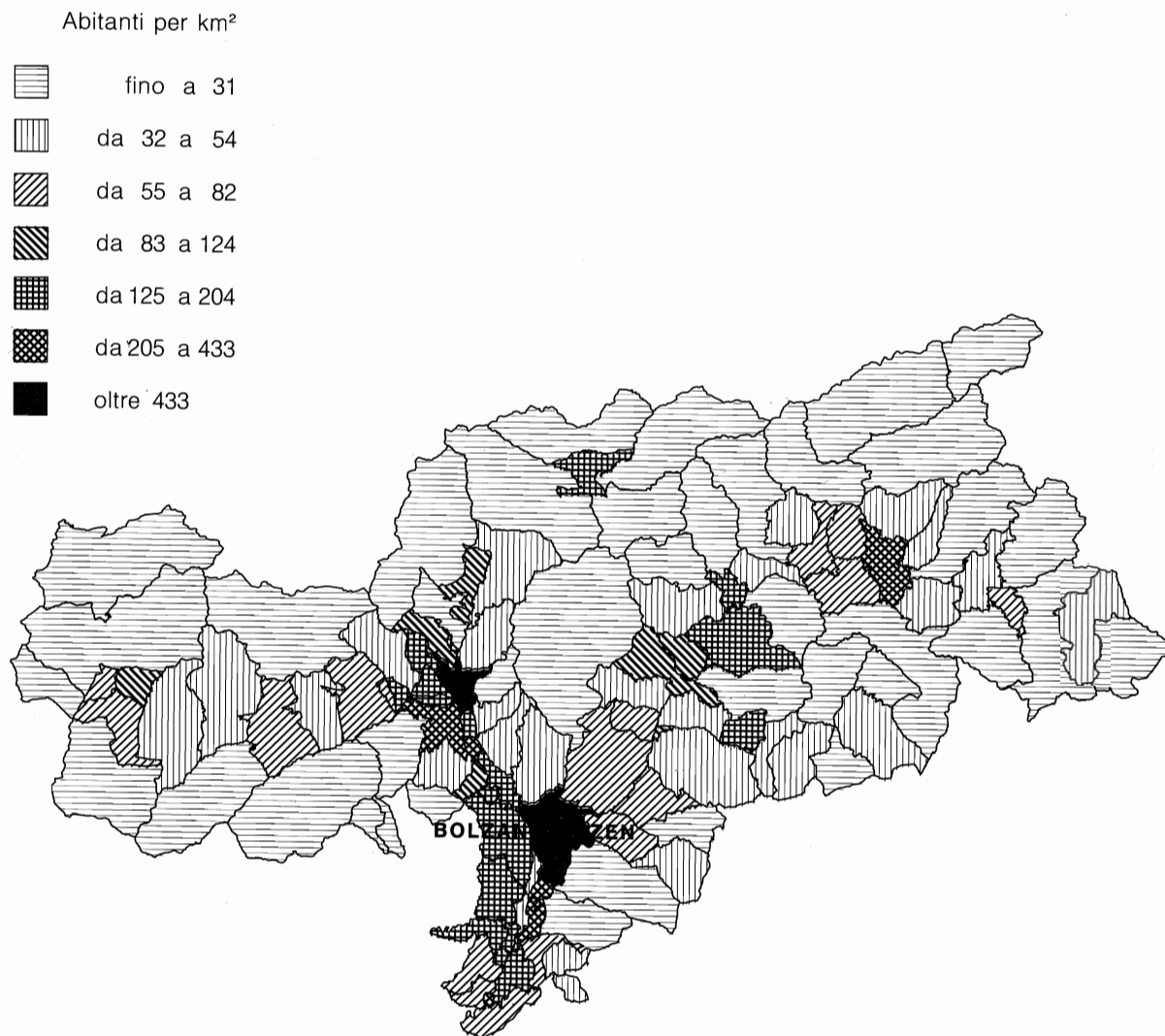


Grafico 2 - Popolazione per classe di ampiezza demografica dei Comuni dal 1961 al 1991 ai confini dell'epoca (composizione percentuale)

Oltre 20.000 abitanti Da 3.001 a 10.000 abitanti
 Da 10.001 a 20.000 abitanti Fino a 3.000 abitanti

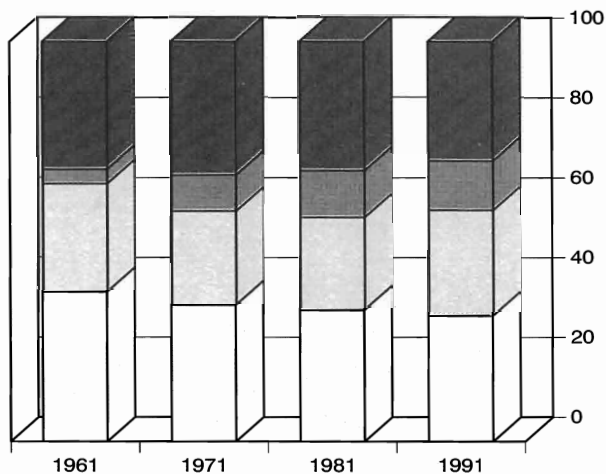


Grafico 3 - Numero medio dei componenti per famiglia dal 1961 al 1991

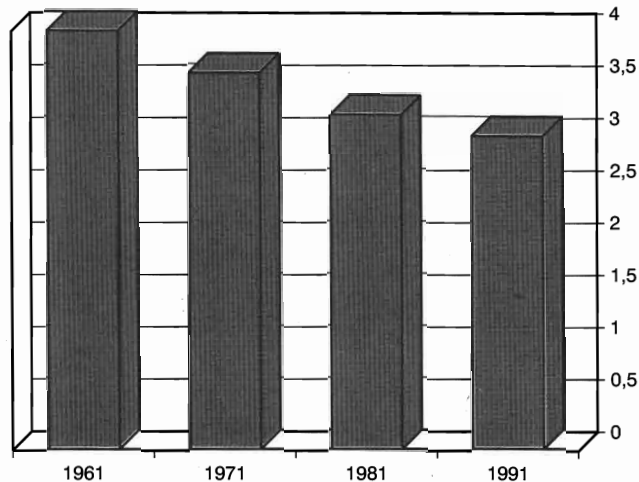


Grafico 4 - Famiglie secondo il numero dei componenti dal 1961 al 1991 (composizione percentuale)

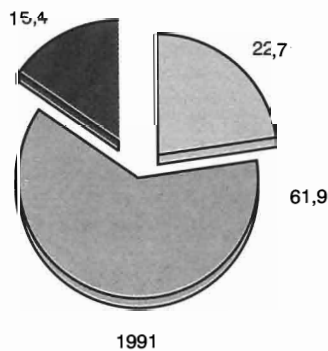
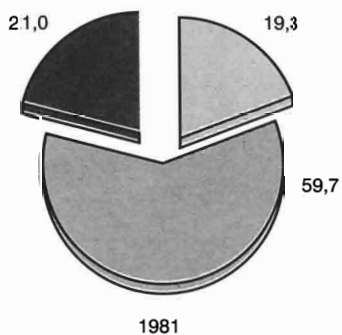
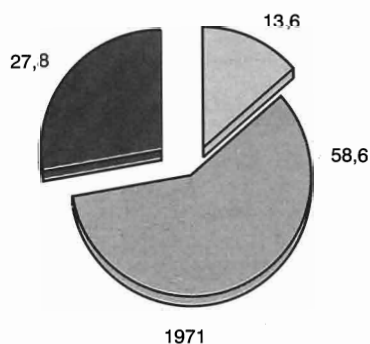
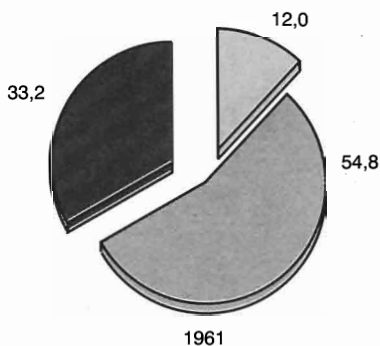
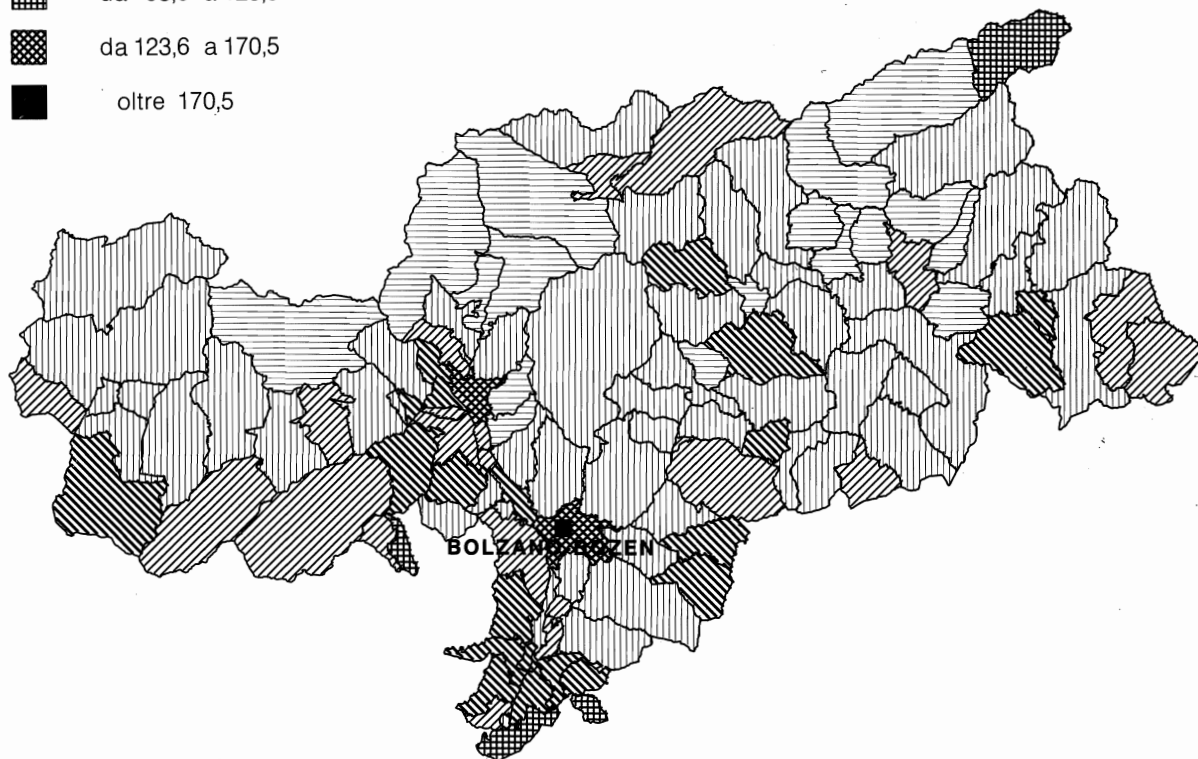



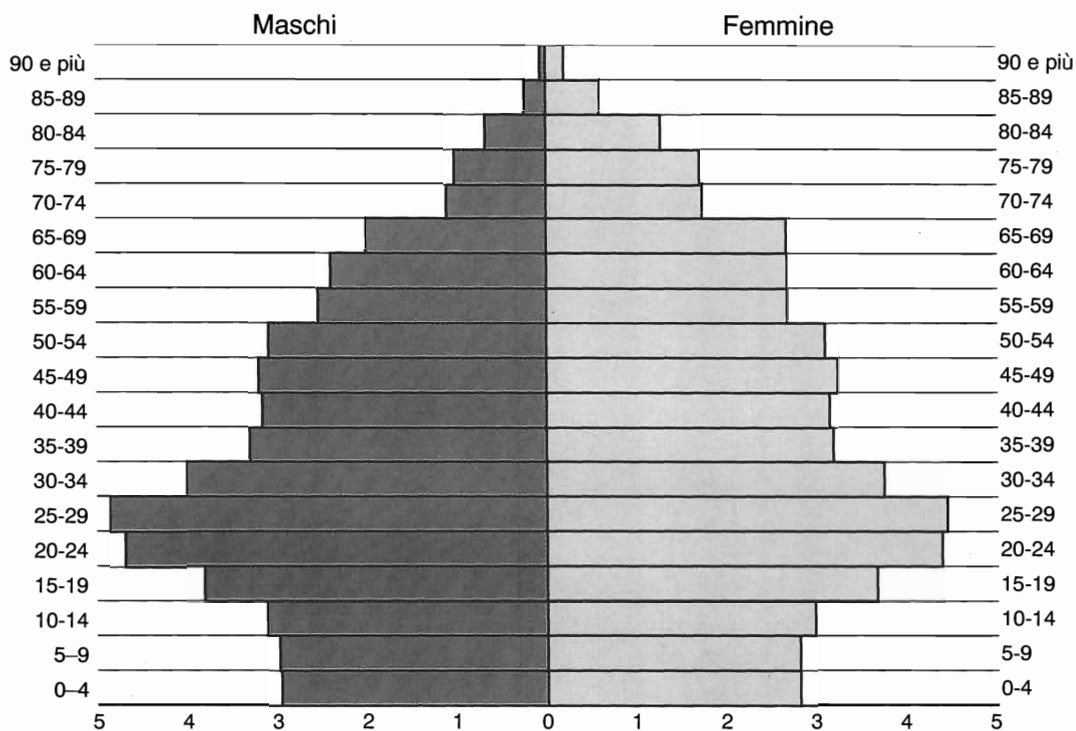
Grafico 5 - Indice di vecchiaia * per Comune

Anziani per 100 giovani

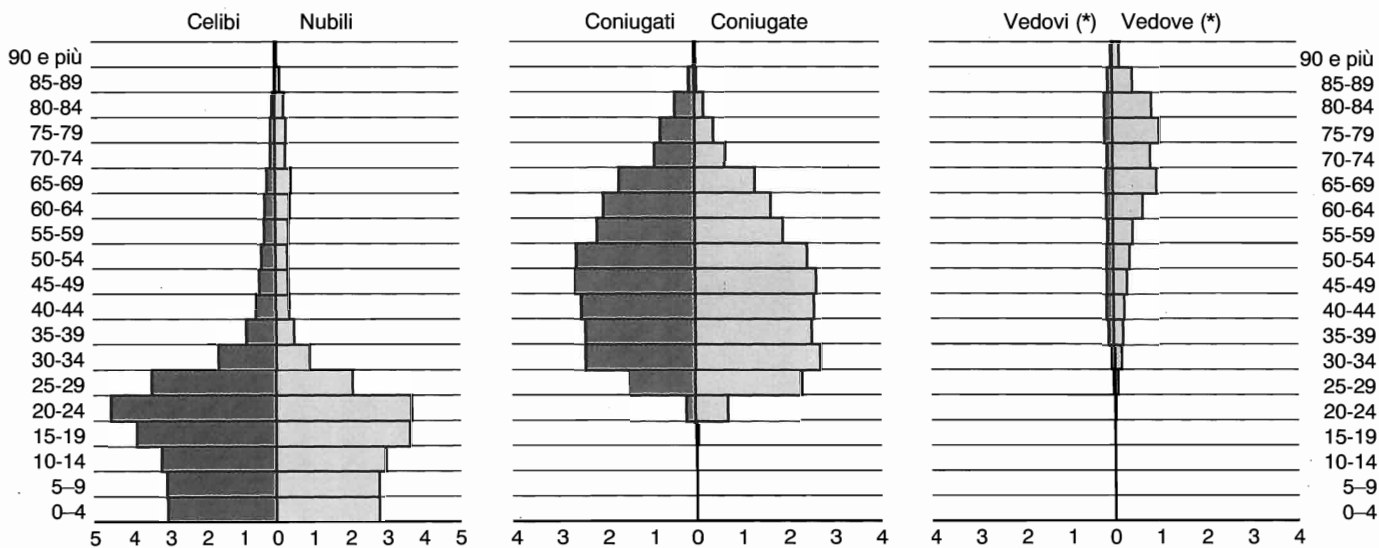


* L'indice è calcolato come rapporto fra la popolazione in età da 65 anni in poi e quella in età inferiore a 14 anni, moltiplicato per 100.

Grafico 6 - Distribuzione per sesso, classe di età e stato civile della popolazione residente al Censimento del 1991 (valori percentuali)

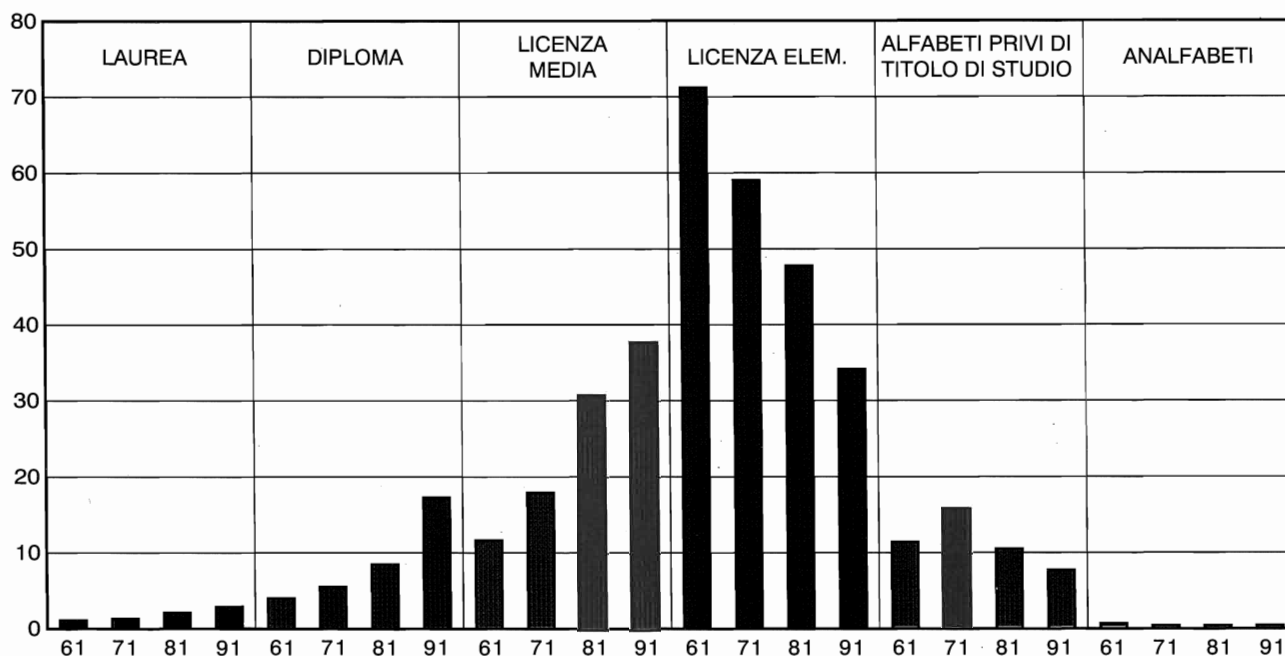


POPOLAZIONE PER STATO CIVILE



(*) Inclusi divorziati/e e separati/e

Grafico 7 - Popolazione in età da 6 anni in poi per grado di istruzione dal 1961 al 1991 (valori percentuali) (*)



(*) Per la corretta lettura del grafico si faccia riferimento alle avvertenze alla Tavola 1.2 pag. 42

Grafico 8 - Percentuale di donne nei diversi gradi di istruzione dal 1961 al 1991

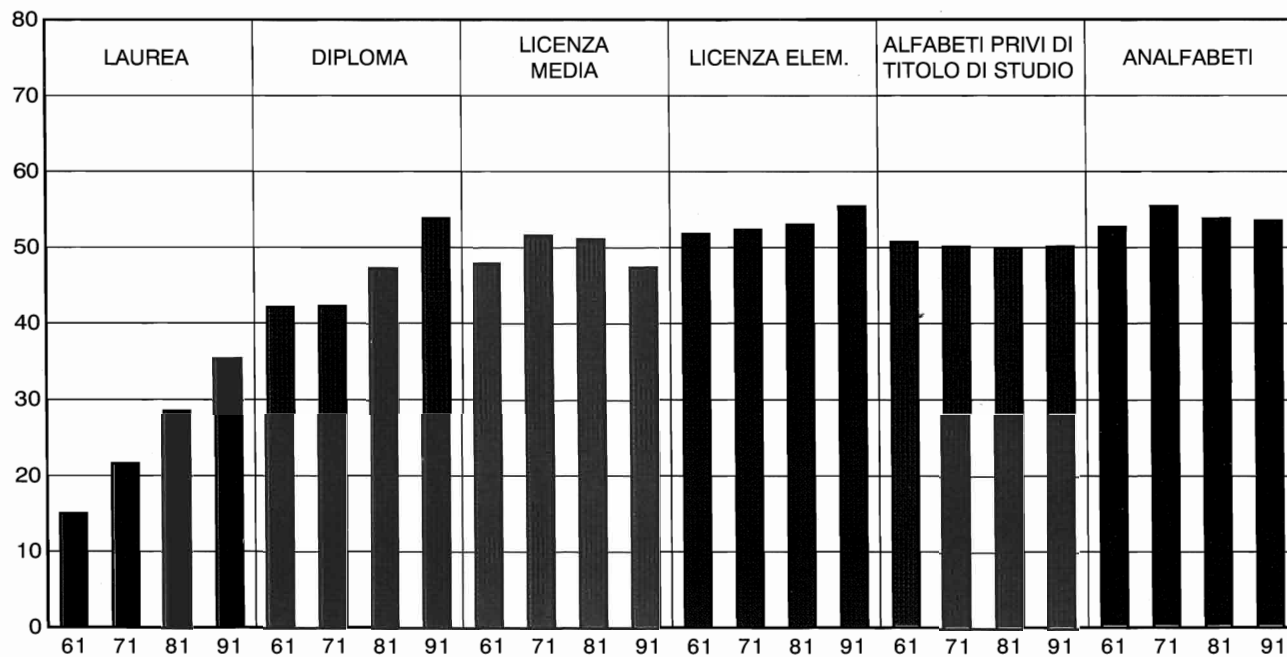
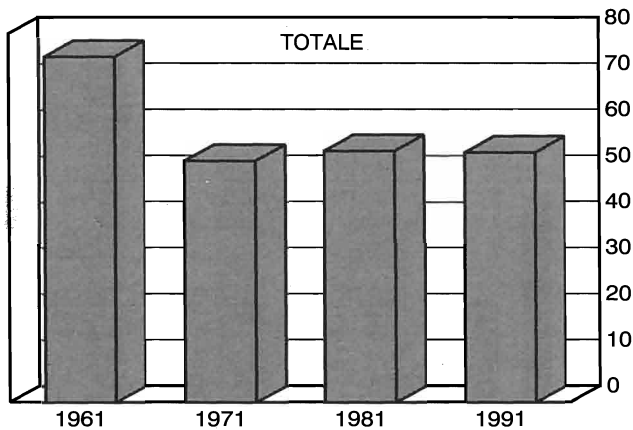


Grafico 9 - Popolazione attiva dal 1961 al 1991

PERCENTUALE SUL TOTALE DELLA POPOLAZIONE RESIDENTE IN ETÀ DI 14 ANNI E PIÙ



COMPOSIZIONE PERCENTUALE PER SESSO

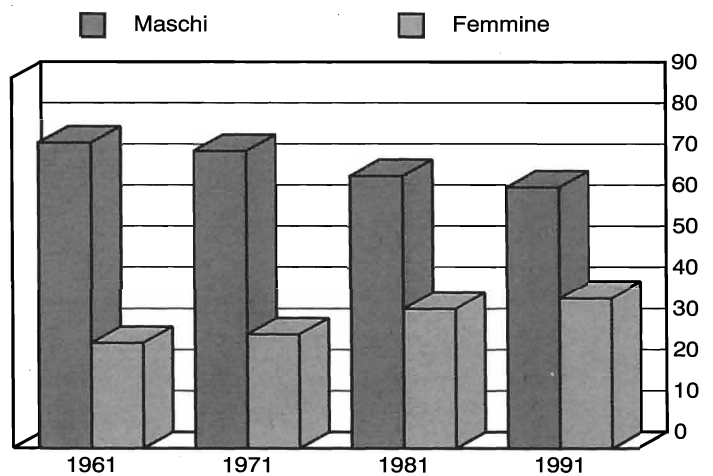
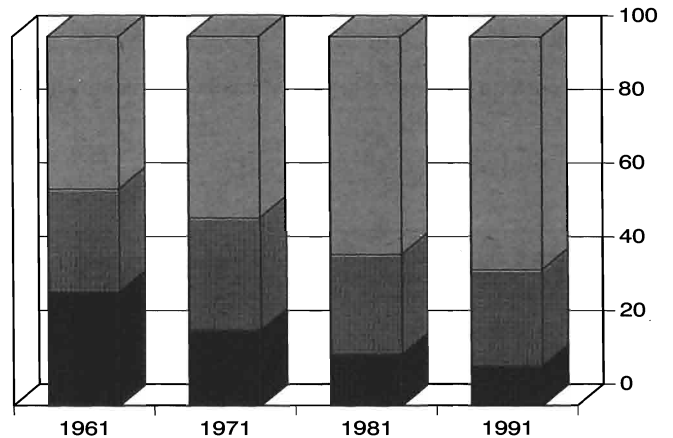


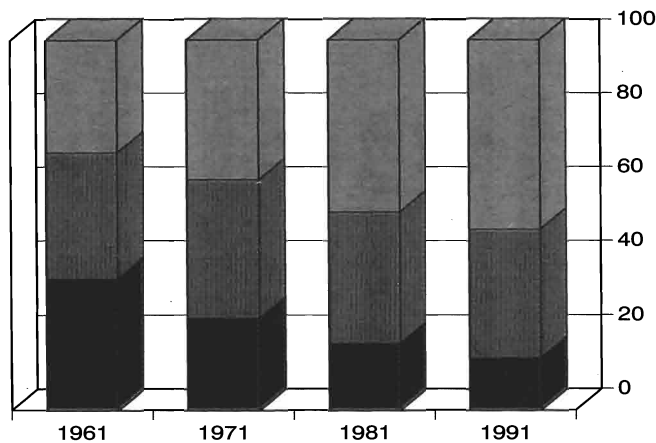
Grafico 10 - Popolazione attiva in condizione professionale per ramo di attività economica dal 1961 al 1991 (*) (composizione percentuale)

Altre attività Industria Agricoltura

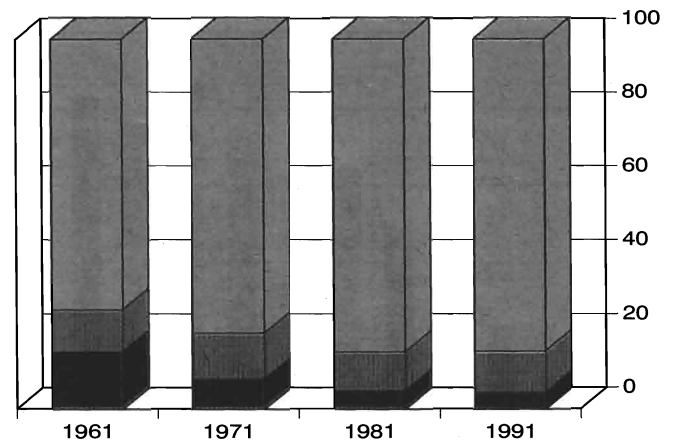
TOTALE



MASCHI



FEMMINE



(*) Viene considerata la popolazione residente attiva da 10 anni in poi solo per il 1961

Grafico 11 - Popolazione attiva e non attiva al Censimento del 1991

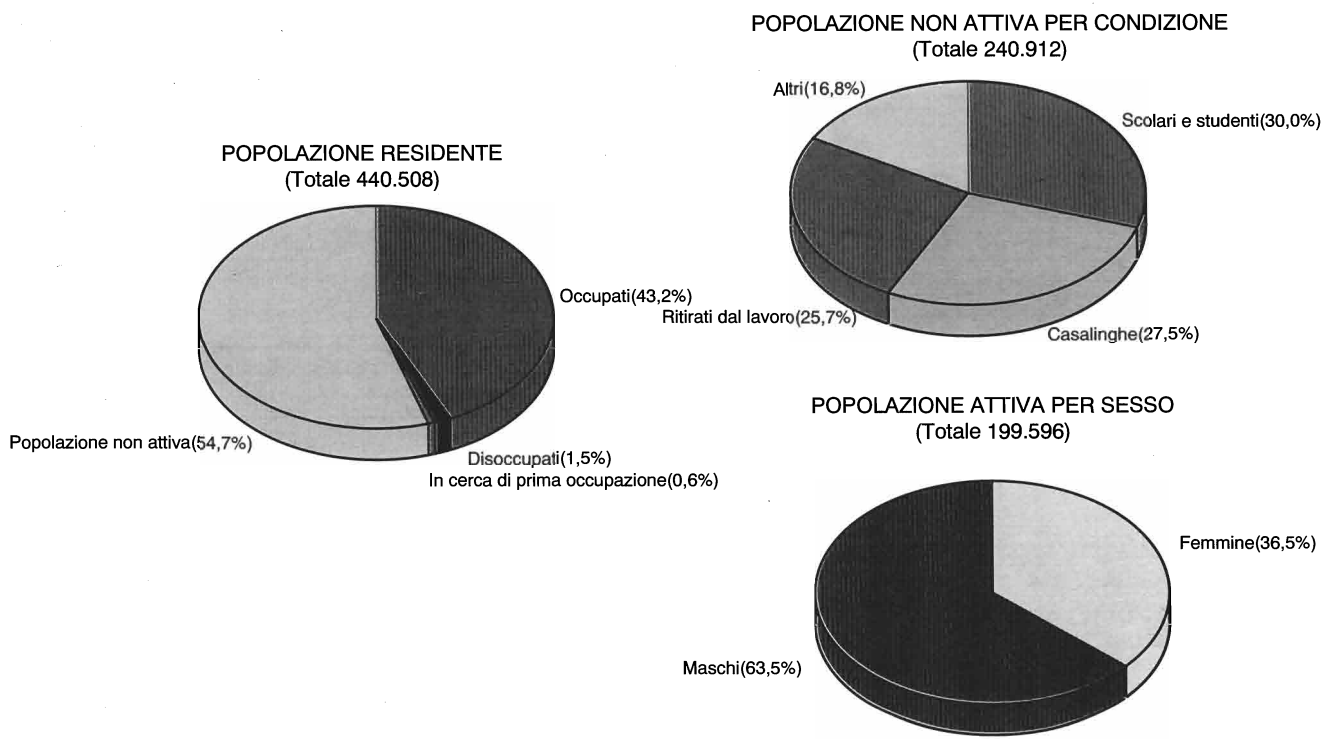


Grafico 12 - Disoccupati e persone in cerca di prima occupazione per sesso e classe di età al Censimento del 1991 (valori percentuali)

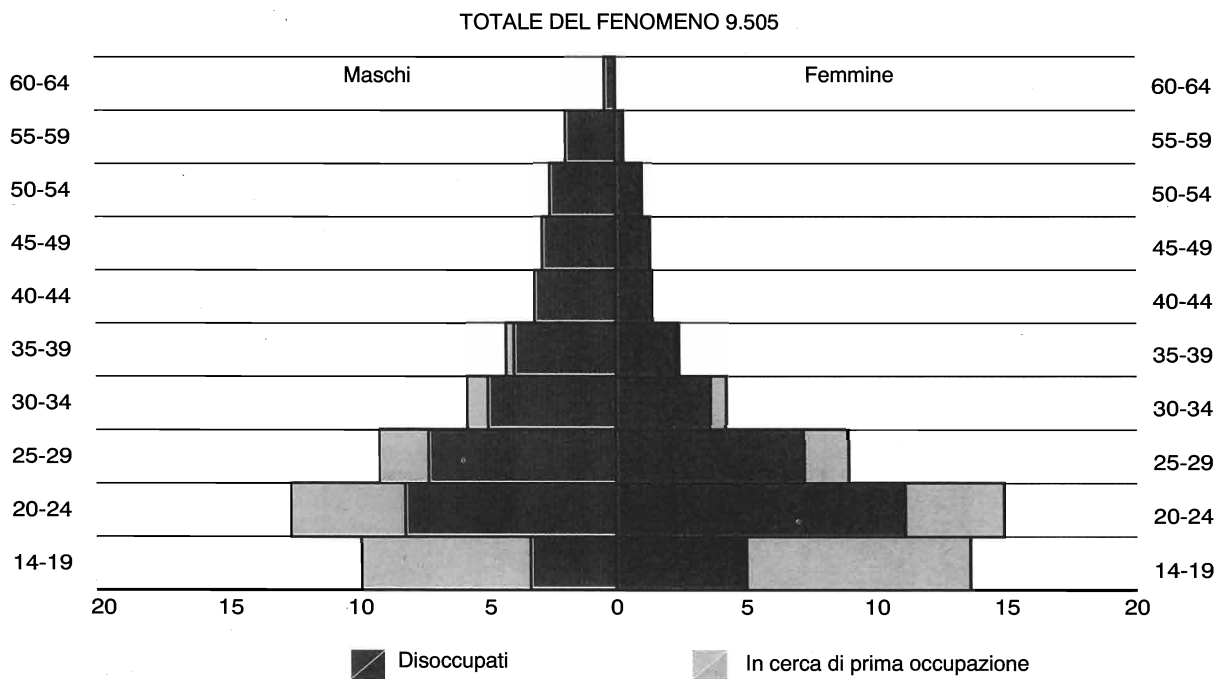


Grafico 13 - Numero delle abitazioni dal 1961 al 1991

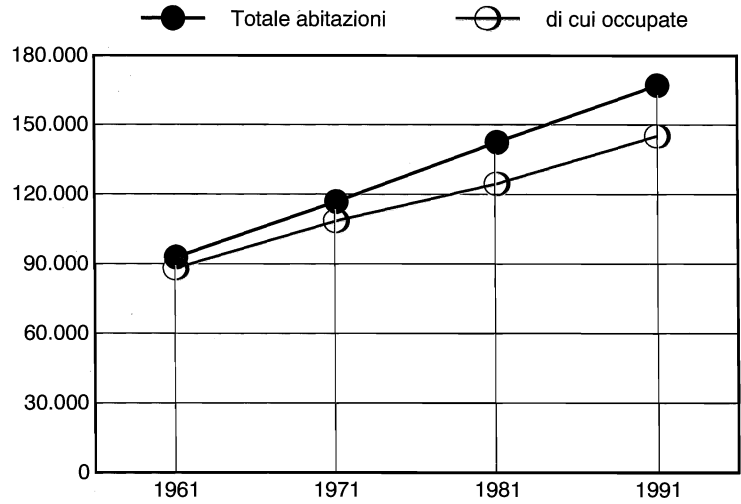


Grafico 14 - Numero delle stanze dal 1961 al 1991

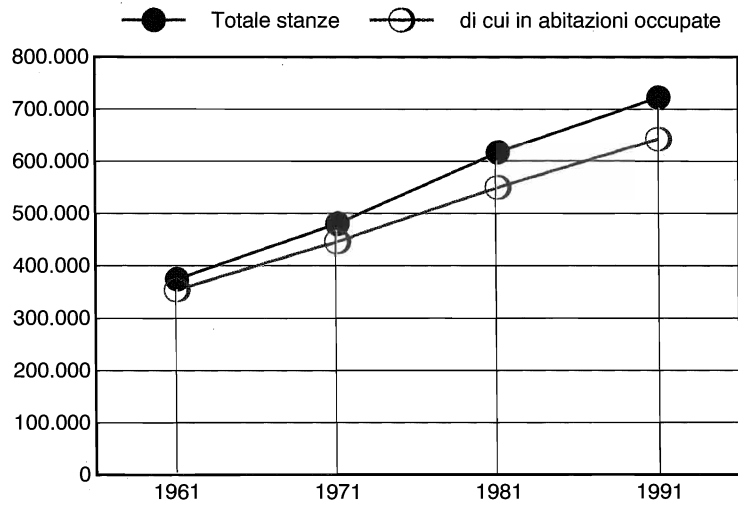


Grafico 15 - Numero medio di occupanti per stanza dal 1961 al 1991

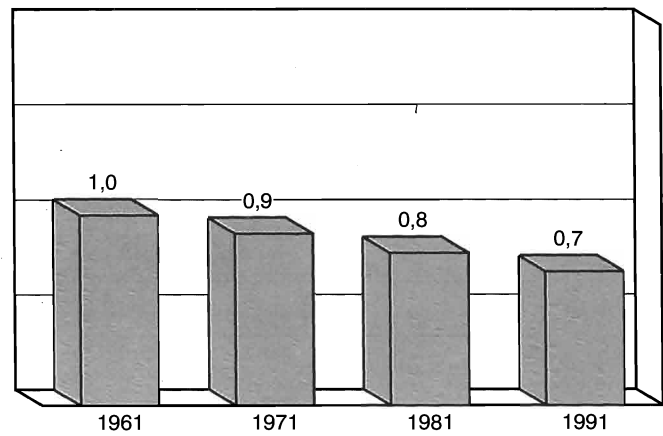


Grafico 16 - Abitazioni occupate per titolo di godimento al Censimento 1991 (composizione percentuale)

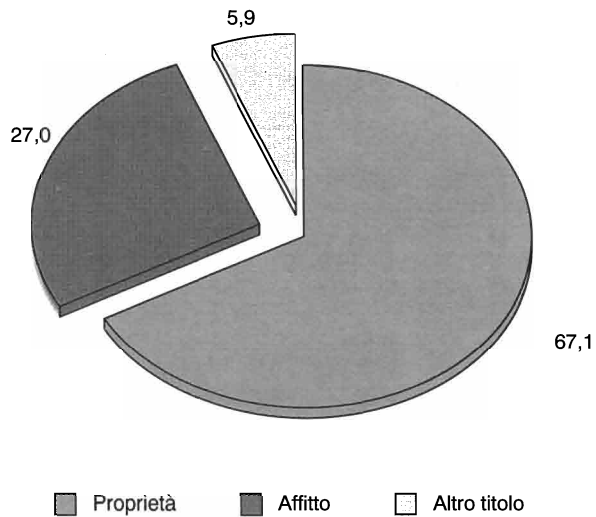


Grafico 17 - Abitazioni non occupate da residenti per motivo della non occupazione al Censimento 1991 (composizione percentuale)

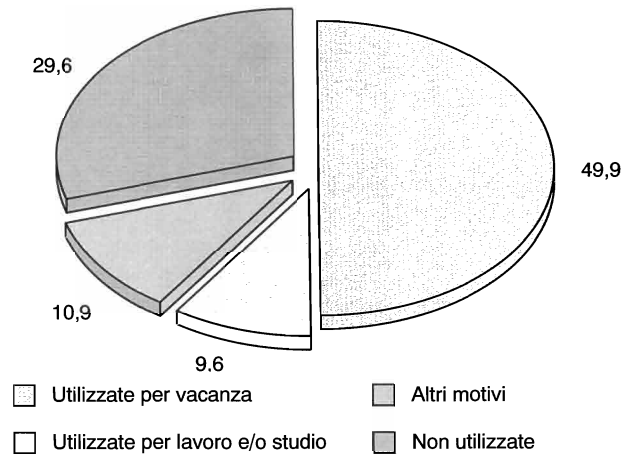


Grafico 18 - Abitazioni occupate e non occupate da residenti per epoca di costruzione

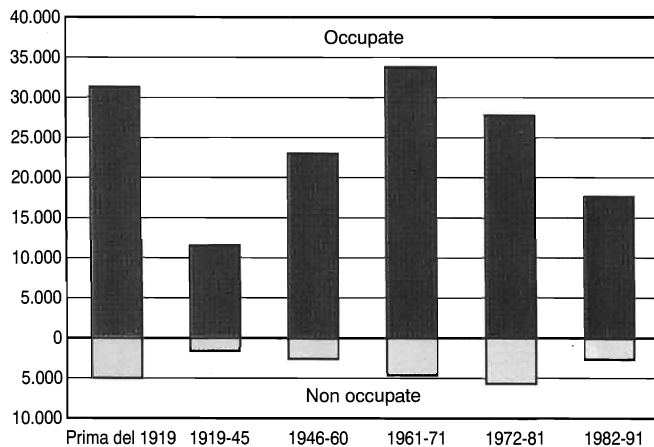
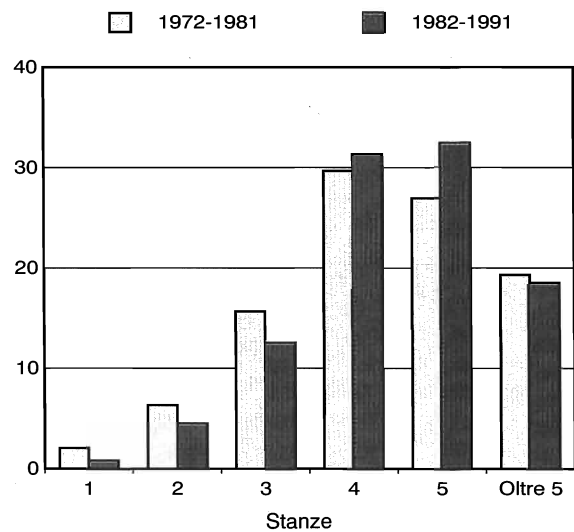


Grafico 19 - Abitazioni occupate per numero di stanze e costruite negli ultimi due decenni (composizione percentuale nel periodo)





Parte prima

I caratteri generali



CAPITOLO 1 - BOLZANO-BOZEN NEGLI ULTIMI 30 ANNI ATTRAVERSO I CENSIMENTI

Tavola 1.1 - Popolazione residente e famiglie

AGGREGATI	CENSIMENTI			
	1961	1971	1981	1991
POPOLAZIONE RESIDENTE	307.142	414.041	430.568	440.508
Popolazione residente fino a 5 anni	42.431	49.216	33.009	30.186
% POPOLAZIONE RESIDENTE FINO A 5 ANNI	13,8	11,9	7,7	6,9
Popolazione residente di 65 anni e più	27.207	38.070	48.704	58.306
% POPOLAZIONE RESIDENTE DI 65 ANNI E PIÙ	8,9	9,2	11,3	13,2
% DI DONNE TRA LA POPOLAZIONE RESIDENTE DI 65 ANNI E PIÙ	58,0	57,7	60,0	61,6
Popolazione residente di 75 anni e più	8.812	11.423	17.104	25.305
% POPOLAZIONE RESIDENTE DI 75 ANNI E PIÙ	2,9	2,8	4,0	5,7
% DI DONNE TRA LA POPOLAZIONE RESIDENTE DI 75 ANNI E PIÙ	59,5	61,9	64,1	65,5
INDICE DI VECCHIAIA	29,9	34,3	52,7	80,9
INDICE DI DIPENDENZA	51,9	56,2	48,7	42,1
ANZIANI PER 1 BAMBINO	0,6	0,8	1,5	1,9
FAMIGLIE	91.454	111.176	130.580	146.928
Numero di componenti per famiglia	4,0	3,6	3,2	3,0
FAMIGLIE CON 1 COMPONENTE	11.000	15.131	25.259	33.385
% famiglie con 1 componente	12,0	13,6	19,3	22,7
FAMIGLIE CON 5 COMPONENTI E PIÙ	30.383	30.940	27.438	22.613
% famiglie con 5 componenti e più	33,2	27,8	21,0	15,4
Famiglie di tipo A	12.454	16.360	26.310	34.484
% FAMIGLIE DI TIPO A	13,6	14,7	20,1	23,5
Famiglie di tipo B	10.146	14.204	16.632	18.996
% FAMIGLIE DI TIPO B	11,1	12,8	12,7	12,9
Famiglie di tipo C	50.760	61.821	72.628	76.965
% FAMIGLIE DI TIPO C	55,5	55,6	55,6	52,4
Famiglie di tipo D	18.094	18.791	15.010	16.483
% FAMIGLIE DI TIPO D	19,8	16,9	11,5	11,2

Tavola 1.2 - Istruzione

AGGREGATI	CENSIMENTI			
	1961	1971	1981	1991
POPOLAZIONE RESIDENTE DI 6 ANNI E PIÙ	331.432	364.825	397.559	410.322
Maschi	164.375	179.143	194.385	200.611
Femmine	167.057	185.682	203.174	209.711
Laureati	3.667	4.570	8.185	11.800
% LAUREATI	1,1	1,3	2,1	2,9
% di donne tra i laureati	15,0	21,6	28,5	35,4
Diplomati	13.409	20.203	33.970	70.834
% DIPLOMATI	4,0	5,5	8,5	17,3
% di donne tra i diplomati	42,1	42,2	47,3	53,8
Con licenza media inferiore	38.356	65.465	122.072	154.630
% CON LICENZA MEDIA INFERIORE	11,6	17,9	30,7	37,7
% di donne tra le persone con licenza media inferiore	47,9	51,6	51,1	47,4
Con licenza elementare	235.946	215.139	190.090	140.068
% CON LICENZA ELEMENTARE	71,2	59,0	47,8	34,1
% di donne tra le persone con licenza elementare	51,8	52,3	53,0	55,4
Alfabeti senza titolo di studio	37.719	57.906	41.689	31.546
% ALFABETI	11,4	15,9	10,5	7,7
% di donne tra gli alfabeti	50,7	50,1	49,9	50,1
Analfabeti	2.335	1.542	1.553	1.444
% ANALFABETI	0,7	0,4	0,4	0,4
% di donne tra gli analfabeti	52,7	55,4	53,8	53,5

Tavola 1.3 - Lavoro

AGGREGATI	CENSIMENTI			
	1961	1971	1981	1991
POPOLAZIONE RESIDENTE DI 14 ANNI E PIÙ	216.046	303.091	338.177	368.400
Popolazione residente attiva (a)	161.980	158.420	184.463	199.596
% popolazione residente attiva	75,0	52,3	54,5	54,2
% popolazione residente attiva femminile	19,2	14,5	18,5	19,8
Popolazione residente attiva in condizione professionale	160.103	153.970	178.459	196.869
Popolazione in condizione professionale in agricoltura	49.001	31.207	24.486	20.927
% popolazione in condizione professionale in agricoltura	30,6	20,3	13,7	10,6
Popolazione in condizione professionale nell'industria	44.966	47.060	48.388	51.402
% popolazione in condizione professionale nell'industria	28,1	30,6	27,1	26,1
Popolazione in condizione professionale nelle altre attività	66.136	75.703	105.585	124.540
% popolazione in condizione professionale nelle altre attività	41,3	49,2	59,2	63,3
Maschi in condizione professionale	119.353	111.947	119.012	125.379
Maschi in condizione professionale in agricoltura	42.665	27.794	21.597	17.726
% maschi in condizione professionale in agricoltura	35,7	24,8	18,1	14,1
Maschi in condizione professionale nell'industria	40.353	41.849	42.121	43.485
% maschi in condizione professionale nell'industria	33,8	37,4	35,4	34,7
Maschi in condizione professionale nelle altre attività	36.335	42.304	55.294	64.168
% maschi in condizione professionale nelle altre attività	30,4	37,8	46,5	51,2
Femmine in condizione professionale	40.750	42.023	59.447	71.490
Femmine in condizione professionale in agricoltura	6.336	3.413	2.889	3.201
% femmine in condizione professionale in agricoltura	15,5	8,1	4,9	4,5
Femmine in condizione professionale nell'industria	4.613	5.211	6.267	7.917
% femmine in condizione professionale nell'industria	11,3	12,4	10,5	11,1
Femmine in condizione professionale nelle altre attività	29.801	33.399	50.291	60.372
% femmine in condizione professionale nelle altre attività	73,1	79,5	84,6	84,4

(a) Viene considerata la popolazione residente attiva da 10 anni in poi solo per il 1961

Tavola 1.4 - Tipi di alloggio

AGGREGATI	CENSIMENTI			
	1961	1971	1981	1991
ABITAZIONI	92.347	116.345	142.041	166.673
STANZE	372.853	478.942	615.575	721.225
NUMERO DI STANZE PER ABITAZIONE	4,0	4,1	4,3	4,3
Abitazioni occupate	87.464	107.883	124.029	144.661
% abitazioni occupate	94,7	92,7	87,3	86,8
Stanze delle abitazioni occupate	352.169	444.880	548.283	641.318
Numero di stanze per abitazione occupata	4,0	4,1	4,4	4,4
Numero di occupanti per stanza	1,0	0,9	0,8	0,7
Abitazioni occupate in proprietà	38.776	55.085	71.722	97.139
% abitazioni occupate in proprietà	44,3	51,1	57,8	67,1
Stanze delle abitazioni occupate in proprietà	191.671	266.462	358.571	465.839
Numero di stanze per abitazione occupata in proprietà	4,9	4,8	5,0	4,8
Numero di occupanti per stanza in abitazione in proprietà	1,0	0,9	0,7	0,7
Abitazioni occupate in affitto	44.086	49.107	46.641	39.118
% abitazioni occupate in affitto	50,4	45,5	37,6	27,0
Stanze delle abitazioni occupate in affitto	143.550	164.795	166.471	142.343
Numero di stanze per abitazione occupata in affitto	3,3	3,4	3,6	3,6
Numero di occupanti per stanza in abitazione in affitto	1,1	1,0	0,8	0,7
Abitazioni non occupate	4.883	8.462	18.012	22.012
% abitazioni non occupate	5,3	7,3	12,7	13,2
Stanze delle abitazioni non occupate	20.684	34.062	67.292	79.907
Numero di stanze per abitazione non occupata	4,2	4,0	3,7	3,6
ALTRI TIPI DI ALLOGGIO	847	439	332	298
Altri tipi di alloggio (per 1.000 abitazioni occupate)	0,97	0,41	0,27	0,21
Numero di occupanti per altro tipo di alloggio	2,9	2,3	2,2	2,7

CAPITOLO 2 - BOLZANO-BOZEN OGGI: IMMAGINI DELLA PROVINCIA

La Popolazione

Tavola 2.1 - Popolazione residente, famiglie, stranieri, abitazioni, per classe di ampiezza demografica dei Comuni

CLASSI DI AMPIEZZA DEMOGRAFICA DEI COMUNI	N. Comuni	Popolazione	Famiglie	STRANIERI			
				Residenti	Non residenti	Abitazioni occupate	Abitazioni non occupate
Fino a 500	6	1.933	597	12	361	583	228
501 - 1.000	14	10.707	3.362	79	936	3.286	819
1.001 - 2.000	31	44.613	13.307	245	4.034	12.994	3.289
2.001 - 3.000	33	81.519	23.666	643	14.095	23.302	4.672
3.001 - 4.000	11	36.203	10.936	336	3.036	10.710	1.857
4.001 - 5.000	7	30.418	9.394	236	2.103	9.343	1.563
5.001 - 10.000	8	49.216	15.602	535	3.849	15.018	3.223
10.001 - 15.000	3	37.245	12.540	395	2.167	12.444	1.084
15.001 - 20.000	1	16.992	5.656	204	797	5.596	590
20.001 - 30.000	-	-	-	-	-	-	-
30.001 - 40.000	1	33.504	13.627	898	3.827	13.553	2.198
40.001 - 50.000	-	-	-	-	-	-	-
50.001 - 65.000	-	-	-	-	-	-	-
65.001 - 80.000	-	-	-	-	-	-	-
80.001 - 100.000	1	98.158	38.241	1.164	1.271	37.832	2.489
100.001 - 250.000	-	-	-	-	-	-	-
250.001 - 500.000	-	-	-	-	-	-	-
Oltre 500.000	-	-	-	-	-	-	-
Totale	116	440.508	146.928	4.747	36.476	144.661	22.012
Di cui Capoluogo	1	98.158	38.241	1.164	1.271	37.832	2.489

Tavola 2.2 - Popolazione residente per classe di età, stato civile e sesso

STATO CIVILE	CLASSI DI ETÀ (anni)						Totale
	Meno di 15	15-24	25-34	35-44	45-64	65 e più	
MASCHI							
Celibi	39.778	36.472	21.756	5.959	6.162	2.426	112.553
Coniugati	-	863	16.764	21.283	40.756	16.675	96.341
<i>Di cui separati di fatto</i>	-	3	116	156	279	120	674
Separati legalmente	-	10	277	527	682	127	1.623
Divorziati	-	3	134	549	740	162	1.588
Vedovi	-	6	19	79	954	2.974	4.032
Totale	39.778	37.354	38.950	28.397	49.294	22.364	216.137
FEMMINE							
Nubili	37.810	32.152	13.147	3.651	6.091	6.137	98.988
Coniugate	-	3.198	21.880	22.311	37.760	11.401	96.550
<i>Di cui separate di fatto</i>	-	25	118	154	255	118	670
Separate legalmente	-	39	512	625	686	107	1.969
Divorziate	-	19	340	735	891	294	2.279
Vedove	-	24	131	508	5.919	18.003	24.585
Totale	37.810	35.432	36.010	27.830	51.347	35.942	224.371
TOTALE							
Celibi e/o nubili	77.588	68.624	34.903	9.610	12.253	8.563	211.541
Coniugati	-	4.061	38.644	43.594	78.516	28.076	192.891
<i>Di cui separati di fatto</i>	-	28	234	310	534	238	1.344
Separati legalmente	-	49	789	1.152	1.368	234	3.592
Divorziati	-	22	474	1.284	1.631	456	3.867
Vedovi	-	30	150	587	6.873	20.977	28.617
Totale	77.588	72.786	74.960	56.227	100.641	58.306	440.508

Tavola 2.3 - Popolazione residente per classe di età, condizione e sesso

CONDIZIONE	CLASSI DI ETÀ (anni)						Totale
	Meno di 15	15-24	25-34	35-44	45-64	65 e più	
MASCHI							
Popolazione attiva	352	23.627	36.841	27.354	36.295	2.234	126.703
Occupati	236	21.620	35.435	26.660	35.586	2.234	121.771
In cerca di nuova occupazione	11	1.072	1.148	668	709	-	3.608
In cerca di prima occupazione	105	935	258	26	-	-	1.324
Popolazione non attiva	39.426	13.727	2.109	1.043	12.999	20.130	89.434
Scolari e studenti	24.045	10.891	1.142	58	-	-	36.136
Casalinghe	-	-	-	-	-	-	-
Ritirati dal lavoro	25	108	47	290	11.364	19.344	31.178
Altri	15.356	2.728	920	695	1.635	786	22.120
TOTALE	39.778	37.354	38.950	28.397	49.294	22.364	216.137
FEMMINE							
Popolazione attiva	229	20.666	23.491	13.997	13.741	769	72.893
Occupati	101	18.084	22.245	13.638	13.483	769	68.320
In cerca di nuova occupazione	11	1.521	1.033	347	258	-	3.170
In cerca di prima occupazione	117	1.061	213	12	-	-	1.403
Popolazione non attiva	37.581	14.766	12.519	13.833	37.606	35.173	151.478
Scolari e studenti	23.036	12.259	946	47	-	-	36.288
Casalinghe	51	1.896	10.657	12.480	28.589	12.506	66.179
Ritirati dal lavoro	24	57	83	899	8.132	21.541	30.736
Altri	14.470	554	833	407	885	1.126	18.275
TOTALE	37.810	35.432	36.010	27.830	51.347	35.942	224.371
TOTALE							
Popolazione attiva	581	44.293	60.332	41.351	50.036	3.003	199.596
Occupati	337	39.704	57.680	40.298	49.069	3.003	190.091
In cerca di nuova occupazione	22	2.593	2.181	1.015	967	-	6.778
In cerca di prima occupazione	222	1.996	471	38	-	-	2.727
Popolazione non attiva	77.007	28.493	14.628	14.876	50.605	55.303	240.912
Scolari e studenti	47.081	23.150	2.088	105	-	-	72.424
Casalinghe	51	1.896	10.657	12.480	28.589	12.506	66.179
Ritirati dal lavoro	49	165	130	1.189	19.496	40.885	61.914
Altri	29.826	3.282	1.753	1.102	2.520	1.912	40.395
TOTALE	77.588	72.786	74.960	56.227	100.641	58.306	440.508
TOTALE (composizione percentuale)							
Popolazione attiva	0,74	60,85	80,48	73,54	49,71	5,15	45,31
Occupati	0,43	54,54	76,94	71,67	48,75	5,15	43,15
In cerca di nuova occupazione	0,02	3,56	2,90	1,80	0,96	-	1,53
In cerca di prima occupazione	0,28	2,74	0,62	0,06	-	-	0,61
Popolazione non attiva	99,25	39,14	19,51	26,45	50,28	94,84	54,68
Scolari e studenti	60,68	31,80	2,78	0,18	-	-	16,44
Casalinghe	0,06	2,60	14,21	22,19	28,40	21,44	15,02
Ritirati dal lavoro	0,06	0,22	0,17	2,11	19,37	70,12	14,05
Altri	38,44	4,50	2,33	1,95	2,50	3,27	9,17
TOTALE	100,00	100,00	100,00	100,00	100,00	100,00	100,00

Le Famiglie e i Nuclei Familiari

Tavola 2.4 - Famiglie residenti e componenti per ampiezza e tipologia della famiglia

TIPO DELLA FAMIGLIA	FAMIGLIE CON COMPONENTI								TOTALE	
	1	2	3	4	5	6	7 O PIÙ		Famiglie	Componenti
							Famiglie	Componenti		
Famiglie senza nuclei	33.385	3.293	511	203	77	23	21	156	37.513	42.995
FAMIGLIE UNIPERSONALI	33.385	-	-	-	-	-	-	-	33.385	33.385
Non in coabitazione	31.822	-	-	-	-	-	-	-	31.822	31.822
<i>Giovane (meno di 35 anni)</i>	5.971	-	-	-	-	-	-	-	5.971	5.971
<i>Adulto (35-64 anni)</i>	11.635	-	-	-	-	-	-	-	11.635	11.635
<i>Anziano (65 anni e più)</i>	14.216	-	-	-	-	-	-	-	14.216	14.216
In coabitazione	1.563	-	-	-	-	-	-	-	1.563	1.563
ALTRE FAMIGLIE	-	3.293	511	203	77	23	21	156	4.128	9.610
Famiglie con un solo nucleo	-	28.191	28.571	29.727	13.182	4.795	3.111	24.042	107.577	379.725
CON MEMBRI ISOLATI	-	-	2.786	2.535	2.532	1.503	1.553	12.200	10.909	52.376
Coppia con figli	-	-	-	1.666	2.133	1.322	1.409	11.086	6.530	36.347
<i>Coppia giovane (moglie < 35 anni)</i>	-	-	-	331	352	187	93	712	963	4.918
<i>Coppia adulta (moglie 35-64 anni)</i>	-	-	-	1.186	1.656	1.074	1.261	9.959	5.177	29.427
<i>Coppia anziana (moglie 65 a. e più)</i>	-	-	-	149	125	61	55	415	390	2.002
Coppia senza figli	-	-	1.638	188	53	23	13	97	1.915	6.166
<i>Coppia giovane</i>	-	-	276	28	3	5	-	-	312	985
<i>Coppia adulta</i>	-	-	904	112	29	8	6	48	1.059	3.401
<i>Coppia anziana</i>	-	-	458	48	21	10	7	49	544	1.780
Padre con figli	-	-	254	234	105	48	44	342	685	2.853
<i>Padre giovane</i>	-	-	43	41	15	5	4	37	108	435
<i>Padre adulto</i>	-	-	146	153	75	31	30	233	435	1.844
<i>Padre anziano</i>	-	-	65	40	15	12	10	72	142	574
Madre con figli	-	-	894	447	241	110	87	675	1.779	7.010
<i>Madre giovane</i>	-	-	172	28	9	-	4	30	213	703
<i>Madre adulta</i>	-	-	502	269	158	75	75	584	1.079	4.406
<i>Madre anziana</i>	-	-	220	150	74	35	8	61	487	1.901
SENZA MEMBRI ISOLATI	-	28.191	25.785	27.192	10.650	3.292	1.558	11.842	96.668	327.349
Coppia con figli	-	-	22.362	26.093	10.311	3.193	1.496	11.365	63.455	253.536
<i>Coppia giovane</i>	-	-	7.291	7.634	1.842	349	54	406	17.170	64.119
<i>Coppia adulta</i>	-	-	13.122	17.857	8.290	2.783	1.414	10.756	43.466	179.698
<i>Coppia anziana</i>	-	-	1.949	602	179	61	28	203	2.819	9.719
Coppia senza figli	-	20.129	-	-	-	-	-	-	20.129	40.258
<i>Coppia giovane</i>	-	5.381	-	-	-	-	-	-	5.381	10.762
<i>Coppia adulta</i>	-	8.237	-	-	-	-	-	-	8.237	16.474
<i>Coppia anziana</i>	-	6.511	-	-	-	-	-	-	6.511	13.022
Padre con figli	-	1.039	502	202	51	13	15	120	1.822	4.845
<i>Padre giovane</i>	-	54	14	4	-	-	-	-	72	166
<i>Padre adulto</i>	-	545	355	136	40	9	7	56	1.092	3.009
<i>Padre anziano</i>	-	440	133	62	11	4	8	64	658	1.670
Madre con figli	-	7.023	2.921	897	288	86	47	357	11.262	28.710
<i>Madre giovane</i>	-	1.018	365	59	14	-	-	-	1.456	3.437
<i>Madre adulta</i>	-	3.269	1.956	679	233	77	44	336	6.258	17.085
<i>Madre anziana</i>	-	2.736	600	159	41	9	3	21	3.548	8.188
Famiglie con due o più nuclei	-	-	-	434	339	381	684	5.549	1.838	11.266
TOTALE	33.385	31.484	29.082	30.364	13.598	5.199	3.816	29.747	146.928	433.986

Tavola 2.5 - Nuclei familiari per numero di figli, tipo di nucleo ed età dei figli

TIPO DI NUCLEO	NUMERO DI FIGLI								Totale
	0	1	2	3	4	5	6 o più		
Coppie senza figli	23.264	-	-	-	-	-	-	-	23.264
<i>Di cui coppie non coniugate</i>	1.244	-	-	-	-	-	-	-	1.244
Coppie con figli	-	24.899	28.789	11.874	3.947	1.277	790	-	71.576
<i>Di cui coppie non coniugate</i>	-	783	313	90	23	4	8	-	1.221
Tutti (uno o più) i figli di età inferiore a 18 anni	-	13.350	16.122	5.339	1.308	269	121	-	36.509
Uno o più figli di età inferiore a 18 anni e uno o più figli di 18 anni e più	-	-	4.450	3.788	1.853	762	590	-	11.443
Tutti (uno o più) i figli di 18 anni e più	-	11.549	8.217	2.747	786	246	79	-	23.624
Padre con figli	-	1.517	716	302	88	33	25	-	2.681
Tutti (uno o più) i figli di età inferiore a 18 anni	-	443	188	56	11	1	2	-	701
Uno o più figli di età inferiore a 18 anni e uno o più figli di 18 anni e più	-	-	112	87	35	21	13	-	268
Tutti (uno o più) i figli di 18 anni e più	-	1.074	416	159	42	11	10	-	1.712
Madre con figli	-	8.701	3.382	1.094	379	124	67	-	13.747
Tutti (uno o più) i figli di età inferiore a 18 anni	-	2.664	892	156	47	4	3	-	3.766
Uno o più figli di età inferiore a 18 anni e uno o più figli di 18 anni e più	-	-	443	273	145	61	42	-	964
Tutti (uno o più) i figli di 18 anni e più	-	6.037	2.047	665	187	59	22	-	9.017
TOTALE	23.264	35.117	32.887	13.270	4.414	1.434	882	-	111.268

Tavola 2.6 - Popolazione residente per classe di età e ruolo nel nucleo familiare

PERSONE	CLASSI DI ETÀ (anni)								Totale
	Meno di 15	15-24	25-34	35-44	45-54	55-64	65-74	75 e più	
Persone che vivono in famiglia con nuclei	77.258	69.998	67.132	51.076	50.086	38.071	23.693	13.677	390.991
MARITO	3	800	16.380	21.114	22.516	17.723	10.746	5.558	94.840
Marito con figli	1	414	11.792	19.086	20.350	13.244	5.196	1.493	71.576
Marito senza figli	2	386	4.588	2.028	2.166	4.479	5.550	4.065	23.264
MOGLIE	2	3.129	21.674	22.120	21.738	15.289	8.318	2.570	94.840
Moglie con figli	-	1.674	17.154	20.521	19.019	9.882	2.873	453	71.576
Moglie senza figli	2	1.455	4.520	1.599	2.719	5.407	5.445	2.117	23.264
GENITORE SOLO	-	287	1.797	2.494	3.215	3.447	2.895	1.293	16.428
Maschio	-	30	190	369	587	629	450	426	2.681
Femmina	-	257	1.607	2.125	2.628	2.818	2.445	1.867	13.747
FIGLIO	75.140	64.255	25.267	4.365	1.772	533	67	-	171.399
Con entrambi i genitori	69.296	55.486	18.615	1.783	316	33	-	-	145.529
Con un solo genitore	5.844	8.769	6.652	2.582	1.456	500	67	-	25.870
PERSONA NON APPARTENENTE AL NUCLEO	2.113	1.527	2.014	983	845	1.079	1.667	3.256	13.484
Persone che vivono in famiglie senza nuclei	267	1.928	6.591	4.828	4.873	6.415	8.521	9.572	42.995
PERSONE SOLE	-	1.124	5.204	3.827	3.718	4.753	6.816	7.943	33.385
<i>Di cui in famiglia non coabitante</i>	-	1.053	4.918	3.633	3.494	4.508	6.565	7.651	31.822
CON ALTRE PERSONE	267	804	1.387	1.001	1.155	1.662	1.705	1.629	9.610
TOTALE	77.525	71.926	73.723	55.904	54.959	44.486	32.214	23.249	433.986

Le Convivenze

Tavola 2.7 - Convivenze secondo il numero dei componenti presenti per sesso e tipo della convivenza

TIPO DI CONVIVENZA	TOTALE				da 1 a 15			da 16 a 25		
	COMPONENTI				COMPONENTI			COMPONENTI		
	Convivenze	M	F	MF	Convivenze	MF	M	Convivenze	MF	M
Convivenze ecclesiastiche	177	653	942	1.595	152	554	300	10	210	86
Istituti di istruzione	28	607	532	1.139	9	82	22	5	98	31
Istituti assistenziali	110	1.058	1.991	3.049	50	341	134	14	281	95
Orfanotrofi, brefotrofi, ecc.	2	21	19	40	1	2	2	-	-	-
Ospizi, case di riposo, ecc.	80	708	1.820	2.528	31	238	70	12	244	72
Comunità terapeutiche e di recupero	13	92	96	188	8	47	22	2	37	23
Altri istituti assistenziali	15	237	56	293	10	54	40	-	-	-
Istituti di cura pubblici e privati	30	1.114	1.736	2.850	5	19	1	4	66	17
Istituti di prevenzione e pena	3	117	7	124	2	13	12	-	-	-
Alberghi, pensioni, locande	2.496	18.324	18.953	37.277	1.701	11.057	5.688	381	7.619	3.740
Navi mercantili	-	-	-	-	-	-	-	-	-	-
Altre convivenze	399	5.999	262	6.261	273	1.376	1.288	21	430	384
TOTALE	3.243	27.872	24.423	52.295	2.192	13.442	7.445	435	8.704	4.353

Tavola 2.7 segue - Convivenze secondo il numero dei componenti presenti per sesso e tipo della convivenza

TIPO DI CONVIVENZA	da 26 a 50			da 51 a 75			da 76 a 100			oltre 100		
	COMPONENTI			COMPONENTI			COMPONENTI			COMPONENTI		
	Convivenze	MF	M	Convivenze	MF	M	Convivenze	MF	M	Convivenze	MF	M
Convivenze ecclesiastiche	11	432	65	1	62	60	1	77	-	2	260	142
Istituti di istruzione	7	266	112	-	-	-	5	428	193	2	265	249
Istituti assistenziali	27	935	336	9	574	165	8	651	246	2	267	82
Orfanotrofi, brefotrofi, ecc.	1	38	19	-	-	-	-	-	-	-	-	-
Ospizi, case di riposo, ecc.	20	695	214	8	515	106	7	569	164	2	267	82
Comunità terapeutiche e di recupero	3	104	47	-	-	-	-	-	-	-	-	-
Altri istituti assistenziali	3	98	56	1	59	59	1	82	82	-	-	-
Istituti di cura pubblici e privati	6	241	79	5	290	99	3	266	72	7	1.968	846
Istituti di prevenzione e pena	-	-	-	-	-	-	-	-	-	1	111	105
Alberghi, pensioni, locande	309	11.187	5.427	75	4.488	2.073	22	1.856	862	8	1.070	534
Navi mercantili	-	-	-	-	-	-	-	-	-	-	-	-
Altre convivenze	102	4.207	4.092	1	54	54	2	194	181	-	-	-
TOTALE	462	17.268	10.111	91	5.468	2.451	41	3.472	1.554	22	3.941	1.958

Tavola 2.8 - Popolazione residente in convivenza per classe di età, condizione professionale, tipo di convivenza e sesso

TIPO DI CONVIVENZA	CLASSI DI ETÀ (anni)								Totale	di cui occupati
	Meno di 15	15 - 19	20 - 24	25 - 34	35 - 44	45 - 54	55 - 64	65 e più		
MASCHI										
Convivenze ecclesiaristiche	2	9	4	22	28	84	95	157	401	164
Istituti di istruzione	-	-	4	19	16	9	15	21	84	36
Istituti assistenziali	9	6	28	68	39	50	119	517	836	93
Orfanotrofi, brefotrofi, ecc.	8	6	3	-	-	-	-	-	17	2
Ospizi, case di riposo, ecc.	-	-	-	2	8	30	97	508	645	28
Comunità terapeutiche e di recupero	-	-	2	3	2	4	9	1	21	1
Altri istituti assistenziali	1	-	23	63	29	16	13	8	153	62
Istituti di cura	1	1	1	15	16	15	20	62	131	4
Istituti di prevenzione e pena	-	-	9	17	4	1	1	-	32	14
Alberghi, pensioni, locande e simili	19	10	34	95	27	25	22	10	242	134
Altre convivenze	1	23	677	927	94	27	11	2	1.762	1.156
TOTALE	32	49	757	1.163	224	211	283	769	3.488	1.601
FEMMINE										
Convivenze ecclesiaristiche	1	2	4	10	32	99	184	371	703	181
Istituti di istruzione	-	-	-	-	2	15	22	14	53	43
Istituti assistenziali	10	4	3	14	18	85	124	1.414	1.672	112
Orfanotrofi, brefotrofi, ecc.	7	3	1	1	-	2	-	-	14	3
Ospizi, case di riposo, ecc.	3	1	-	6	12	68	123	1.363	1.576	98
Comunità terapeutiche e di recupero	-	-	2	4	4	13	1	29	53	10
Altri istituti assistenziali	-	-	-	3	2	2	-	22	29	1
Istituti di cura	-	1	1	12	23	55	72	253	417	91
Istituti di prevenzione e pena	-	-	-	-	-	-	-	-	-	-
Alberghi, pensioni, locande e simili	20	14	17	25	23	21	21	17	158	78
Altre convivenze	-	1	7	13	1	1	3	5	31	15
TOTALE	31	22	32	74	99	276	426	2.074	3.034	520
TOTALE										
Convivenze ecclesiaristiche	3	11	8	32	60	183	279	528	1.104	345
Istituti di istruzione	-	-	4	19	18	24	37	35	137	79
Istituti assistenziali	19	10	31	82	57	135	243	1.931	2.508	205
Orfanotrofi, brefotrofi, ecc.	15	9	4	1	-	2	-	-	31	5
Ospizi, case di riposo, ecc.	3	1	-	8	20	98	220	1.871	2.221	126
Comunità terapeutiche e di recupero	-	-	4	7	6	17	10	30	74	11
Altri istituti assistenziali	1	-	23	66	31	18	13	30	182	63
Istituti di cura	1	2	2	27	39	70	92	315	548	95
Istituti di prevenzione e pena	-	-	9	17	4	1	1	-	32	14
Alberghi, pensioni, locande e simili	39	24	51	120	50	46	43	27	400	212
Altre convivenze	1	24	684	940	95	28	14	7	1.793	1.171
TOTALE	63	71	789	1.237	323	487	709	2.843	6.522	2.121

Tavola 2.9 - Persone temporaneamente presenti in convivenza per classe di età, tipo di convivenza e sesso

TIPO DI CONVIVENZA	CLASSI DI ETÀ (anni)								Totale
	Meno di 15	15 - 19	20 - 24	25 - 34	35 - 44	45 - 54	55 - 64	65 e più	
MASCHI									
Convivenze ecclesiastiche	37	176	7	10	7	10	8	20	275
Istituti di istruzione	103	213	80	69	27	13	13	10	528
Istituti assistenziali	14	24	33	56	38	25	7	41	238
Orfanotrofi, brefotrofi, ecc.	4	-	-	-	-	-	-	-	4
Ospizi, case di riposo, ecc.	4	15	1	3	3	2	2	39	69
Comunità terapeutiche e di recupero	-	-	25	35	10	2	3	1	76
Altri istituti assistenziali	6	9	7	18	25	21	2	1	89
Istituti di cura	81	49	44	73	77	89	155	415	983
Istituti di prevenzione e pena	-	1	9	45	25	6	-	3	89
Alberghi, pensioni, locande e simili	848	659	913	2.048	2.571	4.377	3.718	2.961	18.095
Navi mercantili	-	-	-	-	-	-	-	-	-
Altre convivenze	20	2.022	1.854	361	56	53	24	25	4.415
TOTALE	1.103	3.144	2.940	2.662	2.801	4.573	3.925	3.475	24.623
FEMMINE									
Convivenze ecclesiastiche	71	108	34	6	6	6	20	34	285
Istituti di istruzione	84	245	52	36	19	14	16	15	481
Istituti assistenziali	25	79	25	38	16	13	10	126	332
Orfanotrofi, brefotrofi, ecc.	5	-	-	-	1	-	-	-	6
Ospizi, case di riposo, ecc.	17	68	11	13	7	5	9	123	253
Comunità terapeutiche e di recupero	-	1	12	20	4	6	1	2	46
Altri istituti assistenziali	3	10	2	5	4	2	-	1	27
Istituti di cura	67	36	59	139	89	118	140	675	1.323
Istituti di prevenzione e pena	-	1	-	1	2	1	1	1	7
Alberghi, pensioni, locande e simili	818	647	902	1.852	2.739	4.588	3.677	3.575	18.798
Navi mercantili	-	-	-	-	-	-	-	-	-
Altre convivenze	5	65	28	33	40	23	16	24	234
TOTALE	1.070	1.181	1.100	2.105	2.911	4.763	3.880	4.450	21.460
TOTALE									
Convivenze ecclesiastiche	108	284	41	16	13	16	28	54	560
Istituti di istruzione	187	458	132	105	46	27	29	25	1.009
Istituti assistenziali	39	103	58	94	54	38	17	167	570
Orfanotrofi, brefotrofi, ecc.	9	-	-	-	1	-	-	-	10
Ospizi, case di riposo, ecc.	21	83	12	16	10	7	11	162	322
Comunità terapeutiche e di recupero	-	1	37	55	14	8	4	3	122
Altri istituti assistenziali	9	19	9	23	29	23	2	2	116
Istituti di cura	148	85	103	212	166	207	295	1.090	2.306
Istituti di prevenzione e pena	-	2	9	46	27	7	1	4	96
Alberghi, pensioni, locande e simili	1.666	1.306	1.815	3.900	5.310	8.965	7.395	6.536	36.893
Navi mercantili	-	-	-	-	-	-	-	-	-
Altre convivenze	25	2.087	1.882	394	96	76	40	49	4.649
TOTALE	2.173	4.325	4.040	4.767	5.712	9.336	7.805	7.925	46.083

Gli Stranieri

Tavola 2.10 - Stranieri residenti in Italia per classe di età, Paese di cittadinanza e sesso

PAESI DI CITTADINANZA	CLASSI DI ETÀ (anni)							Totale	di cui minorenni
	Meno di 15	15-24	25-34	35-44	45-54	55-64	65 e più		
TOTALE									
Europa	384	340	866	536	453	337	997	3.913	448
Europa 12	164	147	478	331	299	218	635	2.272	195
Europa Centrale e Orientale	19	10	29	15	6	4	21	104	19
Europa EFTA	100	83	279	153	131	107	329	1.182	116
Altri Europa	101	100	80	37	17	8	12	355	118
Africa	31	95	268	68	11	1	3	477	32
Nord Africa	30	88	224	52	9	1	2	406	31
Altri Africa	1	7	44	16	2	-	1	71	1
America	18	22	64	25	12	3	19	163	20
America del Nord	2	3	8	8	7	2	17	47	2
America Centrale e Meridionale	16	19	56	17	5	1	2	116	18
Asia	9	18	91	28	11	6	4	167	11
Oceania	-	1	3	1	2	-	5	12	-
Apolidi	-	-	-	-	1	5	9	15	-
TOTALE	442	476	1.292	658	490	352	1.037	4.747	511
MASCHI									
Europa	200	142	341	260	251	163	378	1.735	234
Europa 12	87	52	195	164	162	103	253	1.016	103
Europa Centrale e Orientale	12	-	7	7	5	3	6	40	12
Europa EFTA	53	27	74	69	78	52	116	469	63
Altri Europa	48	63	65	20	6	5	3	210	56
Africa	16	82	246	62	8	1	2	417	17
Nord Africa	16	77	208	49	8	1	1	360	17
Altri Africa	-	5	38	13	-	-	1	57	-
America	7	4	14	7	4	1	7	44	8
America del Nord	-	1	1	3	3	1	5	14	-
America Centrale e Meridionale	7	3	13	4	1	-	2	30	8
Asia	3	11	79	22	5	3	1	124	5
Oceania	-	1	2	-	1	-	3	7	-
Apolidi	-	-	-	-	1	5	4	10	-
TOTALE	226	240	682	351	270	173	395	2.337	264
FEMMINE									
Europa	184	198	525	276	202	174	619	2.178	214
Europa 12	77	95	283	167	137	115	382	1.256	92
Europa Centrale e Orientale	7	10	22	8	1	1	15	64	7
Europa EFTA	47	56	205	84	53	55	213	713	53
Altri Europa	53	37	15	17	11	3	9	145	62
Africa	15	13	22	6	3	-	1	60	15
Nord Africa	14	11	16	3	1	-	1	46	14
Altri Africa	1	2	6	3	2	-	-	14	1
America	11	18	50	18	8	2	12	119	12
America del Nord	2	2	7	5	4	1	12	33	2
America Centrale e Meridionale	9	16	43	13	4	1	-	86	10
Asia	6	7	12	6	6	3	3	43	6
Oceania	-	-	1	1	1	-	2	5	-
Apolidi	-	-	-	-	-	-	5	5	-
TOTALE	216	236	610	307	220	179	642	2.410	247
TOTALE (composizione percentuale)									
Europa	86,87	71,42	67,02	81,45	92,44	95,73	96,14	82,43	87,67
Europa 12	42,70	43,23	55,19	61,75	66,00	64,68	63,69	58,06	43,52
Europa Centrale e Orientale	4,94	2,94	3,34	2,79	1,32	1,18	2,10	2,65	4,24
Europa EFTA	26,04	24,41	32,21	28,54	28,91	31,75	32,99	30,20	25,89
Altri Europa	26,30	29,41	9,23	6,90	3,75	2,37	1,20	9,07	26,33
Africa	7,01	19,95	20,74	10,33	2,24	0,28	0,28	10,04	6,26
Nord Africa	96,77	92,63	83,58	76,47	81,81	100,00	66,66	85,11	96,87
Altri Africa	3,22	7,36	16,41	23,52	18,18	-	33,33	14,88	3,12
America	4,07	4,62	4,95	3,79	2,44	0,85	1,83	3,43	3,91
America del Nord	11,11	13,63	12,50	32,00	58,33	66,66	89,47	28,83	10,00
America Centrale e Meridionale	88,88	86,36	87,50	68,00	41,66	33,33	10,52	71,16	90,00
Asia	2,03	3,78	7,04	4,25	2,24	1,70	0,38	3,51	2,15
Oceania	-	0,21	0,23	0,15	0,40	-	0,48	0,25	-
Apolidi	-	-	-	-	0,20	1,42	0,86	0,31	-
TOTALE	100,00	100,00	100,00	100,00	100,00	100,00	100,00	100,00	100,00

Tavola 2.11 - Stranieri temporaneamente presenti in Italia e residenti all'estero per classe di età, Paese di cittadinanza e sesso

PAESI DI CITTADINANZA	CLASSI DI ETÀ (anni)							Totale
	Meno di 15	15-24	25-34	35-44	45-54	55-64	65 e più	
TOTALE								
Europa	2.378	1.779	3.003	5.112	9.171	7.755	6.358	35.556
Europa 12	2.197	1.346	2.386	4.532	8.306	6.926	5.576	31.269
Europa Centrale e Orientale	5	55	66	41	24	6	3	200
Europa EFTA	148	307	461	508	825	803	773	3.825
Altri Europa	28	71	90	31	16	20	6	262
Africa	6	131	282	104	27	19	7	576
Nord Africa	6	125	272	96	22	18	6	545
Altri Africa	-	6	10	8	5	1	1	31
America	11	24	55	17	16	35	24	182
America del Nord	10	14	20	14	15	32	22	127
America Centrale e Meridionale	1	10	35	3	1	3	2	55
Asia	1	20	83	35	7	4	2	152
Oceania	1	-	4	1	-	2	1	9
Apolidi	-	-	-	-	-	-	1	1
TOTALE	2.397	1.954	3.427	5.269	9.221	7.815	6.393	36.476
MASCHI								
Europa	1.180	842	1.475	2.356	4.432	3.870	2.879	17.034
Europa 12	1.083	638	1.176	2.084	4.022	3.494	2.538	15.035
Europa Centrale e Orientale	5	37	48	35	20	3	2	150
Europa EFTA	76	122	188	225	384	369	337	1.701
Altri Europa	16	45	63	12	6	4	2	148
Africa	3	123	272	97	23	19	6	543
Nord Africa	3	120	264	91	19	18	6	521
Altri Africa	-	3	8	6	4	1	-	22
America	6	9	19	5	8	17	15	79
America del Nord	6	7	14	4	7	15	15	68
America Centrale e Meridionale	-	2	5	1	1	2	-	11
Asia	-	17	72	33	6	1	2	131
Oceania	1	-	2	-	-	1	-	4
Apolidi	-	-	-	-	-	-	-	-
TOTALE	1.190	991	1.840	2.491	4.469	3.908	2.902	17.791
FEMMINE								
Europa	1.198	937	1.528	2.756	4.739	3.885	3.479	18.522
Europa 12	1.114	708	1.210	2.448	4.284	3.432	3.038	16.234
Europa Centrale e Orientale	-	18	18	6	4	3	1	50
Europa EFTA	72	185	273	283	441	434	436	2.124
Altri Europa	12	26	27	19	10	16	4	114
Africa	3	8	10	7	4	-	1	33
Nord Africa	3	5	8	5	3	-	-	24
Altri Africa	-	3	2	2	1	-	1	9
America	5	15	36	12	8	18	9	103
America del Nord	4	7	6	10	8	17	7	59
America Centrale e Meridionale	1	8	30	2	-	1	2	44
Asia	1	3	11	2	1	3	-	21
Oceania	-	-	2	1	-	1	1	5
Apolidi	-	-	-	-	-	-	1	1
TOTALE	1.207	963	1.587	2.778	4.752	3.907	3.491	18.685
TOTALE (composizione percentuale)								
Europa	99,20	91,04	87,62	97,02	99,45	99,23	99,45	97,47
Europa 12	92,38	75,66	79,45	88,65	90,56	89,31	87,70	87,94
Europa Centrale e Orientale	0,21	3,09	2,19	0,80	0,26	0,07	0,04	0,56
Europa EFTA	6,22	17,25	15,35	9,93	8,99	10,35	12,15	10,75
Altri Europa	1,17	3,99	2,99	0,60	0,17	0,25	0,09	0,73
Africa	0,25	6,70	8,22	1,97	0,29	0,24	0,10	1,57
Nord Africa	100,00	95,41	96,45	92,30	81,48	94,73	85,71	94,61
Altri Africa	-	4,58	3,54	7,69	18,51	5,26	14,28	5,38
America	0,45	1,22	1,60	0,32	0,17	0,44	0,37	0,49
America del Nord	90,90	58,33	36,36	82,35	93,75	91,42	91,66	69,78
America Centrale e Meridionale	9,09	41,66	63,63	17,64	6,25	8,57	8,33	30,21
Asia	0,04	1,02	2,42	0,66	0,07	0,05	0,03	0,41
Oceania	0,04	-	0,11	0,01	-	0,02	0,01	0,02
Apolidi	-	-	-	-	-	-	0,01	-
TOTALE	100,00	100,00	100,00	100,00	100,00	100,00	100,00	100,00

Tavola 2.12 - Stranieri residenti e stranieri temporaneamente presenti per condizione abitativa e Paese di cittadinanza

PAESI DI CITTADINANZA	STRANIERI RESIDENTI				STRANIERI TEMPORANEAMENTE PRESENTI E RESIDENTI ALL'ESTERO					
	In abitazione	In altro tipo di alloggio	In convivenza	Senza tetto	Totale	In abitazione	In altro tipo di alloggio	In convivenza	Senza tetto	Totale
	Europa	3.508	202	196	7	3.913	2.978	2	32.470	106
Europa 12	2.172	9	88	3	2.272	2.453	1	28.798	17	31.269
Europa Centrale e Orientale	96	-	8	-	104	89	-	108	3	200
Europa EFTA	1.114	2	65	1	1.182	364	1	3.456	4	3.825
Altri Europa	126	191	35	3	355	72	-	108	82	262
Africa	274	68	128	7	477	127	20	191	238	576
Nord Africa	226	65	109	6	406	123	20	175	227	545
Altri Africa	48	3	19	1	71	4	-	16	11	31
America	162	-	1	-	163	47	-	135	-	182
America del Nord	46	-	1	-	47	32	-	95	-	127
America Centrale e Meridionale	116	-	-	-	116	15	-	40	-	55
Asia	107	13	47	-	167	49	-	103	-	152
Oceania	12	-	-	-	12	4	-	5	-	9
Apolidi	15	-	-	-	15	1	-	-	-	1
TOTALE	4.078	283	372	14	4.747	3.206	22	32.904	344	36.476

Tavola 2.13 - Gli stranieri nella provincia: indicatori per cittadinanza

PAESI DI CITTADINANZA	RESIDENTI				TEMPORANEAMENTE PRESENTI					
	% sul totale	Rapporto di mascolinità	Tasso di attività	% dei coniugati	% sul totale	% sui residenti della stessa cittadinanza	Rapporto di mascolinità	Tasso di attività	% dei presenti per motivi di lavoro	% dei presenti da più di due anni
	Europa	82,43	79,66	39,76	48,17	97,47	908,66	91,96	3,21	3,66
Europa 12	47,86	80,89	40,53	49,25	85,72	1.376,27	92,61	2,63	2,99	0,25
Europa Centrale e Orientale	2,19	62,50	35,57	50,96	0,54	192,30	300,00	36,00	39,50	2,50
Europa EFTA	24,89	65,77	34,94	51,86	10,48	323,60	80,08	4,10	4,47	0,23
Altri Europa	7,47	144,82	52,11	28,16	0,71	73,80	129,82	34,73	43,51	29,38
Africa	10,04	695,00	85,11	29,55	1,57	120,75	1.645,45	69,79	92,36	60,76
Nord Africa	8,55	782,60	84,72	25,12	1,49	134,23	2.170,83	70,45	93,02	61,46
Altri Africa	1,49	407,14	87,32	54,92	0,08	43,66	244,44	58,06	80,64	48,38
America	3,43	36,97	47,85	47,85	0,49	111,65	76,69	18,13	28,02	5,49
America del Nord	0,99	42,42	42,55	53,19	0,34	270,21	115,25	6,29	18,89	0,78
America Centrale e Meridionale	2,44	34,88	50,00	45,68	0,15	47,41	25,00	45,45	49,09	16,36
Asia	3,51	288,37	74,25	48,50	0,41	91,01	623,80	81,57	86,18	24,34
Oceania	0,25	140,00	41,66	58,33	0,02	75,00	80,00	-	-	-
Apolidi	0,31	200,00	26,66	40,00	-	6,66	-	100,00	100,00	-
TOTALE	100,00	96,97	45,77	46,30	100,00	768,40	95,21	4,67	5,52	1,55

Le Abitazioni

Tavola 2.14 - Abitazioni occupate e non occupate per epoca di costruzione, destinazione d'uso del fabbricato, numero di abitazioni

DESTINAZIONE D'USO DEL FABBRICATO	EPOCA DI COSTRUZIONE							Totale
	Prima del 1919	Dal 1919 al 1945	Dal 1946 al 1960	Dal 1961 al 1971	Dal 1972 al 1981	Dal 1982 al 1986	Dopo il 1986	
ABITAZIONI OCCUPATE								
In fabbricato esclusivamente abitativo	16.891	8.968	17.549	26.331	22.003	9.057	5.914	106.713
1 abitazione	4.940	1.192	2.696	3.945	4.824	2.444	1.708	21.749
2 abitazioni	4.429	1.365	3.686	4.762	2.824	822	687	18.575
Da 3 a 4 abitazioni	3.808	1.954	3.034	3.558	2.474	729	527	16.084
Da 5 a 8 abitazioni	2.435	1.731	3.124	3.127	2.911	1.610	1.114	16.052
Da 9 a 15 abitazioni	884	1.182	2.650	5.463	3.398	1.734	1.010	16.321
Da 16 a 30 abitazioni	275	653	1.917	4.128	3.347	1.088	541	11.949
31 e più abitazioni	120	891	442	1.348	2.225	630	327	5.983
In fabbricato prevalentemente abitativo	4.461	1.448	3.721	5.447	3.610	769	748	20.204
1 abitazione	954	241	531	1.043	877	190	143	3.979
2 abitazioni	977	245	591	712	455	66	55	3.101
Da 3 a 4 abitazioni	1.013	224	424	517	295	80	46	2.599
Da 5 a 8 abitazioni	954	296	408	434	328	107	65	2.592
Da 9 a 15 abitazioni	399	244	654	947	374	112	131	2.861
Da 16 a 30 abitazioni	143	165	768	1.085	420	135	122	2.838
31 e più abitazioni	21	33	345	709	861	79	186	2.234
In fabbricato prevalentemente non abitativo	965	230	555	814	853	208	161	3.786
1 abitazione	464	121	277	505	573	140	111	2.191
2 abitazioni	234	52	115	171	147	23	14	756
Da 3 a 4 abitazioni	147	24	63	81	55	18	11	399
Da 5 a 8 abitazioni	82	19	38	30	50	5	11	235
Da 9 a 15 abitazioni	30	8	27	6	14	4	10	99
Da 16 a 30 abitazioni	7	4	31	16	9	4	2	73
31 e più abitazioni	1	2	4	5	5	14	2	33
In fabbricato rurale	8.897	835	1.121	1.143	1.257	388	317	13.958
TOTALE	31.214	11.481	22.946	33.735	27.723	10.422	7.140	144.661
ABITAZIONI NON OCCUPATE								
In fabbricato esclusivamente abitativo	2.939	1.237	1.624	3.715	4.574	1.186	1.000	16.275
1 abitazione	840	257	263	615	581	98	161	2.815
2 abitazioni	679	192	368	533	442	99	120	2.433
Da 3 a 4 abitazioni	756	289	406	539	530	140	108	2.768
Da 5 a 8 abitazioni	355	245	229	404	718	220	192	2.363
Da 9 a 15 abitazioni	113	132	189	550	924	268	207	2.383
Da 16 a 30 abitazioni	35	84	89	694	968	210	132	2.212
31 e più abitazioni	161	38	80	380	411	151	80	1.301
In fabbricato prevalentemente abitativo	762	203	617	649	729	101	144	3.205
1 abitazione	136	33	49	52	46	17	14	347
2 abitazioni	128	44	62	77	47	10	17	385
Da 3 a 4 abitazioni	170	52	91	89	88	20	18	528
Da 5 a 8 abitazioni	189	36	90	43	79	15	39	491
Da 9 a 15 abitazioni	72	21	72	130	116	17	24	452
Da 16 a 30 abitazioni	48	11	87	119	110	17	30	422
31 e più abitazioni	19	6	166	139	243	5	2	580
In fabbricato prevalentemente non abitativo	286	84	184	180	201	58	93	1.086
1 abitazione	136	48	56	53	111	29	49	482
2 abitazioni	50	11	40	38	37	13	6	195
Da 3 a 4 abitazioni	54	15	40	31	18	3	20	181
Da 5 a 8 abitazioni	27	5	36	28	10	3	11	120
Da 9 a 15 abitazioni	18	2	3	19	12	7	6	67
Da 16 a 30 abitazioni	1	3	7	11	11	2	1	36
31 e più abitazioni	-	-	2	-	2	1	-	5
In fabbricato rurale	977	88	74	91	139	31	46	1.446
TOTALE	4.964	1.612	2.499	4.635	5.643	1.376	1.283	22.012

Tavola 2.14 segue - Abitazioni occupate e non occupate per epoca di costruzione, destinazione d'uso del fabbricato, numero di abitazioni

DESTINAZIONE D'USO DEL FABBRICATO	EPOCA DI COSTRUZIONE							Totale
	Prima del 1919	Dal 1919 al 1945	Dal 1946 al 1960	Dal 1961 al 1971	Dal 1972 al 1981	Dal 1982 al 1986	Dopo il 1986	
ABITAZIONI								
In fabbricato esclusivamente abitativo	19.830	10.205	19.173	30.046	26.577	10.243	6.914	122.988
1 abitazione	5.780	1.449	2.959	4.560	5.405	2.542	1.869	24.564
2 abitazioni	5.108	1.557	4.054	5.295	3.266	921	807	21.008
Da 3 a 4 abitazioni	4.564	2.243	3.440	4.097	3.004	869	635	18.852
Da 5 a 8 abitazioni	2.790	1.976	3.353	3.531	3.629	1.830	1.306	18.415
Da 9 a 15 abitazioni	997	1.314	2.839	6.013	4.322	2.002	1.217	18.704
Da 16 a 30 abitazioni	310	737	2.006	4.822	4.315	1.298	673	14.161
31 e più abitazioni	281	929	522	1.728	2.636	781	407	7.284
In fabbricato prevalentemente abitativo	5.223	1.651	4.338	6.096	4.339	870	892	23.409
1 abitazione	1.090	274	580	1.095	923	207	157	4.326
2 abitazioni	1.105	289	653	789	502	76	72	3.486
Da 3 a 4 abitazioni	1.183	276	515	606	383	100	64	3.127
Da 5 a 8 abitazioni	1.143	332	498	477	407	122	104	3.083
Da 9 a 15 abitazioni	471	265	726	1.077	490	129	155	3.313
Da 16 a 30 abitazioni	191	176	855	1.204	530	152	152	3.260
31 e più abitazioni	40	39	511	848	1.104	84	188	2.814
In fabbricato prevalentemente non abitativo	1.251	314	739	994	1.054	266	254	4.872
1 abitazione	600	169	333	558	684	169	160	2.673
2 abitazioni	284	63	155	209	184	36	20	951
Da 3 a 4 abitazioni	201	39	103	112	73	21	31	580
Da 5 a 8 abitazioni	109	24	74	58	60	8	22	355
Da 9 a 15 abitazioni	48	10	30	25	26	11	16	166
Da 16 a 30 abitazioni	8	7	38	27	20	6	3	109
31 e più abitazioni	1	2	6	5	7	15	2	38
In fabbricato rurale	9.874	923	1.195	1.234	1.396	419	363	15.404
TOTALE	36.178	13.093	25.445	38.370	33.366	11.798	8.423	166.673
POPOLAZIONE								
In fabbricato esclusivamente abitativo	46.086	22.369	46.183	74.724	70.193	30.539	17.652	307.746
1 abitazione	16.146	3.606	8.626	14.427	18.896	9.691	5.976	77.368
2 abitazioni	11.986	3.624	10.210	14.510	9.319	2.610	2.010	54.269
Da 3 a 4 abitazioni	9.396	4.744	7.978	10.065	7.902	2.378	1.469	43.932
Da 5 a 8 abitazioni	5.643	4.250	7.649	8.424	9.043	5.247	3.110	43.366
Da 9 a 15 abitazioni	2.016	2.730	6.407	14.042	9.862	5.313	2.706	43.076
Da 16 a 30 abitazioni	592	1.393	4.357	10.098	9.133	3.360	1.433	30.366
31 e più abitazioni	307	2.022	956	3.158	6.038	1.940	948	15.369
In fabbricato prevalentemente abitativo	11.911	3.885	9.808	15.375	11.309	2.325	2.185	56.798
1 abitazione	3.453	834	1.955	4.136	3.588	730	503	15.199
2 abitazioni	2.657	672	1.737	2.310	1.490	223	171	9.260
Da 3 a 4 abitazioni	2.451	566	1.132	1.517	930	218	125	6.939
Da 5 a 8 abitazioni	2.126	696	960	1.089	881	301	161	6.214
Da 9 a 15 abitazioni	895	649	1.526	2.220	977	300	336	6.903
Da 16 a 30 abitazioni	286	386	1.750	2.566	1.041	370	329	6.728
31 e più abitazioni	43	82	748	1.537	2.402	183	560	5.555
In fabbricato prevalentemente non abitativo	2.698	671	1.613	2.742	2.985	673	491	11.873
1 abitazione	1.469	387	943	1.840	2.131	495	367	7.632
2 abitazioni	606	150	304	542	485	67	35	2.189
Da 3 a 4 abitazioni	360	63	158	218	169	46	26	1.040
Da 5 a 8 abitazioni	174	46	79	83	132	19	28	561
Da 9 a 15 abitazioni	69	16	51	15	31	6	24	212
Da 16 a 30 abitazioni	19	6	68	38	25	12	8	176
31 e più abitazioni	1	3	10	6	12	28	3	63
In fabbricato rurale	35.851	3.413	4.282	4.686	5.395	1.648	1.299	56.574
TOTALE	96.546	30.338	61.886	97.527	89.882	35.185	21.627	432.991

Tavola 2.15 - Abitazioni per numero di stanze e presenza di servizi nell'abitazione

PRESENZA DI SERVIZI	NUMERO DI STANZE									
							7 O PIÙ		Totale	Superficie media
	1	2	3	4	5	6	Abitazioni	Stanze		
ABITAZIONI										
Acqua potabile, 2 o più gabinetti, 2 o più bagni o docce, riscaldamento, acqua calda, telefono	9	73	542	3.391	7.823	5.513	6.872	58.931	24.223	133,8
Acqua potabile, 1 gabinetto, 1 bagno o doccia, riscaldamento, acqua calda, telefono	1.215	6.097	19.315	28.657	12.322	3.292	1.643	12.784	72.541	78,5
Acqua potabile, 1 gabinetto, 1 bagno o doccia, acqua calda	38	73	131	128	52	23	13	103	458	69,5
Acqua potabile, 1 gabinetto, 1 bagno o doccia	21	44	107	137	53	25	10	77	397	74,2
Acqua potabile, 1 gabinetto, acqua calda	21	26	29	33	14	2	13	103	138	70,2
Acqua potabile, riscaldamento, 1 gabinetto, 1 bagno o doccia, acqua calda	1.502	3.641	5.889	5.102	1.845	502	257	1.979	18.738	65,7
Solo acqua potabile	13	22	29	21	15	6	10	85	116	81,1
Solo gabinetto	4	2	9	12	9	3	2	15	41	81,9
Altre combinazioni	969	3.086	7.522	13.315	13.653	6.292	5.060	40.447	49.897	96,9
Totale	3.792	13.064	33.573	50.796	35.786	15.658	13.880	114.524	166.549	90,6
<i>Con angolo cottura</i>	<i>2.999</i>	<i>4.839</i>	<i>4.795</i>	<i>2.251</i>	<i>687</i>	<i>248</i>	<i>212</i>	<i>1.855</i>	<i>16.031</i>	<i>65,3</i>
<i>Con 1 cucina</i>	<i>28</i>	<i>7.664</i>	<i>28.101</i>	<i>48.098</i>	<i>34.924</i>	<i>15.324</i>	<i>13.370</i>	<i>108.974</i>	<i>147.509</i>	<i>93,5</i>
<i>Con 2 o più cucine</i>	-	-	-	-	-	-	<i>192</i>	<i>2.642</i>	<i>192</i>	<i>285,7</i>
ABITAZIONI OCCUPATE										
Acqua potabile, 2 o più gabinetti, 2 o più bagni o docce, riscaldamento, acqua calda, telefono	9	62	484	3.233	7.569	5.377	6.621	56.590	23.355	133,5
Acqua potabile, 1 gabinetto, 1 bagno o doccia, riscaldamento, acqua calda, telefono	982	5.364	18.153	27.719	11.961	3.208	1.609	12.514	68.996	79,2
Acqua potabile, 1 gabinetto, 1 bagno o doccia, acqua calda	34	55	77	65	21	8	4	30	264	60,5
Acqua potabile, 1 gabinetto, 1 bagno o doccia	20	30	46	59	32	14	4	30	205	70,0
Acqua potabile, 1 gabinetto, acqua calda	17	16	14	7	4	1	-	-	59	47,7
Acqua potabile, riscaldamento, 1 gabinetto, 1 bagno o doccia, acqua calda	768	1.711	3.252	3.075	1.227	344	180	1.369	10.557	68,8
Solo acqua potabile	11	11	13	12	7	3	3	21	60	74,7
Solo gabinetto	2	-	-	2	-	1	-	-	5	56,8
Altre combinazioni	589	2.102	5.545	10.796	12.081	5.655	4.392	34.830	41.160	99,4
Totale	2.432	9.351	27.584	44.968	32.902	14.611	12.813	105.384	144.661	92,9
<i>Con angolo cottura</i>	<i>1.829</i>	<i>3.191</i>	<i>3.818</i>	<i>1.959</i>	<i>629</i>	<i>219</i>	<i>193</i>	<i>1.671</i>	<i>11.838</i>	<i>69,8</i>
<i>Con 1 cucina</i>	-	<i>5.764</i>	<i>23.241</i>	<i>42.649</i>	<i>32.146</i>	<i>14.334</i>	<i>12.390</i>	<i>100.845</i>	<i>130.524</i>	<i>95,2</i>
<i>Con 2 o più cucine</i>	-	-	-	-	-	-	<i>168</i>	<i>2.284</i>	<i>168</i>	<i>272,4</i>

Tavola 2.16 - Abitazioni occupate per numero di persone, numero di stanze e titolo di godimento

NUMERO DI STANZE E TITOLO DI GODIMENTO	ABITAZIONI OCCUPATE PER NUMERO DI PERSONE						TOTALE					
	1	2	3	4	5	6	7 O PIÙ		Abitazioni	Stanze	Famiglie	Componenti
							N.	Occupanti				
Abitazioni occupate	31.567	31.074	28.824	30.147	13.605	5.331	4.113	32.205	144.661	641.318	146.497	432.991
1	1.943	329	110	31	14	3	2	16	2.432	2.432	2.451	3.159
2	5.407	2.284	1.046	491	93	17	13	92	9.351	18.702	9.405	15.736
3	9.840	8.123	5.265	3.330	792	176	58	436	27.584	82.752	27.758	60.653
4	8.230	11.257	11.215	10.101	3.077	777	311	2.353	44.968	179.872	45.333	127.193
5	3.960	5.706	6.756	9.422	4.651	1.612	795	5.991	32.902	164.510	33.301	112.246
6	1.289	1.950	2.542	3.907	2.631	1.266	1.026	7.913	14.611	87.666	14.957	57.107
7 o più	898	1.425	1.890	2.865	2.347	1.480	1.908	15.404	12.813	105.384	13.292	56.897
<i>Di cui in proprietà</i>	17.609	19.938	19.267	21.353	10.712	4.526	3.734	29.290	97.139	465.839	98.604	310.704
1	504	96	24	10	8	2	2	16	646	646	653	876
2	2.116	926	394	195	47	11	9	64	3.698	7.396	3.729	6.295
3	5.034	4.269	2.676	1.648	399	105	41	309	14.172	42.516	14.273	31.126
4	5.296	7.417	7.172	6.335	2.048	533	224	1.688	29.025	116.100	29.269	82.112
5	2.929	4.325	5.081	7.085	3.590	1.284	664	4.994	24.958	124.790	25.285	85.810
6	1.021	1.628	2.190	3.424	2.387	1.156	938	7.230	12.744	76.464	13.054	50.644
7 o più	709	1.277	1.730	2.656	2.233	1.435	1.856	14.989	11.896	97.927	12.341	53.841
<i>Di cui in affitto</i>	11.204	9.468	7.991	7.172	2.347	650	286	2.195	39.118	142.343	39.343	100.631
1	1.101	204	69	19	4	1	-	-	1.398	1.398	1.405	1.818
2	2.768	1.160	548	241	36	3	3	21	4.759	9.518	4.771	7.915
3	4.083	3.399	2.248	1.387	326	50	12	88	11.505	34.515	11.564	25.191
4	2.328	3.297	3.433	3.105	823	195	63	481	13.244	52.976	13.321	37.407
5	712	1.116	1.344	1.911	895	278	109	827	6.365	31.825	6.415	21.590
6	143	222	255	364	186	91	73	569	1.334	8.004	1.349	4.853
7 o più	69	70	94	145	77	32	26	209	513	4.107	518	1.857
Abitazioni occupate senza stanze esclusivamente ad altro uso	30.839	30.139	27.765	28.700	12.672	4.935	3.772	29.527	138.822	599.853	140.522	411.709
1	1.943	329	110	31	14	3	2	16	2.432	2.432	2.451	3.159
2	5.390	2.277	1.044	490	93	17	13	92	9.324	18.648	9.378	15.695
3	9.776	8.086	5.256	3.318	790	176	58	436	27.460	82.380	27.633	60.430
4	8.095	11.131	11.131	10.034	3.058	772	310	2.346	44.531	178.124	44.892	126.154
5	3.787	5.478	6.529	9.169	4.552	1.576	781	5.884	31.872	159.360	32.257	109.106
6	1.169	1.767	2.270	3.532	2.417	1.194	987	7.608	13.336	80.016	13.651	52.498
7 o più	679	1.071	1.425	2.126	1.748	1.197	1.621	13.145	9.867	78.893	10.260	44.667
<i>Di cui in proprietà</i>	17.125	19.200	18.361	20.076	9.840	4.146	3.410	26.748	92.158	429.497	93.519	291.736
1	504	96	24	10	8	2	2	16	646	646	653	876
2	2.111	922	393	194	47	11	9	64	3.687	7.374	3.718	6.275
3	5.004	4.248	2.671	1.641	397	105	41	309	14.107	42.321	14.208	31.001
4	5.208	7.332	7.112	6.286	2.035	528	223	1.681	28.724	114.896	28.964	81.376
5	2.806	4.153	4.902	6.877	3.506	1.251	650	4.887	24.145	120.725	24.461	83.249
6	927	1.481	1.959	3.101	2.188	1.088	906	6.981	11.650	69.900	11.938	46.619
7 o più	565	968	1.300	1.967	1.659	1.161	1.579	12.810	9.199	73.635	9.577	42.340
<i>Di cui in affitto</i>	11.084	9.351	7.886	7.071	2.313	637	276	2.113	38.618	139.624	38.837	99.228
1	1.101	204	69	19	4	1	-	-	1.398	1.398	1.405	1.818
2	2.759	1.157	547	241	36	3	3	21	4.746	9.492	4.758	7.897
3	4.057	3.387	2.246	1.384	326	50	12	88	11.462	34.386	11.520	25.123
4	2.301	3.271	3.411	3.096	821	195	63	481	13.158	52.632	13.235	37.216
5	680	1.076	1.309	1.878	885	276	109	827	6.213	31.065	6.262	21.179
6	132	201	225	334	177	88	67	520	1.224	7.344	1.236	4.478
7 o più	54	55	79	119	64	24	22	176	417	3.307	421	1.517
Abitazioni occupate senza stanze esclusivamente ad altro uso e senza cucine	5.005	2.943	2.335	2.033	794	266	170	1.305	13.546	37.326	13.715	32.899
1	1.943	329	110	31	14	3	2	16	2.432	2.432	2.451	3.159
2	1.655	983	534	306	60	13	9	63	3.560	7.120	3.592	6.888
3	935	1.105	1.055	860	248	60	20	150	4.283	12.849	4.325	11.500
4	313	404	464	600	303	99	57	433	2.240	8.960	2.283	7.455
5	97	86	113	170	117	52	30	229	665	3.325	680	2.414
6	41	19	37	35	27	23	27	210	209	1.254	220	813
7 o più	21	17	22	31	25	16	25	204	157	1.386	164	670
<i>Di cui in proprietà</i>	2.098	1.522	1.257	1.175	480	177	139	1.068	6.848	21.468	6.966	18.143
1	504	96	24	10	8	2	2	16	646	646	653	876
2	736	446	215	136	30	8	7	49	1.578	3.156	1.597	3.064
3	520	591	586	455	126	39	16	119	2.333	6.999	2.362	6.263
4	216	286	300	378	185	53	40	300	1.458	5.832	1.489	4.743
5	73	73	84	135	87	39	27	207	518	2.590	533	1.887
6	34	13	31	34	23	21	24	187	180	1.080	191	717
7 o più	15	17	17	27	21	15	23	190	135	1.165	141	593
<i>Di cui in affitto</i>	2.318	1.257	935	733	270	74	23	175	5.610	13.437	5.640	12.538
1	1.101	204	69	19	4	1	-	-	1.398	1.398	1.405	1.818
2	776	474	272	142	24	2	2	14	1.692	3.384	1.697	3.254
3	346	464	422	351	102	15	4	31	1.704	5.112	1.713	4.575
4	72	100	140	187	103	42	11	85	655	2.620	663	2.292
5	13	11	26	29	29	11	2	15	121	605	121	455
6	4	4	4	1	4	2	3	23	22	132	22	83
7 o più	6	-	2	4	4	1	1	7	18	186	19	61

Tavola 2.17 - Abitazioni non occupate per numero di stanze, tipo di utilizzazione, eventuale disponibilità per la vendita e/o l'affitto

TIPO DI UTILIZZAZIONE	NUMERO DI STANZE							Totale
	1	2	3	4	5	6	7 o più	
Utilizzate per vacanze	729	2.280	3.178	2.557	1.261	482	479	10.966
Utilizzate per lavoro e/o studio	215	399	544	517	258	84	90	2.107
Altro motivo	416	1.034	2.267	2.754	1.365	481	498	8.815
Totale	1.360	3.713	5.989	5.828	2.884	1.047	1.067	21.888
<i>Disponibili solo per la vendita</i>	16	66	129	167	81	28	29	516
<i>Disponibili solo per l'affitto</i>	288	755	1.066	955	405	137	113	3.719
<i>Disponibili sia per la vendita che per l'affitto</i>	44	85	174	144	67	13	21	548

Le Condizioni Abitative

Tavola 2.18 - Famiglie residenti per numero di componenti e specie di alloggio in cui vivono

FAMIGLIE E SPECIE DI ALLOGGIO	FAMIGLIE CON COMPONENTI									
	1	2	3	4	5	6	7 O PIÙ		TOTALE	
							Famiglie	Componenti	Famiglie	Componenti
Famiglie che occupano un'abitazione	31.996	31.087	28.867	30.212	13.534	5.177	3.788	29.507	144.661	429.858
<i>In proprietà</i>	17.869	20.014	19.334	21.417	10.673	4.402	3.430	26.771	97.139	308.115
<i>In affitto</i>	11.297	9.446	7.978	7.164	2.321	636	276	2.107	39.118	100.307
<i>Ad altro titolo</i>	2.830	1.627	1.555	1.631	540	139	82	629	8.404	21.436
Famiglie che occupano un altro tipo di alloggio	140	37	28	33	24	17	19	164	298	816
Famiglie in coabitazione	1.137	350	183	113	40	5	8	65	1.836	3.133
Famiglie senza abitazione	112	10	4	6	-	-	1	11	133	179
Totale	33.385	31.484	29.082	30.364	13.598	5.199	3.816	29.747	146.928	433.986

Tavola 2.19 - Famiglie residenti per numero di componenti e tipo di servizi presenti nell'abitazione

TIPO DI SERVIZI	FAMIGLIE CON COMPONENTI									
	1	2	3	4	5	6	7 O PIÙ		TOTALE	
							Famiglie	Componenti	Famiglie	Componenti
Acqua potabile, 2 o più gabinetti, 2 o più bagni o docce, riscaldamento, acqua calda, telefono	1.679	2.657	3.437	5.037	2.560	1.082	720	5.611	17.172	62.355
Acqua potabile, 1 gabinetto, 1 bagno o doccia, riscaldamento, acqua calda, telefono	16.344	17.907	15.345	13.166	4.560	1.406	801	6.151	69.529	188.244
Acqua potabile, 1 gabinetto, 1 bagno o doccia, acqua calda	146	45	25	32	13	4	3	22	268	550
Acqua potabile, 1 gabinetto, 1 bagno o doccia	105	46	27	14	9	4	5	37	210	440
Acqua potabile, 1 gabinetto, acqua calda	38	10	10	-	1	1	-	-	60	99
Acqua potabile, riscaldamento, 1 gabinetto, 1 bagno o doccia, acqua calda	5.193	2.242	1.429	1.149	414	137	84	658	10.648	22.110
Solo acqua potabile	33	15	8	1	2	2	1	7	62	120
Solo gabinetto	4	1	-	-	-	-	-	-	5	6
Altre combinazioni	9.591	8.514	8.769	10.926	6.015	2.546	2.182	17.086	48.543	159.067
Totale	33.133	31.437	29.050	30.325	13.574	5.182	3.796	29.572	146.497	432.991

L'Istruzione

Tavola 2.20 - Popolazione residente in età da 6 anni in poi per classe di età, grado di istruzione e sesso

GRADO DI ISTRUZIONE	CLASSI DI ETÀ (anni)							Totale
	6-10	11-14	15-24	25-34	35-44	45-64	65 e più	
MASCHI								
Laurea	-	-	51	2.154	2.202	2.287	934	7.628
Diploma	-	-	8.415	10.242	5.898	6.421	1.767	32.743
Licenza media inferiore	-	2.536	26.401	22.590	12.552	13.802	3.523	81.404
Licenza elementare	442	7.959	2.261	3.736	7.478	25.618	14.931	62.425
Alfabeti privi di titolo di studio	12.840	428	121	137	191	970	1.053	15.740
Analfabeti	22	25	105	91	76	196	156	671
Totale	13.304	10.948	37.354	38.950	28.397	49.294	22.364	200.611
FEMMINE								
Laurea	-	-	83	1.820	1.294	746	229	4.172
Diploma	-	-	11.939	12.675	6.182	5.368	1.927	38.091
Licenza media inferiore	-	2.857	22.179	18.870	11.575	12.612	5.133	73.226
Licenza elementare	453	7.337	1.047	2.446	8.549	31.340	26.471	77.643
Alfabeti privi di titolo di studio	12.163	302	88	96	157	1.066	1.934	15.806
Analfabeti	25	13	96	103	73	215	248	773
Totale	12.641	10.509	35.432	36.010	27.830	51.347	35.942	209.711
TOTALE								
Laurea	-	-	134	3.974	3.496	3.033	1.163	11.800
Diploma	-	-	20.354	22.917	12.080	11.789	3.694	70.834
Licenza media inferiore	-	5.393	48.580	41.460	24.127	26.414	8.656	154.630
Licenza elementare	895	15.296	3.308	6.182	16.027	56.958	41.402	140.068
Alfabeti privi di titolo di studio	25.003	730	209	233	348	2.036	2.987	31.546
Analfabeti	47	38	201	194	149	411	404	1.444
Totale	25.945	21.457	72.786	74.960	56.227	100.641	58.306	410.322

Tavola 2.21 - Persone che frequentano asilo nido, scuola materna o un corso regolare di studi, tasso di scolarità, tasso di non conseguimento della scuola dell'obbligo, per sesso ed età

ETÀ	PERSONE CHE FREQUENTANO			TASSI DI SCOLARITÀ			TASSI DI NON CONSEGUIMENTO DELLA SCUOLA MEDIA (15-42 anni)		
	Maschi	Femmine	Totale	Maschi	Femmine	Totale	Maschi	Femmine	Totale
0	27	31	58	-	-	-	-	-	-
1	65	54	119	-	-	-	-	-	-
2	196	141	337	-	-	-	-	-	-
0-2	288	226	514	-	-	-	-	-	-
3	1.100	1.135	2.235	-	-	-	-	-	-
4	1.830	1.730	3.560	-	-	-	-	-	-
5	2.194	1.981	4.175	12,19	12,35	12,27	-	-	-
3-5	5.124	4.846	9.970	4,12	4,02	4,07	-	-	-
6	2.580	2.408	4.988	99,08	99,38	99,22	-	-	-
7	2.642	2.380	5.022	99,85	99,79	99,82	-	-	-
8	2.550	2.567	5.117	99,61	99,84	99,73	-	-	-
9	2.755	2.654	5.409	99,78	99,48	99,63	-	-	-
10	2.723	2.587	5.310	99,63	99,73	99,68	-	-	-
6-10	13.250	12.596	25.846	99,59	99,64	99,62	-	-	-
11	2.754	2.552	5.306	99,53	99,65	99,59	-	-	-
12	2.633	2.676	5.309	99,70	99,93	99,81	-	-	-
13	2.738	2.538	5.276	98,92	99,06	98,99	-	-	-
11-13	8.125	7.766	15.891	99,38	99,55	99,46	-	-	-
14	2.402	2.435	4.837	86,65	89,92	88,27	-	-	-
11-14	10.527	10.201	20.728	96,15	97,07	96,60	-	-	-
15	1.951	2.275	4.226	66,66	79,94	73,20	10,56	4,71	7,67
16	1.879	2.199	4.078	59,75	72,62	66,06	7,06	3,50	5,31
17	1.737	2.130	3.867	50,32	64,04	57,05	7,04	3,34	5,22
18	1.478	1.766	3.244	42,26	51,32	46,76	6,21	3,40	4,81
15-18	7.045	8.370	15.415	54,10	66,21	60,07	7,61	3,70	5,69
19	1.222	1.084	2.306	32,93	30,95	31,97	5,52	2,86	4,23
20	932	924	1.856	22,89	24,32	23,58	5,35	2,97	4,20
21	745	788	1.533	18,75	21,00	19,84	5,54	3,04	4,32
22	692	695	1.387	16,29	17,89	17,06	5,98	3,53	4,81
23	565	587	1.152	13,61	14,94	14,26	6,67	3,64	5,20
24	532	477	1.009	12,73	12,16	12,46	7,71	3,98	5,90
25	429	426	855	9,80	10,73	10,24	7,54	4,99	6,32
26	328	301	629	7,33	7,36	7,34	8,11	4,79	6,53
19-26	5.445	5.282	10.727	16,41	17,12	16,75	6,60	3,75	5,22
27	268	203	471	6,05	5,18	5,64	8,22	5,46	6,93
28	210	179	389	5,03	4,69	4,87	8,68	5,90	7,35
29	178	139	317	4,57	3,71	4,15	9,07	6,17	7,64
30	147	116	263	3,77	3,21	3,50	10,52	6,48	8,58
27-30	803	637	1.440	4,90	4,22	4,57	9,08	5,99	7,60
31	114	81	195	3,12	2,37	2,76	10,36	8,78	9,59
32	99	77	176	2,69	2,39	2,55	12,79	9,85	11,42
33	83	54	137	2,54	1,74	2,15	14,04	11,06	12,59
34	52	45	97	1,68	1,44	1,56	15,29	12,38	13,83
35	67	62	129	2,16	2,09	2,13	18,38	17,01	17,71
36	67	49	116	2,24	1,74	1,99	20,42	19,30	19,88
37	52	51	103	1,82	1,83	1,83	21,75	23,41	22,57
38	49	38	87	1,74	1,39	1,57	24,12	25,16	24,64
39	59	47	106	2,15	1,75	1,95	27,11	29,16	28,12
40	42	40	82	1,52	1,47	1,50	28,89	35,51	32,18
41	-	-	-	-	-	-	31,02	37,13	34,00
42	-	-	-	-	-	-	32,90	40,90	36,96
31-42	684	544	1.228	1,88	1,55	1,72	20,73	21,74	21,23

Gli Occupati, Le Attività economiche e le Professioni

Tavola 2.22 - Occupati per classe di età, attività economica, posizione nella professione e sesso

ATTIVITÀ ECONOMICA E POSIZIONE NELLA PROFESSIONE	CLASSI DI ETÀ (anni)				Totale
	14-24	25-34	35-44	45 e più	
TOTALE					
Agricoltura	2.817	4.238	3.724	9.598	20.377
Dipendenti	1.013	1.169	729	1.514	4.425
Indipendenti	1.804	3.069	2.995	8.084	15.952
Industria	12.743	14.583	9.789	12.926	50.041
Dipendenti	11.989	11.942	7.461	9.045	40.437
Indipendenti	754	2.641	2.328	3.881	9.604
Commercio, pubblici esercizi, alberghi	12.906	14.085	9.759	13.309	50.059
Dipendenti	11.250	9.448	4.908	4.618	30.224
Indipendenti	1.656	4.637	4.851	8.691	19.835
Pubblica amministrazione, servizi pubblici e privati	11.575	24.774	17.026	16.239	69.614
Dipendenti	11.091	22.392	14.534	12.868	60.885
Indipendenti	484	2.382	2.492	3.371	8.729
TOTALE	40.041	57.680	40.298	52.072	190.091
Dipendenti	35.343	44.951	27.632	28.045	135.971
Indipendenti	4.698	12.729	12.666	24.027	54.120
MASCHI					
Agricoltura	2.305	3.646	3.140	8.235	17.326
Dipendenti	732	976	595	1.290	3.593
Indipendenti	1.573	2.670	2.545	6.945	13.733
Industria	10.380	12.304	8.281	11.477	42.442
Dipendenti	9.697	9.907	6.207	7.957	33.768
Indipendenti	683	2.397	2.074	3.520	8.674
Commercio, pubblici esercizi, alberghi	5.220	7.248	5.182	6.866	24.516
Dipendenti	4.376	4.563	2.504	2.279	13.722
Indipendenti	844	2.685	2.678	4.587	10.794
Pubblica amministrazione, servizi pubblici e privati	3.951	12.237	10.057	11.242	37.487
Dipendenti	3.661	10.638	8.227	8.552	31.078
Indipendenti	290	1.599	1.830	2.690	6.409
TOTALE	21.856	35.435	26.660	37.820	121.771
Dipendenti	18.466	26.084	17.533	20.078	82.161
Indipendenti	3.390	9.351	9.127	17.742	39.610
FEMMINE					
Agricoltura	512	592	584	1.363	3.051
Dipendenti	281	193	134	224	832
Indipendenti	231	399	450	1.139	2.219
Industria	2.363	2.279	1.508	1.449	7.599
Dipendenti	2.292	2.035	1.254	1.088	6.669
Indipendenti	71	244	254	361	930
Commercio, pubblici esercizi, alberghi	7.686	6.837	4.577	6.443	25.543
Dipendenti	6.874	4.885	2.404	2.339	16.502
Indipendenti	812	1.952	2.173	4.104	9.041
Pubblica amministrazione, servizi pubblici e privati	7.624	12.537	6.969	4.997	32.127
Dipendenti	7.430	11.754	6.307	4.316	29.807
Indipendenti	194	783	662	681	2.320
TOTALE	18.185	22.245	13.638	14.252	68.320
Dipendenti	16.877	18.867	10.099	7.967	53.810
Indipendenti	1.308	3.378	3.539	6.285	14.510

Tavola 2.23 - Occupati per classe di età, professione e sesso

PROFESSIONI	CLASSI DI ETÀ (anni)				
	14-24	25-34	35-44	45 e più	Totale
	TOTALE				
1. Legislatori, dirigenti e imprenditori	90	1.179	1.442	2.380	5.091
1.1 Membri dei corpi legislativi, dirigenti della pubblica amministrazione e di organismi collettivi	-	49	126	290	465
1.2 Imprenditori, amministratori, dirigenti e direttori di aziende private	90	1.130	1.316	2.090	4.626
2. Professioni intellettuali, scientifiche e di elevata specializzazione	285	3.511	3.340	2.907	10.043
2.1 Specialisti in scienze matematiche, fisiche, naturali ed assimilati	7	82	60	35	184
2.2 Ingegneri ed architetti	1	255	288	242	786
2.3 Specialisti nelle scienze della vita	15	173	145	170	503
2.4 Specialisti della salute	-	317	559	309	1.185
2.5 Specialisti in scienze dell'uomo	127	1.157	876	1.264	3.424
2.6 Docenti ed assimilati	135	1.527	1.412	887	3.961
3. Professioni intermedie (tecnici)	4.735	9.262	5.237	4.134	23.368
3.1 In scienze fisiche, naturali, dell'ingegneria e assimilate	601	1.410	918	760	3.689
3.2 Nelle scienze della vita	1.019	1.791	867	580	4.257
3.3 Professioni intermedie e di ufficio	1.791	3.440	2.087	1.974	9.292
3.4 Professioni intermedie e dei servizi personali	1.324	2.621	1.365	820	6.130
4. Professioni esecutive relative all'amministrazione e gestione	5.627	8.979	4.992	3.604	23.202
4.1 Impiegati di ufficio	4.908	7.798	4.181	3.093	19.980
4.2 Impiegati in contatto diretto con la clientela	719	1.181	811	511	3.222
5. Professioni relative alle vendite ed ai servizi per le famiglie	11.203	12.241	8.148	11.337	42.929
5.1 Professioni commerciali	4.587	4.697	3.254	4.700	17.238
5.2 Professioni nelle attività turistiche ed alberghiere	4.726	5.002	3.581	5.200	18.509
5.3 Professioni nei servizi di istruzione	58	213	96	75	442
5.4 Professioni nei servizi sanitari con particolari specializzazioni	137	349	128	91	705
5.5 Professioni concernenti specifici servizi per le famiglie	1.695	1.980	1.089	1.271	6.035
6. Artigiani, operai specializzati e agricoltori	11.523	11.662	8.919	16.940	49.044
6.1 Artigiani ed operai dell'industria estrattiva e dell'edilizia	2.680	2.745	1.986	3.025	10.436
6.2 Artigiani ed operai metalmeccanici ed assimilati	3.462	2.888	2.198	2.683	11.231
6.3 Artigiani ed operai della meccanica di precisione, dell'artigianato artistico, della stampa ed assimilati	618	558	360	412	1.948
6.4 Agricoltori e lavoratori agricoli, forestali e zootecnici ed addetti alla pesca ed alla caccia	2.201	3.507	3.247	8.638	17.593
6.5 Artigiani ed operai delle lavorazioni alimentari, del legno, del tessile, dell'abbigliamento, delle pelli, del cuoio ed assimilati	2.562	1.964	1.128	2.182	7.836
7. Conduttori di impianti, operatori di macchinari fissi e mobili (anche in agricoltura), operai di montaggio industriale	2.495	4.824	3.917	4.868	16.104
7.1 Conduttori di impianti industriali	193	414	401	481	1.489
7.2 Operatori di macchinari fissi per la lavorazione in serie ed operai addetti al montaggio (esclusa l'agricoltura e l'industria alimentare)	416	590	456	576	2.038
7.3 Operatori di macchinari fissi in agricoltura e nell'industria alimentare	72	126	93	138	429
7.4 Conduttori di veicoli, di macchinari mobili e di sollevamento	1.814	3.694	2.967	3.673	12.148
8. Personale non qualificato	3.401	4.447	3.729	5.311	16.888
8.1 Personale relativo all'amministrazione, gestione e magazzino	1.190	1.662	1.408	1.954	6.214
8.2 Personale relativo alle vendite ed ai servizi turistici	492	487	319	392	1.690
8.3 Personale addetto a servizi personali	94	413	478	598	1.583
8.4 Personale in altri servizi	759	847	766	1.109	3.481
8.5 Personale dell'agricoltura, dell'allevamento, della pesca e della forestazione	167	230	120	282	799
8.6 Personale delle miniere, delle costruzioni e delle attività industriali	699	808	638	976	3.121
9. Forze armate	682	1.575	574	591	3.422
9.0 Forze armate	682	1.575	574	591	3.422
TOTALE	40.041	57.680	40.298	52.072	190.091

Tavola 2.23 segue - Occupati per classe di età, professione e sesso

PROFESSIONI	CLASSI DI ETÀ (anni)					Totale
	14-24	25-34	35-44	45 e più		
MASCHI						
1. Legislatori, dirigenti e imprenditori	60	914	1.171	2.014	4.159	
1.1 Membri dei corpi legislativi, dirigenti della pubblica amministrazione e di organismi collettivi	-	36	103	258	397	
1.2 Imprenditori, amministratori, dirigenti e direttori di aziende private	60	878	1.068	1.756	3.762	
2. Professioni intellettuali, scientifiche e di elevata specializzazione	135	1.861	2.171	2.313	6.480	
2.1 Specialisti in scienze matematiche, fisiche, naturali ed assimilati	6	66	53	35	160	
2.2 Ingegneri ed architetti	1	210	260	234	705	
2.3 Specialisti nelle scienze della vita	8	116	109	149	382	
2.4 Specialisti della salute	-	212	438	273	923	
2.5 Specialisti in scienze dell'uomo	76	748	698	1.128	2.650	
2.6 Docenti ed assimilati	44	509	613	494	1.660	
3. Professioni intermedie (tecnic)	1.434	4.079	2.986	2.936	11.435	
3.1 In scienze fisiche, naturali, dell'ingegneria e assimilate	499	1.229	850	738	3.316	
3.2 Nelle scienze della vita	132	419	261	237	1.049	
3.3 Professioni intermedie e di ufficio	663	1.966	1.431	1.555	5.615	
3.4 Professioni intermedie e dei servizi personali	140	465	444	406	1.455	
4. Professioni esecutive relative all'amministrazione e gestione	2.062	3.953	2.541	2.316	10.872	
4.1 Impiegati di ufficio	1.774	3.342	2.035	1.956	9.107	
4.2 Impiegati in contatto diretto con la clientela	288	611	506	360	1.765	
5. Professioni relative alle vendite ed ai servizi per le famiglie	3.717	5.679	3.894	5.316	18.606	
5.1 Professioni commerciali	1.492	2.095	1.631	2.525	7.743	
5.2 Professioni nelle attività turistiche ed alberghiere	1.706	2.234	1.523	1.947	7.410	
5.3 Professioni nei servizi di istruzione	21	105	55	60	241	
5.4 Professioni nei servizi sanitari con particolari specializzazioni	21	90	45	31	187	
5.5 Professioni concernenti specifici servizi per le famiglie	477	1.155	640	753	3.025	
6. Artigiani, operai specializzati e agricoltori	10.068	10.462	7.791	14.905	43.226	
6.1 Artigiani ed operai dell'industria estrattiva e dell'edilizia	2.554	2.672	1.915	2.946	10.087	
6.2 Artigiani ed operai metalmeccanici ed assimilati	3.088	2.728	2.037	2.474	10.327	
6.3 Artigiani ed operai della meccanica di precisione, dell'artigianato artistico, della stampa ed assimilati	364	383	239	293	1.279	
6.4 Agricoltori e lavoratori agricoli, forestali e zootecnici ed addetti alla pesca ed alla caccia	1.875	3.053	2.757	7.429	15.114	
6.5 Artigiani ed operai delle lavorazioni alimentari, del legno, del tessile, dell'abbigliamento, delle pelli, del cuoio ed assimilati	2.187	1.626	843	1.763	6.419	
7. Conduttori di impianti, operatori di macchinari fissi e mobili (anche in agricoltura), operai di montaggio industriale	1.998	4.227	3.331	4.128	13.684	
7.1 Conduttori di impianti industriali	175	389	382	459	1.405	
7.2 Operatori di macchinari fissi per la lavorazione in serie ed operai addetti al montaggio (esclusa l'agricoltura e l'industria alimentare)	295	438	350	481	1.564	
7.3 Operatori di macchinari fissi in agricoltura e nell'industria alimentare	55	107	80	108	350	
7.4 Conduttori di veicoli, di macchinari mobili e di sollevamento	1.473	3.293	2.519	3.080	10.365	
8. Personale non qualificato	1.700	2.685	2.202	3.301	9.888	
8.1 Personale relativo all'amministrazione, gestione e magazzino	758	1.185	1.002	1.398	4.343	
8.2 Personale relativo alle vendite ed ai servizi turistici	62	157	122	157	498	
8.3 Personale addetto a servizi personali	34	166	191	312	703	
8.4 Personale in altri servizi	121	284	239	306	950	
8.5 Personale dell'agricoltura, dell'allevamento, della pesca e della forestazione	135	189	92	234	650	
8.6 Personale delle miniere, delle costruzioni e delle attività industriali	590	704	556	894	2.744	
9. Forze armate	682	1.575	573	591	3.421	
9.0 Forze armate	682	1.575	573	591	3.421	
TOTALE	21.856	35.435	26.660	37.820	121.771	

Tavola 2.23 segue - Occupati per classe di età, professione e sesso

PROFESSIONI	CLASSI DI ETÀ (anni)				
	14-24	25-34	35-44	45 e più	Totale
FEMMINE					
1. Legislatori, dirigenti e imprenditori	30	265	271	366	932
1.1 Membri dei corpi legislativi, dirigenti della pubblica amministrazione e di organismi collettivi	-	13	23	32	68
1.2 Imprenditori, amministratori, dirigenti e direttori di aziende private	30	252	248	334	864
2. Professioni intellettuali, scientifiche e di elevata specializzazione	150	1.650	1.169	594	3.563
2.1 Specialisti in scienze matematiche, fisiche, naturali ed assimilati	1	16	7	-	24
2.2 Ingegneri ed architetti	-	45	28	8	81
2.3 Specialisti nelle scienze della vita	7	57	36	21	121
2.4 Specialisti della salute	-	105	121	36	262
2.5 Specialisti in scienze dell'uomo	51	409	178	136	774
2.6 Docenti ed assimilati	91	1.018	799	393	2.301
3. Professioni intermedie (tecnic)	3.301	5.183	2.251	1.198	11.933
3.1 In scienze fisiche, naturali, dell'ingegneria e assimilate	102	181	68	22	373
3.2 Nelle scienze della vita	887	1.372	606	343	3.208
3.3 Professioni intermedie e di ufficio	1.128	1.474	656	419	3.677
3.4 Professioni intermedie e dei servizi personali	1.184	2.156	921	414	4.675
4. Professioni esecutive relative all'amministrazione e gestione	3.565	5.026	2.451	1.288	12.330
4.1 Impiegati di ufficio	3.134	4.456	2.146	1.137	10.873
4.2 Impiegati in contatto diretto con la clientela	431	570	305	151	1.457
5. Professioni relative alle vendite ed ai servizi per le famiglie	7.486	6.562	4.254	6.021	24.323
5.1 Professioni commerciali	3.095	2.602	1.623	2.175	9.495
5.2 Professioni nelle attività turistiche ed alberghiere	3.020	2.768	2.058	3.253	11.099
5.3 Professioni nei servizi di istruzione	37	108	41	15	201
5.4 Professioni nei servizi sanitari con particolari specializzazioni	116	259	83	60	518
5.5 Professioni concernenti specifici servizi per le famiglie	1.218	825	449	518	3.010
6. Artigiani, operai specializzati e agricoltori	1.455	1.200	1.128	2.035	5.818
6.1 Artigiani ed operai dell'industria estrattiva e dell'edilizia	126	73	71	79	349
6.2 Artigiani ed operai metalmeccanici ed assimilati	374	160	161	209	904
6.3 Artigiani ed operai della meccanica di precisione, dell'artigianato artistico, della stampa ed assimilati	254	175	121	119	669
6.4 Agricoltori e lavoratori agricoli, forestali e zootecnici ed addetti alla pesca ed alla caccia	326	454	490	1.209	2.479
6.5 Artigiani ed operai delle lavorazioni alimentari, del legno, del tessile, dell'abbigliamento, delle pelli, del cuoio ed assimilati	375	338	285	419	1.417
7. Conduttori di impianti, operatori di macchinari fissi e mobili (anche in agricoltura), operai di montaggio industriale	497	597	586	740	2.420
7.1 Conduttori di impianti industriali	18	25	19	22	84
7.2 Operatori di macchinari fissi per la lavorazione in serie ed operai addetti al montaggio (esclusa l'agricoltura e l'industria alimentare)	121	152	106	95	474
7.3 Operatori di macchinari fissi in agricoltura e nell'industria alimentare	17	19	13	30	79
7.4 Conduttori di veicoli, di macchinari mobili e di sollevamento	341	401	448	593	1.783
8. Personale non qualificato	1.701	1.762	1.527	2.010	7.000
8.1 Personale relativo all'amministrazione, gestione e magazzino	432	477	406	556	1.871
8.2 Personale relativo alle vendite ed ai servizi turistici	430	330	197	235	1.192
8.3 Personale addetto a servizi personali	60	247	287	286	880
8.4 Personale in altri servizi	638	563	527	803	2.531
8.5 Personale dell'agricoltura, dell'allevamento, della pesca e della forestazione	32	41	28	48	149
8.6 Personale delle miniere, delle costruzioni e delle attività industriali	109	104	82	82	377
9. Forze armate	-	-	1	-	1
9.0 Forze armate	-	-	1	-	1
TOTALE	18.185	22.245	13.638	14.252	68.320

I Giovani e gli Anziani

Tavola 2.24 - Bambini e ragazzi fino a 17 anni in famiglia per numero di fratelli, di genitori, presenza di parenti e condizione dei genitori

CONDIZIONE FAMILIARE	NUMERO DI FRATELLI											
	SENZA ALTRI PARENTI				CON ALTRI PARENTI				TOTALE			
	0	1	2 o più	Totale	0	1	2 o più	Totale	0	1	2 o più	Totale
TOTALE												
Con tutti e due i genitori	12.259	34.025	30.215	76.499	1.091	2.674	5.355	9.120	13.350	36.699	35.570	85.619
<i>Di cui ambedue occupati</i>	6.032	12.213	7.186	25.431	439	920	1.219	2.578	6.471	13.133	8.405	28.009
<i>Di cui padre occupato, madre non occupata</i>	5.532	20.239	21.028	46.799	550	1.599	3.810	5.959	6.082	21.838	24.838	52.758
Con un solo genitore (padre)	278	335	276	889	165	154	204	523	443	489	480	1.412
<i>Di cui occupato</i>	257	297	207	761	137	124	159	420	394	421	366	1.181
Con un solo genitore (madre)	2.059	2.081	1.291	5.431	605	153	200	958	2.664	2.234	1.491	6.389
<i>Di cui occupato</i>	1.524	1.232	508	3.264	419	81	90	590	1.943	1.313	598	3.854
Con nessuno dei genitori	114	-	-	114	2.689	-	-	2.689	2.803	-	-	2.803
TOTALE	14.710	36.441	31.782	82.933	4.550	2.981	5.759	13.290	19.260	39.422	37.541	96.223
0-5 ANNI												
Con tutti e due i genitori	6.608	11.365	6.058	24.031	592	930	1.049	2.571	7.200	12.295	7.107	26.602
<i>Di cui ambedue occupati</i>	3.246	3.911	1.492	8.649	227	290	243	760	3.473	4.201	1.735	9.409
<i>Di cui padre occupato, madre non occupata</i>	3.139	7.179	4.335	14.653	332	608	772	1.712	3.471	7.787	5.107	16.365
Con un solo genitore (padre)	96	60	30	186	74	41	52	167	170	101	82	353
<i>Di cui occupato</i>	91	53	24	168	61	36	36	133	152	89	60	301
Con un solo genitore (madre)	771	495	204	1.470	277	40	30	347	1.048	535	234	1.817
<i>Di cui occupato</i>	523	278	85	886	184	24	7	215	707	302	92	1.101
Con nessuno dei genitori	14	-	-	14	1.380	-	-	1.380	1.394	-	-	1.394
TOTALE	7.489	11.920	6.292	25.701	2.323	1.011	1.131	4.465	9.812	12.931	7.423	30.166
6-13 ANNI												
Con tutti e due i genitori	3.554	15.365	14.989	33.908	292	1.115	2.553	3.960	3.846	16.480	17.542	37.868
<i>Di cui ambedue occupati</i>	1.889	5.792	3.624	11.305	128	408	594	1.130	2.017	6.200	4.218	12.435
<i>Di cui padre occupato, madre non occupata</i>	1.480	8.971	10.527	20.978	132	662	1.848	2.642	1.612	9.633	12.375	23.620
Con un solo genitore (padre)	98	136	114	348	54	65	88	207	152	201	202	555
<i>Di cui occupato</i>	92	124	85	301	44	53	74	171	136	177	159	472
Con un solo genitore (madre)	787	926	559	2.272	208	59	73	340	995	985	632	2.612
<i>Di cui occupato</i>	645	555	229	1.429	159	32	34	225	804	587	263	1.654
Con nessuno dei genitori	36	-	-	36	813	-	-	813	849	-	-	849
TOTALE	4.475	16.427	15.662	36.564	1.367	1.239	2.714	5.320	5.842	17.666	18.376	41.884
14-17 ANNI												
Con tutti e due i genitori	2.097	7.295	9.168	18.560	207	629	1.753	2.589	2.304	7.924	10.921	21.149
<i>Di cui ambedue occupati</i>	897	2.510	2.070	5.477	84	222	382	688	981	2.732	2.452	6.165
<i>Di cui padre occupato, madre non occupata</i>	913	4.089	6.166	11.168	86	329	1.190	1.605	999	4.418	7.356	12.773
Con un solo genitore (padre)	84	139	132	355	37	48	64	149	121	187	196	504
<i>Di cui occupato</i>	74	120	98	292	32	35	49	116	106	155	147	408
Con un solo genitore (madre)	501	660	528	1.689	120	54	97	271	621	714	625	1.960
<i>Di cui occupato</i>	356	399	194	949	76	25	49	150	432	424	243	1.099
Con nessuno dei genitori	64	-	-	64	496	-	-	496	560	-	-	560
TOTALE	2.746	8.094	9.828	20.668	860	731	1.914	3.505	3.606	8.825	11.742	24.173

Tavola 2.25 - Popolazione residente in età da 18 a 34 anni per classe di età, tipo di famiglia o di convivenza in cui vive e sesso

TIPO DI FAMIGLIA O DI CONVIVENZA	CLASSI DI ETÀ (anni)					Totale	%
	18-19	20-24	25-29	30-34			
TOTALE							
Da soli	87	1.037	2.583	2.621	6.328	4,90	
Non in coabitazione	77	963	2.425	2.461	5.926	4,59	
In coppia con figli come genitori	57	2.023	10.713	18.233	31.026	24,05	
Coppia non coniugata	15	186	452	498	1.151	0,89	
In coppia senza figli	67	1.770	5.355	3.753	10.945	8,48	
Coppia non coniugata	26	244	529	422	1.221	0,95	
In nucleo monogenitore come genitore	23	254	702	1.095	2.074	1,61	
In nucleo come figli	13.500	32.494	18.591	6.676	71.261	55,23	
In famiglia come altra persona	372	1.544	2.053	1.348	5.317	4,12	
In convivenza	45	789	888	349	2.071	1,61	
Assistiti in comunità terapeutiche	-	3	1	5	9	0,01	
Ricoverati, malati e simili	1	3	13	15	32	0,02	
Detenuti condannati	-	-	3	3	6	-	
TOTALE	14.151	39.911	40.885	34.075	129.022	100,00	
DI CUI OCCUPATI							
Da soli	32	821	2.319	2.392	5.564	6,06	
Non in coabitazione	31	760	2.193	2.260	5.244	5,71	
In coppia con figli come genitori	21	863	6.292	12.409	19.585	21,31	
Coppia non coniugata	8	101	313	379	801	0,87	
In coppia senza figli	40	1.355	4.734	3.346	9.475	10,31	
Coppia non coniugata	19	189	474	373	1.055	1,15	
In nucleo monogenitore come genitore	13	139	492	869	1.513	1,65	
In nucleo come figli	5.952	22.867	15.257	5.722	49.798	54,20	
In famiglia come altra persona	185	1.136	1.610	1.110	4.041	4,40	
In convivenza	26	754	837	291	1.908	2,08	
Assistiti in comunità terapeutiche	-	1	-	1	2	-	
Ricoverati, malati e simili	-	1	1	-	2	-	
Detenuti condannati	-	-	1	1	2	-	
TOTALE	6.269	27.935	31.541	26.139	91.884	100,00	
MASCHI							
Da soli	42	476	1.485	1.596	3.599	5,39	
Non in coabitazione	35	431	1.380	1.487	3.333	4,99	
In coppia con figli come genitori	9	402	3.709	8.083	12.203	18,27	
Coppia non coniugata	5	56	206	226	493	0,74	
In coppia senza figli	8	376	2.439	2.149	4.972	7,45	
Coppia non coniugata	4	64	241	224	533	0,80	
In nucleo monogenitore come genitore	7	20	59	131	217	0,32	
In nucleo come figli	6.906	17.851	11.665	4.545	40.967	61,35	
In famiglia come altra persona	197	740	1.137	789	2.863	4,29	
In convivenza	39	757	854	309	1.959	2,93	
Assistiti in comunità terapeutiche	-	2	-	2	4	0,01	
Ricoverati, malati e simili	1	2	8	7	18	0,03	
Detenuti condannati	-	-	3	3	6	0,01	
TOTALE	7.208	20.622	21.348	17.602	66.780	100,00	
DI CUI OCCUPATI							
Da soli	9	374	1.338	1.457	3.178	5,94	
Non in coabitazione	9	336	1.250	1.367	2.962	5,53	
In coppia con figli come genitori	7	368	3.557	7.873	11.805	22,06	
Coppia non coniugata	3	44	176	214	437	0,82	
In coppia senza figli	2	348	2.356	2.076	4.782	8,93	
Coppia non coniugata	2	53	225	207	487	0,91	
In nucleo monogenitore come genitore	4	12	51	122	189	0,35	
In nucleo come figli	2.801	12.698	9.866	3.984	29.349	54,83	
In famiglia come altra persona	99	610	963	701	2.373	4,43	
In convivenza	25	731	818	273	1.847	3,45	
Assistiti in comunità terapeutiche	-	1	-	-	1	-	
Ricoverati, malati e simili	-	1	1	-	2	-	
Detenuti condannati	-	-	1	1	2	-	
TOTALE	2.947	15.141	18.949	16.486	53.523	100,00	

Tavola 2.25 segue - Popolazione residente in età da 18 a 34 anni per classe di età, tipo di famiglia o di convivenza in cui vive e sesso

TIPO DI FAMIGLIA O DI CONVIVENZA	CLASSI DI ETÀ (anni)				Totale	%
	18-19	20-24	25-29	30-34		
FEMMINE						
Da soli	45	561	1.098	1.025	2.729	4,38
Non in coabitazione	42	532	1.045	974	2.593	4,17
In coppia con figli come genitori	48	1.621	7.004	10.150	18.823	30,24
Coppia non coniugata	10	130	246	272	658	1,06
In coppia senza figli	59	1.394	2.916	1.604	5.973	9,60
Coppia non coniugata	22	180	288	198	688	1,11
In nucleo monogenitore come genitore	16	234	643	964	1.857	2,98
In nucleo come figli	6.594	14.643	6.926	2.131	30.294	48,67
In famiglia come altra persona	175	804	916	559	2.454	3,94
In convivenza	6	32	34	40	112	0,18
Assistiti in comunità terapeutiche	-	1	1	3	5	0,01
Ricoverati, malati e simili	-	1	5	8	14	0,02
Detenuti condannati	-	-	-	-	-	-
TOTALE	6.943	19.289	19.537	16.473	62.242	100,00
DI CUI OCCUPATE						
Da soli	23	447	981	935	2.386	6,22
Non in coabitazione	22	424	943	893	2.282	5,95
In coppia con figli come genitori	14	495	2.735	4.536	7.780	20,28
Coppia non coniugata	5	57	137	165	364	0,95
In coppia senza figli	38	1.007	2.378	1.270	4.693	12,23
Coppia non coniugata	17	136	249	166	568	1,48
In nucleo monogenitore come genitore	9	127	441	747	1.324	3,45
In nucleo come figli	3.151	10.169	5.391	1.738	20.449	53,31
In famiglia come altra persona	86	526	647	409	1.668	4,35
In convivenza	1	23	19	18	61	0,16
Assistiti in comunità terapeutiche	-	-	-	1	1	-
Ricoverati, malati e simili	-	-	-	-	-	-
Detenuti condannati	-	-	-	-	-	-
TOTALE	3.322	12.794	12.592	9.653	38.361	100,00

Tavola 2.26 - Popolazione residente da 65 anni in poi per classe di età, numero di componenti della famiglia, relazioni di parentela e sesso

COMPONENTI DELLA FAMIGLIA RELAZIONI DI PARENTELA	65-69	70-74	75-79	80-84	85-89	90 e più	Totale
TOTALE							
In famiglia con 1 componente	3.752	3.064	3.609	2.861	1.163	310	14.759
Non in coabitazione	3.607	2.958	3.486	2.746	1.123	296	14.216
In famiglia con 2 componenti	7.540	4.967	4.326	2.643	903	245	20.624
Con coniuge	5.769	3.757	3.068	1.689	426	76	14.785
Con figlio non sposato	1.016	689	666	497	262	92	3.222
Con parente	674	458	515	411	193	67	2.318
Con altra persona non parente	81	63	77	46	22	10	299
In famiglia con 3 componenti	4.089	1.933	1.443	885	350	129	8.829
Con coniuge e figlio non sposato	2.849	1.189	752	367	77	18	5.252
Con figli non sposati	303	143	120	96	55	24	741
Con coniuge ed altra persona (parente o no)	465	267	222	99	29	6	1.088
Con figlio non sposato ed altra persona (parente o no)	104	67	57	40	14	5	287
Con almeno un parente	351	251	282	276	169	75	1.404
Con persone tutte non parenti	17	16	10	7	6	1	57
In famiglia con 4 componenti o più	4.745	2.124	1.963	1.463	729	227	11.251
Con coniuge e figli non sposati	2.223	652	317	136	46	3	3.377
Con figli non sposati	179	49	46	29	23	7	333
Con coniuge, figli non sposati ed altre persone (parenti o no)	805	303	143	62	22	1	1.336
Con coniuge ed altre persone (parenti o no)	426	311	320	187	52	8	1.304
Con figli non sposati ed altre persone (parenti o no)	266	146	114	91	44	11	672
Con almeno un parente	759	621	975	904	512	191	3.962
Con persone tutte non parenti	48	33	46	54	30	6	217
TOTALE	20.126	12.088	11.341	7.852	3.145	911	55.463
MASCHI							
In famiglia con 1 componente	768	505	582	482	191	61	2.589
Non in coabitazione	715	460	548	458	174	58	2.413
In famiglia con 2 componenti	3.142	2.178	2.121	1.332	393	87	9.253
Con coniuge	2.826	1.980	1.918	1.160	327	63	8.274
Con figlio non sposato	129	90	94	87	42	13	455
Con parente	162	85	79	71	19	8	424
Con altra persona non parente	25	23	30	14	5	3	100
In famiglia con 3 componenti	2.123	966	770	435	133	39	4.466
Con coniuge e figlio non sposato	1.685	733	524	281	65	15	3.303
Con figli non sposati	52	20	30	20	11	4	137
Con coniuge ed altra persona (parente o no)	247	142	145	71	20	5	630
Con figlio non sposato ed altra persona (parente o no)	20	14	10	14	5	2	65
Con almeno un parente	114	52	58	47	28	13	312
Con persone tutte non parenti	5	5	3	2	4	-	19
In famiglia con 4 componenti o più	2.615	1.047	788	529	249	59	5.287
Con coniuge e figli non sposati	1.525	488	259	114	40	2	2.428
Con figli non sposati	52	10	11	8	4	2	87
Con coniuge, figli non sposati ed altre persone (parenti o no)	504	217	120	51	20	-	912
Con coniuge ed altre persone (parenti o no)	202	153	187	119	44	6	711
Con figli non sposati ed altre persone (parenti o no)	57	29	26	27	13	3	155
Con almeno un parente	218	133	165	189	119	45	869
Con persone tutte non parenti	22	8	18	21	9	1	79
TOTALE	8.648	4.696	4.261	2.778	966	246	21.595
FEMMINE							
In famiglia con 1 componente	2.984	2.559	3.027	2.379	972	249	12.170
Non in coabitazione	2.892	2.498	2.938	2.288	949	238	11.803
In famiglia con 2 componenti	4.398	2.789	2.205	1.311	510	158	11.371
Con coniuge	2.943	1.777	1.150	529	99	13	6.511
Con figlio non sposato	887	599	572	410	220	79	2.767
Con parente	512	373	436	340	174	59	1.894
Con altra persona non parente	56	40	47	32	17	7	199
In famiglia con 3 componenti	1.966	967	673	450	217	90	4.363
Con coniuge e figlio non sposato	1.164	456	228	86	12	3	1.949
Con figli non sposati	251	123	90	76	44	20	604
Con coniuge ed altra persona (parente o no)	218	125	77	28	9	1	458
Con figlio non sposato ed altra persona (parente o no)	84	53	47	26	9	3	222
Con almeno un parente	237	199	224	229	141	62	1.092
Con persone tutte non parenti	12	11	7	5	2	1	38
In famiglia con 4 componenti o più	2.130	1.077	1.175	934	480	168	5.964
Con coniuge e figli non sposati	698	164	58	22	6	1	949
Con figli non sposati	127	39	35	21	19	5	246
Con coniuge, figli non sposati ed altre persone (parenti o no)	301	86	23	11	2	1	424
Con coniuge ed altre persone (parenti o no)	224	158	133	68	8	2	593
Con figli non sposati ed altre persone (parenti o no)	209	117	88	64	31	8	517
Con almeno un parente	541	488	810	715	393	146	3.093
Con persone tutte non parenti	26	25	28	33	21	5	138
TOTALE	11.478	7.392	7.080	5.074	2.179	665	33.868

Le Donne: La Famiglia e il Lavoro

Tavola 2.27 - Donne coniugate in età da 15 a 44 anni per durata dell'ultimo matrimonio, età, numero di figli conviventi e condizione della donna

CLASSI DI ETÀ E NUMERO DI FIGLI	DURATA DELL'ULTIMO MATRIMONIO (anni)						Totale
	Meno di 5	5-9	10-14	15-19	20-24	25 e più	
TOTALE							
15-19	77	1	-	-	-	-	78
0	39	-	-	-	-	-	39
1	28	-	-	-	-	-	28
2	9	1	-	-	-	-	10
3 o più	1	-	-	-	-	-	1
20-24	2.533	172	-	-	-	-	2.705
0	1.201	13	-	-	-	-	1.214
1	974	68	-	-	-	-	1.042
2	335	69	-	-	-	-	404
3 o più	23	22	-	-	-	-	45
25-29	5.351	3.737	298	-	-	-	9.386
0	2.221	397	10	-	-	-	2.628
1	2.152	1.148	64	-	-	-	3.364
2	881	1.781	143	-	-	-	2.805
3 o più	97	411	81	-	-	-	589
30-34	2.271	4.779	3.896	338	-	-	11.284
0	761	480	157	8	-	-	1.406
1	930	1.347	721	69	-	-	3.067
2	492	2.299	1.939	156	-	-	4.886
3 o più	88	653	1.079	105	-	-	1.925
35-39	582	1.530	4.004	4.175	360	-	10.651
0	173	171	259	137	4	-	744
1	220	397	769	795	80	-	2.261
2	147	698	1.897	1.883	167	-	4.792
3 o più	42	264	1.079	1.360	109	-	2.854
40-44	232	420	1.364	4.467	4.153	279	10.915
0	79	82	117	214	147	26	665
1	96	125	313	864	848	91	2.337
2	45	144	574	1.894	1.772	85	4.514
3 o più	12	69	360	1.495	1.386	77	3.399
TOTALE	11.046	10.639	9.562	8.980	4.513	279	45.019
0	4.474	1.143	543	359	151	26	6.696
1	4.400	3.085	1.867	1.728	928	91	12.099
2	1.909	4.992	4.553	3.933	1.939	85	17.411
3 o più	263	1.419	2.599	2.960	1.495	77	8.813
OCCUPATE							
15-19	30	-	-	-	-	-	30
0	21	-	-	-	-	-	21
1	7	-	-	-	-	-	7
2	2	-	-	-	-	-	2
3 o più	-	-	-	-	-	-	-
20-24	1.245	64	-	-	-	-	1.309
0	863	8	-	-	-	-	871
1	320	40	-	-	-	-	360
2	56	14	-	-	-	-	70
3 o più	6	2	-	-	-	-	8
25-29	3.074	1.550	103	-	-	-	4.727
0	1.814	311	4	-	-	-	2.129
1	990	632	40	-	-	-	1.662
2	248	521	40	-	-	-	809
3 o più	22	86	19	-	-	-	127
30-34	1.277	2.371	1.689	138	-	-	5.475
0	598	381	119	6	-	-	1.104
1	489	840	461	37	-	-	1.827
2	168	968	814	66	-	-	2.016
3 o più	22	182	295	29	-	-	528
35-39	291	727	1.763	1.835	161	-	4.777
0	125	131	191	87	3	-	537
1	108	239	455	474	39	-	1.315
2	46	289	820	848	73	-	2.076
3 o più	12	68	297	426	46	-	849
40-44	114	154	483	1.681	1.754	132	4.318
0	54	46	66	120	93	11	390
1	38	42	153	461	478	55	1.227
2	17	47	190	732	801	39	1.826
3 o più	5	19	74	368	382	27	875
TOTALE	6.031	4.866	4.038	3.654	1.915	132	20.636
0	3.475	877	380	213	96	11	5.052
1	1.952	1.793	1.109	972	517	55	6.398
2	537	1.839	1.864	1.646	874	39	6.799
3 o più	67	357	685	823	428	27	2.387

Tavola 2.27 segue - Donne coniugate in età da 15 a 44 anni per durata dell'ultimo matrimonio, età, numero di figli viventi e condizione della donna

CLASSI DI ETÀ E NUMERO DI FIGLI	DURATA DELL'ULTIMO MATRIMONIO (anni)						Totale
	Meno di 5	5-9	10-14	15-19	20-24	25 e più	
CASALINGHE							
15-19	38	1	-	-	-	-	39
0	12	-	-	-	-	-	12
1	19	-	-	-	-	-	19
2	6	1	-	-	-	-	7
3 o più	1	-	-	-	-	-	1
20-24	1.102	105	-	-	-	-	1.207
0	235	4	-	-	-	-	239
1	583	26	-	-	-	-	609
2	269	55	-	-	-	-	324
3 o più	15	20	-	-	-	-	35
25-29	1.990	2.055	187	-	-	-	4.232
0	270	64	5	-	-	-	339
1	1.040	454	22	-	-	-	1.516
2	608	1.216	101	-	-	-	1.925
3 o più	72	321	59	-	-	-	452
30-34	860	2.252	2.137	190	-	-	5.439
0	114	72	35	1	-	-	222
1	386	446	239	30	-	-	1.101
2	300	1.275	1.087	86	-	-	2.748
3 o più	60	459	776	73	-	-	1.368
35-39	259	737	2.069	2.187	187	-	5.439
0	38	35	53	46	1	-	173
1	99	139	270	283	35	-	826
2	95	376	997	960	89	-	2.517
3 o più	27	187	749	898	62	-	1.923
40-44	92	232	805	2.529	2.264	143	6.065
0	15	31	45	71	44	15	221
1	46	72	145	351	338	34	986
2	25	81	349	1.044	914	44	2.457
3 o più	6	48	266	1.063	968	50	2.401
TOTALE	4.341	5.382	5.198	4.906	2.451	143	22.421
0	684	206	138	118	45	15	1.206
1	2.173	1.137	676	664	373	34	5.057
2	1.303	3.004	2.534	2.090	1.003	44	9.978
3 o più	181	1.035	1.850	2.034	1.030	50	6.180
ALTRO							
15-19	9	-	-	-	-	-	9
0	6	-	-	-	-	-	6
1	2	-	-	-	-	-	2
2	1	-	-	-	-	-	1
3 o più	-	-	-	-	-	-	-
20-24	186	3	-	-	-	-	189
0	103	1	-	-	-	-	104
1	71	2	-	-	-	-	73
2	10	-	-	-	-	-	10
3 o più	2	-	-	-	-	-	2
25-29	287	132	8	-	-	-	427
0	137	22	1	-	-	-	160
1	122	62	2	-	-	-	186
2	25	44	2	-	-	-	71
3 o più	3	4	3	-	-	-	10
30-34	134	156	70	10	-	-	370
0	49	27	3	1	-	-	80
1	55	61	21	2	-	-	139
2	24	56	38	4	-	-	122
3 o più	6	12	8	3	-	-	29
35-39	32	66	172	153	12	-	435
0	10	5	15	4	-	-	34
1	13	19	44	38	6	-	120
2	6	33	80	75	5	-	199
3 o più	3	9	33	36	1	-	82
40-44	26	34	76	257	135	4	532
0	10	5	6	23	10	-	54
1	12	11	15	52	32	2	124
2	3	16	35	118	57	2	231
3 o più	1	2	20	64	36	-	123
TOTALE	674	391	326	420	147	4	1.962
0	315	60	25	28	10	-	438
1	275	155	82	92	38	2	644
2	69	149	155	197	62	2	634
3 o più	15	27	64	103	37	-	246

Tavola 2.28 - Casalinghe e donne occupate per numero di componenti della famiglia e numero di componenti minori di 6 anni, minori di 14 anni, maggiori di 74 anni

COMPONENTI	NUMERO COMPONENTI DELLA FAMIGLIA							Totale
	1	2	3	4	5	6	7 o più	
CASALINGHE								
NUMERO DI COMPONENTI MINORI DI 6 ANNI								
Nessuno	4.996	10.926	8.696	9.188	4.010	1.256	593	39.665
1	-	136	2.964	2.795	1.542	635	437	8.509
2	-	-	50	2.220	620	288	251	3.429
3 o più	-	-	-	3	220	83	84	390
Totale	4.996	11.062	11.710	14.206	6.392	2.262	1.365	51.993
NUMERO DI COMPONENTI MINORI DI 14 ANNI								
Nessuno	4.996	10.830	7.097	4.918	1.769	431	172	30.213
1	-	232	4.431	2.450	1.344	470	249	9.176
2	-	-	182	6.803	1.248	510	301	9.044
3 o più	-	-	-	35	2.031	851	643	3.560
Totale	4.996	11.062	11.710	14.206	6.392	2.262	1.365	51.993
NUMERO DI COMPONENTI MAGGIORI DI 74 ANNI								
Nessuno	3.046	8.551	10.753	13.670	5.861	1.920	990	44.791
1	1.950	1.753	761	472	507	306	309	6.058
2	-	758	181	60	24	36	61	1.120
3 o più	-	-	15	4	-	-	5	24
TOTALE	4.996	11.062	11.710	14.206	6.392	2.262	1.365	51.993
NUMERO DI COMPONENTI MINORI DI 14 ANNI E MAGGIORI DI 74 ANNI								
Nessuno	3.046	8.319	6.160	4.494	1.498	328	128	23.973
1	1.950	1.985	5.152	2.708	1.467	487	218	13.967
2	-	758	383	6.955	1.266	497	276	10.135
3 o più	-	-	15	49	2.161	950	743	3.918
Totale	4.996	11.062	11.710	14.206	6.392	2.262	1.365	51.993
NUMERO DI COMPONENTI MASCHI MAGGIORI DI 14 ANNI								
Nessuno	4.996	945	328	85	24	2	4	6.384
1	-	10.117	6.385	8.729	3.229	861	258	29.579
2	-	-	4.997	3.062	1.427	635	350	10.471
3 o più	-	-	-	2.330	1.712	764	753	5.559
Totale	4.996	11.062	11.710	14.206	6.392	2.262	1.365	51.993
CASALINGHE CHE VIVONO IN FAMIGLIA SENZA ALTRE CASALINGHE								
NUMERO DI COMPONENTI MINORI DI 6 ANNI								
Nessuno	4.996	10.662	8.304	8.798	3.704	1.115	473	38.052
1	-	136	2.960	2.713	1.436	550	309	8.104
2	-	-	50	2.220	590	242	139	3.241
3 o più	-	-	-	3	220	79	56	358
Totale	4.996	10.798	11.314	13.734	5.950	1.986	977	49.755
NUMERO DI COMPONENTI MINORI DI 14 ANNI								
Nessuno	4.996	10.566	6.715	4.594	1.593	360	122	28.946
1	-	232	4.417	2.304	1.166	380	157	8.656
2	-	-	182	6.801	1.160	425	182	8.750
3 o più	-	-	-	35	2.031	821	516	3.403
Totale	4.996	10.798	11.314	13.734	5.950	1.986	977	49.755
NUMERO DI COMPONENTI MAGGIORI DI 74 ANNI								
Nessuno	3.046	8.451	10.526	13.336	5.570	1.711	709	43.349
1	1.950	1.633	619	352	368	251	219	5.392
2	-	714	158	44	12	24	46	998
3 o più	-	-	11	2	-	-	3	16
TOTALE	4.996	10.798	11.314	13.734	5.950	1.986	977	49.755
NUMERO DI COMPONENTI MINORI DI 14 ANNI E MAGGIORI DI 74 ANNI								
Nessuno	3.046	8.219	5.945	4.282	1.401	289	94	23.276
1	1.950	1.865	5.000	2.494	1.264	384	136	13.093
2	-	714	358	6.911	1.150	415	168	9.716
3 o più	-	-	11	47	2.135	898	579	3.670
Totale	4.996	10.798	11.314	13.734	5.950	1.986	977	49.755
NUMERO DI COMPONENTI MASCHI MAGGIORI DI 14 ANNI								
Nessuno	4.996	681	290	75	22	2	2	6.068
1	-	10.117	6.027	8.487	3.081	804	223	28.739
2	-	-	4.997	2.842	1.249	507	257	9.852
3 o più	-	-	-	2.330	1.598	673	495	5.096
Totale	4.996	10.798	11.314	13.734	5.950	1.986	977	49.755

Tavola 2.28 segue - Casalinghe e donne occupate per numero di componenti della famiglia e numero di componenti minori di 6 anni, minori di 14 anni, maggiori di 74 anni

COMPONENTI	NUMERO COMPONENTI DELLA FAMIGLIA							Totale
	1	2	3	4	5	6	7 o più	
OCCUPATE								
NUMERO DI COMPONENTI MINORI DI 6 ANNI								
Nessuno	5.219	11.109	11.683	14.169	7.718	3.470	3.074	56.442
1	-	516	3.635	2.135	1.213	722	1.052	9.273
2	-	-	69	1.187	288	151	346	2.041
3 o più	-	-	-	4	83	23	49	159
Totale	5.219	11.625	15.387	17.495	9.302	4.366	4.521	67.915
NUMERO DI COMPONENTI MINORI DI 14 ANNI								
Nessuno	5.219	10.470	9.238	10.380	5.346	2.194	1.604	44.451
1	-	1.155	5.829	2.791	2.290	1.355	1.487	14.907
2	-	-	320	4.296	837	504	818	6.775
3 o più	-	-	-	28	829	313	612	1.782
Totale	5.219	11.625	15.387	17.495	9.302	4.366	4.521	67.915
NUMERO DI COMPONENTI MAGGIORI DI 74 ANNI								
Nessuno	5.173	11.084	14.681	16.818	8.615	3.846	3.648	63.865
1	46	530	612	611	641	463	763	3.666
2	-	11	94	65	46	57	104	377
3 o più	-	-	-	1	-	-	6	7
TOTALE	5.219	11.625	15.387	17.495	9.302	4.366	4.521	67.915
NUMERO DI COMPONENTI MINORI DI 14 ANNI E MAGGIORI DI 74 ANNI								
Nessuno	5.173	9.930	8.555	9.808	4.846	1.890	1.266	41.468
1	46	1.683	6.395	3.206	2.630	1.485	1.526	16.971
2	-	12	437	4.438	927	612	940	7.366
3 o più	-	-	-	43	899	379	789	2.110
Totale	5.219	11.625	15.387	17.495	9.302	4.366	4.521	67.915
NUMERO DI COMPONENTI MASCHI MAGGIORI DI 14 ANNI								
Nessuno	5.219	3.516	1.437	410	119	34	3	10.738
1	-	8.109	11.679	9.895	3.426	979	479	34.567
2	-	-	2.271	6.231	3.797	1.657	1.234	15.190
3 o più	-	-	-	959	1.960	1.696	2.805	7.420
Totale	5.219	11.625	15.387	17.495	9.302	4.366	4.521	67.915
OCCUPATE CHE VIVONO IN FAMIGLIA SENZA CASALINGHE								
NUMERO DI COMPONENTI MINORI DI 6 ANNI								
Nessuno	5.219	10.477	9.123	9.799	4.096	1.476	1.055	41.245
1	-	516	3.605	1.977	887	366	380	7.731
2	-	-	69	1.184	274	114	147	1.788
3 o più	-	-	-	4	83	22	17	126
Totale	5.219	10.993	12.797	12.964	5.340	1.978	1.599	50.890
NUMERO DI COMPONENTI MINORI DI 14 ANNI								
Nessuno	5.219	9.838	6.716	6.341	2.519	876	520	32.029
1	-	1.155	5.761	2.309	1.316	555	503	11.599
2	-	-	320	4.286	681	276	300	5.863
3 o più	-	-	-	28	824	271	276	1.399
Totale	5.219	10.993	12.797	12.964	5.340	1.978	1.599	50.890
NUMERO DI COMPONENTI MAGGIORI DI 74 ANNI								
Nessuno	5.173	10.593	12.365	12.544	4.942	1.721	1.213	48.551
1	46	390	382	386	366	222	320	2.112
2	-	10	50	33	32	35	61	221
3 o più	-	-	-	1	-	-	5	6
TOTALE	5.219	10.993	12.797	12.964	5.340	1.978	1.599	50.890
NUMERO DI COMPONENTI MINORI DI 14 ANNI E MAGGIORI DI 74 ANNI								
Nessuno	5.173	9.439	6.300	5.996	2.252	746	379	30.285
1	46	1.543	6.111	2.554	1.480	592	520	12.846
2	-	11	386	4.376	725	328	329	6.155
3 o più	-	-	-	38	883	312	371	1.604
Totale	5.219	10.993	12.797	12.964	5.340	1.978	1.599	50.890
NUMERO DI COMPONENTI MASCHI MAGGIORI DI 14 ANNI								
Nessuno	5.219	2.884	1.096	296	81	22	1	9.599
1	-	8.109	9.430	7.654	2.188	522	213	28.116
2	-	-	2.271	4.055	1.929	647	468	9.370
3 o più	-	-	-	959	1.142	787	917	3.805
Totale	5.219	10.993	12.797	12.964	5.340	1.978	1.599	50.890

I Ritirati dal Lavoro

Tavola 2.29 - Ritirati dal lavoro per sesso, istruzione, classe di età e stato civile

CLASSI DI ETÀ E STATO CIVILE	MASCHI				FEMMINE				TOTALE			
	Totale	Alfabeta, analfabeta, licenza elementare	Licenza media	Diploma e laurea	Totale	Alfabeta, analfabeta, licenza elementare	Licenza media	Diploma e laurea	Totale	Alfabeta, analfabeta, licenza elementare	Licenza media	Diploma e laurea
Meno di 50 anni	1.034	487	367	180	1.662	302	452	908	2.696	789	819	1.088
Celibi/Nubili	436	266	114	56	302	131	80	91	738	397	194	147
Coniugati	543	199	236	108	1.220	131	318	771	1.763	330	554	879
<i>Di cui separati di fatto</i>	12	3	8	1	9	1	3	5	21	4	11	6
Separati legalmente	25	10	9	6	34	5	13	16	59	15	22	22
Divorziati	20	5	7	8	35	6	15	14	55	11	22	22
Vedovi	10	7	1	2	71	29	26	16	81	36	27	18
Da 50 a 64 anni	10.800	7.236	2.501	1.063	7.533	5.147	1.230	1.156	18.333	12.383	3.731	2.219
Celibi/Nubili	1.235	952	175	108	1.901	1.320	314	267	3.136	2.272	489	375
Coniugati	8.915	5.860	2.167	888	3.781	2.423	643	715	12.696	8.283	2.810	1.603
<i>Di cui separati di fatto</i>	69	41	19	9	42	26	10	6	111	67	29	15
Separati legalmente	117	57	37	23	71	39	17	15	188	96	54	38
Divorziati	130	79	33	18	159	77	44	38	289	156	77	56
Vedovi	403	288	89	26	1.621	1.288	212	121	2.024	1.576	301	147
Da 65 a 74 anni	11.202	8.075	1.924	1.203	10.174	8.109	1.302	763	21.376	16.184	3.226	1.966
Celibi/Nubili	1.169	936	120	113	2.259	1.701	332	226	3.428	2.637	452	339
Coniugati	9.004	6.400	1.623	981	3.653	2.903	438	312	12.657	9.303	2.061	1.293
<i>Di cui separati di fatto</i>	68	44	9	15	51	35	10	6	119	79	19	21
Separati legalmente	81	41	22	18	45	26	12	7	126	67	34	25
Divorziati	98	45	31	22	137	61	54	22	235	106	85	44
Vedovi	850	653	128	69	4.080	3.418	466	196	4.930	4.071	594	265
Oltre 74 anni	8.142	6.345	1.030	767	11.367	9.737	1.119	511	19.509	16.082	2.149	1.278
Celibi/Nubili	823	636	66	121	2.541	2.073	312	156	3.364	2.709	378	277
Coniugati	5.355	4.111	735	509	1.609	1.381	163	65	6.964	5.492	898	574
<i>Di cui separati di fatto</i>	37	28	6	3	25	19	4	2	62	47	10	5
Separati legalmente	29	17	7	5	14	11	2	1	43	28	9	6
Divorziati	46	24	15	7	62	40	13	9	108	64	28	16
Vedovi	1.889	1.557	207	125	7.141	6.232	629	280	9.030	7.789	836	405
TOTALE	31.178	22.143	5.822	3.213	30.736	23.295	4.103	3.338	61.914	45.438	9.925	6.551
Celibi/Nubili	3.663	2.790	475	398	7.003	5.225	1.038	740	10.666	8.015	1.513	1.138
Coniugati	23.817	16.570	4.761	2.486	10.263	6.838	1.562	1.863	34.080	23.408	6.323	4.349
<i>Di cui separati di fatto</i>	186	116	42	28	127	81	27	19	313	197	69	47
Separati legalmente	252	125	75	52	164	81	44	39	416	206	119	91
Divorziati	294	153	86	55	393	184	126	83	687	337	212	138
Vedovi	3.152	2.505	425	222	12.913	10.967	1.333	613	16.065	13.472	1.758	835

Gli Spostamenti verso il luogo di Studio o di Lavoro

Tavola 2.30 - Studenti per mezzo utilizzato, luogo di studio e tempo impiegato

LUOGO DI STUDIO E TEMPO IMPIEGATO (minuti)	MEZZO UTILIZZATO									Totale
	A piedi	Treno, tram, metropolitana	Autobus, filobus, corriere	Autobus aziendale	Auto privata come conducente	Auto privata come trasportato	Motocicletta, ciclomotore, scooter	Bicicletta	Altro mezzo	
Stesso Comune di residenza	29.849	272	3.935	5.492	782	6.312	1.046	7.373	112	55.173
Fino a 15	26.696	68	1.605	3.288	567	5.603	875	6.352	51	45.105
Da 16 a 30	3.019	97	2.092	1.972	145	660	165	1.003	46	9.199
Da 31 a 60	134	38	214	228	34	36	6	12	12	714
Oltre 60	-	69	24	4	36	13	-	6	3	155
<i>Di cui nel Comune capoluogo</i>	<i>6.073</i>	<i>91</i>	<i>1.758</i>	<i>295</i>	<i>274</i>	<i>1.226</i>	<i>641</i>	<i>2.680</i>	<i>9</i>	<i>13.047</i>
Fino a 15	5.474	28	450	126	189	987	519	2.103	4	9.880
Da 16 a 30	588	35	1.223	150	70	231	120	566	4	2.987
Da 31 a 60	11	10	78	19	7	6	2	8	1	142
Oltre 60	-	18	7	-	8	2	-	3	-	38
Altro Comune della stessa Provincia	538	1.258	6.058	4.636	750	930	203	236	64	14.673
Fino a 15	397	67	879	1.168	252	453	114	179	3	3.512
Da 16 a 30	126	298	2.588	2.354	294	356	82	54	21	6.173
Da 31 a 60	15	656	2.258	999	175	108	6	3	38	4.258
Oltre 60	-	237	333	115	29	13	1	-	2	730
<i>Di cui nel Comune capoluogo</i>	<i>88</i>	<i>809</i>	<i>2.030</i>	<i>354</i>	<i>196</i>	<i>234</i>	<i>63</i>	<i>45</i>	<i>41</i>	<i>3.660</i>
Fino a 15	69	12	41	30	14	13	18	25	-	222
Da 16 a 30	14	164	624	119	97	147	41	17	5	1.228
Da 31 a 60	5	464	1.200	188	75	69	4	3	34	2.042
Oltre 60	-	169	165	17	10	5	-	-	2	368
Altra Provincia della stessa Regione	30	681	51	10	46	18	3	22	-	861
Fino a 15	28	7	9	3	3	2	3	15	-	70
Da 16 a 30	2	28	24	5	12	6	-	7	-	84
Da 31 a 60	-	250	16	2	21	5	-	-	-	294
Oltre 60	-	396	2	-	10	5	-	-	-	413
<i>Di cui nel Comune capoluogo</i>	<i>25</i>	<i>663</i>	<i>27</i>	<i>3</i>	<i>38</i>	<i>11</i>	<i>3</i>	<i>18</i>	<i>-</i>	<i>788</i>
Fino a 15	23	7	7	1	3	2	3	12	-	58
Da 16 a 30	2	27	14	1	9	2	-	6	-	61
Da 31 a 60	-	243	6	1	16	3	-	-	-	269
Oltre 60	-	386	-	-	10	4	-	-	-	400
Di altre Regioni	2	52	15	-	2	2	-	1	-	74
Fino a 15	2	-	-	-	-	1	-	-	-	3
Da 16 a 30	-	-	1	-	-	-	-	1	-	2
Da 31 a 60	-	-	12	-	1	1	-	-	-	14
Oltre 60	-	52	2	-	1	-	-	-	-	55
<i>Di cui nel Comune capoluogo</i>	<i>-</i>	<i>49</i>	<i>-</i>	<i>-</i>	<i>-</i>	<i>1</i>	<i>-</i>	<i>1</i>	<i>-</i>	<i>51</i>
Fino a 15	-	-	-	-	-	-	-	-	-	1
Da 16 a 30	-	-	-	-	-	-	-	1	-	1
Da 31 a 60	-	-	-	-	-	-	-	-	-	-
Oltre 60	-	49	-	-	-	-	-	-	-	49
Eestero	-	-	-	-	-	-	-	-	-	-
Fino a 15	-	-	-	-	-	-	-	-	-	-
Da 16 a 30	-	-	-	-	-	-	-	-	-	-
Da 31 a 60	-	-	-	-	-	-	-	-	-	-
Oltre 60	-	-	-	-	-	-	-	-	-	-
TOTALE	30.419	2.263	10.059	10.138	1.580	7.262	1.252	7.632	176	70.781
Fino a 15	27.123	142	2.493	4.459	822	6.059	992	6.546	54	48.690
Da 16 a 30	3.147	423	4.705	4.331	451	1.022	247	1.065	67	15.458
Da 31 a 60	149	944	2.500	1.229	231	150	12	15	50	5.280
Oltre 60	-	754	361	119	76	31	1	6	5	1.353
<i>Di cui nel Comune capoluogo</i>	<i>6.186</i>	<i>1.612</i>	<i>3.815</i>	<i>652</i>	<i>508</i>	<i>1.472</i>	<i>707</i>	<i>2.744</i>	<i>50</i>	<i>17.746</i>
Fino a 15	5.566	47	498	157	206	1.003	540	2.140	4	10.161
Da 16 a 30	604	226	1.861	270	176	380	161	590	9	4.277
Da 31 a 60	16	717	1.284	208	98	78	6	11	35	2.453
Oltre 60	-	622	172	17	28	11	-	3	2	855

Tavola 2.31 - Occupati per mezzo utilizzato, luogo di lavoro e tempo impiegato

LUOGO DI LAVORO E TEMPO IMPIEGATO (minuti)	MEZZO UTILIZZATO									Totale
	A piedi	Treno, tram, metropolitana	Autobus, filobus, corriere	Autobus aziendale	Auto privata come conducente	Auto privata come trasportato	Motocicletta, ciclomotore, scooter	Bicicletta	Altro mezzo	
Stesso Comune di residenza	25.654	261	3.058	1.503	31.290	3.587	6.927	12.460	641	85.381
Fino a 15	23.265	91	1.042	722	25.090	2.730	6.055	10.665	484	70.144
Da 16 a 30	2.277	97	1.822	533	5.336	670	844	1.758	112	13.449
Da 31 a 60	112	40	178	194	606	138	24	31	25	1.348
Oltre 60	-	33	16	54	258	49	4	6	20	440
<i>Di cui nel Comune capoluogo</i>	<i>7.075</i>	<i>133</i>	<i>2.302</i>	<i>248</i>	<i>10.795</i>	<i>1.037</i>	<i>3.401</i>	<i>6.314</i>	<i>77</i>	<i>31.382</i>
Fino a 15	5.861	48	722	124	7.807	735	2.873	4.969	44	23.183
Da 16 a 30	1.172	57	1.467	80	2.794	259	520	1.328	14	7.691
Da 31 a 60	42	11	108	36	142	31	8	14	10	402
Oltre 60	-	17	5	8	52	12	-	3	9	106
Altro Comune della stessa Provincia	896	1.963	4.356	2.082	32.642	3.897	1.902	837	268	48.843
Fino a 15	735	88	423	398	12.635	1.457	1.142	602	41	17.521
Da 16 a 30	129	442	1.780	885	13.826	1.676	676	201	97	19.712
Da 31 a 60	32	1.045	1.779	680	5.518	674	79	30	105	9.942
Oltre 60	-	388	374	119	663	90	5	4	25	1.668
<i>Di cui nel Comune capoluogo</i>	<i>192</i>	<i>1.372</i>	<i>1.839</i>	<i>384</i>	<i>7.826</i>	<i>883</i>	<i>382</i>	<i>183</i>	<i>135</i>	<i>13.196</i>
Fino a 15	167	32	57	29	1.022	104	158	116	7	1.692
Da 16 a 30	17	267	554	144	3.924	416	198	51	47	5.618
Da 31 a 60	8	816	1.029	179	2.610	332	25	16	73	5.088
Oltre 60	-	257	199	32	270	31	1	-	8	798
Altra Provincia della stessa Regione	25	138	12	15	459	36	14	10	6	715
Fino a 15	18	1	2	-	103	9	8	9	-	150
Da 16 a 30	3	11	7	5	108	8	6	1	-	149
Da 31 a 60	4	57	2	7	185	18	-	-	4	277
Oltre 60	-	69	1	3	63	1	-	-	2	139
<i>Di cui nel Comune capoluogo</i>	<i>11</i>	<i>125</i>	<i>6</i>	<i>8</i>	<i>207</i>	<i>12</i>	<i>7</i>	<i>7</i>	<i>4</i>	<i>387</i>
Fino a 15	7	1	1	-	32	3	5	6	-	55
Da 16 a 30	2	11	4	3	36	1	2	1	-	60
Da 31 a 60	2	48	-	2	103	8	-	-	2	165
Oltre 60	-	65	1	3	36	-	-	-	2	107
Di altre Regioni	3	17	3	1	15	4	-	1	-	44
Fino a 15	3	-	-	-	1	1	-	1	-	6
Da 16 a 30	-	-	-	-	4	-	-	-	-	4
Da 31 a 60	-	1	2	1	5	2	-	-	-	11
Oltre 60	-	16	1	-	5	1	-	-	-	23
<i>Di cui nel Comune capoluogo</i>	<i>1</i>	<i>13</i>	<i>-</i>	<i>1</i>	<i>2</i>	<i>-</i>	<i>-</i>	<i>-</i>	<i>-</i>	<i>17</i>
Fino a 15	1	-	-	-	-	-	-	-	-	1
Da 16 a 30	-	-	-	-	1	-	-	-	-	1
Da 31 a 60	-	-	-	1	-	-	-	-	-	1
Oltre 60	-	13	-	-	1	-	-	-	-	14
Eestero	-	-	-	-	-	-	-	-	-	-
Fino a 15	-	-	-	-	-	-	-	-	-	-
Da 16 a 30	-	-	-	-	-	-	-	-	-	-
Da 31 a 60	-	-	-	-	-	-	-	-	-	-
Oltre 60	-	-	-	-	-	-	-	-	-	-
TOTALE	26.578	2.379	7.429	3.601	64.406	7.524	8.843	13.308	915	134.983
Fino a 15	24.021	180	1.467	1.120	37.829	4.197	7.205	11.277	525	87.821
Da 16 a 30	2.409	550	3.609	1.423	19.274	2.354	1.526	1.960	209	33.314
Da 31 a 60	148	1.143	1.961	882	6.314	832	103	61	134	11.578
Oltre 60	-	506	392	176	989	141	9	10	47	2.270
<i>Di cui nel Comune capoluogo</i>	<i>7.279</i>	<i>1.643</i>	<i>4.147</i>	<i>641</i>	<i>18.830</i>	<i>1.932</i>	<i>3.790</i>	<i>6.504</i>	<i>216</i>	<i>44.982</i>
Fino a 15	6.036	81	780	153	8.861	842	3.036	5.091	51	24.931
Da 16 a 30	1.191	335	2.025	227	6.755	676	720	1.380	61	13.370
Da 31 a 60	52	875	1.137	218	2.855	371	33	30	85	5.656
Oltre 60	-	352	205	43	359	43	1	3	19	1.025

1986 - 1991: La Mobilità nel Lavoro e nel Territorio

Tavola 2.32 - Popolazione residente in età da 19 anni in poi per condizione, attività economica nel 1986, nel 1991 e sesso

CONDIZIONE NEL 1991	CONDIZIONE NEL 1986										
	OCCUPATI					Disoccupati	In cerca di prima occupazione	Casalinghe	Studenti	Altro	Totale
	Totale	Agricoltura	Industria	Commercio, pubblici esercizi, alberghi	P. A. e servizi pubblici o privati						
MASCHI											
Occupati	101.229	17.151	30.956	23.890	29.232	2.393	1.198	-	8.112	3.404	116.336
<i>Agricoltura</i>	15.567	14.269	587	362	349	165	68	-	612	348	16.760
<i>Industria</i>	33.881	1.452	23.516	4.523	4.390	967	490	-	2.520	1.296	39.154
<i>Commercio, pubblici esercizi, alberghi</i>	20.192	644	3.306	14.699	1.543	546	236	-	1.544	675	23.193
<i>Pubblica Amministrazione e servizi pubblici o privati</i>	31.589	786	3.547	4.306	22.950	715	404	-	3.436	1.085	37.229
Disoccupati	1.952	212	663	776	301	762	95	-	422	173	3.404
In cerca di prima occupazione	-	-	-	-	-	-	177	-	630	43	850
Casalinghe	-	-	-	-	-	-	-	-	-	-	-
Studenti	175	9	62	53	51	31	18	-	4.925	131	5.280
Ritirati dal lavoro	10.138	2.237	3.096	1.640	3.165	163	7	-	38	20.727	31.073
Servizio di leva	192	24	94	49	25	22	93	-	1.644	62	2.013
Altra condizione	1.371	287	401	370	313	161	25	-	250	2.575	4.382
FEMMINE											
Occupati	48.388	3.189	5.259	21.123	18.817	1.742	1.155	4.244	8.594	743	64.866
<i>Agricoltura</i>	2.375	2.067	37	204	67	44	30	314	91	27	2.881
<i>Industria</i>	5.048	389	2.748	1.369	542	260	163	620	991	93	7.175
<i>Commercio, pubblici esercizi, alberghi</i>	18.546	436	1.166	15.783	1.161	652	387	1.685	2.137	267	23.674
<i>Pubblica Amministrazione e servizi pubblici o privati</i>	22.419	297	1.308	3.767	17.047	786	575	1.625	5.375	356	31.136
Disoccupati	1.388	84	136	888	280	547	121	197	547	54	2.854
In cerca di prima occupazione	-	-	-	-	-	-	154	24	628	16	822
Casalinghe	7.800	809	856	4.091	2.044	386	132	55.994	521	1.104	65.937
Studenti	296	14	35	133	114	28	22	90	4.605	50	5.091
Ritirati dal lavoro	4.611	591	346	1.310	2.364	31	1	6.592	22	19.414	30.671
Servizio di leva	-	-	-	-	-	-	-	-	-	-	-
Altra condizione	879	52	80	380	367	58	34	319	231	2.158	3.679
TOTALE											
Occupati	149.617	20.340	36.215	45.013	48.049	4.135	2.353	4.244	16.706	4.147	181.202
<i>Agricoltura</i>	17.942	16.336	624	566	416	209	98	314	703	375	19.641
<i>Industria</i>	38.929	1.841	26.264	5.892	4.932	1.227	653	620	3.511	1.389	46.329
<i>Commercio, pubblici esercizi, alberghi</i>	38.738	1.080	4.472	30.482	2.704	1.198	623	1.685	3.681	942	46.867
<i>Pubblica Amministrazione e servizi pubblici o privati</i>	54.008	1.083	4.855	8.073	39.997	1.501	979	1.625	8.811	1.441	68.365
Disoccupati	3.340	296	799	1.664	581	1.309	216	197	969	227	6.258
In cerca di prima occupazione	-	-	-	-	-	-	331	24	1.258	59	1.672
Casalinghe	7.800	809	856	4.091	2.044	386	132	55.994	521	1.104	65.937
Studenti	471	23	97	186	165	59	40	90	9.530	181	10.371
Ritirati dal lavoro	14.749	2.828	3.442	2.950	5.529	194	8	6.592	60	40.141	61.744
Servizio di leva	192	24	94	49	25	22	93	-	1.644	62	2.013
Altra condizione	2.250	339	481	750	680	219	59	319	481	4.733	8.061

Tavola 2.33 - Popolazione residente in età da 6 anni in poi per luogo di residenza nel 1986, classe di età e sesso

CLASSI DI ETÀ (anni)	LUOGO DI RESIDENZA NEL 1986						Totale
	Stesso Comune di residenza	Altro Comune della stessa Provincia di residenza	Altra Provincia della stessa Regione di residenza	Provincia di altra Regione	Estero		
	TOTALE						
6-14	45.260	1.579	40	270	253	47.402	
15-24	68.167	2.945	174	915	585	72.786	
25-34	63.752	7.337	293	2.015	1.563	74.960	
35-44	52.606	2.513	82	499	527	56.227	
45-54	53.648	1.215	40	242	301	55.446	
55-64	44.059	760	26	175	175	45.195	
65 e più	56.738	1.049	61	285	173	58.306	
Totale	384.230	17.398	716	4.401	3.577	410.322	
	MASCHI						
6-14	23.132	827	22	138	133	24.252	
15-24	35.176	1.143	122	623	290	37.354	
25-34	33.591	3.092	160	1.245	862	38.950	
35-44	26.359	1.390	46	285	317	28.397	
45-54	26.629	666	21	145	165	27.626	
55-64	21.142	351	13	72	90	21.668	
65 e più	21.836	343	15	97	73	22.364	
Totale	187.865	7.812	399	2.605	1.930	200.611	
	FEMMINE						
6-14	22.128	752	18	132	120	23.150	
15-24	32.991	1.802	52	292	295	35.432	
25-34	30.161	4.245	133	770	701	36.010	
35-44	26.247	1.123	36	214	210	27.830	
45-54	27.019	549	19	97	136	27.820	
55-64	22.917	409	13	103	85	23.527	
65 e più	34.902	706	46	188	100	35.942	
Totale	196.365	9.586	317	1.796	1.647	209.711	

CAPITOLO 3 - BOLZANO-BOZEN OGGI: LA PROVINCIA E I SUOI COMUNI

Tavola 3.1 - Aggregati per Comune

COMUNI	POPOLAZIONE RESIDENTE					STRANIERI TEMPORANEAMENTE PRESENTI NON RESIDENTI IN ITALIA		Famiglie	Abitazioni occupate	Abitazioni non occupate	Altri tipi di alloggio	
	M	F	MF	Popolazione presente	Stranieri residenti	Totale	Di cui non clienti di albergo (a)					
001	Aldino-Aldein	773	817	1.590	1.618	2	87	7	418	413	90	1
002	Andriano-Andrian	380	378	758	839	16	67	9	251	249	15	-
003	Anterivo-Altrei	194	201	395	489	2	105	2	142	139	98	3
004	Appiano sulla strada del vino- Eppan an der Weinstrasse	5.327	5.587	10.914	12.357	155	1.505	173	3.554	3.515	353	-
005	Avelengo-Hafling	318	305	623	931	9	293	1	182	173	172	1
006	Badia-Abtei	1.308	1.414	2.722	2.647	6	4	4	753	753	373	-
007	Barbiano-Barbian	730	714	1.444	1.668	12	259	2	438	429	33	1
008	Bolzano-Bozen	46.799	51.359	98.158	99.793	1.164	1.271	658	38.241	37.832	2.489	131
009	Braies-Prags	321	292	613	574	-	1	1	161	154	29	-
010	Brennero-Brenner	1.223	1.019	2.242	2.253	28	10	3	696	696	272	-
011	Bressanone-Brixen	8.164	8.828	16.992	18.253	204	797	141	5.656	5.596	590	2
012	Bronzolo-Branzoll	963	1.010	1.973	1.990	16	14	14	700	696	36	-
013	Brunico-Bruneck	6.166	6.458	12.624	12.817	141	164	20	4.201	4.182	492	-
014	Caines-Kuens	148	156	304	433	5	136	4	71	69	16	-
015	Caldaro sulla strada del vino- Kaltern an der Weinstrasse	3.042	3.295	6.337	7.202	117	878	165	2.273	2.248	292	2
016	Campo di Trens-Freienfeld	1.231	1.152	2.383	2.466	14	121	9	662	662	75	-
017	Campo Tures-Sand in Taufers	2.202	2.234	4.436	4.407	20	94	5	1.257	1.257	211	-
018	Castelbello-Ciardes-Kastel- bell-Tschars	1.132	1.185	2.317	2.415	9	159	1	652	651	70	-
019	Castelrotto-Kastelruth	2.769	2.831	5.600	5.904	39	314	40	1.676	1.654	822	7
020	Cermes-Tscherms	548	570	1.118	1.498	22	401	15	369	365	41	-
021	Chienes-Kiens	1.264	1.212	2.476	2.596	19	165	1	701	667	95	-
022	Chiusa-Klausen	2.130	2.154	4.284	4.352	28	158	10	1.285	1.266	70	2
023	Cornedo all'Isarco-Karneid	1.416	1.348	2.764	2.918	14	202	8	815	802	110	12
024	Cortaccia sulla strada del vino- Kurtatsch an der Wein- strass	866	946	1.812	1.844	18	68	34	609	601	100	-
025	Cortina sulla strada del vino- Kurtinig an der Weinstrasse	270	282	552	555	8	14	-	196	196	23	-
026	Corvara in Badia-Corvara	598	638	1.236	1.246	3	63	1	392	370	225	-
027	Curon Venosta-Graun im Vin- schgau	1.219	1.112	2.331	2.247	31	34	1	667	667	91	-
028	Dobbiaco-Toblach	1.549	1.573	3.122	3.140	30	8	4	931	872	268	14
029	Egna-Neumarkt	2.013	2.000	4.013	4.094	42	118	33	1.393	1.392	99	-
030	Falzes-Pfalzen	1.055	994	2.049	2.040	12	24	5	550	541	148	-
031	Fiè allo Sciliar-Voels am Schlern	1.345	1.304	2.649	2.996	30	337	34	808	796	369	-
032	Fortezza-Franzensfeste	462	453	915	978	7	49	-	326	326	68	-
033	Funes-Villnoess	1.143	1.166	2.309	2.318	8	90	1	640	632	121	-
034	Gais-Gais	1.281	1.256	2.537	2.549	11	78	8	661	661	58	-
035	Gargazzone-Gargazon	562	578	1.140	1.291	4	165	20	410	394	35	4
036	Glorenza-Glurns	389	406	795	821	10	42	8	276	274	45	-
037	Laces-Latsch	2.110	2.210	4.320	4.966	36	664	43	1.458	1.457	243	-
038	Lagundo-Algund	1.854	1.987	3.841	5.844	57	1.990	35	1.371	1.349	253	-
039	Laion-Lajen	995	950	1.945	2.009	5	61	6	563	561	215	-
040	Laives-Leifers	6.696	7.011	13.707	14.254	99	498	104	4.785	4.747	239	8
041	Lana-Lana	4.165	4.466	8.631	9.725	126	1.200	57	2.945	2.883	333	-
042	Lasa-Laas	1.802	1.712	3.514	3.443	14	23	18	1.037	1.032	55	1
043	Lauregno-Laurein	185	161	346	328	-	-	-	100	100	31	-
117	La Valle-Wengen	602	597	1.199	1.202	-	69	2	275	271	57	-
044	Luson-Luesen	682	691	1.373	1.343	1	66	5	370	360	50	-
045	Magrè sulla strada del vino- Margreid an der Wein- strasse	501	501	1.002	1.047	5	52	8	344	343	64	1
046	Malles Venosta-Mals	2.373	2.235	4.608	4.631	28	166	18	1.235	1.231	135	-
047	Marebbe-Enneberg	1.277	1.297	2.574	2.454	5	2	2	686	670	255	-
048	Marlengo-Marling	995	1.046	2.041	2.963	34	911	28	720	713	116	-
049	Martello-Martell	459	386	845	1.036	7	203	13	257	255	90	-
050	Mettina-Moelten	637	577	1.214	1.193	1	42	-	318	314	75	1
051	Merano-Meran	15.614	17.890	33.504	38.262	898	3.827	476	13.627	13.553	2.198	2
052	Mongueffo-Welsberg	1.174	1.228	2.402	2.304	8	5	3	691	673	103	-
053	Montagna-Montan	709	681	1.390	1.756	5	398	36	451	450	42	1
054	Moso in Passiria-Moos in Passajer	1.126	1.045	2.171	2.155	13	43	1	522	513	95	3
055	Nalles-Nals	697	716	1.413	1.674	8	225	10	480	475	54	-
056	Naturno-Naturns	2.290	2.245	4.535	5.285	58	874	88	1.397	1.371	229	-
057	Naz-Sciaves-Natz-Schabs	1.040	1.011	2.051	2.747	31	689	25	648	569	110	-
058	Nova Levante-Welschnofen	867	845	1.712	1.671	23	2	2	575	553	794	10
059	Nova Ponente-Deutschnofen	1.608	1.623	3.231	3.360	25	157	18	995	915	305	18
060	Ora-Auer	1.286	1.351	2.637	3.042	23	437	85	948	935	112	-
061	Ortisei-St. Ulrich	2.097	2.125	4.222	4.131	24	29	18	1.369	1.369	576	-
062	Parcines-Partschins	1.435	1.476	2.911	4.271	30	1.406	38	906	905	157	-
063	Perca-Percha	599	573	1.172	1.136	11	13	3	318	300	51	-
064	Plaus-Plaus	186	194	380	489	3	120	8	123	120	35	1

Tavola 3.1 segue - Aggregati per Comune

COMUNI	POPOLAZIONE RESIDENTE				STRANIERI TEMPORANEAMENTE PRESENTI NON RESIDENTI IN ITALIA				Famiglie Abitazioni occupate	Abitazioni non occupate	Altri tipi di alloggio	
	M	F	MF	Popolazione presente	Stranieri residenti	Totale	Di cui non clienti di albergo (a)					
065	Ponte Gardena-Waidbruck	105	105	210	208	2	-	-	75	69	24	-
066	Postal-Burgstall	634	634	1.268	1.434	8	191	8	434	414	35	-
067	Prato allo Stelvio-Prad am Stilfser Joch	1.550	1.477	3.027	2.911	29	9	4	917	915	160	2
068	Predoi-Prettau	325	338	663	633	2	1	1	182	176	32	-
069	Proves-Proveis	160	138	298	283	-	-	-	86	86	24	-
070	Racines-Ratschings	1.889	1.705	3.594	3.849	25	339	3	960	960	90	-
071	Rasun Anterselva-Rasen-Antholz	1.295	1.211	2.506	2.519	13	95	6	640	618	58	1
072	Renon-Ritten	3.067	3.034	6.101	7.137	100	975	69	1.849	1.804	811	7
073	Riffiano-Riffian	527	521	1.048	1.289	7	268	3	308	299	35	-
074	Rio di Pusteria-Muehlbach	1.197	1.213	2.410	3.175	13	788	8	682	671	38	-
075	Rodengo-Rodeneck	536	495	1.031	1.013	4	6	4	310	280	68	-
076	Salomo-Salurn	1.257	1.291	2.548	2.577	42	65	12	961	942	225	8
077	San Candido-Innichen	1.555	1.518	3.073	3.218	40	1	1	890	883	267	-
079	San Genesio Atesino-Jenesien	1.173	1.180	2.353	2.465	3	156	4	656	642	129	-
080	San Leonardo in Passiria-St. Leonhard in Passeier	1.654	1.676	3.330	3.392	11	166	6	870	860	114	-
081	San Lorenzo di Sebato-St. Lorenzen	1.565	1.520	3.085	3.073	21	39	7	920	901	163	-
082	San Martino in Badia-St. Martin in Thurn	767	728	1.495	1.621	-	113	2	375	371	103	-
083	San Martino in Passiria-St. Martin in Passeier	1.363	1.337	2.700	2.894	23	318	15	738	724	76	-
084	San Pancrazio-St. Pankraz	831	789	1.620	1.619	1	39	3	441	440	76	1
085	Santa Cristina Val Gardena-St. Christina in Groeden	788	810	1.598	1.556	11	3	3	521	515	208	-
086	Sarentino-Sarntal	3.232	3.092	6.324	6.138	29	7	2	2.084	1.725	266	8
087	Scena-Schenna	1.291	1.236	2.527	6.499	42	3.897	82	711	697	123	5
088	Selva dei Molini-Muehlwald	757	683	1.440	1.411	-	17	2	323	314	46	-
089	Selva di Val Gardena-Wolkenstein in Groeden	1.176	1.218	2.394	2.372	15	26	8	725	722	401	-
091	Senales-Schnals	715	664	1.379	2.152	7	583	21	352	336	47	-
118	Senale-San Felice-Unsere Liebe Frau im Walde-St. Felix	366	343	709	696	3	1	1	222	222	45	-
092	Sesto-Sexten	892	937	1.829	1.779	17	3	3	535	522	52	-
093	Silandro-Schlanders	2.650	2.716	5.366	5.860	50	353	44	1.630	1.579	174	1
094	Sluderno-Schluderns	856	862	1.718	1.781	10	92	2	503	501	27	1
095	Stelvio-Stilfs	679	644	1.323	1.383	14	41	8	425	419	163	6
096	Terento-Terenten	744	689	1.433	1.575	4	171	13	332	331	109	-
097	Terlano-Terlan	1.511	1.606	3.117	3.335	35	233	21	1.047	1.030	50	11
098	Termeno sulla strada del vino-Tramin an der Weinstrasse	1.423	1.540	2.963	3.571	20	574	47	1.000	1.000	140	-
099	Tesimo-Tisens	867	854	1.721	2.182	14	454	19	554	523	153	2
100	Tires-Tiers	411	423	834	875	5	66	3	264	236	63	12
101	Tirolo-Tirol	1.105	1.132	2.237	5.366	61	3.106	147	742	725	162	-
102	Trodene-Truden	454	492	946	1.056	1	75	-	330	330	119	-
103	Tubre-Taufers im Muenstertal	503	449	952	912	7	8	2	285	283	21	-
104	Ultimo-Ulten	1.489	1.456	2.945	2.931	12	69	2	759	759	133	-
105	Vadena-Platten	342	365	707	794	3	58	32	240	236	42	1
106	Valdaora-Olang	1.308	1.283	2.591	2.559	17	52	8	725	720	146	2
107	Val di Vizze-Pfitsch	1.247	1.261	2.508	2.542	9	57	3	749	748	145	-
108	Valle Aurina-Ahrntal	2.663	2.598	5.261	5.166	18	43	1	1.241	1.236	145	-
109	Valle di Casies-Gsies	996	1.012	2.008	1.957	10	35	6	432	421	47	3
110	Vandoies-Vintl	1.517	1.444	2.961	2.838	22	1	1	838	837	33	-
111	Varna-Vahrn	1.590	1.679	3.269	3.390	49	71	6	998	993	132	-
116	Veitumo-Feldthurns	1.113	1.189	2.302	2.371	15	139	16	582	570	86	-
112	Verano-Voeran	409	386	795	821	1	58	-	190	176	55	-
113	Villabassa-Niederdorf	604	625	1.229	1.230	10	4	4	395	395	145	-
114	Villandro-Villanders	871	877	1.748	1.784	2	64	5	469	439	60	1
115	Vipiteno-Sterzing	2.757	2.839	5.596	5.862	56	79	19	1.904	1.889	380	-
TOTALE		216.137	224.371	440.508	475.314	4.747	36.476	3.279	146.928	144.661	22.012	298

(a) In tale aggregato sono esclusi gli ospiti (clienti) di albergo presenti in Italia da meno di un mese

Tavola 3.2 - Indicatori relativi alla popolazione per Comune

COMUNI		INDICI				POPOLAZIONE DI 65 ANNI E PIÙ		POPOLAZIONE DI 75 ANNI E PIÙ		STRANIERI PER 1000 ABITANTI	
		Rapporto di mascolinità	Vecchiaia	Dipendenza	Ricambio	% popolazione di 65 anni e più	% di donne fra la popolazione di 65 anni e più	% popolazione di 75 anni e più	% di donne fra la popolazione di 75 anni e più	Residenti	Temporaneamente presenti
001	Aldino-Aldein	94,6	59,8	44,4	35,6	11,5	61,2	4,3	55,9	1,3	54,7
002	Andriano-Andrian	100,5	64,3	43,6	60,0	11,9	60,0	5,0	60,5	21,1	88,4
003	Anterivo-Altirei	96,5	104,5	53,1	89,3	17,7	62,9	8,1	56,3	5,1	265,8
004	Appiano sulla strada del vino-Eppan an der Weinstrasse	95,3	77,4	42,3	62,7	13,0	63,2	5,3	66,7	14,2	137,9
005	Avelengo-Haffing	104,3	49,2	43,2	61,4	10,0	53,2	4,7	37,9	14,4	470,3
006	Badia-Abtei	92,5	61,5	37,8	45,3	10,4	58,8	4,6	60,8	2,2	1,5
007	Barbiano-Barbian	102,2	52,3	43,4	42,3	10,4	55,3	4,4	62,5	8,3	179,4
008	Bolzano-Bozen	91,1	147,8	38,4	80,2	16,5	62,2	7,2	65,8	11,9	12,9
009	Braies-Prags	109,9	92,3	48,4	50,0	15,7	59,4	6,4	61,5	-	1,6
010	Brennero-Brenner	120,0	64,2	34,3	61,4	10,0	63,4	3,9	69,0	12,5	4,5
011	Bressanone-Brixen	92,5	86,4	42,6	60,3	13,8	65,1	6,1	71,1	12,0	46,9
012	Bronzolo-Branzoll	95,3	76,9	42,8	65,3	13,0	58,0	5,0	59,6	8,1	7,1
013	Brunico-Bruneck	95,5	66,2	39,0	44,5	11,2	62,1	5,0	65,1	11,2	13,0
014	Caines-Kuens	94,9	52,2	29,9	44,1	7,9	70,8	4,9	73,3	16,4	447,4
015	Caldarò sulla strada del vino-Kalterm an der Weinstrasse	92,3	85,8	46,2	71,6	14,6	63,7	6,3	69,5	18,5	138,6
016	Campo di Trens-Freienfeld	106,9	52,6	47,6	39,9	11,1	60,8	4,4	64,4	5,9	50,8
017	Campo Tures-Sand in Taufers	98,6	57,2	39,6	31,1	10,3	62,0	4,2	68,6	4,5	21,2
018	Castelbello-Ciardes-Kastelbell-Tschars	95,5	67,8	49,5	59,8	13,4	57,4	5,6	60,8	3,9	68,6
019	Castelrotto-Kastelruth	97,8	65,4	41,7	51,2	11,6	57,7	5,3	61,5	7,0	56,1
020	Cermes-Tscherms	96,1	77,9	46,3	88,7	13,9	58,1	5,8	70,8	19,7	358,7
021	Chienes-Kiens	104,3	44,1	38,6	35,1	8,5	53,1	4,3	53,3	7,7	66,6
022	Chiusa-Klausen	98,9	51,3	46,4	45,7	10,7	63,3	4,7	68,8	6,5	36,9
023	Cornedo all'Isarco-Karneid	105,0	54,4	40,9	36,8	10,2	59,7	4,5	65,0	5,1	73,1
024	Cortaccia sulla strada del vino-Kurtatsch an der Weinstrasse	91,5	80,6	45,5	77,1	14,0	61,3	6,1	64,5	9,9	37,5
025	Cortina sulla strada del vino-Kurtinig an der Weinstrasse	95,7	60,2	52,1	103,7	12,9	60,6	5,1	64,3	14,5	25,4
026	Corvara in Badia-Corvara	93,7	66,3	35,8	47,9	10,5	61,5	5,2	73,4	2,4	51,0
027	Curon Venosta-Graun im Vinschgau	109,6	59,6	46,4	53,7	11,8	60,1	4,9	66,1	13,3	14,6
028	Dobbiaco-Toblach	98,5	62,8	46,4	47,2	12,2	61,5	5,0	67,5	9,6	2,6
029	Egna-Neumarkt	100,7	93,3	40,8	73,8	14,0	60,6	5,7	65,1	10,5	29,4
030	Falzes-Pfalzen	106,1	36,4	44,0	41,5	8,2	56,3	3,1	57,8	5,9	11,7
031	Fiè allo Sciliar-Voels am Schlern	103,1	60,9	44,1	38,0	11,6	56,7	5,4	54,9	11,3	127,2
032	Fortezza-Franzensfeste	102,0	91,8	39,1	77,9	13,4	57,7	4,9	62,2	7,7	53,6
033	Funes-Villnoess	98,0	61,5	42,4	54,3	11,3	64,5	4,8	68,5	3,5	39,0
034	Gais-Gais	102,0	39,7	40,3	34,2	8,2	60,4	2,8	70,0	4,3	30,7
035	Gargazzone-Gargazon	97,2	78,4	40,7	78,4	12,7	60,0	4,6	69,2	3,5	144,7
036	Glörensa-Glurns	95,8	50,0	53,2	50,7	11,6	69,6	6,7	75,5	12,6	52,8
037	Laces-Latsch	95,5	57,9	49,1	64,4	12,1	59,6	4,9	65,6	8,3	153,7
038	Lagundo-Algund	93,3	90,5	43,6	71,7	14,4	57,6	6,7	60,5	14,8	518,1
039	Laion-Lajen	104,7	60,6	47,1	42,0	12,1	60,9	5,6	66,7	2,6	31,4
040	Laives-Leifers	95,5	61,9	32,4	55,2	9,4	63,2	3,9	70,1	7,2	36,3
041	Lana-Lana	93,3	70,6	43,9	53,3	12,6	63,4	5,8	66,2	14,6	139,0
042	Lasa-Laas	105,3	58,1	47,0	56,6	11,8	59,3	4,6	68,8	4,0	6,5
043	Lauregno-Laurein	114,9	105,9	43,6	119,2	15,6	59,3	8,4	62,1	-	-
117	La Valle-Wengen	100,8	57,6	45,5	34,2	11,4	56,2	4,5	50,0	-	57,5
044	Luson-Luesen	98,7	50,0	46,8	51,1	10,6	61,0	4,7	60,0	0,7	48,1
045	Magrè sulla strada del vino-Margreid an der Weinstrasse	100,0	73,6	44,6	59,8	13,1	67,9	6,1	73,8	5,0	51,9
046	Malles Venosta-Mals	106,2	62,6	47,9	47,7	12,5	62,6	5,5	67,6	6,1	36,0
047	Marebbe-Enneberg	98,5	61,6	47,3	47,7	12,2	57,1	5,9	56,9	1,9	0,8
048	Marlengo-Marling	95,1	81,5	37,7	60,5	12,3	65,3	5,6	66,7	16,7	446,3
049	Martello-Martell	118,9	66,0	44,2	53,1	12,2	59,2	4,6	53,8	8,3	240,2
050	Meltina-Moelten	110,4	56,1	45,7	44,9	11,3	63,5	5,1	62,9	0,8	34,6
051	Merano-Meran	87,3	143,9	41,0	72,5	17,2	65,7	8,1	68,7	26,8	114,2
052	Monguelfo-Welsberg	95,6	62,6	43,4	55,3	11,7	65,4	5,1	72,1	3,3	2,1
053	Montagna-Montan	104,1	87,5	47,9	98,9	15,1	60,0	5,9	67,1	3,6	286,3
054	Moso in Passiria-Moos in Passeier	107,8	33,7	47,9	39,3	8,2	58,8	3,4	71,2	6,0	19,8
055	Nalles-Nals	97,3	64,0	38,4	65,2	10,8	60,8	4,7	64,2	5,7	159,2
056	Naturno-Naturns	102,0	55,0	46,4	48,5	11,2	59,2	5,2	64,4	12,8	192,7
057	Naz-Sciaves-Natz-Schabs	102,9	27,3	47,1	41,4	6,9	57,4	2,2	46,7	15,1	335,9
058	Nova Levante-Welschnofen	102,6	86,3	44,7	53,0	14,3	58,8	6,8	58,6	13,4	1,2
059	Nova Ponente-Deutschnofen	99,1	63,2	51,6	54,2	13,2	58,0	5,9	56,0	7,7	48,6
060	Ora-Auer	95,2	77,3	40,9	61,4	12,7	61,7	4,2	70,5	8,7	165,7
061	Ortisei-St. Ulrich	98,7	84,8	40,0	44,5	13,1	61,4	6,5	61,3	5,7	6,9
062	Parcines-Partschins	97,2	63,4	41,4	58,1	11,4	58,0	5,0	63,0	10,3	483,0
063	Perca-Percha	104,5	37,3	39,4	39,4	7,7	61,1	2,7	65,6	9,4	11,1
064	Plaus-Plaus	95,9	57,4	39,2	25,8	10,3	61,5	3,4	53,8	7,9	315,8

Tavola 3.2 segue - Indicatori relativi alla popolazione per Comune

COMUNI		Rapporto di mascolinità	INDICI			POPOLAZIONE DI 65 ANNI E PIU'		POPOLAZIONE DI 75 ANNI E PIU'		STRANIERI PER 1000 TANTI	
			Vecchiaia	Dipendenza	Ricambio	% popola- zione di 65 anni e più	% di donne fra la po- polazione di 65 anni e più	% popola- zione di 75 anni e più	% di donne fra la po- polazione di 75 anni e più	Residenti	Temporanea- mente pre- senti
065	Ponte Gardena-Waidbruck	100,0	73,5	39,1	175,0	11,9	60,0	3,8	37,5	9,5	-
066	Postal-Burgstall	100,0	76,2	41,2	58,3	12,6	56,9	5,3	62,7	6,3	150,6
067	Prato allo Stelvio-Prad am Stilsfer Joch	104,9	51,6	44,6	38,5	10,5	59,4	4,9	61,9	9,6	3,0
068	Predoi-Prettau	96,2	122,2	43,2	53,6	16,6	65,5	8,4	69,6	3,0	1,5
069	Proves-Proveis	115,9	76,8	49,7	88,5	14,4	55,8	4,7	57,1	-	-
070	Racines-Ratschings	110,8	45,3	42,8	45,0	9,3	56,5	3,5	55,6	7,0	94,3
071	Rasun Anterselva-Rasen-Antholz	106,9	50,1	40,7	34,7	9,7	60,3	3,8	66,7	5,2	37,9
072	Renon-Ritten	101,1	54,8	48,1	36,1	11,5	61,2	4,9	60,9	16,4	159,8
073	Rifiano-Riffian	101,2	61,4	45,2	42,6	11,8	57,3	5,2	63,6	6,7	255,7
074	Rio di Pusteria-Muehlbach	98,7	56,0	44,7	47,5	11,1	62,5	4,9	69,2	5,4	327,0
075	Rodengo-Rodeneck	108,3	52,1	53,4	55,0	11,9	51,2	4,6	53,2	3,9	5,8
076	Salorno-Salurn	97,4	122,7	47,0	86,7	17,6	57,9	7,4	60,1	16,5	25,5
077	San Candido-Innichen	102,4	65,2	43,1	63,6	11,9	60,8	4,6	66,4	13,0	0,3
079	San Genesio Atesino-Jenesien	99,4	57,5	43,7	63,6	11,1	60,9	4,8	61,1	1,3	66,3
080	San Leonardo in Passiria-St. Leonhard in Passeier	98,7	41,4	48,4	33,6	9,5	61,3	4,4	65,8	3,3	49,8
081	San Lorenzo di Sebato-St. Lorenzen	103,0	53,3	42,7	50,7	10,4	60,1	3,9	62,0	6,8	12,6
082	San Martino in Badia-St. Martin in Thurn	105,4	59,8	52,2	54,9	12,8	47,4	4,6	53,6	-	75,6
083	San Martino in Passiria-St. Martin in Passeier	101,9	44,4	42,6	37,7	9,2	58,9	3,4	55,4	8,5	117,8
084	San Pancrazio-St. Pankraz	105,3	87,9	48,1	63,8	15,2	54,5	6,5	56,2	0,6	24,1
085	Santa Cristina Val Gardena-St. Christina in Groeden	97,3	64,2	38,6	66,7	10,9	53,4	4,9	55,1	6,9	1,9
086	Sarentino-Sarntal	104,5	57,4	47,4	40,4	11,7	57,7	5,1	60,4	4,6	1,1
087	Scena-Schenna	104,4	59,5	41,4	38,2	10,9	53,6	4,4	55,9	16,6	-
088	Selva dei Molini-Muehlwald	110,8	40,6	45,5	47,7	9,0	60,0	3,3	60,4	-	11,8
089	Selva di Val Gardena-Wolkenstein in Groeden	96,6	55,0	34,1	45,6	9,0	62,5	3,9	67,0	6,3	10,9
091	Senales-Schnals	107,7	48,7	50,7	53,0	11,0	56,6	4,3	64,4	5,1	422,8
118	Senale-San Felice-Unsere Liebe Frau im Walde-St. Felix	106,7	63,3	52,8	61,1	13,4	50,5	6,2	45,5	4,2	1,4
092	Sesto-Sexten	95,2	70,8	41,7	94,0	12,2	60,5	4,2	68,4	9,3	1,6
093	Silandro-Schlanders	97,6	60,6	47,8	50,5	12,2	61,8	5,8	66,3	9,3	65,8
094	Sluderno-Schluderns	99,3	59,3	48,9	57,5	12,2	62,4	5,6	64,6	5,8	53,6
095	Stelvio-Stilfs	105,4	85,2	47,2	47,4	14,7	62,6	6,3	65,1	10,6	31,0
096	Terento-Terenten	108,0	36,9	46,7	39,5	8,6	49,6	2,7	52,6	2,8	119,3
097	Terlano-Terlan	94,1	83,8	41,1	60,9	13,3	63,3	5,7	63,1	11,2	74,8
098	Termeno sulla strada del vino-Tramin an der Weinstrasse	92,4	89,5	47,6	77,7	15,2	63,4	5,7	73,8	6,7	193,7
099	Tesimo-Tisens	101,5	85,8	50,0	107,9	15,4	60,8	6,8	64,1	8,1	263,8
100	Tires-Tiers	97,2	96,7	55,3	64,4	17,5	58,9	8,6	56,9	6,0	79,1
101	Tirolo-Tirol	97,6	78,5	43,9	50,0	13,4	61,3	6,3	67,1	27,3	-
102	Trodene-Truden	92,3	84,2	49,9	79,7	15,2	69,4	5,4	70,6	1,1	79,3
103	Tubre-Taufers im Muenstertal	112,0	76,2	46,7	84,2	13,8	61,8	4,9	74,5	7,4	8,4
104	Ultimo-Ulten	102,3	77,0	50,9	52,7	14,7	55,8	5,7	55,0	4,1	23,4
105	Vadena-Pfatten	93,7	50,7	40,0	55,4	9,6	55,9	3,7	65,4	4,2	82,0
106	Valdaora-Olang	101,9	43,6	44,7	42,2	9,4	59,7	4,4	65,8	6,6	20,1
107	Val di Vizze-Pfirsch	98,9	65,7	47,0	64,9	12,7	60,4	5,1	64,3	3,6	22,7
108	Valle Aurina-Ahrntal	102,5	44,3	44,7	40,4	9,5	55,9	4,2	61,9	3,4	8,2
109	Valle di Casies-Gsies	98,4	56,1	49,5	37,7	11,9	58,6	5,5	61,3	5,0	17,4
110	Vandoies-Vintl	105,1	50,1	44,4	50,2	10,3	57,6	3,9	67,8	7,4	0,3
111	Varna-Vahm	94,7	51,7	38,8	50,8	9,5	60,8	3,5	69,6	15,0	21,7
116	Velturno-Feldthurns	93,6	42,8	48,4	29,0	9,8	63,1	3,5	66,3	6,5	60,4
112	Verano-Voeran	106,0	29,4	49,7	30,5	7,5	65,0	3,5	67,9	1,3	73,0
113	Villabassa-Niederdorf	96,6	93,3	44,2	80,9	14,8	65,9	7,2	70,8	8,1	3,3
114	Villandro-Villanders	99,3	59,2	45,4	47,0	11,6	61,6	5,9	66,0	1,1	36,6
115	Vipiteno-Sterzing	97,1	66,6	35,7	42,2	10,5	64,8	4,5	72,4	10,0	14,1
TOTALE		96,3	80,9	42,1	58,1	13,2	61,6	5,7	65,5	10,8	82,8

Tavola 3.3 - Indicatori relativi alle famiglie per Comune

COMUNI	N. medio componenti per famiglia	% FAMIGLIE CON					
		1 componente	5 componenti e più	un nucleo senza membri isolati	un nucleo con membri isolati	Famiglie coabitanti per 1.000 famiglie	
001	Aldino-Aldein	3,8	14,4	36,8	67,9	12,0	9,6
002	Andriano-Andrian	3,0	18,3	16,3	71,7	7,6	8,0
003	Anterivo-Altrei	2,8	17,6	10,6	71,8	5,6	-
004	Appiano sulla strada del vino-Eppan an der Weinstrasse	3,0	20,6	15,2	69,9	6,1	9,6
005	Avelengo-Hafling	3,4	19,8	26,4	67,0	8,8	44,0
006	Badia-Abtei	3,6	14,2	30,3	68,1	12,2	-
007	Barbiano-Barbian	3,3	18,7	22,6	68,0	8,7	18,3
008	Bolzano-Bozen	2,5	26,5	6,2	63,8	6,2	4,9
009	Braies-Prags	3,8	17,4	32,3	51,6	19,3	43,5
010	Brennero-Brenner	2,9	24,7	16,2	63,8	6,6	-
011	Bressanone-Brixen	2,9	24,3	14,5	65,2	6,6	10,1
012	Bronzolo-Branzoll	2,8	16,6	7,4	74,9	5,3	5,7
013	Brunico-Bruneck	3,0	23,8	15,8	66,6	6,5	4,5
014	Caines-Kuens	4,3	1,4	39,4	74,6	19,7	28,2
015	Caldaro sulla strada del vino-Kalterm an der Weinstrasse	2,8	24,6	10,9	67,3	4,6	10,1
016	Campo di Trens-Freienfeld	3,6	16,5	29,0	65,1	12,1	-
017	Campo Tures-Sand in Taufers	3,5	18,4	26,6	66,3	11,9	-
018	Castelbello-Ciardes-Kastelbell-Tschars	3,6	13,3	26,7	66,7	13,0	1,5
019	Castelrotto-Kastelruth	3,3	19,7	23,6	71,1	6,9	8,9
020	Cermes-Tscherms	3,0	20,1	14,6	63,7	11,9	10,8
021	Chienes-Kiens	3,5	17,3	27,1	72,9	7,6	48,5
022	Chiusa-Klausen	3,3	20,8	24,7	67,9	7,5	12,5
023	Cornedo all'Isarco-Karneid	3,4	20,9	25,9	67,9	9,1	1,2
024	Cortaccia sulla strada del vino-Kurtatsch an der Weinstrass	3,0	22,8	16,4	64,2	9,0	13,1
025	Cortina sulla strada del vino-Kurtinig an der Weinstrasse	2,8	23,5	10,7	68,4	6,1	-
026	Corvara in Badia-Corvara	3,1	22,7	20,2	63,8	8,2	56,1
027	Curon Venosta-Graun im Vinschgau	3,4	17,5	27,7	64,2	12,6	-
028	Dobbiaco-Toblach	3,3	21,1	23,5	66,4	10,2	48,3
029	Egna-Neumarkt	2,8	20,0	11,3	71,9	5,0	-
030	Falzes-Pfalzen	3,7	15,1	29,8	70,0	9,1	16,4
031	Fiè allo Sciliar-Voels am Schiern	3,2	20,2	21,4	70,5	5,6	14,9
032	Fortezza-Franzensfeste	2,8	28,5	12,0	61,0	6,7	-
033	Funes-Villnoess	3,6	18,8	29,8	65,9	11,1	10,9
034	Gais-Gais	3,8	10,9	31,0	71,3	14,4	-
035	Gargazzone-Gargazon	2,8	24,1	10,5	67,1	7,1	29,3
036	Glorenza-Glurms	2,9	22,5	13,8	68,5	5,1	7,2
037	Laces-Latsch	2,9	23,1	14,2	68,9	5,3	0,7
038	Lagundo-Algund	2,8	26,1	12,9	62,0	7,3	13,9
039	Laion-Lajen	3,4	19,7	27,7	65,9	11,7	3,6
040	Laives-Leifers	2,8	17,1	7,1	74,4	5,8	6,3
041	Lana-Lana	2,9	23,9	13,9	68,5	5,3	17,3
042	Lasa-Laas	3,4	17,8	25,3	66,6	10,6	3,9
043	Lauregno-Laurein	3,5	22,0	30,0	46,0	17,0	-
117	La Valle-Wengen	4,4	14,2	47,3	64,0	13,1	14,5
044	Luson-Luesen	3,7	12,7	30,0	68,6	13,5	27,0
045	Magrè sulla strada del vino-Margreid an der Weinstrasse	2,9	25,9	15,1	65,7	7,0	-
046	Malles Venosta-Mals	3,6	14,7	29,3	66,4	13,4	3,2
047	Marebbe-Enneberg	3,7	15,0	34,0	63,0	13,8	23,3
048	Marlengo-Marling	2,8	25,7	13,1	64,3	7,2	9,7
049	Martello-Martell	3,3	20,6	23,0	68,5	5,4	7,8
050	Meltina-Moelten	3,8	17,0	33,0	65,1	11,0	9,4
051	Merano-Meran	2,4	31,7	6,2	59,8	5,0	4,0
052	Mongueffo-Welsberg	3,4	17,7	26,6	61,5	13,0	26,0
053	Montagna-Montan	3,1	19,5	19,5	67,4	7,5	-
054	Moso in Passiria-Moos in Passeier	4,1	15,7	42,0	64,6	15,5	11,5
055	Nalles-Nais	2,9	22,7	14,8	70,4	5,4	10,4
056	Naturno-Naturns	3,2	18,8	18,5	67,5	10,1	17,2
057	Naz-Sciaves-Natz-Schabs	3,1	22,7	23,0	73,1	2,3	121,9
058	Nova Levante-Welschnofen	3,0	24,0	16,0	66,8	5,4	20,9
059	Nova Ponente-Deutschnofen	3,2	23,3	23,6	64,8	7,4	62,3
060	Ora-Auer	2,8	24,2	10,8	68,6	4,7	13,7
061	Ortisei-St. Ulrich	3,0	18,6	15,9	74,7	4,2	-
062	Parcines-Partschins	3,2	18,7	18,3	63,9	12,6	1,1
063	Perca-Percha	3,7	14,5	31,4	69,8	12,3	56,6
064	Plaus-Plaus	3,1	25,2	19,5	62,6	6,5	16,3

Tavola 3.3 segue - Indicatori relativi alle famiglie per Comune

COMUNI	N. medio componenti per famiglia	% FAMIGLIE CON					Famiglie coabitanti per 1.000 famiglie
		1 componente	5 componenti e più	un nucleo senza membri isolati	un nucleo con membri isolati		
065	Ponte Gardena-Waidbruck	2,8	22,7	10,7	72,0	4,0	80,0
066	Postal-Burgstall	2,9	24,0	13,6	66,6	6,2	46,1
067	Prato allo Stelvio-Prad am Stifser Joch	3,3	16,4	19,1	70,2	8,2	-
068	Predoi-Prettau	3,6	15,4	28,0	57,7	21,4	33,0
069	Proves-Proveys	3,4	22,1	23,3	52,3	16,3	-
070	Racines-Ratschings	3,7	13,0	31,4	67,9	12,6	-
071	Rasun Anterselva-Rasen-Antholz	3,8	14,5	34,5	67,7	11,7	32,8
072	Renon-Ritten	3,3	19,0	22,0	70,3	7,5	20,6
073	Rifiano-Riffian	3,3	22,4	24,4	61,7	10,1	29,2
074	Rio di Pusteria-Muehlbach	3,5	18,3	26,4	64,7	11,6	16,1
075	Rodengo-Rodeneck	3,3	21,6	25,2	68,7	6,5	96,8
076	Salorno-Salurn	2,6	25,0	8,0	63,0	6,3	11,4
077	San Candido-Innichen	3,3	21,1	21,2	63,3	10,8	7,9
079	San Genesio Atesino-Jenesien	3,6	17,4	29,9	64,8	13,1	21,3
080	San Leonardo in Passiria-St. Leonhard in Passeier	3,8	14,6	33,6	68,9	11,7	11,5
081	San Lorenzo di Sebato-St. Lorenzen	3,4	21,0	23,6	65,5	9,6	20,7
082	San Martino in Badia-St. Martin in Thurn	3,9	10,9	36,8	66,4	16,8	10,7
083	San Martino in Passiria-St. Martin in Passeier	3,6	17,3	27,9	66,8	11,7	19,0
084	San Pancrazio-St. Pankraz	3,6	17,9	33,3	57,6	17,9	-
085	Santa Cristina Val Gardena-St. Christina in Groeden	3,1	17,1	15,4	77,0	2,5	11,5
086	Sarentino-Sarntal	3,0	27,3	20,4	67,8	3,2	168,4
087	Scena-Schenna	3,5	19,0	30,0	62,3	12,7	12,7
088	Selva dei Molini-Muehlwald	4,4	12,1	47,4	58,2	22,9	27,9
089	Selva di Val Gardena-Wolkenstein in Groeden	3,3	14,2	17,9	77,7	5,5	4,1
091	Senales-Schnals	3,8	13,9	33,0	58,8	19,9	45,5
118	Senale-San Felice-Unsere Liebe Frau im Walde-St. Felix	3,2	19,4	18,9	66,7	9,5	-
092	Sesto-Sexten	3,4	14,6	23,4	67,1	11,2	24,3
093	Silandro-Schlanders	3,2	19,2	20,4	69,1	8,3	30,7
094	Sluderno-Schluderns	3,3	18,3	22,9	67,0	10,7	2,0
095	Stelvio-Stilfs	3,1	21,4	21,6	60,7	12,9	-
096	Terento-Terenten	4,3	9,6	41,3	68,1	14,8	3,0
097	Terlano-Terlan	2,9	21,4	13,3	67,6	7,4	5,7
098	Termeno sulla strada del vino-Tramin an der Weinstrasse	2,9	19,5	11,3	71,9	5,1	-
099	Tesimo-Tisens	3,0	22,0	18,6	67,7	6,7	52,3
100	Tires-Tiers	3,1	20,5	20,5	68,9	8,3	60,6
101	Tirolo-Tirol	3,0	24,5	16,7	63,6	7,7	22,9
102	Trodena-Truden	2,9	21,5	13,9	69,7	4,2	-
103	Tubre-Taufers im Muenstertal	3,2	17,9	22,1	64,2	10,5	7,0
104	Ultimo-Ulten	3,8	13,6	33,5	58,1	18,1	-
105	Vadena-Platten	2,9	17,9	12,1	73,8	3,3	12,5
106	Valdaora-Olang	3,5	17,8	27,0	69,0	9,2	4,1
107	Val di Vizze-Pfirtsch	3,3	17,8	21,8	66,4	11,2	1,3
108	Valle Aurina-Ahrmtal	4,2	10,6	40,3	66,2	16,0	4,0
109	Valle di Casies-Gsies	4,6	8,3	46,1	56,5	24,1	18,5
110	Vandoies-Vintl	3,5	17,4	27,8	66,8	12,4	1,2
111	Varna-Vahrn	3,2	18,9	22,4	68,7	8,9	5,0
116	Veiturno-Feldthurns	3,9	14,3	35,7	71,5	11,0	20,6
112	Verano-Voeran	4,2	18,9	46,8	61,1	15,3	73,7
113	Villabassa-Niederdorf	3,0	23,5	16,2	62,5	8,9	-
114	Villandro-Villanders	3,7	16,0	30,9	65,7	14,5	61,8
115	Vipiteno-Sterzing	2,9	25,1	12,6	66,0	6,7	7,9
TOTALE		3,0	22,7	15,4	65,8	7,6	12,5

Tavola 3.4 - Indicatori relativi a popolazione e istruzione per Comune

COMUNI		Tasso di non cons. della scuola dell'obbligo (15-42 anni)			Indice di conseg. diploma scuola media superiore (19-34)			Indice di conseg. diploma scuola media superiore (35-44)			Indice di cons. diploma scuola media superiore (19 e più)		
		M	F	MF	M	F	MF	M	F	MF	M	F	MF
001	Aldino-Aldein	13,6	24,3	18,9	14,3	20,5	17,3	12,2	10,5	11,4	10,6	10,2	10,4
002	Andriano-Andrian	27,7	44,9	36,0	16,2	35,1	25,7	30,8	17,8	24,7	14,7	16,1	15,4
003	Anterivo-Altreì	12,4	25,3	18,3	3,7	6,4	5,0	6,5	13,6	9,4	4,0	3,8	3,9
004	Appiano sulla strada del vino- Eppan an der Weinstrasse	30,2	37,6	33,9	27,5	26,9	27,2	24,8	17,1	20,8	21,2	14,4	17,6
005	Avelengo-Hafing	8,8	18,5	13,4	9,4	14,3	11,8	10,0	-	6,0	7,0	6,9	6,9
006	Badia-Abtei	25,3	29,4	27,5	21,5	27,2	24,5	15,8	6,2	11,0	14,5	13,0	13,7
007	Barbiano-Barbian	16,6	18,8	17,7	16,3	15,5	16,0	11,7	8,1	9,8	9,8	7,9	8,8
008	Bolzano-Bozen	45,5	51,5	48,5	45,6	47,7	46,6	41,5	29,0	35,0	33,7	23,6	28,3
009	Braies-Prags	14,3	20,5	17,0	14,0	10,1	12,4	6,5	8,3	7,3	7,5	5,8	6,7
010	Brennero-Brenner	27,5	27,1	27,3	28,9	27,7	28,5	10,1	12,1	11,0	18,3	14,1	16,4
011	Bressanone-Brixen	34,2	41,9	38,0	30,4	33,1	31,7	30,1	21,3	25,6	24,8	18,4	21,4
012	Bronzolo-Bronzoll	25,7	32,6	29,1	19,4	20,7	20,0	16,9	15,5	16,2	14,0	10,9	12,4
013	Brunico-Bruneck	28,6	34,2	31,4	28,3	31,2	29,7	25,8	17,1	21,3	22,8	16,9	19,7
014	Caines-Kuens	22,1	31,7	27,0	12,1	27,9	20,2	30,8	8,3	20,0	13,6	17,2	15,5
015	Caldaro sulla strada del vino- Kaltarn an der Weinstrasse	30,5	34,7	32,6	26,5	24,2	25,3	21,3	13,5	17,4	20,1	12,3	16,0
016	Campo di Trens-Freienfeld	19,0	27,1	22,7	16,3	17,6	16,9	11,5	8,6	10,3	11,4	9,6	10,5
017	Campo Tures-Sand in Taufers	20,5	25,6	23,0	18,1	18,9	18,5	10,3	13,3	11,8	12,4	11,2	11,8
018	Castelbello-Ciardes-Kastelbell- Tschars	14,6	19,3	16,9	17,7	22,2	19,9	10,0	9,2	9,6	10,4	9,9	10,1
019	Castelrotto-Kastelruth	20,4	25,4	22,8	19,1	21,4	20,2	14,7	8,6	11,8	13,6	11,1	12,3
020	Cermes-Tschermers	27,4	32,5	29,9	24,1	33,5	28,8	14,3	4,7	9,9	14,8	14,9	14,9
021	Chienes-Kiens	17,3	24,5	20,7	14,9	19,2	16,9	15,8	10,8	13,3	12,2	11,5	11,9
022	Chiusa-Klausen	17,6	25,7	21,4	16,1	17,8	16,9	15,7	13,2	14,5	13,3	10,7	12,0
023	Cornedo all'Isarco-Karneid	12,6	24,6	18,2	10,9	16,8	13,7	8,3	7,2	7,8	8,4	8,7	8,5
024	Cortaccia sulla strada del vino- Kurtatsch an der Weinstrasse	16,1	28,1	22,0	16,2	19,6	17,9	9,5	6,1	7,9	10,3	8,4	9,3
025	Cortina sulla strada del vino- Kurtinig an der Weinstrasse	26,3	35,6	30,9	18,5	20,9	19,8	13,9	12,9	13,4	10,8	11,9	11,4
026	Corvara in Badia-Corvara	24,8	29,1	27,1	23,7	28,3	26,1	21,3	15,7	18,0	17,4	15,6	16,4
027	Curon Venosta-Graun im Vin- chgau	21,3	26,1	23,4	19,9	16,1	18,2	12,7	6,4	9,7	12,9	8,1	10,6
028	Dobbiaco-Toblach	19,3	27,7	23,2	17,1	22,2	19,4	14,3	14,4	14,3	14,0	12,7	13,3
029	Egna-Neumarkt	29,0	39,0	33,7	23,3	28,3	25,6	24,6	14,3	19,5	18,3	13,3	15,8
030	Falzes-Pfalzen	19,2	30,6	24,6	16,5	22,0	19,1	9,8	10,3	10,0	13,5	13,2	13,3
031	Fiè allo Sciliar-Voels am Schlern	15,4	26,3	20,6	15,0	20,9	17,6	12,9	10,2	11,6	11,3	11,7	11,5
032	Fortezza-Franzensfeste	29,8	40,6	34,8	18,5	29,7	23,7	27,0	14,8	21,4	14,6	13,2	13,9
033	Funes-Villnoess	12,9	26,8	19,5	9,0	19,9	14,1	15,0	7,1	11,2	8,0	10,4	9,2
034	Gais-Gais	15,2	26,9	20,9	13,5	19,0	16,2	10,1	5,2	7,9	9,0	9,7	9,4
035	Gargazzone-Gargazon	24,0	36,6	30,0	21,5	28,7	25,0	10,5	10,3	10,4	12,8	12,3	12,5
036	Glörenza-Glurns	16,3	31,3	24,1	20,0	18,6	19,2	13,0	12,1	12,6	11,2	10,1	10,6
037	Laces-Latsch	20,8	29,1	24,9	18,9	25,7	22,3	17,1	17,2	17,1	12,8	13,6	13,2
038	Lagundo-Algund	31,3	37,0	34,1	30,6	28,4	29,6	16,8	10,7	13,7	18,9	13,2	15,9
039	Laion-Lajen	13,0	18,7	15,7	6,8	16,7	11,4	9,5	7,3	8,3	6,3	8,3	7,3
040	Laives-Leifers	29,9	36,0	32,9	26,1	27,8	26,9	24,0	14,5	19,3	19,0	14,4	16,6
041	Lana-Lana	25,2	35,1	30,1	21,8	27,7	24,7	20,5	14,0	17,2	16,4	13,9	15,1
042	Lasa-Laas	15,4	25,8	20,2	17,3	21,7	19,3	10,1	8,2	9,2	10,5	9,5	10,0
043	Lauregno-Laurein	20,9	26,5	23,4	20,3	24,1	22,1	30,0	12,5	25,0	13,1	12,4	12,8
117	La Valle-Wengen	12,6	30,1	21,5	11,9	24,4	18,4	10,9	6,7	8,9	8,4	12,7	10,7
044	Luson-Luesen	9,1	20,2	14,5	7,9	12,6	10,3	5,1	7,9	6,4	4,4	6,5	5,5
045	Magrè sulla strada del vino- Margreid an der Wein- strasse	20,3	20,7	20,5	12,7	12,1	12,4	16,4	6,5	11,6	9,2	5,3	7,2
046	Malles Venosta-Mals	21,9	30,7	25,9	20,3	25,7	22,7	14,6	5,0	10,3	14,5	11,5	13,0
047	Marebbe-Enneberg	21,4	27,5	24,4	22,6	27,2	24,8	16,4	14,4	15,4	13,7	13,7	13,7
048	Marlengo-Marling	26,7	36,5	31,5	25,2	33,7	29,3	22,8	13,9	18,2	18,2	15,3	16,7
049	Martello-Martell	4,8	8,8	6,5	5,1	9,4	6,8	1,8	-	1,0	3,2	4,6	3,9
050	Meltina-Moelten	13,0	19,6	16,0	10,8	9,8	10,4	14,5	5,2	10,0	8,0	5,3	6,7
051	Merano-Meran	38,2	44,4	41,2	38,5	42,7	40,6	32,3	23,8	27,8	28,3	20,8	24,2
052	Monguelfo-Welsberg	22,8	29,7	26,0	18,9	25,4	22,1	21,0	9,6	15,8	15,7	13,2	14,4
053	Montagna-Montan	22,3	34,5	28,0	16,7	12,1	14,5	17,6	13,0	15,4	10,9	7,5	9,1
054	Moso in Passiria-Moos in Pas- seier	8,9	14,9	11,7	7,3	7,7	7,4	6,2	3,4	5,0	5,0	3,8	4,5
055	Nalles-Nals	26,1	33,5	29,8	24,7	26,1	25,3	17,2	8,1	12,7	16,7	12,7	14,7
056	Naturno-Naturns	21,4	25,7	23,5	15,8	19,5	17,6	14,5	10,5	12,6	11,2	10,6	10,9
057	Naz-Sciaves-Natz-Schabs	26,3	32,3	29,2	17,6	22,4	19,8	21,6	17,6	19,7	16,3	15,8	16,1
058	Nova Levante-Welschnofen	22,1	30,3	25,8	19,1	24,0	21,4	15,8	10,6	13,4	15,7	12,2	14,0
059	Nova Ponente-Deutschnofen	19,6	30,2	24,8	15,8	15,0	15,4	18,9	11,1	15,3	12,8	7,9	10,3
060	Ora-Auer	36,8	38,0	37,4	25,8	25,6	25,7	28,5	17,8	22,8	20,1	13,6	16,8
061	Ortisei-St. Ulrich	26,3	32,1	29,2	23,9	33,1	28,3	26,9	17,5	22,1	18,4	16,9	17,6
062	Parcines-Partschins	22,0	30,8	26,3	16,7	21,3	19,0	13,2	8,9	11,0	12,2	11,0	11,6
063	Perca-Percha	16,6	25,6	20,8	15,9	18,5	17,1	15,7	6,8	11,1	12,7	11,4	12,1
064	Plaus-Plaus	11,5	26,5	18,2	9,2	13,6	11,3	8,3	-	4,1	7,1	5,5	6,3

Tavola 3.4 segue - Indicatori relativi a popolazione e istruzione per Comune

COMUNI	Tasso di non cons. della scuola dell'obbligo (15-42 anni)			Indice di conseg. diploma scuola media superiore (19-34)			Indice di conseg. diploma scuola media superiore (35-44)			Indice di cons. diploma scuola media superiore (19 e più)			
	M	F	MF	M	F	MF	M	F	MF	M	F	MF	
065	Ponte Gardena-Waidbruck	20,4	27,9	23,9	17,6	28,6	23,2	30,0	-	18,8	15,9	12,6	14,2
066	Postal-Burgstall	17,3	37,6	26,7	15,1	32,0	22,6	21,1	15,2	18,1	12,6	14,9	13,8
067	Prato allo Stelvio-Prad am Stilfser Joch	16,8	24,7	20,5	14,7	16,0	15,3	15,2	8,9	12,3	11,6	8,5	10,1
068	Predoi-Preitau	20,6	31,7	25,8	16,4	24,2	20,1	19,4	8,8	14,3	10,7	10,7	10,7
069	Proves-Proveis	10,8	10,7	10,8	2,1	9,4	5,0	15,8	5,3	10,5	5,1	4,9	5,0
070	Racines-Ratschings	8,9	15,0	11,8	4,1	5,5	4,8	6,8	2,6	4,8	4,0	3,0	3,5
071	Rasun Anterselva-Rasen-Antholz	11,8	25,7	18,1	9,0	23,6	15,6	8,6	5,6	7,2	6,8	12,0	9,3
072	Renon-Ritten	18,3	30,0	24,0	14,5	18,7	16,6	18,4	13,1	15,9	14,0	11,2	12,6
073	Riffano-Riffian	13,8	24,1	18,8	10,2	23,6	16,9	11,3	7,0	9,2	9,6	12,1	10,9
074	Rio di Pusteria-Muehlbach	19,9	25,6	22,7	17,3	22,1	19,6	17,7	8,1	12,7	12,1	11,7	11,9
075	Rodengo-Rodeneck	15,7	27,5	21,2	10,5	19,9	14,9	9,3	2,0	5,8	6,3	9,7	8,0
076	Salomo-Salum	31,9	32,0	31,9	30,5	25,2	27,9	19,0	13,4	16,5	16,9	10,5	13,6
077	San Candido-Innichen	27,1	32,9	29,8	25,6	21,7	23,8	15,2	11,0	13,3	18,6	12,4	15,5
079	San Genesio Atesino-Jenesien	14,6	22,7	18,4	12,1	16,1	13,9	14,2	8,4	11,2	9,0	8,1	8,5
080	San Leonardo in Passiria-St. Leonhard in Passeier	14,2	18,0	16,1	9,7	14,5	12,2	13,7	5,6	10,3	9,1	8,2	8,6
081	San Lorenzo di Sebato-St. Lorenzen	18,5	28,7	23,4	16,6	24,3	20,2	15,1	9,9	12,6	13,0	13,0	13,0
082	San Martino in Badia-St. Martin in Thum	16,1	22,7	19,4	17,4	16,4	16,9	10,7	16,0	13,2	11,0	9,8	10,4
083	San Martino in Passiria-St. Martin in Passeier	9,8	14,1	11,9	8,2	12,3	10,1	5,1	4,8	5,0	5,2	6,4	5,8
084	San Pancrazio-St. Pankraz	10,6	21,1	15,4	8,3	16,8	12,1	5,4	11,0	7,8	5,1	8,2	6,6
085	Santa Cristina Val Gardena-St. Christina in Groeden	24,9	27,1	26,0	19,1	18,5	18,8	10,8	11,5	11,1	10,5	10,7	10,6
086	Sarentino-Sarntal	10,3	17,1	13,5	9,0	12,6	10,7	9,0	6,3	7,8	6,8	6,6	6,7
087	Scena-Schenna	14,1	18,6	16,3	11,7	18,4	14,9	8,9	7,8	8,3	9,3	10,0	9,6
088	Selva dei Molini-Muehlwald	9,7	14,3	11,7	7,0	9,3	8,0	7,1	2,9	5,4	5,8	4,8	5,3
089	Selva di Val Gardena-Wolkenstein in Groeden	34,1	33,2	33,7	39,0	39,0	39,0	29,4	19,9	24,6	27,7	22,5	25,1
091	Senales-Schnals	8,0	12,5	10,0	5,9	8,9	7,3	9,0	2,8	6,6	5,7	4,8	5,2
118	Senale-San Felice-Unsere Liebe Frau im Waide-St. Felix	6,3	10,5	8,3	3,9	5,9	4,9	6,4	-	3,8	3,3	3,7	3,5
092	Sesto-Sexten	22,3	24,4	23,3	20,9	19,0	20,0	15,0	3,2	9,2	12,9	8,9	10,9
093	Silandro-Schlanders	23,1	31,3	27,1	24,4	29,2	26,7	16,9	15,0	16,0	17,8	14,9	16,3
094	Sluderno-Schluderns	16,1	24,6	20,0	12,1	16,0	14,0	13,5	8,1	11,2	8,9	7,1	8,0
095	Stelvio-Stilfs	21,4	29,7	25,3	19,1	29,9	24,2	17,8	7,0	13,0	12,8	11,5	12,1
096	Terento-Terenten	9,5	22,3	15,5	9,2	11,9	10,4	5,4	6,3	5,8	6,3	6,5	6,4
097	Terlano-Terlan	31,4	41,6	36,4	23,0	28,3	25,6	28,9	18,6	23,5	18,2	14,3	16,2
098	Termeno sulla strada del vino-Tramin an der Weinstrasse	25,0	37,5	31,0	20,7	21,8	21,2	18,3	11,8	15,0	12,8	10,0	11,3
099	Tesimo-Tisens	13,8	22,4	17,7	11,9	16,7	14,1	9,4	3,7	6,8	7,0	7,0	7,0
100	Tires-Tiers	16,8	30,8	23,5	8,9	28,0	18,3	23,9	15,6	19,8	8,6	13,5	11,1
101	Tirol-Tirol	21,2	31,8	26,2	17,5	33,3	24,8	17,1	14,4	15,8	15,6	16,9	16,2
102	Trodena-Truden	21,8	24,9	23,4	21,7	22,3	22,0	15,5	9,3	12,5	12,6	10,8	11,6
103	Tubre-Taufers im Muenstertal	16,3	19,7	17,7	15,6	13,7	14,8	9,1	-	5,6	9,4	5,5	7,6
104	Ultimo-Ulten	13,3	19,7	16,3	11,5	14,8	13,0	14,3	12,8	13,6	8,9	8,0	8,5
105	Vadena-Pfatten	27,5	30,8	29,2	18,4	23,3	21,0	16,4	4,4	11,0	12,8	11,4	12,1
106	Valdaora-Olang	19,6	31,0	25,0	19,3	26,3	22,6	14,4	13,9	14,2	13,4	14,3	13,8
107	Val di Vizze-Pfitsch	20,7	26,5	23,6	17,1	23,7	20,4	15,7	10,7	13,3	11,9	11,3	11,6
108	Valle Aurina-Ahrntal	15,2	21,0	18,0	10,6	11,6	11,0	10,6	8,2	9,6	8,0	6,7	7,4
109	Valle di Casies-Gsies	10,7	20,4	15,3	10,4	14,8	12,5	9,7	6,1	8,3	7,9	7,4	7,6
110	Vandoies-Vintl	16,1	19,6	17,8	15,8	18,5	17,1	10,6	7,8	9,3	10,9	9,4	10,2
111	Varna-Vahm	28,6	39,5	34,0	23,3	29,4	26,3	24,3	13,5	18,7	18,3	15,6	16,9
116	Velturno-Feldthurns	14,2	23,9	19,1	12,8	12,0	12,4	10,7	3,6	7,3	10,0	5,7	7,8
112	Verano-Voeran	13,0	18,3	15,5	13,0	12,8	12,9	6,0	5,0	5,6	8,7	6,7	7,7
113	Villabassa-Niederdorf	20,3	32,1	25,5	19,1	20,8	19,9	19,7	13,2	16,9	14,1	10,0	12,0
114	Villandro-Villanders	13,0	17,9	15,3	7,7	11,1	9,2	16,5	8,0	12,4	7,9	5,7	6,8
115	Vipiteno-Sterzing	28,5	31,1	29,8	32,1	30,7	31,5	22,9	20,4	21,7	24,3	17,9	21,0
TOTALE		27,7	35,1	31,3	25,9	29,3	27,5	23,9	17,3	20,6	20,0	15,7	17,8

Tavola 3.5 - Indicatori relativi a popolazione e lavoro per Comune

COMUNI	TASSO DI ATTIVITÀ			TASSO DI DISOCCUPAZIONE			TASSO DI DISOCCUPAZIONE GIOVANILE			
	M	F	MF	M	F	MF	M	F	MF	
001	Aldino-Aldein	58,3	26,6	42,0	1,6	2,8	1,9	2,8	4,4	3,5
002	Andriano-Andrian	61,3	34,4	47,9	0,4	1,5	0,8	1,3	3,3	2,2
003	Anterivo-Altrei	58,8	29,9	44,1	0,9	1,7	1,1	2,6	3,6	3,0
004	Appiano sulla strada del vino-Eppan an der Weinstrasse	58,5	33,1	45,5	2,0	3,3	2,5	4,4	4,5	4,4
005	Avelengo-Hafing	63,5	31,8	48,0	3,5	4,1	3,7	6,2	7,3	6,6
006	Badia-Abtei	62,2	32,0	46,5	5,7	19,9	10,7	5,8	27,2	16,3
007	Barbiano-Barbican	57,4	28,4	43,1	4,5	4,4	4,5	7,7	6,6	7,2
008	Bolzano-Bozen	56,3	34,3	44,8	5,1	6,6	5,7	10,5	12,2	11,3
009	Braies-Prags	59,2	26,0	43,4	5,3	6,6	5,6	8,0	11,1	9,2
010	Brennero-Brenner	65,2	34,0	51,0	2,0	6,6	3,4	2,6	12,2	5,7
011	Bressanone-Brixen	56,4	33,8	44,7	3,8	5,8	4,6	5,6	9,2	7,3
012	Bronzolo-Branzoll	60,9	32,6	46,4	1,9	4,3	2,7	3,5	4,5	3,9
013	Brunico-Brunneck	57,6	33,5	45,3	4,0	6,8	5,1	7,9	12,1	9,8
014	Caines-Kuens	66,2	34,0	49,7	4,1	9,4	6,0	5,9	11,6	8,5
015	Caldaro sulla strada del vino-Kaltem an der Weinstrasse	59,1	32,3	45,2	3,0	3,6	3,2	5,9	4,8	5,4
016	Campo di Trens-Freienfeld	58,4	27,7	43,6	2,6	4,7	3,3	4,0	6,3	4,9
017	Campo Tures-Sand in Taufers	61,4	30,2	45,7	3,6	10,4	5,9	4,8	15,3	9,5
018	Castelbello-Ciardes-Kastelbell-Tschars	60,0	31,1	45,2	1,3	6,0	3,0	2,3	9,1	5,2
019	Castelrotto-Kastelruth	61,4	31,1	46,1	3,6	5,5	4,2	5,2	7,6	6,3
020	Cermes-Tscherms	61,9	30,7	46,0	2,9	4,6	3,5	6,2	4,6	5,5
021	Chienes-Kiens	61,4	31,2	46,6	2,4	6,6	3,8	2,8	10,0	5,9
022	Chiusa-Klausen	59,3	29,2	44,2	3,9	7,6	5,1	5,3	11,8	8,0
023	Comedo all'Isarco-Karneid	62,4	35,3	49,2	3,7	6,1	4,6	5,7	8,6	7,0
024	Cortaccia sulla strada del vino-Kurtatsch an der Weinstrass	61,9	27,8	44,1	2,1	5,3	3,1	5,1	7,4	6,1
025	Cortina sulla strada del vino-Kurtinig an der Weinstrasse	58,1	30,5	44,0	1,9	1,2	1,6	-	-	-
026	Corvara in Badia-Corvara	58,9	32,4	45,2	6,0	10,1	7,5	11,1	19,0	15,0
027	Curon Venosta-Graun im Vinschgau	60,4	27,2	44,6	2,7	12,5	5,6	4,9	20,2	10,7
028	Dobbiaco-Toblach	60,1	29,8	44,8	4,0	9,4	5,8	7,4	14,9	10,3
029	Egna-Neumarkt	61,5	33,0	47,3	2,5	3,3	2,8	3,0	5,6	4,1
030	Falzes-Pfalzen	58,4	28,0	43,6	3,6	6,8	4,6	5,9	9,0	7,2
031	Fiè allo Sciliar-Voels am Schiern	59,3	33,8	46,7	3,0	4,5	3,6	5,4	8,2	6,5
032	Fortezza-Franzensfeste	60,0	35,1	47,7	4,0	5,0	4,4	4,6	7,9	6,1
033	Funes-Villnoess	62,6	33,5	47,9	2,7	7,7	4,4	3,2	10,5	6,2
034	Gais-Gais	61,4	28,9	45,3	5,2	6,6	5,7	6,4	9,6	7,8
035	Gargazzone-Gargazon	61,0	35,6	48,2	4,7	5,3	4,9	8,0	10,8	9,3
036	Glörenza-Glurns	55,8	26,4	40,8	1,4	6,5	3,1	2,0	10,9	6,2
037	Laces-Latsch	59,0	31,2	44,8	3,5	9,7	5,7	6,4	13,1	9,4
038	Lagundo-Algund	58,2	33,3	45,3	2,9	5,6	3,9	6,7	10,8	8,6
039	Laion-Lajen	59,1	30,4	45,1	2,4	3,1	2,6	2,3	3,8	2,9
040	Laives-Leifers	61,8	36,7	49,0	2,9	4,8	3,7	6,0	7,7	6,8
041	Lana-Lana	60,0	32,3	45,6	3,7	4,9	4,1	6,8	7,6	7,1
042	Lasa-Laas	57,7	29,1	43,8	3,8	7,0	4,9	6,5	12,1	8,8
043	Lauregno-Laurein	63,2	29,2	47,4	2,6	8,5	4,3	7,1	11,4	9,1
117	La Valle-Wengen	58,0	40,7	49,4	2,9	11,9	6,6	6,0	19,9	12,6
044	Luson-Luesen	59,2	37,2	48,1	1,5	1,9	1,7	3,0	3,6	3,3
045	Magrè sulla strada del vino-Margreid an der Weinstrasse	63,7	28,9	46,3	2,2	2,8	2,4	4,5	4,1	4,3
046	Malles Venosta-Mals	57,4	28,3	43,3	2,8	5,9	3,8	4,6	9,3	6,5
047	Marebbe-Enneberg	57,7	27,9	42,7	8,7	21,0	12,7	13,6	28,3	20,2
048	Marlengo-Marling	63,2	32,0	47,2	2,4	3,3	2,7	5,1	4,5	4,8
049	Martello-Martell	63,0	39,6	52,3	4,5	6,5	5,2	7,4	10,6	8,7
050	Meltina-Moelten	62,6	30,8	47,5	1,3	3,9	2,1	2,3	6,3	3,8
051	Merano-Meran	55,5	32,7	43,3	4,9	5,9	5,3	10,2	11,4	10,8
052	Monguelfo-Welsberg	58,3	29,6	43,6	4,8	10,7	6,9	8,1	13,9	10,7
053	Montagna-Montan	58,4	29,2	44,1	1,9	4,0	2,6	3,1	4,1	3,5
054	Moso in Passiria-Moos in Passeier	61,0	31,2	46,7	3,3	5,2	3,9	5,0	7,4	6,0
055	Nalles-Nals	61,5	38,3	49,8	1,2	4,7	2,6	2,5	7,7	4,9
056	Naturno-Naturns	57,8	33,9	46,0	5,0	3,9	4,6	8,2	6,6	7,5
057	Naz-Sciaves-Natz-Schabs	60,2	30,7	45,6	2,9	5,8	3,8	3,7	9,5	5,9
058	Nova Levante-Welschnofen	59,5	27,5	43,7	1,7	6,5	3,2	3,4	10,2	6,1
059	Nova Ponente-Deutschnofen	56,8	26,2	41,4	2,4	4,2	3,0	4,3	5,9	5,0
060	Ora-Auer	60,9	32,9	46,5	2,6	4,5	3,3	4,8	8,4	6,3
061	Ortisei-St. Ulrich	62,4	34,9	48,6	3,2	5,5	4,0	5,6	8,9	7,2
062	Parcines-Partschins	61,7	40,4	50,9	4,5	5,7	5,0	7,6	10,2	8,7
063	Perca-Percha	62,3	29,5	46,2	2,7	7,1	4,1	4,5	9,3	6,5
064	Plaus-Plaus	72,0	40,7	56,1	3,7	3,8	3,8	6,8	8,1	7,3

Tavola 3.5 segue - Indicatori relativi a popolazione e lavoro per Comune

COMUNI	TASSO DI ATTIVITÀ			TASSO DI DISOCCUPAZIONE			TASSO DI DISOCCUPAZIONE GIOVANILE			
	M	F	MF	M	F	MF	M	F	MF	
065	Ponte Gardena-Waidbruck	60,0	27,6	43,8	-	13,8	4,3	-	21,4	8,1
066	Postal-Burgstall	61,0	31,5	46,3	4,4	5,0	4,6	7,6	11,7	9,0
067	Prato allo Stelvio-Prad am Stifser Joch	59,4	31,7	45,9	3,5	5,8	4,3	6,6	11,3	8,5
068	Predoi-Prettau	62,5	28,4	45,1	6,4	9,4	7,4	9,9	11,8	10,7
069	Proves-Proveis	60,6	21,7	42,6	1,0	6,7	2,4	2,4	5,3	3,3
070	Racines-Ratschings	61,5	30,7	46,9	3,9	5,5	4,4	5,5	8,0	6,6
071	Hasun Anterselva-Rasen-Antholz	62,9	31,1	47,5	5,2	7,2	5,8	9,0	9,5	9,2
072	Renon-Ritten	59,7	31,6	45,7	2,5	4,3	3,1	3,3	7,2	4,9
073	Riffiano-Riffian	61,3	30,3	45,9	2,2	7,0	3,7	4,8	8,3	6,2
074	Rio di Pusteria-Muehlbach	59,4	31,2	45,2	3,9	6,3	4,8	6,7	10,2	8,3
075	Rodengo-Rodeneck	56,9	28,1	43,1	1,6	5,8	2,9	1,6	6,3	3,4
076	Salorno-Salurn	58,3	30,8	44,4	3,0	4,5	3,5	5,5	8,0	6,6
077	San Candido-Innichen	61,9	31,6	46,9	4,5	12,5	7,1	7,0	19,0	11,6
079	San Genesio Atesino-Jenesien	63,5	31,9	47,6	3,2	2,9	3,1	6,5	4,2	5,6
080	San Leonardo in Passiria-St. Leonhard in Passeier	59,4	30,4	44,8	4,6	8,1	5,8	6,4	12,4	9,2
081	San Lorenzo di Sebato-St. Lorenzen	60,1	29,5	45,0	2,9	6,0	3,9	5,0	8,0	6,2
082	San Martino in Badia-St. Martin in Thurn	53,5	27,5	40,8	4,1	17,5	8,5	4,0	23,1	13,1
083	San Martino in Passiria-St. Martin in Passeier	61,3	33,2	47,4	5,3	5,0	5,2	7,9	8,1	8,0
084	San Pancrazio-St. Pankraz	58,5	28,8	44,0	4,1	7,9	5,3	6,3	10,7	8,2
085	Santa Cristina Val Gardena-St. Christina in Groeden	60,0	33,5	46,6	6,1	8,1	6,9	10,5	12,3	11,4
086	Sarentino-Sarntal	57,8	29,3	43,8	3,6	6,3	4,5	5,5	9,5	7,2
087	Scena-Schenna	60,3	38,6	49,7	3,6	4,2	3,8	7,4	9,5	8,3
088	Selva dei Molini-Muehlwald	63,0	39,8	52,0	3,6	5,5	4,3	6,2	9,9	7,8
089	Selva di Val Gardena-Wolkenstein in Groeden	59,5	35,7	47,4	4,7	7,6	5,8	7,6	12,7	10,0
091	Senales-Schnals	56,1	35,4	46,1	1,5	2,1	1,7	1,4	2,4	1,8
118	Senale-San Felice-Unsere Liebe Frau im Walde-St. Felix	57,1	28,9	43,4	4,3	7,1	5,2	7,3	13,2	9,6
092	Sesto-Sexten	63,0	31,3	46,7	6,8	17,1	10,3	8,9	24,1	15,7
093	Silandro-Schlanders	56,4	29,8	43,0	2,9	6,2	4,1	5,5	9,9	7,3
094	Sluderno-Schluderns	57,7	28,1	42,8	2,2	5,0	3,1	3,4	8,5	5,3
095	Stelvio-Stilfs	58,3	40,5	49,7	8,6	8,8	8,7	16,8	17,8	17,2
096	Terento-Terenten	60,2	35,1	48,2	4,5	3,7	4,2	8,6	5,1	7,1
097	Terlano-Terlan	61,5	34,7	47,7	2,3	2,7	2,4	5,4	4,3	4,9
098	Termeno sulla strada del vino-Tramin an der Weinstrasse	62,3	28,4	44,7	2,0	2,1	2,0	2,6	2,8	2,7
099	Tesimo-Tisens	62,2	39,1	50,7	2,0	2,4	2,2	2,5	4,4	3,3
100	Tires-Tiers	58,6	29,6	43,9	2,1	7,2	3,8	3,5	12,7	7,4
101	Tirolo-Tirol	62,4	37,3	49,7	2,9	3,8	3,2	2,9	8,6	5,1
102	Trodona-Truden	53,1	25,0	38,5	2,5	3,3	2,7	3,8	6,1	4,8
103	Tubre-Taufers im Muenstertal	65,4	25,8	46,7	4,9	5,2	4,9	5,0	6,8	5,6
104	Ultimo-Ulten	54,9	26,8	41,0	5,5	9,2	6,7	9,4	14,5	11,6
105	Vadena-Pfatten	60,8	34,8	47,4	3,4	7,9	5,1	7,5	9,8	8,6
106	Valdaora-Olang	57,6	26,3	42,1	4,2	8,3	5,5	6,0	11,7	8,4
107	Val di Vizze-Pfirsch	56,7	28,4	42,5	3,1	7,0	4,4	6,6	12,7	9,3
108	Valle Aurina-Ahrntal	59,0	27,8	43,6	4,6	10,7	6,5	7,7	14,0	10,4
109	Valle di Casies-Gsies	58,9	24,1	41,4	4,6	9,4	6,0	6,4	13,5	9,3
110	Vandoes-Vintl	56,6	28,7	43,0	3,1	8,2	4,8	4,2	11,0	7,1
111	Varna-Vahm	59,2	34,6	46,6	1,8	4,1	2,7	2,2	5,8	4,0
116	Velturno-Feldthurns	57,5	28,2	42,4	3,0	6,6	4,2	3,0	8,9	5,6
112	Verano-Voeran	60,9	30,8	46,3	4,4	2,5	3,8	10,2	2,9	7,3
113	Villabassa-Niederdorf	62,9	34,4	48,4	6,3	6,0	6,2	10,5	10,4	10,4
114	Villandro-Villanders	61,9	27,7	44,7	3,9	6,6	4,7	6,3	10,5	7,9
115	Vipiteno-Sterzing	61,5	34,2	47,6	3,5	7,4	5,0	7,5	13,1	9,9
TOTALE		58,6	32,5	45,3	3,9	6,3	4,8	6,8	10,4	8,4

Tavola 3.6 - Indicatori relativi alle abitazioni per Comune

COMUNI	ABITAZIONI NON OCCUPATE		ABITAZIONI OCCUPATE						ABITAZIONI		
	Superficie media	N. stanze per abitazione	Superficie media	N. stanze per abitazione	N. occupanti per stanza	N. mq. per occupante	% abitazioni occupate in proprietà	% abitazioni occupate in affitto	Superficie media (mq.)	N. stanze per abitazione	
001	Aldino-Aldein	84,4	4,2	102,6	5,0	0,8	26,7	82,3	11,1	99,4	4,8
002	Andriano-Andrian	112,1	4,6	108,7	5,0	0,6	35,8	80,3	11,6	108,9	4,9
003	Anterivo-Altrei	67,4	3,5	79,7	3,9	0,7	28,0	84,2	10,1	74,6	3,7
004	Appiano sulla strada del vino-Eppan an der Weinstrasse	71,8	3,4	101,9	4,7	0,6	34,0	70,8	20,7	99,2	4,6
005	Avelengo-Hafling	63,1	3,3	102,6	5,0	0,7	28,9	85,0	6,9	82,9	4,2
006	Badia-Abtei	75,3	3,6	108,4	5,2	0,7	30,0	84,5	8,9	97,5	4,6
007	Barbiano-Barbian	96,3	4,8	104,5	4,9	0,7	31,1	80,4	15,4	103,9	4,9
008	Bolzano-Bozen	64,3	3,2	78,8	3,9	0,7	30,8	54,8	41,5	77,9	3,8
009	Braies-Prags	107,9	5,0	123,0	5,5	0,7	31,1	87,7	7,8	120,6	5,4
010	Brennero-Brenner	61,3	3,1	94,8	4,5	0,7	32,2	54,7	37,9	85,4	4,1
011	Bressanone-Brixen	84,2	4,0	96,5	4,5	0,7	32,8	59,3	35,5	95,3	4,5
012	Bronzolo-Branzoll	73,9	3,4	89,6	4,3	0,7	31,6	75,7	18,0	88,9	4,2
013	Brunico-Bruneck	69,1	3,3	97,9	4,6	0,7	32,8	61,8	33,6	94,8	4,4
014	Caines-Kuens	66,3	3,2	112,1	5,2	0,8	25,6	87,0	8,7	103,5	4,8
015	Caldarò sulla strada del vino-Kaltern an der Weinstrasse	76,1	3,8	97,2	4,5	0,6	34,9	73,0	18,2	94,8	4,4
016	Campo di Trens-Freienfeld	82,5	4,1	104,0	4,9	0,7	29,0	74,0	18,7	101,8	4,8
017	Campo Tures-Sand in Taufers	68,4	3,3	108,8	5,0	0,7	31,3	73,7	20,2	103,0	4,8
018	Castelbello-Ciardes-Kastelbell-Tschars	91,2	4,3	108,1	5,2	0,7	30,4	77,4	10,8	106,5	5,1
019	Castelrotto-Kastelruth	81,5	4,0	95,4	4,6	0,7	28,6	75,5	16,4	90,8	4,4
020	Cermes-Tschermes	57,4	2,9	96,6	4,5	0,7	31,9	76,2	15,6	92,6	4,4
021	Chienes-Kiens	98,1	4,7	108,1	5,2	0,7	29,2	77,2	15,4	106,8	5,1
022	Chiusa-Klausen	89,1	4,3	93,4	4,6	0,7	27,8	68,7	25,4	93,2	4,6
023	Cornedo all'Isarco-Karneid	80,8	4,0	100,3	4,8	0,7	29,3	72,7	21,7	97,9	4,7
024	Cortaccia sulla strada del vino-Kurtatsch an der Weinstrasse	80,0	3,9	97,0	4,5	0,7	32,3	78,2	11,8	94,6	4,4
025	Cortina sulla strada del vino-Kurtinigan an der Weinstrasse	114,2	5,7	101,4	4,6	0,6	36,3	77,6	13,8	102,7	4,7
026	Corvara in Badia-Corvara	67,3	3,5	95,0	4,6	0,7	28,6	79,2	13,8	84,5	4,2
027	Curon Venosta-Graun im Vinschgau	84,1	4,3	102,2	5,0	0,7	29,7	85,5	10,3	100,1	4,9
028	Dobbiaco-Toblach	74,6	3,6	97,2	4,6	0,8	27,5	67,0	24,7	91,9	4,3
029	Egna-Neumarkt	103,3	4,4	100,8	4,6	0,6	35,9	71,0	24,1	100,9	4,5
030	Falzes-Pfalzen	78,9	3,8	115,5	5,2	0,7	30,6	80,0	13,5	107,7	4,9
031	Fiè allo Sciliar-Voels am Schlern	81,7	3,9	97,8	4,7	0,7	29,7	75,8	17,7	92,7	4,4
032	Fortezza-Franzensfeste	66,8	3,4	84,2	4,0	0,7	30,5	39,3	51,5	81,2	3,9
033	Funes-Villnoess	83,9	4,1	102,9	4,9	0,7	28,6	79,3	12,8	99,8	4,8
034	Gais-Gais	84,4	4,0	107,3	5,0	0,8	28,0	79,1	16,3	105,5	5,0
035	Gargazzone-Gargazon	72,8	3,4	97,3	4,5	0,6	33,7	78,7	15,7	95,3	4,4
036	Glorenza-Glurns	94,2	4,2	107,1	4,8	0,6	36,9	78,5	17,5	105,3	4,7
037	Laces-Latsch	65,3	2,8	100,5	4,7	0,6	34,5	80,3	12,1	95,5	4,5
038	Lagundo-Algund	66,5	3,0	93,1	4,2	0,7	33,1	68,9	24,6	88,9	4,0
039	Laion-Lajen	81,1	4,0	96,7	4,7	0,7	28,3	76,6	14,6	92,3	4,5
040	Laives-Leifers	70,2	3,4	84,3	4,1	0,7	29,5	68,0	26,6	83,6	4,0
041	Lana-Lana	71,4	3,6	93,5	4,5	0,7	32,0	69,6	24,1	91,2	4,4
042	Lasa-Laas	83,6	4,2	103,5	5,0	0,7	30,7	77,4	15,1	102,5	4,9
043	Lauregno-Laurein	87,9	4,4	92,7	4,6	0,8	26,8	89,0	4,0	91,6	4,5
117	La Valle-Wengen	127,5	5,9	132,4	6,0	0,7	29,9	87,1	5,9	131,5	6,0
044	Luson-Luesen	86,6	4,1	109,0	5,1	0,7	28,7	76,4	18,1	106,3	5,0
045	Magrè sulla strada del vino-Margreid an der Weinstrasse	92,7	4,1	101,5	4,6	0,6	34,9	77,8	11,7	100,1	4,6
046	Malles Venosta-Mals	85,1	4,3	110,7	5,3	0,7	30,3	77,8	15,4	108,2	5,2
047	Marebbe-Enneberg	84,3	4,1	111,3	5,3	0,7	29,0	87,0	6,7	103,8	5,0
048	Marlengo-Marling	74,6	3,5	93,1	4,5	0,6	32,6	73,5	20,2	90,5	4,3
049	Martello-Martell	69,8	3,7	88,3	4,5	0,7	26,7	78,8	11,0	83,5	4,3
050	Meltina-Moelten	91,4	4,1	108,6	5,0	0,8	28,5	84,4	7,0	105,3	4,8
051	Merano-Meran	61,1	3,0	82,6	4,0	0,6	34,1	57,2	38,0	79,6	3,8
052	Monguelfo-Welsberg	87,3	4,3	105,4	5,1	0,7	29,8	73,1	21,5	103,0	5,0
053	Montagna-Montan	111,5	4,9	105,5	4,7	0,7	34,3	76,4	14,0	106,0	4,7
054	Moso in Passiria-Moos in Passeier	87,5	4,3	107,2	5,3	0,8	25,5	81,1	8,4	104,2	5,2
055	Nalles-Nals	77,1	3,8	98,5	4,7	0,6	33,4	77,9	10,9	96,3	4,6
056	Naturno-Naturns	67,0	3,4	96,1	4,6	0,7	29,3	77,9	16,6	92,0	4,4
057	Naz-Sciaves-Natz-Schabs	72,8	3,4	104,3	4,9	0,7	29,2	70,3	22,7	99,2	4,6
058	Nova Levante-Weischnofen	71,9	3,5	100,4	4,8	0,6	32,6	76,5	14,3	83,6	4,0
059	Nova Ponente-Deutschnofen	87,6	4,2	105,6	4,9	0,7	30,4	76,9	14,3	101,1	4,7
060	Ora-Auer	84,8	3,8	95,4	4,5	0,6	33,9	62,8	29,5	94,2	4,4
061	Ortisei-St. Ulrich	81,8	3,9	96,6	4,7	0,6	31,9	74,4	17,2	92,2	4,5
062	Parcines-Partschins	61,0	3,0	93,9	4,6	0,7	29,4	79,7	12,5	89,0	4,3
063	Perca-Percha	92,8	4,3	115,0	5,5	0,7	29,5	78,3	15,3	111,8	5,3
064	Plaus-Plaus	45,6	2,1	96,3	4,4	0,7	30,6	77,5	17,5	84,9	3,9

Tavola 3.6 segue - Indicatori relativi alle abitazioni per Comune

COMUNI	ABITAZIONI NON OCCU- PATE		ABITAZIONI OCCUPATE					ABITAZIONI			
	Superficie media	N. stanze per abita- zione	Superficie media	N. stanze per abita- zione	N. occupanti per stanza	N. mq. per occupante	% abitazioni occupate in proprietà	% abitazioni occupate in affitto	Superficie media (mq.)	N. stanze per abita- zione	
065	Ponte Gardena-Waidbruck	66,5	3,7	110,6	4,9	0,6	36,4	44,9	46,4	99,2	4,6
066	Postal-Burgstall	80,7	3,8	94,0	4,5	0,7	31,0	70,8	19,6	93,0	4,5
067	Prato allo Stelvio-Prad am Stifser Joch	73,9	3,7	98,3	4,8	0,7	29,9	79,5	12,3	94,7	4,7
068	Predoi-Prettau	82,3	4,0	114,1	5,4	0,7	30,5	91,5	4,5	109,2	5,2
069	Proves-Proveis	69,1	3,4	89,7	4,5	0,8	26,2	82,6	10,5	85,2	4,2
070	Racines-Ratschings	83,0	4,3	104,9	5,0	0,7	28,1	80,7	10,4	103,1	4,9
071	Rasun Anterselva-Rasen-Antholz	96,9	4,6	115,1	5,2	0,8	29,0	85,3	10,5	113,6	5,2
072	Renon-Ritten	89,1	4,2	101,0	4,8	0,7	30,2	77,4	15,7	97,3	4,6
073	Riffiano-Riffian	94,3	4,3	99,5	4,7	0,7	29,1	83,9	10,0	99,0	4,7
074	Rio di Pusteria-Muehlbach	94,6	4,5	109,9	5,1	0,7	31,0	78,2	13,9	109,1	5,1
075	Rodengo-Rodeneck	67,5	3,7	109,2	5,2	0,7	29,7	80,4	11,8	101,1	4,9
076	Salorno-Salurn	86,1	3,9	94,0	4,3	0,6	35,2	67,1	25,8	92,5	4,3
077	San Candido-Innichen	65,1	3,2	103,5	4,9	0,7	31,3	66,7	25,7	94,6	4,5
079	San Genesio Atesino-Jenesien	88,7	4,2	103,5	4,9	0,7	28,4	79,9	12,6	101,1	4,8
080	San Leonardo in Passiria-St. Leonhard in Passeier	85,6	3,9	105,1	5,1	0,7	27,6	82,7	12,0	102,8	5,0
081	San Lorenzo di Sebato-St. Lorenzen	77,2	3,8	103,3	4,9	0,7	30,2	75,2	16,9	99,3	4,7
082	San Martino in Badia-St. Martin in Thurn	106,1	4,8	128,6	5,9	0,7	32,2	88,7	4,0	123,7	5,7
083	San Martino in Passiria-St. Martin in Passeier	81,2	3,9	107,4	5,1	0,7	29,2	75,6	16,7	104,9	5,0
084	San Pancrazio-St. Pankraz	79,6	4,0	101,5	4,9	0,7	27,9	73,2	13,2	98,3	4,8
085	Santa Cristina Val Gardena-St. Christina in Groeden	72,2	3,3	98,3	4,8	0,6	31,7	81,0	10,5	90,8	4,4
086	Sarentino-Sarntal	74,8	3,6	101,7	4,8	0,7	28,1	76,8	17,7	98,1	4,7
087	Scena-Schenna	86,5	4,0	103,9	4,9	0,7	28,9	80,2	11,0	101,3	4,7
088	Selva dei Molini-Muehlwald	93,6	4,5	119,5	5,6	0,8	26,1	93,6	3,5	116,2	5,5
089	Selva di Val Gardena-Wolkenstein in Groeden	74,4	3,6	96,2	4,7	0,7	29,3	81,4	9,7	88,4	4,3
091	Senales-Schnals	92,6	4,6	109,3	5,3	0,8	27,1	80,7	11,9	107,3	5,2
118	Senale-San Felice-Unsere Liebe Frau im Walde-St. Felix	82,1	4,2	80,0	4,1	0,8	25,2	77,9	7,7	80,4	4,1
092	Sesto-Sexten	81,5	4,0	98,6	4,6	0,8	28,3	85,6	8,6	97,1	4,6
093	Silandro-Schlanders	72,5	3,5	103,0	4,9	0,7	31,3	73,0	21,9	100,0	4,7
094	Sluderno-Schluderns	65,2	3,4	96,1	4,7	0,7	28,6	77,6	17,2	94,5	4,7
095	Stelvio-Stilfs	62,2	3,1	99,0	4,9	0,6	31,4	86,2	6,7	88,7	4,4
096	Terento-Terenten	69,6	3,1	114,6	5,6	0,8	26,5	85,8	11,8	103,5	5,0
097	Terlano-Terlan	97,3	4,5	105,8	4,9	0,6	35,3	71,1	19,3	105,4	4,9
098	Termeno sulla strada del vino-Tramin an der Weinstrasse	85,5	3,5	100,1	4,5	0,7	34,4	74,9	15,8	98,3	4,4
099	Tesimo-Tisens	70,0	3,5	94,3	4,6	0,7	29,3	80,5	10,3	88,8	4,3
100	Tires-Tiers	80,4	4,2	99,0	5,0	0,7	28,6	84,3	8,5	95,1	4,8
101	Tirolo-Tirol	73,6	3,3	94,8	4,5	0,7	31,3	74,1	15,2	90,9	4,2
102	Trodona-Truden	75,3	3,8	83,1	4,1	0,7	29,1	80,0	14,2	81,1	4,0
103	Tubre-Taufers im Muenstertal	92,0	4,5	103,5	5,1	0,6	31,9	80,2	13,8	102,7	5,1
104	Ultimo-Ulten	88,2	4,4	101,0	5,0	0,8	26,3	82,3	13,3	99,1	4,9
105	Vadana-Pfatten	82,4	3,6	92,0	4,3	0,7	31,3	81,4	7,6	90,5	4,2
106	Valdaora-Olang	80,4	3,8	103,9	4,9	0,7	29,5	80,0	13,9	100,0	4,7
107	Val di Vizzate-Pfitsch	86,8	3,9	103,6	4,9	0,7	31,8	72,5	21,8	100,9	4,7
108	Valle Aurina-Ahrntal	101,9	4,7	115,4	5,5	0,8	27,4	86,3	8,8	114,0	5,4
109	Valle di Casies-Gsies	79,4	3,7	125,0	5,6	0,9	26,3	86,9	8,6	120,4	5,4
110	Vandolies-Vintl	97,5	4,2	107,2	4,9	0,7	30,4	76,9	16,2	106,8	4,9
111	Varna-Vahrn	92,7	4,5	99,2	4,8	0,7	30,4	68,1	25,5	98,4	4,7
116	Velturno-Feldthurns	78,3	4,0	106,4	5,2	0,8	26,6	78,2	12,1	102,7	5,0
112	Verano-Voeran	100,9	4,8	120,0	5,7	0,8	26,6	90,9	2,8	115,5	5,5
113	Villabassa-Niederdorf	77,3	3,5	107,5	4,9	0,6	35,6	71,9	22,5	99,4	4,5
114	Villandro-Villanders	83,4	3,9	110,2	5,3	0,7	28,1	87,5	8,9	107,0	5,2
115	Vipiteno-Sterzing	63,9	3,3	91,3	4,3	0,7	31,7	55,7	39,5	86,7	4,2
TOTALE		75,1	3,6	92,9	4,4	0,7	31,0	67,1	27,0	90,5	4,3

Parte seconda

Bolzano-Bozen nel dettaglio



CAPITOLO 4 - DATI PROVINCIALI

Tavola 4.1 - Popolazione presente per classe di età, stato civile e sesso

STATO CIVILE	CLASSI DI ETÀ (anni)						Totale
	Meno di 15	15-24	25-34	35-44	45-64	65 e più	
MASCHI							
Celibi	40.574	39.138	22.157	6.310	6.760	2.634	117.573
Coniugati	6	997	17.513	23.292	48.189	19.383	109.380
Separati legalmente	-	12	284	541	780	148	1.765
Divorziati	-	6	137	537	849	441	1.970
Vedovi	-	7	22	79	941	2.939	3.988
Totale	40.580	40.160	40.113	30.759	57.519	25.545	234.676
FEMMINE							
Nubili	38.589	31.780	13.106	3.950	6.771	6.552	100.748
Coniugate	8	3.329	22.726	24.601	45.091	13.762	109.517
Separate legalmente	-	40	516	671	820	157	2.204
Divorziate	-	22	338	740	1.237	1.385	3.722
Vedove	2	68	132	509	5.877	17.859	24.447
Totale	38.599	35.239	36.818	30.471	59.796	39.715	240.638
TOTALE							
Celibi e/o nubili	79.163	70.918	35.263	10.260	13.531	9.186	218.321
Coniugati	14	4.326	40.239	47.893	93.280	33.145	218.897
Separati legalmente	-	52	800	1.212	1.600	305	3.969
Divorziati	-	28	475	1.277	2.086	1.826	5.692
Vedovi	2	75	154	588	6.818	20.798	28.435
Totale	79.179	75.399	76.931	61.230	117.315	65.260	475.314

Tavola 4.2 - Popolazione residente in età da 6 anni in poi per grado di istruzione, classe di età, condizione professionale o non professionale e sesso

CLASSI DI ETÀ(anni) CONDIZIONE	GRADO DI ISTRUZIONE										
	LAUREA			DIPLOMA			Totale	Licenza di scuola media	Licenza di scuola elementare	Alfabeti privi di titolo di studio	Analfabeti
	Totale	Di cui con specializ. post laurea o dottorato di ricerca	Universitario o equipolente	Che permette l'accesso all'università	Che non permette l'accesso all'università	Totale					
	TOTALE										
TOTALE	11.800	2.006	1.938	46.708	22.188	70.834	154.630	140.068	31.546	1.444	
6-9	-	-	-	-	-	-	-	-	20.580	38	
10	-	-	-	-	-	-	-	895	4.423	9	
11-13	-	-	-	-	-	-	932	14.343	686	16	
14	-	-	-	-	-	-	4.461	953	44	22	
15-18	-	-	-	470	1.125	1.595	22.608	1.279	94	86	
19	-	-	-	1.973	662	2.635	4.273	266	18	21	
20-24	134	-	185	11.917	4.022	16.124	21.699	1.763	97	94	
25-29	1.779	157	379	8.281	4.244	12.904	23.366	2.623	107	106	
30-34	2.195	359	334	6.443	3.236	10.013	18.094	3.559	126	88	
35-39	1.876	443	263	4.378	2.286	6.927	13.316	6.175	144	83	
40-44	1.620	315	159	3.308	1.686	5.153	10.811	9.852	204	66	
45-49	1.154	228	175	2.688	1.477	4.340	9.743	12.652	286	96	
50-54	848	123	141	2.255	1.101	3.497	7.769	14.594	380	87	
55-59	542	81	84	1.476	681	2.241	4.876	14.581	556	96	
60-64	489	96	59	1.138	514	1.711	4.026	15.131	814	132	
65-69	474	101	49	1.022	426	1.497	3.435	14.120	872	131	
70-74	303	51	46	582	268	896	2.044	8.636	506	87	
75-79	218	28	36	378	226	640	1.596	8.683	689	89	
80 e più	168	24	28	399	234	661	1.581	9.963	920	97	
CONDIZIONE PROFESSIONALE	9.490	1.727	1.469	30.170	16.126	47.765	95.751	42.740	988	135	
<i>Di cui disoccupati</i>	109	15	37	658	478	1.173	3.946	1.458	72	20	
Imprenditori, liberi professionisti	2.297	561	385	3.393	1.356	5.134	6.459	3.325	69	-	
Lavoratori in proprio	195	28	45	1.347	969	2.361	11.770	11.636	231	28	
Soci di cooperative	19	3	3	51	36	90	215	97	1	-	
Coadiuvanti	55	7	16	709	837	1.562	6.197	3.032	63	17	
Dirigenti	1.237	296	83	1.953	676	2.712	-	-	-	-	
Direttivi, quadri, impiegati	5.342	788	796	19.629	9.138	29.563	25.215	4.921	-	-	
Altri lavoratori dipendenti	345	44	141	3.088	3.114	6.343	45.895	19.729	624	90	
Agricoltura	78	7	22	705	699	1.426	7.991	11.124	268	40	
<i>Di cui disoccupati</i>	3	-	-	36	25	61	225	248	11	2	
Imprenditori, liberi professionisti	34	3	7	103	79	189	568	722	17	-	
Lavoratori in proprio	14	-	4	128	199	331	2.914	6.667	146	14	
Soci di cooperative	-	-	-	2	3	5	21	27	1	-	
Coadiuvanti	3	-	3	103	199	305	2.356	1.672	40	11	
Dirigenti	9	1	8	194	64	266	-	-	-	-	
Direttivi, quadri, impiegati	13	3	-	116	80	196	581	347	-	-	
Altri lavoratori dipendenti	5	-	-	59	75	134	1.551	1.689	64	15	
Industria	717	50	127	4.684	2.810	7.621	29.774	12.867	369	54	
<i>Di cui disoccupati</i>	13	1	4	99	58	161	723	430	27	7	
Imprenditori, liberi professionisti	119	4	56	556	222	834	1.899	715	16	-	
Lavoratori in proprio	9	1	3	195	148	346	3.017	1.503	40	6	
Soci di cooperative	2	-	1	5	4	10	63	20	-	-	
Coadiuvanti	5	-	4	91	90	185	797	168	3	4	
Dirigenti	167	15	15	528	179	722	-	-	-	-	
Direttivi, quadri, impiegati	375	25	33	2.755	1.328	4.116	4.980	1.322	-	-	
Altri lavoratori dipendenti	40	5	15	554	839	1.408	19.018	9.139	310	44	
Altre attività	8.695	1.670	1.320	24.781	12.617	38.718	57.986	18.749	351	41	
<i>Di cui disoccupati</i>	93	14	33	523	395	951	2.998	780	34	11	
Imprenditori, liberi professionisti	2.144	554	322	2.734	1.055	4.111	3.992	1.888	36	-	
Lavoratori in proprio	172	27	38	1.024	622	1.684	5.839	3.466	45	8	
Soci di cooperative	17	3	2	44	29	75	131	50	-	-	
Coadiuvanti	47	7	9	515	548	1.072	3.044	1.192	20	2	
Dirigenti	1.061	280	60	1.231	433	1.724	-	-	-	-	
Direttivi, quadri, impiegati	4.954	760	763	16.758	7.730	25.251	19.654	3.252	-	-	
Altri lavoratori dipendenti	300	39	126	2.475	2.200	4.801	25.326	8.901	250	31	
CONDIZIONE NON PROFESSIONALE	2.310	279	469	16.538	6.062	23.069	58.879	97.328	30.558	1.309	
In cerca di prima occupazione	215	16	31	682	204	917	1.365	165	36	29	
Scolari e studenti	190	39	62	8.073	996	9.131	20.151	16.640	25.718	-	
Casalinghe	304	22	114	2.943	2.898	5.955	23.471	34.677	1.564	208	
Ritirati dal lavoro	1.236	162	187	3.647	1.481	5.315	9.925	42.320	2.693	425	
Altri	365	40	75	1.193	483	1.751	3.967	3.526	547	647	

Tavola 4.2 segue - Popolazione residente in età da 6 anni in poi per grado di istruzione, classe di età, condizione professionale o non professionale e sesso

CLASSI DI ETÀ(anni) CONDIZIONE	GRADO DI ISTRUZIONE										
	LAUREA			DIPLOMA			Totale	Licenza di scuola media	Licenza di scuola elementare	Alfabeti privi di titolo di studio	Analfabeti
	Totale	Di cui con specializ. post laurea o dottorato di ricerca	Universitario o equipolente	Che permette l'accesso all'università	Che non permette l'accesso all'università	Totale					
MASCHI											
TOTALE	7.628	1.449	995	24.245	7.503	32.743	81.404	62.425	15.740	671	
6-9	-	-	-	-	-	-	-	-	10.554	17	
10	-	-	-	-	-	-	-	442	2.286	5	
11-13	-	-	-	-	-	-	436	7.320	406	14	
14	-	-	-	-	-	-	2.100	639	22	11	
15-18	-	-	-	157	324	481	11.549	889	53	49	
19	-	-	-	798	215	1.013	2.493	182	11	12	
20-24	51	-	61	5.595	1.265	6.921	12.359	1.190	57	44	
25-29	900	86	150	4.188	1.392	5.730	12.946	1.658	58	56	
30-34	1.254	217	138	3.251	1.123	4.512	9.644	2.078	79	35	
35-39	1.130	293	138	2.366	746	3.250	6.908	3.097	85	44	
40-44	1.072	243	85	1.997	566	2.648	5.644	4.381	106	32	
45-49	846	178	120	1.683	557	2.360	5.085	5.569	153	49	
50-54	643	100	94	1.390	430	1.914	4.186	6.596	185	40	
55-59	430	70	64	906	284	1.254	2.538	6.623	244	40	
60-64	368	78	34	664	195	893	1.993	6.830	388	67	
65-69	377	93	34	560	146	740	1.531	5.702	377	65	
70-74	236	45	29	313	102	444	845	3.085	183	39	
75-79	184	26	29	199	74	302	632	3.069	223	29	
80 e più	137	20	19	178	84	281	515	3.075	270	23	
CONDIZIONE PROFESSIONALE	6.331	1.270	796	17.131	6.386	24.313	62.762	31.103	776	94	
<i>Di cui disoccupati</i>	56	7	11	317	150	478	1.953	1.045	64	12	
Imprenditori, liberi professionisti	1.919	460	312	2.798	957	4.067	4.914	2.513	62	-	
Lavoratori in proprio	141	24	32	954	633	1.619	9.341	9.691	210	26	
Soci di cooperative	10	2	1	32	18	51	143	76	1	-	
Coadiuvanti	32	4	7	346	338	691	3.381	1.160	38	11	
Dirigenti	1.093	258	65	1.597	488	2.150	-	-	-	-	
Direttivi, quadri, impiegati	2.927	496	314	9.244	2.370	11.928	13.153	3.247	-	-	
Altri lavoratori dipendenti	209	26	65	2.160	1.582	3.807	31.830	14.416	465	57	
Agricoltura	69	7	18	603	559	1.180	6.694	9.499	250	34	
<i>Di cui disoccupati</i>	2	-	-	21	12	33	143	212	10	-	
Imprenditori, liberi professionisti	31	3	6	96	71	173	536	686	17	-	
Lavoratori in proprio	11	-	4	110	184	298	2.768	6.253	144	14	
Soci di cooperative	-	-	-	1	3	4	19	25	1	-	
Coadiuvanti	2	-	1	85	148	234	1.753	798	32	8	
Dirigenti	9	1	7	179	56	242	-	-	-	-	
Direttivi, quadri, impiegati	11	3	-	88	48	136	439	308	-	-	
Altri lavoratori dipendenti	5	-	-	44	49	93	1.179	1.429	56	12	
Industria	617	42	103	3.606	1.672	5.381	25.762	11.362	326	37	
<i>Di cui disoccupati</i>	9	-	1	63	28	92	549	364	25	4	
Imprenditori, liberi professionisti	109	4	52	507	187	746	1.792	689	16	-	
Lavoratori in proprio	7	1	2	173	119	294	2.852	1.442	39	6	
Soci di cooperative	1	-	1	3	3	7	53	16	-	-	
Coadiuvanti	3	-	2	48	42	92	562	74	1	1	
Dirigenti	158	12	15	488	167	670	-	-	-	-	
Direttivi, quadri, impiegati	308	21	21	1.892	479	2.392	3.713	1.154	-	-	
Altri lavoratori dipendenti	31	4	10	495	675	1.180	16.790	7.987	270	30	
Altre attività	5.645	1.221	675	12.922	4.155	17.752	30.306	10.242	200	23	
<i>Di cui disoccupati</i>	45	7	10	233	110	353	1.261	469	29	8	
Imprenditori, liberi professionisti	1.779	453	254	2.195	699	3.148	2.586	1.138	29	-	
Lavoratori in proprio	123	23	26	671	330	1.027	3.721	1.996	27	6	
Soci di cooperative	9	2	-	28	12	40	71	35	-	-	
Coadiuvanti	27	4	4	213	148	365	1.066	288	5	2	
Dirigenti	926	245	43	930	265	1.238	-	-	-	-	
Direttivi, quadri, impiegati	2.608	472	293	7.264	1.843	9.400	9.001	1.785	-	-	
Altri lavoratori dipendenti	173	22	55	1.621	858	2.534	13.861	5.000	139	15	
CONDIZIONE NON PROFESSIONALE	1.297	179	199	7.114	1.117	8.430	18.642	31.322	14.964	577	
In cerca di prima occupazione	116	9	6	312	77	395	664	111	25	13	
Scolari e studenti	97	19	30	4.127	319	4.476	9.318	8.673	13.263	-	
Casalinghe	-	-	-	-	-	-	-	-	-	-	
Ritirati dal lavoro	816	122	108	1.792	497	2.397	5.822	20.521	1.386	236	
Altri	268	29	55	883	224	1.162	2.838	2.017	290	328	

Tavola 4.2 segue - Popolazione residente in età da 6 anni in poi per grado di istruzione, classe di età, condizione professionale o non professionale e sesso

CLASSI DI ETÀ(anni) CONDIZIONE	GRADO DI ISTRUZIONE										
	LAUREA			DIPLOMA			Totale	Licenza di scuola media	Licenza di scuola elementare	Alfabeti privi di titolo di studio	Analfabeti
	Totale	Di cui con specializ. post laurea o dottorato di ricerca	Universitario o equipolente	Che permette l'accesso all'università	Che non permette l'accesso all'università						
	FEMMINE										
TOTALE	4.172	557	943	22.463	14.685	38.091	73.226	77.643	15.806	773	
6-9	-	-	-	-	-	-	-	-	10.026	21	
10	-	-	-	-	-	-	-	453	2.137	4	
11-13	-	-	-	-	-	-	496	7.023	280	2	
14	-	-	-	-	-	-	2.361	314	22	11	
15-18	-	-	-	313	801	1.114	11.059	390	41	37	
19	-	-	-	1.175	447	1.622	1.780	84	7	9	
20-24	83	-	124	6.322	2.757	9.203	9.340	573	40	50	
25-29	879	71	229	4.093	2.852	7.174	10.420	965	49	50	
30-34	941	142	196	3.192	2.113	5.501	8.450	1.481	47	53	
35-39	746	150	125	2.012	1.540	3.677	6.408	3.078	59	39	
40-44	548	72	74	1.311	1.120	2.505	5.167	5.471	98	34	
45-49	308	50	55	1.005	920	1.980	4.658	7.083	133	47	
50-54	205	23	47	865	671	1.583	3.583	7.998	195	47	
55-59	112	11	20	570	397	987	2.338	7.958	312	56	
60-64	121	18	25	474	319	818	2.033	8.301	426	65	
65-69	97	8	15	462	280	757	1.904	8.418	495	66	
70-74	67	6	17	269	166	452	1.199	5.551	323	48	
75-79	34	2	7	179	152	338	964	5.614	466	60	
80 e più	31	4	9	221	150	380	1.066	6.888	650	74	
CONDIZIONE PROFESSIONALE	3.159	457	673	13.039	9.740	23.452	32.989	11.637	212	41	
<i>Di cui disoccupati</i>	53	8	26	341	328	695	1.993	413	8	8	
Imprenditori, liberi professionisti	378	101	73	595	399	1.067	1.545	812	7	-	
Lavoratori in proprio	54	4	13	393	336	742	2.429	1.945	21	2	
Soci di cooperative	9	1	2	19	18	39	72	21	-	-	
Coadiuvanti	23	3	9	363	499	871	2.816	1.872	25	6	
Dirigenti	144	38	18	356	188	562	-	-	-	-	
Direttivi, quadri, impiegati	2.415	292	482	10.385	6.768	17.635	12.062	1.674	-	-	
Altri lavoratori dipendenti	136	18	76	928	1.532	2.536	14.065	5.313	159	33	
Agricoltura	9	-	4	102	140	246	1.297	1.625	18	6	
<i>Di cui disoccupati</i>	1	-	-	15	13	28	82	36	1	2	
Imprenditori, liberi professionisti	3	-	1	7	8	16	32	36	-	-	
Lavoratori in proprio	3	-	-	18	15	33	146	414	2	-	
Soci di cooperative	-	-	-	1	-	1	2	2	-	-	
Coadiuvanti	1	-	2	18	51	71	603	874	8	3	
Dirigenti	-	-	1	15	8	24	-	-	-	-	
Direttivi, quadri, impiegati	2	-	-	28	32	60	142	39	-	-	
Altri lavoratori dipendenti	-	-	-	15	26	41	372	260	8	3	
Industria	100	8	24	1.078	1.138	2.240	4.012	1.505	43	17	
<i>Di cui disoccupati</i>	4	1	3	36	30	69	174	66	2	3	
Imprenditori, liberi professionisti	10	-	4	49	35	88	107	26	-	-	
Lavoratori in proprio	2	-	1	22	29	52	165	61	1	-	
Soci di cooperative	1	-	-	2	1	3	10	4	-	-	
Coadiuvanti	2	-	2	43	48	93	235	94	2	3	
Dirigenti	9	3	-	40	12	52	-	-	-	-	
Direttivi, quadri, impiegati	67	4	12	863	849	1.724	1.267	168	-	-	
Altri lavoratori dipendenti	9	1	5	59	164	228	2.228	1.152	40	14	
Altre attività	3.050	449	645	11.859	8.462	20.966	27.680	8.507	151	18	
<i>Di cui disoccupati</i>	48	7	23	290	285	598	1.737	311	5	3	
Imprenditori, liberi professionisti	365	101	68	539	356	963	1.406	750	7	-	
Lavoratori in proprio	49	4	12	353	292	657	2.118	1.470	18	2	
Soci di cooperative	8	1	2	16	17	35	60	15	-	-	
Coadiuvanti	20	3	5	302	400	707	1.978	904	15	-	
Dirigenti	135	35	17	301	168	486	-	-	-	-	
Direttivi, quadri, impiegati	2.346	288	470	9.494	5.887	15.851	10.653	1.467	-	-	
Altri lavoratori dipendenti	127	17	71	854	1.342	2.267	11.465	3.901	111	16	
CONDIZIONE NON PROFESSIONALE	1.013	100	270	9.424	4.945	14.639	40.237	66.006	15.594	732	
In cerca di prima occupazione	99	7	25	370	127	522	701	54	11	16	
Scolari e studenti	93	20	32	3.946	677	4.655	10.833	7.967	12.455	-	
Casalinghe	304	22	114	2.943	2.898	5.955	23.471	34.677	1.564	208	
Ritirati dal lavoro	420	40	79	1.855	984	2.918	4.103	21.799	1.307	189	
Altri	97	11	20	310	259	589	1.129	1.509	257	319	

Tavola 4.3 - Popolazione residente attiva e non attiva per classe di età; attiva per sezione di attività economica e posizione nella professione; non attiva per condizione non professionale e sesso

ATTIVITÀ ECONOMICHE POSIZIONE NELLA PROFESSIONE	CLASSI DI ETÀ (anni)											
	Meno di 14	14-19	20-24	25-29	30-34	35-39	40-44	45-49	50-54	55-59	60-64	65 e più
TOTALE												
Condizione professionale	-	12.895	29.761	32.911	26.950	21.535	19.778	19.002	16.107	9.899	5.028	3.003
<i>Di cui disoccupati</i>	-	789	1.826	1.370	811	584	431	391	331	207	38	-
Imprenditori e liberi professionisti	-	36	503	1.762	2.397	2.338	2.359	2.246	2.105	1.448	1.145	945
Lavoratori in proprio	-	108	1.064	2.511	2.991	3.075	3.188	3.482	3.408	2.865	2.211	1.318
Soci di cooperative	-	8	49	68	71	49	42	42	38	25	16	14
Coadiuvanti	-	852	2.250	1.985	1.184	939	815	877	810	628	352	234
Dirigenti	-	-	36	321	490	519	618	679	580	354	214	138
Direttivi, quadri, impiegati	-	2.755	12.341	13.562	11.220	7.916	6.250	5.117	3.630	1.591	484	175
Altri lavoratori dipendenti	-	9.136	13.518	12.702	8.597	6.699	6.506	6.559	5.536	2.988	606	179
A - AGRICOLTURA, CACCIA E SILVICOLTURA	-	977	2.019	2.337	2.040	1.920	1.887	2.156	2.436	2.211	1.857	1.073
<i>Di cui disoccupati</i>	-	69	110	83	62	50	36	51	41	43	5	-
Imprenditori e liberi professionisti	-	5	24	97	151	156	197	180	222	178	183	135
Lavoratori in proprio	-	55	310	666	920	1.037	1.048	1.205	1.400	1.368	1.321	752
Soci di cooperative	-	-	3	6	4	5	9	6	10	2	7	2
Coadiuvanti	-	513	928	808	436	310	255	265	311	266	188	105
Dirigenti	-	-	1	28	46	29	27	31	20	39	31	22
Direttivi, quadri, impiegati	-	75	239	200	128	105	85	100	98	59	31	15
Altri lavoratori dipendenti	-	329	514	532	355	278	266	369	375	299	96	42
B - PESCA, PISCICOLTURA E SERVIZI CONNESSI	-	-	-	4	2	3	-	1	4	-	-	-
<i>Di cui disoccupati</i>	-	-	-	-	-	-	-	-	-	-	-	-
Imprenditori e liberi professionisti	-	-	-	-	1	-	-	-	1	-	-	-
Lavoratori in proprio	-	-	-	2	-	1	-	-	1	-	-	-
Soci di cooperative	-	-	-	-	-	-	-	-	-	-	-	-
Coadiuvanti	-	-	-	1	-	-	-	1	-	-	-	-
Dirigenti	-	-	-	-	-	1	-	-	-	-	-	-
Direttivi, quadri, impiegati	-	-	-	-	-	1	-	-	1	-	-	-
Altri lavoratori dipendenti	-	-	-	1	1	-	-	-	1	-	-	-
C - ESTRAZIONE DI MINERALI	-	15	45	60	60	47	29	36	34	26	9	1
<i>Di cui disoccupati</i>	-	1	-	-	2	1	1	-	1	4	-	-
Imprenditori e liberi professionisti	-	-	1	4	2	2	3	1	1	2	5	1
Lavoratori in proprio	-	-	1	1	4	1	1	2	3	4	2	-
Soci di cooperative	-	-	-	-	-	-	-	-	1	1	-	-
Coadiuvanti	-	1	2	1	-	-	1	-	-	-	-	-
Dirigenti	-	-	-	1	2	1	-	4	-	-	-	-
Direttivi, quadri, impiegati	-	1	11	11	10	10	8	10	2	2	-	-
Altri lavoratori dipendenti	-	13	30	42	42	33	15	19	27	17	2	-
D - ATTIVITÀ MANIFATTURIERE	-	3.086	5.773	5.710	3.947	3.209	2.998	3.347	2.728	1.479	494	242
<i>Di cui disoccupati</i>	-	76	189	156	82	70	64	69	57	20	7	-
Imprenditori e liberi professionisti	-	3	65	235	261	219	252	263	245	205	149	88
Lavoratori in proprio	-	5	136	337	316	277	275	323	298	272	158	72
Soci di cooperative	-	-	10	12	13	6	7	5	8	3	1	2
Coadiuvanti	-	49	179	185	85	51	50	55	35	31	12	9
Dirigenti	-	-	4	67	101	89	97	121	123	49	32	25
Direttivi, quadri, impiegati	-	395	1.739	1.654	1.122	795	673	648	484	182	29	13
Altri lavoratori dipendenti	-	2.634	3.640	3.220	2.049	1.772	1.644	1.932	1.535	737	113	33
E - PRODUZIONE E DISTRIBUZIONE DI ENERGIA ELETTRICA, GAS E ACQUA	-	12	79	184	196	174	226	265	183	82	18	5
<i>Di cui disoccupati</i>	-	1	3	4	3	3	1	-	2	3	-	-
Imprenditori e liberi professionisti	-	-	-	1	-	2	-	1	1	-	1	3
Lavoratori in proprio	-	-	-	3	4	-	-	1	4	1	-	1
Soci di cooperative	-	-	-	-	-	1	-	1	-	-	-	-
Coadiuvanti	-	1	3	1	-	-	1	-	-	1	-	-
Dirigenti	-	-	-	-	-	-	5	2	1	2	3	-
Direttivi, quadri, impiegati	-	3	38	78	94	72	80	102	90	40	7	-
Altri lavoratori dipendenti	-	8	38	101	98	99	140	158	87	38	7	1
F - COSTRUZIONI	-	1.629	2.524	2.688	2.150	1.766	1.590	1.508	1.438	1.006	226	78
<i>Di cui disoccupati</i>	-	55	95	89	76	60	50	47	44	21	4	-
Imprenditori e liberi professionisti	-	2	59	179	190	235	231	192	220	137	76	46
Lavoratori in proprio	-	4	102	338	386	356	321	360	259	203	70	20
Soci di cooperative	-	-	5	7	2	2	1	3	-	3	-	-
Coadiuvanti	-	33	122	87	35	35	28	30	23	10	5	1
Dirigenti	-	-	2	23	20	23	22	26	26	10	7	1
Direttivi, quadri, impiegati	-	137	539	506	372	259	204	156	121	82	12	2
Altri lavoratori dipendenti	-	1.453	1.695	1.548	1.145	856	783	741	789	561	56	8
G - COMMERCIO ALL'INGROSSO E AL DETTAGLIO; RIPARAZIONE DI AUTOVEICOLI, MOTOCICLI E DI BENI PERSONALI E PER LA CASA	-	2.721	5.061	4.798	3.775	2.966	2.836	2.830	2.242	1.310	664	553
<i>Di cui disoccupati</i>	-	120	269	179	107	78	58	52	52	30	5	-
Imprenditori e liberi professionisti	-	9	128	433	593	530	536	602	510	358	251	243
Lavoratori in proprio	-	13	201	451	571	595	617	681	581	403	265	201
Soci di cooperative	-	3	8	21	18	11	8	12	10	3	5	6
Coadiuvanti	-	71	361	301	224	181	186	193	171	124	55	43
Dirigenti	-	-	8	38	49	51	50	56	47	26	9	13
Direttivi, quadri, impiegati	-	619	2.181	1.881	1.255	841	727	649	422	158	35	27
Altri lavoratori dipendenti	-	2.006	2.174	1.673	1.065	757	712	637	501	238	44	20

Tavola 4.3 segue - Popolazione residente attiva e non attiva per classe di età; attiva per sezione di attività economica e posizione nella professione; non attiva per condizione non professionale e sesso

ATTIVITÀ ECONOMICHE POSIZIONE NELLA PROFESSIONE	CLASSI DI ETÀ (anni)											
	Meno di 14	14-19	20-24	25-29	30-34	35-39	40-44	45-49	50-54	55-59	60-64	65 e più
TOTALE												
H - ALBERGHI E RISTORANTI	-	2.116	4.508	3.891	2.768	2.284	2.137	1.996	1.820	1.156	662	470
<i>Di cui disoccupati</i>	-	323	788	560	301	197	131	106	82	55	12	-
Imprenditori e liberi professionisti	-	14	84	245	333	371	379	398	384	280	233	173
Lavoratori in proprio	-	22	130	311	375	433	499	487	497	369	236	180
Soci di cooperative	-	4	7	5	9	4	8	3	4	4	3	1
Coadiuvanti	-	149	525	510	337	299	248	277	216	166	75	65
Dirigenti	-	-	5	54	50	54	37	35	35	27	18	16
Direttivi, quadri, impiegati	-	398	1.294	1.018	637	409	324	256	213	76	28	18
Altri lavoratori dipendenti	-	1.529	2.463	1.748	1.027	714	642	540	471	234	69	17
I - TRASPORTI, MAGAZZINAGGIO E COMUNICAZIONI	-	114	1.035	1.685	1.631	1.292	1.284	1.234	922	487	208	49
<i>Di cui disoccupati</i>	-	14	61	41	32	23	15	15	14	7	1	-
Imprenditori e liberi professionisti	-	-	15	53	65	64	75	91	92	59	40	15
Lavoratori in proprio	-	-	26	82	76	90	94	101	99	82	71	21
Soci di cooperative	-	-	-	6	3	5	-	6	2	2	-	-
Coadiuvanti	-	8	42	29	12	13	9	18	8	9	4	2
Dirigenti	-	-	1	16	18	25	45	35	35	11	13	2
Direttivi, quadri, impiegati	-	62	593	872	888	614	570	527	370	156	49	3
Altri lavoratori dipendenti	-	44	358	627	569	481	491	456	316	168	31	6
J - INTERMEDIAZIONE MONETARIA E FINANZIARIA	-	100	835	886	906	784	625	489	349	129	33	11
<i>Di cui disoccupati</i>	-	8	13	9	7	2	1	2	4	-	-	-
Imprenditori e liberi professionisti	-	-	19	45	58	45	47	43	49	23	11	3
Lavoratori in proprio	-	-	5	19	17	8	18	23	11	5	4	4
Soci di cooperative	-	-	1	-	2	-	1	1	-	-	-	-
Coadiuvanti	-	-	6	1	3	3	3	3	5	-	2	1
Dirigenti	-	-	-	5	22	35	60	64	63	19	3	-
Direttivi, quadri, impiegati	-	82	781	796	780	673	471	332	205	74	10	3
Altri lavoratori dipendenti	-	18	23	20	24	20	25	23	16	8	3	-
K - ATTIVITÀ IMMOBILIARI, NOLEGGIO, INFORMATICA, RICERCA, ALTRE ATTIVITÀ PROFESSIONALI E IMPRENDITORIALI	-	390	1.281	1.395	1.254	1.033	885	757	611	293	176	160
<i>Di cui disoccupati</i>	-	26	55	44	31	18	12	9	10	7	1	-
Imprenditori e liberi professionisti	-	-	44	259	450	407	368	295	240	127	117	121
Lavoratori in proprio	-	3	45	81	116	99	92	83	60	48	21	24
Soci di cooperative	-	-	4	2	6	8	-	1	1	4	-	-
Coadiuvanti	-	5	8	18	13	12	9	15	10	3	3	1
Dirigenti	-	-	2	17	19	30	24	19	14	9	4	4
Direttivi, quadri, impiegati	-	251	962	756	460	310	185	150	102	28	17	6
Altri lavoratori dipendenti	-	131	216	262	190	167	207	194	184	74	14	4
L - PUBBLICA AMMINISTRAZIONE E DIFESA; ASSICURAZIONE SOCIALE OBBLIGATORIA	-	172	1.851	3.350	2.446	1.762	1.721	1.576	1.280	624	197	34
<i>Di cui disoccupati</i>	-	15	20	22	8	10	5	6	4	2	1	-
Imprenditori e liberi professionisti	-	-	1	5	3	1	4	2	2	-	-	2
Lavoratori in proprio	-	-	2	2	2	2	1	3	4	4	-	1
Soci di cooperative	-	-	-	-	-	-	-	-	-	-	-	-
Coadiuvanti	-	-	-	3	2	1	1	-	4	2	-	-
Dirigenti	-	-	-	20	52	51	95	123	89	61	35	13
Direttivi, quadri, impiegati	-	75	888	1.774	1.457	1.090	951	841	618	278	98	12
Altri lavoratori dipendenti	-	97	960	1.546	930	617	669	607	563	279	64	6
M - ISTRUZIONE	-	367	1.551	2.261	2.850	2.105	1.605	1.189	776	385	133	35
<i>Di cui disoccupati</i>	-	13	37	43	29	20	12	5	2	3	-	-
Imprenditori e liberi professionisti	-	-	9	28	33	21	24	21	16	12	3	1
Lavoratori in proprio	-	-	7	21	24	17	11	14	9	5	3	-
Soci di cooperative	-	-	-	1	3	1	1	-	-	-	-	-
Coadiuvanti	-	2	10	8	4	7	5	3	3	2	3	-
Dirigenti	-	-	3	23	33	55	59	68	48	46	20	5
Direttivi, quadri, impiegati	-	317	1.326	1.909	2.425	1.705	1.200	766	491	227	76	25
Altri lavoratori dipendenti	-	48	196	271	328	299	305	317	209	93	28	4
N - SANITÀ E ALTRI SERVIZI SOCIALI	-	299	1.599	2.202	1.811	1.419	1.083	802	563	272	165	153
<i>Di cui disoccupati</i>	-	25	66	52	22	16	12	5	7	1	-	-
Imprenditori e liberi professionisti	-	2	8	52	107	188	134	70	40	27	51	80
Lavoratori in proprio	-	-	7	14	29	28	19	21	15	9	5	8
Soci di cooperative	-	1	2	1	3	1	2	2	-	-	-	2
Coadiuvanti	-	4	14	8	9	14	5	5	2	4	-	2
Dirigenti	-	-	4	14	39	43	56	58	35	19	21	20
Direttivi, quadri, impiegati	-	153	1.062	1.514	1.186	787	557	372	256	118	49	24
Altri lavoratori dipendenti	-	139	502	599	438	358	310	274	215	95	39	17

Tavola 4.3 segue - Popolazione residente attiva e non attiva per classe di età; attiva per sezione di attività economica e posizione nella professione; non attiva per condizione non professionale e sesso

ATTIVITÀ ECONOMICHE POSIZIONE NELLA PROFESSIONE	CLASSI DI ETÀ (anni)											
	Meno di 14	14-19	20-24	25-29	30-34	35-39	40-44	45-49	50-54	55-59	60-64	65 e più
TOTALE												
O - ALTRI SERVIZI PUBBLICI, SOCIALI E PERSONALI	-	561	1.053	1.167	965	637	697	632	545	360	162	130
<i>Di cui disoccupati</i>	-	26	85	70	43	31	30	20	9	9	2	-
Imprenditori e liberi professionisti	-	1	46	126	148	97	109	86	82	40	25	34
Lavoratori in proprio	-	4	87	181	149	131	187	173	159	89	54	33
Soci di cooperative	-	-	9	6	8	5	4	2	2	3	-	1
Coadiuvanti	-	9	36	19	21	13	12	8	18	10	4	5
Dirigenti	-	-	6	15	38	32	40	37	44	36	18	17
Direttivi, quadri, impiegati	-	103	523	530	379	226	191	187	129	99	38	26
Altri lavoratori dipendenti	-	444	346	290	222	133	154	139	111	83	23	14
P - SERVIZI DOMESTICI PRESSO FAMIGLIE E CONVIVENZE	-	336	545	290	143	133	174	182	175	78	24	9
<i>Di cui disoccupati</i>	-	17	35	17	5	5	3	4	2	2	-	-
Imprenditori e liberi professionisti	-	-	-	-	1	-	-	1	-	-	-	-
Lavoratori in proprio	-	2	5	2	2	-	5	5	8	3	1	1
Soci di cooperative	-	-	-	1	-	-	-	-	-	-	-	-
Coadiuvanti	-	7	14	5	3	-	2	4	4	-	1	-
Dirigenti	-	-	-	-	-	-	-	-	-	-	-	-
Direttivi, quadri, impiegati	-	84	164	60	24	19	24	19	27	11	5	1
Altri lavoratori dipendenti	-	243	362	222	113	114	143	153	136	64	17	7
Q - ORGANIZZAZIONI ED ORGANISMI EXTRATERRITORIALI	-	-	2	3	6	1	1	2	1	1	-	-
<i>Di cui disoccupati</i>	-	-	-	1	1	-	-	-	-	-	-	-
Imprenditori e liberi professionisti	-	-	-	-	1	-	-	-	-	-	-	-
Lavoratori in proprio	-	-	-	-	-	-	-	-	-	-	-	-
Soci di cooperative	-	-	-	-	-	-	-	-	-	-	-	-
Coadiuvanti	-	-	-	-	-	-	-	-	-	-	-	-
Dirigenti	-	-	-	-	1	-	1	-	-	-	-	-
Direttivi, quadri, impiegati	-	-	1	3	3	-	-	2	1	1	-	-
Altri lavoratori dipendenti	-	-	1	-	1	1	-	-	-	-	-	-
In cerca di prima occupazione	-	1.436	782	338	133	36	2	-	-	-	-	-
TOTALE POPOLAZIONE ATTIVA	-	14.331	30.543	33.249	27.083	21.571	19.780	19.002	16.107	9.899	5.028	3.003
Scolari e studenti	42.331	21.781	6.119	1.791	297	97	8	-	-	-	-	-
Casalinghe	-	329	1.618	4.781	5.876	5.897	6.583	7.503	7.927	7.040	6.119	12.506
Ritirati dal lavoro	-	179	35	47	83	382	807	1.163	2.517	5.292	10.524	40.885
Altri	29.777	1.735	1.596	1.017	736	574	528	603	624	661	632	1.912
TOTALE POPOLAZIONE NON ATTIVA	72.108	24.024	9.368	7.636	6.992	6.950	7.926	9.269	11.068	12.993	17.275	55.303

Tavola 4.3 segue - Popolazione residente attiva e non attiva per classe di età; attiva per sezione di attività economica e posizione nella professione; non attiva per condizione non professionale e sesso

ATTIVITÀ ECONOMICHE POSIZIONE NELLA PROFESSIONE	CLASSI DI ETÀ (anni)											
	Meno di 14	14-19	20-24	25-29	30-34	35-39	40-44	45-49	50-54	55-59	60-64	65 e più
MASCHI												
Condizione professionale	-	7.024	15.915	19.632	16.951	14.036	13.292	13.102	11.565	7.645	3.983	2.234
<i>Di cui disoccupati</i>	-	309	774	683	465	369	299	263	233	179	34	-
Imprenditori e liberi professionisti	-	21	355	1.337	1.850	1.836	1.876	1.725	1.667	1.155	929	724
Lavoratori in proprio	-	81	816	1.992	2.431	2.479	2.472	2.700	2.691	2.375	1.921	1.070
Soci di cooperative	-	5	30	49	46	32	25	26	28	18	12	10
Coadiuvanti	-	588	1.583	1.253	539	305	206	204	206	188	143	98
Dirigenti	-	-	21	216	379	397	523	594	505	310	187	111
Direttivi, quadri, impiegati	-	739	4.413	5.819	5.340	4.173	3.563	3.192	2.393	1.175	339	109
Altri lavoratori dipendenti	-	5.590	8.697	8.966	6.366	4.814	4.627	4.661	4.075	2.424	452	112
A - AGRICOLTURA, CACCIA E SILVICOLTURA	-	733	1.671	2.001	1.749	1.622	1.582	1.757	2.035	1.893	1.701	969
<i>Di cui disoccupati</i>	-	34	65	61	49	38	29	42	36	41	5	-
Imprenditori e liberi professionisti	-	5	23	86	140	147	189	169	206	172	181	123
Lavoratori in proprio	-	53	288	639	875	982	986	1.105	1.312	1.261	1.272	711
Soci di cooperative	-	-	2	6	4	5	9	4	8	2	7	2
Coadiuvanti	-	432	789	647	284	146	96	73	102	99	94	64
Dirigenti	-	-	1	21	42	28	25	28	19	36	30	20
Direttivi, quadri, impiegati	-	54	179	155	101	83	62	81	80	56	30	11
Altri lavoratori dipendenti	-	189	389	447	303	231	215	297	308	267	87	38
B - PESCA, PISCICOLTURA E SERVIZI CONNESSI	-	-	-	4	2	3	-	-	4	-	-	-
<i>Di cui disoccupati</i>	-	-	-	-	-	-	-	-	-	-	-	-
Imprenditori e liberi professionisti	-	-	-	-	1	-	-	-	1	-	-	-
Lavoratori in proprio	-	-	-	2	-	1	-	-	1	-	-	-
Soci di cooperative	-	-	-	-	-	-	-	-	-	-	-	-
Coadiuvanti	-	-	-	1	-	-	-	-	-	-	-	-
Dirigenti	-	-	-	-	-	1	-	-	-	-	-	-
Direttivi, quadri, impiegati	-	-	-	-	-	1	-	-	1	-	-	-
Altri lavoratori dipendenti	-	-	-	1	1	-	-	-	1	-	-	-
C - ESTRAZIONE DI MINERALI	-	11	41	56	57	44	27	30	32	26	8	1
<i>Di cui disoccupati</i>	-	1	-	-	1	1	1	1	1	4	-	-
Imprenditori e liberi professionisti	-	-	1	4	1	2	3	1	1	2	5	1
Lavoratori in proprio	-	-	1	1	4	1	1	2	3	4	1	-
Soci di cooperative	-	-	-	-	-	-	1	-	1	1	-	-
Coadiuvanti	-	1	2	1	-	-	1	-	-	-	-	-
Dirigenti	-	-	-	1	2	1	-	4	-	-	-	-
Direttivi, quadri, impiegati	-	-	7	7	9	7	6	5	2	2	-	-
Altri lavoratori dipendenti	-	10	30	42	41	33	15	18	25	17	2	-
D - ATTIVITÀ MANIFATTURIERE	-	2.453	4.222	4.454	3.169	2.482	2.377	2.691	2.290	1.338	442	213
<i>Di cui disoccupati</i>	-	50	117	99	58	45	52	45	42	18	6	-
Imprenditori e liberi professionisti	-	3	58	217	236	198	221	239	223	189	136	80
Lavoratori in proprio	-	5	119	300	286	241	246	283	273	255	147	69
Soci di cooperative	-	-	6	11	9	5	4	4	6	3	1	2
Coadiuvanti	-	40	154	144	46	16	13	10	9	11	6	6
Dirigenti	-	-	2	55	93	81	92	115	118	46	29	23
Direttivi, quadri, impiegati	-	193	954	1.081	796	544	477	499	398	166	27	10
Altri lavoratori dipendenti	-	2.212	2.929	2.646	1.703	1.397	1.324	1.541	1.263	668	96	23
E - PRODUZIONE E DISTRIBUZIONE DI ENERGIA ELETTRICA, GAS E ACQUA	-	5	63	157	173	161	212	253	180	79	16	5
<i>Di cui disoccupati</i>	-	-	-	3	2	2	1	-	2	2	-	-
Imprenditori e liberi professionisti	-	-	-	-	-	2	-	1	1	-	1	3
Lavoratori in proprio	-	-	-	3	4	-	-	1	4	1	-	1
Soci di cooperative	-	-	-	-	-	1	-	1	-	-	-	-
Coadiuvanti	-	1	1	1	-	-	-	-	1	-	-	-
Dirigenti	-	-	-	-	-	-	5	1	1	2	3	-
Direttivi, quadri, impiegati	-	1	26	54	73	60	69	92	87	38	6	-
Altri lavoratori dipendenti	-	3	36	99	96	98	138	157	87	37	6	1
F - COSTRUZIONI	-	1.538	2.335	2.525	2.028	1.688	1.500	1.429	1.394	986	216	78
<i>Di cui disoccupati</i>	-	44	76	79	73	59	49	44	41	21	4	-
Imprenditori e liberi professionisti	-	2	58	176	181	230	223	185	215	133	74	46
Lavoratori in proprio	-	4	100	336	377	354	316	352	257	200	68	20
Soci di cooperative	-	-	5	7	2	1	1	3	-	2	-	-
Coadiuvanti	-	32	108	71	17	15	7	5	7	5	1	1
Dirigenti	-	-	2	23	18	23	22	23	25	10	7	1
Direttivi, quadri, impiegati	-	89	403	382	296	221	154	127	106	80	11	2
Altri lavoratori dipendenti	-	1.411	1.659	1.530	1.137	844	777	734	784	556	55	8
G - COMMERCIO ALL'INGROSSO E AL DETTAGLIO; RIPARAZIONE DI AUTOVEICOLI, MOTOCICLI E DI BENI PERSONALI E PER LA CASA	-	1.197	2.363	2.586	2.254	1.833	1.687	1.679	1.396	909	463	337
<i>Di cui disoccupati</i>	-	53	116	80	51	42	31	30	34	26	5	-
Imprenditori e liberi professionisti	-	5	88	312	431	388	405	422	387	274	191	163
Lavoratori in proprio	-	5	125	294	400	437	432	465	399	316	198	128
Soci di cooperative	-	2	5	11	11	4	3	6	7	-	3	4
Coadiuvanti	-	30	205	147	81	52	38	42	25	23	10	7
Dirigenti	-	-	6	29	38	44	38	51	40	19	8	11
Direttivi, quadri, impiegati	-	157	738	813	596	434	356	340	232	94	21	15
Altri lavoratori dipendenti	-	998	1.196	980	697	474	415	353	306	183	32	9

Tavola 4.3 segue - Popolazione residente attiva e non attiva per classe di età; attiva per sezione di attività economica e posizione nella professione; non attiva per condizione non professionale e sesso

ATTIVITÀ ECONOMICHE POSIZIONE NELLA PROFESSIONE	CLASSI DI ETÀ (anni)											
	Meno di 14	14-19	20-24	25-29	30-34	35-39	40-44	45-49	50-54	55-59	60-64	65 e più
MASCHI												
H - ALBERGHI E RISTORANTI	-	605	1.574	1.591	1.333	1.064	863	786	659	436	294	160
<i>Di cui disoccupati</i>	-	88	262	237	148	112	80	62	46	41	9	-
Imprenditori e liberi professionisti	-	5	41	156	214	220	201	202	190	128	126	73
Lavoratori in proprio	-	9	57	173	221	209	222	212	180	137	93	54
Soci di cooperative	-	2	3	4	4	2	5	1	2	2	1	-
Coadiuvanti	-	39	258	195	85	60	34	60	39	34	24	13
Dirigenti	-	-	2	25	28	29	22	24	13	13	7	8
Direttivi, quadri, impiegati	-	70	378	353	285	193	122	94	76	25	10	6
Altri lavoratori dipendenti	-	480	835	685	496	351	257	193	159	97	33	6
I - TRASPORTI, MAGAZZINAGGIO E COMUNICAZIONI	-	52	690	1.279	1.315	1.083	1.113	1.057	827	455	196	47
<i>Di cui disoccupati</i>	-	5	38	33	25	17	12	13	12	7	1	-
Imprenditori e liberi professionisti	-	-	12	47	58	60	68	85	85	56	38	14
Lavoratori in proprio	-	-	25	77	73	84	88	95	92	82	70	21
Soci di cooperative	-	-	-	5	3	4	-	5	2	2	-	-
Coadiuvanti	-	7	35	22	6	5	2	8	5	5	2	1
Dirigenti	-	-	-	12	16	19	37	26	29	11	12	2
Direttivi, quadri, impiegati	-	15	298	533	629	456	443	408	307	136	43	3
Altri lavoratori dipendenti	-	30	320	583	530	455	475	430	307	163	31	6
J - INTERMEDIAZIONE MONETARIA E FINANZIARIA	-	25	363	501	595	551	493	401	292	115	28	10
<i>Di cui disoccupati</i>	-	4	4	2	4	1	-	1	3	-	-	-
Imprenditori e liberi professionisti	-	-	11	37	50	38	39	37	43	21	9	2
Lavoratori in proprio	-	-	5	18	14	7	13	19	8	4	4	4
Soci di cooperative	-	-	-	-	2	-	-	1	-	-	-	-
Coadiuvanti	-	3	1	1	-	-	-	1	-	-	1	1
Dirigenti	-	-	-	5	20	34	57	62	62	19	3	-
Direttivi, quadri, impiegati	-	19	330	425	493	458	368	268	170	65	10	3
Altri lavoratori dipendenti	-	6	13	15	16	14	16	14	8	6	1	-
K - ATTIVITÀ IMMOBILIARI, NOLEGGIO, INFORMATICA, RICERCA, ALTRE ATTIVITÀ PROFESSIONALI E IMPRENDITORIALI	-	99	496	681	733	645	558	455	369	207	143	147
<i>Di cui disoccupati</i>	-	8	25	16	12	10	5	6	4	6	1	-
Imprenditori e liberi professionisti	-	-	32	191	350	343	329	264	218	113	105	116
Lavoratori in proprio	-	2	41	54	80	75	67	65	43	36	18	23
Soci di cooperative	-	-	3	-	6	3	-	1	-	4	-	-
Coadiuvanti	-	3	5	6	6	1	-	2	2	2	-	1
Dirigenti	-	-	2	14	16	24	22	18	12	8	4	3
Direttivi, quadri, impiegati	-	37	291	303	196	136	79	70	50	15	11	3
Altri lavoratori dipendenti	-	57	122	113	79	63	61	36	43	29	5	1
L - PUBBLICA AMMINISTRAZIONE E DIFESA; ASSICURAZIONE SOCIALE OBBLIGATORIA	-	97	1.249	2.278	1.657	1.233	1.307	1.282	1.060	567	172	25
<i>Di cui disoccupati</i>	-	10	13	10	4	4	5	5	2	1	1	-
Imprenditori e liberi professionisti	-	-	1	2	2	1	3	2	2	-	-	-
Lavoratori in proprio	-	2	2	2	2	1	1	3	4	4	-	1
Soci di cooperative	-	-	-	-	-	-	-	-	-	-	-	-
Coadiuvanti	-	-	-	3	2	-	1	-	4	2	-	-
Dirigenti	-	-	-	13	39	41	80	114	79	57	33	9
Direttivi, quadri, impiegati	-	30	352	818	746	630	612	623	470	250	84	11
Altri lavoratori dipendenti	-	67	894	1.440	866	560	610	540	501	254	55	4
M - ISTRUZIONE	-	35	226	454	682	664	654	528	364	219	82	24
<i>Di cui disoccupati</i>	-	-	12	13	6	8	6	1	1	2	-	-
Imprenditori e liberi professionisti	-	-	3	5	13	13	17	9	8	10	2	1
Lavoratori in proprio	-	-	1	11	5	5	5	9	4	4	2	-
Soci di cooperative	-	-	-	1	-	1	-	-	-	-	-	-
Coadiuvanti	-	-	2	2	1	2	5	1	1	1	2	-
Dirigenti	-	-	1	6	10	14	36	52	35	37	15	4
Direttivi, quadri, impiegati	-	28	169	361	563	543	477	330	220	119	42	15
Altri lavoratori dipendenti	-	7	50	68	90	86	114	127	96	48	19	4
N - SANITÀ E ALTRI SERVIZI SOCIALI	-	56	254	543	655	586	495	390	271	124	94	104
<i>Di cui disoccupati</i>	-	6	18	13	8	6	4	1	3	1	-	-
Imprenditori e liberi professionisti	-	-	4	34	74	131	104	55	28	21	41	70
Lavoratori in proprio	-	-	3	6	22	21	14	9	6	6	4	8
Soci di cooperative	-	1	1	-	1	1	-	-	-	-	-	1
Coadiuvanti	-	-	2	2	2	4	4	-	1	2	-	1
Dirigenti	-	-	1	3	26	30	48	46	31	16	19	14
Direttivi, quadri, impiegati	-	31	152	331	378	286	222	152	99	50	19	8
Altri lavoratori dipendenti	-	24	91	167	152	113	102	123	103	29	11	2

Tavola 4.3 segue - Popolazione residente attiva e non attiva per classe di età; attiva per sezione di attività economica e posizione nella professione; non attiva per condizione non professionale e sesso

ATTIVITÀ ECONOMICHE POSIZIONE NELLA PROFESSIONE	CLASSI DI ETÀ (anni)											
	Meno di 14	14-19	20-24	25-29	30-34	35-39	40-44	45-49	50-54	55-59	60-64	65 e più
MASCHI												
O - ALTRI SERVIZI PUBBLICI, SOCIALI E PERSONALI	-	118	351	503	522	359	396	340	370	279	122	113
<i>Di cui disoccupati</i>	-	6	27	35	23	23	24	12	6	8	2	-
Imprenditori e liberi professionisti	-	1	23	70	99	63	74	54	59	36	20	32
Lavoratori in proprio	-	3	49	76	67	61	80	75	101	65	43	29
Soci di cooperative	-	-	4	3	4	5	1	1	1	2	-	1
Coadiuvanti	-	3	19	10	9	4	5	3	10	3	3	3
Dirigenti	-	-	4	9	30	28	38	30	41	36	17	16
Direttivi, quadri, impiegati	-	15	134	201	177	121	115	101	92	78	25	22
Altri lavoratori dipendenti	-	96	118	134	136	77	83	76	66	59	14	10
P - SERVIZI DOMESTICI PRESSO FAMIGLIE E CONVIVENZE	-	-	17	17	23	17	27	22	21	11	6	1
<i>Di cui disoccupati</i>	-	-	1	1	1	1	-	1	-	1	-	-
Imprenditori e liberi professionisti	-	-	-	-	-	-	-	-	-	-	-	-
Lavoratori in proprio	-	-	-	-	1	-	1	-	1	-	1	1
Soci di cooperative	-	-	-	1	-	-	-	-	-	-	-	-
Coadiuvanti	-	-	-	-	-	-	-	-	-	-	-	-
Dirigenti	-	-	-	-	-	-	-	-	-	-	-	-
Direttivi, quadri, impiegati	-	-	2	-	-	-	1	-	2	-	-	-
Altri lavoratori dipendenti	-	-	15	16	22	17	25	22	18	11	5	-
Q - ORGANIZZAZIONI ED ORGANISMI EXTRATERRITORIALI	-	-	-	2	4	1	1	2	1	1	-	-
<i>Di cui disoccupati</i>	-	-	-	1	-	-	-	-	-	-	-	-
Imprenditori e liberi professionisti	-	-	-	-	-	-	-	-	-	-	-	-
Lavoratori in proprio	-	-	-	-	-	-	-	-	-	-	-	-
Soci di cooperative	-	-	-	-	-	-	-	-	-	-	-	-
Coadiuvanti	-	-	-	-	-	-	-	-	-	-	-	-
Dirigenti	-	-	-	-	1	-	1	-	-	-	-	-
Direttivi, quadri, impiegati	-	-	-	2	2	-	-	2	1	1	-	-
Altri lavoratori dipendenti	-	-	-	-	1	1	-	-	-	-	-	-
In cerca di prima occupazione	-	618	422	178	80	25	1	-	-	-	-	-
TOTALE POPOLAZIONE ATTIVA	-	7.642	16.337	19.810	17.031	14.061	13.293	13.102	11.565	7.645	3.983	2.234
Scolari e studenti	21.684	10.222	3.030	966	176	56	2	-	-	-	-	-
Casalinghe	-	-	-	-	-	-	-	-	-	-	-	-
Ritirati dal lavoro	-	112	21	23	24	61	229	564	1.593	3.051	6.156	19.344
Altri	15.322	1.528	1.234	549	371	336	359	396	406	433	400	786
TOTALE POPOLAZIONE NON ATTIVA	37.006	11.862	4.285	1.538	571	453	590	960	1.999	3.484	6.556	20.130

Tavola 4.3 segue - Popolazione residente attiva e non attiva per classe di età; attiva per sezione di attività economica e posizione nella professione; non attiva per condizione non professionale e sesso

ATTIVITÀ ECONOMICHE POSIZIONE NELLA PROFESSIONE	CLASSI DI ETÀ (anni)											
	Meno di 14	14-19	20-24	25-29	30-34	35-39	40-44	45-49	50-54	55-59	60-64	65 e più
FEMMINE												
Condizione professionale	-	5.871	13.846	13.279	9.999	7.499	6.486	5.900	4.542	2.254	1.045	769
<i>Di cui disoccupati</i>	-	480	1.052	687	346	215	132	128	98	28	4	-
Imprenditori e liberi professionisti	-	15	148	425	547	502	483	521	438	293	216	221
Lavoratori in proprio	-	27	248	519	560	596	716	782	717	490	290	248
Soci di cooperative	-	3	19	19	25	17	17	16	10	7	4	4
Coadiuvanti	-	264	667	732	645	634	609	673	604	440	209	136
Dirigenti	-	-	15	105	111	122	95	85	75	44	27	27
Direttivi, quadri, impiegati	-	2.016	7.928	7.743	5.880	3.743	2.687	1.925	1.237	416	145	66
Altri lavoratori dipendenti	-	3.546	4.821	3.736	2.231	1.885	1.879	1.898	1.461	564	154	67
A - AGRICOLTURA, CACCIA E SILVICOLTURA	-	244	348	336	291	298	305	399	401	318	156	104
<i>Di cui disoccupati</i>	-	35	45	22	13	12	7	9	5	2	-	-
Imprenditori e liberi professionisti	-	-	1	11	11	9	8	11	16	6	2	12
Lavoratori in proprio	-	2	22	27	45	55	62	100	88	107	49	41
Soci di cooperative	-	-	1	-	-	-	-	2	2	-	-	-
Coadiuvanti	-	81	139	161	152	164	159	192	209	167	94	41
Dirigenti	-	-	-	7	4	1	2	3	1	3	1	2
Direttivi, quadri, impiegati	-	21	60	45	27	22	23	19	18	3	1	4
Altri lavoratori dipendenti	-	140	125	85	52	47	51	72	67	32	9	4
B - PESCA, PISCICOLTURA E SERVIZI CONNESSI	-	-	-	-	-	-	-	1	-	-	-	-
<i>Di cui disoccupati</i>	-	-	-	-	-	-	-	-	-	-	-	-
Imprenditori e liberi professionisti	-	-	-	-	-	-	-	-	-	-	-	-
Lavoratori in proprio	-	-	-	-	-	-	-	-	-	-	-	-
Soci di cooperative	-	-	-	-	-	-	-	-	-	-	-	-
Coadiuvanti	-	-	-	-	-	-	-	1	-	-	-	-
Dirigenti	-	-	-	-	-	-	-	-	-	-	-	-
Direttivi, quadri, impiegati	-	-	-	-	-	-	-	-	-	-	-	-
Altri lavoratori dipendenti	-	-	-	-	-	-	-	-	-	-	-	-
C - ESTRAZIONE DI MINERALI	-	4	4	4	3	3	2	6	2	-	1	-
<i>Di cui disoccupati</i>	-	-	-	-	1	-	-	-	-	-	-	-
Imprenditori e liberi professionisti	-	-	-	-	1	-	-	-	-	-	-	-
Lavoratori in proprio	-	-	-	-	-	-	-	-	-	-	1	-
Soci di cooperative	-	-	-	-	-	-	-	-	-	-	-	-
Coadiuvanti	-	-	-	-	-	-	-	-	-	-	-	-
Dirigenti	-	-	-	-	-	-	-	-	-	-	-	-
Direttivi, quadri, impiegati	-	1	4	4	1	3	2	5	-	-	-	-
Altri lavoratori dipendenti	-	3	-	1	1	-	-	1	2	-	-	-
D - ATTIVITÀ MANIFATTURIERE	-	633	1.551	1.256	778	727	621	656	438	141	52	29
<i>Di cui disoccupati</i>	-	26	72	57	24	25	12	24	15	2	1	-
Imprenditori e liberi professionisti	-	-	7	18	25	21	31	24	22	16	13	8
Lavoratori in proprio	-	-	17	37	30	36	29	40	25	17	11	3
Soci di cooperative	-	-	4	1	4	1	3	1	2	-	-	-
Coadiuvanti	-	9	25	41	39	35	37	45	26	20	6	3
Dirigenti	-	-	2	12	8	8	5	6	5	3	3	2
Direttivi, quadri, impiegati	-	202	785	573	326	251	196	149	86	16	2	3
Altri lavoratori dipendenti	-	422	711	574	346	375	320	391	272	69	17	10
E - PRODUZIONE E DISTRIBUZIONE DI ENERGIA ELETTRICA, GAS E ACQUA	-	7	16	27	23	13	14	12	3	3	2	-
<i>Di cui disoccupati</i>	-	1	3	1	1	1	-	-	-	1	-	-
Imprenditori e liberi professionisti	-	-	-	1	-	-	-	-	-	-	-	-
Lavoratori in proprio	-	-	-	-	-	-	-	-	-	-	-	-
Soci di cooperative	-	-	-	-	-	-	-	-	-	-	-	-
Coadiuvanti	-	-	2	-	-	-	1	-	-	-	-	-
Dirigenti	-	-	-	-	-	-	-	1	-	-	-	-
Direttivi, quadri, impiegati	-	2	12	24	21	12	11	10	3	2	1	-
Altri lavoratori dipendenti	-	5	2	2	2	1	2	1	-	1	1	-
F - COSTRUZIONI	-	91	189	163	122	78	90	79	44	20	10	-
<i>Di cui disoccupati</i>	-	11	19	10	3	1	1	3	3	-	-	-
Imprenditori e liberi professionisti	-	-	1	3	9	5	8	7	5	4	2	-
Lavoratori in proprio	-	-	2	2	9	2	5	8	2	3	2	-
Soci di cooperative	-	-	-	-	-	1	-	-	-	1	-	-
Coadiuvanti	-	1	14	16	18	20	21	25	16	5	4	-
Dirigenti	-	-	-	-	2	-	-	3	1	-	-	-
Direttivi, quadri, impiegati	-	48	136	124	76	38	50	29	15	2	1	-
Altri lavoratori dipendenti	-	42	36	18	8	12	6	7	5	5	1	-
G - COMMERCIO ALL'INGROSSO E AL DETTAGLIO; RIPARAZIONE DI AUTOVEICOLI, MOTOCICLI E DI BENI PERSONALI E PER LA CASA	-	1.524	2.698	2.212	1.521	1.133	1.149	1.151	846	401	201	216
<i>Di cui disoccupati</i>	-	67	153	99	56	36	27	22	18	4	-	-
Imprenditori e liberi professionisti	-	4	40	121	162	142	131	180	123	84	60	80
Lavoratori in proprio	-	8	76	157	171	158	185	216	182	87	67	73
Soci di cooperative	-	1	3	10	7	7	5	6	3	3	2	2
Coadiuvanti	-	41	156	154	143	129	148	151	146	101	45	36
Dirigenti	-	-	2	9	11	7	12	5	7	7	1	2
Direttivi, quadri, impiegati	-	462	1.443	1.068	659	407	371	309	190	64	14	12
Altri lavoratori dipendenti	-	1.008	978	693	368	283	297	284	195	55	12	11

Tavola 4.3 segue - Popolazione residente attiva e non attiva per classe di età; attiva per sezione di attività economica e posizione nella professione; non attiva per condizione non professionale e sesso

ATTIVITÀ ECONOMICHE POSIZIONE NELLA PROFESSIONE	CLASSI DI ETÀ (anni)											
	Meno di 14	14-19	20-24	25-29	30-34	35-39	40-44	45-49	50-54	55-59	60-64	65 e più
FEMMINE												
H - ALBERGHI E RISTORANTI	-	1.511	2.934	2.300	1.435	1.220	1.274	1.210	1.161	720	368	310
<i>Di cui disoccupati</i>	-	235	526	323	153	85	51	44	36	14	3	-
Imprenditori e liberi professionisti	-	9	43	89	119	151	178	196	194	152	107	100
Lavoratori in proprio	-	13	73	138	154	224	277	275	317	232	143	126
Soci di cooperative	-	2	4	1	5	2	3	2	2	2	2	1
Coadiuvanti	-	110	267	315	252	239	214	217	177	132	51	52
Dirigenti	-	-	3	29	22	25	15	11	22	14	11	8
Direttivi, quadri, impiegati	-	328	916	665	352	216	202	162	137	51	18	12
Altri lavoratori dipendenti	-	1.049	1.628	1.063	531	363	385	347	312	137	36	11
I - TRASPORTI, MAGAZZINAGGIO E COMUNICAZIONI	-	62	345	406	316	209	171	177	95	32	12	2
<i>Di cui disoccupati</i>	-	9	23	8	7	6	3	2	2	-	-	-
Imprenditori e liberi professionisti	-	-	3	6	7	4	7	6	7	3	2	1
Lavoratori in proprio	-	-	1	5	3	6	6	6	7	-	1	-
Soci di cooperative	-	-	-	1	-	1	-	1	-	-	-	-
Coadiuvanti	-	1	7	7	6	8	7	10	3	4	2	1
Dirigenti	-	-	1	4	2	6	8	9	6	-	1	-
Direttivi, quadri, impiegati	-	47	295	339	259	158	127	119	63	20	6	-
Altri lavoratori dipendenti	-	14	38	44	39	26	16	26	9	5	-	-
J - INTERMEDIAZIONE MONETARIA E FINANZIARIA	-	75	472	385	311	233	132	88	57	14	5	1
<i>Di cui disoccupati</i>	-	4	9	7	3	1	1	1	-	-	-	-
Imprenditori e liberi professionisti	-	-	8	8	8	7	8	6	2	2	2	1
Lavoratori in proprio	-	-	-	1	3	1	5	4	3	1	-	-
Soci di cooperative	-	-	-	-	-	-	-	-	-	-	-	-
Coadiuvanti	-	-	3	-	3	3	3	3	4	-	1	-
Dirigenti	-	-	-	-	2	1	3	2	1	-	-	-
Direttivi, quadri, impiegati	-	63	451	371	287	215	103	64	35	9	-	-
Altri lavoratori dipendenti	-	12	10	5	8	6	9	9	8	2	2	-
K - ATTIVITÀ IMMOBILIARI, NOLEGGIO, INFORMATICA, RICERCA, ALTRE ATTIVITÀ PROFESSIONALI E IMPRENDITORIALI	-	291	785	714	521	388	327	302	242	86	33	13
<i>Di cui disoccupati</i>	-	18	30	28	19	8	7	3	6	1	-	-
Imprenditori e liberi professionisti	-	-	12	68	100	64	39	31	22	14	12	5
Lavoratori in proprio	-	1	4	27	36	24	25	18	17	12	3	1
Soci di cooperative	-	-	1	2	-	5	-	1	-	-	-	-
Coadiuvanti	-	2	3	12	7	11	9	13	8	1	3	-
Dirigenti	-	-	-	3	3	6	2	1	2	1	-	1
Direttivi, quadri, impiegati	-	214	671	453	264	174	106	80	52	13	6	3
Altri lavoratori dipendenti	-	74	94	149	111	104	146	158	141	45	9	3
L - PUBBLICA AMMINISTRAZIONE E DIFESA; ASSICURAZIONE SOCIALE OBBLIGATORIA	-	75	602	1.072	789	529	414	294	220	57	25	9
<i>Di cui disoccupati</i>	-	5	7	12	4	6	-	1	2	1	-	-
Imprenditori e liberi professionisti	-	-	-	3	1	-	1	-	-	-	-	2
Lavoratori in proprio	-	-	-	-	-	1	-	-	-	-	-	-
Soci di cooperative	-	-	-	-	-	-	-	-	-	-	-	-
Coadiuvanti	-	-	-	-	-	1	-	-	-	-	-	-
Dirigenti	-	-	-	7	13	10	15	9	10	4	2	4
Direttivi, quadri, impiegati	-	45	536	956	711	460	339	218	148	28	14	1
Altri lavoratori dipendenti	-	30	66	106	64	57	59	67	62	25	9	2
M - ISTRUZIONE	-	332	1.325	1.807	2.168	1.441	951	661	412	166	51	11
<i>Di cui disoccupati</i>	-	13	25	30	23	12	6	4	1	1	-	-
Imprenditori e liberi professionisti	-	-	6	23	20	8	7	12	8	2	1	-
Lavoratori in proprio	-	-	6	10	19	12	6	5	5	1	1	-
Soci di cooperative	-	-	-	-	3	-	1	-	-	-	-	-
Coadiuvanti	-	2	8	6	3	5	-	2	2	1	1	-
Dirigenti	-	-	2	17	23	41	23	16	13	9	5	1
Direttivi, quadri, impiegati	-	289	1.157	1.548	1.862	1.162	723	436	271	108	34	10
Altri lavoratori dipendenti	-	41	146	203	238	213	191	190	113	45	9	-
N - SANITÀ E ALTRI SERVIZI SOCIALI	-	243	1.345	1.659	1.156	833	588	412	292	148	71	49
<i>Di cui disoccupati</i>	-	19	48	39	14	10	8	4	4	-	-	-
Imprenditori e liberi professionisti	-	2	4	18	33	57	30	15	12	6	10	10
Lavoratori in proprio	-	-	4	8	7	7	5	7	6	3	1	-
Soci di cooperative	-	-	1	1	2	-	1	2	-	-	-	1
Coadiuvanti	-	4	12	6	7	10	1	5	1	2	-	1
Dirigenti	-	-	3	11	13	13	8	12	4	3	2	6
Direttivi, quadri, impiegati	-	122	910	1.183	808	501	335	220	157	68	30	16
Altri lavoratori dipendenti	-	115	411	432	286	245	208	151	112	66	28	15

Tavola 4.3 segue - Popolazione residente attiva e non attiva per classe di età; attiva per sezione di attività economica e posizione nella professione; non attiva per condizione non professionale e sesso

ATTIVITÀ ECONOMICHE POSIZIONE NELLA PROFESSIONE	CLASSI DI ETÀ (anni)											
	Meno di 14	14-19	20-24	25-29	30-34	35-39	40-44	45-49	50-54	55-59	60-64	65 e più
FEMMINE												
O - ALTRI SERVIZI PUBBLICI, SOCIALI E PERSONALI	-	443	702	664	443	278	301	292	175	81	40	17
<i>Di cui disoccupati</i>	-	20	58	35	20	8	6	8	3	1	-	-
Imprenditori e liberi professionisti	-	-	23	56	49	34	35	32	23	4	5	2
Lavoratori in proprio	-	1	38	105	82	70	107	98	58	24	11	4
Soci di cooperative	-	-	5	3	4	-	3	1	1	1	-	-
Coadiuvanti	-	6	17	9	12	9	7	5	8	7	1	2
Dirigenti	-	-	2	6	8	4	2	7	3	-	1	1
Direttivi, quadri, impiegati	-	88	389	329	202	105	76	86	37	21	13	4
Altri lavoratori dipendenti	-	348	228	156	86	56	71	63	45	24	9	4
P - SERVIZI DOMESTICI PRESSO FAMIGLIE E CONVIVENZE	-	336	528	273	120	116	147	160	154	67	18	8
<i>Di cui disoccupati</i>	-	17	34	16	4	4	3	3	2	1	-	-
Imprenditori e liberi professionisti	-	-	-	-	1	-	-	1	-	-	-	-
Lavoratori in proprio	-	2	5	2	1	-	4	5	7	3	-	-
Soci di cooperative	-	-	-	-	-	-	-	-	-	-	-	-
Coadiuvanti	-	7	14	5	3	-	2	4	4	-	1	-
Dirigenti	-	-	-	-	-	-	-	-	-	-	-	-
Direttivi, quadri, impiegati	-	84	162	60	24	19	23	19	25	11	5	1
Altri lavoratori dipendenti	-	243	347	206	91	97	118	131	118	53	12	7
Q - ORGANIZZAZIONI ED ORGANISMI EXTRATERRITORIALI	-	-	2	1	2	-	-	-	-	-	-	-
<i>Di cui disoccupati</i>	-	-	-	-	1	-	-	-	-	-	-	-
Imprenditori e liberi professionisti	-	-	-	-	1	-	-	-	-	-	-	-
Lavoratori in proprio	-	-	-	-	-	-	-	-	-	-	-	-
Soci di cooperative	-	-	-	-	-	-	-	-	-	-	-	-
Coadiuvanti	-	-	-	-	-	-	-	-	-	-	-	-
Dirigenti	-	-	-	-	-	-	-	-	-	-	-	-
Direttivi, quadri, impiegati	-	-	1	1	1	-	-	-	-	-	-	-
Altri lavoratori dipendenti	-	-	1	-	-	-	-	-	-	-	-	-
In cerca di prima occupazione	-	818	360	160	53	11	1	-	-	-	-	-
TOTALE POPOLAZIONE ATTIVA	-	6.689	14.206	13.439	10.052	7.510	6.487	5.900	4.542	2.254	1.045	769
Scolari e studenti	20.647	11.559	3.089	825	121	41	6	-	-	-	-	-
Casalinghe	-	329	1.618	4.781	5.876	5.897	6.583	7.503	7.927	7.040	6.119	12.506
Ritirati dal lavoro	-	67	14	24	59	321	578	599	924	2.241	4.368	21.541
Altri	14.455	207	362	468	365	238	169	207	218	228	232	1.126
TOTALE POPOLAZIONE NON ATTIVA	35.102	12.162	5.083	6.098	6.421	6.497	7.336	8.309	9.069	9.509	10.719	35.173

Tavola 4.4 - Popolazione residente attiva e non attiva per stato civile; attiva per sezione di attività economica e posizione nella professione; non attiva per condizione non professionale e sesso.

ATTIVITÀ ECONOMICHE POSIZIONE NELLA PROFESSIONE	Celibi e nubili	Coniugati	Separati legalmente	Divorziati	Vedovi	Totale
	TOTALE					
Condizione professionale	86.154	102.836	2.697	2.626	2.556	196.869
<i>Di cui disoccupati</i>	4.689	1.756	154	132	47	6.778
Imprenditori e liberi professionisti	3.747	12.449	296	345	447	17.284
Lavoratori in proprio	6.031	18.815	314	348	713	26.221
Soci di cooperative	160	238	9	10	5	422
Coadiuvanti	5.317	5.454	21	31	103	10.926
Dirigenti	771	2.987	69	73	49	3.949
Direttivi, quadri, impiegati	31.686	30.863	985	987	520	65.041
Altri lavoratori dipendenti	38.442	32.030	1.003	832	719	73.026
A - AGRICOLTURA, CACCIA E SILVICOLTURA	7.933	12.420	75	74	411	20.913
<i>Di cui disoccupati</i>	399	127	13	6	5	550
Imprenditori e liberi professionisti	301	1.182	6	6	33	1.528
Lavoratori in proprio	2.438	7.309	23	32	280	10.082
Soci di cooperative	12	42	-	-	-	54
Coadiuvanti	2.604	1.723	5	5	48	4.385
Dirigenti	54	216	-	1	3	274
Direttivi, quadri, impiegati	584	520	11	8	12	1.135
Altri lavoratori dipendenti	1.940	1.428	30	22	35	3.455
B - PESCA, PISCICOLTURA E SERVIZI CONNESSI	6	8	-	-	-	14
<i>Di cui disoccupati</i>	-	-	-	-	-	-
Imprenditori e liberi professionisti	-	2	-	-	-	2
Lavoratori in proprio	3	1	-	-	-	4
Soci di cooperative	-	-	-	-	-	-
Coadiuvanti	1	1	-	-	-	2
Dirigenti	-	1	-	-	-	1
Direttivi, quadri, impiegati	-	2	-	-	-	2
Altri lavoratori dipendenti	2	1	-	-	-	3
C - ESTRAZIONE DI MINERALI	141	214	3	1	3	362
<i>Di cui disoccupati</i>	7	3	-	-	-	10
Imprenditori e liberi professionisti	4	17	1	-	-	22
Lavoratori in proprio	5	14	-	-	-	19
Soci di cooperative	1	2	-	-	-	3
Coadiuvanti	3	2	-	-	-	5
Dirigenti	1	7	-	-	-	8
Direttivi, quadri, impiegati	24	38	1	-	2	65
Altri lavoratori dipendenti	103	134	1	1	1	240
D - ATTIVITÀ MANIFATTURIERE	15.428	16.625	348	358	254	33.013
<i>Di cui disoccupati</i>	489	261	15	17	8	790
Imprenditori e liberi professionisti	413	1.475	29	30	38	1.985
Lavoratori in proprio	601	1.775	34	32	27	2.469
Soci di cooperative	20	44	1	1	1	67
Coadiuvanti	384	348	2	3	4	741
Dirigenti	102	572	13	17	4	708
Direttivi, quadri, impiegati	3.915	3.610	73	92	44	7.734
Altri lavoratori dipendenti	9.993	8.801	196	183	136	19.309
E - PRODUZIONE E DISTRIBUZIONE DI ENERGIA ELETTRICA, GAS E ACQUA	356	1.024	20	16	8	1.424
<i>Di cui disoccupati</i>	13	7	-	-	-	20
Imprenditori e liberi professionisti	1	8	-	-	-	9
Lavoratori in proprio	4	9	1	-	-	14
Soci di cooperative	1	1	-	-	-	2
Coadiuvanti	5	2	-	-	-	7
Dirigenti	-	13	-	-	-	13
Direttivi, quadri, impiegati	152	428	10	9	5	604
Altri lavoratori dipendenti	193	563	9	7	3	775
F - COSTRUZIONI	7.392	8.840	153	134	84	16.603
<i>Di cui disoccupati</i>	337	173	15	10	6	541
Imprenditori e liberi professionisti	281	1.237	15	20	14	1.567
Lavoratori in proprio	518	1.814	37	33	17	2.419
Soci di cooperative	11	11	-	1	-	23
Coadiuvanti	227	178	2	1	1	409
Dirigenti	28	129	2	-	1	160
Direttivi, quadri, impiegati	1.185	1.145	18	29	13	2.390
Altri lavoratori dipendenti	5.142	4.326	79	50	38	9.635
G - COMMERCIO ALL'INGROSSO E AL DETTAGLIO; RIPARAZIONE DI AUTOVEICOLI, MOTOCICLI E DI BENI PERSONALI E PER LA CASA	13.193	15.223	475	461	404	29.756
<i>Di cui disoccupati</i>	644	265	21	14	6	950
Imprenditori e liberi professionisti	849	3.024	97	98	125	4.193
Lavoratori in proprio	920	3.336	96	113	114	4.579
Soci di cooperative	37	61	4	1	2	105
Coadiuvanti	698	1.184	4	6	18	1.910
Dirigenti	66	262	5	7	7	347
Direttivi, quadri, impiegati	4.684	3.769	144	128	70	8.795
Altri lavoratori dipendenti	5.939	3.587	125	108	68	9.827

Tavola 4.4 segue - Popolazione residente attiva e non attiva per stato civile; attiva per sezione di attività economica e posizione nella professione; non attiva per condizione non professionale e sesso.

ATTIVITÀ ECONOMICHE POSIZIONE NELLA PROFESSIONE	Cellibi e nubili	Coniugati	Separati legalmente	Divorziati	Vedovi	Totale
	TOTALE					
H - ALBERGHI E RISTORANTI	11.888	10.637	353	364	566	23.808
<i>Di cui disoccupati</i>	1.878	567	51	47	12	2.555
Imprenditori e liberi professionisti	508	2.131	35	52	168	2.894
Lavoratori in proprio	703	2.509	50	59	218	3.539
Soci di cooperative	19	26	1	4	2	52
Coadiuvanti	1.116	1.704	6	11	30	2.867
Dirigenti	76	233	7	8	7	331
Direttivi, quadri, impiegati	3.013	1.458	74	84	42	4.671
Altri lavoratori dipendenti	6.453	2.576	180	146	99	9.454
I - TRASPORTI, MAGAZZINAGGIO E COMUNICAZIONI	3.415	6.100	178	161	87	9.941
<i>Di cui disoccupati</i>	145	63	7	6	2	223
Imprenditori e liberi professionisti	100	437	9	13	10	569
Lavoratori in proprio	146	559	15	11	11	742
Soci di cooperative	11	12	-	1	-	24
Coadiuvanti	77	75	-	1	1	154
Dirigenti	44	141	7	6	3	201
Direttivi, quadri, impiegati	1.798	2.693	92	80	41	4.704
Altri lavoratori dipendenti	1.239	2.183	55	49	21	3.547
J - INTERMEDIAZIONE MONETARIA E FINANZIARIA	2.049	2.919	68	88	23	5.147
<i>Di cui disoccupati</i>	31	14	-	1	-	46
Imprenditori e liberi professionisti	60	263	10	8	2	343
Lavoratori in proprio	32	75	-	5	2	114
Soci di cooperative	2	3	-	-	-	5
Coadiuvanti	7	20	-	-	-	27
Dirigenti	19	245	3	3	1	271
Direttivi, quadri, impiegati	1.862	2.209	52	69	15	4.207
Altri lavoratori dipendenti	67	104	3	3	3	180
K - ATTIVITÀ IMMOBILIARI, NOLEGGIO, INFORMATICA, RICERCA, ALTRE ATTIVITÀ PROFESSIONALI E IMPRENDITORIALI	3.513	4.261	168	180	113	8.235
<i>Di cui disoccupati</i>	132	64	7	8	2	213
Imprenditori e liberi professionisti	672	1.595	53	77	31	2.428
Lavoratori in proprio	197	432	19	15	9	672
Soci di cooperative	8	15	2	1	-	26
Coadiuvanti	25	71	-	1	-	97
Dirigenti	29	106	4	2	1	142
Direttivi, quadri, impiegati	1.978	1.134	45	46	24	3.227
Altri lavoratori dipendenti	604	908	45	38	48	1.643
L - PUBBLICA AMMINISTRAZIONE E DIFESA; ASSICURAZIONE SOCIALE OBBLIGATORIA	5.723	8.723	237	199	131	15.013
<i>Di cui disoccupati</i>	66	21	5	-	1	93
Imprenditori e liberi professionisti	8	12	-	-	-	20
Lavoratori in proprio	6	14	1	-	-	21
Soci di cooperative	-	-	-	-	-	-
Coadiuvanti	3	10	-	-	-	13
Dirigenti	74	442	7	9	7	539
Direttivi, quadri, impiegati	3.120	4.618	142	136	66	8.082
Altri lavoratori dipendenti	2.512	3.627	87	54	58	6.338
M - ISTRUZIONE	5.437	7.117	256	240	207	13.257
<i>Di cui disoccupati</i>	105	46	5	6	2	164
Imprenditori e liberi professionisti	69	91	3	2	3	168
Lavoratori in proprio	43	58	3	4	3	111
Soci di cooperative	5	1	-	-	-	6
Coadiuvanti	25	20	-	2	-	47
Dirigenti	84	255	7	7	7	360
Direttivi, quadri, impiegati	4.563	5.442	178	177	107	10.467
Altri lavoratori dipendenti	648	1.250	65	48	87	2.098
N - SANITÀ E ALTRI SERVIZI SOCIALI	4.886	4.976	200	178	128	10.368
<i>Di cui disoccupati</i>	156	40	5	5	-	206
Imprenditori e liberi professionisti	196	523	18	14	8	759
Lavoratori in proprio	45	93	7	4	6	155
Soci di cooperative	8	4	1	1	-	14
Coadiuvanti	32	34	1	-	-	67
Dirigenti	67	226	5	5	6	309
Direttivi, quadri, impiegati	3.071	2.759	105	92	51	6.078
Altri lavoratori dipendenti	1.467	1.337	63	62	57	2.986

Tavola 4.4 segue - Popolazione residente attiva e non attiva per stato civile; attiva per sezione di attività economica e posizione nella professione; non attiva per condizione non professionale e sesso.

ATTIVITÀ ECONOMICHE POSIZIONE NELLA PROFESSIONE	Celibi e nubili	Coniugati	Separati legalmente	Divorziati	Vedovi	Totale
	TOTALE					
O - ALTRI SERVIZI PUBBLICI, SOCIALI E PERSONALI	3.452	3.124	126	123	84	6.909
<i>Di cui disoccupati</i>	210	94	8	10	3	325
Imprenditori e liberi professionisti	283	452	20	24	15	794
Lavoratori in proprio	357	802	28	37	23	1.247
Soci di cooperative	24	16	-	-	-	40
Coadiuvanti	78	76	-	-	1	155
Dirigenti	127	138	9	7	2	283
Direttivi, quadri, impiegati	1.396	949	36	27	23	2.431
Altri lavoratori dipendenti	1.187	691	33	28	20	1.959
P - SERVIZI DOMESTICI PRESSO FAMIGLIE E CONVIVENZE	1.334	617	37	48	53	2.089
<i>Di cui disoccupati</i>	76	10	2	2	-	90
Imprenditori e liberi professionisti	1	-	-	1	-	2
Lavoratori in proprio	13	15	-	3	3	34
Soci di cooperative	1	-	-	-	-	1
Coadiuvanti	32	6	1	1	-	40
Dirigenti	-	-	-	-	-	-
Direttivi, quadri, impiegati	336	83	4	10	5	438
Altri lavoratori dipendenti	951	513	32	33	45	1.574
Q - ORGANIZZAZIONI ED ORGANISMI EXTRA-TERRITORIALI	8	8	-	1	-	17
<i>Di cui disoccupati</i>	1	1	-	-	-	2
Imprenditori e liberi professionisti	1	-	-	-	-	1
Lavoratori in proprio	-	-	-	-	-	-
Soci di cooperative	-	-	-	-	-	-
Coadiuvanti	-	-	-	-	-	-
Dirigenti	-	1	-	1	-	2
Direttivi, quadri, impiegati	5	6	-	-	-	11
Altri lavoratori dipendenti	2	1	-	-	-	3
In cerca di prima occupazione	2.577	136	7	3	4	2.727
TOTALE POPOLAZIONE ATTIVA	88.731	102.972	2.704	2.629	2.560	199.596
Scolari e studenti	72.147	250	12	11	4	72.424
Casalinghe	3.303	52.885	357	414	9.220	66.179
Ritirati dal lavoro	10.666	34.080	416	687	16.065	61.914
Altri	36.694	2.704	103	126	768	40.395
TOTALE POPOLAZIONE NON ATTIVA	122.810	89.919	888	1.238	26.057	240.912

Tavola 4.4 segue - Popolazione residente attiva e non attiva per stato civile; attiva per sezione di attività economica e posizione nella professione; non attiva per condizione non professionale e sesso.

ATTIVITÀ ECONOMICHE POSIZIONE NELLA PROFESSIONE	Celibi e nubili	Coniugati	Separati legalmente	Divorziati	Vedovi	Totale
MASCHI						
Condizione professionale	51.441	70.685	1.297	1.223	733	125.379
<i>Di cui disoccupati</i>	2.435	997	85	71	20	3.608
Imprenditori e liberi professionisti	2.855	10.035	219	230	136	13.475
Lavoratori in proprio	4.903	15.462	195	206	262	21.028
Soci di cooperative	112	159	2	7	1	281
Coadiuvanti	3.836	1.436	10	13	18	5.313
Dirigenti	544	2.568	57	55	19	3.243
Direttivi, quadri, impiegati	13.300	17.158	350	331	116	31.255
Altri lavoratori dipendenti	25.891	23.867	464	381	181	50.784
A - AGRICOLTURA, CACCIA E SILVICOLTURA	6.912	10.502	48	51	200	17.713
<i>Di cui disoccupati</i>	289	95	8	5	3	400
Imprenditori e liberi professionisti	284	1.129	6	6	16	1.441
Lavoratori in proprio	2.306	6.984	19	26	149	9.484
Soci di cooperative	11	38	-	-	-	49
Coadiuvanti	2.228	585	2	2	9	2.826
Dirigenti	44	202	-	1	3	250
Direttivi, quadri, impiegati	457	422	3	3	7	892
Altri lavoratori dipendenti	1.582	1.142	18	13	16	2.771
B - PESCA, PISCICOLTURA E SERVIZI CONNESSI	6	7	-	-	-	13
<i>Di cui disoccupati</i>	-	-	-	-	-	-
Imprenditori e liberi professionisti	-	2	-	-	-	2
Lavoratori in proprio	3	1	-	-	-	4
Soci di cooperative	-	-	-	-	-	-
Coadiuvanti	1	-	-	-	-	1
Dirigenti	-	1	-	-	-	1
Direttivi, quadri, impiegati	-	2	-	-	-	2
Altri lavoratori dipendenti	2	1	-	-	-	3
C - ESTRAZIONE DI MINERALI	129	199	3	1	1	333
<i>Di cui disoccupati</i>	6	3	-	-	-	9
Imprenditori e liberi professionisti	4	16	1	-	-	21
Lavoratori in proprio	5	13	-	-	-	18
Soci di cooperative	1	2	-	-	-	3
Coadiuvanti	3	2	-	-	-	5
Dirigenti	1	7	-	-	-	8
Direttivi, quadri, impiegati	16	28	1	-	-	45
Altri lavoratori dipendenti	99	131	1	1	1	233
D - ATTIVITÀ MANIFATTURIERE	12.079	13.516	207	211	118	26.131
<i>Di cui disoccupati</i>	348	159	10	10	5	532
Imprenditori e liberi professionisti	373	1.360	27	20	20	1.800
Lavoratori in proprio	533	1.625	24	23	19	2.224
Soci di cooperative	18	31	1	1	-	51
Coadiuvanti	332	118	1	3	1	455
Dirigenti	83	541	13	16	1	654
Direttivi, quadri, impiegati	2.404	2.636	38	47	20	5.145
Altri lavoratori dipendenti	8.336	7.205	103	101	57	15.802
E - PRODUZIONE E DISTRIBUZIONE DI ENERGIA ELETTRICA, GAS E ACQUA	302	967	17	14	4	1.304
<i>Di cui disoccupati</i>	7	5	-	-	-	12
Imprenditori e liberi professionisti	-	8	-	-	-	8
Lavoratori in proprio	4	9	1	-	-	14
Soci di cooperative	1	1	-	-	-	2
Coadiuvanti	3	1	-	-	-	4
Dirigenti	-	12	-	-	-	12
Direttivi, quadri, impiegati	111	378	7	7	3	506
Altri lavoratori dipendenti	183	558	9	7	1	758
F - COSTRUZIONI	6.992	8.390	148	112	75	15.717
<i>Di cui disoccupati</i>	302	162	15	7	4	490
Imprenditori e liberi professionisti	275	1.203	15	19	11	1.523
Lavoratori in proprio	511	1.787	37	32	17	2.384
Soci di cooperative	11	9	-	1	-	21
Coadiuvanti	211	56	1	1	-	269
Dirigenti	25	127	2	-	-	154
Direttivi, quadri, impiegati	918	919	15	10	9	1.871
Altri lavoratori dipendenti	5.041	4.289	78	49	38	9.495
G - COMMERCIO ALL'INGROSSO E AL DETTAGLIO; RIPARAZIONE DI AUTOVEICOLI, MOTOCICLI E DI BENI PERSONALI E PER LA CASA	6.832	9.357	222	204	89	16.704
<i>Di cui disoccupati</i>	313	135	10	8	2	468
Imprenditori e liberi professionisti	612	2.304	63	58	29	3.066
Lavoratori in proprio	617	2.419	59	69	35	3.199
Soci di cooperative	17	36	1	1	1	56
Coadiuvanti	407	245	2	1	5	660
Dirigenti	50	223	5	4	2	284
Direttivi, quadri, impiegati	1.783	1.924	45	36	8	3.796
Altri lavoratori dipendenti	3.346	2.206	47	35	9	5.643

Tavola 4.4 segue - Popolazione residente attiva e non attiva per stato civile; attiva per sezione di attività economica e posizione nella professione; non attiva per condizione non professionale e sesso.

ATTIVITÀ ECONOMICHE POSIZIONE NELLA PROFESSIONE	Celibi e nubili	Coniugati	Separati legalmente	Divorziati	Vedovi	Totale
	MASCHI					
H - ALBERGHI E RISTORANTI	4.608	4.445	111	140	61	9.365
<i>Di cui disoccupati</i>	763	274	21	24	3	1.085
Imprenditori e liberi professionisti	294	1.191	23	25	23	1.556
Lavoratori in proprio	356	1.156	16	19	20	1.567
Soci di cooperative	14	10	-	2	-	26
Coadiuvanti	504	327	3	5	2	841
Dirigenti	42	121	2	6	-	171
Direttivi, quadri, impiegati	973	589	19	24	7	1.612
Altri lavoratori dipendenti	2.425	1.051	48	59	9	3.592
I - TRASPORTI, MAGAZZINAGGIO E COMUNICAZIONI	2.569	5.259	137	103	46	8.114
<i>Di cui disoccupati</i>	101	50	6	5	1	163
Imprenditori e liberi professionisti	88	412	9	10	4	523
Lavoratori in proprio	138	537	13	10	9	707
Soci di cooperative	10	10	-	1	-	21
Coadiuvanti	66	31	-	-	1	98
Dirigenti	30	125	6	2	1	164
Direttivi, quadri, impiegati	1.095	2.063	59	39	15	3.271
Altri lavoratori dipendenti	1.142	2.081	50	41	16	3.330
J - INTERMEDIAZIONE MONETARIA E FINANZIARIA	1.094	2.184	40	47	9	3.374
<i>Di cui disoccupati</i>	13	5	-	1	-	19
Imprenditori e liberi professionisti	47	225	8	7	-	287
Lavoratori in proprio	30	61	-	3	2	96
Soci di cooperative	2	2	-	-	-	4
Coadiuvanti	5	2	-	-	-	7
Dirigenti	16	239	3	3	1	262
Direttivi, quadri, impiegati	953	1.590	29	32	5	2.609
Altri lavoratori dipendenti	41	65	-	2	1	109
K - ATTIVITÀ IMMOBILIARI, NOLEGGIO, INFORMATICA, RICERCA, ALTRE ATTIVITÀ PROFESSIONALI E IMPRENDITORIALI	1.757	2.584	78	88	26	4.533
<i>Di cui disoccupati</i>	60	23	5	4	1	93
Imprenditori e liberi professionisti	529	1.412	42	58	20	2.061
Lavoratori in proprio	154	325	12	9	4	504
Soci di cooperative	7	10	-	-	-	17
Coadiuvanti	14	14	-	-	-	28
Dirigenti	25	93	3	2	-	123
Direttivi, quadri, impiegati	700	467	13	11	-	1.191
Altri lavoratori dipendenti	328	263	8	8	2	609
L - PUBBLICA AMMINISTRAZIONE E DIFESA; ASSICURAZIONE SOCIALE OBBLIGATORIA	3.896	6.775	118	87	51	10.927
<i>Di cui disoccupati</i>	43	9	3	-	-	55
Imprenditori e liberi professionisti	4	9	-	-	-	13
Lavoratori in proprio	6	13	1	-	-	20
Soci di cooperative	-	-	-	-	-	-
Coadiuvanti	2	10	-	-	-	12
Dirigenti	51	394	7	8	5	465
Direttivi, quadri, impiegati	1.537	2.971	49	48	21	4.626
Altri lavoratori dipendenti	2.296	3.378	61	31	25	5.791
M - ISTRUZIONE	1.381	2.426	52	57	16	3.932
<i>Di cui disoccupati</i>	36	11	-	2	-	49
Imprenditori e liberi professionisti	29	51	-	-	1	81
Lavoratori in proprio	17	28	1	-	-	46
Soci di cooperative	2	-	-	-	-	2
Coadiuvanti	8	8	-	1	-	17
Dirigenti	37	164	4	3	2	210
Direttivi, quadri, impiegati	1.093	1.682	37	44	11	2.867
Altri lavoratori dipendenti	195	493	10	9	2	709
N - SANITÀ E ALTRI SERVIZI SOCIALI	1.266	2.174	63	53	16	3.572
<i>Di cui disoccupati</i>	47	9	2	2	-	60
Imprenditori e liberi professionisti	126	407	13	11	5	562
Lavoratori in proprio	27	71	5	1	3	107
Soci di cooperative	3	2	-	1	-	6
Coadiuvanti	9	8	1	-	-	18
Dirigenti	29	194	4	5	2	234
Direttivi, quadri, impiegati	699	981	22	21	5	1.728
Altri lavoratori dipendenti	373	511	18	14	1	917

Tavola 4.4 segue - Popolazione residente attiva e non attiva per stato civile; attiva per sezione di attività economica e posizione nella professione; non attiva per condizione non professionale e sesso.

ATTIVITÀ ECONOMICHE POSIZIONE NELLA PROFESSIONE	Celibi e nubili	Coniugati	Separati legalmente	Divorziati	Vedovi	Totale
	MASCHI					
O - ALTRI SERVIZI PUBBLICI, SOCIALI E PERSONALI	1.560	1.789	52	52	20	3.473
<i>Di cui disoccupati</i>	102	55	5	3	1	166
Imprenditori e liberi professionisti	190	306	12	16	7	531
Lavoratori in proprio	196	428	7	14	4	649
Soci di cooperative	14	8	-	-	-	22
Coadiuvanti	43	29	-	-	-	72
Dirigenti	111	124	8	4	2	249
Direttivi, quadri, impiegati	556	498	13	9	5	1.081
Altri lavoratori dipendenti	450	396	12	9	2	869
P - SERVIZI DOMESTICI PRESSO FAMIGLIE E CONVIVENZE	55	103	1	2	1	162
<i>Di cui disoccupati</i>	5	1	-	-	-	6
Imprenditori e liberi professionisti	-	-	-	-	-	-
Lavoratori in proprio	-	5	-	-	-	5
Soci di cooperative	1	-	-	-	-	1
Coadiuvanti	-	-	-	-	-	-
Dirigenti	-	-	-	-	-	-
Direttivi, quadri, impiegati	3	2	-	-	-	5
Altri lavoratori dipendenti	51	96	1	2	1	151
Q - ORGANIZZAZIONI ED ORGANISMI EXTRA-TERRITORIALI	3	8	-	1	-	12
<i>Di cui disoccupati</i>	-	1	-	-	-	1
Imprenditori e liberi professionisti	-	-	-	-	-	-
Lavoratori in proprio	-	-	-	-	-	-
Soci di cooperative	-	-	-	-	-	-
Coadiuvanti	-	-	-	-	-	-
Dirigenti	-	1	-	1	-	2
Direttivi, quadri, impiegati	2	6	-	-	-	8
Altri lavoratori dipendenti	1	1	-	-	-	2
In cerca di prima occupazione	1.279	42	1	2	-	1.324
TOTALE POPOLAZIONE ATTIVA	52.720	70.727	1.298	1.225	733	126.703
Scolari e studenti	36.050	82	2	2	-	36.136
Casalinghe	-	-	-	-	-	-
Ritirati dal lavoro	3.663	23.817	252	294	3.152	31.178
Altri	20.120	1.715	71	67	147	22.120
TOTALE POPOLAZIONE NON ATTIVA	59.833	25.614	325	363	3.299	89.434

Tavola 4.4 segue - Popolazione residente attiva e non attiva per stato civile; attiva per sezione di attività economica e posizione nella professione; non attiva per condizione non professionale e sesso.

ATTIVITÀ ECONOMICHE POSIZIONE NELLA PROFESSIONE	Cellibi e nubili	Coniugati	Separati legalmente	Divorziati	Vedovi	Totale
FEMMINE						
Condizione professionale	34.713	32.151	1.400	1.403	1.823	71.490
<i>Di cui disoccupati</i>	2.254	759	69	61	27	3.170
Imprenditori e liberi professionisti	892	2.414	77	115	311	3.809
Lavoratori in proprio	1.128	3.353	119	142	451	5.193
Soci di cooperative	48	79	7	3	4	141
Coadiuvanti	1.481	4.018	11	18	85	5.613
Dirigenti	227	419	12	18	30	706
Direttivi, quadri, impiegati	18.386	13.705	635	656	404	33.786
Altri lavoratori dipendenti	12.551	8.163	539	451	538	22.242
A - AGRICOLTURA, CACCIA E SILVICOLTURA	1.021	1.918	27	23	211	3.200
<i>Di cui disoccupati</i>	110	32	5	1	2	150
Imprenditori e liberi professionisti	17	53	-	-	17	87
Lavoratori in proprio	132	325	4	6	131	598
Soci di cooperative	1	4	-	-	-	5
Coadiuvanti	376	1.138	3	3	39	1.559
Dirigenti	10	14	-	-	-	24
Direttivi, quadri, impiegati	127	98	8	5	5	243
Altri lavoratori dipendenti	358	286	12	9	19	684
B - PESCA, PISCICOLTURA E SERVIZI CONNESSI	-	1	-	-	-	1
<i>Di cui disoccupati</i>	-	-	-	-	-	-
Imprenditori e liberi professionisti	-	-	-	-	-	-
Lavoratori in proprio	-	-	-	-	-	-
Soci di cooperative	-	-	-	-	-	-
Coadiuvanti	-	1	-	-	-	1
Dirigenti	-	-	-	-	-	-
Direttivi, quadri, impiegati	-	-	-	-	-	-
Altri lavoratori dipendenti	-	-	-	-	-	-
C - ESTRAZIONE DI MINERALI	12	15	-	-	2	29
<i>Di cui disoccupati</i>	1	-	-	-	-	1
Imprenditori e liberi professionisti	-	1	-	-	-	1
Lavoratori in proprio	-	1	-	-	-	1
Soci di cooperative	-	-	-	-	-	-
Coadiuvanti	-	-	-	-	-	-
Dirigenti	-	-	-	-	-	-
Direttivi, quadri, impiegati	8	10	-	-	2	20
Altri lavoratori dipendenti	4	3	-	-	-	7
D - ATTIVITÀ MANIFATTURIERE	3.349	3.109	141	147	136	6.882
<i>Di cui disoccupati</i>	141	102	5	7	3	258
Imprenditori e liberi professionisti	40	115	2	10	18	185
Lavoratori in proprio	68	150	10	9	8	245
Soci di cooperative	2	13	-	-	1	16
Coadiuvanti	52	230	1	-	3	286
Dirigenti	19	31	-	1	3	54
Direttivi, quadri, impiegati	1.511	974	35	45	24	2.589
Altri lavoratori dipendenti	1.657	1.596	93	82	79	3.507
E - PRODUZIONE E DISTRIBUZIONE DI ENERGIA ELETTRICA, GAS E ACQUA	54	57	3	2	4	120
<i>Di cui disoccupati</i>	6	2	-	-	-	8
Imprenditori e liberi professionisti	1	-	-	-	-	1
Lavoratori in proprio	-	-	-	-	-	-
Soci di cooperative	-	-	-	-	-	-
Coadiuvanti	2	1	-	-	-	3
Dirigenti	-	1	-	-	-	1
Direttivi, quadri, impiegati	41	50	3	2	2	98
Altri lavoratori dipendenti	10	5	-	-	2	17
F - COSTRUZIONI	400	450	5	22	9	886
<i>Di cui disoccupati</i>	35	11	-	3	2	51
Imprenditori e liberi professionisti	6	34	-	1	3	44
Lavoratori in proprio	7	27	-	1	-	35
Soci di cooperative	-	2	-	-	-	2
Coadiuvanti	16	122	1	-	1	140
Dirigenti	3	2	-	-	1	6
Direttivi, quadri, impiegati	267	226	3	19	4	519
Altri lavoratori dipendenti	101	37	1	1	-	140
G - COMMERCIO ALL'INGROSSO E AL DETTAGLIO; RIPARAZIONE DI AUTOVEICOLI, MOTOCICLI E DI BENI PERSONALI E PER LA CASA	6.361	5.866	253	257	315	13.052
<i>Di cui disoccupati</i>	331	130	11	6	4	482
Imprenditori e liberi professionisti	237	720	34	40	96	1.127
Lavoratori in proprio	303	917	37	44	79	1.380
Soci di cooperative	20	25	3	-	1	49
Coadiuvanti	291	939	2	5	13	1.250
Dirigenti	16	39	-	3	5	63
Direttivi, quadri, impiegati	2.901	1.845	99	92	62	4.999
Altri lavoratori dipendenti	2.593	1.381	78	73	59	4.184

Tavola 4.4 segue - Popolazione residente attiva e non attiva per stato civile; attiva per sezione di attività economica e posizione nella professione; non attiva per condizione non professionale e sesso.

ATTIVITÀ ECONOMICHE POSIZIONE NELLA PROFESSIONE	Celli e nubili	Coniugati	Separati legalmente	Divorziati	Vedovi	Totale
FEMMINE						
H - ALBERGHI E RISTORANTI	7.280	6.192	242	224	505	14.443
<i>Di cui disoccupati</i>	<i>1.115</i>	<i>293</i>	<i>30</i>	<i>23</i>	<i>9</i>	<i>1.470</i>
Imprenditori e liberi professionisti	214	940	12	27	145	1.338
Lavoratori in proprio	347	1.353	34	40	198	1.972
Soci di cooperative	5	16	1	2	2	26
Coadiuvanti	612	1.377	3	6	28	2.026
Dirigenti	34	112	5	2	7	160
Direttivi, quadri, impiegati	2.040	869	55	60	35	3.059
Altri lavoratori dipendenti	4.028	1.525	132	87	90	5.862
I - TRASPORTI, MAGAZZINAGGIO E COMUNICAZIONI	846	841	41	58	41	1.827
<i>Di cui disoccupati</i>	<i>44</i>	<i>13</i>	<i>1</i>	<i>1</i>	<i>1</i>	<i>60</i>
Imprenditori e liberi professionisti	12	25	-	3	6	46
Lavoratori in proprio	8	22	2	1	2	35
Soci di cooperative	1	2	-	-	-	3
Coadiuvanti	11	44	-	1	-	56
Dirigenti	14	16	1	4	2	37
Direttivi, quadri, impiegati	703	630	33	41	26	1.433
Altri lavoratori dipendenti	97	102	5	8	5	217
J - INTERMEDIAZIONE MONETARIA E FINANZIARIA	955	735	28	41	14	1.773
<i>Di cui disoccupati</i>	<i>18</i>	<i>9</i>	<i>-</i>	<i>-</i>	<i>-</i>	<i>27</i>
Imprenditori e liberi professionisti	13	38	2	1	2	56
Lavoratori in proprio	2	14	-	2	-	18
Soci di cooperative	-	1	-	-	-	1
Coadiuvanti	2	18	-	-	-	20
Dirigenti	3	6	-	-	-	9
Direttivi, quadri, impiegati	909	619	23	37	10	1.598
Altri lavoratori dipendenti	26	39	3	1	2	71
K - ATTIVITÀ IMMOBILIARI, NOLEGGIO, INFORMATICA, RICERCA, ALTRE ATTIVITÀ PROFESSIONALI E IMPRENDITORIALI	1.756	1.677	90	92	87	3.702
<i>Di cui disoccupati</i>	<i>72</i>	<i>41</i>	<i>2</i>	<i>4</i>	<i>1</i>	<i>120</i>
Imprenditori e liberi professionisti	143	183	11	19	11	367
Lavoratori in proprio	43	107	7	6	5	168
Soci di cooperative	1	5	2	1	-	9
Coadiuvanti	11	57	-	1	-	69
Dirigenti	4	13	1	-	1	19
Direttivi, quadri, impiegati	1.278	667	32	35	24	2.036
Altri lavoratori dipendenti	276	645	37	30	46	1.034
L - PUBBLICA AMMINISTRAZIONE E DIFESA; ASSICURAZIONE SOCIALE OBBLIGATORIA	1.827	1.948	119	112	80	4.086
<i>Di cui disoccupati</i>	<i>23</i>	<i>12</i>	<i>2</i>	<i>-</i>	<i>1</i>	<i>38</i>
Imprenditori e liberi professionisti	4	3	-	-	-	7
Lavoratori in proprio	-	1	-	-	-	1
Soci di cooperative	-	-	-	-	-	-
Coadiuvanti	1	-	-	-	-	1
Dirigenti	23	48	-	1	2	74
Direttivi, quadri, impiegati	1.583	1.647	93	88	45	3.456
Altri lavoratori dipendenti	216	249	26	23	33	547
M - ISTRUZIONE	4.056	4.691	204	183	191	9.325
<i>Di cui disoccupati</i>	<i>69</i>	<i>35</i>	<i>5</i>	<i>4</i>	<i>2</i>	<i>115</i>
Imprenditori e liberi professionisti	40	40	3	2	2	87
Lavoratori in proprio	26	30	2	4	3	65
Soci di cooperative	3	1	-	-	-	4
Coadiuvanti	17	12	-	1	-	30
Dirigenti	47	91	3	4	5	150
Direttivi, quadri, impiegati	3.470	3.760	141	133	96	7.600
Altri lavoratori dipendenti	453	757	55	39	85	1.389
N - SANITÀ E ALTRI SERVIZI SOCIALI	3.620	2.802	137	125	112	6.796
<i>Di cui disoccupati</i>	<i>109</i>	<i>31</i>	<i>3</i>	<i>3</i>	<i>-</i>	<i>146</i>
Imprenditori e liberi professionisti	70	116	5	3	3	197
Lavoratori in proprio	18	22	2	3	3	48
Soci di cooperative	5	2	1	-	-	8
Coadiuvanti	23	26	-	-	-	49
Dirigenti	38	32	1	-	4	75
Direttivi, quadri, impiegati	2.372	1.778	83	71	46	4.350
Altri lavoratori dipendenti	1.094	826	45	48	56	2.069

Tavola 4.4 segue - Popolazione residente attiva e non attiva per stato civile; attiva per sezione di attività economica e posizione nella professione; non attiva per condizione non professionale e sesso.

ATTIVITÀ ECONOMICHE POSIZIONE NELLA PROFESSIONE	Celibi e nubili	Coniugati	Separati legalmente	Divorziati	Vedovi	Totale
	FEMMINE					
O - ALTRI SERVIZI PUBBLICI, SOCIALI E PERSONALI	1.892	1.335	74	71	64	3.436
<i>Di cui disoccupati</i>	<i>108</i>	<i>39</i>	<i>3</i>	<i>7</i>	<i>2</i>	<i>159</i>
Imprenditori e liberi professionisti	93	146	8	8	8	263
Lavoratori in proprio	161	374	21	23	19	598
Soci di cooperative	10	8	-	-	-	18
Coadiuvanti	35	47	-	-	1	83
Dirigenti	16	14	1	3	-	34
Direttivi, quadri, impiegati	840	451	23	18	18	1.350
Altri lavoratori dipendenti	737	295	21	19	18	1.090
P - SERVIZI DOMESTICI PRESSO FAMIGLIE E CONVIVENZE	1.279	514	36	46	52	1.927
<i>Di cui disoccupati</i>	<i>71</i>	<i>9</i>	<i>2</i>	<i>2</i>	<i>-</i>	<i>84</i>
Imprenditori e liberi professionisti	1	-	-	1	-	2
Lavoratori in proprio	13	10	-	3	3	29
Soci di cooperative	-	-	-	-	-	-
Coadiuvanti	32	6	1	1	-	40
Dirigenti	-	-	-	-	-	-
Direttivi, quadri, impiegati	333	81	4	10	5	433
Altri lavoratori dipendenti	900	417	31	31	44	1.423
Q - ORGANIZZAZIONI ED ORGANISMI EXTRA-TERRITORIALI	5	-	-	-	-	5
<i>Di cui disoccupati</i>	<i>1</i>	<i>-</i>	<i>-</i>	<i>-</i>	<i>-</i>	<i>1</i>
Imprenditori e liberi professionisti	1	-	-	-	-	1
Lavoratori in proprio	-	-	-	-	-	-
Soci di cooperative	-	-	-	-	-	-
Coadiuvanti	-	-	-	-	-	-
Dirigenti	-	-	-	-	-	-
Direttivi, quadri, impiegati	3	-	-	-	-	3
Altri lavoratori dipendenti	1	-	-	-	-	1
In cerca di prima occupazione	1.298	94	6	1	4	1.403
TOTALE POPOLAZIONE ATTIVA	36.011	32.245	1.406	1.404	1.827	72.893
Scolari e studenti	36.097	168	10	9	4	36.288
Casalinghe	3.303	52.885	357	414	9.220	66.179
Ritirati dal lavoro	7.003	10.263	164	393	12.913	30.736
Altri	16.574	989	32	59	621	18.275
TOTALE POPOLAZIONE NON ATTIVA	62.977	64.305	563	875	22.758	151.478

000000 119 10000 1
000000 119 10000 1

Tavola 4.5 - Popolazione residente attiva in condizione professionale per posizione nella professione, sezione, sotto-sezione, divisione, gruppo di attività economica

ATTIVITÀ ECONOMICHE	POSIZIONE NELLA PROFESSIONE								Totale
	Imprenditori e li- beri professio- nisti	Lavoratori in proprio	Soci di coope- rative	Coadiuvanti	Dirigenti	Direttivi, quadri, impiegati	Altri lavoratori dipendenti		
A AGRICOLTURA, CACCIA E SILVICOLTURA	1.528	10.082	54	4.385	274	1.135	3.455	20.913	
01 AGRICOLTURA, CACCIA E RELATIVI SER- VIZI	1.501	10.023	52	4.380	269	1.001	2.876	20.102	
01.1 Coltivazioni agricole; orticoltura, floricoltura	783	4.206	26	1.570	159	583	1.699	9.026	
01.2 Allevamento di animali	635	5.502	19	2.688	98	277	822	10.041	
01.3 Coltivazioni agricole associate all'allevamento di animali (attività mista)	38	207	5	99	4	11	34	398	
01.4 Attività dei servizi connessi all'agricoltura e alla zootecnia, esclusi i servizi veterinari	45	104	2	22	8	123	310	614	
01.5 Caccia e cattura di animali per allevamento e ri- popolamento di selvaggina, compresi i servizi connessi	-	4	-	1	-	7	11	23	
02 SILVICOLTURA E UTILIZZAZIONE DI AREE FORESTALI E SERVIZI CONNESSI	27	59	2	5	5	134	579	811	
02.0 Silvicoltura e utilizzazione di aree forestali e servizi connessi	27	59	2	5	5	134	579	811	
B PESCA, PISCICOLTURA E SERVIZI CON- NESSI	2	4	-	2	1	2	3	14	
05 PESCA, PISCICOLTURA E SERVIZI CON- NESSI	2	4	-	2	1	2	3	14	
05.0 Pesca, piscicoltura e servizi connessi	2	4	-	2	1	2	3	14	
C ESTRAZIONE DI MINERALI	22	19	3	5	8	65	240	362	
CA ESTRAZIONE DI MINERALI ENERGETICI	-	3	-	-	2	10	7	22	
10 ESTRAZIONE DI CARBON FOSSILE E LI- GNITE; ESTRAZIONE DI TORBA	-	1	-	-	-	5	4	10	
10.1 Estrazione ed agglomerazione di carbon fossile	-	1	-	-	-	-	-	1	
10.2 Estrazione ed agglomerazione di lignite	-	-	-	-	-	2	-	2	
10.3 Estrazione ed agglomerazione di torba	-	-	-	-	-	3	4	7	
11 ESTRAZIONE DI PETROLIO GREGGIO E DI GAS NATURALE; SERVIZI CONNESSI AL- L'ESTRAZIONE DI PETROLIO E DI GAS NA- TURALE, ESCLUSA LA PROSPEZIONE	-	2	-	-	2	5	3	12	
11.1 Estrazione di petrolio greggio e di gas naturale	-	1	-	-	-	2	1	4	
11.2 Attività dei servizi connessi all'estrazione di pe- trolio e di gas, esclusa la prospezione	-	1	-	-	2	3	2	8	
12 ESTRAZIONE DI MINERALI DI URANIO E DI TORIO	-	-	-	-	-	-	-	-	
12.0 Estrazione di minerali di uranio e di torio	-	-	-	-	-	-	-	-	
CB ESTRAZIONE DI MINERALI NON ENERGE- TICI	22	16	3	5	6	55	233	340	
13 ESTRAZIONE DI MINERALI METALLIFERI	-	-	-	-	-	-	1	1	
13.1 Estrazione di minerali di ferro	-	-	-	-	-	-	-	-	
13.2 Estrazione di minerali metallici non ferrosi, ad eccezione dei minerali di uranio e di torio	-	-	-	-	-	-	1	1	
14 ALTRE INDUSTRIE ESTRATTIVE	22	16	3	5	6	55	232	339	
14.1 Estrazione di pietra	2	9	2	1	2	17	74	107	
14.2 Estrazione di ghiaia, sabbia e argilla	20	7	1	4	3	29	140	204	
14.3 Estrazione di minerali per le industrie chimiche e la fabbricazione di concimi	-	-	-	-	-	6	2	8	
14.4 Produzione di sale	-	-	-	-	-	-	-	-	
14.5 Estrazione di altri minerali e prodotti di cava n.c.a.	-	-	-	-	1	3	16	20	
D ATTIVITÀ MANIFATTURIERE	1.985	2.469	67	741	708	7.734	19.309	33.013	
DA INDUSTRIE ALIMENTARI, DELLE BEVANDE E DEL TABACCO	292	252	10	152	119	1.353	3.163	5.341	
15 INDUSTRIE ALIMENTARI E DELLE BE- VANDE	292	252	10	152	119	1.352	3.163	5.340	
15.1 Produzione, lavorazione e conservazione di carne e di prodotti a base di carne	47	27	-	26	17	165	478	760	
15.2 Lavorazione e conservazione di pesce e di pro- dotti a base di pesce	-	-	-	-	1	-	-	1	
15.3 Lavorazione e conservazione di frutta e ortaggi	10	3	-	6	13	236	601	869	
15.4 Fabbricazione di oli e grassi vegetali e animali	-	-	-	-	-	1	-	1	
15.5 Industria lattiero-casearia	10	18	1	6	6	145	245	431	
15.6 Lavorazione delle granaglie e di prodotti amidacei	4	6	-	5	5	54	84	158	
15.7 Fabbricazione di prodotti per l'alimentazione degli animali	2	-	-	-	1	18	7	28	
15.8 Fabbricazione di altri prodotti alimentari	185	186	7	103	27	348	1.216	2.072	
15.9 Industria delle bevande	34	12	2	6	49	385	532	1.020	
16 INDUSTRIA DEL TABACCO	-	-	-	-	-	1	-	1	
16.0 Industria del tabacco	-	-	-	-	-	1	-	1	

Tavola 4.5 segue - Popolazione residente attiva in condizione professionale per posizione nella professione, sezione, sottosezione, divisione, gruppo di attività economica

ATTIVITÀ ECONOMICHE	POSIZIONE NELLA PROFESSIONE								Totale
	Imprenditori e liberi professionisti	Lavoratori in proprio	Soci di cooperative	Coadiuvanti	Dirigenti	Direttivi, quadri, impiegati	Altri lavoratori dipendenti		
DB INDUSTRIE TESSILI E DELL'ABBIGLIAMENTO	84	199	1	35	18	242	815	1.394	
17 INDUSTRIE TESSILI	29	43	-	12	14	168	450	716	
17.1 Preparazione e filatura di fibre tessili	2	2	-	-	-	7	42	53	
17.2 Tessitura di materie tessili	5	6	-	2	4	39	177	233	
17.3 Finissaggio dei tessuti	-	1	-	-	-	5	14	20	
17.4 Confezionamento di articoli in tessuto, esclusi gli articoli di vestiario	7	9	-	3	4	34	70	127	
17.5 Altre industrie tessili	5	10	-	2	3	30	46	96	
17.6 Fabbricazione di maglierie	4	2	-	2	1	17	37	63	
17.7 Fabbricazione di articoli in maglieria	6	13	-	3	2	36	64	124	
18 CONFEZIONE DI ARTICOLI DI VESTIARIO; PREPARAZIONE E TINTURA DI PELLICCE	55	156	1	23	4	74	365	678	
18.1 Confezione di vestiario in pelle	-	2	-	-	-	1	3	6	
18.2 Confezione di altri articoli di vestiario ed accessori	49	150	1	20	3	66	333	622	
18.3 Preparazione e tintura di pellicce; confezione di articoli in pelliccia	6	4	-	3	1	7	29	50	
DC INDUSTRIE CONCIARIE, FABBRICAZIONE DI PRODOTTI IN CUIOIO, PELLE E SIMILARI	14	17	-	3	2	7	25	68	
19 PREPARAZIONE E CONCIA DEL CUIOIO; FABBRICAZIONE DI ARTICOLI DA VIAGGIO, BORSE, ARTICOLI DA CORREGGIAIO, SELLERIA E CALZATURE	14	17	-	3	2	7	25	68	
19.1 Preparazione e concia del cuoio	2	3	-	-	1	1	5	12	
19.2 Fabbricazione di articoli da viaggio, borse, articoli da correggiaio e selleria	6	8	-	3	1	4	9	31	
19.3 Fabbricazione di calzature	6	6	-	-	-	2	11	25	
DD INDUSTRIA DEL LEGNO E DEI PRODOTTI IN LEGNO	367	681	12	159	68	697	2.125	4.109	
20 INDUSTRIA DEL LEGNO E DEI PRODOTTI IN LEGNO E SUGHERO, ESCLUSI I MOBILI; FABBRICAZIONE DI ARTICOLI DI PAGLIA E MATERIALI DA INTRECCIO	367	681	12	159	68	697	2.125	4.109	
20.1 Taglio, piallatura e trattamento del legno	91	72	1	29	15	144	422	774	
20.2 Fabbricazione di fogli da impiallacciatura; fabbricazione di compensato, pannelli stratificati (ad anima listellata), pannelli di fibre, di particelle ed altri pannelli	7	4	-	2	1	18	51	83	
20.3 Fabbricazione di elementi di carpenteria in legno e falegnameria per l'edilizia	165	256	2	73	28	314	1.152	1.990	
20.4 Fabbricazione di imballaggi in legno	10	16	2	2	1	5	40	76	
20.5 Fabbricazione di altri prodotti in legno; fabbricazione di articoli in sughero, paglia e materiali da intreccio	94	333	7	53	23	216	460	1.186	
DE FABBRICAZIONE DELLA PASTA-CARTA, DELLA CARTA E DEI PRODOTTI DI CARTA; STAMPA ED EDITORIA	162	114	6	10	34	658	941	1.925	
21 FABBRICAZIONE DELLA PASTA-CARTA, DELLA CARTA E DEI PRODOTTI DI CARTA	3	6	-	1	4	53	82	149	
21.1 Fabbricazione della pasta-carta, della carta e del cartone	-	-	-	-	2	9	22	33	
21.2 Fabbricazione di articoli di carta e di cartone	3	6	-	1	2	44	60	116	
22 EDITORIA, STAMPA E RIPRODUZIONE DI SUPPORTI REGISTRATI	159	108	6	9	30	605	859	1.776	
22.1 Editoria	70	38	-	-	9	171	73	361	
22.2 Stampa e attività dei servizi connessi alla stampa	88	69	5	9	21	432	783	1.407	
22.3 Riproduzione di supporti registrati	1	1	1	-	-	2	3	8	
DF FABBRICAZIONE DI COKE, RAFFINERIE DI PETROLIO, TRATTAMENTO DEI COMBUSTIBILI NUCLEARI	2	1	-	-	-	10	21	34	
23 FABBRICAZIONE DI COKE, RAFFINERIE DI PETROLIO, TRATTAMENTO DEI COMBUSTIBILI NUCLEARI	2	1	-	-	-	10	21	34	
23.1 Fabbricazione di prodotti di cokeria	-	-	-	-	-	-	2	2	
23.2 Fabbricazione di prodotti petroliferi raffinati	2	1	-	-	-	10	19	32	
23.3 Trattamento dei combustibili nucleari	-	-	-	-	-	-	-	-	

Tavola 4.5 segue - Popolazione residente attiva in condizione professionale per posizione nella professione, sezione, sottosezione, divisione, gruppo di attività economica

ATTIVITÀ ECONOMICHE	POSIZIONE NELLA PROFESSIONE								Totale
	Imprenditori e liberi professionisti	Lavoratori in proprio	Soci di cooperative	Coadiuvanti	Dirigenti	Direttivi, quadri, impiegati	Altri lavoratori dipendenti		
DG FABBRICAZIONE DI PRODOTTI CHIMICI E DI FIBRE SINTETICHE E ARTIFICIALI	24	13	-	3	24	298	253	615	
24 FABBRICAZIONE DI PRODOTTI CHIMICI E DI FIBRE SINTETICHE E ARTIFICIALI	24	13	-	3	24	298	253	615	
24.1 Fabbricazione di prodotti chimici di base	6	4	-	-	4	62	109	185	
24.2 Fabbricazione di pesticidi e di altri prodotti chimici per l'agricoltura	1	1	-	-	5	41	38	86	
24.3 Fabbricazione di pitture, vernici e smalti, inchiostri da stampa e mastici	1	-	-	-	1	15	22	39	
24.4 Fabbricazione di prodotti farmaceutici e di prodotti chimici e botanici per usi medicinali	6	3	-	1	10	115	14	149	
24.5 Fabbricazione di saponi e detersivi, di prodotti per la pulizia e la lucidatura, di profumi e prodotti per toilette	8	2	-	1	2	21	14	48	
24.6 Fabbricazione di altri prodotti chimici	2	3	-	1	2	44	54	106	
24.7 Fabbricazione di fibre sintetiche e artificiali	-	-	-	-	-	-	2	2	
DH FABBRICAZIONE DI ARTICOLI IN GOMMA E MATERIE PLASTICHE	22	15	1	7	12	320	819	1.196	
25 FABBRICAZIONE DI ARTICOLI IN GOMMA E MATERIE PLASTICHE	22	15	1	7	12	320	819	1.196	
25.1 Fabbricazione di articoli in gomma	-	2	-	-	-	7	8	17	
25.2 Fabbricazione di articoli in materie plastiche	22	13	1	7	12	313	811	1.179	
DI FABBRICAZIONE DI PRODOTTI DELLA LAVORAZIONE DI MINERALI NON METALLIFERI	84	71	4	23	24	282	532	1.020	
26 FABBRICAZIONE DI PRODOTTI DELLA LAVORAZIONE DI MINERALI NON METALLIFERI	84	71	4	23	24	282	532	1.020	
26.1 Fabbricazione di vetro e di prodotti in vetro	9	12	-	5	3	25	33	87	
26.2 Fabbricazione di prodotti ceramici non refrattari, non destinati all'edilizia; fabbricazione di prodotti ceramici refrattari	18	10	-	5	3	47	133	216	
26.3 Fabbricazione di piastrelle e lastre in ceramica per pavimenti e rivestimenti	4	3	-	-	-	10	9	26	
26.4 Fabbricazione di mattoni, tegole ed altri prodotti per l'edilizia in terracotta	6	2	-	-	8	62	66	144	
26.5 Produzione di cemento, calce, gesso	-	-	-	-	1	7	11	19	
26.6 Fabbricazione di prodotti in calcestruzzo, cemento o gesso	14	4	-	3	6	65	125	217	
26.7 Taglio, modellatura e finitura della pietra	32	39	4	10	3	61	149	298	
26.8 Fabbricazione di altri prodotti in minerali non metalliferi	1	1	-	-	-	5	6	13	
DJ PRODUZIONE DI METALLO E FABBRICAZIONE DI PRODOTTI IN METALLO	254	281	10	101	174	1.363	4.490	6.673	
27 PRODUZIONE DI METALLI E LORO LEGHE	19	13	3	5	25	419	1.939	2.423	
27.1 Produzione di ferro, di acciaio e di ferroleghie (CECA)	4	3	-	4	13	168	815	1.007	
27.2 Fabbricazione di tubi	1	-	-	-	1	7	13	22	
27.3 Altre attività di prima trasformazione del ferro e dell'acciaio e produzione di ferroleghie non CECA	1	1	2	1	-	5	19	29	
27.4 Produzione di metalli di base preziosi e non ferrosi	9	5	1	-	8	200	931	1.154	
27.5 Fusione di metalli	4	4	-	-	3	39	161	211	
28 FABBRICAZIONE E LAVORAZIONE DEI PRODOTTI IN METALLO, ESCLUSE MACCHINE E IMPIANTI	235	268	7	96	149	944	2.551	4.250	
28.1 Fabbricazione di elementi da costruzione in metallo	68	61	-	17	100	260	580	1.086	
28.2 Fabbricazione di cisterne, serbatoi e contenitori in metallo; fabbricazione di radiatori e caldaie per il riscaldamento centrale	7	8	-	1	4	47	98	165	
28.3 Fabbricazione di generatori di vapore, escluse le caldaie per riscaldamento centrale ad acqua calda	-	-	-	-	-	2	1	3	
28.4 Fucinatura, imbutitura, stampaggio e profilatura dei metalli; metallurgia delle polveri	30	22	-	9	8	77	205	351	
28.5 Trattamento e rivestimento dei metalli, lavorazioni di meccanica generale per conto terzi	7	15	-	4	2	37	169	234	
28.6 Fabbricazione di articoli di coltelleria, utensili e oggetti diversi in metallo	13	17	-	8	17	208	600	863	
28.7 Fabbricazione di altri prodotti metallici	110	145	7	57	18	313	898	1.548	

Tavola 4.5 segue - Popolazione residente attiva in condizione professionale per posizione nella professione, sezione, sottosezione, divisione, gruppo di attività economica

ATTIVITÀ ECONOMICHE	POSIZIONE NELLA PROFESSIONE								Totale
	Imprenditori e liberi professionisti	Lavoratori in proprio	Soci di cooperative	Coadiuvanti	Dirigenti	Direttivi, quadri, impiegati	Altri lavoratori dipendenti		
DK FABBRICAZIONE DI MACCHINE ED APPARECCHI MECCANICI COMPRESI L'INSTALLAZIONE, IL MONTAGGIO, LA RIPARAZIONE E LA MANUTENZIONE	135	105	3	41	137	842	1.497	2.760	
29 FABBRICAZIONE DI MACCHINE ED APPARECCHI MECCANICI COMPRESI L'INSTALLAZIONE, IL MONTAGGIO, LA RIPARAZIONE E LA MANUTENZIONE	135	105	3	41	137	842	1.497	2.760	
29.1 Fabbricazione di macchine e apparecchi per la produzione e l'utilizzazione dell'energia meccanica, esclusi i motori per aeromobili, veicoli e motocicli	19	9	-	9	21	231	460	749	
29.2 Fabbricazione di altre macchine di impiego generale	35	43	1	11	87	168	296	641	
29.3 Fabbricazione di macchine per l'agricoltura e la silvicoltura	35	13	-	6	8	65	160	287	
29.4 Fabbricazione di macchine utensili (compresi parti e accessori, installazione, manutenzione e riparazione)	11	4	-	1	-	19	54	89	
29.5 Fabbricazione di altre macchine per impieghi speciali	20	20	-	7	6	92	129	274	
29.6 Fabbricazione di armi, sistemi d'arma e munizioni	6	4	2	3	7	210	299	531	
29.7 Fabbricazione di apparecchi per uso domestico n.c.a.	9	12	-	4	8	57	99	189	
DL FABBRICAZIONE DI MACCHINE ELETTRICHE E DI APPARECCHIATURE ELETTRICHE ED OTTICHE	133	136	5	30	41	734	1.143	2.222	
30 FABBRICAZIONE DI MACCHINE PER UFFICIO, DI ELABORATORI E SISTEMI INFORMATICI	6	1	-	-	2	34	11	54	
30.0 Fabbricazione di macchine per ufficio, di elaboratori e sistemi informatici	6	1	-	-	2	34	11	54	
31 FABBRICAZIONE DI MACCHINE ED APPARECCHI ELETTRICI N.C.A.	35	46	-	14	15	304	568	982	
31.1 Fabbricazione di motori, generatori e trasformatori elettrici	2	6	-	-	-	20	48	76	
31.2 Fabbricazione di apparecchiature per la distribuzione e il controllo dell'elettricità	6	6	-	2	1	45	56	116	
31.3 Fabbricazione di fili e cavi isolati	1	4	-	1	1	46	99	152	
31.4 Fabbricazione di accumulatori, pile e batterie di pile	-	-	-	-	2	21	1	24	
31.5 Fabbricazione di apparecchi di illuminazione e di lampade elettriche	5	7	-	2	3	47	62	126	
31.6 Fabbricazione di altri apparecchi elettrici n.c.a.	21	23	-	9	8	125	302	488	
32 FABBRICAZIONE DI APPARECCHI RADIO-TELEVISIVI E DI APPARECCHIATURE PER LE COMUNICAZIONI	34	47	3	3	6	75	132	300	
32.1 Fabbricazione di tubi e valvole elettronici e di altri componenti elettronici	5	-	-	1	2	27	19	54	
32.2 Fabbricazione di apparecchi trasmettenti per la radio diffusione e la televisione e di apparecchi per la telefonia e telegrafia su filo	28	46	3	2	4	45	113	241	
32.3 Fabbricazione di apparecchi riceventi per la radiodiffusione e la televisione, di apparecchi per la registrazione e la riproduzione del suono o dell'immagine e di prodotti connessi	1	1	-	-	-	3	-	5	
33 FABBRICAZIONE DI APPARECCHI MEDICALI, DI APPARECCHI DI PRECISIONE, DI STRUMENTI OTTICI E DI OROLOGI	58	42	2	13	18	321	432	886	
33.1 Fabbricazione di apparecchi medicali e chirurgici e di apparecchi ortopedici	36	31	2	9	8	139	177	402	
33.2 Fabbricazione di strumenti e apparecchi di misurazione, controllo, prova, navigazione e simili, escluse le apparecchiature di controllo dei processi industriali	13	4	-	2	3	64	94	180	
33.3 Fabbricazione di apparecchiature per il controllo dei processi industriali	-	-	-	-	-	1	1	2	
33.4 Fabbricazione di strumenti ottici e di attrezzature fotografiche	6	6	-	2	7	113	151	285	
33.5 Fabbricazione di orologi	3	1	-	-	-	4	9	17	

Tavola 4.5 segue - Popolazione residente attiva in condizione professionale per posizione nella professione, sezione, sottosezione, divisione, gruppo di attività economica

ATTIVITÀ ECONOMICHE	POSIZIONE NELLA PROFESSIONE								Totale
	Imprenditori e liberi professionisti	Lavoratori in proprio	Soci di cooperative	Coadiuvanti	Dirigenti	Direttivi, quadri, impiegati	Altri lavoratori dipendenti		
DM FABBRICAZIONE DI MEZZI DI TRASPORTO	24	19	-	6	20	275	774	1.118	
34 FABBRICAZIONE DI AUTOVEICOLI, RIMORCHI E SEMIRIMORCHI	12	13	-	6	16	237	716	1.000	
34.1 Fabbricazione di autoveicoli	2	1	-	-	9	137	335	484	
34.2 Fabbricazione di carrozzerie per autoveicoli; fabbricazione di rimorchi e semirimorchi	5	1	-	1	-	2	22	31	
34.3 Fabbricazione di parti ed accessori per autoveicoli e per loro motori	5	11	-	5	7	98	359	485	
35 FABBRICAZIONE DI ALTRI MEZZI DI TRASPORTO	12	6	-	-	4	38	58	118	
35.1 Industria cantieristica: costruzioni navali e riparazioni di navi e imbarcazioni	1	-	-	-	1	1	-	3	
35.2 Costruzione di locomotive, anche da manovra e di materiale rotabile ferro-tranviario	-	-	-	-	-	6	3	9	
35.3 Costruzione di aeromobili e di veicoli spaziali	-	1	-	-	2	4	3	10	
35.4 Fabbricazione di motocicli e biciclette	5	3	-	-	-	4	7	19	
35.5 Fabbricazione di altri mezzi di trasporto n.c.a.	6	2	-	-	1	23	45	77	
DN ALTRE INDUSTRIE MANIFATTURIERE	388	565	15	171	35	653	2.711	4.538	
36 FABBRICAZIONE DI MOBILI; ALTRE INDUSTRIE MANIFATTURIERE	385	561	15	171	33	648	2.702	4.515	
36.1 Fabbricazione di mobili	344	514	14	152	27	545	2.419	4.015	
36.2 Gioielleria e oreficeria	18	19	1	10	1	21	39	109	
36.3 Fabbricazione di strumenti musicali	1	6	-	-	-	2	22	31	
36.4 Fabbricazione di articoli sportivi	4	4	-	2	-	17	41	68	
36.5 Fabbricazione di giochi e giocattoli	8	10	-	-	3	45	160	226	
36.6 Altre industrie manifatturiere n.c.a.	10	8	-	7	2	18	21	66	
37 RECUPERO E PREPARAZIONE PER IL RICICLAGGIO	3	4	-	-	2	5	9	23	
37.1 Recupero e preparazione per il riciclaggio di cascami e rottami metallici	-	1	-	-	-	2	3	6	
37.2 Recupero e preparazione per il riciclaggio di cascami e rottami non metallici	3	3	-	-	2	3	6	17	
E PRODUZIONE E DISTRIBUZIONE DI ENERGIA ELETTRICA, GAS E ACQUA	9	14	2	7	13	604	775	1.424	
40 PRODUZIONE DI ENERGIA ELETTRICA, DI GAS, DI VAPORE E ACQUA CALDA	9	14	2	7	13	590	761	1.396	
40.1 Produzione e distribuzione di energia elettrica	7	4	1	4	13	569	728	1.326	
40.2 Produzione di gas; distribuzione di combustibili gassosi mediante condotta	2	10	1	3	-	21	33	70	
40.3 Produzione e distribuzione di vapore ed acqua calda	-	-	-	-	-	-	-	-	
41 RACCOLTA, DEPURAZIONE E DISTRIBUZIONE D'ACQUA	-	-	-	-	-	14	14	28	
41.0 Raccolta, depurazione e distribuzione d'acqua	-	-	-	-	-	14	14	28	
F COSTRUZIONI	1.567	2.419	23	409	160	2.390	9.635	16.603	
45 COSTRUZIONI	1.567	2.419	23	409	160	2.390	9.635	16.603	
45.1 Preparazione del cantiere edile	120	76	-	31	6	198	630	1.061	
45.2 Costruzione completa o parziale di edifici; genio civile	712	670	14	165	91	1.388	5.818	8.858	
45.3 Installazione dei servizi in un fabbricato	413	656	2	121	41	568	1.909	3.710	
45.4 Lavori di completamento degli edifici	321	1.014	7	91	22	235	1.270	2.960	
45.5 Noleggio di macchine e attrezzature per la costruzione o la demolizione, con manovratore	1	3	-	1	-	1	8	14	
G COMMERCIO ALL'INGROSSO E AL DETTAGLIO; RIPARAZIONE DI AUTOVEICOLI, MOTOCICLI E DI BENI PERSONALI E PER LA CASA	4.193	4.579	105	1.910	347	8.795	9.827	29.756	
50 COMMERCIO, MANUTENZIONE E RIPARAZIONE DI AUTOVEICOLI E MOTOCICLI; VENDITA AL DETTAGLIO DI CARBURANTE PER AUTOTRAZIONE	448	817	21	211	67	941	2.083	4.588	
50.1 Commercio di autoveicoli	99	65	-	10	22	385	173	754	
50.2 Manutenzione e riparazione di autoveicoli	250	555	17	119	36	393	1.713	3.083	
50.3 Commercio di parti e accessori di autoveicoli	34	21	-	11	2	86	71	225	
50.4 Commercio, manutenzione e riparazione di motocicli, accessori e pezzi di ricambio	14	13	1	6	4	17	14	69	
50.5 Vendita al dettaglio di carburanti per autotrazione	51	163	3	65	3	60	112	457	

Tavola 4.5 segue - Popolazione residente attiva in condizione professionale per posizione nella professione, sezione, sottosezione, divisione, gruppo di attività economica

ATTIVITÀ ECONOMICHE	POSIZIONE NELLA PROFESSIONE								Totale
	Imprenditori e li- beri professio- nisti	Lavoratori in proprio	Soci di coopera- tive	Coadiuvanti	Dirigenti	Direttivi, quadri, impiegati	Altri lavoratori dipendenti		
51 COMMERCIO ALL'INGROSSO E INTERME- DIARI DEL COMMERCIO, AUTOVEICOLI E MOTOCICLI ESCLUSI	1.249	756	16	183	241	3.260	2.172	7.877	
51.1 Intermediari del commercio	349	262	1	29	29	277	129	1.076	
51.2 Commercio all'ingrosso di materie prime agri- cole e di animali vivi	19	19	-	6	2	87	60	193	
51.3 Commercio all'ingrosso di prodotti alimentari, bevande e tabacco	290	157	4	51	86	1.011	1.125	2.724	
51.4 Commercio all'ingrosso di altri beni di consumo finale	247	144	4	43	45	802	333	1.618	
51.5 Commercio all'ingrosso di prodotti intermedi non agricoli, di rottami e cascami	167	75	2	27	47	584	364	1.266	
51.6 Commercio all'ingrosso di macchinari e attrez- zature	96	48	3	19	16	256	96	534	
51.7 Commercio all'ingrosso di altri prodotti	81	51	2	8	16	243	65	466	
52 COMMERCIO AL DETTAGLIO, ESCLUSO QUELLO DI AUTOVEICOLI E DI MOTOCICLI; RIPARAZIONE DI BENI PERSONALI E PER LA CASA	2.496	3.006	68	1.516	39	4.594	5.572	17.291	
52.1 Commercio al dettaglio in esercizi non specia- lizzati	325	310	9	248	39	1.016	1.570	3.517	
52.2 Commercio al dettaglio di prodotti alimentari, bevande e tabacco in esercizi specializzati	405	626	12	410	-	692	949	3.094	
52.3 Commercio al dettaglio di prodotti farmaceutici, medicali, di cosmetici e di articoli di profume- ria	103	73	4	29	-	193	175	577	
52.4 Commercio al dettaglio di altri prodotti (esclusi quelli di seconda mano) in esercizi specializ- zati	1.462	1.344	37	688	-	2.612	2.665	8.808	
52.5 Commercio al dettaglio di articoli di seconda mano	9	16	-	2	-	6	7	40	
52.6 Commercio al dettaglio al di fuori dei negozi	140	478	2	116	-	43	102	881	
52.7 Riparazione di beni di consumo personali e per la casa	52	159	4	23	-	32	104	374	
H ALBERGHI E RISTORANTI	2.894	3.539	52	2.867	331	4.671	9.454	23.808	
55 ALBERGHI E RISTORANTI	2.894	3.539	52	2.867	331	4.671	9.454	23.808	
55.1 Alberghi	1.396	1.143	21	1.468	166	2.529	5.468	12.191	
55.2 Campeggi ed altri alloggi per brevi soggiorni	487	863	5	332	47	505	444	2.683	
55.3 Ristoranti	657	842	16	736	69	1.146	2.472	5.938	
55.4 Bar	349	684	10	330	46	450	915	2.784	
55.5 Mense e fornitura di pasti preparati	5	7	-	1	3	41	155	212	
I TRASPORTI, MAGAZZINAGGIO E COMUNI- CAZIONI	569	742	24	154	201	4.704	3.547	9.941	
60 TRASPORTI TERRESTRI; TRASPORTI ME- DIANTE CONDOTTE	414	636	16	121	89	1.753	2.277	5.306	
60.1 Trasporti ferroviari	6	7	-	5	12	747	780	1.557	
60.2 Altri trasporti terrestri	408	629	16	116	77	1.004	1.497	3.747	
60.3 Trasporti mediante condotte	-	-	-	-	-	2	-	2	
61 TRASPORTI MARITTIMI E PER VIE D'AC- QUA	-	1	-	1	1	8	4	15	
61.1 Trasporti marittimi e costieri	-	-	-	-	1	6	3	10	
61.2 Trasporti per vie d'acqua interne (compresi i trasporti lagunari)	-	1	-	1	-	2	1	5	
62 TRASPORTI AEREI	1	1	-	-	1	27	19	49	
62.1 Trasporti aerei di linea	-	-	-	-	-	16	3	19	
62.2 Trasporti aerei non di linea	1	-	-	-	1	11	16	29	
62.3 Trasporti spaziali	-	1	-	-	-	-	-	1	
63 ATTIVITÀ DI SUPPORTO ED AUSILIARIE DEI TRASPORTI; ATTIVITÀ DELLE AGENZIE DI VIAGGIO	132	78	7	20	38	893	391	1.559	
63.1 Movimentazione merci e magazzinaggio	23	19	2	7	9	74	134	268	
63.2 Altre attività connesse ai trasporti	22	28	1	1	6	168	110	336	
63.3 Attività delle agenzie di viaggio e degli opera- tori turistici; attività di assistenza turistica n.c.a.	31	13	-	5	15	254	27	345	
63.4 Attività delle altre agenzie di trasporto	56	18	4	7	8	397	120	610	
64 POSTE E TELECOMUNICAZIONI	22	26	1	12	72	2.023	856	3.012	
64.1 Attività postali e di corriere	10	21	-	11	50	1.166	391	1.649	
64.2 Telecomunicazioni	12	5	1	1	22	857	465	1.363	

Tavola 4.5 segue - Popolazione residente attiva in condizione professionale per posizione nella professione, sezione, sottosezione, divisione, gruppo di attività economica

ATTIVITÀ ECONOMICHE	POSIZIONE NELLA PROFESSIONE								Totale
	Imprenditori e liberi professionisti	Lavoratori in proprio	Soci di cooperative	Coadiuvanti	Dirigenti	Direttivi, quadri, impiegati	Altri lavoratori dipendenti		
J INTERMEDIAZIONE MONETARIA E FINANZIARIA	343	114	5	27	271	4.207	180	5.147	
65 INTERMEDIAZIONE MONETARIA E FINANZIARIA (ESCLUSE LE ASSICURAZIONI E I FONDI PENSIONE)	61	19	1	5	250	3.610	136	4.082	
65.1 Intermediazione monetaria	41	12	1	4	246	3.524	132	3.960	
65.2 Altre intermediazioni finanziarie	20	7	-	1	4	86	4	122	
66 ASSICURAZIONI E FONDI PENSIONE, ESCLUSE LE ASSICURAZIONI SOCIALI OBBLIGATORIE	237	83	4	19	19	562	40	964	
66.0 Assicurazioni e fondi pensione, escluse le assicurazioni sociali obbligatorie	237	83	4	19	19	562	40	964	
67 ATTIVITÀ AUSILIARIE DELLA INTERMEDIAZIONE FINANZIARIA	45	12	-	3	2	35	4	101	
67.1 Attività ausiliarie della intermediazione finanziaria, escluse le assicurazioni e i fondi pensione	17	5	-	-	1	15	3	41	
67.2 Attività ausiliarie delle assicurazioni e dei fondi pensioni	28	7	-	3	1	20	1	60	
K ATTIVITÀ IMMOBILIARI, NOLEGGIO, INFORMATICA, RICERCA, ALTRE ATTIVITÀ PROFESSIONALI ED IMPRENDITORIALI	2.428	672	26	97	142	3.227	1.643	8.235	
70 ATTIVITÀ IMMOBILIARI	134	47	1	9	7	108	10	316	
70.1 Attività immobiliari su beni propri	44	8	-	5	6	46	3	112	
70.2 Locazione di beni immobili propri e sublocazione	6	3	-	-	-	7	2	18	
70.3 Attività immobiliare per conto terzi	84	36	1	4	1	55	5	186	
71 NOLEGGIO DI MACCHINARI E ATTREZZATURE SENZA OPERATORE E DI BENI PER USO PERSONALE E DOMESTICO	23	30	2	2	4	25	29	115	
71.1 Noleggio di autovetture	2	6	-	-	1	5	1	15	
71.2 Noleggio di altri mezzi di trasporto	1	-	-	-	-	2	1	4	
71.3 Noleggio di altri macchinari ed attrezzature	3	4	-	1	1	3	8	20	
71.4 Noleggio di beni per uso personale e domestico n.c.a.	17	20	2	1	2	15	19	76	
72 INFORMATICA E ATTIVITÀ CONNESSE	114	70	3	4	14	451	53	709	
72.1 Consulenza per installazione di elaboratori elettronici	9	5	-	-	1	18	6	39	
72.2 Fornitura di software e consulenza in materia di informatica	64	21	2	2	7	191	14	301	
72.3 Elaborazione elettronica dei dati	38	27	1	1	6	191	14	278	
72.4 Attività delle banche di dati	-	1	-	-	-	16	-	17	
72.5 Manutenzione e riparazione di macchine per ufficio e di elaboratori elettronici	2	12	-	1	-	24	17	56	
72.6 Altre attività connesse all'informatica	1	4	-	-	-	11	2	18	
73 RICERCA E SVILUPPO	43	6	-	-	6	87	10	152	
73.1 Ricerca e sviluppo sperimentale nel campo delle scienze naturali e dell'ingegneria	21	4	-	-	2	46	7	80	
73.2 Ricerca e sviluppo sperimentale nel campo delle scienze sociali e umanistiche	22	2	-	-	4	41	3	72	
74 ALTRE ATTIVITÀ PROFESSIONALI ED IMPRENDITORIALI	2.114	519	20	82	111	2.556	1.541	6.943	
74.1 Attività legali, contabilità, tenuta di libri contabili; consulenza in materia fiscale; studi di mercato e sondaggi di opinione; consulenza commerciale e di gestione; holding	875	91	7	29	29	1.426	99	2.556	
74.2 Attività in materia di architettura, di ingegneria ed altre attività tecniche	957	65	3	18	45	631	79	1.798	
74.3 Collaudi e analisi tecniche	4	1	1	-	-	17	5	28	
74.4 Pubblicità	79	64	3	4	7	92	28	277	
74.5 Servizi di ricerca, selezione e fornitura di personale	3	-	-	-	-	4	-	7	
74.6 Servizi di investigazione e vigilanza	6	5	-	-	1	38	86	136	
74.7 Servizi di pulizia e disinfestazione	54	127	2	17	11	107	1.136	1.454	
74.8 Altre attività di tipo professionale ed imprenditoriale n.c.a.	136	166	4	14	18	241	108	687	

Tavola 4.5 segue - Popolazione residente attiva in condizione professionale per posizione nella professione, sezione, sottosezione, divisione, gruppo di attività economica

ATTIVITÀ ECONOMICHE	POSIZIONE NELLA PROFESSIONE								Totale
	Imprenditori e liberi professionisti	Lavoratori in proprio	Soci di cooperative	Coadiuvanti	Dirigenti	Direttivi, quadri, impiegati	Altri lavoratori dipendenti		
L PUBBLICA AMMINISTRAZIONE E DIFESA; ASSICURAZIONE SOCIALE OBBLIGATORIA	20	21	-	13	539	8.082	6.338	15.013	
75 PUBBLICA AMMINISTRAZIONE E DIFESA; ASSICURAZIONE SOCIALE OBBLIGATORIA	20	21	-	13	539	8.082	6.338	15.013	
75.1 Amministrazione pubblica; politica economica e sociale	-	-	-	-	418	6.045	2.427	8.890	
75.2 Servizi della pubblica amministrazione forniti alla intera collettività	20	21	-	13	112	1.720	3.889	5.775	
75.3 Assicurazione sociale obbligatoria	-	-	-	-	9	317	22	348	
M ISTRUZIONE	168	111	6	47	360	10.467	2.098	13.257	
80 ISTRUZIONE	168	111	6	47	360	10.467	2.098	13.257	
80.1 Istruzione primaria	39	43	2	26	88	5.129	846	6.173	
80.2 Istruzione secondaria	68	39	4	17	222	4.996	1.194	6.540	
80.3 Istruzione universitaria	15	1	-	-	28	116	26	186	
80.4 Istruzione per gli adulti ed altri servizi di istruzione	46	28	-	4	22	226	32	358	
N SANITÀ E ALTRI SERVIZI SOCIALI	759	155	14	67	309	6.078	2.986	10.368	
85 SANITÀ E ALTRI SERVIZI SOCIALI	759	155	14	67	309	6.078	2.986	10.368	
85.1 Attività dei servizi sanitari	696	133	11	61	270	5.011	2.365	8.547	
85.2 Servizi veterinari	44	3	-	-	5	43	7	102	
85.3 Assistenza sociale	19	19	3	6	34	1.024	614	1.719	
O ALTRI SERVIZI PUBBLICI, SOCIALI E PERSONALI	794	1.247	40	155	283	2.431	1.959	6.909	
90 SMALTIMENTO DEI RIFIUTI SOLIDI, DELLE ACQUE DI SCARICO E SIMILI	21	14	-	4	5	85	180	309	
90.0 Smaltimento dei rifiuti solidi, delle acque di scarico e simili	21	14	-	4	5	85	180	309	
91 ATTIVITÀ DI ORGANIZZAZIONI ASSOCIATIVE N.C.A.	49	81	3	9	176	1.117	132	1.567	
91.1 Attività di organizzazioni economiche, di titolari di impresa, professionali	18	17	-	-	46	611	35	727	
91.2 Attività dei sindacati di lavoratori dipendenti	-	2	-	-	36	117	7	162	
91.3 Attività di altre organizzazioni associative	31	62	3	9	94	389	90	678	
92 ATTIVITÀ RICREATIVE, CULTURALI E SPORTIVE	487	423	30	54	68	768	521	2.351	
92.1 Produzioni e distribuzioni cinematografiche e di video	24	4	1	2	1	13	12	57	
92.2 Attività radiotelevisive	22	3	-	4	13	220	63	325	
92.3 Altre attività dello spettacolo	199	281	7	40	16	153	234	930	
92.4 Attività delle agenzie di stampa	61	27	3	1	6	78	16	192	
92.5 Attività di biblioteche, archivi, musei ed altre attività culturali	29	25	5	1	19	140	55	274	
92.6 Attività sportive	148	82	14	6	13	146	134	543	
92.7 Altre attività ricreative	4	1	-	-	-	18	7	30	
93 ALTRE ATTIVITÀ DEI SERVIZI	237	729	7	88	34	461	1.126	2.682	
93.0 Altre attività dei servizi	237	729	7	88	34	461	1.126	2.682	
P SERVIZI DOMESTICI PRESSO FAMIGLIE E CONVIVENZE	2	34	1	40	-	438	1.574	2.089	
95 SERVIZI DOMESTICI PRESSO FAMIGLIE E CONVIVENZE	2	34	1	40	-	438	1.574	2.089	
95.0 Servizi domestici presso famiglie e convivenze	2	34	1	40	-	438	1.574	2.089	
Q ORGANIZZAZIONI ED ORGANISMI EXTRATERRITORIALI	1	-	-	-	2	11	3	17	
99 ORGANIZZAZIONI ED ORGANISMI EXTRATERRITORIALI	1	-	-	-	2	11	3	17	
99.0 Organizzazioni ed organismi extraterritoriali	1	-	-	-	2	11	3	17	

Tavola 4.6 - Popolazione residente attiva in condizione professionale per sesso e professione

N. CLASSIFICAZIONE PROFESSIONI	M	F	MF
1 LEGISLATORI, DIRIGENTI E IMPRENDITORI	4.183	952	5.135
1.1 Membri dei corpi legislativi, dirigenti amministrativi e giudiziari della pubblica amministrazione e di organismi collettivi	399	68	467
1.1.1 Membri di organismi di governo e di assemblee con potestà legislativa e regolamentare	17	2	19
1.1.2 Dirigenti generali, dirigenti superiori, primi dirigenti ed equiparati	305	55	360
1.1.3 Dirigenti della magistratura	10	3	13
1.1.4 Dirigenti di organismi collettivi di interesse nazionale	67	8	75
1.2 Imprenditori, amministratori, dirigenti e direttori di aziende private	3.784	884	4.668
1.2.1 Imprenditori e amministratori di aziende private	1.876	468	2.344
1.2.2 Dirigenti e direttori di aziende private	1.908	416	2.324
2 PROFESSIONI INTELLETTUALI, SCIENTIFICHE E DI ELEVATA SPECIALIZZAZIONE	6.555	3.616	10.171
2.1 Specialisti in scienze matematiche, fisiche, naturali ed assimilati	161	24	185
2.1.1 Specialisti in scienze matematiche, fisiche e naturali	161	24	185
2.2 Ingegneri e architetti	709	81	790
2.2.1 Ingegneri	370	7	377
2.2.2 Architetti, urbanisti e specialisti del recupero e della conservazione dell'ambiente (territorio)	339	74	413
2.3 Specialisti nelle scienze della vita	385	124	509
2.3.1 Specialisti nelle scienze della vita	385	124	509
2.4 Specialisti della salute	929	264	1.193
2.4.1 Medici generici	434	131	565
2.4.2 Medici specialisti con specializzazioni prevalentemente ambulatoriali	245	57	302
2.4.3 Medici specialisti con specializzazioni prevalentemente "in regime di ricovero"	250	76	326
2.5 Specialisti in scienze dell'uomo	2.693	789	3.482
2.5.1 Specialisti delle scienze amministrative, commerciali e bancarie	1.161	270	1.431
2.5.2 Specialisti in scienze giuridiche	331	89	420
2.5.3 Specialisti in scienze sociali	51	49	100
2.5.4 Specialisti in discipline linguistico-letterarie	239	159	398
2.5.5 Specialisti in discipline artistico-figurative	560	147	707
2.5.6 Specialisti in discipline artistico-espressive	123	50	173
2.5.7 Professionisti in discipline sportive	40	12	52
2.5.8 Specialisti in discipline religiose e teologiche	188	13	201
2.6 Docenti ed assimilati	1.678	2.334	4.012
2.6.1 Docenti universitari (ordinari e associati)	20	7	27
2.6.2 Ricercatori e tecnici laureati	24	8	32
2.6.3 Professori di scuola secondaria superiore	763	1.063	1.826
2.6.4 Professori di scuola media ed assimilati	753	1.200	1.953
2.6.5 Altri specialisti nell'educazione	118	56	174
3 PROFESSIONI INTERMEDIE (TECNICI)	11.598	12.163	23.761
3.1 Professioni intermedie in scienze fisiche, naturali, dell'ingegneria ed assimilate	3.356	384	3.740
3.1.1 Tecnici in scienze quantitative, fisiche e naturali	1.166	265	1.431
3.1.2 Tecnici in scienze dell'ingegneria, delle costruzioni e del trasporto aereo e navale	2.190	119	2.309
3.2 Professioni intermedie nelle scienze della vita	1.059	3.263	4.322
3.2.1 Tecnici paramedici	937	3.252	4.189
3.2.2 Tecnici agronomi, forestali, zootecnici ed assimilati	122	11	133
3.3 Professioni intermedie di ufficio	5.706	3.800	9.506
3.3.1 Professioni intermedie amministrative e organizzative	2.413	3.203	5.616
3.3.2 Professioni intermedie finanziario-assicurative	725	213	938
3.3.3 Professioni intermedie nei rapporti con i mercati	378	112	490
3.3.4 Professioni intermedie in imprese commerciali ed assimilati	2.190	272	2.462
3.4 Professioni intermedie dei servizi personali	1.477	4.716	6.193
3.4.1 Professioni intermedie delle attività turistiche e alberghiere	57	92	149
3.4.2 Professioni intermedie dell'insegnamento	798	4.114	4.912
3.4.3 Professioni intermedie nei servizi ricreativi e culturali	147	106	253
3.4.4 Professioni intermedie nel campo dei servizi per le famiglie	108	281	389
3.4.5 Professioni intermedie relative ai servizi pubblici	367	123	490
4 PROFESSIONI ESECUTIVE RELATIVE ALL'AMMINISTRAZIONE E GESTIONE	11.084	12.632	23.716
4.1 Impiegati di ufficio	9.295	11.152	20.447
4.1.1 Personale di segreteria o con funzioni generali ed operatori su macchine di ufficio	6.107	9.299	15.406
4.1.2 Impiegati con funzioni specifiche in campo amministrativo, di controllo, del personale, finanziario	1.106	1.204	2.310
4.1.3 Impiegati nella gestione degli stocks e degli approvvigionamenti e nella gestione amministrativa dei trasporti	1.597	206	1.803
4.1.4 Impiegati addetti alla raccolta, conservazione e trasmissione di documentazione	485	443	928
4.2 Impiegati in contatto diretto con la clientela	1.789	1.480	3.269
4.2.1 Cassieri, addetti allo sportello ed assimilati	1.580	1.044	2.624
4.2.2 Addetti all'accoglienza, all'informazione ed all'assistenza della clientela	209	436	645
5 PROFESSIONI RELATIVE ALLE VENDITE ED AI SERVIZI PER LE FAMIGLIE	19.889	26.069	45.958
5.1 Professioni commerciali	7.955	9.855	17.810
5.1.1 Esercenti ed addetti ad attività commerciali all'ingrosso	864	199	1.063
5.1.2 Esercenti ed addetti alle vendite al minuto	6.924	9.595	16.519
5.1.3 Altre professioni commerciali	167	61	228

Tavola 4.6 segue - Popolazione residente attiva in condizione professionale per sesso e professione

N. CLASSIFICAZIONE PROFESSIONI	M	F	MF
5.2 Professioni nelle attività turistiche ed alberghiere	8.391	12.323	20.714
5.2.1 Esercenti ed addetti ai servizi alberghieri ed extralberghieri (esclusi gli addetti alla ristorazione)	2.012	2.801	4.813
5.2.2 Esercenti ed addetti alla ristorazione ed ai pubblici esercizi	6.379	9.522	15.901
5.3 Professioni nei servizi di istruzione	266	207	473
5.3.1 Istruttori di sport vari	150	25	175
5.3.2 Istruttori nell'area artistica	1	2	3
5.3.3 Istruttori degli handicappati e nell'area della salute	60	170	230
5.3.4 Professioni nei servizi di istruzione e di addestramento a funzioni particolari	55	10	65
5.4 Professioni nei servizi sanitari con particolari specializzazioni	192	530	722
5.4.1 Professioni nei servizi sanitari con particolari specializzazioni	192	530	722
5.5 Professioni concernenti specifici servizi per le famiglie	3.085	3.154	6.239
5.5.1 Professioni relative a servizi ricreativo-culturali	52	17	69
5.5.2 Professioni relative a servizi di pulizia, igienici, tintorie e lavanderie	112	309	421
5.5.3 Professioni relative a servizi personali	619	2.598	3.217
5.5.4 Professioni relative a servizi di sicurezza	2.279	218	2.497
5.5.5 Altre professioni relative ai servizi per le famiglie	23	12	35
6 ARTIGIANI, OPERAI SPECIALIZZATI E AGRICOLTORI	44.233	6.111	50.344
6.1 Artigiani e operai dell'industria estrattiva e dell'edilizia	10.425	388	10.813
6.1.1 Minatori, cavaatori, tagliatori di pietre e affini	217	8	225
6.1.2 Artigiani ed operai addetti alle costruzioni di strutture edili	6.014	329	6.343
6.1.3 Addetti alle rifiniture delle costruzioni	2.955	37	2.992
6.1.4 Operai ed artigiani addetti alla pittura ed alla pulizia degli esterni degli edifici ed assimilati	1.239	14	1.253
6.2 Artigiani ed operai metalmeccanici ed assimilati	10.602	984	11.586
6.2.1 Fonditori, saldatori, lattonieri - calderai, montatori di carpenteria metallica ed assimilati	1.906	85	1.991
6.2.2 Fabbri ferrai, costruttori di utensili ed assimilati	1.928	116	2.044
6.2.3 Meccanici artigianali, montatori, riparatori e manutentori di macchine fisse e mobili (esclusi gli addetti alle linee di montaggio industriali)	3.442	351	3.793
6.2.4 Artigiani e operai di installazione e manutenzione di attrezzature elettriche ed elettroniche (esclusi gli addetti alle linee di montaggio)	3.326	432	3.758
6.3 Artigiani ed operai della meccanica di precisione, dell'artigianato artistico, della stampa ed assimilati	1.303	682	1.985
6.3.1 Lavoratori della meccanica di precisione su metalli e materiali similari	257	203	460
6.3.2 Vasai, soffiatori e formatori di vetrerie ed assimilati	69	78	147
6.3.3 Artigiani delle lavorazioni artistiche del legno, del tessuto e del cuoio e dei materiali affini	309	172	481
6.3.4 Artigiani ed operai poligrafici ed addetti ai laboratori fotografici	668	229	897
6.4 Agricoltori e lavoratori agricoli, forestali e zootecnici ed addetti alla pesca ed alla caccia	15.339	2.548	17.887
6.4.1 Agricoltori e lavoratori agricoli	6.914	1.060	7.974
6.4.2 Allevatori e lavoratori della zootecnia	7.786	1.440	9.226
6.4.3 Agricoltori e lavoratori addetti alle colture ed all'allevamento	228	35	263
6.4.4 Lavoratori forestali	402	12	414
6.4.5 Pescatori e cacciatori	9	1	10
6.5 Artigiani e operai delle lavorazioni alimentari, del legno, del tessile, dell'abbigliamento, delle pelli, del cuoio ed assimilati	6.564	1.509	8.073
6.5.1 Artigiani ed operai delle lavorazioni alimentari	1.476	687	2.163
6.5.2 Ebanisti, attrezzisti, operai e artigiani del trattamento del legno ed assimilati	4.455	166	4.621
6.5.3 Artigiani ed operai del tessile e dell'abbigliamento	495	643	1.138
6.5.4 Artigiani ed operai della lavorazione del cuoio, delle pelli e delle calzature ed assimilati	138	13	151
7 CONDUTTORI DI IMPIANTI, OPERATORI DI MACCHINARI FISSI E MOBILI (ANCHE IN AGRICOLTURA) E OPERAI DI MONTAGGIO INDUSTRIALE	14.012	2.528	16.540
7.1 Conduttori di impianti industriali	1.445	87	1.532
7.1.1 Conduttori di impianti per l'estrazione ed il trattamento dei minerali	14	-	14
7.1.2 Conduttori di impianti per la trasformazione e lavorazione a caldo dei metalli	945	36	981
7.1.3 Conduttori di forni ed altri impianti per la lavorazione del vetro, della ceramica e di materiali similari	20	-	20
7.1.4 Conduttori di impianti per la trasformazione del legno e la fabbricazione della carta	72	6	78
7.1.5 Conduttori di impianti chimici e petrolchimici e cementifici	163	13	176
7.1.6 Conduttori di impianti per la produzione di energia elettrica e di impianti assimilati	154	-	154
7.1.7 Conduttori di catene di montaggio automatizzate e di robot industriali	77	32	109
7.2 Operatori di macchinari fissi per la lavorazione in serie e operai addetti al montaggio (esclusa l'agricoltura e l'industria alimentare)	1.590	490	2.080
7.2.1 Operatori di macchine automatiche e semiautomatiche per lavorazioni metalliche e per prodotti minerali	864	49	913
7.2.2 Operatori di macchinari per la fabbricazione di prodotti derivati dalla chimica e lavorazioni affini	32	5	37
7.2.3 Conduttori di macchinari per la fabbricazione di articoli in gomma e materie plastiche	247	187	434
7.2.4 Operatori di macchinari in impianti per la produzione in serie di articoli in legno	80	3	83

Tavola 4.6 segue - Popolazione residente attiva in condizione professionale per sesso e professione

N. CLASSIFICAZIONE PROFESSIONI	M	F	MF
7.2.5 Conduuttori di macchinari per cartotecnica	24	6	30
7.2.6 Operatori di macchinari dell'industria tessile e delle confezioni ed assimilati	91	192	283
7.2.7 Operai addetti all'assemblaggio di prodotti industriali	252	48	300
7.3 Operatori di macchinari fissi in agricoltura e nella industria alimentare	366	91	457
7.3.1 Operatori di macchinari fissi nell'agricoltura	10	3	13
7.3.2 Operatori di macchinari fissi per l'industria alimentare	356	88	444
7.4 Conduuttori di veicoli, di macchinari mobili e di sollevamento	10.611	1.860	12.471
7.4.1 Conduuttori di locomotive, altri manovratori di veicoli su rotaie ed assimilati	878	19	897
7.4.2 Conduuttori di veicoli a motore e a trazione animale	8.331	1.760	10.091
7.4.3 Conduuttori di macchine agricole	62	-	62
7.4.4 Conduuttori di macchine per movimento terra, di macchine di sollevamento e di maneggio dei materiali	1.336	81	1.417
7.4.5 Marinai di coperta e lavoratori assimilati	4	-	4
8 PERSONALE NON QUALIFICATO	10.381	7.418	17.799
8.1 Personale non qualificato relativo alla amministrazione, gestione e magazzino	4.488	1.968	6.456
8.1.1 Personale non qualificato di ufficio	1.063	510	1.573
8.1.2 Personale ausiliario di magazzino, di spostamento merci e delle comunicazioni	3.425	1.458	4.883
8.2 Personale non qualificato relativo alle vendite ed ai servizi turistici	550	1.338	1.888
8.2.1 Commercianti ambulanti	343	184	527
8.2.2 Personale non qualificato dei servizi turistici	207	1.154	1.361
8.3 Personale non qualificato nei servizi di istruzione e sanitari	709	895	1.604
8.3.1 Personale non qualificato nei servizi di istruzione	531	646	1.177
8.3.2 Personale non qualificato nei servizi sanitari	178	249	427
8.4 Personale non qualificato in altri servizi	1.029	2.657	3.686
8.4.1 Personale non qualificato nei servizi ricreativi e culturali	13	3	16
8.4.2 Personale non qualificato addetto a servizi di pulizia, igienici, di lavanderia ed assimilati	873	2.631	3.504
8.4.3 Personale non qualificato addetto a servizi personali	22	2	24
8.4.4 Personale non qualificato addetto ai servizi di sicurezza	58	10	68
8.4.5 Altro personale non qualificato addetto ai servizi	63	11	74
8.5 Personale non qualificato dell'agricoltura, dell'allevamento, della pesca e della forestazione	741	164	905
8.5.1 Personale non qualificato dell'agricoltura	534	154	688
8.5.2 Personale non qualificato addetto alle foreste, alla cura degli animali, alla pesca ed alla caccia	207	10	217
8.6 Personale non qualificato delle miniere, delle costruzioni, e delle attività industriali	2.864	396	3.260
8.6.1 Personale non qualificato delle miniere	29	1	30
8.6.2 Personale non qualificato delle costruzioni	2.022	90	2.112
8.6.3 Personale non qualificato delle attività industriali ed assimilati	813	305	1.118
9 FORZE ARMATE	3.444	1	3.445
9.0 Forze armate	3.444	1	3.445
9.0.0 Forze armate	3.444	1	3.445

Tavola 4.7 - Popolazione residente in età da 19 anni in poi per condizione nel 1986 e nel 1991, luogo di residenza nel 1986 e sesso

RESIDENZA NEL 1986 CONDIZIONE NEL 1991	CONDIZIONE NEL 1986						Totale
	CONDIZIONE PROFESSIONALE						
	Agricoltura	Industria	Commercio P.A. e Servizi pubblici o privati	Disoccupati	Condizione non professionale		
TOTALE							
STESSO COMUNE DI RESIDENZA							
Condizione professionale	20.103	34.752	43.002	43.594	4.717	25.760	171.928
Occupati	19.831	34.023	41.555	43.089	3.511	24.325	166.334
Agricoltura	16.121	585	513	381	195	1.421	19.216
Industria	1.725	24.922	5.416	4.588	1.021	5.658	43.330
Altre attività	1.985	8.516	35.626	38.120	2.295	17.246	103.788
Disoccupati	272	729	1.447	505	1.206	1.435	5.594
Condizione non professionale	3.874	4.647	6.695	7.620	720	118.530	142.086
TOTALE	23.977	39.399	49.697	51.214	5.437	144.290	314.014
ALTRO COMUNE DELLA STESSA PROVINCIA							
Condizione professionale	408	1.629	2.921	3.515	317	1.524	10.314
Occupati	395	1.593	2.786	3.479	264	1.445	9.962
Agricoltura	173	27	42	25	11	48	326
Industria	86	1.039	349	236	73	241	2.024
Altre attività	136	527	2.395	3.218	180	1.156	7.612
Disoccupati	13	36	135	36	53	79	352
Condizione non professionale	126	205	1.097	604	90	2.842	4.964
TOTALE	534	1.834	4.018	4.119	407	4.366	15.278
ALTRA PROVINCIA DELLA STESSA REGIONE							
Condizione professionale	15	48	70	184	25	103	445
Occupati	14	47	64	182	22	100	429
Agricoltura	5	-	1	-	-	1	7
Industria	4	20	9	7	3	10	53
Altre attività	5	27	54	175	19	89	369
Disoccupati	1	1	6	2	3	3	16
Condizione non professionale	-	7	23	15	13	151	209
TOTALE	15	55	93	199	38	254	654
PROVINCIA DI ALTRA REGIONE							
Condizione professionale	41	267	311	902	267	989	2.777
Occupati	35	258	280	884	229	935	2.621
Agricoltura	11	3	-	1	2	6	23
Industria	10	116	57	43	97	131	454
Altre attività	14	139	223	840	130	798	2.144
Disoccupati	6	9	31	18	38	54	156
Condizione non professionale	12	40	82	73	44	1.022	1.273
TOTALE	53	307	393	975	311	2.011	4.050
ESTERO							
Condizione professionale	69	318	373	435	118	683	1.996
Occupati	65	294	328	415	109	645	1.856
Agricoltura	26	9	10	9	1	14	69
Industria	16	167	61	58	33	133	468
Altre attività	23	118	257	348	75	498	1.319
Disoccupati	4	24	45	20	9	38	140
Condizione non professionale	11	71	129	131	13	911	1.266
TOTALE	80	389	502	566	131	1.594	3.262
Condizione professionale	20.636	37.014	46.677	48.630	5.444	29.059	187.460
Occupati	20.340	36.215	45.013	48.049	4.135	27.450	181.202
Agricoltura	16.336	624	566	416	209	1.490	19.641
Industria	1.841	26.264	5.892	4.932	1.227	6.173	46.329
Altre attività	2.163	9.327	38.555	42.701	2.699	19.787	115.232
Disoccupati	296	799	1.664	581	1.309	1.609	6.258
Condizione non professionale	4.023	4.970	8.026	8.443	880	123.456	149.798
TOTALE	24.659	41.984	54.703	57.073	6.324	152.515	337.258

Tavola 4.7 segue - Popolazione residente in età da 19 anni in poi per condizione nel 1986 e nel 1991, luogo di residenza nel 1986 e sesso

RESIDENZA NEL 1986 CONDIZIONE NEL 1991	CONDIZIONE NEL 1986						Totale
	CONDIZIONE PROFESSIONALE						
	Agricoltura	Industria	Commercio P.A. e Servizi pubblici o privati	Disoccupati	Condizione non professionale		
MASCHI							
STESSO COMUNE DI RESIDENZA							
Condizione professionale	16.949	29.774	22.774	26.412	2.692	11.598	110.199
Occupati	16.752	29.163	22.101	26.143	1.979	10.985	107.123
Agricoltura	14.084	549	329	327	159	996	16.444
Industria	1.357	22.356	4.198	4.107	796	3.959	36.773
Altre attività	1.311	6.258	17.574	21.709	1.024	6.030	53.906
Disoccupati	197	611	673	269	713	613	3.076
Condizione non professionale	2.506	3.548	1.987	3.364	354	30.102	41.861
TOTALE	19.455	33.322	24.761	29.776	3.046	41.700	152.060
ALTRO COMUNE DELLA STESSA PROVINCIA							
Condizione professionale	306	1.297	1.389	1.984	175	663	5.814
Occupati	299	1.270	1.335	1.968	148	627	5.647
Agricoltura	150	26	27	12	4	22	241
Industria	66	880	221	194	57	152	1.570
Altre attività	83	364	1.087	1.762	87	453	3.836
Disoccupati	7	27	54	16	27	36	167
Condizione non professionale	42	51	65	134	10	612	914
TOTALE	348	1.348	1.454	2.118	185	1.275	6.728
ALTRA PROVINCIA DELLA STESSA REGIONE							
Condizione professionale	9	43	38	142	15	71	318
Occupati	9	42	35	142	13	71	312
Agricoltura	3	-	-	-	-	-	3
Industria	3	18	7	5	-	6	39
Altre attività	3	24	28	137	13	65	270
Disoccupati	-	1	3	-	2	-	6
Condizione non professionale	-	2	4	2	1	36	45
TOTALE	9	45	42	144	16	107	363
PROVINCIA DI ALTRA REGIONE							
Condizione professionale	36	220	217	747	181	659	2.060
Occupati	32	217	200	739	166	641	1.995
Agricoltura	9	3	-	1	1	2	16
Industria	10	103	49	36	84	86	368
Altre attività	13	111	151	702	81	553	1.611
Disoccupati	4	3	17	8	15	18	65
Condizione non professionale	3	14	24	31	6	284	362
TOTALE	39	234	241	778	187	943	2.422
ESTERO							
Condizione professionale	63	285	248	248	92	413	1.349
Occupati	59	264	219	240	87	390	1.259
Agricoltura	23	9	6	9	1	8	56
Industria	16	159	48	48	30	103	404
Altre attività	20	96	165	183	56	279	799
Disoccupati	4	21	29	8	5	23	90
Condizione non professionale	6	38	32	23	6	311	416
TOTALE	69	323	280	271	98	724	1.765
Condizione professionale	17.363	31.619	24.666	29.533	3.155	13.404	119.740
Occupati	17.151	30.956	23.890	29.232	2.393	12.714	116.336
Agricoltura	14.269	587	362	349	165	1.028	16.760
Industria	1.452	23.516	4.523	4.390	967	4.306	39.154
Altre attività	1.430	6.853	19.005	24.493	1.261	7.380	60.422
Disoccupati	212	663	776	301	762	690	3.404
Condizione non professionale	2.557	3.653	2.112	3.554	377	31.345	43.598
TOTALE	19.920	35.272	26.778	33.087	3.532	44.749	163.338

Tavola 4.7 segue - Popolazione residente in età da 19 anni in poi per condizione nel 1986 e nel 1991, luogo di residenza nel 1986 e sesso

RESIDENZA NEL 1986 CONDIZIONE NEL 1991	CONDIZIONE NEL 1986						Totale
	CONDIZIONE PROFESSIONALE						
	Agricoltura	Industria	Commercio P.A. e Servizi pubblici o privati	Disoccupati	Condizione non professionale		
FEMMINE							
STESSO COMUNE DI RESIDENZA							
Condizione professionale	3.154	4.978	20.228	17.182	2.025	14.162	61.729
Occupati	3.079	4.860	19.454	16.946	1.532	13.340	59.211
Agricoltura	2.037	36	184	54	36	425	2.772
Industria	368	2.566	1.218	481	225	1.699	6.557
Altre attività	674	2.258	18.052	16.411	1.271	11.216	49.882
Disoccupati	75	118	774	236	493	822	2.518
Condizione non professionale	1.368	1.099	4.708	4.256	366	88.428	100.225
TOTALE	4.522	6.077	24.936	21.438	2.391	102.590	161.954
ALTRO COMUNE DELLA STESSA PROVINCIA							
Condizione professionale	102	332	1.532	1.531	142	861	4.500
Occupati	96	323	1.451	1.511	116	818	4.315
Agricoltura	23	1	15	13	7	26	85
Industria	20	159	128	42	16	89	454
Altre attività	53	163	1.308	1.456	93	703	3.776
Disoccupati	6	9	81	20	26	43	185
Condizione non professionale	84	154	1.032	470	80	2.230	4.050
TOTALE	186	486	2.564	2.001	222	3.091	8.550
ALTRA PROVINCIA DELLA STESSA REGIONE							
Condizione professionale	6	5	32	42	10	32	127
Occupati	5	5	29	40	9	29	117
Agricoltura	2	-	1	-	-	1	4
Industria	1	2	2	2	3	4	14
Altre attività	2	3	26	38	6	24	99
Disoccupati	1	-	3	2	1	3	10
Condizione non professionale	-	5	19	13	12	115	164
TOTALE	6	10	51	55	22	147	291
PROVINCIA DI ALTRA REGIONE							
Condizione professionale	5	47	94	155	86	330	717
Occupati	3	41	80	145	63	294	626
Agricoltura	2	-	-	-	1	4	7
Industria	-	13	8	7	13	45	86
Altre attività	1	28	72	138	49	245	533
Disoccupati	2	6	14	10	23	36	91
Condizione non professionale	9	26	58	42	38	738	911
TOTALE	14	73	152	197	124	1.068	1.628
ESTERO							
Condizione professionale	6	33	125	187	26	270	647
Occupati	6	30	109	175	22	255	597
Agricoltura	3	-	4	-	-	6	13
Industria	-	8	13	10	3	30	64
Altre attività	3	22	92	165	19	219	520
Disoccupati	-	3	16	12	4	15	50
Condizione non professionale	5	33	97	108	7	600	850
TOTALE	11	66	222	295	33	870	1.497
Condizione professionale	3.273	5.395	22.011	19.097	2.289	15.655	67.720
Occupati	3.189	5.259	21.123	18.817	1.742	14.736	64.866
Agricoltura	2.067	37	204	67	44	462	2.881
Industria	389	2.748	1.369	542	260	1.867	7.175
Altre attività	733	2.474	19.550	18.208	1.438	12.407	54.810
Disoccupati	84	136	888	280	547	919	2.854
Condizione non professionale	1.466	1.317	5.914	4.889	503	92.111	106.200
TOTALE	4.739	6.712	27.925	23.986	2.792	107.766	173.920

Tavola 4.8 - Occupati per mezzo utilizzato, luogo di lavoro, tempo impiegato e attività economica

LUOGO DI LAVORO TEMPO IMPIEGATO (minuti)	MEZZO UTILIZZATO									Totale
	AUTO PRIVATA COME					Motocicletta, ciclomotore, scooter	Bici Bicicletta	Altro mezzo		
	A piedi	Treno, tram, metropoli- tana	Autobus, filo- bus, cor- riera	Autobus aziendale	Conducente					
AGRICOLTURA										
Stesso Comune di residenza	1.403	2	25	45	1.061	154	219	218	436	3.563
Fino a 15	1.353	2	7	26	813	121	198	193	362	3.075
Da 16 a 30	40	-	11	14	210	21	18	23	70	407
Da 31 a 60	10	-	5	3	29	5	2	2	3	59
Oltre 60	-	-	2	2	9	7	1	-	1	22
<i>Di cui nel Comune capoluogo</i>	<i>49</i>	<i>-</i>	<i>7</i>	<i>1</i>	<i>110</i>	<i>17</i>	<i>40</i>	<i>56</i>	<i>8</i>	<i>288</i>
<i>Fino a 15</i>	<i>43</i>	<i>-</i>	<i>2</i>	<i>-</i>	<i>77</i>	<i>14</i>	<i>34</i>	<i>42</i>	<i>5</i>	<i>217</i>
<i>Da 16 a 30</i>	<i>6</i>	<i>-</i>	<i>3</i>	<i>1</i>	<i>32</i>	<i>3</i>	<i>6</i>	<i>14</i>	<i>2</i>	<i>67</i>
<i>Da 31 a 60</i>	<i>-</i>	<i>-</i>	<i>1</i>	<i>-</i>	<i>1</i>	<i>-</i>	<i>-</i>	<i>-</i>	<i>1</i>	<i>3</i>
<i>Oltre 60</i>	<i>-</i>	<i>-</i>	<i>1</i>	<i>-</i>	<i>-</i>	<i>-</i>	<i>-</i>	<i>-</i>	<i>-</i>	<i>1</i>
Altro Comune della stessa Provincia	30	13	56	32	741	121	89	30	24	1.136
Fino a 15	26	-	7	11	315	48	52	23	10	492
Da 16 a 30	3	3	15	10	306	47	33	7	11	435
Da 31 a 60	1	6	28	8	101	25	4	-	3	176
Oltre 60	-	4	6	3	19	1	-	-	-	33
<i>Di cui nel Comune capoluogo</i>	<i>6</i>	<i>5</i>	<i>16</i>	<i>9</i>	<i>122</i>	<i>22</i>	<i>19</i>	<i>11</i>	<i>7</i>	<i>217</i>
<i>Fino a 15</i>	<i>6</i>	<i>-</i>	<i>-</i>	<i>-</i>	<i>33</i>	<i>6</i>	<i>9</i>	<i>9</i>	<i>2</i>	<i>65</i>
<i>Da 16 a 30</i>	<i>-</i>	<i>1</i>	<i>3</i>	<i>2</i>	<i>61</i>	<i>12</i>	<i>10</i>	<i>2</i>	<i>3</i>	<i>94</i>
<i>Da 31 a 60</i>	<i>-</i>	<i>3</i>	<i>11</i>	<i>4</i>	<i>21</i>	<i>4</i>	<i>-</i>	<i>-</i>	<i>2</i>	<i>45</i>
<i>Oltre 60</i>	<i>-</i>	<i>1</i>	<i>2</i>	<i>3</i>	<i>7</i>	<i>-</i>	<i>-</i>	<i>-</i>	<i>-</i>	<i>13</i>
Altra Provincia della stessa Regione	-	-	-	2	18	4	3	-	-	27
Fino a 15	-	-	-	-	6	1	1	-	-	8
Da 16 a 30	-	-	-	1	6	1	2	-	-	10
Da 31 a 60	-	-	-	1	3	2	-	-	-	6
Oltre 60	-	-	-	-	3	-	-	-	-	3
<i>Di cui nel Comune capoluogo</i>	<i>-</i>	<i>-</i>	<i>-</i>	<i>-</i>	<i>5</i>	<i>-</i>	<i>1</i>	<i>-</i>	<i>-</i>	<i>6</i>
<i>Fino a 15</i>	<i>-</i>	<i>-</i>	<i>-</i>	<i>-</i>	<i>1</i>	<i>-</i>	<i>1</i>	<i>-</i>	<i>-</i>	<i>2</i>
<i>Da 16 a 30</i>	<i>-</i>	<i>-</i>	<i>-</i>	<i>-</i>	<i>2</i>	<i>-</i>	<i>-</i>	<i>-</i>	<i>-</i>	<i>2</i>
<i>Da 31 a 60</i>	<i>-</i>	<i>-</i>	<i>-</i>	<i>-</i>	<i>1</i>	<i>-</i>	<i>-</i>	<i>-</i>	<i>-</i>	<i>1</i>
<i>Oltre 60</i>	<i>-</i>	<i>-</i>	<i>-</i>	<i>-</i>	<i>1</i>	<i>-</i>	<i>-</i>	<i>-</i>	<i>-</i>	<i>1</i>
Province di altre Regioni	-	-	-	-	-	-	-	-	-	-
Fino a 15	-	-	-	-	-	-	-	-	-	-
Da 16 a 30	-	-	-	-	-	-	-	-	-	-
Da 31 a 60	-	-	-	-	-	-	-	-	-	-
Oltre 60	-	-	-	-	-	-	-	-	-	-
<i>Di cui nel Comune capoluogo</i>	<i>-</i>	<i>-</i>	<i>-</i>	<i>-</i>	<i>-</i>	<i>-</i>	<i>-</i>	<i>-</i>	<i>-</i>	<i>-</i>
<i>Fino a 15</i>	<i>-</i>	<i>-</i>	<i>-</i>	<i>-</i>	<i>-</i>	<i>-</i>	<i>-</i>	<i>-</i>	<i>-</i>	<i>-</i>
<i>Da 16 a 30</i>	<i>-</i>	<i>-</i>	<i>-</i>	<i>-</i>	<i>-</i>	<i>-</i>	<i>-</i>	<i>-</i>	<i>-</i>	<i>-</i>
<i>Da 31 a 60</i>	<i>-</i>	<i>-</i>	<i>-</i>	<i>-</i>	<i>-</i>	<i>-</i>	<i>-</i>	<i>-</i>	<i>-</i>	<i>-</i>
<i>Oltre 60</i>	<i>-</i>	<i>-</i>	<i>-</i>	<i>-</i>	<i>-</i>	<i>-</i>	<i>-</i>	<i>-</i>	<i>-</i>	<i>-</i>
Esterio	-	-	-	-	-	-	-	-	-	-
Fino a 15	-	-	-	-	-	-	-	-	-	-
Da 16 a 30	-	-	-	-	-	-	-	-	-	-
Da 31 a 60	-	-	-	-	-	-	-	-	-	-
Oltre 60	-	-	-	-	-	-	-	-	-	-
TOTALE	1.433	15	81	79	1.820	279	311	248	460	4.726
Fino a 15	1.379	2	14	37	1.134	170	251	216	372	3.575
Da 16 a 30	43	3	26	25	522	69	53	30	81	852
Da 31 a 60	11	6	33	12	133	32	6	2	6	241
Oltre 60	-	4	8	5	31	8	1	-	1	58
<i>Di cui nel Comune capoluogo</i>	<i>55</i>	<i>5</i>	<i>23</i>	<i>10</i>	<i>237</i>	<i>39</i>	<i>60</i>	<i>67</i>	<i>15</i>	<i>511</i>
<i>Fino a 15</i>	<i>49</i>	<i>-</i>	<i>2</i>	<i>-</i>	<i>111</i>	<i>20</i>	<i>44</i>	<i>51</i>	<i>7</i>	<i>284</i>
<i>Da 16 a 30</i>	<i>6</i>	<i>1</i>	<i>6</i>	<i>3</i>	<i>95</i>	<i>15</i>	<i>16</i>	<i>16</i>	<i>5</i>	<i>163</i>
<i>Da 31 a 60</i>	<i>-</i>	<i>3</i>	<i>12</i>	<i>4</i>	<i>23</i>	<i>4</i>	<i>-</i>	<i>-</i>	<i>3</i>	<i>49</i>
<i>Oltre 60</i>	<i>-</i>	<i>1</i>	<i>3</i>	<i>3</i>	<i>8</i>	<i>-</i>	<i>-</i>	<i>-</i>	<i>-</i>	<i>15</i>

Tavola 4.8 segue - Occupati per mezzo utilizzato, luogo di lavoro, tempo impiegato e attività economica

LUOGO DI LAVORO TEMPO IMPIEGATO (minuti)	MEZZO UTILIZZATO									Totale
	AUTO PRIVATA COME					Motocicletta, ciclomotore, scooter	Bicicletta	Altro mezzo		
	A piedi	Treno, tram, metropolitana	Autobus, filo- bus, cor- riera	Autobus aziendale	Conducente					
INDUSTRIA										
Stesso Comune di residenza	4.517	35	358	1.025	10.375	1.346	2.807	3.012	82	23.557
Fino a 15	4.171	17	120	444	8.288	967	2.429	2.688	46	19.170
Da 16 a 30	323	12	204	372	1.696	258	364	318	19	3.566
Da 31 a 60	23	3	34	161	293	86	13	5	13	631
Oltre 60	-	3	-	48	98	35	1	1	4	190
<i>Di cui nel Comune capoluogo</i>	<i>860</i>	<i>13</i>	<i>185</i>	<i>115</i>	<i>2.785</i>	<i>280</i>	<i>1.156</i>	<i>1.205</i>	<i>23</i>	<i>6.622</i>
Fino a 15	710	8	53	50	2.058	177	958	964	10	4.988
Da 16 a 30	139	4	115	31	665	72	196	237	5	1.464
Da 31 a 60	11	-	17	27	54	20	2	3	5	139
Oltre 60	-	1	-	7	8	11	-	1	3	31
Altro Comune della stessa Provincia	234	213	1.107	1.482	10.523	1.560	928	298	66	16.411
Fino a 15	187	14	126	258	4.373	598	561	221	10	6.348
Da 16 a 30	41	41	454	634	4.527	691	320	70	24	6.802
Da 31 a 60	6	112	426	499	1.470	232	43	6	25	2.819
Oltre 60	-	46	101	91	153	39	4	1	7	442
<i>Di cui nel Comune capoluogo</i>	<i>35</i>	<i>130</i>	<i>343</i>	<i>179</i>	<i>1.835</i>	<i>200</i>	<i>135</i>	<i>50</i>	<i>23</i>	<i>2.930</i>
Fino a 15	31	6	21	11	288	29	61	38	-	485
Da 16 a 30	3	20	115	58	948	82	64	11	6	1.307
Da 31 a 60	1	77	162	96	542	78	9	1	15	981
Oltre 60	-	27	45	14	57	11	1	-	2	157
Altra Provincia della stessa Regione	3	14	4	6	148	11	3	3	1	193
Fino a 15	1	-	1	-	39	3	3	-	-	50
Da 16 a 30	-	2	3	-	36	2	-	-	-	43
Da 31 a 60	2	4	-	5	60	5	-	-	-	76
Oltre 60	-	8	-	1	13	1	-	-	1	24
<i>Di cui nel Comune capoluogo</i>	<i>2</i>	<i>12</i>	<i>2</i>	<i>3</i>	<i>56</i>	<i>3</i>	<i>2</i>	<i>2</i>	<i>1</i>	<i>83</i>
Fino a 15	1	-	-	-	6	1	2	2	-	12
Da 16 a 30	-	2	2	-	11	-	-	-	-	15
Da 31 a 60	1	3	-	2	33	2	-	-	-	41
Oltre 60	-	7	-	1	6	-	-	-	1	15
Province di altre Regioni	-	4	1	1	1	2	-	-	-	9
Fino a 15	-	-	-	-	-	1	-	-	-	1
Da 16 a 30	-	-	-	-	-	-	-	-	-	-
Da 31 a 60	-	1	1	1	-	-	-	-	-	3
Oltre 60	-	3	-	-	1	1	-	-	-	5
<i>Di cui nel Comune capoluogo</i>	<i>-</i>	<i>3</i>	<i>-</i>	<i>1</i>	<i>-</i>	<i>-</i>	<i>-</i>	<i>-</i>	<i>-</i>	<i>4</i>
Fino a 15	-	-	-	-	-	-	-	-	-	-
Da 16 a 30	-	-	-	-	-	-	-	-	-	-
Da 31 a 60	-	-	-	1	-	-	-	-	-	1
Oltre 60	-	3	-	-	-	-	-	-	-	3
Eestero	-	-	-	-	-	-	-	-	-	-
Fino a 15	-	-	-	-	-	-	-	-	-	-
Da 16 a 30	-	-	-	-	-	-	-	-	-	-
Da 31 a 60	-	-	-	-	-	-	-	-	-	-
Oltre 60	-	-	-	-	-	-	-	-	-	-
TOTALE	4.754	266	1.470	2.514	21.047	2.919	3.738	3.313	149	40.170
Fino a 15	4.359	31	247	702	12.700	1.569	2.993	2.912	56	25.569
Da 16 a 30	364	55	661	1.006	6.259	951	684	388	43	10.411
Da 31 a 60	31	120	461	666	1.823	323	56	11	38	3.529
Oltre 60	-	60	101	140	265	76	5	2	12	661
<i>Di cui nel Comune capoluogo</i>	<i>897</i>	<i>158</i>	<i>530</i>	<i>298</i>	<i>4.676</i>	<i>483</i>	<i>1.293</i>	<i>1.257</i>	<i>47</i>	<i>9.639</i>
Fino a 15	742	14	74	61	2.352	207	1.021	1.004	10	5.485
Da 16 a 30	142	26	232	89	1.624	154	260	248	11	2.786
Da 31 a 60	13	80	179	126	629	100	11	4	20	1.162
Oltre 60	-	38	45	22	71	22	1	1	6	206

Tavola 4.8 segue - Occupati per mezzo utilizzato, luogo di lavoro, tempo impiegato e attività economica

LUOGO DI LAVORO TEMPO IMPIEGATO (minuti)	MEZZO UTILIZZATO									Totale
	AUTO PRIVATA COME					Motocicletta, ciclomotore, scooter	Bicicletta	Altro mezzo		
	A piedi	Treno, tram, metropolitana	Autobus, filobus, corriera	Autobus aziendale	Conducente					
ALTRE ATTIVITÀ										
Stesso Comune di residenza	19.734	224	2.675	433	19.854	2.087	3.901	9.230	123	58.261
Fino a 15	17.741	72	915	252	15.989	1.642	3.428	7.784	76	47.899
Da 16 a 30	1.914	85	1.607	147	3.430	391	462	1.417	23	9.476
Da 31 a 60	79	37	139	30	284	47	9	24	9	658
Oltre 60	-	30	14	4	151	7	2	5	15	228
<i>Di cui nel Comune capoluogo</i>	<i>6.166</i>	<i>120</i>	<i>2.110</i>	<i>132</i>	<i>7.900</i>	<i>740</i>	<i>2.205</i>	<i>5.053</i>	<i>46</i>	<i>24.472</i>
<i>Fino a 15</i>	<i>5.108</i>	<i>40</i>	<i>667</i>	<i>74</i>	<i>5.672</i>	<i>544</i>	<i>1.881</i>	<i>3.963</i>	<i>29</i>	<i>17.978</i>
<i>Da 16 a 30</i>	<i>1.027</i>	<i>53</i>	<i>1.349</i>	<i>48</i>	<i>2.097</i>	<i>184</i>	<i>318</i>	<i>1.077</i>	<i>7</i>	<i>6.160</i>
<i>Da 31 a 60</i>	<i>31</i>	<i>11</i>	<i>90</i>	<i>9</i>	<i>87</i>	<i>11</i>	<i>6</i>	<i>11</i>	<i>4</i>	<i>260</i>
<i>Oltre 60</i>	<i>-</i>	<i>16</i>	<i>4</i>	<i>1</i>	<i>44</i>	<i>1</i>	<i>-</i>	<i>2</i>	<i>6</i>	<i>74</i>
Altro Comune della stessa Provincia	632	1.737	3.193	568	21.378	2.216	885	509	178	31.296
Fino a 15	522	74	290	129	7.947	811	529	358	21	10.681
Da 16 a 30	85	398	1.311	241	8.993	938	323	124	62	12.475
Da 31 a 60	25	927	1.325	173	3.947	417	32	24	77	6.947
Oltre 60	-	338	267	25	491	50	1	3	18	1.193
<i>Di cui nel Comune capoluogo</i>	<i>151</i>	<i>1.237</i>	<i>1.480</i>	<i>196</i>	<i>5.869</i>	<i>661</i>	<i>228</i>	<i>122</i>	<i>105</i>	<i>10.049</i>
<i>Fino a 15</i>	<i>130</i>	<i>26</i>	<i>36</i>	<i>18</i>	<i>701</i>	<i>69</i>	<i>88</i>	<i>69</i>	<i>5</i>	<i>1.142</i>
<i>Da 16 a 30</i>	<i>14</i>	<i>246</i>	<i>436</i>	<i>84</i>	<i>2.915</i>	<i>322</i>	<i>124</i>	<i>38</i>	<i>38</i>	<i>4.217</i>
<i>Da 31 a 60</i>	<i>7</i>	<i>736</i>	<i>856</i>	<i>79</i>	<i>2.047</i>	<i>250</i>	<i>16</i>	<i>15</i>	<i>56</i>	<i>4.062</i>
<i>Oltre 60</i>	<i>-</i>	<i>229</i>	<i>152</i>	<i>15</i>	<i>206</i>	<i>20</i>	<i>-</i>	<i>-</i>	<i>6</i>	<i>628</i>
Altra Provincia della stessa Regione	22	124	8	7	293	21	8	7	5	495
Fino a 15	17	1	1	-	58	5	4	6	-	92
Da 16 a 30	3	9	4	4	66	5	4	1	-	96
Da 31 a 60	2	53	2	1	122	11	-	-	4	195
Oltre 60	-	61	1	2	47	-	-	1	1	112
<i>Di cui nel Comune capoluogo</i>	<i>9</i>	<i>113</i>	<i>4</i>	<i>5</i>	<i>146</i>	<i>9</i>	<i>4</i>	<i>5</i>	<i>3</i>	<i>298</i>
<i>Fino a 15</i>	<i>6</i>	<i>1</i>	<i>1</i>	<i>-</i>	<i>25</i>	<i>2</i>	<i>2</i>	<i>4</i>	<i>-</i>	<i>41</i>
<i>Da 16 a 30</i>	<i>2</i>	<i>9</i>	<i>2</i>	<i>3</i>	<i>23</i>	<i>1</i>	<i>2</i>	<i>1</i>	<i>-</i>	<i>43</i>
<i>Da 31 a 60</i>	<i>1</i>	<i>45</i>	<i>-</i>	<i>-</i>	<i>69</i>	<i>6</i>	<i>-</i>	<i>-</i>	<i>2</i>	<i>123</i>
<i>Oltre 60</i>	<i>-</i>	<i>58</i>	<i>1</i>	<i>2</i>	<i>29</i>	<i>-</i>	<i>-</i>	<i>-</i>	<i>1</i>	<i>91</i>
Province di altre Regioni	3	13	2	-	14	2	-	1	-	35
Fino a 15	3	-	-	-	1	-	-	1	-	5
Da 16 a 30	-	-	-	-	4	-	-	-	-	4
Da 31 a 60	-	-	1	-	5	2	-	-	-	8
Oltre 60	-	13	1	-	4	-	-	-	-	18
<i>Di cui nel Comune capoluogo</i>	<i>1</i>	<i>10</i>	<i>-</i>	<i>-</i>	<i>2</i>	<i>-</i>	<i>-</i>	<i>-</i>	<i>-</i>	<i>13</i>
<i>Fino a 15</i>	<i>1</i>	<i>-</i>	<i>-</i>	<i>-</i>	<i>-</i>	<i>-</i>	<i>-</i>	<i>-</i>	<i>-</i>	<i>1</i>
<i>Da 16 a 30</i>	<i>-</i>	<i>-</i>	<i>-</i>	<i>-</i>	<i>1</i>	<i>-</i>	<i>-</i>	<i>-</i>	<i>-</i>	<i>1</i>
<i>Da 31 a 60</i>	<i>-</i>	<i>-</i>	<i>-</i>	<i>-</i>	<i>-</i>	<i>-</i>	<i>-</i>	<i>-</i>	<i>-</i>	<i>-</i>
<i>Oltre 60</i>	<i>-</i>	<i>10</i>	<i>-</i>	<i>-</i>	<i>1</i>	<i>-</i>	<i>-</i>	<i>-</i>	<i>-</i>	<i>11</i>
Estero	-	-	-	-	-	-	-	-	-	-
Fino a 15	-	-	-	-	-	-	-	-	-	-
Da 16 a 30	-	-	-	-	-	-	-	-	-	-
Da 31 a 60	-	-	-	-	-	-	-	-	-	-
Oltre 60	-	-	-	-	-	-	-	-	-	-
TOTALE	20.391	2.098	5.878	1.008	41.539	4.326	4.794	9.747	306	90.087
Fino a 15	18.283	147	1.206	381	23.995	2.458	3.961	8.149	97	58.677
Da 16 a 30	2.002	492	2.922	392	12.493	1.334	789	1.542	85	22.051
Da 31 a 60	106	1.017	1.467	204	4.358	477	41	48	90	7.808
Oltre 60	-	442	283	31	693	57	3	8	34	1.551
<i>Di cui nel Comune capoluogo</i>	<i>6.327</i>	<i>1.480</i>	<i>3.594</i>	<i>333</i>	<i>13.917</i>	<i>1.410</i>	<i>2.437</i>	<i>5.180</i>	<i>154</i>	<i>34.832</i>
<i>Fino a 15</i>	<i>5.245</i>	<i>67</i>	<i>704</i>	<i>92</i>	<i>6.398</i>	<i>615</i>	<i>1.971</i>	<i>4.036</i>	<i>34</i>	<i>19.162</i>
<i>Da 16 a 30</i>	<i>1.043</i>	<i>308</i>	<i>1.787</i>	<i>135</i>	<i>5.036</i>	<i>507</i>	<i>444</i>	<i>1.116</i>	<i>45</i>	<i>10.421</i>
<i>Da 31 a 60</i>	<i>39</i>	<i>792</i>	<i>946</i>	<i>88</i>	<i>2.203</i>	<i>267</i>	<i>22</i>	<i>26</i>	<i>62</i>	<i>4.445</i>
<i>Oltre 60</i>	<i>-</i>	<i>313</i>	<i>157</i>	<i>18</i>	<i>280</i>	<i>21</i>	<i>-</i>	<i>2</i>	<i>13</i>	<i>804</i>

Tavola 4.9 - Famiglie residenti e componenti per ampiezza e numero di componenti occupati, in cerca di nuova occupazione, in età inferiore a 6 anni, in età di 60 anni e più, in età di 75 anni e più

COMPONENTI	FAMIGLIE CON COMPONENTI									
							7 O PIÙ		TOTALE	
	1	2	3	4	5	6	Famiglie	Componenti	Famiglie	Componenti
Numero componenti occupati	33.385	31.484	29.082	30.364	13.598	5.199	3.816	29.747	146.928	433.986
Nessuno	20.122	12.991	2.557	1.064	328	94	41	334	37.197	60.569
1	13.263	10.886	13.319	12.543	4.648	1.375	536	4.010	56.570	160.664
2	-	7.607	11.488	11.555	4.162	1.305	693	5.250	36.810	129.788
3 o più	-	-	1.718	5.202	4.460	2.425	2.546	20.153	16.351	82.965
Numero componenti in cerca di nuova occupazione	33.385	31.484	29.082	30.364	13.598	5.199	3.816	29.747	146.928	433.986
Nessuno	32.791	30.523	27.766	28.948	12.688	4.697	3.265	25.284	140.678	409.833
1	594	909	1.259	1.327	831	430	442	3.565	5.792	21.797
2	-	52	56	85	72	58	91	742	414	2.062
3 o più	-	-	1	4	7	14	18	156	44	294
Numero componenti in età inferiore a 6 anni	33.385	31.484	29.082	30.364	13.598	5.199	3.816	29.747	146.928	433.986
Nessuno	33.385	30.651	21.918	21.778	9.759	3.527	2.300	17.586	123.318	335.096
1	-	833	7.023	5.023	2.610	1.162	987	7.786	17.638	70.635
2	-	-	141	3.555	915	403	419	3.421	5.433	25.057
3 o più	-	-	-	8	314	107	110	954	539	3.198
Numero componenti in età di 60 anni e più	33.385	31.484	29.082	30.364	13.598	5.199	3.816	29.747	146.928	433.986
Nessuno	23.778	18.148	21.278	25.608	10.733	3.714	2.309	17.854	105.568	320.143
1	9.607	7.678	4.557	3.060	2.017	1.036	1.019	7.995	28.974	75.170
2	-	5.658	3.128	1.612	787	419	434	3.449	12.038	37.046
3 o più	-	-	119	84	61	30	54	449	348	1.627
Numero componenti in età di 75 anni e più	33.385	31.484	29.082	30.364	13.598	5.199	3.816	29.747	146.928	433.986
Nessuno	25.442	25.233	26.815	29.110	12.536	4.480	2.938	22.827	126.554	385.180
1	7.943	4.385	1.764	1.094	997	643	742	5.842	17.568	41.066
2	-	1.866	466	146	64	74	128	1.011	2.744	7.489
3 o più	-	-	37	14	1	2	8	67	62	251
Età del componente più giovane										
Meno di 15	-	1.847	12.037	17.710	8.616	3.625	2.953	23.274	46.788	198.749
15-24	1.124	3.675	8.844	10.049	4.389	1.433	825	6.195	30.339	111.940
25-34	5.204	6.647	5.593	2.207	543	131	35	256	20.360	47.862
35-44	3.827	3.158	1.366	249	25	6	2	15	8.633	15.413
45-64	8.471	9.301	1.050	125	24	2	1	7	18.974	30.862
65 e più	14.759	6.856	192	24	1	2	-	-	21.834	29.160
TOTALE	33.385	31.484	29.082	30.364	13.598	5.199	3.816	29.747	146.928	433.986
Età del componente più anziano										
Meno di 25	1.124	458	250	45	5	1	1	9	1.884	3.010
25-34	5.204	5.351	5.689	4.491	817	126	18	138	21.696	55.916
35-44	3.827	3.101	5.383	8.935	3.373	901	257	1.927	25.777	86.116
45-54	3.718	3.134	5.871	8.534	4.245	1.491	885	6.807	27.878	98.713
55-64	4.753	5.672	5.730	4.935	2.804	1.255	1.092	8.543	26.241	83.120
65-74	6.816	7.517	3.892	2.170	1.292	706	685	5.403	23.078	58.305
75-84	6.470	5.177	1.806	972	785	538	678	5.325	16.426	38.608
85 e più	1.473	1.074	461	282	277	181	200	1.595	3.948	10.198
TOTALE	33.385	31.484	29.082	30.364	13.598	5.199	3.816	29.747	146.928	433.986
Numero componenti analfabeti o alfabeti privi di titolo di studio	33.385	31.484	29.082	30.364	13.598	5.199	3.816	29.747	146.928	433.986
Nessuno	32.213	28.697	18.143	15.941	6.613	2.211	1.263	9.532	105.081	263.663
1	1.172	2.472	10.247	5.386	3.393	1.432	1.111	8.553	25.213	92.511
2	-	315	667	8.919	1.750	832	754	5.994	13.237	58.043
3 o più	-	-	25	118	1.842	724	688	5.668	3.397	19.769
Numero componenti con licenza media	33.385	31.484	29.082	30.364	13.598	5.199	3.816	29.747	146.928	433.986
Nessuno	24.580	16.489	8.077	5.505	1.650	473	197	1.506	56.971	116.403
1	8.805	10.363	11.829	10.060	3.672	1.125	493	3.730	46.347	134.098
2	-	4.632	7.821	10.831	4.456	1.460	797	5.999	29.997	113.090
3 o più	-	-	1.355	3.968	3.820	2.141	2.329	18.512	13.613	70.395
Numero componenti con diploma e laurea	33.385	31.484	29.082	30.364	13.598	5.199	3.816	29.747	146.928	433.986
Nessuno	25.719	21.648	15.672	15.693	7.416	3.012	2.305	18.015	91.465	251.970
1	7.666	6.615	8.546	7.749	3.161	1.119	782	6.093	35.638	106.142
2	-	3.221	4.118	5.147	1.917	612	411	3.181	15.426	55.822
3 o più	-	-	746	1.775	1.104	456	318	2.458	4.399	20.052

Tavola 4.10 - Famiglie residenti e componenti per condizione professionale o non professionale dei componenti, attività economica e condizione della persona di riferimento della famiglia

CONDIZIONE DELLA PERSONA DI RIFERIMENTO	FAMIGLIE CON COMPONENTI								
	TUTTI IN CONDIZIONE PROFESSIONALE				IN CONDIZIONE PROFESSIONALE E NON PROFESSIONALE				
	Tutti in agricoltura	Tutti in industria	Tutti in altre attività	Tutti in settori diversi	Tutti in agricoltura	Tutti in industria	Tutti in altre attività	Tutti in settori diversi	Tutti in condizione non professionale
	FAMIGLIE								
Occupato	1.296	3.262	15.316	4.661	5.266	12.122	30.650	16.582	-
Agricoltura	1.296	-	-	794	5.266	-	-	5.071	-
Indipendente	915	-	-	602	4.440	-	-	4.335	-
Dipendente	381	-	-	192	826	-	-	736	-
Industria	-	3.262	-	2.477	-	12.122	-	8.007	-
Indipendente	-	705	-	559	-	3.472	-	2.058	-
Dipendente	-	2.557	-	1.918	-	8.650	-	5.949	-
Altre attività	-	-	15.316	1.390	-	-	30.650	3.504	-
Indipendente	-	-	4.570	390	-	-	9.613	931	-
Dipendente	-	-	10.746	1.000	-	-	21.037	2.573	-
Disoccupato	67	119	557	128	52	162	495	262	-
In condizione non professionale	-	-	-	-	1.019	3.875	11.352	4.440	35.245
In cerca di prima occupazione	-	-	-	-	1	4	16	3	98
Studente	-	-	-	-	2	19	59	3	309
Casalinga	-	-	-	-	235	964	2.390	980	6.688
Ritirata dal lavoro	-	-	-	-	747	2.713	8.276	3.255	26.152
Altro	-	-	-	-	34	175	611	199	1.998
TOTALE	1.363	3.381	15.873	4.789	6.337	16.159	42.497	21.284	35.245
	COMPONENTI								
Occupato	1.655	4.053	22.811	12.668	21.607	45.664	112.520	77.662	-
Agricoltura	1.655	-	-	2.516	21.607	-	-	27.515	-
Indipendente	1.241	-	-	1.963	18.451	-	-	24.039	-
Dipendente	414	-	-	553	3.156	-	-	3.476	-
Industria	-	4.053	-	6.284	-	45.664	-	34.700	-
Indipendente	-	957	-	1.535	-	13.323	-	9.210	-
Dipendente	-	3.096	-	4.749	-	32.341	-	25.490	-
Altre attività	-	-	22.811	3.868	-	-	112.520	15.447	-
Indipendente	-	-	7.829	1.197	-	-	36.468	4.200	-
Dipendente	-	-	14.982	2.671	-	-	76.052	11.247	-
Disoccupato	72	138	716	334	181	587	1.686	1.150	-
In condizione non professionale	-	-	-	-	3.331	12.348	37.252	21.766	55.785
In cerca di prima occupazione	-	-	-	-	2	12	48	16	198
Studente	-	-	-	-	7	45	171	13	421
Casalinga	-	-	-	-	720	2.810	6.847	4.412	9.248
Ritirata dal lavoro	-	-	-	-	2.480	8.843	28.074	16.287	42.265
Altro	-	-	-	-	122	638	2.112	1.038	3.653
TOTALE	1.727	4.191	23.527	13.002	25.119	58.599	151.458	100.578	55.785

Tavola 4.11 - Persone sole per stato civile, sesso, classe di età e condizione abitativa

SESSO CLASSI DI ETÀ (anni)	STATO CIVILE					Totale
	Cellibi e/o Nubili	Coniugati	Separati legalmente	Divorziati	Vedovi	
	TOTALE					
Maschi	8.034	1.428	783	730	1.522	12.497
Meno di 20	42	-	-	-	-	42
20-24	464	11	1	-	-	476
25-29	1.315	124	36	9	1	1.485
30-34	1.270	190	84	48	4	1.596
35-39	907	181	109	98	3	1.298
40-44	714	163	137	129	6	1.149
45-49	692	165	132	131	20	1.140
50-54	648	135	96	99	25	1.003
55-59	555	108	72	80	46	861
60-64	532	118	46	48	114	858
65-69	387	102	36	38	205	768
70-74	194	53	18	23	217	505
75-79	177	44	12	16	333	582
80-84	101	27	4	8	342	482
85 e più	36	7	-	3	206	252
Femmine	8.058	1.000	418	682	10.730	20.888
Meno di 20	43	1	-	-	1	45
20-24	514	37	7	1	2	561
25-29	919	113	42	16	8	1.098
30-34	788	113	67	46	11	1.025
35-39	539	64	47	61	21	732
40-44	448	63	42	73	22	648
45-49	443	88	47	79	52	709
50-54	498	85	37	72	174	866
55-59	545	65	32	70	389	1.101
60-64	736	92	34	77	994	1.933
65-69	825	106	36	67	1.950	2.984
70-74	563	66	14	61	1.855	2.559
75-79	549	51	8	27	2.392	3.027
80-84	418	39	2	25	1.895	2.379
85 e più	230	17	3	7	964	1.221
TOTALE	16.092	2.428	1.201	1.412	12.252	33.385
Meno di 20	85	1	-	-	1	87
20-24	978	48	8	1	2	1.037
25-29	2.234	237	78	25	9	2.583
30-34	2.058	303	151	94	15	2.621
35-39	1.446	245	156	159	24	2.030
40-44	1.162	226	179	202	28	1.797
45-49	1.135	253	179	210	72	1.849
50-54	1.146	220	133	171	199	1.869
55-59	1.100	173	104	150	435	1.962
60-64	1.268	210	80	125	1.108	2.791
65-69	1.212	208	72	105	2.155	3.752
70-74	757	119	32	84	2.072	3.064
75-79	726	95	20	43	2.725	3.609
80-84	519	66	6	33	2.237	2.861
85 e più	266	24	3	10	1.170	1.473

ISTITUTO NAZIONALE DI STATISTICA
 SEGRETERIA CENTRALE DEL SISTAN
 Ufficio Regionale per la Campania
 Via G. Verdi, 18 - 80133 NAPOLI

Tavola 4.11 segue - Persone sole per stato civile, sesso, classe di età e condizione abitativa

SESSO CLASSI DI ETÀ (anni)	STATO CIVILE					Totale
	Celibi e/o Nubili	Coniugati	Separati legalmente	Divorziati	Vedovi	
NON IN COABITAZIONE						
Maschi	7.451	1.342	734	693	1.466	11.686
Meno di 20	38	-	-	-	-	38
20-24	427	11	1	-	-	439
25-29	1.232	115	35	7	1	1.390
30-34	1.193	179	80	46	4	1.502
35-39	861	162	103	95	3	1.224
40-44	670	155	127	120	6	1.078
45-49	639	155	126	125	20	1.065
50-54	598	127	84	94	25	928
55-59	509	102	70	75	44	800
60-64	493	116	42	48	110	809
65-69	346	97	35	36	201	715
70-74	169	47	17	20	207	460
75-79	159	43	10	16	320	548
80-84	88	26	4	8	332	458
85 e più	29	7	-	3	193	232
Femmine	7.656	975	403	661	10.441	20.136
Meno di 20	40	1	-	-	1	42
20-24	488	37	6	1	2	534
25-29	878	109	41	15	8	1.051
30-34	749	111	62	44	9	975
35-39	523	63	47	59	20	712
40-44	430	58	41	69	21	619
45-49	426	86	46	77	47	682
50-54	465	83	36	69	166	819
55-59	509	61	31	68	380	1.049
60-64	687	91	33	73	966	1.850
65-69	784	103	34	67	1.904	2.892
70-74	541	65	14	61	1.817	2.498
75-79	523	51	8	27	2.329	2.938
80-84	392	39	1	24	1.832	2.288
85 e più	221	17	3	7	939	1.187
TOTALE	15.107	2.317	1.137	1.354	11.907	31.822
Meno di 20	78	1	-	-	1	80
20-24	915	48	7	1	2	973
25-29	2.110	224	76	22	9	2.441
30-34	1.942	290	142	90	13	2.477
35-39	1.384	225	150	154	23	1.936
40-44	1.100	213	168	189	27	1.697
45-49	1.065	241	172	202	67	1.747
50-54	1.063	210	120	163	191	1.747
55-59	1.018	163	101	143	424	1.849
60-64	1.180	207	75	121	1.076	2.659
65-69	1.130	200	69	103	2.105	3.607
70-74	710	112	31	81	2.024	2.958
75-79	682	94	18	43	2.649	3.486
80-84	480	65	5	32	2.164	2.746
85 e più	250	24	3	10	1.132	1.419

ISTITUTO NAZIONALE DI STATISTICA
SEGRETERIA CENTRALE
Ufficio Regionale per il Trentino-Alto Adige
Via G. Verdi, 10 - BOZANO (TN)

Tavola 4.12 - Nuclei familiari costituiti da coppie, sposate o conviventi coniugalmente con o senza figli, per classe di età e presenza di figli minorenni

ETÀ DEL MARITO O CONVIVENTE	ETÀ DELLA MOGLIE O CONVIVENTE					Totale
	Meno di 35	35-44	45-54	55-64	65 anni e più	
	TOTALE					
Meno di 35	16.388	762	25	5	3	17.183
35-44	7.825	12.410	842	28	9	21.114
45-54	539	8.348	12.652	935	42	22.516
55-64	42	549	7.511	8.824	797	17.723
65 anni e più	11	51	708	5.497	10.037	16.304
Totale	24.805	22.120	21.738	15.289	10.888	94.840
	SENZA FIGLI					
Meno di 35	4.837	128	6	4	1	4.976
35-44	1.021	872	119	13	3	2.028
45-54	97	522	1.278	241	28	2.166
55-64	18	63	1.147	2.808	443	4.479
65 anni e più	4	14	169	2.341	7.087	9.615
Totale	5.977	1.599	2.719	5.407	7.562	23.264
	CON FIGLI					
Meno di 35	11.551	634	19	1	2	12.207
35-44	6.804	11.538	723	15	6	19.086
45-54	442	7.826	11.374	694	14	20.350
55-64	24	486	6.364	6.016	354	13.244
65 anni e più	7	37	539	3.156	2.950	6.689
Totale	18.828	20.521	19.019	9.882	3.326	71.576
	CON ALMENO UN FIGLIO MINORENNE					
Meno di 35	11.551	625	15	-	2	12.193
35-44	6.800	11.126	612	9	6	18.553
45-54	435	6.578	5.987	178	2	13.180
55-64	23	403	2.321	790	4	3.541
65 anni e più	7	31	200	238	9	485
Totale	18.816	18.763	9.135	1.215	23	47.952

Tavola 4.13 - Nuclei familiari costituiti da coppie, sposate o conviventi coniugalmente con o senza figli, per classe di età della donna, numero dei componenti occupati, numero dei figli conviventi

NUCLEI E COMPONENTI OCCUPATI	ETÀ DELLA MOGLIE O CONVIVENTE					Totale
	Meno di 35	35-44	45-54	55-64	65 anni e più	
TOTALE						
Nuclei con nessun componente occupato	473	486	1.379	4.433	7.336	14.107
Nuclei con un solo componente occupato	12.152	9.480	6.277	4.548	2.337	34.794
Marito	11.772	9.015	4.619	1.639	535	27.580
Moglie	375	330	572	307	73	1.657
Figlio	5	135	1.086	2.602	1.729	5.557
Nuclei con due soli componenti occupati	12.112	9.434	7.118	3.226	835	32.725
Marito e moglie	12.028	7.282	2.572	475	105	22.462
Marito e figlio	76	1.979	3.470	1.358	227	7.110
Moglie e figlio	6	112	416	227	36	797
Due figli	2	61	660	1.166	467	2.356
Nuclei con tre o più componenti occupati	68	2.720	6.964	3.082	380	13.214
Marito, moglie e figli	65	1.711	2.999	737	65	5.577
Marito e figli	-	34	218	102	10	364
Moglie e figli	3	963	3.380	1.495	134	5.975
Figli	-	12	367	748	171	1.298
TOTALE NUCLEI	24.805	22.120	21.738	15.289	10.888	94.840
SENZA FIGLI						
Nuclei con nessun componente occupato	102	70	690	3.710	6.920	11.492
Nuclei con un solo componente occupato	1.339	526	1.261	1.343	546	5.015
Marito	1.182	453	975	1.109	479	4.198
Moglie	157	73	286	234	67	817
Figlio	-	-	-	-	-	-
Nuclei con due soli componenti occupati	4.536	1.003	768	354	96	6.757
Marito e moglie	4.536	1.003	768	354	96	6.757
Marito e figlio	-	-	-	-	-	-
Moglie e figlio	-	-	-	-	-	-
Due figli	-	-	-	-	-	-
Nuclei con tre o più componenti occupati	-	-	-	-	-	-
Marito, moglie e figli	-	-	-	-	-	-
Marito e figli	-	-	-	-	-	-
Moglie e figli	-	-	-	-	-	-
Figli	-	-	-	-	-	-
TOTALE NUCLEI	5.977	1.599	2.719	5.407	7.562	23.264
CON UN FIGLIO						
Nuclei con nessun componente occupato	165	104	364	541	376	1.550
Nuclei con un solo componente occupato	3.781	1.864	2.099	2.481	1.590	11.815
Marito	3.655	1.717	1.343	351	42	7.108
Moglie	125	111	166	58	6	466
Figlio	1	36	590	2.072	1.542	4.241
Nuclei con due soli componenti occupati	4.009	2.524	2.305	1.135	223	10.196
Marito e moglie	4.000	2.225	835	73	5	7.138
Marito e figlio	8	257	1.225	893	188	2.571
Moglie e figlio	1	42	245	169	30	487
Due figli	-	-	-	-	-	-
Nuclei con tre o più componenti occupati	12	306	719	262	39	1.338
Marito, moglie e figli	12	306	719	262	39	1.338
Marito e figli	-	-	-	-	-	-
Moglie e figli	-	-	-	-	-	-
Figli	-	-	-	-	-	-
TOTALE NUCLEI	7.967	4.798	5.487	4.419	2.228	24.899
CON 2 FIGLI						
Nuclei con nessun componente occupato	135	193	249	159	34	770
Nuclei con un solo componente occupato	5.196	4.285	1.993	562	181	12.217
Marito	5.120	4.127	1.540	137	12	10.936
Moglie	75	100	97	8	-	280
Figlio	1	58	356	417	169	1.001
Nuclei con due soli componenti occupati	2.894	3.860	2.599	1.315	439	11.107
Marito e moglie	2.862	2.983	718	40	3	6.606
Marito e figlio	27	808	1.340	356	34	2.565
Moglie e figlio	4	49	135	48	6	242
Due figli	1	20	406	871	396	1.694
Nuclei con tre o più componenti occupati	29	1.077	2.555	949	85	4.695
Marito, moglie e figli	29	818	1.231	262	16	2.356
Marito e figli	-	18	160	76	7	261
Moglie e figli	-	241	1.164	611	62	2.078
Figli	-	-	-	-	-	-
TOTALE NUCLEI	8.254	9.415	7.396	2.985	739	28.789

Tavola 4.13 segue - Nuclei familiari costituiti da coppie, sposate o conviventi coniugalmente con o senza figli, per classe di età della donna, numero dei componenti occupati, numero dei figli conviventi

NUCLEI E COMPONENTI OCCUPATI	ETÀ DELLA MOGLIE O CONVIVENTE					Totale
	Meno di 35	35-44	45-54	55-64	65 anni e più	
CON 3 FIGLI O PIÙ						
Nuclei con nessun componente occupato	71	119	76	23	6	295
Nuclei con un solo componente occupato	1.836	2.805	924	162	20	5.747
Marito	1.815	2.718	761	42	2	5.338
Moglie	18	46	23	7	-	94
Figlio	3	41	140	113	18	315
Nuclei con due soli componenti occupati	673	2.047	1.446	422	77	4.665
Marito e moglie	630	1.071	251	8	1	1.961
Marito e figlio	41	914	905	109	5	1.974
Moglie e figlio	1	21	36	10	-	68
Due figli	1	41	254	295	71	662
Nuclei con tre o più componenti occupati	27	1.337	3.690	1.871	256	7.181
Marito, moglie e figli	24	587	1.049	213	10	1.883
Marito e figli	-	16	58	26	3	103
Moglie e figli	3	722	2.216	884	72	3.897
Figli	-	12	367	748	171	1.298
TOTALE NUCLEI	2.607	6.308	6.136	2.478	359	17.888
CON ALMENO 1 FIGLIO MINORENNE						
Nuclei con nessun componente occupato	370	392	329	117	7	1.215
Nuclei con un solo componente occupato	10.813	8.633	2.859	271	10	22.586
Marito	10.590	8.316	2.470	142	8	21.526
Moglie	218	226	134	15	-	593
Figlio	5	91	255	114	2	467
Nuclei con due soli componenti occupati	7.570	7.704	2.895	286	5	18.460
Marito e moglie	7.491	5.936	1.105	32	2	14.566
Marito e figlio	74	1.660	1.507	140	2	3.383
Moglie e figlio	4	63	77	8	-	152
Due figli	1	45	206	106	1	359
Nuclei con tre o più componenti occupati	63	2.034	3.052	541	1	5.691
Marito, moglie e figli	60	1.212	1.134	88	-	2.494
Marito e figli	-	23	52	11	-	86
Moglie e figli	3	790	1.692	301	1	2.787
Figli	-	9	174	141	-	324
TOTALE NUCLEI	18.816	18.763	9.135	1.215	23	47.952

Tavola 4.14 - Nuclei familiari costituiti da solo genitore e figli per sesso, numero di figli, età, stato civile e condizione del genitore

ETÀ STATO CIVILE CONDIZIONE	MASCHI				FEMMINE				TOTALE			
	1	2 o più	Totale	Di cui con almeno un figlio minorenne	1	2 o più	Totale	Di cui con almeno un figlio minorenne	1	2 o più	Totale	Di cui con almeno un figlio minorenne
ETÀ	1.517	1.164	2.681	969	8.701	5.046	13.747	4.730	10.218	6.210	16.428	5.699
Meno di 35	164	56	220	218	1.399	465	1.864	1.862	1.563	521	2.084	2.080
35-54	472	484	956	612	2.430	2.323	4.753	2.619	2.902	2.807	5.709	3.231
55 e più	881	624	1.505	139	4.872	2.258	7.130	249	5.753	2.882	8.635	388
STATO CIVILE	1.517	1.164	2.681	969	8.701	5.046	13.747	4.730	10.218	6.210	16.428	5.699
Celibe/Nubile	263	129	392	282	2.058	379	2.437	1.705	2.321	508	2.829	1.987
Coniugato	273	259	532	291	675	587	1.262	826	948	846	1.794	1.117
Separato legalmente	118	75	193	83	577	536	1.113	684	695	611	1.306	767
Divorziato	118	51	169	82	606	321	927	483	724	372	1.096	565
Vedovo	745	650	1.395	231	4.785	3.223	8.008	1.032	5.530	3.873	9.403	1.263
CONDIZIONE	1.517	1.164	2.681	969	8.701	5.046	13.747	4.730	10.218	6.210	16.428	5.699
Occupato	737	697	1.434	822	3.034	1.736	4.770	3.016	3.771	2.433	6.204	3.838
In cerca di occupazione	22	20	42	30	161	54	215	170	183	74	257	200
Casalinga	-	-	-	-	2.865	2.255	5.120	1.257	2.865	2.255	5.120	1.257
Ritirato dal lavoro	707	404	1.111	80	2.434	934	3.368	156	3.141	1.338	4.479	236
Altro	51	43	94	37	207	67	274	131	258	110	368	168

Tavola 4.15 - Popolazione residente in convivenza per permanenza in convivenza, età e posizione nella convivenza

ETÀ(anni) POSIZIONE NELLA CONVIVENZA	PERMANENZA IN CONVIVENZA (anni)					Totale
	Meno di 3	Da 3 a 4	Da 5 a 6	Da 7 a 9	10 e più	
Meno di 18	25	20	8	9	27	89
Dirigente la convivenza	-	-	-	-	-	-
Orfano, minore in colonia permanente o simili	1	7	1	5	7	21
Adulto inabile, anziano in istituto assistenziale	-	-	-	-	-	-
Assistito in comunità terapeutiche	-	-	-	-	-	-
Ricoverato, malato e simili	-	1	-	1	-	2
Detenuto condannato	-	-	-	-	-	-
Religioso	-	-	-	-	-	-
Persona addetta all'assistenza sanitaria	-	-	-	-	-	-
Persona addetta ai servizi della convivenza	4	-	-	-	-	4
Altro	20	12	7	3	20	62
18-24	429	254	95	24	32	834
Dirigente la convivenza	20	22	9	-	2	53
Orfano, minore in colonia permanente o simili	1	1	3	1	2	8
Adulto inabile, anziano in istituto assistenziale	-	-	-	-	-	-
Assistito in comunità terapeutiche	1	-	2	-	-	3
Ricoverato, malato e simili	1	-	1	1	1	4
Detenuto condannato	-	-	-	-	-	-
Religioso	10	10	4	4	8	36
Persona addetta all'assistenza sanitaria	2	-	-	-	-	2
Persona addetta ai servizi della convivenza	35	12	5	3	1	56
Altro	359	209	71	15	18	672
25-44	376	206	264	312	402	1.560
Dirigente la convivenza	30	18	30	21	44	143
Orfano, minore in colonia permanente o simili	-	-	-	-	-	-
Adulto inabile, anziano in istituto assistenziale	6	4	2	3	7	22
Assistito in comunità terapeutiche	4	3	1	3	1	12
Ricoverato, malato e simili	3	4	1	1	51	60
Detenuto condannato	2	3	2	2	-	9
Religioso	22	12	18	24	51	127
Persona addetta all'assistenza sanitaria	2	-	1	-	3	6
Persona addetta ai servizi della convivenza	39	13	27	27	30	136
Altro	268	149	182	231	215	1.045
45-64	168	71	99	121	737	1.196
Dirigente la convivenza	11	3	8	15	96	133
Orfano, minore in colonia permanente o simili	-	-	-	-	-	-
Adulto inabile, anziano in istituto assistenziale	68	24	24	41	94	251
Assistito in comunità terapeutiche	4	4	3	2	10	23
Ricoverato, malato e simili	4	9	4	4	53	74
Detenuto condannato	-	1	-	-	1	2
Religioso	35	16	21	45	355	472
Persona addetta all'assistenza sanitaria	-	1	-	1	13	15
Persona addetta ai servizi della convivenza	5	-	11	6	31	53
Altro	41	13	28	7	84	173
65 e più	712	425	296	277	1.133	2.843
Dirigente la convivenza	6	2	1	2	46	57
Orfano, minore in colonia permanente o simili	-	-	-	-	-	-
Adulto inabile, anziano in istituto assistenziale	612	352	215	225	461	1.865
Assistito in comunità terapeutiche	-	6	8	10	1	25
Ricoverato, malato e simili	40	38	20	20	89	207
Detenuto condannato	-	-	-	-	-	-
Religioso	26	16	35	18	483	578
Persona addetta all'assistenza sanitaria	2	-	-	-	3	5
Persona addetta ai servizi della convivenza	1	1	-	-	12	14
Altro	24	10	17	2	38	91
TOTALE	1.710	976	762	743	2.331	6.522

Tavola 4.16 - Convivenze e componenti permanenti, attivi e non attivi, per tipo di convivenza e sesso

TIPO DI CONVIVENZA	COMPONENTI ATTIVI											
	IN CONDIZIONE PROFESSIONALE											
	LAVORATORI DIPENDENTI			DI CUI DIRIGENTI E IMPIEGATI			ALTRI			Totale	Componenti non attivi	Totale componenti
	Numero convivenze	In complesso	Di cui nella P. A., servizi pubblici e privati	In complesso	Di cui nella P. A., servizi pubblici e privati	In complesso	Di cui nella P. A., servizi pubblici e privati	In cerca di prima occupazione				
Convivenze ecclesiastiche	177	220	203	159	155	25	21	-	245	859	1.104	
Istituti di istruzione	28	71	36	32	27	7	7	-	78	59	137	
Istituti assistenziali	110	187	79	47	39	12	9	2	201	2.307	2.508	
<i>Orfanotrofi, brefotrofi, ecc.</i>	2	11	2	2	1	1	1	-	12	19	31	
<i>Ospizi, case di riposo, ecc.</i>	80	68	59	31	28	7	7	-	75	2.146	2.221	
<i>Comunità terapeutiche e di recupero</i>	13	11	9	7	6	1	1	-	12	62	74	
<i>Altri istituti assistenziali</i>	15	97	9	7	4	3	-	2	102	80	182	
Istituti di cura	30	67	63	29	29	2	1	-	69	479	548	
Istituti di prevenzione e pena	3	25	21	-	-	1	-	2	28	4	32	
Alberghi, pensioni, locande e simili	2.496	186	12	44	7	97	-	3	286	114	400	
Altre convivenze	399	1.753	1.739	326	323	4	1	-	1.757	36	1.793	
Totale	3.243	2.509	2.153	637	580	148	39	7	2.664	3.858	6.522	

Tavola 4.16 segue - Convivenze e componenti permanenti, attivi e non attivi, per tipo di convivenza e sesso

TIPO DI CONVIVENZA	Numero convivenze	COMPONENTI ATTIVI			COMPONENTI NON ATTIVI			TOTALE COMPONENTI		
		M	F	MF	M	F	MF	M	F	MF
Convivenze ecclesiastiche	177	135	110	245	266	593	859	401	703	1.104
Istituti di istruzione	28	47	31	78	37	22	59	84	53	137
Istituti assistenziali	110	113	88	201	723	1.584	2.307	836	1.672	2.508
<i>Orfanotrofi, brefotrofi, ecc.</i>	2	6	6	12	11	8	19	17	14	31
<i>Ospizi, case di riposo, ecc.</i>	80	5	70	75	640	1.506	2.146	645	1.576	2.221
<i>Comunità terapeutiche e di recupero</i>	13	1	11	12	20	42	62	21	53	74
<i>Altri istituti assistenziali</i>	15	101	1	102	52	28	80	153	29	182
Istituti di cura	30	3	66	69	128	351	479	131	417	548
Istituti di prevenzione e pena	3	28	-	28	4	-	4	32	-	32
Alberghi, pensioni, locande e simili	2.496	197	89	286	45	69	114	242	158	400
Altre convivenze	399	1.734	23	1.757	28	8	36	1.762	31	1.793
Totale	3.243	2.257	407	2.664	1.231	2.627	3.858	3.488	3.034	6.522

Tavola 4.17 - Stranieri residenti in Italia per sesso, stato civile e Paese di cittadinanza

PAESI DI CITTADINANZA	MASCHI					Totale	FEMMINE					Totale
	Celibi	Coniugati	Separati	Divorziati	Vedovi		Nubili	Coniugate	Separate	Divorziate	Vedove	
Europa	706	862	17	92	58	1.735	642	1.057	10	108	361	2.178
Europa 12	348	551	11	68	38	1.016	357	589	8	80	222	1.256
Europa Centrale e Orientale	21	15	1	3	-	40	18	38	-	1	7	64
Europa EFTA	181	244	5	19	20	469	181	379	2	25	126	713
Altri Europa	156	52	-	2	-	210	86	51	-	2	6	145
Africa	306	107	-	3	1	417	21	35	-	3	1	60
Nord Africa	277	79	-	3	1	360	19	24	-	2	1	46
Altri Africa	29	28	-	-	-	57	2	11	-	1	-	14
America	22	20	1	1	-	44	44	59	1	4	11	119
America del Nord	4	10	-	-	-	14	6	15	-	2	10	33
America Centrale e Meridionale	18	10	1	1	-	30	38	44	1	2	1	86
Asia	67	56	-	1	-	124	13	25	-	2	3	43
Oceania	2	5	-	-	-	7	1	2	1	1	-	5
Apolidi	3	6	-	1	-	10	2	1	-	-	2	5
TOTALE	1.106	1.056	18	98	59	2.337	723	1.179	12	118	378	2.410

Tavola 4.18 - Stranieri residenti in Italia per classe di età, stato civile e sesso

STATO CIVILE	CLASSI DI ETÀ										Totale
	Meno di 15	15-19	20-24	25-29	30-34	35-44	45-54	55-64	65 e più		
MASCHI											
Celibi	226	62	162	266	168	96	39	33	54	1.106	
Coniugati	-	1	15	87	150	223	192	119	269	1.056	
Separati legalmente	-	-	-	-	3	3	6	1	5	18	
Divorziati	-	-	-	3	5	29	29	14	18	98	
Vedovi	-	-	-	-	-	-	4	6	49	59	
TOTALE	226	63	177	356	326	351	270	173	395	2.337	
FEMMINE											
Celibi	216	57	88	81	62	58	28	25	108	723	
Coniugati	-	8	82	252	198	212	141	91	195	1.179	
Separati legalmente	-	-	-	1	2	4	3	-	2	12	
Divorziati	-	-	1	2	8	30	33	14	30	118	
Vedovi	-	-	-	1	3	3	15	49	307	378	
TOTALE	216	65	171	337	273	307	220	179	642	2.410	
TOTALE											
Celibi	442	119	250	347	230	154	67	58	162	1.829	
Coniugati	-	9	97	339	348	435	333	210	464	2.235	
Separati legalmente	-	-	-	1	5	7	9	1	7	30	
Divorziati	-	-	1	5	13	59	62	28	48	216	
Vedovi	-	-	-	1	3	3	19	55	356	437	
TOTALE	442	128	348	693	599	658	490	352	1.037	4.747	

Tavola 4.19 - Stranieri residenti per classe di età, condizione professionale per attività economica e posizione nella professione, condizione non professionale e sesso

CONDIZIONE	CLASSI DI ETÀ (anni)									Totale
	Meno di 15	15-19	20-24	25-29	30-34	35-44	45-54	55-64	65 e più	
TOTALE										
Condizione professionale	1	34	226	469	423	454	315	125	55	2.102
<i>Di cui disoccupati</i>	-	5	24	33	27	32	22	3	-	146
AGRICOLTURA	-	1	5	18	17	16	17	15	6	95
Indipendenti	-	-	1	5	8	12	9	13	5	53
Dipendenti	-	1	4	13	9	4	8	2	1	42
<i>Di cui operai e assimilati</i>	-	1	4	9	5	3	8	2	-	32
INDUSTRIA	-	9	77	125	123	135	83	31	6	589
Indipendenti	-	2	-	6	10	21	21	13	4	77
Dipendenti	-	7	77	119	113	114	62	18	2	512
<i>Di cui operai e assimilati</i>	-	4	60	81	82	66	24	8	-	325
COMMERCIO	-	18	101	185	144	121	113	44	31	757
Indipendenti	-	-	8	26	37	45	72	29	26	243
Dipendenti	-	18	93	159	107	76	41	15	5	514
<i>Di cui operai e assimilati</i>	-	10	60	118	79	48	23	3	1	342
ALTRE ATTIVITÀ	1	6	43	141	139	182	102	35	12	661
Indipendenti	-	-	4	24	32	69	46	18	5	198
Dipendenti	1	6	39	117	107	113	56	17	7	463
<i>Di cui operai e assimilati</i>	-	1	21	39	28	29	11	4	1	134
Condizione non professionale	441	94	122	224	176	204	175	227	982	2.645
IN CERCA DI PRIMA OCCUPAZIONE	1	13	23	20	11	3	-	-	-	71
SCOLARI E STUDENTI	211	59	25	25	9	2	-	-	-	331
RITIRATI DAL LAVORO	-	4	1	1	1	9	31	116	735	898
ALTRI	229	18	73	178	155	190	144	111	247	1.345
TOTALE	442	128	348	693	599	658	490	352	1.037	4.747
MASCHI										
Condizione professionale	-	21	150	309	294	327	234	90	32	1.457
<i>Di cui disoccupati</i>	-	4	10	24	16	27	14	3	-	98
AGRICOLTURA	-	1	4	12	12	13	14	12	4	72
Indipendenti	-	-	-	3	5	9	8	10	3	38
Dipendenti	-	1	4	9	7	4	6	2	1	34
<i>Di cui operai e assimilati</i>	-	1	4	6	3	3	6	2	-	25
INDUSTRIA	-	8	63	106	113	111	70	25	6	502
Indipendenti	-	2	-	6	8	19	18	10	4	67
Dipendenti	-	6	63	100	105	92	52	15	2	435
<i>Di cui operai e assimilati</i>	-	4	54	76	80	58	19	8	-	299
COMMERCIO	-	11	63	130	91	81	75	32	15	498
Indipendenti	-	-	6	10	26	29	47	23	11	152
Dipendenti	-	11	57	120	65	52	28	9	4	346
<i>Di cui operai e assimilati</i>	-	7	40	100	54	35	14	1	1	252
ALTRE ATTIVITÀ	1	20	61	78	78	122	75	21	7	385
Indipendenti	-	-	2	14	24	55	36	14	5	150
Dipendenti	-	1	18	47	54	67	39	7	2	235
<i>Di cui operai e assimilati</i>	-	-	13	23	20	15	10	1	-	82
Condizione non professionale	226	42	27	47	32	24	36	83	363	880
IN CERCA DI PRIMA OCCUPAZIONE	1	5	15	12	9	2	-	-	-	44
SCOLARI E STUDENTI	111	31	9	20	7	1	-	-	-	179
RITIRATI DAL LAVORO	-	4	-	1	-	6	18	65	345	439
ALTRI	114	2	3	14	16	15	18	18	18	218
TOTALE	226	63	177	356	326	351	270	173	395	2.337
FEMMINE										
Condizione professionale	1	13	76	160	129	127	81	35	23	645
<i>Di cui disoccupati</i>	-	1	14	9	11	5	8	-	-	48
AGRICOLTURA	-	-	1	6	5	3	3	3	2	23
Indipendenti	-	-	1	2	3	3	1	3	2	15
Dipendenti	-	-	-	4	2	-	2	-	-	8
<i>Di cui operai e assimilati</i>	-	-	-	3	2	-	2	-	-	7
INDUSTRIA	-	1	14	19	10	24	13	6	-	87
Indipendenti	-	-	-	-	2	2	3	3	-	10
Dipendenti	-	1	14	19	8	22	10	3	-	77
<i>Di cui operai e assimilati</i>	-	-	6	5	2	8	5	-	-	26
COMMERCIO	-	7	38	55	53	40	38	12	16	259
Indipendenti	-	-	2	16	11	16	25	6	15	91
Dipendenti	-	7	36	39	42	24	13	6	1	168
<i>Di cui operai e assimilati</i>	-	3	20	18	25	13	9	2	-	90
ALTRE ATTIVITÀ	1	5	23	80	61	60	27	14	5	276
Indipendenti	-	-	2	10	8	14	10	4	-	48
Dipendenti	1	5	21	70	53	46	17	10	5	228
<i>Di cui operai e assimilati</i>	-	1	8	16	8	14	1	3	1	52
Condizione non professionale	215	52	95	177	144	180	139	144	619	1.765
IN CERCA DI PRIMA OCCUPAZIONE	-	8	8	8	2	1	-	-	-	27
SCOLARI E STUDENTI	100	28	16	5	2	1	-	-	-	152
RITIRATI DAL LAVORO	-	-	1	-	1	3	13	51	390	459
ALTRI	115	16	70	164	139	175	126	93	229	1.127
TOTALE	216	65	171	337	273	307	220	179	642	2.410

Tavola 4.20 - Stranieri residenti in Italia occupati per classe di età, Paese di cittadinanza e sesso

PAESI DI CITTADINANZA	CLASSI DI ETÀ (anni)									Totale
	Meno di 15	15-19	20-24	25-29	30-34	35-44	45-54	55-64	65 e più	
TOTALE										
Europa	1	27	116	244	246	331	274	114	52	1.405
Europa 12	1	10	56	149	155	220	175	71	24	861
Europa Centrale e Orientale	-	-	-	7	6	9	5	2	-	29
Europa EFTA	-	5	24	58	61	90	90	39	28	395
Altri Europa	-	12	36	30	24	12	4	2	-	120
Africa	-	1	71	125	94	56	5	1	1	354
Nord Africa	-	1	65	111	72	41	5	1	1	297
Altri Africa	-	-	6	14	22	15	-	-	-	57
America	-	1	5	25	16	13	8	1	-	69
America del Nord	-	-	-	3	3	5	6	1	-	18
America Centrale e Meridionale	-	1	5	22	13	8	2	-	-	51
Asia	-	-	10	40	39	21	5	3	1	119
Oceania	-	-	-	2	1	1	1	-	-	5
Apolidi	-	-	-	-	-	-	-	3	1	4
TOTALE	1	29	202	436	396	422	293	122	55	1.956
MASCHI										
Europa	-	16	64	125	146	224	207	80	30	892
Europa 12	-	2	23	66	92	148	133	50	13	527
Europa Centrale e Orientale	-	-	-	1	4	6	5	1	-	17
Europa EFTA	-	3	10	30	27	61	68	27	17	243
Altri Europa	-	11	31	28	23	9	1	2	-	105
Africa	-	1	67	117	89	52	5	1	1	333
Nord Africa	-	1	63	106	68	39	5	1	1	284
Altri Africa	-	-	4	11	21	13	-	-	-	49
America	-	-	1	6	5	5	4	1	-	22
America del Nord	-	-	-	1	-	2	3	1	-	7
America Centrale e Meridionale	-	-	1	5	5	3	1	-	-	15
Asia	-	-	8	36	37	19	3	2	1	106
Oceania	-	-	-	1	1	-	1	-	-	3
Apolidi	-	-	-	-	-	-	-	3	-	3
TOTALE	-	17	140	285	278	300	220	87	32	1.359
FEMMINE										
Europa	1	11	52	119	100	107	67	34	22	513
Europa 12	1	8	33	83	63	72	42	21	11	334
Europa Centrale e Orientale	-	-	-	6	2	3	-	1	-	12
Europa EFTA	-	2	14	28	34	29	22	12	11	152
Altri Europa	-	1	5	2	1	3	3	-	-	15
Africa	-	-	4	8	5	4	-	-	-	21
Nord Africa	-	-	2	5	4	2	-	-	-	13
Altri Africa	-	-	2	3	1	2	-	-	-	8
America	-	1	4	19	11	8	4	-	-	47
America del Nord	-	-	-	2	3	3	3	-	-	11
America Centrale e Meridionale	-	1	4	17	8	5	1	-	-	36
Asia	-	-	2	4	2	2	2	1	-	13
Oceania	-	-	-	1	-	1	-	-	-	2
Apolidi	-	-	-	-	-	-	-	-	1	1
TOTALE	1	12	62	151	118	122	73	35	23	597

Tavola 4.21 - Famiglie con almeno uno straniero residente per numero di componenti della famiglia e numero stranieri

NUMERO STRANIERI	NUMERO DI COMPONENTI DELLA FAMIGLIA						Totale
	1	2	3	4	5	6 o più	
1	1.088	514	378	287	140	76	2.483
2	-	321	66	35	14	10	446
3	-	-	105	25	5	5	140
4	-	-	-	57	4	4	65
5	-	-	-	-	30	2	32
6 o più	-	-	-	-	-	23	23
Totale	1.088	835	549	404	193	120	3.189

Tavola 4.22 - Famiglie con almeno uno straniero residente per numero di componenti stranieri, condizione abitativa, titolo di godimento dell'abitazione, numero di stanze e presenza di servizi

FAMIGLIE NUMERO DI STANZE SERVIZI	FAMIGLIE PER NUMERO DI COMPONENTI STRANIERI						Totale
	1	2	3	4	5	6 o più	
Famiglie che occupano un'abitazione	2.341	426	128	56	24	9	2.984
In proprietà	1.206	246	61	22	8	1	1.544
In affitto	928	163	60	26	14	6	1.197
Ad altro titolo	207	17	7	8	2	2	243
Famiglie che occupano un altro tipo di alloggio	55	14	8	9	8	14	108
Famiglie senza tetto o senza abitazione	14	-	-	-	-	-	14
Famiglie in coabitazione	73	6	4	-	-	-	83
TOTALE	2.483	446	140	65	32	23	3.189
NUMERO DI STANZE							
1	157	7	1	-	-	-	165
2	223	31	4	3	1	-	262
3	526	92	18	3	1	1	641
4	645	111	35	11	6	3	811
5	415	96	28	13	4	3	559
6	186	33	14	12	7	1	253
7	74	25	11	7	-	1	118
8	40	11	5	1	1	-	58
9 o più	75	20	12	6	4	-	117
SERVIZI							
Acqua potabile, gabinetto, riscaldamento, telefono	1.816	358	104	50	21	8	2.357
Acqua potabile, gabinetto, riscaldamento	411	51	21	6	3	1	493
Acqua potabile, gabinetto, telefono	19	6	1	-	-	-	26
Acqua potabile, gabinetto	21	6	-	-	-	-	27
Solo acqua potabile	13	-	1	-	-	-	14
Solo gabinetto	-	-	-	-	-	-	-
Altre combinazioni	203	25	13	9	8	14	272

Tavola 4.23 - Stranieri temporaneamente presenti in Italia per sesso, stato civile e Paese di cittadinanza

PAESI DI CITTADINANZA	MASCHI						FEMMINE					
	Celibi	Coniugati	Separati	Divorziati	Vedovi	Totale	Nubili	Coniugate	Separate	Divorziate	Vedove	Totale
Europa	3.564	12.747	115	187	421	17.034	3.631	13.040	133	237	1.481	18.522
Europa 12	2.998	11.412	105	159	361	15.035	3.079	11.574	122	195	1.264	16.234
Europa Centrale e Orientale	79	69	-	1	1	150	26	20	1	2	1	50
Europa EFTA	383	1.225	10	26	57	1.701	464	1.399	9	39	213	2.124
Altri Europa	104	41	-	1	2	148	62	47	1	1	3	114
Africa	347	191	1	4	-	543	18	12	-	-	3	33
Nord Africa	339	178	-	4	-	521	14	8	-	-	2	24
Altri Africa	8	13	1	-	-	22	4	4	-	-	1	9
America	30	45	1	2	1	79	54	45	1	-	3	103
America del Nord	23	41	1	2	1	68	17	42	-	-	-	59
America Centrale e Meridionale	7	4	-	-	-	11	37	3	1	-	3	44
Asia	64	66	1	-	-	131	12	8	-	1	-	21
Oceania	1	3	-	-	-	4	-	4	-	-	1	5
Apolidi	-	-	-	-	-	-	-	-	-	-	1	1
TOTALE	4.006	13.052	118	193	422	17.791	3.715	13.109	134	238	1.489	18.685

Tavola 4.24 - Stranieri temporaneamente presenti in Italia e residenti all'estero per classe di età e situazione lavorativa o non lavorativa in Italia nella settimana precedente la data del censimento (a)

SITUAZIONE LAVORATIVA	CLASSI DI ETÀ (anni)									
	Meno di 15	15-19	20-24	25-29	30-34	35-44	45-54	55-64	65 e più	Totale
Occupati	6	41	224	270	220	255	227	207	254	1.704
Alle dipendenze	6	40	221	269	216	248	219	206	248	1.673
Agricultura	-	11	57	76	52	61	60	52	54	423
Industria (escluse Costruzioni)	-	4	29	39	20	33	20	19	23	187
Costruzioni	4	10	41	47	46	47	43	45	66	349
Commercio e servizi	2	15	94	107	98	107	96	90	105	714
In modo autonomo	-	1	3	1	4	7	8	1	6	31
In cerca di prima occupazione	4	10	52	53	33	70	80	67	96	465
Scolari e studenti	67	6	27	17	9	9	17	19	20	191
In altra condizione	68	21	65	72	64	95	135	150	249	919
TOTALE	145	78	368	412	326	429	459	443	619	3.279

(a) Sono esclusi gli ospiti di albergo presenti in Italia da meno di un mese

Tavola 4.25 - Stranieri temporaneamente presenti in Italia e residenti all'estero occupati per classe di età, Paese di cittadinanza e sesso (a)

PAESI DI CITTADINANZA	CLASSI DI ETÀ (anni)									Totale
	Meno di 15	15-19	20-24	25-29	30-34	35-44	45-54	55-64	65 e più	
TOTALE										
Europa	4	36	127	94	93	149	205	190	246	1.144
Europa 12	4	18	71	47	57	108	168	155	196	824
Europa Centrale e Orientale	-	4	18	14	14	13	7	2	-	72
Europa EFTA	-	4	16	5	7	21	27	29	48	157
Altri Europa	-	10	22	28	15	7	3	4	2	91
Africa	2	4	76	123	87	75	16	14	5	402
Nord Africa	2	4	73	121	81	69	15	14	5	384
Altri Africa	-	-	3	2	6	6	1	-	-	18
America	-	1	5	15	9	1	1	1	-	33
America del Nord	-	-	3	1	1	1	1	1	-	8
America Centrale e Meridionale	-	1	2	14	8	-	-	-	-	25
Asia	-	-	16	38	31	30	5	2	2	124
Oceania	-	-	-	-	-	-	-	-	-	-
Apolidi	-	-	-	-	-	-	-	-	1	1
TOTALE	6	41	224	270	220	255	227	207	254	1.704
MASCHI										
Europa	2	19	75	61	63	78	99	91	105	593
Europa 12	2	9	35	21	34	55	80	75	88	399
Europa Centrale e Orientale	-	1	13	10	12	13	6	-	-	55
Europa EFTA	-	1	6	4	3	6	11	14	17	62
Altri Europa	-	8	21	26	14	4	2	2	-	77
Africa	1	4	74	121	84	72	15	14	5	390
Nord Africa	1	4	72	119	80	67	14	14	5	376
Altri Africa	-	-	2	2	4	5	1	-	-	14
America	-	-	1	3	2	-	1	-	-	7
America del Nord	-	-	1	1	1	-	1	-	-	4
America Centrale e Meridionale	-	-	-	2	1	-	-	-	-	3
Asia	-	-	14	35	29	29	5	-	2	114
Oceania	-	-	-	-	-	-	-	-	-	-
Apolidi	-	-	-	-	-	-	-	-	-	-
TOTALE	3	23	164	220	178	179	120	105	112	1.104
FEMMINE										
Europa	2	17	52	33	30	71	106	99	141	551
Europa 12	2	9	36	26	23	53	88	80	108	425
Europa Centrale e Orientale	-	3	5	4	2	-	1	2	-	17
Europa EFTA	-	3	10	1	4	15	16	15	31	95
Altri Europa	-	2	1	2	1	3	1	2	2	14
Africa	1	-	2	2	3	3	1	-	-	12
Nord Africa	1	-	1	2	1	2	1	-	-	8
Altri Africa	-	-	1	-	2	1	-	-	-	4
America	-	1	4	12	7	1	-	1	-	26
America del Nord	-	-	2	-	-	1	-	1	-	4
America Centrale e Meridionale	-	1	2	12	7	-	-	-	-	22
Asia	-	-	2	3	2	1	-	2	-	10
Oceania	-	-	-	-	-	-	-	-	-	-
Apolidi	-	-	-	-	-	-	-	-	1	1
TOTALE	3	18	60	50	42	76	107	102	142	600

(a) Sono esclusi gli ospiti di albergo presenti in Italia da meno di un mese

Tavola 4.26 - Stranieri temporaneamente presenti in Italia e residenti all'estero per durata della presenza in Italia, Paese di cittadinanza e sesso

PAESI DI CITTADINANZA	DURATA DELLA PRESENZA IN ITALIA						Totale
	Meno di 1 mese	Da 1 a meno di 4 mesi	Da 4 a meno di 8 mesi	Da 8 a meno di 12 mesi	Da 1 anno a meno di 2 anni	2 anni e più	
TOTALE							
Europa	34.800	305	165	71	44	171	35.556
Europa 12	30.849	184	101	26	29	80	31.269
Europa Centrale e Orientale	140	42	3	6	4	5	200
Europa EFTA	3.732	46	25	10	3	9	3.825
Altri Europa	79	33	36	29	8	77	262
Africa	25	67	19	9	106	350	576
Nord Africa	20	62	18	9	101	335	545
Altri Africa	5	5	1	-	5	15	31
America	110	28	24	5	5	10	182
America del Nord	93	8	19	4	2	1	127
America Centrale e Meridionale	17	20	5	1	3	9	55
Asia	31	12	27	11	34	37	152
Oceania	7	-	1	1	-	-	9
Apolidi	1	-	-	-	-	-	1
TOTALE	34.974	412	236	97	189	568	36.476
MASCHI							
Europa	16.618	155	104	48	25	84	17.034
Europa 12	14.816	79	57	18	16	49	15.035
Europa Centrale e Orientale	103	35	3	4	3	2	150
Europa EFTA	1.662	18	12	4	-	5	1.701
Altri Europa	37	23	32	22	6	28	148
Africa	21	62	18	9	104	329	543
Nord Africa	18	58	18	9	100	318	521
Altri Africa	3	4	-	-	4	11	22
America	52	7	15	3	-	2	79
America del Nord	47	4	14	2	-	1	68
America Centrale e Meridionale	5	3	1	1	-	1	11
Asia	19	7	27	10	33	35	131
Oceania	3	-	-	1	-	-	4
Apolidi	-	-	-	-	-	-	-
TOTALE	16.713	231	164	71	162	450	17.791
FEMMINE							
Europa	18.182	150	61	23	19	87	18.522
Europa 12	16.033	105	44	8	13	31	16.234
Europa Centrale e Orientale	37	7	-	2	1	3	50
Europa EFTA	2.070	28	13	6	3	4	2.124
Altri Europa	42	10	4	7	2	49	114
Africa	4	5	1	-	2	21	33
Nord Africa	2	4	-	-	1	17	24
Altri Africa	2	1	1	-	1	4	9
America	58	21	9	2	5	8	103
America del Nord	46	4	5	2	2	-	59
America Centrale e Meridionale	12	17	4	-	3	8	44
Asia	12	5	-	1	1	2	21
Oceania	4	-	1	-	-	-	5
Apolidi	1	-	-	-	-	-	1
TOTALE	18.261	181	72	26	27	118	18.685

Tavola 4.27 - Stranieri temporaneamente presenti in Italia e residenti all'estero per motivo prevalente della presenza in Italia, Paese di cittadinanza e sesso (a)

PAESI DI CITTADINANZA	MOTIVO PREVALENTE DELLA PRESENZA IN ITALIA						Totale
	Lavoro	Studio	Turismo	Raggiungere fami- liari	In attesa di ripar- tire dall'Italia per altro Paese	Altro	
TOTALE							
Europa	1.302	181	443	139	53	358	2.476
Europa 12	938	139	372	82	47	201	1.779
Europa Centrale e Orientale	79	10	16	3	-	11	119
Europa EFTA	171	25	51	42	6	60	355
Altri Europa	114	7	4	12	-	86	223
Africa	532	1	7	3	-	22	565
Nord Africa	507	1	6	3	-	21	538
Altri Africa	25	-	1	-	-	1	27
America	51	2	17	11	2	10	93
America del Nord	24	1	11	7	-	6	49
America Centrale e Meridionale	27	1	6	4	2	4	44
Asia	131	3	3	2	-	1	140
Oceania	-	-	1	1	1	1	4
Apolidi	1	-	-	-	-	-	1
TOTALE	2.017	187	471	156	56	392	3.279
MASCHI							
Europa	672	90	225	63	30	156	1.236
Europa 12	452	67	187	40	26	95	867
Europa Centrale e Orientale	61	7	13	1	-	9	91
Europa EFTA	71	10	23	18	4	27	153
Altri Europa	88	6	2	4	-	25	125
Africa	511	1	6	1	-	15	534
Nord Africa	492	1	6	1	-	15	515
Altri Africa	19	-	-	-	-	-	19
America	19	1	6	4	2	3	35
America del Nord	18	-	6	2	-	2	28
America Centrale e Meridionale	1	1	-	2	2	1	7
Asia	119	-	2	1	-	1	123
Oceania	-	-	1	-	-	1	2
Apolidi	-	-	-	-	-	-	-
TOTALE	1.321	92	240	69	32	176	1.930
FEMMINE							
Europa	630	91	218	76	23	202	1.240
Europa 12	486	72	185	42	21	106	912
Europa Centrale e Orientale	18	3	3	2	-	2	28
Europa EFTA	100	15	28	24	2	33	202
Altri Europa	26	1	2	8	-	61	98
Africa	21	-	1	2	-	7	31
Nord Africa	15	-	-	2	-	6	23
Altri Africa	6	-	1	-	-	1	8
America	32	1	11	7	-	7	58
America del Nord	6	1	5	5	-	4	21
America Centrale e Meridionale	26	-	6	2	-	3	37
Asia	12	3	1	1	-	-	17
Oceania	-	-	-	1	1	-	2
Apolidi	1	-	-	-	-	-	1
TOTALE	696	95	231	87	24	216	1.349

(a) Sono esclusi gli ospiti di albergo presenti in Italia da meno di un mese

Tavola 4.28 - Stranieri temporaneamente presenti in abitazioni occupate e non occupate per numero di stranieri, numero di stanze e presenza di servizi

NUMERO DI STANZE PRESENZA DI SERVIZI	NUMERO STRANIERI TEMPORANEAMENTE PRESENTI						Totale
	1	2	3	4	5	6 o più	
IN ABITAZIONI OCCUPATE	258	272	147	392	230	360	1.659
NUMERO DI STANZE							
1	5	-	-	-	-	-	5
2	20	6	-	8	-	-	34
3	36	42	9	24	25	19	155
4	61	50	30	76	45	114	376
5	65	64	57	112	50	64	412
6	29	38	12	56	35	43	213
7 o più	42	72	39	116	75	120	464
SERVIZI							
Acqua potabile, gabinetto, riscaldamento, telefono	226	252	135	368	230	351	1.562
Acqua potabile, gabinetto, riscaldamento	21	10	9	20	-	9	69
Acqua potabile, gabinetto, telefono	2	8	3	-	-	-	13
Acqua potabile, gabinetto	4	-	-	4	-	-	8
Solo acqua potabile	1	2	-	-	-	-	3
Solo gabinetto	-	-	-	-	-	-	-
Altre combinazioni	4	-	-	-	-	-	4
IN ABITAZIONI NON OCCUPATE	239	508	87	168	115	343	1.460
NUMERO DI STANZE							
1	54	46	3	4	5	22	134
2	85	224	21	28	15	62	435
3	40	116	36	40	30	141	403
4	35	58	18	52	25	86	274
5	18	40	3	24	15	7	107
6	3	6	-	8	5	9	31
7 o più	4	18	6	12	20	16	76
SERVIZI							
Acqua potabile, gabinetto, riscaldamento, telefono	55	136	24	36	20	32	303
Acqua potabile, gabinetto, riscaldamento	141	322	54	116	80	215	928
Acqua potabile, gabinetto, telefono	-	4	-	-	-	-	4
Acqua potabile, gabinetto	2	4	-	-	-	-	6
Solo acqua potabile	-	-	-	-	-	-	-
Solo gabinetto	-	-	-	-	-	-	-
Altre combinazioni	41	42	9	16	15	96	219

Tavola 4.29 - Abitazioni occupate per numero di stanze, numero di famiglie, figura giuridica del proprietario, epoca di costruzione e titolo di godimento

CARATTERI	ABITAZIONI CON STANZE								TOTALE			
	1	2	3	4	5	6	7 O PIÙ		Abitazioni	Stanze	OCCUPANTI	
							N.	Stanze			Famiglie	Componenti
Abitazioni occupate	2.432	9.351	27.584	44.968	32.902	14.611	12.813	105.384	144.661	641.318	146.497	432.991
Da una famiglia												
Numero	2.414	9.301	27.422	44.631	32.539	14.291	12.408	102.018	143.006	632.265	143.006	424.703
Componenti	3.112	15.569	60.118	125.742	110.487	55.332	54.343	102.018	424.703	632.265	143.006	424.703
Da due famiglie												
Numero	17	46	154	313	333	299	345	2.873	1.507	8.155	3.014	7.302
Componenti	38	154	495	1.328	1.568	1.604	2.115	2.873	7.302	8.155	3.014	7.302
Da tre o più famiglie												
Numero	1	4	8	24	30	21	60	493	148	898	477	986
Componenti	9	13	40	123	191	171	439	493	986	898	477	986
FIGURA GIURIDICA DEL PROPRIETARIO												
Persona fisica	2.039	7.671	22.838	37.824	28.482	13.590	12.357	101.638	124.801	562.779	126.496	374.997
Impresa bancaria o assicuratrice	8	47	119	318	247	67	19	142	825	3.510	828	2.246
Impresa di costruzioni o immobiliare	33	71	159	146	68	27	32	262	536	2.000	538	1.320
Altra impresa (industriale, commerciale, ecc.)	69	102	292	509	298	121	99	817	1.490	6.218	1.507	4.526
Cooperativa edilizia di abitazione	3	24	85	209	351	146	27	204	845	3.977	851	2.914
Stato, Regione, Provincia, Comune	141	416	1.110	1.496	832	144	49	401	4.188	15.712	4.218	11.675
Ente previdenziale (INPS, INPDAl, ecc.)	2	12	52	97	52	18	4	29	237	967	240	628
Istituto Autonomo Case Popolari (IACP)	62	828	2.430	3.659	2.215	378	65	479	9.637	37.466	9.667	29.181
Altro proprietario	75	180	499	710	357	120	161	1.412	2.102	8.689	2.152	5.504
EPOCA DI COSTRUZIONE DEL FABBRICATO												
Prima del 1919	663	2.138	5.719	8.207	6.338	3.781	4.368	36.230	31.214	145.530	31.873	96.546
Di cui in proprietà	134	719	2.796	5.327	5.000	3.283	4.002	33.238	21.261	109.204	21.807	73.026
1919-1945	177	914	3.083	3.571	1.996	899	841	6.779	11.481	47.691	11.643	30.338
Di cui in proprietà	29	228	1.216	1.950	1.291	641	743	5.982	6.098	28.216	6.225	17.509
1946-1960	305	1.430	5.002	8.176	4.471	1.825	1.737	14.208	22.946	98.388	23.228	61.886
Di cui in proprietà	74	514	2.571	5.395	3.306	1.555	1.628	13.323	15.043	69.578	15.266	42.609
1961-1971	568	2.333	7.242	11.288	6.936	2.736	2.632	21.868	33.735	145.076	34.047	97.527
Di cui in proprietà	182	1.088	4.019	7.422	5.299	2.405	2.486	20.674	22.901	105.702	23.138	70.010
1972-1981	574	1.755	4.344	8.224	7.473	3.094	2.259	18.560	27.723	124.501	28.012	89.882
Di cui in proprietà	183	772	2.355	5.249	5.596	2.772	2.114	17.381	19.041	91.781	19.269	64.908
1982	26	112	226	546	637	356	125	1.036	2.028	9.469	2.049	6.928
Di cui in proprietà	5	55	120	343	525	336	116	960	1.500	7.448	1.517	5.366
1983	34	95	248	476	601	316	113	897	1.883	8.670	1.899	6.407
Di cui in proprietà	8	35	120	315	492	283	106	848	1.359	6.704	1.372	4.859
1984	19	102	283	641	780	292	104	788	2.221	10.076	2.242	7.650
Di cui in proprietà	6	38	122	398	597	270	101	767	1.532	7.412	1.547	5.463
1985	13	93	283	806	764	281	111	870	2.351	10.648	2.359	7.727
Di cui in proprietà	5	40	133	478	530	256	105	823	1.547	7.405	1.552	5.284
1986	9	86	255	603	638	258	90	712	1.939	8.808	1.955	6.473
Di cui in proprietà	4	46	122	351	474	232	86	683	1.315	6.311	1.328	4.566
1987	18	74	198	594	559	154	95	752	1.692	7.607	1.706	5.428
Di cui in proprietà	6	31	113	381	404	132	88	697	1.155	5.440	1.167	3.809
1988	7	54	170	465	500	191	93	757	1.480	6.888	1.497	4.575
Di cui in proprietà	2	31	126	360	403	181	86	703	1.189	5.686	1.203	3.763
1989	11	62	200	562	493	187	102	794	1.617	7.364	1.622	4.877
Di cui in proprietà	5	36	139	450	422	171	99	772	1.322	6.202	1.324	4.059
1990	4	78	238	600	505	150	91	721	1.666	7.420	1.673	4.808
Di cui in proprietà	2	46	155	450	422	137	85	677	1.297	5.968	1.304	3.828
Fino a ottobre 1991	4	25	93	209	211	91	52	412	685	3.182	692	1.939
Di cui in proprietà	1	19	65	156	197	90	51	399	579	2.782	585	1.645

Tavola 4.30 - Abitazioni occupate per figura giuridica del proprietario, epoca di costruzione e titolo di godimento

EPOCA DI COSTRUZIONE	Persona sica	fi- carla o Impresa assicuratrice	Impresa costruzioni o immobi- liare	di Altra impresa	Cooperativa edilizia	Stato, gione, Pro- vincia, Co- mune	Re- Ente denziale (INPS, IN- PDAI, ecc.)	Previ- Istituto nomo Case Popolari (IACP)	Altro	Totale
ABITAZIONI OCCUPATE										
Prima del 1919	28.772	116	124	310	18	904	9	154	807	31.214
<i>Di cui ristrutturate dopo il 1981</i>	<i>5.516</i>	<i>26</i>	<i>23</i>	<i>66</i>	<i>4</i>	<i>190</i>	<i>3</i>	<i>58</i>	<i>189</i>	<i>6.075</i>
1919-1945	8.628	156	46	152	21	845	80	1.296	257	11.481
<i>Di cui ristrutturate dopo il 1981</i>	<i>1.864</i>	<i>24</i>	<i>3</i>	<i>15</i>	<i>3</i>	<i>156</i>	<i>9</i>	<i>242</i>	<i>27</i>	<i>2.343</i>
1946-1960	19.936	124	57	240	42	702	37	1.527	281	22.946
<i>Di cui ristrutturate dopo il 1981</i>	<i>3.434</i>	<i>13</i>	<i>4</i>	<i>34</i>	<i>3</i>	<i>126</i>	<i>2</i>	<i>320</i>	<i>50</i>	<i>3.986</i>
1961-1971	30.800	182	153	248	77	593	55	1.195	432	33.735
<i>Di cui ristrutturate dopo il 1981</i>	<i>3.149</i>	<i>15</i>	<i>10</i>	<i>20</i>	<i>4</i>	<i>52</i>	<i>4</i>	<i>108</i>	<i>21</i>	<i>3.383</i>
1972-1981	23.295	147	79	377	328	423	18	2.856	200	27.723
<i>Di cui ristrutturate dopo il 1981</i>	<i>886</i>	<i>2</i>	<i>1</i>	<i>17</i>	<i>5</i>	<i>13</i>	<i>2</i>	<i>57</i>	<i>10</i>	<i>993</i>
1982-1986	7.568	28	46	88	269	520	23	1.810	70	10.422
Dopo il 1986	5.802	72	31	75	90	201	15	799	55	7.140
Totale	124.801	825	536	1.490	845	4.188	237	9.637	2.102	144.661
ABITAZIONI OCCUPATE IN AFFITTO										
Prima del 1919	5.666	108	99	158	16	700	7	137	468	7.359
<i>Di cui ristrutturate dopo il 1981</i>	<i>758</i>	<i>24</i>	<i>15</i>	<i>31</i>	<i>4</i>	<i>143</i>	<i>2</i>	<i>51</i>	<i>120</i>	<i>1.148</i>
1919-1945	2.186	147	41	87	19	704	78	1.245	190	4.697
<i>Di cui ristrutturate dopo il 1981</i>	<i>256</i>	<i>23</i>	<i>3</i>	<i>5</i>	<i>3</i>	<i>135</i>	<i>8</i>	<i>231</i>	<i>18</i>	<i>682</i>
1946-1960	3.967	119	51	149	14	575	35	1.461	173	6.544
<i>Di cui ristrutturate dopo il 1981</i>	<i>321</i>	<i>11</i>	<i>3</i>	<i>15</i>	-	<i>104</i>	<i>2</i>	<i>310</i>	<i>30</i>	<i>796</i>
1961-1971	6.647	168	127	138	32	456	55	1.052	285	8.960
<i>Di cui ristrutturate dopo il 1981</i>	<i>294</i>	<i>10</i>	<i>6</i>	<i>10</i>	<i>1</i>	<i>33</i>	<i>4</i>	<i>93</i>	<i>11</i>	<i>462</i>
1972-1981	3.760	127	57	199	71	306	16	2.717	117	7.370
<i>Di cui ristrutturate dopo il 1981</i>	<i>85</i>	<i>2</i>	-	<i>6</i>	<i>2</i>	<i>7</i>	<i>2</i>	<i>52</i>	<i>5</i>	<i>161</i>
1982-1986	543	21	33	43	33	426	20	1.665	43	2.827
Dopo il 1986	383	59	19	18	6	131	15	703	27	1.361
Totale	23.152	749	427	792	191	3.298	226	8.980	1.303	39.118
POPOLAZIONE CHE VIVE IN ABITAZIONI OCCUPATE IN AFFITTO										
Prima del 1919	12.806	268	200	389	32	1.795	22	335	1.173	17.020
<i>Di cui ristrutturate dopo il 1981</i>	<i>1.754</i>	<i>68</i>	<i>27</i>	<i>77</i>	<i>11</i>	<i>350</i>	<i>4</i>	<i>136</i>	<i>310</i>	<i>2.737</i>
1919-1945	5.007	379	98	229	48	1.851	193	2.793	465	11.063
<i>Di cui ristrutturate dopo il 1981</i>	<i>576</i>	<i>76</i>	<i>10</i>	<i>17</i>	<i>6</i>	<i>351</i>	<i>17</i>	<i>574</i>	<i>46</i>	<i>1.673</i>
1946-1960	9.341	320	110	392	29	1.478	94	3.429	479	15.672
<i>Di cui ristrutturate dopo il 1981</i>	<i>783</i>	<i>32</i>	<i>8</i>	<i>40</i>	-	<i>271</i>	<i>6</i>	<i>791</i>	<i>87</i>	<i>2.018</i>
1961-1971	16.067	453	332	397	91	1.246	115	3.102	794	22.597
<i>Di cui ristrutturate dopo il 1981</i>	<i>754</i>	<i>28</i>	<i>19</i>	<i>31</i>	<i>2</i>	<i>90</i>	<i>10</i>	<i>320</i>	<i>29</i>	<i>1.283</i>
1972-1981	9.031	375	120	622	236	935	47	9.683	349	21.398
<i>Di cui ristrutturate dopo il 1981</i>	<i>208</i>	<i>4</i>	-	<i>17</i>	<i>9</i>	<i>27</i>	<i>10</i>	<i>188</i>	<i>15</i>	<i>478</i>
1982-1986	1.366	71	93	130	107	1.302	67	5.425	113	8.674
Dopo il 1986	841	168	43	58	18	384	45	2.260	66	3.883
Totale	54.459	2.034	996	2.217	561	8.991	583	27.027	3.439	100.307

Tavola 4.31 - Abitazioni occupate in fabbricato utilizzato esclusivamente ad uso abitativo, per numero di stanze e servizi installati

NUMERO STANZE SERVIZI INSTALLATI	NUMERO DI ABITAZIONI							Totale
	1	2	da 3 a 4	da 5 a 8	da 9 a 15	da 16 a 30	31 e più	
ABITAZIONI	21.749	18.575	16.084	16.052	16.321	11.949	5.983	106.713
STANZE	118.112	83.051	67.659	64.934	63.264	43.097	21.413	461.530
FAMIGLIE	22.160	18.769	16.205	16.126	16.408	12.004	6.008	107.680
OCCUPANTI	77.368	54.269	43.932	43.366	43.076	30.366	15.369	307.746
NUMERO STANZE								
1	157	178	251	246	299	326	188	1.645
2	1.068	1.666	2.284	2.028	2.632	2.846	1.414	13.938
3	5.439	9.906	9.312	10.287	12.153	10.884	5.658	63.639
4	16.424	25.004	21.312	24.952	25.204	17.904	8.344	139.144
5	29.040	23.900	21.485	19.205	17.230	8.270	4.610	123.740
6	28.974	10.758	7.770	5.802	4.260	2.058	1.002	60.624
7 o più	37.010	11.639	5.245	2.414	1.486	809	197	58.800
Totale	118.112	83.051	67.659	64.934	63.264	43.097	21.413	461.530
SERVIZI INSTALLATI								
Acqua potabile	21.695	18.556	16.076	16.048	16.321	11.949	5.983	106.628
Gabinetto	21.430	18.384	15.931	15.934	16.211	11.883	5.936	105.709
Bagno	20.350	17.698	15.373	15.684	16.165	11.858	5.915	103.043
Riscaldamento	21.077	17.997	15.590	15.676	15.989	11.699	5.850	103.878
Acqua calda	18.708	16.191	14.383	14.870	15.417	11.389	5.619	96.577
Telefono	18.653	14.636	13.136	14.541	15.327	11.318	5.670	93.281

Tavola 4.32 - Abitazioni occupate in fabbricato utilizzato prevalentemente ad uso abitativo e non abitativo e in fabbricato rurale per numero di abitazioni, numero di stanze e servizi installati

NUMERO STANZE SERVIZI INSTALLATI	NUMERO ABITAZIONI IN FABBRICATO UTILIZZATO USO ABITATIVO							Totale	In fabbricato utilizzato prevalente- mente uso non abitativo	In fabbricato rurale
	1	2	da 3 a 8	da 9 a 15	da 16 a 30	31 e più				
ABITAZIONI	3.979	3.101	5.191	2.861	2.838	2.234	20.204	3.786	13.958	
STANZE	22.738	14.515	21.137	11.088	10.410	8.059	87.947	16.651	75.190	
FAMIGLIE	4.062	3.124	5.235	2.888	2.855	2.241	20.405	3.854	14.558	
OCCUPANTI	15.199	9.260	13.153	6.903	6.728	5.555	56.798	11.873	56.574	
NUMERO STANZE										
1	40	48	168	85	88	92	521	159	107	
2	234	316	978	480	676	512	3.196	640	928	
3	1.029	1.512	3.579	2.274	2.562	1.824	12.780	2.010	4.323	
4	3.360	3.720	6.408	3.940	3.748	3.592	24.768	4.276	11.684	
5	4.725	3.795	5.280	2.785	2.395	1.415	20.395	4.410	15.965	
6	3.834	1.914	2.472	1.032	528	408	10.188	2.070	14.784	
7 o più	9.516	3.210	2.252	492	413	216	16.099	3.086	27.399	
Totale	22.738	14.515	21.137	11.088	10.410	8.059	87.947	16.651	75.190	
SERVIZI INSTALLATI										
Acqua potabile	3.975	3.098	5.185	2.860	2.837	2.234	20.189	3.778	13.917	
Gabinetto	3.926	3.066	5.145	2.839	2.826	2.227	20.029	3.745	13.674	
Bagno	3.865	2.972	4.953	2.807	2.812	2.231	19.640	3.654	11.584	
Riscaldamento	3.874	3.002	5.016	2.795	2.776	2.205	19.668	3.687	13.334	
Acqua calda	3.686	2.822	4.734	2.653	2.693	1.999	18.587	3.522	10.077	
Telefono	3.629	2.500	4.330	2.648	2.661	2.111	17.879	3.181	10.714	

Tavola 4.33 - Abitazioni occupate per numero di occupanti, classe di superficie e titolo di godimento

CLASSI DI SUPERFICIE (Mq) TITOLO DI GODIMENTO	NUMERO OCCUPANTI											
						6 O PIÙ		TOTALE				
	1	2	3	4	5	Abitazioni	Occupanti	Abitazioni	Stanze	Famiglie	Componenti	
CLASSI DI SUPERFICIE												
Meno di 30	2.338	387	138	45	15	7	45	2.930	4.584	2.950	3.826	
30-39	2.278	923	454	155	28	4	26	3.842	8.778	3.855	6.272	
40-49	3.916	2.188	1.201	685	139	57	361	8.186	22.629	8.229	15.691	
50-59	3.453	2.472	1.405	765	143	39	249	8.277	23.127	8.321	16.636	
60-79	8.140	9.026	7.430	5.726	1.545	480	3.079	32.347	115.595	32.591	82.190	
80-99	5.838	7.974	8.206	8.692	3.522	1.522	9.821	35.754	155.211	36.087	108.603	
100-119	2.858	3.980	5.021	6.999	3.826	2.323	15.343	25.007	124.191	25.319	88.350	
120-149	1.725	2.578	3.028	4.260	2.277	2.218	15.245	16.086	93.112	16.534	59.635	
150 e più	1.021	1.546	1.941	2.820	2.110	2.794	20.022	12.232	94.091	12.611	51.788	
Totale	31.567	31.074	28.824	30.147	13.605	9.444	64.191	144.661	641.318	146.497	432.991	
Di cui in proprietà	17.609	19.938	19.267	21.353	10.712	8.260	56.446	97.139	465.839	98.604	310.704	
Meno di 30	615	118	33	15	10	6	38	797	1.332	805	1.098	
30-39	814	312	171	48	10	2	13	1.357	3.161	1.362	2.206	
40-49	1.731	1.007	550	328	73	34	219	3.723	10.697	3.747	7.291	
50-59	1.651	1.195	673	352	68	23	147	3.962	11.196	3.988	7.955	
60-79	4.664	5.278	4.164	3.104	886	303	1.955	18.399	66.614	18.547	46.513	
80-99	3.886	5.485	5.499	5.710	2.416	1.107	7.148	24.103	105.783	24.339	73.421	
100-119	2.112	3.095	3.931	5.645	3.232	2.024	13.366	20.039	100.717	20.299	72.201	
120-149	1.326	2.124	2.510	3.596	2.045	2.066	14.241	13.667	80.116	14.081	51.954	
150 e più	810	1.324	1.736	2.555	1.972	2.695	19.319	11.092	86.223	11.436	48.065	
Di cui in affitto	11.204	9.468	7.991	7.172	2.347	936	6.095	39.118	142.343	39.343	100.631	
Meno di 30	1.311	207	87	23	4	1	7	1.633	2.524	1.642	2.105	
30-39	1.273	562	258	97	16	2	13	2.208	5.041	2.213	3.652	
40-49	1.836	998	539	287	51	14	86	3.725	9.949	3.733	6.938	
50-59	1.549	1.149	649	348	62	13	84	3.770	10.437	3.788	7.580	
60-79	2.892	3.329	2.827	2.208	550	138	875	11.944	41.885	12.017	30.488	
80-99	1.497	2.094	2.287	2.471	920	343	2.201	9.612	40.823	9.674	29.231	
100-119	519	683	869	1.057	482	257	1.698	3.867	18.271	3.896	12.828	
120-149	235	318	352	492	177	106	693	1.680	8.921	1.696	5.473	
150 e più	92	128	123	189	85	62	438	679	4.492	684	2.336	
TOTALE	28.813	29.406	27.258	28.525	13.059	9.196	62.541	136.257	608.182	137.947	411.335	

Tavola 4.34 - Abitazioni occupate per numero di stanze, famiglie, componenti e condizione occupazionale dei componenti (a)

FAMIGLIE	ABITAZIONI CON STANZE						TOTALE				
	1	2	3	4	5	6	7 O PIÙ		Stanze	Famiglie	Componenti
							Abitazioni	Stanze			
Famiglia con 1 componente	1.959	5.437	9.928	8.344	4.040	1.340	948	7.819	112.052	31.996	31.996
Non occupato	904	3.216	6.242	5.316	2.433	773	500	4.057	68.186	19.384	19.384
Occupato	1.055	2.221	3.686	3.028	1.607	567	448	3.762	43.866	12.612	12.612
Famiglie con 2 componenti	314	2.270	8.089	11.261	5.726	1.975	1.452	11.830	126.475	31.087	62.174
Tutti non occupati	98	900	3.586	4.701	2.289	743	530	4.296	51.659	12.847	25.694
Uno occupato	118	718	2.511	3.834	2.068	823	634	5.115	44.816	10.706	21.412
Tutti occupati	98	652	1.992	2.726	1.369	409	288	2.419	30.000	7.534	15.068
Famiglie con 3 componenti	111	1.040	5.258	11.210	6.779	2.560	1.909	15.530	127.590	28.867	86.601
Tutti non occupati	15	88	451	935	609	250	172	1.384	11.213	2.520	7.560
Uno occupato	54	528	2.475	5.120	3.079	1.116	833	6.675	57.781	13.205	39.615
Due occupati	39	381	2.088	4.550	2.659	1.002	713	5.896	50.468	11.432	34.296
Tutti occupati	3	43	244	605	432	192	191	1.575	8.128	1.710	5.130
Famiglie con 4 componenti	30	489	3.308	10.107	9.438	3.943	2.897	23.538	145.746	30.212	120.848
Tutti non occupati	1	22	124	387	309	105	100	806	4.946	1.048	4.192
Uno occupato	18	244	1.549	4.343	3.870	1.523	940	7.599	58.612	12.487	49.948
Due occupati	10	154	1.174	3.827	3.650	1.534	1.145	9.223	55.825	11.494	45.976
Tre occupati	-	57	376	1.271	1.278	620	595	4.940	21.376	4.197	16.788
Tutti occupati	1	12	85	279	331	161	117	970	4.987	986	3.944
Famiglie con 5 componenti	14	92	784	3.030	4.625	2.613	2.376	19.704	73.177	13.534	67.670
Tutti non occupati	4	4	26	68	111	58	45	356	1.621	316	1.580
Uno occupato	3	43	297	1.174	1.667	802	647	5.320	24.143	4.633	23.165
Due occupati	6	26	249	901	1.396	824	742	6.118	22.451	4.144	20.720
Tre occupati	-	14	146	564	918	587	552	4.576	15.410	2.781	13.905
Quattro occupati	1	4	55	258	463	291	326	2.767	8.034	1.398	6.990
Tutti occupati	-	1	11	65	70	51	64	567	1.518	262	1.310
Famiglie con 6 o più componenti	4	23	217	1.016	2.294	2.180	3.231	26.963	56.278	8.965	60.569
Numero componenti	25	150	1.380	6.510	14.873	14.665	22.966	-	-	-	-
Famiglie con tutti i componenti non occupati	1.023	4.230	10.435	11.437	5.780	1.948	1.376	-	138.275	36.229	59.141
Numero componenti	1.176	5.388	15.433	19.605	10.814	3.837	2.888	-	-	-	-
Famiglie con componenti parte occupati e parte non occupati	252	2.192	11.128	26.820	23.290	11.264	10.289	-	413.941	85.235	332.066
Numero componenti	695	6.568	36.163	95.195	93.309	49.654	50.482	-	-	-	-
Famiglie con tutti i componenti occupati	1.157	2.929	6.021	6.711	3.832	1.399	1.148	-	89.102	23.197	38.651
Numero componenti	1.264	3.707	8.816	11.784	7.456	2.981	2.643	-	-	-	-
TOTALE	2.432	9.351	27.584	44.968	32.902	14.611	12.813	105.384	641.318	144.661	429.858

(a) Non sono comprese le famiglie in coabitazione.

Tavola 4.35 - Abitazioni occupate fornite di impianti igienico-sanitari per numero di abitazioni, stanze, famiglie, occupanti, titolo di godimento, figura giuridica del proprietario ed epoca di costruzione

AGGREGATI	ABITAZIONI FORNITE DI												
	GABINETTO												Acqua potabile e gabinetto
	NELL'ABITAZIONE			FUORI ABITAZIONE			TOTALE			BAGNO			
	1	2 o più	Totale	Di cui con scarico	Totale	Di cui con scarico	Numero	Di cui con scarico	Di cui collegato rete fognaria	1	2 o più	Totale	
ABITAZIONI OCCUPATE	94.402	45.363	139.765	137.962	3.392	1.691	143.157	139.653	122.913	109.372	28.549	137.921	
STANZE	364.931	257.398	622.329	614.152	13.042	5.243	635.371	619.395	533.410	447.482	167.805	615.287	634.975
FAMIGLIE	95.283	46.198	141.481	139.601	3.477	1.714	144.958	141.315	124.098	110.506	29.072	139.578	144.856
OCCUPANTI	250.598	170.845	421.443	416.056	8.563	3.479	430.006	419.535	356.191	309.514	107.542	417.056	429.763
NUMERO OCCUPANTI													
1	25.358	3.918	29.276	28.752	1.404	881	30.680	29.633	27.314	26.140	2.371	28.511	30.639
2	47.254	12.958	60.212	59.408	1.492	690	61.704	60.098	54.706	50.970	8.162	59.132	61.656
3	57.732	26.952	84.684	83.793	1.296	582	85.980	84.375	75.948	66.756	17.343	84.099	85.938
4	66.236	52.660	118.896	118.032	1.240	548	120.136	118.580	104.488	85.416	33.100	118.516	120.104
5	30.565	36.140	66.705	65.970	1.035	410	67.740	66.380	54.490	43.165	23.045	66.210	67.715
6	12.690	18.366	31.056	30.528	750	132	31.806	30.660	22.104	19.602	11.082	30.684	31.794
7 o più	10.763	19.851	30.614	29.573	1.346	236	31.960	29.809	17.141	17.465	12.439	29.904	31.917
NUMERO STANZE													
1	2.030	30	2.060	2.033	284	244	2.344	2.277	2.152	1.983	30	2.013	2.335
2	16.948	416	17.364	17.118	960	744	18.324	17.862	16.642	16.404	344	16.748	18.306
3	74.745	4.563	79.308	78.222	2.433	1.506	81.741	79.728	73.575	74.856	2.802	77.658	81.663
4	142.668	32.692	175.360	173.464	2.896	1.240	178.256	174.704	158.328	154.800	18.788	173.588	178.164
5	80.325	80.200	160.525	158.715	2.655	780	163.180	159.495	139.005	113.815	45.600	159.415	163.110
6	27.762	57.378	85.140	83.766	1.818	336	86.958	84.102	69.150	47.268	37.032	84.300	86.886
7 o più	20.453	82.119	102.572	100.834	1.996	393	104.568	101.227	74.558	38.356	63.209	101.565	104.511
TITOLO DI GODIMENTO													
Proprietà	56.438	37.681	94.119	92.721	1.947	593	96.066	93.314	79.737	67.957	25.042	92.999	95.997
Affitto	31.769	5.942	37.711	37.436	1.105	928	38.816	38.364	36.593	34.799	2.387	37.186	38.800
Altro titolo	6.195	1.740	7.935	7.805	340	170	8.275	7.975	6.583	6.616	1.120	7.736	8.260
FIGURA GIURIDICA DEL PROPRIETARIO ED EPOCA DI COSTRUZIONE DEL FABBRICATO													
Persona fisica	80.036	40.259	120.295	118.589	3.149	1.495	123.444	120.084	104.185	92.252	26.403	118.655	123.350
Prima del 1919	18.331	7.397	25.728	24.546	2.482	1.090	28.210	25.636	19.693	19.688	4.605	24.293	28.149
1919-1945	6.466	1.716	8.182	8.043	309	164	8.491	8.207	7.229	6.795	1.173	7.968	8.484
1946-1960	15.449	4.110	19.559	19.378	205	123	19.764	19.501	17.363	16.583	2.801	19.384	19.753
1961-1971	22.407	8.073	30.480	30.333	87	66	30.567	30.399	27.328	25.050	5.468	30.518	30.560
1972-1981	12.226	10.785	23.011	22.976	55	43	23.066	23.019	20.464	15.979	7.177	23.156	23.060
1982-1986	2.828	4.719	7.547	7.535	7	5	7.554	7.540	6.893	4.531	3.020	7.551	7.553
Dopo il 1986	2.329	3.459	5.788	5.778	4	4	5.792	5.782	5.215	3.626	2.159	5.785	5.791
Impresa bancaria o assicuratrice	481	338	819	817	4	4	823	821	806	681	138	819	823
Prima del 1919	84	28	112	111	4	4	116	115	111	109	5	114	116
1919-1945	71	84	155	155	-	-	155	155	155	125	29	154	155
1946-1960	76	48	124	124	-	-	124	124	123	97	27	124	124
1961-1971	111	70	181	181	-	-	181	181	178	156	25	181	181
1972-1981	95	52	147	146	-	-	147	146	140	126	20	146	147
1982-1986	12	16	28	28	-	-	28	28	28	23	5	28	28
Dopo il 1986	32	40	72	72	-	-	72	72	71	45	27	72	72
Impresa di costruzioni o immobiliare	393	112	505	503	28	25	533	528	514	418	84	502	533
Prima del 1919	82	16	98	96	25	23	123	119	115	83	13	96	123
1919-1945	36	7	43	43	3	2	46	45	43	34	7	41	46
1946-1960	49	7	56	56	-	-	56	56	56	50	6	56	56
1961-1971	126	26	152	152	-	-	152	152	149	135	18	153	152
1972-1981	60	19	79	79	-	-	79	79	76	64	15	79	79
1982-1986	24	22	46	46	-	-	46	46	44	28	18	46	46
Dopo il 1986	16	15	31	31	-	-	31	31	31	24	7	31	31

Tavola 4.35 segue - Abitazioni occupate fornite di impianti igienico-sanitari per numero di abitazioni, stanze, famiglie, occupanti, titolo di godimento, figura giuridica del proprietario ed epoca di costruzione

AGGREGATI	ABITAZIONI FORNITE DI														
	GABINETTO												Acqua potabile e gabinetto		
	NELL'ABITAZIONE				FUORI ABITAZIONE				TOTALE			BAGNO			
	1	2 o più	Totale	Di cui con scarico	Totale	Di cui con scarico	Numero	Di cui con scarico	Di cui collegato rete fognaria	1	2 o più	Totale			
Altra impresa industriale, commerciale, ecc.	975	466	1.441	1.434	40	34	1.481	1.468	1.306	1.101	333	1.434		1.480	
Prima del 1919	205	80	285	283	22	17	307	300	254	215	62	277	307		
1919-1945	102	36	138	136	13	12	151	148	123	110	28	138	151		
1946-1960	185	51	236	233	2	2	238	235	211	201	34	235	238		
1961-1971	174	71	245	245	1	1	246	246	221	202	45	247	245		
1972-1981	226	148	374	374	2	2	376	376	341	269	105	374	376		
1982-1986	55	33	88	88	-	-	88	88	84	64	24	88	88		
Dopo il 1986	28	47	75	75	-	-	75	75	72	40	35	75	75		
Cooperativa edilizia	286	548	834	833	2	1	836	834	824	501	337	838	836		
Prima del 1919	14	1	15	15	1	-	16	15	16	13	1	14	16		
1919-1945	20	-	20	19	1	-	21	20	20	19	-	19	21		
1946-1960	40	1	41	41	-	-	41	41	41	38	4	42	41		
1961-1971	57	18	75	75	-	-	75	75	74	67	10	77	75		
1972-1981	88	237	325	325	-	-	325	325	324	198	129	327	325		
1982-1986	44	224	268	268	-	-	268	268	262	126	143	269	268		
Dopo il 1986	23	67	90	90	-	-	90	90	87	40	50	90	90		
Stato, Regione, Provincia, Comune, IACP	10.511	3.127	13.638	13.584	97	82	13.735	13.666	13.259	12.541	929	13.470	13.730		
Prima del 1919	864	106	970	958	73	60	1.043	1.018	932	876	56	932	1.040		
1919-1945	2.016	106	2.122	2.110	7	7	2.129	2.117	2.035	1.927	39	1.966	2.129		
1946-1960	2.138	68	2.206	2.197	11	9	2.217	2.206	2.147	2.163	27	2.190	2.217		
1961-1971	1.630	134	1.764	1.752	5	5	1.769	1.757	1.708	1.731	47	1.778	1.768		
1972-1981	1.831	1.425	3.256	3.252	-	-	3.256	3.252	3.173	2.903	372	3.275	3.256		
1982-1986	1.421	902	2.323	2.319	-	-	2.323	2.319	2.291	2.070	259	2.329	2.323		
Dopo il 1986	611	386	997	996	1	1	998	997	973	871	129	1.000	997		
Ente previdenziale	155	81	236	234	-	-	236	234	230	200	33	233	236		
Prima del 1919	7	2	9	7	-	-	9	7	7	6	1	7	9		
1919-1945	37	43	80	80	-	-	80	80	78	72	6	78	80		
1946-1960	36	-	36	36	-	-	36	36	36	36	1	37	36		
1961-1971	37	18	55	55	-	-	55	55	54	39	16	55	55		
1972-1981	13	5	18	18	-	-	18	18	17	15	3	18	18		
1982-1986	16	7	23	23	-	-	23	23	23	20	3	23	23		
Dopo il 1986	9	6	15	15	-	-	15	15	15	12	3	15	15		
Altro proprietario	1.565	432	1.997	1.968	72	50	2.069	2.018	1.789	1.678	292	1.970	2.069		
Prima del 1919	540	197	737	720	57	38	794	758	644	585	122	707	794		
1919-1945	217	27	244	241	9	6	253	247	215	223	18	241	253		
1946-1960	233	40	273	270	4	4	277	274	242	242	31	273	277		
1961-1971	366	56	422	416	-	-	422	416	397	383	44	427	422		
1972-1981	135	61	196	196	2	2	198	198	177	150	47	197	198		
1982-1986	48	22	70	70	-	-	70	70	67	56	14	70	70		
Dopo il 1986	26	29	55	55	-	-	55	55	47	39	16	55	55		

Tavola 4.36 - Abitazioni occupate fornite di acqua potabile, riscaldamento, acqua calda, telefono, per numero di abitazioni, stanze, famiglie, occupanti, titolo di godimento, figura giuridica del proprietario ed epoca di costruzione

AGGREGATI	ABITAZIONI FORNITE DI											
	ACQUA POTABILE				RISCALDAMENTO				ACQUA CALDA			
	DI ACQUEDOTTO		Totale	Pozzo o cisterna	IMPIANTO FISSO		APPARECCHI FISSI CHE RISCALDANO		Totale	Totale	Di cui con impianto comune con quello del riscaldamento	Telefono
	Nell'abitazione	Fuori dell'abitazione			Centralizzato ad uso di più abitazioni	Autonomo ad uso esclusivo dell'abitazione	Tutta o la maggior parte dell'abitazione	Alcune parti dell'abitazione				
ABITAZIONI OCCUPATE	141.437	2.395	143.832	680	79.732	28.284	9.929	22.622	140.567	128.763	89.508	125.055
STANZE	626.694	10.838	637.532	3.280	335.992	138.836	43.605	106.728	625.161	573.969	406.949	568.566
FAMIGLIE	143.206	2.441	145.647	698	80.382	28.588	10.103	23.256	142.329	130.219	90.440	126.632
OCCUPANTI	422.732	7.676	430.408	2.282	225.664	91.745	30.986	74.442	422.837	388.766	276.527	389.570
NUMERO OCCUPANTI												
1	30.752	597	31.349	134	17.993	4.324	2.271	5.293	29.881	26.301	16.733	22.495
2	61.140	682	61.822	270	36.068	11.456	3.982	9.080	60.586	55.264	36.242	53.880
3	84.882	1.221	86.103	324	51.846	17.046	5.283	10.509	84.684	79.407	55.983	78.783
4	117.892	2.100	119.992	560	68.024	28.624	7.592	14.236	118.476	112.100	85.036	111.972
5	66.235	1.350	67.585	415	32.065	17.030	5.265	12.445	66.805	61.835	46.965	63.270
6	30.954	822	31.776	198	11.796	7.422	3.132	8.820	31.170	27.774	19.776	29.550
7 o più	30.877	904	31.781	381	7.872	5.843	3.461	14.059	31.235	26.085	15.792	29.620
NUMERO STANZE												
1	2.241	157	2.398	5	1.699	164	176	184	2.223	2.022	1.477	1.178
2	18.208	382	18.590	66	11.366	2.052	1.600	2.702	17.720	15.604	9.992	13.174
3	81.276	1.068	82.344	309	48.645	11.994	6.471	12.687	79.797	72.012	44.649	67.380
4	176.652	2.312	178.964	808	108.960	31.032	11.308	23.960	175.260	162.092	111.020	158.668
5	161.155	2.545	163.700	720	92.190	36.785	9.440	22.700	161.115	149.730	111.780	149.215
6	85.410	1.644	87.054	534	35.772	25.830	6.438	17.748	85.788	78.696	58.344	80.250
7 o più	101.752	2.730	104.482	838	37.360	30.979	8.172	26.747	103.258	93.813	69.687	98.701
TITOLO DI GODIMENTO												
Proprietà	94.874	1.687	96.561	489	49.969	22.043	6.421	16.278	94.711	86.623	63.193	85.852
Affitto	38.481	505	38.986	108	25.094	5.092	2.824	4.723	37.733	34.844	21.339	33.340
Altro titolo	8.082	203	8.285	83	4.669	1.149	684	1.621	8.123	7.296	4.976	5.863
FIGURA GIURIDICA DEL PROPRIETARIO ED EPOCA DI COSTRUZIONE DEL FABBRICATO												
Persona fisica	121.899	2.163	124.062	605	66.671	24.916	8.686	21.008	121.281	110.687	77.486	107.046
Prima del 1919	27.532	887	28.419	263	6.957	5.055	3.617	11.682	27.311	21.698	11.586	21.890
1919-1945	8.427	130	8.557	57	3.068	2.570	795	1.863	8.296	7.339	4.078	7.330
1946-1960	19.571	277	19.848	75	10.592	4.186	1.493	3.102	19.373	17.846	9.589	17.421
1961-1971	30.331	355	30.686	106	22.700	3.499	1.290	2.684	30.173	28.518	19.771	27.629
1972-1981	22.918	300	23.218	70	16.820	4.079	803	1.162	22.864	22.253	20.241	20.780
1982-1986	7.419	125	7.544	23	3.880	2.904	410	313	7.507	7.379	6.892	6.931
Dopo il 1986	5.701	89	5.790	11	2.654	2.623	278	202	5.757	5.654	5.329	5.065
Impresa bancaria o assicuratrice	821	4	825	-	744	50	10	6	810	777	396	794
Prima del 1919	112	4	116	-	98	5	4	2	109	98	22	105
1919-1945	156	-	156	-	149	4	1	1	155	153	10	152
1946-1960	124	-	124	-	103	17	2	1	123	115	27	120
1961-1971	182	-	182	-	177	1	-	1	179	172	124	175
1972-1981	147	-	147	-	141	3	1	-	145	143	125	142
1982-1986	28	-	28	-	24	3	1	-	28	26	23	28
Dopo il 1986	72	-	72	-	52	17	1	1	71	70	65	72
Impresa di costruzioni o immobiliare	527	8	535	1	357	78	33	54	522	484	361	455
Prima del 1919	119	4	123	1	30	31	16	39	116	90	45	87
1919-1945	45	1	46	-	27	5	7	6	45	41	14	42
1946-1960	57	-	57	-	38	11	4	3	56	54	35	48
1961-1971	153	-	153	-	135	10	4	2	151	146	121	142
1972-1981	77	2	79	-	71	3	2	3	79	78	73	68
1982-1986	46	-	46	-	33	11	-	1	45	45	43	42
Dopo il 1986	30	1	31	-	23	7	-	-	30	30	30	26

Tavola 4.36 segue - Abitazioni occupate fornite di acqua potabile, riscaldamento, acqua calda, telefono, per numero di abitazioni, stanze, famiglie, occupanti, titolo di godimento, figura giuridica del proprietario ed epoca di costruzione

AGGREGATI	ABITAZIONI FORNITE DI											
	ACQUA POTABILE				RISCALDAMENTO				ACQUA CALDA			
	DI ACQUEDOTTO		Totale	Pozzo o ci- sterna	IMPIANTO FISSO		APPARECCHI FISSI CHE RISCALDANO		Totale	Totale	Di cui con impianto comune con quello del riscaldi- mento	Telefono
	Nell'abita- zione	Fuori dell'a- bitazione			Centraliz- zato ad uso di più abitazioni	Autonomo ad uso esclusivo dell'abita- zione	Tutta o la maggior parte del- l'abita- zione	Alcune parti dell'abita- zione				
Altra impresa industriale, commer- ciale, ecc.	1.428	34	1.462	26	997	240	88	126	1.451	1.348	937	1.256
Prima del 1919	294	12	306	3	154	45	32	58	289	269	148	254
1919-1945	135	9	144	8	103	16	14	16	149	124	61	119
1946-1960	231	4	235	5	134	48	18	34	234	206	99	196
1961-1971	236	6	242	5	199	21	10	11	241	230	170	210
1972-1981	371	2	373	4	296	63	9	7	375	359	311	329
1982-1986	86	1	87	1	67	19	2	-	88	88	80	81
Dopo il 1986	75	-	75	-	44	28	3	-	75	72	68	67
Cooperativa edilizia	833	10	843	1	520	258	32	14	824	796	711	810
Prima del 1919	17	1	18	-	5	5	3	3	16	11	4	15
1919-1945	21	-	21	-	5	6	7	2	20	16	13	18
1946-1960	42	-	42	-	26	12	2	1	41	35	18	40
1961-1971	76	-	76	-	62	7	3	4	76	66	43	73
1972-1981	320	7	327	1	228	81	8	3	320	318	303	313
1982-1986	268	1	269	-	142	111	9	1	263	264	249	264
Dopo il 1986	89	1	90	-	52	36	-	-	88	86	81	87
Stato, Regione, Provincia, Comune, IACP	13.657	127	13.784	32	9.034	2.435	927	1.056	13.452	12.632	8.505	12.735
Prima del 1919	1.019	23	1.042	10	480	162	138	231	1.011	875	416	830
1919-1945	2.118	11	2.129	11	480	919	292	383	2.074	1.898	900	1.978
1946-1960	2.214	13	2.227	2	654	810	342	329	2.135	2.016	909	2.072
1961-1971	1.776	9	1.785	2	1.377	203	86	80	1.746	1.591	636	1.671
1972-1981	3.245	32	3.277	2	3.096	68	33	21	3.218	3.164	2.831	3.073
1982-1986	2.302	26	2.328	2	2.090	166	27	8	2.291	2.268	2.058	2.176
Dopo il 1986	983	13	996	3	857	107	9	4	977	820	755	935
Ente previdenziale	237	-	237	-	200	23	3	5	231	219	78	223
Prima del 1919	9	-	9	-	3	1	-	4	8	6	2	5
1919-1945	80	-	80	-	72	6	2	-	80	74	12	80
1946-1960	37	-	37	-	29	3	1	1	34	33	5	36
1961-1971	55	-	55	-	54	-	-	-	54	54	10	52
1972-1981	18	-	18	-	17	1	-	-	18	16	15	16
1982-1986	23	-	23	-	13	9	-	-	22	22	22	20
Dopo il 1986	15	-	15	-	12	3	-	-	15	14	12	14
Altro proprietario	2.035	49	2.084	15	1.209	284	150	353	1.996	1.820	1.034	1.736
Prima del 1919	762	35	797	8	272	140	97	252	761	649	346	635
1919-1945	249	6	255	2	160	37	13	35	245	224	78	214
1946-1960	275	2	277	3	167	45	19	32	263	250	103	232
1961-1971	428	3	431	1	355	26	6	26	413	391	242	386
1972-1981	198	2	200	-	156	14	13	8	191	184	154	163
1982-1986	70	-	70	-	53	13	2	-	68	67	60	59
Dopo il 1986	53	1	54	1	46	9	-	-	55	55	51	47

CAPITOLO 5 - DATI COMUNALI

Tavola 5.1 - Popolazione residente per sesso, stato civile e Comune

COMUNI	MASCHI						FEMMINE						
	CONIUGATI						CONIUGATE						
	Cellibi	Totale Di cui sepa- rati di fatto	Separati le- galmente	Divorziati	Vedovi	Nubili	Totale Di cui sepa- rate di fatto	Separate le- galmente	Divorziate	Vedove			
001	Aldino-Aldein	447	314	-	-	-	12	435	312	1	1	2	67
002	Andriano-Andrian	188	183	3	2	3	4	152	185	2	-	3	38
003	Anterivo-Altrei	103	85	-	-	-	6	81	85	-	-	2	33
004	Appiano sulla strada del vino- Eppan an der Weinstrasse	2.722	2.439	22	38	33	95	2.531	2.441	18	42	46	527
005	Avelengo-Hafling	178	130	-	1	1	8	146	131	-	1	1	26
006	Badia-Abtei	712	566	3	2	3	25	727	565	1	-	4	118
007	Barbiano-Barbian	390	327	2	1	1	11	328	320	2	1	4	61
008	Bolzano-Bozen	20.779	23.678	243	682	634	1.026	18.799	23.735	247	847	975	7.003
009	Braies-Prags	199	113	-	1	-	8	139	116	-	-	2	35
010	Brennero-Brenner	705	493	1	8	5	12	443	457	4	6	2	111
011	Bressanone-Brixen	4.347	3.584	37	56	37	140	4.056	3.600	28	78	95	999
012	Bronzolo-Branzoll	426	506	2	10	7	14	372	515	2	9	3	111
013	Brunico-Bruneck	3.294	2.689	18	51	35	97	3.023	2.734	25	44	54	603
014	Caines-Kuens	79	65	-	-	-	4	78	66	-	-	-	12
015	Caldaro sulla strada del vino- Kaltern an der Weinstrasse	1.474	1.460	3	22	27	59	1.385	1.469	5	20	34	387
016	Campo di Trens-Freienfeld	722	482	-	3	4	20	549	486	2	2	3	112
017	Campo Tures-Sand in Taufers	1.258	876	4	5	15	48	1.143	879	8	5	12	195
018	Castelbello-Ciardes-Kastelbell- Tschars	609	505	4	2	4	12	569	510	2	5	2	99
019	Castelrotto-Kastelruth	1.518	1.166	4	12	15	58	1.387	1.171	4	10	17	246
020	Cermes-Tscherms	268	260	4	2	5	13	250	255	1	3	5	57
021	Chienes-Kiens	728	501	2	5	1	29	609	499	-	5	2	97
022	Chiusa-Klausen	1.234	858	3	5	9	24	1.069	858	1	8	8	211
023	Comedo all'Isarco-Karneid	814	565	2	8	5	24	652	568	3	9	7	112
024	Cortaccia sulla strada del vino- Kurtatsch an der Weinstrasse	451	397	1	1	2	15	419	398	2	6	4	119
025	Cortina sulla strada del vino- Kurtinig an der Weinstrasse	127	137	-	-	-	6	99	141	2	2	1	39
026	Corvara in Badia-Corvara	322	257	-	5	1	13	311	269	1	3	4	51
027	Curon Venosta-Graun im Vin- schgau	757	439	-	3	5	15	536	437	1	3	6	130
028	Dobbiaco-Toblach	871	646	3	6	5	21	766	654	4	8	7	138
029	Egna-Neumarkt	979	951	7	14	22	47	757	940	5	18	29	256
030	Falzes-Pfalzen	623	410	2	3	4	15	522	418	2	-	2	52
031	Fiè allo Sciliar-Voels am Schlern	778	531	1	10	5	21	630	540	2	8	9	117
032	Fortezza-Franzenfeste	235	209	3	2	4	12	187	204	1	2	1	59
033	Funes-Villnoess	671	451	1	-	1	20	601	454	5	1	1	109
034	Gais-Gais	738	524	2	1	-	18	627	528	1	6	2	93
035	Gargazzone-Gargazon	269	272	3	9	3	9	244	261	3	6	3	64
036	Giorenza-Glurns	212	168	1	2	2	5	183	171	1	1	1	50
037	Laces-Latsch	1.092	957	7	7	10	44	1.054	949	3	17	7	183
038	Lagundo-Algund	945	823	8	14	29	43	895	820	2	21	22	229
039	Laion-Lajen	573	394	1	5	3	20	447	394	-	2	4	103
040	Laives-Leifers	3.000	3.470	16	72	68	86	2.656	3.463	25	96	89	707
041	Lana-Lana	2.192	1.826	11	30	38	79	2.063	1.852	16	37	56	458
042	Lasa-Laas	1.034	721	-	9	1	37	804	722	3	6	6	174
043	Lauregno-Laurein	107	74	-	-	1	3	69	71	-	-	1	20
117	La Valle-Wengen	377	219	-	-	-	6	340	217	-	-	1	39
044	Luson-Luesen	403	268	-	-	1	10	354	270	-	1	-	66
045	Magrè sulla strada del vino- Margreid an der Wein- strasse	274	216	2	-	2	9	203	217	1	3	2	76
046	Malles Venosta-Mals	1.427	902	6	5	1	38	1.087	899	3	12	8	229
047	Marebbe-Enneberg	747	495	2	5	3	27	687	489	1	3	1	117
048	Marlengo-Marling	494	471	5	4	6	20	444	476	6	4	10	112
049	Martello-Martell	288	160	-	-	4	7	180	158	2	1	1	46
050	Meltina-Moelten	389	229	-	2	3	14	283	232	-	2	1	59
051	Merano-Meran	7.370	7.375	110	241	247	381	7.288	7.434	96	328	387	2.453
052	Monguelfo-Welsberg	692	454	-	3	2	23	633	455	4	2	7	131
053	Montagna-Montan	366	322	1	3	1	17	292	316	-	2	1	70
054	Moso in Passiria-Moos in Pas- seier	719	388	-	3	-	16	557	393	2	3	2	90
055	Nalles-Nals	354	321	-	3	5	14	314	324	1	4	5	69
056	Naturno-Naturns	1.269	959	4	11	12	39	1.060	969	7	8	12	196
057	Naz-Sciaves-Natz-Schabs	591	422	2	8	4	15	502	421	5	8	3	77
058	Nova Levante-Welschnofen	483	366	1	-	3	15	386	367	2	1	6	85
059	Nova Ponente-Deutschnofen	925	648	2	5	4	26	803	657	-	5	5	153
060	Ora-Auer	629	603	3	8	14	32	560	609	1	7	23	152
061	Ortisei-St. Ulrich	1.042	992	1	9	14	40	913	991	4	8	15	198
062	Parcines-Partschins	753	641	1	6	9	26	665	638	1	9	11	153
063	Perca-Percha	345	247	1	1	-	6	285	242	1	1	2	43
064	Plaus-Plaus	101	79	1	2	2	2	94	78	-	4	4	14

Tavola 5.1 segue - Popolazione residente per sesso, stato civile e Comune

COMUNI	MASCHI							FEMMINE					
	CONIUGATI							CONIUGATE					
	Celibi	Totale	Di cui separati di fatto	Separati legalmente	Divorziati	Vedovi	Nubili	Totale	Di cui separate legalmente	Separate legalmente	Divorziate	Vedove	
065	Ponte Gardena-Waidbruck	51	52	-	-	2	-	39	54	1	-	1	11
066	Postal-Burgstall	317	296	2	4	4	13	269	290	2	3	2	70
067	Prato allo Stelvio-Prad am Stilfser Joch	860	650	4	7	3	30	678	649	3	5	6	139
068	Predoi-Prettau	192	126	-	-	3	4	167	124	2	2	3	42
069	Proves-Proveis	95	59	-	-	-	6	62	61	-	-	-	15
070	Racines-Ratschings	1.156	707	1	3	-	23	850	711	1	2	2	140
071	Rasun Anterselva-Rasen-Antholz	796	475	5	1	3	20	631	466	-	4	2	108
072	Renon-Ritten	1.699	1.292	2	12	14	50	1.428	1.284	3	11	13	298
073	Rifiano-Riffian	298	212	-	2	5	10	263	211	1	1	2	44
074	Rio di Pusteria-Muehlbach	697	475	3	4	1	20	613	476	2	8	3	113
075	Rodengo-Rodeneck	317	209	-	1	-	9	237	214	2	2	2	40
076	Salomo-Salurn	598	608	3	11	6	34	480	602	3	13	8	188
077	San Candido-Innichen	885	623	6	8	7	32	732	615	3	7	8	156
079	San Genesio Atesino-Jenesien	652	491	-	4	6	20	575	481	1	2	4	118
080	San Leonardo in Passiria-St. Leonhard in Passeier	975	658	1	2	3	16	857	666	-	2	2	149
081	San Lorenzo di Sebato-St. Lorenzen	909	627	3	4	5	20	745	632	3	4	7	132
082	San Martino in Badia-St. Martin in Thurn	446	302	-	-	2	17	383	298	-	-	2	45
083	San Martino in Passiria-St. Martin in Passeier	814	524	2	4	2	19	706	524	1	4	3	100
084	San Pancrazio-St. Pankraz	503	304	1	3	2	19	405	301	2	3	1	79
085	Santa Cristina Val Gardena-St. Christina in Groeden	385	376	1	-	2	25	363	377	-	2	3	65
086	Sarentino-Sarntal	1.903	1.249	11	11	15	54	1.536	1.260	11	8	9	279
087	Scena-Schenna	735	522	2	3	3	28	603	522	-	2	7	102
088	Selva dei Molini-Muehlwald	481	261	-	3	1	11	368	264	-	1	-	50
089	Selva di Val Gardena-Wolkenstein in Groeden	601	560	4	3	1	11	546	559	3	2	4	107
091	Senales-Schnals	444	258	1	2	1	10	331	259	-	1	3	70
118	Senale-San Felice-Unsere Liebe Frau im Walde-St. Felix	193	155	-	2	-	16	156	150	2	-	4	33
092	Sesto-Sexten	472	400	1	3	2	15	446	397	1	4	2	88
093	Silandro-Schlanders	1.456	1.131	3	12	14	37	1.283	1.135	3	14	14	270
094	Sluderno-Schluderns	485	350	4	2	2	17	415	356	4	-	4	87
095	Stelvio-Stiifs	388	268	2	4	7	12	291	261	2	4	6	82
096	Terento-Terenten	464	269	2	-	2	9	368	268	-	-	3	50
097	Tertano-Terlan	739	727	3	12	11	22	666	744	2	9	8	179
098	Termeno sulla strada del vino-Tramin an der Weinstrasse	682	705	4	5	6	25	622	707	2	4	6	201
099	Tesimo-Tisens	481	363	-	5	2	16	380	357	1	4	2	111
100	Tires-Tiers	216	180	-	2	-	13	200	177	-	5	1	40
101	Tirolo-Tirol	602	478	4	6	4	15	507	481	5	8	12	124
102	Trodene-Truden	228	210	-	3	4	9	214	209	1	3	2	64
103	Tubre-Taufers im Muenstertal	288	201	1	1	3	10	204	194	-	-	1	50
104	Ultimo-Ulten	925	524	5	7	2	31	787	532	3	7	2	128
105	Vadena-Pfatten	149	185	1	4	2	2	146	182	2	2	1	34
106	Valdaora-Olang	745	537	-	3	3	20	633	537	-	8	4	101
107	Val di Vizze-Pfitsch	697	525	2	5	2	18	598	531	5	5	8	119
108	Valle Aurina-Ahrmtal	1.634	988	4	2	3	36	1.410	985	2	5	6	192
109	Valle di Casies-Gsies	616	365	-	1	-	14	558	372	-	1	1	80
110	Vandoes-Vintl	926	558	5	-	9	24	751	553	1	6	3	131
111	Varna-Vahrn	849	700	4	6	14	21	801	703	6	10	13	152
116	Vetturno-Feldthurns	656	443	-	-	3	11	656	451	-	-	4	78
112	Verano-Voeran	266	137	-	1	-	5	213	137	-	1	-	35
113	Villabassa-Niederdorf	354	236	-	1	3	10	298	238	2	4	3	82
114	Villandro-Villanders	516	341	1	-	-	14	447	337	-	1	1	91
115	Vipiteno-Sterzing	1.509	1.170	10	16	14	48	1.348	1.161	10	20	26	284
TOTALE		112.553	96.341	674	1.623	1.588	4.032	98.988	96.550	670	1.969	2.279	24.585

Tavola 5.2 - Popolazione residente per classe di età, sesso e Comune

COMUNI	CLASSI DI ETÀ (anni)										Totale	
	Meno di 5	5-9	10-14	15-24	25-34	35-44	45-54	55-64	65-74	75 e più		
MASCHI												
001	Aldino-Aldein	44	65	49	154	134	90	81	85	41	30	773
002	Andriano-Andrian	30	31	21	58	72	52	39	41	21	15	380
003	Anterivo-Altret	12	14	9	27	35	31	21	19	12	14	194
004	Appiano sulla strada del vino- Eppan an der Weinstrasse	355	345	333	875	972	690	727	509	329	192	5.327
005	Avelengo-Hafling	25	25	17	61	56	40	32	33	11	18	318
006	Badia-Abtei	96	68	94	237	224	158	174	140	68	49	1.308
007	Barbiano-Barbican	54	53	63	131	125	77	96	64	43	24	730
008	Bolzano-Bozen	2.057	1.962	2.155	7.423	7.856	6.387	7.277	5.541	3.723	2.418	46.799
009	Braies-Prags	26	22	15	59	67	31	28	34	24	15	321
010	Brennero-Brenner	60	77	63	241	298	159	143	100	55	27	1.223
011	Bressanone-Brixen	483	532	524	1.420	1.486	1.037	1.036	826	519	301	8.164
012	Bronzolo-Branzoll	55	63	53	137	181	148	129	89	68	40	963
013	Brunico-Bruneck	354	382	463	1.121	1.093	840	856	522	315	220	6.166
014	Caines-Kuens	12	5	11	33	35	13	14	18	3	4	148
015	Caldaro sulla strada del vino- Kaltarn an der Weinstrasse	197	223	187	453	548	422	383	293	214	122	3.042
016	Campo di Trens-Freienfeld	89	97	90	205	234	182	134	96	67	37	1.231
017	Campo Tures-Sand in Taufers	125	135	168	467	397	281	266	189	116	58	2.202
018	Castelbello-Ciardes-Kastel- bell-Tschars	82	85	76	193	200	130	109	125	81	51	1.132
019	Castelrotto-Kastelruth	172	161	184	560	481	334	302	299	162	114	2.769
020	Cermes-Tscherms	33	43	25	81	107	77	64	53	46	19	548
021	Chienes-Kiens	67	89	96	288	217	139	157	112	49	50	1.264
022	Chiusa-Klausen	148	159	167	423	387	281	224	172	106	63	2.130
023	Cornedo all'Isarco-Karneid	89	96	114	289	269	157	164	124	71	43	1.416
024	Cortaccia sulla strada del vino- Kurtatsch an der Wein- strass	52	62	42	142	164	116	84	106	59	39	866
025	Cortina sulla strada del vino- Kurtinig an der Weinstrasse	24	19	23	33	58	36	27	22	18	10	270
026	Corvara in Badia-Corvara	35	31	62	102	106	61	84	67	33	17	598
027	Curon Venosta-Graun im Vin- schgau	87	78	98	243	222	142	118	121	71	39	1.219
028	Dobbiaco-Toblach	93	107	114	303	305	196	147	137	96	51	1.549
029	Egna-Neumarkt	117	96	119	300	399	264	283	214	141	80	2.013
030	Falzes-Pfalzen	75	92	90	194	213	133	100	85	46	27	1.055
031	Fiè allo Sciliar-Voels am Schlern	86	85	115	282	235	170	135	104	68	65	1.345
032	Fortezza-Franzensfeste	18	20	31	71	102	63	59	46	35	17	462
033	Funes-Villnoess	82	71	78	244	220	120	112	123	58	35	1.143
034	Gais-Gais	84	105	106	255	215	188	150	96	61	21	1.281
035	Gargazzone-Gargazon	39	33	26	83	106	76	74	67	42	16	562
036	Giorenza-Giurns	35	34	33	47	61	77	43	31	15	13	389
037	Laces-Latsch	173	153	134	308	424	269	212	226	138	73	2.110
038	Lagundo-Algund	113	114	93	301	334	226	252	186	133	102	1.854
039	Laion-Lajen	63	69	88	198	171	95	139	80	56	36	995
040	Laives-Leifers	372	345	355	1.101	1.299	1.103	1.000	649	311	161	6.696
041	Lana-Lana	271	291	291	685	772	556	513	387	231	168	4.165
042	Lasa-Laas	119	137	132	339	318	218	173	198	118	50	1.802
043	Lauregno-Laurein	11	10	9	31	38	20	13	31	11	11	185
117	La Valle-Wengen	49	56	41	132	98	64	63	39	33	27	602
044	Luson-Luesen	48	48	57	130	126	78	72	66	31	26	682
045	Magrè sulla strada del vino- Margreid an der Wein- strasse	31	40	32	88	89	67	62	50	26	16	501
046	Malles Venosta-Mals	168	168	176	466	462	267	240	211	133	82	2.373
047	Marebbe-Enneberg	89	97	90	227	206	146	154	133	69	66	1.277
048	Marlengo-Marling	45	50	69	169	183	127	152	113	49	38	995
049	Martello-Martell	32	29	34	73	109	56	33	51	24	18	459
050	Meltina-Moelten	50	41	49	141	108	62	61	75	27	23	637
051	Merano-Meran	748	672	768	2.408	2.799	2.138	2.392	1.716	1.120	853	15.614
052	Mongueifo-Welsberg	65	86	85	219	224	167	119	112	63	34	1.174
053	Montagna-Montan	58	46	39	107	146	85	64	80	57	27	709
054	Moso in Passiria-Moos in Passeier	89	95	109	245	193	130	93	99	52	21	1.126
055	Nalles-Nals	48	35	49	122	140	87	80	76	36	24	697
056	Naturno-Naturns	182	173	175	391	387	317	266	191	124	84	2.290
057	Naz-Sciaves-Natz-Schabs	99	89	76	171	223	153	95	74	36	24	1.040
058	Nova Levante-Welschnofen	55	46	55	147	164	120	97	82	53	48	867
059	Nova Ponente-Deutschnofen	118	130	123	233	289	228	162	146	95	84	1.608
060	Ora-Auer	80	88	75	202	258	165	175	115	95	33	1.286
061	Ortisei-St. Ulrich	123	109	124	392	351	260	317	207	108	106	2.097
062	Parcines-Partschins	90	84	103	257	262	167	193	140	85	54	1.435
063	Perca-Percha	35	49	42	119	117	70	76	56	24	11	599

Tavola 5.2 segue - Popolazione residente per classe di età, sesso e Comune

COMUNI	CLASSI DI ETÀ (anni)										Totale	
	Meno di 5	5-9	10-14	15-24	25-34	35-44	45-54	55-64	65-74	75 e più		
MASCHI												
064	Plaus-Plaus	14	8	6	40	42	24	25	12	9	6	186
065	Ponte Gardena-Waidbruck	5	8	5	17	22	10	9	19	5	5	105
066	Postal-Burgstall	34	45	31	113	112	90	78	62	44	25	634
067	Prato allo Stelvio-Prad am Stilfser Joch	91	143	112	293	262	223	177	120	73	56	1.550
068	Predoi-Prettau	14	14	17	68	60	36	42	36	21	17	325
069	Proves-Proveis	8	14	10	29	29	19	15	17	13	6	160
070	Racines-Ratschings	143	149	145	355	362	222	202	165	91	55	1.889
071	Rasun Anterselva-Rasen-Antholz	86	88	81	292	252	152	128	120	64	32	1.295
072	Renon-Ritten	266	230	232	521	546	408	349	243	156	116	3.067
073	Rifiano-Riffian	37	41	39	91	101	62	68	35	33	20	527
074	Rio di Pusteria-Muehlbach	74	94	100	218	194	158	143	116	64	36	1.197
075	Rodengo-Rodeneck	42	51	40	99	92	54	48	50	38	22	536
076	Salomo-Salurn	65	66	75	157	209	210	147	139	114	75	1.257
077	San Candido-Innichen	109	103	90	270	354	204	133	149	96	47	1.555
079	San Genesio Atesino-Jenesien	91	77	71	210	244	127	138	113	58	44	1.173
080	San Leonardo in Passiria-St. Leonhard in Passeier	134	145	143	298	277	241	158	135	73	50	1.654
081	San Lorenzo di Sebato-St. Lorenzen	110	125	102	294	304	179	172	151	82	46	1.565
082	San Martino in Badia-St. Martin in Thurn	58	63	60	118	140	84	71	72	69	32	767
083	San Martino in Passiria-St. Martin in Passeier	96	89	117	258	271	175	135	120	61	41	1.363
084	San Pancrazio-St. Pankraz	54	52	48	148	162	93	73	89	66	46	831
085	Santa Cristina Val Gardena-St. Christina in Groeden	43	57	43	131	145	93	100	95	46	35	788
086	Sarentino-Sarntal	232	238	284	598	534	421	353	258	186	128	3.232
087	Scena-Schenna	96	76	100	257	221	158	143	112	79	49	1.291
088	Selva dei Molini-Muehlwald	50	51	66	159	135	98	80	66	33	19	757
089	Selva di Val Gardena-Wolkenstein in Groeden	75	71	62	235	231	136	172	113	50	31	1.176
091	Senales-Schnals	67	48	69	108	135	111	58	53	45	21	715
118	Senale-San Felice-Unsere Liebe Frau im Walde-St. Felix	36	23	17	50	71	47	38	37	23	24	366
092	Sesto-Sexten	58	47	57	143	202	100	90	107	64	24	892
093	Silandro-Schlanders	187	205	200	483	487	313	295	230	146	104	2.650
094	Sluderno-Schliuderns	61	75	52	157	158	111	80	83	45	34	856
095	Stelvio-Stilfs	53	56	44	113	105	90	83	62	44	29	679
096	Terento-Terentn	66	56	62	143	149	93	59	54	44	18	744
097	Terlano-Terlan	92	93	98	255	251	187	223	160	86	66	1.511
098	Termeno sulla strada del vino-Tramin an der Weinstrasse	78	93	91	239	252	164	174	167	121	44	1.423
099	Tesimo-Tisens	60	62	56	139	167	96	83	100	62	42	867
100	Tires-Tiers	28	29	22	70	61	46	50	45	29	31	411
101	Tirolo-Tirol	58	73	82	197	188	152	130	109	70	46	1.105
102	Trodna-Truden	33	37	29	67	77	58	58	51	29	15	454
103	Tubre-Taufers im Muenstertal	30	22	40	78	127	55	44	57	38	12	503
104	Ultimo-Ulten	99	95	108	256	278	182	154	126	115	76	1.489
105	Vadena-Pfatten	27	20	16	48	76	55	42	28	21	9	342
106	Valdaora-Olang	101	90	112	255	217	180	143	112	59	39	1.308
107	Val di Vizze-Pfritsch	69	109	107	201	193	178	152	112	80	46	1.247
108	Valle Aurina-Ahrntal	186	198	221	539	461	330	274	234	135	85	2.663
109	Valle di Casies-Gsies	71	72	81	198	157	154	85	79	56	43	996
110	Vandoies-Vintl	111	105	127	284	284	199	142	136	92	37	1.517
111	Varna-Vahrn	103	116	104	291	310	206	199	139	87	35	1.590
116	Velturmo-Feldthurns	81	93	98	225	193	149	110	81	56	27	1.113
112	Verano-Voeran	41	39	38	81	70	50	35	34	12	9	409
113	Villabassa-Niederdorf	35	33	37	113	130	71	60	63	36	26	604
114	Villandro-Villanders	64	62	73	171	166	97	87	73	43	35	871

Tavola 5.2 segue - Popolazione residente per classe di età, sesso e Comune

COMUNI	CLASSI DI ETÀ (anni)										Totale	
	Meno di 5	5-9	10-14	15-24	25-34	35-44	45-54	55-64	65-74	75 e più		
FEMMINE												
001	Aldino-Aldein	49	51	82	174	111	86	91	61	74	38	817
002	Andriano-Andrian	28	24	16	54	68	45	54	35	31	23	378
003	Anterivo-Altrei	12	9	14	28	29	22	18	25	26	18	201
004	Appiano sulla strada del vino-Eppan an der Weinstrasse	290	313	300	849	930	730	713	567	510	385	5.587
005	Avelengo-Hafing	23	19	24	56	56	27	34	33	22	11	305
006	Badia-Abtei	62	79	115	283	238	161	172	137	91	76	1.414
007	Barbiano-Barbian	44	38	60	141	107	86	84	71	43	40	714
008	Bolzano-Bozen	1.907	1.790	2.050	6.968	7.487	6.861	7.806	6.389	5.443	4.658	51.359
009	Braies-Prags	13	23	9	50	50	24	37	29	33	24	292
010	Brennero-Brenner	45	64	65	184	168	132	132	87	82	60	1.019
011	Bressanone-Brixen	448	471	479	1.356	1.426	1.080	1.104	932	792	740	8.828
012	Bronzolo-Branzoll	73	66	46	117	187	148	112	112	90	59	1.010
013	Brunico-Bruneck	329	354	425	1.084	1.060	907	827	595	467	410	6.458
014	Caines-Kuens	13	2	6	48	26	12	16	16	6	11	156
015	Caldarò sulla strada del vino-Kaltern an der Weinstrasse	168	189	181	465	556	415	392	340	311	278	3.295
016	Campo di Trens-Freienfeld	86	83	95	193	203	139	97	95	94	67	1.152
017	Campo Tures-Sand in Taufers	131	138	179	446	353	270	257	176	157	127	2.234
018	Castelbello-Ciardes-Kastelbell-Tschars	64	80	102	193	181	142	106	139	99	79	1.185
019	Castelrotto-Kastelruth	182	169	202	535	444	302	334	287	194	182	2.831
020	Cermes-Tschermers	41	40	25	77	111	64	63	59	44	46	570
021	Chienes-Kiens	91	75	95	259	199	139	129	113	55	57	1.212
022	Chiusa-Klausen	153	164	170	344	357	257	217	201	152	139	2.154
023	Cornedo all'Isarco-Karneid	81	78	97	260	241	152	159	111	89	80	1.348
024	Cortaccia sulla strada del vino-Kurtatsch an der Weinstrasse	65	60	57	148	154	99	102	106	84	71	946
025	Cortina sulla strada del vino-Kurtinog an der Weinstrasse	19	20	18	29	63	31	26	33	25	18	282
026	Corvara in Badia-Corvara	26	30	29	125	113	89	87	59	33	47	638
027	Curon Venosta-Graun im Vinschgau	81	69	90	181	187	125	96	117	90	76	1.112
028	Dobbiaco-Toblach	101	120	125	250	257	188	136	161	129	106	1.573
029	Egna-Neumarkt	113	99	88	279	345	265	240	231	191	149	2.000
030	Falzes-Pfalzen	78	75	89	195	179	107	95	82	57	37	994
031	Fiè allo Sciliar-Voels am Schlern	81	81	92	259	189	166	134	128	95	79	1.304
032	Fortezza-Franzensfeste	17	27	28	69	83	54	48	56	43	28	453
033	Funes-Villnoess	82	77	70	245	176	112	120	115	93	76	1.166
034	Gais-Gais	95	84	93	258	200	153	141	107	76	49	1.256
035	Gargazzone-Gargazon	36	26	36	86	95	68	81	63	51	36	578
036	Glorenza-Glums	24	32	35	56	76	58	31	30	24	40	406
037	Laces-Latsch	176	171	147	357	392	221	220	215	172	139	2.210
038	Lagundo-Algund	108	111	113	263	336	242	257	238	163	156	1.987
039	Laion-Lajen	54	64	74	170	145	109	112	79	71	72	950
040	Laives-Leifers	400	380	379	1.046	1.276	1.078	949	692	433	378	7.011
041	Lana-Lana	284	266	267	625	799	585	527	422	362	329	4.466
042	Lasa-Laas	103	137	127	279	280	183	179	179	135	110	1.712
043	Lauregno-Laurein	7	9	7	36	27	8	12	23	14	18	161
117	La Valle-Wengen	34	32	43	137	106	60	53	55	50	27	597
044	Luson-Luesen	45	54	61	137	109	63	63	70	50	39	691
045	Magrè sulla strada del vino-Margreid an der Weinstrasse	38	37	15	76	79	62	50	55	44	45	501
046	Malles Venosta-Mals	135	174	153	395	386	220	223	189	189	171	2.235
047	Marebbe-Enneberg	85	84	104	253	181	139	142	129	93	87	1.297
048	Marlengo-Marling	63	46	63	154	168	137	150	101	88	76	1.046
049	Martello-Martell	20	23	28	76	61	40	37	40	40	21	386
050	Meltina-Moelten	36	43	40	114	85	58	57	57	48	39	577
051	Merano-Meran	676	706	765	2.391	2.616	2.374	2.569	2.016	1.903	1.874	17.890
052	Monguelfo-Welsberg	89	74	81	197	209	136	121	138	95	88	1.228
053	Montagna-Montan	49	29	29	98	126	77	63	84	71	55	681
054	Moso in Passiria-Moos in Passeier	90	84	98	226	163	88	96	96	52	52	1.045
055	Nalles-Nals	44	39	33	118	131	86	101	71	50	43	716
056	Naturno-Naturms	145	135	176	377	393	286	242	189	150	152	2.245
057	Naz-Sciaves-Natz-Schabs	105	103	64	165	198	142	84	69	60	21	1.011
058	Nova Levante-Welschnofen	54	54	45	140	122	104	88	94	76	68	845
059	Nova Ponente-Deutschnofen	131	119	104	258	262	190	172	140	140	107	1.623
060	Ora-Auer	78	79	69	179	247	191	163	139	127	79	1.351
061	Ortisei-St. Ulrich	124	103	125	356	325	274	310	168	172	168	2.125
062	Parcines-Partschins	102	92	92	214	262	180	187	155	100	92	1.476
063	Perca-Percha	42	49	43	108	95	74	62	45	34	21	573

Tavola 5.2 segue - Popolazione residente per classe di età, sesso e Comune

COMUNI	CLASSI DI ETÀ (anni)										Totale	
	Meno di 5	5-9	10-14	15-24	25-34	35-44	45-54	55-64	65-74	75 e più		
FEMMINE												
064	Plaus-Plaus	18	9	16	29	35	25	23	15	17	7	194
065	Ponte Gardena-Waidbruck	7	6	3	20	17	6	16	15	12	3	105
066	Postal-Burgstall	37	37	40	83	98	92	89	67	49	42	634
067	Prato allo Stelvio-Prad am Stilfser Joch	96	121	110	245	249	191	137	139	98	91	1.477
068	Predoi-Prettau	23	17	11	60	54	34	42	25	33	39	338
069	Proves-Proveis	10	9	8	23	18	19	11	16	16	8	138
070	Racines-Ratschings	112	125	121	351	286	195	161	164	121	69	1.705
071	Rasun Anterselva-Rasen-Antholz	87	97	81	250	203	125	121	101	82	64	1.211
072	Renon-Ritten	231	214	199	534	503	360	326	238	248	181	3.034
073	Riffiano-Riffian	38	31	34	106	81	57	58	45	36	35	521
074	Rio di Pusteria-Muehlbach	77	89	81	220	178	173	120	108	86	81	1.213
075	Rodengo-Rodeneck	35	44	41	74	88	50	48	52	38	25	495
076	Salorno-Salurn	60	66	64	167	206	172	137	159	147	113	1.291
077	San Candido-Innichen	104	92	98	241	281	172	148	160	129	93	1.518
079	San Genesio Atesino-Jenesien	77	80	92	207	187	131	129	118	90	69	1.180
080	San Leonardo in Passiria-St. Leonhard in Passeier	131	140	138	296	299	177	159	141	99	96	1.676
081	San Lorenzo di Sebato-St. Lorenzen	98	103	110	251	288	162	163	152	118	75	1.520
082	San Martino in Badia-St. Martin in Thurn	59	50	57	125	131	75	73	67	54	37	728
083	San Martino in Passiria-St. Martin in Passeier	104	97	93	272	229	147	133	116	95	51	1.337
084	San Pancrazio-St. Pankraz	50	42	57	135	123	73	98	77	75	59	789
085	Santa Cristina Val Gardena-St. Christina in Groeden	46	46	48	143	157	87	102	88	50	43	810
086	Sarentino-Sarntal	181	213	252	555	497	332	352	282	233	195	3.092
087	Scena-Schenna	72	70	91	224	207	167	138	119	86	62	1.236
088	Selva dei Molini-Muehlwald	36	79	61	135	107	69	53	65	49	29	683
089	Selva di Val Gardena-Wolkenstein in Groeden	77	64	79	233	218	136	159	117	72	63	1.218
091	Senales-Schnals	40	58	50	114	113	72	69	62	48	38	664
118	Senale-San Felice-Unsere Liebe Frau im Walde-St. Felix	31	30	21	50	68	33	32	30	28	20	343
092	Sesto-Sexten	50	62	59	147	166	95	100	123	83	52	937
093	Silandro-Schlanders	204	173	172	418	465	320	290	269	200	205	2.716
094	Sluderno-Schluderns	59	59	71	126	154	86	88	88	69	62	862
095	Stelvio-Stilfs	29	29	38	119	82	71	83	71	68	54	644
096	Terento-Terenten	57	62	53	141	123	79	50	63	41	20	689
097	Terlano-Terlan	91	72	95	249	245	204	222	166	149	113	1.606
098	Termeno sulla strada del vino-Tramin an der Weinstrasse	110	83	91	201	247	170	182	170	162	124	1.540
099	Tesimo-Tisens	48	44	55	130	125	81	97	113	86	75	854
100	Tires-Tiers	27	27	26	64	59	45	51	38	45	41	423
101	Tirolo-Tirol	60	76	62	179	169	146	147	109	90	94	1.132
102	Trodena-Truden	30	27	27	79	81	54	41	53	64	36	492
103	Tubre-Taufers im Muenstertal	39	30	19	65	92	34	43	46	46	35	449
104	Ultimo-Ulten	105	100	93	264	221	141	148	143	148	93	1.456
105	Vadena-Pfatten	33	24	19	49	85	45	35	37	21	17	365
106	Valdaora-Olang	93	104	104	210	210	173	124	120	70	75	1.283
107	Val di Vizze-Pfitsch	80	70	86	188	204	169	142	130	109	83	1.261
108	Valle Aurina-Ahrntal	174	226	213	542	415	255	259	235	141	138	2.598
109	Valle di Casies-Gsies	80	64	97	202	146	99	102	82	72	68	1.012
110	Vandoies-Vintl	109	81	115	281	250	167	123	143	97	78	1.444
111	Varna-Vahm	101	114	105	286	294	222	199	169	109	80	1.679
116	Velturmo-Feldthurns	80	110	109	231	197	137	93	90	89	53	1.189
112	Verano-Voeran	32	37	36	71	65	40	34	32	20	19	386
113	Villabassa-Niederdorf	44	33	24	94	102	53	68	87	57	63	625
114	Villandro-Villanders	65	49	64	179	131	88	84	92	57	68	877

Tavola 5.2 segue - Popolazione residente per classe di età, sesso e Comune

COMUNI	CLASSI DI ETÀ (anni)										Totale	
	Meno di 5	5-9	10-14	15-24	25-34	35-44	45-54	55-64	65-74	75 e più		
	TOTALE											
001	Aldino-Aldein	93	116	131	328	245	176	172	146	115	68	1.590
002	Andriano-Andrian	58	55	37	112	140	97	93	76	52	38	758
003	Anterivo-Altrei	24	23	23	55	64	53	39	44	38	32	395
004	Appiano sulla strada del vino-Eppan an der Weinstrasse	645	658	633	1.724	1.902	1.420	1.440	1.076	839	577	10.914
005	Avelengo-Haffing	48	44	41	117	112	67	66	66	33	29	623
006	Badia-Abtei	158	147	209	520	462	319	346	277	159	125	2.722
007	Barbiano-Barbian	98	91	123	272	232	163	180	135	86	64	1.444
008	Bolzano-Bozen	3.964	3.752	4.205	14.391	15.343	13.248	15.083	11.930	9.166	7.076	98.158
009	Braies-Prags	39	45	24	109	117	55	65	63	57	39	613
010	Brennero-Brenner	105	141	128	425	466	291	275	187	137	87	2.242
011	Bressanone-Brixen	931	1.003	1.003	2.776	2.912	2.117	2.140	1.758	1.311	1.041	16.992
012	Bronzolo-Branzoll	128	129	99	254	368	296	241	201	158	99	1.973
013	Brunico-Brunneck	683	736	888	2.205	2.153	1.747	1.683	1.117	782	630	12.624
014	Caines-Kuens	25	7	17	81	61	25	30	34	9	15	304
015	Caldaro sulla strada del vino-Kaltern an der Weinstrasse	365	412	368	918	1.104	837	775	633	525	400	6.337
016	Campo di Trens-Freienfeld	175	180	185	398	437	321	231	191	161	104	2.383
017	Campo Tures-Sand in Taufers	256	273	347	913	750	551	523	365	273	185	4.436
018	Castelbello-Ciardes-Kastelbell-Tschars	146	165	178	386	381	272	215	264	180	130	2.317
019	Castelrotto-Kastelruth	354	330	386	1.095	925	636	636	586	356	296	5.600
020	Cermes-Tscherms	74	83	50	158	218	141	127	112	90	65	1.118
021	Chienes-Kiens	158	164	191	547	416	278	286	225	104	107	2.476
022	Chiusa-Klausen	301	323	337	767	744	538	441	373	258	202	4.284
023	Cornedo all'Isarco-Karneid	170	174	211	549	510	309	323	235	160	123	2.764
024	Cortaccia sulla strada del vino-Kurtatsch an der Weinstrasse	117	122	99	290	318	215	186	212	143	110	1.812
025	Cortina sulla strada del vino-Kurtinig an der Weinstrasse	43	39	41	62	121	67	53	55	43	28	552
026	Corvara in Badia-Corvara	61	61	91	227	219	150	171	126	66	64	1.236
027	Curon Venosta-Graun im Vinschgau	168	147	188	424	409	267	214	238	161	115	2.331
028	Dobbiaco-Toblach	194	227	239	553	562	384	283	298	225	157	3.122
029	Egna-Neumarkt	230	195	207	579	744	529	523	445	332	229	4.013
030	Falzes-Pfalzen	153	167	179	389	392	240	195	167	103	64	2.049
031	Fiè allo Sciliar-Voels am Schlern	167	166	207	541	424	336	269	232	163	144	2.649
032	Fortezza-Franzensfeste	35	47	59	140	185	117	107	102	78	45	915
033	Funes-Villnoess	164	148	148	489	396	232	232	238	151	111	2.309
034	Gais-Gais	179	189	199	513	415	341	291	203	137	70	2.537
035	Gargazzone-Gargazon	75	59	62	169	201	144	155	130	93	52	1.140
036	Glorenza-Glurns	59	66	68	103	137	135	74	61	39	53	795
037	Laces-Latsch	349	324	281	665	816	490	432	441	310	212	4.320
038	Lagundo-Algund	221	225	206	564	670	468	509	424	296	258	3.841
039	Laion-Lajen	117	133	162	368	316	204	251	159	127	108	1.945
040	Laives-Leifers	772	725	734	2.147	2.575	2.181	1.949	1.341	744	539	13.707
041	Lana-Lana	555	557	558	1.310	1.571	1.141	1.040	809	593	497	8.631
042	Lasa-Laas	222	274	259	618	598	401	352	377	253	160	3.514
043	Lauregno-Laurein	18	19	16	67	65	28	25	54	25	29	346
117	La Valle-Wengen	83	88	84	269	204	124	116	94	83	54	1.199
044	Luson-Luesen	93	102	118	267	235	141	135	136	81	65	1.373
045	Magrè sulla strada del vino-Margreid an der Weinstrasse	69	77	47	164	168	129	112	105	70	61	1.002
046	Malles Venosta-Mals	303	342	329	861	848	487	463	400	322	253	4.608
047	Marebbe-Enneberg	174	181	194	480	387	285	296	262	162	153	2.574
048	Marlengo-Marling	108	96	132	323	351	264	302	214	137	114	2.041
049	Martello-Martell	52	52	62	149	170	96	70	91	64	39	845
050	Meltina-Moelten	86	84	89	255	193	120	118	132	75	62	1.214
051	Merano-Meran	1.424	1.378	1.533	4.799	5.415	4.512	4.961	3.732	3.023	2.727	33.504
052	Mongueiffo-Welsberg	154	160	166	416	433	303	240	250	158	122	2.402
053	Montagna-Montan	107	75	68	205	272	162	127	164	128	82	1.390
054	Moso in Passiria-Moos in Passeier	179	179	207	471	356	218	189	195	104	73	2.171
055	Nalles-Nals	92	74	82	240	271	173	181	147	86	67	1.413
056	Naturno-Naturns	327	308	351	768	780	603	508	380	274	236	4.535
057	Naz-Sciaves-Natz-Schabs	204	192	140	336	421	295	179	143	96	45	2.051
058	Nova Levante-Welschnofen	109	100	100	287	286	224	185	176	129	116	1.712
059	Nova Ponente-Deutschnofen	249	249	227	491	551	418	334	286	235	191	3.231
060	Ora-Auer	158	167	144	381	505	356	338	254	222	112	2.637
061	Ortisei-St. Ulrich	247	212	249	748	676	534	627	375	280	274	4.222
062	Parcines-Partschins	192	176	195	471	524	347	380	295	185	146	2.911
063	Perca-Percha	77	98	85	227	212	144	138	101	58	32	1.172

Tavola 5.2 segue - Popolazione residente per classe di età, sesso e Comune

COMUNI	CLASSI DI ETÀ (anni)										Totale	
	Meno di 5	5-9	10-14	15-24	25-34	35-44	45-54	55-64	65-74	75 e più		
TOTALE												
064	Plaus-Plaus	32	17	22	69	77	49	48	27	26	13	380
065	Ponte Gardena-Waidbruck	12	14	8	37	39	16	25	34	17	8	210
066	Postal-Burgstall	71	82	71	196	210	182	167	129	93	67	1.268
067	Prato allo Stelvio-Prad am Stilfser Joch	187	264	222	538	511	414	314	259	171	147	3.027
068	Predoi-Prettau	37	31	28	128	114	70	84	61	54	56	663
069	Proves-Proveis	18	23	18	52	47	38	26	33	29	14	298
070	Racines-Ratschings	255	274	266	706	648	417	363	329	212	124	3.594
071	Rasun Anterselva-Rasen-Antholz	173	185	162	542	455	277	249	221	146	96	2.506
072	Renon-Ritten	497	444	431	1.055	1.049	768	675	481	404	297	6.101
073	Rifiano-Riffian	75	72	73	197	182	119	126	80	69	55	1.048
074	Rio di Pusteria-Muehlbach	151	183	181	438	372	331	263	224	150	117	2.410
075	Rodengo-Rodeneck	77	95	81	173	180	104	96	102	76	47	1.031
076	Salorno-Salurn	125	132	139	324	415	382	284	298	261	188	2.548
077	San Candido-Innichen	213	195	188	511	635	376	281	309	225	140	3.073
079	San Genesio Atesino-Jenesien	168	157	163	417	431	258	267	231	148	113	2.353
080	San Leonardo in Passiria-St. Leonhard in Passeier	265	285	281	594	576	418	317	276	172	146	3.330
081	San Lorenzo di Sebato-St. Lorenzen	208	228	212	545	592	341	335	303	200	121	3.085
082	San Martino in Badia-St. Martin in Thurn	117	113	117	243	271	159	144	139	123	69	1.495
083	San Martino in Passiria-St. Martin in Passeier	200	186	210	530	500	322	268	236	156	92	2.700
084	San Pancrazio-St. Pankraz	104	94	105	283	285	166	171	166	141	105	1.620
085	Santa Cristina Val Gardena-St. Christina in Groeden	89	103	91	274	302	180	202	183	96	78	1.598
086	Sarentino-Sarnthal	413	451	536	1.153	1.031	753	705	540	419	323	6.324
087	Scena-Schenna	168	146	191	481	428	325	281	231	165	111	2.527
088	Selva dei Molini-Muehlwald	86	130	127	294	242	167	133	131	82	48	1.440
089	Selva di Val Gardena-Wolkenstein in Groeden	152	135	141	468	449	272	331	230	122	94	2.394
091	Senales-Schnals	107	106	119	222	248	183	127	115	93	59	1.379
118	Senale-San Felice-Unsere Liebe Frau im Walde-St. Felix	67	53	38	100	139	80	70	67	51	44	709
092	Sesto-Sexten	108	109	116	290	368	195	190	230	147	76	1.829
093	Silandro-Schlanders	391	378	372	901	952	633	585	499	346	309	5.366
094	Sluderno-Schluderns	120	134	123	283	312	197	168	171	114	96	1.718
095	Stelvio-Stilfs	82	85	82	232	187	161	166	133	112	83	1.323
096	Terento-Terenten	123	118	115	284	272	172	109	117	85	38	1.433
097	Terlano-Terlan	183	165	193	504	496	391	445	326	235	179	3.117
098	Termeno sulla strada del vino-Tramin an der Weinstrasse	188	176	182	440	499	334	356	337	283	168	2.963
099	Tesimo-Tisens	108	106	111	269	292	177	180	213	148	117	1.721
100	Tires-Tiers	55	56	48	134	120	91	101	83	74	72	834
101	Tirolo-Tirol	118	149	144	376	357	298	277	218	160	140	2.237
102	Trodna-Truden	63	64	56	146	158	112	99	104	93	51	946
103	Tubre-Taufers im Muenstertal	69	52	59	143	219	89	87	103	84	47	952
104	Ultimo-Ulten	204	195	201	520	499	323	302	269	263	169	2.945
105	Vadena-Pfatten	60	44	35	97	161	100	77	65	42	26	707
106	Valdaora-Olang	194	194	216	465	427	353	267	232	129	114	2.591
107	Val di Vizze-Pfritsch	149	179	193	389	397	347	294	242	189	129	2.508
108	Valle Aurina-Ahrmtal	360	424	434	1.081	876	585	533	469	276	223	5.261
109	Valle di Casies-Gsies	151	136	178	400	303	253	187	161	128	111	2.008
110	Vandoies-Vintl	220	186	242	565	534	366	265	279	189	115	2.961
111	Varna-Vahrn	204	230	209	577	604	428	398	308	196	115	3.269
116	Velturno-Feldthurns	161	203	207	456	390	286	203	171	145	80	2.302
112	Verano-Voeran	73	76	74	152	135	90	69	66	32	28	795
113	Villabassa-Niederdorf	79	66	61	207	232	124	128	150	93	89	1.229
114	Villandro-Villanders	129	111	137	350	297	185	171	165	100	103	1.748
115	Vipiteno-Sterzing	301	295	356	1.029	991	808	717	511	334	254	5.596
TOTALE		25.344	25.460	26.784	72.786	74.960	56.227	55.446	45.195	33.001	25.305	440.508

Tavola 5.3 - Popolazione residente in età da 6 anni in poi per grado di istruzione, sesso e Comune

COMUNI	FORNITI DI TITOLO DI STUDIO					ALFABETI PRIVI DI TITOLO DI STUDIO		ANALFABETI		Totale
	Totale	Laurea	Diploma	Licenza media inferiore	Licenza elementare	Totale	Di cui in età da 65 anni in poi	Totale	Di cui in età da 65 anni in poi	
MASCHI										
001	Aldino-Aldein	655	7	61	306	281	61	-	1	717
002	Andriano-Andrian	308	5	52	137	114	32	3	2	342
003	Anterivo-Altrei	163	1	13	63	86	17	-	-	180
004	Appiano sulla strada del vino-Eppan an der Weinstrasse	4.484	201	871	1.928	1.484	381	20	35	4.900
005	Avelengo-Haflling	259	3	15	120	121	30	3	-	289
006	Badia-Abtei	1.109	25	175	475	434	89	3	4	1.202
007	Barbiano-Barbian	591	7	58	276	250	66	6	3	660
008	Bolzano-Bozen	41.633	3.109	11.694	16.571	10.259	2.602	332	138	44.373
009	Braies-Prags	265	5	18	126	116	22	2	3	290
010	Brennero-Brenner	1.075	16	199	542	318	76	2	1	1.152
011	Bressanone-Brixen	6.943	480	1.412	3.103	1.948	617	37	20	7.580
012	Bronzolo-Branzoll	820	16	130	365	309	80	7	-	900
013	Brunico-Bruneck	5.270	308	955	2.484	1.523	431	21	12	5.713
014	Caines-Kuens	128	2	20	59	47	7	-	1	136
015	Caldaro sulla strada del vino-Kaltem an der Weinstrasse	2.539	106	502	1.051	880	252	15	3	2.794
016	Campo di Trens-Freienfeld	1.008	15	129	477	387	107	3	9	1.124
017	Campo Tures-Sand in Taufers	1.865	50	234	879	702	181	10	14	2.060
018	Castelbello-Ciardes-Kastelbell-Tschars	925	7	84	407	427	96	4	9	1.030
019	Castelrotto-Kastelruth	2.348	55	314	1.099	880	215	11	10	2.573
020	Cermes-Tscherms	454	7	81	207	159	49	1	5	508
021	Chienes-Kiens	1.064	23	115	483	443	113	10	4	1.181
022	Chiusa-Klausen	1.753	35	212	802	704	194	17	1	1.948
023	Cornoed all'Isarco-Karneid	1.180	16	101	614	449	119	6	4	1.303
024	Cortaccia sulla strada del vino-Kurtatsch an der Weinstrasse	732	12	75	327	318	69	3	4	805
025	Cortina sulla strada del vino-Kurtinig an der Weinstrasse	219	1	34	108	76	19	1	2	240
026	Corvara in Badia-Corvara	515	10	84	212	209	46	-	-	561
027	Curon Venosta-Graun im Vinschgau	1.031	18	135	505	373	90	-	2	1.123
028	Dobbiaco-Toblach	1.322	27	180	656	459	109	-	5	1.436
029	Egna-Neumarkt	1.755	47	338	776	594	116	4	4	1.875
030	Falzes-Pfalzen	845	28	111	396	310	115	9	1	961
031	Fiè allo Sciliar-Voels am Schlern	1.128	25	113	539	451	104	9	4	1.236
032	Fortezza-Franzensfeste	408	8	75	198	127	33	5	-	441
033	Funes-Villnoess	948	9	84	450	405	94	10	8	1.050
034	Gais-Gais	1.046	17	101	461	467	125	6	6	1.177
035	Gargazzone-Gargazon	476	7	76	204	189	36	1	3	515
036	Glorenza-Glurns	310	8	27	156	119	38	-	2	350
037	Laces-Latsch	1.731	34	218	781	698	163	8	10	1.904
038	Lagundo-Algund	1.586	72	298	665	551	128	8	3	1.717
039	Laion-Lajen	842	9	69	372	392	72	2	3	917
040	Laives-Leifers	5.838	134	1.171	2.857	1.676	395	18	11	6.244
041	Lana-Lana	3.499	122	551	1.654	1.172	330	14	16	3.845
042	Lasa-Laas	1.483	22	140	694	627	156	8	13	1.652
043	Lauregno-Laurein	160	4	17	59	80	10	-	-	170
117	La Valle-Wengen	483	9	37	249	188	58	4	3	544
044	Luson-Luesen	567	3	28	243	293	52	-	3	622
045	Magrè sulla strada del vino-Margreid an der Weinstrasse	421	5	51	190	175	43	-	1	465
046	Malles Venosta-Mals	1.968	38	290	875	765	200	10	8	2.176
047	Marebbe-Enneberg	1.054	35	115	481	423	108	1	6	1.168
048	Marlengo-Marling	875	26	152	389	308	64	1	1	940
049	Martello-Martell	392	-	13	174	205	32	-	-	424
050	Meltina-Moelten	520	7	39	215	259	51	1	7	578
051	Merano-Meran	13.815	983	3.218	6.015	3.599	888	95	30	14.733
052	Monguelfo-Welsberg	988	37	141	470	340	106	8	3	1.097
053	Montagna-Montan	595	8	77	251	259	45	3	-	640
054	Moso in Passiria-Moos in Passeier	914	3	50	379	482	102	1	-	1.016
055	Nalles-Nals	596	13	99	260	224	47	1	1	644
056	Naturno-Naturns	1.867	31	257	761	618	207	4	3	2.077
057	Naz-Sciaves-Natz-Schabs	829	41	139	393	256	91	3	1	921
058	Nova Levante-Welschnofen	737	18	116	343	260	65	9	2	804
059	Nova Ponente-Deutschnofen	1.318	47	142	594	535	136	9	3	1.457
060	Ora-Auer	1.089	30	260	440	359	98	5	2	1.189
061	Ortisei-St. Ulrich	1.826	62	312	945	507	123	4	7	1.956
062	Parcines-Partschins	1.228	22	175	486	545	95	5	3	1.326
063	Perca-Percha	503	15	49	259	180	48	-	4	555

Tavola 5.3 segue - Popolazione residente in età da 6 anni in poi per grado di istruzione, sesso e Comune

COMUNI	FORNITI DI TITOLO DI STUDIO					ALFABETI PRIVI DI TITOLO DI STUDIO		ANALFABETI		Totale	
	Totale	Laurea	Diploma	Licenza media inferiore	Licenza elementare	Totale	Di cui in età da 65 anni in poi	Totale	Di cui in età da 65 anni in poi		
											MASCHI
064	Plaus-Plaus	164	1	16	77	70	7	-	-	-	171
065	Ponte Gardena-Waidbruck	89	1	14	42	32	9	-	-	-	98
066	Postal-Burgstall	540	7	69	274	190	49	2	1	-	590
067	Prato allo Stelvio-Prad am Stifser Joch	1.277	23	146	621	487	149	4	3	2	1.429
068	Predoi-Prettau	289	13	23	116	137	20	1	-	-	309
069	Proves-Proveis	135	3	7	59	66	14	-	-	-	149
070	Racines-Ratschings	1.535	17	87	716	715	176	5	6	1	1.717
071	Rasun Anterselva-Rasen-Antholz	1.084	10	85	584	405	107	2	3	-	1.194
072	Renon-Ritten	2.482	67	320	1.142	953	260	16	8	3	2.750
073	Riffiano-Riffian	426	8	40	198	180	55	8	3	1	484
074	Rio di Pusteria-Muehlbach	989	23	112	435	419	106	6	8	-	1.103
075	Rodengo-Rodeneck	418	-	42	190	186	63	7	4	1	485
076	Salorno-Salurn	1.087	32	189	415	451	85	8	7	1	1.179
077	San Candido-Innichen	1.314	37	241	624	412	110	8	2	1	1.426
079	San Genesio Atesino-Jenesien	973	15	86	421	451	89	4	4	-	1.066
080	San Leonardo in Passiria-St. Leonhard in Passeier	1.322	19	128	566	609	166	16	3	1	1.491
081	San Lorenzo di Sebato-St. Lorenzen	1.286	44	140	585	517	139	8	5	1	1.430
082	San Martino in Badia-St. Martin in Thurn	610	15	57	252	286	87	9	1	-	698
083	San Martino in Passiria-St. Martin in Passeier	1.133	7	72	500	554	106	6	5	1	1.244
084	San Pancrazio-St. Pankraz	706	7	42	293	364	56	-	7	2	769
085	Santa Cristina Val Gardena-St. Christina in Groeden	667	9	103	336	219	64	5	3	-	734
086	Sarentino-Samtal	2.615	34	163	1.117	1.301	333	32	11	2	2.959
087	Scena-Schenna	1.087	20	103	449	515	84	2	4	1	1.175
088	Selva dei Molini-Muehlwald	637	8	35	263	331	62	-	1	-	700
089	Selva di Val Gardena-Wolkenstein in Groeden	1.002	31	233	512	226	80	2	5	-	1.087
091	Senales-Schnals	574	4	35	260	275	59	1	3	-	636
118	Senale-San Felice-Unsere Liebe Frau im Walde-St. Felix	297	-	13	138	146	28	3	-	-	325
092	Sesto-Sexten	768	21	94	338	315	61	4	-	-	829
093	Silandro-Schlanders	2.175	75	326	1.015	759	235	7	14	2	2.424
094	Sluderno-Schludems	688	8	74	306	300	90	4	3	-	781
095	Stelvio-Stilfs	562	17	64	215	266	55	-	-	-	617
096	Terento-Terenten	582	5	37	284	256	81	8	6	2	669
097	Terlano-Terlan	1.294	53	242	550	449	105	5	2	-	1.401
098	Termeno sulla strada del vino-Tramin an der Weinstrasse	1.203	25	175	509	494	128	5	4	2	1.335
099	Tesimo-Tisens	730	5	55	300	370	59	1	2	-	791
100	Tires-Tiers	344	6	31	164	143	31	-	1	-	376
101	Tirol-Tirol	942	46	119	411	366	93	4	2	1	1.037
102	Trodena-Truden	376	8	43	143	182	41	-	2	-	419
103	Tubre-Taufers im Muenstertal	433	7	39	222	165	35	1	1	1	469
104	Ultimo-Ulten	1.242	13	107	506	616	118	9	12	3	1.372
105	Vadena-Pfatten	284	6	47	137	94	26	4	1	1	311
106	Valdaora-Olang	1.088	28	127	546	387	96	2	7	-	1.191
107	Val di Vizze-Pfitsch	1.036	24	118	475	419	117	1	5	1	1.158
108	Valle Aurina-Ahrntal	2.184	27	219	1.038	900	249	18	9	1	2.442
109	Valle di Casies-Gsies	825	7	64	421	333	84	2	2	-	911
110	Vandoes-Vintl	1.242	29	125	564	524	133	6	9	3	1.384
111	Varna-Vahm	1.326	56	239	652	379	138	10	3	-	1.467
116	Veiturno-Feldthums	899	10	93	445	351	108	4	10	3	1.017
112	Verano-Voeran	319	6	23	139	151	42	-	1	-	362
113	Villabassa-Niederdorf	519	9	68	288	154	45	1	1	-	565
114	Villandro-Villanders	710	8	63	296	343	85	2	4	1	799

Tavola 5.3 segue - Popolazione residente in età da 6 anni in poi per grado di istruzione, sesso e Comune

COMUNI	FORNITI DI TITOLO DI STUDIO					ALFABETI PRIVI DI TITOLO DI STUDIO		ANALFABETI		Totale
	Totale	Laurea	Diploma	Licenza media inferiore	Licenza elementare	Totale	Di cui in età da 65 anni in poi	Totale	Di cui in età da 65 anni in poi	
FEMMINE										
001	Aldino-Aldein	701	5	89	278	329	58	2	-	759
002	Andriano-Andrian	314	2	76	103	133	29	5	1	344
003	Anterivo-Altrei	178	-	21	47	110	10	-	-	188
004	Appiano sulla strada del vino-Eppan an der Weinstrasse	4.813	83	1.064	1.821	1.845	375	28	48	5.236
005	Avelengo-Hafling	258	-	27	100	131	21	1	-	279
006	Badia-Abtei	1.240	15	200	475	550	88	4	5	1.333
007	Barbiano-Barbisan	606	4	64	245	293	56	5	3	665
008	Bolzano-Bozen	45.648	1.895	12.404	16.195	15.154	3.195	893	282	49.125
009	Braies-Prags	247	3	26	88	130	27	1	-	274
010	Brennero-Brenner	880	15	130	366	369	77	3	3	960
011	Bressanone-Brixen	7.659	248	1.770	2.884	2.757	615	81	23	8.297
012	Bronzolo-Branzoll	853	10	149	305	389	69	3	2	924
013	Brunico-Bruneck	5.612	164	1.089	2.429	1.930	441	39	12	6.065
014	Caines-Kuens	138	1	29	54	54	5	1	-	143
015	Caldaro sulla strada del vino-Kaltern an der Weinstrasse	2.862	42	545	1.094	1.181	223	26	4	3.089
016	Campo di Trens-Freienfeld	956	7	147	357	445	87	1	5	1.048
017	Campo Tures-Sand in Taufers	1.883	20	280	760	823	192	29	7	2.082
018	Castelbello-Ciardes-Kastelbell-Tschars	995	9	95	377	514	102	7	5	1.102
019	Castelrotto-Kastelruth	2.414	23	351	996	1.044	204	8	5	2.623
020	Cermes-Tscherms	477	4	89	194	190	41	-	3	521
021	Chienes-Kiens	1.012	4	156	421	431	95	8	3	1.110
022	Chiusa-Klausen	1.773	24	255	658	836	185	8	6	1.964
023	Cornedo all'Isarco-Karneid	1.147	9	160	461	517	95	9	4	1.246
024	Cortaccia sulla strada del vino-Kurtatsch an der Weinstrass	804	6	123	293	382	64	2	1	869
025	Cortina sulla strada del vino-Kurtinig an der Weinstrasse	236	-	49	76	111	22	-	1	259
026	Corvara in Badia-Corvara	568	17	92	246	213	42	4	1	611
027	Curon Venosta-Graun im Vinschgau	942	2	147	332	461	78	1	1	1.021
028	Dobbiaco-Toblach	1.319	12	218	539	550	134	9	-	1.453
029	Egna-Neumarkt	1.754	17	378	597	762	110	6	4	1.868
030	Falzes-Pfalzen	803	6	159	304	334	92	8	5	900
031	Fiè allo Sciliar-Voels am Schiern	1.111	15	166	431	499	90	4	7	1.208
032	Fortezza-Franzensfeste	395	1	85	125	184	35	6	2	432
033	Funes-Villnoess	973	8	145	362	458	93	9	-	1.066
034	Gais-Gais	1.040	13	160	403	464	104	7	2	1.146
035	Gargazzone-Gargazon	503	6	92	166	239	32	3	1	536
036	Giorenza-Glurns	342	4	61	120	157	33	1	-	375
037	Laces-Latsch	1.795	13	290	687	805	202	8	11	2.008
038	Lagundo-Algund	1.734	24	353	638	719	114	8	7	1.855
039	Laion-Lajen	804	9	84	304	407	80	2	1	885
040	Laives-Leifers	6.023	80	1.256	2.475	2.212	494	78	13	6.530
041	Lana-Lana	3.828	77	759	1.472	1.520	295	20	7	4.130
042	Lasa-Laas	1.426	13	189	520	704	161	9	4	1.591
043	Lauregno-Laurein	144	1	19	47	77	8	-	1	153
117	La Valle-Wengen	518	1	93	203	221	35	4	2	555
044	Luson-Luesen	571	1	61	206	303	57	-	9	637
045	Magrè sulla strada del vino-Margreid an der Weinstrasse	419	3	44	162	210	35	2	2	456
046	Malles Venosta-Mals	1.874	10	315	614	935	174	5	9	2.057
047	Marebbe-Enneberg	1.098	5	167	434	492	101	3	5	1.204
048	Marlengo-Marling	921	16	181	346	378	53	4	1	975
049	Martello-Martell	334	1	21	126	186	28	1	1	363
050	Meltina-Moelten	489	1	51	190	247	46	3	1	536
051	Merano-Meran	16.014	546	3.831	6.289	5.348	1.043	197	48	17.105
052	Mongueffo-Welsberg	1.037	9	174	395	459	90	4	2	1.129
053	Montagna-Montan	594	5	109	187	293	32	2	1	627
054	Moso in Passiria-Moos in Passeier	850	-	76	318	456	91	-	1	942
055	Nalles-Nals	616	6	122	230	258	52	4	-	668
056	Naturno-Naturns	1.903	11	287	693	912	169	2	8	2.080
057	Naz-Sciaves-Natz-Schabs	778	14	173	333	258	101	3	2	881
058	Nova Levante-Welschnofen	719	9	123	274	313	58	7	2	779
059	Nova Ponente-Deutschnofen	1.341	21	219	496	605	134	7	1	1.476
060	Ora-Auer	1.170	19	245	423	483	86	3	2	1.258
061	Ortisei-St. Ulrich	1.852	26	342	827	657	131	11	6	1.989
062	Parcines-Partschins	1.252	10	214	405	623	103	2	3	1.358
063	Perca-Percha	468	4	78	183	203	48	2	2	518

Tavola 5.3 segue - Popolazione residente in età da 6 anni in poi per grado di istruzione, sesso e Comune

COMUNI	FORNITI DI TITOLO DI STUDIO					ALFABETI PRIVI DI TITOLO DI STUDIO		ANALFABETI		Totale
	Totale	Laurea	Diploma	Licenza media inferiore	Licenza elementare	Totale	Di cui in età da 65 anni in poi	Totale	Di cui in età da 65 anni in poi	
064	Plaus-Plaus	166	1	23	57	85	6	-	-	172
065	Ponte Gardena-Waidbruck	87	1	12	32	42	9	1	-	96
066	Postal-Burgstall	540	8	109	179	244	49	5	2	591
067	Prato allo Stelvio-Prad am Stilfser Joch	1.220	14	169	489	548	127	6	6	1.353
068	Predoi-Prettau	292	3	44	95	150	21	1	-	313
069	Proves-Proveis	116	-	8	45	63	10	-	2	128
070	Racines-Flatschings	1.415	8	126	597	684	147	14	4	1.566
071	Rasun Anterselva-Rasen-Antholz	1.002	9	151	404	438	99	7	2	1.103
072	Renon-Ritten	2.515	37	446	949	1.083	231	10	11	2.757
073	Riffiano-Riffian	439	3	61	157	218	37	2	3	479
074	Rio di Pusteria-Muehlbach	1.017	15	155	406	441	110	7	1	1.128
075	Rodengo-Rodeneck	404	2	61	128	213	46	6	-	450
076	Salomo-Salurn	1.130	12	180	416	522	81	9	8	1.219
077	San Candido-Innichen	1.292	19	245	497	531	97	3	3	1.392
079	San Genesio Atesino-Jenesien	995	9	116	356	514	86	1	4	1.085
080	San Leonardo in Passiria-St. Leonhard in Passeier	1.337	9	146	529	653	158	21	7	1.502
081	San Lorenzo di Sebato-St. Lorenzen	1.280	21	207	472	580	112	12	4	1.396
082	San Martino in Badia-St. Martin in Thurn	599	5	74	244	276	58	6	-	657
083	San Martino in Passiria-St. Martin in Passeier	1.094	5	93	442	554	115	9	4	1.213
084	San Pancrazio-St. Pankraz	675	3	74	239	359	52	-	5	732
085	Santa Cristina Val Gardena-St. Christina in Groeden	694	5	115	342	232	59	9	3	756
086	Sarentino-Sarntal	2.571	18	246	995	1.312	278	20	11	2.860
087	Scena-Schenna	1.069	10	123	422	514	78	2	3	1.150
088	Selva dei Molini-Muehlwald	554	-	47	212	295	80	2	2	636
089	Selva di Val Gardena-Wolkenstein in Groeden	1.052	9	222	508	313	76	8	1	1.129
091	Senales-Schnals	548	-	41	209	298	62	1	2	612
118	Senale-San Felice-Unsere Liebe Frau im Walde-St. Felix	274	-	20	126	128	33	1	2	309
092	Sesto-Sexten	806	6	114	313	373	69	2	3	878
093	Silandro-Schlanders	2.263	35	387	858	983	211	21	6	2.480
094	Sluderno-Schluderns	715	2	91	249	373	69	5	4	788
095	Stelvio-Stilfs	582	2	83	181	316	27	-	-	609
096	Terento-Terentn	550	6	72	222	250	68	4	3	621
097	Terlano-Terian	1.410	32	304	493	581	83	3	6	1.499
098	Termeno sulla strada del vino-Tramin an der Weinstrasse	1.316	20	233	414	649	96	5	4	1.416
099	Tesimo-Tisens	734	6	75	238	415	63	2	3	800
100	Tires-Tiers	364	4	56	126	178	29	1	-	393
101	Tirol-Tirol	966	25	178	375	388	90	3	1	1.057
102	Trodna-Truden	428	3	57	154	214	28	-	1	457
103	Tubre-Taufers im Muenstertal	372	3	35	146	188	34	1	1	407
104	Ultimo-Ulten	1.212	10	131	438	633	113	6	9	1.334
105	Vadena-Pfatten	298	6	49	126	117	27	4	1	326
106	Valdaora-Olang	1.053	18	186	411	438	116	4	4	1.173
107	Val di Vizze-Pfirsch	1.080	18	146	418	498	86	6	6	1.172
108	Valle Aurina-Ahrmtal	2.128	16	260	902	950	241	11	8	2.377
109	Valle di Casies-Gsies	828	2	95	334	397	89	7	3	920
110	Vandoies-Vintl	1.212	7	140	483	582	106	6	3	1.321
111	Varna-Vahm	1.444	23	349	555	517	118	5	1	1.563
116	Velturno-Feldthurns	958	5	136	397	420	119	4	6	1.083
112	Verano-Voeran	304	1	33	119	151	42	1	2	348
113	Villabassa-Niederdorf	538	4	84	198	252	38	1	1	577
114	Villandro-Villanders	733	2	77	267	387	68	8	3	804

Tavola 5.3 segue - Popolazione residente in età da 6 anni in poi per grado di istruzione, sesso e Comune

COMUNI	FORNITI DI TITOLO DI STUDIO					ALFABETI PRIVI DI TITOLO DI STUDIO		ANALFABETI		Totale
	Totale	Laurea	Diploma	Licenza media inferiore	Licenza elementare	Totale	Di cui in età da 65 anni in poi	Totale	Di cui in età da 65 anni in poi	
TOTALE										
001	Aldino-Aldein	1.356	12	150	584	610	119	2	1	1.476
002	Andriano-Andrian	622	7	128	240	247	61	8	3	686
003	Anterivo-Altrei	341	1	34	110	196	27	-	-	368
004	Appiano sulla strada del vino-Eppan an der Weinstrasse	9.297	284	1.935	3.749	3.329	756	48	83	10.136
005	Avelengo-Hafing	517	3	42	220	252	51	4	-	568
006	Badia-Abtei	2.349	40	375	950	984	177	7	9	2.535
007	Barbiano-Barbian	1.197	11	122	521	543	122	11	6	1.325
008	Bolzano-Bozen	87.281	5.004	24.098	32.766	25.413	5.797	1.225	420	93.498
009	Braies-Prags	512	8	44	214	246	49	3	3	564
010	Brennero-Brenner	1.955	31	329	908	687	153	5	4	2.112
011	Bressanone-Brixen	14.602	728	3.182	5.987	4.705	1.232	118	43	15.877
012	Bronzolo-Branzoll	1.673	26	279	670	698	149	10	2	1.824
013	Brunico-Bruneck	10.882	472	2.044	4.913	3.453	872	60	24	11.778
014	Caines-Kuens	266	3	49	113	101	12	1	1	279
015	Caldaro sulla strada del vino-Kaltern an der Weinstrasse	5.401	148	1.047	2.145	2.061	475	41	7	5.883
016	Campo di Trens-Freienfeld	1.964	22	276	834	832	194	4	14	2.172
017	Campo Tures-Sand in Taufers	3.748	70	514	1.639	1.525	373	39	21	4.142
018	Castelbello-Ciardes-Kastelbell-Tschars	1.920	16	179	784	941	198	11	14	2.132
019	Castelrotto-Kastelruth	4.762	78	665	2.095	1.924	419	19	15	5.196
020	Cermes-Tscherms	931	11	170	401	349	90	1	8	1.029
021	Chienes-Kiens	2.076	27	271	904	874	208	18	7	2.291
022	Chiusa-Klausen	3.526	59	467	1.460	1.540	379	25	7	3.912
023	Cornedo all'Isarco-Karneid	2.327	25	261	1.075	966	214	15	8	2.549
024	Cortaccia sulla strada del vino-Kurtatsch an der Weinstrass	1.536	18	198	620	700	133	5	5	1.674
025	Cortina sulla strada del vino-Kurtinig an der Weinstrasse	455	1	83	184	187	41	1	3	499
026	Corvara in Badia-Corvara	1.083	27	176	458	422	88	4	1	1.172
027	Curon Venosta-Graun im Vinschgau	1.973	20	282	837	834	168	1	3	2.144
028	Dobbiaco-Toblach	2.641	39	398	1.195	1.009	243	9	5	2.889
029	Egna-Neumarkt	3.509	64	716	1.373	1.356	226	10	8	3.743
030	Falzes-Pfalzen	1.648	34	270	700	644	207	17	6	1.861
031	Fiè allo Sciliar-Voels am Schlern	2.239	40	279	970	950	194	13	11	2.444
032	Fortezza-Franzensfeste	803	9	160	323	311	68	11	2	873
033	Funes-Villnoess	1.921	17	229	812	863	187	19	8	2.116
034	Gais-Gais	2.086	30	261	864	931	229	13	8	2.323
035	Gargazzone-Gargazon	979	13	168	370	428	68	4	4	1.051
036	Glorenza-Glums	652	12	88	276	276	71	1	2	725
037	Laces-Latsch	3.526	47	508	1.468	1.503	365	16	21	3.912
038	Lagundo-Algund	3.320	96	651	1.303	1.270	242	16	10	3.572
039	Laion-Lajen	1.646	18	153	676	799	152	4	4	1.802
040	Laives-Leifers	11.861	214	2.427	5.332	3.888	889	96	24	12.774
041	Lana-Lana	7.327	199	1.310	3.126	2.692	625	34	23	7.975
042	Lasa-Laas	2.909	35	329	1.214	1.331	317	17	17	3.243
043	Lauregno-Laurein	304	5	36	106	157	18	-	1	323
117	La Valle-Wengen	1.001	10	130	452	409	93	8	5	1.099
044	Luson-Luesen	1.138	4	89	449	596	109	-	12	1.259
045	Magrè sulla strada del vino-Margreid an der Weinstrasse	840	8	95	352	385	78	2	3	921
046	Malles Venosta-Mals	3.842	48	605	1.489	1.700	374	15	17	4.233
047	Marebbe-Enneberg	2.152	40	282	915	915	209	4	11	2.372
048	Marlengo-Martling	1.796	42	333	735	686	117	5	2	1.915
049	Martello-Martell	726	1	34	300	391	60	1	1	787
050	Meltina-Moelten	1.009	8	90	405	506	97	4	8	1.114
051	Merano-Meran	29.829	1.529	7.049	12.304	8.947	1.931	292	78	31.838
052	Monguelfo-Welsberg	2.025	46	315	865	799	196	12	5	2.226
053	Montagna-Montan	1.189	13	186	438	552	77	5	1	1.267
054	Moso in Passiria-Moos in Passeier	1.764	3	126	697	938	193	1	1	1.958
055	Nalles-Nals	1.212	19	221	490	482	99	5	1	1.312
056	Naturno-Naturns	3.770	42	544	1.454	1.730	376	6	11	4.157
057	Naz-Sciaves-Natz-Schabs	1.607	55	312	726	514	192	6	3	1.802
058	Nova Levante-Welschnofen	1.456	27	239	617	573	123	16	4	1.583
059	Nova Ponente-Deutschnofen	2.659	68	361	1.090	1.140	270	16	4	2.933
060	Ora-Auer	2.259	49	505	863	842	184	8	4	2.447
061	Ortisei-St. Ulrich	3.678	88	654	1.772	1.164	254	15	13	3.945
062	Parcines-Partschins	2.480	32	389	891	1.168	198	7	6	2.684
063	Perca-Percha	971	19	127	442	383	96	2	6	1.073

Tavola 5.3 segue - Popolazione residente in età da 6 anni in poi per grado di istruzione, sesso e Comune

COMUNI	FORNITI DI TITOLO DI STUDIO				ALFABETI PRIVI DI TITOLO DI STUDIO		ANALFABETI		Totale	
	Totale	Laurea	Diploma	Licenza media inferiore	Licenza elementare	Totale	Di cui in età da 65 anni in poi	Totale		Di cui in età da 65 anni in poi
TOTALE										
064	Plaus-Plaus	330	2	39	134	155	13	-	-	343
065	Ponte Gardena-Waidbruck	176	2	26	74	74	18	1	-	194
066	Postal-Burgstall	1.080	15	178	453	434	98	7	3	1.181
067	Prato allo Stelvio-Prad am Stifiser Joch	2.497	37	315	1.110	1.035	276	10	9	2.782
068	Predoi-Prettau	581	16	67	211	287	41	2	-	622
069	Proves-Proveis	251	3	15	104	129	24	-	2	277
070	Racines-Ratschings	2.950	25	213	1.313	1.399	323	19	10	3.283
071	Rasun Anterselva-Rasen-Antholz	2.086	19	236	988	843	206	9	5	2.297
072	Renon-Ritten	4.997	104	766	2.091	2.036	491	26	19	5.507
073	Riffiano-Riffian	865	11	101	355	398	92	10	6	963
074	Rio di Pusteria-Muehlbach	2.006	38	267	841	860	216	13	9	2.231
075	Rodengo-Rodeneck	822	2	103	318	399	109	13	4	935
076	Salorno-Salurn	2.217	44	369	831	973	166	17	15	2.398
077	San Candido-Innichen	2.606	56	486	1.121	943	207	11	5	2.818
079	San Genesio Atesino-Jenesien	1.968	24	202	777	965	175	5	8	2.151
080	San Leonardo in Passiria-St. Leonhard in Passeier	2.659	28	274	1.095	1.262	324	37	10	2.993
081	San Lorenzo di Sebato-St. Lorenzen	2.566	65	347	1.057	1.097	251	20	9	2.826
082	San Martino in Badia-St. Martin in Thurn	1.209	20	131	496	562	145	15	1	1.355
083	San Martino in Passiria-St. Martin in Passeier	2.227	12	165	942	1.108	221	15	9	2.457
084	San Pancrazio-St. Pankraz	1.381	10	116	532	723	108	-	12	1.501
085	Santa Cristina Val Gardena-St. Christina in Groeden	1.361	14	218	678	451	123	14	6	1.490
086	Sarentino-Sarntal	5.186	52	409	2.112	2.613	611	52	22	5.819
087	Scena-Schenna	2.156	30	226	871	1.029	162	4	7	2.325
088	Seiva dei Molini-Muehlwald	1.191	8	82	475	626	142	2	3	1.336
089	Selva di Val Gardena-Wolkenstein in Groeden	2.054	40	455	1.020	539	156	10	6	2.216
091	Senales-Schnals	1.122	4	76	469	573	121	2	5	1.248
118	Senale-San Felice-Unsere Liebe Frau im Walde-St. Felix	571	-	33	264	274	61	4	2	634
092	Sesto-Sexten	1.574	27	208	651	688	130	6	3	1.707
093	Silandro-Schlanders	4.438	110	713	1.873	1.742	446	28	20	4.904
094	Sluderno-Schluderns	1.403	10	165	555	673	159	9	7	1.569
095	Stelvio-Stilfs	1.144	19	147	396	582	82	-	-	1.226
096	Terento-Terenten	1.132	11	109	506	506	149	12	9	1.290
097	Terlano-Terlan	2.704	85	546	1.043	1.030	188	8	8	2.900
098	Termeno sulla strada del vino-Tramin an der Weinstrasse	2.519	45	408	923	1.143	224	10	8	2.751
099	Tesimo-Tisens	1.464	11	130	538	785	122	3	5	1.591
100	Tires-Tiers	708	10	87	290	321	60	1	1	769
101	Tirolo-Tirol	1.908	71	297	786	754	183	7	3	2.094
102	Trodena-Truden	804	11	100	297	396	69	-	3	876
103	Tubre-Taufers im Muenstertal	805	10	74	368	353	69	2	2	876
104	Ultimo-Ulten	2.454	23	238	944	1.249	231	15	21	2.706
105	Vadena-Pfatten	582	12	96	263	211	53	8	2	637
106	Valdaora-Olang	2.141	46	313	957	825	212	6	11	2.364
107	Val di Vizze-Pfirtsch	2.116	42	264	893	917	203	7	11	2.330
108	Valle Aurina-Ahrntal	4.312	43	479	1.940	1.850	490	29	17	4.819
109	Valle di Casies-Gsies	1.653	9	159	755	730	173	9	5	1.831
110	Vandoes-Vintl	2.454	36	265	1.047	1.106	239	12	12	2.705
111	Varna-Vahrn	2.770	79	588	1.207	896	256	15	4	3.030
116	Veltumo-Feldthurns	1.857	15	229	842	771	227	8	16	2.100
112	Verano-Voeran	623	7	56	258	302	84	1	3	710
113	Villabassa-Niederdorf	1.057	13	152	486	406	83	2	2	1.142
114	Villandro-Villanders	1.443	10	140	563	730	153	10	7	1.603
115	Vipiteno-Sterzing	4.826	189	887	2.282	1.468	397	65	15	5.238
TOTALE		377.332	11.800	70.834	154.630	140.068	31.546	2.987	1.444	410.322

Tavola 5.4 - Popolazione residente attiva e non attiva per sesso e Comune

COMUNI	POPOLAZIONE ATTIVA				POPOLAZIONE NON ATTIVA					Totale generale	
	IN CONDIZIONE PROFESSIONALE				Totale	Casalinghe	Studenti	Ritirati dal lavoro	Altri		
	Totale	Occupati	Disoccupati	In cerca di prima occupazione							
MASCHI											
001	Aldino-Aldein	451	444	3	4	322	-	40	111	171	773
002	Andriano-Andrian	233	232	1	-	147	-	21	41	85	380
003	Anterivo-Altrei	114	113	-	1	80	-	6	35	39	194
004	Appiano sulla strada del vino-Eppan an der Weinstrasse	3.118	3.056	38	24	2.209	-	356	654	1.199	5.327
005	Avelengo-Haflling	202	195	3	4	116	-	6	37	73	318
006	Badia-Abtei	813	767	38	8	495	-	97	130	268	1.308
007	Barbiano-Barbisan	419	400	15	4	311	-	33	91	187	730
008	Bolzano-Bozen	26.351	25.013	928	410	20.448	-	4.068	9.126	7.254	46.799
009	Braies-Prags	190	180	9	1	131	-	11	47	73	321
010	Brennero-Brenner	798	782	10	6	425	-	77	136	212	1.223
011	Bressanone-Brixen	4.605	4.429	139	37	3.559	-	695	1.180	1.684	8.164
012	Bronzolo-Branzoll	586	575	9	2	377	-	56	146	175	963
013	Brunico-Bruneck	3.554	3.411	100	43	2.612	-	533	788	1.291	6.166
014	Caines-Kuens	98	94	2	2	50	-	10	11	29	148
015	Caldaro sulla strada del vino-Kaltem an der Weinstrasse	1.798	1.744	48	6	1.244	-	170	428	646	3.042
016	Campo di Trens-Freienfeld	719	700	11	8	512	-	74	145	293	1.231
017	Campo Tures-Sand in Taufers	1.353	1.304	38	11	849	-	161	234	454	2.202
018	Castelbello-Ciardes-Kastelbell-Tschars	679	670	6	3	453	-	46	160	247	1.132
019	Castelrotto-Kastelruth	1.699	1.638	48	13	1.070	-	172	338	560	2.769
020	Cermes-Tschermis	339	329	6	4	209	-	26	73	110	548
021	Chienes-Kiens	776	757	15	4	488	-	86	132	270	1.264
022	Chiusa-Klausen	1.264	1.215	37	12	866	-	141	249	476	2.130
023	Comedo all'Isarco-Karneid	883	850	29	4	533	-	58	151	324	1.416
024	Cortaccia sulla strada del vino-Kurtatsch an der Weinstrasse	536	525	8	3	330	-	34	131	165	866
025	Cortina sulla strada del vino-Kurtinig an der Weinstrasse	157	154	3	-	113	-	13	36	64	270
026	Corvara in Badia-Corvara	352	331	18	3	246	-	57	43	146	598
027	Curon Venosta-Graun im Vinschgau	736	716	14	6	483	-	80	135	268	1.219
028	Dobbiaco-Toblach	931	894	25	12	618	-	92	173	353	1.549
029	Egna-Neumarkt	1.238	1.207	28	3	775	-	111	284	380	2.013
030	Falzes-Pfalzen	616	594	17	5	439	-	70	114	255	1.055
031	Fiè allo Sciliar-Voels am Schlern	797	773	12	12	548	-	60	170	318	1.345
032	Fortezza-Franzensfeste	277	266	7	4	185	-	26	86	73	462
033	Funes-Villnoess	716	697	11	8	427	-	46	138	243	1.143
034	Gais-Gais	786	745	38	3	495	-	66	125	304	1.281
035	Gargazzone-Gargazon	343	327	16	-	219	-	27	91	101	562
036	Glorenza-Glurns	217	214	3	-	172	-	19	45	108	389
037	Laces-Latsch	1.244	1.200	36	8	866	-	110	277	479	2.110
038	Lagundo-Algund	1.079	1.048	24	7	775	-	122	295	358	1.854
039	Laion-Lajen	588	574	14	-	407	-	47	140	220	995
040	Laives-Leifers	4.141	4.019	89	33	2.555	-	426	909	1.220	6.696
041	Lana-Lana	2.498	2.406	68	24	1.667	-	245	522	900	4.165
042	Lasa-Laas	1.040	1.000	33	7	762	-	92	241	429	1.802
043	Lauregno-Laurein	117	114	2	1	68	-	4	23	41	185
117	La Valle-Wengen	349	339	6	4	253	-	28	65	160	602
044	Luson-Luesen	404	398	5	1	278	-	32	82	164	682
045	Magrè sulla strada del vino-Margreid an der Weinstrasse	319	312	7	-	182	-	23	53	106	501
046	Malles Venosta-Mals	1.362	1.324	30	8	1.011	-	147	304	560	2.373
047	Marebbe-Enneberg	737	673	57	7	540	-	76	149	315	1.277
048	Mariengo-Marling	629	614	12	3	366	-	73	118	175	995
049	Martello-Martell	289	276	12	1	170	-	19	52	99	459
050	Meltina-Moelten	399	394	3	2	238	-	28	61	149	637
051	Merano-Meran	8.669	8.240	239	190	6.945	-	1.249	2.856	2.840	15.614
052	Monguelfo-Welsberg	684	651	22	11	490	-	98	128	264	1.174
053	Montagna-Montan	414	406	7	1	295	-	27	111	157	709
054	Moso in Passiria-Moos in Passeier	687	664	15	8	439	-	47	99	293	1.126
055	Nalles-Nals	429	424	4	1	268	-	38	89	141	697
056	Naturno-Naturns	1.324	1.258	47	19	966	-	125	271	570	2.290
057	Naz-Sciaves-Natz-Schabs	626	608	15	3	414	-	57	91	266	1.040
058	Nova Levante-Welschnofen	516	507	9	-	351	-	56	122	173	867
059	Nova Ponente-Deutschnofen	913	891	20	2	695	-	71	245	379	1.608
060	Ora-Auer	783	763	14	6	503	-	73	175	255	1.286
061	Ortisei-St. Ulrich	1.309	1.267	34	8	788	-	134	255	399	2.097
062	Parcines-Partschins	885	845	30	10	550	-	82	179	289	1.435
063	Perca-Percha	373	363	10	-	226	-	43	54	129	599

Tavola 5.4 segue - Popolazione residente attiva e non attiva per sesso e Comune

COMUNI	POPOLAZIONE ATTIVA				POPOLAZIONE NON ATTIVA						
	IN CONDIZIONE PROFESSIONALE				Totale	Casalinghe	Studenti	Ritirati dal lavoro	Altri	Totale generale	
	Totale	Occupati	Disoccupati	In cerca di prima occupazione							
MASCHI											
064	Plaus-Plaus	134	129	5	-	52	-	4	15	33	186
065	Ponte Gardena-Waidbruck	63	63	-	-	42	-	8	16	18	105
066	Postal-Burgstall	387	370	13	4	247	-	42	81	124	634
067	Prato allo Stelvio-Prad am Stifser Joch	920	888	20	12	630	-	90	179	361	1.550
068	Predoi-Prettau	203	190	10	3	122	-	17	52	53	325
069	Proves-Proveis	97	96	1	-	63	-	4	19	40	160
070	Racines-Ratschings	1.161	1.116	34	11	728	-	69	211	448	1.889
071	Rasun Anterselva-Rasen-Antholz	814	772	36	6	481	-	72	136	273	1.295
072	Renon-Ritten	1.830	1.785	37	8	1.237	-	159	345	733	3.067
073	Riffiano-Riffian	323	316	3	4	204	-	20	62	122	527
074	Rio di Pusteria-Muehlbach	711	683	21	7	486	-	67	142	277	1.197
075	Rodengo-Rodeneck	305	300	5	-	231	-	22	74	135	536
076	Salorno-Salurn	733	711	18	4	524	-	65	228	231	1.257
077	San Candido-Innichen	963	920	36	7	592	-	100	167	325	1.555
079	San Genesio Atesino-Jenesien	745	721	18	6	428	-	36	133	259	1.173
080	San Leonardo in Passiria-St. Leonhard in Passeier	983	938	32	13	671	-	80	159	432	1.654
081	San Lorenzo di Sebato-St. Lorenzen	941	914	23	4	624	-	81	186	357	1.565
082	San Martino in Badia-St. Martin in Thurn	410	393	16	1	357	-	44	124	189	767
083	San Martino in Passiria-St. Martin in Passeier	836	792	36	8	527	-	48	148	331	1.363
084	San Pancrazio-St. Pankraz	486	466	18	2	345	-	30	136	179	831
085	Santa Cristina Val Gardena-St. Christina in Groeden	473	444	22	7	315	-	41	112	162	788
086	Sarentino-Sarntal	1.868	1.800	52	16	1.364	-	139	424	801	3.232
087	Scena-Schenna	779	751	16	12	512	-	69	149	294	1.291
088	Selva dei Molini-Muehlwald	477	460	12	5	280	-	42	71	167	757
089	Selva di Val Gardena-Wolkenstein in Groeden	700	667	28	5	476	-	113	110	253	1.176
091	Senales-Schnals	401	395	4	2	314	-	33	81	200	715
118	Senale-San Felice-Unsere Liebe Frau im Walde-St. Felix	209	200	8	1	157	-	13	54	90	366
092	Sesto-Sexten	562	524	35	3	330	-	44	107	179	892
093	Silandro-Schlanders	1.495	1.451	37	7	1.155	-	188	342	625	2.650
094	Sluderno-Schluaders	494	483	8	3	362	-	39	121	202	856
095	Stelvio-Stilfs	396	362	28	6	283	-	30	92	161	679
096	Terento-Terenten	448	428	12	8	296	-	36	71	189	744
097	Terlano-Terlan	930	909	19	2	581	-	109	192	280	1.511
098	Termeno sulla strada del vino-Tramin an der Weinstrasse	887	869	17	1	536	-	63	202	271	1.423
099	Tesimo-Tisens	539	528	8	3	328	-	35	112	181	867
100	Tires-Tiers	241	236	4	1	170	-	14	72	84	411
101	Tirol-Tirol	690	670	17	3	415	-	60	132	223	1.105
102	Trodna-Truden	241	235	4	2	213	-	26	76	111	454
103	Tubre-Taufers im Muenstertal	329	313	14	2	174	-	15	59	100	503
104	Ultimo-Ulten	817	772	27	18	672	-	74	237	361	1.489
105	Vadena-Pfatten	208	201	7	-	134	-	12	54	68	342
106	Valdaora-Olang	753	721	26	6	555	-	100	146	309	1.308
107	Val di Vizze-Pfritsch	707	685	10	12	540	-	76	174	290	1.247
108	Valle Aurina-Ahrntal	1.571	1.499	58	14	1.092	-	141	288	663	2.663
109	Valle di Casies-Gsies	587	560	20	7	409	-	53	122	234	996
110	Vandoes-Vintl	859	832	23	4	658	-	75	192	391	1.517
111	Varna-Vahm	942	925	14	3	648	-	135	180	333	1.590
116	Velturmo-Feldthurns	640	621	19	-	473	-	70	116	287	1.113
112	Verano-Voeran	249	238	3	8	160	-	20	24	116	409
113	Villabassa-Niederdorf	380	356	18	6	224	-	34	74	116	604
114	Villandro-Villanders	539	518	14	7	332	-	33	99	200	871

Tavola 5.4 segue - Popolazione residente attiva e non attiva per sesso e Comune

COMUNI	POPOLAZIONE ATTIVA				POPOLAZIONE NON ATTIVA						
	IN CONDIZIONE PROFESSIONALE				Totale	Casalinghe	Studenti	Ritirati dal lavoro	Altri	Totale generale	
	Totale	Occupati	Disoccupati	In cerca di prima occupazione							
FEMMINE											
001	Aldino-Aldein	217	211	4	2	600	204	88	142	166	817
002	Andriano-Andrian	130	128	2	-	248	106	20	53	69	378
003	Anterivo-Altrei	60	59	1	-	141	72	8	26	35	201
004	Appiano sulla strada del vino-Eppan an der Weinstrasse	1.851	1.790	42	19	3.736	1.612	335	681	1.108	5.587
005	Avelengo-Haftling	97	93	2	2	208	97	16	31	64	305
006	Badia-Abtei	453	363	86	4	961	417	125	163	256	1.414
007	Barbiano-Barbisan	203	194	8	1	511	226	52	96	137	714
008	Bolzano-Bozen	17.611	16.455	728	428	33.748	16.472	3.966	7.047	6.263	51.359
009	Braies-Prags	76	71	2	3	216	107	13	47	49	292
010	Brennero-Brenner	346	323	12	11	673	303	75	122	173	1.019
011	Bressanone-Brixen	2.983	2.809	125	49	5.845	2.437	660	1.169	1.579	8.828
012	Bronzolo-Branzoll	329	315	11	3	681	317	50	127	187	1.010
013	Brunico-Bruneck	2.161	2.014	100	47	4.297	1.837	552	783	1.125	6.458
014	Caines-Kuens	53	48	2	3	103	50	13	19	21	156
015	Caldaro sulla strada del vino-Kattern an der Weinstrasse	1.064	1.026	32	6	2.231	963	200	547	521	3.295
016	Campo di Trens-Freienfeld	319	304	12	3	833	341	82	156	254	1.152
017	Campo Tures-Sand in Taufers	674	604	58	12	1.560	691	162	266	441	2.234
018	Castelbello-Ciardes-Kastelbell-Tschars	368	346	15	7	817	289	75	219	234	1.185
019	Castelrotto-Kastelruth	880	832	43	5	1.951	846	198	364	543	2.831
020	Cermes-Tscherms	175	167	6	2	395	175	34	76	110	570
021	Chienes-Kiens	378	353	16	9	834	396	97	84	257	1.212
022	Chiusa-Klausen	629	581	39	9	1.525	623	113	278	511	2.154
023	Cornedo all'Isarco-Karneid	476	447	20	9	872	365	82	171	254	1.348
024	Cortaccia sulla strada del vino-Kurtatsch an der Weinstrass	263	249	8	6	683	261	53	191	178	946
025	Cortina sulla strada del vino-Kurtinig an der Weinstrasse	86	85	1	-	196	110	8	20	58	282
026	Corvara in Badia-Corvara	207	186	19	2	431	208	56	63	104	638
027	Curon Venosta-Graun im Vinschgau	303	265	31	7	809	351	66	161	231	1.112
028	Dobbiaco-Toblach	468	424	36	8	1.105	465	109	204	327	1.573
029	Egna-Neumarkt	659	637	15	7	1.341	629	114	274	324	2.000
030	Falzes-Pfalzen	278	259	13	6	716	314	74	98	230	994
031	Fiè allo Sciliar-Voels am Schlern	441	421	8	12	863	322	87	194	260	1.304
032	Fortezza-Franzensfeste	159	151	3	5	294	150	21	49	74	453
033	Funes-Villnoess	391	361	26	4	775	276	81	190	228	1.166
034	Gais-Gais	363	339	16	8	893	397	104	141	251	1.256
035	Gargazzone-Gargazon	206	195	6	5	372	163	29	84	96	578
036	Giorenza-Glurns	107	100	5	2	299	126	26	58	89	406
037	Laces-Latsch	690	623	60	7	1.520	549	123	371	477	2.210
038	Lagundo-Algund	662	625	23	14	1.325	540	121	331	333	1.987
039	Laion-Lajen	289	280	8	1	661	260	49	159	193	950
040	Laives-Leifers	2.573	2.449	80	44	4.438	2.216	494	530	1.198	7.011
041	Lana-Lana	1.442	1.372	54	16	3.024	1.235	276	694	819	4.466
042	Lasa-Laas	498	463	21	14	1.214	437	106	297	374	1.712
043	Lauregno-Laurein	47	43	2	2	114	48	6	35	25	161
117	La Valle-Wengen	243	214	27	2	354	118	47	89	100	597
044	Luson-Luesen	257	252	5	-	434	137	44	85	168	691
045	Magrè sulla strada del vino-Margreid an der Weinstrasse	145	141	3	1	356	164	28	73	91	501
046	Malles Venosta-Mals	632	595	28	9	1.603	606	153	377	467	2.235
047	Marebbe-Enneberg	362	286	70	6	935	380	115	167	273	1.297
048	Marlengo-Marling	335	324	9	2	711	294	84	173	160	1.046
049	Martello-Martell	153	143	9	1	233	82	17	65	69	386
050	Meltina-Moelten	178	171	7	-	399	165	39	82	113	577
051	Merano-Meran	5.853	5.509	183	161	12.037	5.079	1.362	3.062	2.534	17.890
052	Mongueifo-Welsberg	364	325	29	10	864	363	78	165	258	1.228
053	Montagna-Montan	199	191	6	2	482	246	33	88	115	681
054	Moso in Passiria-Moos in Passeier	326	309	7	10	719	301	50	104	264	1.045
055	Nalles-Nals	274	261	7	6	442	182	38	100	122	716
056	Naturno-Naturns	760	730	15	15	1.485	577	136	313	459	2.245
057	Naz-Sciaves-Natz-Schabs	310	292	11	7	701	259	77	98	267	1.011
058	Nova Levante-Welschnofen	232	217	13	2	613	273	62	126	152	845
059	Nova Ponente-Deutschnofen	426	408	12	6	1.197	473	119	257	348	1.623
060	Ora-Auer	444	424	16	4	907	429	89	166	223	1.351
061	Ortisei-St. Ulrich	741	700	32	9	1.384	682	128	228	346	2.125
062	Parcines-Partschins	596	562	22	12	880	332	75	197	276	1.476
063	Perca-Percha	169	157	7	5	404	194	34	48	128	573

Tavola 5.4 segue - Popolazione residente attiva e non attiva per sesso e Comune

COMUNI	POPOLAZIONE ATTIVA				POPOLAZIONE NON ATTIVA						
	IN CONDIZIONE PROFESSIONALE				Totale	Casalinghe	Studenti	Ritirati dal lavoro	Altri	Totale generale	
	Totale	Occupati	Disoccupati	In cerca di prima occupazione							
FEMMINE											
064	Plaus-Plaus	79	76	1	2	115	53	5	14	43	194
065	Ponte Gardena-Waidbruck	29	25	3	1	76	42	6	12	16	105
066	Postal-Burgstall	200	190	7	3	434	201	49	72	112	634
067	Prato allo Stelvio-Prad am Stifser Joch	468	441	22	5	1.009	367	103	230	309	1.477
068	Predoi-Prettau	96	87	7	2	242	97	19	72	54	338
069	Proves-Proveis	30	28	1	1	108	48	10	24	26	138
070	Racines-Ratschings	523	494	15	14	1.182	548	94	196	344	1.705
071	Rasun Anterselva-Rasen-Antholz	377	350	19	8	834	380	82	119	253	1.211
072	Renon-Ritten	959	918	18	23	2.075	864	177	401	633	3.034
073	Rifiano-Riffian	158	147	8	3	363	141	42	77	103	521
074	Rio di Pusteria-Muehlbach	378	354	17	7	835	352	83	153	247	1.213
075	Rodengo-Rodeneck	139	131	5	3	356	140	30	71	115	495
076	Salomo-Salurn	398	380	12	6	893	449	72	170	202	1.291
077	San Candido-Innichen	479	419	47	13	1.039	462	107	174	296	1.518
079	San Genesio Atesino-Jenesien	376	365	7	4	804	323	68	170	243	1.180
080	San Leonardo in Passiria-St. Leonhard in Passeier	509	468	27	14	1.167	479	96	196	396	1.676
081	San Lorenzo di Sebato-St. Lorenzen	448	421	26	1	1.072	429	111	221	311	1.520
082	San Martino in Badia-St. Martin in Thurn	200	165	31	4	528	218	46	102	162	728
083	San Martino in Passiria-St. Martin in Passeier	444	422	12	10	893	355	80	158	300	1.337
084	San Pancrazio-St. Pankraz	227	209	9	9	562	217	43	146	156	789
085	Santa Cristina Val Gardena-St. Christina in Groeden	271	249	18	4	539	281	42	72	144	810
086	Sarentino-Sarntal	905	848	42	15	2.187	867	147	549	624	3.092
087	Scena-Schenna	477	457	13	7	759	275	95	166	223	1.236
088	Selva dei Molini-Muehlwald	272	257	13	2	411	136	33	74	168	683
089	Selva di Val Gardena-Wolkenstein in Groeden	435	402	25	8	783	356	98	85	244	1.218
091	Senales-Schnals	235	230	3	2	429	123	35	117	154	664
118	Senale-San Felice-Unsere Liebe Frau im Walde-St. Felix	99	92	6	1	244	97	14	49	84	343
092	Sesto-Sexten	293	243	46	4	644	321	35	112	176	937
093	Silandro-Schlanders	810	760	36	14	1.906	729	191	436	550	2.716
094	Sluderno-Schluderns	242	230	7	5	620	234	50	149	187	862
095	Stelvio-Stilfs	261	238	18	5	383	122	46	127	88	644
096	Tarento-Terenten	242	233	6	3	447	182	44	57	164	689
097	Terlano-Terlan	558	543	14	1	1.048	463	102	229	254	1.606
098	Termeno sulla strada del vino-Tramin an der Weinstrasse	438	429	7	2	1.102	541	75	211	275	1.540
099	Tesimo-Tisens	334	326	8	-	520	176	38	158	148	854
100	Tires-Tiers	125	116	4	5	298	128	24	66	80	423
101	Tirolo-Tirol	422	406	10	6	710	253	99	167	191	1.132
102	Trodene-Truden	123	119	2	2	369	161	31	90	87	492
103	Tubre-Taufers im Muenstertal	116	110	4	2	333	175	22	53	83	449
104	Ultimo-Ulten	390	354	19	17	1.066	422	82	239	323	1.456
105	Vadena-Pfatten	127	117	9	1	238	100	22	36	80	365
106	Valdaora-Olang	337	309	22	6	946	407	107	143	289	1.283
107	Val di Vizze-Pfitsch	358	333	13	12	903	414	86	175	228	1.261
108	Valle Aurina-Ahmtal	721	644	61	16	1.877	814	188	262	613	2.598
109	Valle di Casies-Gsies	244	221	20	3	768	302	95	139	232	1.012
110	Vandoes-Vintl	414	380	28	6	1.030	492	104	134	300	1.444
111	Varna-Vahm	581	557	16	8	1.098	473	130	185	310	1.679
116	Velturno-Feldthurns	335	313	12	10	854	263	95	203	293	1.189
112	Verano-Voeran	119	116	2	1	267	98	27	40	102	386
113	Villabassa-Niederdorf	215	202	12	1	410	160	25	123	102	625
114	Villandro-Villanders	243	227	10	6	634	262	68	140	164	877

Tavola 5.4 segue - Popolazione residente attiva e non attiva per sesso e Comune

COMUNI	POPOLAZIONE ATTIVA				POPOLAZIONE NON ATTIVA						
	IN CONDIZIONE PROFESSIONALE				Totale	Casalinghe	Studenti	Ritirati dal lavoro	Altri	Totale generale	
	Totale	Occupati	Disoccupati	In cerca di prima occupazione							
TOTALE											
001	Aldino-Aldein	668	655	7	6	922	204	128	253	337	1.590
002	Andriano-Andrian	363	360	3	-	395	106	41	94	154	758
003	Anterivo-Altrei	174	172	1	1	221	72	14	61	74	395
004	Appiano sulla strada del vino-Eppan an der Weinstrasse	4.969	4.846	80	43	5.945	1.612	691	1.335	2.307	10.914
005	Avelengo-Hafling	299	288	5	6	324	97	22	68	137	623
006	Badia-Abtei	1.266	1.130	124	12	1.456	417	222	293	524	2.722
007	Barbiano-Barbian	622	594	23	5	822	226	85	187	324	1.444
008	Bolzano-Bozen	43.962	41.468	1.656	838	54.196	16.472	8.034	16.173	13.517	98.158
009	Braies-Prags	266	251	11	4	347	107	24	94	122	613
010	Brennero-Brenner	1.144	1.105	22	17	1.098	303	152	258	385	2.242
011	Bressanone-Brixen	7.588	7.238	264	86	9.404	2.437	1.355	2.349	3.263	16.992
012	Bronzolo-Branzoll	915	890	20	5	1.058	317	106	273	362	1.973
013	Brunico-Bruneck	5.715	5.425	200	90	6.909	1.837	1.085	1.571	2.416	12.624
014	Caines-Kuens	151	142	4	5	153	50	23	30	50	304
015	Caldaro sulla strada del vino-Kalterm an der Weinstrasse	2.862	2.770	80	12	3.475	963	370	975	1.167	6.337
016	Campo di Trens-Freienfeld	1.038	1.004	23	11	1.345	341	156	301	547	2.383
017	Campo Tures-Sand in Taufers	2.027	1.908	96	23	2.409	691	323	500	895	4.436
018	Castelbello-Ciardes-Kastelbell-Tschars	1.047	1.016	21	10	1.270	289	121	379	481	2.317
019	Castelrotto-Kastelruth	2.579	2.470	91	18	3.021	846	370	702	1.103	5.600
020	Cermes-Tscherms	514	496	12	6	604	175	60	149	220	1.118
021	Chienes-Kiensi	1.154	1.110	31	13	1.322	396	183	216	527	2.476
022	Chiusa-Klausen	1.893	1.796	76	21	2.391	623	254	527	987	4.284
023	Cornedo all'Isarco-Karneid	1.359	1.297	49	13	1.405	365	140	322	578	2.764
024	Cortaccia sulla strada del vino-Kurtatsch an der Weinstrasse	799	774	16	9	1.013	261	87	322	343	1.812
025	Cortina sulla strada del vino-Kurtinig an der Weinstrasse	243	239	4	-	309	110	21	56	122	552
026	Corvara in Badia-Corvara	559	517	37	5	677	208	113	106	250	1.236
027	Curon Venosta-Graun im Vinschgau	1.039	981	45	13	1.292	351	146	296	499	2.331
028	Dobbiaco-Toblach	1.399	1.318	61	20	1.723	465	201	377	680	3.122
029	Egna-Neumarkt	1.897	1.844	43	10	2.116	629	225	558	704	4.013
030	Falzes-Pfalzen	894	853	30	11	1.155	314	144	212	485	2.049
031	Fiè allo Sciliar-Voels am Schlern	1.238	1.194	20	24	1.411	322	147	364	578	2.649
032	Fortezza-Franzensfeste	436	417	10	9	479	150	47	135	147	915
033	Funes-Villnoess	1.107	1.058	37	12	1.202	276	127	328	471	2.309
034	Gais-Gais	1.149	1.084	54	11	1.388	397	170	266	555	2.537
035	Gargazzone-Gargazon	549	522	22	5	591	163	56	175	197	1.140
036	Glörensa-Glurns	324	314	8	2	471	126	45	103	197	795
037	Laces-Latsch	1.934	1.823	96	15	2.386	549	233	648	956	4.320
038	Lagundo-Algund	1.741	1.673	47	21	2.100	540	243	626	691	3.841
039	Laion-Lajen	877	854	22	1	1.068	260	96	299	413	1.945
040	Laives-Leifers	6.714	6.468	169	77	6.993	2.216	920	1.439	2.418	13.707
041	Lana-Lana	3.940	3.778	122	40	4.691	1.235	521	1.216	1.719	8.631
042	Lasa-Laas	1.538	1.463	54	21	1.976	437	198	538	803	3.514
043	Lauregno-Laurein	164	157	4	3	182	48	10	58	66	346
117	La Valle-Wengen	592	553	33	6	607	118	75	154	260	1.199
044	Luson-Luesen	661	650	10	1	712	137	76	167	332	1.373
045	Magrè sulla strada del vino-Margreid an der Weinstrasse	464	453	10	1	538	164	51	126	197	1.002
046	Malles Venosta-Mals	1.994	1.919	58	17	2.614	606	300	681	1.027	4.608
047	Marebbe-Enneberg	1.099	959	127	13	1.475	380	191	316	588	2.574
048	Marlengo-Marling	964	938	21	5	1.077	294	157	291	335	2.041
049	Martello-Martell	442	419	21	2	403	82	36	117	168	845
050	Meltina-Moelten	577	565	10	2	637	165	67	143	262	1.214
051	Merano-Meran	14.522	13.749	422	351	18.982	5.079	2.611	5.918	5.374	33.504
052	Monguefò-Welsberg	1.048	976	51	21	1.354	363	176	293	522	2.402
053	Montagna-Montan	613	597	13	3	777	246	60	199	272	1.390
054	Moso in Passiria-Moos in Passeier	1.013	973	22	18	1.158	301	97	203	557	2.171
055	Nalles-Nals	703	685	11	7	710	182	76	189	263	1.413
056	Naturno-Naturns	2.084	1.988	62	34	2.451	577	261	584	1.029	4.535
057	Naz-Sciaves-Natz-Schabs	936	900	26	10	1.115	259	134	189	533	2.051
058	Nova Levante-Welschnofen	748	724	22	2	964	273	118	248	325	1.712
059	Nova Ponente-Deutschnofen	1.339	1.299	32	8	1.892	473	190	502	727	3.231
060	Ora-Auer	1.227	1.187	30	10	1.410	429	162	341	478	2.637
061	Ortisei-St. Ulrich	2.050	1.967	66	17	2.172	682	262	483	745	4.222
062	Parcines-Partschins	1.481	1.407	52	22	1.430	332	157	376	565	2.911
063	Perca-Percha	542	520	17	5	630	194	77	102	257	1.172

Tavola 5.4 segue - Popolazione residente attiva e non attiva per sesso e Comune

COMUNI	POPOLAZIONE ATTIVA				POPOLAZIONE NON ATTIVA						
	IN CONDIZIONE PROFESSIONALE				Totale	Casalinghe	Studenti	Ritirati dal lavoro	Altri	Totale generale	
	Totale	Occupati	Disoccupati	In cerca di prima occupazione							
TOTALE											
064	Plaus-Plaus	213	205	6	2	167	53	9	29	76	380
065	Ponte Gardena-Waidbruck	92	88	3	1	118	42	14	28	34	210
066	Postal-Burgstall	587	560	20	7	681	201	91	153	236	1.268
067	Prato allo Stelvio-Prad am Stifser Joch	1.388	1.329	42	17	1.639	367	193	409	670	3.027
068	Predoi-Pretttau	299	277	17	5	364	97	36	124	107	663
069	Proves-Proveys	127	124	2	1	171	48	14	43	66	298
070	Racines-Ratschings	1.684	1.610	49	25	1.910	548	163	407	792	3.594
071	Rasun Anterselva-Rasen-Antholz	1.191	1.122	55	14	1.315	380	154	255	526	2.506
072	Renon-Ritten	2.789	2.703	55	31	3.312	864	336	746	1.366	6.101
073	Rifiano-Riffian	481	463	11	7	567	141	62	139	225	1.048
074	Rio di Pusteria-Muehlbach	1.089	1.037	38	14	1.321	352	150	295	524	2.410
075	Rodengo-Rodeneck	444	431	10	3	587	140	52	145	250	1.031
076	Salorno-Salurn	1.131	1.091	30	10	1.417	449	137	398	433	2.548
077	San Candido-Innichen	1.442	1.339	83	20	1.631	462	207	341	621	3.073
079	San Genesio Atesino-Jenesien	1.121	1.086	25	10	1.232	323	104	303	502	2.353
080	San Leonardo in Passiria-St. Leonhard in Passeier	1.492	1.406	59	27	1.838	479	176	355	828	3.330
081	San Lorenzo di Sebato-St. Lorenzen	1.389	1.335	49	5	1.696	429	192	407	668	3.085
082	San Martino in Badia-St. Martin in Thurn	610	558	47	5	885	218	90	226	351	1.495
083	San Martino in Passiria-St. Martin in Passeier	1.280	1.214	48	18	1.420	355	128	306	631	2.700
084	San Pancrazio-St. Pankraz	713	675	27	11	907	217	73	282	335	1.620
085	Santa Cristina Val Gardena-St. Christina in Groeden	744	693	40	11	854	281	83	184	306	1.598
086	Sarentino-Sarntal	2.773	2.648	94	31	3.551	867	286	973	1.425	6.324
087	Scena-Schenna	1.256	1.208	29	19	1.271	275	164	315	517	2.527
088	Selva dei Molini-Muehlwald	749	717	25	7	691	136	75	145	335	1.440
089	Selva di Val Gardena-Wolkenstein in Groeden	1.135	1.069	53	13	1.259	356	211	195	497	2.394
091	Senales-Schnals	636	625	7	4	743	123	68	198	354	1.379
118	Senale-San Felice-Unsere Liebe Frau im Walde-St. Felix	308	292	14	2	401	97	27	103	174	709
092	Sesto-Sexten	855	767	81	7	974	321	79	219	355	1.829
093	Silandro-Schlanders	2.305	2.211	73	21	3.061	729	379	778	1.175	5.366
094	Sluderno-Schluderns	736	713	15	8	982	234	89	270	389	1.718
095	Stelvio-Stilfs	657	600	46	11	666	122	76	219	249	1.323
096	Terento-Terenten	690	661	18	11	743	182	80	128	353	1.433
097	Terlano-Terlan	1.488	1.452	33	3	1.629	463	211	421	534	3.117
098	Termeno sulla strada del vino-Tramin an der Weinstrasse	1.325	1.298	24	3	1.638	541	138	413	546	2.963
099	Tesimo-Tisens	873	854	16	3	848	176	73	270	329	1.721
100	Tires-Tiers	366	352	8	6	468	128	38	138	164	834
101	Tirolo-Tirol	1.112	1.076	27	9	1.125	253	159	299	414	2.237
102	Trodene-Truden	364	354	6	4	582	161	57	166	198	946
103	Tubre-Taufers im Muenstertal	445	423	18	4	507	175	37	112	183	952
104	Ultimo-Ulten	1.207	1.126	46	35	1.738	422	156	476	684	2.945
105	Vadena-Pfatten	335	318	16	1	372	100	34	90	148	707
106	Valdaora-Olang	1.090	1.030	48	12	1.501	407	207	289	598	2.591
107	Val di Vizze-Pfisch	1.065	1.018	23	24	1.443	414	162	349	518	2.508
108	Valle Aurina-Ahmtal	2.292	2.143	119	30	2.969	814	329	550	1.276	5.261
109	Valle di Casies-Gsies	831	781	40	10	1.177	302	148	261	466	2.008
110	Vandoies-Vintl	1.273	1.212	51	10	1.688	492	179	326	691	2.961
111	Varna-Vahrn	1.523	1.482	30	11	1.746	473	265	365	643	3.269
116	Velturno-Feldthurns	975	934	31	10	1.327	263	165	319	580	2.302
112	Verano-Voeran	368	354	5	9	427	98	47	64	218	795
113	Villabassa-Niederdorf	595	558	30	7	634	160	59	197	218	1.229
114	Villandro-Villanders	782	745	24	13	966	262	101	239	364	1.748
115	Vipiteno-Sterzing	2.666	2.534	96	36	2.930	848	487	598	997	5.596
TOTALE		199.596	190.091	6.778	2.727	240.912	66.179	30.093	61.914	82.726	440.508

Tavola 5.5 - Popolazione residente attiva in condizione professionale per attività economica, sesso e Comune

COMUNI		Agricoltura, caccia, silvicoltura	Pesca, piscicoltura e servizi connessi	Estrazione di minerali	Attività manifatturiere	Produzione e distribuzione di energia	Costruzioni	Commercio, riparazione autoveicoli e beni di consumo	Alberghi e ristoranti	Trasporti, magazzinaggio e comunicazioni
MASCHI										
001	Aldino-Aldein	102	-	6	120	2	93	25	31	10
002	Andriano-Andrian	77	-	5	43	1	12	41	13	8
003	Anterivo-Altrei	18	-	1	23	-	22	8	10	15
004	Appiano sulla strada del vino-Eppan an der Weinstrasse	574	-	7	709	13	280	519	192	102
005	Avelengo-Hafling	57	-	-	27	1	19	17	29	22
006	Badia-Abtei	108	-	9	95	1	127	82	173	66
007	Barbiano-Barbian	75	-	3	102	16	70	33	41	26
008	Bolzano-Bozen	696	1	16	4.869	418	2.630	4.843	1.048	2.308
009	Braies-Prags	59	-	-	29	-	25	16	23	11
010	Brennero-Brenner	59	-	-	52	2	71	72	58	125
011	Bressanone-Brixen	334	-	-	861	59	431	646	318	375
012	Bronzolo-Branzoll	59	-	11	161	7	68	103	18	37
013	Brunico-Bruneck	153	-	1	902	9	334	636	232	220
014	Caines-Kuens	41	-	-	12	1	11	12	4	4
015	Caldaro sulla strada del vino-Kaltern an der Weinstrasse	405	-	1	328	10	180	254	132	78
016	Campo di Trens-Freienfeld	151	-	3	120	1	124	69	47	74
017	Campo Tures-Sand in Taufers	166	-	-	310	12	338	115	134	55
018	Castelbello-Ciardes-Kastelbell-Tschars	234	-	1	145	7	76	83	40	26
019	Castelrotto-Kastelruth	262	-	2	281	13	280	192	264	97
020	Cermes-Tscherms	109	-	-	58	2	23	40	26	18
021	Chienes-Kiens	85	-	-	280	4	147	64	64	27
022	Chiusa-Klausen	147	1	23	313	6	218	164	84	77
023	Cornedo all'Isarco-Karneid	105	-	4	189	18	177	133	48	62
024	Cortaccia sulla strada del vino-Kurtatsch an der Weinstrass	222	-	1	91	1	55	53	21	17
025	Cortina sulla strada del vino-Kurtinig an der Weinstrasse	58	-	-	30	3	12	21	6	6
026	Corvara in Badia-Corvara	23	-	1	29	2	43	37	120	32
027	Curon Venosta-Graun im Vinschgau	178	-	2	83	4	114	58	72	41
028	Dobbiaco-Toblach	129	-	3	131	10	141	119	112	65
029	Egna-Neumarkt	193	-	3	233	37	135	223	50	86
030	Falzes-Pfalzen	109	-	2	169	2	85	65	51	23
031	Fiè allo Sciliar-Voels am Schlern	161	-	13	125	5	161	74	75	47
032	Fortezza-Franzensfeste	14	-	1	40	2	10	36	16	90
033	Funes-Villnoess	151	-	1	164	7	160	39	46	57
034	Gais-Gais	102	-	-	309	9	105	87	43	15
035	Gargazzone-Gargazon	74	-	1	62	10	20	67	23	32
036	Glörensa-Glurns	25	1	-	50	1	55	22	14	6
037	Laces-Latsch	370	3	-	249	-	146	138	89	41
038	Lagundo-Algund	200	-	-	199	16	81	175	105	44
039	Laion-Lajen	107	-	-	194	9	82	51	41	36
040	Laives-Leifers	305	-	13	1.111	32	430	769	135	335
041	Lana-Lana	480	-	14	582	28	237	441	161	120
042	Lasa-Laas	260	-	12	246	11	194	84	39	34
043	Lauregno-Laurein	58	-	-	13	-	18	2	2	4
117	La Valle-Wengen	67	-	6	82	-	93	13	27	16
044	Luson-Luesen	91	-	-	91	5	99	22	33	22
045	Magrè sulla strada del vino-Margreid an der Weinstrasse	100	-	-	60	1	28	43	9	15
046	Malles Venosta-Mals	299	-	5	276	4	243	94	105	67
047	Marebbe-Enneberg	156	-	7	136	7	103	46	102	46
048	Marlengo-Marling	151	-	-	111	14	47	82	61	28
049	Martello-Martell	109	-	2	37	1	50	13	30	6
050	Meltina-Moelten	128	-	-	71	-	64	49	21	19
051	Merano-Meran	291	1	4	1.463	177	853	1.404	752	490
052	Monguefwo-Welsberg	107	-	3	170	1	102	50	60	38
053	Montagna-Montan	101	-	-	75	3	46	61	32	24
054	Moso in Passiria-Moos in Passeier	253	-	1	115	1	89	38	50	30
055	Nalles-Nais	159	-	2	54	-	43	48	24	12
056	Naturno-Naturns	296	-	3	320	15	140	155	150	44
057	Naz-Sciaves-Natz-Schabs	118	-	2	153	1	73	45	55	27
058	Nova Levante-Welschnofen	48	-	-	92	8	95	39	83	46
059	Nova Ponente-Deutschnofen	183	-	10	179	1	143	100	66	53
060	Ora-Auer	117	-	-	185	7	67	143	48	51
061	Ortisei-St. Ulrich	35	-	-	418	5	122	119	117	44
062	Parcines-Partschins	167	-	6	187	16	101	107	100	51
063	Perca-Percha	66	-	-	79	1	82	47	16	11

Tavola 5.5 segue - Popolazione residente attiva in condizione professionale per attività economica, sesso e Comune

COMUNI	Agricoltura, caccia, silvicoltura	Pesca, piscicoltura e servizi connessi	Estrazione di minerali	Attività manifatturiere	Produzione e distribuzione di energia	Costruzioni	Commercio, riparazione autoveicoli e beni di consumo	Alberghi e ristoranti	Trasporti, magazzinaggio e comunicazioni	
MASCHI										
064	Plaus-Plaus	38	-	-	39	-	14	15	16	4
065	Ponte Gardena-Waidbruck	3	-	-	22	4	6	6	5	7
066	Postal-Burgstall	56	-	3	78	3	42	56	40	30
067	Prato allo Stelvio-Prad am Stifser Joch	130	-	1	215	5	190	77	77	39
068	Predoi-Prettau	41	-	3	72	-	17	1	11	6
069	Proves-Proveys	51	-	-	13	-	6	6	5	1
070	Racines-Ratschings	242	-	11	242	2	221	94	124	65
071	Rasun Anterselva-Rasen-Antholz	171	2	-	160	2	175	55	96	22
072	Renon-Ritten	381	-	-	499	5	235	215	120	82
073	Riffiano-Riffian	89	-	-	67	1	36	21	34	12
074	Rio di Pusteria-Muehlbach	116	-	13	146	12	95	57	107	39
075	Rodengo-Rodeneck	74	-	-	82	-	60	21	27	17
076	Salorno-Salurn	193	-	-	139	10	82	87	27	71
077	San Candido-Innichen	117	-	-	154	2	100	85	95	66
079	San Genesio Atesino-Jenesien	219	-	-	123	-	97	72	34	60
080	San Leonardo in Passiria-St. Leonhard in Passeier	285	-	4	186	4	125	68	112	50
081	San Lorenzo di Sebato-St. Lorenzen	164	-	17	257	6	127	109	60	36
082	San Martino in Badia-St. Martin in Thurn	69	-	10	81	1	121	18	40	15
083	San Martino in Passiria-St. Martin in Passeier	194	-	4	276	2	99	77	64	18
084	San Pancrazio-St. Pankraz	149	2	5	92	7	90	40	22	24
085	Santa Cristina Val Gardena-St. Christina in Groeden	15	-	-	222	-	34	31	60	26
086	Sarentino-Sarntal	444	-	14	445	19	332	151	131	103
087	Scena-Schenna	259	-	2	93	1	57	79	154	43
088	Selva dei Molini-Muehlwald	149	-	-	111	7	92	26	21	24
089	Selva di Val Gardena-Wolkenstein in Groeden	43	-	1	123	-	53	77	127	51
091	Senales-Schnals	93	-	-	67	8	41	18	68	43
118	Senale-San Felice-Unsere Liebe Frau im Walde-St. Felix	75	-	-	38	-	29	9	13	12
092	Sesto-Sexten	105	-	-	91	2	87	35	118	41
093	Silandro-Schlanders	319	-	2	258	15	204	130	79	58
094	Sluderno-Schluderns	69	-	1	163	2	121	32	33	14
095	Stelvio-Stilfs	59	-	-	44	5	71	29	67	31
096	Terento-Terenten	91	-	2	135	1	96	31	39	14
097	Terlano-Terlan	258	-	1	145	5	70	181	39	47
098	Termeno sulla strada del vino-Tramin an der Weinstrasse	310	-	-	186	3	85	113	46	44
099	Tesimo-Tisens	238	-	2	93	1	17	53	40	22
100	Tires-Tiers	35	-	-	48	5	46	28	25	9
101	Tirolo-Tirol	156	-	1	113	2	51	67	143	28
102	Trodene-Truden	34	-	-	38	-	36	31	27	14
103	Tubre-Taufers im Muenstertal	64	-	1	71	-	73	21	17	9
104	Ultimo-Ulten	240	-	2	153	35	106	54	59	36
105	Vadena-Platten	51	-	-	41	1	14	24	12	12
106	Valdaora-Olang	101	-	1	174	7	117	94	91	42
107	Val di Vizze-Pfitsch	127	-	12	114	10	87	75	56	83
108	Valle Aurina-Ahrntal	336	-	-	395	6	357	72	156	58
109	Valle di Casies-Gsies	180	-	1	112	2	101	25	51	27
110	Vandoies-Vintl	136	-	-	319	7	97	68	49	44
111	Varna-Vahrn	111	1	1	205	9	104	132	57	85
116	Velturno-Feldthurns	113	1	-	193	3	102	69	33	34
112	Verano-Voeran	91	-	-	42	1	27	18	19	14
113	Villabassa-Niederdorf	66	-	-	77	3	61	26	34	33
114	Villandro-Villanders	119	-	-	149	6	114	34	31	27

Tavola 5.5 segue - Popolazione residente attiva in condizione professionale per attività economica, sesso e Comune

COMUNI	Agricoltura, caccia, silvicoltura	Pesca, piscicoltura e servizi connessi	Estrazione di minerali	Attività manifatturiere	Produzione e distribuzione di energia	Costruzioni	Commercio, riparazione autoveicoli e beni di consumo	Alberghi e ristoranti	Trasporti, magazzinaggio e comunicazioni	
FEMMINE										
001	Aldino-Aldein	13	-	-	14	-	1	22	76	1
002	Andriano-Andrian	19	-	1	12	-	1	12	33	4
003	Anterivo-Altrei	11	-	-	6	-	1	4	18	-
004	Appiano sulla strada del vino-Eppan an der Weinstrasse	134	-	1	241	-	28	372	283	25
005	Avelengo-Hafling	12	-	-	1	-	-	7	51	1
006	Badia-Abtei	10	-	1	12	-	1	84	206	3
007	Barbiano-Barbian	17	-	-	17	-	3	32	71	-
008	Bolzano-Bozen	233	-	5	1.590	61	256	3.526	1.181	765
009	Braies-Prags	1	-	-	5	-	2	15	32	1
010	Brennero-Brenner	14	-	-	5	1	2	89	81	30
011	Bressanone-Brixen	87	-	1	275	8	38	465	397	85
012	Bronzolo-Branzoll	9	-	-	85	-	7	57	23	16
013	Brunico-Brunneck	10	-	-	180	1	39	476	300	53
014	Caines-Kuens	2	-	-	2	-	-	8	16	1
015	Caldaro sulla strada del vino-Kalterm an der Weinstrasse	71	-	1	119	1	11	239	198	17
016	Campo di Trens-Freienfeld	21	-	-	8	-	3	50	95	7
017	Campo Tures-Sand in Taufers	18	-	-	25	-	20	112	227	10
018	Castelbello-Ciardes-Kastelbell-Tschars	37	-	-	58	-	-	81	95	4
019	Castelrotto-Kastelruth	34	-	-	53	1	10	140	359	17
020	Cermes-Tscherms	6	-	-	6	-	4	35	46	1
021	Chienes-Kiens	13	-	-	34	-	3	54	90	10
022	Chiusa-Klausen	30	-	2	67	1	15	114	130	12
023	Cornedo all'Isarco-Karneid	27	-	-	36	1	4	103	105	13
024	Cortaccia sulla strada del vino-Kurtatsch an der Weinstrasse	45	-	-	21	-	4	40	46	4
025	Cortina sulla strada del vino-Kurtinig an der Weinstrasse	9	-	-	13	-	1	8	17	5
026	Corvara in Badia-Corvara	4	-	-	14	-	1	26	101	5
027	Curon Venosta-Graun im Vinschgau	32	-	-	12	-	3	44	129	8
028	Dobbiaco-Toblach	17	-	1	22	2	2	89	154	10
029	Egna-Neumarkt	32	-	-	103	1	9	158	60	24
030	Falzes-Pfalzen	9	-	-	19	-	2	34	77	7
031	Fiè allo Sciliar-Voels am Schlern	47	-	2	21	-	6	60	137	10
032	Fortezza-Franzensfeste	1	-	-	12	1	3	19	36	26
033	Funes-Villnoess	56	-	-	28	-	3	35	112	5
034	Gais-Gais	19	-	-	30	-	5	68	76	4
035	Gargazzone-Gargazon	8	-	-	29	-	3	44	44	1
036	Glorenza-Glurns	1	-	-	16	-	2	17	19	2
037	Laces-Latsch	54	-	-	68	-	5	129	151	5
038	Lagundo-Algund	17	-	-	40	-	8	109	202	16
039	Laion-Lajen	29	-	-	56	-	3	27	80	2
040	Laives-Leifers	79	-	3	499	4	31	618	175	81
041	Lana-Lana	51	-	1	165	3	19	333	303	17
042	Lasa-Laas	68	-	-	47	1	7	76	90	7
043	Lauregno-Laurein	10	-	-	2	-	1	5	8	-
117	La Valle-Wengen	23	-	1	20	-	1	27	87	2
044	Luson-Luesen	61	-	-	33	1	2	20	56	4
045	Magrè sulla strada del vino-Margreid an der Weinstrasse	17	-	-	17	-	2	34	19	5
046	Malles Venosta-Mals	35	-	-	51	-	10	82	186	10
047	Marebbe-Enneberg	21	-	-	9	-	2	49	138	9
048	Marlengo-Marling	10	-	-	25	1	2	63	101	2
049	Martello-Martell	33	-	-	5	-	2	12	64	4
050	Meltina-Moelten	22	-	-	10	-	2	28	52	2
051	Merano-Meran	66	1	-	480	18	60	1.150	930	82
052	Mongueifo-Welsberg	5	-	-	26	-	6	71	104	6
053	Montagna-Montan	16	-	-	27	-	2	33	39	5
054	Moso in Passiria-Moos in Passeier	38	-	-	17	-	2	22	161	2
055	Nalles-Nals	21	-	-	25	-	5	51	57	6
056	Naturno-Naturns	27	-	-	189	-	9	126	181	15
057	Naz-Sciaves-Natz-Schabs	12	-	-	25	-	1	27	83	5
058	Nova Levante-Welschnofen	2	-	-	6	2	4	37	80	6
059	Nova Ponente-Deutschnofen	27	-	-	21	-	7	49	141	5
060	Ora-Auer	12	-	-	76	-	8	83	70	10
061	Ortisei-St. Ulrich	4	-	-	135	-	2	126	140	21
062	Parcines-Partschins	28	-	-	38	-	1	94	260	8
063	Perca-Percha	2	-	-	15	-	5	31	35	1

Tavola 5.5 segue - Popolazione residente attiva in condizione professionale per attività economica, sesso e Comune

COMUNI	Agricoltura, caccia, silvicoltura	Pesca, piscicoltura e servizi connessi	Estrazione di minerali	Attività manifatturiere	Produzione e distribuzione di energia	Costruzioni	Commercio, riparazione autoveicoli e beni di consumo	Alberghi e ristoranti	Trasporti, magazzinaggio e comunicazioni	
FEMMINE										
064	Plaus-Plaus	11	-	-	8	-	-	12	27	-
065	Ponte Gardena-Waidbruck	1	-	-	8	-	1	3	3	-
066	Postal-Burgstall	8	-	-	19	-	1	50	50	4
067	Prato allo Stelvio-Prad am Stilfser Joch	44	-	-	44	1	8	78	136	8
068	Predoi-Prettau	8	-	-	6	-	-	9	33	3
069	Proves-Proveys	5	-	-	1	-	-	3	8	-
070	Racines-Ratschings	30	-	3	21	1	2	90	192	6
071	Rasun Anterselva-Rasen-Antholz	8	-	-	20	-	4	54	129	4
072	Renon-Ritten	89	-	-	144	-	5	133	201	9
073	Rifiano-Riffian	7	-	1	5	-	-	21	67	-
074	Rio di Pusteria-Muehlbach	6	-	-	23	-	2	57	131	9
075	Rodengo-Rodeneck	18	-	-	7	-	1	12	44	1
076	Salorno-Salurn	50	-	-	59	-	9	63	53	16
077	San Candido-Innichen	4	-	-	24	-	4	111	124	18
079	San Genesio Atesino-Jenesien	58	-	-	31	-	3	61	71	4
080	San Leonardo in Passiria-St. Leonhard in Passeier	31	-	-	58	-	4	67	182	2
081	San Lorenzo di Sebato-St. Lorenzen	40	-	-	25	1	5	69	115	4
082	San Martino in Badia-St. Martin in Thurn	5	-	1	3	-	5	13	83	3
083	San Martino in Passiria-St. Martin in Passeier	22	-	-	111	-	-	54	135	2
084	San Pancrazio-St. Pankraz	18	-	-	28	-	2	27	68	3
085	Santa Cristina Val Gardena-St. Christina in Groeden	1	-	-	77	-	4	48	59	3
086	Sarentino-Sarntal	80	-	-	66	1	15	131	243	11
087	Scena-Schenna	22	-	-	13	-	5	52	294	6
088	Selva dei Molini-Muehlwald	83	-	-	7	-	1	19	96	1
089	Selva di Val Gardena-Wolkenstein in Groeden	5	-	-	45	-	11	85	180	5
091	Senales-Schnals	40	-	-	23	-	-	21	108	3
118	Senale-San Felice-Unsere Liebe Frau im Walde-St. Felix	19	-	-	13	-	2	7	28	4
092	Sesto-Sexten	7	-	-	8	-	5	51	153	3
093	Silandro-Schlanders	45	-	1	41	1	7	143	127	12
094	Sluderno-Schluderns	24	-	-	53	-	2	42	45	1
095	Stelvio-Stilfs	43	-	-	9	-	2	18	127	6
096	Terento-Terenten	33	-	-	14	-	4	22	82	2
097	Terlano-Terlan	64	-	-	43	-	9	141	67	12
098	Termeno sulla strada del vino-Tramin an der Weinstrasse	28	-	-	39	-	1	91	93	8
099	Tesimo-Tisens	86	-	-	29	-	1	30	89	3
100	Tires-Tiers	6	-	-	5	-	1	17	49	2
101	Tirolo-Tirol	11	-	-	12	-	-	43	228	4
102	Trodena-Truden	1	-	-	12	-	1	18	27	2
103	Tubre-Taufers im Muenstertal	12	-	-	4	-	1	19	36	2
104	Ultimo-Ulten	30	-	-	21	1	3	39	126	7
105	Vadena-Pfatten	8	-	-	20	1	1	31	15	2
106	Valdaora-Olang	8	-	-	14	1	2	50	111	5
107	Val di Vizze-Pfitsch	19	-	-	7	-	5	74	92	18
108	Valle Aurina-Ahrmtal	26	-	-	18	2	8	92	314	6
109	Valle di Casies-Gsies	15	-	-	20	-	1	25	84	1
110	Vandoies-Vintl	12	-	-	96	-	1	41	110	3
111	Varna-Vahrn	20	-	-	62	1	9	99	76	19
116	Velturno-Feldthurns	19	-	-	36	-	3	48	64	1
112	Verano-Voeran	24	-	-	6	-	1	9	35	-
113	Villabassa-Niederdorf	5	-	-	25	-	4	47	52	6
114	Villandro-Villanders	38	-	-	39	-	3	26	57	2

Tavola 5.5 segue - Popolazione residente attiva in condizione professionale per attività economica, sesso e Comune

COMUNI	Agricoltura, caccia, silvicoltura	Pesca, piscicoltura e servizi connessi	Estrazione di minerali	Attività manifatturiere	Produzione e distribuzione di energia	Costruzioni	Commercio, riparazione autoveicoli e beni di consumo	Alberghi e ristoranti	Trasporti, magazzinaggio e comunicazioni
TOTALE									
001 Aldino-Aldein	115	-	6	134	2	94	47	107	11
002 Andriano-Andrian	96	-	6	55	1	13	53	46	12
003 Anterivo-Altrei	29	-	1	29	-	23	12	28	15
004 Appiano sulla strada del vino-Eppan an der Weinstrasse	708	-	8	950	13	308	891	475	127
005 Avelengo-Hafling	69	-	-	28	1	19	24	80	23
006 Badia-Abtei	118	-	10	107	1	128	166	379	69
007 Barbiano-Barbian	92	-	3	119	16	73	65	112	26
008 Bolzano-Bozen	929	1	21	6.459	479	2.886	8.369	2.229	3.073
009 Braies-Prags	60	-	-	34	-	27	31	55	12
010 Brennero-Brenner	73	-	-	57	3	73	161	139	155
011 Bressanone-Brixen	421	-	1	1.136	67	469	1.111	715	460
012 Bronzolo-Branzoll	68	-	11	246	7	75	160	41	53
013 Brunico-Bruneck	163	-	1	1.082	10	373	1.112	532	273
014 Caines-Kuens	43	-	-	14	1	11	20	20	5
015 Caldaro sulla strada del vino-Kaltem an der Weinstrasse	476	-	2	447	11	191	493	330	95
016 Campo di Trens-Freienfeld	172	-	3	128	1	127	119	142	81
017 Campo Tures-Sand in Taufers	184	-	-	335	12	358	227	361	65
018 Castelbello-Ciardes-Kastelbell-Tschars	271	-	1	203	7	76	164	135	30
019 Castelrotto-Kastelruth	296	-	2	334	14	290	332	623	114
020 Cermes-Tscherms	115	-	-	64	2	27	75	72	19
021 Chienes-Kiens	98	-	-	314	4	150	118	154	37
022 Chiusa-Klausen	177	1	25	380	7	233	278	214	89
023 Cornedo all'Isarco-Karneid	132	-	4	225	19	181	236	153	75
024 Cortaccia sulla strada del vino-Kurtatsch an der Weinstrass	267	-	1	112	1	59	93	67	21
025 Cortina sulla strada del vino-Kurtinig an der Weinstrasse	67	-	-	43	3	13	29	23	11
026 Corvara in Badia-Corvara	27	-	1	43	2	44	63	221	37
027 Curon Venosta-Graun im Vinschgau	210	-	2	95	4	117	102	201	49
028 Dobbiaco-Toblach	146	-	4	153	12	143	208	266	75
029 Egna-Neumarkt	225	-	3	336	38	144	381	110	110
030 Falzes-Pfalzen	118	-	2	188	2	87	99	128	30
031 Fiè allo Sciliar-Voels am Schlern	208	-	15	146	5	167	134	212	57
032 Fortezza-Franzensfeste	15	-	1	52	3	13	55	52	116
033 Funes-Villnoess	207	-	1	192	7	163	74	158	62
034 Gais-Gais	121	-	-	339	9	110	155	119	19
035 Gargazzone-Gargazon	82	-	1	91	10	23	111	67	33
036 Glorenza-Glurns	26	1	-	66	1	57	39	33	8
037 Laces-Latsch	424	3	-	317	-	151	267	240	46
038 Lagundo-Algund	217	-	-	239	16	89	284	307	60
039 Laion-Lajen	136	-	-	250	9	85	78	121	38
040 Laives-Leifers	384	-	16	1.610	36	461	1.387	310	416
041 Lana-Lana	531	-	15	747	31	256	774	464	137
042 Lasa-Laas	328	-	12	293	12	201	160	129	41
043 Lauregno-Laurein	68	-	-	15	-	19	7	10	4
117 La Valle-Wengen	90	-	7	102	-	94	40	114	18
044 Luson-Luesen	152	-	-	124	6	101	42	89	26
045 Magrè sulla strada del vino-Margreid an der Weinstrasse	117	-	-	77	1	30	77	28	20
046 Malles Venosta-Mais	334	-	5	327	4	253	176	291	77
047 Marebbe-Enneberg	177	-	7	145	7	105	95	240	55
048 Marleno-Marling	161	-	-	136	15	49	145	162	30
049 Martello-Martell	142	-	2	42	1	52	25	94	10
050 Meltina-Moelten	150	-	-	81	-	66	77	73	21
051 Merano-Meran	357	2	4	1.943	195	913	2.554	1.682	572
052 Monguefio-Welsberg	112	-	3	196	1	108	121	164	44
053 Montagna-Montan	117	-	-	102	3	48	94	71	29
054 Moso in Passiria-Moos in Passeier	291	-	1	132	1	91	60	211	32
055 Nalles-Nals	180	-	2	79	-	48	99	81	18
056 Naturno-Naturns	323	-	3	509	15	149	281	331	59
057 Naz-Sciaves-Natz-Schabs	130	-	2	178	1	74	72	138	32
058 Nova Levante-Welschnofen	50	-	-	98	10	99	76	163	52
059 Nova Ponente-Deutschnofen	210	-	10	200	1	150	149	207	58
060 Ora-Auer	129	-	-	261	7	75	226	118	61
061 Ortisei-St. Ulrich	39	-	-	553	5	124	245	257	65
062 Parcines-Partschins	195	-	6	225	16	102	201	360	59
063 Perca-Percha	68	-	-	94	1	87	78	51	12

Tavola 5.5 segue - Popolazione residente attiva in condizione professionale per attività economica, sesso e Comune

COMUNI	Agricoltura, caccia, silvicoltura	Pesca, piscicoltura e servizi connessi	Estrazione di minerali	Attività manifatturiere	Produzione e distribuzione di energia	Costruzioni	Commercio, riparazione autoveicoli e beni di consumo	Alberghi e ristoranti	Trasporti, magazzinaggio e comunicazioni	
TOTALE										
064	Plaus-Plaus	49	-	-	47	-	14	27	43	4
065	Ponte Gardena-Waidbruck	4	-	-	30	4	7	9	8	7
066	Postal-Burgstall	64	-	3	97	3	43	106	90	34
067	Prato allo Stelvio-Prad am Stifser Joch	174	-	1	259	6	198	155	213	47
068	Predoi-Prettau	49	-	3	78	-	17	10	44	9
069	Proves-Proveys	56	-	-	14	-	6	9	13	1
070	Racines-Ratschings	272	-	14	263	3	223	184	316	71
071	Rasun Anterselva-Rasen-Antholz	179	2	-	180	2	179	109	225	26
072	Renon-Ritten	470	-	-	643	5	240	348	321	91
073	Riffiano-Riffian	96	-	1	72	1	36	42	101	12
074	Rio di Pusteria-Muehlbach	122	-	13	169	12	97	114	238	48
075	Rodengo-Rodeneck	92	-	-	89	-	61	33	71	18
076	Salomo-Salum	243	-	-	198	10	91	150	80	87
077	San Candido-Innichen	121	-	-	178	2	104	196	219	84
079	San Genesio Atesino-Jenesien	277	-	-	154	-	100	133	105	64
080	San Leonardo in Passiria-St. Leonhard in Passeier	316	-	4	244	4	129	135	294	52
081	San Lorenzo di Sebato-St. Lorenzen	204	-	17	282	7	132	178	175	40
082	San Martino in Badia-St. Martin in Thurn	74	-	11	84	1	126	31	123	18
083	San Martino in Passiria-St. Martin in Passeier	216	-	4	387	2	99	131	199	20
084	San Pancrazio-St. Pankraz	167	2	5	120	7	92	67	90	27
085	Santa Cristina Val Gardena-St. Christina in Groeden	16	-	-	299	-	38	79	119	29
086	Sarentino-Samtal	524	-	14	511	20	347	282	374	114
087	Scena-Schenna	281	-	2	106	1	62	131	448	49
088	Selva dei Molini-Muehlwald	232	-	-	118	7	93	45	117	25
089	Selva di Val Gardena-Wolkenstein in Groeden	48	-	1	168	-	64	162	307	56
091	Senales-Schnals	133	-	-	90	8	41	39	176	46
118	Senale-San Felice-Unsere Liebe Frau im Walde-St. Felix	94	-	-	51	-	31	16	41	16
092	Sesto-Sexten	112	-	-	99	2	92	86	271	44
093	Silandro-Schlanders	364	-	3	299	16	211	273	206	70
094	Sluderno-Schluderns	93	-	1	216	2	123	74	78	15
095	Stelvio-Stilfs	102	-	-	53	5	73	47	194	37
096	Terento-Terenten	124	-	2	149	1	100	53	121	16
097	Terlano-Terlan	322	-	1	188	5	79	322	106	59
098	Termeno sulla strada del vino-Tramin an der Weinstrasse	338	-	-	225	3	86	204	139	52
099	Tesimo-Tisens	324	-	2	122	1	18	83	129	25
100	Tires-Tiers	41	-	-	53	5	47	45	74	11
101	Tirolo-Tirol	167	-	1	125	2	51	110	371	32
102	Trodene-Truden	35	-	-	50	-	37	49	54	16
103	Tubre-Taufers im Muenstertal	76	-	1	75	-	74	40	53	11
104	Ultimo-Ulten	270	-	2	174	36	109	93	185	43
105	Vadena-Pfatten	59	-	-	61	2	15	55	27	14
106	Valdaora-Olang	109	-	1	188	8	119	144	202	47
107	Val di Vizze-Pfitsch	146	-	12	121	10	92	149	148	101
108	Valle Aurina-Ahrntal	362	-	-	413	8	365	164	470	64
109	Valle di Casies-Gsies	195	-	1	132	2	102	50	135	28
110	Vandoies-Vintl	148	-	-	415	7	98	109	159	47
111	Varna-Vahm	131	1	1	267	10	113	231	133	104
116	Velturno-Feldthurns	132	1	-	229	3	105	117	97	35
112	Verano-Voeran	115	-	-	48	1	28	27	54	14
113	Villabassa-Niederndorf	71	-	-	102	3	65	73	86	39
114	Villandro-Villanders	157	-	-	188	6	117	60	88	29
115	Vipiteno-Sterzing	111	-	10	279	12	189	480	373	254
TOTALE	20.913	14	362	33.013	1.424	16.603	29.756	23.808	9.941	

Tavola 5.5 segue - Popolazione residente attiva in condizione professionale per attività economica, sesso e Comune

COMUNI	Intermedia- zione moneta- ria e finan- ziaria	Affari liari, noleg- gio, informa- tica, ricerca e altro	immobi- li, noleg- gio, informa- tica, ricerca e altro	P. A. e Difesa, Assicura- zione sociale obbligatoria	Istruzione	Sanità e servizi sociali	Altri servizi sociali	Altri pubblici, so- ciali e pers- onali	servizi pubblici, so- ciali e pers- onali	Servizi famiglie e convivenze	dome- stici presso e convivenze	Organizzazioni ed organismi extraterrito- riali	Totale
MASCHI													
001	Aldino-Aldein	6	5	22	12	5	7	1	-	-	-	-	447
002	Andriano-Andrian	6	4	6	1	6	10	-	-	-	-	-	233
003	Anterivo-Altrei	1	2	9	2	2	-	-	-	-	-	-	113
004	Appiano sulla strada del vino-Eppan an der Weinstrasse	97	121	206	90	93	88	2	1	-	-	1	3.094
005	Avelengo-Hafling	2	-	13	3	7	1	-	-	-	-	-	198
006	Badia-Abtei	17	20	35	20	5	46	1	-	-	-	-	805
007	Barbiano-Barbian	2	3	23	7	4	10	-	-	-	-	-	415
008	Bolzano-Bozen	1.021	1.793	3.357	968	1.047	890	33	3	-	-	3	25.941
009	Braies-Prags	5	2	11	2	3	3	-	-	-	-	-	189
010	Brennero-Brenner	13	10	296	11	6	14	3	-	-	-	-	792
011	Bressanone-Brixen	184	205	500	259	245	147	4	-	-	-	-	4.568
012	Bronzolo-Branzoll	13	15	57	8	19	7	1	-	-	-	-	584
013	Brunico-Bruneck	106	187	343	169	139	73	7	-	-	-	-	3.511
014	Caines-Kuens	3	1	3	3	1	-	-	-	-	-	-	96
015	Caldaro sulla strada del vino-Kalteran an der Weinstrasse	57	77	118	38	48	65	1	-	-	-	-	1.792
016	Campo di Trens-Freienfeld	13	9	56	12	16	16	-	-	-	-	-	711
017	Campo Tures-Sand in Taufers	19	34	83	35	16	25	-	-	-	-	-	1.342
018	Castelbello-Ciardes-Kastelbell-Tschars	12	7	24	5	4	12	-	-	-	-	-	676
019	Castelrotto-Kastelruth	37	50	65	34	29	78	2	-	-	-	-	1.686
020	Cermes-Tscherms	12	8	13	11	5	10	-	-	-	-	-	335
021	Chienes-Kiens	14	12	33	20	16	6	-	-	-	-	-	772
022	Chiusa-Klausen	28	14	91	24	26	34	2	-	-	-	-	1.252
023	Cornedo all'Isarco-Karneid	26	15	57	19	9	13	4	-	-	-	-	879
024	Cortaccia sulla strada del vino-Kurtatsch an der Weinstrass	9	10	30	9	8	6	-	-	-	-	-	533
025	Cortina sulla strada del vino-Kurtinig an der Weinstrasse	5	1	14	-	1	-	-	-	-	-	-	157
026	Corvara in Badia-Corvara	6	9	23	1	6	17	-	-	-	-	-	349
027	Curon Venosta-Graun im Vinschgau	11	13	114	22	6	12	-	-	-	-	-	730
028	Dobbiaco-Toblach	14	11	124	26	15	17	2	-	-	-	-	919
029	Egna-Neumarkt	32	39	117	29	29	28	1	-	-	-	-	1.235
030	Faazes-Pfalzen	15	17	30	21	11	10	1	-	-	-	-	611
031	Fiè allo Sciliar-Voels am Schlern	17	23	41	12	12	16	3	-	-	-	-	785
032	Fortezza-Franzenstefte	5	8	41	4	4	2	-	-	-	-	-	273
033	Funes-Villnoess	9	5	22	19	10	16	2	-	-	-	-	708
034	Gais-Gais	16	16	18	29	17	14	3	-	-	-	-	783
035	Gargazzone-Gargazon	6	11	17	6	8	6	-	-	-	-	-	343
036	Glörensa-Glürms	5	2	17	12	2	3	2	-	-	-	-	217
037	Laces-Latsch	25	38	65	30	22	20	-	-	-	-	-	1.236
038	Lagundo-Algund	50	36	51	42	43	26	3	-	-	-	1	1.072
039	Laion-Lajen	7	19	22	4	6	10	-	-	-	-	-	588
040	Laives-Leifers	101	148	476	84	82	85	2	-	-	-	-	4.108
041	Lana-Lana	67	71	91	60	60	58	3	-	-	-	1	2.474
042	Lasa-Laas	17	12	57	34	16	17	-	-	-	-	-	1.033
043	Lauregno-Laurein	1	4	5	7	-	2	-	-	-	-	-	116
117	La Valle-Wengen	1	12	14	6	5	3	-	-	-	-	-	345
044	Luson-Luesen	3	2	18	7	3	7	-	-	-	-	-	403
045	Magrè sulla strada del vino-Margreid an der Weinstrasse	11	9	22	8	3	10	-	-	-	-	-	319
046	Malles Venosta-Mals	34	20	103	56	23	22	3	-	-	-	-	1.354
047	Marebbe-Enneberg	13	13	39	21	13	27	1	-	-	-	-	730
048	Marlengo-Marling	23	24	34	19	19	13	-	-	-	-	-	626
049	Martello-Martell	-	1	28	4	1	6	-	-	-	-	-	288
050	Meltina-Moelten	5	-	20	6	7	5	2	-	-	-	-	397
051	Merano-Meran	345	475	915	424	549	324	12	-	-	-	-	8.479
052	Monguelfo-Welsberg	16	14	47	29	19	14	3	-	-	-	-	673
053	Montagna-Montan	4	10	31	10	14	2	-	-	-	-	-	413
054	Moso in Passiria-Moos in Passeier	5	4	63	12	8	9	1	-	-	-	-	679
055	Nalles-Nals	18	13	24	11	13	6	1	-	-	-	-	428
056	Naturno-Naturns	25	28	51	35	23	20	-	-	-	-	-	1.305
057	Naz-Sciaves-Natz-Schabs	21	11	52	26	23	14	2	-	-	-	-	623
058	Nova Levante-Welschnofen	2	13	38	12	22	18	-	-	-	-	-	516
059	Nova Ponente-Deutschnofen	19	19	71	26	21	19	1	-	-	-	-	911
060	Ora-Auer	31	25	50	19	17	16	1	-	-	-	-	777
061	Ortisei-St. Ulrich	27	51	59	56	23	223	2	-	-	-	-	1.301
062	Parcines-Partschins	18	25	44	22	15	16	-	-	-	-	-	875
063	Perca-Percha	3	18	22	10	8	10	-	-	-	-	-	373

Tavola 5.5 segue - Popolazione residente attiva in condizione professionale per attività economica, sesso e Comune

COMUNI	Intermedia- zione moneta- ria e finanzia- ria	Affari immobiliari, nolegg- gio, informa- tica, ricerca e altro	P. A. e Difesa, Assicura- zione sociale obbligatoria	Istruzione	Sanità e servizi sociali	Altri servizi sociali	Altri pubblici, so- ciali e perso- nali	servizi sociali, so- ciali e perso- nali	Servizi famiglie e convivenze	dome- stici presso e convivenze	Organizzazioni ed organismi extraterrito- riali	Totale
MASCHI												
064	Plaus-Plaus	-	2	1	2	2	-	-	-	-	-	134
065	Ponte Gardena-Waidbruck	1	4	2	-	2	1	-	-	-	-	63
066	Postal-Burgstall	14	5	27	5	13	11	-	-	-	-	383
067	Prato allo Stelvio-Prad am Stifser Joch	11	16	87	40	9	11	-	-	-	-	908
068	Predoi-Prettau	3	2	22	14	3	5	-	-	-	-	200
069	Proves-Proveis	-	-	11	4	-	-	-	-	-	-	97
070	Racines-Ratschings	10	18	50	20	14	34	3	-	-	-	1.150
071	Rasun Anterselva-Rasen-Antholz	5	8	72	10	9	20	1	-	-	-	808
072	Renon-Ritten	45	39	94	32	33	38	3	-	1	-	1.822
073	Rifiano-Riffian	9	7	17	10	8	7	1	-	-	-	319
074	Rio di Pusteria-Muehlbach	14	20	26	18	12	29	-	-	-	-	704
075	Rodengo-Rodeneck	4	4	6	2	5	3	-	-	-	-	305
076	Salomo-Salurn	15	18	45	20	17	3	2	-	-	-	729
077	San Candido-Innichen	21	17	207	18	44	24	6	-	-	-	956
079	San Genesio Atesino-Jenesien	18	14	57	21	19	5	-	-	-	-	739
080	San Leonardo in Passiria-St. Leonhard in Passeier	9	12	38	36	21	18	2	-	-	-	970
081	San Lorenzo di Sebato-St. Lorenzen	20	23	35	34	25	21	3	-	-	-	937
082	San Martino in Badia-St. Martin in Thurn	9	7	11	12	8	7	-	-	-	-	409
083	San Martino in Passiria-St. Martin in Passeier	13	12	34	18	6	11	-	-	-	-	828
084	San Pancrazio-St. Pankraz	5	4	30	7	5	1	1	-	-	-	484
085	Santa Cristina Val Gardena-St. Christina in Groeden	10	7	21	15	8	17	-	-	-	-	466
086	Sarentino-Sarntal	22	31	72	25	21	39	3	-	-	-	1.852
087	Scena-Schenna	4	21	24	8	13	9	-	-	-	-	767
088	Selva dei Molini-Muehlwald	4	5	10	9	7	7	-	-	-	-	472
089	Selva di Val Gardena-Wolkenstein in Groeden	23	28	60	24	6	79	-	-	-	-	695
091	Senales-Schnals	5	6	28	6	1	15	-	-	-	-	399
118	Senale-San Felice-Unsere Liebe Frau im Walde-St. Felix	2	4	14	6	2	4	-	-	-	-	208
092	Sesto-Sexten	12	11	33	8	5	11	-	-	-	-	559
093	Silandro-Schlanders	32	35	188	66	62	37	3	-	-	-	1.488
094	Sluderno-Schluderns	7	3	27	6	6	7	-	-	-	-	491
095	Stelvio-Stilfs	5	5	27	16	3	28	-	-	-	-	390
096	Terento-Terenten	6	4	6	9	4	2	-	-	-	-	440
097	Terlano-Terlan	32	29	51	22	24	21	2	-	1	-	928
098	Termeno sulla strada del vino-Tramin an der Weinstrasse	14	9	24	17	15	19	1	-	-	-	886
099	Tesimo-Tisens	12	10	26	9	8	3	2	-	-	-	536
100	Tires-Tiers	5	7	18	5	4	4	1	-	-	-	240
101	Tirolo-Tirol	19	19	25	35	13	14	1	-	-	-	687
102	Trodena-Truden	3	4	33	7	10	2	-	-	-	-	239
103	Tubre-Taufers im Muenstertal	3	3	47	10	1	5	2	-	-	-	327
104	Ultimo-Ulten	9	10	54	17	8	14	2	-	-	-	799
105	Vadana-Pfatten	4	4	29	6	3	7	-	-	-	-	208
106	Valdaora-Olang	12	18	38	21	13	18	-	-	-	-	747
107	Val di Vizze-Pfirtsch	13	16	61	21	7	12	1	-	-	-	695
108	Valle Aurina-Ahrntal	23	17	58	38	18	22	1	-	-	-	1.557
109	Valle di Casies-Gsies	9	3	39	12	5	13	-	-	-	-	580
110	Vandoies-Vintl	16	14	33	35	11	22	-	-	4	-	855
111	Varna-Vahrn	24	29	83	42	28	26	2	-	-	-	939
116	Veitumo-Feldthurns	18	8	22	17	14	12	1	-	-	-	640
112	Verano-Voeran	2	7	7	6	3	2	2	-	-	-	241
113	Villabassa-Niederdorf	11	10	30	10	6	5	2	-	-	-	374
114	Villandro-Villanders	6	-	26	10	5	5	-	-	-	-	532

Tavola 5.5 segue - Popolazione residente attiva in condizione professionale per attività economica, sesso e Comune

COMUNI	Intermedia- zione moneta- ria e finan- ziaria	Affari immobi- liari, noleg- gio, informa- tica, ricerca e altro	P. A. e Difesa, Assicura- zione sociale obbligatoria	Istruzione	Sanità e servizi sociali	Altri servizi sociali	Altri pubblici, so- ciali e perso- nali	servizi sociali e perso- nali	Servizi stici presso famiglie e convivenze	dome- stici presso famiglie e convivenze	Organizzazioni ed organismi extraterrito- riali	Totale
FEMMINE												
001	Aldino-Aldein	3	6	6	31	20	12	10	-	-	-	215
002	Andriano-Andrian	6	6	8	13	8	5	2	-	-	-	130
003	Arterivo-Altrei	-	2	3	6	7	1	1	-	-	-	60
004	Appiano sulla strada del vino-Eppan an der Weinstrasse	51	86	109	202	154	97	49	-	-	-	1.832
005	Avelengo-Hafing	3	1	2	7	6	1	3	-	-	-	95
006	Badia-Abtei	7	15	23	42	12	23	10	-	-	-	449
007	Barbiano-Barbisan	2	4	5	23	13	9	6	-	-	-	202
008	Bolzano-Bozen	665	1.628	1.856	2.459	1.736	965	257	-	-	-	17.183
009	Braies-Prags	1	1	-	4	7	2	2	-	-	-	73
010	Brennero-Brenner	3	18	14	34	27	5	12	-	-	-	335
011	Bressanone-Brixen	102	143	154	530	406	151	92	-	-	-	2.934
012	Bronzolo-Branzoll	11	13	33	34	26	11	1	-	-	-	326
013	Brunico-Brunneck	34	147	85	304	290	123	72	-	-	-	2.114
014	Caines-Kuens	1	2	1	10	4	2	1	-	-	-	50
015	Caldaro sulla strada del vino-Kaltern an der Weinstrasse	31	36	65	110	80	51	28	-	-	-	1.058
016	Campo di Trens-Freienfeld	7	5	15	47	28	8	22	-	-	-	316
017	Campo Tures-Sand in Taufers	9	30	12	79	49	38	33	-	-	-	662
018	Castelbello-Ciardes-Kastelbell-Tschars	5	8	5	38	12	7	11	-	-	-	361
019	Castelrotto-Kastelruth	28	14	20	71	51	56	21	-	-	-	875
020	Cermes-Tscherms	7	12	5	16	20	11	4	-	-	-	173
021	Chienes-Kiens	7	8	14	47	41	13	35	-	-	-	369
022	Chiusa-Klausen	15	13	25	83	56	29	28	-	-	-	620
023	Comedo all'Isarco-Karneid	13	23	29	39	27	16	31	-	-	-	467
024	Cortaccia sulla strada del vino-Kurtatsch an der Weinstrasse	6	10	16	28	24	6	7	-	-	-	257
025	Cortina sulla strada del vino-Kurtinig an der Weinstrasse	-	3	12	8	5	3	2	-	-	-	86
026	Corvara in Badia-Corvara	5	5	8	15	7	14	-	-	-	-	205
027	Curon Venosta-Graun im Vinschgau	4	2	7	32	16	5	2	-	-	-	296
028	Dobbiaco-Toblach	11	4	12	67	33	23	13	-	-	-	460
029	Egna-Neumarkt	15	23	56	70	56	39	6	-	-	-	652
030	Falzes-Pfalzen	5	13	7	38	35	10	16	-	-	-	272
031	Fiè allo Sciliar-Voels am Schiern	5	11	23	46	25	21	15	-	-	-	429
032	Fortezza-Franzensfeste	4	8	4	19	13	5	3	-	-	-	154
033	Funes-Villnoess	10	8	9	56	38	18	9	-	-	-	387
034	Gais-Gais	3	17	4	58	30	12	29	-	-	-	355
035	Gargazzone-Gargazon	2	10	7	22	24	6	1	-	-	-	201
036	Glorenza-Glurns	1	2	5	27	5	4	4	-	-	-	105
037	Laces-Latsch	17	35	15	92	69	27	16	-	-	-	683
038	Lagundo-Algund	26	33	19	76	62	27	13	-	-	-	648
039	Laion-Lajen	4	9	8	36	17	10	7	-	-	-	288
040	Laives-Leifers	64	170	179	257	196	129	44	-	-	-	2.529
041	Lana-Lana	24	53	38	174	152	57	36	-	-	-	1.426
042	Lasa-Laas	4	8	9	82	58	16	11	-	-	-	484
043	Lauregno-Laurein	-	1	1	10	3	1	3	-	-	-	45
117	La Valle-Wengen	1	8	4	26	21	11	9	-	-	-	241
044	Luson-Luesen	5	7	6	19	24	7	12	-	-	-	257
045	Magrè sulla strada del vino-Margreid an der Weinstrasse	3	6	13	15	4	6	3	-	-	-	144
046	Malles Venosta-Mals	9	16	9	121	55	27	12	-	-	-	623
047	Marebbe-Enneberg	11	8	15	48	27	13	6	-	-	-	356
048	Marlengo-Marling	5	17	9	42	32	18	6	-	-	-	333
049	Martello-Martell	-	1	9	7	7	4	4	-	-	-	152
050	Meltina-Moelten	1	3	6	18	20	1	13	-	-	-	178
051	Merano-Meran	168	347	263	934	780	303	109	-	-	1	5.692
052	Mongueffo-Welsberg	7	7	11	64	28	14	5	-	-	-	354
053	Montagna-Montan	3	10	13	22	15	5	7	-	-	-	197
054	Moso in Passiria-Moos in Passeier	1	3	5	22	23	4	16	-	-	-	316
055	Nalles-Nals	5	14	17	24	26	11	6	-	-	-	268
056	Naturno-Naturns	14	14	15	77	34	25	19	-	-	-	745
057	Naz-Sciaves-Natz-Schabs	9	8	12	63	35	19	4	-	-	-	303
058	Nova Levante-Welschnofen	2	11	18	22	19	16	5	-	-	-	230
059	Nova Ponente-Deutschnofen	8	21	28	44	35	16	17	-	-	1	420
060	Ora-Auer	8	16	32	53	34	29	9	-	-	-	440
061	Ortisei-St. Ulrich	19	20	24	70	30	132	9	-	-	-	732
062	Parcines-Partschins	7	11	12	54	41	23	7	-	-	-	584
063	Perca-Percha	2	6	3	32	16	8	8	-	-	-	164

Tavola 5.5 segue - Popolazione residente attiva in condizione professionale per attività economica, sesso e Comune

COMUNI	Intermedia- zione moneta- ria e finan- ziaria	Affari im- mobiliari, noleggio, informa- tica, ricer- ca e altro	P. A. e Difesa, Assicura- zione sociale obbligatoria	Istruzione	Sanità e servizi sociali	Altri servizi pubblici, so- ciali e perso- nali	servizi sociali, so- ciali e perso- nali	Servizi stici presso famiglie e convivenze	dome- stici presso famiglie e convivenze	Organizzazioni ed organismi extraterrito- riali	Totale
FEMMINE											
064	Plaus-Plaus	2	3	1	4	8	1	-	-	-	77
065	Ponte Gardena-Waidbruck	-	-	-	7	3	1	1	-	-	28
066	Postal-Burgstall	6	8	8	20	15	6	2	-	-	197
067	Prato allo Stelvio-Prad am Stilfser Joch	3	10	10	59	37	13	12	-	-	463
068	Predoi-Prettau	1	3	3	16	6	2	2	2	2	94
069	Proves-Proveis	-	-	4	3	2	1	2	-	-	29
070	Racines-Ratschings	5	11	10	37	26	20	55	-	-	509
071	Rasun Anterselva-Rasen-Antholz	3	12	7	53	29	19	27	-	-	369
072	Renon-Ritten	23	35	59	96	67	45	30	-	-	936
073	Rifiano-Riffian	3	5	4	15	14	11	2	-	-	155
074	Rio di Pusteria-Muehlbach	5	21	15	39	30	20	13	-	-	371
075	Rodengo-Rodeneck	2	2	2	24	13	1	9	-	-	136
076	Salorno-Salurn	8	12	30	43	32	11	6	-	-	392
077	San Candido-Innichen	4	6	19	51	63	19	18	1	1	466
079	San Genesio Atesino-Jenesien	5	13	32	29	27	14	24	-	-	372
080	San Leonardo in Passiria-St. Leonhard in Passeier	5	10	5	50	40	20	21	-	-	495
081	San Lorenzo di Sebato-St. Lorenzen	7	19	8	63	56	20	15	-	-	447
082	San Martino in Badia-St. Martin in Thurn	2	4	4	37	27	6	3	-	-	196
083	San Martino in Passiria-St. Martin in Passeier	4	14	9	37	18	11	17	-	-	434
084	San Pancrazio-St. Pankraz	4	3	5	23	20	8	9	-	-	218
085	Santa Cristina Val Gardena-St. Christina in Groeden	8	5	4	29	15	9	5	-	-	267
086	Sarentino-Sarntal	12	17	34	86	73	36	85	-	-	890
087	Scena-Schenna	1	12	5	23	19	12	6	-	-	470
088	Selva dei Molini-Muehlwald	1	7	6	20	15	6	8	-	-	270
089	Selva di Val Gardena-Wolkenstein in Groeden	6	7	11	30	8	32	2	-	-	427
091	Senales-Schnals	-	5	7	11	5	3	7	-	-	233
118	Senale-San Felice-Unsere Liebe Frau im Walde-St. Felix	-	-	4	15	4	1	1	-	-	98
092	Sesto-Sexten	1	3	5	29	8	11	5	-	-	289
093	Silandro-Schlanders	12	33	23	127	160	45	19	-	-	796
094	Sluderno-Schluderns	-	4	5	22	29	6	4	-	-	237
095	Stelvio-Stilfs	1	3	10	23	5	5	4	-	-	256
096	Terento-Terenten	1	5	5	33	16	4	18	-	-	239
097	Terlano-Terlan	25	27	38	41	58	24	8	-	-	557
098	Termeno sulla strada del vino-Tramin an der Weinstrasse	11	15	22	61	36	22	9	-	-	436
099	Tesimo-Tisens	4	4	13	35	23	7	10	-	-	334
100	Tires-Tiers	1	1	4	14	6	7	7	-	-	120
101	Tirolo-Tirol	5	8	7	50	26	14	8	-	-	416
102	Trodena-Truden	5	2	11	20	11	5	6	-	-	121
103	Tubre-Taufers im Muenstertal	2	2	3	19	9	3	2	-	-	114
104	Ultimo-Ulten	2	5	12	63	47	9	8	-	-	373
105	Vadena-Pfatten	2	7	11	10	8	7	3	-	-	126
106	Valdaora-Olang	9	11	3	60	23	23	11	-	-	331
107	Val di Vizze-Pfirtsch	8	11	10	41	30	13	18	-	-	346
108	Valle Aurina-Ahrmtal	6	16	13	100	43	24	37	-	-	705
109	Valle di Casies-Gsies	4	3	7	37	23	7	14	-	-	241
110	Vandoes-Vintl	11	9	12	54	43	5	11	-	-	408
111	Varna-Vahrn	7	29	24	100	86	28	13	-	-	573
116	Velturno-Feldthurns	4	17	10	46	48	11	18	-	-	325
112	Verano-Voeran	1	1	13	11	11	2	4	-	-	118
113	Villabassa-Niederdorf	4	5	3	30	17	9	7	-	-	214
114	Villandro-Villanders	3	3	3	23	20	6	14	-	-	237

Tavola 5.5 segue - Popolazione residente attiva in condizione professionale per attività economica, sesso e Comune

COMUNI	Intermedia- zione moneta- ria e finan- ziaria	Affari immobiliari, noleggio, informatica, ricerca e altro	P. A. e Difesa, Assicurazione sociale obbligatoria	Istruzione	Sanità e altri servizi sociali	Altri pubblici, sociali e personali	servizi sociali e personali	Servizi domestici e convivenze	Organizzazioni ed organismi extraterritoriali	Totale
TOTALE										
001 Aldino-Aldein	9	11	28	43	25	19	11	-	-	662
002 Andriano-Andrian	12	10	14	14	14	15	2	-	-	363
003 Anterivo-Altrei	1	4	12	8	9	1	1	-	-	173
004 Appiano sulla strada del vino-Eppan an der Weinstrasse	148	207	315	292	247	185	51	1	-	4.926
005 Avelengo-Hafling	5	1	15	10	13	2	3	-	-	293
006 Badia-Abtei	24	35	58	62	17	69	11	-	-	1.254
007 Barbiano-Barbian	4	7	28	30	17	19	6	-	-	617
008 Bolzano-Bozen	1.686	3.421	5.213	3.427	2.783	1.855	290	3	-	43.124
009 Braies-Prags	6	3	11	6	10	5	2	-	-	262
010 Brennero-Brenner	16	28	310	45	33	19	15	-	-	1.127
011 Bressanone-Brixen	286	348	654	789	651	298	96	-	-	7.502
012 Bronzolo-Branzoll	24	28	90	42	45	18	2	-	-	910
013 Brunico-Bruneck	140	334	428	473	429	196	79	-	-	5.625
014 Caines-Kuens	4	3	4	13	5	2	1	-	-	146
015 Caldaro sulla strada del vino-Kaltern an der Weinstrasse	88	113	183	148	128	116	29	-	-	2.850
016 Campo di Trens-Freienfeld	20	14	71	59	44	24	22	-	-	1.027
017 Campo Tures-Sand in Taufers	28	64	95	114	65	63	33	-	-	2.004
018 Castelbello-Ciardes-Kastelbell-Tschars	17	15	29	43	16	19	11	-	-	1.037
019 Castelrotto-Kastelruth	65	64	85	105	80	134	23	-	-	2.561
020 Cermes-Tscherms	19	20	18	27	25	21	4	-	-	508
021 Chienes-Kiens	21	20	47	67	57	19	35	-	-	1.141
022 Chiusa-Klausen	43	27	116	107	82	63	30	-	-	1.872
023 Cornedo all'Isarco-Karneid	39	38	86	58	36	29	35	-	-	1.346
024 Cortaccia sulla strada del vino-Kurtatsch an der Weinstrasse	15	20	46	37	32	12	7	-	-	790
025 Cortina sulla strada del vino-Kurtinig an der Weinstrasse	5	4	26	8	6	3	2	-	-	243
026 Corvara in Badia-Corvara	11	14	31	16	13	31	-	-	-	554
027 Curon Venosta-Graun im Vinschgau	15	15	121	54	22	17	2	-	-	1.026
028 Dobbiaco-Toblach	25	15	136	93	48	40	15	-	-	1.379
029 Egna-Neumarkt	47	62	173	99	85	67	7	-	-	1.887
030 Falzes-Pfalzen	20	30	37	59	46	20	17	-	-	883
031 Fiè allo Sciliar-Voels am Schlern	22	34	64	58	37	37	18	-	-	1.214
032 Fortezza-Franzensfeste	9	16	45	23	17	7	3	-	-	427
033 Funes-Villnoess	19	13	31	75	48	34	11	-	-	1.095
034 Gais-Gais	19	33	22	87	47	26	32	-	-	1.138
035 Gargazzone-Gargazon	8	21	24	28	32	12	1	-	-	544
036 Glorenza-Glurns	6	4	22	39	7	7	6	-	-	322
037 Laces-Latsch	42	73	80	122	91	47	16	-	-	1.919
038 Lagundo-Algund	76	69	70	118	105	53	16	1	-	1.720
039 Laion-Lajen	11	28	30	40	23	20	7	-	-	876
040 Laives-Leifers	165	318	655	341	278	214	46	-	-	6.637
041 Lana-Lana	91	124	129	234	212	115	39	1	-	3.900
042 Lasa-Laas	21	20	66	116	74	33	11	-	-	1.517
043 Lauregno-Laurein	1	5	6	17	3	3	3	-	-	161
117 La Valle-Wengen	2	20	18	32	26	14	9	-	-	586
044 Luson-Luesen	8	9	24	26	27	14	12	-	-	660
045 Magrè sulla strada del vino-Margreid an der Weinstrasse	14	15	35	23	7	16	3	-	-	463
046 Malles Venosta-Mals	43	36	112	177	78	49	15	-	-	1.977
047 Marebbe-Enneberg	24	21	54	69	40	40	7	-	-	1.086
048 Marlingo-Marling	28	41	43	61	51	31	6	-	-	959
049 Martello-Martell	-	2	37	11	8	10	4	-	-	440
050 Meltina-Moelten	6	3	26	24	27	6	15	-	-	575
051 Merano-Meran	513	822	1.178	1.358	1.329	627	121	1	-	14.171
052 Mongueffo-Welsberg	23	21	58	93	47	28	8	-	-	1.027
053 Montagna-Montan	7	20	44	32	29	7	7	-	-	610
054 Moso in Passiria-Moos in Passeier	6	7	68	34	31	13	17	-	-	995
055 Nalles-Nals	23	27	41	35	39	17	7	-	-	696
056 Naturno-Naturns	39	42	66	112	57	45	19	-	-	2.050
057 Naz-Sciaves-Natz-Schabs	30	19	64	89	58	33	6	-	-	926
058 Nova Levante-Welschnofen	4	24	56	34	41	34	5	-	-	746
059 Nova Ponente-Deutschnofen	27	40	99	70	56	35	18	1	-	1.331
060 Ora-Auer	39	41	82	72	51	45	10	-	-	1.217
061 Ortisei-St. Ulrich	46	71	83	126	53	355	11	-	-	2.033
062 Parcines-Partschins	25	36	56	76	56	39	7	-	-	1.459
063 Perca-Percha	5	24	25	42	24	18	8	-	-	537

Tavola 5.5 segue - Popolazione residente attiva in condizione professionale per attività economica, sesso e Comune

COMUNI	Intermedia- zione moneta- ria e finan- ziaria	Affari immobiliari, noleggio, informa- tica, ricerca e altro	P. A. e Difesa, Assicura- zione sociale obbligatoria	Istruzione	Sanità e altri servizi sociali	Altri pubblici, so- ciali e perso- nali	servizi pubblici, so- ciali e perso- nali	Servizi dome- stici presso famiglie e convivenze	Organizzazioni ed organismi extraterrito- riali	Totale
TOTALE										
064	Plaus-Plaus	2	5	2	5	10	3	-	-	211
065	Ponte Gardena-Waidbruck	1	4	2	7	5	2	1	-	91
066	Postal-Burgstall	20	13	35	25	28	17	2	-	580
067	Prato allo Stelvio-Prad am Stifser Joch	14	26	97	99	46	24	12	-	1.371
068	Predoi-Prettau	4	5	25	30	9	7	2	2	294
069	Proves-Proveis	-	-	15	7	2	1	2	-	126
070	Racines-Ratschings	15	29	60	57	40	54	58	-	1.659
071	Rasun Anterselva-Rasen-Antholz	8	20	79	63	38	39	28	-	1.177
072	Renon-Ritten	68	74	153	128	100	83	33	1	2.758
073	Riffiano-Riffian	12	12	21	25	22	18	3	-	474
074	Rio di Pusteria-Muehlbach	19	41	41	57	42	49	13	-	1.075
075	Rodengo-Rodeneck	6	6	8	26	18	4	9	-	441
076	Salorno-Salurn	23	30	75	63	49	14	8	-	1.121
077	San Candido-Innichen	25	23	226	69	107	43	24	1	1.422
079	San Genesio Atesino-Jenesien	23	27	89	50	46	19	24	-	1.111
080	San Leonardo in Passiria-St. Leonhard in Passeier	14	22	43	86	61	38	23	-	1.465
081	San Lorenzo di Sebato-St. Lorenzen	27	42	43	97	81	41	18	-	1.384
082	San Martino in Badia-St. Martin in Thurn	11	11	15	49	35	13	3	-	605
083	San Martino in Passiria-St. Martin in Passeier	17	26	43	55	24	22	17	-	1.262
084	San Pancrazio-St. Pankraz	9	7	35	30	25	9	10	-	702
085	Santa Cristina Val Gardena-St. Christina in Groeden	18	12	25	44	23	26	5	-	733
086	Sarentino-Sarntal	34	48	106	111	94	75	88	-	2.742
087	Scena-Schenna	5	33	29	31	32	21	6	-	1.237
088	Selva dei Molini-Muehlwald	5	12	16	29	22	13	8	-	742
089	Selva di Val Gardena-Wolkenstein in Groeden	29	35	71	54	14	111	2	-	1.122
091	Senales-Schnals	5	11	35	17	6	18	7	-	632
118	Senale-San Felice-Unsere Liebe Frau im Walde-St. Felix	2	4	18	21	6	5	1	-	306
092	Sesto-Sexten	13	14	38	37	13	22	5	-	848
093	Silandro-Schlanders	44	68	211	193	222	82	22	-	2.284
094	Sluderno-Schluderns	7	7	32	28	35	13	4	-	728
095	Stelvio-Stilfs	6	8	37	39	8	33	4	-	646
096	Terento-Terenten	7	9	11	42	20	6	18	-	679
097	Terlano-Terlan	57	56	89	63	82	45	10	1	1.485
098	Termeno sulla strada del vino-Tramin an der Weinstrasse	25	24	46	78	51	41	10	-	1.322
099	Tesimo-Tisens	16	14	39	44	31	10	12	-	870
100	Tires-Tiers	6	8	22	19	10	11	8	-	360
101	Tirolo-Tirol	24	27	32	85	39	28	9	-	1.103
102	Trodena-Truden	8	6	44	27	21	7	6	-	360
103	Tubre-Taufers im Muenstertal	5	5	50	29	10	8	4	-	441
104	Ultimo-Ulten	11	15	66	80	55	23	10	-	1.172
105	Vadena-Pfatten	6	11	40	16	11	14	3	-	334
106	Valdaora-Olang	21	29	41	81	36	41	11	-	1.078
107	Val di Vizze-Pfirtsch	21	27	71	62	37	25	19	-	1.041
108	Valle Aurina-Ahrmtal	29	33	71	138	61	46	38	-	2.262
109	Valle di Casies-Gsies	13	6	46	49	28	20	14	-	821
110	Vandoeis-Vintl	27	23	45	89	54	27	11	4	1.263
111	Varna-Vahrn	31	58	107	142	114	54	15	-	1.512
116	Velturno-Feldthurns	22	25	32	63	62	23	19	-	965
112	Verano-Voeran	3	8	20	17	14	4	6	-	359
113	Villabassa-Niederdorf	15	15	33	40	23	14	9	-	588
114	Villandro-Villanders	9	3	29	33	25	11	14	-	769
115	Vipiteno-Sterzing	60	84	361	186	129	67	35	-	2.630
TOTALE	5.147	8.235	15.013	13.257	10.368	6.909	2.089	17	196.869	

Tavola 5.6 - Popolazione residente attiva in condizione professionale per attività economica, sesso, classe di età (14-19 anni) e Comune

COMUNI	AGRICOLTURA		INDUSTRIA		ALTRA ATTIVITÀ		TOTALE		
	MF	M	MF	M	MF	M	MF	M	
001	Aldino-Aldein	16	13	25	22	43	9	84	44
002	Andriano-Andrian	6	4	1	1	9	2	16	7
003	Anterivo-Altrei	2	-	4	4	4	-	10	4
004	Appiano sulla strada del vino-Eppan an der Weinstrasse	20	13	122	87	182	53	324	153
005	Avelengo-Hafling	-	-	8	7	19	10	27	17
006	Badia-Abtei	4	4	28	24	62	15	94	43
007	Barbiano-Barbian	2	1	31	25	45	7	78	33
008	Bolzano-Bozen	51	26	469	367	930	375	1.450	768
009	Braies-Prags	3	3	10	9	12	4	25	16
010	Brennero-Brenner	2	2	14	13	41	18	57	33
011	Bressanone-Brixen	29	23	144	125	247	85	420	233
012	Bronzolo-Branzoll	-	-	23	16	20	8	43	24
013	Brunico-Brunneck	9	7	112	98	209	75	330	180
014	Caines-Kuens	-	-	3	3	8	2	11	5
015	Caldaro sulla strada del vino-Kaltern an der Weinstrasse	15	8	61	48	90	27	166	83
016	Campo di Trens-Freienfeld	5	2	26	25	53	15	84	42
017	Campo Tures-Sand in Taufers	11	6	88	82	139	38	238	126
018	Castelbello-Ciardes-Kastelbell-Tschars	13	9	40	35	52	24	105	68
019	Castelrotto-Kastelruth	9	7	89	70	139	52	237	129
020	Cermes-Tscherms	2	1	6	4	12	5	20	10
021	Chienes-Kiens	6	5	49	47	55	13	110	65
022	Chiusa-Klausen	9	5	76	68	85	32	170	105
023	Cornedo all'Isarco-Karneid	6	4	58	50	71	22	135	76
024	Cortaccia sulla strada del vino-Kurtatsch an der Weinstrasse	12	8	17	14	27	6	56	28
025	Cortina sulla strada del vino-Kurtinig an der Weinstrasse	-	-	4	4	3	-	7	4
026	Corvara in Badia-Corvara	1	-	7	4	16	7	24	11
027	Curon Venosta-Graun im Vinschgau	8	5	31	29	52	19	91	53
028	Dobbiaco-Toblach	10	8	36	32	67	22	113	62
029	Egna-Neumarkt	5	3	36	25	60	20	101	48
030	Falzes-Pfalzen	8	6	25	23	37	9	70	38
031	Fiè allo Sciliar-Voels am Schlern	14	12	55	50	66	17	135	79
032	Fortezza-Franzenfeste	-	-	7	6	19	4	26	10
033	Funes-Villnoess	8	4	43	40	47	11	98	55
034	Gais-Gais	6	4	57	51	69	13	132	68
035	Gargazzone-Gargazon	3	2	9	7	14	4	26	13
036	Glorenza-Glums	-	-	17	15	11	3	28	18
037	Laces-Latsch	14	11	36	28	71	16	121	55
038	Lagundo-Algund	5	5	22	20	59	21	86	46
039	Laion-Lajen	3	3	61	48	44	14	108	65
040	Laives-Leifers	15	8	143	105	167	65	325	178
041	Lana-Lana	17	13	100	80	145	49	262	142
042	Lasa-Laas	9	7	60	54	72	21	141	82
043	Lauregno-Laurein	6	2	5	5	3	-	14	7
117	La Valle-Wengen	4	4	28	25	35	7	67	36
044	Luson-Luesen	4	3	28	27	35	13	67	43
045	Magrè sulla strada del vino-Margreid an der Weinstrasse	3	3	15	14	23	8	41	25
046	Malles Venosta-Mals	12	10	66	55	89	27	167	92
047	Marebbe-Enneberg	12	9	27	25	51	10	90	44
048	Marlengo-Marling	4	4	19	16	25	8	48	28
049	Martello-Martell	7	5	9	7	27	7	43	19
050	Meltina-Moelten	6	5	23	20	31	10	60	35
051	Merano-Meran	12	10	146	129	304	116	462	255
052	Monguelfo-Welsberg	3	2	31	27	43	7	77	36
053	Montagna-Montan	7	6	17	12	11	6	35	24
054	Moso in Passiria-Moos in Passeier	28	24	38	32	68	14	134	70
055	Nalles-Nals	6	6	17	13	31	7	54	26
056	Naturno-Naturns	20	16	51	41	76	20	147	77
057	Naz-Sciaves-Natz-Schabs	5	5	17	16	28	7	50	28
058	Nova Levante-Weischnofen	1	1	22	21	34	11	57	33
059	Nova Ponente-Deutschnofen	6	6	44	36	60	19	110	61
060	Ora-Auer	6	5	25	16	34	14	65	35
061	Ortisei-St. Ulrich	2	2	64	46	91	33	157	81
062	Parcines-Partschins	14	12	44	42	59	22	117	76
063	Perca-Percha	4	4	20	15	42	17	66	36
064	Plaus-Plaus	1	1	9	7	10	6	20	14

Tavola 5.6 segue - Popolazione residente attiva in condizione professionale per attività economica, sesso, classe di età (14-19 anni) e Comune

COMUNI	AGRICOLTURA		INDUSTRIA		ALTRA ATTIVITÀ		TOTALE		
	MF	M	MF	M	MF	M	MF	M	
065	Ponte Gardena-Waidbruck	-	-	-	2	1	2	1	
066	Postal-Burgstall	-	-	7	5	20	7	27	12
067	Prato allo Stelvio-Prad am Stifser Joch	5	4	45	43	60	20	110	67
068	Predoi-Prettau	2	2	8	8	15	3	25	13
069	Proves-Proveys	3	3	2	2	9	3	14	8
070	Racines-Ratschings	14	11	48	41	105	42	167	94
071	Rasun Anterselva-Rasen-Antholz	12	11	54	50	69	16	135	77
072	Renon-Ritten	30	26	127	103	111	28	268	157
073	Rifiano-Riffian	8	6	16	14	19	6	43	26
074	Rio di Pusteria-Muehlbach	3	3	37	35	55	15	95	53
075	Rodengo-Rodeneck	6	5	25	24	17	5	48	34
076	Salorno-Salurn	4	3	23	14	27	9	54	26
077	San Candido-Innichen	5	5	40	37	42	9	87	51
079	San Genesio Atesino-Jenesien	12	9	30	23	48	14	90	46
080	San Leonardo in Passiria-St. Leonhard in Passeier	30	25	52	46	78	23	160	94
081	San Lorenzo di Sebato-St. Lorenzen	16	13	47	46	62	24	125	83
082	San Martino in Badia-St. Martin in Thurn	1	1	23	20	22	3	46	24
083	San Martino in Passiria-St. Martin in Passeier	9	9	67	52	77	17	153	78
084	San Pancrazio-St. Pankraz	4	2	27	24	31	8	62	34
085	Santa Cristina Val Gardena-St. Christina in Groeden	-	-	20	10	18	5	38	15
086	Sarentino-Sarntal	39	25	126	104	192	51	357	180
087	Scena-Schenna	24	21	29	25	56	20	109	66
088	Selva dei Molini-Muehlwald	15	11	18	16	41	7	74	34
089	Selva di Val Gardena-Wolkenstein in Groeden	3	-	16	6	44	16	63	22
091	Senales-Schnals	9	6	17	13	20	4	46	23
118	Senale-San Felice-Unsere Liebe Frau im Walde-St. Felix	3	2	9	8	8	3	20	13
092	Sesto-Sexten	5	2	32	29	31	5	68	36
093	Silandro-Schlanders	18	13	62	54	73	17	153	84
094	Sluderno-Schluderns	1	1	45	41	22	5	68	47
095	Stelvio-Stiis	7	5	18	18	28	7	53	30
096	Terento-Terenten	1	1	30	29	49	16	80	46
097	Terlano-Terlan	11	9	24	20	48	20	83	49
098	Termeno sulla strada del vino-Tramin an der Weinstrasse	9	8	45	34	55	19	109	61
099	Tesimo-Tisens	15	12	14	13	23	6	52	31
100	Tires-Tiers	-	-	12	12	11	5	23	17
101	Tirolo-Tirol	8	7	18	17	41	20	67	44
102	Trodona-Truden	-	-	11	9	11	3	22	12
103	Tubre-Taufers im Muenstertal	1	1	11	11	12	2	24	14
104	Ultimo-Ulten	11	8	47	44	79	18	137	70
105	Vadena-Pfatten	2	2	11	8	14	5	27	15
106	Valdaora-Olang	3	2	36	36	52	18	91	56
107	Val di Vizze-Pfirtsch	4	3	21	20	35	13	60	36
108	Valle Aurina-Ahrntal	33	24	87	85	133	19	253	128
109	Valle di Casies-Gsies	4	3	36	33	54	12	94	48
110	Vandoies-Vintl	9	6	50	43	69	23	128	72
111	Varna-Vahrn	8	8	32	26	68	23	108	57
116	Velturno-Feldthurns	12	7	55	47	52	13	119	67
112	Verano-Voeran	13	11	13	11	23	5	49	27
113	Villabassa-Niederndorf	3	3	17	16	16	4	36	23
114	Villandro-Villanders	5	2	38	31	37	8	80	41
115	Vipiteno-Sterzing	6	5	46	39	109	38	161	82
TOTALE		977	733	4.742	4.007	7.176	2.284	12.895	7.024

Tavola 5.6 segue - Popolazione residente attiva in condizione professionale per attività economica, sesso, classe di età (20-29 anni) e Comune

COMUNI	AGRICOLTURA		INDUSTRIA		ALTRA ATTIVITÀ		TOTALE		
	MF	M	MF	M	MF	M	MF	M	
001	Aldino-Aldein	13	11	87	81	122	36	222	128
002	Andriano-Andrian	22	17	27	18	72	34	121	69
003	Anterivo-Altrei	3	2	19	15	33	16	55	33
004	Appiano sulla strada del vino-Eppan an der Weinstrasse	126	102	440	311	958	417	1.524	830
005	Avelengo-Hafing	16	12	17	17	71	32	104	61
006	Badia-Abtei	24	18	79	72	331	134	434	224
007	Barbiano-Barbian	8	8	72	64	115	47	195	119
008	Bolzano-Bozen	224	171	2.719	2.059	9.130	4.254	12.073	6.484
009	Braies-Prags	13	13	24	20	54	25	91	58
010	Brennero-Brenner	9	8	63	60	360	235	432	303
011	Bressanone-Brixen	86	65	587	461	1.743	787	2.416	1.313
012	Bronzolo-Branzoll	5	5	102	65	151	75	258	145
013	Brunico-Bruneck	34	31	432	362	1.292	585	1.758	978
014	Caines-Kuens	20	19	15	13	43	12	78	44
015	Caldaro sulla strada del vino-Kaltern an der Weinstrasse	94	82	229	162	536	228	859	472
016	Campo di Trens-Freienfeld	39	34	104	97	190	72	333	203
017	Campo Tures-Sand in Taufers	43	38	208	184	428	163	679	385
018	Castelbello-Ciardes-Kastelbell-Tschars	59	52	99	71	172	64	330	187
019	Castelrotto-Kastelruth	41	35	225	193	612	266	878	494
020	Cermes-Tscherms	24	21	34	29	116	49	174	99
021	Chienes-Kiens	16	13	160	144	247	90	423	247
022	Chiusa-Klausen	31	26	239	192	402	173	672	391
023	Cornedo all'Isarco-Karneid	22	15	165	148	310	124	497	287
024	Cortaccia sulla strada del vino-Kurtatsch an der Weinstrasse	60	46	63	47	173	74	296	167
025	Cortina sulla strada del vino-Kurtinig an der Weinstrasse	15	12	18	12	43	19	76	43
026	Corvara in Badia-Corvara	7	4	30	22	147	68	184	94
027	Curon Venosta-Graun im Vinschgau	42	33	79	70	231	121	352	224
028	Dobbiaco-Toblach	28	25	116	108	342	170	486	303
029	Egna-Neumarkt	54	47	137	102	381	194	572	343
030	Falzes-Pfalzen	30	27	121	106	198	77	349	210
031	Fiè allo Sciliar-Voels am Schlern	43	36	117	111	263	112	423	259
032	Fortezza-Franzensfeste	5	4	25	19	135	74	165	97
033	Funes-Villnoess	56	42	174	152	238	82	468	276
034	Gais-Gais	17	11	161	149	220	80	398	240
035	Gargazzone-Gargazon	13	12	33	23	116	52	162	87
036	Glorenza-Glurns	1	1	24	20	42	12	67	33
037	Laces-Latsch	99	87	161	137	391	150	651	374
038	Lagundo-Algund	54	46	96	76	348	151	498	273
039	Laion-Lajen	21	17	129	106	156	69	306	192
040	Laives-Leifers	91	71	605	415	1.381	653	2.077	1.139
041	Lana-Lana	115	96	349	272	739	296	1.203	664
042	Lasa-Laas	73	56	182	161	279	109	534	326
043	Lauregno-Laurein	11	9	16	13	33	12	60	34
117	La Valle-Wengen	10	7	75	64	128	39	213	110
044	Luson-Luesen	19	11	83	68	135	44	237	123
045	Magrè sulla strada del vino-Margreid an der Weinstrasse	28	23	31	21	83	41	142	85
046	Malles Venosta-Mals	75	68	250	217	421	181	746	466
047	Marebbe-Enneberg	29	24	94	88	244	95	367	207
048	Marlengo-Marling	30	29	61	52	207	84	298	165
049	Martello-Martell	40	35	40	37	81	29	161	101
050	Meltina-Moelten	34	31	68	60	125	49	227	140
051	Merano-Meran	95	69	846	668	2.980	1.361	3.921	2.098
052	Mongueffo-Welsberg	28	26	112	93	212	81	352	200
053	Montagna-Montan	17	16	64	49	138	69	219	134
054	Moso in Passiria-Moos in Passeier	78	73	91	82	211	84	380	239
055	Nalles-Nals	46	43	33	27	148	61	227	131
056	Naturno-Naturns	72	66	231	149	358	154	661	369
057	Naz-Sciaives-Natz-Schabs	30	29	106	93	192	88	328	210
058	Nova Levante-Welschnofen	14	13	69	63	153	68	236	144
059	Nova Ponente-Deutschnofen	41	36	125	117	259	106	425	259
060	Ora-Auer	26	26	121	87	219	97	366	210
061	Ortisei-St. Ulrich	9	7	219	160	395	172	623	339
062	Parcines-Partschins	36	33	119	103	280	107	435	243
063	Perca-Percha	14	14	76	66	114	41	204	121
064	Plaus-Plaus	9	7	28	23	37	15	74	45

Tavola 5.6 segue - Popolazione residente attiva in condizione professionale per attività economica, sesso, classe di età (20-29 anni) e Comune

COMUNI	AGRICOLTURA		INDUSTRIA		ALTRA ATTIVITÀ		TOTALE	
	MF	M	MF	M	MF	M	MF	M
065 Ponte Gardena-Waidbruck	-	-	20	16	14	6	34	22
066 Postal-Burgstall	14	12	46	41	128	76	188	129
067 Prato allo Stelvio-Prad am Stifser Joch	26	18	182	158	233	92	441	268
068 Predoi-Prettau	13	7	38	33	68	25	119	65
069 Proves-Proveis	13	12	12	11	20	10	45	33
070 Racines-Platschings	49	44	208	193	377	135	634	372
071 Rasun Anterselva-Rasen-Antholz	48	45	129	119	274	109	451	273
072 Renon-Ritten	76	67	344	262	460	182	880	511
073 Riffiano-Riffian	19	19	47	44	94	33	160	96
074 Rio di Pusteria-Muehlbach	26	24	93	81	232	90	351	195
075 Rodengo-Rodeneck	17	14	52	47	88	34	157	95
076 Salorno-Salurn	54	40	94	67	180	80	328	187
077 San Candido-Innichen	28	27	104	91	385	210	517	328
079 San Genesio Atesino-Jenesien	66	57	110	94	245	106	421	257
080 San Leonardo in Passiria-St. Leonhard in Passeier	71	61	134	101	296	105	501	267
081 San Lorenzo di Sebato-St. Lorenzen	36	28	148	136	303	128	487	292
082 San Martino in Badia-St. Martin in Thurn	10	8	83	79	139	37	232	124
083 San Martino in Passiria-St. Martin in Passeier	47	43	184	138	201	76	432	257
084 San Pancrazio-St. Pankraz	46	36	97	82	138	51	281	169
085 Santa Cristina Val Gardena-St. Christina in Groeden	3	3	122	78	143	59	268	140
086 Sarentino-Sarntal	84	71	327	285	490	179	901	535
087 Scena-Schenna	64	58	59	52	244	108	367	218
088 Selva dei Molini-Muehlwald	41	29	82	78	142	49	265	156
089 Selva di Val Gardena-Wolkenstein in Groeden	14	13	82	57	279	141	375	211
091 Senales-Schnals	36	25	51	41	136	56	223	122
118 Senale-San Felice-Unsere Liebe Frau im Walde-St. Felix	13	12	34	26	66	30	113	68
092 Sesto-Sexten	24	23	65	61	219	90	308	174
093 Silandro-Schlanders	74	65	190	169	491	220	755	454
094 Siudemo-Schluderns	22	19	123	99	117	40	262	158
095 Stelvio-Stilfs	19	17	42	34	114	62	175	113
096 Terento-Terenten	17	12	95	88	133	44	245	144
097 Terlano-Terlan	62	51	88	65	316	128	466	244
098 Termeno sulla strada del vino-Tramin an der Weinstrasse	63	57	114	93	236	98	413	248
099 Tesimo-Tisens	70	53	56	39	155	74	281	166
100 Tires-Tiers	5	3	37	33	78	32	120	68
101 Tirolo-Tirol	48	44	58	52	208	95	314	191
102 Trodena-Truden	6	6	25	20	88	39	119	65
103 Tubre-Taufers im Muenstertal	18	17	54	52	113	55	185	124
104 Ultimo-Ulten	69	53	102	87	201	81	372	221
105 Vadena-Pfatten	8	7	25	17	67	28	100	52
106 Valdaora-Olang	19	17	84	80	248	107	351	204
107 Val di Vizze-Pfirtsch	26	21	74	68	226	92	326	181
108 Valle Aurina-Ahrntal	84	74	287	272	487	152	858	498
109 Valle di Casies-Gsies	45	41	101	86	148	53	294	180
110 Vandoies-Vintl	33	29	205	150	241	98	479	277
111 Varna-Vahm	31	25	122	96	356	138	509	259
116 Velturmo-Feldthurns	31	28	122	106	196	63	349	197
112 Verano-Voeran	17	16	30	26	72	31	119	73
113 Villabassa-Niederdorf	19	16	68	56	129	52	216	124
114 Villandro-Villanders	29	23	145	122	126	47	300	192
115 Vipiteno-Sterzing	20	20	145	126	645	333	810	479
TOTALE	4.360	3.676	17.063	13.853	41.249	18.018	62.672	35.547

Tavola 5.6 segue - Popolazione residente attiva in condizione professionale per attività economica, sesso, classe di età (30-54 anni) e Comune

COMUNI	AGRICOLTURA		INDUSTRIA		ALTRA ATTIVITÀ		TOTALE	
	MF	M	MF	M	MF	M	MF	M
001 Aldino-Aldein	59	51	108	102	134	70	301	223
002 Andriano-Andrian	45	35	38	33	98	51	181	119
003 Anterivo-Altrei	20	13	27	24	49	30	96	67
004 Appiano sulla strada del vino-Eppan an der Weinstrasse	398	324	619	520	1.582	911	2.599	1.755
005 Avelengo-Hafing	33	28	21	21	69	43	123	92
006 Badia-Abtei	57	54	107	104	408	252	572	410
007 Barbiano-Barbian	53	43	96	91	141	85	290	219
008 Bolzano-Bozen	482	351	5.909	4.832	19.558	10.718	25.949	15.901
009 Braies-Prags	30	29	26	24	61	39	117	92
010 Brennero-Brenner	34	26	50	46	469	320	553	392
011 Bressanone-Brixen	202	162	809	648	3.001	1.735	4.012	2.545
012 Bronzolo-Branzoll	44	37	186	141	311	182	541	360
013 Brunico-Brunneck	80	75	818	693	2.215	1.267	3.113	2.035
014 Caines-Kuens	12	11	6	6	24	15	42	32
015 Caldaro sulla strada del vino-Kalterm an der Weinstrasse	218	181	327	278	974	545	1.519	1.004
016 Campo di Trens-Freienfeld	92	83	107	104	327	213	526	400
017 Campo Tures-Sand in Taufers	78	71	360	346	493	281	931	698
018 Castelbello-Ciardes-Kastelbell-Tschars	133	110	131	107	211	101	475	318
019 Castelrotto-Kastelruth	158	141	262	251	714	426	1.134	818
020 Cermes-Tscherms	56	54	48	45	155	80	259	179
021 Chienes-Kiens	37	33	217	199	249	141	503	373
022 Chiusa-Klausen	88	75	290	263	500	303	878	641
023 Comedo all'Isarco-Karneid	56	46	180	165	360	209	596	420
024 Cortaccia sulla strada del vino-Kurtatsch an der Weinstrass	137	118	82	76	126	69	345	263
025 Cortina sulla strada del vino-Kurtinig an der Weinstrasse	35	31	35	27	68	35	138	93
026 Corvara in Badia-Corvara	10	10	42	39	210	130	262	179
027 Curon Venosta-Graun im Vinschgau	94	83	91	87	274	182	459	352
028 Dobbiaco-Toblach	66	57	136	122	437	265	639	444
029 Egna-Neumarkt	105	84	304	243	627	365	1.036	692
030 Falzes-Pfalzen	52	49	124	120	232	143	408	312
031 Fiè allo Sciliar-Voels am Schlern	111	80	145	130	289	159	545	369
032 Fortezza-Franzenstefte	8	8	32	25	171	116	211	149
033 Funes-Villnoess	85	60	124	118	210	115	419	293
034 Gais-Gais	72	64	218	203	249	152	539	419
035 Gargazzone-Gargazon	49	44	73	54	184	104	306	202
036 Glorenza-Glurns	20	19	79	67	110	63	209	149
037 Laces-Latsch	208	176	223	186	507	270	938	632
038 Lagundo-Algund	103	96	186	162	655	353	944	611
039 Laion-Lajen	80	60	142	119	180	103	402	282
040 Laives-Leifers	183	138	1.273	970	2.390	1.371	3.846	2.479
041 Lana-Lana	273	245	531	447	1.288	695	2.092	1.387
042 Lasa-Laas	171	132	243	217	279	155	693	504
043 Lauregno-Laurein	30	27	11	11	20	14	61	52
117 La Valle-Wengen	48	35	88	80	117	49	253	164
044 Luson-Luesen	99	56	105	86	96	55	300	197
045 Magrè sulla strada del vino-Margreid an der Weinstrasse	59	51	52	45	119	72	230	168
046 Malles Venosta-Mals	167	148	239	222	483	281	889	651
047 Marebbe-Enneberg	71	63	120	117	303	191	494	371
048 Marleno-Marling	78	72	106	91	312	181	496	344
049 Martello-Martell	64	43	41	39	81	46	186	128
050 Meltina-Moelfen	60	49	41	40	107	65	208	154
051 Merano-Meran	179	148	1.794	1.459	6.548	3.598	8.521	5.205
052 Mongueifo-Welsberg	46	46	137	131	302	176	485	353
053 Montagna-Montan	70	59	56	48	162	99	288	206
054 Moso in Passiria-Moos in Passeier	142	119	78	75	172	102	392	296
055 Nalles-Nals	85	70	74	54	180	91	339	215
056 Naturno-Naturns	155	143	361	258	550	318	1.066	719
057 Naz-Sciaves-Natz-Schabs	73	64	118	106	293	166	484	336
058 Nova Levante-Welschnofen	23	22	95	90	255	165	373	277
059 Nova Ponente-Deutschnofen	119	101	168	157	392	237	679	495
060 Ora-Auer	66	59	171	133	450	266	687	458
061 Ortisei-St. Ulrich	18	17	325	267	669	418	1.012	702
062 Parcines-Partschins	91	76	162	141	478	234	731	451
063 Perca-Percha	35	33	75	70	118	78	228	181
064 Plaus-Plaus	21	19	23	22	52	21	96	62

Tavola 5.6 segue - Popolazione residente attiva in condizione professionale per attività economica, sesso, classe di età (30-54 anni) e Comune

COMUNI	AGRICOLTURA		INDUSTRIA		ALTRA ATTIVITÀ		TOTALE		
	MF	M	MF	M	MF	M	MF	M	
065	Ponte Gardena-Waidbruck	1	-	12	7	28	19	41	26
066	Postal-Burgstall	30	27	74	62	195	106	299	195
067	Prato allo Stelvio-Prad am Stilfer Joch	97	74	213	188	399	231	709	493
068	Predoi-Prettau	25	23	44	44	55	33	124	100
069	Proves-Proveis	30	26	6	6	20	13	56	45
070	Racines-Ratschings	136	121	222	217	360	231	718	569
071	Rasun Anterselva-Rasen-Antholz	70	68	157	148	269	157	496	373
072	Renon-Ritten	257	200	374	332	736	434	1.367	966
073	Riffiano-Riffian	52	47	41	40	144	81	237	168
074	Rio di Pusteria-Muehlbach	59	56	142	132	328	181	529	369
075	Rodengo-Rodeneck	44	34	62	60	82	43	188	137
076	Salorno-Salurn	126	99	159	129	343	194	628	422
077	San Candido-Innichen	53	50	107	97	503	309	663	456
079	San Genesio Atesino-Jenesien	132	100	96	86	268	169	496	355
080	San Leonardo in Passiria-St. Leonhard in Passeier	153	143	168	146	360	216	681	505
081	San Lorenzo di Sebato-St. Lorenzen	91	70	215	198	340	192	646	460
082	San Martino in Badia-St. Martin in Thurn	40	39	96	94	136	78	272	211
083	San Martino in Passiria-St. Martin in Passeier	128	113	217	167	242	138	587	418
084	San Pancrazio-St. Pankraz	79	73	87	76	128	73	294	222
085	Santa Cristina Val Gardena-St. Christina in Groeden	9	8	158	133	173	100	340	241
086	Sarentino-Sarntal	297	251	397	380	593	338	1.287	969
087	Scena-Schenna	142	131	71	64	403	188	616	383
088	Selva dei Molini-Muehlwald	119	72	110	108	97	50	326	230
089	Selva di Val Gardena-Wolkenstein in Groeden	20	20	104	89	422	268	546	377
091	Senales-Schnals	70	47	67	58	181	114	318	219
118	Senale-San Felice-Unsere Liebe Frau im Walde-St. Felix	54	42	35	29	51	30	140	101
092	Sesto-Sexten	50	48	74	69	239	145	363	262
093	Silandro-Schlanders	194	174	226	209	729	397	1.149	780
094	Sluderno-Schluderns	51	35	157	130	139	80	347	245
095	Stelvio-Stilfs	56	24	62	59	231	122	349	205
096	Terento-Terentn	61	40	123	114	99	47	283	201
097	Terlano-Terlan	158	124	136	114	463	265	757	503
098	Termeno sulla strada del vino-Tramin an der Weinstrasse	162	144	144	136	324	162	630	442
099	Tesimo-Tisens	137	101	64	53	190	91	391	245
100	Tires-Tiers	20	16	49	47	106	58	175	121
101	Tirolo-Tirol	71	66	85	81	419	208	575	355
102	Trodene-Truden	20	19	47	41	126	80	193	140
103	Tubre-Taufers im Muenstertal	30	21	70	68	80	52	180	141
104	Ultimo-Ulten	152	142	151	144	272	146	575	432
105	Vadena-Pfatten	40	34	40	30	110	65	190	129
106	Valdaora-Olang	57	54	172	161	323	200	552	415
107	Val di Vizze-Pfirsch	80	70	123	118	365	218	568	406
108	Valle Aurina-Ahrntal	157	153	365	355	436	262	958	770
109	Valle di Casies-Gsies	103	95	93	90	168	109	364	294
110	Vandoies-Vintl	63	62	230	198	272	167	565	427
111	Varna-Vahrn	64	55	204	166	510	311	778	532
116	Velturmo-Feldthurns	72	61	146	131	226	135	444	327
112	Verano-Voeran	59	44	29	28	66	40	154	112
113	Villabassa-Niederdorf	20	19	68	55	170	99	258	173
114	Villandro-Villanders	80	61	114	104	127	81	321	246
115	Vipiteno-Sterzing	52	51	260	229	1.098	664	1.410	944
TOTALE		10.449	8.754	25.931	22.217	66.992	37.975	103.372	68.946

Tavola 5.6 segue - Popolazione residente attiva in condizione professionale per attività economica, sesso, classe di età (55 e più) e Comune

COMUNI	AGRICOLTURA		INDUSTRIA		ALTRA ATTIVITÀ		TOTALE		
	MF	M	MF	M	MF	M	MF	M	
001	Aldino-Aldein	27	27	16	16	12	9	55	52
002	Andriano-Andrian	23	21	9	9	13	8	45	38
003	Anterivo-Altrei	4	3	3	3	5	3	12	9
004	Appiano sulla strada del vino-Eppan an der Weinstrasse	164	135	98	91	217	130	479	356
005	Avelengo-Hafing	20	17	2	2	17	9	39	28
006	Badia-Abtei	33	32	32	32	89	64	154	128
007	Barbiano-Barbian	29	23	12	11	13	10	54	44
008	Bolzano-Bozen	173	149	748	675	2.731	1.964	3.652	2.788
009	Braies-Prags	14	14	1	1	14	8	29	23
010	Brennero-Brenner	28	23	6	6	51	35	85	64
011	Bressanone-Brixen	104	84	133	117	417	276	654	477
012	Bronzolo-Branzoll	19	17	28	25	21	13	68	55
013	Brunico-Brunneck	40	40	104	93	280	185	424	318
014	Caines-Kuens	11	11	2	2	2	2	15	15
015	Caldaro sulla strada del vino-Kaltern an der Weinstrasse	149	134	34	31	123	68	306	233
016	Campo di Trens-Freienfeld	36	32	22	22	26	12	84	66
017	Campo Tures-Sand in Taufers	52	51	49	48	55	34	156	133
018	Castelbello-Ciardes-Kastelbell-Tschars	66	63	17	16	44	24	127	103
019	Castelrotto-Kastelruth	88	79	64	62	160	104	312	245
020	Cermes-Tscherms	33	33	5	5	17	9	55	47
021	Chienes-Kiens	39	34	42	41	24	12	105	87
022	Chiusa-Klausen	50	42	40	37	62	36	152	115
023	Cornedo all'Isarco-Karneid	48	40	26	25	44	31	118	96
024	Cortaccia sulla strada del vino-Kurtatsch an der Weinstrass	58	50	11	11	24	14	93	75
025	Cortina sulla strada del vino-Kurtinig an der Weinstrasse	17	15	2	2	3	-	22	17
026	Corvara in Badia-Corvara	9	9	11	10	64	46	84	65
027	Curon Venosta-Graun im Vinschgau	66	57	17	17	41	27	124	101
028	Dobbiaco-Toblach	42	39	24	23	75	48	141	110
029	Egna-Neumarkt	61	59	44	38	73	55	178	152
030	Falzes-Pfalzen	28	27	9	9	19	15	56	51
031	Fiè allo Sciliar-Voels am Schlern	40	33	16	13	55	32	111	78
032	Fortezza-Franzensfeste	2	2	5	3	18	12	25	17
033	Funes-Villnoess	58	45	22	22	30	17	110	84
034	Gais-Gais	26	23	22	20	21	13	69	56
035	Gargazzone-Gargazon	17	16	10	9	23	16	50	41
036	Glorenza-Glurms	6	6	4	4	8	7	18	17
037	Laces-Latsch	106	99	48	44	55	32	209	175
038	Lagundo-Algund	55	53	40	38	97	51	192	142
039	Laion-Lajen	32	27	12	12	16	10	60	49
040	Laives-Leifers	95	88	102	96	192	128	389	312
041	Lana-Lana	126	126	69	62	148	93	343	281
042	Lasa-Laas	75	65	33	31	41	25	149	121
043	Lauregno-Laurein	21	20	2	2	3	1	26	23
117	La Valle-Wengen	28	21	12	12	13	2	53	35
044	Luson-Luesen	30	21	15	14	11	5	56	40
045	Magrè sulla strada del vino-Margreid an der Weinstrasse	27	23	10	9	13	9	50	41
046	Malles Venosta-Mals	80	73	34	34	61	38	175	145
047	Marebbe-Enneberg	65	60	23	23	47	25	135	108
048	Marlengo-Martling	49	46	14	13	54	30	117	89
049	Martello-Martell	31	26	7	7	12	7	50	40
050	Meltina-Moelten	50	43	15	15	15	10	80	68
051	Merano-Meran	73	65	269	241	925	615	1.267	921
052	Monguelfo-Welsberg	35	33	28	25	50	26	113	84
053	Montagna-Montan	23	20	16	15	29	14	68	49
054	Moso in Passiria-Moos in Passeier	43	37	18	17	28	20	89	74
055	Nalles-Nals	43	40	5	5	28	11	76	56
056	Naturno-Naturns	76	71	33	30	67	39	176	140
057	Naz-Sciaves-Natz-Schabs	22	20	14	14	28	15	64	49
058	Nova Levante-Welschnofen	12	12	21	21	47	29	80	62
059	Nova Ponente-Deutschnofen	44	40	24	23	49	33	117	96
060	Ora-Auer	31	27	26	23	42	24	99	74
061	Ortisei-St. Ulrich	10	9	74	72	157	98	241	179
062	Parcines-Partschins	54	46	24	24	98	35	176	105
063	Perca-Percha	15	15	11	11	13	9	39	35
064	Plaus-Plaus	18	11	1	1	2	1	21	13

Tavola 5.6 segue - Popolazione residente attiva in condizione professionale per attività economica, sesso, classe di età (55 e più) e Comune

COMUNI	AGRICOLTURA		INDUSTRIA		ALTRA ATTIVITÀ		TOTALE		
	MF	M	MF	M	MF	M	MF	M	
065	Ponte Gardena-Waidbruck	3	3	9	9	2	2	14	14
066	Postal-Burgstall	20	17	19	18	27	12	66	47
067	Prato allo Stelvio-Prad am Stilfser Joch	46	34	24	22	41	24	111	80
068	Predoi-Prettau	9	9	8	7	9	6	26	22
069	Proves-Proveis	10	10	-	-	1	1	11	11
070	Racines-Ratschings	73	66	25	25	42	24	140	115
071	Rasun Anterselva-Rasen-Antholz	51	49	21	20	23	16	95	85
072	Renon-Ritten	107	88	43	42	93	58	243	188
073	Riffiano-Riffian	17	17	6	6	11	6	34	29
074	Rio di Pusteria-Muehlbach	34	33	19	18	47	36	100	87
075	Rodengo-Rodeneck	25	21	11	11	12	7	48	39
076	Salorno-Salurn	59	51	23	21	29	22	111	94
077	San Candido-Innichen	35	35	33	31	87	55	155	121
079	San Genesio Atesino-Jenesien	67	53	18	17	19	11	104	81
080	San Leonardo in Passiria-St. Leonhard in Passeier	62	56	27	26	34	22	123	104
081	San Lorenzo di Sebato-St. Lorenzen	61	53	28	27	37	22	126	102
082	San Martino in Badia-St. Martin in Thurn	23	21	20	20	12	9	55	50
083	San Martino in Passiria-St. Martin in Passeier	32	29	24	24	34	22	90	75
084	San Pancrazio-St. Pankraz	40	40	13	12	12	7	65	59
085	Santa Cristina Val Gardena-St. Christina in Groeden	4	4	37	35	46	31	87	70
086	Sarentino-Sarnthal	104	97	42	41	51	30	197	168
087	Scena-Schenna	51	49	12	12	82	39	145	100
088	Selva dei Molini-Muehlwald	57	37	8	8	12	7	77	52
089	Selva di Val Gardena-Wolkenstein in Groeden	11	10	31	25	96	50	138	85
091	Senales-Schnals	18	15	4	4	23	16	45	35
118	Senale-San Felice-Unsere Liebe Frau im Walde-St. Felix	24	19	4	4	5	3	33	26
092	Sesto-Sexten	33	32	22	21	54	34	109	87
093	Silandro-Schlanders	78	67	51	47	98	56	227	170
094	Sluderno-Schluderns	19	14	17	17	15	10	51	41
095	Stelvio-Stilfs	20	13	9	9	40	20	69	42
096	Terento-Terenten	45	38	4	3	22	8	71	49
097	Terlano-Terlan	91	74	25	22	63	36	179	132
098	Termeno sulla strada del vino-Tramin an der Weinstrasse	104	101	11	11	55	23	170	135
099	Tesimo-Tisens	102	72	9	8	35	14	146	94
100	Tires-Tiers	16	16	7	7	19	11	42	34
101	Tirolo-Tirol	40	39	18	17	89	41	147	97
102	Trodena-Truden	9	9	4	4	13	9	26	22
103	Tubre-Taufers im Muenstertal	27	25	15	14	10	9	52	48
104	Ultimo-Ulten	38	37	21	21	29	18	88	76
105	Vadena-Pfatten	9	8	2	1	6	3	17	12
106	Valdaora-Olang	30	28	24	22	30	22	84	72
107	Val di Vizze-Pfitsch	36	33	17	17	34	22	87	72
108	Valle Aurina-Ahrntal	88	85	47	46	58	30	193	161
109	Valle di Casies-Gsies	43	41	7	7	19	10	69	58
110	Vandoies-Vintl	43	39	35	32	13	8	91	79
111	Varna-Vahrn	29	24	33	31	55	36	117	91
116	Velturno-Feldthurns	18	18	14	14	21	17	53	49
112	Verano-Voeran	26	20	5	5	6	4	37	29
113	Villabassa-Niederdorf	29	28	17	14	32	12	78	54
114	Villandro-Villanders	43	33	14	12	11	8	68	53
115	Vipiteno-Sterzing	33	31	39	36	177	109	249	176
TOTALE		5.141	4.563	3.666	3.408	9.123	5.891	17.930	13.862

Tavola 5.7 - Imprenditori e liberi professionisti per attività economica, sesso e Comune

COMUNI	AGRICOLTURA		INDUSTRIA		ALTRA ATTIVITÀ		TOTALE	
	MF	M	MF	M	MF	M	MF	M
001 Aldino-Aldein	-	-	5	5	8	5	13	10
002 Andriano-Andrian	7	7	8	8	11	6	26	21
003 Anterivo-Altrei	3	3	-	-	1	1	4	4
004 Appiano sulla strada del vino-Eppan an der Weinstrasse	77	70	140	127	418	301	635	498
005 Avelengo-Hafing	4	4	6	6	25	18	35	28
006 Badia-Abtei	13	13	21	20	143	97	177	130
007 Barbiano-Barbian	12	12	16	14	26	17	54	43
008 Bolzano-Bozen	147	131	629	563	3.272	2.467	4.048	3.161
009 Braies-Prags	7	7	5	5	18	14	30	26
010 Brennero-Brenner	1	1	5	5	29	19	35	25
011 Bressanone-Brixen	42	40	121	113	553	412	716	565
012 Bronzolo-Branzoll	1	1	4	4	17	12	22	17
013 Brunico-Brunneck	13	13	92	86	369	263	474	362
014 Caines-Kuens	3	3	4	4	4	4	11	11
015 Caldaro sulla strada del vino-Kaltern an der Weinstrasse	66	62	67	64	260	173	393	299
016 Campo di Trens-Freienfeld	13	13	16	16	37	21	66	50
017 Campo Tures-Sand in Taufers	21	20	45	43	124	79	190	142
018 Castelbello-Ciardes-Kastelbell-Tschars	2	2	12	11	27	22	41	35
019 Castelrotto-Kastelruth	26	25	71	70	258	188	355	283
020 Cermes-Tscherms	2	2	4	4	31	15	37	21
021 Chienes-Kiens	3	3	38	37	44	29	85	69
022 Chiusa-Klausen	17	15	47	46	100	65	164	126
023 Comedo all'Isarco-Karneid	-	-	12	11	32	26	44	37
024 Cortaccia sulla strada del vino-Kurtatsch an der Weinstrasse	28	28	25	25	35	24	88	77
025 Cortina sulla strada del vino-Kurtinig an der Weinstrasse	12	12	6	5	11	8	29	25
026 Corvara in Badia-Corvara	5	5	5	5	94	63	104	73
027 Curon Venosta-Graun im Vinschgau	3	3	29	28	90	56	122	87
028 Dobbiaco-Toblach	41	41	49	44	74	44	164	129
029 Egna-Neumarkt	9	9	36	36	96	71	141	116
030 Falzes-Pfalzen	21	20	21	20	62	49	104	89
031 Fiè allo Sciliar-Voels am Schlern	13	13	47	45	88	60	148	118
032 Fortezza-Franzensfeste	3	3	1	1	22	19	26	23
033 Funes-Villnoess	1	1	1	1	11	7	13	9
034 Gais-Gais	2	2	7	6	24	22	33	30
035 Gargazzone-Gargazon	10	9	11	10	33	20	54	39
036 Giorzenza-Glums	3	3	21	20	18	11	42	34
037 Laces-Latsch	39	39	31	31	80	52	150	122
038 Lagundo-Algund	12	12	13	12	67	42	92	66
039 Laion-Lajen	20	18	26	26	32	30	78	74
040 Laives-Leifers	39	37	103	95	297	230	439	362
041 Lana-Lana	53	52	100	92	313	219	466	363
042 Lasa-Laas	8	6	34	33	40	31	82	70
043 Lauregno-Laurein	4	2	8	8	5	3	17	13
117 La Valle-Wengen	1	1	1	1	3	2	5	4
044 Luson-Luesen	-	-	7	6	7	6	14	12
045 Magrè sulla strada del vino-Margreid an der Weinstrasse	14	12	15	15	19	14	48	41
046 Malles Venosta-Mals	19	18	40	40	113	65	172	123
047 Marebbe-Enneberg	3	2	19	18	54	41	76	61
048 Marleno-Marling	6	6	23	21	69	51	98	78
049 Martello-Martell	14	14	13	13	6	2	33	29
050 Meltina-Moelten	29	26	16	16	10	8	55	50
051 Merano-Meran	58	56	225	199	1.251	904	1.534	1.159
052 Mongueifo-Welsberg	13	13	25	23	45	24	83	60
053 Montagna-Montan	8	7	16	16	32	23	56	46
054 Moso in Passiria-Moos in Passeier	-	-	8	8	7	7	15	15
055 Nalles-Nals	12	12	17	17	52	26	81	55
056 Naturno-Naturns	29	27	40	39	143	96	212	162
057 Naz-Sciaves-Natz-Schabs	12	11	33	32	64	43	109	86
058 Nova Levante-Welschnofen	10	10	21	20	53	39	84	69
059 Nova Ponente-Deutschnofen	15	14	41	41	102	76	158	131
060 Ora-Auer	15	14	33	30	103	73	151	117
061 Ortisei-St. Ulrich	4	4	50	46	161	105	215	155
062 Parcines-Partschins	4	4	7	7	37	26	48	37
063 Perca-Percha	1	1	9	9	31	25	41	35
064 Plaus-Plaus	1	1	6	6	18	6	25	13

Tavola 5.7 segue - Imprenditori e liberi professionisti per attività economica, sesso e Comune

COMUNI	AGRICOLTURA		INDUSTRIA		ALTRA ATTIVITÀ		TOTALE		
	MF	M	MF	M	MF	M	MF	M	
065	Ponte Gardena-Waidbruck	-	-	4	3	5	4	9	7
066	Postal-Burgstall	1	1	3	3	6	5	10	9
067	Prato allo Stelvio-Prad am Stilfser Joch	5	4	48	46	82	46	135	96
068	Predoi-Prettau	1	1	3	2	13	3	17	6
069	Proves-Proveis	8	7	2	2	3	2	13	11
070	Racines-Ratschings	7	7	17	16	75	56	99	79
071	Rasun Anterselva-Rasen-Antholz	1	1	8	8	16	13	25	22
072	Renon-Ritten	20	20	59	56	138	105	217	181
073	Riffiano-Riffian	3	3	12	12	37	22	52	37
074	Rio di Pusteria-Muehlbach	-	-	17	16	67	48	84	64
075	Rodengo-Rodeneck	1	1	15	15	16	10	32	26
076	Salorno-Salurn	26	19	18	16	54	41	98	76
077	San Candido-Innichen	3	3	34	34	111	81	148	118
079	San Genesio Atesino-Jenesien	7	7	38	37	47	29	92	73
080	San Leonardo in Passiria-St. Leonhard in Passeier	22	22	25	24	52	32	99	78
081	San Lorenzo di Sebato-St. Lorenzen	9	8	29	29	38	24	76	61
082	San Martino in Badia-St. Martin in Thurn	2	2	21	21	9	9	32	32
083	San Martino in Passiria-St. Martin in Passeier	2	2	9	9	37	24	48	35
084	San Pancrazio-St. Pankraz	3	3	19	16	26	21	48	40
085	Santa Cristina Val Gardena-St. Christina in Groeden	-	-	26	25	58	37	84	62
086	Sarentino-Sarntal	11	11	55	52	76	58	142	121
087	Scena-Schenna	27	27	15	15	142	75	184	117
088	Selva dei Molini-Muehlwald	-	-	2	2	3	3	5	5
089	Selva di Val Gardena-Wolkenstein in Groeden	3	3	24	23	167	105	194	131
091	Senales-Schnals	-	-	15	15	59	40	74	55
118	Senale-San Felice-Unsere Liebe Frau im Walde-St. Felix	22	19	10	9	13	5	45	33
092	Sesto-Sexten	1	1	12	12	106	62	119	75
093	Silandro-Schlanders	18	18	47	41	103	83	168	142
094	Sluderno-Schluderns	-	-	23	23	33	21	56	44
095	Stelvio-Stilfs	1	1	-	-	9	8	10	9
096	Terento-Terenten	3	3	14	14	13	10	30	27
097	Terlano-Terlan	22	17	34	32	111	81	167	130
098	Termeno sulla strada del vino-Tramin an der Weinstrasse	20	19	24	23	67	41	111	83
099	Tesimo-Tisens	1	1	2	2	7	6	10	9
100	Tires-Tiers	-	-	1	1	8	7	9	8
101	Tirolo-Tirol	-	-	8	7	48	32	56	39
102	Trodena-Truden	7	7	8	7	15	13	30	27
103	Tubre-Taufers im Muenstertal	7	6	12	12	18	11	37	29
104	Ultimo-Ulten	16	15	14	14	35	23	65	52
105	Vadana-Pfatten	8	7	1	1	5	4	14	12
106	Valdaora-Olang	8	8	24	23	48	36	80	67
107	Val di Vizze-Pfitsch	1	1	10	9	51	37	62	47
108	Valle Aurina-Ahrntal	70	70	30	28	103	65	203	163
109	Valle di Casies-Gsies	33	32	12	12	20	11	65	55
110	Vandoies-Vintl	11	10	28	28	34	27	73	65
111	Varna-Vahrn	5	4	33	29	67	56	105	89
116	Velturno-Feldthurns	5	5	38	37	51	36	94	78
112	Verano-Voeran	-	-	1	1	7	6	8	7
113	Villabassa-Niederdorf	6	6	19	16	32	19	57	41
114	Villandro-Villanders	21	18	16	15	10	6	47	39
115	Vipiteno-Sterzing	8	8	37	31	141	104	186	143
TOTALE		1.530	1.443	3.583	3.352	12.171	8.680	17.284	13.475

Tavola 5.8 - Lavoratori in proprio per attività economica, sesso e Comune

COMUNI	AGRICOLTURA		INDUSTRIA		ALTRA ATTIVITÀ		TOTALE		
	MF	M	MF	M	MF	M	MF	M	
001	Aldino-Aldein	56	53	38	37	36	21	130	111
002	Andriano-Andrian	38	36	14	14	34	22	86	72
003	Anterivo-Altrei	15	11	8	8	18	12	41	31
004	Appiano sulla strada del vino-Eppan an der Weinstrasse	302	276	106	98	223	139	631	513
005	Avelengo-Hafing	40	38	7	7	10	2	57	47
006	Badia-Abtei	75	70	42	42	77	44	194	156
007	Barbiano-Barbian	45	41	16	16	26	13	87	70
008	Bolzano-Bozen	220	187	1.074	968	3.078	1.998	4.372	3.153
009	Braies-Prags	32	31	1	1	3	2	36	34
010	Brennero-Brenner	53	43	9	9	85	52	147	104
011	Bressanone-Brixen	193	174	92	81	324	205	609	460
012	Bronzolo-Branzoll	49	48	48	47	69	53	166	148
013	Brunico-Brunneck	70	69	65	62	274	195	409	326
014	Caines-Kuens	17	17	1	1	5	2	23	20
015	Caldaro sulla strada del vino-Kaltern an der Weinstrasse	210	193	48	46	89	52	347	291
016	Campo di Trens-Freienfeld	66	61	7	7	15	7	88	75
017	Campo Tures-Sand in Taufers	79	76	25	24	54	32	158	132
018	Castelbello-Ciardes-Kastelbell-Tschars	166	160	25	25	66	33	257	218
019	Castelrotto-Kastelruth	181	173	72	70	138	86	391	329
020	Cermes-Tscherms	56	56	20	19	26	12	102	87
021	Chienes-Kiens	53	51	13	13	34	14	100	78
022	Chiusa-Klausen	64	59	47	45	74	47	185	151
023	Cornedo all'Isarco-Karneid	78	71	77	77	87	52	242	200
024	Cortaccia sulla strada del vino-Kurtatsch an der Weinstrass	115	105	10	10	11	6	136	121
025	Cortina sulla strada del vino-Kurtinig an der Weinstrasse	26	24	8	7	3	-	37	31
026	Corvara in Badia-Corvara	11	9	14	13	67	45	92	67
027	Curon Venosta-Graun im Vinschgau	130	127	6	5	18	11	154	143
028	Dobbiaco-Toblach	44	42	15	13	68	40	127	95
029	Egna-Neumarkt	119	112	50	48	100	69	269	229
030	Falzes-Pfalzen	55	54	11	11	18	13	84	78
031	Fiè allo Sciliar-Voels am Schlern	126	111	29	28	61	30	216	169
032	Fortezza-Franzenfeste	1	1	3	3	15	9	19	13
033	Funes-Villnoess	100	95	38	37	60	43	198	175
034	Gais-Gais	68	63	14	12	55	39	137	114
035	Gargazzone-Gargazon	28	27	10	9	28	15	66	51
036	Giorenza-Glurns	13	13	8	8	3	3	24	24
037	Laces-Latsch	214	207	41	41	98	59	353	307
038	Lagundo-Algund	110	104	59	56	203	112	372	272
039	Laión-Lajen	69	59	19	16	33	16	121	91
040	Laives-Leifers	159	148	191	171	496	335	846	654
041	Lana-Lana	247	235	95	86	190	111	532	432
042	Lasa-Laas	178	167	39	38	51	32	268	237
043	Lauregno-Laurein	39	38	2	2	3	-	44	40
117	La Valle-Wengen	54	51	47	45	37	21	138	117
044	Luson-Luesen	69	60	19	19	23	10	111	89
045	Magrè sulla strada del vino-Margreid an der Weinstrasse	50	49	10	10	11	4	71	63
046	Malles Venosta-Mals	154	148	33	30	49	27	236	205
047	Marebbe-Enneberg	121	119	54	54	66	45	241	218
048	Martengo-Marling	99	97	17	17	50	23	166	137
049	Martello-Martell	54	51	8	8	11	7	73	66
050	Meltina-Moelten	71	65	25	24	24	14	120	103
051	Merano-Meran	90	83	320	299	945	618	1.355	1.000
052	Monguelfo-Welsberg	53	50	17	16	55	32	125	98
053	Montagna-Montan	55	54	14	13	27	17	96	84
054	Moso in Passiria-Moos in Passeier	135	129	30	29	52	31	217	189
055	Nalles-Nals	71	70	9	9	24	10	104	89
056	Naturno-Naturns	161	155	41	41	74	43	276	239
057	Naz-Sciaves-Natz-Schabs	70	66	11	11	16	5	97	82
058	Nova Levante-Welschnofen	10	9	26	26	53	30	89	65
059	Nova Ponente-Deutschnofen	107	101	45	43	42	25	194	169
060	Ora-Auer	49	46	23	21	69	41	141	108
061	Ortisei-St. Ulrich	17	17	176	167	300	200	493	384
062	Parcines-Partschins	106	103	66	63	208	65	380	231
063	Perca-Percha	39	37	12	12	17	12	68	61
064	Plaus-Plaus	23	21	4	4	6	4	33	29

Tavola 5.8 segue - Lavoratori in proprio per attività economica, sesso e Comune

COMUNI	AGRICOLTURA		INDUSTRIA		ALTRA ATTIVITÀ		TOTALE		
	MF	M	MF	M	MF	M	MF	M	
065	Ponte Gardena-Waidbruck	3	3	2	2	4	3	9	8
066	Postal-Burgstall	43	40	32	31	71	33	146	104
067	Prato allo Stelvio-Prad am Stilfser Joch	91	80	18	17	39	24	148	121
068	Predoi-Prettau	27	27	6	5	2	1	35	33
069	Proves-Proveis	32	31	2	2	-	-	34	33
070	Racines-Ratschings	167	162	15	15	15	13	197	190
071	Rasun Anterselva-Rasen-Antholz	103	101	44	44	77	54	224	199
072	Renon-Ritten	242	234	99	98	158	97	499	429
073	Riffiano-Riffian	59	56	6	6	11	3	76	65
074	Rio di Pusteria-Muehlbach	83	82	28	28	77	54	188	164
075	Rodengo-Rodeneck	51	47	14	13	8	4	73	64
076	Salorno-Salurn	138	125	30	28	78	49	246	202
077	San Candido-Innichen	81	80	21	20	53	36	155	136
079	San Genesio Atesino-Jenesien	150	139	14	14	31	21	195	174
080	San Leonardo in Passiria-St. Leonhard in Passeier	102	98	27	25	89	51	218	174
081	San Lorenzo di Sebato-St. Lorenzen	100	95	28	28	45	28	173	151
082	San Martino in Badia-St. Martin in Thurn	57	54	34	34	27	18	118	106
083	San Martino in Passiria-St. Martin in Passeier	107	100	45	45	61	39	213	184
084	San Pancrazio-St. Pankraz	90	87	24	24	10	6	124	117
085	Santa Cristina Val Gardena-St. Christina in Groeden	10	10	100	89	47	30	157	129
086	Sarentino-Sarntal	308	289	106	101	112	69	526	459
087	Scena-Schenna	126	124	21	20	102	39	249	183
088	Selva dei Molini-Muehlwald	96	82	11	11	33	18	140	111
089	Selva di Val Gardena-Wolkenstein in Groeden	26	25	66	63	149	92	241	180
091	Senales-Schnals	58	50	5	5	4	3	67	58
118	Senale-San Felice-Unsere Liebe Frau im Walde-St. Felix	44	41	5	4	4	3	53	48
092	Sesto-Sexten	65	65	30	28	30	18	125	111
093	Silandro-Schlanders	205	199	64	61	74	43	343	303
094	Sluderno-Schluderns	60	48	4	4	6	3	70	55
095	Stelvio-Stilfs	34	25	18	18	102	52	154	95
096	Terento-Terenten	69	65	8	8	26	14	103	87
097	Teriano-Terlan	136	129	27	25	58	43	221	197
098	Termeno sulla strada del vino-Tramin an der Weinstrasse	206	200	34	34	67	30	307	264
099	Tesimo-Tisens	167	148	14	14	76	32	257	194
100	Tires-Tiers	25	24	25	25	33	18	83	67
101	Tirolo-Tirol	94	93	40	39	197	93	331	225
102	Trodene-Truden	13	13	8	8	21	10	42	31
103	Tubre-Taufers im Muenstertal	36	35	2	2	5	2	43	39
104	Ultimo-Ulten	85	81	43	42	37	25	165	148
105	Vadena-Pfatten	30	28	11	10	24	14	65	52
106	Valdaora-Olang	54	51	22	22	64	43	140	116
107	Val di Vize-Pfirsch	103	95	26	26	50	20	179	141
108	Valle Aurina-Ahrntal	110	109	42	42	63	37	215	188
109	Valle di Casies-Gsies	80	79	8	8	13	7	101	94
110	Vandoes-Vintl	85	83	11	11	16	11	112	105
111	Varna-Vahrn	61	56	35	34	68	47	164	137
116	Velturmo-Feldthurns	67	66	16	15	17	10	100	91
112	Verano-Voeran	59	52	22	21	24	16	105	89
113	Villabassa-Niederdorf	42	41	16	16	23	12	81	69
114	Villandro-Villanders	69	57	28	27	26	17	123	101
115	Vipiteno-Sterzing	69	68	40	36	202	128	311	232
TOTALE		10.086	9.488	4.921	4.640	11.214	6.900	26.221	21.028

Tavola 5.9 - Soci di cooperative per attività economica, sesso e Comune

COMUNI	AGRICOLTURA		INDUSTRIA		ALTRA ATTIVITÀ		TOTALE	
	MF	M	MF	M	MF	M	MF	M
001 Aldino-Aldein	-	-	1	1	-	-	1	1
002 Andriano-Andrian	1	1	-	-	-	-	1	1
003 Anterivo-Altrei	-	-	-	-	-	-	-	-
004 Appiano sulla strada del vino-Eppan an der Weinstrasse	4	3	1	1	3	-	8	4
005 Avelengo-Hafing	-	-	-	-	1	1	1	1
006 Badia-Abtei	-	-	7	7	3	-	10	7
007 Barbiano-Barbian	1	1	1	1	-	-	2	2
008 Bolzano-Bozen	4	3	24	18	109	65	137	86
009 Braies-Prags	-	-	-	-	-	-	-	-
010 Brennero-Brenner	-	-	-	-	1	-	1	-
011 Bressanone-Brixen	1	-	3	2	8	7	12	9
012 Bronzolo-Branzoll	-	-	1	1	-	-	1	1
013 Brunico-Brunneck	-	-	-	-	8	5	8	5
014 Caines-Kuens	-	-	-	-	1	1	1	1
015 Caldaro sulla strada del vino-Kaltern an der Weinstrasse	3	3	1	1	4	1	8	5
016 Campo di Trens-Freienfeld	-	-	-	-	2	1	2	1
017 Campo Tures-Sand in Taufers	2	2	-	-	3	2	5	4
018 Castelbello-Ciardes-Kastelbell-Tschars	-	-	-	-	-	-	-	-
019 Castelrotto-Kastelruth	1	1	3	2	2	1	6	4
020 Cermes-Tscherms	-	-	-	-	-	-	-	-
021 Chienes-Kiens	1	1	-	-	-	-	1	1
022 Chiusa-Klausen	2	2	2	2	-	-	4	4
023 Cornedo all'Isarco-Karneid	-	-	-	-	1	-	1	-
024 Cortaccia sulla strada del vino-Kurtatsch an der Weinstrass	1	1	-	-	-	-	1	1
025 Cortina sulla strada del vino-Kurtinig an der Weinstrasse	-	-	-	-	-	-	-	-
026 Corvara in Badia-Corvara	-	-	-	-	4	2	4	2
027 Curon Venosta-Graun im Vinschgau	-	-	1	1	-	-	1	1
028 Dobbiaco-Toblach	-	-	-	-	1	1	1	1
029 Egna-Neumarkt	3	3	3	3	3	2	9	8
030 Falzes-Pfalzen	-	-	-	-	-	-	-	-
031 Fiè allo Sciliar-Voels am Schlern	-	-	-	-	1	1	1	1
032 Fortezza-Franzenstete	-	-	-	-	2	2	2	2
033 Funes-Villnoess	-	-	-	-	1	1	1	1
034 Gais-Gais	-	-	-	-	-	-	-	-
035 Gargazzone-Gargazon	-	-	-	-	-	-	-	-
036 Giorzena-Glurns	-	-	-	-	-	-	-	-
037 Laces-Latsch	1	-	-	-	3	1	4	1
038 Lagundo-Algund	-	-	1	1	1	1	2	2
039 Laion-Lajen	-	-	-	-	-	-	-	-
040 Laives-Leifers	2	2	2	2	11	7	15	11
041 Lana-Lana	1	1	1	1	-	-	2	2
042 Lasa-Laas	-	-	-	-	2	1	2	1
043 Lauregno-Laurein	-	-	-	-	-	-	-	-
117 La Valle-Wengen	-	-	-	-	-	-	-	-
044 Luson-Luesen	-	-	-	-	-	-	-	-
045 Magrè sulla strada del vino-Margreid an der Weinstrasse	2	1	-	-	-	-	2	1
046 Malles Venosta-Mals	-	-	-	-	3	1	3	1
047 Marebbe-Enneberg	-	-	-	-	5	3	5	3
048 Martengo-Marling	-	-	-	-	-	-	-	-
049 Martello-Martell	-	-	-	-	-	-	-	-
050 Meltina-Moelten	-	-	1	1	-	-	1	1
051 Merano-Meran	2	2	11	7	32	14	45	23
052 Mongueffo-Welsberg	-	-	-	-	-	-	-	-
053 Montagna-Montan	1	1	1	1	2	1	4	3
054 Moso in Passiria-Moos in Passeier	-	-	-	-	-	-	-	-
055 Nalles-Nals	-	-	-	-	-	-	-	-
056 Naturno-Naturns	-	-	-	-	1	1	1	1
057 Naz-Sciaives-Natz-Schabs	1	1	-	-	1	1	2	2
058 Nova Levante-Welschnofen	-	-	2	2	2	2	4	4
059 Nova Ponente-Deutschnofen	-	-	-	-	-	-	-	-
060 Ora-Auer	-	-	1	1	1	-	2	1
061 Ortisei-St. Ulrich	-	-	3	3	5	3	8	6
062 Parcines-Partschins	-	-	-	-	-	-	-	-
063 Perca-Percha	-	-	-	-	-	-	-	-
064 Plaus-Plaus	-	-	-	-	-	-	-	-

Tavola 5.9 segue - Soci di cooperative per attività economica, sesso e Comune

COMUNI	AGRICOLTURA		INDUSTRIA		ALTRA ATTIVITÀ		TOTALE		
	MF	M	MF	M	MF	M	MF	M	
065	Ponte Gardena-Waidbruck	-	-	-	-	-	-	-	
066	Postal-Burgstall	-	-	-	-	3	-	3	
067	Prato allo Stelvio-Prad am Stifser Joch	-	-	-	-	-	-	-	
068	Predoi-Prettau	-	-	-	-	-	-	-	
069	Proves-Proveis	-	-	-	-	-	-	-	
070	Racines-Ratschings	1	1	6	6	4	2	11	
071	Rasun Anterselva-Rasen-Antholz	-	-	-	-	-	-	-	
072	Renon-Ritten	2	2	3	1	3	3	8	
073	Rifiano-Riffian	-	-	-	-	1	1	1	
074	Rio di Pusteria-Muehlbach	-	-	-	-	-	-	-	
075	Rodengo-Rodeneck	-	-	-	-	1	-	1	
076	Salorno-Salurn	-	-	-	-	2	2	2	
077	San Candido-Innichen	1	1	-	-	2	2	3	
079	San Genesio Atesino-Jenesien	-	-	-	-	1	1	1	
080	San Leonardo in Passiria-St. Leonhard in Passeier	-	-	-	-	6	1	6	
081	San Lorenzo di Sebato-St. Lorenzen	-	-	-	-	-	-	-	
082	San Martino in Badia-St. Martin in Thurn	-	-	-	-	-	-	-	
083	San Martino in Passiria-St. Martin in Passeier	-	-	7	7	1	1	8	
084	San Pancrazio-St. Pankraz	-	-	-	-	-	-	-	
085	Santa Cristina Val Gardena-St. Christina in Groeden	-	-	2	1	3	1	5	
086	Sarentino-Sarntal	1	1	1	1	-	-	2	
087	Scena-Schenna	-	-	-	-	-	-	-	
088	Selva dei Molini-Muehlwald	-	-	-	-	-	-	-	
089	Selva di Val Gardena-Wolkenstein in Groeden	-	-	2	1	5	3	7	
091	Senales-Schnals	-	-	-	-	-	-	-	
118	Senale-San Felice-Unsere Liebe Frau im Walde-St. Felix	-	-	-	-	-	-	-	
092	Sesto-Sexten	-	-	-	-	-	-	-	
093	Silandro-Schlanders	-	-	1	-	1	1	2	
094	Sluderno-Schluderns	-	-	-	-	-	-	-	
095	Stelvio-Stiifs	-	-	-	-	1	1	1	
096	Terento-Terenten	-	-	-	-	-	-	-	
097	Terlano-Terlan	1	1	-	-	1	1	2	
098	Termeno sulla strada del vino-Tramin an der Weinstrasse	-	-	-	-	-	-	-	
099	Tesimo-Tisens	-	-	-	-	-	-	-	
100	Tires-Tiers	-	-	-	-	-	-	-	
101	Tirolo-Tirol	-	-	-	-	-	-	-	
102	Trodena-Truden	1	1	-	-	1	1	2	
103	Tubre-Taufers im Muenstertal	-	-	-	-	-	-	-	
104	Ultimo-Ulten	1	1	1	-	-	-	2	
105	Vadena-Pfatten	-	-	-	-	-	-	-	
106	Valdaora-Olang	-	-	-	-	-	-	-	
107	Val di Vizze-Pfitsch	-	-	-	-	1	1	1	
108	Valle Aurina-Ahrmtal	-	-	-	-	1	-	1	
109	Valle di Casies-Gsies	-	-	-	-	1	1	1	
110	Vandoies-Vintl	-	-	-	-	-	-	-	
111	Varna-Vahrn	1	1	-	-	3	2	4	
116	Velturmo-Feldthurns	1	1	-	-	-	-	1	
112	Verano-Voeran	-	-	-	-	-	-	-	
113	Villabassa-Niederdorf	-	-	-	-	-	-	-	
114	Villandro-Villanders	10	10	1	1	1	-	12	
115	Vipiteno-Sterzing	-	-	-	-	3	1	3	
TOTALE		54	49	95	77	273	155	422	281

Tavola 5.10 - Coadiuvanti per attività economica, sesso e Comune

COMUNI	AGRICOLTURA		INDUSTRIA		ALTRA ATTIVITÀ		TOTALE		
	MF	M	MF	M	MF	M	MF	M	
001	Aldino-Aldein	29	22	6	5	18	5	53	32
002	Andriano-Andrian	19	10	3	2	12	1	34	13
003	Anterivo-Altrei	5	-	3	1	8	-	16	1
004	Appiano sulla strada del vino-Eppan an der Weinstrasse	124	65	27	16	137	48	288	129
005	Avelengo-Hafling	15	9	4	4	17	5	36	18
006	Badia-Abtei	16	12	5	3	83	33	104	48
007	Barbiano-Barbian	16	9	5	5	13	6	34	20
008	Bolzano-Bozen	115	73	138	67	627	197	880	337
009	Braies-Prags	9	9	1	1	17	4	27	14
010	Brennero-Brenner	8	4	-	-	20	5	28	9
011	Bressanone-Brixen	58	34	30	17	154	53	242	104
012	Bronzolo-Branzoll	6	2	10	5	25	7	41	14
013	Brunico-Bruneck	29	28	44	30	177	66	250	124
014	Caines-Kuens	15	13	1	1	3	-	19	14
015	Caldaro sulla strada del vino-Kaltern an der Weinstrasse	55	32	12	8	76	28	143	68
016	Campo di Trens-Freienfeld	35	26	8	7	29	11	72	44
017	Campo Tures-Sand in Taufers	38	28	17	12	55	17	110	57
018	Castelbello-Ciardes-Kastelbell-Tschars	76	50	2	1	29	8	107	59
019	Castelrotto-Kastelruth	59	40	20	16	159	56	238	112
020	Cermes-Tscherms	30	27	3	2	29	12	62	41
021	Chienes-Kiens	28	19	13	11	36	10	77	40
022	Chiusa-Klausen	43	27	18	8	62	22	123	57
023	Cornedo all'Isarco-Karneid	28	14	15	10	50	18	93	42
024	Cortaccia sulla strada del vino-Kurtatsch an der Weinstrasse	47	28	6	5	14	5	67	38
025	Cortina sulla strada del vino-Kurtinig an der Weinstrasse	4	4	4	2	-	-	8	6
026	Corvara in Badia-Corvara	4	4	2	2	38	12	44	18
027	Curon Venosta-Graun im Vinschgau	40	17	9	7	46	20	95	44
028	Dobbiaco-Toblach	33	24	4	2	51	19	88	45
029	Egna-Neumarkt	38	20	5	3	26	11	69	34
030	Falzes-Pfalzen	28	22	8	7	30	7	66	36
031	Fiè allo Sciliar-Voels am Schlern	50	22	16	11	34	9	100	42
032	Fortezza-Franzensfeste	2	1	-	-	7	2	9	3
033	Funes-Villnoess	62	33	6	3	42	8	110	44
034	Gais-Gais	29	18	5	5	33	8	67	31
035	Gargazzone-Gargazon	10	7	-	-	10	5	20	12
036	Glorenza-Glurns	1	-	1	-	12	3	14	3
037	Laces-Latsch	103	67	20	7	35	8	158	82
038	Lagundo-Algund	58	52	21	6	66	19	145	77
039	Laion-Lajen	26	13	11	4	23	6	60	23
040	Laives-Leifers	37	25	26	19	93	36	156	80
041	Lana-Lana	92	78	35	19	116	37	243	134
042	Lasa-Laas	78	39	14	9	29	7	121	55
043	Lauregno-Laurein	10	7	-	-	-	-	10	7
117	La Valle-Wengen	28	10	4	2	44	4	76	16
044	Luson-Luesen	60	16	8	6	14	4	82	26
045	Magrè sulla strada del vino-Margreid an der Weinstrasse	23	18	6	5	6	2	35	25
046	Malles Venosta-Mals	72	49	15	10	54	22	141	81
047	Marebbe-Enneberg	35	23	13	11	57	16	105	50
048	Marlengo-Marling	38	30	1	-	27	7	66	37
049	Martello-Martell	50	22	3	2	24	10	77	34
050	Meltina-Moelten	25	18	8	7	10	2	43	27
051	Merano-Meran	43	32	38	15	247	86	328	133
052	Monguelfo-Welsberg	25	24	7	5	36	18	68	47
053	Montagna-Montan	30	20	5	2	14	5	49	27
054	Moso in Passiria-Moos in Passeier	97	67	9	7	56	9	162	83
055	Nalles-Nals	35	32	3	2	26	7	64	41
056	Naturno-Naturns	58	48	10	5	45	19	113	72
057	Naz-Sciaves-Natz-Schabs	13	9	-	-	39	12	52	21
058	Nova Levante-Welschnofen	5	5	11	7	27	8	43	20
059	Nova Ponente-Deutschnofen	49	35	8	5	49	17	106	57
060	Ora-Auer	7	5	1	1	22	8	30	14
061	Ortisei-St. Ulrich	2	1	36	22	94	33	132	56
062	Parcines-Partschins	59	36	9	6	62	26	130	68
063	Perca-Percha	16	16	5	3	14	3	35	22
064	Plaus-Plaus	15	8	3	2	5	2	23	12

Tavola 5.10 segue - Coadiuvanti per attività economica, sesso e Comune

COMUNI	AGRICOLTURA		INDUSTRIA		ALTRA ATTIVITÀ		TOTALE		
	MF	M	MF	M	MF	M	MF	M	
065	Ponte Gardena-Waidbruck	-	-	1	1	2	1	3	2
066	Postal-Burgstall	12	8	3	3	17	9	32	20
067	Prato allo Stelvio-Prad am Stifser Joch	43	18	19	9	52	10	114	37
068	Predoi-Prettau	14	6	2	1	3	1	19	8
069	Proves-Proveys	8	8	-	-	3	1	11	9
070	Racines-Platschings	73	50	5	3	64	19	142	72
071	Rasun Anterselva-Rasen-Antholz	36	32	13	12	31	8	80	52
072	Renon-Ritten	149	79	20	12	86	21	255	112
073	Riffiano-Riffian	24	21	1	-	13	5	38	26
074	Rio di Pusteria-Muehlbach	21	18	10	9	79	23	110	50
075	Rodengo-Rodeneck	30	17	3	3	14	5	47	25
076	Salorno-Salurn	16	10	3	-	24	6	43	16
077	San Candido-Innichen	22	21	20	15	60	20	102	56
079	San Genesio Atesino-Jenesien	87	43	18	11	23	11	128	65
080	San Leonardo in Passiria-St. Leonhard in Passeier	91	78	13	11	60	20	164	109
081	San Lorenzo di Sebato-St. Lorenzen	58	31	18	12	28	8	104	51
082	San Martino in Badia-St. Martin in Thurn	6	5	6	4	11	2	23	11
083	San Martino in Passiria-St. Martin in Passeier	33	24	2	2	35	9	70	35
084	San Pancrazio-St. Pankraz	24	16	7	5	12	3	43	24
085	Santa Cristina Val Gardena-St. Christina in Groeden	3	3	6	3	25	10	34	16
086	Sarentino-Sarntal	105	61	14	10	62	19	181	90
087	Scena-Schenna	71	56	4	2	81	25	156	83
088	Selva dei Molini-Muehlwald	106	39	4	4	20	6	130	49
089	Selva di Val Gardena-Wolkenstein in Groeden	4	4	8	1	109	40	121	45
091	Senales-Schnals	59	28	5	4	25	5	89	37
118	Senale-San Felice-Unsere Liebe Frau im Walde-St. Felix	20	8	1	-	4	3	25	11
092	Sesto-Sexten	29	24	13	11	51	19	93	54
093	Silandro-Schlanders	81	51	17	13	59	17	157	81
094	Sluderno-Schluderns	18	7	4	4	23	10	45	21
095	Stelvio-Stiifs	38	6	4	4	59	16	101	26
096	Terento-Terenten	37	9	4	1	38	6	79	16
097	Terlano-Terlan	50	37	9	7	35	8	94	52
098	Termeno sulla strada del vino-Tramin an der Weinstrasse	56	40	14	12	42	15	112	67
099	Tesimo-Tisens	121	65	9	5	24	6	154	76
100	Tires-Tiers	7	3	2	1	23	8	32	12
101	Tirolo-Tirol	44	38	4	3	101	31	149	72
102	Trodene-Truden	3	2	2	1	14	7	19	10
103	Tubre-Taufers im Muenstertal	16	7	4	3	3	2	23	12
104	Ultimo-Ulten	34	31	4	3	17	6	55	40
105	Vadana-Pfatten	9	4	2	-	1	1	12	5
106	Valdaora-Olang	25	23	7	5	36	12	68	40
107	Val di Vizze-Pfitsch	25	19	9	8	51	16	85	43
108	Valle Aurina-Ahrntal	74	61	16	12	84	24	174	97
109	Valle di Casies-Gsies	47	39	3	3	23	10	73	52
110	Vandoies-Vintl	23	22	4	3	8	2	35	27
111	Varna-Vahrn	13	10	11	9	37	14	61	33
116	Velturno-Feldthurns	20	13	10	4	20	6	50	23
112	Verano-Voeran	42	26	2	2	9	3	53	31
113	Villabassa-Niederdorf	16	13	8	5	19	7	43	25
114	Villandro-Villanders	32	17	3	3	13	6	48	26
115	Vipiteno-Sterzing	19	18	10	6	131	57	160	81
TOTALE		4.387	2.827	1.162	733	5.377	1.753	10.926	5.313

Tavola 5.11 - Dirigenti per attività economica, sesso e Comune

COMUNI	AGRICOLTURA		INDUSTRIA		ALTRA ATTIVITÀ		TOTALE	
	MF	M	MF	M	MF	M	MF	M
001 Aldino-Aldein	-	-	3	3	5	5	8	8
002 Andriano-Andrian	3	3	1	1	7	6	11	10
003 Anterivo-Altrei	-	-	-	-	1	1	1	1
004 Appiano sulla strada del vino-Eppan an der Weinstrasse	13	12	46	43	90	71	149	126
005 Avelengo-Hafing	-	-	-	-	4	2	4	2
006 Badia-Abtei	-	-	1	1	20	17	21	18
007 Barbiano-Barbican	2	2	2	2	7	6	11	10
008 Bolzano-Bozen	29	26	207	192	913	741	1.149	959
009 Braies-Prags	-	-	-	-	2	1	2	1
010 Brennero-Brenner	-	-	1	1	12	11	13	12
011 Bressanone-Brixen	6	5	60	50	165	116	231	171
012 Bronzolo-Branzoll	-	-	2	2	7	5	9	7
013 Brunico-Bruneck	4	2	57	56	101	79	162	137
014 Caines-Kuens	-	-	-	-	1	1	1	1
015 Caldaro sulla strada del vino-Kaltem an der Weinstrasse	16	16	23	22	64	48	103	86
016 Campo di Trens-Freienfeld	16	15	10	10	10	6	36	31
017 Campo Tures-Sand in Taufers	2	2	8	8	34	22	44	32
018 Castelbello-Ciardes-Kastelbell-Tschars	-	-	1	1	7	6	8	7
019 Castelrotto-Kastelruth	3	2	8	8	34	23	45	33
020 Cermes-Tscherms	1	1	1	1	2	1	4	3
021 Chienes-Kiens	-	-	6	6	11	11	17	17
022 Chiusa-Klausen	8	8	6	6	24	18	38	32
023 Comedo all'Isarco-Karneid	-	-	-	-	9	8	9	8
024 Cortaccia sulla strada del vino-Kurtatsch an der Weinstrasse	4	4	-	-	6	4	10	8
025 Cortina sulla strada del vino-Kurtinig an der Weinstrasse	2	2	-	-	3	1	5	3
026 Corvara in Badia-Corvara	-	-	3	3	23	10	26	13
027 Curon Venosta-Graun im Vinschgau	-	-	-	-	4	3	4	3
028 Dobbiaco-Toblach	3	2	8	7	26	16	37	25
029 Egna-Neumarkt	5	4	11	10	21	14	37	28
030 Falzes-Pfalzen	-	-	2	2	15	13	17	15
031 Fiè allo Sciliar-Voels am Schlern	2	2	3	3	14	12	19	17
032 Fortezza-Franzensfeste	-	-	1	-	4	2	5	2
033 Funes-Villnoess	4	4	4	4	9	7	17	15
034 Gais-Gais	-	-	3	3	6	6	9	9
035 Gargazzone-Gargazon	3	3	3	3	7	5	13	11
036 Glorenza-Glurns	-	-	1	1	5	3	6	4
037 Laces-Latsch	8	8	12	11	16	12	36	31
038 Lagundo-Algund	4	4	6	6	16	16	26	26
039 Laion-Lajen	2	2	2	2	3	3	7	7
040 Laives-Leifers	7	7	23	22	39	32	69	61
041 Lana-Lana	10	9	20	20	44	32	74	61
042 Lasa-Laas	1	1	3	3	8	7	12	11
043 Lauregno-Laurein	2	2	1	1	1	1	4	4
117 La Valle-Wengen	-	-	-	-	-	-	-	-
044 Luson-Luesen	-	-	3	3	2	2	5	5
045 Magrè sulla strada del vino-Margreid an der Weinstrasse	2	2	2	2	7	3	11	7
046 Malles Venosta-Mals	5	5	13	12	17	12	35	29
047 Marebbe-Enneberg	-	-	1	1	9	9	10	10
048 Marleno-Marling	2	2	4	3	9	7	15	12
049 Martello-Martell	-	-	-	-	2	1	2	1
050 Meltina-Moeiten	-	-	3	3	5	4	8	7
051 Merano-Meran	7	5	65	61	249	183	321	249
052 Mongueifo-Welsberg	1	1	7	7	14	13	22	21
053 Montagna-Montan	1	1	4	4	7	6	12	11
054 Moso in Passiria-Moos in Passeier	-	-	-	-	-	-	-	-
055 Nalles-Nals	5	5	4	3	10	9	19	17
056 Naturno-Naturns	5	5	7	7	29	20	41	32
057 Naz-Sciaves-Natz-Schabs	2	2	4	4	15	14	21	20
058 Nova Levante-Welschnofen	3	3	5	5	17	14	25	22
059 Nova Ponente-Deutschnofen	-	-	4	4	23	17	27	21
060 Ora-Auer	4	4	8	7	15	13	27	24
061 Ortisei-St. Ulrich	3	-	19	17	40	32	62	49
062 Parcines-Partschins	1	1	5	5	14	9	20	15
063 Perca-Percha	-	-	4	3	7	5	11	8
064 Plaus-Plaus	-	-	3	3	3	1	6	4

Tavola 5.11 segue - Dirigenti per attività economica, sesso e Comune

COMUNI	AGRICOLTURA		INDUSTRIA		ALTRA ATTIVITÀ		TOTALE		
	MF	M	MF	M	MF	M	MF	M	
065	Ponte Gardena-Waidbruck	-	-	1	1	2	2	3	3
066	Postal-Burgstall	-	-	-	-	7	5	7	5
067	Prato allo Stelvio-Prad am Stifser Joch	1	1	3	3	8	5	12	9
068	Predoi-Prettau	-	-	-	-	1	1	1	1
069	Proves-Proveis	-	-	-	-	1	1	1	1
070	Racines-Ratschings	-	-	4	4	7	4	11	8
071	Rasun Anterselva-Rasen-Antholz	-	-	-	-	4	1	4	1
072	Renon-Ritten	3	3	11	8	31	23	45	34
073	Riffiano-Riffian	-	-	-	-	5	5	5	5
074	Rio di Pusteria-Muehlbach	-	-	1	1	5	5	6	6
075	Rodengo-Rodeneck	-	-	3	2	3	1	6	3
076	Salomo-Salum	3	3	3	3	17	12	23	18
077	San Candido-Innichen	1	-	3	3	11	10	15	13
079	San Genesio Atesino-Jenesien	1	1	2	2	5	4	8	7
080	San Leonardo in Passiria-St. Leonhard in Passeier	9	6	6	5	15	13	30	24
081	San Lorenzo di Sebato-St. Lorenzen	-	-	11	10	24	21	35	31
082	San Martino in Badia-St. Martin in Thurn	-	-	1	1	8	6	9	7
083	San Martino in Passiria-St. Martin in Passeier	-	-	7	7	4	3	11	10
084	San Pancrazio-St. Pankraz	-	-	-	-	4	3	4	3
085	Santa Cristina Val Gardena-St. Christina in Groeden	-	-	4	4	7	6	11	10
086	Sarentino-Sarntal	3	3	2	2	17	13	22	18
087	Scena-Schenna	8	7	1	1	22	13	31	21
088	Selva dei Molini-Muehlwald	1	-	1	1	2	2	4	3
089	Selva di Val Gardena-Wolkenstein in Groeden	1	1	5	5	14	13	20	19
091	Senales-Schnals	-	-	1	1	1	-	2	1
118	Senale-San Felice-Unsere Liebe Frau im Walde-St. Felix	-	-	1	1	1	-	2	1
092	Sesto-Sexten	-	-	1	1	5	4	6	5
093	Silandro-Schlanders	2	2	12	12	33	30	47	44
094	Sluderno-Schluderns	-	-	1	1	7	5	8	6
095	Stelvio-Stilfs	-	-	-	-	2	2	2	2
096	Terento-Terenten	-	-	-	-	2	2	2	2
097	Terlano-Terlan	5	5	6	6	21	17	32	28
098	Termeno sulla strada del vino-Tramin an der Weinstrasse	6	6	9	9	13	10	28	25
099	Tesimo-Tisens	1	1	1	1	3	3	5	5
100	Tires-Tiers	-	-	-	-	7	6	7	6
101	Tirolo-Tirol	1	1	4	3	9	7	14	11
102	Trodene-Truden	1	1	2	1	5	4	8	6
103	Tubre-Taufers im Muenstertal	-	-	-	-	-	-	-	-
104	Ultimo-Ulten	2	2	3	3	9	6	14	11
105	Vadena-Pfatten	1	1	-	-	3	3	4	4
106	Valdaora-Olang	2	2	5	3	19	13	26	18
107	Val di Vizze-Pfritsch	-	-	1	1	7	6	8	7
108	Valle Aurina-Ahrntal	8	8	9	8	28	23	45	39
109	Valle di Casies-Gsies	1	1	1	1	5	5	7	7
110	Vandoies-Vintl	1	1	8	6	13	12	22	19
111	Varna-Vahrn	5	4	10	10	24	16	39	30
116	Veltumo-Feldthurns	2	2	3	3	6	6	11	11
112	Verano-Voeran	1	1	-	-	1	1	2	2
113	Villabassa-Niederdorf	-	-	1	1	5	4	6	5
114	Villandro-Villanders	4	4	7	7	8	6	19	17
115	Vipiteno-Sterzing	-	-	20	18	30	23	50	41
TOTALE		275	251	889	828	2.785	2.164	3.949	3.243

Tavola 5.12 - Direttivi, quadri, impiegati per attività economica, sesso e Comune

COMUNI	AGRICOLTURA		INDUSTRIA		ALTRA ATTIVITÀ		TOTALE		
	MF	M	MF	M	MF	M	MF	M	
001	Aldino-Aldein	1	1	10	8	105	40	116	49
002	Andriano-Andrian	5	2	19	11	93	37	117	50
003	Anterivo-Altrei	-	-	4	2	32	13	36	15
004	Appiano sulla strada del vino-Eppan an der Weinstrasse	56	45	432	287	1.484	617	1.972	949
005	Avelengo-Hafing	-	-	2	2	31	14	33	16
006	Badia-Abtei	2	2	16	9	225	95	243	106
007	Barbiano-Barbian	7	4	55	46	141	54	203	104
008	Bolzano-Bozen	134	89	2.452	1.601	15.139	6.522	17.725	8.212
009	Braies-Prags	4	4	25	19	51	28	80	51
010	Brennero-Brenner	-	-	23	16	289	142	312	158
011	Bressanone-Brixen	44	28	461	324	2.714	1.185	3.219	1.537
012	Bronzolo-Branzoll	4	1	49	24	180	71	233	96
013	Brunico-Bruneck	14	13	379	258	1.645	715	2.038	986
014	Caines-Kuens	1	1	5	4	46	12	52	17
015	Caldaro sulla strada del vino-Kaltern an der Weinstrasse	58	45	235	162	902	387	1.195	594
016	Campo di Trens-Freienfeld	18	14	83	75	347	169	448	258
017	Campo Tures-Sand in Taufers	11	11	190	163	527	218	728	392
018	Castelbello-Ciardes-Kastelbell-Tschars	6	4	24	17	126	49	154	70
019	Castelrotto-Kastelruth	4	4	71	52	460	196	537	252
020	Cermes-Tscherms	2	2	18	14	104	41	124	57
021	Chienes-Kiens	2	2	100	78	241	100	343	180
022	Chiusa-Klausen	13	12	181	138	460	219	654	369
023	Cornedo all'Isarco-Karneid	3	2	30	18	188	67	221	87
024	Cortaccia sulla strada del vino-Kurtatsch an der Weinstrasse	23	19	42	29	197	82	262	130
025	Cortina sulla strada del vino-Kurtinig an der Weinstrasse	9	7	11	6	69	27	89	40
026	Corvara in Badia-Corvara	1	1	11	6	76	29	88	36
027	Curon Venosta-Graun im Vinschgau	5	5	29	27	184	99	218	131
028	Dobbiaco-Toblach	6	6	70	59	431	219	507	284
029	Egna-Neumarkt	14	11	109	67	500	213	623	291
030	Falzes-Pfalzen	3	3	77	65	266	103	346	171
031	Fiè allo Sciliar-Voels am Schlern	4	3	44	33	253	100	301	136
032	Fortezza-Franzensfeste	3	3	17	9	152	78	172	90
033	Funes-Villnoess	23	10	118	104	276	93	417	207
034	Gais-Gais	2	1	49	37	209	73	260	111
035	Gargazzone-Gargazon	14	13	37	26	168	72	219	111
036	Giorenza-Glurns	5	5	18	11	92	37	115	53
037	Laces-Latsch	24	19	101	80	497	191	622	290
038	Lagundo-Algund	9	7	86	68	516	228	611	303
039	Laion-Lajen	6	6	79	61	181	73	266	140
040	Laives-Leifers	27	21	372	216	1.617	625	2.016	862
041	Lana-Lana	37	29	239	153	914	367	1.190	549
042	Lasa-Laas	7	6	79	63	297	121	383	190
043	Lauregno-Laurein	1	1	3	3	37	16	41	20
117	La Valle-Wengen	-	-	10	6	86	29	96	35
044	Luson-Luesen	5	4	27	17	100	28	132	49
045	Magrè sulla strada del vino-Margreid an der Weinstrasse	4	2	24	15	124	62	152	79
046	Malles Venosta-Mals	43	41	195	165	556	227	794	433
047	Marebbe-Enneberg	1	-	29	24	214	82	244	106
048	Marlengo-Marling	-	-	50	33	265	116	315	149
049	Martello-Martell	1	1	4	2	47	13	52	16
050	Meltina-Moelten	1	1	23	19	108	43	132	63
051	Merano-Meran	30	17	710	485	5.039	2.260	5.779	2.762
052	Mongueifo-Welsberg	4	4	72	53	289	118	365	175
053	Montagna-Montan	6	5	35	21	165	74	206	100
054	Moso in Passiria-Moos in Passeier	2	2	10	5	101	50	113	57
055	Nalles-Nals	14	9	21	10	165	60	200	79
056	Naturno-Naturns	28	25	194	125	467	202	689	352
057	Naz-Sciaves-Natz-Schabs	7	4	38	28	237	104	282	136
058	Nova Levante-Welschnofen	9	8	71	65	226	108	306	181
059	Nova Ponente-Deutschnofen	3	2	42	30	266	117	311	149
060	Ora-Auer	16	14	92	53	327	148	435	215
061	Ortisei-St. Ulrich	3	3	137	87	410	179	550	269
062	Parcines-Partschins	4	2	48	34	261	119	313	155
063	Perca-Percha	-	-	13	6	96	41	109	47
064	Plaus-Plaus	2	1	14	11	44	17	60	29

Tavola 5.12 segue - Direttivi, quadri, impiegati per attività economica, sesso e Comune

COMUNI	AGRICOLTURA		INDUSTRIA		ALTRA ATTIVITÀ		TOTALE		
	MF	M	MF	M	MF	M	MF	M	
065	Ponte Gardena-Waidbruck	1	-	11	8	17	9	29	17
066	Postal-Burgstall	-	-	19	9	102	41	121	50
067	Prato allo Stelvio-Prad am Stilfer Joch	4	4	40	30	238	111	282	145
068	Predoi-Prettau	1	1	9	8	78	35	88	44
069	Proves-Proveys	6	4	7	6	25	10	38	20
070	Racines-Ratschings	1	1	46	32	174	85	221	118
071	Rasun Anterselva-Rasen-Antholz	7	7	38	25	189	66	234	98
072	Renon-Ritten	16	12	214	144	551	228	781	384
073	Riffiano-Riffian	1	1	20	18	109	51	130	70
074	Rio di Pusteria-Muehlbach	1	1	20	11	144	62	165	74
075	Rodengo-Rodeneck	1	1	20	16	91	39	112	56
076	Salorno-Salurn	5	3	38	20	198	79	241	102
077	San Candido-Innichen	2	1	26	12	248	142	276	155
079	San Genesio Atesino-Jenesien	10	8	70	54	343	165	423	227
080	San Leonardo in Passiria-St. Leonhard in Passeier	30	24	99	76	374	170	503	270
081	San Lorenzo di Sebato-St. Lorenzen	8	6	83	66	397	163	488	235
082	San Martino in Badia-St. Martin in Thurn	1	1	8	4	93	41	102	46
083	San Martino in Passiria-St. Martin in Passeier	5	3	46	33	136	59	187	95
084	San Pancrazio-St. Pankraz	9	7	23	16	110	43	142	66
085	Santa Cristina Val Gardena-St. Christina in Groeden	2	1	82	55	178	68	262	124
086	Sarentino-Sarntal	17	15	76	56	369	139	462	210
087	Scena-Schenna	33	33	65	54	320	134	418	221
088	Selva dei Molini-Muehlwald	1	1	7	4	61	25	69	30
089	Selva di Val Gardena-Wolkenstein in Groeden	3	2	35	18	249	117	287	137
091	Senales-Schnals	-	-	7	1	49	24	56	25
118	Senale-San Felice-Unsere Liebe Frau im Walde-St. Felix	1	1	20	13	52	24	73	38
092	Sesto-Sexten	1	1	19	14	130	63	150	78
093	Silandro-Schlanders	17	15	116	99	748	291	881	405
094	Sluderno-Schluderns	-	-	41	28	102	43	143	71
095	Stelvio-Stilfs	-	-	8	4	85	43	93	47
096	Terento-Terenten	2	1	25	19	107	38	134	58
097	Terlano-Terlan	18	13	72	47	415	154	505	214
098	Termeno sulla strada del vino-Tramin an der Weinstrasse	8	7	77	49	290	108	375	164
099	Tesimo-Tisens	-	-	14	9	106	43	120	52
100	Tires-Tiers	1	-	10	7	69	32	80	39
101	Tirolo-Tirol	3	3	27	25	213	103	243	131
102	Trodene-Truden	2	2	15	8	100	42	117	52
103	Tubre-Taufers im Muenstertal	1	1	23	22	60	28	84	51
104	Ultimo-Ulten	42	36	76	67	280	107	398	210
105	Vadena-Pfatten	3	3	18	11	95	40	116	54
106	Valdaora-Olang	4	3	53	45	265	115	322	163
107	Val di Vizze-Pfitsch	-	-	26	18	239	121	265	139
108	Valle Aurina-Ahrntal	29	28	199	188	511	180	739	396
109	Valle di Casies-Gsies	1	1	14	8	127	52	142	61
110	Vandoies-Vintl	10	9	155	111	312	144	477	264
111	Varna-Vahrn	14	10	91	59	472	198	577	267
116	Velturno-Feldthurns	10	8	51	40	214	88	275	136
112	Verano-Voeran	-	-	3	3	50	20	53	23
113	Villabassa-Niederdorf	2	2	29	15	135	63	166	80
114	Villandro-Villanders	5	3	57	37	121	50	183	90
115	Vipiteno-Sterzing	3	3	131	100	915	464	1.049	567
TOTALE		1.137	894	10.793	7.567	53.111	22.794	65.041	31.255

Tavola 5.13 - Altri lavoratori dipendenti per attività economica, sesso e Comune

COMUNI	AGRICOLTURA		INDUSTRIA		ALTRA ATTIVITÀ		TOTALE	
	MF	M	MF	M	MF	M	MF	M
001 Aldino-Aldein	29	26	173	162	139	48	341	236
002 Andriano-Andrian	23	18	30	25	35	23	88	66
003 Anterivo-Altrei	6	4	38	35	31	22	75	61
004 Appiano sulla strada del vino-Eppan an der Weinstrasse	132	103	527	437	584	335	1.243	875
005 Avelengo-Hafing	10	6	29	28	88	52	127	86
006 Badia-Abtei	12	11	154	150	339	179	505	340
007 Barbiano-Barbian	9	6	116	107	101	53	226	166
008 Bolzano-Bozen	281	188	5.321	4.524	9.211	5.321	14.813	10.033
009 Braies-Prags	8	8	29	28	50	27	87	63
010 Brennero-Brenner	11	11	95	94	485	379	591	484
011 Bressanone-Brixen	77	53	906	764	1.490	905	2.473	1.722
012 Bronzolo-Branzoll	8	7	225	164	205	130	438	301
013 Brunico-Bruneck	33	28	829	754	1.422	789	2.284	1.571
014 Caines-Kuens	7	7	15	14	17	11	39	32
015 Caldaro sulla strada del vino-Kaltern an der Weinstrasse	68	54	265	216	328	179	661	449
016 Campo di Trens-Freienfeld	24	22	135	133	156	97	315	252
017 Campo Tures-Sand in Taufers	31	27	420	410	318	146	769	583
018 Castelbello-Ciardes-Kastelbell-Tschars	23	18	223	174	224	95	470	287
019 Castelrotto-Kastelruth	20	17	395	358	574	298	989	673
020 Cermes-Tscherms	24	21	47	43	108	62	179	126
021 Chienes-Kiens	11	9	298	286	209	92	518	387
022 Chiusa-Klausen	31	25	344	315	329	173	704	513
023 Cornedo all'Isarco-Karneid	23	18	295	272	418	215	736	505
024 Cortaccia sulla strada del vino-Kurtatsch an der Weinstrasse	49	37	90	79	87	42	226	158
025 Cortina sulla strada del vino-Kurtinig an der Weinstrasse	14	9	30	25	31	18	75	52
026 Corvara in Badia-Corvara	6	4	55	46	135	90	196	140
027 Curon Venosta-Graun im Vinschgau	32	26	144	135	256	160	432	321
028 Dobbiaco-Toblach	19	14	166	160	270	166	455	340
029 Egna-Neumarkt	37	34	307	241	395	254	739	529
030 Falzes-Pfalzen	11	10	160	153	95	59	266	222
031 Fiè allo Sciliar-Voels am Schlern	13	10	194	184	222	108	429	302
032 Fortezza-Franzensfeste	6	6	47	40	141	94	194	140
033 Funes-Villnoess	17	8	196	183	126	66	339	257
034 Gais-Gais	20	18	380	360	232	110	632	488
035 Gargazzone-Gargazon	17	15	64	45	91	59	172	119
036 Giorenza-Glums	5	5	75	66	41	28	121	99
037 Laces-Latsch	38	33	263	225	295	145	596	403
038 Lagundo-Algund	24	21	158	147	290	158	472	326
039 Laion-Lajen	13	9	207	176	124	68	344	253
040 Laives-Leifers	113	65	1.406	1.061	1.577	952	3.096	2.078
041 Lana-Lana	91	76	559	490	743	367	1.393	933
042 Lasa-Laas	56	41	349	317	244	111	649	469
043 Lauregno-Laurein	12	8	20	17	13	7	45	32
117 La Valle-Wengen	7	5	141	127	123	41	271	173
044 Luson-Luesen	18	11	167	144	131	67	316	222
045 Magrè sulla strada del vino-Margreid an der Weinstrasse	22	16	51	42	71	45	144	103
046 Malles Venosta-Mals	41	38	293	271	262	173	596	482
047 Marebbe-Enneberg	17	12	148	145	240	125	405	282
048 Marlengo-Marling	16	16	105	98	178	99	299	213
049 Martello-Martell	23	21	69	65	111	56	203	142
050 Meltina-Moelten	24	18	71	65	121	63	216	146
051 Merano-Meran	129	97	1.686	1.431	2.994	1.625	4.809	3.153
052 Mongueffo-Welsberg	16	15	180	172	168	85	364	272
053 Montagna-Montan	16	13	78	67	93	62	187	142
054 Moso in Passiria-Moos in Passeier	57	55	168	157	263	123	488	335
055 Nalles-Nals	43	31	75	58	110	58	228	147
056 Naturno-Naturns	42	36	384	261	292	150	718	447
057 Naz-Sciaves-Natz-Schabs	25	25	169	154	169	97	363	276
058 Nova Levante-Welschnofen	13	13	71	70	111	72	195	155
059 Nova Ponente-Deutschnofen	36	31	221	210	278	143	535	384
060 Ora-Auer	38	34	185	146	208	118	431	298
061 Ortisei-St. Ulrich	10	10	261	203	302	169	573	382
062 Parcines-Partschins	21	21	214	195	333	153	568	369
063 Perca-Percha	12	12	139	129	122	59	273	200
064 Plaus-Plaus	8	7	31	27	25	13	64	47

Tavola 5.13 segue - Altri lavoratori dipendenti per attività economica, sesso e Comune

COMUNI	AGRICOLTURA		INDUSTRIA		ALTRA ATTIVITÀ		TOTALE		
	MF	M	MF	M	MF	M	MF	M	
065	Ponte Gardena-Waidbruck	-	-	22	17	16	9	38	26
066	Postal-Burgstall	8	7	89	80	164	108	261	195
067	Prato allo Stelvio-Prad am Stifser Joch	30	23	336	306	314	171	680	500
068	Predoi-Prettau	6	6	78	76	50	26	134	108
069	Proves-Proveis	2	1	9	9	18	13	29	23
070	Racines-Ratschings	23	21	410	400	545	253	978	674
071	Rasun Anterselva-Rasen-Antholz	34	32	258	248	318	156	610	436
072	Renon-Ritten	38	31	482	420	433	225	953	676
073	Rifiano-Riffian	9	8	71	68	92	39	172	115
074	Rio di Pusteria-Muehlbach	17	15	215	201	290	130	522	346
075	Rodengo-Rodeneck	9	8	95	93	66	30	170	131
076	Salorno-Salurn	55	33	207	164	206	116	468	313
077	San Candido-Innichen	11	11	180	172	532	292	723	475
079	San Genesio Atesino-Jenesien	22	21	112	102	130	69	264	192
080	San Leonardo in Passiria-St. Leonhard in Passeier	62	57	211	178	172	79	445	314
081	San Lorenzo di Sebato-St. Lorenzen	29	24	269	262	210	122	508	408
082	San Martino in Badia-St. Martin in Thurn	8	7	152	149	161	51	321	207
083	San Martino in Passiria-St. Martin in Passeier	69	65	376	278	280	118	725	461
084	San Pancrazio-St. Pankraz	43	38	151	133	147	63	341	234
085	Santa Cristina Val Gardena-St. Christina in Groeden	1	1	117	79	62	43	180	123
086	Sarentino-Sarntal	79	64	638	588	690	300	1.407	952
087	Scena-Schenna	16	12	65	61	118	69	199	142
088	Selva del Molini-Muehlwald	28	27	193	188	173	59	394	274
089	Selva di Val Gardena-Wolkenstein in Groeden	11	8	93	66	148	105	252	179
091	Senales-Schnals	16	15	106	90	222	118	344	223
118	Senale-San Felice-Unsere Liebe Frau im Walde-St. Felix	7	6	45	40	56	31	108	77
092	Sesto-Sexten	16	14	118	114	221	108	355	236
093	Silandro-Schlanders	41	34	272	253	373	225	686	512
094	Sluderno-Schluderns	15	14	269	227	122	53	406	294
095	Stelvio-Stilfs	29	27	101	94	155	89	285	210
096	Terento-Terenten	13	13	201	192	117	45	331	250
097	Terlano-Terlan	90	56	125	104	249	145	464	305
098	Termeno sulla strada del vino-Tramin an der Weinstrasse	42	38	156	147	191	98	389	283
099	Tesimo-Tisens	34	23	103	82	187	95	324	200
100	Tires-Tiers	8	8	67	65	74	35	149	108
101	Tirol-Tirol	25	21	96	90	189	98	310	209
102	Trodene-Truden	8	8	52	49	82	54	142	111
103	Tubre-Taufers im Muenstertal	16	15	109	106	129	75	254	196
104	Ultimo-Ulten	90	74	180	167	203	96	473	337
105	Vadena-Pfatten	8	8	46	34	69	39	123	81
106	Valdaora-Olang	16	14	205	201	221	128	442	343
107	Val di Vizze-Pfirtsch	17	12	163	161	261	144	441	317
108	Valle Aurina-Ahrntal	71	60	490	480	324	134	885	674
109	Valle di Casies-Gsies	33	28	199	184	200	98	432	310
110	Vandoies-Vintl	18	11	314	264	212	100	544	375
111	Varna-Vahrn	33	27	211	178	318	175	562	380
116	Velturmo-Feldthurns	28	19	219	199	187	82	434	300
112	Verano-Voeran	13	12	49	43	76	34	138	89
113	Villabassa-Niederdorf	5	4	97	88	133	62	235	154
114	Villandro-Villanders	16	10	199	179	122	59	337	248
115	Vipiteno-Sterzing	12	10	252	239	607	367	871	616
TOTALE		3.458	2.774	29.959	26.288	39.609	21.722	73.026	50.784

Tavola 5.14 - Famiglie residenti e componenti per ampiezza della famiglia e Comune

COMUNI	FAMIGLIE CON COMPONENTI										
	1		2	3	4	5	6	7 O PIÙ		Totale	
	Totale	Di cui non in coabitazione						Famiglie	Componenti		
001	Aldino-Aldein	60	55	71	57	76	72	46	36	273	418
002	Andriano-Andrian	46	44	55	62	47	29	8	4	33	251
003	Anterivo-Altrei	25	25	43	32	27	11	3	1	7	142
004	Appiano sulla strada del vino-Eppan an der Weinstrasse	733	706	761	729	791	386	105	49	372	3.554
005	Avelengo-Hafling	36	33	29	30	39	30	7	11	82	182
006	Badia-Abtei	107	107	126	119	173	127	62	39	304	753
007	Barbiano-Barbian	82	77	82	69	106	58	24	17	129	438
008	Bolzano-Bozen	10.122	9.882	10.098	8.743	6.912	1.836	406	124	962	38.241
009	Braies-Prags	28	23	19	32	30	22	10	20	157	161
010	Brennero-Brenner	172	172	136	128	147	71	27	15	116	696
011	Bressanone-Brixen	1.374	1.320	1.147	1.081	1.236	505	206	107	833	5.656
012	Bronzolo-Branzoll	116	111	170	209	153	39	9	4	28	700
013	Brunico-Brunneck	999	971	764	816	960	450	134	78	600	4.201
014	Caines-Kuens	1	1	9	18	15	13	8	7	56	71
015	Caldaro sulla strada del vino-Kaltern an der Weinstrasse	559	533	501	455	511	195	40	12	85	2.273
016	Campo di Trens-Freienfeld	109	109	96	113	152	90	59	43	326	662
017	Campo Tures-Sand in Taufers	231	231	197	223	272	162	93	79	626	1.257
018	Castelbello-Ciardes-Kastelbell-Tschars	87	87	109	117	165	101	44	29	231	652
019	Castelrotto-Kastelruth	330	315	304	257	389	231	102	63	479	1.676
020	Cermes-Tscherms	74	69	75	84	82	34	13	7	52	369
021	Chienes-Kiens	121	101	111	120	159	103	43	44	358	701
022	Chiusa-Klausen	267	258	214	202	284	187	73	58	444	1.285
023	Cornedo all'Isarco-Karneid	170	169	138	127	169	110	52	49	379	815
024	Cortaccia sulla strada del vino-Kurtatsch an der Weinstrass	139	130	132	112	126	67	18	15	117	609
025	Cortina sulla strada del vino-Kurtinig an der Weinstrasse	46	46	39	47	43	16	4	1	7	196
026	Corvara in Badia-Corvara	89	70	57	78	89	48	24	7	53	392
027	Curon Venosta-Graun im Vinschgau	117	117	125	94	146	107	44	34	262	667
028	Dobbiaco-Toblach	196	171	154	162	200	118	51	50	400	931
029	Egna-Neumarkt	279	279	363	309	284	121	25	12	87	1.393
030	Falzes-Pfalzen	83	80	77	93	133	74	46	44	350	550
031	Fiè allo Sciliar-Voels am Schlern	163	156	147	149	176	94	44	35	277	808
032	Fortezza-Franzenfeste	93	93	64	58	72	24	10	5	36	326
033	Funes-Villnoess	120	112	91	108	130	91	58	42	327	640
034	Gais-Gais	72	72	95	114	175	105	46	54	427	661
035	Gargazzone-Gargazon	99	88	86	83	99	36	7	-	-	410
036	Giorenza-Glurns	62	60	67	41	68	28	7	3	22	276
037	Laces-Latsch	337	335	300	279	335	138	45	24	177	1.458
038	Lagundo-Aigund	358	337	324	239	273	120	35	22	170	1.371
039	Laion-Lajen	111	109	91	90	115	83	43	30	223	563
040	Laives-Leifers	820	785	1.147	1.296	1.180	255	55	32	245	4.785
041	Lana-Lana	703	658	646	528	660	298	73	37	279	2.945
042	Lasa-Laas	185	181	185	179	226	159	60	43	333	1.037
043	Lauregno-Laurein	22	22	16	11	21	14	10	6	45	100
117	La Valle-Wengen	39	33	25	31	50	56	27	47	375	275
044	Luson-Luesen	47	39	64	68	80	51	29	31	242	370
045	Magrè sulla strada del vino-Margreid an der Weinstrasse	89	89	59	70	74	39	6	7	52	344
046	Malles Venosta-Mals	182	179	192	206	293	179	98	85	663	1.235
047	Marebbe-Enneberg	103	88	113	99	138	112	61	60	466	686
048	Mariengo-Marling	185	173	133	164	144	62	18	14	101	720
049	Martello-Martell	53	51	46	43	56	33	14	12	95	257
050	Meltina-Moelten	54	52	46	48	65	44	31	30	241	318
051	Merano-Meran	4.315	4.253	3.586	2.703	2.174	650	149	50	375	13.627
052	Mongueffo-Welsberg	122	110	125	120	140	95	45	44	344	691
053	Montagna-Montan	88	88	110	72	93	57	19	12	90	451
054	Moso in Passiria-Moos in Passeier	82	77	56	70	95	88	62	69	558	522
055	Nalles-Nals	109	99	94	98	108	54	13	4	30	480
056	Naturno-Naturns	262	246	254	262	360	145	67	47	368	1.397
057	Naz-Sciaves-Natz-Schabs	147	86	119	95	138	96	43	10	75	648
058	Nova Levante-Welschnofen	138	131	114	104	127	55	26	11	84	575
059	Nova Ponente-Deutschnofen	232	192	164	151	213	146	55	34	259	995
060	Ora-Auer	229	216	197	219	201	73	21	8	56	948
061	Ortisei-St. Ulrich	255	255	292	260	344	165	44	9	64	1.369
062	Parcines-Partschins	169	167	172	172	227	99	31	36	269	906
063	Perca-Percha	46	35	44	57	71	49	29	22	163	318
064	Plaus-Plaus	31	29	21	22	25	13	6	5	38	123

Tavola 5.14 segue - Famiglie residenti e componenti per ampiezza della famiglia e Comune

COMUNI	FAMIGLIE CON COMPONENTI										
	1		2	3	4	5	7 O PIÙ			Totale	
	Totale	Di cui non in coabitazione					6	Famiglie	Componenti		
065	Ponte Gardena-Waidbruck	17	14	19	13	18	6	1	1	8	75
066	Postal-Burgstall	104	84	83	83	105	41	14	4	29	434
067	Prato allo Stelvio-Prad am Stifser Joch	150	150	157	175	260	110	37	28	208	917
068	Predoi-Prettau	28	26	28	25	50	24	18	9	71	182
069	Proves-Proveis	19	19	14	14	19	4	6	10	73	86
070	Racines-Flatschings	125	125	152	152	230	148	78	75	578	960
071	Rasun Anterselva-Rasen-Antholz	93	75	100	92	134	96	64	61	486	640
072	Renon-Ritten	352	328	330	330	431	235	107	64	483	1.849
073	Riffiano-Riffian	69	62	46	50	68	41	18	16	128	308
074	Rio di Pusteria-Muehlbach	125	112	107	114	156	92	42	46	363	682
075	Rodengo-Rodeneck	67	45	52	47	66	35	28	15	112	310
076	Salorno-Salurn	240	228	247	222	175	56	16	5	36	961
077	San Candido-Innichen	188	181	138	172	203	104	35	50	399	890
079	San Genesio Atesino-Jenesien	114	104	104	93	149	102	50	44	331	656
080	San Leonardo in Passiria-St. Leonhard in Passeier	127	125	119	127	205	151	77	64	493	870
081	San Lorenzo di Sebato-St. Lorenzen	193	182	147	152	211	106	54	57	442	920
082	San Martino in Badia-St. Martin in Thurn	41	35	54	57	85	60	44	34	256	375
083	San Martino in Passiria-St. Martin in Passeier	128	117	110	119	175	99	51	56	461	738
084	San Pancrazio-St. Pankraz	79	79	71	69	75	78	39	30	247	441
085	Santa Cristina Val Gardena-St. Christina in Groeden	89	83	107	125	120	51	23	6	45	521
086	Sarentino-Sarntal	569	314	393	308	389	243	118	64	492	2.084
087	Scena-Schenna	135	125	114	110	139	107	55	51	394	711
088	Selva dei Molini-Muehlwald	39	33	36	38	57	49	39	65	503	323
089	Selva di Val Gardena-Wolkenstein in Groeden	103	102	139	140	213	89	25	16	125	725
091	Senales-Schnals	49	43	46	60	81	54	27	35	277	352
118	Senale-San Felice-Unsere Liebe Frau im Walde-St. Felix	43	43	38	46	53	28	7	7	55	222
092	Sesto-Sexten	78	72	112	93	127	66	37	22	179	535
093	Silandro-Schländers	313	280	319	302	364	207	69	56	431	1.630
094	Sluderno-Schluderns	92	91	70	110	116	69	24	22	168	503
095	Stelvio-Stilfs	91	91	90	83	69	51	28	13	102	425
096	Terento-Terenten	32	31	39	47	77	56	31	50	405	332
097	Terlano-Terlan	224	215	200	228	256	97	26	16	115	1.047
098	Termeno sulla strada del vino-Tramin an der Weinstrasse	195	195	229	199	264	88	16	9	72	1.000
099	Tesimo-Tisens	122	99	103	120	106	72	20	11	91	554
100	Tires-Tiers	54	43	57	43	56	37	11	6	45	264
101	Tirolo-Tirol	182	161	146	130	160	78	28	18	135	742
102	Trodena-Truden	71	71	82	66	65	32	10	4	29	330
103	Tubre-Taufers im Muenstertal	51	51	59	58	54	37	20	6	54	285
104	Ultimo-Ulten	103	103	116	123	163	109	77	68	552	759
105	Vadena-Pfatten	43	38	53	65	50	25	4	-	-	240
106	Valdaora-Olang	129	126	96	115	189	123	43	30	244	725
107	Val di Vizze-Pfitsch	133	131	132	148	173	101	43	19	140	749
108	Valle Aurina-Ahrntal	131	126	161	177	272	227	106	167	1.365	1.241
109	Valle di Casies-Gsies	36	32	49	61	87	60	53	86	719	432
110	Vandoies-Vintl	146	145	143	141	175	107	64	62	481	838
111	Varna-Vahrn	189	185	176	190	219	139	54	31	237	998
116	Velturno-Feldthurns	83	78	71	89	131	98	48	62	485	582
112	Verano-Voeran	36	25	18	25	22	30	31	28	222	190
113	Villabassa-Niederdorf	93	93	81	74	83	32	19	13	111	395
114	Villandro-Villanders	75	54	69	61	119	73	41	31	237	469
115	Vipiteno-Sterzing	477	464	375	374	438	156	50	34	256	1.904
TOTALE		33.385	31.822	31.484	29.082	30.364	13.598	5.199	3.816	29.747	146.928

Tavola 5.15 - Famiglie residenti e componenti secondo la tipologia della famiglia e Comune

COMUNI		SENZA NUCLEI					CON UN SOLO NUCLEO						Totale
		Totale	Di cui uni-personali	CON ALTRE PERSONE				SENZA ALTRE PERSONE					
				Coppia con figli	Coppia senza figli	Padre con figli	Madre con figli	Coppia con figli	Coppia senza figli	Padre con figli	Madre con figli	Con due o più nuclei	
FAMIGLIE													
001	Aldino-Aldein	72	60	30	3	2	15	212	47	1	24	12	418
002	Andriano-Andrian	53	46	10	8	-	1	120	35	1	23	-	251
003	Anterivo-Altrei	33	25	4	3	1	-	52	23	4	22	-	142
004	Appiano'sulla strada del vino-Eppan an der Weinstrasse	820	733	121	52	9	32	1.682	506	53	245	34	3.554
005	Avelengo-Hafling	38	36	13	3	-	-	87	17	2	16	6	182
006	Badia-Abtei	132	107	56	12	4	17	375	76	12	50	19	753
007	Barbiano-Barbian	94	82	27	4	2	3	210	54	3	31	10	438
008	Bolzano-Bozen	11.207	10.122	1.161	641	177	370	14.197	6.802	523	2.886	277	38.241
009	Braies-Prags	36	28	13	4	3	8	59	10	3	11	14	161
010	Brennero-Brenner	195	172	29	8	-	7	300	79	7	57	14	696
011	Bressanone-Brixen	1.534	1.374	203	58	27	73	2.470	703	69	447	72	5.656
012	Bronzolo-Branzoll	132	116	21	12	-	4	349	120	6	49	7	700
013	Brunico-Bruneck	1.095	999	154	42	22	52	1.940	465	42	348	41	4.201
014	Caines-Kuens	2	1	9	-	1	2	43	6	1	3	4	71
015	Caldarò sulla strada del vino-Kaltem an der Weinstrasse	629	559	58	23	6	17	1.013	332	31	152	12	2.273
016	Campo di Trens-Freienfeld	129	109	61	8	4	5	321	54	10	45	25	662
017	Campo Tures-Sand in Taufers	264	231	94	17	7	26	604	118	19	92	16	1.257
018	Castelbello-Ciardes-Kastelbell-Tschars	111	87	64	7	-	11	321	71	7	36	24	652
019	Castelrotto-Kastelruth	357	330	80	10	10	13	846	193	31	122	14	1.676
020	Cermes-Tscherms	87	74	32	7	1	4	161	47	7	20	3	369
021	Chienes-Kiens	135	121	40	3	5	4	376	67	11	57	3	701
022	Chiusa-Klausen	308	267	61	6	5	21	630	133	15	94	12	1.285
023	Cornedo all'Isarco-Karneid	179	170	46	11	3	13	383	101	10	59	10	815
024	Cortaccia sulla strada del vino-Kurtatsch an der Weinstrasse	161	139	38	9	6	2	249	83	6	52	3	609
025	Cortina sulla strada del vino-Kurtinig an der Weinstrasse	50	46	6	3	-	1	93	26	-	15	2	196
026	Corvara in Badia-Corvara	105	89	13	8	4	6	186	31	7	25	7	392
027	Curon Venosta-Graun im Vinschgau	148	117	53	9	5	15	303	60	9	55	10	667
028	Dobbiaco-Toblach	209	196	60	18	4	9	433	92	10	82	14	931
029	Egna-Neumarkt	314	279	41	17	2	8	621	247	18	114	11	1.393
030	Falzes-Pfalzen	103	83	35	5	2	7	303	43	6	33	13	550
031	Fiè allo Sciliar-Voels am Schlern	191	163	29	4	1	11	406	89	11	64	2	808
032	Fortezza-Franzensfeste	102	93	14	3	4	1	133	41	6	19	3	326
033	Funes-Villnoess	137	120	45	6	5	14	313	49	13	46	12	640
034	Gais-Gais	85	72	70	4	4	12	360	58	8	45	15	661
035	Gargazzone-Gargazon	106	99	14	9	4	2	185	53	3	33	1	410
036	Glorenza-Glurns	73	62	5	2	1	6	123	39	3	24	-	276
037	Laces-Latsch	370	337	41	15	11	10	680	192	24	107	8	1.458
038	Lagundo-Algund	403	358	55	17	3	20	529	207	11	103	23	1.371
039	Laion-Lajen	118	111	45	6	3	12	266	60	6	39	8	563
040	Laives-Leifers	922	820	150	61	21	39	2.359	837	40	321	35	4.785
041	Lana-Lana	754	703	91	23	5	34	1.292	399	43	283	21	2.945
042	Lasa-Laas	216	185	77	14	5	9	477	115	15	84	25	1.037
043	Lauregno-Laurein	31	22	10	3	1	1	31	7	1	7	8	100
117	La Valle-Wengen	50	39	28	-	-	5	144	14	1	16	17	275
044	Luson-Luesen	63	47	30	4	2	12	191	28	4	31	5	370
045	Magrè sulla strada del vino-Margreid an der Weinstrasse	94	89	16	3	2	3	156	38	2	30	-	344
046	Malles Venosta-Mals	220	182	108	13	12	27	592	116	12	100	35	1.235
047	Marebbe-Enneberg	147	103	66	10	4	11	318	53	5	55	17	686
048	Marlengo-Marling	196	185	24	14	4	9	319	96	6	42	10	720
049	Martello-Martell	64	53	9	2	-	2	127	23	4	22	4	257
050	Meltina-Moelten	66	54	24	3	2	4	158	26	1	22	12	318
051	Merano-Meran	4.735	4.315	295	179	54	144	4.511	2.313	161	1.162	73	13.627
052	Mongueif-Welsberg	159	122	53	12	5	19	297	58	6	64	18	691
053	Montagna-Montan	103	88	24	2	3	3	192	75	6	31	12	451
054	Moso in Passiria-Moos in Passier	89	82	57	2	7	12	266	30	3	38	18	522
055	Nalles-Nals	115	109	18	3	2	1	225	66	4	43	3	480
056	Naturno-Naturns	289	262	87	16	10	19	654	166	19	103	34	1.397
057	Naz-Sciaves-Natz-Schabs	159	147	9	3	3	-	344	67	5	58	-	648
058	Nova Levante-Welschnofen	159	138	18	8	3	2	260	60	6	58	1	575
059	Nova Ponente-Deutschnofen	266	232	40	7	6	20	475	87	11	72	11	995
060	Ora-Auer	248	229	19	13	2	11	439	131	9	71	5	948
061	Ortisei-St. Ulrich	283	255	30	14	3	11	706	219	19	77	7	1.369
062	Parcines-Partschins	192	169	67	16	8	20	397	108	8	65	25	906
063	Perca-Percha	53	46	27	7	2	2	168	26	2	25	6	318

Tavola 5.15 segue - Famiglie residenti e componenti secondo la tipologia della famiglia e Comune

COMUNI	SENZA NUCLEI						CON UN SOLO NUCLEO						Totale
	Totale	Di cui uni-personali	CON ALTRE PERSONE				SENZA ALTRE PERSONE						
			Coppia con figli	Coppia senza figli	Padre con figli	Madre con figli	Coppia con figli	Coppia senza figli	Padre con figli	Madre con figli	Con due o più nuclei		
FAMIGLIE													
064	Plaus-Plaus	33	31	4	-	1	2	53	13	1	10	6	123
065	Ponte Gardena-Waidbruck	19	17	2	-	-	1	34	14	-	5	-	75
066	Postal-Burgstall	114	104	17	7	-	3	205	47	7	30	4	434
067	Prato allo Stelvio-Prad am Stilfser Joch	188	150	44	13	5	12	468	96	16	64	11	917
068	Predoi-Prettau	34	28	28	3	1	7	71	13	3	17	5	182
069	Proves-Proveys	23	19	11	1	1	1	27	7	-	11	4	86
070	Racines-Ratschings	164	125	79	11	5	22	487	80	16	69	27	960
071	Rasun Anterselva-Rasen-Antholz	116	93	53	5	5	10	315	55	8	54	19	640
072	Renon-Ritten	399	352	81	15	11	32	938	211	18	132	12	1.849
073	Rifiano-Riffian	80	69	18	4	3	4	144	20	5	21	9	308
074	Rio di Pusteria-Muehlbach	155	125	53	10	-	8	316	53	15	56	16	682
075	Rodengo-Rodeneck	74	67	16	-	1	3	153	34	4	21	4	310
076	Salomo-Salurn	288	240	33	10	6	11	374	152	8	71	8	961
077	San Candido-Innichen	205	188	59	3	12	16	401	83	7	72	32	890
079	San Genesio Atesino-Jenesien	130	114	62	9	1	10	308	63	8	46	19	656
080	San Leonardo in Passiria-St. Leonhard in Passeier	148	127	62	7	5	25	468	68	5	57	25	870
081	San Lorenzo di Sebato-St. Lorenzen	218	193	55	9	7	15	445	90	5	62	14	920
082	San Martino in Badia-St. Martin in Thurn	52	41	39	4	3	16	187	35	6	21	12	375
083	San Martino in Passiria-St. Martin in Passeier	145	128	52	6	7	17	367	63	7	56	18	738
084	San Pancrazio-St. Pankraz	94	79	54	7	1	15	177	39	9	29	16	441
085	Santa Cristina Val Gardena-St. Christina in Groeden	107	89	7	3	1	2	293	69	14	25	-	521
086	Sarentino-Sarnthal	605	569	36	18	6	6	975	199	26	213	-	2.084
087	Scena-Schenna	154	135	60	9	5	9	325	65	4	48	32	711
088	Selva dei Molini-Muehlwald	50	39	51	5	1	11	152	18	3	15	17	323
089	Selva di Val Gardena-Wolkenstein in Groeden	117	103	27	9	2	2	411	92	8	52	5	725
091	Senales-Schnals	63	49	49	2	2	11	157	22	6	22	18	352
118	Senale-San Felice-Unsere Liebe Frau im Walde-St. Felix	50	43	10	6	2	3	103	23	4	17	4	222
092	Sesto-Sexten	100	78	45	8	2	3	240	61	9	48	19	535
093	Silandro-Schlanders	349	313	89	19	8	17	775	212	17	123	21	1.630
094	Sluderno-Schcluderns	107	92	31	6	2	13	255	43	1	37	8	503
095	Stelvio-Stilfs	109	91	40	5	5	5	165	49	5	38	4	425
096	Terento-Terenten	44	32	39	3	1	2	181	17	2	26	17	332
097	Terlano-Terian	252	224	45	19	1	11	498	132	13	65	11	1.047
098	Termeno sulla strada del vino-Tramin an der Weinstrasse	223	195	25	17	3	6	490	152	8	69	7	1.000
099	Tesimo-Tisens	138	122	24	4	1	8	262	58	8	47	4	554
100	Tires-Tiers	60	54	14	2	-	6	123	35	6	18	-	264
101	Tirol-Tirol	204	182	30	13	2	11	321	83	12	56	10	742
102	Trodene-Truden	85	71	8	4	-	2	146	51	5	27	2	330
103	Tubre-Taufers im Muenstertal	68	51	14	8	2	4	125	31	6	20	7	285
104	Ultimo-Ulten	154	103	85	13	6	24	313	52	13	62	37	759
105	Vadena-Pfatten	49	43	4	2	-	2	126	37	1	13	6	240
106	Valdaora-Olang	149	129	44	8	3	9	389	61	8	41	13	725
107	Val di Vizze-Pfitsch	157	133	59	10	1	12	356	85	8	48	13	749
108	Valle Aurina-Ahrntal	168	131	141	11	7	27	628	83	18	92	66	1.241
109	Valle di Casies-Gsies	52	36	75	9	3	9	181	30	1	32	40	432
110	Vandoeis-Vintl	169	146	68	12	5	15	390	73	14	82	10	838
111	Varna-Vahm	217	189	54	14	6	14	483	115	11	77	7	998
116	Velturo-Feldthurns	98	83	47	6	3	7	330	44	6	35	6	582
112	Verano-Voeran	38	36	22	3	-	3	88	8	4	16	8	190
113	Villabassa-Niederdorf	110	93	18	5	4	7	161	39	4	43	4	395
114	Villandro-Villanders	86	75	49	7	3	9	226	36	4	41	8	469

Tavola 5.15 segue - Famiglie residenti e componenti secondo la tipologia della famiglia e Comune

COMUNI	SENZA NUCLEI						CON UN SOLO NUCLEO						Totale
	Totale	Di cui uni- personali	CON ALTRE PERSONE				SENZA ALTRE PERSONE				Con due o più nuclei		
			Coppia con figli	Coppia senza figli	Padre con figli	Madre con figli	Coppia con figli	Coppia senza figli	Padre con figli	Madre con figli			
	COMPONENTI												
001	Aldino-Aldein	87	60	177	12	7	50	995	94	2	72	90	1.586
002	Andriano-Andrian	61	46	54	28	-	3	480	70	2	58	-	756
003	Anterivo-Altrei	42	25	22	9	3	-	202	46	11	60	-	395
004	Appiano sulla strada del vino- Eppan an der Weinstrasse	940	733	654	168	34	118	6.678	1.012	151	596	187	10.538
005	Avelengo-Hafling	40	36	74	10	-	-	371	34	5	42	38	614
006	Badia-Abtei	172	107	322	41	21	74	1.632	152	41	134	130	2.719
007	Barbiano-Barbian	110	82	149	12	7	11	886	108	6	84	67	1.440
008	Bolzano-Bozen	12.492	10.122	5.431	2.028	698	1.315	51.656	13.604	1.264	6.870	1.415	96.773
009	Braies-Prags	53	28	83	13	14	38	250	20	7	36	95	609
010	Brennero-Brenner	223	172	155	31	-	27	1.203	158	14	155	83	2.049
011	Bressanone-Brixen	1.730	1.374	1.120	189	116	288	9.849	1.406	190	1.150	411	16.449
012	Bronzolo-Branzoll	154	116	102	37	-	14	1.257	240	15	116	37	1.972
013	Brunico-Bruneck	1.236	999	844	137	99	203	7.773	930	114	894	239	12.469
014	Caines-Kuens	3	1	53	-	3	6	182	12	5	7	31	302
015	Caldaro sulla strada del vino- Kaltner an der Weinstrasse	721	559	286	70	23	67	3.922	664	79	375	63	6.270
016	Campo di Trens-Freienfeld	157	109	368	25	19	24	1.358	108	35	129	155	2.378
017	Campo Tures-Sand in Taufers	320	231	589	57	31	110	2.611	236	70	247	105	4.376
018	Castelbello-Ciardes-Kastelbell-	149	87	340	22	-	47	1.350	142	18	95	153	2.316
019	Castelrotto-Kastelruth	393	330	466	32	52	51	3.627	386	95	310	99	5.511
020	Cermes-Tscherms	103	74	168	23	4	18	610	94	20	46	18	1.104
021	Chienes-Kiens	163	121	259	9	37	21	1.636	134	30	161	20	2.470
022	Chiusa-Klausen	375	267	357	19	24	93	2.733	266	48	265	74	4.254
023	Cornedo all'Isarco-Karneid	189	170	283	38	18	54	1.700	202	27	181	52	2.744
024	Cortaccia sulla strada del vino- Kurtatsch an der Weinstrasse	190	139	216	27	21	16	999	166	15	137	16	1.803
025	Cortina sulla strada del vino- Kurtinig an der Weinstrasse	57	46	34	9	-	3	346	52	-	36	11	548
026	Corvara in Badia-Corvara	134	89	69	24	16	23	773	62	21	63	45	1.230
027	Curon Venosta-Graun im Vin- schgau	186	117	302	28	18	71	1.326	120	21	155	67	2.294
028	Dobbiaco-Toblach	227	196	360	60	16	33	1.854	184	34	219	99	3.086
029	Egna-Neumarkt	362	279	211	52	8	28	2.376	494	46	273	60	3.910
030	Falzes-Pfalzen	136	83	223	19	10	35	1.342	86	18	88	87	2.044
031	Fiè allo Sciliar-Voels am Schlern	232	163	189	12	4	39	1.756	178	31	166	12	2.619
032	Fortezza-Franzensfeste	112	93	77	9	13	3	520	82	14	51	18	899
033	Funes-Villnoess	158	120	283	19	27	59	1.389	98	35	133	75	2.276
034	Gais-Gais	105	72	425	12	23	49	1.557	116	21	126	98	2.532
035	Gargazzone-Gargazon	114	99	66	28	13	7	713	106	10	77	4	1.138
036	Glorenza-Glurns	86	62	28	6	3	24	505	78	6	59	-	795
037	Laces-Latsch	417	337	222	48	43	33	2.740	384	63	267	34	4.251
038	Lagundo-Algund	455	358	290	59	9	75	2.071	414	33	247	142	3.795
039	Laion-Lajen	126	111	272	18	13	45	1.149	120	15	110	51	1.919
040	Laives-Leifers	1.048	820	708	192	78	139	8.634	1.674	100	804	195	13.572
041	Lana-Lana	823	703	476	73	21	121	5.183	798	114	705	112	8.426
042	Lasa-Laas	264	185	437	43	19	32	2.025	230	49	232	153	3.484
043	Lauregno-Laurein	46	22	61	11	4	4	139	14	3	20	44	346
117	La Valle-Wengen	67	39	189	-	-	20	707	28	3	58	127	1.199
044	Luson-Luesen	85	47	187	13	11	59	833	56	13	76	37	1.370
045	Magrè sulla strada del vino- Margreid an der Wein- strasse	101	89	89	9	9	11	618	76	6	77	-	996
046	Malles Venosta-Mals	285	182	659	52	52	128	2.533	232	34	287	240	4.502
047	Marebbe-Enneberg	224	103	408	32	16	45	1.459	106	12	155	113	2.570
048	Mariengo-Marling	208	185	129	46	16	31	1.235	192	19	104	58	2.038
049	Martello-Martell	80	53	50	6	-	12	552	46	12	64	20	842
050	Meltina-Moelten	84	54	158	9	9	13	718	52	2	64	88	1.197
051	Merano-Meran	5.249	4.315	1.403	574	191	515	16.704	4.626	382	2.784	383	32.811
052	Monguefio-Welsberg	201	122	334	43	22	83	1.277	116	19	175	111	2.381
053	Montagna-Montan	125	88	130	6	15	11	780	150	16	78	74	1.385
054	Moso in Passiria-Moos in Pas- seier	106	82	381	6	44	54	1.265	60	8	108	122	2.154
055	Nalles-Nals	123	109	90	11	7	4	887	132	9	117	21	1.401
056	Naturno-Naturns	331	262	482	48	39	73	2.653	332	58	263	212	4.491
057	Naz-Sciaves-Natz-Schabs	171	147	48	9	13	-	1.490	134	13	157	-	2.035
058	Nova Levante-Welschnofen	185	138	108	28	13	6	1.069	120	17	149	6	1.701
059	Nova Ponente-Deutschnofen	309	232	236	22	20	79	2.059	174	36	187	62	3.184
060	Ora-Auer	275	229	100	43	7	35	1.685	262	26	172	26	2.631
061	Ortisei-St. Ulrich	321	255	157	47	12	40	2.847	438	49	207	30	4.148
062	Parcines-Partschins	222	169	355	52	36	77	1.607	216	24	156	142	2.887
063	Perca-Percha	66	46	161	23	8	9	735	52	4	72	41	1.171

Tavola 5.15 segue - Famiglie residenti e componenti secondo la tipologia della famiglia e Comune

COMUNI		SENZA NUCLEI				CON UN SOLO NUCLEO							Totale
		Totale	Di cui uni- personali	CON ALTRE PERSONE				SENZA ALTRE PERSONE			Con due o più nuclei		
				Coppia con figli	Coppia senza figli	Padre con figli	Madre con figli	Coppia con figli	Coppia senza figli	Padre con figli		Madre con figli	
COMPONENTI													
064	Plaus-Plaus	37	31	23	-	4	6	218	26	3	23	38	378
065	Ponte Gardena-Waidbruck	21	17	10	-	-	4	134	28	-	13	-	210
066	Postal-Burgstall	128	104	84	21	-	15	805	94	15	73	22	1.257
067	Prato allo Stelvio-Prad am Stil- fser Joch	247	150	255	40	19	55	1.911	192	46	188	56	3.009
068	Predoi-Prettau	42	28	162	10	6	30	297	26	8	46	31	658
069	Proves-Proveis	29	19	65	3	7	3	118	14	-	31	24	294
070	Racines-Ratschings	223	125	489	42	18	88	2.155	160	52	191	173	3.591
071	Rasun Anterselva-Rasen-An- tholz	156	93	340	16	24	47	1.439	110	36	155	132	2.455
072	Renon-Ritten	469	352	445	50	50	120	3.992	422	55	349	74	6.026
073	Riffiano-Riffian	93	69	113	12	10	19	608	40	11	55	63	1.024
074	Rio di Pusteria-Muehnbach	214	125	316	32	-	41	1.364	106	44	143	120	2.380
075	Rodengo-Rodeneck	87	67	93	-	6	15	674	68	12	54	22	1.031
076	Salorno-Salurn	343	240	161	30	23	38	1.375	304	20	172	46	2.512
077	San Candido-Innichen	226	188	365	9	46	66	1.605	166	23	196	219	2.921
079	San Genesio Atesino-Jenesien	157	114	354	28	6	49	1.344	126	22	131	121	2.338
080	San Leonardo in Passiria-St. Leonhard in Passeier	176	127	375	21	19	115	2.092	136	11	163	168	3.276
081	San Lorenzo di Sebato-St. Lorenzen	253	193	341	31	32	73	1.901	180	15	166	91	3.083
082	San Martino in Badia-St. Martin in Thurn	75	41	228	13	18	67	852	70	23	56	78	1.480
083	San Martino in Passiria-St. Martin in Passeier	168	128	357	18	41	74	1.571	126	21	157	134	2.667
084	San Pancrazio-St. Pankraz	116	79	330	26	4	63	782	78	26	75	99	1.599
085	Santa Cristina Val Gardena-St. Christina in Groeden	127	89	38	13	5	6	1.165	138	37	67	-	1.596
086	Sarentino-Sarntal	652	569	201	58	25	27	4.289	398	73	527	-	6.250
087	Scena-Schenna	189	135	346	28	23	43	1.419	130	12	113	205	2.508
088	Selva dei Molini-Muehlwald	64	39	329	19	7	56	750	36	6	47	121	1.435
089	Selva di Val Gardena-Wolken- stein in Groeden	133	103	149	29	9	8	1.669	184	24	139	29	2.373
091	Senales-Schnals	87	49	293	9	7	53	667	44	17	59	118	1.354
118	Senale-San Felice-Unsere Liebe Frau im Walde-St. Felix	63	43	52	19	8	9	434	46	11	47	17	706
092	Sesto-Sexten	127	78	260	24	7	11	992	122	27	132	118	1.820
093	Silandro-Schlanders	401	313	512	58	33	67	3.205	424	41	327	125	5.193
094	Sluderno-Schluderns	129	92	182	18	6	49	1.058	86	3	110	42	1.683
095	Stelvio-Stilfs	131	91	222	17	19	18	684	98	12	99	21	1.321
096	Terento-Terenten	59	32	257	9	4	8	847	34	7	83	122	1.430
097	Terlano-Terlan	290	224	229	60	3	45	1.950	264	31	163	53	3.088
098	Termeno sulla strada del vino- Tramin an der Weinstrasse	255	195	129	55	11	26	1.916	304	22	164	32	2.914
099	Tesimo-Tisens	161	122	134	12	3	32	1.064	116	18	125	18	1.683
100	Tires-Tiers	66	54	79	6	-	21	518	70	14	43	-	817
101	Tirolo-Tirol	232	182	175	48	7	39	1.308	166	28	141	53	2.197
102	Trodena-Truden	102	71	37	13	-	8	587	102	13	66	14	942
103	Tubre-Taufers im Muenstertal	90	51	75	26	12	14	515	62	14	59	51	918
104	Ultimo-Ulten	238	103	554	43	23	105	1.377	104	33	196	242	2.915
105	Vadena-Pfatten	56	43	19	6	-	7	472	74	2	29	28	693
106	Valdaora-Olang	175	129	255	25	18	39	1.656	122	23	124	102	2.539
107	Val di Vizze-Pfitsch	186	133	312	31	5	47	1.453	170	21	134	77	2.436
108	Valle Aurina-Ahrntal	218	131	956	37	33	130	2.860	166	51	279	478	5.208
109	Valle di Casies-Gsies	82	36	506	33	12	48	835	60	2	105	319	2.002
110	Vandoes-Vintl	203	146	411	44	23	52	1.735	146	41	222	78	2.955
111	Vama-Vahm	255	189	304	48	27	59	1.999	230	35	230	56	3.243
116	Velturno-Feldthurns	121	83	325	22	17	28	1.508	88	17	105	48	2.279
112	Verano-Voeran	40	36	149	10	-	15	446	16	8	54	55	793
113	Villabassa-Niederdorf	134	93	111	16	17	32	648	78	11	119	28	1.194
114	Villandro-Villanders	102	75	292	21	13	41	996	72	19	114	50	1.720
115	Vipiteno-Sterzing	558	477	389	69	34	103	3.206	462	69	490	57	5.437
TOTALE		42.995	33.385	36.347	6.166	2.853	7.010	253.536	40.258	4.845	28.710	11.266	433.986

Tavola 5.16 - Nuclei familiari per tipo di nucleo e Comune

COMUNI	Coppia senza figli	Coppia con figli	Padre con figli	Madre con figli	Totale	
001	Aldino-Aldein	53	257	5	43	358
002	Andriano-Andrian	43	130	1	24	198
003	Anterivo-Altrei	26	56	5	22	109
004	Appiano sulla strada del vino-Eppan an der Weinstrasse	589	1.826	63	290	2.768
005	Avelengo-Hafing	23	107	3	17	150
006	Badia-Abtei	97	453	16	74	640
007	Barbiano-Barbian	65	248	5	37	355
008	Bolzano-Bozen	7.705	15.526	722	3.359	27.312
009	Braies-Prags	22	87	9	21	139
010	Brennero-Brenner	97	341	7	70	515
011	Bressanone-Brixen	814	2.727	102	552	4.195
012	Bronzolo-Branzoll	137	376	6	56	575
013	Brunico-Bruneck	536	2.124	69	418	3.147
014	Caines-Kuens	8	57	2	6	73
015	Caldaro sulla strada del vino-Kaltern an der Weinstrasse	363	1.079	37	177	1.656
016	Campo di Trens-Freienfeld	75	408	17	58	558
017	Campo Tures-Sand in Taufers	146	712	27	124	1.009
018	Castelbello-Ciardes-Kastelbell-Tschars	94	405	7	59	565
019	Castelrotto-Kastelruth	208	942	42	141	1.333
020	Cermes-Tscherms	56	196	8	25	285
021	Chienes-Kiens	71	419	16	63	569
022	Chiusa-Klausen	147	702	22	118	989
023	Cornedo all'Isarco-Karneid	121	433	15	77	646
024	Cortaccia sulla strada del vino-Kurtatsch an der Weinstrass	95	289	12	55	451
025	Cortina sulla strada del vino-Kurting an der Weinstrasse	32	99	-	17	148
026	Corvara in Badia-Corvara	44	208	11	31	294
027	Curon Venosta-Graun im Vinschgau	74	363	14	79	530
028	Dobbiaco-Toblach	121	505	15	95	736
029	Egna-Neumarkt	274	671	20	125	1.090
030	Falzes-Pfalzen	53	354	9	44	460
031	Fiè allo Sciliar-Voels am Schlern	94	438	12	75	619
032	Fortezza-Franzensfeste	45	150	10	22	227
033	Funes-Villnoess	61	370	19	65	515
034	Gais-Gais	73	442	13	63	591
035	Gargazzone-Gargazon	63	199	7	36	305
036	Giorenza-Glurns	41	128	4	30	203
037	Laces-Latsch	215	723	37	121	1.096
038	Lagundo-Algund	239	600	17	135	991
039	Laion-Lajen	71	319	10	53	453
040	Laives-Leifers	925	2.535	64	374	3.898
041	Lana-Lana	438	1.397	53	324	2.212
042	Lasa-Laas	143	575	24	104	846
043	Lauregno-Laurein	15	48	4	10	77
117	La Valle-Wengen	23	189	2	28	242
044	Luson-Luesen	35	226	7	44	312
045	Magrè sulla strada del vino-Margreid an der Weinstrasse	41	172	4	33	250
046	Malles Venosta-Mals	141	741	28	141	1.051
047	Marebbe-Enneberg	71	404	11	70	556
048	Mariengo-Marling	119	351	10	54	534
049	Martello-Martell	28	137	5	27	197
050	Meltina-Moelten	31	197	6	30	264
051	Merano-Meran	2.548	4.850	226	1.343	8.967
052	Morquelfo-Welsberg	75	368	13	94	550
053	Montagna-Montan	86	227	9	38	360
054	Moso in Passiria-Moos in Passeier	42	341	13	55	451
055	Nalles-Nals	71	247	6	44	368
056	Naturno-Naturns	204	774	30	134	1.142
057	Naz-Sciaves-Natz-Schabs	70	353	8	58	489
058	Nova Levante-Welschnofen	69	279	9	60	417
059	Nova Ponente-Deutschnofen	99	525	19	97	740
060	Ora-Auer	149	462	11	83	705
061	Ortisei-St. Ulrich	241	738	22	92	1.093
062	Parcines-Partschins	142	481	18	99	740
063	Perca-Percha	36	201	4	30	271
064	Plaus-Plaus	16	64	2	14	96

Tavola 5.16 segue - Nuclei familiari per tipo di nucleo e Comune

COMUNI	Coppia senza figli	Coppia con figli	Padre con figli	Madre con figli	Totale	
065	Ponte Gardena-Waidbruck	14	36	-	6	56
066	Postal-Burgstall	55	227	8	34	324
067	Prato allo Stelvio-Prad am Stilfser Joch	120	519	22	79	740
068	Predoi-Prettau	18	104	4	27	153
069	Proves-Proveis	9	44	2	12	67
070	Racines-Ratschings	110	591	21	102	824
071	Rasun Anterselva-Rasen-Antholz	68	389	16	70	543
072	Renon-Ritten	232	1.031	31	168	1.462
073	Rifiano-Riffian	28	171	11	27	237
074	Rio di Pusteria-Muehlbach	73	385	15	70	543
075	Rodengo-Rodeneck	36	173	5	26	240
076	Salorno-Salurn	167	413	15	86	681
077	San Candido-Innichen	101	496	22	98	717
079	San Genesio Atesino-Jenesien	80	389	10	66	545
080	San Leonardo in Passiria-St. Leonhard in Passeier	88	559	12	88	747
081	San Lorenzo di Sebato-St. Lorenzen	107	513	14	82	716
082	San Martino in Badia-St. Martin in Thurn	48	238	11	38	335
083	San Martino in Passiria-St. Martin in Passeier	80	439	15	79	613
084	San Pancrazio-St. Pankraz	55	249	11	48	363
085	Santa Cristina Val Gardena-St. Christina in Groeden	72	300	15	27	414
086	Sarentino-Sarntal	217	1.011	32	219	1.479
087	Scena-Schenna	96	415	15	64	590
088	Selva dei Molini-Muehlwald	31	217	5	37	290
089	Selva di Val Gardena-Wolkenstein in Groeden	105	441	11	56	613
091	Senales-Schnals	33	222	8	44	307
118	Senale-San Felice-Unsere Liebe Frau im Walde-St. Felix	32	113	6	25	176
092	Sesto-Sexten	84	303	11	57	455
093	Silandro-Schlanders	244	885	27	146	1.302
094	Sluderno-Schluderns	57	290	3	54	404
095	Stelvio-Stiils	57	207	10	46	320
096	Terento-Terenten	26	242	6	31	305
097	Terlano-Terlan	163	548	16	79	806
098	Termeno sulla strada del vino-Tramin an der Weinstrasse	175	519	14	76	784
099	Tesimo-Tisens	67	287	9	57	420
100	Tires-Tiers	37	137	6	24	204
101	Tirolo-Tirol	100	358	19	71	548
102	Trodene-Truden	55	156	6	30	247
103	Tubre-Taufers im Muenstertal	44	146	8	26	224
104	Ultimo-Ulten	89	433	24	96	642
105	Vadena-Pfatten	45	132	2	18	197
106	Valdaora-Olang	74	448	12	55	589
107	Val di Vizze-Pfitsch	103	424	9	69	605
108	Valle Aurina-Ahrmtal	124	839	33	145	1.141
109	Valle di Casies-Gsies	55	304	5	56	420
110	Vandoies-Vintl	87	471	19	102	679
111	Varna-Vahrn	132	546	17	93	788
116	Velturmo-Feldthurns	54	384	10	42	490
112	Verano-Voeran	15	120	4	21	160
113	Villabassa-Niederdorf	47	183	8	51	289
114	Villandro-Villanders	46	283	8	54	391
115	Vipiteno-Sterzing	260	895	34	213	1.402
TOTALE	23.264	71.576	2.681	13.747	111.268	

Tavola 5.17 - Abitazioni occupate, numero stanze, occupanti per Comune

COMUNI	ABITAZIONI OCCUPATE						STANZE		OCCUPANTI	
	Numero	Superficie (mq.)	Adibite esclusivamente o promiscuamente ad abitazione	Cucine	Adibite esclusivamente ad altro uso	Totale	Abitazioni con angolo cottura	Famiglie	Componenti	
001	Aldino-Aldein	413	42.375	1.640	394	26	2.060	11	417	1.585
002	Andriano-Andrian	249	27.074	963	240	30	1.233	5	251	756
003	Anterivo-Altrei	139	11.072	412	132	2	546	6	139	388
004	Appiano sulla strada del vino-Eppan an der Weinstrasse	3.515	358.189	12.864	3.206	384	16.454	256	3.549	10.520
005	Avelengo-Hafling	173	17.752	689	151	32	872	10	181	613
006	Badia-Abtei	753	81.644	3.041	715	143	3.899	31	753	2.719
007	Barbiano-Barbisan	429	44.810	1.639	403	42	2.084	17	437	1.438
008	Bolzano-Bozen	37.832	2.981.914	112.777	32.532	836	146.145	4.850	38.019	96.182
009	Braies-Prags	154	18.939	677	139	25	841	10	161	609
010	Brennero-Brenner	696	65.995	2.465	635	47	3.147	52	696	2.049
011	Bressanone-Brixen	5.596	540.156	19.791	5.065	379	25.235	431	5.653	16.446
012	Bronzolo-Branzoll	696	62.389	2.295	638	26	2.959	58	700	1.972
013	Brunico-Bruneck	4.182	409.236	15.100	3.792	260	19.152	321	4.201	12.469
014	Caines-Kuens	69	7.738	279	66	13	358	2	71	302
015	Caldaro sulla strada del vino-Kaltern an der Weinstrasse	2.248	218.526	7.853	2.088	212	10.153	129	2.271	6.263
016	Campo di Trens-Freienfeld	662	68.850	2.575	612	70	3.257	43	662	2.378
017	Campo Tures-Sand in Taufers	1.257	136.771	5.013	1.160	154	6.327	71	1.257	4.376
018	Castelbello-Ciardes-Kastelbell-Tschars	651	70.403	2.693	616	54	3.363	34	652	2.316
019	Castelrotto-Kastelruth	1.654	157.734	5.989	1.488	142	7.619	122	1.669	5.498
020	Cermes-Tscherms	365	35.259	1.310	337	13	1.660	18	369	1.104
021	Chienes-Kiens	667	72.086	2.766	632	50	3.448	22	701	2.470
022	Chiusa-Klausen	1.266	118.287	4.558	1.169	111	5.838	66	1.282	4.249
023	Comedo all'Isarco-Karneid	802	80.437	3.047	730	73	3.850	64	803	2.720
024	Cortaccia sulla strada del vino-Kurtatsch an der Weinstrasse	601	58.288	2.078	581	54	2.713	19	609	1.803
025	Cortina sulla strada del vino-Kurtinig an der Weinstrasse	196	19.869	690	185	22	897	5	196	548
026	Corvara in Badia-Corvara	370	35.162	1.282	318	96	1.696	37	392	1.230
027	Curon Venosta-Graun im Vinschgau	667	68.186	2.639	627	37	3.303	25	667	2.294
028	Dobbiaco-Toblach	872	84.753	3.152	772	61	3.985	83	917	3.050
029	Egna-Neumarkt	1.392	140.277	4.908	1.298	142	6.348	88	1.392	3.909
030	Falzes-Pfalzen	541	62.496	2.234	503	59	2.796	29	550	2.044
031	Fiè allo Sciliar-Voels am Schlern	796	77.877	2.953	721	56	3.730	62	808	2.619
032	Fortezza-Franzensfeste	326	27.464	1.010	293	14	1.317	22	326	899
033	Funes-Villnoess	632	65.015	2.479	593	54	3.126	29	639	2.275
034	Gais-Gais	661	70.925	2.676	604	55	3.335	49	661	2.532
035	Gargazzone-Gargazon	394	38.334	1.387	364	38	1.789	24	406	1.131
036	Glorenza-Glurns	274	29.357	1.052	263	11	1.326	9	276	795
037	Laces-Latsch	1.457	146.455	5.403	1.345	150	6.898	97	1.458	4.251
038	Lagundo-Algund	1.349	125.538	4.552	1.055	94	5.701	281	1.368	3.792
039	Laion-Lajen	561	54.233	2.050	525	52	2.627	29	563	1.919
040	Laives-Leifers	4.747	400.158	14.755	4.334	156	19.245	371	4.777	13.562
041	Lana-Lana	2.883	269.490	10.079	2.636	181	12.896	225	2.934	8.415
042	Lasa-Laas	1.032	106.803	4.034	995	94	5.123	30	1.036	3.480
043	Lauregno-Laurein	100	9.272	347	97	13	457	1	100	346
117	La Valle-Wengen	271	35.874	1.322	263	41	1.626	5	275	1.199
044	Luson-Luesen	360	39.256	1.478	354	10	1.842	4	370	1.370
045	Magrè sulla strada del vino-Margreid an der Weinstrasse	343	34.803	1.236	330	27	1.593	14	343	995
046	Malles Venosta-Mals	1.231	136.333	5.123	1.166	273	6.562	54	1.235	4.502
047	Marebbe-Enneberg	670	74.543	2.822	624	98	3.544	33	686	2.570
048	Marlengo-Marling	713	66.370	2.437	658	79	3.174	44	720	2.038
049	Martello-Martell	255	22.509	912	233	5	1.150	17	257	842
050	Meltina-Moelten	314	34.101	1.244	300	23	1.567	12	317	1.196
051	Merano-Meran	13.553	1.119.403	41.157	12.068	382	53.607	1.242	13.608	32.792
052	Monguelfo-Welsberg	673	70.928	2.707	626	71	3.404	35	691	2.381
053	Montagna-Montan	450	47.464	1.610	433	58	2.101	19	450	1.384
054	Moso in Passiria-Moos in Passeier	513	55.016	2.235	491	10	2.736	16	519	2.145
055	Nalles-Nals	475	46.772	1.723	447	52	2.222	20	480	1.401
056	Naturno-Naturns	1.371	131.807	4.971	1.246	52	6.269	90	1.395	4.489
057	Naz-Sciaves-Natz-Schabs	569	59.348	2.175	521	80	2.776	37	648	2.035
058	Nova Levante-Welschnofen	553	55.528	2.046	507	103	2.656	36	565	1.689
059	Nova Ponente-Deutschnofen	915	96.637	3.537	868	118	4.523	28	977	3.144
060	Ora-Auer	935	89.178	3.210	872	95	4.177	54	948	2.631
061	Ortisei-St. Ulrich	1.369	132.185	4.907	1.278	213	6.398	67	1.369	4.148
062	Parcines-Partschins	905	84.954	3.196	864	63	4.123	36	906	2.887
063	Perca-Percha	300	34.504	1.315	295	32	1.642	9	318	1.171
064	Plaus-Plaus	120	11.557	399	110	15	524	10	122	377

Tavola 5.17 segue - Abitazioni occupate, numero stanze, occupanti per Comune

COMUNI	ABITAZIONI OCCUPATE			STANZE		OCCUPANTI				
	Numero	Superficie (mq.)	Adibite esclusivamente o promiscuamente ad abitazione	Cucine	Adibite esclusivamente ad altro uso	Totale	Abitazioni con angolo cottura	Famiglie	Componenti	
065	Ponte Gardena-Waidbruck	69	7.634	256	67	15	338	2	75	210
066	Postal-Burgstall	414	38.910	1.446	391	33	1.870	18	434	1.257
067	Prato allo Stelvio-Prad am Stifser Joch	915	89.961	3.507	872	44	4.423	36	915	3.007
068	Predoi-Prettau	176	20.075	775	169	12	956	7	182	658
069	Proves-Proveis	86	7.710	295	77	13	385	7	86	294
070	Racines-Flatschings	960	100.739	3.740	904	158	4.802	43	960	3.591
071	Rasun Anterselva-Rasen-Antholz	618	71.147	2.573	597	65	3.235	20	639	2.454
072	Renon-Ritten	1.804	182.247	6.830	1.657	124	8.611	125	1.842	6.014
073	Riffiano-Riffian	299	29.752	1.130	281	9	1.420	16	308	1.024
074	Rio di Pusteria-Muehlbach	671	73.760	2.696	620	110	3.426	24	682	2.380
075	Rodengo-Rodeneck	280	30.582	1.155	266	21	1.442	12	310	1.031
076	Salorno-Salurn	942	88.530	3.163	878	43	4.084	57	953	2.490
077	San Candido-Innichen	883	91.423	3.370	789	130	4.289	63	890	2.921
079	San Genesio Atesino-Jenesien	642	66.472	2.517	608	49	3.174	27	656	2.338
080	San Leonardo in Passiria-St. Leonhard in Passeier	860	90.378	3.429	824	124	4.377	25	870	3.276
081	San Lorenzo di Sebato-St. Lorenzen	901	93.086	3.494	861	76	4.431	29	920	3.083
082	San Martino in Badia-St. Martin in Thurn	371	47.720	1.714	354	133	2.201	14	375	1.480
083	San Martino in Passiria-St. Martin in Passeier	724	77.760	2.977	700	42	3.719	22	738	2.667
084	San Pancrazio-St. Pankraz	440	44.678	1.723	422	10	2.155	15	440	1.597
085	Santa Cristina Val Gardena-St. Christina in Groeden	515	50.600	1.882	482	105	2.469	24	521	1.596
086	Sarentino-Sarntal	1.725	175.448	6.741	1.497	118	8.356	200	2.076	6.230
087	Scena-Schenna	697	72.401	2.640	638	104	3.382	44	706	2.503
088	Selva dei Molini-Muehlwald	314	37.524	1.449	308	10	1.767	6	323	1.435
089	Selva di Val Gardena-Wolkenstein in Groeden	722	69.469	2.621	678	127	3.426	33	725	2.373
091	Senales-Schnals	336	36.723	1.442	312	33	1.787	24	352	1.354
118	Senale-San Felice-Unsere Liebe Frau im Walde-St. Felix	222	17.763	695	211	5	911	10	222	706
092	Sesto-Sexten	522	51.483	1.890	477	54	2.421	36	535	1.820
093	Silandro-Schlanders	1.579	162.614	6.046	1.519	133	7.698	55	1.629	5.192
094	Sluderno-Schluderns	501	48.153	1.860	475	33	2.368	24	502	1.679
095	Stelvio-Stilfs	419	41.465	1.635	380	32	2.047	30	419	1.314
096	Terento-Terenten	331	37.938	1.496	324	33	1.853	8	332	1.430
097	Terlano-Terlan	1.030	109.011	3.965	979	104	5.048	41	1.036	3.060
098	Termeno sulla strada del vino-Tramin an der Weinstrasse	1.000	100.111	3.475	948	47	4.470	38	1.000	2.914
099	Tesimo-Tisens	523	49.309	1.877	505	15	2.397	16	552	1.681
100	Tires-Tiers	236	23.354	930	230	26	1.186	5	252	775
101	Tirolo-Tirol	725	68.735	2.506	642	86	3.234	73	742	2.197
102	Trodene-Truden	330	27.435	1.032	305	27	1.364	17	330	942
103	Tubre-Taufers im Muenstertal	283	29.283	1.144	279	21	1.444	1	285	918
104	Ultimo-Ulten	759	76.696	3.010	716	66	3.792	37	759	2.915
105	Vadena-Pfatten	236	21.708	784	224	4	1.012	11	239	691
106	Valdaora-Olang	720	74.833	2.792	677	62	3.531	39	723	2.537
107	Val di Vizze-Pfitsch	748	77.486	2.886	700	50	3.636	44	749	2.436
108	Valle Aurina-Ahrntal	1.236	142.675	5.418	1.187	135	6.740	43	1.241	5.208
109	Valle di Casies-Gsies	421	52.636	1.902	386	62	2.350	25	429	1.997
110	Vandoies-Vinti	837	89.716	3.321	731	86	4.138	76	838	2.955
111	Varna-Vahrn	993	98.507	3.720	906	97	4.723	72	998	3.243
116	Velturno-Feldthurns	570	60.652	2.365	546	37	2.948	24	582	2.279
112	Verano-Voeran	176	21.126	818	174	8	1.000	3	190	793
113	Villabassa-Niederdorf	395	42.477	1.494	379	45	1.918	13	395	1.194
114	Villandro-Villanders	439	48.395	1.852	430	56	2.338	7	468	1.713
115	Vipiteno-Sterzing	1.889	172.473	6.420	1.682	100	8.202	171	1.904	5.437
TOTALE		144.661	13.437.421	500.856	130.867	9.595	641.318	11.838	146.497	432.991

Tavola 5.18 - Abitazioni occupate, stanze ed occupanti per titolo di godimento e Comune

COMUNI	PROPRIETÀ, USUFRUTTO O RISCATTO				AFFITTO O SUBAFFITTO				ALTRO TITOLO				
			OCCUPANTI				OCCUPANTI				OCCUPANTI		
	Abitazioni	Stanze	Famiglie	Componenti	Abitazioni	Stanze	Famiglie	Componenti	Abitazioni	Stanze	Famiglie	Componenti	
001	Aldino-Aldein	340	1.771	344	1.380	46	166	46	116	27	123	27	89
002	Andriano-Andrian	200	1.056	201	649	29	104	30	61	20	73	20	46
003	Anterivo-Altrei	117	463	117	324	14	56	14	44	8	27	8	20
004	Appiano sulla strada del vino- Eppan an der Weinstrasse	2.490	12.637	2.519	7.806	727	2.676	730	1.936	298	1.141	300	778
005	Avelengo-Hafling	147	782	155	549	12	48	12	37	14	42	14	27
006	Badia-Abtei	636	3.450	636	2.402	67	243	67	201	50	206	50	116
007	Barbiano-Barbian	345	1.774	353	1.209	66	232	66	184	18	78	18	45
008	Bozano-Bozen	20.743	85.367	20.829	54.293	15.693	55.435	15.782	38.719	1.396	5.343	1.408	3.170
009	Braies-Prags	135	759	140	551	12	48	13	32	7	34	8	26
010	Brennero-Brenner	381	1.940	381	1.279	264	984	264	664	51	223	51	106
011	Bressanone-Brixen	3.318	16.540	3.351	10.492	1.988	7.522	2.005	5.194	290	1.173	297	760
012	Bronzolo-Branzoll	527	2.369	530	1.545	125	410	125	309	44	180	45	118
013	Brunico-Brunneck	2.584	12.888	2.595	8.267	1.407	5.466	1.410	3.734	191	798	196	468
014	Caines-Kuens	60	325	62	272	6	22	6	19	3	11	3	11
015	Caldaro sulla strada del vino- Kaltern an der Weinstrasse	1.641	7.845	1.655	4.688	409	1.520	411	1.057	198	788	205	518
016	Campo di Trens-Freienfeld	490	2.582	490	1.856	124	478	124	378	48	197	48	144
017	Campo Tures-Sand in Taufers	927	4.978	927	3.363	254	1.033	254	814	76	316	76	199
018	Castelbello-Ciardes-Kastelbell- Tschars	504	2.753	504	1.886	70	270	71	203	77	340	77	227
019	Castelrotto-Kastelruth	1.249	6.000	1.258	4.335	272	1.060	276	773	133	559	135	390
020	Cermes-Tschermers	278	1.333	282	878	57	205	57	144	30	122	30	82
021	Chienes-Kiens	515	2.838	546	2.002	103	422	104	344	49	188	51	124
022	Chiusa-Klausen	870	4.399	886	3.138	321	1.158	321	918	75	281	75	193
023	Cornedo all'Isarco-Karneid	583	3.011	584	2.110	174	660	174	470	45	179	45	140
024	Cortaccia sulla strada del vino- Kurtatsch an der Weinstrasse	470	2.188	477	1.471	71	293	71	180	60	232	61	152
025	Cortina sulla strada del vino- Kurtinig an der Weinstrasse	152	739	152	435	27	99	27	74	17	59	17	39
026	Corvara in Badia-Corvara	293	1.404	313	1.002	51	194	52	158	26	98	27	70
027	Curon Venosta-Graun im Vin- schgau	570	2.931	570	2.021	69	253	69	196	28	119	28	77
028	Dobbiaco-Toblach	584	2.932	619	2.202	215	791	217	636	73	262	81	212
029	Egna-Neumarkt	989	4.768	989	2.838	335	1.307	335	884	68	273	68	187
030	Falzes-Pfalzen	433	2.391	442	1.724	73	273	73	215	35	132	35	105
031	Fiè allo Sciliar-Voels am Schlern	603	2.949	613	2.086	141	573	143	397	52	208	52	136
032	Fortezza-Franzensfeste	128	581	128	349	168	626	168	458	30	110	30	92
033	Funes-Villnoess	501	2.650	507	1.923	81	300	81	224	50	176	51	128
034	Gais-Gais	523	2.792	523	2.096	108	424	108	361	30	119	30	75
035	Gargazzone-Gargazon	310	1.472	321	892	62	225	62	170	22	92	23	69
036	Glorenza-Glurns	215	1.081	217	635	48	191	48	140	11	54	11	20
037	Laces-Latsch	1.170	5.836	1.170	3.541	177	629	177	431	110	433	111	279
038	Lagundo-Algund	929	4.303	944	2.788	332	1.093	333	805	88	305	91	199
039	Laion-Lajen	430	2.126	432	1.547	82	298	82	231	49	203	49	141
040	Laives-Leifers	3.226	13.830	3.244	9.472	1.261	4.363	1.268	3.346	260	1.052	265	744
041	Lana-Lana	2.006	9.643	2.048	6.140	696	2.569	704	1.803	181	684	182	472
042	Lasa-Laas	799	4.223	800	2.863	156	613	156	423	77	287	80	194
043	Lauregno-Laurein	89	411	89	321	4	16	4	7	7	30	7	18
117	La Valle-Wengen	236	1.473	238	1.095	16	57	16	34	19	96	21	70
044	Luson-Luesen	275	1.496	284	1.139	65	264	65	175	20	82	21	56
045	Magrè sulla strada del vino- Margreid an der Wein- strasse	267	1.304	267	801	40	149	40	109	36	140	36	85
046	Malles Venosta-Mals	958	5.466	961	3.689	189	734	190	568	84	362	84	245
047	Marebbe-Enneberg	583	3.193	598	2.288	45	169	45	141	42	182	43	141
048	Marlengo-Marling	524	2.514	528	1.578	144	490	145	335	45	170	47	125
049	Martello-Martell	201	960	202	697	28	106	28	92	26	84	27	53
050	Meltina-Moelten	265	1.374	266	1.057	22	81	23	70	27	112	28	69
051	Merano-Meran	7.751	32.771	7.794	19.523	5.153	18.391	5.162	11.815	649	2.445	652	1.454
052	Mongueffo-Welsberg	492	2.654	506	1.859	145	591	147	421	36	159	38	101
053	Montagna-Montan	344	1.684	344	1.068	63	250	63	181	43	167	43	135
054	Moso in Passiria-Moos in Pas- seier	416	2.391	422	1.859	43	161	43	155	54	184	54	131
055	Nalles-Nals	370	1.831	372	1.162	52	181	53	123	53	210	55	116
056	Naturno-Naturns	1.068	5.192	1.087	3.654	228	800	228	637	75	277	80	198
057	Naz-Sciaves-Natz-Schabs	400	2.155	468	1.555	129	432	139	370	40	189	41	110
058	Nova Levante-Welschnofen	423	2.112	434	1.303	79	328	80	258	51	216	51	128
059	Nova Ponente-Deutschnofen	704	3.683	759	2.579	131	503	132	348	80	337	86	217
060	Ora-Auer	587	2.861	599	1.677	276	1.032	277	749	72	284	72	205
061	Ortisei-St. Ulrich	1.019	4.984	1.019	3.143	235	936	235	680	115	478	115	325
062	Parcines-Partschins	721	3.471	722	2.409	113	384	113	288	71	268	71	190
063	Perca-Percha	235	1.375	253	965	46	193	46	158	19	74	19	48
064	Plaus-Plaus	93	462	95	325	21	42	21	38	6	20	6	14

Tavola 5.18 segue - Abitazioni occupate, stanze ed occupanti per titolo di godimento e Comune

COMUNI	PROPRIETÀ, USUFRUTTO O RISCATTO				AFFITTO O SUBAFFITTO				ALTRO TITOLO				
			OCCUPANTI				OCCUPANTI				OCCUPANTI		
	Abitazioni	Stanze	Famiglie	Componenti	Abitazioni	Stanze	Famiglie	Componenti	Abitazioni	Stanze	Famiglie	Componenti	
065	Ponte Gardena-Waidbruck	31	174	35	107	32	131	34	91	6	33	6	12
066	Postal-Burgstall	293	1.407	312	929	81	312	82	215	40	151	40	113
067	Prato allo Stelvio-Prad am Stilfser Joch	727	3.664	727	2.474	113	468	113	356	75	291	75	177
068	Predoi-Prettau	161	891	167	615	8	33	8	29	7	32	7	14
069	Proves-Proveis	71	334	71	253	9	34	9	29	6	17	6	12
070	Racines-Ratschings	775	4.074	775	3.053	100	384	100	306	85	344	85	232
071	Rasun Anterselva-Rasen-Antholz	527	2.867	545	2.171	65	266	68	209	26	102	26	74
072	Renon-Ritten	1.397	7.046	1.432	4.913	283	1.081	284	774	124	484	126	327
073	Riffiano-Riffian	251	1.247	258	896	30	109	30	83	18	64	20	45
074	Rio di Pusteria-Muehlbach	525	2.847	530	1.996	93	355	94	263	53	224	58	121
075	Rodengo-Rodeneck	225	1.215	251	868	33	132	35	99	22	95	24	64
076	Salomo-Salurn	632	2.893	641	1.669	243	920	243	644	67	271	69	177
077	San Candido-Innichen	589	3.184	593	2.143	227	873	230	636	67	232	67	142
079	San Genesio Atesino-Jenesien	513	2.625	525	1.976	81	315	82	205	48	234	49	157
080	San Leonardo in Passiria-St. Leonhard in Passeier	711	3.805	719	2.821	103	384	103	333	46	188	48	122
081	San Lorenzo di Sebato-St. Lorenzen	678	3.567	694	2.509	152	582	153	392	71	282	73	182
082	San Martino in Badia-St. Martin in Thurn	329	1.987	331	1.346	15	72	16	46	27	142	28	88
083	San Martino in Passiria-St. Martin in Passeier	547	3.022	556	2.151	121	448	125	364	56	249	57	152
084	San Pancrazio-St. Pankraz	322	1.701	322	1.274	58	228	58	179	60	226	60	144
085	Santa Cristina Val Gardena-St. Christina in Groeden	417	2.071	423	1.323	54	220	54	155	44	178	44	118
086	Sarentino-Sarntal	1.325	6.843	1.642	5.086	306	1.138	324	870	94	375	110	274
087	Scena-Schenna	559	2.853	567	2.103	77	276	78	230	61	253	61	170
088	Selva dei Molini-Muehlwald	294	1.689	303	1.364	11	45	11	39	9	33	9	32
089	Selva di Val Gardena-Wolkenstein in Groeden	588	2.899	590	1.965	70	288	71	224	64	239	64	184
091	Senales-Schnals	271	1.538	284	1.175	40	149	41	115	25	100	27	64
118	Senale-San Felice-Unsere Liebe Frau im Walde-St. Felix	173	750	173	555	17	69	17	65	32	92	32	86
092	Sesto-Sexten	447	2.186	459	1.627	45	141	46	129	30	94	30	64
093	Silandro-Schlanders	1.152	6.040	1.198	3.984	346	1.335	346	963	81	323	85	245
094	Sluderno-Schluderns	389	1.937	390	1.351	86	323	86	260	26	108	26	68
095	Stelvio-Stifts	361	1.815	361	1.173	28	110	28	78	30	122	30	63
096	Terento-Terenten	284	1.648	285	1.268	39	167	39	130	8	38	8	32
097	Terlano-Terlan	732	3.866	737	2.286	199	765	200	526	99	417	99	248
098	Termeno sulla strada del vino-Tramin an der Weinstrasse	749	3.529	749	2.218	158	579	158	451	93	362	93	245
099	Tesimo-Tisens	421	2.030	448	1.395	54	193	54	150	48	174	50	136
100	Tires-Tiers	199	1.027	214	684	20	83	21	57	17	76	17	34
101	Tirolo-Tirol	537	2.613	549	1.718	110	355	111	263	78	266	82	216
102	Trodona-Truden	264	1.118	264	753	47	166	47	132	19	80	19	57
103	Tubre-Taufers im Muenstertal	227	1.235	229	770	39	145	39	103	17	64	17	45
104	Ultimo-Ulten	625	3.268	625	2.497	101	382	101	329	33	142	33	89
105	Vadena-Pfatten	192	835	194	572	18	68	18	47	26	109	27	72
106	Valdaora-Olang	576	3.002	579	2.119	100	371	100	294	44	158	44	124
107	Val di Vizze-Pfirtsch	542	2.836	542	1.863	163	621	163	473	43	179	44	100
108	Valle Aurina-Ahrmtal	1.067	6.021	1.071	4.634	109	471	110	369	60	248	60	205
109	Valle di Casies-Gsies	366	2.122	374	1.807	36	142	36	121	19	86	19	69
110	Vandoes-Vintl	644	3.364	645	2.413	136	530	136	413	57	244	57	129
111	Varna-Vahm	676	3.521	681	2.386	253	937	253	676	64	265	64	181
116	Velturmo-Feldthurns	446	2.460	457	1.949	69	275	69	192	55	213	56	138
112	Verano-Voeran	160	924	173	732	5	24	5	17	11	52	12	44
113	Villabassa-Niederdorf	284	1.487	284	922	89	343	89	217	22	88	22	55
114	Villandro-Villanders	384	2.123	409	1.552	39	144	40	108	16	71	19	53
115	Vipiteno-Sterzing	1.052	5.123	1.060	3.251	747	2.739	754	1.947	90	340	90	239
TOTALE		97.139	465.839	98.604	310.704	39.118	142.343	39.343	100.631	8.404	33.136	8.550	21.656

Tavola 5.19 - Abitazioni occupate e stanze per epoca di costruzione del fabbricato e Comune

COMUNI	EPOCA DI COSTRUZIONE DEL FABBRICATO							Totale	
	Prima del 1919	1919-1945	1946-1960	1961-1971	1972-1981	1982-1986	Dopo il 1986		
ABITAZIONI									
001	Aldino-Aldein	179	22	31	66	75	23	17	413
002	Andriano-Andrian	54	12	42	50	55	20	16	249
003	Anterivo-Altrei	99	1	5	10	7	12	5	139
004	Appiano sulla strada del vino-Eppan an der Weinstrasse	956	111	447	876	761	204	160	3.515
005	Avelengo-Hafling	45	24	21	27	34	16	6	173
006	Badia-Abtei	136	66	134	169	142	67	39	753
007	Barbiano-Barbian	86	32	32	91	100	51	37	429
008	Bolzano-Bozen	3.543	5.162	8.804	11.653	5.673	1.978	1.019	37.832
009	Braies-Prags	87	10	15	15	10	7	10	154
010	Brennero-Brenner	273	87	58	126	83	51	18	696
011	Bressanone-Brixen	1.336	354	737	1.306	888	566	409	5.596
012	Bronzolo-Branzoll	225	34	108	59	118	127	25	696
013	Brunico-Bruneck	514	209	685	949	1.144	456	225	4.182
014	Caines-Kuens	27	1	1	21	7	3	9	69
015	Caldaro sulla strada del vino-Kaltern an der Weinstrasse	827	105	218	481	369	172	76	2.248
016	Campo di Trens-Freienfeld	256	42	63	101	133	34	33	662
017	Campo Tures-Sand in Taufers	339	65	134	245	304	106	64	1.257
018	Castelbello-Ciardes-Kastelbell-Tschars	145	29	108	142	148	51	28	651
019	Castelrotto-Kastelruth	478	96	236	349	296	120	79	1.654
020	Cermes-Tscherms	106	15	33	94	63	9	45	365
021	Chienes-Kiens	131	45	108	166	125	57	35	667
022	Chiusa-Klausen	408	58	123	263	212	114	88	1.266
023	Cornedo all'Isarco-Karneid	211	68	86	161	180	49	47	802
024	Cortaccia sulla strada del vino-Kurtatsch an der Weinstrasse	361	14	45	57	50	43	31	601
025	Cortina sulla strada del vino-Kurtinig an der Weinstrasse	52	10	39	31	35	16	13	196
026	Corvara in Badia-Corvara	51	25	66	103	98	16	11	370
027	Curon Venosta-Graun im Vinschgau	176	12	175	116	124	44	20	667
028	Dobbiaco-Toblach	253	56	97	142	157	109	58	872
029	Egna-Neumarkt	413	45	262	237	270	80	85	1.392
030	Falzes-Pfalzen	105	21	37	104	185	61	28	541
031	Fiè allo Sciliar-Voels am Schiern	245	33	87	192	158	46	35	796
032	Fortezza-Franzenstefte	93	104	43	43	13	3	27	326
033	Funes-Villnoess	239	33	37	118	118	35	52	632
034	Gais-Gais	142	24	87	156	150	64	38	661
035	Gargazzone-Gargazon	42	25	71	113	95	15	33	394
036	Glorenza-Glurns	132	14	5	20	63	21	19	274
037	Laces-Latsch	292	66	233	292	329	138	107	1.457
038	Lagundo-Algund	297	63	181	284	298	123	103	1.349
039	Laion-Lajen	236	6	25	74	154	11	55	561
040	Laives-Leifers	362	303	922	1.055	1.481	380	244	4.747
041	Lana-Lana	509	111	405	604	828	213	213	2.883
042	Lasa-Laas	316	44	154	194	174	102	48	1.032
043	Lauregno-Laurein	58	13	8	10	6	4	1	100
117	La Valle-Wengen	80	16	37	55	41	29	13	271
044	Luson-Luesen	96	16	47	57	85	46	13	360
045	Magrè sulla strada del vino-Margreid an der Weinstrasse	166	24	40	26	73	3	11	343
046	Malles Venosta-Mals	511	79	102	169	197	85	88	1.231
047	Marebbe-Enneberg	178	58	88	120	115	67	44	670
048	Marlengo-Marling	145	29	85	146	228	41	39	713
049	Martello-Martell	106	5	26	47	29	17	25	255
050	Meltina-Moelten	121	8	27	43	61	26	28	314
051	Merano-Meran	2.762	1.238	2.098	3.599	2.156	876	824	13.553
052	Mongueffo-Welsberg	189	42	97	94	156	48	47	673
053	Montagna-Montan	242	20	46	64	33	18	27	450
054	Moso in Passiria-Moos in Passeier	126	33	64	112	84	47	47	513
055	Nalles-Nals	99	24	77	117	119	26	13	475
056	Naturno-Naturns	248	53	148	322	359	145	96	1.371
057	Naz-Sciaves-Natz-Schabs	92	13	48	115	199	61	41	569
058	Nova Levante-Welschnofen	129	40	122	104	81	41	36	553
059	Nova Ponente-Deutschnofen	279	49	106	135	196	80	70	915
060	Ora-Auer	223	59	172	202	214	46	19	935
061	Ortisei-St. Ulrich	303	110	247	286	262	113	48	1.369
062	Parcines-Partschins	190	26	106	219	272	46	46	905
063	Perca-Percha	71	13	23	56	86	28	23	300

Tavola 5.19 segue - Abitazioni occupate e stanze per epoca di costruzione del fabbricato e Comune

COMUNI	EPOCA DI COSTRUZIONE DEL FABBRICATO							Totale	
	Prima del 1919	1919-1945	1946-1960	1961-1971	1972-1981	1982-1986	Dopo il 1986		
ABITAZIONI									
064	Plaus-Plaus	12	10	12	37	30	6	13	120
065	Ponte Gardena-Waidbruck	29	4	13	8	4	10	1	69
066	Postal-Burgstall	47	38	114	104	72	26	13	414
067	Prato allo Stelvio-Prad am Stifser Joch	258	55	109	174	194	77	48	915
068	Predoi-Prettau	72	6	18	35	19	18	8	176
069	Proves-Proveis	58	3	5	5	11	3	1	86
070	Racines-Ratschings	383	24	76	162	201	71	43	960
071	Rasun Anterselva-Rasen-Antholz	169	35	79	110	122	75	28	618
072	Renon-Ritten	609	115	89	327	375	162	127	1.804
073	Riffano-Riffian	77	5	20	76	94	7	20	299
074	Rio di Pusteria-Muehlbach	203	42	62	83	166	69	46	671
075	Rodengo-Rodeneck	77	12	55	37	52	32	15	280
076	Salorno-Salum	452	38	135	125	141	22	29	942
077	San Candido-Innichen	262	77	106	127	171	94	46	883
079	San Genesio Atesino-Jenesien	174	50	78	127	132	50	31	642
080	San Leonardo in Passiria-St. Leonhard in Passeier	230	28	84	166	178	102	72	860
081	San Lorenzo di Sebato-St. Lorenzen	288	52	88	143	240	53	37	901
082	San Martino in Badia-St. Martin in Thurn	127	20	42	56	66	45	15	371
083	San Martino in Passiria-St. Martin in Passeier	161	16	103	185	172	35	52	724
084	San Pancrazio-St. Pankraz	210	18	52	74	43	29	14	440
085	Santa Cristina Val Gardena-St. Christina in Groeden	114	20	92	127	94	38	30	515
086	Sarentino-Sarntal	463	145	229	268	410	131	79	1.725
087	Scena-Schenna	194	15	58	205	140	50	35	697
088	Selva dei Molini-Muehlwald	79	9	33	47	89	40	17	314
089	Selva di Val Gardena-Wolkenstein in Groeden	111	45	144	192	112	82	36	722
091	Senales-Schnals	110	15	35	42	74	33	27	336
118	Senale-San Felice-Unsere Liebe Frau im Walde-St. Felix	81	8	36	41	26	15	15	222
092	Sesto-Sexten	152	77	62	92	79	26	34	522
093	Silandro-Schlanders	351	110	188	316	313	185	116	1.579
094	Sluderno-Schluderns	188	16	32	88	108	35	34	501
095	Stelvio-Stiifs	231	37	31	57	43	8	12	419
096	Terento-Terenten	87	10	19	56	105	33	21	331
097	Terlano-Terlan	232	45	165	221	236	73	58	1.030
098	Termeno sulla strada del vino-Tramin an der Weinstrasse	474	56	105	128	173	32	32	1.000
099	Tesimo-Tisens	216	27	75	79	88	28	10	523
100	Tires-Tiers	99	21	29	36	32	5	14	236
101	Tirolo-Tirol	208	16	77	222	112	61	29	725
102	Trodena-Truden	186	16	52	32	26	11	7	330
103	Tubre-Taufers im Muenstertal	134	12	25	48	34	23	7	283
104	Ultimo-Ulten	267	39	135	137	105	36	40	759
105	Vadena-Pfatten	73	9	21	21	21	43	48	236
106	Valdaora-Olang	166	28	108	115	183	64	56	720
107	Val di Vizze-Pfirtsch	159	40	78	150	205	80	36	748
108	Valle Aurina-Ahrmtal	339	51	178	245	295	83	45	1.236
109	Valle di Casies-Gsies	144	13	48	68	73	64	11	421
110	Vandoies-Vintl	188	54	90	146	187	91	81	837
111	Varna-Vahrn	210	59	123	228	267	69	37	993
116	Velturno-Feldthurns	93	26	46	130	169	49	57	570
112	Verano-Voeran	39	7	24	27	32	16	31	176
113	Villabassa-Niederdorf	169	25	49	52	51	30	19	395
114	Villandro-Villanders	148	31	24	66	118	22	30	439

Tavola 5.19 segue - Abitazioni occupate e stanze per epoca di costruzione del fabbricato e Comune

COMUNI	EPOCA DI COSTRUZIONE DEL FABBRICATO							Totale	
	Prima del 1919	1919-1945	1946-1960	1961-1971	1972-1981	1982-1986	Dopo il 1986		
STANZE									
001	Aldino-Aldein	868	92	162	342	386	118	92	2.060
002	Andriano-Andrian	254	58	217	253	266	98	87	1.233
003	Anterivo-Altrei	380	4	20	45	28	47	22	546
004	Appiano sulla strada del vino-Eppan an der Weinstrasse	4.340	489	1.990	4.317	3.656	922	740	16.454
005	Avelengo-Hafling	231	126	97	140	161	86	31	872
006	Badia-Abtei	781	342	711	837	698	348	182	3.899
007	Barbiano-Barbisan	388	134	150	454	538	239	181	2.084
008	Bolzano-Bozen	14.032	19.545	34.035	43.411	22.508	8.274	4.340	146.145
009	Braies-Prags	493	55	72	84	62	34	41	841
010	Brennero-Brenner	1.263	353	270	588	363	227	83	3.147
011	Bressanone-Brixen	5.704	1.543	3.357	6.075	4.241	2.542	1.773	25.235
012	Bronzolo-Branzoll	942	146	452	264	502	556	97	2.959
013	Brunico-Bruneck	2.567	942	3.163	4.333	5.063	2.054	1.030	19.152
014	Caines-Kuens	155	4	3	102	34	15	45	358
015	Caldaro sulla strada del vino-Kaltern an der Weinstrasse	3.598	452	989	2.207	1.794	786	327	10.153
016	Campo di Trens-Freienfeld	1.348	191	309	447	632	170	160	3.257
017	Campo Tures-Sand in Taufers	1.806	329	623	1.346	1.448	479	296	6.327
018	Castelbello-Ciardes-Kastelbell-Tschars	762	144	531	724	787	256	159	3.363
019	Castelrotto-Kastelruth	2.139	435	1.052	1.677	1.447	525	344	7.619
020	Cermes-Tscherms	497	69	151	415	279	49	200	1.660
021	Chienes-Kiens	675	244	551	843	645	290	200	3.448
022	Chiusa-Klausen	1.829	234	555	1.240	997	565	418	5.838
023	Cornedo all'Isarco-Karneid	992	287	416	803	876	261	215	3.850
024	Cortaccia sulla strada del vino-Kurtatsch an der Weinstrass	1.603	54	235	259	219	207	136	2.713
025	Cortina sulla strada del vino-Kurtinig an der Weinstrasse	240	33	172	136	186	74	56	897
026	Corvara in Badia-Corvara	262	112	326	466	423	68	39	1.696
027	Curon Venosta-Graun im Vinschgau	866	55	848	614	611	208	101	3.303
028	Dobbiaco-Toblach	1.193	249	449	611	693	508	282	3.985
029	Egna-Neumarkt	1.803	203	1.179	1.089	1.286	395	393	6.348
030	Falzes-Pfalzen	630	112	191	562	859	310	132	2.796
031	Fiè allo Sciliar-Voels am Schlem	1.114	149	364	882	770	266	185	3.730
032	Fortezza-Franzensfeste	393	388	166	178	63	17	112	1.317
033	Funes-Villnoess	1.143	175	195	596	591	169	257	3.126
034	Gais-Gais	783	117	435	764	736	309	191	3.335
035	Gargazzone-Gargazon	211	111	305	536	409	81	136	1.789
036	Glorenza-Glurns	618	74	30	82	331	100	91	1.326
037	Laces-Latsch	1.375	291	1.098	1.375	1.550	669	540	6.898
038	Lagundo-Algund	1.439	251	744	1.130	1.283	465	389	5.701
039	Laion-Lajen	1.109	26	126	357	709	52	248	2.627
040	Laives-Leifers	1.515	1.196	3.735	4.173	5.934	1.659	1.033	19.245
041	Lana-Lana	2.292	469	1.885	2.659	3.745	953	893	12.896
042	Lasa-Laas	1.559	209	724	974	893	500	264	5.123
043	Lauregno-Laurein	272	55	36	42	30	17	5	457
117	La Valle-Wengen	534	99	235	343	205	143	67	1.626
044	Luson-Luesen	535	81	212	273	452	225	64	1.842
045	Magrè sulla strada del vino-Margreid an der Weinstrasse	723	124	204	143	332	13	54	1.593
046	Malles Venosta-Mals	2.749	341	516	907	1.088	465	496	6.562
047	Marebbe-Enneberg	1.074	300	452	587	558	351	222	3.544
048	Marlengo-Marling	664	115	356	721	959	185	174	3.174
049	Martello-Martell	475	24	101	234	128	66	122	1.150
050	Meltina-Moelten	616	46	118	216	318	123	130	1.567
051	Merano-Meran	11.311	4.933	8.489	14.072	8.101	3.437	3.264	53.607
052	Mongueiffo-Weisberg	1.009	194	449	507	759	254	232	3.404
053	Montagna-Montan	1.159	82	192	291	172	91	114	2.101
054	Moso in Passiria-Moos in Passeier	692	187	302	580	453	255	267	2.736
055	Nalles-Nals	489	109	346	538	549	124	67	2.222
056	Naturno-Naturns	1.283	246	674	1.439	1.536	641	450	6.269
057	Naz-Sciaves-Natz-Schabs	469	64	231	570	891	325	226	2.776
058	Nova Levante-Weischnofen	613	202	601	475	404	192	169	2.656
059	Nova Ponente-Deutschnofen	1.429	241	548	632	938	376	359	4.523
060	Ora-Auer	981	239	775	915	969	211	87	4.177
061	Ortisei-St. Ulrich	1.396	500	1.176	1.353	1.214	522	237	6.398
062	Parcines-Partschins	876	114	467	1.048	1.194	213	211	4.123
063	Perca-Percha	427	82	118	296	458	160	101	1.642

Tavola 5.19 segue - Abitazioni occupate e stanze per epoca di costruzione del fabbricato e Comune

COMUNI	EPOCA DI COSTRUZIONE DEL FABBRICATO							Totale	
	Prima del 1919	1919-1945	1946-1960	1961-1971	1972-1981	1982-1986	Dopo il 1986		
	STANZE								
064	Plaus-Plaus	57	52	66	142	121	23	63	524
065	Ponte Gardena-Waidbruck	149	16	54	39	19	56	5	338
066	Pöstal-Burgstall	229	167	483	468	339	123	61	1.670
067	Prato allo Stelvio-Prad am Stilfser Joch	1.200	241	539	823	966	401	253	4.423
068	Predoi-Prettau	395	43	105	191	99	86	37	956
069	Proves-Proveis	244	16	31	19	53	17	5	385
070	Racines-Ratschings	1.941	131	352	779	1.017	346	236	4.802
071	Rasun Anterselva-Rasen-Antholz	939	181	411	577	621	369	137	3.235
072	Renon-Ritten	2.799	525	406	1.629	1.856	818	578	8.611
073	Rifiano-Riffian	373	21	96	357	451	30	92	1.420
074	Rio di Pusteria-Muehlbach	1.029	170	350	429	860	364	224	3.426
075	Rodengo-Rodeneck	411	58	288	174	281	152	78	1.442
076	Salorno-Salurn	1.924	171	574	530	653	104	128	4.084
077	San Candido-Innichen	1.429	347	446	574	819	466	208	4.289
079	San Genesio Atesino-Jenesien	919	227	365	595	678	242	148	3.174
080	San Leonardo in Passiria-St. Leonhard in Passeier	1.184	128	388	907	920	483	367	4.377
081	San Lorenzo di Sebato-St. Lorenzen	1.477	239	422	706	1.147	257	183	4.431
082	San Martino in Badia-St. Martin in Thurn	770	128	281	336	370	231	85	2.201
083	San Martino in Passiria-St. Martin in Passeier	852	83	502	964	882	181	255	3.719
084	San Pancrazio-St. Pankraz	1.042	84	261	326	225	147	70	2.155
085	Santa Cristina Val Gardena-St. Christina in Groeden	498	109	447	627	450	185	153	2.469
086	Sarentino-Sarntal	2.343	687	1.126	1.290	1.943	610	357	8.356
087	Scena-Schenna	988	53	286	1.016	647	238	154	3.382
088	Selva dei Molini-Muehlwald	458	51	191	259	501	213	94	1.767
089	Selva di Val Gardena-Wolkenstein in Groeden	551	205	657	920	527	394	172	3.426
091	Senales-Schnals	688	66	167	204	368	169	125	1.787
118	Senale-San Felice-Unsere Liebe Frau im Walde-St. Felix	318	29	142	162	118	71	71	911
092	Sesto-Sexten	683	388	279	420	349	136	166	2.421
093	Silandro-Schlanders	1.806	530	853	1.495	1.562	920	532	7.698
094	Sluderno-Schluderns	839	84	146	415	531	183	170	2.368
095	Stelvio-Stilfs	1.142	190	142	270	193	43	67	2.047
096	Terento-Terenten	497	65	108	324	588	156	115	1.853
097	Terlano-Terlan	1.130	207	719	1.117	1.216	405	254	5.048
098	Termeno sulla strada del vino-Tramin an der Weinstrasse	1.996	253	466	607	828	161	159	4.470
099	Tesimo-Tisens	957	116	340	376	405	144	59	2.397
100	Tires-Tiers	477	105	130	179	189	24	82	1.186
101	Tirolo-Tirol	942	68	339	1.030	496	242	117	3.234
102	Trodene-Truden	744	64	218	142	108	59	29	1.364
103	Tubre-Taufers im Muenstertal	674	62	118	271	163	115	41	1.444
104	Ultimo-Ulten	1.391	210	633	671	520	180	187	3.792
105	Vadena-Pfatten	310	39	97	93	105	178	190	1.012
106	Valdaora-Olang	851	152	513	544	887	321	263	3.531
107	Val di Vizze-Pfitsch	801	185	325	738	1.000	390	197	3.636
108	Valle Aurina-Ahrntal	1.999	275	976	1.305	1.517	434	234	6.740
109	Valle di Casies-Gsies	890	90	259	357	378	317	59	2.350
110	Vandoes-Vintl	932	268	471	722	933	432	380	4.138
111	Varna-Vahrn	1.031	242	577	1.085	1.284	312	192	4.723
116	Veiturno-Feldthurns	456	139	244	691	873	261	284	2.948
112	Verano-Voeran	217	50	166	140	194	96	137	1.000
113	Villabassa-Niederndorf	848	109	221	243	263	144	90	1.918
114	Villandro-Villanders	830	159	131	316	626	111	165	2.338
115	Vipiteno-Sterzing	1.912	543	800	1.910	1.952	791	294	8.202
TOTALE		145.530	47.691	98.388	145.076	124.501	47.671	32.461	641.318

Tavola 5.20 - Abitazioni occupate, famiglie e componenti per numero di stanze e Comune

COMUNI		ABITAZIONI CON STANZE								
		1			2			3		
		OCCUPANTI			OCCUPANTI			OCCUPANTI		
	Abitazioni	Famiglie	Componenti	Abitazioni	Famiglie	Componenti	Abitazioni	Famiglie	Componenti	
001	Aldino-Aldein	4	4	7	11	11	23	48	48	104
002	Andriano-Andrian	4	4	4	13	13	25	32	33	69
003	Anterivo-Altrei	1	1	1	8	8	18	40	40	100
004	Appiano sulla strada del vino-Eppan an der Weinstrasse	61	61	82	180	181	293	536	536	1.208
005	Avelengo-Hafing	7	7	7	10	10	22	14	14	32
006	Badia-Abtei	9	9	17	29	29	65	83	83	163
007	Barbiano-Barbisan	6	6	11	18	18	28	63	63	157
008	Bolzano-Bozen	798	802	1.050	3.553	3.568	5.920	10.157	10.217	22.222
009	Braies-Prags	-	-	-	6	6	9	12	13	29
010	Brennero-Brenner	12	12	17	35	35	65	123	123	249
011	Bressanone-Brixen	96	97	120	359	362	560	894	902	1.871
012	Bronzolo-Branzoll	8	8	9	45	45	82	129	129	292
013	Brunico-Bruneck	73	74	82	215	218	307	659	662	1.397
014	Caines-Kuens	-	-	-	2	2	5	9	9	29
015	Caldaro sulla strada del vino-Kaltern an der Weinstrasse	20	20	30	129	130	200	413	419	869
016	Campo di Trens-Freienfeld	10	10	14	26	26	47	71	71	162
017	Campo Tures-Sand in Taufers	15	15	21	43	43	73	170	170	388
018	Castelbello-Ciardes-Kastelbell-Tschars	6	6	9	16	16	31	86	86	204
019	Castelrotto-Kastelruth	21	21	26	87	88	190	230	230	532
020	Cermes-Tscherms	6	6	6	19	19	36	55	55	129
021	Chienes-Kiens	8	8	11	18	19	29	75	75	176
022	Chiusa-Klausen	27	27	29	81	81	122	182	182	408
023	Cornedo all'Isarco-Karneid	7	7	8	35	35	67	125	125	268
024	Cortaccia sulla strada del vino-Kurtatsch an der Weinstrass	-	-	-	41	41	59	108	111	247
025	Cortina sulla strada del vino-Kurtinig an der Weinstrasse	3	3	3	7	7	12	26	26	55
026	Corvara in Badia-Corvara	8	9	16	23	23	41	65	67	156
027	Curon Venosta-Graun im Vinschgau	4	4	4	17	17	24	79	79	189
028	Dobbiaco-Toblach	22	22	26	45	46	82	136	139	329
029	Egna-Neumarkt	14	14	16	73	73	124	222	222	467
030	Falzes-Pfalzen	7	7	9	20	21	47	66	66	175
031	Fiè allo Sciliar-Voels am Schlern	21	21	29	33	33	60	118	118	242
032	Fortezza-Franzensfeste	7	7	8	13	13	20	98	98	218
033	Funes-Villnoess	13	13	15	31	31	56	88	89	202
034	Gais-Gais	5	5	6	20	20	39	78	78	210
035	Gargazzone-Gargazon	4	4	7	32	32	61	62	63	146
036	Glorenza-Glums	-	-	-	7	7	13	45	45	89
037	Laces-Latsch	33	33	43	87	87	142	240	240	490
038	Lagundo-Algund	34	34	42	134	134	207	331	336	726
039	Laion-Lajen	6	6	6	28	28	44	84	85	223
040	Laives-Leifers	63	66	83	280	283	544	1.085	1.089	2.594
041	Lana-Lana	49	49	55	190	193	305	510	511	1.117
042	Lasa-Laas	9	9	9	44	44	76	125	125	277
043	Lauregno-Laurein	1	1	3	7	7	11	19	19	56
117	La Valle-Wengen	3	3	5	2	2	4	16	16	33
044	Luson-Luesen	2	2	3	9	9	18	46	46	98
045	Magrè sulla strada del vino-Margreid an der Weinstrasse	-	-	-	22	22	33	62	62	122
046	Malles Venosta-Mals	6	6	9	43	44	98	125	126	316
047	Marebbe-Enneberg	5	5	9	10	10	19	88	90	237
048	Marlengo-Marling	15	16	21	61	62	89	105	107	219
049	Martello-Martell	3	3	6	20	20	36	42	42	90
050	Meltina-Moelten	2	2	2	12	12	20	49	49	131
051	Merano-Meran	394	396	506	1.155	1.158	1.718	3.376	3.381	6.528
052	Monguelfo-Welsberg	1	1	2	28	30	66	65	66	160
053	Montagna-Montan	1	1	1	19	19	24	89	89	224
054	Moso in Passiria-Moos in Passeier	5	5	9	22	22	46	51	52	125
055	Nalles-Nals	4	4	4	21	21	29	82	82	167
056	Naturno-Naturns	24	26	43	106	107	172	234	236	546
057	Naz-Sciaves-Natz-Schabs	18	19	25	34	35	72	62	64	173
058	Nova Levante-Welschnofen	-	-	-	13	13	22	88	90	218
059	Nova Ponente-Deutschnofen	6	6	10	33	33	63	128	130	262
060	Ora-Auer	16	16	20	66	66	101	154	157	339
061	Ortisei-St. Ulrich	17	17	20	36	36	71	168	168	355
062	Parcines-Partschins	12	12	14	50	50	81	185	185	420
063	Perca-Percha	-	-	-	11	11	20	19	19	47
064	Plaus-Plaus	5	5	9	19	19	30	19	19	36

Tavola 5.20 segue - Abitazioni occupate, famiglie e componenti per numero di stanze e Comune

COMUNI		ABITAZIONI CON STANZE								
		1			2			3		
		OCCUPANTI			OCCUPANTI			OCCUPANTI		
		Abitazioni	Famiglie	Componenti	Abitazioni	Famiglie	Componenti	Abitazioni	Famiglie	Componenti
065	Ponte Gardena-Waidbruck	-	-	-	1	1	1	12	13	27
066	Postal-Burgstall	7	7	10	10	10	16	56	59	138
067	Prato allo Stelvio-Prad am Stifiser Joch	5	5	5	32	32	58	126	126	299
068	Predoi-Prettau	-	-	-	4	4	9	16	16	40
069	Proves-Proveys	3	3	3	6	6	19	19	19	52
070	Racines-Ratschings	21	21	32	46	46	95	93	93	247
071	Rasun Anterselva-Rasen-Antholz	2	2	2	21	22	44	56	56	130
072	Renon-Ritten	12	12	14	68	68	148	253	255	606
073	Riffiano-Riffian	3	3	3	19	19	38	49	50	116
074	Rio di Pusteria-Muehlbach	11	11	17	22	22	42	76	76	192
075	Rodengo-Rodeneck	-	-	-	6	6	12	35	38	86
076	Salorno-Salurn	10	10	18	45	45	62	167	171	355
077	San Candido-Innichen	31	32	35	37	37	63	95	96	218
079	San Genesio Atesino-Jenesien	-	-	-	30	30	62	83	85	206
080	San Leonardo in Passiria-St. Leonhard in Passeier	12	12	16	31	31	63	94	95	258
081	San Lorenzo di Sebato-St. Lorenzen	8	8	9	42	42	65	142	142	310
082	San Martino in Badia-St. Martin in Thurn	-	-	-	5	5	10	23	23	60
083	San Martino in Passiria-St. Martin in Passeier	5	5	5	28	28	55	110	112	256
084	San Pancrazio-St. Pankraz	6	6	7	22	22	33	61	61	129
085	Santa Cristina Val Gardena-St. Christina in Groeden	6	6	6	14	15	24	51	51	109
086	Sarentino-Sarntal	21	22	28	83	86	151	256	275	604
087	Scena-Schenna	13	13	19	53	53	93	104	104	257
088	Selva dei Molini-Muehlwald	2	2	2	-	-	-	14	14	44
089	Selva di Val Gardena-Wolkenstein in Groeden	5	5	9	17	17	35	97	97	236
091	Senales-Schnals	2	2	3	20	20	37	37	37	86
118	Senale-San Felice-Unsere Liebe Frau im Walde-St. Felix	5	5	10	25	25	56	50	50	134
092	Sesto-Sexten	18	18	22	18	20	36	55	55	138
093	Silandro-Schiandars	11	11	11	71	73	108	237	239	520
094	Sluderno-Schluderns	6	6	6	20	20	35	78	78	184
095	Stelvio-Stiifs	2	2	2	9	9	17	63	63	136
096	Terento-Terenten	1	1	1	5	5	7	20	20	45
097	Terlano-Terlan	4	4	4	39	39	59	140	142	285
098	Termeno sulla strada del vino-Tramin an der Weinstrasse	15	15	26	46	46	62	185	185	411
099	Tesimo-Tisens	10	10	10	23	23	39	90	92	204
100	Tires-Tiers	-	-	-	1	1	1	30	31	58
101	Tirolo-Tirol	25	26	37	59	59	112	129	131	293
102	Trodena-Truden	3	3	3	31	31	64	71	71	161
103	Tubre-Taufers im Muenstertal	-	-	-	8	8	12	33	33	60
104	Ultimo-Ulten	2	2	2	33	33	73	97	97	259
105	Vadena-Pfatten	-	-	-	7	7	9	36	36	71
106	Valdaora-Olang	8	8	8	39	39	63	89	89	216
107	Val di Vizze-Pfirtsch	12	12	14	33	33	62	106	106	240
108	Valle Aurina-Ahrntal	4	4	4	39	39	84	85	86	234
109	Valle di Casies-Gsies	3	3	5	13	13	27	36	37	121
110	Vandoies-Vintl	4	4	4	51	51	106	107	107	271
111	Varna-Vahrn	11	11	12	53	55	103	151	151	326
116	Veiturno-Feldthurns	5	5	5	27	27	54	47	47	99
112	Verano-Voeran	-	-	-	5	5	6	24	24	69
113	Villabassa-Niederdorf	3	3	3	18	18	30	60	60	127
114	Villandro-Villanders	-	-	-	18	18	35	47	47	113
115	Vipiteno-Sterzing	54	54	68	136	137	225	349	350	705
TOTALE		2.432	2.451	3.159	9.351	9.405	15.736	27.584	27.758	60.653

Tavola 5.20 segue - Abitazioni occupate, famiglie e componenti per numero di stanze e Comune

COMUNI	ABITAZIONI CON STANZE										
	4			5			6 O PIÙ				
	OCCUPANTI			OCCUPANTI			OCCUPANTI				
	Abitazioni	Famiglie	Componenti	Abitazioni	Famiglie	Componenti	Abitazioni	Stanze	Famiglie	Componenti	
001	Aldino-Aldein	105	105	348	112	116	449	133	910	133	654
002	Andriano-Andrian	74	74	208	53	54	180	73	546	73	270
003	Anterivo-Altrei	53	53	149	27	27	83	10	62	10	37
004	Appiano sulla strada del vino-Eppan an der Weinstrasse	1.097	1.105	3.129	872	882	2.927	769	5.677	784	2.881
005	Avelengo-Hafling	36	38	117	39	39	141	67	464	73	294
006	Badia-Abtei	165	165	521	212	212	817	255	1.863	255	1.136
007	Barbiano-Barbian	131	134	417	94	96	343	117	859	120	482
008	Bolzano-Bozen	13.468	13.516	36.230	7.037	7.080	21.564	2.819	18.713	2.836	9.196
009	Braies-Prags	41	41	124	33	34	128	62	464	67	319
010	Brennero-Brenner	229	229	616	151	151	523	146	1.025	146	579
011	Bressanone-Brixen	1.778	1.792	4.957	1.368	1.383	4.540	1.101	7.787	1.117	4.398
012	Bronzolo-Branzoll	257	257	738	171	174	546	86	591	87	305
013	Brunico-Brunneck	1.206	1.212	3.349	1.213	1.216	4.090	816	5.783	819	3.244
014	Caines-Kuens	16	16	59	18	18	74	24	173	26	135
015	Caldaro sulla strada del vino-Kaltern an der Weinstrasse	726	732	1.981	510	513	1.631	450	3.182	457	1.552
016	Campo di Trens-Freienfeld	171	171	528	184	184	707	200	1.378	200	920
017	Campo Tures-Sand in Taufers	308	308	901	347	347	1.331	374	2.749	374	1.662
018	Castelbello-Ciardes-Kastelbell-Tschars	173	174	533	121	121	423	249	1.770	249	1.116
019	Castelrotto-Kastelruth	497	501	1.605	479	482	1.746	340	2.351	347	1.399
020	Cermes-Tscherms	123	124	339	94	96	322	68	489	69	272
021	Chienes-Kiens	140	141	436	191	200	719	235	1.664	258	1.099
022	Chiusa-Klausen	348	351	1.081	341	345	1.313	287	2.006	296	1.296
023	Comedo all'Isarco-Karneid	221	221	643	210	210	817	204	1.464	205	917
024	Cortaccia sulla strada del vino-Kurtatsch an der Weinstrasse	195	197	538	126	126	429	131	897	134	530
025	Cortina sulla strada del vino-Kurting an der Weinstrasse	74	74	204	47	47	137	39	271	39	137
026	Corvara in Badia-Corvara	107	110	358	89	98	324	78	574	85	335
027	Curon Venosta-Graun im Vinschgau	195	195	577	166	166	597	206	1.418	206	903
028	Dobbiaco-Toblach	266	279	886	204	210	800	199	1.381	221	927
029	Egna-Neumarkt	465	465	1.234	354	354	1.098	264	1.892	264	970
030	Falzes-Pfalzen	125	126	420	125	125	453	198	1.426	205	940
031	Fiè allo Sciliar-Voels am Schlern	242	244	724	183	187	692	199	1.406	205	872
032	Fortezza-Franzensfeste	116	116	342	50	50	159	42	276	42	152
033	Funes-Villnoess	149	150	464	175	175	681	176	1.316	181	857
034	Gais-Gais	153	153	488	184	184	737	221	1.524	221	1.052
035	Gargazzone-Gargazon	134	138	367	78	79	265	84	609	90	285
036	Glorenza-Glurns	65	66	192	85	85	264	72	492	73	237
037	Laces-Latsch	359	360	996	327	327	1.076	411	2.900	411	1.504
038	Lagundo-Algund	389	396	1.131	235	238	802	226	1.675	230	884
039	Laion-Lajen	164	164	508	150	151	551	129	907	129	587
040	Laives-Leifers	1.930	1.940	5.598	990	993	3.246	399	2.697	406	1.497
041	Lana-Lana	921	936	2.592	629	641	2.107	584	4.108	604	2.239
042	Lasa-Laas	255	256	738	246	246	839	353	2.401	356	1.541
043	Lauregno-Laurein	28	28	92	22	22	67	23	163	23	117
117	La Valle-Wengen	40	40	138	69	71	272	141	1.066	143	747
044	Luson-Luesen	78	78	242	103	103	391	122	857	132	618
045	Magrè sulla strada del vino-Margreid an der Weinstrasse	101	101	299	89	89	295	69	514	69	246
046	Malles Venosta-Mals	332	332	1.076	290	291	1.130	435	3.317	436	1.873
047	Marebbe-Enneberg	140	142	454	186	190	727	241	1.765	249	1.124
048	Marlengo-Marling	248	249	649	145	145	495	139	1.005	141	565
049	Martello-Martell	64	65	202	63	64	241	63	410	63	267
050	Meltina-Moelten	77	78	258	75	76	299	99	711	100	486
051	Merano-Meran	4.870	4.887	12.529	2.510	2.533	7.473	1.248	8.745	1.253	4.038
052	Mongueifo-Weisberg	170	172	479	196	205	731	213	1.492	217	943
053	Montagna-Montan	150	150	415	104	104	394	87	675	87	326
054	Moso in Passiria-Moos in Passeier	73	73	244	125	127	502	237	1.617	240	1.219
055	Nalles-Nals	137	139	381	118	119	374	113	792	115	446
056	Naturno-Naturns	381	381	1.162	290	294	1.036	336	2.357	351	1.530
057	Naz-Sciaives-Natz-Schabs	137	152	418	148	165	579	170	1.216	213	768
058	Nova Levante-Welschnofen	168	169	457	156	158	517	128	914	135	475
059	Nova Ponente-Deutschnofen	247	257	755	243	258	890	258	1.864	293	1.164
060	Ora-Auer	295	297	825	245	249	782	159	1.162	163	564
061	Ortisei-St. Ulrich	440	440	1.271	455	455	1.483	253	1.770	253	948
062	Parcines-Partschins	246	247	764	196	196	749	216	1.492	216	859
063	Perca-Percha	62	63	197	79	81	311	129	920	144	596
064	Plaus-Plaus	20	20	75	28	28	100	29	204	31	127

Tavola 5.20 segue - Abitazioni occupate, famiglie e componenti per numero di stanze e Comune

		ABITAZIONI CON STANZE									
COMUNI		4			5			6 O PIÙ			
		OCCUPANTI			OCCUPANTI			OCCUPANTI			
		Abitazioni	Famiglie	Componenti	Abitazioni	Famiglie	Componenti	Abitazioni	Stanze	Famiglie	Componenti
065	Ponte Gardena-Waidbruck	22	25	63	16	17	58	18	132	19	61
066	Postal-Burgstall	170	175	463	100	106	343	71	495	77	287
067	Prato allo Stelvio-Prad am Stifser Joch	248	248	726	258	258	928	246	1.694	246	991
068	Predoi-Prettau	31	32	97	48	50	173	77	536	80	339
069	Proves-Proveis	23	23	70	17	17	66	18	136	18	84
070	Racines-Ratschings	210	210	719	276	276	1.094	314	2.190	314	1.404
071	Rasun Anterselva-Rasen-Antholz	122	126	398	186	194	725	231	1.605	239	1.155
072	Renon-Ritten	548	560	1.678	473	482	1.751	450	3.147	465	1.817
073	Rifiano-Riffian	73	76	220	69	70	246	86	595	90	401
074	Rio di Pusteria-Muehlbach	177	180	543	173	174	680	212	1.570	219	906
075	Rodengo-Rodeneck	59	62	198	84	91	325	96	669	113	410
076	Salorno-Salurn	354	355	900	234	237	719	132	897	135	436
077	San Candido-Innichen	239	240	659	227	227	771	254	1.808	258	1.175
079	San Genesio Atesino-Jenesien	179	181	596	150	153	545	200	1.399	207	929
080	San Leonardo in Passiria-St. Leonhard in Passeier	220	220	672	223	225	888	280	2.026	287	1.379
081	San Lorenzo di Sebato-St. Lorenzen	207	208	614	239	242	881	263	1.890	278	1.204
082	San Martino in Badia-St. Martin in Thurn	58	59	191	83	84	302	202	1.475	204	917
083	San Martino in Passiria-St. Martin in Passeier	172	175	507	184	186	696	225	1.720	232	1.148
084	San Pancrazio-St. Pankraz	98	98	330	110	110	415	143	980	143	683
085	Santa Cristina Val Gardena-St. Christina in Groeden	171	172	488	152	154	516	121	838	123	453
086	Sarentino-Samtal	445	510	1.455	389	446	1.478	531	3.676	737	2.514
087	Scena-Schenna	172	174	560	142	144	581	213	1.553	218	993
088	Selva dei Molini-Muehlwald	47	47	157	91	92	386	160	1.080	168	846
089	Selva di Val Gardena-Wolkenstein in Groeden	244	245	728	213	215	793	146	1.055	146	572
091	Senales-Schnals	64	66	213	71	74	287	142	1.023	153	728
118	Senale-San Felice-Unsere Liebe Frau im Walde-St. Felix	57	57	181	52	52	193	33	218	33	132
092	Sesto-Sexten	161	162	507	148	153	569	122	818	127	548
093	Silandro-Schlanders	424	431	1.206	395	401	1.386	441	3.163	474	1.961
094	Sluderno-Schluderns	132	132	387	126	126	466	139	930	140	601
095	Stelvio-Stilfs	97	97	282	125	125	394	123	825	123	483
096	Terento-Terentn	47	47	158	108	108	451	150	1.054	151	768
097	Terlano-Terlan	302	305	825	257	257	826	288	2.053	289	1.061
098	Termeno sulla strada del vino-Tramin an der Weinstrasse	294	294	863	260	260	862	200	1.332	200	690
099	Tesimo-Tisens	139	143	412	149	159	539	112	770	125	477
100	Tires-Tiers	76	79	211	58	59	219	71	500	82	286
101	Tirolo-Tirol	216	220	625	139	142	506	157	1.145	164	624
102	Trodene-Truden	112	112	311	72	72	255	41	278	41	148
103	Tubre-Taufers im Muenstertal	68	68	188	81	82	279	93	652	94	379
104	Ultimo-Ulten	188	188	633	190	190	709	249	1.731	249	1.239
105	Vadena-Pfatten	107	108	330	58	58	189	28	172	30	92
106	Valdaora-Olang	183	184	547	188	188	727	213	1.506	215	976
107	Val di Vizze-Pfitsch	183	183	531	203	203	743	211	1.493	212	846
108	Valle Aurina-Ahrntal	223	223	764	337	339	1.275	548	3.826	550	2.847
109	Valle di Casies-Gsies	68	68	251	114	117	517	187	1.371	191	1.076
110	Vandoes-Vintl	188	188	590	228	229	804	259	1.819	259	1.180
111	Varna-Vahrn	277	278	832	253	254	918	248	1.780	249	1.052
116	Veiturno-Feldthurns	119	121	365	202	205	855	170	1.262	177	901
112	Verano-Voeran	26	29	82	30	33	125	91	664	99	511
113	Villabassa-Niederndorf	111	111	300	84	84	249	119	835	119	485
114	Villandro-Villanders	75	77	230	124	133	488	175	1.241	193	847
115	Vipiteno-Sterzing	571	576	1.589	458	463	1.546	321	2.255	324	1.304
TOTALE		44.968	45.333	127.193	32.902	33.301	112.246	27.424	193.050	28.249	114.004

Tavola 5.21 - Abitazioni occupate fornite di impianti igienico-sanitari per Comune

		ABITAZIONI FORNITE DI											
COMUNI		GABINETTO										BAGNO	
		NELL'ABITAZIONE			FUORI DELL'ABITAZIONE			TOTALE					
		1	2 o più	Totale	Di cui collegato rete fognaria	Totale	Di cui collegato rete fognaria	Numero	Di cui collegato rete fognaria	1	2 o più	Totale	Acqua potabile e gabinetto
001	Aldino-Aldein	204	176	380	176	28	2	408	178	267	107	374	407
002	Andriano-Andrian	133	114	247	210	1	-	248	210	164	75	239	248
003	Anterivo-Altrei	111	19	130	104	6	3	136	107	116	10	126	134
004	Appiano sulla strada del vino-Eppan an der Weinstrasse	2.078	1.349	3.427	3.244	78	54	3.505	3.298	2.415	990	3.405	3.501
005	Avelengo-Hafing	88	73	161	32	7	1	168	33	112	36	148	167
006	Badia-Abtei	355	389	744	588	3	1	747	589	429	285	714	744
007	Barbiano-Barbian	243	177	420	232	4	1	424	233	299	101	400	424
008	Bolzano-Bozen	29.482	7.602	37.084	36.042	419	385	37.503	36.427	31.863	5.205	37.068	37.495
009	Braies-Prags	72	74	146	130	6	-	152	130	83	51	134	152
010	Brennero-Brenner	461	186	647	493	22	8	669	501	544	118	662	668
011	Bressanone-Brixen	3.522	1.901	5.423	4.842	145	108	5.568	4.950	4.325	1.030	5.355	5.565
012	Bronzolo-Branzoll	514	170	684	636	12	10	696	646	521	159	680	695
013	Brunico-Bruneck	2.564	1.552	4.116	3.917	52	32	4.168	3.949	3.237	818	4.055	4.168
014	Caines-Kuens	31	37	68	63	1	1	69	64	46	20	66	69
015	Caldaro sulla strada del vino-Kaltern an der Weinstrasse	1.398	770	2.168	1.850	71	48	2.239	1.898	1.623	501	2.124	2.238
016	Campo di Trens-Freienfeld	354	254	608	471	24	9	632	480	477	139	616	631
017	Campo Tures-Sand in Taufers	644	572	1.216	1.015	33	10	1.249	1.025	850	349	1.199	1.249
018	Castelbello-Ciardes-Kastelbell	373	251	624	454	26	4	650	458	449	148	597	650
019	Castelrotto-Kastelruth	964	618	1.582	1.217	33	8	1.615	1.225	1.156	396	1.552	1.615
020	Cermes-Tscherms	225	133	358	276	6	3	364	279	283	70	353	364
021	Chienes-Kiens	334	299	633	515	30	4	663	519	433	181	614	662
022	Chiusa-Klausen	764	426	1.190	898	70	30	1.260	928	922	230	1.152	1.257
023	Cornedo all'Isarco-Karneid	473	269	742	504	29	-	771	504	598	154	752	770
024	Cortaccia sulla strada del vino-Kurtatsch an der Weinstrasse	369	201	570	315	17	5	587	320	425	120	545	586
025	Cortina sulla strada del vino-Kurtinig an der Weinstrasse	140	52	192	165	4	1	196	166	142	48	190	196
026	Corvara in Badia-Corvara	189	173	362	351	1	1	363	352	209	137	346	363
027	Curon Venosta-Graun im Vinschgau	442	198	640	506	14	4	654	510	513	102	615	654
028	Dobbiaco-Toblach	471	358	829	705	26	13	855	718	560	259	819	854
029	Egna-Neumarkt	900	463	1.363	1.236	24	20	1.387	1.256	1.067	292	1.359	1.387
030	Falzes-Pfalzen	245	275	520	444	20	1	540	445	340	169	509	538
031	Fiè allo Sciliar-Voels am Schlern	471	288	759	638	28	11	787	649	531	192	723	787
032	Fortezza-Franzensfeste	262	48	310	187	12	5	322	192	279	29	308	322
033	Funes-Villinoess	361	237	598	445	18	6	616	451	430	143	573	614
034	Gais-Gais	329	299	628	538	21	5	649	543	452	175	627	649
035	Gargazzone-Gargazon	229	153	382	329	7	4	389	333	279	103	382	389
036	Glorenza-Glurns	159	106	265	245	1	-	266	245	202	66	268	266
037	Laces-Latsch	818	541	1.359	1.275	29	14	1.388	1.289	1.024	366	1.390	1.388
038	Lagundo-Algund	876	445	1.321	1.220	25	19	1.346	1.239	1.015	282	1.297	1.344
039	Laion-Lajen	351	184	535	312	19	5	554	317	402	99	501	553
040	Laives-Leifers	3.611	1.074	4.685	4.418	54	47	4.739	4.465	3.880	802	4.682	4.738
041	Lana-Lana	1.796	1.012	2.808	2.524	62	31	2.870	2.555	2.203	584	2.787	2.869
042	Lasa-Laas	651	323	974	800	24	5	998	805	732	236	968	998
043	Lauregno-Laurein	58	20	78	19	20	1	98	20	60	11	71	98
117	La Valle-Wengen	144	122	266	168	5	2	271	170	170	78	248	270
044	Luson-Luesen	184	161	345	213	13	-	358	213	240	91	331	358
045	Magrè sulla strada del vino-Margreid an der Weinstrasse	229	105	334	281	7	6	341	287	249	68	317	341
046	Malles Venosta-Mals	683	499	1.182	1.091	9	3	1.191	1.094	860	289	1.149	1.191
047	Marebbe-Enneberg	337	300	637	458	29	1	666	459	377	230	607	664
048	Marleno-Marling	461	236	697	563	14	12	711	575	521	165	686	711
049	Martello-Martell	145	72	217	164	38	4	255	168	176	38	214	255
050	Meltina-Moelten	125	151	276	171	28	1	304	172	186	82	268	303
051	Merano-Meran	10.226	2.949	13.175	12.836	250	222	13.425	13.058	11.382	1.808	13.190	13.418
052	Mongueffo-Welsberg	353	283	636	564	33	8	669	572	464	160	624	668
053	Montagna-Montan	286	154	440	354	10	6	450	360	314	111	425	450
054	Moso in Passiria-Moos in Passier	265	194	459	207	39	-	498	207	330	120	450	497
055	Nalles-Nals	277	190	467	341	6	5	473	346	349	117	466	473
056	Naturno-Naturns	834	480	1.314	1.097	40	9	1.354	1.106	1.015	276	1.291	1.354
057	Naz-Sciaves-Natz-Schabs	258	296	554	485	10	4	564	489	370	180	550	563
058	Nova Levante-Welschnofen	302	226	528	451	15	10	543	461	384	142	526	543
059	Nova Ponente-Deutschnofen	483	383	866	567	34	6	900	573	625	213	838	898
060	Ora-Auer	612	297	909	850	19	16	928	866	716	189	905	926
061	Ortisei-St. Ulrich	858	498	1.356	1.287	11	6	1.367	1.293	1.009	316	1.325	1.366
062	Parcines-Partschins	510	369	879	735	16	3	895	738	615	247	862	895
063	Perca-Percha	113	170	283	265	16	4	299	269	182	102	284	298
064	Plaus-Plaus	71	45	116	26	4	-	120	26	86	30	116	120

Tavola 5.21 segue - Abitazioni occupate fornite di impianti igienico-sanitari per Comune

		ABITAZIONI FORNITE DI											
		GABINETTO											
COMUNI		NELL'ABITAZIONE			FUORI DELL'ABITAZIONE			TOTALE		BAGNO			
		1	2 o più	Totale	Di cui collegato rete fognaria	Totale	Di cui collegato rete fognaria	Numero	Di cui collegato rete fognaria	1	2 o più	Totale	Acqua potabile e gabinetto
065	Ponte Gardena-Waidbruck	47	22	69	55	-	-	69	55	49	16	65	69
066	Postal-Burgstall	276	134	410	143	4	-	414	143	305	94	399	414
067	Prato allo Stelvio-Prad am Stilfser Joch	577	275	852	675	42	12	894	687	629	205	834	893
068	Predol-Prettau	74	76	150	83	12	4	162	87	98	43	141	162
069	Proves-Proveis	50	20	70	38	15	1	85	39	46	13	59	85
070	Racines-Ratschings	517	362	879	374	62	14	941	388	639	218	857	940
071	Rasun Anterselva-Rasen-Antholz	257	325	582	500	35	3	617	503	386	179	565	615
072	Renon-Ritten	993	758	1.751	1.170	23	8	1.774	1.178	1.220	453	1.673	1.773
073	Riffiano-Riffian	154	129	283	215	11	4	294	219	185	92	277	293
074	Rio di Pusteria-Muehlbach	260	367	627	491	39	4	666	495	355	253	608	663
075	Rodengo-Rodeneck	110	142	252	185	6	-	258	185	179	69	248	257
076	Salorno-Salurn	697	221	918	783	16	11	934	794	735	184	919	934
077	San Candido-Innichen	479	378	857	780	18	14	875	794	611	226	837	875
079	San Genesio Atesino-Jenesien	335	262	597	283	15	2	612	285	451	116	567	610
080	San Leonardo in Passiria-St. Leonhard in Passeier	539	285	824	517	29	5	853	522	604	177	781	850
081	San Lorenzo di Sebato-St. Lorenzen	488	361	849	638	41	9	890	647	637	199	836	888
082	San Martino in Badia-St. Martin in Thurn	156	195	351	217	12	1	363	218	191	130	321	361
083	San Martino in Passiria-St. Martin in Passeier	407	291	698	580	23	4	721	584	500	158	658	720
084	San Pancrazio-St. Pankraz	262	98	360	216	74	5	434	221	291	60	351	432
085	Santa Cristina Val Gardena-St. Christina in Groeden	299	213	512	462	2	2	514	464	334	158	492	514
086	Sarentino-Sarntal	947	675	1.622	1.022	80	23	1.702	1.045	1.176	309	1.485	1.701
087	Scena-Schenna	345	313	658	535	32	7	690	542	439	204	643	690
088	Selva dei Molini-Muehlwald	114	145	259	119	54	3	313	122	174	83	257	312
089	Selva di Val Gardena-Wolkenstein in Groeden	407	309	716	704	5	4	721	708	468	228	696	721
091	Senales-Schnals	161	167	328	253	7	2	335	255	211	104	315	334
118	Senale-San Felice-Unsere Liebe Frau im Walde-St. Felix	151	46	197	60	20	1	217	61	170	21	191	216
092	Sesto-Sexten	258	257	515	456	5	5	520	461	342	158	500	520
093	Silandro-Schlanders	913	598	1.511	1.314	42	20	1.553	1.334	1.151	356	1.507	1.553
094	Sluderno-Schluderns	315	155	470	416	27	6	497	422	367	88	455	497
095	Stelvio-Stiifs	270	107	377	294	13	3	390	297	313	79	392	389
096	Terento-Terenten	124	192	316	206	13	4	329	210	176	133	309	328
097	Terlano-Terlan	540	465	1.005	790	18	9	1.023	799	713	281	994	1.022
098	Termeno sulla strada del vino-Tramin an der Weinstrasse	582	370	952	818	45	30	997	848	678	261	939	996
099	Tesimo-Tisens	310	180	490	256	29	15	519	271	337	96	433	518
100	Tires-Tiers	148	71	219	185	12	2	231	187	165	48	213	231
101	Tirolo-Tirol	369	337	706	642	13	9	719	651	454	236	690	718
102	Trodene-Truden	249	72	321	287	8	6	329	293	258	46	304	329
103	Tubre-Taufers im Muenstertal	176	96	272	257	10	3	282	260	201	59	260	282
104	Ultimo-Uiten	487	213	700	366	54	11	754	377	545	118	663	754
105	Vadena-Pfatten	184	52	236	118	-	-	236	118	182	50	232	235
106	Valdaora-Olang	348	343	691	632	22	8	713	640	465	216	681	712
107	Val di Vizze-Pfitsch	464	253	717	545	25	4	742	549	533	171	704	741
108	Valle Aurina-Ahrntal	557	623	1.180	715	30	5	1.210	720	762	396	1.158	1.210
109	Valle di Casies-Gsies	132	250	382	306	32	6	414	312	232	146	378	414
110	Vandoies-Vintl	390	388	778	624	43	8	821	632	581	190	771	821
111	Varna-Vahrn	611	359	970	543	17	2	987	545	727	225	952	987
116	Velturno-Feldthurns	277	269	546	396	16	4	562	400	377	159	536	561
112	Verano-Voeran	58	108	166	86	9	-	175	86	108	51	159	175
113	Villabassa-Niederdorf	229	153	382	361	13	6	395	367	285	86	371	394
114	Villandro-Villanders	199	217	416	207	19	1	435	208	258	124	382	434
115	Vipiteno-Sterzing	1.239	625	1.864	1.671	22	11	1.886	1.682	1.502	344	1.846	1.886
TOTALE		94.402	45.363	139.765	121.344	3.392	1.569	143.157	122.913	109.372	28.549	137.921	143.057

Tavola 5.22 - Abitazioni occupate fornite di acqua potabile, riscaldamento, acqua calda per Comune

ABITAZIONI FORNITE DI												
COMUNI	ACQUA POTABILE			RISCALDAMENTO					ACQUA CALDA			
	DI ACQUEDOTTO			IMPIANTO FISSO		APPARECCHI FISSI CHE RISCALDANO			Totale	Totale	Di cui con impianto comune con quello del riscaldamento	
	Nell'abitazione	Fuori dell'abitazione	Totale	Pozzo o cisterna	Centralizzato ad uso di più abitazioni	Autonomo ad uso esclusivo dell'abitazione	Tutta o la maggior parte dell'abitazione	Alcune parti dell'abitazione				
001	Aldino-Aldein	407	5	412	-	113	131	38	109	391	343	283
002	Andriano-Andrian	244	4	248	1	128	59	16	34	237	227	191
003	Anterivo-Altrei	135	-	135	1	33	27	42	31	133	110	59
004	Appiano sulla strada del vino-Eppan an der Weinstrasse	3.414	85	3.499	11	1.869	751	248	534	3.402	3.237	2.526
005	Avelengo-Hafing	166	3	169	2	40	34	23	65	162	136	86
006	Badia-Abtei	733	9	742	6	327	281	29	107	744	685	606
007	Barbiano-Barbian	409	9	418	10	141	78	34	154	407	346	229
008	Bolzano-Bozen	37.584	182	37.766	51	26.859	6.735	1.367	1.700	36.661	35.157	20.074
009	Braies-Prags	147	7	154	-	48	33	19	43	143	124	95
010	Brennero-Brenner	684	11	695	-	378	130	38	116	662	584	381
011	Bressanone-Brixen	5.495	75	5.570	21	3.225	801	479	918	5.423	4.970	3.438
012	Bronzolo-Branzoll	686	-	686	9	407	159	52	78	696	653	510
013	Brunico-Brunneck	4.088	86	4.174	8	2.933	635	192	349	4.109	3.816	3.179
014	Caines-Kuens	69	-	69	-	28	23	6	11	68	63	57
015	Caldaro sulla strada del vino-Kaltern an der Weinstrasse	2.166	57	2.223	23	1.033	475	187	436	2.131	1.991	1.463
016	Campo di Trens-Freienfeld	632	19	651	9	212	135	64	214	625	507	357
017	Campo Tures-Sand in Taufers	1.217	31	1.248	9	676	214	81	241	1.212	1.078	838
018	Castelbello-Ciardes-Kastelbell-Tschars	624	24	648	3	267	126	103	144	640	566	416
019	Castelrotto-Kastelruth	1.601	36	1.637	17	933	251	90	320	1.594	1.474	1.158
020	Cermes-Tscherms	360	4	364	1	205	68	21	64	358	341	279
021	Chienes-Kiens	638	24	662	3	260	129	82	182	653	607	433
022	Chiusa-Klausen	1.219	31	1.250	11	445	249	130	336	1.160	987	666
023	Cornedo all'Isarco-Karneid	772	21	793	8	314	146	57	242	759	664	433
024	Cortaccia sulla strada del vino-Kurtatsch an der Weinstrasse	582	12	594	6	212	119	57	170	558	513	351
025	Cortina sulla strada del vino-Kurtinig an der Weinstrasse	184	12	196	-	96	66	14	18	194	189	160
026	Corvara in Badia-Corvara	365	2	367	2	274	53	5	22	354	344	319
027	Curon Venosta-Graun im Vinschgau	657	7	664	3	287	125	36	205	653	519	427
028	Dobbiaco-Toblach	845	25	870	1	507	173	35	129	844	789	656
029	Egna-Neumarkt	1.372	15	1.387	4	569	491	127	171	1.358	1.288	905
030	Falzes-Pfalzen	527	11	538	1	256	121	90	67	534	488	397
031	Fiè allo Sciliar-Voels am Schiern	773	19	792	4	339	99	88	248	774	677	453
032	Fortezza-Franzensfeste	319	6	325	1	174	40	23	68	305	269	119
033	Funes-Villnoess	597	25	622	5	181	103	132	193	609	494	333
034	Gais-Gais	630	19	649	12	289	136	60	154	639	583	447
035	Gargazzone-Gargazon	372	16	388	6	180	109	30	67	386	358	274
036	Glorenza-Glurns	268	5	273	1	88	75	64	36	263	248	158
037	Laces-Latsch	1.435	21	1.456	1	704	266	140	267	1.377	1.272	1.001
038	Lagundo-Algund	1.315	27	1.342	4	850	205	90	184	1.329	1.197	874
039	Laion-Lajen	537	16	553	7	205	91	50	174	520	435	297
040	Laives-Leifers	4.674	39	4.713	32	3.519	648	296	247	4.710	4.561	3.531
041	Lana-Lana	2.820	48	2.868	14	1.708	450	216	456	2.830	2.555	1.963
042	Lasa-Laas	1.022	8	1.030	1	199	308	116	391	1.014	827	521
043	Lauregno-Laurein	94	6	100	-	8	9	6	60	83	57	27
117	La Valle-Wengen	262	8	270	-	97	67	14	93	271	235	165
044	Luson-Luesen	353	7	360	-	108	58	11	181	358	301	166
045	Magrè sulla strada del vino-Margreid an der Weinstrasse	337	6	343	-	138	77	40	74	329	276	210
046	Malles Venosta-Mals	1.189	35	1.224	6	361	288	142	388	1.179	996	701
047	Marebbe-Enneberg	652	14	666	2	261	174	37	192	664	581	439
048	Marlengo-Marling	703	9	712	1	415	132	69	91	707	630	522
049	Martello-Martell	250	5	255	-	69	59	42	84	254	179	135
050	Meltina-Moelten	303	3	306	7	79	72	17	125	293	233	167
051	Merano-Meran	13.381	146	13.527	19	8.315	3.437	659	881	13.292	12.487	9.051
052	Mongueffo-Welsberg	661	7	668	4	304	149	69	139	661	584	438
053	Montagna-Montan	441	8	449	1	167	100	30	148	445	379	262
054	Moso in Passiria-Moos in Passeier	506	3	509	-	46	105	65	272	488	346	170
055	Nalles-Nals	470	5	475	-	265	104	40	62	471	445	383
056	Naturno-Naturns	1.313	41	1.354	16	763	328	72	162	1.325	1.198	939
057	Naz-Sciavente-Natz-Schabs	551	17	568	-	278	151	46	84	559	528	438
058	Nova Levante-Welschnofen	530	21	551	2	273	108	43	113	537	501	398
059	Nova Ponente-Deutschnofen	887	21	908	5	347	241	72	223	883	812	604
060	Ora-Auer	906	15	921	12	546	181	69	117	913	860	647
061	Ortisei-St. Ulrich	1.350	15	1.365	3	964	184	65	141	1.354	1.276	1.083
062	Parcines-Partschins	887	15	902	3	487	139	46	216	888	851	627
063	Perca-Percha	287	10	297	2	109	92	22	73	296	262	199
064	Plaus-Plaus	117	2	119	1	65	14	11	27	117	115	87

Tavola 5.22 segue - Abitazioni occupate fornite di acqua potabile, riscaldamento, acqua calda per Comune

		ABITAZIONI FORNITE DI										
		ACQUA POTABILE			RISCALDAMENTO					ACQUA CALDA		
COMUNI		DI ACQUEDOTTO		Totale	IMPIANTO FISSO		APPARECCHI FISSI CHE RISCALDANO		Totale	Totale	Di cui con impianto comune con quello del riscaldamento	
		Nell'abitazione	Fuori dell'abitazione		Centralizzato ad uso di più abitazioni	Autonomo ad uso esclusivo dell'abitazione	Tutta o la maggior parte dell'abitazione	Alcune parti dell'abitazione				
065	Ponte Gardena-Waidbruck	69	-	69	-	23	13	13	19	68	52	32
066	Postal-Burgstall	389	13	402	12	204	87	50	70	411	379	249
067	Prato allo Stelvio-Prad am Stilfser Joch	899	8	907	3	363	178	69	288	898	786	566
068	Predoi-Prettau	161	13	174	1	26	24	7	115	172	114	56
069	Proves-Proveis	82	4	86	-	13	6	9	51	79	56	17
070	Racines-Ratschings	922	25	947	9	259	223	110	351	943	809	539
071	Rasun Anterselva-Rasen-Antholz	596	18	614	2	318	90	56	147	611	520	435
072	Renon-Ritten	1.729	63	1.792	11	622	456	200	466	1.744	1.529	1.157
073	Rifiano-Riffian	292	5	297	1	148	44	20	70	282	249	195
074	Rio di Pusteria-Muehlbach	649	17	666	2	240	219	60	137	656	566	461
075	Rodengo-Rodeneck	261	17	278	-	66	61	71	68	266	216	163
076	Salorno-Salurn	927	7	934	8	395	277	89	154	915	840	564
077	San Candido-Innichen	854	23	877	5	533	175	51	111	870	776	653
079	San Genesio Atesino-Jenesien	572	49	621	19	173	112	63	249	597	466	322
080	San Leonardo in Passiria-St. Leonhard in Passeier	832	19	851	6	296	111	109	314	830	744	471
081	San Lorenzo di Sebato-St. Lorenzen	867	25	892	5	467	141	82	191	881	766	605
082	San Martino in Badia-St. Martin in Thurn	355	7	362	7	84	112	39	133	368	299	194
083	San Martino in Passiria-St. Martin in Passeier	691	23	714	9	173	140	82	317	712	657	355
084	San Pancrazio-St. Pankraz	422	10	432	5	78	21	24	308	431	329	128
085	Santa Cristina Val Gardena-St. Christina in Groeden	510	5	515	-	324	110	27	52	513	483	432
086	Sarentino-Sarnthal	1.629	70	1.699	23	427	301	199	742	1.669	1.232	808
087	Scena-Schenna	676	14	690	7	335	111	82	153	681	592	475
088	Selva dei Molini-Muehlwald	305	6	311	2	59	79	38	135	311	246	167
089	Selva di Val Gardena-Wolkenstein in Groeden	712	8	720	2	571	92	18	39	720	696	647
091	Senales-Schnals	316	15	331	4	154	54	29	94	331	310	227
118	Senale-San Felice-Unsere Liebe Frau im Walde-St. Felix	211	10	221	-	35	47	29	103	214	137	99
092	Sesto-Sexten	505	17	522	-	263	142	40	72	517	479	424
093	Silandro-Schlanders	1.553	24	1.577	2	713	303	237	282	1.535	1.366	990
094	Sluderno-Schluderns	488	8	496	5	144	94	72	183	493	457	280
095	Stelvio-Stills	408	8	416	2	167	64	15	140	386	296	199
096	Terento-Terenten	323	7	330	-	93	103	37	96	329	297	245
097	Terlano-Terlan	999	22	1.021	8	574	223	66	124	987	927	753
098	Termeno sulla strada del vino Tramin an der Weinstrasse	973	21	994	5	448	186	97	195	926	880	623
099	Tesimo-Tisens	503	14	517	5	165	107	55	171	498	389	265
100	Tires-Tiers	232	4	236	-	76	30	40	80	226	196	107
101	Tirolo-Tirol	712	11	723	1	367	189	48	105	709	674	552
102	Trodena-Truden	296	34	330	-	75	84	64	100	323	262	174
103	Tubre-Taufers im Muenstertal	276	7	283	-	89	27	21	145	282	239	141
104	Ultimo-Ulten	709	39	748	11	176	79	70	408	733	560	292
105	Vadena-Pfatten	175	4	179	56	148	46	17	18	229	221	186
106	Valdaora-Olang	700	19	719	-	373	161	43	129	706	643	528
107	Val di Vizze-Pfitsch	721	23	744	3	307	136	71	234	748	583	438
108	Valle Aurina-Ahrmtal	1.167	54	1.221	15	422	335	141	315	1.213	1.087	804
109	Valle di Casies-Gsies	398	22	420	1	137	98	33	138	406	356	232
110	Vandoes-Vintl	804	24	828	9	308	181	65	245	799	669	518
111	Varna-Vahrn	969	19	988	5	548	166	67	181	962	877	674
116	Vellturno-Feldthurns	556	12	568	1	164	156	49	183	552	436	272
112	Verano-Voeran	169	5	174	-	40	43	26	67	176	142	101
113	Villabassa-Niederdorf	385	9	394	-	237	63	25	62	387	358	272
114	Villandro-Villanders	421	14	435	3	76	101	36	212	425	346	214
115	Vipiteno-Sterzing	1.853	25	1.878	11	1.260	266	114	219	1.859	1.770	1.406
TOTALE		141.437	2.395	143.832	680	79.732	28.284	9.929	22.622	140.567	128.763	89.508

Tavola 5.23 - Abitazioni occupate e stanze per titolo di godimento, figura giuridica del proprietario e Comune

COMUNI	ABITAZIONI OCCUPATE						DI CUI IN AFFITTO O AD ALTRO TITOLO						
	Persona fisica	Impresa	Cooperativa edilizia	Stato, Regione, Provincia, Comune, IACP	Ente previdenziale	Altro proprietario	Persona fisica	Impresa	Cooperativa edilizia	Stato, Regione, Provincia, Comune, IACP	Ente previdenziale	Altro proprietario	
ABITAZIONI													
001	Aldino-Aldein	385	-	-	24	-	4	48	-	-	22	-	3
002	Andriano-Andrian	242	4	-	-	-	3	43	3	-	-	-	3
003	Anterivo-Altrei	126	-	-	12	-	1	9	-	-	12	-	1
004	Appiano sulla strada del vino- Eppan an der Weinstrasse	3.248	48	30	136	2	51	826	33	1	121	2	42
005	Avelengo-Hafling	161	6	-	1	-	5	16	5	-	1	-	4
006	Badia-Abtei	711	16	2	17	-	7	80	16	-	15	-	6
007	Barbiano-Barbian	400	8	1	18	-	2	58	7	-	17	-	2
008	Bolzano-Bozen	28.828	1.055	279	6.885	186	599	8.682	985	66	6.622	184	550
009	Braies-Prags	150	1	-	2	-	1	16	-	-	2	-	1
010	Brennero-Brenner	525	9	6	125	-	31	157	6	2	120	-	30
011	Bressanone-Brixen	4.653	87	30	627	4	195	1.418	82	9	585	4	180
012	Bronzolo-Branzoll	620	16	8	43	1	8	113	14	-	33	1	8
013	Brunico-Bruneck	3.607	113	43	362	3	54	1.098	102	18	330	3	47
014	Caines-Kuens	68	-	-	-	-	1	8	-	-	-	-	1
015	Caldaro sulla strada del vino- Kaltarn an der Weinstrasse	2.067	42	9	91	1	38	457	36	1	84	1	28
016	Campo di Trens-Freienfeld	596	3	3	48	-	12	111	2	3	45	-	11
017	Campo Tures-Sand in Taufers	1.110	17	4	110	-	16	200	10	4	103	-	13
018	Castelbello-Ciardes-Kastelbell- Tschars	613	12	3	20	-	3	114	10	1	19	-	3
019	Castelrotto-Kastelruth	1.544	43	7	38	-	22	320	29	6	34	-	16
020	Cermes-Tscherms	340	8	-	13	1	3	64	7	-	12	1	3
021	Chienes-Kiens	608	11	5	37	-	6	105	7	1	34	-	5
022	Chiusa-Klausen	1.125	18	8	100	1	14	274	13	5	92	1	11
023	Cornedo all'Isarco-Karneid	699	10	-	69	1	23	125	7	-	65	1	21
024	Cortaccia sulla strada del vino- Kurtatsch an der Weinstrasse	550	6	2	39	-	4	84	5	2	37	-	3
025	Cortina sulla strada del vino- Kurtinig an der Weinstrasse	177	1	-	16	1	1	27	1	-	15	1	-
026	Corvara in Badia-Corvara	329	14	1	23	-	3	43	10	1	22	-	1
027	Curon Venosta-Graun im Vinschgau	624	5	1	30	-	7	54	5	1	30	-	7
028	Dobbiaco-Toblach	731	16	1	103	3	18	161	13	-	97	2	15
029	Egna-Neumarkt	1.239	37	1	91	-	24	261	34	-	86	-	22
030	Falzes-Pfalzen	511	2	1	26	-	1	84	1	1	21	-	1
031	Fiè allo Sciliar-Voels am Schlern	770	6	-	15	-	5	171	3	-	14	-	5
032	Fortezza-Franzensfeste	175	25	-	83	1	42	53	21	-	82	1	41
033	Funes-Villnoess	595	8	2	18	-	9	103	4	2	15	-	7
034	Gais-Gais	610	4	2	36	-	9	93	2	1	35	-	7
035	Gargazzone-Gargazon	359	6	-	18	-	11	51	5	-	17	-	11
036	Glörenza-Glurns	243	4	-	24	-	3	30	2	-	24	-	3
037	Laces-Latsch	1.342	24	4	69	-	18	211	20	-	40	-	16
038	Lagundo-Algund	1.213	41	6	69	1	19	307	35	-	60	1	17
039	Laion-Lajen	520	7	1	21	1	11	95	5	1	20	1	9
040	Laives-Leifers	4.237	138	58	277	1	36	1.114	128	1	252	1	25
041	Lana-Lana	2.630	35	15	165	1	37	668	27	2	147	1	32
042	Lasa-Laas	945	23	6	52	-	6	151	22	2	52	-	6
043	Lauregno-Laurein	96	-	-	3	-	1	8	-	-	3	-	-
117	La Valle-Wengen	263	2	-	5	-	1	27	2	-	5	-	1
044	Luson-Luesen	332	2	-	15	-	11	58	2	-	15	-	10
045	Magrè sulla strada del vino- Margreid an der Weinstrasse	327	2	-	11	-	3	61	2	-	11	-	2
046	Malles Venosta-Mals	1.130	13	9	62	-	17	184	11	3	59	-	16
047	Marebbe-Enneberg	619	12	2	27	1	9	48	8	-	26	-	5
048	Marlengo-Marling	652	18	1	34	1	7	134	13	-	34	1	7
049	Martello-Martell	232	-	-	23	-	-	32	-	-	22	-	-
050	Meltina-Moelten	294	-	7	11	-	2	37	-	-	10	-	2
051	Merano-Meran	11.518	304	96	1.424	15	196	4.003	276	41	1.298	15	169
052	Mongueifo-Welsberg	590	4	5	66	-	8	116	3	-	56	-	6
053	Montagna-Montan	418	5	-	23	-	4	77	3	-	23	-	3
054	Moso in Passiria-Moos in Passier	497	1	-	15	-	-	82	-	-	15	-	-
055	Nalles-Nals	433	8	8	18	-	8	73	4	2	18	-	8
056	Naturno-Naturns	1.265	25	4	68	-	9	227	14	-	56	-	6
057	Naz-Sciaves-Natz-Schabs	521	14	1	28	1	4	130	10	-	25	1	3
058	Nova Levante-Welschnofen	518	3	1	24	-	7	99	3	1	23	-	4
059	Nova Ponente-Deutschnofen	850	15	7	31	-	12	168	11	-	20	-	12
060	Ora-Auer	797	26	4	98	-	10	219	23	1	96	-	9
061	Ortisei-St. Ulrich	1.229	28	24	66	1	21	247	24	2	60	1	16
062	Parcines-Partschins	853	16	1	29	-	6	138	13	-	27	-	6
063	Perca-Percha	278	3	-	18	-	1	43	3	-	18	-	1

Tavola 5.23 segue - Abitazioni occupate e stanze per titolo di godimento, figura giuridica del proprietario e Comune

COMUNI	ABITAZIONI OCCUPATE						DI CUI IN AFFITTO O AD ALTRO TITOLO					
	Persona fisica	Impresa	Cooperativa edilizia	Stato, Regione, Provincia, Comune, IACP	Ente previdenziale	Altro proprietario	Persona fisica	Impresa	Cooperativa edilizia	Stato, Regione, Provincia, Comune, IACP	Ente previdenziale	Altro proprietario
ABITAZIONI												
064	Plaus-Plaus	113	6	-	1	-	21	6	-	-	-	-
065	Ponte Gardena-Waidbruck	48	6	-	7	-	8	17	6	-	7	8
066	Postal-Burgstall	368	10	-	33	-	3	82	7	-	29	3
067	Prato allo Stelvio-Prad am Stilfser Joch	863	4	-	44	-	4	138	4	-	42	4
068	Predoi-Prettau	168	1	-	6	-	1	7	1	-	6	1
069	Proves-Proveis	80	-	-	6	-	-	9	-	-	6	-
070	Racines-Ratschings	901	5	11	36	-	7	140	4	1	35	5
071	Rasun Anterselva-Rasen-Antholz	579	5	2	29	-	3	63	3	-	22	3
072	Renon-Ritten	1.698	22	10	52	-	22	338	15	-	39	15
073	Riffian-Riffian	288	3	1	6	-	1	42	2	-	4	-
074	Rio di Pusteria-Muehlbach	614	7	7	35	-	8	96	4	5	33	8
075	Rodengo-Rodeneck	260	3	2	12	-	3	38	1	2	11	3
076	Salorno-Salurn	818	11	1	86	2	24	196	7	-	83	22
077	San Candido-Innichen	728	14	9	115	-	17	156	12	3	108	15
079	San Genesio Atesino-Jenesien	605	5	6	15	-	11	107	5	1	7	9
080	San Leonardo in Passiria-St. Leonhard in Passeier	798	3	1	52	-	6	99	3	-	44	3
081	San Lorenzo di Sebato-St. Lorenzen	837	13	3	39	-	9	170	13	1	32	7
082	San Martino in Badia-St. Martin in Thurn	355	4	3	5	-	4	30	3	1	5	3
083	San Martino in Passiria-St. Martin in Passeier	686	7	4	27	-	-	150	3	-	24	-
084	San Pancrazio-St. Pankraz	420	3	-	13	-	4	101	3	-	10	4
085	Santa Cristina Val Gardena-St. Christina in Groeden	478	2	1	31	-	3	64	2	-	31	1
086	Sarentino-Samtal	1.617	9	7	62	-	30	311	5	1	54	29
087	Scena-Schenna	653	16	-	20	-	8	112	5	-	14	7
088	Selva dei Molini-Muehlwald	309	2	-	3	-	-	15	2	-	3	-
089	Selva di Val Gardena-Wolkenstein in Groeden	659	21	2	26	-	14	80	15	2	25	12
091	Senales-Schnals	305	5	1	20	-	5	38	3	-	19	5
118	Senale-San Felice-Unsere Liebe Frau im Walde-St. Felix	199	1	7	8	-	7	35	1	1	8	4
092	Sesto-Sexten	484	6	1	26	-	5	44	4	-	23	4
093	Silandro-Schlanders	1.357	27	13	160	1	21	236	21	4	148	17
094	Sluderno-Schluderns	473	3	1	21	-	3	86	1	1	21	3
095	Stelvio-Stiifs	398	7	-	12	1	1	41	6	-	10	1
096	Terento-Terenten	313	2	1	14	-	1	33	-	1	13	-
097	Terlano-Terlan	939	19	7	50	-	15	219	16	-	48	15
098	Termeno sulla strada del vino-Tramin an der Weinstrasse	917	32	4	38	-	9	177	28	2	37	7
099	Tesimo-Tisens	497	2	1	16	-	7	81	-	-	16	5
100	Tires-Tiers	231	1	-	3	-	1	33	-	-	3	1
101	Tirolo-Tirol	655	14	1	39	-	16	131	9	-	36	12
102	Trodna-Truden	308	2	1	18	-	1	49	2	-	14	1
103	Tubre-Taufers im Muenstertal	266	2	-	13	-	2	42	1	-	11	2
104	Ultimo-Ulten	706	7	-	29	1	16	90	3	-	28	12
105	Vadena-Pfatten	212	2	2	17	-	3	26	2	-	13	3
106	Valdaora-Olang	671	8	4	34	-	3	106	5	-	32	1
107	Val di Vizze-Pfitsch	687	9	2	46	-	4	153	7	2	40	4
108	Valle Aurina-Ahrntal	1.187	5	-	26	2	16	130	5	-	23	9
109	Valle di Casies-Gsies	392	-	-	25	-	4	33	-	-	19	3
110	Vandoes-Vinti	756	13	10	48	-	10	128	12	1	45	7
111	Varna-Vahm	895	25	3	49	-	21	231	21	-	47	18
116	Velturno-Feldthurns	548	3	1	12	-	6	104	3	-	11	6
112	Verano-Voeran	168	1	-	4	-	3	11	-	-	3	2
113	Villabassa-Niederndorf	349	5	-	29	1	11	72	4	-	25	9
114	Villandro-Villanders	423	-	1	13	-	2	41	-	-	12	2

Tavola 5.23 segue - Abitazioni occupate e stanze per titolo di godimento, figura giuridica del proprietario e Comune

COMUNI		ABITAZIONI OCCUPATE						DI CUI IN AFFITTO O AD ALTRO TITOLO					
		Persona fisica	Impresa	Cooperativa edilizia	Stato, Regione, Provincia, Comune, IACP	Ente previdenziale	Altro proprietario	Persona fisica	Impresa	Cooperativa edilizia	Stato, Regione, Provincia, Comune, IACP	Ente previdenziale	Altro proprietario
STANZE													
001	Aldino-Aldein	1.946	-	-	97	-	17	189	-	-	87	-	13
002	Andriano-Andrian	1.198	21	-	-	-	14	149	14	-	-	-	14
003	Anterivo-Altrei	497	-	-	46	-	3	34	-	-	46	-	3
004	Appiano sulla strada del vino-Eppan an der Weinstrasse	15.329	193	150	553	7	222	3.017	126	5	483	7	179
005	Avelengo-Hafling	832	17	-	5	-	18	56	15	-	5	-	14
006	Badia-Abtei	3.728	54	10	75	-	32	302	54	-	64	-	29
007	Barbiano-Barbian	1.969	32	6	61	-	16	212	26	-	56	-	16
008	Bolzano-Bozen	112.542	4.292	1.227	25.054	781	2.249	29.643	3.989	240	24.068	772	2.066
009	Braies-Prags	817	5	-	8	-	11	63	-	-	8	-	11
010	Brennero-Brenner	2.452	38	30	499	-	128	572	23	7	479	-	126
011	Bressanone-Brixen	21.344	382	146	2.547	18	798	5.201	357	31	2.366	18	722
012	Bronzolo-Branzoll	2.648	70	40	160	3	38	361	63	-	125	3	38
013	Brunico-Bruneck	16.752	475	205	1.472	12	236	4.216	422	80	1.334	12	200
014	Caines-Kuens	354	-	-	-	-	4	29	-	-	-	-	4
015	Caldaro sulla strada del vino-Kaltern an der Weinstrasse	9.379	170	46	385	2	171	1.685	143	3	360	2	115
016	Campo di Trens-Freienfeld	2.974	12	13	200	-	58	409	8	13	190	-	55
017	Campo Tures-Sand in Taufers	5.657	79	17	483	-	91	773	38	17	445	-	76
018	Castelbello-Ciardes-Kastelbell-Tschars	3.202	52	15	83	-	11	474	43	5	77	-	11
019	Castelrotto-Kastelruth	7.155	184	27	155	-	98	1.263	129	22	136	-	69
020	Cermes-Tschermers	1.555	31	-	52	4	18	231	26	-	48	4	18
021	Chienes-Kiens	3.184	51	26	166	-	21	410	28	5	149	-	18
022	Chiusa-Klausen	5.251	82	38	406	3	58	955	47	23	364	3	47
023	Cornedo all'Isarco-Karneid	3.455	41	-	272	5	77	478	29	-	257	5	70
024	Cortaccia sulla strada del vino-Kurtatsch an der Weinstrasse	2.500	25	5	163	-	20	325	23	5	156	-	16
025	Cortina sulla strada del vino-Kurtinig an der Weinstrasse	821	5	-	58	3	10	95	5	-	55	3	-
026	Corvara in Badia-Corvara	1.519	59	3	93	-	22	159	40	3	88	-	2
027	Curon Venosta-Graun im Vinschgau	3.137	19	5	106	-	36	206	19	5	106	-	36
028	Dobbiaco-Toblach	3.443	65	6	404	11	56	576	50	-	377	8	42
029	Egna-Neumarkt	5.708	143	6	385	-	106	986	132	-	364	-	98
030	Falzes-Pfalzen	2.676	8	3	103	-	6	313	4	3	79	-	6
031	Fiè allo Sciliar-Voels am Schlern	3.606	28	-	74	-	22	673	17	-	69	-	22
032	Fortezza-Franzensfeste	736	107	-	310	4	160	187	82	-	307	4	156
033	Funes-Villnoess	2.950	38	6	81	-	51	356	19	6	64	-	31
034	Gais-Gais	3.123	20	7	151	-	34	360	10	3	147	-	23
035	Gargazzone-Gargazon	1.650	19	-	73	-	47	184	15	-	71	-	47
036	Glorenza-Glums	1.185	16	-	107	-	18	111	9	-	107	-	18
037	Laces-Latsch	6.387	111	18	310	-	72	748	87	-	163	-	64
038	Lagundo-Algund	5.213	177	29	229	1	52	1.004	147	-	200	1	46
039	Laion-Lajen	2.435	42	6	91	4	49	339	24	6	86	4	42
040	Laives-Leifers	17.208	498	281	1.094	4	160	3.845	449	5	1.001	4	111
041	Lana-Lana	11.808	144	72	704	4	164	2.373	109	7	622	4	138
042	Lasa-Laas	4.743	91	32	230	-	27	550	85	8	230	-	27
043	Lauregno-Laurein	442	-	-	10	-	5	36	-	-	10	-	-
117	La Valle-Wengen	1.588	10	-	24	-	4	115	10	-	24	-	4
044	Luson-Luesen	1.721	8	-	57	-	56	232	8	-	57	-	49
045	Magrè sulla strada del vino-Margreid an der Weinstrasse	1.518	8	-	46	-	21	225	8	-	46	-	10
046	Malles Venosta-Mals	6.092	59	48	265	-	98	691	51	11	249	-	94
047	Marebbe-Enneberg	3.307	43	10	113	7	64	182	30	-	106	-	33
048	Marlengo-Marling	2.932	69	4	139	4	26	443	48	-	139	4	26
049	Martello-Martell	1.065	-	-	85	-	-	107	-	-	83	-	-
050	Meltina-Moelten	1.463	-	44	44	-	16	136	-	-	41	-	16
051	Merano-Meran	45.826	1.200	420	5.402	45	714	14.016	1.088	156	4.926	45	605
052	Mongueifo-Welsberg	3.050	15	29	279	-	31	484	12	-	230	-	24
053	Montagna-Montan	1.958	22	-	91	-	30	290	13	-	91	-	23
054	Moso in Passiria-Moos in Passier	2.674	7	-	55	-	-	290	-	-	55	-	-
055	Nalles-Nals	2.056	35	43	59	-	29	275	18	10	59	-	29
056	Naturno-Naturns	5.827	99	20	283	-	40	770	53	-	232	-	22
057	Naz-Sciaves-Natz-Schabs	2.557	69	5	122	5	18	443	50	-	109	5	14
058	Nova Levante-Welschnofen	2.494	8	4	119	-	31	400	8	4	116	-	16
059	Nova Ponente-Deutschnofen	4.228	75	35	141	-	44	653	56	-	87	-	44
060	Ora-Auer	3.594	107	20	417	-	39	772	95	5	410	-	34
061	Ortisei-St. Ulrich	5.792	119	114	280	4	89	984	102	7	257	4	60
062	Parcines-Partschins	3.896	78	6	116	-	27	462	54	-	109	-	27
063	Perca-Percha	1.542	15	-	81	-	4	167	15	-	81	-	4

Tavola 5.23 segue - Abitazioni occupate e stanze per titolo di godimento, figura giuridica del proprietario e Comune

COMUNI	ABITAZIONI OCCUPATE						DI CUI IN AFFITTO O AD ALTRO TITOLO						
	Persona fisica	Impresa	Cooperativa edilizia	Stato, Regione, Provincia, Comune, IACP	Ente previdenziale	Altro proprietario	Persona fisica	Impresa	Cooperativa edilizia	Stato, Regione, Provincia, Comune, IACP	Ente previdenziale	Altro proprietario	
STANZE													
064	Plaus-Plaus	510	10	-	4	-	-	52	10	-	-	-	
065	Ponte Gardena-Waidbruck	245	25	-	29	-	39	71	25	-	29	39	
066	Postal-Burgstall	1.675	42	-	140	-	13	306	23	-	121	13	
067	Prato allo Stelvio-Prad am Stilfer Joch	4.170	21	-	196	-	36	515	21	-	187	36	
068	Predoi-Pretttau	916	4	-	27	-	9	25	4	-	27	9	
069	Proves-Proveys	359	-	-	26	-	-	25	-	-	26	-	
070	Racines-Ratschings	4.539	20	59	143	-	41	529	17	6	140	36	
071	Rasun Anterselva-Rasen-Antholz	3.056	30	12	126	-	11	250	18	-	89	11	
072	Renon-Ritten	8.135	93	55	223	-	105	1.284	60	-	159	62	
073	Riffiano-Riffian	1.380	9	5	23	-	3	152	5	-	16	-	
074	Rio di Pusteria-Muehlbach	3.166	34	30	152	-	44	352	20	19	144	44	
075	Rodengo-Rodeneck	1.356	11	6	51	-	18	155	2	6	46	18	
076	Salorno-Salum	3.586	44	5	354	8	87	734	29	-	342	78	
077	San Candido-Innichen	3.630	58	50	477	-	74	543	45	16	443	58	
079	San Genesis Atesino-Jenesien	2.996	20	35	62	-	61	447	20	7	25	50	
080	San Leonardo in Passiria-St. Leonhard in Passeier	4.119	12	2	222	-	22	367	12	-	181	12	
081	San Lorenzo di Sebato-St. Lorenzen	4.144	59	10	172	-	46	630	59	1	138	36	
082	San Martino in Badia-St. Martin in Thurn	2.116	22	13	24	-	26	150	17	3	24	20	
083	San Martino in Passiria-St. Martin in Passeier	3.549	30	24	116	-	-	586	11	-	100	-	
084	San Pancrazio-St. Pankraz	2.069	12	-	51	-	23	380	12	-	39	23	
085	Santa Cristina Val Gardena-St. Christina in Groeden	2.319	10	5	123	-	12	261	10	-	123	4	
086	Sarentino-Sarntal	7.883	44	39	253	-	137	1.148	21	5	209	130	
087	Scena-Schernera	3.193	60	-	102	-	27	421	16	-	70	22	
088	Selva dei Molini-Muehlwald	1.743	10	-	14	-	-	54	10	-	14	-	
089	Selva di Val Gardena-Wolkenstein in Groeden	3.156	98	7	104	-	61	299	70	7	102	49	
091	Senales-Schnals	1.640	26	7	81	-	33	127	11	-	78	33	
118	Senale-San Felice-Unsere Liebe Frau im Walde-St. Felix	813	5	38	28	-	27	107	5	6	28	15	
092	Sesto-Sexten	2.278	25	5	84	-	29	123	16	-	72	24	
093	Silandro-Schlanders	6.736	125	65	686	5	81	844	97	15	630	67	
094	Sluderno-Schluderns	2.239	14	5	97	-	13	311	5	5	97	13	
095	Stelvio-Stilfs	1.961	27	-	48	4	7	161	22	-	42	7	
096	Terento-Terenten	1.770	13	4	63	-	3	143	-	4	58	-	
097	Terlano-Terlan	4.650	88	40	198	-	72	853	69	-	188	72	
098	Termeno sulla strada del vino-Tramin an der Weinstrasse	4.115	143	16	158	-	38	633	120	6	155	27	
099	Tesimo-Tisens	2.286	9	6	65	-	31	281	-	-	65	21	
100	Tires-Tiers	1.163	5	-	12	-	6	141	-	-	12	6	
101	Tirolo-Tirol	3.002	49	5	116	-	62	440	32	-	101	48	
102	Trodene-Truden	1.267	6	6	71	-	14	172	6	-	54	14	
103	Tubre-Taufers im Muenstertal	1.370	8	-	58	-	8	149	4	-	48	8	
104	Ultimo-Ulten	3.582	31	-	105	5	69	357	13	-	100	49	
105	Vadena-Pfatten	909	9	10	73	-	11	100	9	-	57	11	
106	Valdaora-Olang	3.335	38	20	129	-	9	384	20	-	122	3	
107	Val di Vizze-Pfitsch	3.362	35	8	210	-	21	565	25	8	181	21	
108	Valle Aurina-Ahmtal	6.528	24	-	119	9	60	550	24	-	103	33	
109	Valle di Casies-Gsies	2.224	-	-	102	-	24	129	-	-	80	19	
110	Vandoies-Vintl	3.768	55	57	207	-	51	488	51	4	194	37	
111	Varna-Vahrn	4.336	94	16	197	-	80	865	82	-	189	66	
116	Velturno-Feldthurns	2.841	14	6	59	-	28	390	14	-	56	28	
112	Verano-Voeran	957	7	-	22	-	14	52	-	-	14	10	
113	Villabassa-Niederdorf	1.735	19	-	122	2	40	274	14	-	107	34	
114	Villandro-Villanders	2.257	-	6	60	-	15	145	-	-	55	15	
115	Vipiteno-Sterzing	6.955	139	23	1.021	3	61	1.918	109	3	999	47	
TOTALE		562.779	11.728	3.977	53.178	967	8.689	106.723	9.910	816	49.635	944	7.451

Tavola 5.24 - Abitazioni non occupate e stanze; altri tipi di alloggio per numero di famiglie, componenti e Comune

COMUNI	ABITAZIONI NON OCCUPATE						ALTRI TIPI DI ALLOGGIO		
	NUMERO			Stanze	Abitazioni con angolo di cottura	OCCUPANTI			
	Totale	Numero	Persone			Totale	Famiglie	Componenti	
				DI CUI CON PERSONE TEMPORANEAMENTE PRESENTI					
001	Aldino-Aldein	90	3	7	374	6	1	1	1
002	Andriano-Andrian	15	3	15	69	2	-	-	-
003	Anterivo-Altirei	98	-	-	340	5	3	3	7
004	Appiano sulla strada del vino-Eppan an der Weinstrasse	353	48	94	1.212	72	-	-	-
005	Avelengo-Hafiling	172	3	8	561	65	1	1	1
006	Badia-Abtei	373	2	2	1.329	119	-	-	-
007	Barbiano-Barbian	33	-	-	159	4	1	1	2
008	Bolzano-Bozen	2.489	414	638	8.031	408	131	131	467
009	Braies-Prags	29	-	-	146	2	-	-	-
010	Brennero-Brenner	272	3	4	845	49	-	-	-
011	Bressanone-Brixen	590	61	118	2.335	66	2	2	2
012	Bronzolo-Branzoll	36	2	2	121	2	-	-	-
013	Brunico-Bruneck	492	70	119	1.624	129	-	-	-
014	Caines-Kuens	16	-	-	51	-	-	-	-
015	Caldarò sulla strada del vino-Kalterm an der Weinstrasse	292	25	52	1.108	33	2	2	7
016	Campo di Trens-Freienfeld	75	8	16	311	2	-	-	-
017	Campo Tures-Sand in Taufers	211	14	24	693	28	-	-	-
018	Castelbello-Ciardes-Kastelbell-Tschars	70	5	12	300	22	-	-	-
019	Castelrotto-Kastelruth	822	18	48	3.263	182	7	7	13
020	Cermes-Tscherms	41	5	6	120	13	-	-	-
021	Chienes-Kiens	95	1	4	448	5	-	-	-
022	Chiusa-Klausen	70	10	17	302	1	2	2	4
023	Cornedo all'Isarco-Karneid	110	8	18	435	18	12	12	24
024	Cortaccia sulla strada del vino-Kurtatsch an der Weinstrasse	100	5	16	385	12	-	-	-
025	Cortina sulla strada del vino-Kurtinig an der Weinstrasse	23	-	-	131	1	-	-	-
026	Corvara in Badia-Corvara	225	2	2	787	8	-	-	-
027	Curon Venosta-Graun im Vinschgau	91	-	-	388	5	-	-	-
028	Dobbiaco-Toblach	268	5	9	973	54	14	14	36
029	Egna-Neumarkt	99	3	4	436	3	-	-	-
030	Falzes-Pfalzen	148	1	1	566	36	-	-	-
031	Fiè allo Sciliar-Voels am Schlern	369	10	23	1.444	104	-	-	-
032	Fortezza-Franzensfeste	68	2	7	229	1	-	-	-
033	Funes-Villnoess	121	1	1	496	8	-	-	-
034	Gais-Gais	58	7	8	231	2	-	-	-
035	Gargazzone-Gargazon	35	2	3	119	3	4	4	7
036	Glorenza-Glurns	45	1	1	188	-	-	-	-
037	Laces-Latsch	243	4	9	680	103	-	-	-
038	Lagundo-Algund	253	32	57	766	83	-	-	-
039	Laion-Lajen	215	8	21	859	18	-	-	-
040	Laives-Leifers	239	25	41	810	17	8	8	10
041	Lana-Lana	333	46	95	1.191	45	-	-	-
042	Lasa-Laas	55	3	3	229	1	1	1	4
043	Lauregno-Laurein	31	-	-	136	3	-	-	-
117	La Valle-Wengen	57	3	6	339	2	-	-	-
044	Luson-Luesen	50	-	-	203	8	-	-	-
045	Magrè sulla strada del vino-Margreid an der Weinstrasse	64	1	2	264	7	1	1	1
046	Malles Venosta-Mals	135	11	19	577	7	-	-	-
047	Marebbe-Enneberg	255	-	-	1.039	48	-	-	-
048	Mariengo-Maring	116	24	40	405	23	-	-	-
049	Martello-Martell	90	5	10	333	11	-	-	-
050	Meltina-Moelten	75	2	4	311	4	1	1	1
051	Merano-Meran	2.198	122	213	6.623	329	2	2	2
052	Monguelfo-Welsberg	103	-	-	446	5	-	-	-
053	Montagna-Montan	42	2	2	205	6	1	1	1
054	Moso in Passiria-Moos in Passeier	95	3	9	407	15	3	3	9
055	Nalles-Nals	54	4	4	205	-	-	-	-
056	Naturno-Naturns	229	20	25	780	13	-	-	-
057	Naz-Sciaves-Natz-Schabs	110	24	34	376	27	-	-	-
058	Nova Levante-Welschnofen	794	4	4	2.747	445	10	10	12
059	Nova Ponente-Deutschnofen	305	4	6	1.268	32	18	18	40
060	Ora-Auer	112	3	3	430	1	-	-	-
061	Ortisei-St. Ulrich	576	20	37	2.260	95	-	-	-
062	Parcines-Partschins	157	2	3	468	51	-	-	-
063	Perca-Percha	51	1	1	217	12	-	-	-
064	Plaus-Plaus	35	3	5	75	18	1	1	1

Tavola 5.24 segue - Abitazioni non occupate e stanze; altri tipi di alloggio per numero di famiglie, componenti e Comune

COMUNI	ABITAZIONI NON OCCUPATE								
	NUMERO					ALTRI TIPI DI ALLOGGIO			
	DI CUI CON PERSONE TEMPORANEAMENTE PRESENTI			Stanze	Abitazioni con angolo di cottura	OCCUPANTI			
	Totale	Numero	Persone			Totale	Famiglie	Componenti	
065	Ponte Gardena-Waidbruck	24	5	11	88	1	-	-	-
066	Postal-Burgstall	35	1	2	133	2	-	-	-
067	Prato allo Stelvio-Prad am Stifser Joch	160	-	-	596	11	2	2	2
068	Predoi-Prettau	32	1	3	129	1	-	-	-
069	Proves-Proveis	24	1	2	81	5	-	-	-
070	Racines-Ratschings	90	2	2	386	4	-	-	-
071	Rasun Anterselva-Rasen-Antholz	58	1	1	265	2	1	1	1
072	Renon-Ritten	811	27	70	3.403	146	7	7	12
073	Riffiano-Riffian	35	1	1	150	1	-	-	-
074	Rio di Pusteria-Muehlbach	38	1	1	172	1	-	-	-
075	Rodengo-Rodeneck	68	-	-	250	-	-	-	-
076	Salorno-Salurn	225	5	12	880	67	8	8	22
077	San Candido-Innichen	267	41	68	858	67	-	-	-
079	San Genesio Atesino-Jenesien	129	2	4	546	12	-	-	-
080	San Leonardo in Passiria-St. Leonhard in Passeier	114	-	-	448	15	-	-	-
081	San Lorenzo di Sebato-St. Lorenzen	163	2	2	620	23	-	-	-
082	San Martino in Badia-St. Martin in Thurn	103	3	7	499	11	-	-	-
083	San Martino in Passiria-St. Martin in Passeier	76	1	5	299	9	-	-	-
084	San Pancrazio-St. Pankraz	76	-	-	305	5	1	1	2
085	Santa Cristina Val Gardena-St. Christina in Groeden	208	2	8	680	124	-	-	-
086	Sarentino-Sarntal	266	6	6	967	79	8	8	20
087	Scena-Schenna	123	6	11	497	5	5	5	5
088	Selva dei Molini-Muehlwald	46	2	5	206	5	-	-	-
089	Selva di Val Gardena-Wolkenstein in Groeden	401	2	2	1.451	169	-	-	-
091	Senales-Schnals	47	-	-	215	8	-	-	-
118	Senale-San Felice-Unsere Liebe Frau im Walde-St. Felix	45	2	4	189	1	-	-	-
092	Sesto-Sexten	52	1	5	208	9	-	-	-
093	Silandro-Schlanders	174	26	38	617	14	1	1	1
094	Sluderno-Schluderns	27	2	4	93	9	1	1	4
095	Stelvio-Stilfs	163	4	8	504	70	6	6	7
096	Terento-Terenten	109	3	3	337	65	-	-	-
097	Terlano-Terlan	50	13	32	225	1	11	11	28
098	Termeno sulla strada del vino-Tramin an der Weinstrasse	140	11	28	495	21	-	-	-
099	Tesimo-Tisens	153	7	13	534	36	2	2	2
100	Tires-Tiers	63	-	-	264	1	12	12	42
101	Tirolo-Tirol	162	7	15	528	67	-	-	-
102	Trodena-Truden	119	1	1	452	8	-	-	-
103	Tubre-Taufers im Muenstertal	21	4	7	94	2	-	-	-
104	Ultimo-Ulten	133	2	3	587	8	-	-	-
105	Vadena-Pfatten	42	7	21	150	5	1	1	2
106	Valdaora-Olang	146	4	8	554	15	2	2	2
107	Val di Vizze-Pfitsch	145	9	11	570	29	-	-	-
108	Valle Aurina-Ahrntal	145	7	15	683	3	-	-	-
109	Valle di Casies-Gsies	47	-	-	176	6	3	3	5
110	Vandolies-Vintl	33	1	1	139	2	-	-	-
111	Varna-Vahrn	132	4	7	593	18	-	-	-
116	Velturno-Feldthurns	86	1	1	346	1	-	-	-
112	Verano-Voeran	55	-	-	266	-	-	-	-
113	Villabassa-Niederdorf	145	13	20	506	54	-	-	-
114	Villandro-Villanders	60	3	10	233	3	1	1	7
115	Vipiteno-Sterzing	380	51	85	1.241	73	-	-	-
TOTALE		22.012	1.413	2.495	79.907	4.193	298	298	816

Tavola 5.25 - Abitazioni non occupate e stanze per motivo della non occupazione, disponibilità e Comune

COMUNI	MOTIVO DELLA NON OCCUPAZIONE				Totale	DISPONIBILI				
	Utilizzata per vacanza	Utilizzata per lavoro e/o studio	Utilizzata per altri motivi	Non utilizzata		Solo per la vendita	Solo per l'affitto	Sia per la vendita, sia per l'affitto	Nè per la vendita, nè per l'affitto	
ABITAZIONI										
001	Aldino-Aldein	42	10	3	35	90	1	7	2	80
002	Andriano-Andrian	3	1	2	9	15	-	-	-	15
003	Anterivo-Altrei	65	4	7	22	98	3	20	-	75
004	Appiano sulla strada del vino-Eppan an der Weinstrasse	179	37	56	81	353	4	135	11	203
005	Avelengo-Hafling	162	7	-	3	172	-	12	1	159
006	Badia-Abtei	298	13	15	47	373	4	18	6	345
007	Barbiano-Barbian	13	-	3	17	33	-	6	-	27
008	Bolzano-Bozen	223	463	595	1.208	2.489	141	441	122	1.785
009	Braies-Prags	16	3	2	8	29	-	-	-	29
010	Brennero-Brenner	150	6	12	104	272	-	91	12	169
011	Bressanone-Brixen	227	79	98	186	590	25	134	22	409
012	Bronzolo-Branzoll	5	8	5	18	36	2	1	3	30
013	Brunico-Bruneck	269	70	49	104	492	8	58	14	412
014	Caines-Kuens	11	1	3	1	16	-	-	-	16
015	Caldaro sulla strada del vino-Kaltem an der Weinstrasse	144	33	32	83	292	8	68	11	205
016	Campo di Trens-Freienfeld	18	11	3	43	75	-	25	4	46
017	Campo Tures-Sand in Taufers	104	16	17	74	211	2	38	-	171
018	Castelbello-Ciardes-Kastelbell-Tschars	16	9	1	44	70	1	12	-	57
019	Castelrotto-Kastelruth	513	27	147	135	822	12	122	10	678
020	Cermes-Tscherms	27	2	1	11	41	1	13	3	24
021	Chienes-Kiens	20	11	13	51	95	4	20	2	69
022	Chiusa-Klausen	29	8	14	19	70	1	21	-	48
023	Cornedo all'Isarco-Karneid	44	15	17	34	110	2	13	-	95
024	Cortaccia sulla strada del vino-Kurtatsch an der Weinstrass	46	10	11	33	100	2	7	-	91
025	Cortina sulla strada del vino-Kurtinig an der Weinstrasse	3	1	4	15	23	1	2	-	20
026	Corvara in Badia-Corvara	205	8	7	5	225	1	12	19	193
027	Curon Venosta-Graun im Vinschgau	37	3	3	48	91	-	12	-	79
028	Dobbiaco-Toblach	181	28	30	29	268	10	37	14	207
029	Egna-Neumarkt	25	14	13	47	99	2	13	2	82
030	Falzes-Pfalzen	108	5	8	27	148	2	10	1	135
031	Fiè allo Sciliar-Voels am Schlern	325	12	9	23	369	4	39	2	324
032	Fortezza-Franzensfeste	3	11	4	50	68	2	27	12	27
033	Funes-Villnoess	68	9	7	37	121	3	8	2	108
034	Gais-Gais	21	4	8	25	58	2	3	3	50
035	Gargazzone-Gargazon	9	6	9	11	35	7	1	1	26
036	Giorenza-Glurns	17	3	-	25	45	2	3	-	40
037	Laces-Latsch	134	13	36	60	243	7	15	4	217
038	Lagundo-Algund	89	29	47	88	253	10	79	2	162
039	Laion-Lajen	146	12	5	52	215	5	45	6	159
040	Laives-Leifers	27	34	54	124	239	12	29	10	188
041	Lana-Lana	138	40	26	129	333	9	43	22	259
042	Lasa-Laas	16	3	7	29	55	2	6	-	47
043	Lauregno-Laurein	15	1	2	13	31	-	5	1	25
117	La Valle-Wengen	7	1	8	41	57	-	9	-	48
044	Luson-Luesen	22	5	4	19	50	-	2	-	48
045	Magrè sulla strada del vino-Margreid an der Weinstrasse	38	12	4	10	64	2	7	-	55
046	Malles Venosta-Mals	56	5	12	62	135	6	23	7	99
047	Marebbe-Enneberg	164	20	19	52	255	3	45	-	207
048	Marlengo-Marling	51	26	11	28	116	2	38	1	75
049	Martello-Martell	39	9	7	35	90	-	8	2	80
050	Meltina-Moelten	44	-	6	25	75	2	1	4	68
051	Merano-Meran	1.117	173	177	731	2.198	52	476	56	1.614
052	Mongueffo-Welsberg	40	4	12	47	103	2	26	-	75
053	Montagna-Montan	19	6	2	15	42	-	6	-	36
054	Moso in Passiria-Moos in Passeier	45	6	-	44	95	2	19	3	71
055	Nalles-Nals	17	14	14	9	54	2	9	-	43
056	Naturno-Naturns	120	22	21	66	229	11	25	9	184
057	Naz-Sciaves-Natz-Schabs	54	30	15	11	110	3	33	-	74
058	Nova Levante-Welschnofen	719	6	42	27	794	-	66	9	719
059	Nova Ponente-Deutschnofen	190	23	14	78	305	5	45	5	250
060	Ora-Auer	11	22	9	70	112	11	15	1	85
061	Ortisei-St. Ulrich	334	37	82	123	576	8	189	7	372
062	Parcines-Partschins	113	7	4	33	157	4	12	5	136
063	Perca-Percha	20	-	2	29	51	-	3	4	44

Tavola 5.25 segue - Abitazioni non occupate e stanze per motivo della non occupazione, disponibilità e Comune

COMUNI	MOTIVO DELLA NON OCCUPAZIONE				Totale	DISPONIBILI				
	Utilizzata per vacanza	Utilizzata per lavoro e/o studio	Utilizzata per altri motivi	Non utilizzata		Solo per la vendita	Solo per l'affitto	Sia per la vendita, sia per l'affitto	Nè per la vendita, nè per l'affitto	
ABITAZIONI										
064	Plaus-Plaus	26	4	1	4	35	2	2	3	28
065	Ponte Gardena-Waidbruck	1	5	-	18	24	-	4	-	20
066	Postal-Burgstall	11	5	7	12	35	1	-	1	33
067	Prato allo Stelvio-Prad am Stifser Joch	92	6	9	53	160	2	68	1	89
068	Predoi-Prettau	9	-	-	23	32	2	6	-	24
069	Proves-Proveys	11	5	2	6	24	1	2	1	20
070	Racines-Ratschings	47	5	8	30	90	-	19	5	66
071	Rasun Anterselva-Rasen-Antholz	26	5	9	18	58	1	4	1	52
072	Renon-Ritten	639	60	39	73	811	5	79	5	722
073	Rifiano-Riffian	9	9	5	12	35	-	6	2	27
074	Rio di Pusteria-Muehlbach	17	-	2	19	38	-	7	-	31
075	Rodengo-Rodeneck	18	3	12	35	68	5	12	3	48
076	Salomo-Salurn	103	21	13	88	225	10	18	5	192
077	San Candido-Innichen	162	38	13	54	267	2	68	1	196
079	San Genesio Atesino-Jenesien	81	5	19	24	129	1	23	1	104
080	San Leonardo in Passiria-St. Leonhard in Passeier	38	9	14	53	114	4	12	2	96
081	San Lorenzo di Sebato-St. Lorenzen	81	15	15	52	163	-	30	1	132
082	San Martino in Badia-St. Martin in Thurn	32	6	14	51	103	1	16	-	86
083	San Martino in Passiria-St. Martin in Passeier	26	3	12	35	76	2	22	-	52
084	San Pancrazio-St. Pankraz	32	7	4	33	76	3	13	5	55
085	Santa Cristina Val Gardena-St. Christina in Groeden	154	13	8	33	208	3	4	1	200
086	Sarentino-Sarntal	166	12	20	68	266	3	35	2	226
087	Scena-Schenna	65	8	8	42	123	4	17	10	92
088	Selva dei Molini-Muehlwald	22	5	-	19	46	1	8	1	36
089	Selva di Val Gardena-Wolkenstein in Groeden	269	58	29	45	401	4	62	2	333
091	Senales-Schnals	26	2	2	17	47	-	3	2	42
118	Senale-San Felice-Unsere Liebe Frau im Walde-St. Felix	16	7	1	21	45	1	1	-	43
092	Sesto-Sexten	27	3	7	15	52	-	10	2	40
093	Silandro-Schiandars	72	42	23	37	174	1	41	4	128
094	Sluderno-Schluderns	19	-	2	6	27	-	12	1	14
095	Stelvio-Stiifs	133	6	-	24	163	2	8	1	152
096	Terento-Terenten	73	9	4	23	109	1	6	-	102
097	Terlano-Terlan	5	10	7	28	50	-	7	1	42
098	Termeno sulla strada del vino-Tramin an der Weinstrasse	54	6	16	64	140	1	51	5	83
099	Tesimo-Tisens	98	16	7	32	153	2	15	1	135
100	Tires-Tiers	28	3	7	25	63	-	6	-	57
101	Tirolo-Tirol	91	25	11	35	162	2	10	2	148
102	Trodena-Truden	88	8	4	19	119	4	36	5	74
103	Tubre-Taufers im Muenstertal	4	1	1	15	21	1	2	1	17
104	Ultimo-Ulten	58	6	14	55	133	2	13	4	114
105	Vadena-Platten	8	13	9	12	42	1	9	-	32
106	Valdaora-Olang	86	10	24	26	146	3	13	3	127
107	Val di Vizze-Pfitsch	60	13	8	64	145	-	35	4	106
108	Valle Aurina-Ahmtal	59	13	18	55	145	12	7	5	121
109	Valle di Casies-Gsies	9	3	16	19	47	-	14	4	29
110	Vandoies-Vintl	11	2	6	14	33	-	4	-	29
111	Varna-Vahrn	55	27	10	40	132	4	28	-	100
116	Veiturno-Feldthurns	30	4	23	29	86	-	35	1	50
112	Verano-Voeran	31	-	6	18	55	3	3	1	48
113	Villabassa-Niederdorf	68	9	33	35	145	1	31	7	106
114	Villandro-Villanders	35	3	7	15	60	2	27	1	30

Tavola 5.25 segue - Abitazioni non occupate e stanze per motivo della non occupazione, disponibilità e Comune

COMUNI	MOTIVO DELLA NON OCCUPAZIONE				DISPONIBILI					
	Utilizzata per vacanza	Utilizzata per lavoro e/o studio	Utilizzata per altri motivi	Non utilizzata	Totale	Solo per la vendita	Solo per l'affitto	Sia per la vendita, sia per l'affitto	Nè per la vendita, nè per l'affitto	
STANZE										
001	Aldino-Aldein	182	31	9	152	374	6	24	10	334
002	Andriano-Andrian	11	1	11	46	69	-	-	-	69
003	Anterivo-Altrei	227	19	22	72	340	10	69	-	261
004	Appiano sulla strada del vino-Eppan an der Weinstrasse	561	126	214	311	1.212	22	378	36	776
005	Avelengo-Hafling	524	21	-	16	561	-	43	2	516
006	Badia-Abtei	916	46	90	277	1.329	25	78	22	1.204
007	Barbiano-Barbian	63	-	17	79	159	-	24	-	135
008	Bozano-Bozen	774	1.455	1.918	3.884	8.031	474	1.413	345	5.799
009	Braies-Prags	71	19	14	42	146	-	-	-	146
010	Brennero-Brenner	454	18	40	333	845	-	316	33	496
011	Bressanone-Brixen	915	253	370	797	2.335	95	514	82	1.644
012	Bronzolo-Branzoll	21	21	19	60	121	6	3	10	102
013	Brunico-Bruneck	819	235	170	400	1.624	28	174	65	1.357
014	Caines-Kuens	29	5	13	4	51	-	-	-	51
015	Caldaro sulla strada del vino-Kaltern an der Weinstrasse	530	136	118	324	1.108	40	236	34	798
016	Campo di Trens-Freienfeld	84	33	14	180	311	-	82	18	211
017	Campo Tures-Sand in Taufers	356	54	62	221	693	7	125	-	561
018	Castelbello-Ciardes-Kastelbell-Tschars	57	28	7	208	300	6	39	-	255
019	Castelrotto-Kastelruth	2.078	105	544	536	3.263	51	491	40	2.681
020	Cermes-Tschems	71	5	1	43	120	5	40	9	66
021	Chienes-Kiens	96	44	64	244	448	13	64	6	365
022	Chiusa-Klausen	139	26	47	90	302	4	107	-	191
023	Cornedo all'Isarco-Karneid	151	58	75	151	435	6	42	-	387
024	Cortaccia sulla strada del vino-Kurtatsch an der Weinstrasse	183	33	44	125	385	14	22	-	349
025	Cortina sulla strada del vino-Kurtinig an der Weinstrasse	13	3	52	63	131	9	39	-	83
026	Corvara in Badia-Corvara	696	34	34	23	787	3	53	68	663
027	Curon Venosta-Graun im Vinschgau	165	12	13	198	388	-	43	-	345
028	Dobbiaco-Toblach	664	99	101	109	973	44	143	55	731
029	Egna-Neumarkt	108	67	55	206	436	19	51	9	357
030	Faazes-Pfalzen	396	16	33	121	566	4	39	3	520
031	Fiè allo Sciliar-Voels am Schlern	1.277	46	35	86	1.444	17	149	7	1.271
032	Fortezza-Franzensfeste	10	34	13	172	229	7	88	42	92
033	Funes-Villnoess	254	30	37	175	496	16	43	8	429
034	Gais-Gais	77	16	29	109	231	9	11	10	201
035	Gargazzone-Gargazon	32	22	26	39	119	29	-	2	88
036	Glionza-Glurms	64	10	-	114	188	8	10	-	170
037	Laces-Latsch	284	55	125	216	680	21	50	15	594
038	Lagundo-Algund	234	85	130	317	766	41	212	8	505
039	Laion-Lajen	549	67	17	226	859	17	160	29	653
040	Laives-Leifers	77	91	187	455	810	46	85	28	651
041	Lana-Lana	506	134	91	460	1.191	37	138	76	940
042	Lasa-Laas	71	8	24	126	229	11	29	-	189
043	Lauregno-Laurein	56	2	10	68	136	-	22	6	108
117	La Valle-Wengen	37	7	44	251	339	-	46	-	293
044	Luson-Luesen	81	22	16	84	203	-	7	-	196
045	Magrè sulla strada del vino-Margreid an der Weinstrasse	154	56	19	35	264	5	20	-	239
046	Malles Venosta-Mals	217	21	71	268	577	16	87	27	447
047	Marebbe-Enneberg	666	75	64	234	1.039	10	172	-	857
048	Marlengo-Marling	184	76	52	93	405	7	115	5	278
049	Martello-Martell	126	38	22	147	333	-	25	10	298
050	Meltina-Moelten	185	-	22	104	311	9	3	16	283
051	Merano-Meran	3.007	486	615	2.515	6.623	177	1.148	187	5.111
052	Monguelfo-Welsberg	174	11	52	209	446	9	104	-	333
053	Montagna-Montan	83	24	21	77	205	-	39	-	166
054	Moso in Passiria-Moos in Passeier	175	35	-	197	407	11	84	13	299
055	Nalles-Nals	66	52	53	34	205	9	36	-	160
056	Naturno-Naturns	394	74	71	241	780	38	92	28	622
057	Naz-Sciaves-Natz-Schabs	177	102	61	36	376	10	100	-	266
058	Nova Levante-Welschnofen	2.446	31	137	133	2.747	-	237	40	2.470
059	Nova Ponente-Deutschnofen	777	115	56	320	1.268	34	156	18	1.060
060	Ora-Auer	37	76	39	278	430	44	51	3	332
061	Ortisei-St. Ulrich	1.279	148	315	518	2.260	32	754	25	1.449
062	Parcines-Partschins	296	25	11	136	468	16	34	11	407
063	Perca-Percha	91	-	3	123	217	-	10	16	191

Tavola 5.25 segue - Abitazioni non occupate e stanze per motivo della non occupazione, disponibilità e Comune

COMUNI	MOTIVO DELLA NON OCCUPAZIONE				Totale	DISPONIBILI				
	Utilizzata per vacanza	Utilizzata per lavoro e/o studio	Utilizzata per altri motivi	Non utilizzata		Solo per la vendita	Solo per l'affitto	Sia per la vendita, sia per l'affitto	Nè per la vendita, nè per l'affitto	
STANZE										
064	Plaus-Plaus	54	10	1	10	75	4	4	5	62
065	Ponte Gardena-Waidbruck	3	17	-	68	88	-	15	-	73
066	Postal-Burgstall	46	18	23	46	133	6	-	3	124
067	Prato allo Stelvio-Prad am Stilfer Joch	309	23	36	228	596	15	209	2	370
068	Predoi-Prettau	34	-	-	95	129	7	20	-	102
069	Proves-Proveis	38	16	8	19	81	4	7	4	66
070	Racines-Ratschings	200	19	38	129	386	-	77	20	289
071	Rasun Anterselva-Rasen-Antholz	114	27	39	85	265	3	17	7	238
072	Renon-Ritten	2.706	220	158	319	3.403	25	305	23	3.050
073	Riffiano-Riffian	42	40	21	47	150	-	25	8	117
074	Rio di Pusteria-Muehlbach	70	-	13	89	172	-	25	-	147
075	Rodengo-Rodeneck	78	12	47	113	250	10	44	13	183
076	Salorno-Salurn	367	89	52	372	880	48	69	18	745
077	San Candido-Innichen	485	87	59	227	858	11	202	4	641
079	San Genesio Atesino-Jenesien	348	20	66	112	546	2	89	3	452
080	San Leonardo in Passiria-St. Leonhard in Passeier	127	42	56	223	448	17	40	7	384
081	San Lorenzo di Sebato-St. Lorenzen	262	65	49	244	620	-	88	4	528
082	San Martino in Badia-St. Martin in Thurn	142	25	95	237	499	5	67	-	427
083	San Martino in Passiria-St. Martin in Passeier	103	14	32	150	299	3	79	-	217
084	San Pancrazio-St. Pankraz	125	29	17	134	305	10	54	20	221
085	Santa Cristina Val Gardena-St. Christina in Groeden	432	50	35	163	680	19	16	3	642
086	Sarentino-Sarntal	566	32	79	290	967	12	119	8	828
087	Scena-Schenna	253	31	32	181	497	17	61	39	380
088	Selva dei Molini-Muehlwald	114	19	-	73	206	5	24	4	173
089	Selva di Val Gardena-Wolkenstein in Groeden	841	242	148	220	1.451	21	232	5	1.193
091	Senales-Schnals	102	21	11	81	215	-	11	10	194
118	Senale-San Felice-Unsere Liebe Frau im Walde-St. Felix	73	23	6	87	189	6	5	-	178
092	Sesto-Sexten	106	9	17	76	208	-	25	8	175
093	Silandro-Schlanders	267	127	78	145	617	3	121	18	475
094	Sluderno-Schluderns	58	-	7	28	93	-	39	4	50
095	Stelvio-Stilfs	369	25	-	110	504	7	21	6	470
096	Terento-Terenten	175	40	19	103	337	3	24	-	310
097	Terlano-Terlan	23	45	27	130	225	-	30	4	191
098	Termeno sulla strada del vino-Tramin an der Weinstrasse	152	29	68	246	495	5	149	13	328
099	Tesimo-Tisens	309	51	36	138	534	8	59	4	463
100	Tires-Tiers	118	10	32	104	264	-	23	-	241
101	Tirolo-Tirol	278	90	35	125	528	10	42	6	470
102	Trodene-Truden	342	29	14	67	452	17	139	17	279
103	Tubre-Taufers im Muenstertal	11	5	3	75	94	10	11	5	68
104	Ultimo-Ulten	254	33	54	246	587	7	68	16	496
105	Vadena-Pfatten	26	48	26	50	150	5	30	-	115
106	Valdaora-Olang	310	39	97	108	554	11	53	6	484
107	Val di Vizze-Pfitsch	200	42	36	292	570	-	137	20	413
108	Valle Aurina-Ahrntal	263	67	79	274	683	50	36	24	573
109	Valle di Casies-Gsies	27	7	62	80	176	-	51	17	108
110	Vandoes-Vintl	46	10	28	55	139	-	19	-	120
111	Varna-Vahrn	249	97	49	198	593	21	138	-	434
116	Veiturno-Feldthurns	117	22	71	136	346	-	111	7	228
112	Verano-Voeran	152	-	27	87	266	18	13	5	230
113	Villabassa-Niederdorf	236	22	116	132	506	2	117	9	378
114	Villandro-Villanders	114	12	36	71	233	8	90	3	132
115	Vipiteno-Sterzing	583	152	79	427	1.241	15	211	30	985
TOTALE		38.316	7.279	8.856	25.456	79.907	2.027	12.630	1.909	63.341

Tavola 5.26 - Abitazioni non occupate per servizio installato e Comune (a)

COMUNI	ABITAZIONI CHE DISPONGONO DI						ABITAZIONI CHE NON DISPONGONO DI					
	Totale abita- zioni	Acqua pota- bile	Gabinetto	Bagno	Riscalda- mento	Acqua calda	Acqua pota- bile	Gabinetto	Bagno	Riscalda- mento	Acqua calda	
001	Aldino-Aldein	90	85	80	62	65	43	5	10	28	25	44
002	Andriano-Andrian	15	14	14	11	11	10	1	1	4	2	4
003	Anterivo-Altrei	98	97	88	77	90	75	1	10	20	8	23
004	Appiano sulla strada del vino- Eppan an der Weinstrasse	353	347	349	320	334	262	1	3	25	17	20
005	Avelengo-Hafling	172	168	172	116	169	116	2	-	50	3	56
006	Badia-Abtei	373	367	372	350	369	357	4	1	13	4	16
007	Barbiano-Barbian	33	31	30	22	21	13	-	2	9	10	10
008	Bolzano-Bozen	2.489	2.365	2.384	2.149	2.204	1.936	15	20	162	179	206
009	Braies-Prags	29	25	29	16	20	20	3	-	11	9	9
010	Brennero-Brenner	272	271	271	255	267	237	-	1	13	5	35
011	Bressanone-Brixen	590	559	566	507	521	413	7	8	40	41	60
012	Bronzolo-Bronzoll	36	33	35	31	29	17	3	1	5	7	3
013	Brunico-Bruneck	492	478	485	459	479	450	4	5	25	13	33
014	Caines-Kuens	16	16	16	15	16	15	-	-	1	-	1
015	Caldarò sulla strada del vino- Kaltern an der Weinstrasse	292	281	289	265	257	228	-	3	19	23	31
016	Campo di Trens-Freienfeld	75	69	66	56	64	34	5	9	17	11	35
017	Campo Tures-Sand in Taufers	211	176	177	157	173	140	-	2	19	6	21
018	Castelbello-Ciardes-Kastel- bell-Tschars	70	69	70	62	66	59	1	-	8	4	11
019	Castelrotto-Kastelruth	822	802	812	688	787	669	14	9	129	33	133
020	Cermes-Tscherms	41	38	41	41	39	13	-	-	-	1	3
021	Chienes-Kiens	95	86	87	66	77	52	7	8	28	17	14
022	Chiusa-Klausen	70	65	65	58	53	48	2	1	8	7	16
023	Cornedo all'Isarco-Karneid	110	107	109	101	103	67	1	1	9	5	15
024	Cortaccia sulla strada del vino- Kurtatsch an der Wein- strass	100	89	89	68	75	51	10	11	32	25	21
025	Cortina sulla strada del vino- Kurtinig an der Weinstrasse	23	23	23	20	19	16	-	-	3	4	6
026	Corvara in Badia-Corvara	225	218	224	217	224	155	-	-	4	1	2
027	Curon Venosta-Graun im Vin- schgau	91	81	77	60	72	42	8	13	28	15	42
028	Dobbiaco-Toblach	268	263	267	252	264	245	-	1	11	3	15
029	Egna-Neumarkt	99	98	97	92	85	75	-	2	5	14	15
030	Falzes-Pfalzen	148	147	145	137	144	135	-	2	9	3	12
031	Fiè allo Sciliar-Voels am Schiern	369	362	367	352	354	342	1	2	15	14	23
032	Fortezza-Franzensfeste	68	66	67	59	66	12	-	-	4	-	1
033	Funes-Villnoess	121	114	116	81	100	76	6	5	38	20	20
034	Gais-Gais	58	57	57	57	57	52	1	1	1	1	-
035	Gargazzone-Gargazon	35	34	34	32	31	32	-	-	1	3	-
036	Giorenza-Glurns	45	43	41	33	41	32	2	2	2	4	10
037	Laces-Latsch	243	234	238	226	232	130	1	4	14	10	14
038	Lagundo-Algund	253	249	252	228	225	197	4	1	22	28	56
039	Laion-Lajen	215	210	212	183	206	143	1	-	28	8	18
040	Laives-Leifers	239	217	220	191	201	45	3	3	28	21	10
041	Lana-Lana	333	306	314	288	298	148	1	-	19	16	20
042	Lasa-Laas	55	49	45	38	46	32	2	6	13	5	19
043	Lauregno-Laurein	31	31	27	21	23	18	-	4	10	8	13
117	La Valle-Wengen	57	51	55	29	52	32	6	2	28	5	25
044	Luson-Luesen	50	45	50	39	50	38	-	-	11	-	12
045	Magrè sulla strada del vino- Margreid an der Wein- strasse	64	63	63	51	60	5	1	1	13	4	2
046	Malles Venosta-Mals	135	126	123	105	107	96	4	11	27	18	28
047	Marebbe-Enneberg	255	249	246	221	250	112	5	9	30	5	19
048	Marlengo-Marling	116	114	115	104	104	90	-	1	11	12	23
049	Martello-Martell	90	89	88	54	87	42	1	2	36	3	48
050	Mellina-Moelten	75	69	73	54	61	48	6	2	20	14	20
051	Merano-Meran	2.198	2.165	2.185	2.072	2.083	1.951	8	7	75	101	236
052	Monguelfo-Welsberg	103	96	93	85	84	50	-	3	11	12	11
053	Montagna-Montan	42	42	42	40	37	32	-	-	2	5	10
054	Moso in Passiria-Moos in Passeier	95	90	90	62	82	50	5	5	33	13	45
055	Nalles-Nals	54	52	54	48	49	31	-	-	3	5	5
056	Naturno-Naturns	229	224	228	212	214	205	1	-	7	9	13
057	Naz-Sciaves-Natz-Schabs	110	108	110	109	110	15	-	-	-	-	2
058	Nova Levante-Welschnofen	794	786	794	784	788	756	1	-	4	6	2
059	Nova Ponente-Deutschnofen	305	303	303	251	297	231	2	2	54	8	63
060	Ora-Auer	112	109	110	99	90	78	2	2	10	22	10
061	Ortisei-St. Ulrich	576	568	569	529	540	527	4	6	40	35	42
062	Parcines-Partschins	157	155	157	140	144	111	-	-	15	13	9
063	Perca-Percha	51	50	50	39	45	39	1	1	11	6	12
064	Plaus-Plaus	35	35	35	35	35	35	-	-	-	-	-

Tavola 5.26 segue - Abitazioni non occupate per servizio installato e Comune (a)

COMUNI		ABITAZIONI CHE DISPONGONO DI						ABITAZIONI CHE NON DISPONGONO DI					
		Totale abita- zioni	Acqua pota- bile	Gabinetto	Bagno	Riscalda- mento	Acqua calda	Acqua pota- bile	Gabinetto	Bagno	Riscalda- mento	Acqua calda	
065	Ponte Gardena-Waidbruck	24	23	22	20	9	7	-	2	4	10	4	
066	Postal-Burgstall	35	32	35	32	33	16	2	-	3	2	1	
067	Prato allo Stelvio-Prad am Stil- fser Joch	160	154	157	135	149	73	1	2	19	11	6	
068	Predoi-Prettau	32	31	29	26	26	20	1	3	6	2	11	
069	Proves-Proveis	24	24	24	19	21	20	-	-	2	3	4	
070	Racines-Ratschings	90	86	88	70	86	-	3	2	17	4	2	
071	Rasun Anterselva-Rasen-An- tholz	58	57	56	45	55	15	1	2	13	2	4	
072	Renon-Ritten	811	797	807	751	762	721	5	3	51	42	64	
073	Rifiano-Riffian	35	35	35	24	31	11	-	-	10	4	3	
074	Rio di Pusteria-Muehlbach	38	38	37	32	34	25	-	1	6	4	9	
075	Rodengo-Rodeneck	68	44	35	30	33	10	3	10	15	8	4	
076	Salorno-Salurn	225	215	214	184	188	148	7	10	40	35	64	
077	San Candido-Innichen	267	259	262	237	260	240	2	4	14	7	11	
079	San Genesio Atesino-Jenesien	129	119	125	103	115	76	8	3	25	13	43	
080	San Leonardo in Passiria-St. Leonhard in Passeier	114	110	110	84	104	84	3	4	24	8	29	
081	San Lorenzo di Sebato-St. Lorenzen	163	162	161	136	152	135	1	2	27	10	22	
082	San Martino in Badia-St. Mar- tin in Thurn	103	101	98	84	98	82	2	5	18	5	20	
083	San Martino in Passiria-St. Martin in Passeier	76	70	74	60	71	40	5	1	14	5	4	
084	San Pancrazio-St. Pankraz	76	72	75	54	73	51	2	1	22	3	24	
085	Santa Cristina Val Gardena- St. Christina in Groeden	208	207	206	116	201	147	1	2	90	7	54	
086	Sarentino-Sarntal	266	264	262	238	258	182	2	4	24	7	36	
087	Scena-Schenna	123	120	121	109	118	108	3	2	11	5	12	
088	Selva dei Molini-Muehlwald	46	46	46	39	46	5	-	-	7	-	1	
089	Selva di Val Gardena-Wolken- stein in Groeden	401	395	398	379	395	381	2	3	20	5	20	
091	Senales-Schnals	47	43	45	31	39	34	4	2	16	8	13	
118	Senale-San Felice-Unsere Liebe Frau im Walde-St. Felix	45	44	45	26	43	5	1	-	17	2	18	
092	Sesto-Sexten	52	52	52	46	51	50	-	-	6	1	2	
093	Silandro-Schlanders	174	172	173	136	168	124	-	1	34	6	19	
094	Sluderno-Schluderns	27	27	27	24	26	24	-	-	2	1	3	
095	Stelvio-Stilfs	163	162	163	156	162	120	-	-	7	1	1	
096	Terento-Terenten	109	101	104	84	102	94	7	5	23	7	14	
097	Terlano-Terlan	50	50	50	45	44	36	-	-	5	5	12	
098	Termeno sulla strada del vino- Tramin an der Weinstrasse	140	136	140	109	113	77	2	-	30	26	19	
099	Tesimo-Tisens	153	144	147	110	127	113	5	6	42	26	36	
100	Tires-Tiers	63	63	63	54	60	50	-	-	9	3	13	
101	Tirolo-Tirol	162	156	160	129	149	63	2	2	31	6	4	
102	Trodona-Truden	119	111	117	106	109	10	2	2	11	10	9	
103	Tubre-Taufers im Muenstertal	21	20	21	19	21	17	1	-	2	-	4	
104	Ultimo-Ulten	133	125	123	91	117	65	5	5	37	5	19	
105	Vadena-Pfatten	42	39	41	36	36	32	3	-	5	6	5	
106	Valdaora-Olang	146	145	142	125	131	132	-	3	13	7	13	
107	Val di Vizze-Pfitsch	145	140	137	109	140	83	4	8	35	5	59	
108	Valle Aurina-Ahrntal	145	144	139	117	133	62	-	5	24	9	24	
109	Valle di Casies-Gsies	47	46	45	37	42	31	1	2	10	4	13	
110	Vandoies-Vintl	33	33	33	31	32	14	-	-	2	1	7	
111	Varna-Vahrn	132	120	126	114	116	106	3	2	10	12	19	
116	Velturno-Feldthurns	86	81	83	81	82	55	4	3	5	4	18	
112	Verano-Voeran	55	55	55	41	52	45	-	-	14	3	10	
113	Villabassa-Niederdorf	145	143	145	132	139	135	-	-	11	5	7	
114	Villandro-Villanders	60	57	58	48	57	45	-	1	10	2	6	
115	Vipiteno-Sterzing	380	374	378	363	370	351	-	1	4	7	28	
TOTALE		22.012	21.273	21.441	19.088	20.325	16.396	261	320	2.268	1.303	2.600	

(a) Il totale delle abitazioni non occupate che dispongono e non di un servizio, non sarà sempre uguale al totale delle abitazioni non occupate, in quanto quelle per le quali non c'è indicazione non vengono inserite nella tavola

Tavola 5.27 - Abitazioni non occupate e stanze per figura giuridica del proprietario e Comune

COMUNI	FIGURA GIURIDICA DEL PROPRIETARIO					Altro
	Persona fisica	Impresa	Cooperativa edilizia di abitazione	Stato, Regione, Provincia, Comune, IACP	Ente Previdenziale (INPS, INPDAl, ecc.)	
ABITAZIONI						
001	Aldino-Aldein	82	-	-	5	3
002	Andriano-Andrian	12	1	-	1	1
003	Anterivo-Altrei	92	3	-	-	3
004	Appiano sulla strada del vino-Eppan an der Weinstrasse	340	8	-	1	2
005	Avelengo-Hafing	163	3	-	2	4
006	Badia-Abtei	351	13	-	7	1
007	Barbiano-Barbisan	29	1	-	-	1
008	Bolzano-Bozen	1.964	185	-	141	48
009	Braies-Prags	26	1	-	1	1
010	Brennero-Brenner	199	4	-	50	19
011	Bressanone-Brixen	508	13	-	30	15
012	Bronzolo-Branzoll	34	2	-	-	-
013	Brunico-Bruneck	470	11	-	8	2
014	Caines-Kuens	15	-	-	-	1
015	Caldarò sulla strada del vino-Kaltern an der Weinstrasse	265	5	5	4	6
016	Campo di Trens-Freienfeld	55	2	-	13	3
017	Campo Tures-Sand in Taufers	163	3	-	2	11
018	Castelbello-Ciardes-Kastelbell-Tschars	53	16	-	1	-
019	Castelrotto-Kastelruth	787	27	1	3	1
020	Cermes-Tscherms	38	2	-	-	-
021	Chienes-Kiens	73	1	-	11	8
022	Chiusa-Klausen	65	-	-	-	1
023	Cornedo all'Isarco-Karneid	98	2	-	5	4
024	Cortaccia sulla strada del vino-Kurtatsch an der Weinstrasse	91	2	-	6	1
025	Cortina sulla strada del vino-Kurtinig an der Weinstrasse	21	1	-	-	-
026	Corvara in Badia-Corvara	184	33	-	1	3
027	Curon Venosta-Graun im Vinschgau	85	-	-	5	1
028	Dobbiaco-Toblach	231	16	-	4	13
029	Egna-Neumarkt	75	14	-	5	5
030	Falzes-Pfalzen	140	1	-	5	1
031	Fiè allo Sciliar-Voels am Schlern	355	6	-	5	2
032	Fortezza-Franzensfeste	21	3	-	29	13
033	Funes-Villnoess	114	1	-	4	2
034	Gais-Gais	55	-	-	3	-
035	Gargazzone-Gargazon	28	6	-	-	-
036	Giorenza-Glurns	40	-	-	4	1
037	Laces-Latsch	222	7	-	7	3
038	Lagundo-Algund	215	18	-	10	10
039	Laion-Lajen	205	1	1	2	4
040	Laives-Leifers	208	11	-	2	1
041	Lana-Lana	300	7	-	7	1
042	Lasa-Laas	44	3	-	3	-
043	Lauregno-Laurein	28	-	-	2	1
117	La Valle-Wengen	56	-	-	-	1
044	Luson-Luesen	48	-	-	1	1
045	Magrè sulla strada del vino-Margreid an der Weinstrasse	52	4	-	3	5
046	Malles Venosta-Mals	122	1	1	6	4
047	Marebbe-Enneberg	230	6	-	10	8
048	Marlengo-Marling	105	6	-	-	5
049	Martello-Martell	68	1	-	20	1
050	Meltina-Moelten	69	-	-	5	1
051	Merano-Meran	1.951	102	1	88	45
052	Monguelfo-Welsberg	83	1	-	2	9
053	Montagna-Montan	40	-	-	1	1
054	Moso in Passiria-Moos in Passeier	81	1	-	12	1
055	Nalles-Nals	44	5	-	1	4
056	Naturno-Naturns	193	15	-	12	5
057	Naz-Sciaves-Natz-Schabs	104	3	-	1	2
058	Nova Levante-Welschnofen	749	13	-	1	30
059	Nova Ponente-Deutschnofen	288	7	-	4	6
060	Ora-Auer	86	19	-	4	2
061	Ortisei-St. Ulrich	550	15	-	1	5
062	Parcines-Partschins	141	1	-	14	-
063	Perca-Percha	45	5	-	1	-

Tavola 5.27 segue - Abitazioni non occupate e stanze per figura giuridica del proprietario e Comune

COMUNI	FIGURA GIURIDICA DEL PROPRIETARIO					Altro
	Persona fisica	Impresa	Cooperativa edilizia di abitazione	di Stato, Regione, Provincia, Comune, IACP	Ente Previdenziale (INPS, INPDAl, ecc.)	
ABITAZIONI						
064	Plaus-Plaus	34	1	-	-	-
065	Ponte Gardena-Waidbruck	15	1	-	2	6
066	Postal-Burgstall	33	-	-	1	1
067	Prato allo Stelvio-Prad am Stifser Joch	155	-	-	4	-
068	Predoi-Prettau	28	-	-	4	-
069	Proves-Proveis	22	-	-	1	1
070	Racines-Ratschings	82	-	-	2	2
071	Rasun Anterselva-Rasen-Antholz	53	-	-	3	2
072	Renon-Ritten	765	18	-	2	22
073	Riffiano-Riffian	33	-	1	1	-
074	Rio di Pusteria-Muehlbach	29	-	-	-	9
075	Rodengo-Rodeneck	47	-	-	1	2
076	Salorno-Salurn	193	8	4	10	4
077	San Candido-Innichen	211	2	-	42	12
079	San Genesio Atesino-Jenesien	121	2	-	1	4
080	San Leonardo in Passiria-St. Leonhard in Passeier	109	-	-	1	2
081	San Lorenzo di Sebato-St. Lorenzen	154	1	-	5	1
082	San Martino in Badia-St. Martin in Thurn	88	3	-	8	2
083	San Martino in Passiria-St. Martin in Passeier	72	-	-	4	-
084	San Pancrazio-St. Pankraz	59	-	-	2	12
085	Santa Cristina Val Gardena-St. Christina in Groeden	200	2	-	3	2
086	Sarentino-Sarntal	250	-	1	10	3
087	Scena-Schenna	120	-	-	3	-
088	Selva dei Molini-Muehlwald	35	-	-	7	4
089	Selva di Val Gardena-Wolkenstein in Groeden	378	11	-	5	7
091	Senales-Schnals	44	2	-	-	1
118	Senale-San Felice-Unsere Liebe Frau im Walde-St. Felix	43	-	-	2	-
092	Sesto-Sexten	51	-	-	-	-
093	Silandro-Schlanders	163	3	-	8	-
094	Sluderno-Schluderns	27	-	-	-	-
095	Stelvio-Stilfs	142	8	-	7	6
096	Terento-Terenten	107	1	-	1	-
097	Terlano-Terlan	44	3	-	2	1
098	Termeno sulla strada del vino-Tramin an der Weinstrasse	113	10	-	4	9
099	Tesimo-Tisens	142	2	-	1	7
100	Tires-Tiers	60	-	-	2	1
101	Tirolo-Tirol	143	5	-	1	7
102	Trodene-Truden	114	-	-	1	3
103	Tubre-Taufers im Muenstertal	21	-	-	-	-
104	Ultimo-Ulten	128	1	-	1	1
105	Vadena-Pfatten	34	3	-	5	-
106	Valdaora-Olang	139	1	-	5	-
107	Val di Vizze-Pfitsch	132	2	-	7	4
108	Valle Aurina-Ahrntal	131	7	-	3	2
109	Valle di Casies-Gsies	43	-	-	2	1
110	Vandoies-Vintl	31	-	-	1	1
111	Varna-Vahm	115	2	-	1	8
116	Velturno-Feldthurns	81	-	-	1	4
112	Verano-Voeran	53	-	-	2	-
113	Villabassa-Niederdorf	131	10	-	-	-
114	Villandro-Villanders	57	-	-	-	1

Tavola 5.27 segue - Abitazioni non occupate e stanze per figura giuridica del proprietario e Comune

COMUNI	FIGURA GIURIDICA DEL PROPRIETARIO					
	Persona fisica	Impresa	Cooperativa edilizia di Stato, Regione, Provincia, Comune, IACP	Ente Previdenziale (INPS, INPDAI, ecc.)	Altro	
STANZE						
001	Aldino-Aldein	348	-	-	8	18
002	Andriano-Andrian	56	5	-	5	3
003	Anterivo-Altrei	317	10	-	-	13
004	Appiano sulla strada del vino-Eppan an der Weinstrasse	1.173	17	-	3	14
005	Avelengo-Hafing	532	12	-	4	13
006	Badia-Abtei	1.262	38	-	17	5
007	Barbiano-Barbian	138	11	-	-	1
008	Bolzano-Bozen	6.353	674	-	432	146
009	Braies-Prags	133	5	-	3	5
010	Brennero-Brenner	615	6	-	167	57
011	Bressanone-Brixen	2.011	47	-	131	72
012	Bronzolo-Branzoll	116	5	-	-	-
013	Brunico-Bruneck	1.560	28	-	28	5
014	Caines-Kuens	44	-	-	-	7
015	Caldarò sulla strada del vino-Kaltern an der Weinstrasse	1.007	24	15	14	27
016	Campo di Trens-Freienfeld	229	15	-	49	12
017	Campo Tures-Sand in Taufers	590	16	-	6	34
018	Castelbello-Ciardes-Kastelbell-Tschars	226	70	-	4	-
019	Castelrotto-Kastelruth	3.140	104	2	5	2
020	Cermes-Tscherms	108	8	-	-	-
021	Chienes-Kiens	346	5	-	30	43
022	Chiusa-Klausen	291	-	-	-	3
023	Cornedo all'Isarco-Karneid	390	10	-	17	15
024	Cortaccia sulla strada del vino-Kurtatsch an der Weinstrasse	345	12	-	19	9
025	Cortina sulla strada del vino-Kurtinig an der Weinstrasse	125	2	-	-	-
026	Corvara in Badia-Corvara	636	118	-	4	16
027	Curon Venosta-Graun im Vinschgau	371	-	-	13	4
028	Dobbiaco-Toblach	826	65	-	16	56
029	Egna-Neumarkt	335	66	-	16	19
030	Falzes-Pfalzen	541	2	-	14	4
031	Fiè allo Sciliar-Voels am Schlern	1.392	23	-	17	9
032	Fortezza-Franzensfeste	73	11	-	95	43
033	Funes-Villnoess	461	4	-	14	17
034	Gais-Gais	220	-	-	11	-
035	Gargazzone-Gargazon	99	20	-	-	-
036	Glorenza-Glurns	165	-	-	20	3
037	Laces-Latsch	615	15	-	26	19
038	Lagundo-Algund	655	53	-	29	29
039	Laion-Lajen	808	5	4	7	30
040	Laives-Leifers	754	42	-	8	2
041	Lana-Lana	1.056	23	-	63	2
042	Lasa-Laas	200	12	-	13	3
043	Lauregno-Laurein	121	-	-	9	-
117	La Valle-Wengen	335	-	-	-	6
044	Luson-Luesen	195	-	-	3	4
045	Magrè sulla strada del vino-Margreid an der Weinstrasse	211	19	-	7	5
046	Malles Venosta-Mals	518	4	3	27	27
047	Marebbe-Enneberg	933	37	-	30	21
048	Mariengo-Marling	342	14	-	-	36
049	Martello-Martell	251	5	-	71	49
050	Meltina-Moelten	287	-	-	20	6
051	Merano-Meran	5.825	339	7	301	4
052	Monguelfo-Welsberg	362	5	-	9	134
053	Montagna-Montan	184	-	-	3	33
054	Moso in Passiria-Moos in Passeier	343	10	-	50	18
055	Nalles-Nals	165	21	-	2	4
056	Naturno-Naturns	672	36	-	43	17
057	Naz-Sciaves-Natz-Schabs	353	12	-	3	18
058	Nova Levante-Welschnofen	2.597	49	-	8	8
059	Nova Ponente-Deutschnofen	1.180	41	-	24	90
060	Ora-Auer	325	81	-	13	23
061	Ortisei-St. Ulrich	2.159	51	-	5	6
062	Parcines-Partschins	405	4	-	56	23
063	Perca-Percha	196	19	-	2	-

Tavola 5.27 segue - Abitazioni non occupate e stanze per figura giuridica del proprietario e Comune

COMUNI	FIGURA GIURIDICA DEL PROPRIETARIO						
	Persona fisica	Impresa	Cooperativa edilizia di Stato, Regione, Provincia, Comune, IACP	abitazione	Ente Previdenziale (INPS, INPDAL, ecc.)	Altro	
STANZE							
064	Plaus-Plaus	74	1	-	-	-	
065	Ponte Gardena-Waidbruck	59	1	-	7	21	
066	Postal-Burgstall	125	-	-	4	4	
067	Prato allo Stelvio-Prad am Stilfser Joch	569	-	-	25	-	
068	Predoi-Prettau	118	-	-	11	-	
069	Proves-Proveis	72	-	-	4	5	
070	Racines-Ratschings	355	-	-	7	12	
071	Rasun Anterselva-Rasen-Antholz	233	-	-	21	11	
072	Renon-Ritten	3.233	60	-	7	83	
073	Riffiano-Riffian	143	-	3	4	-	
074	Rio di Pusteria-Muehbach	140	-	-	-	32	
075	Rodengo-Rodeneck	215	-	-	2	12	
076	Salorno-Salurn	760	32	15	43	10	
077	San Candido-Innichen	697	10	-	105	46	
079	San Genesio Atesino-Jenesien	461	8	-	2	68	
080	San Leonardo in Passiria-St. Leonhard in Passeier	422	-	-	5	12	
081	San Lorenzo di Sebato-St. Lorenzen	586	2	-	19	5	
082	San Martino in Badia-St. Martin in Thurn	421	13	-	24	11	
083	San Martino in Passiria-St. Martin in Passeier	289	-	-	10	-	
084	San Pancrazio-St. Pankraz	233	-	-	11	50	
085	Santa Cristina Val Gardena-St. Christina in Groeden	643	9	-	12	13	
086	Sarentino-Sarntal	917	-	3	29	12	
087	Scena-Schenna	483	-	-	14	-	
088	Selva dei Molini-Muehlwald	176	-	-	15	15	
089	Selva di Val Gardena-Wolkenstein in Groeden	1.328	46	-	15	62	
091	Senales-Schnals	184	22	-	-	9	
118	Senale-San Felice-Unsere Liebe Frau im Walde-St. Felix	181	-	-	8	-	
092	Sesto-Sexten	205	-	-	-	-	
093	Silandro-Schlanders	580	9	-	28	-	
094	Sluderno-Schluderns	93	-	-	-	-	
095	Stelvio-Stilfs	461	16	-	16	11	
096	Terento-Terenten	330	3	-	4	-	
097	Terlano-Terlan	207	7	-	7	4	
098	Termeno sulla strada del vino-Tramin an der Weinstrasse	409	40	-	12	24	
099	Tesimo-Tisens	495	7	-	4	26	
100	Tires-Tiers	250	-	-	5	9	
101	Tirolo-Tirol	469	16	-	4	23	
102	Trodena-Truden	435	-	-	2	10	
103	Tubre-Taufers im Muenstertal	94	-	-	-	-	
104	Ultimo-Ulten	560	4	-	4	5	
105	Vadena-Pfatten	115	11	-	24	-	
106	Valdaora-Olang	530	5	-	19	-	
107	Val di Vizze-Pfitsch	526	8	-	24	12	
108	Valle Aurina-Ahmtal	631	26	-	12	8	
109	Valle di Casies-Gsies	165	-	-	7	1	
110	Vandoies-Vintl	130	-	-	3	6	
111	Varna-Vahm	483	6	-	4	76	
116	Velturno-Feldthurns	331	-	-	4	11	
112	Verano-Voeran	255	-	-	11	-	
113	Villabassa-Niederdorf	479	19	-	-	-	
114	Villandro-Villanders	222	-	-	-	3	
115	Vipiteno-Sterzing	1.156	8	-	51	-	
TOTALE		71.349	2.719	52	2.643	58	2.012

CAPITOLO 6 - DATI PER LOCALITÀ ABITATE

Tavola 6.1 - Superficie territoriale, popolazione residente per sesso, densità, numero dei centri abitati e dei nuclei abitati, relativa popolazione residente per sesso e Comune

COMUNI	Superficie territoriale (Km ²)	POPOLAZIONE RESIDENTE			CENTRI			NUCLEI			CASE SPARSE		
		MF	M	Densità (Ab/Km ²)	Numero	POPOLAZIONE RESIDENTE		Numero	POPOLAZIONE RESIDENTE		POPOLAZIONE RESIDENTE		
						MF	M		MF	M	MF	M	
001	Aldino-Aldein	63,19	1.590	773	25	4	597	280	7	367	181	626	312
002	Andriano-Andrian	4,90	758	380	155	1	632	319	-	-	-	126	61
003	Anterivo-Altrei	11,05	395	194	36	1	242	121	2	75	31	78	42
004	Appiano sulla strada del vino-Eppan an der Weinstrasse	59,69	10.914	5.327	183	6	7.397	3.578	8	581	293	2.936	1.456
005	Avelengo-Hafing	27,37	623	318	23	1	12	7	5	167	79	444	232
006	Badia-Abtei	82,94	2.722	1.308	33	4	1.589	770	8	337	147	796	391
007	Barbiano-Barbian	24,43	1.444	730	59	2	799	405	3	113	62	532	263
008	Bolzano-Bozen	52,34	98.158	46.799	1.875	1	94.804	45.063	5	292	149	3.062	1.587
009	Braies-Prags	89,26	613	321	7	2	172	87	3	106	53	335	181
010	Brennero-Brenner	114,30	2.242	1.223	20	3	1.506	852	3	97	48	639	323
011	Bressanone-Brixen	84,86	16.992	8.164	200	9	14.895	7.100	8	737	382	1.360	682
012	Bronzolo-Branzoll	7,45	1.973	963	265	2	1.894	925	-	-	-	79	38
013	Brunico-Bruneck	45,07	12.624	6.166	280	4	12.233	5.967	3	165	84	226	115
014	Caines-Kuens	1,66	304	148	183	1	176	85	-	-	-	128	63
015	Caldaro sulla strada del vino-Kaltem an der Weinstrasse	47,96	6.337	3.042	132	4	5.598	2.676	2	175	90	564	276
016	Campo di Trens-Freienfeld	95,29	2.383	1.231	25	5	1.619	832	7	254	130	510	269
017	Campo Tures-Sand in Taufers	164,47	4.436	2.202	27	6	3.461	1.703	4	113	51	862	448
018	Castelbello-Ciardes-Kastelbell-Tschars	53,86	2.317	1.132	43	2	1.491	725	4	172	77	654	330
019	Castelrotto-Kastelruth	117,81	5.600	2.769	48	6	3.072	1.486	8	435	217	2.093	1.066
020	Cermes-Tschermers	6,63	1.118	548	169	1	813	402	1	70	30	235	116
021	Chienes-Kiensi	33,84	2.476	1.264	73	3	1.945	986	1	124	70	407	208
022	Chiusa-Klausen	51,37	4.284	2.130	83	4	3.009	1.481	1	30	6	1.245	643
023	Cornedo all'Isarco-Karneid	40,39	2.764	1.416	68	5	1.405	711	3	264	136	1.095	569
024	Cortaccia sulla strada del vino-Kurtatsch an der Weinstrasse	29,38	1.812	866	62	3	929	430	4	393	188	490	248
025	Cortina sulla strada del vino-Kurtinig an der Weinstrasse	1,99	552	270	277	1	552	270	-	-	-	-	-
026	Corvara in Badia-Corvara	42,13	1.236	598	29	2	1.193	579	-	-	-	43	19
027	Curon Venosta-Graun im Vinschgau	210,37	2.331	1.219	11	5	1.614	844	1	56	25	661	350
028	Dobbiaco-Toblach	126,33	3.122	1.549	25	2	2.497	1.239	4	212	103	413	207
029	Egna-Neumarkt	23,67	4.013	2.013	170	2	3.521	1.760	4	305	158	187	95
030	Falzes-Pfalzen	33,24	2.049	1.055	62	1	1.291	654	6	408	220	350	181
031	Fiè allo Sciliar-Voels am Schlern	44,38	2.649	1.345	60	3	1.083	544	7	457	231	1.109	570
032	Fortezza-Franzenfeste	61,74	915	462	15	3	861	435	1	43	21	11	6
033	Funes-Villnoess	81,06	2.309	1.143	28	3	1.183	559	5	107	53	1.019	531
034	Gais-Gais	60,34	2.537	1.281	42	4	2.066	1.029	-	-	-	471	252
035	Gargazzone-Gargazon	4,90	1.140	562	233	1	947	462	1	104	52	89	48
036	Glörensa-Glurns	12,98	795	389	61	1	753	369	-	-	-	42	20
037	Laces-Latsch	78,82	4.320	2.110	55	4	3.788	1.835	1	26	12	506	263
038	Lagundo-Algund	23,61	3.841	1.854	163	5	3.030	1.462	2	74	40	737	352
039	Laion-Lajen	37,29	1.945	995	52	4	1.003	506	4	280	141	662	348
040	Laives-Leifers	24,25	13.707	6.696	565	3	12.804	6.258	1	24	12	879	426
041	Lana-Lana	36,08	8.631	4.165	239	3	7.435	3.555	5	177	89	1.019	521
042	Lasa-Laas	110,11	3.514	1.802	32	4	3.027	1.532	4	190	106	297	164
043	Lauregno-Laurein	14,20	346	185	24	1	75	36	6	103	54	168	95
117	La Valle-Wengen	39,03	1.199	602	31	2	534	263	9	334	173	331	166
044	Luson-Luesen	74,24	1.373	682	18	1	600	286	3	121	67	652	329
045	Magrè sulla strada del vino-Margreid an der Weinstrasse	13,86	1.002	501	72	1	759	371	1	27	13	216	117
046	Malles Venosta-Mals	247,11	4.608	2.373	19	9	4.160	2.118	13	243	141	205	114
047	Marebbe-Enneberg	161,34	2.574	1.277	16	3	1.360	642	15	526	277	688	358
048	Marlengo-Marling	12,80	2.041	995	159	1	1.426	679	-	-	-	615	316
049	Martello-Martell	143,82	845	459	6	3	410	224	7	142	75	293	160
050	Meltina-Moelten	36,90	1.214	637	33	3	575	294	1	82	43	557	300
051	Merano-Meran	26,31	33.504	15.614	1.273	3	32.294	15.037	2	62	31	1.148	546
052	Monquelfo-Welsberg	46,56	2.402	1.174	52	2	1.933	937	2	136	72	333	165
053	Montagna-Montan	18,91	1.390	709	74	3	959	473	2	96	49	335	187
054	Moso in Passiria-Moos in Passier	194,58	2.171	1.126	11	5	1.101	562	4	146	76	924	488
055	Nalles-Nals	12,34	1.413	697	115	1	1.208	596	2	57	27	148	74
056	Naturno-Naturns	67,04	4.535	2.290	68	3	3.423	1.702	2	56	29	1.056	559
057	Naz-Sciaves-Natz-Schabs	15,84	2.051	1.040	129	5	1.617	817	1	103	46	331	177
058	Nova Levante-Welschnofen	50,84	1.712	867	34	2	1.370	691	-	-	-	342	176
059	Nova Ponente-Deutschnofen	112,02	3.231	1.608	29	4	1.694	810	7	253	131	1.284	667
060	Ora-Auer	11,82	2.637	1.286	223	1	2.401	1.173	2	59	29	177	84
061	Ortisei-St. Ulrich	24,25	4.222	2.097	174	1	3.910	1.931	3	127	68	185	98
062	Parcines-Partschins	55,40	2.911	1.435	53	3	2.273	1.115	2	60	26	578	294
063	Perca-Percha	30,28	1.172	599	39	3	777	385	6	243	132	152	82
064	Plaus-Plaus	4,87	380	186	78	1	204	100	-	-	-	176	86

Tavola 6.1 segue - Superficie territoriale, popolazione residente per sesso, densità, numero dei centri abitati e dei nuclei abitati, relativa popolazione residente per sesso e Comune

COMUNI	Superficie territoriale (Km²)	POPOLAZIONE RESI- DENTE			Densità (Ab/Km²)	CENTRI			NUCLEI			CASE SPARSE	
		MF	M	Numero		POPOLAZIONE RESI- DENTE		Numero	POPOLAZIONE RESI- DENTE		POPOLAZIONE RESI- DENTE		
						MF	M		MF	M	MF	M	
065	Ponte Gardena-Waidbruck	2,33	210	105	90	1	183	90	-	-	-	27	15
066	Postal-Burgstall	6,72	1.268	634	189	1	1.088	546	1	57	28	123	60
067	Prato allo Stelvio-Prad am Stil- fser Joch	51,36	3.027	1.550	59	2	2.602	1.325	4	75	41	350	184
068	Predoi-Prettau	86,49	663	325	8	1	307	148	3	152	73	204	104
069	Proves-Proveys	18,53	298	160	16	1	115	60	2	45	22	138	78
070	Racines-Flatschings	203,50	3.594	1.889	18	7	1.692	861	10	404	219	1.498	809
071	Rasun Anterselva-Rasen-An- tholz	120,92	2.506	1.295	21	4	1.779	906	8	259	140	468	249
072	Renon-Ritten	111,48	6.101	3.067	55	7	2.847	1.388	11	403	204	2.851	1.475
073	Riffiano-Riffian	35,75	1.048	527	29	1	646	322	5	120	66	282	139
074	Rio di Pusteria-Muehlbach	84,10	2.410	1.197	29	4	1.631	795	1	20	8	759	394
075	Rodengo-Rodeneck	29,54	1.031	536	35	1	411	223	3	254	131	366	182
076	Salorno-Salurn	33,20	2.548	1.257	77	2	2.080	1.004	5	92	48	376	205
077	San Candido-Innichen	80,10	3.073	1.555	38	3	2.627	1.328	4	144	73	302	154
079	San Genesio Atesino-Jenesien	68,87	2.353	1.173	34	3	868	429	4	150	69	1.335	675
080	San Leonardo in Passiria-St. Leonhard in Passeier	88,32	3.330	1.654	38	2	1.754	859	6	366	183	1.210	612
081	San Lorenzo di Sebato-St. Lorenzen	51,50	3.085	1.565	60	4	1.203	606	9	1.140	565	742	394
082	San Martino in Badia-St. Martin in Thurn	76,34	1.495	767	20	4	747	392	13	370	187	378	188
083	San Martino in Passiria-St. Martin in Passeier	30,49	2.700	1.363	89	2	1.687	833	3	232	107	781	423
084	San Pancrazio-St. Pankraz	62,98	1.620	831	26	1	275	140	2	258	128	1.087	563
085	Santa Cristina Val Gardena-St. Christina in Groeden	31,83	1.598	788	50	2	1.273	627	1	20	10	305	151
086	Sarentino-Sarntal	302,50	6.324	3.232	21	6	3.084	1.503	11	342	189	2.898	1.540
087	Scena-Schenna	48,26	2.527	1.291	52	2	1.322	662	2	52	23	1.153	606
088	Selva dei Molini-Muehlwald	104,52	1.440	757	14	2	525	269	7	261	135	654	353
089	Selva di Val Gardena-Wolken- stein in Groeden	53,27	2.394	1.176	45	3	1.980	977	3	128	59	286	140
091	Senales-Schnals	210,43	1.379	715	7	3	818	408	3	89	51	472	256
118	Senale-San Felice-Unsere Liebe Frau im Walde-St. Felix	27,55	709	366	26	2	243	115	1	17	10	449	241
092	Sesto-Sexten	80,88	1.829	892	23	2	1.374	656	1	110	55	345	181
093	Silandro-Schlanders	115,20	5.366	2.650	47	3	4.875	2.378	3	58	33	433	239
094	Sluderno-Schluderns	20,77	1.718	856	83	1	1.446	728	3	97	42	175	86
095	Stelvio-Stilfs	140,92	1.323	679	9	4	957	471	4	150	87	216	121
096	Terento-Terenten	42,52	1.433	744	34	1	768	386	1	32	16	633	342
097	Terlano-Terlan	18,65	3.117	1.511	167	3	2.193	1.067	4	185	91	739	353
098	Termeno sulla strada del vino- Tramin an der Weinstrasse	19,42	2.963	1.423	153	2	2.643	1.278	2	126	57	194	88
099	Tesimo-Tisens	38,11	1.721	867	45	6	1.044	512	3	94	45	583	310
100	Tires-Tiers	42,09	834	411	20	1	316	152	4	197	98	321	161
101	Tirol-Tirol	25,59	2.237	1.105	87	2	1.236	598	3	112	57	889	450
102	Trodene-Truden	20,70	946	454	46	3	811	396	1	27	11	108	47
103	Tubre-Taufers im Muenstertal	45,93	952	503	21	1	648	340	5	247	133	57	30
104	Ultimo-Uiten	208,52	2.945	1.489	14	4	1.340	639	6	248	129	1.357	721
105	Vadena-Pfatten	13,51	707	342	52	2	325	161	9	216	105	166	76
106	Valdaora-Olang	48,95	2.591	1.308	53	2	1.846	915	5	305	159	440	234
107	Val di Vizze-Pfitsch	142,00	2.508	1.247	18	4	1.639	813	12	511	250	358	184
108	Valle Aurina-Ahrntal	187,28	5.261	2.663	28	6	1.876	923	15	1.575	799	1.810	941
109	Valle di Casies-Gsies	108,95	2.008	996	18	4	789	390	13	607	303	612	303
110	Vandoes-Vintl	110,53	2.961	1.517	27	4	2.261	1.143	2	74	36	626	338
111	Varna-Vahm	70,11	3.269	1.590	47	4	2.498	1.210	4	125	65	646	315
116	Veltum-Feldthurns	24,76	2.302	1.113	93	1	972	473	5	518	245	812	395
112	Verano-Voeran	22,12	795	409	36	1	239	121	-	-	-	556	288
113	Villabassa-Niederdorf	17,85	1.229	604	69	1	1.126	557	-	-	-	103	47
114	Villandro-Villanders	43,85	1.748	871	40	2	629	303	1	80	40	1.039	528
115	Vipiteno-Sterzing	33,18	5.596	2.757	169	4	4.806	2.330	7	270	135	520	292
TOTALE		7.400,43	440.508	216.137	60	331	346.445	167.881	461	21.920	11.086	72.143	37.170

Tavola 6.2 - Famiglie e componenti, abitazioni in complesso ed occupate, nei centri abitati, nei nuclei abitati e nelle case sparse, per Comune

COMUNI	CENTRI				NUCLEI				CASE SPARSE				
	FAMIGLIE		ABITAZIONI		FAMIGLIE		ABITAZIONI		FAMIGLIE		ABITAZIONI		
	Totale	Componenti	Totale	Di cui occupate	Totale	Componenti	Totale	Di cui occupate	Totale	Componenti	Totale	Di cui occupate	
001	Aldino-Aldein	167	593	202	166	91	367	105	91	160	626	196	156
002	Andriano-Andrian	213	630	224	212	-	-	-	-	38	126	40	37
003	Anterivo-Altrei	86	242	160	86	28	75	41	28	28	78	36	25
004	Appiano sulla strada del vino-Eppan an der Weinstrasse	2.482	7.233	2.658	2.454	180	578	205	179	892	2.727	1.005	882
005	Avelengo-Hafing	3	10	3	3	50	166	123	47	129	438	219	123
006	Badia-Abtei	456	1.586	733	456	95	337	108	95	202	796	285	202
007	Barbiano-Barbian	252	795	267	248	37	113	37	36	149	532	158	145
008	Bolzano-Bozen	37.234	93.533	39.312	36.887	95	292	101	94	912	2.948	908	851
009	Braies-Prags	54	168	57	52	30	106	35	30	77	335	91	72
010	Brennero-Brenner	481	1.313	694	481	31	97	44	31	184	639	230	184
011	Bressanone-Brixen	5.111	14.396	5.526	5.056	182	737	202	181	363	1.316	458	359
012	Bronzolo-Branzoll	673	1.893	703	669	-	-	-	-	27	79	29	27
013	Brunico-Bruneck	4.098	12.079	4.505	4.079	44	164	48	44	59	226	121	59
014	Caines-Kuens	42	176	44	41	-	-	-	-	29	126	41	28
015	Caldaro sulla strada del vino-Kaltem an der Weinstrasse	2.004	5.531	2.227	1.986	61	175	64	60	208	564	249	202
016	Campo di Trens-Freienfeld	466	1.614	502	466	72	254	86	72	124	510	149	124
017	Campo Tures-Sand in Taufers	1.030	3.401	1.203	1.030	28	113	29	28	199	862	236	199
018	Castelbello-Ciardes-Kastelbell-Tschars	437	1.490	480	437	46	172	48	46	169	654	193	168
019	Castelrotto-Kastelruth	975	2.987	1.514	960	128	433	141	126	573	2.091	821	568
020	Cermes-Tscherms	278	801	314	274	21	68	22	21	70	235	70	70
021	Chienes-Kiens	557	1.939	611	541	27	124	28	27	117	407	123	99
022	Chiusa-Klausen	957	2.999	1.001	952	3	10	3	3	325	1.245	332	311
023	Corno all'Isarco-Karneid	454	1.385	521	447	74	264	79	74	287	1.095	312	281
024	Cortaccia sulla strada del vino-Kurtatsch an der Weinstrasse	327	923	356	323	126	393	140	124	156	487	205	154
025	Cortina sulla strada del vino-Kurtinig an der Weinstrasse	196	548	219	196	-	-	-	-	-	-	-	-
026	Corvara in Badia-Corvara	380	1.187	584	359	-	-	-	-	12	43	11	11
027	Curon Venosta-Graun im Vinschgau	470	1.577	533	470	18	56	22	18	179	661	203	179
028	Dobbiaco-Toblach	776	2.463	957	730	56	210	71	55	99	413	112	87
029	Egna-Neumarkt	1.238	3.418	1.315	1.237	96	305	109	96	59	187	67	59
030	Falzes-Pfalzen	376	1.286	453	369	101	408	147	99	73	350	89	73
031	Fiè allo Sciliar-Voels am Schiern	351	1.053	490	348	134	457	225	130	323	1.109	450	318
032	Fortezza-Franzensfeste	313	845	370	313	10	43	16	10	3	11	8	3
033	Funes-Villnoess	356	1.150	407	351	28	107	36	27	256	1.019	310	254
034	Gais-Gais	553	2.061	608	553	-	-	-	-	108	471	111	108
035	Gargazzone-Gargazon	342	945	359	329	38	104	42	37	30	89	28	28
036	Glorenza-Glurns	261	753	302	259	-	-	-	-	15	42	17	15
037	Laces-Latsch	1.288	3.723	1.502	1.287	7	26	7	7	163	502	191	163
038	Lagundo-Algund	1.114	2.984	1.311	1.097	22	74	27	22	235	737	264	230
039	Laion-Lajen	306	977	457	306	83	280	119	83	174	662	200	172
040	Laives-Leifers	4.506	12.669	4.696	4.470	3	24	3	3	276	879	287	274
041	Lana-Lana	2.567	7.231	2.780	2.521	52	177	56	48	326	1.018	380	314
042	Lasa-Laas	908	2.997	953	903	44	190	44	44	85	297	90	85
043	Lauregno-Laurein	23	75	36	23	26	103	38	26	51	168	57	51
117	La Valle-Wengen	136	534	154	134	74	334	96	73	65	331	78	64
044	Luson-Luesen	174	597	186	172	31	121	36	30	165	652	188	158
045	Magrè sulla strada del vino-Margreid an der Weinstrasse	264	753	296	264	7	27	7	7	73	216	104	72
046	Malles Venosta-Mals	1.149	4.070	1.266	1.145	42	227	48	42	44	205	52	44
047	Marebbe-Enneberg	392	1.356	595	386	128	526	146	125	166	688	184	159
048	Marlengo-Marling	522	1.423	601	516	-	-	-	-	198	615	228	197
049	Martello-Martell	128	407	162	127	38	142	45	37	91	293	138	91
050	Meltina-Moelten	154	558	173	153	23	82	38	23	141	557	178	138
051	Merano-Meran	13.213	31.662	15.234	13.144	22	62	66	22	392	1.087	451	387
052	Monguelfo-Welsberg	585	1.924	662	574	32	136	35	31	74	321	79	68
053	Montagna-Montan	308	957	333	307	35	96	37	35	108	332	122	108
054	Moso in Passiria-Moos in Passier	280	1.084	319	276	29	146	32	28	213	924	257	209
055	Nalles-Nals	421	1.201	469	416	17	57	17	17	42	143	43	42
056	Naturno-Naturns	1.093	3.379	1.262	1.078	15	56	17	15	289	1.056	321	278
057	Naz-Sciaves-Natz-Schabs	503	1.602	510	441	39	103	63	36	106	330	106	92
058	Nova Levante-Welschnofen	456	1.359	1.150	437	-	-	-	-	119	342	197	116
059	Nova Ponente-Deutschnofen	543	1.653	707	514	77	247	78	69	375	1.284	435	332
060	Ora-Auer	869	2.395	940	856	19	59	28	19	60	177	79	60
061	Ortisei-St. Ulrich	1.270	3.836	1.820	1.270	41	127	50	41	58	185	75	58
062	Parcines-Partschins	715	2.249	830	714	23	60	53	23	168	578	179	168
063	Perca-Percha	217	776	237	207	62	243	67	58	39	152	47	35
064	Plaus-Plaus	77	202	106	74	-	-	-	-	46	176	49	46

Tavola 6.2 segue - Famiglie e componenti, abitazioni in complesso ed occupate, nei centri abitati, nei nuclei abitati e nelle case sparse, per Comune

COMUNI	CENTRI				NUCLEI				CASE SPARSE				
	FAMIGLIE		ABITAZIONI		FAMIGLIE		ABITAZIONI		FAMIGLIE		ABITAZIONI		
	Totale	Componenti	Totale	Di cui occupate	Totale	Componenti	Totale	Di cui occupate	Totale	Componenti	Totale	Di cui occupate	
065	Ponte Gardena-Waidbruck	65	183	81	60	-	-	-	-	10	27	12	9
066	Postal-Burgstall	374	1.077	388	357	24	57	21	21	36	123	40	36
067	Prato allo Stelvio-Prad am Stilfser Joch	797	2.584	945	797	25	75	25	23	95	350	105	95
068	Predoi-Prettau	83	302	99	81	40	152	44	38	59	204	65	57
069	Proves-Proveis	29	111	36	29	16	45	23	16	41	138	51	41
070	Racines-Ratschings	477	1.689	540	477	105	404	112	105	378	1.498	398	378
071	Rasun Anterselva-Rasen-Antholz	470	1.747	505	458	66	253	65	62	104	455	106	98
072	Renon-Ritten	907	2.777	1.400	896	132	403	209	129	810	2.846	1.006	779
073	Riffano-Riffian	202	624	209	196	33	118	42	31	73	282	83	72
074	Rio di Pusteria-Muehlbach	496	1.601	511	488	4	20	4	4	182	759	194	179
075	Rodengo-Rodeneck	128	411	145	120	76	254	85	65	106	366	118	95
076	Salorno-Salurn	786	2.044	915	773	34	92	72	33	141	376	180	136
077	San Candido-Innichen	801	2.475	1.060	799	29	144	29	29	60	302	61	55
079	San Genesio Atesino-Jenesien	258	858	292	250	46	150	53	42	352	1.330	426	350
080	San Leonardo in Passiria-St. Leonhard in Passeier	493	1.700	563	490	88	366	103	88	289	1.210	308	282
081	San Lorenzo di Sebato-St. Lorenzen	397	1.201	477	395	325	1.140	371	321	198	742	216	185
082	San Martino in Badia-St. Martin in Thurn	197	732	258	194	95	370	114	95	83	378	102	82
083	San Martino in Passiria-St. Martin in Passeier	504	1.659	536	492	61	227	66	61	173	781	198	171
084	San Pancrazio-St. Pankraz	77	259	86	77	78	253	84	78	286	1.087	346	285
085	Santa Cristina Val Gardena-St. Christina in Groeden	424	1.271	529	420	8	20	8	8	89	305	186	87
086	Sarentino-Sarntal	1.047	3.010	1.138	941	109	342	106	94	928	2.898	747	690
087	Scena-Schenna	391	1.308	446	386	14	52	13	11	306	1.148	361	300
088	Selva dei Molini-Muehlwald	126	520	142	124	60	261	62	57	137	654	156	133
089	Selva di Val Gardena-Wolkenstein in Groeden	607	1.968	946	604	36	128	70	36	82	277	107	82
091	Senales-Schnals	231	812	244	219	17	77	19	17	104	465	120	100
118	Senale-San Felice-Unsere Liebe Frau im Walde-St. Felix	74	240	84	74	5	17	9	5	143	449	174	143
092	Sesto-Sexten	415	1.365	432	404	34	110	40	32	86	345	102	86
093	Silandro-Schlanders	1.491	4.702	1.607	1.468	15	58	16	15	124	433	130	96
094	Sluderno-Schluderns	433	1.411	453	432	24	97	28	24	46	175	47	45
095	Stelvio-Stilfs	317	955	465	312	41	150	44	41	67	216	73	66
096	Terento-Terenten	190	765	272	190	7	32	11	7	135	633	157	134
097	Terlano-Terlan	747	2.165	773	739	56	185	60	56	244	738	247	235
098	Termeno sulla strada del vino-Tramin an der Weinstrasse	900	2.594	1.010	900	43	126	47	43	57	194	83	57
099	Tesimo-Tisens	346	1.011	439	330	29	94	34	27	179	578	203	166
100	Tires-Tiers	105	299	127	97	63	197	68	55	96	321	104	84
101	Tirolo-Tirol	414	1.196	475	402	33	112	40	33	295	889	372	290
102	Tirodena-Truden	284	807	385	284	11	27	16	11	35	108	48	35
103	Tubre-Taufers im Muenstertal	200	628	216	199	70	233	74	70	15	57	14	14
104	Ultimo-Ulten	365	1.310	432	365	63	248	74	63	331	1.357	386	331
105	Vadena-Pfatten	109	325	110	108	70	202	88	70	61	166	80	58
106	Valdaora-Olang	538	1.823	625	535	79	291	92	77	108	425	149	108
107	Val di Vizze-Pfitsch	516	1.635	606	515	127	443	149	127	106	358	138	106
108	Valle Aurina-Ahrntal	465	1.823	500	463	385	1.575	450	383	391	1.810	431	390
109	Valle di Casies-Gsies	181	783	198	177	131	607	139	127	120	612	131	117
110	Vandoes-Vintl	661	2.255	688	660	23	74	23	23	154	626	159	154
111	Varna-Vahrn	797	2.472	892	792	35	125	39	35	166	646	194	166
116	Velturno-Feldthurns	252	949	294	247	130	518	134	123	200	812	228	200
112	Verano-Voeran	71	237	92	67	-	-	-	-	119	556	139	109
113	Villabassa-Niederdorf	375	1.091	519	375	-	-	-	-	20	103	21	20
114	Villandro-Villanders	174	601	188	166	22	80	23	22	273	1.039	288	251
115	Vipiteno-Sterzing	1.666	4.647	1.996	1.654	80	270	97	79	158	520	176	156
TOTALE		121.083	340.648	136.530	119.710	6.018	21.727	7.205	5.885	19.827	71.611	22.938	19.066

CAPITOLO 6 - DATI PER LOCALITÀ ABITATE

Tavola 6.3 - Altitudine, popolazione residente per sesso, numero delle famiglie e delle abitazioni, per Comune e località abitata

COMUNI E LOCALITÀ ABITATE	POPOLAZIONE RESIDENTE				
	Altitudine (mt)	Totale	Di cui maschi	Famiglie	Abitazioni
ALDINO-ALDEIN	535/2439	1.590	773	418	503
ALDINO *	1225	452	222	121	137
OLMI	707	49	18	17	22
REDAGNO DI SOPRA	1566	32	17	8	16
REDAGNO DI SOTTO	1202	64	23	21	27
Al Rio	1249	23	10	7	8
Burgstall	1076	37	15	7	8
Cantone	1551	43	16	9	12
Fossa	1399	29	20	6	7
Mitterstrich	1238	78	38	18	21
Neuradein	1050	47	25	15	17
Wildeich	1200	110	57	29	32
Case Sparse	-	626	312	160	196
Corno Bianco (1)	1426/2439	-	-	-	-
ANDRIANO-ANDRIAN	244/1019	758	380	251	264
ANDRIANO *	274	632	319	213	224
Case Sparse	-	126	61	38	40
ANTERIVO-ALTREI	721/1628	395	194	142	237
ANTERIVO *	1209	242	121	86	160
Guggal	1176	59	23	22	31
Pramarino	1060	16	8	6	10
Case Sparse	-	78	42	28	36
Lago di Stramentizzo (1)	787	-	-	-	-
APPIANO SULLA STRADA DEL VINO	239/1866	10.914	5.327	3.554	3.868
EPPAN AN DER WEINSTRASSE					
CORNAIANO	430	1.200	559	421	454
FRANGARTO	257	351	176	124	142
MISSIANO	388	207	93	66	73
MONTECOLO	494	63	28	21	39
SAN MICHELE *	416	4.398	2.170	1.500	1.578
SAN PAOLO	389	1.178	552	350	372
Castel Palù	525	18	9	7	8
Colterenzio	474	86	41	30	39
Monte	523	124	57	35	40
Piazzetta	475	25	14	10	10
Predonico	800	56	32	18	27
Riva di Sotto	247	72	35	23	23
Steinegger	614	63	34	20	21
Zona Industriale Artigianale	380	137	71	37	37
Case Sparse	-	2.936	1.456	892	1.005
Laghi (1)	489/519	-	-	-	-
AVELENGO-HAFLING	1015/2680	623	318	182	345
AVELENGO *	1290	12	7	3	3
Avelengo di Sopra	1420	49	26	14	13
Falzeben	1612	13	6	5	23
Moar Wiese	1365	66	32	18	59
Pivigna (1)	1910	11	6	4	15
Santa Caterina	1246	28	9	9	13
Case Sparse	-	444	232	129	219
BADIA-ABTEI	1193/3064	2.722	1.308	753	1.126
LA VILLA	1483	645	327	178	351
PEDRACES *	1315	236	109	76	131
SAN CASSIANO	1537	362	175	105	142
SAN LEONARDO	1365	346	159	97	109
Ciaminades	1362	83	35	25	26
Costadedoi	1516	70	30	19	20
Funtanacia	1450	67	31	21	27
Pescoll	1620	25	11	6	8
Puntac	1320	25	12	6	6
Sottrù	1468	15	5	5	5
Suracianins	1564	27	11	6	7
Verda	1460	25	12	7	9
Case Sparse	-	796	391	202	285
Gardenaccia (1)	1700/2665	-	-	-	-
BARBIANO-BARBIAN	453/2259	1.444	730	438	462
BARBIANO *	830	533	270	163	165
COLMA	485	266	135	89	102
Altweg	460	46	23	19	18
Hilm	484	19	13	5	5
Saubach	791	48	26	13	14
Case Sparse	-	532	263	149	158
Alpe Barbiano (1)	1900/2259	-	-	-	-

Tavola 6.3 segue - Altitudine, popolazione residente per sesso, numero delle famiglie e delle abitazioni, per Comune e località abitata

COMUNI E LOCALITÀ ABITATE	POPOLAZIONE RESIDENTE				
	Altitudine (mt)	Totale	Di cui maschi	Famiglie	Abitazioni
BOLZANO-BOZEN	232/1616	98.158	46.799	38.241	40.321
BOLZANO * (1)	262	94.804	45.063	37.234	39.312
Centrale Elettrica Enel	284	36	23	11	15
Colle dei contadini	1135	47	24	14	13
Ponte Adige	245	73	38	24	25
San Giorgio	600	32	13	8	8
San Maurizio	250	104	51	38	40
Case Sparse	-	3.062	1.587	912	908
BRAIES-PRAGS	1120/3146	613	321	161	183
FERRARA *	1213	110	56	37	40
SAN VITO	1347	62	31	17	17
Oberhaus	1350	33	17	9	9
Segheria	1200	39	16	14	18
Vallone	1250	34	20	7	8
Case Sparse	-	335	181	77	91
Lago di Braies (1)	1489	-	-	-	-
Picco di Vallandro (2)	2000/2839	-	-	-	-
Quaira di Sennes-Campo Rosso (2)	1600/3146	-	-	-	-
BRENNERO-BRENNER	1057/3267	2.242	1.223	696	968
BRENNERO	1375	481	327	117	146
COLLE ISARCO *	1098	949	481	340	512
FLERES DI DENTRO	1245	76	44	24	36
Lasta	1177	23	12	8	8
Terme di Brennero (1)	1309	10	5	4	17
Valmigna	1095	64	31	19	19
Case Sparse	-	639	323	184	230
Laghi (2)	2371/2399	-	-	-	-
Tribulaun (3)	1450/3267	-	-	-	-
BRESSANONE-BRIXEN	538/2576	16.992	8.164	5.656	6.186
ALBES	610	438	223	137	149
BRESSANONE * (1)	559	13.208	6.234	4.631	5.009
ELVAS	814	193	107	54	57
SAN GIORGIO DI EOES	1520	202	101	49	58
SAN LEONARDO	1095	126	64	30	38
SANT'ANDREA IN MONTE	958	364	189	109	113
SARNES	603	116	54	31	30
SCEZZE	710	60	26	20	20
TILES	883	188	102	50	52
Cleran	856	104	54	22	25
Cornale di Sopra	900	56	27	11	16
Cornale di Sotto	852	54	31	13	16
Meluno	895	200	106	56	56
Perara	778	32	16	8	7
Pinzago	806	157	81	38	40
San Giacomo di Eores	1300	46	20	10	10
Villa	916	88	47	24	32
Case Sparse	-	1.360	682	363	458
Monte Cane (2)	1500/2352	-	-	-	-
Monte Telegrafo-Plose (2)	1500/2576	-	-	-	-
BRNZOLO-BRANZOLL	223/975	1.973	963	700	732
BRNZOLO *	238	1.871	913	666	696
ZONA INDUSTRIALE ARTIGIANALE (1)	255	23	12	7	7
Case Sparse	-	79	38	27	29
BRUNICO-BRUNECK	812/2277	12.624	6.166	4.201	4.674
BRUNICO * (1)	838	10.091	4.911	3.484	3.804
RISCONE	956	1.204	606	342	427
SAN TEODONE	850	699	337	204	206
VILLA SANTA CATERINA	853	239	113	68	68
Cornolato	1048	26	10	6	7
Lunes	956	41	24	12	12
Riopratino	934	98	50	26	29
Case Sparse	-	226	115	59	121
CAINES-KUENS	372/1225	304	148	71	85
CAINES *	592	176	85	42	44
Case Sparse	-	128	63	29	41
CALDARO SULLA STRADA DEL VINO	212/1856	6.337	3.042	2.273	2.540
KALTERN AN DER WEINSTRASSE					
CALDARO *	425	5.182	2.469	1.852	2.065
CASTELVECCHIO	614	25	12	12	12
PIANIZZA DI SOPRA	498	304	151	111	119
SAN GIUSEPPE AL LAGO	228	87	44	29	31
Pianizza di Sotto	434	88	40	37	38
Zona Industriale E Artigianale	415	87	50	24	26
Case Sparse	-	564	276	208	249
Lago di Caldaro (1)	214	-	-	-	-
Monte Lira (2)	900/1856	-	-	-	-
Monte Penegal (2)	950/1737	-	-	-	-

Tavola 6.3 segue - Altitudine, popolazione residente per sesso, numero delle famiglie e delle abitazioni, per Comune e località abitata

COMUNI E LOCALITÀ ABITATE	POPOLAZIONE RESIDENTE				
	Altitudine (mt)	Totale	Di cui maschi	Famiglie	Abitazioni
CAMPO DI TRENŠ-FREIENFELD	843/2990	2.383	1.231	662	737
CAMPO DI TRENŠ *	937	672	343	193	204
FULDRES	963	43	21	9	9
MULES	940	388	210	114	124
PRUNO	983	74	38	20	20
STILVES	963	442	220	130	145
Castelpietra	1071	34	19	14	21
Dosso (1)	1493	18	8	4	4
Fianes di Sotto	1289	39	23	8	8
Novale Basso	989	65	36	20	21
Sadobre-Casteltono	942	40	18	11	12
Stazione Ferroviaria	935	18	9	5	7
Valgenauna	1037	40	17	10	13
Case Sparse	-	510	269	124	149
Cima di Stilves (2)	1800/2422	-	-	-	-
Dosso Basso (2)	1750/2526	-	-	-	-
Plan Bello (2)	1550/2990	-	-	-	-
CAMPO TURES-SAND IN TAUFERS	838/3436	4.436	2.202	1.257	1.468
ACERETO	1400	165	93	37	39
CAMINATA DI TURES	850	237	125	62	64
CAMPO TURES *	864	1.702	833	552	659
MOLINI DI TURES	853	1.088	509	315	357
RIVA DI TURES	1600	164	96	41	59
TURES	855	105	47	23	25
Cantuccio	862	39	17	8	8
Costa di Tures	990	28	12	8	8
Locanda Cascade	1054	16	7	5	5
Vigo Michele	1274	30	15	7	8
Case Sparse	-	862	448	199	236
Monte Spico (1)	2000/2517	-	-	-	-
Vedrette Giganti (1)	1882/3436	-	-	-	-
CASTELBELLO-CIARDES	556/2912	2.317	1.132	652	721
KASTELBELL-TSCHARS					
CASTELBELLO *	587	796	378	238	260
CIARDES	625	695	347	199	220
Juvale	900	25	10	8	8
Lacinigo	667	84	41	21	22
Montefranco	1081	34	13	12	12
Monterumes	1350	29	13	5	6
Case Sparse	-	654	330	169	193
Monte Camosci (1)	1098/2912	-	-	-	-
Monte Romici (1)	1800/2736	-	-	-	-
CASTELROTTO-KASTELRUTH	400/2958	5.600	2.769	1.676	2.476
BELLAVISTA	1826	36	16	10	52
BULLA	1481	100	46	28	26
CASTELROTTO *	1060	1.318	619	405	568
OLTRETORRENTE (1)	1230	250	124	74	86
PASSUA (1)	1185	212	114	62	77
SIUSI	998	1.156	567	396	705
Guggenoi	1170	110	52	36	40
Kroll	969	19	10	9	9
Premesa	717	17	11	6	8
San Michele	1282	41	21	11	12
Tagusa	932	61	25	16	16
Telfen	1084	67	33	20	23
Tiosels	1167	53	29	14	17
Tisana	880	67	36	16	16
Case Sparse	-	2.093	1.066	573	821
Punta Rena (2)	1350/2600	-	-	-	-
CERMES-TSCHERMS	269/1837	1.118	548	369	406
CERMES *	292	813	402	278	314
Baslan	366	70	30	21	22
Case Sparse	-	235	116	70	70
CHIENES-KIENS	757/2484	2.476	1.264	701	762
CASTELDARNE	805	862	445	231	260
CHIENES *	784	627	315	189	204
SAN SIGISMONDO	786	456	226	137	147
Corti	1120	124	70	27	28
Case Sparse	-	407	208	117	123
Lago Verde (1)	2258	-	-	-	-
Punta Alta (2)	1722/2484	-	-	-	-

Tavola 6.3 segue - Altitudine, popolazione residente per sesso, numero delle famiglie e delle abitazioni, per Comune e località abitata

COMUNI E LOCALITÀ ABITATE	POPOLAZIONE RESIDENTE				
	Altitudine (mt)	Totale	Di cui maschi	Famiglie	Abitazioni
CHIUSA-KLAUSEN	512/2581	4.284	2.130	1.285	1.336
CHIUSA *	523	1.866	919	648	677
HUDON	730	332	161	102	114
LAZFONS	1160	575	279	149	148
VERDIGNES	961	236	122	58	62
Sabiona (1)	729	30	6	3	3
Case Sparse	-	1.245	643	325	332
Cima San Lorenzo (2)	1076/2581	-	-	-	-
CORNEDO ALL'ISARCO-KARNEID	283/1680	2.764	1.416	815	912
CARDANO *	290	436	221	168	176
COLLEPIETRA	820	689	342	189	231
CORNEDO	512	29	14	9	9
PRATO ALL'ISARCO (1)	315	163	90	64	81
SAN VALENTINO IN CAMPO	1117	88	44	24	24
Briè(2)	655	11	6	5	6
San Vito	625	211	110	59	63
Zona Industriale E Artigianale	1200	42	20	10	10
Case Sparse	-	1.095	569	287	312
CORTACCIA SULLA STRADA DEL VINO	212/1856	1.812	866	609	701
KURTATSCH AN DER WEINSTRASSE					
CORONA	789	91	44	27	32
CORTACCIA *	333	724	334	264	286
PENONE	640	114	52	36	38
Hofstatt	608	52	29	13	15
Niclara	250	108	48	38	39
Rain	418	152	71	49	55
Rio Largo	245	81	40	26	31
Case Sparse	-	490	248	156	205
Corno di Tres (1)	975/1856	-	-	-	-
CORTINA SULLA STRADA DEL VINO	209/214	552	270	196	219
KURTINIG AN DER WEINSTRASSE					
CORTINA SULLA STRADA DEL VINO *	212	552	270	196	219
Case Sparse	-	-	-	-	-
CORVARA IN BADIA-CORVARA	1500/3152	1.236	598	392	595
COLFOSCO	1645	490	238	150	166
CORVARA IN BADIA *	1568	703	341	230	418
Case Sparse	-	43	19	12	11
Boè (1)	1725/3152	-	-	-	-
Campaccio (1)	1900/2672	-	-	-	-
CURON VENOSTA-GRAUN IM VINSCHGAU	1449/3738	2.331	1.219	667	758
CAPRONE	1702	52	26	12	14
CURON VENOSTA *	1520	286	153	84	88
MONTEPLAIR	1498	81	38	24	28
RESIA	1525	667	353	181	204
SAN VALENTINO ALLA MUTA	1470	528	274	169	199
Casone	1520	56	25	18	22
Case Sparse	-	661	350	179	203
Bacino di Resia (1)	1498	-	-	-	-
Cima di Grian (2)	2000/2940	-	-	-	-
Lago di Muta (3)	1449	-	-	-	-
Palla Bianca (2)	1900/3738	-	-	-	-
DOBBIACO-TOBLACH	1172/3146	3.122	1.549	931	1.140
DOBBIACO *	1256	2.179	1.069	682	869
VALLE SAN SILVESTRO	1318	318	170	94	88
Grazze	1190	35	16	9	11
Monteruota	1600	37	18	8	13
Santa Maria	1296	107	54	28	34
Seghe	1220	33	15	11	13
Case Sparse	-	413	207	99	112
Cima Fumo (1)	1550/2722	-	-	-	-
Cima Nove (1)	1325/2999	-	-	-	-
Corno di Fana (1)	1850/2663	-	-	-	-
Laghi (2)	1251/1403	-	-	-	-
Monte Specie (1)	1400/2839	-	-	-	-
Sassi della Croda (1)	1620/3146	-	-	-	-
EGNA-NEUMARKT	210/1720	4.013	2.013	1.393	1.491
EGNA *	214	2.735	1.346	952	1.008
LAGHETTI	213	786	414	286	307
Mazzone	855	21	11	8	8
San Floriano	217	92	47	31	33
Zona Industriale Artigianale I	200	56	33	16	21
Zona Industriale Artigianale II(1)	200	136	67	41	47
Case Sparse	-	187	95	59	67

Tavola 6.3 segue - Altitudine, popolazione residente per sesso, numero delle famiglie e delle abitazioni, per Comune e località abitata

COMUNI E LOCALITÀ ABITATE	POPOLAZIONE RESIDENTE				
	Altitudine (mt)	Totale	Di cui maschi	Famiglie	Abitazioni
FALZES-PFALZEN	880/2450	2.049	1.055	550	689
FALZES *	1022	1.291	654	376	453
Grimaldo	941	50	28	11	12
Issengo	986	232	122	58	89
Lago di Issengo	912	26	14	6	16
Molini	960	46	27	14	16
Plata	1575	31	18	6	6
Zona Industriale Artigianale	1000	23	11	6	8
Case Sparse	-	350	181	73	89
Sambock (1)	1900/2450	-	-	-	-
FIÈ ALLO SCILIAR-VOELS AM SCHLERN	315/2600	2.649	1.345	808	1.165
AICA DI SOPRA	873	59	33	18	19
FIÈ ALLO SCILIAR *	880	933	467	302	438
PRATO ALL'ISARCO (1)	347	91	44	31	33
Brie (2)	655	41	23	10	8
Presule	874	53	23	19	20
San Costantino	900	56	27	17	55
Santa Caterina	850	23	11	7	7
Sant'Antonio	875	169	82	48	75
Urnes	930	93	50	26	53
Zona Industriale Artigianale	850	22	15	7	7
Case Sparse	-	1.109	570	323	450
Sciliar (3)	1400/2600	-	-	-	-
FORTEZZA-FRANZENSFESTE	723/2708	915	462	326	394
FORTEZZA *	749	598	310	228	262
LE CAVE	844	55	24	16	30
MEZZASELVA	801	208	101	69	78
Prà di Sopra	757	43	21	10	16
Case Sparse	-	11	6	3	8
Cima del Bersaglio (1)	1100/2708	-	-	-	-
Cima di Campo (1)	1000/2118	-	-	-	-
Lago di Fortezza (2)	700	-	-	-	-
Lago di Pontelletto (3)	1850	-	-	-	-
FUNES-VILLNOESS	535/3025	2.309	1.143	640	753
SAN PIETRO *	1132	569	269	174	214
SANTA MADDALENA	1195	299	139	88	94
TISO	850	315	151	94	99
Colle (1)	1450	14	6	4	7
Fermata di Funes (2)	537	17	9	4	5
Pradel	925	39	19	9	13
San Floriano di Valluzza	1345	25	13	7	8
Santa Maddalena Alta (1)	1339	12	6	4	3
Case Sparse	-	1.019	531	256	310
Anello (3)	1618/3025	-	-	-	-
GAIS-GAIS	819/3171	2.537	1.281	661	719
GAIS *	841	1.316	672	364	407
MONTASSILONE	1474	33	20	9	10
RIOMOLINO	1420	34	19	8	8
VILLA OTTONE	840	683	318	172	183
Case Sparse	-	471	252	108	111
Monte Sommo (1)	1850/2418	-	-	-	-
Naso Bianco (1)	1900/3171	-	-	-	-
GARGAZZONE-GARGAZON	252/440	1.140	562	410	429
GARGAZZONE *	267	947	462	342	359
Berghütten	255	104	52	38	42
Case Sparse	-	89	48	30	28
GLORENZA-GLURNS	894/2534	795	389	276	319
GLORENZA *	907	753	369	261	302
Case Sparse	-	42	20	15	17
Monte di Glorenza (1)	1500/2534	-	-	-	-
LACES-LATSCH	620/3257	4.320	2.110	1.458	1.700
COLDRANO	660	555	267	194	255
LACES *	639	2.037	981	707	791
MORTER	729	579	291	191	230
TARRES	854	617	296	196	226
Zona Industriale Artigianale	654	26	12	7	7
Case Sparse	-	506	263	163	191
Alpe di Coldrano (1)	1450/2929	-	-	-	-
Blais Marmotte (1)	1800/3257	-	-	-	-

Tavola 6.3 segue - Altitudine, popolazione residente per sesso, numero delle famiglie e delle abitazioni, per Comune e località abitata

COMUNI E LOCALITÀ ABITATE	POPOLAZIONE RESIDENTE				
	Altitudine (mt)	Totale	Di cui maschi	Famiglie	Abitazioni
LAGUNDO-ALGUND	302/2600	3.841	1.854	1.371	1.602
LAGUNDO *	350	2.206	1.070	787	930
MERANO (1)	314	661	315	282	327
PLARS DI SOPRA	555	102	49	29	31
VELLOI	966	21	11	4	4
Castello Plars	460	36	19	11	11
Parrocchia Velloi	966	38	21	11	16
Case Sparse	-	686	324	220	247
Cima Rosa (2)	1500/2600	-	-	-	-
Colle Scabro (3)	1600/2027	-	-	-	-
Riolagundo (4)	518/1800	91	45	27	36
RIOLAGUNDO	1362	40	17	12	19
Case Sparse	-	51	28	15	17
LAION-LAJEN	464/2281	1.945	995	563	776
ALBIONS	887	124	62	35	38
LAION *	1093	673	345	197	319
PONTE GARDENA (1)	470	157	73	57	71
SAN PIETRO	1210	49	26	17	29
Bus in Gardena	967	80	42	22	25
Ceves	1212	101	50	28	40
Tanurza	1182	64	31	19	37
Zona Industriale Artigianale	500	35	18	14	17
Case Sparse	-	662	348	174	200
LAIVES-LEIFERS	227/1550	13.707	6.696	4.785	4.986
LAIVES * (1)	255	8.877	4.352	3.080	3.223
PINETA	259	1.590	750	560	578
SAN GIACOMO (2)	240	2.337	1.156	866	895
La Costa (3)	868	24	12	3	3
Case Sparse	-	879	426	276	287
LANA-LANA	254/1913	8.631	4.165	2.945	3.216
FOIANA	702	312	147	96	102
LANA *	310	7.089	3.390	2.460	2.667
PAVICOLO	1154	34	18	11	11
Acquaviva	532	23	13	6	6
Masi di Sopra	1395	62	32	18	16
Platteda	400	46	23	13	13
San Giorgio	505	18	8	6	10
Zona Industriale Artigianale	300	28	13	9	11
Case Sparse	-	1.019	521	326	380
LASA-LAAS	832/3545	3.514	1.802	1.037	1.087
CENGLES	950	399	197	109	116
LASA *	868	1.817	914	589	622
ORIS	869	704	363	185	184
TANAS	1444	107	58	25	31
Allitz	1109	114	67	26	26
Maso della Chiesa (1)	1250	17	8	2	2
Parnetz (1)	1058	19	9	4	4
Tarnello	1246	40	22	12	12
Case Sparse	-	297	164	85	90
Monte dei Mirtilli (2)	1800/3206	-	-	-	-
Monte del Toro (2)	1472/3545	-	-	-	-
LAUREGNO-LAUREIN	900/2418	346	185	100	131
LAUREGNO *	1150	75	36	23	36
Back (1)	1100	13	4	3	4
Eggem	1300	26	13	8	14
Frari	900	14	9	5	6
Jerbern (1)	1250	19	11	3	5
Micheln (1)	1500	18	9	4	5
Mittern (1)	1400	13	8	3	4
Case Sparse	-	168	95	51	57
Cornicolo (2)	1400/2418	-	-	-	-
LA VALLE-WENGEN	1106/3026	1.199	602	275	328
PEDEROA	1150	229	112	51	59
SAN GENESIO *	1353	305	151	85	95
Aiarei (1)	1528	24	11	4	6
Biei-Ronco	1584	43	21	9	12
Campo	1471	54	29	13	14
Ciampej	1516	22	9	6	9
Compioj	1267	77	44	17	21
Furnacia	1568	21	12	6	6
Lunz	1308	44	22	10	15
Rumestluns	1400	28	15	5	7
Tolpei (1)	1500	21	10	4	6
Case Sparse	-	331	166	65	78
Cima Nove (2)	1850/3026	-	-	-	-

Tavola 6.3 segue - Altitudine, popolazione residente per sesso, numero delle famiglie e delle abitazioni, per Comune e località abitata

COMUNI E LOCALITÀ ABITATE	POPOLAZIONE RESIDENTE				
	Altitudine (mt)	Totale	Di cui maschi	Famiglie	Abitazioni
LUSON-LUESEN	583/2576	1.373	682	370	410
VILLA *	972	600	286	174	186
Pezzè	1107	42	20	12	16
Ronco	1153	53	34	14	15
Valletta	1320	26	13	5	5
Case Sparse	-	652	329	165	188
Monte Fana Grande (1)	1460/2576	-	-	-	-
MAGRÈ SULLA STRADA DEL VINO	207/1260	1.002	501	344	407
MARGREID AN DER WEINSTRASSE					
MAGRÈ SULLA STRADA DEL VINO *	241	759	371	264	296
Lafot	215	27	13	7	7
Case Sparse	-	216	117	73	104
MALLES VENOSTA-MALS	921/3738	4.608	2.373	1.235	1.366
BURGUSIO	1216	743	391	197	210
CLUSIO	1064	309	157	86	95
LAUDES	970	496	240	134	138
MALLES *	1051	1.618	819	477	534
MAZIA	1510	332	172	81	91
PIAVENNA	1720	35	23	7	8
PLANOL	1590	192	96	44	49
SLINGIA	1620	87	45	17	22
TARCES	1030	348	175	106	119
Alsago	1530	33	13	7	7
Convento Monte Maria (1)	1335	16	16	-	-
Curtaccia (2)	1377	12	7	2	4
Glies di Fuori (2)	1824	14	9	2	4
Lutasgo (2)	1597	13	7	3	3
Masi di Clusio (2)	1335	9	4	2	2
Maso Surau (2)	1625	11	7	2	2
Monteschino (2)	1376	20	10	3	3
Pramajur	1702	40	21	6	6
Rovena (2)	1647	8	5	2	2
Stazione di Malles(3)	1375	12	8	4	4
Thanei (2)	1824	21	14	4	5
Ultimo	1437	34	20	5	6
Case Sparse	-	205	114	44	52
Monte Giorenza (4)	1700/2401	-	-	-	-
Pizzo Porties (4)	1983/3738	-	-	-	-
Vernun (4)	1800/3162	-	-	-	-
MAREBBE-ENNEBERG	942/3064	2.574	1.277	686	925
PIEVE DI MAREBBE	1285	102	51	28	28
RINA	1392	204	98	58	75
SAN VIGILIO *	1285	1.054	493	306	492
Ciaselles	1364	44	26	8	8
Colaccio (1)	1583	20	11	4	5
Corte	1299	21	11	6	5
Costalungia (1)	1446	29	20	7	9
Costamesana	1523	35	14	8	8
Fordora (1)	1488	35	17	7	7
Frena	1561	46	28	10	11
Les Ciasas (1)	1527	10	7	3	4
Longega	1005	63	35	17	20
Mantena	1100	65	34	22	24
Plisa	1274	19	8	7	9
Rara	1570	36	17	5	7
Ru	1334	37	16	8	12
Val della Torre	1400	25	12	7	6
Vallarga-Tintal	1372	41	21	9	11
Case Sparse	-	688	358	166	184
Laghi (2)	1819/2518	-	-	-	-
Monte Muro (3)	1675/2332	-	-	-	-
Monte Paraccia (3)	1350/3064	-	-	-	-
MARLENGO-MARLING	270/1779	2.041	995	720	829
MARLENGO * (1)	363	1.426	679	522	601
Case Sparse	-	615	316	198	228

Tavola 6.3 segue - Altitudine, popolazione residente per sesso, numero delle famiglie e delle abitazioni, per Comune e località abitata

COMUNI E LOCALITÀ ABITATE	POPOLAZIONE RESIDENTE				
	Altitudine (mt)	Totale	Di cui maschi	Famiglie	Abitazioni
MARTELLO-MARTELL	957/3757	845	459	257	345
GANDA	1265	162	89	54	65
MEIERN *	1312	169	92	49	64
TRANSACQUA	1219	79	43	25	33
Al Piano (1)	1500	15	8	3	3
Burgone	1089	30	18	7	8
La Fossa (1)	1550	11	7	3	4
Maso di Sopra	1450	23	12	6	6
Platzen	1450	24	10	7	10
Pramestrale (1)	1500	10	5	4	5
Salto	1158	29	15	8	9
Case Sparse	-	293	160	91	138
Alpe degli Strati (2)	1480/3757	-	-	-	-
Cevedale (3)	3254/3757	-	-	-	-
Lago dei Detriti (4)	2456	-	-	-	-
Lago di Gioveretto (5)	1850	-	-	-	-
MELTINA-MOELTEN	350/2003	1.214	637	318	389
FRASSINETO	1076	152	74	41	46
MELTINA *	1142	351	182	96	107
SALONETTO	1146	72	38	17	20
Vallesina	1038	82	43	23	38
Case Sparse	-	557	300	141	178
MERANO-MERAN	263/1621	33.504	15.614	13.627	15.751
MERANO * (1)	325	30.178	14.037	12.497	14.498
QUARAZZE	373	94	25	19	21
SINIGO (2)	275	2.022	975	697	715
Castel Verruca (3)	727	14	6	4	4
Weissplatter	600	48	25	18	62
Case Sparse	-	1.148	546	392	451
MONGUELFO-WELSBERG	1042/2687	2.402	1.174	691	776
MONGUELFO *	1087	1.203	584	387	452
TESIDO	1206	730	353	198	210
Novale	1144	59	32	11	11
Prati	1226	77	40	21	24
Case Sparse	-	333	165	74	79
Lago di Maso Pleikner (1)	1042	-	-	-	-
Roda di Scandole (2)	1750/2687	-	-	-	-
MONTAGNA-MONTAN	217/1775	1.390	709	451	492
FONTANEFREDDE (1)	1008	30	17	12	18
MONTAGNA *	497	819	397	264	280
PINZANO	921	110	59	32	35
Casignano	952	28	13	9	10
Gleno	550	68	36	26	27
Case Sparse	-	335	187	108	122
MOSO IN PASSIRIA-MOOS IN PASSEIER	774/3355	2.171	1.126	522	608
CORVARA	1419	102	43	24	29
MOSO IN PASSIRIA *	1007	396	210	106	113
PLAN	1627	148	70	36	54
PLATA	1146	233	121	56	63
STULLES	1315	222	118	58	60
Capanne di Fuori	1457	51	27	9	10
Olmeto	1350	28	12	5	6
Salto (1)	1618	24	13	4	3
Ulfas	1369	43	24	11	13
Case Sparse	-	924	488	213	257
Col Sole (2)	1250/3355	-	-	-	-
Croda della Cintola (2)	1800/3350	-	-	-	-
Monte delle Capanne (2)	1700/2900	-	-	-	-
Monte Ganda (2)	1800/2800	-	-	-	-
NALLES-NALS	246/1750	1.413	697	480	529
NALLES * (1)	321	1.208	596	421	469
Sirmiano di Sopra	1000	26	13	8	8
Sirmiano di Sotto	680	31	14	9	9
Case Sparse	-	148	74	42	43
NATURNO-NATURNS	518/3081	4.535	2.290	1.397	1.600
NATURNO *	528	3.079	1.540	992	1.153
STAVA	553	209	97	61	69
TABLÀ	674	135	65	40	40
Senales	550	35	19	10	11
Zona Industriale Artigianale	522	21	10	5	6
Case Sparse	-	1.056	559	289	321
Monte Sole (1)	1900/3081	-	-	-	-
Monte Tramontana (1)	1600/2616	-	-	-	-

Tavola 6.3 segue - Altitudine, popolazione residente per sesso, numero delle famiglie e delle abitazioni, per Comune e località abitata

COMUNI E LOCALITÀ ABITATE	POPOLAZIONE RESIDENTE				
	Altitudine (mt)	Totale	Di cui maschi	Famiglie	Abitazioni
NAZ-SCIAVES-NATZ-SCHABS	581/1287	2.051	1.040	648	679
AICA	732	234	116	77	78
FIUMES	896	179	92	58	58
NAZ	891	437	221	141	139
RASA	829	380	201	108	117
SCIAVES *	772	387	187	119	118
Zona Industriale Artigianale	770	103	46	39	63
Case Sparse	-	331	177	106	106
Lago di Fortezza (1)	700	-	-	-	-
NOVA LEVANTE-WELSCHNOFEN	850/2842	1.712	867	575	1.347
CAREZZA (1)	1609	89	45	37	646
NOVA LEVANTE *	1182	1.281	646	419	504
Case Sparse	-	342	176	119	197
Catinaccio (2)	1850/2806	-	-	-	-
Lago di Carezza (3)	1519	-	-	-	-
Latemar (2)	1770/2842	-	-	-	-
NOVA PONENTE-DEUTSCHNOFEN	418/2799	3.231	1.608	995	1.220
MONTE SAN PIETRO	1389	255	126	76	131
NOVA PONENTE *	1357	1.082	519	337	424
PONTE NOVA	877	110	50	44	48
SAN NICOLÒ D'EGA	1126	247	115	86	104
Novale	1300	28	10	11	11
Obereggen	1550	52	29	18	16
Pietralba (1)	1521	10	7	1	1
Platten (2)	1320	15	7	4	4
San Floriano	1512	29	11	9	8
Stadt	1165	94	51	27	29
Unterkirch	1270	25	16	7	9
Case Sparse	-	1.284	667	375	435
Corno d'Ega (3)	1925/2799	-	-	-	-
ORA-AUER	217/900	2.637	1.286	948	1.047
ORA *	242	2.401	1.173	869	940
Zona Industriale Artigianale I	224	39	18	12	16
Zona Industriale Artigianale II	240	20	11	7	12
Case Sparse	-	177	84	60	79
ORTISEI-ST.ULRICH	1125/2518	4.222	2.097	1.369	1.945
ORTISEI * (1)	1234	3.910	1.931	1.270	1.820
Pra	1474	32	18	12	16
Rainelles	1470	54	29	17	19
San Giacomo	1430	41	21	12	15
Case Sparse	-	185	98	58	75
Seceda (2)	1800/2518	-	-	-	-
PARCINES-PARTSCHINS	500/3337	2.911	1.435	906	1.062
PARCINES *	626	818	401	247	310
RABLÀ	520	1.254	618	393	432
TEL	524	201	96	75	88
Saring	530	35	14	16	44
Tablà	1223	25	12	7	9
Case Sparse	-	578	294	168	179
Giogala di Tessa (1)	1700/3337	-	-	-	-
PERCA-PERCHA	892/3105	1.172	599	318	351
PERCA *	972	452	225	119	138
VILA DI SOPRA	1350	114	58	35	39
VILA DI SOTTO	952	211	102	63	60
Montevila	1138	52	27	15	11
Nessano (1)	1014	45	25	10	10
Plata	1413	26	15	6	7
Poligono	1354	73	40	17	24
Rio Liccio	960	29	16	8	8
Zona Industriale	955	18	9	6	7
Case Sparse	-	152	82	39	47
Croda Nera (2)	1825/3105	-	-	-	-
Lago di Piano di Sotto (3)	2213	-	-	-	-
PLAUS-PLAUS	518/2027	380	186	123	155
PLAUS *	519	204	100	77	106
Case Sparse	-	176	86	46	49
Colle Scabro (1)	1600/2027	-	-	-	-
PONTE GARDENA-WAIDBRUCK	450/920	210	105	75	93
PONTE GARDENA * (1)	470	183	90	65	81
Case Sparse	-	27	15	10	12

Tavola 6.3 segue - Altitudine, popolazione residente per sesso, numero delle famiglie e delle abitazioni, per Comune e località abitata

COMUNI E LOCALITÀ ABITATE	POPOLAZIONE RESIDENTE				
	Altitudine (mt)	Totale	Di cui maschi	Famiglie	Abitazioni
POSTAL-BURGSTALL	256/1060	1.268	634	434	449
POSTAL * (1)	270	1.088	546	374	388
Stazione di Lana-Postal	260	57	28	24	21
Case Sparse	-	123	60	36	40
PRATO ALLO STELVIO	880/3375	3.027	1.550	917	1.075
PRAD AM STILFSER JOCH					
MONTECHIARO	927	235	119	69	81
PRATO ALLO STELVIO *	915	2.367	1.206	728	864
Castello (1)	950	6	2	2	2
Gross (1)	1100	11	5	3	3
Pinet	1100	15	9	5	5
Zona Industriale Artigianale	900	43	25	15	15
Case Sparse	-	350	184	95	105
Bosco Diniso (2)	1600/1650	-	-	-	-
Cavallaccio (3)	1725/2764	-	-	-	-
Gaschlin (2)	1033/1650	-	-	-	-
Valnera (3)	1700/3375	-	-	-	-
Valnera di Sotto (2)	1250/1350	-	-	-	-
PREDOI-PRETTAU	1325/3498	663	325	182	208
PREDOI *	1475	307	148	83	99
Boscaroli	1449	67	33	18	20
Casere	1582	49	20	13	14
Knappeneegg	1600	36	20	9	10
Case Sparse	-	204	104	59	65
Lago della Selva (1)	2350	-	-	-	-
Vetta d'Italia-Picco Tre Signori(2)	1723/3498	-	-	-	-
PROVES-PROVEIS	900/2627	298	160	86	110
PROVES *	1420	115	60	29	36
Mair	1473	17	10	5	10
Mezzaluna	1466	28	12	11	13
Case Sparse	-	138	78	41	51
Cima Mandel (1)	1450/2650	-	-	-	-
RACINES-RATSCHINGS	945/3471	3.594	1.889	960	1.050
CASATEIA	970	356	195	103	109
COLLE	1280	147	75	45	45
MARETA	1035	487	253	144	166
RIDANNA	1342	144	68	39	40
STANGHE *	976	204	94	55	81
TELVES	1240	259	133	67	73
VAL DI MEZZO	1080	95	43	24	26
Belprato	963	31	17	8	8
Calice	1443	26	14	8	8
Casalupa	1527	28	16	6	6
Caspineto (1)	1490	14	8	3	3
Masseria	1370	97	50	27	30
Opificio	1496	22	12	6	6
Prati	1338	36	21	7	7
Pratone	1143	44	22	12	14
Sant'Antonio	1050	83	46	25	27
Valletina (1)	1482	23	13	3	3
Case Sparse	-	1.498	809	378	398
Cima Ippeles (2)	1700/3450	-	-	-	-
Laghi di Cima Ippeles (3)	2350/2650	-	-	-	-
Punta Monte Giovo (2)	1700/2700	-	-	-	-
RASUN ANTERSELVA-RASEN-ANTHOLZ	926/3436	2.506	1.295	640	676
ANTERSELVA DI MEZZO	1236	473	250	123	133
ANTERSELVA DI SOTTO	1109	189	98	54	64
RASUN DI SOPRA	1091	515	259	136	141
RASUN DI SOTTO *	1030	602	299	157	167
Arbusti	1325	38	24	8	9
Costa del Colle	1240	35	14	9	9
Dorfl	1280	31	15	8	8
Nessano (1)	1014	25	12	11	11
Nove Case	1006	24	10	6	6
Siesl	1210	35	21	9	8
Villa	1160	46	31	8	8
Zona Industriale Artigianale (2)	1000	25	13	7	6
Case Sparse	-	468	249	104	106
Alpe di Riva (3)	1700/3450	-	-	-	-
Lago Anterselva (4)	1650	-	-	-	-

Tavola 6.3 segue - Altitudine, popolazione residente per sesso, numero delle famiglie e delle abitazioni, per Comune e località abitata

COMUNI E LOCALITÀ ABITATE	POPOLAZIONE RESIDENTE				
	Altitudine (mt)	Totale	Di cui maschi	Famiglie	Abitazioni
RENON-RITTEN	296/2170	6.101	3.067	1.849	2.615
AUNA DI SOPRA	1300	145	74	47	53
AUNA DI SOTTO	909	438	226	129	135
COLLALBO *	1154	1.137	546	392	653
LONGOMOSO	1154	183	74	44	54
LONGOSTAGNO	970	169	86	49	55
SOPRABOLZANO	1221	624	309	210	405
VANGA	1064	151	73	36	45
Borgo	1150	66	36	17	19
Campodazzo	373	59	27	23	39
Case Nere	955	63	29	19	24
Costalovara	1206	18	11	6	8
Gissmann (1)	1576	10	5	3	4
Kaseracker	1240	33	15	15	60
Santa Trinità	350	15	9	8	8
Siffiano (1)	1010	16	7	3	5
Signato	848	21	10	8	10
Sill	332	35	19	14	15
Zona Industriale Artigianale	1200	67	36	16	17
Case Sparse	-	2.851	1.475	810	1.006
Bacino Lago di Auna (2)	916	-	-	-	-
Colle della Madonnina (3)	1650/2200	-	-	-	-
Lago di Costalovara (4)	1200	-	-	-	-
RIFIANO-RIFFIAN	381/2873	1.048	527	308	334
RIFIANO *	504	646	322	202	209
Aica	600	28	14	9	9
Gaveis	1279	31	21	8	13
Magfeld	1148	28	13	6	6
Maso Alto (1)	1392	16	8	4	6
Vernurio	1099	17	10	6	8
Case Sparse	-	282	139	73	83
Malga Clava (2)	1225/2873	-	-	-	-
RIO DI PUSTERIA-MUEHLBACH	695/3132	2.410	1.197	682	709
MARANZA	1414	331	174	91	98
RIO DI PUSTERIA *	777	886	415	282	288
SPINGA	1101	119	60	32	30
VALLES	1354	295	146	91	95
Masl (1)	1300	20	8	4	4
Case Sparse	-	759	394	182	194
Bacino di Rio di Pusteria (2)	750	-	-	-	-
Laghi (3)	2250/2550	-	-	-	-
Monte Domemar (4)	1600/3150	-	-	-	-
RODENGO-RODENECK	590/2100	1.031	536	310	348
VILLA *	885	411	223	128	145
Chivo	982	57	31	17	20
San Benedetto	985	159	81	51	54
San Paolo	800	38	19	8	11
Case Sparse	-	366	182	106	118
Bacino di Rio di Pusteria (1)	750	-	-	-	-
SALORNO-SALURN	207/1789	2.548	1.257	961	1.167
POCHI	563	110	54	50	92
SALORNO *	224	1.970	950	736	823
Cauria	1328	19	9	6	10
Grunwald (1)	550	7	2	4	31
San Giovanni	221	31	18	11	11
Stazione	212	26	13	8	14
Zona Industriale Artigianale	912	9	6	5	6
Case Sparse	-	376	205	141	180
SAN CANDIDO-INNICHEN	1113/3145	3.073	1.555	890	1.150
PRATO ALLA DRAVA	1131	304	161	73	81
SAN CANDIDO *	1175	2.083	1.052	668	915
VERSCIACO DI SOPRA	1154	240	115	60	64
Masi Giovo	1460	24	13	5	5
Masi Parggen (1)	1392	17	8	2	2
Masi Patzlein (1)	1238	22	10	4	4
Versciaco di Sotto	1132	81	42	18	18
Case Sparse	-	302	154	60	61
Clima Nove (2)	1700/3150	-	-	-	-
Monte della Chiesa (2)	2000/2550	-	-	-	-

Tavola 6.3 segue - Altitudine, popolazione residente per sesso, numero delle famiglie e delle abitazioni, per Comune e località abitata

COMUNI E LOCALITÀ ABITATE	POPOLAZIONE RESIDENTE				
	Altitudine (mt)	Totale	Di cui maschi	Famiglie	Abitazioni
SAN GENESIO ATESINO-JENESIEN	243/1850	2.353	1.173	656	771
AVIGNA	870	123	58	35	35
SAN GENESIO ATESINO *	1087	722	360	215	250
VALAS	1354	23	11	8	7
Bach	760	28	15	10	8
Cologna di Sotto	764	34	15	8	8
Grumenbichl	1050	61	29	18	27
Mezzavia	590	27	10	10	10
Case Sparse	-	1.335	675	352	426
Gìogo di San Genesio (1)	1600/1850	-	-	-	-
SAN LEONARDO IN PASSIRIA	450/2746	3.330	1.654	870	974
ST. LEONHARD IN PASSEIER					
SAN LEONARDO IN PASSIRIA *	689	1.703	836	478	545
VALTINA	1269	51	23	15	18
Gomion	763	102	57	23	29
Innerwalten	1400	53	26	10	11
Sagstatt	1300	34	16	10	13
Sant'Orsola (1)	693	22	10	7	7
Windegg	925	110	51	28	33
Zona Industriale Artigianale	650	45	23	10	10
Case Sparse	-	1.210	612	289	308
Alpe di Siattago (2)	1700/2400	-	-	-	-
Monte della Pozza (2)	1550/2750	-	-	-	-
SAN LORENZO DI SEBATO-ST.LORENZEN	784/2194	3.085	1.565	920	1.064
ELLE	1362	18	11	4	6
MANTANA	863	223	121	65	68
ONIES	1144	70	33	17	19
SAN LORENZO DI SEBATO * (1)	810	892	441	311	384
Campolino	961	30	15	8	9
Castelbadia	862	110	47	31	40
Costa Onies	1475	22	15	8	10
Fassine	890	25	13	8	8
Floronzo	808	180	85	55	62
Palù	910	43	25	11	11
Rio Mara	910	41	17	9	14
San Martino	862	458	229	128	144
Santo Stefano	961	231	119	67	73
Case Sparse	-	742	394	198	216
SAN MARTINO IN BADIA	1035/2909	1.495	767	375	474
ST. MARTIN IN THURN					
ANTERMOIA	1515	130	74	41	55
PICCOLINO	1115	92	48	24	27
SAN MARTINO IN BADIA *	1135	259	133	66	92
VILLA	1395	266	137	66	84
Bioc	1283	23	12	6	7
Frena	1461	54	25	15	19
Gìogo Grande	1542	42	21	10	10
Gìogo Piccolo	1547	25	13	5	5
Lagusell	1561	16	9	5	5
Misci	1618	20	11	6	6
Pespach	1218	28	13	7	11
Plazza-Roncaccio	1560	31	13	9	12
Preromang (1)	1100	18	9	3	3
Rozò	1200	22	16	5	5
Seres	1570	15	9	6	7
Ties	1295	26	12	6	12
Vigo	1570	50	24	12	12
Case Sparse	-	378	188	83	102
Putia (2)	1560/2909	-	-	-	-
SAN MARTINO IN PASSIRIA	457/2868	2.700	1.363	738	800
ST. MARTIN IN PASSEIER					
SALTUSIO	490	106	53	30	34
SAN MARTINO IN PASSIRIA *	597	1.581	780	474	502
Neuhaus 1	597	143	63	41	42
Neuhaus 2	597	8	5	5	7
Quellenhof	490	81	39	15	17
Case Sparse	-	781	423	173	198
Monte Sella (1)	1200/2150	-	-	-	-
Punta di Motta (1)	1400/2850	-	-	-	-
SAN PANCRAZIO - ST.PANKRAZ	370/2608	1.620	831	441	516
SAN PANCRAZIO *	735	275	140	77	86
Bagno Lad	720	219	108	63	69
Tusele	746	39	20	15	15
Case Sparse	-	1.087	563	286	346
Lago Alborelo (1)	804	-	-	-	-
Vedetta Alta (2)	1400/2608	-	-	-	-

Tavola 6.3 segue - Altitudine, popolazione residente per sesso, numero delle famiglie e delle abitazioni, per Comune e località abitata

COMUNI E LOCALITÀ ABITATE	POPOLAZIONE RESIDENTE				
	Altitudine (mt)	Totale	Di cui maschi	Famiglie	Abitazioni
SANTA CRISTINA VAL GARDENA	1250/3179	1.598	788	521	723
ST. CHRISTINA IN GROEDEN					
PESCOSTA (1)	1301	27	16	7	8
SANTA CRISTINA VALGARDENA * (2)	1428	1.246	611	417	521
Coi	1333	20	10	8	8
Case Sparse	-	305	151	89	186
Foreste de Sielles (3)	1947/3025	-	-	-	-
Monte de Soura (3)	1799/3179	-	-	-	-
SARENTINO-SARNTAL	570/2781	6.324	3.232	2.084	1.991
PENNES	1450	32	18	11	12
RIOBIANCO	1338	122	63	40	34
SAN MARTINO	1492	171	93	56	53
SARENTINO *	961	2.025	980	697	787
VALDURNA	1568	50	24	16	14
VILLA-CAMPOLASTA	1021	684	325	227	238
Afingsbrugg	594	17	11	5	5
Al Palù	1050	40	23	15	19
Laste	1512	16	10	7	7
Miniera	1250	16	7	5	6
Monterosso	1430	40	25	12	10
Osteria Turisti (1)	700	14	8	4	4
Ponticino	923	82	43	25	26
Riobianco Basso	1300	34	18	10	9
Sacco	1516	29	16	8	8
Sonvigo	1325	22	13	6	3
Zona Industriale Artigianale	961	32	15	12	9
Case Sparse	-	2.898	1.540	928	747
Cima Rodella (2)	1750/2450	-	-	-	-
Laghi (3)	1548/2261	-	-	-	-
Monte Rosso (2)	1600/2700	-	-	-	-
SCENA-SCHENNA	370/2781	2.527	1.291	711	820
SCENA *	600	1.160	580	350	396
VERDINS	842	162	82	41	50
San Giorgio	716	22	11	7	7
Viadacqua	1536	30	12	7	6
Case Sparse	-	1.153	606	306	361
Punta Cervina (1)	1450/2800	-	-	-	-
SELVA DEI MOLINI-MUEHLWALD	982/3479	1.440	757	323	360
LAPPAGO	1436	147	82	33	36
SELVA DEI MOLINI *	1229	378	187	93	106
Cesa (1)	1726	17	11	3	3
Fosse	1300	75	40	16	17
La Pietra (1)	1623	12	5	3	3
Lappago di Sopra	1534	38	18	7	6
Lappago di Sotto	1288	50	26	12	13
Masseria della Chiesa	1146	32	16	10	10
Selva di Dentro	1259	37	19	9	10
Case Sparse	-	654	353	137	156
Cima della Pipa (2)	1950/3500	-	-	-	-
Laghi (3)	1150/2400	-	-	-	-
SELVA DI VAL GARDENA	1400/3179	2.394	1.176	725	1.123
WOLKENSTEIN IN GROEDEN					
LA POZZA	1500	103	49	33	57
PLAN DA THIESA (1)	1501	267	137	87	111
SELVA *	1563	1.610	791	487	778
Dorives	1429	31	12	7	12
La Selva	1560	80	40	24	31
Plan de Gralba	1815	17	7	5	27
Case Sparse	-	286	140	82	107
Gruppo del Sella (2)	2100/2994	-	-	-	-
Sassolungo (2)	1884/3179	-	-	-	-
Vallelunga (2)	1700/2913	-	-	-	-
SENALES-SCHNALS	830/3624	1.379	715	352	383
CERTOSA *	1327	268	128	81	81
MADONNA	1508	400	202	109	124
SANTA CATERINA	1245	150	78	41	39
Maso Corto (1)	2004	6	4	-	-
Maso Rivetta (1)	1400	17	8	4	4
Vernago	1700	66	39	13	15
Case Sparse	-	472	256	104	120
Lago di Vernago (2)	1663	-	-	-	-
Pinalto (3)	1700/3624	-	-	-	-

Tavola 6.3 segue - Altitudine, popolazione residente per sesso, numero delle famiglie e delle abitazioni, per Comune e località abitata

COMUNI E LOCALITÀ ABITATE	POPOLAZIONE RESIDENTE				
	Altitudine (mt)	Totale	Di cui maschi	Famiglie	Abitazioni
SENALE-SAN FELICE	1091/2434	709	366	222	267
UNSERE LIEBE FRAU IM WALDE-ST. FELIX					
SAN FELICE *	1279	210	100	63	71
SENALE	1355	33	15	11	13
Malgasott	1332	17	10	5	9
Case Sparse	-	449	241	143	174
Monte Luco (1)	1900/2434	-	-	-	-
SESTO-SEXTEN	1244/3092	1.829	892	535	574
SAN GIUSEPPE	1339	542	262	163	161
SESTO *	1310	832	394	252	271
Waldheim	1311	110	55	34	40
Case Sparse	-	345	181	86	102
Alpe di Nemes (1)	1750/2665	-	-	-	-
Laghi (2)	1250/2350	-	-	-	-
Monte Gasella (1)	1600/3092	-	-	-	-
SILANDRO-SCHLANDERS	660/3366	5.366	2.650	1.630	1.753
COVELANO	755	387	189	110	119
SILANDRO *	721	4.119	2.009	1.276	1.374
VEZZANO	708	369	180	105	114
Monte di Silandro (1)	1060	17	10	4	4
Ponte di Legno	690	11	7	5	5
Talaccio	1464	30	16	6	7
Case Sparse	-	433	239	124	130
Croda Bianca (2)	1850/3305	-	-	-	-
Monte delle Pecore (2)	1400/3366	-	-	-	-
SLUDERNO-SCHLUDERNS	883/2780	1.718	856	503	528
SLUDERNO *	921	1.446	728	433	453
Casinara (1)	1344	21	11	4	4
Spondinga	840	17	9	5	7
Zona Industriale Artigianale	1300	59	22	15	17
Case Sparse	-	175	86	46	47
Lasta (2)	1600/2780	-	-	-	-
STELVIO-STILFS	1033/3905	1.323	679	425	582
GOMAGOI	1260	106	56	29	30
SOLDA	1840	269	131	93	201
STELVIO *	1310	512	250	169	205
TRAFIOI	1543	70	34	26	29
Fossalara	1525	33	22	7	8
Maso di Fuori	1450	19	10	7	7
Piazza	1534	28	14	6	6
Ponte di Stelvio	1130	70	41	21	23
Case Sparse	-	216	121	67	73
Bosco Diniso (1)	1600/1650	-	-	-	-
Case Sparse	-	-	-	-	-
Gaschlin (1)	1000/1500	-	-	-	-
Case Sparse	-	-	-	-	-
Orties (2)	1626/3905	-	-	-	-
Pizzo Forcola (2)	1700/3020	-	-	-	-
Vainera di Sotto (1)	1250/1350	-	-	-	-
Case Sparse	-	-	-	-	-
TERENTO-TERENTEN	925/2827	1.433	744	332	440
TERENTO *	1210	768	386	190	272
Marga	1300	32	16	7	11
Case Sparse	-	633	342	135	157
Laghi (1)	2303/2442	-	-	-	-
Punta del Sasso (2)	1700/2850	-	-	-	-
TERLANO-TERLAN	240/1175	3.117	1.511	1.047	1.080
SETTEQUERCE	264	445	219	152	155
TERLANO *	248	1.269	610	435	452
VILPIANO	264	479	238	160	166
Chiusa	260	86	40	23	24
Kuhn	255	19	9	8	8
Novale di Sopra	290	53	28	17	20
Zona Industriale Artigianale	250	27	14	8	8
Case Sparse	-	739	353	244	247

Tavola 6.3 segue - Altitudine, popolazione residente per sesso, numero delle famiglie e delle abitazioni, per Comune e località abitata

COMUNI E LOCALITÀ ABITATE	POPOLAZIONE RESIDENTE				
	Altitudine (mt)	Totale	Di cui maschi	Famiglie	Abitazioni
TERMENO SULLA STRADA DEL VINO	213/2116	2.963	1.423	1.000	1.140
TRAMIN AN DER WEINSTRASSE					
SELLA	431	87	42	30	33
TERMENO *	276	2.556	1.236	870	977
Ronchi	318	93	39	34	37
Zona Industriale Artigianale (1)	200	33	18	9	10
Case Sparse	-	192	87	56	80
Monte Roen (2)	900/1100	-	-	-	-
Paludi All'Adige (3)	200/220	2	1	1	3
Case Sparse	-	2	1	1	3
TESIMO-TISENS	257/2297	1.721	867	554	676
CAPRILE	1038	38	20	12	44
GRISSIANO	828	25	14	9	9
PLAZZOLES	1280	8	4	5	11
PRISSIANO	617	420	207	137	154
SCHERNAG (1)	331	64	32	22	22
TESIMO *	635	489	235	161	199
Mooser	1263	19	10	5	6
Narano	661	53	27	18	21
Ulpmer	793	22	8	6	7
Case Sparse	-	583	310	179	203
Lavina (2)	1300/2300	-	-	-	-
TIRES-TIERS	700/3002	834	411	264	299
TIRES *	1028	316	152	105	127
Gemeier	1010	17	7	6	9
Lavinia Bianca	1150	59	33	15	13
San Cipriano	1071	80	39	24	26
Villa di Mezzo	1075	41	19	18	20
Case Sparse	-	321	161	96	104
Monte Catino (1)	1400/3002	-	-	-	-
TIROLO-TIROLO	323/2998	2.237	1.105	742	887
MERANO (1)	325	176	85	71	98
TIROLO *	594	1.060	513	343	377
Finele	500	38	20	13	17
San Pietro	596	20	11	7	7
Via Aslago	760	54	26	13	16
Case Sparse	-	889	450	295	372
Laghi (2)	2100/2550	-	-	-	-
Sopranes (3)	1000/3000	-	-	-	-
TRODNA-TRUDEN	719/1836	946	454	330	449
FONTANEFREDDE (1)	1008	41	23	15	18
SAN LUGANO	1110	128	69	53	81
TRODNA *	1127	642	304	216	286
Molini	877	27	11	11	16
Case Sparse	-	108	47	35	48
TUBRE-TAUFERS IM MUENSTERTAL	1050/3195	952	503	285	304
TUBRE *	1240	648	340	200	216
Pontevilla	1220	21	10	6	7
Rivaira di Sopra	1119	87	46	24	24
Rivaira di Sotto	1106	69	33	23	24
Valico	1268	47	33	12	14
Zona Industriale Artigianale	1250	23	11	5	5
Case Sparse	-	57	30	15	14
Alpe di Tella (1)	1525/3195	-	-	-	-
Monte Plagabella (1)	1852/2764	-	-	-	-
ULTIMO-ULTEN	898/3439	2.945	1.489	759	892
PRACUPOLA	1153	130	67	36	47
SAN NICOLÒ	1256	204	96	54	63
SANTA GELTRUDE	1501	118	58	28	31
SANTA VALBURGA *	1190	888	418	247	291
Casera	1369	59	31	13	16
Dosso	1320	54	28	13	15
Lana di Dentro	1400	53	31	16	17
Le Cave	1409	36	16	9	12
Masi Pilsen	1675	13	7	5	6
Novale	1470	33	16	7	8
Case Sparse	-	1.357	721	331	386
Bacino di Zoccolo (1)	1140	-	-	-	-
Laghi (2)	1890/2770	-	-	-	-
Vedetta Alta (3)	1750/3439	-	-	-	-

Tavola 6.3 segue - Altitudine, popolazione residente per sesso, numero delle famiglie e delle abitazioni, per Comune e località abitata

COMUNI E LOCALITÀ ABITATE	POPOLAZIONE RESIDENTE				
	Altitudine (mt)	Totale	Di cui maschi	Famiglie	Abitazioni
VADENA-PFATTEN	215/675	707	342	240	278
VADENA *	243	31	19	13	14
VADENA NUOVA	250	294	142	96	96
Birti	225	49	22	19	23
Campi al Lago	225	29	13	8	9
Caneve	225	11	7	5	5
Carnel	236	9	4	5	5
Masetta	227	24	12	6	9
Monte	219	16	7	6	6
Mover	231	35	14	12	16
Piccolungo	224	13	7	5	6
Stadio-Laimburg (1)	237	30	19	4	9
Case Sparse	-	166	76	61	80
VALDAORA-OLANG	981/2567	2.591	1.308	725	866
VALDAORA DI MEZZO *	1048	1.302	655	365	421
VALDAORA DI SOTTO	1024	544	260	173	204
Casola	1147	83	38	23	21
Rio Molino	1066	41	19	8	8
Sorafurcia	1344	103	56	26	35
Stazione di Valdaora (1)	1022	71	43	20	26
Zona Industriale Artigianale (1)	1000	7	3	2	2
Case Sparse	-	440	234	108	149
Diga Selm (2)	1077	-	-	-	-
Selva Silvana (3)	1482/2567	-	-	-	-
VAL DI VIZZE-PFITSCH	943/3509	2.508	1.247	749	893
CAMINATA	1441	133	58	37	45
PRATI *	948	815	407	235	269
SAN GIACOMO	1446	173	97	52	64
STAZIONE (1)	952	518	251	192	228
Avenes	1250	35	21	9	10
Borgone (2)	1372	15	8	4	6
Centrale (3)	998	7	3	3	3
Flaines	1030	152	70	44	48
Fossa Trues	1381	48	25	12	14
Fosse	1416	27	12	8	14
Novale	1375	25	13	8	9
Palù	950	100	44	7	8
Piazza	1423	10	5	5	7
Quinzo	1455	28	15	9	11
Riva	1438	46	23	13	14
Smudres	1225	18	11	5	5
Case Sparse	-	358	184	106	138
Alpe di Montefosse (4)	1550/3509	-	-	-	-
Lago di Novale (5)	1365	-	-	-	-
VALLE AURINA-AHRNTAL	942/3378	5.261	2.663	1.241	1.381
CADIPIETRA *	1054	374	194	100	108
LUTAGO	956	573	281	154	167
RIOBIANCO	1334	65	34	16	17
SAN GIACOMO	1192	176	78	41	40
SAN GIOVANNI	1018	651	318	144	157
SAN PIETRO	1364	37	18	10	11
Ai Cavoni	1138	83	37	16	17
Albergo Valle Aurina	1169	56	23	13	14
Costa Molini	1044	58	28	17	23
Gisse I	988	170	86	43	49
Gisse II	1118	209	110	50	51
Gries	1246	32	18	9	11
Innerhofer	1380	76	40	13	18
Lutago di Sopra	967	212	104	58	78
Marche	1219	200	97	57	70
Maserie	1095	27	16	5	5
Quadra	1088	117	71	35	40
Riatorbo	1247	56	29	8	8
San Martino	1006	75	36	18	18
Scuola	1347	163	86	36	40
Stalla Grande	1200	41	18	7	8
Case Sparse	-	1.810	941	391	431
Cima Croda Rossa (1)	1700/3378	-	-	-	-
Laghi (2)	2162/2574	-	-	-	-
Monte Chiusetta (1)	2781	-	-	-	-

Tavola 6.3 segue - Altitudine, popolazione residente per sesso, numero delle famiglie e delle abitazioni, per Comune e località abitata

COMUNI E LOCALITÀ ABITATE	POPOLAZIONE RESIDENTE				
	Altitudine (mt)	Totale	Di cui maschi	Famiglie	Abitazioni
VALLE DI CASIES-GSIES	1191/2837	2.008	996	432	468
COLLE DI FUORI	1262	188	102	39	41
DURNA IN SELVA *	1206	37	13	7	8
SAN MARTINO	1276	265	138	59	62
SANTA MADDALENA	1398	299	137	76	87
Binter	1485	37	16	8	8
Capaia	1290	39	20	8	9
Colle di Dentro	1233	58	27	13	16
Colle di Sopra	1305	26	13	7	8
Haberer	1475	24	11	6	6
Huiben	1526	38	15	10	10
Masi	1227	53	28	12	13
Planca di Sopra	1237	36	18	9	11
Planca di Sotto	1223	100	57	22	22
Prateria	1275	56	29	12	12
Scandole (1)	1477	31	17	3	5
Villa	1475	59	31	12	11
Weckerler	1374	50	21	9	8
Case Sparse	-	612	303	120	131
Pizzo Casera (2)	1675/2837	-	-	-	-
VANDOIES-VINTL	722/3260	2.961	1.517	838	870
FUNDRES	1155	497	275	111	112
VALLARGA	882	570	274	169	186
VANDOIES DI SOPRA	749	487	241	147	150
VANDOIES DI SOTTO *	755	707	353	234	240
Karnergasse-Via dei Carrettai	764	38	19	13	13
Villetta	763	36	17	10	10
Case Sparse	-	626	338	154	159
Lago di Ponteghiaccio (1)	2351	-	-	-	-
Monte Botte (2)	1700/3260	-	-	-	-
VARNA-VAHRN	570/2742	3.269	1.590	998	1.125
LEONE-SANTA ELISABETTA (1)	584	500	250	172	186
NOVACELLA	595	519	257	156	183
SCALERES	1166	38	9	7	10
VARNA *	671	1.441	694	462	513
Koferersiedlung	660	52	27	13	17
Seminario Salerno (2)	770	2	2	2	2
Spelonca	1303	26	15	5	5
Zieglersiedlung	650	45	21	15	15
Case Sparse	-	646	315	166	194
Laghi(3)	1678/2540	-	-	-	-
Vallaga (4)	1466/2742	-	-	-	-
VELTURNO-FELDTURNS	530/2436	2.302	1.113	582	656
VELTURNO *	851	972	473	252	294
Caerna	1177	121	60	27	29
Giovignano	849	119	53	34	35
Pedraz	840	60	30	14	14
San Pietro Mezzomonte	600	99	44	30	31
Snodres	1035	119	58	25	25
Case Sparse	-	812	395	200	228
Alpe delle Vacche (1)	1400/2436	-	-	-	-
Lago Rodella (2)	2270	-	-	-	-
VERANO-VOERAN	595/2025	795	409	190	231
VERANO *	1204	239	121	71	92
Case Sparse	-	556	288	119	139
Monte Verano (1)	1591/2025	-	-	-	-
VILLABASSA-NIEDERDORF	1115/2378	1.229	604	395	540
VILLABASSA *	1158	1.126	557	375	519
Case Sparse	-	103	47	20	21
Monte Serla (1)	1623/2378	-	-	-	-
VILLANDRO-VILLANDERS	483/2509	1.748	871	469	499
SAN MAURIZIO	780	65	29	16	15
VILLANDRO *	880	564	274	158	173
San Valentino	958	80	40	22	23
Case Sparse	-	1.039	528	273	288
Alpe di Villandro (1)	1016/2509	-	-	-	-

Tavola 6.3 segue - Altitudine, popolazione residente per sesso, numero delle famiglie e delle abitazioni, per Comune e località abitata

COMUNI E LOCALITÀ ABITATE	POPOLAZIONE RESIDENTE				
	Altitudine (mt)	Totale	Di cui maschi	Famiglie	Abitazioni
VIPITENO-STERZING	935/2714	5.596	2.757	1.904	2.269
CEVES	1072	48	27	14	14
NOVALE DI SOTTO	1016	24	12	9	10
TUNES	1070	190	94	61	85
VIPITENO * (1)	948	4.544	2.197	1.582	1.887
Ceppaia	1140	13	9	5	5
Flanes	1318	32	16	6	6
Flora	950	78	37	29	45
Lurches	1025	22	11	9	10
Mazzes	1300	43	19	9	8
Novale di Sopra	1071	50	27	13	14
Raminges di Sotto	1150	32	16	9	9
Case Sparse	-	520	292	158	176
Cima di Novale (2)	1900/2714	-	-	-	-
Cime Bianche di Telves (2)	1800/2525	-	-	-	-

NOTE ALLA TAVOLA 6.3

(*) LA LOCALITÀ ABITATA OVE È SITUATA LA CASA COMUNALE (GENERALMENTE IL CENTRO CAPOLUOGO) È CONTRASSEGNA DA UN ASTERISCO.

ALDINO-ALDEIN

(1) AREA SPECIALE: MONTAGNA DISABITATA.

ANTERIVO-ALTREI

(1) AREA SPECIALE: PARTE DI BACINO ARTIFICIALE DIVISO CON IL COMUNE DI CASTELLO DI FIEMME (TN).

APIANO SULLA STRADA DEL VINO

(1) AREA SPECIALE: LAGO DI MONTICOLO E LAGO PICCOLO.

AVELONGO-HAFLING

(1) NUCLEO SPECIALE: ALBERGO.

BADIA-ABTEI

(1) AREA SPECIALE: MONTAGNA DISABITATA.

BARBIANO-BARBIAN

(1) AREA SPECIALE: MONTAGNA DISABITATA.

BOLZANO-BOZEN

(1) CENTRO CONTIGUO AL CENTRO SAN GIACOMO DEL COMUNE DI LAIVES.

BRAIES-PRAGS

(1) AREA SPECIALE: LAGO.
(2) AREA SPECIALE: MONTAGNA DISABITATA.

BRENNERO-BRENNER

(1) NUCLEO SPECIALE: MONTANO.
(2) AREA SPECIALE: LAGO DI SANES E LAGO DI STUA.
(3) AREA SPECIALE: MONTAGNA DISABITATA.

BRESSANONE-BRIXEN

(1) CENTRO CONTIGUO AL CENTRO LEONE-SANTA ELISABETTA DEL COMUNE DI VARNA.
(2) AREA SPECIALE: MONTAGNA DISABITATA.

BRONZOLO-BRANZOLL

(1) CENTRO CONTIGUO AL CENTRO LAIVES DEL COMUNE OMONIMO.

BRUNICO-BRUNECK

(1) CENTRO CONTIGUO AL CENTRO SAN LORENZO DI SEBATO DEL COMUNE OMONIMO.

CALDARO SULLA STRADA DEL VINO

(1) AREA SPECIALE: LAGO.
(2) AREA SPECIALE: MONTAGNA DISABITATA.

CAMPO DI TRENS-FREINFELD

(1) NUCLEO SPECIALE: MONTANO.
(2) AREA SPECIALE: MONTAGNA DISABITATA.

CAMPO TURES-SAND IN TAUFERS

(1) AREA SPECIALE: MONTAGNA DISABITATA.

CASTELBELLO-CIARDES

(1) AREA SPECIALE: MONTAGNA DISABITATA.

CASTELROTTO-KASTELRUTH

(1) CENTRO CONTIGUO AL CENTRO ORTISEI DEL COMUNE OMONIMO.
(2) AREA SPECIALE: MONTAGNA DISABITATA.

CHIENES-KIENS

(1) AREA SPECIALE: LAGO.
(2) AREA SPECIALE: MONTAGNA DISABITATA.

CHIUSA-KLAUSEN

(1) NUCLEO SPECIALE: CONVENTO.
(2) AREA SPECIALE: MONTAGNA DISABITATA.

CORNEDO ALL'ISARCO-KARNEID

(1) CENTRO CONTIGUO AL CENTRO OMONIMO DEL COMUNE DI FIÈ ALLO SCILIAR.
(2) NUCLEO CONTIGUO AL NUCLEO OMONIMO DEL COMUNE DI FIÈ ALLO SCILIAR.

CORTACCIA SULLA STRADA DEL VINO

(1) AREA SPECIALE: MONTAGNA DISABITATA.

CORVARA IN BADIA-CORVARA

(1) AREA SPECIALE: MONTAGNA DISABITATA.

CURON VENOSTA-GRAUN IN VINSCHGAU

(1) AREA SPECIALE: BACINO ARTIFICIALE.
(2) AREA SPECIALE: MONTAGNA DISABITATA.
(3) AREA SPECIALE: LAGO.

DOBBIACO-TOBLACH

(1) AREA SPECIALE: MONTAGNA DISABITATA.
(2) AREA SPECIALE: LAGO DI DOBBIACO E LAGO DI LANDRO.

EGNA-NEUMARKT

(1) NUCLEO CONTIGUO AL NUCLEO ZONA INDUSTRIALE ARTIGIANALE DEL COMUNE DI TERMENO SULLA STRADA DEL VINO.

FALZES-PFALZEN

(1) AREA SPECIALE: MONTAGNA DISABITATA.

FIÈ ALLO SCILIAR-VOLS AM SCHLERN

(1) CENTRO CONTIGUO AL CENTRO OMONIMO DEL COMUNE DI CORNEDO ALL'ISARCO.
(2) NUCLEO CONTIGUO AL NUCLEO OMONIMO DEL COMUNE DI CORNEDO ALL'ISARCO.
(3) AREA SPECIALE: MONTAGNA DISABITATA.

FORTEZZA-FRANZENSFESTE

(1) AREA SPECIALE: MONTAGNA DISABITATA.
(2) AREA SPECIALE: BACINO ARTIFICIALE.
(3) AREA SPECIALE: LAGO.

FUNES-VILLNOSS

(1) NUCLEO SPECIALE: MONTANO.
(2) NUCLEO SPECIALE: STAZIONE FERROVIARIA.
(3) AREA SPECIALE: MONTAGNA DISABITATA.

GAIS-GAIS

(1) AREA SPECIALE: MONTAGNA DISABITATA.

GLORENZA-GLURNS

(1) AREA SPECIALE: MONTAGNA DISABITATA.

segue NOTE ALLA TAVOLA 6.3

LACES-LATSCH

- (1) AREA SPECIALE: MONTAGNA DISABITATA.

LAGUNDO-ALGUND

- (1) CENTRO CONTIGUO AL CENTRO OMONIMO DEL COMUNE DI MERANO.
- (2) AREA SPECIALE: MONTAGNA DISABITATA.
- (3) AREA SPECIALE: MONTAGNA DISABITATA; PARTE DELL'ISOLA AMMINISTRATIVA CHE COMPRENDE ANCHE L'AREA SPECIALE RIOLAGUNDO.
- (4) AREA SPECIALE: PARTE DELL'ISOLA AMMINISTRATIVA CHE COMPRENDE ANCHE L'AREA SPECIALE COLLE SCABRO.

LAION-LAJEN

- (1) CENTRO CONTIGUO AL CENTRO OMONIMO DEL COMUNE DI PONTE GARDENA.

LAIVES-LEIFERS

- (1) CENTRO CONTIGUO AL CENTRO ZONA INDUSTRIALE ARTIGIANALE DEL COMUNE DI BRONZOLO.
- (2) CENTRO CONTIGUO AL CENTRO BOLZANO DEL COMUNE OMONIMO.
- (3) NUCLEO SPECIALE: SCUOLA.

LASA-LAAS

- (1) NUCLEO SPECIALE: MONTANO.
- (2) AREA SPECIALE: MONTAGNA DISABITATA.

LAUREGNO-LAUREIN

- (1) NUCLEO SPECIALE: MONTANO.
- (2) AREA SPECIALE: MONTAGNA DISABITATA.

LA VALLE-WENGEN

- (1) NUCLEO SPECIALE: MONTANO.
- (2) AREA SPECIALE: MONTAGNA DISABITATA.

LUSON-LUSEN

- (1) AREA SPECIALE: MONTAGNA DISABITATA.

MALLES VENOSTA-MALS IN VINSCHGAU

- (1) NUCLEO SPECIALE: CONVENTO.
- (2) NUCLEO SPECIALE: MONTANO.
- (3) NUCLEO SPECIALE: STAZIONE FERROVIARIA.
- (4) AREA SPECIALE: MONTAGNA DISABITATA.

MAREBBE-ENNEBERG

- (1) NUCLEO SPECIALE: MONTANO.
- (2) AREA SPECIALE: LAGO DI PICIODEL, LAGO PARON, LAGO LIMO E MINORI.
- (3) AREA SPECIALE: MONTAGNA DISABITATA.

MARLENGO-MARLING

- (1) CENTRO CONTIGUO AL CENTRO MERANO DEL COMUNE OMONIMO.

MARTELLO-MARTELL

- (1) NUCLEO SPECIALE: MONTANO.
- (2) AREA SPECIALE: MONTAGNA DISABITATA.
- (3) TERRITORIO IN CONTESTAZIONE CON IL COMUNE DI VALFURVA (SO); MONTAGNA DISABITATA.
- (4) AREA SPECIALE: LAGO.
- (5) AREA SPECIALE: BACINO ARTIFICIALE.

MERANO-MERAN

- (1) CENTRO CONTIGUO AI CENTRI OMONIMI DEI COMUNI DI LAGUNDO, TIROLO E MARLENGO.
- (2) CENTRO CONTIGUO AL CENTRO POSTAL DEL COMUNE OMONIMO.
- (3) NUCLEO SPECIALE: ALBERGO.

MONGUELFO-WELSBERG

- (1) AREA SPECIALE: LAGO.
- (2) AREA SPECIALE: MONTAGNA DISABITATA.

MONTAGNA-MONTAN

- (1) CENTRO CONTIGUO AL CENTRO OMONIMO DEL COMUNE DI TRO-DENA.

MOSO IN PASSIRIA-MOOS IN PESSEIER

- (1) NUCLEO SPECIALE: ALBERGO.
- (2) AREA SPECIALE: MONTAGNA DISABITATA.

NALLES-NALS

- (1) CENTRO CONTIGUO AL CENTRO SCHERNAG DEL COMUNE DI TESIMO.

NATURNO-NATURNS

- (1) AREA SPECIALE: MONTAGNA DISABITATA.

NAZ SCIAVES-NATZ-SCHABS

- (1) AREA SPECIALE: BACINO ARTIFICIALE.

NOVA LEVANTE-WELSCHNOFEN

- (1) CENTRO TEMPORANEO.
- (2) AREA SPECIALE: MONTAGNA DISABITATA.
- (3) AREA SPECIALE: LAGO.

NOVA PONENTE-DEUTSCHNOFEN

- (1) NUCLEO SPECIALE: CONVENTO.
- (2) NUCLEO SPECIALE: MONTANO.
- (3) AREA SPECIALE: MONTAGNA DISABITATA.

ORTISEI-ST. ULRICH IN GRODEN

- (1) CENTRO CONTIGUO AL CENTRO PASSUA E OLTRETORRENTE DEL COMUNE DI CASTELROTTO E AL CENTRO PESCOSTA DEL COMUNE DI SANTA CRISTINA VALGARDENA.
- (2) AREA SPECIALE: MONTAGNA DISABITATA.

PARCINES-PARTSCHINS

- (1) AREA SPECIALE: MONTAGNA DISABITATA.

PERCA-PERCHA

- (1) NUCLEO CONTIGUO AL NUCLEO OMONIMO DEL COMUNE DI RASUN ANTERSELVA.
- (2) AREA SPECIALE: MONTAGNA DISABITATA.
- (3) AREA SPECIALE: LAGO.

PLAUS-PLAUS

- (1) AREA SPECIALE: MONTAGNA DISABITATA.

PONTE GARDENA-WAIDBRUCK

- (1) CENTRO CONTIGUO AL CENTRO OMONIMO DEL COMUNE DI LAION.

POSTAL-BURGSTALL

- (1) CENTRO CONTIGUO AL CENTRO SINIGO DEL COMUNE DI MERANO.

segue NOTE ALLA TAVOLA 6.3

PRATO ALLO STELVIO

- (1) NUCLEO SPECIALE: MONTANO.
- (2) AREA SPECIALE: TERRITORIO IN CONTESTAZIONE CON IL COMUNE DI STELVIO.
- (3) AREA SPECIALE: MONTAGNA DISABITATA.

PREDOI-PRETTAU

- (1) AREA SPECIALE: LAGO.
- (2) AREA SPECIALE: MONTAGNA DISABITATA.

PROVES-PROVEIS

- (1) AREA SPECIALE: MONTAGNA DISABITATA.

RACINES-RATSCHINGS

- (1) NUCLEO SPECIALE: MONTANO.
- (2) AREA SPECIALE: MONTAGNA DISABITATA.
- (3) AREA SPECIALE: LAGO DEL FORNO, LAGO TORBO, LAGO DELL'ERPICE DI MEZZO E LAGO DELL'ERPICE.

RASUN ANTERSELVA-RASEN ANTHOLZ

- (1) NUCLEO CONTIGUO AL NUCLEO OMONIMO DEL COMUNE DI PERCA.
- (2) NUCLEO CONTIGUO AI NUCLEI ZONA INDUSTRIALE ARTIGIANALE E STAZIONE DI VALDAORA DEL COMUNE DI VALDAORA.
- (3) AREA SPECIALE: MONTAGNA DISABITATA.
- (4) AREA SPECIALE: LAGO.

RENON-RITTEN

- (1) NUCLEO SPECIALE: MONTANO.
- (2) AREA SPECIALE: BACINO ARTIFICIALE.
- (3) AREA SPECIALE: MONTAGNA DISABITATA.
- (4) AREA SPECIALE: LAGO.

RIFIANO-RIFFIAN

- (1) NUCLEO SPECIALE: MONTANO.
- (2) AREA SPECIALE: MONTAGNA DISABITATA.

RIO DI PUSTERIA-MUHLBACH

- (1) NUCLEO SPECIALE: ALBERGO.
- (2) AREA SPECIALE: BACINO ARTIFICIALE DEL FIUME RIENZA.
- (3) AREA SPECIALE: LAGO GRANDE, LAGO SELVAGGIO, LAGO PICCOLO E LAGO DI MEZZO.
- (4) AREA SPECIALE: MONTAGNA DISABITATA.

RODENGO-RODENECK

- (1) AREA SPECIALE: BACINO ARTIFICIALE DEL FIUME RIENZA.

SALORNO-SALURN

- (1) NUCLEO SPECIALE: INSEDIAMENTO RESIDENZIALE CON POPOLAZIONE NON STABILE.

SAN CANDIDO-INNICHEN

- (1) NUCLEO SPECIALE: MONTANO.
- (2) AREA SPECIALE: MONTAGNA DISABITATA.

SAN GENESIO ATESSINO-JENESIEN

- (1) AREA SPECIALE: MONTAGNA DISABITATA.

SAN LEONARDO IN PASSIRIA

- (1) NUCLEO SPECIALE: CENTRO ORA SPOPOLATO.
- (2) AREA SPECIALE: MONTAGNA DISABITATA.

SAN LORENZO DI SEBATO-ST. LORENZEN

- (1) CENTRO CONTIGUO AL CENTRO BRUNICO DEL COMUNE OMONIMO.

SAN MARTINO IN BADIA

- (1) NUCLEO SPECIALE: ESERCIZIO PUBBLICO.
- (2) AREA SPECIALE: MONTAGNA DISABITATA.

SAN MARTINO IN PASSIRIA

- (1) AREA SPECIALE: MONTAGNA DISABITATA.

SAN PANCRAZIO-ST. PANKRAZ

- (1) AREA SPECIALE: LAGO.
- (2) AREA SPECIALE: MONTAGNA DISABITATA.

SANTA CRISTINA VALGARDENA

- (1) CENTRO CONTIGUO AL CENTRO ORTISEI DEL COMUNE OMONIMO.
- (2) CENTRO CONTIGUO AL CENTRO PLAN DA THIESA DEL COMUNE DI SELVA DI VAL GARDENA.
- (3) AREA SPECIALE: MONTAGNA DISABITATA.

SARENTINO-SARNTAL

- (1) NUCLEO SPECIALE: MONTANO.
- (2) AREA SPECIALE: MONTAGNA DISABITATA.
- (3) AREA SPECIALE: LAGO DI VALDURNA, LAGO DI SAN PANCRAZIO E LAGO DI ANTERAN.

SCENA-SCHONNA

- (1) AREA SPECIALE: MONTAGNA DISABITATA.

SELVA DEI MOLINI-MUHLWALD

- (1) NUCLEO SPECIALE: MONTANO.
- (2) AREA SPECIALE: MONTAGNA DISABITATA.
- (3) AREA SPECIALE: LAGO NEVES, LAGO PEINTNER E MINORI.

SELVA DI VAL GARDENA

- (1) CENTRO CONTIGUO AL CENTRO SANTA CRISTINA VALGARDENA DEL COMUNE OMONIMO.
- (2) AREA SPECIALE: MONTAGNA DISABITATA.

SENALES-SCHNALS

- (1) NUCLEO SPECIALE: ALBERGO.
- (2) AREA SPECIALE: LAGO ARTIFICIALE.
- (3) AREA SPECIALE: MONTAGNA DISABITATA.

SENALE-SAN FELICE-UNSERE

- (1) AREA SPECIALE: MONTAGNA DISABITATA.

SESTO-SEXTEN

- (1) AREA SPECIALE: MONTAGNA DISABITATA.
- (2) AREA SPECIALE: LAGO DEI PIANI E MINORI.

SILANDRO-SCHALANDERS

- (1) NUCLEO SPECIALE: MONTANO.
- (2) AREA SPECIALE: MONTAGNA DISABITATA.

segue NOTE ALLA TAVOLA 6.3

SLUDERNO-SCHLUDERNS

- (1) NUCLEO SPECIALE: MONTANO.
- (2) AREA SPECIALE: MONTAGNA DISABITATA.

STELVIO-STILFS

- (1) TERRITORIO IN CONTESTAZIONE CON IL COMUNE DI PRATO ALLO STELVIO.
- (2) AREA SPECIALE: MONTAGNA DISABITATA.

TERENTO-TERENTEN

- (1) AREA SPECIALE: LAGO CAMPOFISSO E LAGO PAUSA.
- (2) AREA SPECIALE: MONTAGNA DISABITATA.

TERMENO SULLA STRADA DEL VINO

- (1) NUCLEO CONTIGUO AL NUCLEO ZONA INDUSTRIALE ARTIGIANALE II DEL COMUNE DI EGNA.
- (2) AREA SPECIALE: MONTAGNA DISABITATA.
- (3) AREA SPECIALE: ISOLA AMMINISTRATIVA.

TESIMO-TISENS

- (1) CENTRO CONTIGUO AL CENTRO NALLES DEL COMUNE OMONIMO.
- (2) AREA SPECIALE: MONTAGNA DISABITATA.

TIRES-TIERS

- (1) AREA SPECIALE: MONTAGNA DISABITATA.

TIROLO-TIROL

- (1) CENTRO CONTIGUO AL CENTRO OMONIMO DEL COMUNE DI MERANO.
- (2) AREA SPECIALE: LAGO LUNGO, LAGO VERDE E MINORI.
- (3) AREA SPECIALE: MONTAGNA DISABITATA.

TRODNA-TRUDEN

- (1) CENTRO CONTIGUO AL CENTRO OMONIMO DEL COMUNE DI MONTAGNA.

TUBRE-TAUFRERS IN MUNSTERTHALE

- (1) AREA SPECIALE: MONTAGNA DISABITATA.

ULTIMO-ULTEN

- (1) AREA SPECIALE: BACINO ARTIFICIALE.
- (2) AREA SPECIALE: LAGO LUNGO, LAGO ALPLANEC E MINORI.
- (3) AREA SPECIALE: MONTAGNA DISABITATA.

VADENA-PFATTEN

- (1) NUCLEO SPECIALE: OSPEDALE PSCHIATRICO.

VALDAORA-OLANG

- (1) NUCLEO CONTIGUO AL NUCLEO ZONA INDUSTRIALE ARTIGIANALE DEL COMUNE DI RASUN ANTERSELVA.
- (2) AREA SPECIALE: BACINO ARTIFICIALE.
- (3) AREA SPECIALE: MONTAGNA DISABITATA.

VAL DI VIZZE-PFITSCH

- (1) CENTRO CONTIGUO AL CENTRO VIPITENO DEL COMUNE OMONIMO.
- (2) NUCLEO SPECIALE: MONTANO.
- (3) NUCLEO SPECIALE: CENTRALE IDROELETTRICA.
- (4) AREA SPECIALE: MONTAGNA DISABITATA.
- (5) AREA SPECIALE: LAGO.

VALLE AURINA

- (1) AREA SPECIALE: MONTAGNA DISABITATA.
- (2) AREA SPECIALE: LAGO GRIES, LAGO CHIUSSETTA E MINORI.

VALLE DI CASIES-GSIES

- (1) NUCLEO SPECIALE: MONTANO.
- (2) AREA SPECIALE: MONTAGNA DISABITATA.

VANDOIES-VINTL

- (1) AREA SPECIALE: LAGO.
- (2) AREA SPECIALE: MONTAGNA DISABITATA.

VARNA-VAHRN

- (1) CENTRO CONTIGUO AL CENTRO BRESSANONE DEL COMUNE OMONIMO.
- (2) NUCLEO SPECIALE: SEMINARIO.
- (3) AREA SPECIALE: LAGO DI VARNA, LAGO NERO E MINORI.
- (4) AREA SPECIALE: MONTAGNA DISABITATA.

VELTURNO-FELDTURNS

- (1) AREA SPECIALE: MONTAGNA DISABITATA.
- (2) AREA SPECIALE: LAGO.

VERANO-VORAN

- (1) AREA SPECIALE: MONTAGNA DISABITATA.

VILLABASSA-NIEDERDORF

- (1) AREA SPECIALE: MONTAGNA DISABITATA.

VILLANDRO-VILLANDERS

- (1) AREA SPECIALE: MONTAGNA DISABITATA.

VIPITENO-STERZING

- (1) CENTRO CONTIGUO AL CENTRO STAZIONE DEL COMUNE DI VAL DI VIZZE.
- (2) AREA SPECIALE: MONTAGNA DISABITATA.

Appendice

THE UNIVERSITY OF CHICAGO PRESS
50 EAST LEXINGTON AVENUE
NEW YORK, N.Y. 10017

Tavola A - Variazioni territoriali e di nome dei Comuni dal 25 ottobre 1981 al 20 ottobre 1991

COMUNI	Superficie e popolazione riferite al censimento del 25 ottobre 1981 (Situazione prima della variazione)			V A R I A Z I O N I			Superficie e popolazione riferite al censimento del 25 ottobre 1981 (Situazione dopo la variazione)			
	Superficie (ha)	Popolazione		Specie e relativo provvedimento	Superficie e popolazione oggetto della variazione		Superficie (ha)	Popolazione		
		residente	presente		Superficie (ha)	residente		presente	residente	presente
Provincia di Bolzano-Bozen										
Vandoies-Vintl	11053	2849	2791	Modificata la circoscrizione territoriale a seguito del distacco di una zona di territorio aggregata al comune di Rio di Pusteria-Muehlbach (D.P.G.P. 7 gennaio 1982, n. 1/II B.U.R. n. 6 del 2 febbraio 1982))	(b)	(a)	(a)	11053	2849	2791
Rio di Pusteria - Muehlbach	8410	2239	2397	Modificata la circoscrizione territoriale a seguito dell'aggregazione di una zona di territorio staccata dal comune di Vandoies - Vintl (D.P.G.P. 7 gennaio 1982, n. 1/II B.U.R. n. 6 del 2 febbraio 1982))	(b)	(a)	(a)	8410	2239	2397
Ora-Auer	1182	2444	2996	Per rettifica della linea di confine aggregata parte di territorio staccata dal comune di Montagna - Montan (D.P.G.P. 1 agosto 1985, n. 42/Rip. II B.U.R. n. 38 del 27 agosto 1985)	(b)	(a)	(a)	1182	2444	2996
Montagna-Montan	1891	1336	1596	Per rettifica della linea di confine staccata parte di territorio aggregata al comune di Ora-Auer (D.P.G.P. 1 agosto 1985, n. 42/Rip. II B.U.R. n. 38 del 27 agosto 1985)	(b)	(a)	(a)	1891	1336	1596
Cermes-Tscherms	663	1025	1036	Per rettifica della linea di confine staccata parte di territorio aggregata al comune di Marleno-Marling (D.P.G.P. 14 agosto 1985, n. 53/Rip. II B.U.R. n. 45 dell'8 ottobre 1985)	(b)	(a)	(a)	663	1025	1036
Marleno-Marling	1280	2013	2115	Per rettifica della linea di confine aggregata parte di territorio staccata dal comune di Cermes-Tscherms (D.P.G.P. 14 agosto 1985, n. 53/Rip. II B.U.R. n. 45 dell'8 ottobre 1985)	(b)	(a)	(a)	1280	2013	2115

(a) Zona disabitata.
(b) Superficie inferiore ad ettari 1.

Tavola A segue - Variazioni territoriali e di nome dei Comuni dal 25 ottobre 1981 al 20 ottobre 1991

COMUNI	V A R I A Z I O N I									
	Superficie e popolazione riferite al censimento del 25 ottobre 1981 (Situazione prima della variazione)			Specie e relativo provvedimento	Superficie e popolazione riferite al censimento del 25 ottobre 1991 (Situazione dopo la variazione)					
	Superficie (ha)	Popolazione			Superficie (ha)	Popolazione				
residente		presente	residente	presente						
Provincia di Bolzano-Bozen										
Ortisei-St. Ulrich	2425	4106	4078	Per rettifica della linea di confine staccata parte di territorio aggregata al comune di Castelrotto-Kastelruth (D.P.G.P. 19 agosto 1986, n. 78/Rip. Il B.U.R. 2 settembre 1986, n. 38)	(b)	(a)	(a)	2425	4106	4078
Castelrotto-Kastelruth	11781	5399	5587	Per rettifica della linea di confine aggregata parte di territorio staccata dal comune di Ortisei-St. Ulrich (D.P.G.P. 19 agosto 1986, n. 78/Rip. Il B.U.R. 2 settembre 1986, n. 38)	(b)	(a)	(a)	11781	5399	5587
Caldaro sulla strada del vino-Kalteran an der Weinstrasse	4796	5727	6582	Modificata la circoscrizione territoriale a seguito di una permuta di territorio con il comune di Cavareno (TN) (Legge regionale 18 agosto 1989, n. 4 - B.U.R. n. 37 del 2 agosto 1989)	(b)	(a)	(a)	4796	5727	6582
Cortaccia sulla strada del vino-Kurtatsch an der Weinstrasse	2938	1751	1739	Modificata la circoscrizione territoriale a seguito del distacco di una zona di territorio aggregata al comune di Termeno sulla strada del vino-Tramin an der Weinstrasse (Legge regionale 3 novembre 1990, n. 10 - B.U.R. n. 51 del 13 novembre 1990)	51	(a)	(a)	2887	1751	1739
Termeno sulla strada del vino-Tramin an der Weinstrasse	1942	2935	3478	Modificata la circoscrizione territoriale a seguito dell'aggregazione di una zona di territorio staccata dal comune di Cortaccia sulla strada del vino-Kurtatsch an der Weinstrasse (Legge regionale 3 novembre 1990, n. 10 - B.U.R. n. 51 del 13 novembre 1990)	51	(a)	(a)	1993	2935	3478
Termeno sulla strada del vino-Tramin an der Weinstrasse	1993	2935	3478	Modificata la circoscrizione territoriale a seguito del distacco di una zona di territorio aggregata al comune di Cortaccia sulla strada del vino-Kurtatsch an der Weinstrasse (Legge regionale 3 novembre 1990, n. 10 - B.U.R. n. 51 del 13 novembre 1990)	51	(a)	(a)	1942	2935	3478

(a) Zona disabitata.
(b) Superficie inferiore ad ettari 1.

Tavola A segue - Variazioni territoriali e di nome dei Comuni dal 25 ottobre 1981 al 20 ottobre 1991

COMUNI	Superficie e popolazione riferite al censimento del 25 ottobre 1981 (Situazione prima della variazione)		V A R I A Z I O N I						Superficie e popolazione riferite al censimento del 25 ottobre 1981 (Situazione dopo la variazione)	
	Popolazione		Specie e relativo provvedimento	Superficie e popolazione oggetto della variazione		Popolazione		Superficie (ha)	Popolazione	
	Superficie (ha)	residente		residente	presente	residente	presente		residente	presente
Provincia di Bolzano-Bozen										
Cortaccia sulla strada del vino-Kurtatsch an der Weinstrasse	2887	1751	1739	Modificata la circoscrizione territoriale a seguito dell'aggregazione di una zona di territorio staccata dal comune di Termeno sulla strada del vino-Tramin an der Weinstrasse (Legge regionale 3 novembre 1990, n. 10 - B.U.R. n. 51 del 13 novembre 1990)	51	(a)	(a)	2938	1751	1739
(a) Zona disabitata. (b) Superficie inferiore ad ettari 1.										

Tavola B - Zone di territorio in contestazione tra Comuni

PROV.	COM.	DENOMINAZIONE DELLA ZONA	Popolazione residente	Superficie (Km ²)	Epoca contestazione	COMUNI INTERESSATI
021	067	Bosco Diniso	—	0,35	1981	Prato allo Stelvio Stelvio
021	067	Gaschlin	—	0,05	1981	Prato allo Stelvio Stelvio
021	067	Valnera di Sotto	—	0,04	1981	Prato allo Stelvio Stelvio
014	073	Cevedale	—	0,74	1981	Valfurva (SO) Martello

Tavola C - Popolazione residente per Comune: confronto tra risultanze anagrafiche al 19 ottobre 1991 e risultati censuari provvisori e definitivi

COMUNI		POPOLAZIONE RESIDENTE					Confronto censimento anagrafe
		CENSITA			DIFFERENZE		
		Iscritti in anagrafe	Dato provvisorio	Dato definitivo	3-1	3-2	
1	2	3					
001	Aldino-Aldein	1.593	1.594	1.590	-3	-4	SI
002	Andriano-Andrian	754	755	758	4	3	SI
003	Anterivo-Altrei	393	393	395	2	2	SI
004	Appiano sulla strada del vino-Eppan an der Weinstrasse	10.883	10.913	10.914	31	1	SI
005	Avelengo-Hafling	623	621	623	-	2	SI
006	Badia-Abtei	2.729	2.720	2.722	-7	2	SI
007	Barbiano-Barbican	1.445	1.445	1.444	-1	-1	SI
008	Bolzano-Bozen	99.988	98.233	98.158	-1.830	-75	SI
009	Braies-Prags	621	617	613	-8	-4	SI
010	Brennero-Brenner	2.305	2.268	2.242	-63	-26	SI
011	Bressanone-Brixen	17.088	17.010	16.992	-96	-18	SI
012	Bronzolo-Branzoll	1.964	1.977	1.973	9	-4	SI
013	Brunico-Brunneck	12.642	12.515	12.624	-18	109	SI
014	Caines-Kuens	307	302	304	-3	2	SI
015	Caldaro sulla strada del vino-Kaltem an der Weinstrasse	6.365	6.340	6.337	-28	-3	SI
016	Campo di Trens-Freienfeld	2.389	2.384	2.383	-6	-1	SI
017	Campo Tures-Sand in Taufers	4.445	4.440	4.436	-9	-4	SI
018	Castelbello-Ciardes-Kastelbell-Tschars	2.337	2.315	2.317	-20	2	SI
019	Castelrotto-Kastelruth	5.585	5.589	5.600	15	11	SI
020	Cermes-Tscherms	1.125	1.112	1.118	-7	6	SI
021	Chienes-Kiens	2.490	2.481	2.476	-14	-5	SI
022	Chiusa-Klausen	4.305	4.286	4.284	-21	-2	SI
023	Cornedo all'Isarco-Karneid	2.785	2.762	2.764	-21	2	SI
024	Cortaccia sulla strada del vino-Kurtatsch an der Weinstrasse	1.822	1.814	1.812	-10	-2	SI
025	Cortina sulla strada del vino-Kurtinig an der Weinstrasse	561	547	552	-9	5	SI
026	Corvara in Badia-Corvara	1.239	1.238	1.236	-3	-2	SI
027	Curon Venosta-Graun im Vinschgau	2.349	2.347	2.331	-18	-16	SI
028	Dobbiaco-Toblach	3.129	3.122	3.122	-7	-	SI
029	Egna-Neumarkt	4.002	4.033	4.013	11	-20	SI
030	Falzes-Pfalzen	2.055	2.053	2.049	-6	-4	SI
031	Fiè allo Sciliar-Voels am Schlern	2.658	2.628	2.649	-9	21	SI
032	Fortezza-Franzensfeste	919	920	915	-4	-5	SI
033	Funes-Villnoess	2.318	2.310	2.309	-9	-1	SI
034	Gais-Gais	2.560	2.524	2.537	-23	13	SI
035	Gargazzone-Gargazon	1.147	1.140	1.140	-7	-	SI
036	Glörensa-Glurns	804	795	795	-9	-	SI
037	Laces-Latsch	4.305	4.297	4.320	15	23	SI
038	Lagundo-Algund	3.872	3.811	3.841	-31	30	SI
039	Laion-Lajen	1.952	1.949	1.945	-7	-4	SI
040	Laives-Leifers	13.769	13.687	13.707	-62	20	SI
041	Lana-Lana	8.597	8.506	8.631	34	125	SI
042	Lasa-Laas	3.546	3.519	3.514	-32	-5	SI
043	Lauregno-Laurein	337	346	346	9	-	SI
117	La Valle-Wengen	1.217	1.199	1.199	-18	-	SI
044	Luson-Luesen	1.390	1.374	1.373	-17	-1	SI
045	Magrè sulla strada del vino-Margreid an der Weinstrasse	1.001	1.002	1.002	1	-	SI
046	Malles Venosta-Mals	4.635	4.602	4.608	-27	6	SI
047	Marebbe-Enneberg	2.595	2.577	2.574	-21	-3	SI
048	Marlengo-Marling	2.031	2.037	2.041	10	4	SI
049	Martello-Martell	865	846	845	-20	-1	SI
050	Meltina-Moelten	1.218	1.218	1.214	-4	-4	SI
051	Merano-Meran	34.005	32.600	33.504	-501	904	SI
052	Monguelfo-Welsberg	2.392	2.350	2.402	10	52	SI
053	Montagna-Montan	1.399	1.390	1.390	-9	-	SI
054	Moso in Passiria-Moos in Passeier	2.217	2.176	2.171	-46	-5	SI
055	Nalles-Nals	1.399	1.411	1.413	14	2	SI
056	Naturno-Naturns	4.566	4.530	4.535	-31	5	SI
057	Naz-Sciaves-Natz-Schabs	2.024	2.044	2.051	27	7	SI
058	Nova Levante-Welschnofen	1.727	1.710	1.712	-15	2	SI
059	Nova Ponente-Deutschnofen	3.217	3.232	3.231	14	-1	SI

Tavola C segue - Popolazione residente per Comune: confronto tra risultanze anagrafiche al 19 ottobre 1991 e risultati censuari provvisori e definitivi

COMUNI		POPOLAZIONE RESIDENTE					Confronto censimento anagrafe
		CENSITA			DIFFERENZE		
		Iscritti in anagrafe	Dato provvisorio	Dato definitivo			
1	2	3	3-1	3-2			
060	Ora-Auer	2.635	2.640	2.637	2	-3	SI
061	Ortisei-St. Ulrich	4.240	4.231	4.222	-18	-9	SI
062	Parcines-Partschins	2.935	2.901	2.911	-24	10	SI
063	Perca-Percha	1.184	1.172	1.172	-12	-	SI
064	Plaus-Plaus	378	381	380	2	-1	SI
065	Ponte Gardena-Waidbruck	206	210	210	4	-	SI
066	Postal-Burgstall	1.274	1.268	1.268	-6	-	SI
067	Prato allo Stelvio-Prad am Stilfser Joch	3.062	3.027	3.027	-35	-	SI
068	Predoi-Prettau	667	667	663	-4	-4	SI
069	Proves-Proveis	300	300	298	-2	-2	SI
070	Racines-Ratschings	3.619	3.594	3.594	-25	-	SI
071	Rasun Anterselva-Rasen-Antholz	2.507	2.509	2.506	-1	-3	SI
072	Renon-Ritten	6.094	6.091	6.101	7	10	SI
073	Riffiano-Riffian	1.044	1.047	1.048	4	1	SI
074	Rio di Pusteria-Muehlbach	2.405	2.414	2.410	5	-4	SI
075	Rodengo-Rodeneck	1.030	1.025	1.031	1	6	SI
076	Salorno-Salurn	2.567	2.544	2.548	-19	4	SI
077	San Candido-Innichen	3.045	3.072	3.073	28	1	SI
079	San Genesio Atesino-Jenesien	2.367	2.348	2.353	-14	5	SI
080	San Leonardo in Passiria-St. Leonhard in Passeier	3.354	3.314	3.330	-24	16	SI
081	San Lorenzo di Sebato-St. Lorenzen	3.097	3.084	3.085	-12	1	SI
082	San Martino in Badia-St. Martin in Thurn	1.502	1.495	1.495	-7	-	SI
083	San Martino in Passiria-St. Martin in Passeier	2.708	2.685	2.700	-8	15	SI
084	San Pancrazio-St. Pankraz	1.619	1.621	1.620	1	-1	SI
085	Santa Cristina Val Gardena-St. Christina in Groeden	1.602	1.596	1.598	-4	2	SI
086	Sarentino-Sarntal	6.337	6.322	6.324	-13	2	SI
087	Scena-Schenna	2.531	2.526	2.527	-4	1	SI
088	Selva dei Molini-Muehlwald	1.461	1.443	1.440	-21	-3	SI
089	Selva di Val Gardena-Wolkenstein in Groeden	2.402	2.414	2.394	-8	-20	SI
091	Senales-Schnals	1.389	1.388	1.379	-10	-9	SI
118	Senale-San Felice-Unsere Liebe Frau im Walde-St. Felix	723	708	709	-14	1	SI
092	Sesto-Sexten	1.831	1.833	1.829	-2	-4	SI
093	Silandro-Schlanders	5.396	5.338	5.366	-30	28	SI
094	Sluderno-Schluderns	1.698	1.718	1.718	20	-	SI
095	Stelvio-Stilfs	1.338	1.323	1.323	-15	-	SI
096	Terento-Terenten	1.427	1.433	1.433	6	-	SI
097	Terlano-Terlan	3.128	3.119	3.117	-11	-2	SI
098	Termeno sulla strada del vino-Tramin an der Weinstrasse	2.947	2.962	2.963	16	1	SI
099	Tesimo-Tisens	1.697	1.719	1.721	24	2	SI
100	Tires-Tiers	824	837	834	10	-3	SI
101	Tirolo-Tirol	2.256	2.227	2.237	-19	10	SI
102	Trodena-Truden	935	946	946	11	-	SI
103	Tubre-Taufers im Muenstertal	945	965	952	7	-13	SI
104	Ultimo-Ulten	2.958	2.945	2.945	-13	-	SI
105	Vadena-Pfatten	703	706	707	4	1	SI
106	Valdaora-Olang	2.619	2.594	2.591	-28	-3	SI
107	Val di Vizze-Pfitsch	2.501	2.511	2.508	7	-3	SI
108	Valle Aurina-Ahrntal	5.300	5.262	5.261	-39	-1	SI
109	Valle di Casies-Gsies	1.995	2.008	2.008	13	-	SI
110	Vandoies-Vintl	2.974	2.937	2.961	-13	24	SI
111	Varna-Vahrn	3.214	3.263	3.269	55	6	SI
116	Velturmo-Feldthurns	2.306	2.302	2.302	-4	-	SI
112	Verano-Voeran	785	795	795	10	-	SI
113	Villabassa-Niederndorf	1.233	1.229	1.229	-4	-	SI
114	Villandro-Villanders	1.752	1.749	1.748	-4	-1	SI
115	Vipiteno-Sterzing	5.515	5.644	5.596	81	-48	SI
	TOTALE PROVINCIA	443.561	439.358	440.508	-3.053	1.150	

Tavola D - Tavole disponibili

- Tavola 7.1** - Popolazione residente per classe di età, sesso e Comune
- Tavola 7.2** - Popolazione residente per singolo anno di età, sesso e stato civile
- Tavola 7.3** - Popolazione presente per singolo anno di età, sesso e stato civile
- Tavola 7.4** - Donne in età riproduttiva per numero di figli conviventi nati prima del 1991 e anno di nascita
- Tavola 7.5** - Figli conviventi nati dal 1976 al 1990 per anno di nascita della madre e anno di nascita del figlio
- Tavola 7.6** - Figli conviventi nati nel 1991 per anno di nascita della madre e numero di figli conviventi con la madre nati prima del 1991
- Tavola 7.7** - Occupati per classe di età, sezione di attività economica e posizione nella professione
- Tavola 7.8** - Occupati per sesso, stato civile, sezione di attività economica e posizione nella professione
- Tavola 7.9** - Occupati per posizione nella professione, sezione, sottosezione, divisione, gruppo di attività economica e sesso
- Tavola 7.10** - Occupati per sesso e professione
- Tavola 7.11** - Popolazione residente occupata per ore lavorate, sezione, sottosezione, divisione di attività economica e posizione nella professione
- Tavola 7.12** - Popolazione residente in età da 14 anni in poi non occupata, per sesso, numero di ore lavorate e classi di età
- Tavola 7.13** - Famiglie residenti e componenti per ampiezza, stato civile, classe di età e sesso della persona di riferimento della famiglia dicensimento
- Tavola 7.14** - Abitazioni non occupate per numero di stanze, motivo della non occupazione, disponibilità, tipo e numero di abitazioni del fabbricato, figura giuridica del proprietario ed epoca di costruzione



istat

istituto nazionale di statistica
Nationalinstitut für Statistik

13° CENSIMENTO GENERALE DELLA POPOLAZIONE
13. ALLGEMEINE VOLKSZÄHLUNG

20 ottobre 1991 (Legge 9 gennaio 1991, n. 11)
20. Oktober 1991 (Gesetz vom 9. Jänner 1991, Nr. 11)

FOGLIO DI FAMIGLIA
HAUSHALTSBOGEN

A NUMERO DI CODICE SCHLÜSSELZAHL	Comune Gemeinde	B SEZIONE DI CENSIMENTO ZÄHLSPRENGEL
	Provincia Provinz	
C NUMERO D'ORDINE LAUFENDE NUMMER		
Provisorio Provisorisch		
Definitivo Definitiv		

D TIPO DI LOCALITÀ SIEDLUNGSFORM		
Centro abitato Geschlossene Ortschaft 1 <input type="checkbox"/>	Nucleo abitato Wäiler 2 <input type="checkbox"/>	Casa sparse Einzelhäuser 3 <input type="checkbox"/>

E FAMIGLIA PRINCIPALE HAUPTFAMILIE	
- senza famiglia coabitante ohne weitere Familie in derselben Wohnung 1 <input type="checkbox"/>	NUMERO D'ORDINE LAUFENDE NUMMER
- con famiglia coabitante mit einer weiteren Familie in derselben Wohnung 2 <input type="checkbox"/>	
FAMIGLIA COABITANTE ZUSAMMENWOHNENDE FAMILIE 3 <input type="checkbox"/>	
FAMIGLIA SENZA TETTO O SENZA ABITAZIONE OBDACHLOSE FAMILIE ODER FAMILIE OHNE WOHNUNG 4 <input type="checkbox"/>	
ABITAZIONE NON OCCUPATA NICHT BEWOHNTE WOHNUNG 5 <input type="checkbox"/>	

F DATI RIASSUNTIVI ZUSAMMENFASSENDE ANGABEN	
Persone della famiglia (Sez. II) Familienmitglieder (Abschnitt II) N. Anzahl	<input type="text"/>
Persone temporaneamente presenti nell'abitazione (Sez. III) Zeitweilig in der Wohnung anwesende Personen (Abschnitt III) N. Anzahl	<input type="text"/>

SEGRETO STATISTICO E OBBLIGO DI RISPOSTA

Al sensi dell'art. 9 della legge 9 gennaio 1991, n. 11, sulle notizie raccolte in occasione del censimento si applicano le disposizioni sul segreto d'ufficio e sulla tutela del segreto statistico di cui agli artt. 8 e 9 del Decreto Legislativo 6 settembre 1989, n. 322.

I dati raccolti con il presente questionario non potranno essere diffusi se non in forma aggregata, in modo che non se ne possa trarre alcun riferimento individuale.

Al sensi dell'art. 10 della legge sopra citata, è fatto obbligo alle persone fisiche ed ai legali rappresentanti delle persone giuridiche, delle amministrazioni, enti ed organismi oggetto del censimento, di rispondere con precisione ed esattezza alle domande contenute nel questionario.

Coloro che non forniscono le notizie richieste, ovvero le forniscono scientemente errate o incomplete, sono soggetti alle sanzioni amministrative pecuniarie previste dall'art. 11 del Decreto Legislativo 6 settembre 1989, n. 322 (da lire quattrocantomila a lire quattro milioni, per violazioni da parte di persone fisiche, da lire un milione a lire dieci milioni, per violazioni da parte di enti e società) che verranno applicate con il procedimento ivi previsto.

GEHEIMHALTUNG DER STATISTISCHEN DATEN UND AUSKUNFTSPFLICHT

Im Sinne des Art. 9 des Gesetzes Nr. 11 vom 9. Jänner 1991 gelten hinsichtlich der im Zuge der Zählung eingeholten Informationen die Bestimmungen über das Amtsgeheimnis sowie über die Geheimhaltung statistischer Daten gemäß den Artikeln 8 und 9 des gesetzvertretenden Dekretes Nr. 322 vom 6. September 1989.

Die mittels vorliegendem Fragebogen gesammelten Daten dürfen nicht bekanntgegeben werden, es sei denn, sie werden in aggregierter Form dargeboten, so daß keine Rückschlüsse auf Einzelpersonen möglich sind.

Im Sinne des Art. 10 des oben erwähnten Gesetzes sind die natürlichen Personen und die gesetzlichen Vertreter juristischer Personen, von Verwaltungen, Körperschaften und Vereinigungen, welche Gegenstand dieser Zählung sind, verpflichtet, die in diesem Fragebogen gestellten Fragen genau und gewissenhaft zu beantworten.

Wer die verlangten Auskünfte verweigert oder wesentlich falsch oder unvollständig gibt, unterliegt den im Art. 11 des gesetzvertretenden Dekretes Nr. 322 vom 6. September 1989 vorgesehenen Verwaltungsstrafen (im Ausmaß zwischen 400.000,- und 4.000.000,- Lire für Übertretungen seitens natürlicher Personen; zwischen 1.000.000,- und 10.000.000,- Lire für Übertretungen seitens einer Körperschaft oder Gesellschaft); die Strafen werden nach dem im obigen Dekret festgelegten Verfahren verhängt.

Data della consegna
Abgabedatum 1991

FIRMA DEL RILEVATORE
UNTERSCHRIFT DES ZÄHLERS

INTESTATARIO DEL FOGLIO DI FAMIGLIA
BEZUGSPERSON DES HAUSHALTSBOGENS

(Cognome e nome)
(Zu- und Vorname)

N. Nr. _____

(via, piazza, viale, località, ecc.)
(Straße, Platz, Ortschaft usw.)

Scala _____ Piano _____ Interno N. _____ Tel. _____
Stiege _____ Stock _____ Wohnung Nr. _____ Tel. _____

A NUMERO DI CODICE SCHLÜSSELZAHL	Comune Gemeinde	B SEZIONE DI CENSIMENTO ZÄHLSPRENGEL
	Provincia Provinz	
C NUMERO D'ORDINE LAUFENDE NUMMER		
Provisorio Provisorisch		
Definitivo Definitiv		

AVVERTENZE

Il modello va compilato, con riferimento al 20 ottobre 1991, dall'intestatario del foglio di famiglia o, se ciò non fosse possibile, da un'altra persona della famiglia, nelle seguenti parti:

- "Notizie riassuntive sulla famiglia"
- Sezione I - Notizie sull'abitazione, quesiti da 3 a 13
- Sezione II - Notizie sulle persone della famiglia
- Sezione III - Notizie sulle persone non dimoranti abitualmente ma temporaneamente presenti nell'abitazione

La Sezione III deve essere compilata solo nel caso in cui alla data del 20 ottobre 1991 siano presenti nell'abitazione persone non dimoranti abitualmente nella stessa.

Per la compilazione usare penna a sfera scrivendo con grafia ben nitida e chiara, possibilmente in stampatello.

Per le domande seguite da quadratino barrare così la risposta che fa al caso.

I riquadri in rosso NON devono essere compilati dalla famiglia, ma dal rilevatore.

Le caselle in azzurro NON devono essere compilate.

Per facilitare la compilazione delle singole parti del "Foglio di Famiglia", vengono forniti alcuni chiarimenti nella GUIDA, inserita nel foglio stesso.

Eventuali chiarimenti possono essere richiesti al rilevatore o al Comune, o al servizio Informazioni presso l'ASTAT, telefonando al numero verde 1678/51079.

HINWEISE

Die Angaben auf dem Haushaltsbogen beziehen sich auf den 20. Oktober 1991; er wird von der Bezugsperson des Haushaltsbogens oder, wenn dies nicht möglich ist, von einem anderen Mitglied der Familie in folgenden Teilen ausgefüllt:

- "Zusammenfassende Angaben zur Familie"
- Abschnitt I - Angaben zur Wohnung: Fragen 3 bis 13
- Abschnitt II - Angaben zu den Familienmitgliedern
- Abschnitt III - Angaben zu den Personen, die nicht ständig in der Wohnung wohnen, sondern nur vorübergehend anwesend sind.

Der Abschnitt III ist nur dann auszufüllen, wenn am 20. Oktober 1991 in der Wohnung Personen beherbergt werden, die nicht ständig dort wohnen.

Schreiben Sie beim Ausfüllen des Fragebogens mit Kugelschreiber, klar und deutlich, wenn möglich in Druckschrift.

Bei mit Kästchen versehenen Fragen kreuzen Sie die zutreffende Antwort so an.

Die rot eingerahmten Felder sind NICHT von der Familie auszufüllen, sondern vom Zähler.

Die blauen Kästchen sind NICHT auszufüllen.

Um das Ausfüllen der einzelnen Teile des "Haushaltsbogens" zu erleichtern, werden in den ANLEITUNGEN, die dem Haushaltsbogen beigelegt sind, einige Erklärungen gegeben.

Allfällige Auskünfte erhalten Sie beim Zähler, beim Gemeindeamt oder unter der Grünen Nummer 1678/51079 im ASTAT.



istat
Istituto nazionale di statistica
Nationalinstitut für Statistik

13° CENSIMENTO GENERALE DELLA POPOLAZIONE
13. ALLGEMEINE VOLKSZÄHLUNG

20 ottobre 1991 (Legge 9 gennaio 1991, n. 11)
20. Oktober 1991 (Gesetz vom 9. Jänner 1991, Nr. 11)

NOTIZIE RIASSUNTIVE SULLA FAMIGLIA
ZUSAMMENFASSENDE ANGABEN ZUR FAMILIE

DA STACCARSI A CURA DEL COMUNE - VON DER GEMEINDE ABZUTRENNEN

N. d'ordine Lfd. Nr.	COGNOME E NOME (scrivere in stampatello) ZU- UND VORNAME (in Druckschrift)	SESSO GESCHL.	LUOGO DI NASCITA GEBURTSORT	DATA DI NASCITA GEBURTS-DATUM
1	2	3	4	5
1		MM <input type="checkbox"/>		G/T M/M
		FW <input type="checkbox"/>		1
2		MM <input type="checkbox"/>		G/T M/M
		FW <input type="checkbox"/>		1
3		MM <input type="checkbox"/>		G/T M/M
		FW <input type="checkbox"/>		1
4		MM <input type="checkbox"/>		G/T M/M
		FW <input type="checkbox"/>		1
5		MM <input type="checkbox"/>		G/T M/M
		FW <input type="checkbox"/>		1
6		MM <input type="checkbox"/>		G/T M/M
		FW <input type="checkbox"/>		1
7		MM <input type="checkbox"/>		G/T M/M
		FW <input type="checkbox"/>		1
8		MM <input type="checkbox"/>		G/T M/M
		FW <input type="checkbox"/>		1
9		MM <input type="checkbox"/>		G/T M/M
		FW <input type="checkbox"/>		1
10		MM <input type="checkbox"/>		G/T M/M
		FW <input type="checkbox"/>		1

AVVERTENZE
A norma del vigente «Regolamento Anagrafico», le notizie contenute in questo prospetto saranno utilizzate per la revisione dell'anagrafe comunale della popolazione residente.

HINWEIS
Gemäß den geltenden «meldeamtlichen Bestimmungen» werden die Angaben auf dieser Seite für die Überprüfung der anagrafischen Daten der ansässigen Bevölkerung in den Gemeinden verwendet.

Data della compilazione Ausgefüllt am 1991

FIRMA DEL RILEVATORE
UNTERSCHRIFT DES ZÄHLERS

Nel riquadro a fianco, relativo alle "Notizie riassuntive sulla famiglia", devono essere indicati per ciascun componente della famiglia: cognome, nome, sesso, luogo e data di nascita.

Ai fini del censimento, per famiglia si intende un insieme di persone legate da vincoli di matrimonio, parentela, affinità, adozione, tutela o da vincoli affettivi, coabitanti ed aventi dimora abituale nello stesso Comune (anche se non sono ancora iscritte nell'anagrafe della popolazione residente del Comune medesimo).

Una famiglia può essere costituita anche da una sola persona. Nell'elencaire le singole persone della famiglia, deve essere scrupolosamente osservato il seguente ordine:

- Intestataro del foglio di famiglia (indicare preferibilmente la persona a cui è intestata la scheda di famiglia in anagrafe);
- Coniuge o convivente coniugalmente con l'intestataro del foglio di famiglia;
- Figli non sposati (in ordine decrescente di età);
- Figli sposati e loro familiari;
- Altri parenti o affini dell'intestataro del foglio di famiglia (padre, fratello, suocero, zio, nipote, cognato, ecc.);
- Altre persone conviventi (al riguardo si fa presente che il personale di servizio della famiglia - domestici, collaboratori familiari, ecc. - che dimori abitualmente nell'abitazione dovrà compilare un altro foglio di famiglia).

Per ciascuna delle persone elencate nel riquadro deve essere compilato un "foglio individuale" (Sezione II) rispettando l'ordine dell'elenco.

Im nebenstehenden Feld mit den "zusammenfassenden Angaben zur Familie" sind, für jedes Familienmitglied, Zu- und Vorname, Geschlecht, Geburtsort und Geburtsdatum anzugeben.

Für die Zwecke der Volkszählung versteht man unter einer Familie eine Gemeinschaft von Personen, die durch Ehe, Verwandtschaft, Verschwägerung, Adoption, Vormundschaft oder durch gefühlsmäßige Bindungen miteinander verbunden sind, zusammen wohnen und ihren ständigen Wohnort in derselben Gemeinde haben (auch wenn sie meldeamtlich bei dieser Gemeinde noch nicht als ansässig eingetragen sind). Im Sinne der Volkszählung ist also die Familie dem Privathaushalt gleichgestellt.

Eine Familie kann auch aus einer einzigen Person bestehen. Bei der Aufzählung der einzelnen Familienmitglieder muß folgende Reihenfolge streng beachtet werden:

- Bezugsperson des Haushaltsbogens (möglichst die Person angeben, die auf dem Familienbogen des Meldeamtes als erste aufscheint);
- Ehepartner oder Lebensgefährte/Lebensgefährtin der Bezugsperson des Haushaltsbogens;
- unverheiratete Kinder, in altersmäßig absteigender Reihenfolge;
- verheiratete Kinder und deren Familienangehörige;
- andere Verwandte oder Verschwägerte der Bezugsperson des Haushaltsbogens (Vater, Bruder, Schwiegervater, Onkel, Enkel, Nefte, Schwager usw.);
- andere in der Familie lebende Personen (Es wird darauf hingewiesen, daß das Dienstpersonal der Familie - Hausangestellte, Haushilfen usw. - das ständig in der Wohnung wohnt, einen eigenen Haushaltsbogen ausfüllen muß).

Für jede der oben genannten Personen ist ein "Personenblatt" (Abschnitt II) auszufüllen, und zwar in der Reihenfolge, in der die Personen im Verzeichnis aufscheinen.

Sezione I - NOTIZIE SULL'ABITAZIONE - Abschnitt I - ANGABEN ZUR WOHNUNG

DA COMPILARSI A CURA DEL RILEVATORE - VOM ZÄHLER AUSZUFÜLLEN

1 SPECIE DI ALLOGGIO ART DER UNTERKUNFT

1.1 Abitazione occupata *Bewohnte Wohnung* 1

1.2 Altro tipo di alloggio occupato: *Andere Art bewohnter Unterkunft:* 2
(specificare - bitte genau angeben)

1.3 Abitazione non occupata *Nicht bewohnte Wohnung*

a) Indicare il motivo della non occupazione: *Weshalb ist sie nicht bewohnt?*

— utilizzata per vacanza *wird für Ferienzwecke benutzt* 3

— utilizzata per lavoro e/o studio *wird für Arbeit und/oder Studium benutzt* 4

— utilizzata per altri motivi *wird für andere Zwecke benutzt* 5
(specificare - bitte genau angeben)

— non utilizzata *wird nicht benutzt* 6

b) Indicare se l'abitazione non occupata è disponibile: *Wofür ist die nicht bewohnte Wohnung verfügbar?*

— solo per la vendita *ausschließlich zum Verkauf* 1

— solo per l'affitto *ausschließlich zur Vermietung* 2

— sia per la vendita che per l'affitto *sowohl zum Verkauf als auch zur Vermietung* 3

— né per la vendita né per l'affitto *weder zum Verkauf noch zur Vermietung* 4

2 CARATTERISTICHE DEL FABBRICATO IN CUI È SITUATA L'ABITAZIONE MERKMALE DES GEBÄUDES, IN DEM SICH DIE WOHNUNG BEFINDET

2.1 Destinazione d'uso del fabbricato: *Zweckbestimmung des Gebäudes:* esclusivamente ad uso abitativo *ausschließlich für Wohnzwecke* 1

— prevalentemente ad uso abitativo *vorwiegend für Wohnzwecke* 2

— prevalentemente ad uso non abitativo *vorwiegend nicht für Wohnzwecke* 3

— edificio rurale (situato entro i confini dell'azienda agricola) *Bauernhaus (auf dem Grund des bäuerlichen Anwesens)* 4

2.2 Indicare se il fabbricato è completamente separato da altre costruzioni. *Steht das Gebäude vollständig getrennt von anderen Bauten?* **si** 5 **no** 6

2.3 Struttura portante del fabbricato: *Tragende Struktur des Gebäudes:* cemento armato - aus Stahlbeton:

— a piano terra aperto *mit offenem Erdgeschoß* 1

— a piano terra chiuso con muratura *mit ummauertem Erdgeschoß* 2

— pietra e mattoni *aus Stein und Ziegeln* 3

— altro tipo - *andere Bauweise* 4

— non individuato - *nicht festgestellt* 5

2.4 Anno di costruzione del fabbricato *Jahr, in dem das Gebäude errichtet wurde*

— prima del 1919 - vor 1919 1

— tra il 1919 e il 1945 *zwischen 1919 und 1945* 2

— tra il 1946 e il 1960 *zwischen 1946 und 1960* 3

— tra il 1961 e il 1971 *zwischen 1961 und 1971* 4

— tra il 1972 e il 1981 *zwischen 1972 und 1981* 5

— dopo il 1981 - nach 1981 6

Se è stato barrato il quadratino numero 6 indicare l'anno *Wenn das Kästchen Nr. 6 angekreuzt wurde, ist das Jahr anzugeben* **1** **9**

2.5 Numero delle abitazioni del fabbricato (comprese le abitazioni non occupate) *Anzahl der Wohnungen im Gebäude (einschließlich der nicht bewohnten Wohnungen)*

— 1 abitazione *1 Wohnung* 1

— 2 abitazioni *2 Wohnungen* 2

— 3 o 4 abitazioni *3 oder 4 Wohnungen* 3

— da 5 a 8 abitazioni *5 bis 8 Wohnungen* 4

— da 9 a 15 abitazioni *9 bis 15 Wohnungen* 5

— da 16 a 30 abitazioni *16 bis 30 Wohnungen* 6

— 31 abitazioni e più *31 Wohnungen und mehr* 7

2.6 Numero dei piani fuori terra del fabbricato (compreso il seminterrato e il piano terra): *Anzahl der Stockwerke des Gebäudes oberhalb der Erde (einschließlich Tiefparterre und Erdgeschoß):*

— 1 piano *1 Stockwerk* 1

— 2 piani *2 Stockwerke* 2

— da 3 a 5 piani *3 bis 5 Stockwerke* 3

— da 6 a 10 piani *6 bis 10 Stockwerke* 4

— oltre 10 piani *über 10 Stockwerke* 5

2.7 Indicare se il fabbricato dispone di ascensore *Verfügt das Gebäude über einen Aufzug?* **si** 6 **no** 7

3 PROPRIETARIO EIGENTÜMER

Indicare se l'abitazione è di proprietà di: *Der Eigentümer der Wohnung ist ein/eine*

— Persona fisica / *natürliche Person* 1

— Impresa bancaria o assicuratrice *Bank oder Versicherungsanstalt* 2

— Impresa di costruzioni o immobiliare *Bau- oder Immobilienfirma* 3

— Altra impresa (industriale, commerciale, ecc.) *anderes Unternehmen (Industrie-, Handelsunternehmen usw.)* 4

— Cooperativa edilizia di abitazione *Wohnbaugenossenschaft* 5

— Stato, Regione, Provincia, Comune *Staat, Region, Provinz, Gemeinde* 6

— Ente previdenziale (INPS, INPDAI, ecc.) *Fürsorgekorporation (NISF, INPDAl, usw.)* 7

— Istituto prov. per l'edilizia abitativa agevolata (I.P.E.A.A.) *Institut für geförderten Wohnbau* 8

— Altro *andere* 9
(specificare - bitte genau angeben)

4 TITOLO DI GODIMENTO RECHTSTITEL FÜR DIE WOHNUNGSBENUTZUNG

Indicare il titolo in base al quale la famiglia dispone dell'abitazione *Aufgrund welchen Rechtstitels benutzt die Familie die Wohnung?*

— Proprietà, usufrutto o riscatto *Eigentum, Fruchtgenuß oder Ablöse* 1

— Affitto o subaffitto *Miete oder Untermiete* 2

— Altro titolo (uso gratuito, prestazioni di servizio ecc.) *anderer Rechtstitel (kostenlose Benutzung, Benutzung gegen Dienstleistungen, usw.)* 3

8 SUPERFICIE TOTALE DELL'ABITAZIONE GESAMTFLÄCHE DER WOHNUNG

Indicare la superficie in metri quadrati: *Die Fläche in Quadratmetern angeben:*

(interi e senza decimali): *(ganze Zahlen, ohne Dezimalstellen)*

9 ACQUA POTABILE TRINKWASSER

Indicare se l'abitazione: *Die Wohnung verfügt*

— dispone di acqua corrente potabile di acquedotto: *über fließendes Wasser aus einer Trinkwasserleitung:*

— all'interno dell'abitazione *innerhalb der Wohnung* 1

— fuori dell'abitazione *außerhalb der Wohnung* 2

— dispone di acqua potabile di pozzo o di cisterna *über Trinkwasser aus einem Brunnen-schacht oder aus einem Wassertank* 3

— non dispone di acqua potabile (né di acquedotto, né di pozzo o di cisterna) *über kein Trinkwasser (weder aus der Wasserleitung noch aus einem Brunnen-schacht oder Wassertank)* 4

10 IMPIANTI IGIENICO-SANITARI SANITÄRE ANLAGEN

10.1 Indicare se l'abitazione: *Die Wohnung verfügt über*

— dispone di gabinetto all'interno dell'abitazione: *Klosett innerhalb der Wohnung:*

— uno *eines* 5

— due o più *zwei oder mehr* 6

— dispone di gabinetto fuori dell'abitazione *Klosett außerhalb der Wohnung* 7

— non dispone di gabinetto *kein Klosett* 8

10.2 Se l'abitazione dispone di gabinetto, indicare se: *Wenn die Wohnung über ein Klosett verfügt*

a) è fornito di impianto (cassetta, vaschetta, ecc.) per lo scarico dell'acqua *ist es mit Wasserspülung (Spülkasten oder ähnl.) ausgestattet?* **si** 1 **no** 2

b) è collegato alla rete fognaria *ist es an die Kanalisation angeschlossen?* **si** 3 **no** 4

11 RISCALDAMENTO HEIZUNG

11.1 Indicare se l'abitazione: *Die Wohnung verfügt*

— dispone di riscaldamento: *über eine Heizung,*

— fornito di impianto centralizzato ad uso di più abitazioni *die von einer zentralen Anlage (für mehrere Wohnungen) gespeist wird* 4

— fornito di impianto fisso autonomo ad uso esclusivo dell'abitazione *die von einer eigenen eingebauten Anlage (Etagenheizung) ausschließlich für diese Wohnung betrieben wird* 5

— fornito di apparecchi singoli fissi (stufa, caminetto, ecc.) che consentono il riscaldamento: *die von einzelnen eingebauten Geräten (Ofen, offener Kamin usw.) betrieben wird, welche*

— di tutta o della maggior parte dell'abitazione *die ganze oder den Großteil der Wohnung beheizen* 6

— di alcune parti dell'abitazione *einige Teile der Wohnung beheizen* 7

— non dispone né di impianto di riscaldamento né viene riscaldata con apparecchi singoli fissi *weder über eine Heizanlage noch wird sie mit einzelnen eingebauten Geräten beheizt* 8

11.2 Se l'abitazione dispone di riscaldamento indicare il tipo di combustibile o di energia prevalentemente usato: *Wenn die Wohnung über eine Heizung verfügt, ist anzugeben, welche Art von Brennstoff bzw. Energie vorwiegend benutzt wird:*

Rispondere solo per le abitazioni occupate *Nur im Falle bewohnter Wohnungen zu beantworten*

5 ANNO DI RISTRUTTURAZIONE JAHR DER RENOVIERUNG

Se dopo il 1981 sono state eseguite "opere di rinnovo" che hanno interessato l'intera abitazione o gran parte di essa e che abbiano fatto aumentare sensibilmente il suo valore, indicare l'anno. *Wenn nach 1981 "Renovierungsarbeiten" an der gesamten Wohnung oder an einem Großteil davon durchgeführt wurden, die ihren Wert beträchtlich gesteigert haben, ist das Jahr anzugeben.* **1** **9**

6 STANZE ZIMMER (esclusa la cucina e vani accessori) ZIMMER (außer Küche und Nebenräumen).

— stanze adibite ad abitazione o promiscuamente anche ad altro uso *die für Wohn- oder gleichzeitig auch für N. - Anzahl andere Zwecke verwendet werden*

— stanze adibite esclusivamente ad altro uso (ufficio, studio professionale, laboratorio, ecc.) *die ausschließlich für andere Zwecke verwendet werden (Büro, Kanzlei, Praxis, N. - Anzahl Werkstatt usw.)*

7 CUCINA KÜCHE

Indicare se l'abitazione dispone di cucina (con caratteristiche di stanza come indicato nella guida) *Verfügt die Wohnung über eine Küche (mit den Merkmalen eines Zimmers laut Anleitungen)* **si** 1 **no** 2

In caso di risposta negativa indicare se l'abitazione dispone di un vano senza le caratteristiche di stanza o di una parte di stanza, stabilmente adibita alla cottura delle vivande ed alla conservazione delle stoviglie. *Wenn nicht, verfügt die Wohnung über einen Raum, der nicht die Merkmale eines Zimmers aufweist, oder über einen Teil eines Zimmers, die dauernd für die Zubereitung der Speisen und für die Reinigung des Geschirrs benutzt werden?* **si** 1 **no** 2

10.3 Indicare se l'abitazione: *Die Wohnung verfügt*

— dispone di vasca da bagno e/o impianto di doccia: *über Badewanne und/oder Dusche*

— uno *eine* 1

— due o più *zwei oder mehr* 2

— non dispone di vasca da bagno né di impianto di doccia *über keine Badewanne oder Dusche* 3

— combustibile liquido (olio combustibile, gasolio, ecc.) *flüssiger Brennstoff (Schweröl, Leichtöl usw.)* 1

— combustibile solido (carbone, legna, ecc.) *fester Brennstoff (Kohle, Holz usw.)* 2

— combustibile gassoso (gas di città, metano, ecc.) *Gas (Stadtgas, Methangas usw.)* 3

— energia elettrica *elektrischer Strom* 4

— altro (specificare) *andere (bitte genau angeben)* 5

12 ACQUA CALDA WARMWASSER

Indicare se l'abitazione dispone di impianto per la produzione di acqua calda per uso igienico sanitario *Verfügt die Wohnung über eine Anlage für Warmwasserbereitung zu sanitären Zwecken?* **si** 6 **no** 7

In caso di risposta affermativa indicare se l'impianto di produzione è comune con quello del riscaldamento *Wenn ja, ist die Warmwasseranlage mit der Heizanlage gekoppelt?* **si** 8 **no** 9

13 TELEFONO TELEFON

Indicare se l'abitazione dispone di telefono *Verfügt die Wohnung über einen Telefonanschluss?* **si** 1 **no** 2

**Sezione II - NOTIZIE SULLE PERSONE DELLA FAMIGLIA -
FOGLIO INDIVIDUALE DELLA PERSONA N. 1 -**

①

— Intestatario del foglio di famiglia
Bezugsperson des Haushaltsbogens 1

② **SESSO
GESCHLECHT**

— Maschio
männlich 1

— Femmina
weiblich 2

③ **LUOGO DI NASCITA
GEBURTSORT**

— Nel Comune di attuale dimora abituale
In der Gemeinde des derzeitigen ständigen Wohnortes 1

— In altro Comune italiano
In einer anderen Gemeinde Italiens 2

(specificare il Comune) - (bitte die Gemeinde angeben) [] [] [] [] [] []

(specificare la Provincia) - (bitte die Provinz angeben) PROV. PROV. COM. GEM.

— All'estero
im Ausland 3

(specificare lo Stato estero) - (bitte den Staat angeben) St. est. - Staat

④ **DATA DI NASCITA
GEBURTSDATUM**

giorno Tag mese Monat 1 anno Jahr

⑤ **STATO CIVILE
FAMILIENSTAND**

Indicare se la persona è:
Die Person ist

— celibe o nubile
ledig 1

— coniugata
verheiratet 2

— separata di fatto
de facto getrennt 3

— separata legalmente
gesetzlich getrennt 4

— divorziata
geschieden 5

— vedova
verwitwet 6

⑥ **DATA DEL MATRIMONIO
DATUM DER EHSCHLIESSUNG**

Indicare la data del matrimonio (nel caso sia stato contratto più di un matrimonio indicare la data dell'ultimo).
Bitte das Datum der Eheschließung angeben. (Im Falle mehrerer Eheschließungen ist das Datum der letzten anzugeben)

mese - Monat 1 9 anno - Jahr

⑦ **CITTADINANZA
STAATSBÜRGERSCHAFT**

— Italiana
italienische 100

— Straniera o nessuna cittadinanza
ausländische oder keine

(specificare) - (bitte angeben, welche) [] [] [] [] [] []

— se straniero (o apolide) indicare l'anno di trasferimento della dimora abituale in Italia
bei Ausländern (oder Staatenlosen) ist das Jahr der Verlegung des ständigen Wohnortes nach Italien anzugeben

1 9 [] [] [] []

⑧ **LUOGO DI PRESENZA ALLA DATA DEL CENSIMENTO
AUFENTHALTSORT AM STICHTAG DER ZÄHLUNG**

8.1 Indicare il luogo di presenza alla data del censimento:
Bitte den Aufenthaltsort am Stichtag der Zählung angeben:

— nel Comune di attuale dimora abituale
in der derzeitigen Wohnsitzgemeinde 1

— in altro Comune italiano
in einer anderen Gemeinde Italiens 2

(specificare il Comune) - (bitte die Gemeinde angeben) [] [] [] [] [] []

(specificare la Provincia) - (bitte die Provinz angeben) PROV. - PROV.

— all'estero
im Ausland 3

(specificare lo Stato estero) - (bitte den Staat angeben) St. est. - Staat

8.2 Se la persona è temporaneamente assente dal Comune di dimora abituale, indicare il motivo:
Bei zeitweiliger Abwesenheit der Person von ihrer Wohnsitzgemeinde, bitte den Grund angeben:

— lavoro
Arbeit 1

— studio
Ausbildung 2

— turismo
Tourismus 3

— altro
anderer Grund 4

⑨ **LUOGO DI DIMORA ABITUALE NELL'OTTOBRE 1986
STÄNDIGER WOHNORT IM OKTOBER 1986**

Rispondere solo se la persona è nata prima del 20 ottobre 1986
Bitte nur dann beantworten, wenn die Person vor dem 20. Oktober 1986 geboren ist

— Nel Comune di attuale dimora abituale:
in der derzeitigen Wohnsitzgemeinde

* in questa abitazione
in dieser Wohnung 5

* in altra abitazione o in altra situazione abitativa
in einer anderen Wohnung oder anderen Wohnsituation 6

— In altro Comune italiano
in einer anderen Gemeinde Italiens 7

(specificare il Comune) - (bitte die Gemeinde angeben) [] [] [] [] [] []

(specificare la Provincia) - (bitte die Provinz angeben) PROV. PROV. COM. GEM.

— All'estero
im Ausland 8

(specificare lo Stato estero) - (bitte den Staat angeben) St. est. - Staat

⑩ **ISTRUZIONE
AUSBILDUNG**

10.1 Indicare il titolo di studio più elevato conseguito:
Bitte den höchsten erlangten Bildungsgrad angeben:

— laurea
Doktorat (specificare - bitte angeben, welches)

— diploma universitario o equipollente
Diplom einer Hochschule oder gleichwertiges (specificare - bitte angeben, welches)

— diploma che permette l'accesso all'università
[Diplom, das zum Besuch der Universität berechtigt] (specificare - bitte angeben, welches)

— diploma che non permette l'accesso all'università
[Diplom, das nicht zum Besuch der Universität berechtigt] (specificare - bitte angeben, welches) Tit. stu. - Bildungsgrad

— licenza di scuola media inferiore o licenza di avviamento professionale
Abschluß der Mittel- oder Berufsvorbereitungsschule 600

— licenza elementare
Grundschulabschluß 700

— nessun titolo di studio
Kein Schulabschluß, die Person

* sa leggere e/o scrivere
kann lesen und/oder schreiben 800

* non sa leggere né scrivere
kann weder lesen noch schreiben 900

10.2 Per i laureati indicare se in possesso di eventuale specializzazione post laurea o di dottorato di ricerca:
Bei Akademikern bitte angeben, ob sie eine postuniversitäre Spezialisierung oder ein Forschungsdoktorat haben

si ja 5 no nein 6

10.3 Indicare se la persona frequenta:
Die Person besucht

— asilo nido
eine Kinderkrippe 1

— la scuola materna
den Kindergarten 2

— un corso regolare di studi
eine Grund-, Mittel-, Ober- oder Hochschule 3

— nessuno dei corsi di studio precedentemente segnalati
keine der genannten Einrichtungen 4

10.4 Indicare se frequenta un corso di formazione professionale:
Die Person besucht einen beruflichen Aus- oder Weiterbildungskurs

si ja 5 no nein 6

Abschnitt II - ANGABEN ZU DEN FAMILIENMITGLIEDERN
PERSONENBLATT NR. 1

11) CONDIZIONE PROFESSIONALE O NON PROFESSIONALE NELLA SETTIMANA PRECEDENTE ALLA DATA DEL CENSIMENTO
ERWERBSSTELLUNG IN DER WOCHE VOR DEM STICHTAG DER ZÄHLUNG

Rispondere solo se la persona è nata prima del 20 ottobre 1977
 Nur für Personen zu beantworten, die vor dem 20. Oktober 1977 geboren sind

11.1 Indicare se la persona è:

Die Person ist

- occupata erwerbstätig 1
- disoccupata alla ricerca di nuova occupazione
arbeitslos, auf der Suche nach einer neuen Beschäftigung 2
- in cerca di prima occupazione
auf der Suche nach der ersten Beschäftigung 3
- casalinga
Hausfrau/im Haushalt tätig 4
- studente
Schüler/Student 5
- ritirata dal lavoro
im Ruhestand 6
- in servizio di leva
beim Militärdienst 7
- in altra condizione
in einer anderen Stellung 8

11.2 Indipendentemente dalla risposta fornita al punto 11.1, indicare le ore effettivamente lavorate dalla persona nella settimana presso un datore di lavoro o nell'azienda familiare

Bitte, unabhängig von der zu Punkt 11.1 gemachten Angabe, die tatsächlichen Arbeitsstunden angeben, welche die Person in dieser Woche bei einem Arbeitgeber oder im Familienbetrieb geleistet hat

N. Anzahl

Al seguenti punti da 11.3 a 11.6 deve rispondere solo la persona che al punto 11.1 ha dichiarato di essere «occupata» o «disoccupata alla ricerca di nuova occupazione» facendo riferimento all'ultima attività lavorativa svolta.

Die folgenden Punkte 11.3 bis 11.6 werden nur für jene Personen beantwortet, die bei Punkt 11.1 erklärt haben, «erwerbstätig» oder «arbeitslos, auf der Suche nach einer neuen Beschäftigung» zu sein, wobei man sich auf die zuletzt ausgeübte Tätigkeit bezieht.

11.3 Indicare quale tipo di lavoro la persona svolge (ad es.: insegnante di scuola media, agricoltore, tecnico elettronico, architetto ecc. evitando termini generici quali impiegato e operaio)

Angaben, welchen Beruf die Person ausübt (z.B. Mittelschullehrer, Landwirt, Techniker für elektronische Geräte, Architekt usw., wobei allgemeine Bezeichnungen, wie z.B. Angestellter und Arbeiter zu vermeiden sind)

(specificare - bitte genau angeben)

11.4 Indicare quali sono le principali attività o mansioni svolte dalla persona durante il lavoro (ad es.: insegnamento della matematica, coltivazione della vite, controllo di radar, progettazione di interni ecc.)

Die vorliegenden Tätigkeiten oder Aufgaben der Person bei ihrer Arbeit angeben (z.B. Mathematikunterricht, Weinbau, Überprüfung von Radargeräten, Planung von Inneneinrichtung usw.)

(specificare - bitte genau angeben)

Prof. - Tätigk.

11.5 Indicare se la persona esercita tali attività

Die Person leistet diese Arbeit

a) alle dipendenze come:

in einem Dienstverhältnis als

- dirigente Führungskraft 1
- direttivo, quadro leitender Mitarbeiter 2
- impiegato Angestellter 3
- appartenente alle categorie speciali (intermedio) Angehöriger einer Sonderkategorie (Zwischenstufe) 4
- capo operaio, operaio (specializzato, qualificato e comune) Vorarbeiter, Arbeiter (Facharbeiter, angelernter und Hilfsarbeiter) 5
- altro lavoratore dipendente (uscieri, guardiano, bidelle, ecc.) anderer Arbeitnehmer (Amtswart, Wächter, Schulwart usw.) 6
- apprendista Lehrling 7
- lavorante a domicilio per conto di imprese Heimarbeiter im Auftrag von Unternehmen 8
- graduato o militare di carriera delle FF.AA. o similari Berufssoldat oder ähnliche Berufsbilder 9

b) in modo autonomo come:

als Selbständiger, und zwar als

- imprenditore Unternehmer 10
- lavoratore in proprio selbständiger Arbeiter 11
- libero professionista Freiberufler 12
- socio di cooperativa di produzione di beni e/o prestazione di servizi Mitglied einer Produktions- und/oder Dienstleistungsgenossenschaft 13
- coadiuvante mithelfender Familienangehöriger 14

Indicare se ha lavoratori retribuiti o apprendisti alle proprie dipendenze
 Bitte angeben, ob die Person entlohnte Arbeitskräfte oder Lehrlinge beschäftigt

si ja 1 no nein 2

11.6 Indicare l'attività esclusiva o principale dello stabilimento, azienda agricola, negozio, ufficio, ente, ecc., presso cui la persona lavora

Ausschließliche oder vorwiegende Tätigkeit des Werkes, des landwirtschaftlichen Betriebes, Geschäftes, Amtes, der Körperschaft usw., wo die Person arbeitet:

(specificare - bitte genau angeben)

Al. Eco. - Wirt. Tätigkeit

12) CONDIZIONE PROFESSIONALE O NON PROFESSIONALE NELL'OTTOBRE 1986
ERWERBSSTELLUNG IM OKTOBER 1986

Rispondere solo se la persona è nata prima del 20 ottobre 1972
 Nur für jene Personen zu beantworten, die vor dem 20. Oktober 1972 geboren sind

12.1 Indicare se nell'ottobre 1986 la persona era:
 Die Person war im Oktober 1986

- occupata erwerbstätig 1
- disoccupata alla ricerca di nuova occupazione
arbeitslos, auf der Suche nach einer neuen Beschäftigung 2
- in cerca di prima occupazione
auf der Suche nach der ersten Beschäftigung 3
- casalinga
Hausfrau/im Haushalt tätig 4
- studente
Schüler/Student 5
- in altra condizione
in einer anderen Stellung 6

12.2 Se la persona era occupata:

Die Person war erwerbstätig und

a) indicare se lavorava:

- alle dipendenze in einem Dienstverhältnis 7
- in modo autonomo selbständig 8

b) indicare il settore di attività economica:

im Wirtschaftsbereich:

- agricoltura Landwirtschaft 1
- industria Produzierendes Gewerbe 2
- commercio pubblici esercizi e alberghi Handel und Gastgewerbe 3
- pubblica amministrazione e servizi pubblici o privati Öffentliche Verwaltung und öffentliche oder private Dienste 4

13) LUOGO DI STUDIO O DI LAVORO, TEMPO IMPIEGATO E MEZZO UTILIZZATO PER GLI SPOSTAMENTI
AUSBILDUNGS- ODER ARBEITSSTÄTTE, ZEITAUFWAND UND VERKEHRSMITTEL FÜR DIE FAHRTEN DORTHIN

13.1 Indicare la denominazione e l'indirizzo del luogo di studio o di lavoro:

Bitte die genaue Bezeichnung und Anschrift der Ausbildungs- oder Arbeitsstätte angeben:

(nome dell'azienda, ufficio, ente, scuola, istituto, ecc.) - (Bezeichnung des Betriebes, des Amtes, der Körperschaft, der Schule, usw.)

(indirizzo, via, piazza, numero civico, località) - (Anschrift: Straße, Platz, Nr., Ortsschaft)

(CAP, Comune, Prov. o Stato estero) - (PLZ, Gemeinde, Provinz oder ausl. Staat) Prov. - Prov. Com. - Gem.

13.2 Indicare se la persona rientra giornalmente dal luogo di studio o di lavoro nella sua dimora abituale

Bitte angeben, ob die Person vom Ausbildungs- oder Arbeitsort täglich an ihren ständigen Wohnort zurückkehrt

si ja 1 no nein 2

13.3 In caso di risposta affermativa, se la persona si è recata mercoledì ultimo scorso al luogo di studio o di lavoro precisato al punto 13.1, indicare: Wann sich am vergangenen Mittwoch an den unter Punkt 13.1 angeführten Ausbildungsort oder Arbeitsplatz begeben hat, bitte folgendes angeben:

a) l'orario di uscita da casa:

den Zeitpunkt, zu dem sie von zu Hause wegging

- prima delle 6.15 vor 6.15 Uhr 1
- dalle 6.15 alle 6.44 zwischen 6.15 und 6.44 Uhr 2
- dalle 6.45 alle 7.14 zwischen 6.45 und 7.14 Uhr 3
- dalle 7.15 alle 7.44 zwischen 7.15 und 7.44 Uhr 4
- dalle 7.45 alle 8.14 zwischen 7.45 und 8.14 Uhr 5
- dalle 8.15 alle 8.44 zwischen 8.15 und 8.44 Uhr 6
- dalle 8.45 alle 9.14 zwischen 8.45 und 9.14 Uhr 7
- dalle 9.15 in poi nach 9.15 Uhr 8

b) il tempo impiegato per recarsi (solo andata) da casa al luogo di studio o di lavoro:

- den Zeitaufwand für den Hinweg von zu Hause zur Ausbildungs- oder Arbeitsstätte
- fino a 15 minuti bis zu 15 Minuten 1
- da 16 a 30 minuti von 16 bis 30 Minuten 2
- da 31 a 60 minuti von 31 bis 60 Minuten 3
- oltre 60 minuti über 60 Minuten 4

c) il mezzo di trasporto utilizzato per compiere il tratto più lungo (in termini di distanza e non di tempo) del tragitto casa/luogo di studio o di lavoro: das Verkehrsmittel, das sie für den längsten Abschnitt (an Entfernung, nicht an Zeit) der Strecke Wohnung/Ausbildungs- oder Arbeitsstätte benutzt hat

- nessun mezzo (a piedi) kein Verkehrsmittel (zu Fuß) 1
- treno Eisenbahn 2
- tram, metropolitana Straßenbahn, U-Bahn 3
- autobus, filobus, corriera Autobus, Filobus, Überlandbus 4
- autobus aziendale o scolastico Betriebs- oder Schulbus 5
- auto privata (come conducente) Privatauto (als Fahrer) 6
- auto privata (come passeggero) Privatauto (als Mitfahrer) 7
- motocicletta, ciclomotore, scooter Motorrad, Motorroller, Moped 8
- bicicletta Fahrrad 9
- altro mezzo (battello, funivia, ecc.) anderes Verkehrsmittel (Boot, Seilbahn, usw.) 10

Sez. Cons. - Zählsprengel

1 RELAZIONE DI PARENTELA O DI CONVIVENZA CON L'INTESTATARIO DEL FOGLIO DI FAMIGLIA
VERWANDSCHAFTSGRAD O ZUGEHÖRIGKEITSVERHÄLTNIS ZUR BEZUGSPERSON DES HAUSHALTSBOGENS

— Coniuge Ehepartner 02
 — Convivente coniugalmente Lebensgefährte/-in 03
 — Figlio (figliastro, figlio adottivo) Sohn/Tochter (Stiefsohn/-tochter, Adoptivsohn/-tochter) 04
 — Genitore Elternteil (Vater/Mutter) 05
 — Suocero/a Schwiegervater/-mutter 06
 — Fratello, sorella Bruder/Schwester 07
 — Cognato/a Schwager/Schwägerin 08
 — Genero, nuora Schwiegersohn/-tochter 09
 — Nipote (figlio di un figlio) Enkel/Enkelin 10
 — Nipote (figlio di un fratello o di una sorella) Nefte/Nichte 11
 — Altro parente o affine andere verwandte oder verschwägte Person 12
 — Altra persona convivente andere in der Familie lebende Person 13

2 SESSO GESCHLECHT

— Maschio männlich 1
 — Femmina weiblich 2

3 LUOGO DI NASCITA GEBURTSORT

— Nel Comune di attuale dimora abituale in der Gemeinde des derzeitigen ständigen Wohnortes 1
 — In altro Comune italiano in einer anderen Gemeinde Italiens 2

(specificare il Comune) - (bitte die Gemeinde angeben) PROV. COM. PROV. GEM.

(specificare la Provincia) - (bitte die Provinz angeben)

— All'estero im Ausland 3

(specificare lo Stato estero) - (bitte den Staat angeben) St. est. - Staat

4 DATA DI NASCITA GEBURTSDATUM

giorno Tag mese Monat anno Jahr

1 9

5 STATO CIVILE FAMILIENSTAND

Indicare se la persona è: Die Person ist

— celibe o nubile ledig 1
 — coniugata verheiratet 2
 — separata di fatto de facto getrennt 3
 — separata legalmente gesetzlich getrennt 4
 — divorziata geschieden 5
 — vedova verwitwet 6

6 DATA DEL MATRIMONIO DATUM DER EHESCHLIESSUNG

Indicare la data del matrimonio (nel caso sia stato contratto più di un matrimonio indicare la data dell'ultimo). Bitte das Datum der Eheschließung angeben. (Im Falle mehrerer Eheschließungen ist das Datum der letzten anzugeben)

mese - Monat anno - Jahr

1 9

7 CITTADINANZA STAATSBÜRGERSCHAFT

— Italiana italienische 100
 — Straniera o nessuna cittadinanza ausländische oder keine

(specificare) - (bitte angeben, welche) St. est. - Staat

— se straniero (o apolide) indicare l'anno di trasferimento della dimora abituale in Italia bei Ausländern (oder Staatenlosen) ist das Jahr der Verlegung des ständigen Wohnortes nach Italien anzugeben 1 9

8 LUOGO DI PRESENZA ALLA DATA DEL CENSIMENTO AUFENTHALTSORT AM STICHTAG DER ZÄHLUNG

8.1 Indicare il luogo di presenza alla data del censimento: Bitte den Aufenthaltsort am Stichtag der Zählung angeben:

— nel Comune di attuale dimora abituale in der derzeitigen Wohnsitzgemeinde 1
 — in altro Comune italiano in einer anderen Gemeinde Italiens 2

(specificare il Comune) - (bitte die Gemeinde angeben) PROV. - PROV.

(specificare la Provincia) - (bitte die Provinz angeben)

— all'estero im Ausland 3

(specificare lo Stato estero) - (bitte den Staat angeben) St. est. - Staat

8.2 Se la persona è temporaneamente assente dal Comune di dimora abituale, indicare il motivo: Bei zeitweiliger Abwesenheit der Person von ihrer Wohnsitzgemeinde, bitte den Grund angeben:

— lavoro Arbeit 1
 — studio Ausbildung 2
 — turismo Tourismus 3
 — altro anderer Grund 4

9 LUOGO DI DIMORA ABITUALE NELL'OTTOBRE 1986 STÄNDIGER WOHNORT IM OKTOBER 1986

Rispondere solo se la persona è nata prima del 20 ottobre 1986. Bitte nur dann beantworten, wenn die Person vor dem 20. Oktober 1986 geboren ist

— Nel Comune di attuale dimora abituale in der derzeitigen Wohnsitzgemeinde * in questa abitazione in dieser Wohnung 5
 * in altra abitazione o in altra situazione abitativa in einer anderen Wohnung oder anderen Wohnsituation 6
 — In altro Comune italiano in einer anderen Gemeinde Italiens 7

(specificare il Comune) - (bitte die Gemeinde angeben) PROV. COM. PROV. GEM.

(specificare la Provincia) - (bitte die Provinz angeben)

— All'estero im Ausland 8

(specificare lo Stato estero) - (bitte den Staat angeben) St. est. - Staat

10 ISTRUZIONE AUSBILDUNG

10.1 Indicare il titolo di studio più elevato conseguito: Bitte den höchsten erlangten Bildungsgrad angeben:

— laurea Doktorat (specificare - bitte angeben, welches)
 — diploma universitario o equipollente Diplom einer Hochschule oder gleichwertiges (specificare - bitte angeben, welches)
 — diploma che permette l'accesso all'università Diplom, das zum Besuch der Universität berechtigt (specificare - bitte angeben, welches)
 — diploma che non permette l'accesso all'università Diplom, das nicht zum Besuch der Universität berechtigt (specificare - bitte angeben, welches) Tit. stu. - Bildungsgrad

— licenza di scuola media inferiore o licenza di avviamento professionale Abschluss der Mittel- oder Berufsvorbereitungsschule 600
 — licenza elementare Grundschulabschluss 700
 — nessun titolo di studio Kein Schulabschluss, die Person * sa leggere e/o scrivere kann lesen und/oder schreiben 800
 * non sa leggere né scrivere kann weder lesen noch schreiben 900

10.2 Per i laureati indicare se in possesso di eventuale specializzazione post laurea o di dottorato di ricerca: Bei Akademikern bitte angeben, ob sie eine postuniversitäre Spezialisierung oder ein Forschungsdoktorat haben ja 5 nein 6

10.3 Indicare se la persona frequenta: Die Person besucht

— asilo nido eine Kinderkrippe 1
 — la scuola materna den Kindergarten 2
 — un corso regolare di studi eine Grund-, Mittel-, Ober- oder Hochschule 3
 — nessuno dei corsi di studio precedentemente segnalati keine der genannten Einrichtungen 4

10.4 Indicare se frequenta un corso di formazione professionale: Die Person besucht einen beruflichen Aus- oder Weiterbildungskurs ja 5 nein 6

Abschnitt II - ANGABEN ZU DEN FAMILIENMITGLIEDERN
PERSONENBLATT NR. 2

11) CONDIZIONE PROFESSIONALE O NON PROFESSIONALE NELLA SETTIMANA PRECEDENTE ALLA DATA DEL CENSIMENTO
ERWERBSSTELLUNG IN DER WOCHE VOR DEM STICHTAG DER ZÄHLUNG

Rispondere solo se la persona è nata prima del 20 ottobre 1977
Nur für Personen zu beantworten, die vor dem 20. Oktober 1977 geboren sind

11.1 Indicare se la persona è:

- Die Person ist**
- occupata 1
 - disoccupata alla ricerca di nuova occupazione 2
 - in cerca di prima occupazione 3
 - casalinga 4
 - studente 5
 - ritirata dal lavoro 6
 - in servizio di leva 7
 - in altra condizione 8

11.2 Indipendentemente dalla risposta fornita al punto 11.1, indicare le ore effettivamente lavorate dalla persona nella settimana presso un datore di lavoro o nell'azienda familiare

Bitte, unabhängig von der zu Punkt 11.1 gemachten Angabe, die tatsächlichen Arbeitsstunden angeben, welche die Person in dieser Woche bei einem Arbeitgeber oder im Familienbetrieb geleistet hat

N. - Anzahl

Ai seguenti punti da 11.3 a 11.6 deve rispondere solo la persona che al punto 11.1 ha dichiarato di essere «occupata» o «disoccupata alla ricerca di nuova occupazione» facendo riferimento all'ultima attività lavorativa svolta.

Die folgenden Punkte 11.3 bis 11.6 werden nur für jene Personen beantwortet, die bei Punkt 11.1 erklärt haben, «erwerbstätig» oder «arbeitslos, auf der Suche nach einer neuen Beschäftigung» zu sein, wobei man sich auf die zuletzt ausgeübte Tätigkeit bezieht.

11.3 Indicare quale tipo di lavoro la persona svolge (ad es.: insegnante di scuola media, agricoltore, tecnico elettronico, architetto ecc. evitando termini generici quali impiegato e operaio)

Angaben, welchen Beruf die Person ausübt (z.B. Mittelschullehrer, Landwirt, Techniker für elektronische Geräte, Architekt usw., wobei allgemeine Bezeichnungen, wie z.B. Angestellter und Arbeiter zu vermeiden sind)

(specificare - bitte genau angeben)

11.4 Indicare quali sono le principali attività o mansioni svolte dalla persona durante il lavoro (ad es.: insegnamento della matematica, coltivazione della vite, controllo di radar, progettazione di interni ecc.)

Die vorwiegenden Tätigkeiten oder Aufgaben der Person bei ihrer Arbeit angeben (z.B. Mathematikunterricht, Weinbau, Überprüfung von Radargeräten, Planung von Inneneinrichtung usw.)

(specificare - bitte genau angeben)

Prof. - Tätigk.

11.5 Indicare se la persona esercita tali attività

Die Person leistet diese Arbeit

a) alle dipendenze come:

- in einem Dienstverhältnis als**
- dirigente 1
 - direttivo, quadro 2
 - impiegato 3
 - appartenente alle categorie speciali (intermedio) 4
 - capo operaio, operaio (specializzato, qualificato e comune) 5
 - altro lavoratore dipendente (usciera, guardiano, bidello, ecc.) 6
 - apprendista 7
 - lavorante a domicilio per conto di imprese 8
 - graduato o militare di carriera delle FF.AA. o similari 9

b) in modo autonomo come:

- als Selbständiger, und zwar als**
- imprenditore 10
 - lavoratore in proprio 11
 - libero professionista 12
 - socio di cooperativa di produzione di beni e/o prestazione di servizi 13
 - coadiuvante 14

Indicare se ha lavoratori retribuiti o apprendisti alle proprie dipendenze
Bitte angeben, ob die Person entlohnte Arbeitskräfte oder Lehrlinge beschäftigt

si 1 no 2

11.6 Indicare l'attività esclusiva o principale dello stabilimento, azienda agricola, negozio, ufficio, ente, ecc., presso cui la persona lavora

Ausschließliche oder vorwiegende Tätigkeit des Werkes, des landwirtschaftlichen Betriebes, Geschäftes, Amtes, der Körperschaft usw., wo die Person arbeitet:

(specificare - bitte genau angeben)

At. Eco. - Wirt. Tätigkeit

12) CONDIZIONE PROFESSIONALE O NON PROFESSIONALE NELL'OCTOBRE 1986
ERWERBSSTELLUNG IM OKTOBER 1986

Rispondere solo se la persona è nata prima del 20 ottobre 1972
Nur für jene Personen zu beantworten, die vor dem 20. Oktober 1972 geboren sind

12.1 Indicare se nell'ottobre 1986 la persona era:

- Die Person war im Oktober 1986**
- occupata 1
 - disoccupata alla ricerca di nuova occupazione 2
 - in cerca di prima occupazione 3
 - casalinga 4
 - studente 5
 - in altra condizione 6

12.2 Se la persona era occupata:

- Die Person war erwerbstätig und**
- a) indicare se lavorava:**
- alle dipendenze 7
 - in un rapporto di lavoro 7
 - in modo autonomo 8
 - in un rapporto di lavoro 8
- b) indicare il settore di attività economica:**
- im Wirtschaftsbereich:**
- agricoltura 1
 - industria 2
 - commercio, pubblici esercizi e alberghi 3
 - pubblica amministrazione e servizi pubblici o privati 4
 - officine di riparazione e officine di riparazione 4

13) LUOGO DI STUDIO O DI LAVORO, TEMPO IMPIEGATO E MEZZO UTILIZZATO PER GLI SPOSTAMENTI
AUSBILDUNGS- ODER ARBEITSSTÄTTE, ZEITAUFWAND UND VERKEHRSMITTEL FÜR DIE FAHRTEN DORTHIN

13.1 Indicare la denominazione e l'indirizzo del luogo di studio o di lavoro:

Bitte die genaue Bezeichnung und Anschrift der Ausbildungs- oder Arbeitsstätte angeben:

(nome dell'azienda, ufficio, ente, scuola, istituto, ecc.) - (Bezeichnung des Betriebes, des Amtes, der Körperschaft, der Schule, usw.)

(indirizzo, via, piazza, numero civico, località) - (Anschrift: Straße, Platz, Nr., Ortschaft)

(CAP, Comune, Prov. o Stato estero) - (PLZ, Gemeinde, Provinz oder ausl. Staat) Prov. - Prov. Com. - Gem.

13.2 Indicare se la persona rientra giornalmente dal luogo di studio o di lavoro nella sua dimora abituale

Bitte angeben, ob die Person vom Ausbildungs- oder Arbeitsort täglich an ihren ständigen Wohnort zurückkehrt

si 1 no 2

13.3 In caso di risposta affermativa, se la persona si è recata mercoledì ultimo scorso al luogo di studio o di lavoro precisato al punto 13.1, indicare:

Wenn ja und wenn die Person sich am vergangenen Mittwoch an den unter Punkt 13.1 angeführten Ausbildungs- oder Arbeitsplatz begeben hat, bitte folgendes angeben:

a) l'orario di uscita da casa:

- den Zeitpunkt, zu dem sie von zu Hause wegging
- prima delle 6.15 1
 - dalle 6.15 alle 6.44 2
 - dalle 6.45 alle 7.14 3
 - dalle 7.15 alle 7.44 4
 - dalle 7.45 alle 8.14 5
 - dalle 8.15 alle 8.44 6
 - dalle 8.45 alle 9.14 7
 - dalle 9.15 in poi 8

b) il tempo impiegato per recarsi (sole andata) da casa al luogo di studio o di lavoro:

- den Zeitaufwand für den Hinweg von zu Hause zur Ausbildungs- oder Arbeitsstätte
- fino a 15 minuti 1
 - da 16 a 30 minuti 2
 - da 31 a 60 minuti 3
 - oltre 60 minuti 4

c) il mezzo di trasporto utilizzato per compiere il tratto più lungo (in termini di distanza e non di tempo) del tragitto casa/luogo di studio o di lavoro:

- das Verkehrsmittel, das sie für den längsten Abschnitt (an Entfernung, nicht an Zeit) der Strecke Wohnung/Ausbildungs- oder Arbeitsstätte benutzt hat
- nessun mezzo (a piedi) 1
 - treno 2
 - Eisenbahn 2
 - tram, metropolitana 3
 - Straßenbahn, U-Bahn 3
 - autobus, filobus, corriera 4
 - Autobus, Filobus, Überlandbus 4
 - autobus aziendale o scolastico 5
 - Betriebs- oder Schulbus 5
 - auto privata (come conducente) 6
 - Privatauto (als Fahrer) 6
 - auto privata (come passeggero) 7
 - Privatauto (als Mitfahrer) 7
 - motocicletta, ciclomotore, scooter 8
 - Motorrad, Motorroller, Moped 8
 - bicicletta 9
 - Fahrrad 9
 - altro mezzo (battello, funivia, ecc.) 9
 - anderes Verkehrsmittel (Boot, Seilbahn, usw.) 10

Sez. Cens. - Zählsprengel

**Sezione III - NOTIZIE SULLE PERSONE NON DIMORANTI ABITUALMENTE
MA TEMPORANEAMENTE PRESENTI NELL'ABITAZIONE**
**Abschnitt III - ANGABEN ZU DEN PERSONEN, DIE NICHT STÄNDIG IN DER
WOHNUNG WOHNEN, SONDERN NUR VORÜBERGEHEND ANWESEND SIND**

P P E R S O N N A N N O R 1	<p>1. DIMORA ABITUALE 1. STÄNDIGER WOHN-ORT</p> <p>Indicare se la persona dimora abitualmente: Die Person hat ihren ständigen Wohnort</p> <p>In questo Comune in dieser Gemeinde <input type="checkbox"/> 1</p> <p>In altro Comune in einer anderen Gemeinde italiano in Italien <input type="checkbox"/> 2</p> <p>all'estero im Ausland <input type="checkbox"/> 3</p>	<p>2. CITTADINANZA 2. STAATSBÜRGERSCHAFT</p> <p>Indicare se la persona ha cittadinanza Staatsbürgerschaft</p> <p>italiana italiana <input type="checkbox"/> 1</p> <p>straniera o nessuna cittadinanza ausländische oder keine <input type="checkbox"/> 2</p>	<p>Se la persona è dimorante abitualmente all'estero e ha cittadinanza straniera o è apolide compilare il modello ISTAT CP.3 altrimenti rispondere ai punti 3, 4 e 5</p> <p>Wenn die Person ihren ständigen Wohnort im Ausland hat und ausländischer Staatsbürger oder staatenlos ist, ist das Fbl. ISTAT CP. 3 auszufüllen; andernfalls sind die Punkte 3, 4 und 5 zu beantworten</p>	<p>RISPONDERE SOLO SE LA PERSONA È DIMORANTE ABITUALMENTE IN ITALIA O HA CITTADINANZA ITALIANA BITTE NUR DANN BEANTWORTEN, WENN DIE PERSON IHREN STÄNDIGEN WOHNORT IN ITALIEN ODER DIE ITALIENSISCHE STAATSBÜRGERSCHAFT HAT</p>		
	<p>3. SESSO 3. GESCHLECHT</p> <p>Maschio männlich <input type="checkbox"/> 1</p> <p>Femmina weiblich <input type="checkbox"/> 2</p>	<p>4. DATA DI NASCITA 4. GEBURTSDATUM</p> <p>(giorno) (mese) (Tag) (Monat)</p> <p>1 (anno) (Jahr)</p>	<p>5. STATO CIVILE 5. FAMILIENSTAND</p> <p>Indicare se la persona è: Die Person ist:</p> <p>celibe o nubile ledig <input type="checkbox"/> 1</p> <p>coniugata verheiratet <input type="checkbox"/> 2</p> <p>separata di fatto de facto getrennt <input type="checkbox"/> 3</p> <p>separata legalmente gesetzlich getrennt <input type="checkbox"/> 4</p> <p>divorziata geschieden <input type="checkbox"/> 5</p> <p>vedova verwitwet <input type="checkbox"/> 6</p>			

P P E R S O N N A N N O R 2	<p>1. DIMORA ABITUALE 1. STÄNDIGER WOHN-ORT</p> <p>Indicare se la persona dimora abitualmente: Die Person hat ihren ständigen Wohnort</p> <p>In questo Comune in dieser Gemeinde <input type="checkbox"/> 1</p> <p>In altro Comune in einer anderen Gemeinde italiano in Italien <input type="checkbox"/> 2</p> <p>all'estero im Ausland <input type="checkbox"/> 3</p>	<p>2. CITTADINANZA 2. STAATSBÜRGERSCHAFT</p> <p>Indicare se la persona ha cittadinanza Staatsbürgerschaft</p> <p>italiana italiana <input type="checkbox"/> 1</p> <p>straniera o nessuna cittadinanza ausländische oder keine <input type="checkbox"/> 2</p>	<p>Se la persona è dimorante abitualmente all'estero e ha cittadinanza straniera o è apolide compilare il modello ISTAT CP.3 altrimenti rispondere ai punti 3, 4 e 5</p> <p>Wenn die Person ihren ständigen Wohnort im Ausland hat und ausländischer Staatsbürger oder staatenlos ist, ist das Fbl. ISTAT CP. 3 auszufüllen; andernfalls sind die Punkte 3, 4 und 5 zu beantworten</p>	<p>RISPONDERE SOLO SE LA PERSONA È DIMORANTE ABITUALMENTE IN ITALIA O HA CITTADINANZA ITALIANA BITTE NUR DANN BEANTWORTEN, WENN DIE PERSON IHREN STÄNDIGEN WOHNORT IN ITALIEN ODER DIE ITALIENSISCHE STAATSBÜRGERSCHAFT HAT</p>		
	<p>3. SESSO 3. GESCHLECHT</p> <p>Maschio männlich <input type="checkbox"/> 1</p> <p>Femmina weiblich <input type="checkbox"/> 2</p>	<p>4. DATA DI NASCITA 4. GEBURTSDATUM</p> <p>(giorno) (mese) (Tag) (Monat)</p> <p>1 (anno) (Jahr)</p>	<p>5. STATO CIVILE 5. FAMILIENSTAND</p> <p>Indicare se la persona è: Die Person ist:</p> <p>celibe o nubile ledig <input type="checkbox"/> 1</p> <p>coniugata verheiratet <input type="checkbox"/> 2</p> <p>separata di fatto de facto getrennt <input type="checkbox"/> 3</p> <p>separata legalmente gesetzlich getrennt <input type="checkbox"/> 4</p> <p>divorziata geschieden <input type="checkbox"/> 5</p> <p>vedova verwitwet <input type="checkbox"/> 6</p>			

P P E R S O N N A N N O R 3	<p>1. DIMORA ABITUALE 1. STÄNDIGER WOHN-ORT</p> <p>Indicare se la persona dimora abitualmente: Die Person hat ihren ständigen Wohnort</p> <p>In questo Comune in dieser Gemeinde <input type="checkbox"/> 1</p> <p>In altro Comune in einer anderen Gemeinde italiano in Italien <input type="checkbox"/> 2</p> <p>all'estero im Ausland <input type="checkbox"/> 3</p>	<p>2. CITTADINANZA 2. STAATSBÜRGERSCHAFT</p> <p>Indicare se la persona ha cittadinanza Staatsbürgerschaft</p> <p>italiana italiana <input type="checkbox"/> 1</p> <p>straniera o nessuna cittadinanza ausländische oder keine <input type="checkbox"/> 2</p>	<p>Se la persona è dimorante abitualmente all'estero e ha cittadinanza straniera o è apolide compilare il modello ISTAT CP.3 altrimenti rispondere ai punti 3, 4 e 5</p> <p>Wenn die Person ihren ständigen Wohnort im Ausland hat und ausländischer Staatsbürger oder staatenlos ist, ist das Fbl. ISTAT CP. 3 auszufüllen; andernfalls sind die Punkte 3, 4 und 5 zu beantworten</p>	<p>RISPONDERE SOLO SE LA PERSONA È DIMORANTE ABITUALMENTE IN ITALIA O HA CITTADINANZA ITALIANA BITTE NUR DANN BEANTWORTEN, WENN DIE PERSON IHREN STÄNDIGEN WOHNORT IN ITALIEN ODER DIE ITALIENSISCHE STAATSBÜRGERSCHAFT HAT</p>		
	<p>3. SESSO 3. GESCHLECHT</p> <p>Maschio männlich <input type="checkbox"/> 1</p> <p>Femmina weiblich <input type="checkbox"/> 2</p>	<p>4. DATA DI NASCITA 4. GEBURTSDATUM</p> <p>(giorno) (mese) (Tag) (Monat)</p> <p>1 (anno) (Jahr)</p>	<p>5. STATO CIVILE 5. FAMILIENSTAND</p> <p>Indicare se la persona è: Die Person ist:</p> <p>celibe o nubile ledig <input type="checkbox"/> 1</p> <p>coniugata verheiratet <input type="checkbox"/> 2</p> <p>separata di fatto de facto getrennt <input type="checkbox"/> 3</p> <p>separata legalmente gesetzlich getrennt <input type="checkbox"/> 4</p> <p>divorziata geschieden <input type="checkbox"/> 5</p> <p>vedova verwitwet <input type="checkbox"/> 6</p>			

P P E R S O N N A N N O R 4	<p>1. DIMORA ABITUALE 1. STÄNDIGER WOHN-ORT</p> <p>Indicare se la persona dimora abitualmente: Die Person hat ihren ständigen Wohnort</p> <p>In questo Comune in dieser Gemeinde <input type="checkbox"/> 1</p> <p>In altro Comune in einer anderen Gemeinde italiano in Italien <input type="checkbox"/> 2</p> <p>all'estero im Ausland <input type="checkbox"/> 3</p>	<p>2. CITTADINANZA 2. STAATSBÜRGERSCHAFT</p> <p>Indicare se la persona ha cittadinanza Staatsbürgerschaft</p> <p>italiana italiana <input type="checkbox"/> 1</p> <p>straniera o nessuna cittadinanza ausländische oder keine <input type="checkbox"/> 2</p>	<p>Se la persona è dimorante abitualmente all'estero e ha cittadinanza straniera o è apolide compilare il modello ISTAT CP.3 altrimenti rispondere ai punti 3, 4 e 5</p> <p>Wenn die Person ihren ständigen Wohnort im Ausland hat und ausländischer Staatsbürger oder staatenlos ist, ist das Fbl. ISTAT CP. 3 auszufüllen; andernfalls sind die Punkte 3, 4 und 5 zu beantworten</p>	<p>RISPONDERE SOLO SE LA PERSONA È DIMORANTE ABITUALMENTE IN ITALIA O HA CITTADINANZA ITALIANA BITTE NUR DANN BEANTWORTEN, WENN DIE PERSON IHREN STÄNDIGEN WOHNORT IN ITALIEN ODER DIE ITALIENSISCHE STAATSBÜRGERSCHAFT HAT</p>		
	<p>3. SESSO 3. GESCHLECHT</p> <p>Maschio männlich <input type="checkbox"/> 1</p> <p>Femmina weiblich <input type="checkbox"/> 2</p>	<p>4. DATA DI NASCITA 4. GEBURTSDATUM</p> <p>(giorno) (mese) (Tag) (Monat)</p> <p>1 (anno) (Jahr)</p>	<p>5. STATO CIVILE 5. FAMILIENSTAND</p> <p>Indicare se la persona è: Die Person ist:</p> <p>celibe o nubile ledig <input type="checkbox"/> 1</p> <p>coniugata verheiratet <input type="checkbox"/> 2</p> <p>separata di fatto de facto getrennt <input type="checkbox"/> 3</p> <p>separata legalmente gesetzlich getrennt <input type="checkbox"/> 4</p> <p>divorziata geschieden <input type="checkbox"/> 5</p> <p>vedova verwitwet <input type="checkbox"/> 6</p>			

P P E R S O N N A N N O R 5	<p>1. DIMORA ABITUALE 1. STÄNDIGER WOHN-ORT</p> <p>Indicare se la persona dimora abitualmente: Die Person hat ihren ständigen Wohnort</p> <p>In questo Comune in dieser Gemeinde <input type="checkbox"/> 1</p> <p>In altro Comune in einer anderen Gemeinde italiano in Italien <input type="checkbox"/> 2</p> <p>all'estero im Ausland <input type="checkbox"/> 3</p>	<p>2. CITTADINANZA 2. STAATSBÜRGERSCHAFT</p> <p>Indicare se la persona ha cittadinanza Staatsbürgerschaft</p> <p>italiana italiana <input type="checkbox"/> 1</p> <p>straniera o nessuna cittadinanza ausländische oder keine <input type="checkbox"/> 2</p>	<p>Se la persona è dimorante abitualmente all'estero e ha cittadinanza straniera o è apolide compilare il modello ISTAT CP.3 altrimenti rispondere ai punti 3, 4 e 5</p> <p>Wenn die Person ihren ständigen Wohnort im Ausland hat und ausländischer Staatsbürger oder staatenlos ist, ist das Fbl. ISTAT CP. 3 auszufüllen; andernfalls sind die Punkte 3, 4 und 5 zu beantworten</p>	<p>RISPONDERE SOLO SE LA PERSONA È DIMORANTE ABITUALMENTE IN ITALIA O HA CITTADINANZA ITALIANA BITTE NUR DANN BEANTWORTEN, WENN DIE PERSON IHREN STÄNDIGEN WOHNORT IN ITALIEN ODER DIE ITALIENSISCHE STAATSBÜRGERSCHAFT HAT</p>		
	<p>3. SESSO 3. GESCHLECHT</p> <p>Maschio männlich <input type="checkbox"/> 1</p> <p>Femmina weiblich <input type="checkbox"/> 2</p>	<p>4. DATA DI NASCITA 4. GEBURTSDATUM</p> <p>(giorno) (mese) (Tag) (Monat)</p> <p>1 (anno) (Jahr)</p>	<p>5. STATO CIVILE 5. FAMILIENSTAND</p> <p>Indicare se la persona è: Die Person ist:</p> <p>celibe o nubile ledig <input type="checkbox"/> 1</p> <p>coniugata verheiratet <input type="checkbox"/> 2</p> <p>separata di fatto de facto getrennt <input type="checkbox"/> 3</p> <p>separata legalmente gesetzlich getrennt <input type="checkbox"/> 4</p> <p>divorziata geschieden <input type="checkbox"/> 5</p> <p>vedova verwitwet <input type="checkbox"/> 6</p>			



Istat

Istituto nazionale di statistica
Nationalinstitut für Statistik

13° CENSIMENTO GENERALE DELLA POPOLAZIONE
13. ALLGEMEINE VOLKSZÄHLUNG

20 ottobre 1991 (Legge 9 gennaio 1991, n. 11)
20. Oktober 1991 (Gesetz vom 9. Jänner 1991, Nr. 11)

FOGLIO DI CONVIVENZA
GEMEINSCHAFTSBOGEN

Comune Gemeinde	A NUMERO DI CODICE SCHLÜSSELZAHL	B SEZIONE DI CENSIMENTO ZÄHLSPRENGEL
	Provincia Provinz	C NUMERO D'ORDINE LAUFENDE NUMMER
		Provvisorio Provisorisch

D TIPO DI LOCALITÀ SIEDLUNGSFORM		
Centro abitato Geschlossene Ortschaft <input type="checkbox"/>	Nucleo abitato Weiler <input type="checkbox"/>	Case sparse Einzelhäuser <input type="checkbox"/>

E TIPO DI CONVIVENZA ART DER GEMEINSCHAFT	
Istituti di istruzione Ausbildungsanstalt 01 <input type="checkbox"/>	Istituti di cura Heil- oder Krankenanstalt
Istituti assistenziali Fürsorgeanstalt	- Pubblici öffentliche 07 <input type="checkbox"/>
- Orfanotrofi, Brefotrofi e colonie permanenti Waisenhaus, Findelhaus, Kinderdorf 02 <input type="checkbox"/>	- Privati privat 08 <input type="checkbox"/>
- Per minorati fisici e psichici (ciechi, sordomuti, ecc.) Heim für körperlich und geistig Behinderte (Blinde, Taubstumme usw.) 03 <input type="checkbox"/>	Istituti di prevenzione e di pena Haftanstalt 09 <input type="checkbox"/>
- Ospizi, case di riposo per adulti inabili ed anziani Pflegeheim, Altenheim u.ä. 04 <input type="checkbox"/>	Convivenze ecclesastiche Kirchliche Gemeinschaft 10 <input type="checkbox"/>
- Comunità terapeutiche e di re- cuperio (centri di accoglienza per tossicodipendenti, ecc.) Therapiegemeinschaft, Rehabi- litationszentrum, Heim für Drogenabhängige usw. 05 <input type="checkbox"/>	Convivenze militari e di altri corpi accasermati Militärische Einrichtung oder anderes kaserniertes Korps 11 <input type="checkbox"/>
- Altri istituti assistenziali (dormitori, centri di acco- glienza per immigrati, ecc.) Andere Fürsorgeanstalt (Obdachlosenasyll, Asylerheim usw.) 06 <input type="checkbox"/>	Alberghi, pensioni, locande e simili Hotel, Pension, Gasthaus u.ä. 12 <input type="checkbox"/>
	Navi mercantili Handelsschiff 13 <input type="checkbox"/>
	Altro andere 14 <input type="checkbox"/>

SEGRETO STATISTICO E OBBLIGO DI RISPOSTA
Ai sensi dell'art. 9 della legge 9 gennaio 1991, n. 11, sulle notizie raccolte in occasione del censimento si applicano le disposizioni sul segreto d'ufficio e sulla tutela del segreto statistico di cui agli artt. 8 e 9 del Decreto Legislativo 6 settembre 1989, n. 322. I dati raccolti con il presente questionario non potranno essere diffusi se non in forma aggregata, in modo che non se ne possa trarre alcun riferimento individuale. Ai sensi dell'art. 10 della legge sopra citata, è fatto obbligo alle persone fisiche ed ai legali rappresentanti delle persone giuridiche, delle amministrazioni, enti ed organismi oggetto del censimento, di rispondere con precisione ed esattezza alle domande contenute nel questionario. Coloro che non forniscono le notizie richieste, ovvero le forniscono scientemente errate o incomplete, sono soggetti alle sanzioni amministrative pecuniarie previste dall'art. 11 del Decreto Legislativo 6 settembre 1989, n. 322 (da lire quattrocantomila a lire quattro milioni, per violazioni da parte di persone fisiche, da lire un milione a lire dieci milioni, per violazioni da parte di enti e società) che verranno applicate con il procedimento ivi previsto.

GEHEIMHALTUNG DER STATISTISCHEN DATEN UND AUSKUNFTSPFLICHT
Im Sinne des Art. 9 des Gesetzes Nr. 11 vom 9. Jänner 1991 gelten hinsichtlich der im Zuge der Zählung eingeholten Informationen die Bestimmungen über das Amtsgeheimnis sowie über die Geheimhaltung statistischer Daten gemäß den Artikeln 8 und 9 des gesetzesvertretenden Dekretes Nr. 322 vom 6. September 1989. Die mittels vorliegendem Fragebogen gesammelten Daten dürfen nicht bekanntgegeben werden, es sei denn, sie werden in aggregierter Form dargeboten, so daß keine Rückschlüsse auf Einzelpersonen möglich sind. Im Sinne des Art. 10 des oben erwähnten Gesetzes sind die natürlichen Personen und die gesetzlichen Vertreter juristischer Personen, von Verwaltungen, Körperschaften und Vereinigungen, welche Gegenstand dieser Zählung sind, verpflichtet, die in diesem Fragebogen gestellten Fragen genau und gewissenhaft zu beantworten. Wer die verlangten Auskünfte unvollständig oder wesentlich falsch oder unvollständig gibt, unterliegt dem im Art. 11 des gesetzesvertretenden Dekretes Nr. 322 vom 6. September 1989 vorgesehenen Verwaltungsstrafen (im Ausmaß zwischen 400.000.- und 4.000.000.- Lire für Übertretungen seitens natürlicher Personen, zwischen 1.000.000.- und 10.000.000.- Lire für Übertretungen seitens einer Körperschaft oder Gesellschaft); die Strafen werden nach dem im obigen Dekret festgelegten Verfahren verhängt.

Data della consegna
Abgabedatum 1991

FIRMA DEL RILEVATORE
UNTERSCHRIFT DES ZÄHLERS

CONVIVENZA/GEMEINSCHAFT

Tipo e denominazione
Sitz und Bezeichnung

Indirizzo
Anschrift (via, piazza, viale, località, ecc.) - (Straße, Platz, Ortschaft usw.) N. Nr.

Tel.
Tel.

DIRIGENTE LA CONVIVENZA/GEMEINSCHAFTSVORSTAND

Cognome e Nome
Zu- und Vorname

A	NUMERO DI CODICE SCHLÜSSELZAHL
Comune Gemeinde	
Provincia Provinz	

B	SEZIONE DI CENSIMENTO ZÄHLSPRENGEL
N. Nr.	

C NUMERO D'ORDINE LAUFENDE NUMMER	
Provvisorio Provisorisch	Definitivo Definitiv

AVVERTENZE

Il Foglio di Convivenza va compilato, con riferimento al 20 ottobre 1991, dal dirigente la convivenza o, se ciò non fosse possibile, da una persona da questi incaricata. Il Foglio di Convivenza è composto dalle seguenti parti:

- "Elenco dei membri permanenti della convivenza"
- Sezione I - Notizie sui membri permanenti della convivenza. Per ciascuno di essi deve essere compilato un "foglio individuale" rispettando l'ordine secondo il quale sono indicati nell'«Elenco» alla pagina seguente.
- Sezione II - Notizie sui membri temporanei della convivenza presenti presso la convivenza il 20 ottobre 1991.

Le persone che vivono nella convivenza, ma che costituiscono famiglia a sè stante, non vanno comprese nel presente foglio, ma devono compilare il "Foglio di famiglia" ISTAT CP.1-BZ.

Per la compilazione usare penna a sfera scrivendo con grafia ben nitida e chiara, possibilmente in stampatello.

Per le domande seguite da quadratino barrare così la risposta che fa al caso.

I riquadri in rosso devono essere compilati dal rilevatore.

Le caselle in verde NON devono essere compilate.

Per facilitare la compilazione delle singole parti del "Foglio di Convivenza", vengono forniti alcuni chiarimenti nella GUIDA, inserita nel foglio stesso.

Eventuali chiarimenti possono essere richiesti al rilevatore o al Comune, o al servizio informazioni presso l'ASTAT, telefonando al numero verde 1678/51079.

HINWEISE

Die Angaben auf dem Gemeinschaftsbogen beziehen sich auf den 20. Oktober 1991; sie werden vom Gemeinschaftsvorstand oder, wenn dies nicht möglich ist, von einer von ihm dazu beauftragten Person eingetragen. Der Gemeinschaftsbogen besteht aus folgenden Teilen:

- "Verzeichnis der ständigen Mitglieder der Gemeinschaft"
- Abschnitt I - Angaben zu den ständigen Mitgliedern der Gemeinschaft. Für jedes Mitglied muß ein Personenblatt ausgefüllt werden, und zwar in der Reihenfolge, in der die Personen im "Verzeichnis" auf der folgenden Seite angegeben sind.
- Abschnitt II - Angaben zu den zeitweiligen Mitgliedern der Gemeinschaft, welche am 20. Oktober 1991 in der Gemeinschaft anwesend sind.

Personen, welche zwar in der Gemeinschaft leben, aber eine eigenständige Familie bilden, werden nicht auf dem vorliegenden Blatt erfaßt, sondern füllen den "Haushaltsbogen", Fbl. ISTAT CP.1-BZ aus.

Schreiben Sie beim Ausfüllen des Fragebogens mit Kugelschreiber, klar und deutlich, wenn möglich in Druckschrift.

Bei mit Kästchen versehenen Fragen kreuzen Sie die zutreffende Antwort so an. Die rot eingerahmten Felder sind vom Zähler auszufüllen.

Die grünen Kästchen sind NICHT auszufüllen.

Um das Ausfüllen der einzelnen Teile des "Gemeinschaftsbogens" zu erleichtern, werden in den ANLEITUNGEN einige Erklärungen gegeben.

Weitere Auskünfte erhalten Sie beim Zähler, beim Gemeindeamt oder unter der Grünen Nummer 1678/51079 im ASTAT.



Istituto nazionale di statistica
Nationalinstitut für Statistik

13° CENSIMENTO GENERALE DELLA POPOLAZIONE
13. ALLGEMEINE VOLKSZÄHLUNG

20 ottobre 1991 (Legge 9 gennaio 1991, n. 11)
20. Oktober 1991 (Gesetz vom 9. Jänner 1991, Nr. 11)

ELENCO DEI MEMBRI PERMANENTI DELLA CONVIVENZA
VERZEICHNIS DER STÄNDIGEN MITGLIEDER DER GEMEINSCHAFT

DA STACCARSI A CURA DEL COMUNE - VON DER GEMEINDE ABZUTRENNEN

N. d'ordine Lfd. Nr.	COGNOME E NOME (scrivere in stampatello) ZU- UND VORNAME (in Druckschrift)	SESSO GESCHL.	LUOGO DI NASCITA GEBURTSORT	DATA DI NASCITA GEBURTS- DATUM
1	2	3	4	5
1		M/M <input type="checkbox"/>		G/T M/M
		F/W <input type="checkbox"/>		1 anno/Jahr
2		M/M <input type="checkbox"/>		G/T M/M
		F/W <input type="checkbox"/>		1 anno/Jahr
3		M/M <input type="checkbox"/>		G/T M/M
		F/W <input type="checkbox"/>		1 anno/Jahr
4		M/M <input type="checkbox"/>		G/T M/M
		F/W <input type="checkbox"/>		1 anno/Jahr
5		M/M <input type="checkbox"/>		G/T M/M
		F/W <input type="checkbox"/>		1 anno/Jahr
6		M/M <input type="checkbox"/>		G/T M/M
		F/W <input type="checkbox"/>		1 anno/Jahr
7		M/M <input type="checkbox"/>		G/T M/M
		F/W <input type="checkbox"/>		1 anno/Jahr
8		M/M <input type="checkbox"/>		G/T M/M
		F/W <input type="checkbox"/>		1 anno/Jahr

AVVERTENZE
A norma del vigente «Regolamento Anagrafico», le notizie contenute in questo prospetto saranno utilizzate per la revisione dell'anagrafe comunale della popolazione residente.

HINWEIS
Gemäß den geltenden «meldeamtlichen Bestimmungen» werden die Angaben auf dieser Seite für die Überprüfung der anagrafischen Daten der ansässigen Bevölkerung in den Gemeinden verwendet.

Data della compilazione
Ausgefüllt am 1991

FIRMA DEL RILEVATORE
UNTERSCHRIFT DES ZÄHLERS

Nell'elenco a fianco devono essere indicati cognome, nome, sesso, luogo e data di nascita di ciascun membro permanente della convivenza.

Ai fini del censimento, **per convivenza** si intende un insieme di persone **non** legate da vincoli di matrimonio, parentela, affinità e simili, normalmente coabitanti per motivi religiosi, di cura, di assistenza, militari, di pena e simili aventi dimora nello stesso Comune (anche se non sono ancora iscritte nell'anagrafe della popolazione del Comune medesimo).

Le persone addette alla convivenza per ragioni d'impiego o di lavoro, se vi convivono abitualmente, sono considerati membri della convivenza, purché non costituiscano famiglia a se stante.

Indicare nell'ordine i membri con mansioni direttive, di amministrazione, di assistenza, di servizio, ecc. poi le altre persone (militare, suora, ricoverato, detenuto, ecc.).

Per le donne coniugate o vedove scrivere prima il cognome da nubile, poi il nome e infine il cognome del marito.

Non devono essere elencate le persone temporaneamente od occasionalmente presenti presso la convivenza; ad esse è riservata infatti la sezione II.

In das nebenstehende Verzeichnis sind für jedes ständige Mitglied der Gemeinschaft der Zu- und Vorname, das Geschlecht, der Geburtsort und das Geburtsdatum einzutragen.

Für die Zwecke der Volkszählung versteht man unter einer "Gemeinschaft" eine Gemeinschaft von Personen, die nicht durch Ehe, Verwandtschaft, Verschwägerung u.ä. miteinander verbunden sind, sondern meist entweder aus religiösen Gründen, zur Pflege oder Heilung, im Zusammenhang mit militärischen Aufgaben oder im Strafvollzug usw. in derselben Gemeinde zusammen wohnen (auch wenn sie meldeamtlich bei dieser Gemeinde noch nicht als ansässig eingetragen sind).

Personen, die als Angestellte oder Mitarbeiter in der Gemeinschaft Dienst tun, werden, wenn sie ständig dort wohnen, als Mitglieder der Gemeinschaft betrachtet, sofern sie nicht eigenständige Familien bilden.

Geben Sie bitte die Mitglieder nach ihrer Funktion in dieser Reihenfolge an: Direktions-, Verwaltungs-, Pflege-, Dienstpersonal usw., dann die übrigen Personen (Soldat, Ordensschwester, Heiminsasse, Häftling usw.).

Bei den verheirateten Frauen oder Witwen geben Sie bitte zuerst den Mädchennamen, dann den Vornamen und zuletzt den Familiennamen des Ehemannes an.

Vorübergehend oder zufällig in der Gemeinschaft anwesende Personen dürfen hier nicht eingetragen werden; sie sind im Abschnitt II anzuführen.

PERSONE DA ISCRIVERE NEL FOGLIO DI CONVIVENZA
PERSONEN, DIE IN DEN GEMEINSCHAFTSBOGEN EINZUTRAGEN SIND

SEZIONE I - MEMBRI PERMANENTI
ABSCHNITT I - STÄNDIGE MITGLIEDER

SEZIONE II - MEMBRI TEMPORANEI
ABSCHNITT II - ZEITWEILIGE MITGLIEDER

ISTITUTI D'ISTRUZIONE - AUSBILDUNGSANSTALTEN

Collegi, convitti, seminari, centri di formazione
Heime, Internate, Seminare, Ausbildungsstätten

Personale addetto alla direzione, amministrazione, insegnamento e servizio, che vivono stabilmente nella convivenza.

Ständig in der Anstalt lebendes Direktions-, Verwaltungs-, Unterrichts- und Dienstpersonal.

Collegiali, convittori, seminaristi; persone occasionalmente presenti.

Heimschüler, Zöglinge, Seminaristen, zufällig anwesende Personen.

ISTITUZIONI ASSISTENZIALI - FÜRSORGEANSTALTEN

Orfanotrofi, brefotrofi, colonie permanenti, istituti per minorati fisici e psichici, ospizi, case di riposo per adulti inabili ed anziani, comunità terapeutiche e di recupero, dormitori, centri di accoglienza per immigrati e simili.

Waisenhäuser, Findelhäuser, Kinderdörfer, Heime für körperlich und geistig Behinderte, Pflegeheime, Altenheime, Therapiegemeinschaften und Rehabilitationszentren, Obdachlosenasyile, Asylartenheime usw.

Personale addetto alla direzione, amministrazione, assistenza e servizio, che vivono stabilmente nella convivenza; bambini ricoverati permanentemente (anche se dati a balia); adulti ricoverati od ospitati permanentemente.

Ständig in der Anstalt lebendes Direktions-, Verwaltungs-, Pflege- und Dienstpersonal; ständig in der Anstalt untergebrachte Kinder (auch solche, die in Pflege gegeben wurden) und Erwachsene.

Bambini ricoverati temporaneamente; adulti ricoverati od ospitati temporaneamente; persone occasionalmente presenti.

Vorübergehend aufgenommene Kinder; zeitweilig untergebrachte oder vorübergehend aufgenommene Erwachsene; zufällig anwesende Personen.

ISTITUTI DI CURA - HEIL- UND KRANKENANSTALTEN

Pubblici e privati
öffentliche und private

Personale addetto alla direzione, amministrazione, assistenza e servizio, che vivono stabilmente nella convivenza; ricoverati permanentemente in istituti e case di cura purché la permanenza nella convivenza duri da due anni o più.

Ständig in der Anstalt lebendes Direktions-, Verwaltungs-, Pflege- und Dienstpersonal; ständig in der Anstalt untergebrachte Personen, sofern sie seit zwei oder mehr Jahren in der Gemeinschaft leben.

Ricoverati temporaneamente la cui permanenza nella convivenza non abbia raggiunto i due anni; persone occasionalmente presenti.

Zeitweilig untergebrachte Personen, die noch nicht zwei Jahre lang in der Anstalt leben; zufällig anwesende Personen.

ISTITUTI DI PREVENZIONE E DI PENA - HAFTANSTALTEN

Istituti di custodia cautelare, istituti per l'esecuzione delle pene, istituti per l'esecuzione delle misure di sicurezza detentive, istituti di custodia cautelare per minorenni, prigioni scuola, riformatori giudiziari, istituti di rieducazione per minori.

Untersuchungsgefängnisse, Strafvollzugsanstalten, Anstalten für Sicherungsverwahrung, Untersuchungsgefängnisse für Minderjährige, Jugendgefängnisse mit angeschlossener Schule, Besserungsanstalten, Erziehungsanstalten für Minderjährige.

Personale addetto alla direzione, amministrazione, istruzione, custodia e servizio, che vivono stabilmente nella convivenza; detenuti condannati a pena di 5 anni e più.

Ständig in der Anstalt lebendes Direktions-, Verwaltungs-, Ausbildungs-, Wach- und Dienstpersonal; Häftlinge, die zu einer Haftstrafe von 5 oder mehr Jahren verurteilt wurden.

Detenuti a disposizione dell'Autorità; detenuti condannati a pena inferiore a 5 anni; rieducandi.

Personen in Untersuchungshaft; Häftlinge mit einer Haftstrafe von weniger als 5 Jahren; Insassen von Besserungsanstalten.

CONVIVENZE ECCLESIASTICHE - KIRCHLICHE GEMEINSCHAFTEN

Personale appartenenti ad ordini e congregazioni religiosi; sacerdoti secolari e personale laico facenti parte permanentemente della convivenza.

Personen, die einem religiösen Orden oder einer Kongregation angehören; Weltgeistliche oder Laien, die ständige Mitglieder der Gemeinschaft sind.

Religiosi, sacerdoti secolari e altro personale, temporaneamente od occasionalmente presenti nella convivenza.

Ordensgeistliche, Weltgeistliche und andere Personen, die vorübergehend oder zufällig in der Gemeinschaft anwesend sind.

CONVIVENZE MILITARI E DI ALTRI CORPI ACCASERMATI - MILITÄRISCHE EINRICHTUNGEN UND ANDERE KASERNIERTE KORPS

Militari e assimilati, di carriera o che abbiano contratto una ferma, in forza alla convivenza (escluso l'equipaggio di navi della marina militare); personale civile (impiegati, capi operai, ecc.) che vive stabilmente nella convivenza.

Berufssoldaten und ihnen Gleichgestellte sowie auf Zeit verpflichtete Soldaten (ausgenommen sind Besatzungen der Kriegsmarine); ständig in der Gemeinschaft lebende Zivilpersonen (Angestellte, Vorarbeiter usw.).

Militari di leva e assimilati, in forza alla convivenza; equipaggio di navi della marina militare; personale civile occasionalmente presente.

Wehrdienstleistende und ihnen Gleichgestellte; Besatzungen der Kriegsmarine; zufällig anwesende Zivilpersonen.

ALBERGHI, PENSIONI, LOCANDE E SIMILI - HOTELS, PENSIONEN, GASTHÄUSER U.Ä.

Personale addetto alla direzione, amministrazione e servizio, che vivono stabilmente nella convivenza (escluso il personale occupato stagionalmente).

Ständig im Betrieb lebendes Direktions-, Verwaltungs- und Dienstpersonal (ausgenommen Saisonangestellte).

Personale addetto stagionalmente alla convivenza; ospiti temporanei (clienti).

Saisonangestellte des Betriebes, Gäste.

NAVI MERCANTILI - HANDELSCHIFFE

Componenti l'equipaggio; passeggeri.

Besatzungsmitglieder; Passagiere.

Sezione I - NOTIZIE SUI MEMBRI PERMANENTI DELLA CONVIVENZA
Foglio Individuale della Persona N. 1

1 POSIZIONE NELLA CONVIVENZA
STELLUNG IN DER GEMEINSCHAFT

— Persona che dirige la convivenza o direttore
Gemeinschaftsvorstand (Leiter oder Direktor) 01

— Orfano, minore in colonia permanente e simili
Waise, Minderjähriger im Kinderdorf u.ä. 03

— Adulto inabile, anziano in istituto assistenziale
arbeitsunfähiger oder alter Mensch in Fürsorgeanstalt 04

— Assistito in comunità terapeutica
Patient in Therapiegemeinschaft 05

— Riconverto, malato e simili
Insasse einer Heilanstalt, Kranker u.ä. 06

— Detenuto condannato
Verurteilter Häftling 08

— Religioso (sacerdote, suora, frate e simili)
Geistlicher (Priester, Ordensschwester, Ordensbruder u.ä.) 09

— Militare, agente e simili
Soldat, Polizist u.ä. 10

— Persona addetta all'assistenza sanitaria (medico, infermiere, ecc.)
Angestellter im Gesundheitswesen (Arzt, Krankenpfleger usw.) 14

— Persona addetta ai servizi della convivenza (amministrazione,
 insegnamento, custodia, ecc.)
*Dienstpersonal der Gemeinschaft (Verwaltung, Unterricht,
 Wachdienst usw.)* 15

— Altra 16
Andero 16
 (specificare) - (bitte genau angeben)

2 SESSO
GESCHLECHT

— Maschio 1
Männlich 1

— Femmina 2
Weiblich 2

3 LUOGO DI NASCITA
GEBURTSORT

— Nel Comune di attuale dimora abituale
In der Gemeinde des derzeitigen ständigen Wohnortes 1

— In altro Comune italiano
In einer anderen Gemeinde Italiens 2

(specificare il Comune) - (bitte die Gemeinde angeben) [] [] [] [] [] [] [] [] [] []

(specificare la Provincia) - (bitte die Provinz angeben) PROV. PROV. COM. GEM.

— All'estero 3
Im Ausland 3

(specificare lo Stato estero) - (bitte den Staat angeben) [] [] [] [] [] [] [] [] [] [] St. est. - Staat

4 DATA DI NASCITA
GEBURTSDATUM

[] [] / [] [] / 1 [] [] [] []
 Tag Monat anno Jahr

5 STATO CIVILE
FAMILIENSTAND

Indicare se la persona è:
Die Person ist

— celibe o nubile
ledig 1

— coniugata
verheiratet 2

— separata di fatto
de facto getrennt 3

— separata legalmente
gesetzlich getrennt 4

— divorziata
geschieden 5

— vedova
verwitwet 6

6 DATA DEL MATRIMONIO
DATUM DER EHEESCHLIESSUNG

Indicare la data del matrimonio (nel caso sia stato contratto più di un matrimonio indicare la data dell'ultimo)
Bitte das Datum der Eheschließung angeben. (Im Falle mehrerer Eheschließungen ist das Datum der letzten anzugeben)

[] [] / 1 [] [] [] []
 mese - Monat anno - Jahr

7 CITTADINANZA
STAATSBÜRGERSCHAFT

— Italiana
Italienische 100

— Straniera o nessuna cittadinanza
Ausländische oder keine

(specificare) - (bitte angeben, welche) [] [] [] [] [] [] [] [] [] [] St. est. - Staat

— se straniero (o apolide) indicare l'anno di trasferimento
 della dimora abituale in Italia
bei Ausländern (oder Staatenlosen) ist das Jahr der Verlegung des ständigen Wohnortes nach Italien anzugeben

[] [] [] [] [] [] [] [] [] []

8 LUOGO DI PRESENZA ALLA DATA DEL CENSIMENTO
AUFENTHALTSORT AM STICHTAG DER ZÄHLUNG

8.1 Indicare il luogo di presenza alla data del censimento:
Bitte den Aufenthaltsort am Stichtag der Zählung angeben:

— nel Comune di attuale dimora abituale 1
in der derzeitigen Wohnsitzgemeinde

— in altro Comune italiano 2
in einer anderen Gemeinde Italiens

(specificare il Comune) - (bitte die Gemeinde angeben) [] [] [] [] [] [] [] [] [] []

(specificare la Provincia) - (bitte die Provinz angeben) PROV. - PROV.

— all'estero 3
im Ausland 3

(specificare lo Stato estero) - (bitte den Staat angeben) [] [] [] [] [] [] [] [] [] [] St. est. - Staat

8.2 Se la persona è temporaneamente assente dal Comune di dimora abituale, indicare il motivo:
Bei zeitweiliger Abwesenheit der Person von ihrer Wohnsitzgemeinde, bitte den Grund angeben:

— lavoro 1
Arbeit

— studio 2
Ausbildung

— turismo 3
Tourismus

— altro 4
anderer Grund

9 LUOGO DI DIMORA ABITUALE NELL'OTTOBRE 1986
STÄNDIGER WOHNORT IM OKTOBER 1986

Rispondere solo se la persona è nata prima del 20 ottobre 1986
Bitte nur dann beantworten, wenn die Person vor dem 20. Oktober 1986 geboren ist

9.1 Indicare il luogo di dimora abituale nell'ottobre 1986:
Ständiger Wohnort der betreffenden Person im Oktober 1986:

— nel Comune di attuale dimora abituale 5
in der derzeitigen Wohnsitzgemeinde

— in altro Comune italiano 7
in einer anderen Gemeinde Italiens

(specificare il Comune) - (bitte die Gemeinde angeben) [] [] [] [] [] [] [] [] [] []

(specificare la Provincia) - (bitte die Provinz angeben) PROV. - PROV. COM. - GEM.

— all'estero 8
im Ausland 8

(specificare lo Stato estero) - (bitte den Staat angeben) [] [] [] [] [] [] [] [] [] [] St. est. - Staat

9.2 Indicare se la persona dimorava:
Die Person wohnte

— in questa convivenza 1
in dieser Gemeinschaft

— in altra convivenza 2
in einer anderen Gemeinschaft

— in famiglia 3
bei ihrer Familie

10 ISTRUZIONE
AUSBILDUNG

10.1 Indicare il titolo di studio più elevato conseguito:
Bitte den höchsten erlangten Bildungsgrad angeben:

— laurea (specificare - bitte angeben, welches)
Doktorat (specificare - bitte angeben, welches)

— diploma universitario o equipollente
Diplom einer Hochschule oder gleichwertiges (specificare - bitte angeben, welches)

— diploma che permette l'accesso all'università
Diplom, das zum Besuch der Universität berechtigt (specificare - bitte angeben, welches)

— diploma che non permette l'accesso all'università
Diplom, das nicht zum Besuch der Universität berechtigt (specificare - bitte angeben, welches) Tit. stu. - Bildungsgrad

— licenza di scuola media inferiore o licenza di avviamento professionale
Abschluß der Mittel- oder Berufsvorbereitungsschule 600

— licenza elementare
Grundschulabschluß 700

— nessun titolo di studio
Kein Schulabschluß, die Person

* sa leggere e/o scrivere 800
kann lesen und/oder schreiben

* non sa leggere né scrivere 900
kann weder lesen noch schreiben

10.2 Per i laureati indicare se in possesso di eventuale specializzazione
 post laurea o di dottorato di ricerca:
Bei Akademikern bitte angeben, ob sie eine postuniversitäre Spezialisierung oder ein Forschungsdoktorat haben

[si] [no]
 ja nein

10.3 Indicare se la persona frequenta:
Die Person besucht

— l'asilo nido 1
eine Kinderkrippe

— la scuola materna 2
den Kindergarten

— un corso regolare di studi 3
eine Grund-, Mittel-, Ober- oder Hochschule

— nessuno dei corsi di studio precedentemente segnalati
keine der genannten Einrichtungen 4

10.4 Indicare se frequenta un corso di formazione professionale:
Die Person besucht einen beruflichen Aus- oder Weiterbildungskurs

[si] [no]
 ja nein

Abschnitt I - ANGABEN ZU DEN STÄNDIGEN MITGLIEDERN DER GEMEINSCHAFT
PERSONENBLATT NR. 1

11) CONDIZIONE PROFESSIONALE O NON PROFESSIONALE NELLA SETTIMANA PRECEDENTE ALLA DATA DEL CENSIMENTO
ERWERBSSTELLUNG IN DER WOCHE VOR DEM STICHTAG DER ZÄHLUNG

Rispondere solo se la persona è nata prima del 20 ottobre 1977
 Nur für Personen zu beantworten, die vor dem 20. Oktober 1977 geboren sind

11.1 Indicare se la persona è:

- Die Person ist**
- occupata 1
 - occupata **erwerbstätig** 1
 - disoccupata alla ricerca di nuova occupazione 2
 - disoccupata alla ricerca di nuova occupazione **arbeitslos, auf der Suche nach einer neuen Beschäftigung** 2
 - in cerca di prima occupazione 3
 - in cerca di prima occupazione **auf der Suche nach der ersten Beschäftigung** 3
 - casalinga 4
 - casalinga **Hausfrau/im Haushalt tätig** 4
 - studente 5
 - studente **Schüler/Student** 5
 - in altra condizione 6
 - in altra condizione **in einer anderen Stellung** 6
 - in servizio di leva 7
 - in servizio di leva **beim Militärdienst** 7
 - in altra condizione 8
 - in altra condizione **in einer anderen Stellung** 8

11.2 Indicare le ore effettivamente lavorate dalla persona nella settimana presso un datore di lavoro o nell'azienda familiare

Bitte, unabhängig von der zu Punkt 11.1 gemachten Angabe, die tatsächlichen Arbeitsstunden angeben, welche die Person in dieser Woche bei einem Arbeitgeber oder im Familienbetrieb geleistet hat

N. - Anzahl

Ai seguenti punti da 11.3 a 11.6 deve rispondere solo la persona che al punto 11.1 ha dichiarato di essere «occupata» o «disoccupata alla ricerca di nuova occupazione» facendo riferimento all'ultima attività lavorativa svolta.

Die folgenden Punkte 11.3 bis 11.6 werden nur für jene Personen beantwortet, die bei Punkt 11.1 erklärt haben, «erwerbstätig» oder «arbeitslos, auf der Suche nach einer neuen Beschäftigung» zu sein, wobei man sich auf die zuletzt ausgeübte Tätigkeit bezieht.

11.3 Indicare quale tipo di lavoro la persona svolge (ad es.: insegnante di scuola media, agricoltore, tecnico elettronico, architetto ecc. evitando termini generici quali impiegato e operaio)

Angeben, welchen Beruf die Person ausübt (z.B. Mittelschullehrer, Landwirt, Techniker für elektronische Geräte, Architekt usw., wobei allgemeine Bezeichnungen, wie z.B. Angestellter und Arbeiter zu vermeiden sind)

(specificare - bitte genau angeben)

11.4 Indicare quali sono le principali attività o mansioni svolte dalla persona durante il lavoro (ad es.: insegnamento della matematica, coltivazione della vite, controllo di radar, progettazione di interni ecc.)

Die vorwiegenden Tätigkeiten oder Aufgaben der Person bei ihrer Arbeit angeben (z.B. Mathematikunterricht, Weinbau, Überprüfung von Radargeräten, Planung von Inneneinrichtung usw.)

(specificare - bitte genau angeben)

Prof. - Tätigkeit

11.5 Indicare se la persona esercita tali attività

Die Person leistet diese Arbeit

a) alle dipendenze come:

- in einem Dienstverhältnis als**
- dirigente 1
 - dirigente **Führungskraft** 1
 - direttivo, quadro 2
 - direttivo, quadro **leitender Mitarbeiter** 2
 - impiegato 3
 - impiegato **Angestellter** 3
 - appartenente alle categorie speciali (intermedio) 4
 - appartenente alle categorie speciali (intermedio) **Angehöriger einer Sonderkategorie (Zwischenstufe)** 4
 - capo operaio, operaio (specializzato, qualificato e comune) 5
 - capo operaio, operaio (specializzato, qualificato e comune) **Vorarbeiter, Arbeiter (Facharbeiter, angelernter und Hilfsarbeiter)** 5
 - altro lavoratore dipendente (usciera, guardiano, bidello, ecc.) 6
 - altro lavoratore dipendente (usciera, guardiano, bidello, ecc.) **anderer Arbeitnehmer (Amtswart, Wächter, Schulfwart usw.)** 6
 - apprendista 7
 - apprendista **Lehrling** 7
 - lavorante a domicilio per conto di imprese 8
 - lavorante a domicilio per conto di imprese **Heimarbeiter im Auftrag von Unternehmen** 8
 - graduato o militare di carriera delle FF.AA. o similari 9
 - graduato o militare di carriera delle FF.AA. o similari **Berufssoldat oder ähnliche Berufsbilder** 9

b) in modo autonomo come:

- als Selbständiger, und zwar als**
- imprenditore 10
 - imprenditore **Unternehmer** 10
 - lavoratore in proprio 11
 - lavoratore in proprio **selbständig Arbeitender** 11
 - libero professionista 12
 - libero professionista **Freiberufler** 12
- Indicare se ha lavoratori retribuiti o apprendisti a proprie dipendenze
 Bitte angeben, ob die Person entlohnte Arbeitskräfte oder Lehrlinge beschäftigt
- ja 1 nein 2
- socio di cooperativa di produzione di beni e/o prestazione di servizi 13
 - socio di cooperativa di produzione di beni e/o prestazione di servizi **Mitglied einer Produktions- und/oder Dienstleistungsgenossenschaft** 13
 - coadiuvante 14
 - coadiuvante **mithellender Familienangehöriger** 14

11.6 Indicare l'attività esclusiva o principale dello stabilimento, azienda agricola, negozio, ufficio, ente, ecc. presso cui la persona lavora

Ausschließliche oder vorwiegende Tätigkeit des Werkes, des landwirtschaftlichen Betriebes, Geschäftes, Amtes, der Körperschaft usw., wo die Person arbeitet:

(specificare - bitte genau angeben)

At. Eco. - Wirt. Tätigkeit

12) CONDIZIONE PROFESSIONALE O NON PROFESSIONALE NELL'OTTOBRE 1986
ERWERBSSTELLUNG IM OKTOBER 1986

Rispondere solo se la persona è nata prima del 20 ottobre 1972
 Nur für jene Personen zu beantworten, die vor dem 20. Oktober 1972 geboren sind

12.1 Indicare se nell'ottobre 1986 la persona era:

Die Person war im Oktober 1986

- occupata 1
- occupata **erwerbstätig** 1
- disoccupata alla ricerca di nuova occupazione 2
- disoccupata alla ricerca di nuova occupazione **arbeitslos, auf der Suche nach einer neuen Beschäftigung** 2
- in cerca di prima occupazione 3
- in cerca di prima occupazione **auf der Suche nach der ersten Beschäftigung** 3
- casalinga 4
- casalinga **Hausfrau/im Haushalt tätig** 4
- studente 5
- studente **Schüler/Student** 5
- in altra condizione 6
- in altra condizione **in einer anderen Stellung** 6

12.2 Se la persona era occupata:

Die Person war erwerbstätig und

a) indicare se lavorava:

- lavorava 7
- lavorava **arbeitete** 7
- alle dipendenze 7
- alle dipendenze **in einem Dienstverhältnis** 7
- in modo autonomo 8
- in modo autonomo **selbständig** 8

b) indicare il settore di attività economica:

- in Wirtschaftsbereich:**
- agricoltura 1
 - agricoltura **Landwirtschaft** 1
 - industria 2
 - industria **produzierendes Gewerbe** 2
 - commercio, pubblici esercizi e alberghi 3
 - commercio, pubblici esercizi e alberghi **Handel und Gastgewerbe** 3
 - pubblica amministrazione e servizi pubblici o privati 4
 - pubblica amministrazione e servizi pubblici o privati **öffentliche Verwaltung und öffentliche oder private Dienste** 4

13) PERMANENZA IN CONVIVENZA
AUFENTHALTSDAUER IN DER GEMEINSCHAFT

Indicare da quanto tempo la persona dimora abitualmente in convivenza (in questa o in altre):

Bitte angeben, seit wann die Person ständig in dieser oder in einer anderen Gemeinschaft wohnt

(anni) (mesi)
 (Jahre) (Monate)

14) PRESENZA E DIMORA ABITUALE DEI FAMILIARI
FAMILIENANGEHÖRIGE UND DEREN STÄNDIGER WOHORT

Rispondere solo se al quesito 1 la persona ha barrato uno dei quadratini numero 03, 04, 05 o 06
 Nur dann zu beantworten, wenn bei der Frage 1 eines der Kästchen Nr. 03, 04, 05 oder 06 angekreuzt wurde

14.1 Indicare se la persona ha i seguenti parenti in vita:
 Bitte angeben, ob die Person folgende (lebende) Verwandte hat

- coniuge ja 1 nein 2
- coniuge **Ehepartner** ja 1 nein 2
- genitore/i ja 1 nein 2
- genitore/i **Eltern(teil)** ja 1 nein 2
- figlio/i ja 1 nein 2
- figlio/i **Kind/Kinder** ja 1 nein 2
- fratello/sorella ja 1 nein 2
- fratello/sorella **Bruder/Schwester** ja 1 nein 2

14.2 Se al punto 14.1 è stata fornita almeno una risposta affermativa, indicare il luogo di dimora abituale del parente (o dei parenti) geograficamente più vicino:
 Wenn zu Punkt 14.1 wenigstens eine positive Antwort gegeben wurde, bitte den ständigen Wohnort des (oder der) am nächsten wohnenden Verwandten angeben:

- in questo Comune 1
- in questo Comune **in dieser Gemeinde** 1
- in altro Comune della stessa Provincia 2
- in altro Comune della stessa Provincia **in einer anderen Gemeinde derselben Provinz** 2
- in Comune di altra Provincia della stessa Regione 3
- in Comune di altra Provincia della stessa Regione **in einer Gemeinde einer anderen Provinz derselben Region** 3
- in Comune di altra Regione 4
- in Comune di altra Regione **in einer Gemeinde einer anderen Region** 4
- all'estero 5
- all'estero **im Ausland** 5

Sezione II - NOTIZIE SUI MEMBRI TEMPORANEI DELLA CONVIVENZA PRESENTI PRESSO LA CONVIVENZA IL 20 OTTOBRE 1991

Per rispondere alle domande barrare con il quadratino contrassegnato con il numero corrispondente a quello di una delle voci riportate in alto, in ciascuna colonna

PERSONA N°R	1. POSIZIONE NELLA CONVIVENZA 1. STELLUNG IN DER GEMEINSCHAFT		2. DIMORA ABITUALE 2. STÄNDIGER WOHNORT											
	Collegiale, seminarista, convivore e simili <i>Heimschüler, Seminarist, Zögling u.ä.</i> 02 Orfano, minore in colonia permanente e simili <i>Waise, Minderjähriger im Kinderdorf u.ä.</i> 03 Adulto inabile, anziano in istituto assistenziale <i>arbeitsunfähiger oder alter Mensch in Fürsorgeanstalt</i> 04 Assistito in comunità terapeutica <i>Patient in Therapiegemeinschaft</i> 05 Ricoverato, malato e simili <i>Inasse einer Heilanstalt, Kranker u.ä.</i> 06 Detenuto a disposizione della Autorità <i>Person in Untersuchungshaft</i> 07 Detenuto condannato <i>Verurteilter Häftling</i> 08 Religioso (sacerdote, suora, frate e simili) <i>Geistlicher (Priester, Ordensschwester, Ordensbruder u.ä.)</i> 09 Militare, agente e simili <i>Soldat, Polizist u.ä.</i> 10 Ospite (cliente) <i>Gast (im Beherbergungsbetrieb)</i> 11 Componente l'equipaggio <i>Mitglied der Besatzung</i> 12 Passeggero <i>Passagier</i> 13 Persona addetta all'assistenza sanitaria (medico, infermiere ecc.) <i>Angestellter im Gesundheitswesen (Arzt, Krankenpfleger usw.)</i> 14 Persona addetta ai servizi della convivenza (amministrazione, insegnamento, custodia, ecc.) <i>Dienstpersonal der Gemeinschaft (Verwaltung, Unterricht, Wachdienst usw.)</i> 15 Altra <i>andere</i> 16		INDICARE IL LUOGO DI DIMORA ABITUALE BITTE DEN STÄNDIGEN WOHNORT ANGEBEN - nello stesso Comune <i>in dieser Gemeinde</i> 1 - in altro Comune italiano <i>in einer anderen Gemeinde Italiens</i> 2 - all'estero <i>im Ausland</i> 3											
	1	2	3											
1	<input type="checkbox"/> 02	<input type="checkbox"/> 03	<input type="checkbox"/> 04	<input type="checkbox"/> 05	<input type="checkbox"/> 06	<input type="checkbox"/> 07	<input type="checkbox"/> 08	<input type="checkbox"/> 09	1	<input type="checkbox"/>				
	<input type="checkbox"/> 10	<input type="checkbox"/> 11	<input type="checkbox"/> 12	<input type="checkbox"/> 13	<input type="checkbox"/> 14	<input type="checkbox"/> 15	<input type="checkbox"/> 16		2	<input type="checkbox"/>				
									3	<input type="checkbox"/>	Specificare il Comune e la Provincia			
											<i>Bitte die Gemeinde und Provinz angeben</i>	PROV.	COM.	GEM.
2	<input type="checkbox"/> 02	<input type="checkbox"/> 03	<input type="checkbox"/> 04	<input type="checkbox"/> 05	<input type="checkbox"/> 06	<input type="checkbox"/> 07	<input type="checkbox"/> 08	<input type="checkbox"/> 09	1	<input type="checkbox"/>				
	<input type="checkbox"/> 10	<input type="checkbox"/> 11	<input type="checkbox"/> 12	<input type="checkbox"/> 13	<input type="checkbox"/> 14	<input type="checkbox"/> 15	<input type="checkbox"/> 16		2	<input type="checkbox"/>				
									3	<input type="checkbox"/>	Specificare il Comune e la Provincia			
											<i>Bitte die Gemeinde und Provinz angeben</i>	PROV.	COM.	GEM.
3	<input type="checkbox"/> 02	<input type="checkbox"/> 03	<input type="checkbox"/> 04	<input type="checkbox"/> 05	<input type="checkbox"/> 06	<input type="checkbox"/> 07	<input type="checkbox"/> 08	<input type="checkbox"/> 09	1	<input type="checkbox"/>				
	<input type="checkbox"/> 10	<input type="checkbox"/> 11	<input type="checkbox"/> 12	<input type="checkbox"/> 13	<input type="checkbox"/> 14	<input type="checkbox"/> 15	<input type="checkbox"/> 16		2	<input type="checkbox"/>				
									3	<input type="checkbox"/>	Specificare il Comune e la Provincia			
											<i>Bitte die Gemeinde und Provinz angeben</i>	PROV.	COM.	GEM.
4	<input type="checkbox"/> 02	<input type="checkbox"/> 03	<input type="checkbox"/> 04	<input type="checkbox"/> 05	<input type="checkbox"/> 06	<input type="checkbox"/> 07	<input type="checkbox"/> 08	<input type="checkbox"/> 09	1	<input type="checkbox"/>				
	<input type="checkbox"/> 10	<input type="checkbox"/> 11	<input type="checkbox"/> 12	<input type="checkbox"/> 13	<input type="checkbox"/> 14	<input type="checkbox"/> 15	<input type="checkbox"/> 16		2	<input type="checkbox"/>				
									3	<input type="checkbox"/>	Specificare il Comune e la Provincia			
											<i>Bitte die Gemeinde und Provinz angeben</i>	PROV.	COM.	GEM.
5	<input type="checkbox"/> 02	<input type="checkbox"/> 03	<input type="checkbox"/> 04	<input type="checkbox"/> 05	<input type="checkbox"/> 06	<input type="checkbox"/> 07	<input type="checkbox"/> 08	<input type="checkbox"/> 09	1	<input type="checkbox"/>				
	<input type="checkbox"/> 10	<input type="checkbox"/> 11	<input type="checkbox"/> 12	<input type="checkbox"/> 13	<input type="checkbox"/> 14	<input type="checkbox"/> 15	<input type="checkbox"/> 16		2	<input type="checkbox"/>				
									3	<input type="checkbox"/>	Specificare il Comune e la Provincia			
											<i>Bitte die Gemeinde und Provinz angeben</i>	PROV.	COM.	GEM.
6	<input type="checkbox"/> 02	<input type="checkbox"/> 03	<input type="checkbox"/> 04	<input type="checkbox"/> 05	<input type="checkbox"/> 06	<input type="checkbox"/> 07	<input type="checkbox"/> 08	<input type="checkbox"/> 09	1	<input type="checkbox"/>				
	<input type="checkbox"/> 10	<input type="checkbox"/> 11	<input type="checkbox"/> 12	<input type="checkbox"/> 13	<input type="checkbox"/> 14	<input type="checkbox"/> 15	<input type="checkbox"/> 16		2	<input type="checkbox"/>				
									3	<input type="checkbox"/>	Specificare il Comune e la Provincia			
											<i>Bitte die Gemeinde und Provinz angeben</i>	PROV.	COM.	GEM.
7	<input type="checkbox"/> 02	<input type="checkbox"/> 03	<input type="checkbox"/> 04	<input type="checkbox"/> 05	<input type="checkbox"/> 06	<input type="checkbox"/> 07	<input type="checkbox"/> 08	<input type="checkbox"/> 09	1	<input type="checkbox"/>				
	<input type="checkbox"/> 10	<input type="checkbox"/> 11	<input type="checkbox"/> 12	<input type="checkbox"/> 13	<input type="checkbox"/> 14	<input type="checkbox"/> 15	<input type="checkbox"/> 16		2	<input type="checkbox"/>				
									3	<input type="checkbox"/>	Specificare il Comune e la Provincia			
											<i>Bitte die Gemeinde und Provinz angeben</i>	PROV.	COM.	GEM.
8	<input type="checkbox"/> 02	<input type="checkbox"/> 03	<input type="checkbox"/> 04	<input type="checkbox"/> 05	<input type="checkbox"/> 06	<input type="checkbox"/> 07	<input type="checkbox"/> 08	<input type="checkbox"/> 09	1	<input type="checkbox"/>				
	<input type="checkbox"/> 10	<input type="checkbox"/> 11	<input type="checkbox"/> 12	<input type="checkbox"/> 13	<input type="checkbox"/> 14	<input type="checkbox"/> 15	<input type="checkbox"/> 16		2	<input type="checkbox"/>				
									3	<input type="checkbox"/>	Specificare il Comune e la Provincia			
											<i>Bitte die Gemeinde und Provinz angeben</i>	PROV.	COM.	GEM.
9	<input type="checkbox"/> 02	<input type="checkbox"/> 03	<input type="checkbox"/> 04	<input type="checkbox"/> 05	<input type="checkbox"/> 06	<input type="checkbox"/> 07	<input type="checkbox"/> 08	<input type="checkbox"/> 09	1	<input type="checkbox"/>				
	<input type="checkbox"/> 10	<input type="checkbox"/> 11	<input type="checkbox"/> 12	<input type="checkbox"/> 13	<input type="checkbox"/> 14	<input type="checkbox"/> 15	<input type="checkbox"/> 16		2	<input type="checkbox"/>				
									3	<input type="checkbox"/>	Specificare il Comune e la Provincia			
											<i>Bitte die Gemeinde und Provinz angeben</i>	PROV.	COM.	GEM.
10	<input type="checkbox"/> 02	<input type="checkbox"/> 03	<input type="checkbox"/> 04	<input type="checkbox"/> 05	<input type="checkbox"/> 06	<input type="checkbox"/> 07	<input type="checkbox"/> 08	<input type="checkbox"/> 09	1	<input type="checkbox"/>				
	<input type="checkbox"/> 10	<input type="checkbox"/> 11	<input type="checkbox"/> 12	<input type="checkbox"/> 13	<input type="checkbox"/> 14	<input type="checkbox"/> 15	<input type="checkbox"/> 16		2	<input type="checkbox"/>				
									3	<input type="checkbox"/>	Specificare il Comune e la Provincia			
											<i>Bitte die Gemeinde und Provinz angeben</i>	PROV.	COM.	GEM.

ABSCHNITT II - ANGABEN ZU DEN ZEITWEILIGEN MITGLIEDERN DER GEMEINSCHAFT, DIE AM 20. OKTOBER 1991 ANWESEND WAREN
 Beantworten Sie die Fragen, indem Sie das zutreffende Kästchen so ankreuzen

3. CITTADINANZA 3. STAATSBÜRGERSCHAFT		NOME E COGNOME IN ITALIANO NOR NAMN BEHÖRDELT I ITALIEN IN ITALIAN OOR DE ITALIAANSE STAM			
		4. SESSO 4. GESCHLECHT	5. DATA DI NASCITA 5. GEBURTSDATUM	6. STATO CIVILE 6. FAMILIENSTAND	
- Italiana Italienische 1 - Straniera o nessuna cittadinanza Ausländische oder keine 2		- Maschio Männlich 1 - Femmina Weiblich 2	Scrivere il giorno il mese e l'anno di nascita in cifre Bitte den Tag, den Monat und das Jahr in Zahlen angeben	Indicare se la persona è: Die Person ist: - celibe o nubile ledig 1 - coniugata verheiratet 2 - separata di fatto de facto getrennt 3 - separata legalmente gesetzlich getrennt 4 - divorziata geschieden 5 - vedova verwitwet 6	
4		5	6	7	
<input type="checkbox"/> 1 <input type="checkbox"/> 2		<input type="checkbox"/> 1 <input type="checkbox"/> 2	<input type="text"/> <input type="text"/> <input type="text"/> <input type="text"/> <input type="text"/> <input type="text"/> (giorno) (mese) (anno) (Tag) (Monat) (Jahr)	<input type="checkbox"/> 1 <input type="checkbox"/> 2 <input type="checkbox"/> 3 <input type="checkbox"/> 4 <input type="checkbox"/> 5 <input type="checkbox"/> 6	
<input type="checkbox"/> 1 <input type="checkbox"/> 2		Se la persona è dimorante abitualmente all'estero e ha cittadinanza straniera o è apolide compilare il modello ISTAT CP. 3 altrimenti rispondere ai punti da 4 a 6 Wenn die Person ihren ständigen Wohnort im Ausland hat und ausländischer Staatsbürger oder staatenlos ist, muß das Fbl. ISTAT CP. 3 ausgefüllt werden; andernfalls sind die Punkte 4 bis 6 zu beantworten	<input type="checkbox"/> 1 <input type="checkbox"/> 2	<input type="text"/> <input type="text"/> <input type="text"/> <input type="text"/> <input type="text"/> <input type="text"/> (giorno) (mese) (anno) (Tag) (Monat) (Jahr)	<input type="checkbox"/> 1 <input type="checkbox"/> 2 <input type="checkbox"/> 3 <input type="checkbox"/> 4 <input type="checkbox"/> 5 <input type="checkbox"/> 6
<input type="checkbox"/> 1 <input type="checkbox"/> 2			<input type="checkbox"/> 1 <input type="checkbox"/> 2	<input type="text"/> <input type="text"/> <input type="text"/> <input type="text"/> <input type="text"/> <input type="text"/> (giorno) (mese) (anno) (Tag) (Monat) (Jahr)	<input type="checkbox"/> 1 <input type="checkbox"/> 2 <input type="checkbox"/> 3 <input type="checkbox"/> 4 <input type="checkbox"/> 5 <input type="checkbox"/> 6
<input type="checkbox"/> 1 <input type="checkbox"/> 2			<input type="checkbox"/> 1 <input type="checkbox"/> 2	<input type="text"/> <input type="text"/> <input type="text"/> <input type="text"/> <input type="text"/> <input type="text"/> (giorno) (mese) (anno) (Tag) (Monat) (Jahr)	<input type="checkbox"/> 1 <input type="checkbox"/> 2 <input type="checkbox"/> 3 <input type="checkbox"/> 4 <input type="checkbox"/> 5 <input type="checkbox"/> 6
<input type="checkbox"/> 1 <input type="checkbox"/> 2			<input type="checkbox"/> 1 <input type="checkbox"/> 2	<input type="text"/> <input type="text"/> <input type="text"/> <input type="text"/> <input type="text"/> <input type="text"/> (giorno) (mese) (anno) (Tag) (Monat) (Jahr)	<input type="checkbox"/> 1 <input type="checkbox"/> 2 <input type="checkbox"/> 3 <input type="checkbox"/> 4 <input type="checkbox"/> 5 <input type="checkbox"/> 6
<input type="checkbox"/> 1 <input type="checkbox"/> 2			<input type="checkbox"/> 1 <input type="checkbox"/> 2	<input type="text"/> <input type="text"/> <input type="text"/> <input type="text"/> <input type="text"/> <input type="text"/> (giorno) (mese) (anno) (Tag) (Monat) (Jahr)	<input type="checkbox"/> 1 <input type="checkbox"/> 2 <input type="checkbox"/> 3 <input type="checkbox"/> 4 <input type="checkbox"/> 5 <input type="checkbox"/> 6
<input type="checkbox"/> 1 <input type="checkbox"/> 2			<input type="checkbox"/> 1 <input type="checkbox"/> 2	<input type="text"/> <input type="text"/> <input type="text"/> <input type="text"/> <input type="text"/> <input type="text"/> (giorno) (mese) (anno) (Tag) (Monat) (Jahr)	<input type="checkbox"/> 1 <input type="checkbox"/> 2 <input type="checkbox"/> 3 <input type="checkbox"/> 4 <input type="checkbox"/> 5 <input type="checkbox"/> 6
<input type="checkbox"/> 1 <input type="checkbox"/> 2			<input type="checkbox"/> 1 <input type="checkbox"/> 2	<input type="text"/> <input type="text"/> <input type="text"/> <input type="text"/> <input type="text"/> <input type="text"/> (giorno) (mese) (anno) (Tag) (Monat) (Jahr)	<input type="checkbox"/> 1 <input type="checkbox"/> 2 <input type="checkbox"/> 3 <input type="checkbox"/> 4 <input type="checkbox"/> 5 <input type="checkbox"/> 6
<input type="checkbox"/> 1 <input type="checkbox"/> 2			<input type="checkbox"/> 1 <input type="checkbox"/> 2	<input type="text"/> <input type="text"/> <input type="text"/> <input type="text"/> <input type="text"/> <input type="text"/> (giorno) (mese) (anno) (Tag) (Monat) (Jahr)	<input type="checkbox"/> 1 <input type="checkbox"/> 2 <input type="checkbox"/> 3 <input type="checkbox"/> 4 <input type="checkbox"/> 5 <input type="checkbox"/> 6
<input type="checkbox"/> 1 <input type="checkbox"/> 2			<input type="checkbox"/> 1 <input type="checkbox"/> 2	<input type="text"/> <input type="text"/> <input type="text"/> <input type="text"/> <input type="text"/> <input type="text"/> (giorno) (mese) (anno) (Tag) (Monat) (Jahr)	<input type="checkbox"/> 1 <input type="checkbox"/> 2 <input type="checkbox"/> 3 <input type="checkbox"/> 4 <input type="checkbox"/> 5 <input type="checkbox"/> 6
<input type="checkbox"/> 1 <input type="checkbox"/> 2			<input type="checkbox"/> 1 <input type="checkbox"/> 2	<input type="text"/> <input type="text"/> <input type="text"/> <input type="text"/> <input type="text"/> <input type="text"/> (giorno) (mese) (anno) (Tag) (Monat) (Jahr)	<input type="checkbox"/> 1 <input type="checkbox"/> 2 <input type="checkbox"/> 3 <input type="checkbox"/> 4 <input type="checkbox"/> 5 <input type="checkbox"/> 6



istat

Istituto nazionale di statistica

**13° CENSIMENTO GENERALE
DELLA POPOLAZIONE**

20 ottobre 1991

(Legge 9 gennaio 1991, n. 11)

ISTAT CP. 3

**FOGLIO INDIVIDUALE
PER STRANIERO NON RESIDENTE IN ITALIA**

ITALIANO FOGLIO INDIVIDUALE PER STRANIERO NON RESIDENTE IN ITALIA

1

TEDESCO FRAGEBOGEN FÜR DEN EINZELNEN, NICHT IN ITALIEN SESSHAFTEN AUSLÄNDER

2

INGLESE INDIVIDUAL FORM FOR FOREIGNERS NOT RESIDING IN ITALY

3

FRANCESE FICHE PERSONELLE POUR LES ETRANGERS NON RESIDANTS EN ITALIE

4

SPAGNOLO FORMULARIO INDIVIDUAL PARA EXTRANJEROS NO RESIDENTES EN ITALIA

5

PORTOGHESE FICHA INDIVIDUAL PARA ESTRANGEIROS SEN RESIDENCIA NA ITÁLIA

6

ARABO البطاقة الشخصية للأجنبي غير المقيم بإيطاليا

7



istat

Istituto nazionale di statistica

13° CENSIMENTO GENERALE DELLA POPOLAZIONE

20 ottobre 1991

(Legge 9 gennaio 1991, n. 11)

ISTAT CP. 3

1

Table with columns for Comune and Provincia, and rows for NUMERO DI CODICE.

Table with columns for SEZIONE DI CENSIMENTO, NUMERO D'ORDINE, Provvisorio, and Definitivo.

FOGLIO INDIVIDUALE PER STRANIERO NON RESIDENTE IN ITALIA

(Prima di compilare il foglio leggere le avvertenze riportate sul retro)

Parte - A

DA COMPILARE A CURA DEL RILEVATORE

1 CONDIZIONE ABITATIVA

- Presso un'abitazione 1
Presso un'altro tipo di alloggio 2
In convivenza (rispondere al quesito 2) 3
Senza tetto 4

2 POSIZIONE NELLA CONVIVENZA

- Collegiale, seminarista, convittore e simili 2
Orfano, minore in colonia permanente e simili 3
Adulto inabile, anziano in istituto assistenziale 4
Assistito in comunità terapeutiche 5
Ricoverato, malato e simili 6
Detenuto a disposizione dell'Autorità 7
Detenuto condannato 8
Religioso (sacerdote, suora, frate e simili) 9
Militare, agente e simili 10
Ospite (cliente) di esercizio alberghiero 11
Componente l'equipaggio 12
Passeggero 13
Persona addetta all'assistenza sanitaria (medico, infermiere, ecc.) 14
Persona addetta ai servizi della convivenza (amministrazione, insegnamento, custodia, ecc.) 15
Altra 16

3 SESSO

- Maschio 1
Femmina 2

4 DATA DI NASCITA

Form for birth date: (giorno) (mese) (anno)

5 STATO CIVILE

Indicare se la persona è:

- celibe o nubile 1
coniugata 2
separata 3
divorziata 4
vedova 5

6 CITTADINANZA

Form for citizenship: (specificare lo stato estero utilizzando caratteri latini)

7 DURATA DELLA PRESENZA IN ITALIA

- meno di 1 mese 1
da 1 a meno di 4 mesi 2
da 4 a meno di 8 mesi 3
da 8 a meno di 12 mesi 4
da 1 anno a meno di 2 anni 5
2 anni o più 6

Firma del rilevatore

TAGLIANDO DA CONSEGNARE AL CENSITO

Si dichiara che .../a Sig./a

è stato censito/a nel Comune di

Data

(firma del rilevatore)



N.B. Il presente tagliando serve esclusivamente a comprovare l'effettuata compilazione del foglio e deve essere conservato fino al 30 novembre 1991.

Parte - B La presente parte non deve essere compilata dall'ospite (cliente) di albergo (codice 11 al quesito 2) che è presente in Italia da meno di 1 mese (codice 1 al quesito 7)

<p>8 ISTRUZIONE</p> <p>8.1 Indicare se la persona ha completato almeno 8 anni di studio:</p> <p><input type="checkbox"/> SI 1 <input type="checkbox"/> NO 2</p> <p>8.2 In caso di risposta negativa al punto precedente, indicare se la persona sa leggere e scrivere nella propria lingua:</p> <p><input type="checkbox"/> SI 3 <input type="checkbox"/> NO 4</p> <p>8.3 Indicare se la persona ha della lingua italiana una conoscenza:</p> <p>buona <input type="checkbox"/> 1</p> <p>sufficiente <input type="checkbox"/> 2</p> <p>insufficiente <input type="checkbox"/> 3</p>	<p>10 PRESENZA DI PARENTI IN ITALIA</p> <p>Coniuge <input type="checkbox"/> SI 1 <input type="checkbox"/> NO 2</p> <p>Genitore/i <input type="checkbox"/> SI 3 <input type="checkbox"/> NO 4</p> <p>Figlio/i <input type="checkbox"/> SI 5 <input type="checkbox"/> NO 6</p> <p>Fratello/sorella <input type="checkbox"/> SI 7 <input type="checkbox"/> NO 8</p> <p>Altri parenti <input type="checkbox"/> SI 1 <input type="checkbox"/> NO 2</p>
<p>9 MOTIVO PREVALENTE DELLA PRESENZA IN ITALIA</p> <p>Lavoro <input type="checkbox"/> 1</p> <p>Studio <input type="checkbox"/> 2</p> <p>Turismo <input type="checkbox"/> 3</p> <p>Raggiungere familiari <input type="checkbox"/> 4</p> <p>In attesa di ripartire dall'Italia per altro Paese <input type="checkbox"/> 5</p> <p>Altro <input type="checkbox"/> 6</p>	<p>11 SITUAZIONE LAVORATIVA O NON LAVORATIVA IN ITALIA NELLA SETTIMANA PRECEDENTE LA DATA DI CENSIMENTO</p> <p>Indicare se la persona è:</p> <p><i>Occupata alle dipendenze</i></p> <p>- nell'agricoltura o pesca <input type="checkbox"/> 1</p> <p>- nell'industria (esclusa l'edilizia) <input type="checkbox"/> 2</p> <p>- nell'edilizia <input type="checkbox"/> 3</p> <p>- nel commercio e nei servizi <input type="checkbox"/> 4</p> <p>in modo autonomo <input type="checkbox"/> 5</p> <p>in cerca di occupazione <input type="checkbox"/> 6</p> <p>studente <input type="checkbox"/> 7</p> <p>in altra condizione <input type="checkbox"/> 8</p>