



SISTEMA STATISTICO NAZIONALE  
ISTITUTO NAZIONALE DI STATISTICA



21 ottobre 2001

# Popolazione residente e abitazioni nelle province italiane

14° Censimento generale  
della popolazione e delle abitazioni

*Contiene cd-rom*

 Istat

*Censimento*  
2001

Bergamo



SISTEMA STATISTICO NAZIONALE  
ISTITUTO NAZIONALE DI STATISTICA

# **Popolazione residente e abitazioni nelle province italiane**

Bergamo

14° Censimento generale  
della popolazione e delle abitazioni

Per chiarimenti sul contenuto  
della pubblicazione rivolgersi a:  
Istat, Servizio censimenti della popolazione e delle abitazioni  
Tel. 06 4673 4376

**Popolazione residente  
e abitazioni  
nelle province italiane**

Bergamo

14° Censimento generale  
della popolazione e delle abitazioni

Istituto nazionale di statistica  
Via Cesare Balbo, 16 – Roma

*Stampa digitale:*  
System Graphic S.r.l.  
Via Torre S. Anastasia, 61 – Roma

Dicembre 2005 – copie 560

Si autorizza la riproduzione a fini non  
commerciali e con citazione della fonte

## Indice

<b>Presentazione</b> .....	Pag.	IX
<b>Introduzione</b> .....	“	XI
1 - Cenni storici.....	“	XI
2 - Quadro giuridico.....	“	XI
3 - Progettazione, obiettivi e innovazioni dei censimenti 2001 .....	“	XI
4 - Unità di rilevazione.....	“	XII
5 - Rete di rilevazione e organizzazione sul territorio .....	“	XII
6 - Sistema di monitoraggio .....	“	XIV
7 - Revisione dei registri anagrafici .....	“	XIV
8 - Revisione dei dati .....	“	XIV
9 - Acquisizione dei dati e controllo dell’acquisizione .....	“	XV
10 - Il sistema di codifica realizzato in Istat .....	“	XV
11 - Il sistema per il controllo, la correzione e la validazione dei dati.....	“	XVI
12 - Diffusione dei risultati .....	“	XVIII
13 - Basi territoriali.....	“	XVIII
<b>Glossario</b> .....	“	XXI
<b>Avvertenze alle tavole e al cd-rom allegato</b> .....	“	XXVII
<b>Grafici e cartogrammi</b> .....	“	XXXIII

### PARTE PRIMA – DATI PROVINCIALI

#### Capitolo 1 - Dati provinciali

Tavola 1.1 - Popolazione residente, stranieri residenti, in famiglia e in convivenza, numero di comuni, di famiglie e di convivenze per classe di ampiezza demografica dei comuni.....	“	3
Tavola 1.2 - Popolazione residente per stato civile, sesso e singolo anno di età.....	“	4
Tavola 1.3 - Popolazione residente per stato civile, sesso, anno di nascita ed età.....	“	10
Tavola 1.4 - Popolazione residente in età di 6 anni e più per grado di istruzione, sesso e classe di età.....	“	22
Tavola 1.5 - Popolazione residente appartenente alle forze di lavoro per condizione professionale, sesso e classe di età.....	“	23
Tavola 1.6 - Popolazione residente appartenente alle forze di lavoro per condizione professionale, sesso e grado di istruzione.....	“	24
Tavola 1.7 - Popolazione residente appartenente alle forze di lavoro per condizione professionale, sesso e stato civile.....	“	25
Tavola 1.8 - Occupati per posizione nella professione, sesso e classe di età.....	“	26
Tavola 1.9 - Occupati per posizione nella professione, sesso e settore di attività economica.....	“	27
Tavola 1.10 - Occupati per classe di età, sesso e attività lavorativa svolta.....	“	30
Tavola 1.11 - Occupati per classe di età, sesso, sezione di attività economica e posizione nella professione.....	“	33
Tavola 1.12 - Occupati per grado di istruzione, sesso, attività economica e posizione nella professione.....	“	39
Tavola 1.13 - Occupati per posizione nella professione, sesso e numero di ore lavorate.....	“	41
Tavola 1.14 - Popolazione residente non appartenente alle forze di lavoro per condizione professionale e non professionale, sesso e classe di età.....	“	42
Tavola 1.15 - Popolazione residente non appartenente alle forze di lavoro per condizione professionale e non professionale, sesso e stato civile.....	“	43

Tavola 1.16	- Popolazione residente non appartenente alle forze di lavoro per condizione non professionale, sesso e grado di istruzione .....	Pag.	44
Tavola 1.17	- Popolazione residente che si è recata il mercoledì precedente la data del censimento al luogo abituale di studio per mezzo utilizzato, luogo di destinazione e tempo impiegato. ....	“	45
Tavola 1.18	- Occupati che si sono recati il mercoledì precedente la data del censimento al luogo abituale di lavoro per mezzo utilizzato, attività economica, luogo di destinazione e tempo impiegato. ....	“	46
Tavola 1.19	- Popolazione residente per utilizzo di uno o più alloggi o convivenze diversi da quello di dimora abituale, durata dell'utilizzo, sesso e classe di età. ....	“	50
Tavola 1.20	- Popolazione residente che ha vissuto per più di 90 giorni in uno o più alloggi o convivenze diversi da quello di dimora abituale, motivo principale dell'utilizzo, sesso, durata dell'utilizzo e classe di età. ....	“	51
Tavola 1.21	- Famiglie per numero di componenti e tipologia della famiglia.....	“	54
Tavola 1.22	- Famiglie per numero di componenti e situazione abitativa della famiglia.....	“	55
Tavola 1.23	- Nuclei familiari per numero di figli, tipologia di nucleo ed età dei figli.....	“	56
Tavola 1.24	- Coppie per classe di età dei partner, presenza e numero di figli. ....	“	57
Tavola 1.25	- Popolazione residente in convivenza per tipologia della convivenza, sesso e classe di età.....	“	59
Tavola 1.26	- Popolazione residente in convivenza per tipologia della convivenza, sesso e motivo principale di permanenza in convivenza. ....	“	60
Tavola 1.27	- Componenti presenti in convivenza per tipologia della convivenza, sesso e motivo principale della permanenza/presenza in convivenza. ....	“	63
Tavola 1.28	- Convivenze per numero di componenti presenti in convivenza, sesso e tipologia della convivenza. ....	“	66
Tavola 1.29	- Popolazione straniera residente per classe di età, sesso e area geografica di cittadinanza.....	“	67
Tavola 1.30	- Popolazione straniera residente per stato civile, sesso e area geografica di cittadinanza.....	“	70
Tavola 1.31	- Popolazione straniera residente in età di 6 anni e più per grado di istruzione, sesso e classe di età. ....	“	72
Tavola 1.32	- Popolazione straniera residente in età di 6 anni e più per grado di istruzione, sesso e area geografica di cittadinanza. ....	“	73
Tavola 1.33	- Popolazione straniera residente occupata per classe di età, sesso e area geografica di cittadinanza.....	“	74
Tavola 1.34	- Famiglie con almeno uno straniero residente per numero di componenti della famiglia e numero di stranieri.....	“	75
Tavola 1.35	- Nuclei familiari con almeno uno straniero per area geografica di cittadinanza dei componenti. ....	“	76
Tavola 1.36	- Edifici e complessi di edifici utilizzati e non utilizzati per tipologia. ....	“	77
Tavola 1.37	- Edifici ad uso abitativo per stato di conservazione, tipo di materiale usato per la struttura portante ed epoca di costruzione. ....	“	78
Tavola 1.38	- Abitazioni per tipologia di edificio e stato di occupazione; altri tipi di alloggio, convivenze e popolazione residente per tipologia di edificio.....	“	79
Tavola 1.39	- Abitazioni in totale ed occupate da persone residenti in edifici ad uso abitativo per epoca di costruzione e numero di abitazioni dell'edificio. ....	“	80
Tavola 1.40	- Abitazioni occupate da persone residenti per numero di occupanti, stanze, famiglie e componenti per titolo di godimento e numero di stanze. ....	“	81
Tavola 1.41	- Abitazioni occupate da persone residenti per epoca di costruzione dell'edificio, titolo di godimento e figura giuridica del proprietario. ....	“	82
Tavola 1.42	- Abitazioni occupate da persone residenti per numero di stanze, classe di superficie ed epoca di costruzione dell'edificio. ....	“	83

Tavola 1.43	- Abitazioni occupate da persone residenti per classe di superficie, disponibilità e numero di cucine, numero di impianti doccia e vasche da bagno, numero di gabinetti e numero di livelli.....	Pag.	84
Tavola 1.44	- Abitazioni occupate da persone residenti per titolo di godimento, servizi presenti nell'abitazione e tipologia di posto auto. ....	“	85

## PARTE SECONDA – ANALISI TERRITORIALE

### Capitolo 2 – Dati comunali

Tavola 2.1	- Superficie territoriale, densità abitativa, popolazione residente, famiglie, edifici e abitazioni per comune.....	“	89
Tavola 2.2	- Popolazione residente per classe di età e comune. ....	“	93
Tavola 2.3	- Popolazione residente per stato civile e comune. ....	“	101
Tavola 2.4	- Popolazione residente in età di 6 anni e più per grado di istruzione e comune. ....	“	105
Tavola 2.5	- Popolazione residente di 15 anni e più per condizione professionale e non professionale e comune. ....	“	109
Tavola 2.6	- Occupati per posizione nella professione e comune.....	“	113
Tavola 2.7	- Occupati per sezione di attività economica e comune.....	“	117
Tavola 2.8	- Famiglie per numero di componenti della famiglia e comune. ....	“	121
Tavola 2.9	- Nuclei familiari per tipo di nucleo e comune. ....	“	125
Tavola 2.10	- Popolazione straniera residente per area geografica di cittadinanza e comune. ....	“	129
Tavola 2.11	- Edifici ad uso abitativo per epoca di costruzione e comune.....	“	133
Tavola 2.12	- Abitazioni occupate da persone residenti, stanze e occupanti per titolo di godimento e comune.....	“	137
Tavola 2.13	- Abitazioni occupate da persone residenti, famiglie e componenti per numero di stanze e comune.....	“	141
Tavola 2.14	- Abitazioni occupate da persone residenti per tipologia di servizi presenti, superficie e comune.....	“	153

### Capitolo 3 – Dati per località abitate

Tavola 3.1	- Popolazione residente e famiglie per tipo di località abitata, sesso e comune. ....	“	157
Tavola 3.2	- Edifici ed abitazioni per tipo di località abitata e comune. ....	“	165
Tavola 3.3	- Altitudine, popolazione residente per sesso, numero delle famiglie, degli edifici e delle abitazioni, per comune e località abitata.....	“	173

## APPENDICE

Tavola A	- Variazioni territoriali della Provincia dal 20 ottobre 1991 al 21 ottobre 2001.....	“	203
Tavola B	- Variazioni territoriali e di nome dei Comuni dal 20 ottobre 1991 al 21 ottobre 2001.....	“	203
Tavola C	- Zone di territorio in contestazione tra Comuni.....	“	203





## Presentazione

Nella presente pubblicazione sono riportati i dati definitivi del 14° Censimento generale della popolazione e delle abitazioni, relativi alle caratteristiche sociodemografiche della popolazione residente e alle caratteristiche strutturali di abitazioni ed edifici.

Nell'introduzione, dopo alcuni cenni storici, sono richiamati gli aspetti giuridici, organizzativi e metodologici del 14° Censimento generale della popolazione e delle abitazioni, al fine di presentare, seppure a grandi linee, il disegno progettuale sotteso dalla rilevazione censuaria. È, quindi, presente una selezione di grafici e di cartogrammi, che forniscono una rappresentazione sintetica dei principali caratteri della popolazione e delle maggiori tendenze registrate sul territorio provinciale nel decennio intercensuario (1991-2001).

Nelle pagine seguenti sono riportate le tavole dei dati distinti per livello territoriale: dati provinciali, comunali e per località abitate. L'obiettivo è quello di tracciare un profilo dettagliato della società, analizzandola da una pluralità di prospettive e secondo le diverse categorie che la compongono: popolazione residente in famiglia; popolazione straniera residente; popolazione residente in convivenza e componenti presenti in convivenza; popolazione appartenente e non appartenente alle forze di lavoro, occupati; famiglie, nuclei e coppie; popolazione che si sposta per motivi di studio o di lavoro; presenza e dimora abituale.

Tali aggregati sono stati analizzati secondo le principali variabili demografiche (sesso, età, anno di nascita, stato civile e cittadinanza) e socioeconomiche (grado di istruzione, condizione professionale, attività economica, posizione nella professione e attività lavorativa svolta). Sono stati presi in esame anche gli spostamenti che la popolazione residente della provincia effettua quotidianamente per raggiungere il luogo di studio o lavoro, per luogo di destinazione e tempo impiegato.

Infine, oggetto di attenzione sono state anche le caratteristiche strutturali delle abitazioni e, per la prima volta, sono state raccolte ed elaborate informazioni sugli edifici.

I dati pubblicati in questo volume, oltre ad essere riportati nel cd-rom allegato alla pubblicazione, sono disponibili anche in un *data warehouse*, al quale è possibile accedere attraverso il sito internet dell'Istituto: [www.istat.it](http://www.istat.it).



# Introduzione

## 1 – Cenni storici

I censimenti costituiscono da sempre un momento conoscitivo di fondamentale importanza per la collettività; un bene pubblico utile a tutti per valutare, programmare, decidere. I dati raccolti attraverso i censimenti garantiscono un elevato dettaglio territoriale e vengono utilizzati da ogni livello di governo, nazionale e locale, dalle imprese e dalle associazioni di categoria, per programmare in modo ragionato, per pianificare attività e progetti, per offrire servizi di cui beneficiano i cittadini e per monitorare politiche e interventi sul territorio.

I censimenti della popolazione e delle abitazioni vengono condotti periodicamente in quasi tutti i paesi del mondo, con l'obiettivo di contare la popolazione e di raccogliere informazioni sulle caratteristiche demografiche, sociali ed economiche di ogni paese.

In Italia, i censimenti della popolazione e delle abitazioni vengono effettuati ogni dieci anni. Il primo censimento fu effettuato nel 1861; il secondo a dieci anni di distanza, nel 1871, in attuazione di una legge che stabiliva l'esecuzione del censimento con cadenza decennale. I censimenti successivi seguirono a intervalli regolari negli anni terminanti con 1 sino al 1931, a eccezione del 1891, anno in cui non fu eseguito per difficoltà di carattere finanziario.

Innovazioni furono poi introdotte dai decreti riguardanti i censimenti del 1931 e del 1936. L'Istat, infatti, pochi anni dopo la sua istituzione, si fece promotore di una riforma intesa a stabilire una prefissata periodicità e successione nel tempo dei vari censimenti demografici. L'art. 1 del r.d. 6 novembre 1930, n. 1503, stabilì che i censimenti generali della popolazione dovessero effettuarsi ogni 5 anni. La periodicità quinquennale fu ribadita dalla legge 4 luglio 1941, n. 766, la quale precisava che "la data del censimento generale della popolazione successivo alla emanazione della presente legge sarà stabilita con apposito provvedimento". Si è così verificato che con le ultime rilevazioni censuarie fosse ripristinata la cadenza decennale tanto che la norma del 1941, concernente la periodicità quinquennale, può ritenersi in un certo senso implicitamente abrogata.

Per quanto riguarda le abitazioni, il primo censimento, abbinato a quello della popolazione, ha avuto luogo nel 1951. Precedentemente, in occasione delle tornate censuarie, erano stati rilevati soltanto alcuni caratteri riguardanti le abitazioni.

## 2 – Quadro giuridico

Il 14° Censimento generale della popolazione e delle abitazioni del nostro Paese è stato effettuato con riferimento alla data del 21 ottobre 2001.

Si è così data attuazione all'art. 37 della legge n. 144 del 17 maggio 1999, che disciplinava a livello generale l'esecuzione dei censimenti generali della popolazione, delle abitazioni, dell'industria e dei servizi del 2001, rinviando la fissazione delle regole per il loro svolgimento a un regolamento di esecuzione dei censimenti generali, emanato poi successivamente con d.p.r. del 22 maggio 2001, n. 276, e pubblicato nella G.U. n. 159 dell'11 luglio 2001. Con il successivo d.p.c.m. sono stati stabiliti i criteri di ripartizione e le modalità di erogazione del contributo forfetario spettante ai Comuni e alle camere di commercio.

Nel dettaglio, le operazioni tecniche sono state di volta in volta disciplinate da apposite circolari, contenenti le istruzioni impartite dall'Istat agli organi del Sistema statistico nazionale che hanno collaborato allo svolgimento delle attività censuarie.

Il Censimento generale della popolazione e delle abitazioni, così come quello dell'industria e dei servizi, è inserito tra le statistiche di interesse nazionale e incluso nel Programma statistico nazionale e nell'elenco delle rilevazioni soggette all'obbligo di risposta.

## 3 – Progettazione, obiettivi e innovazioni dei censimenti 2001

Il censimento, in quanto rilevazione esaustiva e universale, ha lo scopo di accertare, relativamente ad un dato momento, la consistenza numerica (popolazione legale) e le principali caratteristiche strutturali di una popolazione.

Oltre a tali aspetti, il censimento svolge una rilevante funzione anche dal punto di vista della conoscenza storica di un paese. Le informazioni raccolte, infatti, danno conto della situazione attuale ma possono anche essere lette, interpretate ed arricchite in una prospettiva di mutamento sociale, se confrontate con i risultati dei censimenti passati con i quali è garantita, per gli aspetti essenziali, la confrontabilità. In sede di progettazione del censimento, pertanto, l'analisi delle esperienze sviluppate in occasione delle precedenti tornate censuarie hanno garantito un prezioso quadro di riferimento per la definizione delle unità di rilevazione e di analisi, delle modalità organizzative, delle procedure di raccolta, di elaborazione e diffusione dell'informazione censuaria.

Allo stesso tempo, la pianificazione della rilevazione censuaria ha tenuto in debito conto l'analisi delle esperienze internazionali e delle indicazioni presenti nelle *Recommendations for the 2000 censuses of population and housing in the Ece region*, ovverosia delle direttive emanate dalle Nazioni unite e dall'Eurostat al fine di armonizzare i contenuti informativi tra i vari paesi membri e assicurare la comparabilità dei dati.

L'adeguamento dei contenuti informativi dei quesiti censuari al mutato contesto socioeconomico del Paese è stato un altro fondamentale obiettivo perseguito in sede di progettazione. A questo scopo sono stati recepiti i fabbisogni informativi dei soggetti istituzionali, sociali ed economici, e del mondo scientifico, i quali hanno richiesto l'inserimento nei questionari di rilevazione di nuovi quesiti, o la modifica dei precedenti. Tutto questo avendo cura di non rendere il questionario troppo oneroso per il cittadino rispondente. Tale lavoro di progettazione si è avvalso, nelle sue varie fasi, del supporto scientifico di un'apposita Commissione di studio, istituita presso l'Istituto nazionale di statistica, della quale hanno fatto parte docenti universitari e rappresentanti di amministrazioni pubbliche e di vari enti interessati all'utilizzo dei dati censuari, allo scopo di formulare proposte in merito agli aspetti tecnici e metodologici del 14° Censimento generale della popolazione e delle abitazioni, con particolare attenzione all'analisi e alla definizione dei contenuti informativi dei questionari, nonché al piano di diffusione dei risultati.

Le definizioni delle unità di rilevazione e i modelli di rilevazione sono stati messi a punto sulla base di due indagini pilota, la prima svoltasi il 25 ottobre 1998 e la seconda il 2 aprile 2000, entrambe su un campione ragionato di sei comuni aventi caratteristiche demografiche ed organizzative adeguate a dar conto della diversità dei contesti, organizzativi, sociali e culturali, esistenti nel Paese.

Rispetto ai contenuti informativi, le principali innovazioni introdotte con i censimenti del 2001 hanno riguardato una specifica rilevazione relativa agli edifici, che ha completato, arricchendolo, il Censimento delle abitazioni e le informazioni raccolte sugli stranieri residenti nel nostro Paese, che consentono di approfondire la conoscenza delle loro caratteristiche individuali e, in particolare, delle strutture familiari.

Riguardo alle innovazioni di processo, con l'occasione dei censimenti del 2001 sono state introdotte alcune importanti novità, che hanno consentito di aumentare l'utilizzabilità e la qualità delle informazioni raccolte. Tra queste, le più significative sono state l'utilizzazione di basi territoriali uniche per tutti i censimenti, l'impiego della lettura ottica e della codifica automatica, nella fase di acquisizione dei dati, le innovazioni relative al processo di produzione e validazione dei dati e la diffusione telematica delle informazioni.

#### **4 – Unità di rilevazione**

Con il 14° Censimento generale della popolazione sono state rilevate le “persone residenti” (cittadini italiani e stranieri) sul territorio nazionale e le “persone temporaneamente o occasionalmente presenti” (cittadini italiani e stranieri) sul territorio nazionale.

Le unità di rilevazione per il Censimento della popolazione sono:

- le famiglie (e i singoli componenti della stessa), ovvero le persone che hanno dimora abituale nell'alloggio;
- le convivenze (e le singole persone che hanno dimora abituale nella convivenza);
- le persone che non hanno dimora abituale nell'alloggio e nella convivenza, ma che vivono temporaneamente (anche se assenti alla data del Censimento), o che sono occasionalmente presenti alla data del Censimento, nell'alloggio o nella convivenza;
- le persone senza fissa dimora, le persone senza tetto e le persone senza abitazione.

#### **5 – Rete di rilevazione e organizzazione sul territorio**

Nei censimenti generali del 2001 l'organizzazione della rete censuaria si è articolata su quattro livelli territoriali: il livello centrale, costituito dall'Istat, dal Ministero dell'interno e dall'Unioncamere; il livello

regionale, costituito dagli Uffici regionali dell'Istat; il livello provinciale, costituito dagli Uffici di statistica delle Ccipp, che hanno svolto le funzioni di Uffici di censimento provinciali (Ucp), e dai Comitati di censimento provinciali costituiti presso gli Uffici territoriali di governo ed infine il livello comunale, costituito dagli Uffici di censimento comunali (Ucc).

L'Istat, avvalendosi anche dei propri Uffici regionali, ha svolto nei confronti di tutti gli organi di censimento una funzione di coordinamento di tipo tecnico.

L'attività di coordinamento è stata esercitata dall'Istat in primo luogo attraverso l'emanazione di istruzioni, comunicate agli altri organi di censimento sotto forma di circolari, nonché attraverso l'attività di vigilanza su tutte le operazioni di rilevazione effettuata mediante interventi dei propri funzionari in modo da assicurare il tempestivo e regolare svolgimento dei censimenti.

L'Istat è titolare dei censimenti ai sensi della legge 675/96 e successive modifiche e integrazioni sulla tutela delle persone e di altri soggetti rispetto al trattamento dei dati personali; in tale qualificazione, esso è tenuto ad assicurare la tutela della riservatezza delle informazioni personali acquisite presso le unità rilevate, sia sotto il profilo del trattamento dei dati stessi, sia dal punto di vista della sicurezza delle medesime informazioni.

Gli Uffici regionali hanno provveduto a sovrintendere e coordinare, in qualità di articolazioni territoriali dell'Istat, tutte le attività svolte dagli organi censuari a livello locale. I responsabili degli Uffici regionali, in particolare, avevano la funzione di coordinamento e monitoraggio delle attività per i grandi comuni. Gli Uffici regionali hanno inoltre effettuato il monitoraggio delle attività e la certificazione del corretto andamento delle operazioni censuarie nelle regioni di competenza.

Rappresentanti degli Uffici regionali Istat hanno fatto parte dei Comitati di censimento provinciali. In ogni Ufficio regionale hanno operato i referenti provinciali di censimento, ognuno dei quali aveva il compito di coordinamento, supervisione e monitoraggio delle attività, di assistenza tecnica agli organi di censimento e di diffusione delle norme di esecuzione nella provincia di competenza. I referenti provinciali, inoltre, hanno svolto attività di formazione dei dirigenti degli Uffici di censimento provinciali e dei coordinatori provinciali e coordinato e partecipato alle riunioni di istruzione dei responsabili degli Uffici di censimento comunali. I referenti provinciali hanno gestito il numero verde per i rispondenti istituzionali e, ove necessario, hanno effettuato interventi istituzionali presso i comuni.

L'Istat, per lo svolgimento delle operazioni censuarie, si è avvalso della collaborazione degli uffici di statistica del Sistema statistico nazionale (Sistan). Fra questi, a livello centrale, hanno operato gli uffici di statistica del Ministero dell'interno e dell'Unioncamere, che hanno svolto attività di supporto connesse alle rilevazioni censuarie.

L'ufficio di statistica dell'Unioncamere, svolgendo in via istituzionale funzioni di collegamento delle attività di competenza delle Ccipp, ha collaborato direttamente con l'Istat nelle attività di monitoraggio tecnico delle operazioni di censimento.

L'ufficio di statistica del Ministero dell'interno, invece, secondo la direttiva n. 5 del 15 ottobre 1991, accanto alle funzioni ad esso attribuite dall'art. 6 del d.lgs. n. 322/89, ha provveduto ad assicurare il coordinamento delle attività svolte dagli uffici di statistica degli Uffici territoriali del governo e dai rispettivi gruppi di lavoro, ai quali sono state attribuite le funzioni di Comitati di censimento provinciali.

I Comitati di censimento provinciali hanno avuto il compito di raccogliere le segnalazioni, da parte delle Ccipp, degli Ucc e degli Uffici regionali dell'Istat, delle disfunzioni e delle irregolarità relative alle operazioni censuarie e di segnalarli al prefetto e al sindaco.

A livello provinciale le funzioni di Ufficio di censimento provinciale sono state attribuite agli uffici di statistica delle Ccipp.

Gli Uffici di censimento provinciali hanno svolto compiti tecnico-operativi in ambito provinciale in relazione a tutte le fasi dell'operazione censuaria. In particolare, gli Ucp hanno svolto attività di assistenza tecnica, monitoraggio, coordinamento e verifica dell'andamento delle operazioni censuarie svolte dagli Uffici di censimento comunali (Ucc) nel territorio di propria competenza, controllando anche la regolarità del monitoraggio delle operazioni censuarie nella provincia ed hanno collaborato con l'Istat anche nelle attività finalizzate alla costituzione ed alla formazione della rete di rilevazione.

Il responsabile dell'Ufficio di statistica camerale ha assunto le funzioni di responsabile dell'Ufficio di censimento provinciale.

Per lo svolgimento delle funzioni sopradescritte gli Uffici di censimento provinciali si sono avvalsi dei coordinatori provinciali (Cop), scelti fra il personale dipendente degli Uffici di censimento provinciali stessi e delle Cciaa oppure, ove questo non fosse stato sufficiente o disponibile, all'esterno.

A livello comunale le funzioni di Ufficio di censimento comunale sono state attribuite agli uffici di statistica dei comuni. Al responsabile dell'Ufficio di statistica sono state attribuite le funzioni di responsabile dell'Ufficio di censimento. I comuni che non avevano costituito l'Ufficio di statistica dovevano provvedere a costituire un Ufficio di censimento *pro tempore*; in questo caso le funzioni di responsabile sono state attribuite ad un dipendente con adeguata professionalità.

I principali compiti degli Uffici di censimento comunali sono stati l'organizzazione ed il coordinamento di tutte le fasi censuarie sul territorio di loro competenza. In particolare, essi hanno provveduto alla distribuzione, alla raccolta, alla revisione e al controllo quantitativo e qualitativo dei questionari di rilevazione.

Gli Uffici di censimento comunali hanno organizzato la rilevazione sul territorio, hanno controllato l'attività dei rilevatori, prestando loro assistenza, e hanno redatto i prospetti riepilogativi delle operazioni effettuate (modelli ausiliari); hanno inoltre raccolto e trasmesso al sistema di monitoraggio i dati relativi all'andamento della rilevazione.

Per lo svolgimento delle operazioni di censimento, gli Uffici di censimento comunali si sono avvalsi dei rilevatori (nella misura di uno ogni 400 unità di rilevazione circa) e, nei comuni che al 31 dicembre 2000 avevano una popolazione residente superiore ai 10 mila abitanti, anche dei coordinatori comunali (nella misura di uno ogni 4 mila unità di rilevazione circa). L'incarico di rilevatore e di coordinatore è stato affidato a personale dipendente oppure, ove questo non fosse sufficiente o disponibile, a personale non dipendente, secondo quanto previsto dal regolamento di attuazione dei censimenti.

## **6 – Sistema di monitoraggio**

Tutte le fasi censuarie sono state seguite tramite un sistema di monitoraggio *on-line*. Lo scopo di questo sistema è stato quello di controllare l'andamento della rilevazione censuaria per verificare la corretta esecuzione delle operazioni previste entro i tempi pianificati e risolvere tempestivamente le criticità che di volta in volta potevano emergere nei rapporti con la rete di rilevazione censuaria.

Il sistema, in particolare, ha tenuto sotto controllo lo svolgimento dei principali compiti eseguiti dagli organi territoriali, a partire dalle operazioni preliminari alla rilevazione censuaria fino al termine della fase di raccolta, revisione, trasmissione ed acquisizione dei modelli. Gli Uffici di censimento comunali e provinciali hanno predisposto, per i rispettivi ambiti territoriali di competenza e per ogni fase censuaria, rapporti periodici sull'andamento delle proprie attività.

## **7 – Revisione dei registri anagrafici**

In occasione del Censimento generale della popolazione i comuni devono provvedere alla revisione dei registri anagrafici, per accertare la corrispondenza qualitativa e quantitativa di questi con le risultanze censuarie. Tale operazione costituisce uno degli obiettivi del censimento (cfr. art. 13 del d.p.r. n. 276 del 22 maggio 2001) ed è prevista dall'art. 46 del Regolamento anagrafico (d.p.r. 223/1989).

Il confronto, che deve avvenire contestualmente alla rilevazione censuaria, comporta la verifica che le persone censite come abitualmente dimoranti e i residenti iscritti in anagrafe, registrati sulle schede di famiglia o di convivenza, coincidano tra loro, sia in termini di numerosità che di caratteristiche strutturali.

## **8 – Revisione dei dati**

Gli Uffici di censimento comunale, dopo aver completato la raccolta dei modelli di rilevazione presso tutte le unità di rilevazione, hanno provveduto ad eseguire la revisione quantitativa e qualitativa dei questionari: la prima, allo scopo di accertare che nessuna unità demografica fosse sfuggita al censimento o fosse stata censita due volte, la seconda allo scopo di verificare che i dati rilevati rispecchiassero la vera situazione delle unità demografiche in ordine ai vari aspetti presi in considerazione.

I fogli di famiglia ed i questionari di edificio, confezionati in pacchi, sono stati quindi raccolti presso tutti i comuni italiani da una ditta incaricata del servizio e sono stati concentrati presso centri di raccolta regionali. I

pacchi sono stati successivamente trasferiti presso i due centri di produzione dove ha avuto luogo l'immagazzinamento e il trattamento dei questionari.

## **9 – Acquisizione dei dati e controllo dell'acquisizione**

Per rendere più rapida la fase di acquisizione dei dati nel passaggio da modello cartaceo a supporto informatico e allo scopo di aumentare e standardizzare i livelli qualitativi di tale fase è stata adottata per i modelli di famiglia (CP.1) e per quelli di edificio (CP.ED) la tecnologia della lettura ottica. I modelli di convivenza (CP.2) sono stati acquisiti tramite la tradizionale registrazione *in service*.

L'innovazione della lettura ottica ha comportato la definizione di un capitolato di gara molto articolato, per l'individuazione del fornitore a cui sono stati richiesti i servizi di: progettazione grafica, stampa, spedizione e ritiro dei modelli, acquisizione tramite lettura ottica dei dati censuari, codifica di alcune variabili alfabetiche, fornitura di un "Sistema ottico di consultazione delle immagini" acquisite da installare presso la sede dell'Istituto per consentire i controlli di qualità e le future elaborazioni.

Data la complessità e l'onere economico connesso all'esecuzione dei suddetti servizi è stata definita una procedura di monitoraggio per la verifica delle attività del fornitore. La società di monitoraggio incaricata del servizio, oltre ad effettuare ispezioni presso i centri di produzione, verifiche sull'andamento del progetto e valutazioni sulla qualità del processo, ha provveduto ad eseguire alcuni controlli sul prodotto, cioè sui dati e sulle immagini, secondo i parametri contrattuali prefissati.

Per gestire e coordinare le operazioni di ricezione, di controllo e di accettazione dei dati e delle immagini è stato istituito presso l'Istat un apposito "Ufficio ricezione", che ha operato in stretta collaborazione con la società esterna di monitoraggio.

Le consegne dei cd (per i dati) e dei dvd (per le immagini) effettuate dal fornitore sono state suddivise in 159 blocchi provinciali di numerosità omogenea e ciascun blocco sottoposto a verifiche quantitative e qualitative (anche tramite campione di controllo). In caso di inadeguatezza i blocchi sono stati rifiutati per un rifacimento delle lavorazioni fino ad ottenere i livelli di qualità contrattuali.

La codifica, automatica e tramite videocorrezione delle variabili alfabetiche (denominazione di comune italiano, di stato estero, di titolo di studio), affidata al fornitore della lettura ottica ha sollevato gli Uffici di censimento comunali da questa operazione delicata ed onerosa, ha permesso di ridurre i tempi di permanenza dei modelli presso i comuni e ha garantito omogeneità e qualità della codifica stessa. I livelli di assegnazione e di accuratezza della codifica sono stati anch'essi controllati dalla società esterna di monitoraggio.

Per quanto riguarda i codici non assegnati dal fornitore, è stata eseguita presso l'Istat una procedura di codifica con un primo passaggio automatico tramite software e con un secondo passaggio tramite operatore esperto assistito da personal computer, in modo da completare il processo di acquisizione.

Sia i modelli CP.2, relativi alle persone in convivenza, che i modelli ausiliari CP.10 in formato cartaceo, contenenti i totali di popolazione per sezione di censimento, sono stati sottoposti a registrazione tradizionale *in service*.

I modelli destinati alla registrazione tradizionale sono stati consegnati direttamente all'Istituto dove, nell'ambito delle attività dell'"Ufficio ricezione", sono stati conteggiati e revisionati prima dell'invio in registrazione. Gli esiti della registrazione sono stati verificati tanto quantitativamente che qualitativamente tramite campione di controllo.

## **10 – Il sistema di codifica realizzato in Istat**

Per la prima volta, in occasione del Censimento 2001, sia per le operazioni di codifica relative ai modelli acquisiti tramite la tradizionale registrazione *in service* (CP.2 e CP.1 integrativi), sia per l'assegnazione dei codici non attribuiti dal fornitore (modelli CP.1 acquisiti tramite lettura ottica), è stato realizzato presso l'Istat un sistema informatizzato per la codifica automatica e del tipo *computer assisted* delle stringhe alfabetiche (denominazione di comune italiano, di stato estero, di titolo di studio e, solo per i CP.2, di professione e attività economica).

Il sistema, che si basa sul software di codifica automatica Actr (*Automated Coding by Text Recognition*) sviluppato da *Statistics Canada*, consente, nell'ambito della fase *batch*, di risolvere un numero elevato di casi

in tempi brevissimi (Actr analizza ogni singolo testo in 15 msec) e, per quella tramite operatore, di assicurare un'attribuzione rapida e con un alto standard di qualità dei codici non selezionati in automatico.

## 11 – Il sistema per il controllo, la correzione e la validazione dei dati

L'insieme delle operazioni di controllo e di correzione, nonché quelle relative alla validazione sia dei microdati sia degli aggregati di diffusione, sono state gestite all'interno del più ampio "Sistema di produzione, validazione e diffusione dei dati censuari". L'integrazione tra tali operazioni all'interno di un unico sistema ha permesso, rispetto al passato, la possibilità di continui *feed-back* tra le attività e una estrema facilità nel passaggio (anche di tipo "ritorno all'indietro" e riesecuzione) tra correzione, controllo e validazione tavole, con un incremento della qualità dei dati prodotti.

Le componenti di tale sistema che sono inerenti alle attività di controllo e correzione sono:

- un sistema informatico per la correzione, il cui obiettivo è il ripristino della correttezza nei dati. Le procedure che lo caratterizzano sono di:
  - . controllo sui dati per l'individuazione degli errori;
  - . modifica (imputazione) sui dati errati e/o mancanti.

Tale sistema, a sua volta articolato in più sottosistemi corrispondenti alle varie fasi/gruppi di variabili di lavorazione, utilizza software che implementano differenti metodologie e lavora su dati organizzati in un *database* relazionale, la cui rappresentazione concettuale riproduce entità e relazioni della rilevazione censuaria (modelli di rilevazione, alloggi, edifici, famiglie, persone residenti, eccetera) e del territorio (dalle ripartizioni geografiche fino alle sezioni di censimento).

- una organizzazione incaricata dei controlli e della validazione, con differenti livelli di responsabilità (responsabili delle procedure di correzione, revisori, supervisori, responsabili di diffusione).
- un sistema informatico di supporto alla validazione e di produzione degli aggregati per la diffusione, che
  - . produce i macrodati necessari ai controlli e alla diffusione (web e cartacea),
  - . cura la reportistica per i controlli e la validazione delle correzioni e permette la validazione dei macrodati,
  - . fornisce supporto per eventuali approfondimenti sui microdati,
  - . gestisce l'archivio dei macrodati validati/diffusi, anche al fine di ulteriori rilasci o integrazione con altri sistemi.

Tale sistema è organizzato in un *data warehouse*, in cui è prevista l'alimentazione e l'aggiornamento dei dati provenienti dal sistema di correzione alla fine di ogni fase di lavorazione, l'importazione dei dati di altre fonti, la riconciliazione tra dati relativi a fonti/fasi diverse per assicurarne la coerenza/comparabilità ed infine l'aggregazione in funzione dei controlli e/o della diffusione.

- un archivio finale della qualità dei dati, in cui, dopo una attività di analisi sui dati forniti dai sistemi di correzione e di validazione, vengono memorizzati i più significativi indicatori relativi a:
  - . livelli di qualità e di errore iniziale,
  - . modifiche apportate ai dati per ripristinarne la correttezza/coerenza,
  - . informazioni sulla lavorazione,
  - . confronti con altre fonti.

L'attività di correzione e validazione che porta al rilascio dei dati è stata suddivisa in una serie di passi successivi, che sono posti in una sequenza logica e gerarchica.

In questa sequenza sono individuabili quattro tipi di attività:

- la definizione della struttura (controlli quantitativi),
- la definizione dei legami (link fra diverse unità di analisi e/o di rilevazione),
- la definizione dei valori relativi ad una unità (controlli qualitativi),
- la definizione delle basi territoriali di riferimento.

Ciascuna di queste macrofasi è stata a sua volta scomposta in sottoprocessi che trattano particolari aspetti. Così, per quanto riguarda la popolazione residente le fasi individuate sono le seguenti:

- definizione della struttura della popolazione residente,
- link persone e alloggi, persone in famiglia e convivenza,



- definizione dei valori relativi alle variabili anagrafiche (famiglie/convivenze),
- definizione dei valori relativi alle variabili relative alla cittadinanza (famiglie/convivenze),
- definizione dei valori relativi alle variabili socio-economiche (famiglie/convivenze).

Per quanto riguarda la popolazione non residente:

- definizione della struttura della popolazione non residente,
- definizione dei valori relativi alle variabili anagrafiche (famiglie/convivenze),
- definizione dei valori relativi alle variabili socio-economiche (famiglie/convivenze).

Per quanto riguarda edifici e alloggi:

- definizione della struttura degli edifici,
- link alloggi ed edifici,
- definizione dei valori relativi alle variabili di edifici ed alloggi,
- link tra edifici e basi territoriali (e delle persone in essi residenti).

Per ogni unità di analisi (o sezione di modello) è stata adottata una opportuna procedura di controllo ed una idonea metodologia di correzione. I controlli verificano la coerenza delle informazioni:

- rispetto ai percorsi del questionario;
- rispetto alle caratteristiche dell'unità di analisi in esame e alla sua relazione con altre unità (es. con gli altri componenti della famiglia);
- rispetto alle mancate risposte;
- rispetto a dati di fonte esterna (macrocontrolli).

I controlli vengono eseguiti sia tramite programmi che tramite l'interrogazione del *data warehouse*, che fornisce fra l'altro la "visualizzazione" di tavole statistiche costruite in modo da essere anticipazioni delle tavole previste per la pubblicazione.

La metodologia di correzione/imputazione per le variabili individuali è mista e prevede:

- programmi probabilistici di correzione/imputazione di errori casuali, in cui le modifiche sui dati sono a loro volta generate da meccanismi casuali e che cambiano le distribuzioni delle variabili in maniera molto leggera. Fra i programmi probabilistici si sono utilizzati sia lo standard Istat Scia sia il nuovo software Diesis;
- programmi semi-probabilistici di correzione/imputazione tali da garantire che le distribuzioni di alcune variabili (soprattutto in presenza di un numero eccessivo di mancate risposte) si avvicinino/raggiungano distribuzioni note (macrodati) ricorrendo a procedure *random* (metodi di Montecarlo parametrizzati);
- programmi deterministici mirati a sanare eventuali errori sistematici dei quali si sia riusciti a capire il meccanismo di generazione.

Le fasi di controllo e correzione sono avvenute considerando insieme di dati della stessa provincia. Per i modelli di famiglia si è effettuato un primo passaggio della "procedura famiglie" per correggere le variabili sesso, età, stato civile, data di matrimonio, stato civile prima dell'ultimo matrimonio, relazione di parentela, tenendo conto dei vincoli e legami esistenti fra le variabili dei componenti della famiglia.

Per le convivenze si è prodotta una procedura, analoga a quella adottata per le famiglie, che ha corretto le variabili sesso, età, motivo della permanenza nella convivenza e stato civile.

Per le variabili relative alla cittadinanza (separatamente per famiglie e convivenze) si è definita una procedura specifica di validazione successiva.

Nel sistema di correzione sono stati effettuati tutti i controlli necessari all'individuazione dell'errore da correggere nonché quelli necessari a verificare che le procedure abbiano effettivamente eliminato tutti gli errori. Una volta rilasciati dalle procedure di correzione, i dati sono stati sottoposti a ulteriori controlli condotti nel sistema di supporto alla validazione e di produzione dei dati aggregati, cioè nell'ambiente di validazione preliminare al passaggio in diffusione.

I principali controlli di validazione sono:

- controlli sulle modificazioni introdotte dalla correzione (confronti dati grezzi/dati corretti) attraverso report, grafici e indicatori per evidenziare eventuali distorsioni introdotte dalla correzione o anomalie non risolte;

- confronti con dati di altre fonti: ad esempio le indagini sulle anagrafi correnti condotte dall'Istat, i dati sui permessi di soggiorno, i dati del Censimento 1991;
- analisi dei macrodati, con particolare attenzione ai macrodati delle tavole di diffusione. Infatti molte anomalie nei dati possono essere colte solo attraverso analisi sui dati aggregati.

L'esito positivo di tali verifiche consente il passaggio ai successivi controlli di diffusione, cioè relativamente al dettaglio delle singole tavole: controlli di consistenza e di coerenza intra-tavola e inter-tavole.

Il sistema di supporto alla validazione ha permesso di conseguire due importanti tipi di integrazione che aumentano la qualità della produzione dei dati:

- integrazione tra i dati ai diversi stati di correzione e i dati di altre fonti. La scelta di effettuare tutti i controlli in un unico sistema, sostenuto da un *data warehouse*, ha consentito di disporre in ogni momento e di poter analizzare non solo i dati di altre fonti, ma anche i dati corrispondenti a tutte le fasi di lavorazione, nella loro versione “prima” e “dopo” la correzione. Nel caso di individuazione dell'errore è stato pertanto possibile operare una analisi del percorso dei dati e valutare gli effetti delle correzioni apportate;
- integrazione tra la validazione delle correzioni e la validazione dei macrodati per la diffusione. Una specificità del sistema consiste nel fatto che i controlli effettuati in tale ambiente, funzionali alla produzione, anticipano la definizione delle procedure di aggregazione e tabulazione dei dati e verificano contestualmente i macrodati previsti per la diffusione.

## 12 – Diffusione dei risultati

La diffusione dei risultati definitivi del 14° Censimento generale della popolazione e delle abitazioni è stata pianificata tenendo conto di diverse esigenze. La prima è consistita nel dover assicurare un elevato grado di continuità con i censimenti passati, sia per quanto riguarda i formati di diffusione che per quanto riguarda i contenuti informativi. La seconda esigenza è legata alla necessità di adeguare il rilascio dei dati censuari ai moderni mezzi di diffusione delle informazioni (Internet, cd-rom, eccetera) e alle nuove richieste di informazioni che derivano dalla continua evoluzione della società e del Paese. La terza esigenza, infine, è rappresentata dalla obbligatorietà di trasmettere i dati richiesti dagli organismi internazionali (Onu ed Eurostat) nei formati e nei tempi richiesti.

Con la presente pubblicazione si è dato seguito all'attività di diffusione dei risultati censuari avviata dall'Istituto con il volume contenente i “Primi risultati”, relativi ai dati provvisori forniti dai comuni, e proseguita con la pubblicazione dei dati relativi alla “Popolazione legale”, pubblicati anche nella Gazzetta ufficiale n. 81 del 7 aprile 2003.

Al centro della strategia di diffusione dei risultati del 14° Censimento generale permangono i tradizionali fascicoli su base territoriale – nazione, regioni, province e grandi comuni – contenenti i dati definitivi di tutte le variabili considerate nel questionario. Tuttavia, mentre nei passati censimenti la diffusione di questi dati è avvenuta tramite il rilascio delle informazioni provincia per provincia, in questa tornata censuaria, in coerenza con le strategie di diffusione dei dati adottate a livello internazionale, si è scelto di diffondere i risultati definitivi “a moduli per aree tematiche” per tutti i livelli territoriali, dal livello nazionale a quello comunale, attraverso il sito internet dell'Istituto: [www.istat.it](http://www.istat.it)

Oltre ai fascicoli su base territoriale, inoltre, è prevista la pubblicazione di volumi dedicati all'approfondimento di temi specifici e di volumi metodologici e di documentazione dell'attività censuaria.

## 13 – Basi territoriali

La definizione delle basi territoriali, con le quali il territorio comunale è suddiviso in sezioni di censimento e in località, è propedeutica all'avvio della rilevazione censuaria, ed è di fondamentale importanza sia per le attività di organizzazione e controllo della rilevazione stessa, nelle quali è strumento essenziale per impedire l'evenienza di omissioni e duplicazioni nella raccolta dei dati da parte dei rilevatori, che per quelle di riferimento dei dati stessi ad ambiti territoriali subcomunali chiaramente identificabili.

Al fine di assicurare uniformità ed omogeneità di applicazione, il vigente regolamento anagrafico, d.p.r. 30 maggio 1989 n. 223, prevede che le basi territoriali siano disegnate in coerenza con le norme di carattere tecnico definite dall'Istat.

Il progetto Census 2000, per l'aggiornamento delle basi territoriali dei censimenti del 2000-2001, è stato predisposto da una commissione di studio istituita presso l'Istat, alla quale hanno partecipato, tra gli altri, i rappresentanti dei Comuni (Usci, Anci), delle Province (Upi), delle Regioni e delle Province autonome (Cisis).

Le basi territoriali Census 2000 sono state correttamente inquadrare dal punto di vista geografico, e acquisite in formato digitale.

L'aggiornamento delle basi territoriali è stato realizzato a partire dalle delimitazioni del 1991 utilizzando come basi cartografiche di riferimento, in formato numerico: le ortofoto in scala 1:10.000 (fonte Agea); gli elementi lineari quali strade, ferrovie e fiumi deducibili dalle cartografie tecniche regionali e comunali; i grafi stradali di fonte commerciale Tele Atlas e Consodata.

L'obiettivo di rendere quanto più possibile compatibili le basi territoriali con le cartografie prodotte localmente è stato raggiunto utilizzando queste ultime come fonte primaria nell'acquisizione di elementi di delimitazione di località e sezioni di censimento, sfruttando le ortofoto digitali come strato di verifica e aggiornamento o come base d'interpretazione principale quando tali cartografie non erano disponibili.

Ciascun comune è stato suddiviso in località abitate (centri abitati, nuclei abitati e case sparse) e, per la prima volta in questa tornata censuaria, in località produttive, ovvero località a destinazione produttiva rispondenti a prefissati limiti dimensionali, presenti su territorio non già compreso in centri abitati e nuclei abitati. Ciascuna località, con metodologie differenziate per tipologia, è stata suddivisa in sezioni di censimento chiaramente ed univocamente individuate.

La chiara identificabilità sul territorio è la caratteristica irrinunciabile delle sezioni ed è stata ottenuta facendo coincidere i limiti delle stesse con elementi fisici quali strade, ferrovie, fiumi, assumendo come linea di demarcazione la mezzeria di tali elementi.

Nei centri abitati dei comuni con popolazione superiore ai 30 mila abitanti, e comunque in quelli dei capoluoghi di provincia, l'obiettivo è stato quello di far corrispondere la sezione di censimento con il singolo isolato.

Le sezioni di case sparse sono state ottenute, ove possibile, dalla somma di uno o più fogli di mappa catastali i cui limiti coincidano con limiti fisici evidenti, al fine di utilizzare tali delimitazioni come base di riferimento anche per il censimento dell'agricoltura.

La prima fase di controllo è stata effettuata dai Comuni che hanno verificato la correttezza degli elementi proposti sulla base di istruzioni impartite dall'Istat. I Comuni hanno dovuto procedere alla sola revisione e convalida della proposta delle basi territoriali inviata dall'Istat e non alla delimitazione delle sezioni di censimento come avvenne nel 1991.

Contestualmente al controllo delle basi territoriali, i Comuni hanno aggiornato e compilato i modelli ausiliari Istat CP.101 e Istat CP.101agg. a partire dal modd. Istat CP.101 precompilato dall'Istat sulla base della situazione del 1991. Tali modelli riportano l'elenco delle località abitate e produttive e delle aree speciali.

La seconda fase del controllo è stata effettuata dall'Istat e ha riguardato, innanzitutto la completezza del materiale inviato e l'accuratezza dell'informazione trasmessa. In presenza di eventuali lacune od omissioni, i Comuni sono stati sollecitati a completare gli invii e ad adempiere a quanto previsto nelle istruzioni.

Le verifiche sono consistite essenzialmente nel raffronto dei codici di sezione indicati nel corso delle operazioni censuarie e quelli presenti nelle basi territoriali.

La revisione del materiale cartografico talvolta ha comportato una messa a punto dei confini comunali e una più esatta delimitazione delle località abitate, località produttive e/o delle sezioni di censimento.

A conclusione delle operazioni di definizione e revisione delle basi territoriali l'Istat ha trasmesso a ciascun Comune le basi territoriali di propria competenza, così come risultano definite dopo le operazioni di revisione e di memorizzazione dei dati.



## Glossario

**Abitazione:** Alloggio costituito da un solo locale o da un insieme di locali (stanze e vani accessori):

- costruito con quei requisiti che lo rendono adatto ad essere dimora stabile di una o più persone, anche nel caso in cui una parte sia adibita ad ufficio (studio professionale, eccetera);
- dotato di almeno un accesso indipendente dall'esterno (strada, cortile, eccetera), che non comporti il passaggio attraverso altre abitazioni, o da spazi di disimpegno comune (pianerottoli, ballatoi, terrazze, eccetera);
- separato da altre unità abitative da pareti;
- inserito in un edificio.

**Altro tipo di alloggio:** Alloggio non classificabile come abitazione che, al momento del censimento, risulta occupato:

- da almeno una persona residente, anche se temporaneamente assente alla data del censimento;
- solo da persone non residenti.  
Ne sono esempi:
  - le roulotte, le tende, i caravan, i camper, i container, le baracche, le capanne, le casupole;
  - le grotte, le rimesse, i garage, le soffitte, le cantine, gli alloggi contenuti in costruzioni che non sono edifici.

**Attività lavorativa svolta:** Le categorie proposte nelle tavole relative all'attività lavorativa svolta fanno riferimento ai gruppi della versione europea (Isco 88 Com) della Isco 88 – *International Standard Classification of Occupation*.

**Case sparse:** Case disseminate nel territorio comunale a distanza tale tra loro da non poter costituire nemmeno un nucleo abitato.

**Centro abitato:** Aggregato di case contigue o vicine con interposte strade, piazze e simili, o comunque brevi soluzioni di continuità per la cui determinazione si assume un valore variabile intorno ai 70 metri, caratterizzato dall'esistenza di servizi o esercizi pubblici (scuola, ufficio pubblico, farmacia, negozio o simili) costituenti la condizione di una forma autonoma di vita sociale, e generalmente determinanti un luogo di raccolta ove sono soliti concorrere anche gli abitanti dei luoghi vicini per ragioni di culto, istruzione, affari, approvvigionamento e simili, in modo da manifestare l'esistenza di una forma di vita sociale coordinata dal centro stesso. I luoghi di convegno turistico, i gruppi di villini, alberghi e simili destinati alla villeggiatura, abitati stagionalmente, sono considerati centri abitati temporanei, purché nel periodo dell'attività stagionale presentino i requisiti del centro.

**Complesso di edifici:** Si intende un insieme di costruzioni, edifici ed infrastrutture. Normalmente è ubicato in un'area limitata e non frammentata, finalizzato in modo esclusivo o principale all'attività di un unico organismo, ente impresa o convivenza.

**Componenti presenti in convivenza:** I componenti presenti in convivenza sono le persone presenti nella convivenza alla data del censimento, aventi o non aventi dimora abituale in essa.

**Convivenza:** Insieme di persone che, senza essere legate da vincoli di matrimonio, parentela, affinità e simili, conducono vita in comune per motivi religiosi, di cura, di assistenza, militari, di pena e simili. Le persone addette alla convivenza per ragioni di lavoro, se vi convivono abitualmente, sono considerate membri permanenti della convivenza purché non costituiscano famiglia a sé stante. I principali tipi di convivenza sono: istituti d'istruzione, istituti assistenziali, istituti di cura pubblici e privati, istituti penitenziari, convivenze ecclesiastiche, convivenze militari e di altri corpi accasermati, alberghi, pensioni, locande e simili, navi mercantili, altre convivenze (ad esempio, case dello studente).

**Densità della popolazione residente:** Concentrazione di individui espressa dal rapporto tra il numero di abitanti e la superficie del territorio (numero di abitanti per chilometro quadrato).

**Disoccupati in cerca di nuova occupazione:** Persone di 15 anni e più che, avendo perduto una precedente occupazione alle dipendenze, sono alla ricerca attiva di un'occupazione e sono in grado di accettarla se viene loro offerta.

**Edificio:** Si intende per edificio una costruzione:

- di concezione ed esecuzione unitaria;
- dotata di una propria struttura indipendente;
- contenente spazi utilizzabili stabilmente da persone per usi destinati all'abitazione e/o alla produzione di beni e/o di servizi, con le eventuali relative pertinenze;
- delimitata da pareti continue, esterne o divisorie, e da coperture;
- dotata di almeno un accesso dall'esterno.

**Famiglia:** È costituita da un insieme di persone legate da vincoli di matrimonio, parentela, affinità, adozione, tutela o da vincoli affettivi, coabitanti ed aventi dimora abituale nello stesso comune (anche se non sono ancora iscritte nell'anagrafe della popolazione residente del comune medesimo). Una famiglia può essere costituita anche da una sola persona. L'assente temporaneo non cessa di appartenere alla propria famiglia sia che si trovi presso altro alloggio (o convivenza) dello stesso comune, sia che si trovi in un altro comune italiano o all'estero. La definizione di famiglia adottata per il Censimento è quella contenuta nel regolamento anagrafico.

**Forze di lavoro e non forze di lavoro:** L'aggregato delle "forze di lavoro" è costituito dall'insieme degli "occupati" e delle "persone in cerca di occupazione". La parte rimanente della popolazione costituisce le "non forze di lavoro" tra i quali vi sono i "ritirati dal lavoro", ovvero le persone di 15 anni e più che hanno cessato un'attività lavorativa per raggiunti limiti di età, invalidità o altra causa. La figura del ritirato dal lavoro non coincide necessariamente con quella del pensionato in quanto non sempre il ritirato dal lavoro gode di una pensione.

**Grado di istruzione:** Si riferisce al più alto titolo di studio conseguito in qualsiasi scuola (pubblica o privata, italiana o straniera, anche all'estero) e non alla più alta classe o al più alto corso frequentato con successo. Si riportano le seguenti definizioni:

- ANALFABETI: sono coloro che hanno dichiarato di non sapere leggere o scrivere.
- ALFABETI PRIVI DI TITOLI DI STUDIO: sono coloro che hanno dichiarato di sapere leggere e scrivere, pur non avendo conseguito la licenza elementare.
- LICENZA DI SCUOLA ELEMENTARE: corrisponde al completamento del primo livello dell'istruzione di base.
- LICENZA DI SCUOLA MEDIA INFERIORE O DI AVVIAMENTO PROFESSIONALE: corrisponde al completamento del secondo livello dell'istruzione di base.
- DIPLOMA DI SCUOLA SECONDARIA SUPERIORE: comprende il diploma scolastico di qualifica che si consegue al termine di un ciclo di studi secondari superiori della durata di 2 o 3 anni che non permette l'accesso ad un corso di studi universitari e il diploma di maturità o esame di Stato che si consegue al termine di un ciclo di studi secondari superiori della durata di 4 o 5 anni che permette l'accesso ad un corso di studi universitari.
- DIPLOMA TERZIARIO DI TIPO NON UNIVERSITARIO: si consegue dopo un corso di studi non universitari di varia durata. Per accedere a tali corsi è necessario essere in possesso del diploma di scuola secondaria superiore.
- DIPLOMA UNIVERSITARIO: titolo di studio rilasciato al termine di un corso di diploma universitario o conseguito presso Scuole parauniversitarie o Scuole dirette a fini speciali dopo un corso di studi di durata non inferiore a 2 anni e non superiore a 3. Per accedere a tali corsi è necessario essere in possesso di un diploma di scuola secondaria superiore.

- **LAUREA:** titolo di studio che si consegue dopo un corso di studi universitari di durata non inferiore a 4 anni e non superiore a 6. Per accedere a tali corsi è necessario essere in possesso del diploma di scuola secondaria superiore.
- **SPECIALIZZAZIONE:** si consegue successivamente alla laurea, al termine di un corso di studi di durata non inferiore a 2 anni, finalizzato alla formazione di specialisti in settori professionali determinati.
- **DOTTORATO:** si consegue successivamente alla laurea, al termine di un corso di studi e di ricerca personale non inferiore a 3 anni, finalizzato all'approfondimento dell'indagine scientifica e della metodologia di ricerca nel rispettivo settore.

**Livelli dell'abitazione:** Concerne lo sviluppo verticale dell'abitazione. Non si considerano livelli le cantine, i garage, le soffitte e simili. I sopalchi abitabili e simili sono un livello.

**Località abitata:** Area più o meno vasta di territorio, conosciuta di norma con un nome proprio, sulla quale sono situate una o più case raggruppate o sparse. Si distinguono tre tipi di località abitate: centro abitato, nucleo abitato e case sparse.

**Nucleo abitato:** Località abitata, priva del luogo di raccolta che caratterizza il centro abitato, costituita da un gruppo di case contigue e vicine, con almeno cinque famiglie, con interposte strade, sentieri, piazze, aie, piccoli orti, piccoli incolti e simili, purché l'intervallo tra casa e casa non superi trenta metri e sia in ogni modo inferiore a quello intercorrente tra il nucleo stesso e la più vicina delle case manifestamente sparse. Il carattere di nucleo è riconosciuto anche:

- al gruppo di case, anche minimo, vicine tra loro, situate in zona montana, quando vi abitino almeno due famiglie e le condizioni della viabilità siano tali da rendere difficile e comunque non frequenti i rapporti con le altre località abitate (nucleo speciale montano);
- all'aggregato di case (dirute o non dirute) in zona montana, già sede di numerosa popolazione ed ora completamente o parzialmente disabitato a causa dello spopolamento montano (nucleo speciale montano già nucleo ora spopolato);
- ai fabbricati di aziende agricole e zootecniche noti nelle diverse regioni con varie denominazioni anche se costituiti da un solo edificio, purché il numero di famiglie in esso abitanti non sia inferiore a cinque (nucleo speciale azienda agricola e/o zootecnica);
- ai conventi, case di cura, colonie climatiche e sanatoriali, orfanotrofi, case di correzione e scuole convitto situati in aperta campagna, anche se abbiano laboratori, servizi ed esercizi interni (nucleo speciale convento, casa di cura, eccetera);
- agli edifici distanti da centri e nuclei abitati, nei quali esistono servizi od esercizi pubblici (stazione ferroviaria, centrale idroelettrica, spaccio, chiesa, eccetera) purché negli stessi o nelle eventuali case prossime, da comprendere nel nucleo, vi abitino almeno due famiglie (nucleo speciale stazione ferroviaria, centrale idroelettrica, eccetera);
- agli insediamenti residenziali con popolazione non stabile, occupati, stagionalmente a scopo di villeggiatura, di cura, eccetera, con almeno 10 abitazioni; (nucleo speciale insediamento residenziale con popolazione non stabile).

**Nucleo familiare:** È definito come l'insieme delle persone che formano una relazione di coppia o di tipo genitore-figlio. Si intende la coppia coniugata o convivente, senza figli o con figli mai sposati, o anche un solo genitore assieme ad uno o più figli mai sposati. Il concetto di nucleo familiare è normalmente più restrittivo rispetto a quello di famiglia; infatti nell'ambito di una famiglia possono esistere uno o più nuclei familiari. Può non esservene nessuno come è nel caso ad esempio delle famiglie unipersonali.

Una famiglia può essere composta da più nuclei, ma può anche essere costituita da un nucleo e da uno o più membri isolati (altre persone residenti), o ancora da soli membri isolati.

**Numero di interni dell'edificio:** Si intendono le abitazioni, gli uffici e simili presenti nell'edificio, a cui si accede dall'ingresso sull'esterno, o dai singoli ingressi interni. Sono esclusi dal conteggio le unità locali, le pertinenze e gli alloggi con accesso sul perimetro dell'edificio.

**Occupanti una abitazione/stanza:** Fa riferimento al numero delle sole persone residenti che occupano l'abitazione/stanza.

**Occupati:** Le persone di 15 anni e più che nella settimana di riferimento (dal 14 al 20 ottobre 2001) hanno svolto un'occupazione in proprio o alle dipendenze da cui traggono un profitto o una retribuzione (si deve considerare qualsiasi tipo di reddito: salario, stipendio, onorario, profitto, rimborso spese, eventuali pagamenti in natura, vitto e alloggio). Comprendono, inoltre, quanti collaborano con un familiare che svolge attività lavorativa in conto proprio senza avere un regolare contratto di lavoro o una retribuzione (coadiuvante familiare). Qualunque forma di lavoro atipico, con o senza contratto, costituisce un requisito sufficiente per essere incluso tra gli occupati, purché le ore di lavoro prestate abbiano un corrispettivo monetario o in natura. L'aggregato degli occupati è composto dalle persone che si sono dichiarate occupate e da coloro i quali pur essendosi dichiarati in un'altra condizione (disoccupato, in cerca di prima occupazione, studente, casalinga, eccetera) nella settimana di riferimento hanno effettuato una o più ore di lavoro retribuito o come coadiuvanti familiari. Non devono considerarsi occupati: chi frequenta un corso universitario per il conseguimento del dottorato di ricerca, i medici che frequentano la scuola di specializzazione, i titolari di borse di studio e le persone che svolgono attività di volontariato sociale non retribuito, chi sta assolvendo gli obblighi di leva o sta svolgendo il servizio civile indipendentemente dal fatto che la persona possiede un'occupazione con diritto alla conservazione del posto.

**Opere/interventi all'abitazione:** Si intendono gli interventi di manutenzione, i restauri, i risanamenti, le ristrutturazioni e simili, apportati all'abitazione negli ultimi dieci anni da chi in questo periodo vi ha dimorato o vi dimora attualmente.

**Persone in cerca di occupazione:** Tutti i non occupati di 15 anni e più che dichiarano al contempo:

- di aver cercato, nelle quattro settimane che precedono la rilevazione, attivamente un lavoro alle dipendenze o predisposto i mezzi per avviare un'attività in proprio;
- di essere immediatamente disponibili, entro due settimane, ad accettare un lavoro qualora venga loro offerto.

Ad essi vanno aggiunti coloro che dichiarano essere “in attesa di iniziare un lavoro che hanno già trovato” per i quali non viene applicato né il criterio della ricerca attiva né quello della immediata disponibilità.

Tra le persone in cerca di occupazione possono essere individuate le “persone in cerca di prima occupazione” e i “disoccupati in cerca di nuova occupazione”.

**Persone in cerca di prima occupazione:** Persone in età di 15 anni e più che:

- avendo concluso, sospeso, abbandonato un ciclo di studi;
- non avendo mai esercitato un'attività lavorativa o avendo cessato un'attività in proprio o avendo smesso “volontariamente” di lavorare per un certo periodo di tempo (almeno 1 anno)

sono alla ricerca attiva di un'occupazione e sono in grado di accettarla se gli viene offerta.

**Popolazione residente:** Per ciascun comune è costituita dalle persone aventi dimora abituale nel comune, anche se alla data del Censimento sono assenti perché temporaneamente presenti in altro comune italiano o all'estero.

**Posizione nella professione:** Per posizione nella professione si intende il livello di autonomia/responsabilità e la “funzione” di ciascuna persona espletante un'attività economica in rapporto all'unità locale in cui viene svolta l'attività stessa (per unità locale si intende lo stabilimento, azienda agricola, officina, laboratorio, cava, bottega, istituto, ufficio, eccetera). Le posizioni si articolano in:

- Dipendente o in altra posizione subordinata: chi lavora, con o senza contratto, per un datore di lavoro pubblico o privato ricevendo un compenso sotto forma di stipendio, salario, rimborso spese, pagamento in natura, vitto, alloggio, eccetera;
- Imprenditore: chi gestisce in proprio un'impresa (agricola, industriale, commerciale, di servizi, eccetera) nella quale impiega personale dipendente;



- Libero professionista: chi esercita in conto proprio una professione o arte liberale (notaio, avvocato, medico dentista, ingegnere edile, eccetera);
- Lavoratore in proprio: chi gestisce un'azienda agricola, una piccola azienda industriale o commerciale, una bottega artigiana, un negozio o un esercizio pubblico, partecipandovi col proprio lavoro manuale. Rientrano in tale categoria anche i coltivatori diretti, i mezzadri e simili, chi lavora nel proprio domicilio direttamente per conto dei consumatori e non su commissione di imprese;
- Socio di cooperativa di produzione di beni e/o prestazione di servizi: chi è membro attivo di una cooperativa di produzione di beni e/o di prestazione di servizi indipendentemente dalla specie di attività in cui la cooperativa è operante, cioè colui che come corrispettivo dell'opera prestata non percepisce una remunerazione regolata da contratti di lavoro ma un compenso proporzionato alla prestazione e/o una quota parte degli utili di impresa;
- Coadiuvante familiare: chi collabora con un familiare che svolge un'attività in conto proprio, senza avere un rapporto di lavoro regolato da un contratto (ad esempio moglie che aiuta il marito negoziante, figlio che aiuta il padre agricoltore, eccetera).

**Settori di attività economica:** Le categorie proposte nelle tavole relative ai settori di attività economica fanno riferimento alla Classificazione delle attività economiche (Ateco 1991).

**Stanza:** Si intende un locale che riceve aria e luce diretta dall'esterno e ha dimensioni tali da consentire la collocazione di un letto per un adulto, lasciando lo spazio utile per il movimento di una persona. Sebbene le cucine, i cucinini, i vani accessori e i bagni non siano stati conteggiati tra le stanze al momento della rilevazione, il numero di stanze riportato nelle tavole è comprensivo del numero di cucine.

**Stato di conservazione dell'edificio:** Si riferisce alle condizioni fisiche dell'edificio, sia interne che esterne.

**Stato di occupazione dell'abitazione:** Una abitazione può essere:

- occupata da almeno una persona residente, anche se temporaneamente assente alla data del censimento;
- occupata solo da persone non residenti;
- non occupata.

**Tipologia d'uso dell'edificio (o complesso di edifici):** Si intende la caratterizzazione costruttiva data ad un edificio in funzione della originaria destinazione d'uso per cui è nato e non necessariamente al suo contenuto: ad esempio, gli edifici ad uso abitativo possono contenere una quota, anche consistente, di uffici ed altre attività economiche che si sono stabilite nel tempo in una struttura nata per ospitare abitazioni; è possibile trovare altresì abitazioni in strutture nate per fini non abitativi, quali edifici per convivenza, alberghi, eccetera. I tipi d'uso di un edificio sono: "Per abitazione" (che include solo gli edifici costruiti a fini residenziali), "Per alberghi, uffici, commercio e industria, comunicazione e trasporti", "Per altro tipo di utilizzo" (che include gli edifici destinati ad ospitare convivenze - caserme, conventi, eccetera - attività ricreative e sportive, scuole, ospedali, chiese, eccetera).

**Tipologia di utilizzo dell'edificio (o complesso di edifici):** Per edificio utilizzato si intende:

- un edificio adatto per essere utilizzato a fini abitativi e/o per la produzione di beni o di servizi;
- un edificio di fatto utilizzato a fini abitativi e/o per la produzione di beni o di servizi.

Per edificio non utilizzato si intende:

- un edificio non ancora adatto (neanche parzialmente) per essere utilizzato a fini abitativi e/o per la produzione di beni o di servizi, perché in costruzione, o non ancora pronto per essere utilizzato;
- un edificio non più adatto per essere utilizzato perché cadente, in rovina e simili.

**Titolo di studio:** Si intende un titolo a cui lo Stato attribuisce valore legale, conseguito alla fine di un corso di istruzione.



## Avvertenze alle tavole e al cd-rom allegato

### Segni convenzionali

Nelle tavole statistiche è adoperato il seguente segno convenzionale:

- Linea ( - )            a) quando il fenomeno non esiste  
                              b) quando il fenomeno esiste e viene rilevato, ma i casi non si sono verificati.

### Altitudine (tavola 3.3):

Nei comuni e nelle aree speciali è stata indicata l'altitudine massima e minima del rispettivo territorio; tali valori sono ottenuti prescindendo dalle altitudini delle zone di territorio in contestazione tra i comuni. L'altitudine dei centri abitati si riferisce al principale luogo di raccolta (di norma la piazza del municipio o della chiesa parrocchiale o del mercato); l'altitudine dei nuclei abitati fa riferimento ad un punto intermedio del terreno su cui sorgono le case dei nuclei stessi.

### Area geografica e paese di cittadinanza (tavole 1.29, 1.30, 1.32, 1.33, 1.35, 2.10):

Gli stranieri censiti residenti in Italia sono stati classificati, nell'ambito di ciascun continente, secondo le seguenti aree geografiche di cittadinanza.

### EUROPA

**Unione europea 15** (Italia esclusa): Austria, Belgio, Danimarca, Finlandia, Francia, Germania, Grecia, Irlanda, Lussemburgo, Paesi Bassi, Portogallo, Regno Unito, Spagna e Svezia;

**Paesi di nuova adesione all'Unione europea:** Repubblica Ceca, Cipro, Estonia, Lettonia, Lituania, Malta, Polonia, Repubblica Slovacca, Slovenia, Ungheria;

**Europa centro-orientale:** Albania, Bielorussia, Bosnia-Erzegovina, Bulgaria, Croazia, Repubblica Federale di Jugoslavia, ex Repubblica Jugoslava di Macedonia, Moldavia, Romania, Russia, Turchia, Ucraina;

**Altri paesi europei:** Andorra, Città del Vaticano, Islanda, Liechtenstein, Monaco, Norvegia, San Marino, Svizzera.

### AFRICA

**Africa settentrionale:** Algeria, Egitto, Libia, Marocco, Sudan, Tunisia;

**Africa occidentale:** Benin, Burkina Faso, Capo Verde, Costa d'Avorio, Gambia, Ghana, Guinea, Guinea Bissau, Liberia, Mali, Mauritania, Niger, Nigeria, Senegal, Sierra Leone, Togo;

**Africa orientale:** Burundi, Comore, Eritrea, Etiopia, Gibuti, Kenia, Madagascar, Malawi, Maurizio, Mozambico, Ruanda, Seicelle, Somalia, Tanzania, Uganda, Zambia, Zimbabwe;

**Africa centro-meridionale:** Angola, Botswana, Camerun, Repubblica Centrafricana, Ciad, Congo, Repubblica Democratica del Congo, Gabon, Guinea Equatoriale, Lesotho, Namibia, Sao Tomè e Principe, Repubblica Sudafricana, Swaziland.

### ASIA

**Asia occidentale:** Arabia Saudita, Armenia, Azerbaigian, Bahrein, Emirati Arabi Uniti, Georgia, Giordania, Iran, Iraq, Israele, Kuwait, Libano, Oman, Palestina, Qatar, Siria, Yemen (i PAESI EX URSS di quest'area sono: Armenia, Azerbaigian e Georgia);

**Asia centro-meridionale:** Afghanistan, Bangladesh, Bhutan, India, Kazakistan, Kirghizistan, Maldive, Nepal, Pakistan, Sri Lanka, Tagikistan, Turkmenistan, Uzbekistan (i PAESI EX URSS di quest'area sono: Kazakistan, Kirghizistan, Tagikistan, Turkmenistan e Uzbekistan);

**Asia orientale:** Brunei, Cambogia, Cina, Corea del Nord, Corea del Sud, Filippine, Giappone, Indonesia, Laos, Malaysia, Mongolia, Myanmar (Birmania), Singapore, Taiwan, Thailandia, Timor Orientale, Vietnam.

## **AMERICA**

**America settentrionale:** Canada, Stati Uniti;

**America centro-meridionale:** Antigua e Barbuda, Argentina, Bahama, Barbados, Belize, Bolivia, Brasile, Cile, Colombia, Costa Rica, Cuba, Dominica, Repubblica Dominicana, Ecuador, El Salvador, Giamaica, Grenada, Guatemala, Guyana, Haiti, Honduras, Messico, Nicaragua, Panama, Paraguay, Perù, Saint Lucia, Saint Vincent e Grenadine, Suriname, Trinidad e Tobago, Uruguay, Venezuela.

## **OCEANIA**

Australia, Figi, Kiribati, Marshall, Micronesia, Nauru, Nuova Zelanda, Palau, Papua Nuova Guinea, Salomone, Samoa, Tonga, Vanuatu.

**APOLIDI:** privi di ogni cittadinanza

### **Attività economica (tavola 1.12):**

- **AGRICOLTURA** comprende: Agricoltura, caccia e silvicoltura; Pesca, piscicoltura e servizi connessi.
- **INDUSTRIA** comprende: Estrazione di carbon fossile, petrolio greggio, minerali, ecc; Industria alimentare, delle bevande e del tabacco; Industria tessile, dell'abbigliamento, della lavorazione di pellami e del cuoio; Industria del legno e dei prodotti in legno (esclusi i mobili), della carta, stampa ed editoria; Cokeria, raffineria, industria chimica e farmaceutica, industria della gomma e della plastica; Lavorazione di minerali non metalliferi (cemento, vetro, ceramica, eccetera); Siderurgia, industria metalmeccanica, elettronica e fabbricazione di mezzi di trasporto; Fabbricazione di mobili e altre industrie manifatturiere compreso il recupero e la preparazione per il riciclaggio; Produzione e distribuzione di energia elettrica, acqua e gas; Costruzioni edili, opere pubbliche e installazioni dei servizi nei fabbricati.
- **ALTRE ATTIVITÀ** comprende: Commercio, manutenzione e riparazione di autoveicoli e motocicli; vendita al dettaglio di carburante per autotrazione; Commercio all'ingrosso e intermediari del commercio, esclusi autoveicoli e motocicli; Commercio al dettaglio, escluso quello di autoveicoli e di motocicli, riparazione di beni personali e per la casa; Alberghi, campeggi, bar, ristoranti, eccetera; Trasporti (pubblici e privati), magazzinaggio, poste e comunicazioni; Credito, assicurazioni, intermediazione monetaria e finanziaria; Informatica e attività connesse, ricerca e sviluppo; Attività professionali e di consulenza, immobiliari e di noleggio (studi legali, di progettazione, di mercato, contabilità, vigilanza, pulizia eccetera); Pubblica amministrazione locale e centrale (Ministeri, Anas), Difesa, attività giudiziarie, sicurezza nazionale, assicurazione sociale obbligatoria; Istruzione e formazione pubblica e privata (ospedali civili e militari, studi medici, ambulatori, case di riposo, eccetera); Organizzazioni associative, politiche e sindacali; Attività ricreative, culturali e sportive; Altre attività di servizi (tintorie, istituti di bellezza, servizi di posteggiatori, smaltimento rifiuti solidi, eccetera); Servizi domestici presso famiglie e convivenze (a tale settore di attività fanno riferimento ad esempio i collaboratori domestici, i giardinieri, gli autisti, i custodi, i/le baby sitter, eccetera); Organizzazioni ed organismi extraterritoriali (Onu, Fao, ambasciate in Italia, eccetera).

### **Condizione professionale (tavole 1.14, 1.15, 1.16, 2.5), Non forze di lavoro:**

La modalità "In altra condizione" comprende le persone che hanno dichiarato di essere disoccupate o in cerca di prima occupazione ma che non soddisfano gli altri requisiti necessari per essere classificate tra le forze di lavoro, i militari di leva o in servizio civile sostitutivo e gli inabili al lavoro.

### **Età:**

L'età è sempre computata in anni compiuti. Così ad esempio:

- 0 anni: dalla nascita al giorno precedente il 1° compleanno;
- 1 anno: dal giorno del 1° compleanno al giorno precedente il 2° compleanno;
- meno di 5 anni: dalla nascita al giorno precedente il 5° compleanno;
- 5-9 anni: dal giorno del 5° compleanno al giorno precedente il 10° compleanno.

**Grado di istruzione (tavole 1.31, 1.32):**

La modalità “Laurea” comprende le specializzazioni post laurea e/o i dottorati di ricerca.

**Grado di istruzione (tavola 1.12):**

La modalità “Laurea” comprende le specializzazioni e/o i dottorati di ricerca; la modalità “Nessun titolo” comprende gli Alfabeti privi di titolo di studio e gli Analfabeti.

**Grado di istruzione (tavola 2.4):**

La modalità “Laurea” comprende le specializzazioni post laurea e/o i dottorati di ricerca, i diplomi universitari e i diplomi terziari di tipo non universitario.

**Località abitate (tavola 3.3):**

Nelle tavole relative al dettaglio località abitate, sono elencati in ordine alfabetico i comuni e nell'ambito di ciascun comune sono elencati i centri abitati ed i nuclei abitati, entrambi in ordine alfabetico all'interno di ciascuna tipologia e le case sparse. Segue l'indicazione delle eventuali Aree speciali e l'elenco delle relative località abitate. Le denominazioni delle entità territoriali sono state evidenziate con caratteri tipografici differenti. I comuni in neretto maiuscolo, i centri abitati in maiuscolo/tondo chiaro, i nuclei abitati in maiuscolo/minuscolo tondo chiaro, le case sparse in corsivo minuscolo chiaro e le aree speciali (isola amministrativa, zone in contestazione, laghi, eccetera) neretto maiuscolo/minuscolo. I dati di popolazione relativi alle località produttive sono compresi nelle case sparse.

**Nuclei familiari per cittadinanza dei componenti (tavola 1.35):**

La classificazione non contempla i nuclei nei quali il componente straniero sia il figlio. Nel caso di coppie straniere di cittadinanza eterogenea, la cittadinanza indicata è quella della persona di riferimento all'interno del nucleo familiare.

**Posizione nella professione (tavola 1.11):**

La modalità “Indipendenti” comprende Imprenditore, Libero professionista, Lavoratore in proprio, Socio di cooperativa di produzione di beni e/o prestazioni di servizi e Coadiuvante familiare.

**Sezioni di attività economica (tavola 1.11):**

- AGRICOLTURA, CACCIA E SILVICOLTURA comprende: Agricoltura, caccia e silvicoltura.
- PESCA, PISCICOLTURA E SERVIZI CONNESSI comprende: Pesca, piscicoltura e servizi connessi.
- ESTRAZIONE DI MINERALI comprende: Estrazione di carbon fossile, petrolio greggio, minerali, eccetera.
- ATTIVITÀ MANIFATTURIERE comprende: Industria alimentare, delle bevande e del tabacco; Industria tessile, dell'abbigliamento, della lavorazione di pellami e del cuoio; Industria del legno e dei prodotti in legno (esclusi i mobili), della carta, stampa ed editoria; Cokeria, raffineria, industria chimica e farmaceutica, industria della gomma e della plastica; Lavorazione di minerali non metalliferi (cemento, vetro, ceramica, eccetera); Siderurgia, industria metalmeccanica, elettronica e fabbricazione di mezzi di trasporto; Fabbricazione di mobili e altre industrie manifatturiere compreso il recupero e la preparazione per il riciclaggio.
- PRODUZIONE E DISTRIBUZIONE DI ENERGIA ELETTRICA, GAS E ACQUA comprende: Produzione e distribuzione di energia elettrica, acqua e gas.
- COSTRUZIONI comprende: Costruzioni edili, opere pubbliche e installazioni dei servizi nei fabbricati.
- COMMERCIO ALL'INGROSSO E AL DETTAGLIO; RIPARAZIONE DI AUTOVEICOLI, MOTOCICLI E DI BENI PERSONALI E PER LA CASA comprende: Commercio, manutenzione e riparazione di autoveicoli e motocicli; vendita al dettaglio di carburante per autotrazione; Commercio all'ingrosso e intermediari del commercio, esclusi autoveicoli e motocicli; Commercio al dettaglio, escluso quello di autoveicoli e di motocicli, riparazione di beni personali e per la casa.
- ALBERGHI E RISTORANTI comprende: Alberghi, campeggi, bar, ristoranti, eccetera.

- TRASPORTI, MAGAZZINAGGIO E COMUNICAZIONI comprende: Trasporti (pubblici e privati), magazzinaggio, poste e telecomunicazioni.
- INTERMEDIAZIONE MONETARIA E FINANZIARIA comprende: Credito, assicurazioni, intermediazione monetaria e finanziaria.
- ATTIVITÀ IMMOBILIARI, NOLEGGIO, INFORMATICA, RICERCA, ALTRE ATTIVITÀ PROFESSIONALI E IMPRENDITORIALI comprende: Informatica e attività connesse, ricerca e sviluppo; Attività professionali e di consulenza, immobiliari e di noleggio (studi legali, di progettazione, di mercato, contabilità, vigilanza, pulizia, eccetera).
- PUBBLICA AMMINISTRAZIONE E DIFESA; ASSICURAZIONE SOCIALE OBBLIGATORIA comprende: Pubblica Amministrazione locale e centrale (Ministeri, ANAS), Difesa, attività giudiziarie, sicurezza nazionale, assicurazione sociale obbligatoria.
- ISTRUZIONE comprende: Istruzione e formazione pubblica e privata (compresi: scuole, collegi e accademie militari).
- SANITÀ E ALTRI SERVIZI SOCIALI comprende: Sanità e assistenza sociale pubblica e privata (ospedali civili e militari, studi medici, ambulatori, case di riposo, eccetera).
- ALTRI SERVIZI PUBBLICI, SOCIALI E PERSONALI comprende: Organizzazioni associative, politiche e sindacali; Attività ricreative, culturali e sportive; Altre attività di servizi (tintorie, istituti di bellezza, servizi di posteggiatori, smaltimento di rifiuti solidi, eccetera).
- SERVIZI DOMESTICI PRESSO FAMIGLIE E CONVIVENZE comprende: Servizi domestici presso famiglie e convivenze (a tale settore di attività fanno riferimento ad esempio i collaboratori domestici, i giardinieri, gli autisti, i custodi, i/le baby sitter, eccetera).
- ORGANIZZAZIONI ED ORGANISMI EXTRATERRITORIALI comprende: Organizzazioni ed organismi extraterritoriali (ONU, FAO, ambasciate in Italia, eccetera).

**Sezioni di attività economica (tavola 2.7):**

- AGRICOLTURA comprende: Agricoltura, caccia e silvicoltura; Pesca, piscicoltura e servizi connessi.
- INDUSTRIA comprende: Estrazione di carbon fossile, petrolio greggio, minerali, ecc; Industria alimentare, delle bevande e del tabacco; Industria tessile, dell'abbigliamento, della lavorazione di pellami e del cuoio; Industria del legno e dei prodotti in legno (esclusi i mobili), della carta, stampa ed editoria; Cokeria, raffineria, industria chimica e farmaceutica, industria della gomma e della plastica; Lavorazione di minerali non metalliferi (cemento, vetro, ceramica, eccetera); Siderurgia, industria metalmeccanica, elettronica e fabbricazione di mezzi di trasporto; Fabbricazione di mobili e altre industrie manifatturiere compreso il recupero e la preparazione per il riciclaggio; Produzione e distribuzione di energia elettrica, acqua e gas; Costruzioni edili, opere pubbliche e installazioni dei servizi nei fabbricati.
- COMMERCIO comprende: Commercio, manutenzione e riparazione di autoveicoli e motocicli; vendita al dettaglio di carburante per autotrazione; Commercio all'ingrosso e intermediari del commercio, esclusi autoveicoli e motocicli; Commercio al dettaglio, escluso quello di autoveicoli e di motocicli, riparazione di beni personali e per la casa; Alberghi, campeggi, bar, ristoranti, eccetera.
- TRASPORTI E COMUNICAZIONI comprende: Trasporti (pubblici e privati), magazzinaggio, poste e comunicazioni.
- CREDITO E ASSICURAZIONI, SERVIZI ALLE IMPRESE, NOLEGGIO comprende: Credito, assicurazioni, intermediazione monetaria e finanziaria; Informatica e attività connesse, ricerca e sviluppo; Attività professionali e di consulenza, immobiliari e di noleggio (studi legali, di progettazione, di mercato, contabilità, vigilanza, pulizia eccetera).
- ALTRE ATTIVITÀ comprende: Pubblica amministrazione locale e centrale (Ministeri, Anas), Difesa, attività giudiziarie, sicurezza nazionale, assicurazione sociale obbligatoria; Istruzione e formazione pubblica e privata (ospedali civili e militari, studi medici, ambulatori, case di riposo, eccetera); Organizzazioni associative, politiche e sindacali; Attività ricreative, culturali e sportive; Altre attività di servizi (tintorie, istituti di bellezza, servizi di posteggiatori, smaltimento rifiuti solidi, eccetera); Servizi domestici presso famiglie e convivenze (a tale settore di attività fanno riferimento ad esempio i

collaboratori domestici, i giardinieri, gli autisti, i custodi, i/le baby sitter, eccetera); Organizzazioni ed organismi extraterritoriali (Onu, Fao, ambasciate in Italia, eccetera).

#### **Situazione abitativa della famiglia (tavola 1.22):**

Nella categoria “Famiglie che occupano una abitazione” sono conteggiate le sole “famiglie principali” che occupano una abitazione: nei casi in cui un alloggio è occupato da più famiglie tra le quali non sussistono vincoli di natura parentale o affettiva, si definisce “famiglia principale” la famiglia che occupa l'abitazione “a maggior titolo” perché proprietaria o, in generale, perché intestataria del contratto. In questi casi le altre famiglie vengono considerate “Famiglie coabitanti”. Nella categoria “Famiglie senza tetto” sono conteggiate quelle famiglie che non dimorano in abitazione né in altro tipo di alloggio, ad esempio perché vivono per strada o sotto i ponti. Si definiscono invece “Famiglie senza abitazione” le famiglie alloggiate presso i locali di sedi diplomatiche e consolari.

#### **Stato civile (tavola 1.30):**

Nella classificazione adottata per la popolazione straniera residente, la modalità “Coniugati/e” include i “Separati/e di fatto”.

#### **Tipologia di convivenza (tavole 1.26, 1.27, 1.28)**

Nella voce “Altre convivenze” sono comprese le convivenze militari e gli altri corpi accasermati.

#### **Tipologia di edificio (tavola 1.38):**

Nella classificazione adottata la modalità “Senza edificio o complesso di edifici” si riferisce alle abitazioni che sono state censite all'interno di un edificio escluso dal piano di rilevazione.

#### **Zone in contestazione (tavola 3.3 e tavola C in Appendice):**

Nei territori in contestazione, allo scopo di evitare omissioni o duplicazioni, la rilevazione censuaria è stata affidata ad uno solo dei comuni interessati. Si ritiene opportuno precisare che:

- permanendo irrisolta la controversia territoriale, i territori in contestazione sono riportati in ciascuno dei comuni interessati ma, ai fini del calcolo del numero delle aree dei centri abitati e dei nuclei abitati, sono stati considerati solo nel comune incaricato della rilevazione censuaria;
- le controversie relative all'appartenenza all'uno o all'altro comune della popolazione residente nei territori oggetto di contestazione sono state risolte in base alle risultanze anagrafiche, nel senso che sono state computate nella popolazione di ciascun comune le famiglie che risultavano iscritte nella rispettiva anagrafe della popolazione residente. Analogamente gli edifici nei territori in contestazione sono stati conteggiati, di norma, nel territorio del comune incaricato della rilevazione censuaria;
- la superficie stimata delle zone di territorio in contestazione è riportata in appendice alla tavola C.

#### **Cd-rom allegato:**

Se il cd-rom non parte automaticamente aprire un browser, selezionare la voce “Apri” dal menu “File” e scegliere il documento inizio.html.

Nel file in formato pdf “cartogramma comuni” presente nell'area download, sono rappresentati sia i codici che le denominazioni dei comuni. Le aree speciali “isola amministrativa” e “isola marittima”, ove presenti, sono rappresentate con il codice del comune di appartenenza in colore rosso. Il formato di stampa è variabile in dipendenza della estensione della provincia.

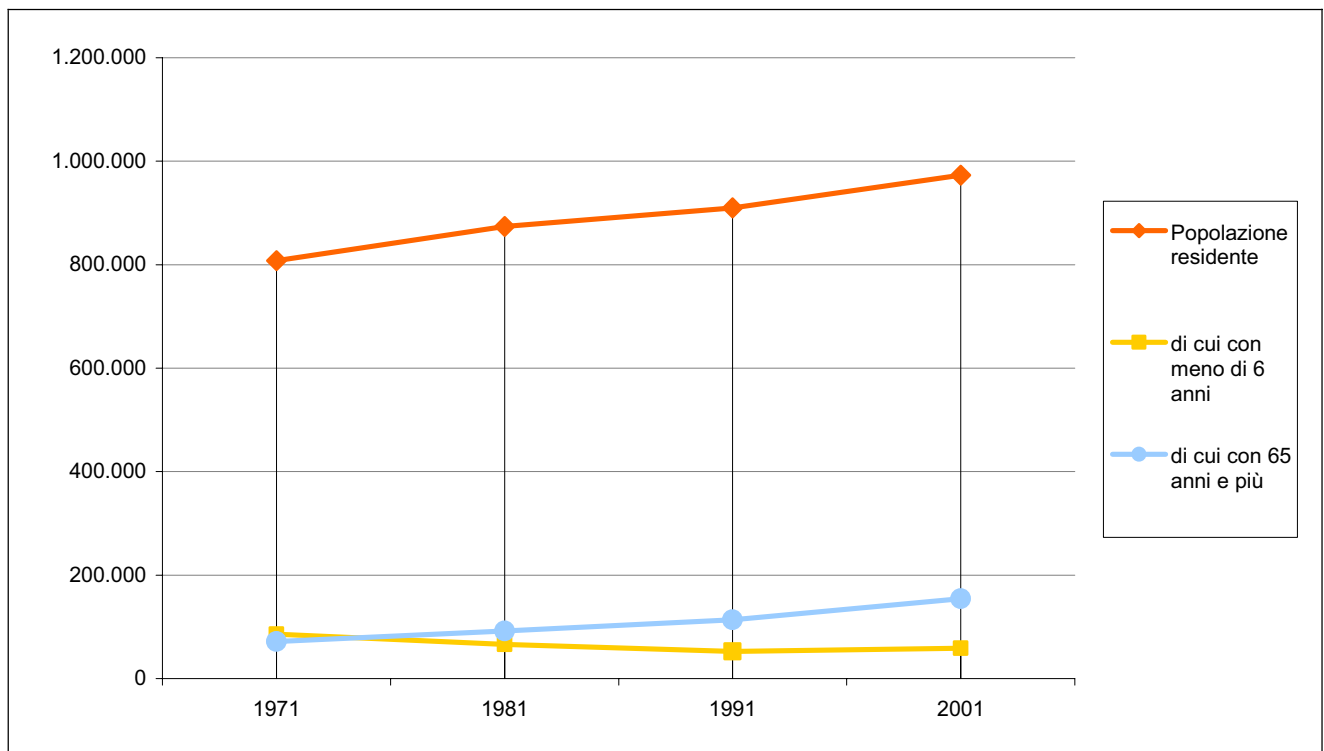




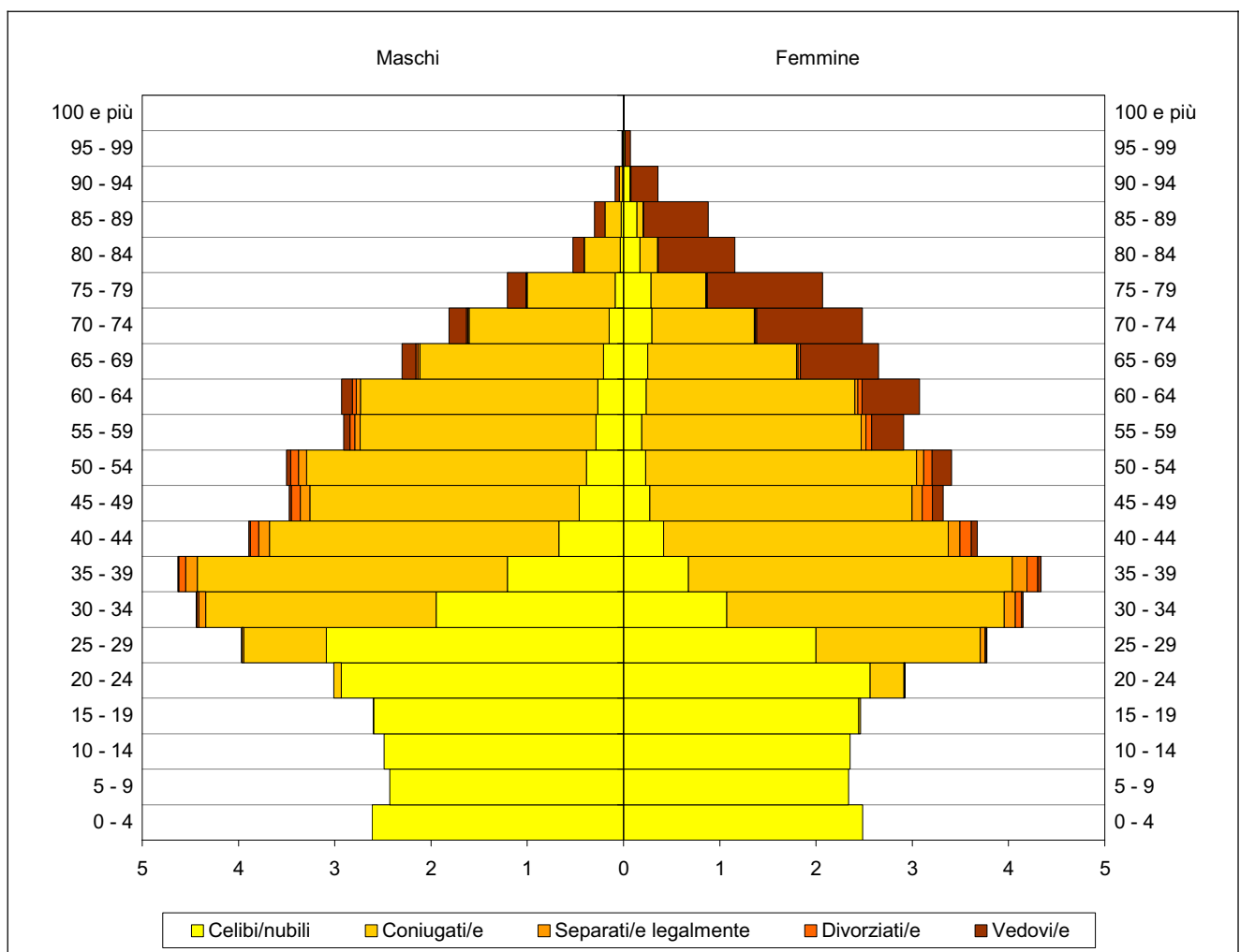
## GRAFICI E CARTOGRAMMI



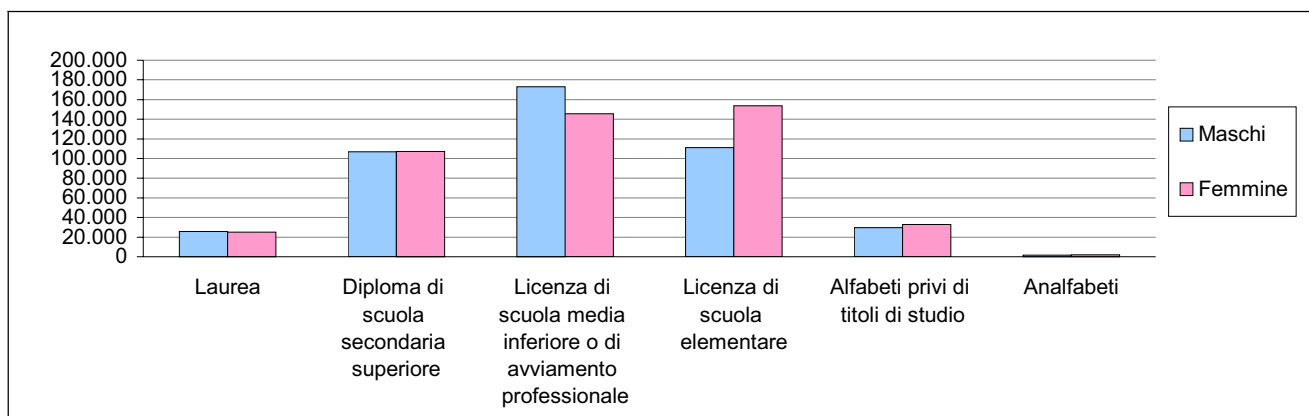
**Figura 1 – Popolazione residente per anno di Censimento**



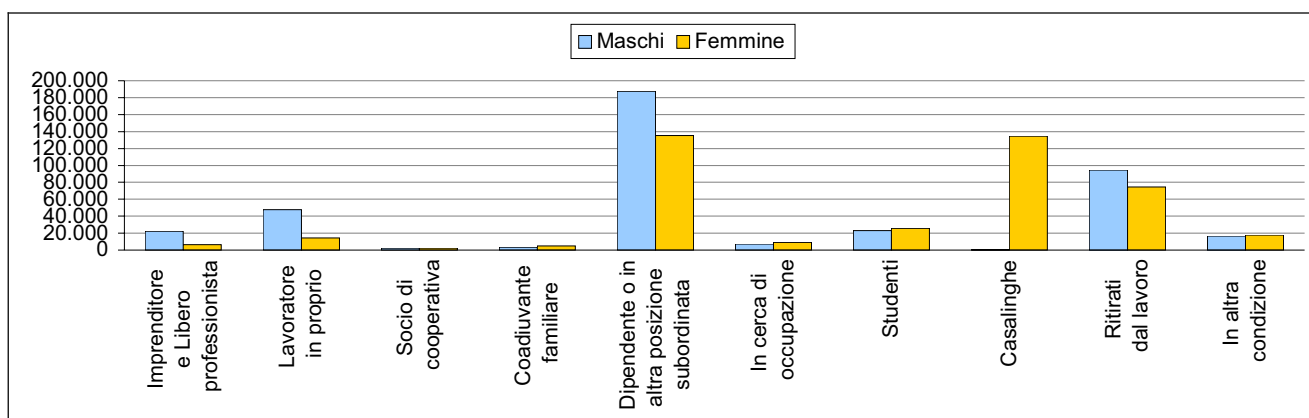
**Figura 2 – Piramide dell'età, sesso e stato civile della popolazione residente**



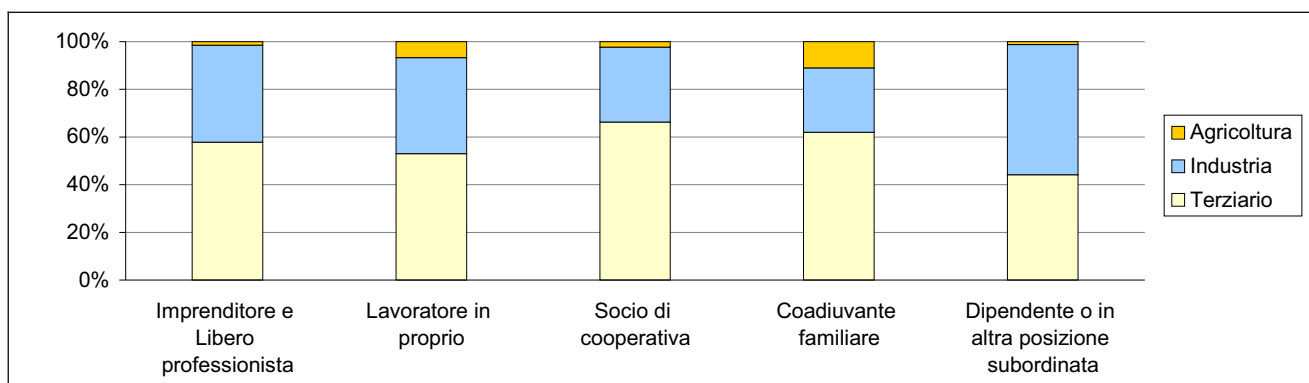
**Figura 3 – Popolazione residente di 6 anni e più per grado di istruzione e sesso**



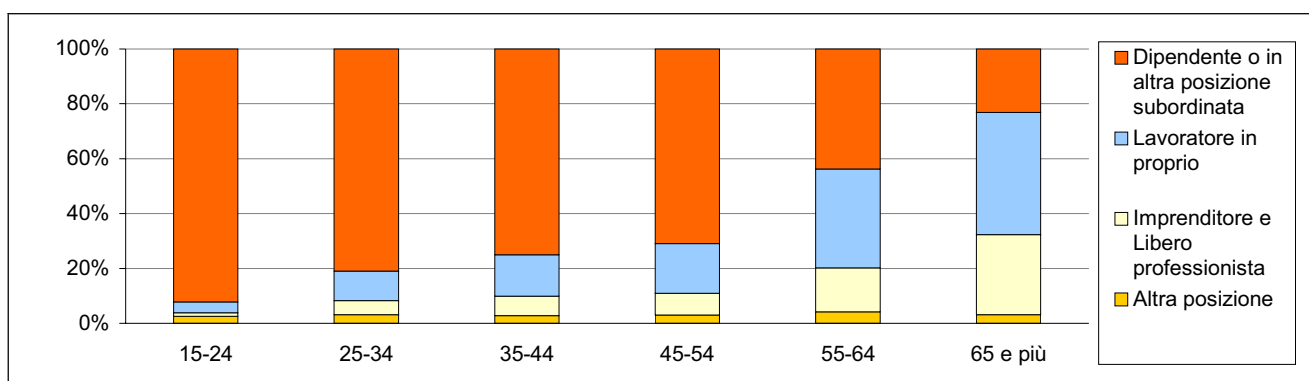
**Figura 4 – Popolazione residente di 15 anni e più per posizione nella professione, condizione e sesso**



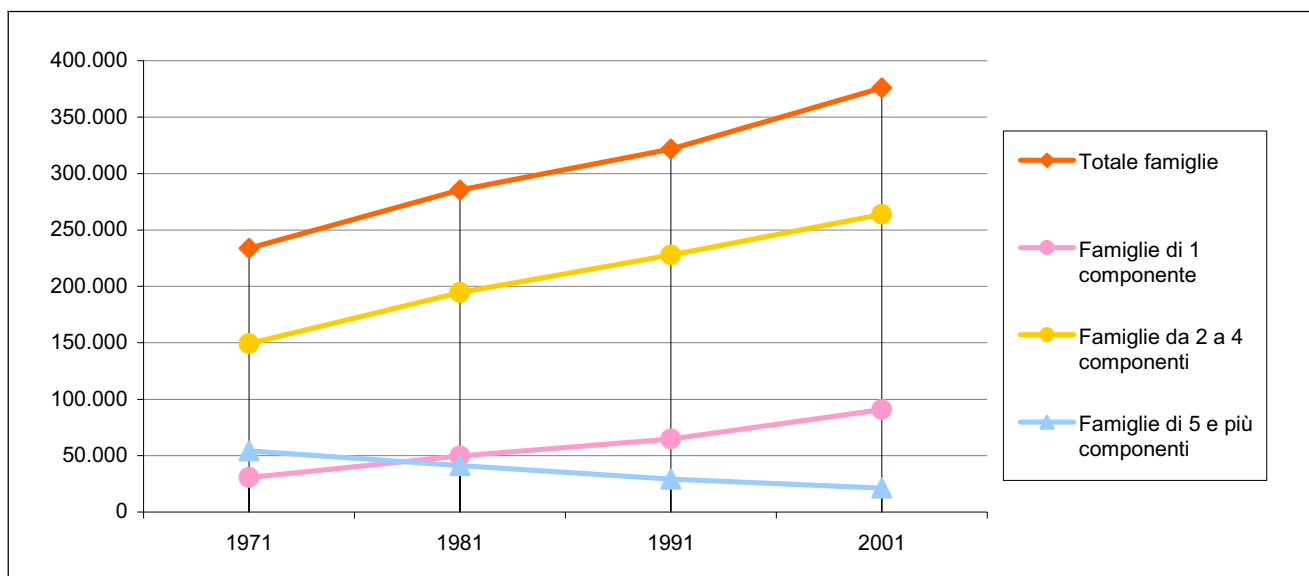
**Figura 5 – Occupati per ramo di attività economica e posizione nella professione**



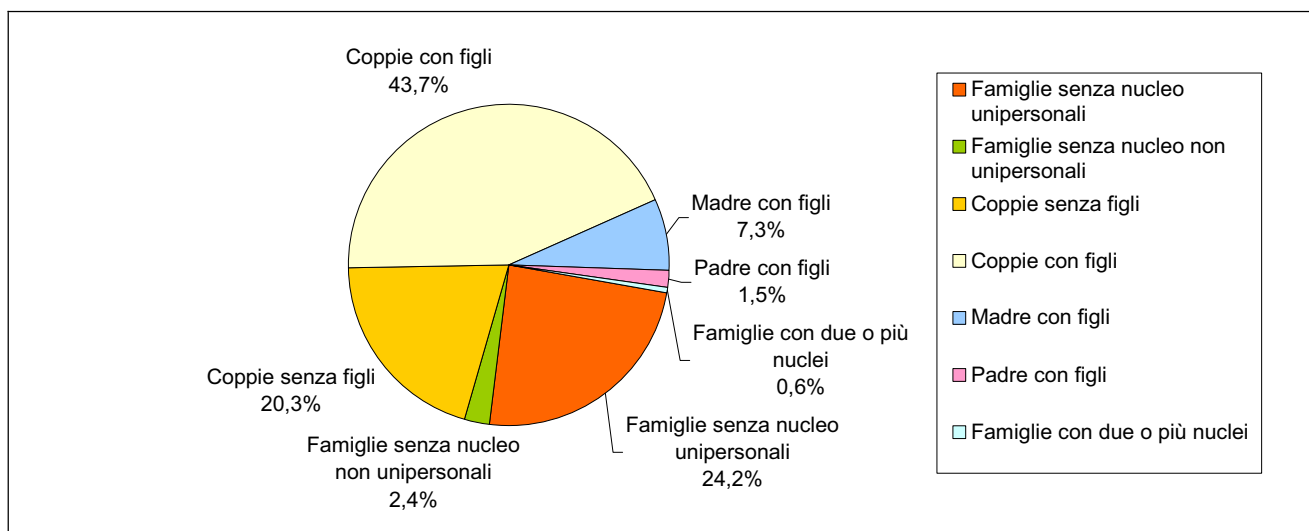
**Figura 6 – Occupati per posizione nella professione e classe di età**



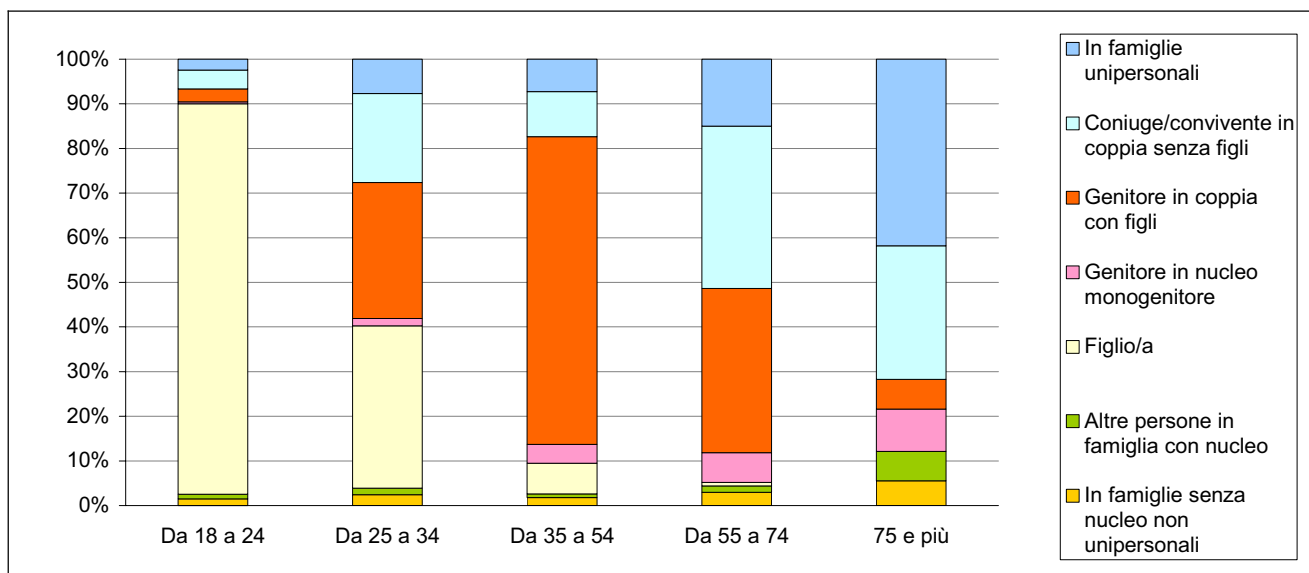
**Figura 7 – Numero di famiglie per numero di componenti e anno di Censimento**



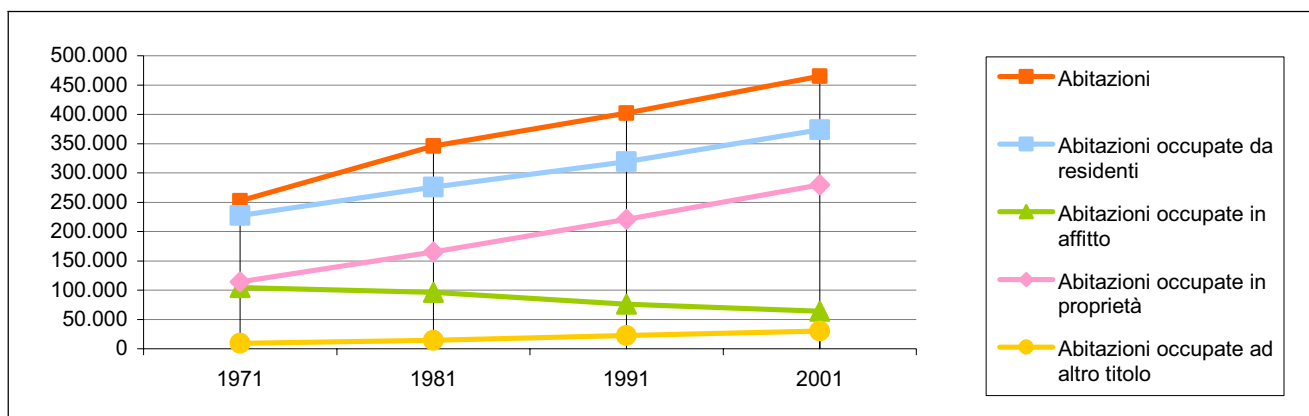
**Figura 8 – Numero di famiglie per tipologia della famiglia**



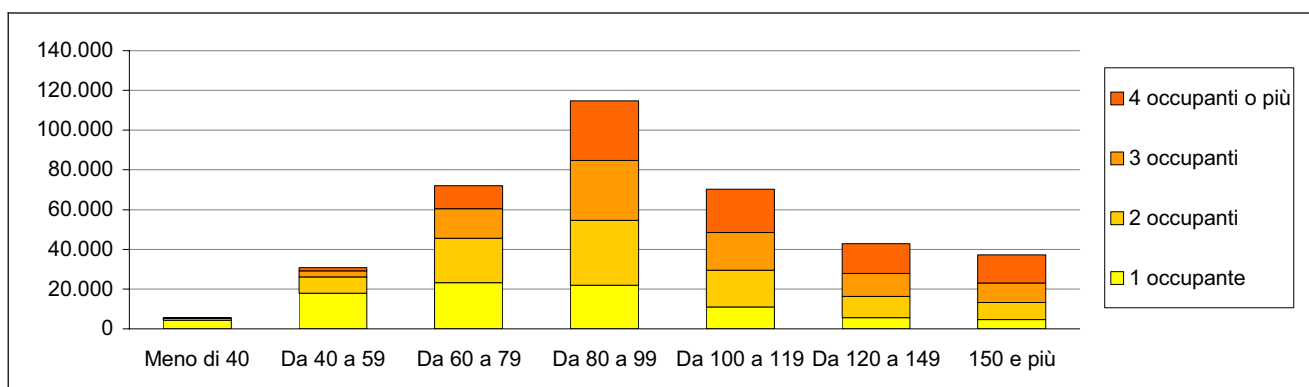
**Figura 9 – Popolazione residente in famiglia di 18 anni e più per posizione nella famiglia e classe d'età**



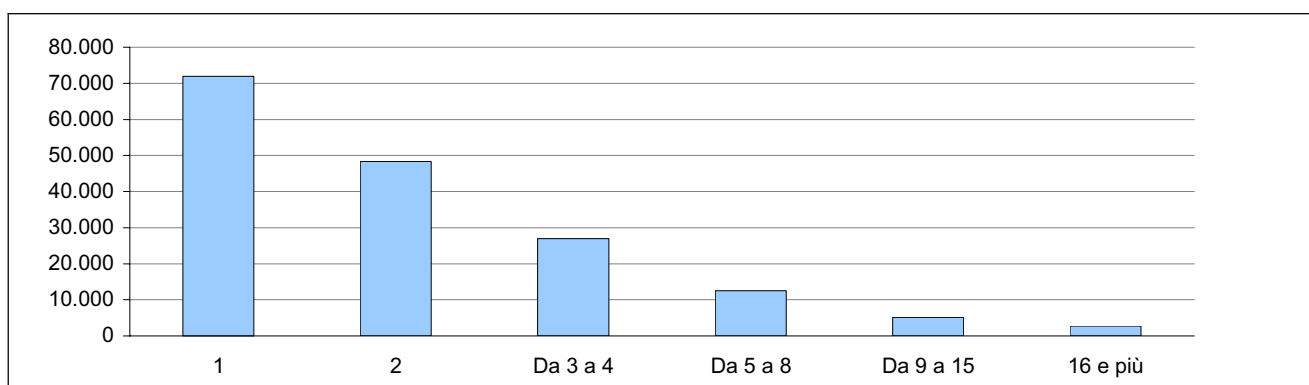
**Figura 10 – Abitazioni e titolo di godimento per anno di Censimento**



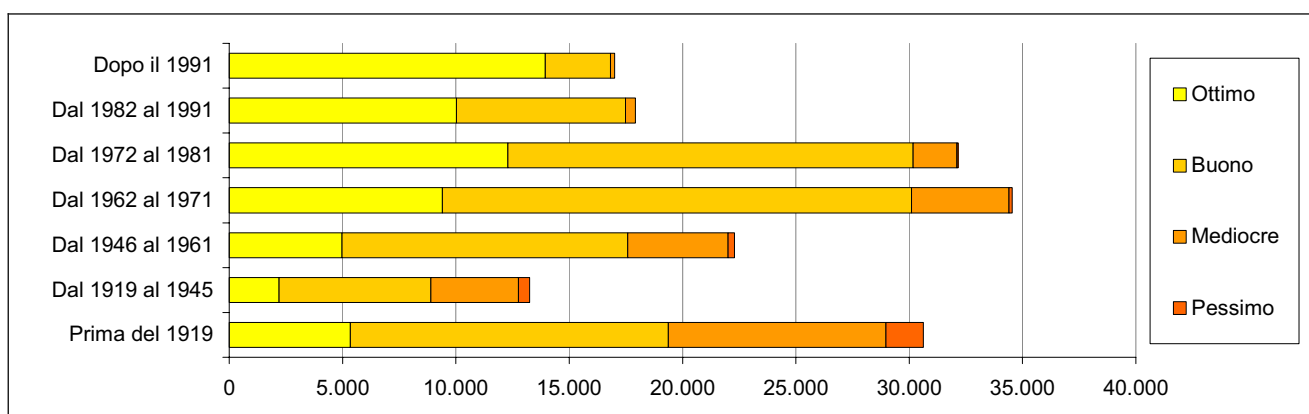
**Figura 11 – Abitazioni occupate da residenti per classi di superficie (in Mq) e numero di occupanti**



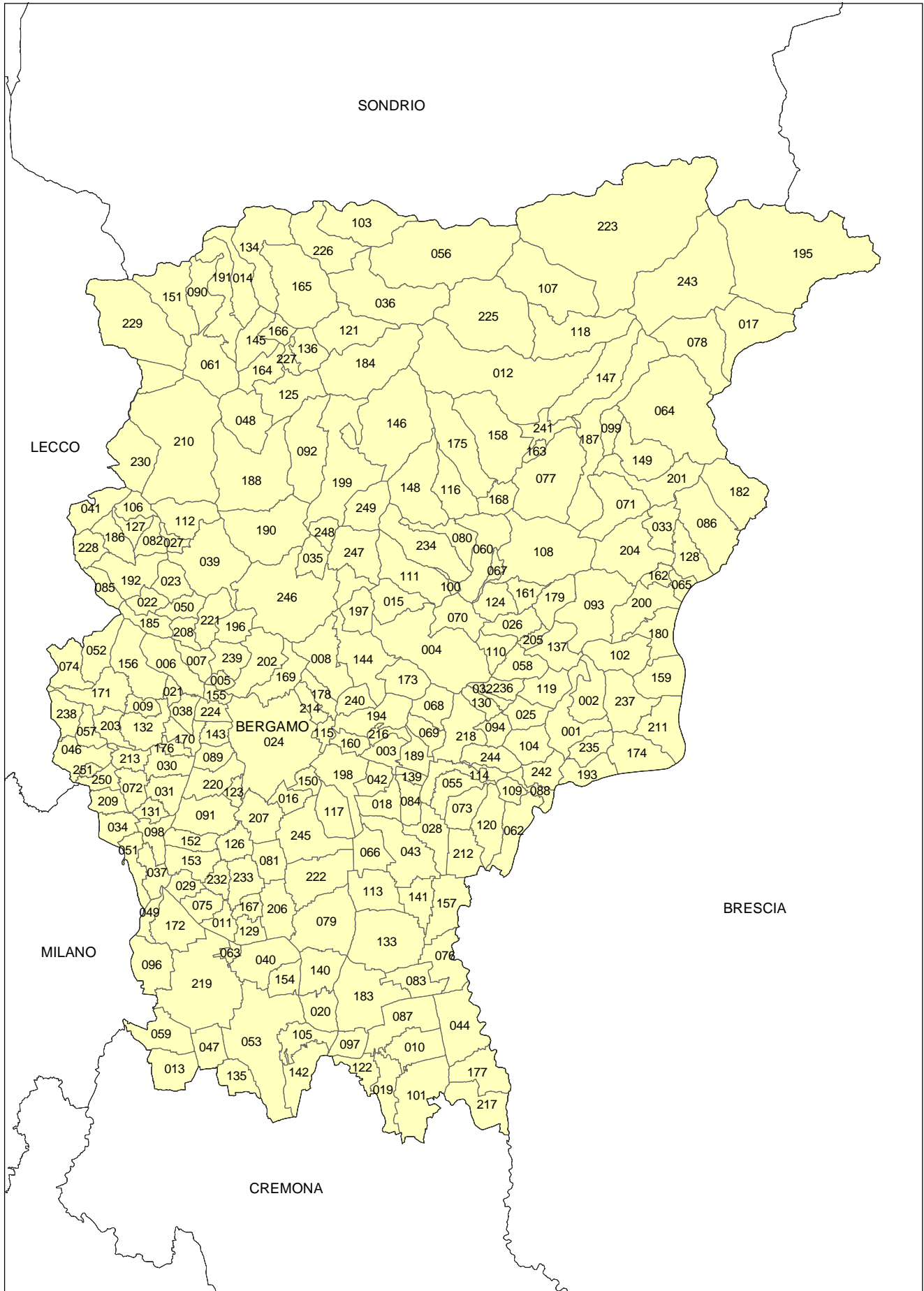
**Figura 12 – Edifici ad uso abitativo per numero di abitazioni nell'edificio**



**Figura 13 – Edifici ad uso abitativo per epoca di costruzione e stato di conservazione**



**Cartogramma 1 - I comuni della provincia di Bergamo**



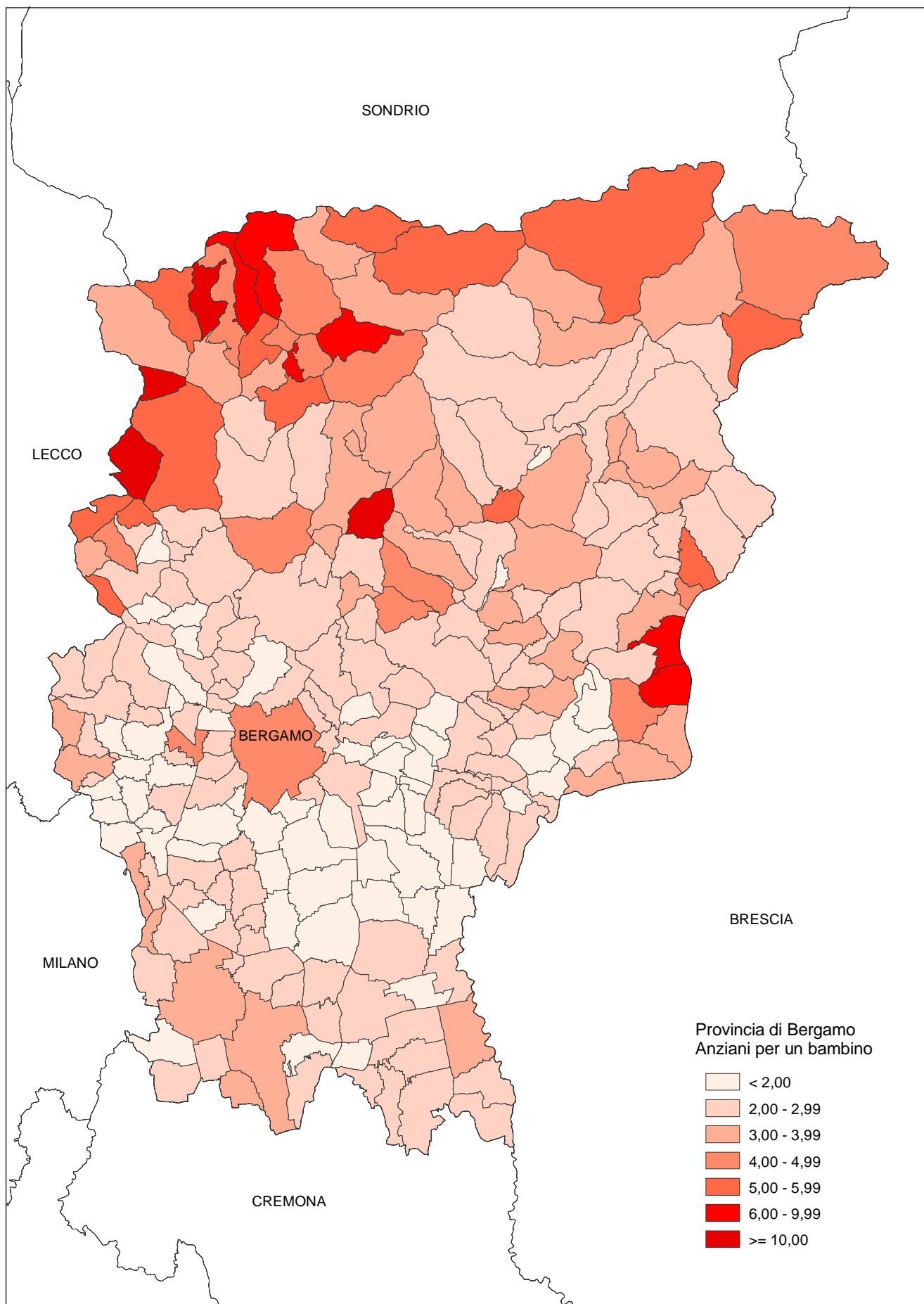
## Legenda Cartogramma 1 - I comuni della provincia di Bergamo

Codice	Denominazione	Codice	Denominazione	Codice	Denominazione	Codice	Denominazione
001	Adrara San Martino	065	Castro	128	Lovere	192	Sant'Omobono Imagna
002	Adrara San Rocco	066	Cavernago	129	Lurano	193	Sarnico
003	Albano Sant'Alessandro	067	Cazzano Sant'Andrea	130	Luzzana	194	Scanzorosciate
004	Albino	068	Cenate Sopra	131	Madone	195	Schilpario
005	Almè	069	Cenate Sotto	132	Mapello	196	Sedrìna
006	Almenno San Bartolomeo	070	Cene	133	Martinengo	197	Selvino
007	Almenno San Salvatore	071	Cerete	134	Mezzoldo	198	Seriate
008	Alzano Lombardo	072	Chignolo d'Isola	135	Misano di Gera d'Adda	199	Serina
009	Ambivere	073	Chiuduno	136	Moio de' Calvi	200	Solto Collina
010	Antegnate	074	Cisano Bergamasco	137	Monasterolo del Castello	201	Songavazzo
011	Arcene	075	Ciserano	139	Montello	202	Soriso
012	Ardesio	076	Cividate al Piano	140	Morengo	203	Sotto il Monte Giovanni XXIII
013	Arzago d'Adda	077	Clusone	141	Mornico al Serio	204	Sovere
014	Averara	078	Colere	142	Mozzanica	205	Spinone al Lago
015	Aviatico	079	Cologno al Serio	143	Mozzo	206	Spirano
016	Azzano San Paolo	080	Colzate	144	Nembro	207	Stezzano
017	Azzone	081	Comun Nuovo	145	Olmo al Brembo	208	Strozza
018	Bagnatica	082	Corna Imagna	146	Oltre il Colle	209	Suisio
019	Barbata	083	Cortenuova	147	Oltressenda Alta	210	Taleggio
020	Bariano	084	Costa di Mezzate	148	Oneta	211	Tavernola Bergamasca
021	Barzana	085	Costa Valle Imagna	149	Onore	212	Telgate
022	Bedulita	086	Costa Volpino	150	Orio al Serio	213	Terno d'Isola
023	Berbenno	087	Covo	151	Ornica	214	Torre Boldone
024	Bergamo	088	Credaro	152	Osio Sopra	216	Torre de' Roveri
025	Berzo San Fermo	089	Curno	153	Osio Sotto	217	Torre Pallavicina
026	Bianzano	090	Cusio	154	Pagazzano	218	Trescore Balneario
027	Blello	091	Dalmine	155	Paladina	219	Treviglio
028	Bolgare	092	Dossena	156	Palazzago	220	Treviolo
029	Boltiere	093	Endine Gaiano	157	Palosco	221	Ubiale Clanezzo
030	Bonate Sopra	094	Entratico	158	Parre	222	Urgnano
031	Bonate Sotto	096	Fara Gera d'Adda	159	Parzanica	223	Valbondione
032	Borgo di Terzo	097	Fara Olivana con Sola	160	Pedrengo	224	Valbrembo
033	Bossico	098	Filago	161	Peia	225	Valgoglio
034	Bottanuco	099	Fino del Monte	162	Pianico	226	Valleve
035	Bracca	100	Fiorano al Serio	163	Piarlo	227	Valnegra
036	Branzi	101	Fontanella	164	Piazza Brembana	228	Valsecca
037	Brembate	102	Fonteno	165	Piazzatorre	229	Valtorta
038	Brembate di Sopra	103	Foppolo	166	Piazzolo	230	Vedeseta
039	Brembilla	104	Foresto Sparso	167	Pognano	232	Verdellino
040	Brignano Gera d'Adda	105	Fornovo San Giovanni	168	Ponte Nossa	233	Verdello
041	Brumano	106	Fuipiano Valle Imagna	169	Ponteranica	234	Vertova
042	Brusaporto	107	Gandellino	170	Ponte San Pietro	235	Viadanica
043	Calcinate	108	Gandino	171	Pontida	236	Vigano San Martino
044	Calcio	109	Gandosso	172	Pontirolo Nuovo	237	Vigolo
046	Calusco d'Adda	110	Gaverina Terme	173	Pradalunga	238	Villa d'Adda
047	Calvenzano	111	Gazzaniga	174	Predore	239	Villa d'Almè
048	Camerata Cornello	112	Gerosa	175	Premolo	240	Villa di Serio
049	Canonica d'Adda	113	Ghisalba	176	Presezzo	241	Villa d'Ogna
050	Capizzone	114	Gorlago	177	Pumenengo	242	Villongo
051	Capriate San Gervasio	115	Gorle	178	Ranica	243	Vilminore di Scalve
052	Caprino Bergamasco	116	Gorno	179	Ranzanico	244	Zandobbio
053	Caravaggio	117	Grassobbio	180	Riva di Solto	245	Zanica
055	Carobbio degli Angeli	118	Gromo	182	Rogno	246	Zogno
056	Carona	119	Grone	183	Romano di Lombardia	247	Costa Serina
057	Carvico	120	Grumello del Monte	184	Roncobello	248	Algua
058	Casazza	121	Isola di Fondra	185	Roncola	249	Cornalba
059	Casirate d'Adda	122	Isso	186	Rota d'Imagna	250	Medolago
060	Casnigo	123	Lallio	187	Rovetta	251	Solza
061	Cassiglio	124	Lefte	188	San Giovanni Bianco		
062	Castelli Calepio	125	Lenna	189	San Paolo d'Argon		
063	Castel Rozzone	126	Levate	190	San Pellegrino Terme		
064	Castione della Presolana	127	Locatello	191	Santa Brigida		

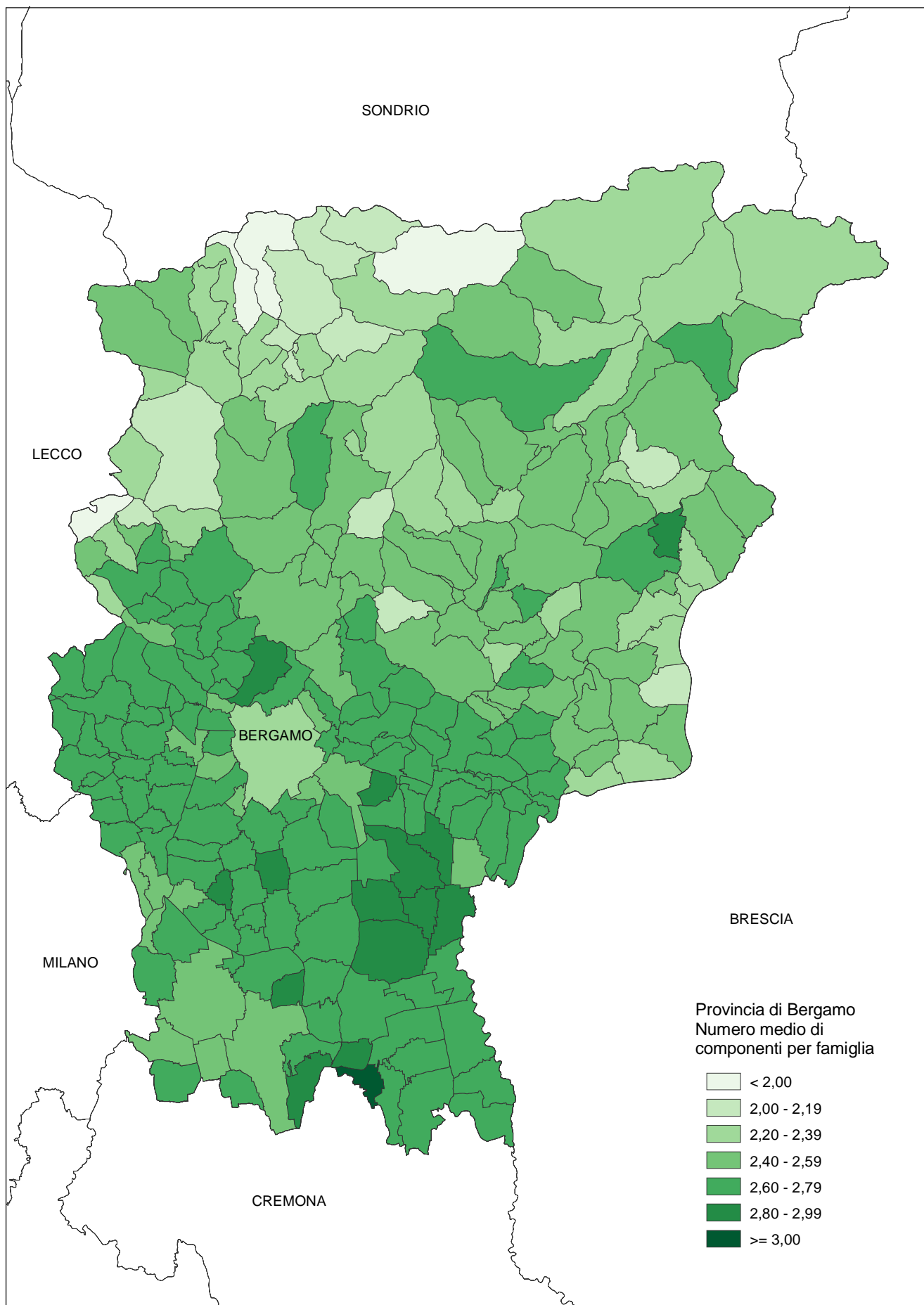
Nota: Le aree speciali "Isola Amministrativa" e "Isola Marittima", ove presenti, sono rappresentate prive di codice.



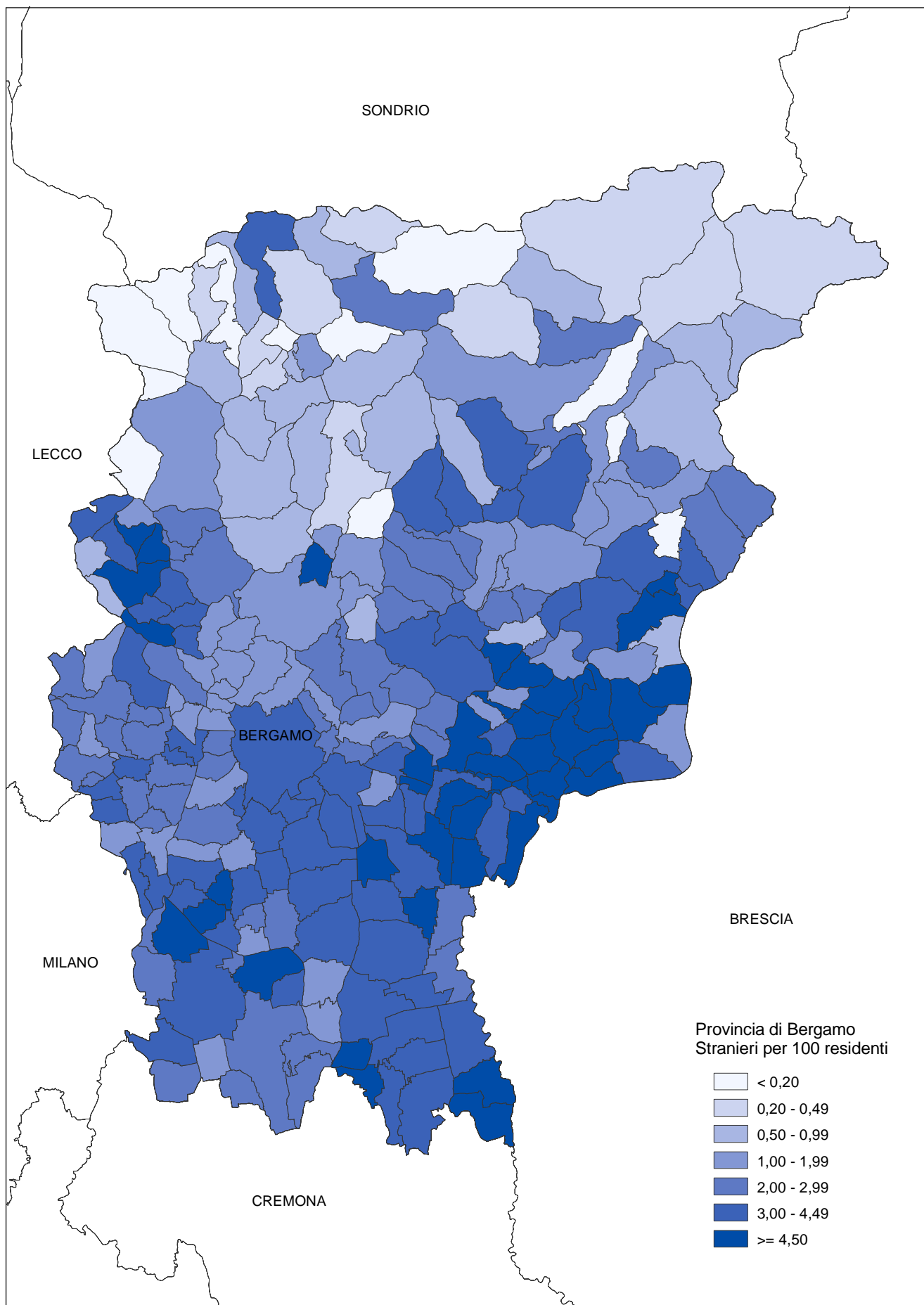
Cartogramma 2 - Anziani per un bambino



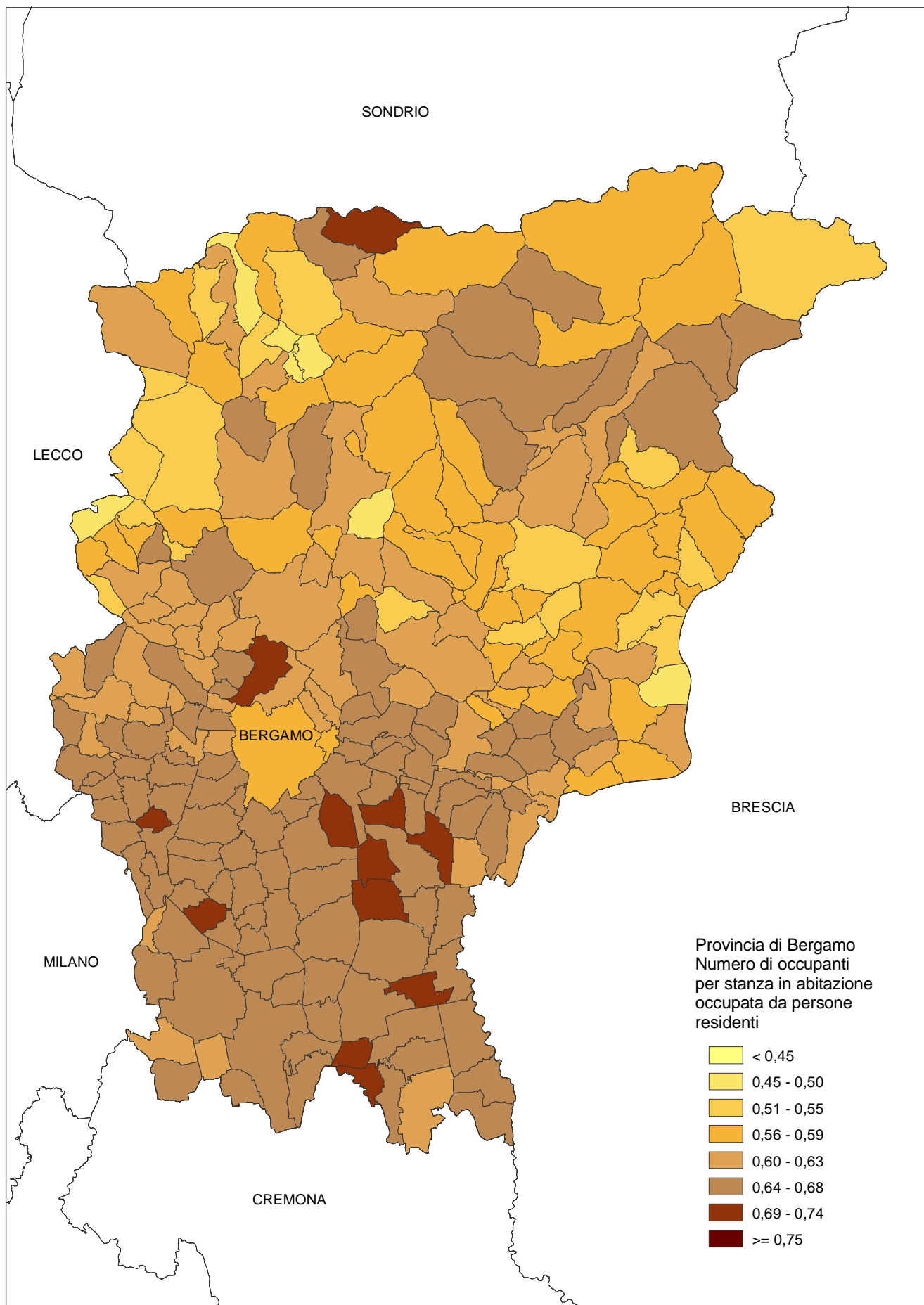
Cartogramma 3 - Numero medio di componenti per famiglia



Cartogramma 4 - Stranieri per 100 residenti



Cartogramma 5 - Numero di occupanti per stanza in abitazione occupata da persone residenti



## PARTE PRIMA – DATI PROVINCIALI



## Capitolo 1 - Dati provinciali

**Tavola 1.1 - Popolazione residente, stranieri residenti, in famiglia e in convivenza, numero di comuni, di famiglie e di convivenze, per classe di ampiezza demografica dei comuni**

CLASSI DI AMPIEZZA DEMOGRAFICA DEI COMUNI	N. Comuni	Popolazione residente		Famiglie		Popolazione residente in famiglia		Convivenze con almeno una persona residente	Popolazione residente in convivenza	
		Totale	Di cui stranieri	Totale	Di cui in coabitazione	Totale	Di cui stranieri		Totale	Di cui stranieri
Fino a 500	26	7.133	78	3.233	6	7.131	78	1	2	-
501-1.000	36	26.952	902	10.928	62	26.903	902	11	49	-
1.001-2.000	39	53.811	1.710	21.070	206	53.603	1.707	36	208	3
2.001-3.000	31	75.986	2.273	28.500	201	75.802	2.269	24	184	4
3.001-4.000	26	90.337	2.680	34.055	207	89.857	2.646	39	480	34
4.001-5.000	31	141.855	4.941	52.746	368	140.598	4.933	58	1.257	8
5.001-10.000	44	306.114	9.542	114.938	721	303.306	9.514	122	2.808	28
10.001-15.000	5	58.255	1.617	22.497	128	57.890	1.614	18	365	3
15.001-20.000	2	32.028	1.094	12.248	22	31.805	1.094	12	223	-
20.001-30.000	3	67.515	2.312	26.694	135	67.173	2.308	24	342	4
30.001-40.000	-	-	-	-	-	-	-	-	-	-
40.001-50.000	-	-	-	-	-	-	-	-	-	-
50.001-65.000	-	-	-	-	-	-	-	-	-	-
65.001-80.000	-	-	-	-	-	-	-	-	-	-
80.001-100.000	-	-	-	-	-	-	-	-	-	-
100.001-250.000	1	113.143	4.599	48.870	588	110.241	4.473	77	2.902	126
250.001-500.000	-	-	-	-	-	-	-	-	-	-
Oltre 500.000	-	-	-	-	-	-	-	-	-	-
<b>Totale</b>	<b>244</b>	<b>973.129</b>	<b>31.748</b>	<b>375.779</b>	<b>2.644</b>	<b>964.309</b>	<b>31.538</b>	<b>422</b>	<b>8.820</b>	<b>210</b>

**Tavola 1.2 - Popolazione residente per stato civile, sesso e singolo anno di età**

ETÀ CLASSI DI ETÀ	Stato civile						Totale
	Celibi/Nubili	Coniugati/e		Separati/e legalmente	Divorziati/e	Vedovi/e	
		Totale	Di cui separati/e di fatto				
TOTALE							
0	10.305	-	-	-	-	-	10.305
1	10.026	-	-	-	-	-	10.026
2	9.934	-	-	-	-	-	9.934
3	9.774	-	-	-	-	-	9.774
4	9.569	-	-	-	-	-	9.569
<b>Meno di 5</b>	<b>49.608</b>	-	-	-	-	-	<b>49.608</b>
5	9.263	-	-	-	-	-	9.263
6	9.392	-	-	-	-	-	9.392
7	9.070	-	-	-	-	-	9.070
8	9.283	-	-	-	-	-	9.283
9	9.372	-	-	-	-	-	9.372
<b>5-9</b>	<b>46.380</b>	-	-	-	-	-	<b>46.380</b>
10	9.551	-	-	-	-	-	9.551
11	9.549	-	-	-	-	-	9.549
12	9.301	-	-	-	-	-	9.301
13	9.643	-	-	-	-	-	9.643
14	9.060	-	-	-	-	-	9.060
<b>10-14</b>	<b>47.104</b>	-	-	-	-	-	<b>47.104</b>
15	9.087	-	-	-	-	-	9.087
16	9.623	3	-	-	-	-	9.626
17	9.880	16	-	1	-	-	9.897
18	10.181	67	1	1	-	1	10.250
19	10.285	125	-	3	-	1	10.414
<b>15-19</b>	<b>49.056</b>	<b>211</b>	<b>1</b>	<b>5</b>	-	<b>2</b>	<b>49.274</b>
20	10.410	227	1	2	-	4	10.643
21	10.292	404	3	5	-	3	10.704
22	10.646	682	13	9	-	6	11.343
23	11.117	1.117	8	12	2	4	12.252
24	10.996	1.758	21	36	5	3	12.798
<b>20-24</b>	<b>53.461</b>	<b>4.188</b>	<b>46</b>	<b>64</b>	<b>7</b>	<b>20</b>	<b>57.740</b>
25	10.824	2.647	25	66	11	9	13.557
26	10.980	3.852	28	93	13	11	14.949
27	10.179	5.018	36	131	31	15	15.374
28	9.208	6.097	45	157	32	19	15.513
29	8.302	7.368	69	209	52	21	15.952
<b>25-29</b>	<b>49.493</b>	<b>24.982</b>	<b>203</b>	<b>656</b>	<b>139</b>	<b>75</b>	<b>75.345</b>
30	7.295	8.492	75	267	81	23	16.158
31	6.446	9.471	81	314	131	22	16.384
32	5.791	10.339	94	400	167	30	16.727
33	5.177	11.138	100	376	217	44	16.952
34	4.684	11.884	106	469	238	56	17.331
<b>30-34</b>	<b>29.393</b>	<b>51.324</b>	<b>456</b>	<b>1.826</b>	<b>834</b>	<b>175</b>	<b>83.552</b>
35	4.595	12.544	122	488	293	58	17.978
36	4.194	13.057	119	503	339	86	18.179
37	3.650	13.279	157	595	361	84	17.969
38	3.099	12.754	125	536	394	96	16.879
39	2.773	12.450	130	534	395	105	16.257
<b>35-39</b>	<b>18.311</b>	<b>64.084</b>	<b>653</b>	<b>2.656</b>	<b>1.782</b>	<b>429</b>	<b>87.262</b>
40	2.570	11.921	130	502	384	109	15.486
41	2.303	12.042	119	486	421	146	15.398
42	2.106	11.842	122	453	409	145	14.955
43	1.896	11.321	98	440	400	158	14.215
44	1.699	10.903	111	420	389	179	13.590
<b>40-44</b>	<b>10.574</b>	<b>58.029</b>	<b>580</b>	<b>2.301</b>	<b>2.003</b>	<b>737</b>	<b>73.644</b>
45	1.582	11.110	127	434	410	203	13.739
46	1.511	10.849	110	425	408	207	13.400
47	1.402	10.612	85	411	389	258	13.072
48	1.322	10.630	96	360	372	270	12.954
49	1.298	10.569	99	350	365	346	12.928
<b>45-49</b>	<b>7.115</b>	<b>53.770</b>	<b>517</b>	<b>1.980</b>	<b>1.944</b>	<b>1.284</b>	<b>66.093</b>
50	1.269	10.896	87	321	342	346	13.174
51	1.307	11.427	94	324	324	413	13.795
52	1.226	11.429	89	329	331	479	13.794
53	1.173	11.150	78	300	321	580	13.524
54	1.011	10.779	84	273	284	584	12.931
<b>50-54</b>	<b>5.986</b>	<b>55.681</b>	<b>432</b>	<b>1.547</b>	<b>1.602</b>	<b>2.402</b>	<b>67.218</b>



**Tavola 1.2 segue - Popolazione residente per stato civile, sesso e singolo anno di età**

ETÀ CLASSI DI ETÀ	Stato civile						Totale
	Celibi/Nubili	Coniugati/e		Separati/e legalmente	Divorziati/e	Vedovi/e	
		Totale	Di cui separati/e di fatto				
TOTALE							
55	1.077	10.813	74	260	290	647	13.087
56	840	8.335	62	198	214	630	10.217
57	920	9.184	56	196	208	788	11.296
58	935	8.608	54	199	184	836	10.762
59	852	9.114	65	151	164	962	11.243
<b>55-59</b>	<b>4.624</b>	<b>46.054</b>	<b>311</b>	<b>1.004</b>	<b>1.060</b>	<b>3.863</b>	<b>56.605</b>
60	1.031	9.418	58	170	196	1.109	11.924
61	1.042	9.772	56	149	184	1.347	12.494
62	1.056	9.429	64	169	159	1.403	12.216
63	930	8.838	48	137	132	1.542	11.579
64	851	7.615	42	114	125	1.500	10.205
<b>60-64</b>	<b>4.910</b>	<b>45.072</b>	<b>268</b>	<b>739</b>	<b>796</b>	<b>6.901</b>	<b>58.418</b>
65	886	7.208	29	84	99	1.515	9.792
66	938	7.295	42	87	102	1.787	10.209
67	845	6.700	36	62	96	1.865	9.568
68	930	6.323	38	74	70	1.980	9.377
69	867	6.089	28	45	70	2.154	9.225
<b>65-69</b>	<b>4.466</b>	<b>33.615</b>	<b>173</b>	<b>352</b>	<b>437</b>	<b>9.301</b>	<b>48.171</b>
70	916	5.690	28	60	71	2.253	8.990
71	932	5.579	21	51	65	2.528	9.155
72	860	4.794	29	33	67	2.440	8.194
73	806	4.417	20	34	52	2.519	7.828
74	822	4.026	16	30	40	2.684	7.602
<b>70-74</b>	<b>4.336</b>	<b>24.506</b>	<b>114</b>	<b>208</b>	<b>295</b>	<b>12.424</b>	<b>41.769</b>
75	732	3.584	15	35	28	2.608	6.987
76	800	3.273	12	21	32	2.746	6.872
77	781	2.814	12	15	36	2.793	6.439
78	701	2.519	16	14	29	2.735	5.998
79	639	2.223	13	18	23	2.645	5.548
<b>75-79</b>	<b>3.653</b>	<b>14.413</b>	<b>68</b>	<b>103</b>	<b>148</b>	<b>13.527</b>	<b>31.844</b>
80	580	1.834	4	13	24	2.564	5.015
81	564	1.599	9	12	17	2.430	4.622
82	308	779	1	5	6	1.461	2.559
83	257	586	3	7	3	1.156	2.009
84	294	589	1	6	10	1.255	2.154
<b>80-84</b>	<b>2.003</b>	<b>5.387</b>	<b>18</b>	<b>43</b>	<b>60</b>	<b>8.866</b>	<b>16.359</b>
85	348	598	3	3	7	1.551	2.507
86	340	553	1	1	4	1.709	2.607
87	348	464	3	1	9	1.617	2.439
88	305	370	4	4	-	1.502	2.181
89	270	276	2	4	4	1.206	1.760
<b>85-89</b>	<b>1.611</b>	<b>2.261</b>	<b>13</b>	<b>13</b>	<b>24</b>	<b>7.585</b>	<b>11.494</b>
<b>90-94</b>	<b>749</b>	<b>435</b>	<b>3</b>	<b>7</b>	<b>9</b>	<b>3.136</b>	<b>4.336</b>
<b>95-99</b>	<b>158</b>	<b>49</b>	<b>1</b>	<b>1</b>	<b>4</b>	<b>623</b>	<b>835</b>
<b>100 e più</b>	<b>15</b>	<b>3</b>	<b>-</b>	<b>-</b>	<b>-</b>	<b>60</b>	<b>78</b>
<b>TOTALE</b>	<b>393.006</b>	<b>484.064</b>	<b>3.857</b>	<b>13.505</b>	<b>11.144</b>	<b>71.410</b>	<b>973.129</b>

Tavola 1.2 segue - Popolazione residente per stato civile, sesso e singolo anno di età

ETÀ CLASSI DI ETÀ	Stato civile						Totale
	Celibi	Coniugati		Separati legalmente	Divorziati	Vedovi	
		Totale	Di cui separati di fatto				
MASCHI							
0	5.311	-	-	-	-	-	5.311
1	5.037	-	-	-	-	-	5.037
2	5.051	-	-	-	-	-	5.051
3	5.103	-	-	-	-	-	5.103
4	4.922	-	-	-	-	-	4.922
<b>Meno di 5</b>	<b>25.424</b>	-	-	-	-	-	<b>25.424</b>
5	4.655	-	-	-	-	-	4.655
6	4.761	-	-	-	-	-	4.761
7	4.590	-	-	-	-	-	4.590
8	4.802	-	-	-	-	-	4.802
9	4.821	-	-	-	-	-	4.821
<b>5-9</b>	<b>23.629</b>	-	-	-	-	-	<b>23.629</b>
10	4.784	-	-	-	-	-	4.784
11	4.961	-	-	-	-	-	4.961
12	4.739	-	-	-	-	-	4.739
13	5.036	-	-	-	-	-	5.036
14	4.674	-	-	-	-	-	4.674
<b>10-14</b>	<b>24.194</b>	-	-	-	-	-	<b>24.194</b>
15	4.698	-	-	-	-	-	4.698
16	4.877	1	-	-	-	-	4.878
17	5.109	2	-	1	-	-	5.112
18	5.193	7	-	1	-	-	5.201
19	5.396	19	-	-	-	1	5.416
<b>15-19</b>	<b>25.273</b>	<b>29</b>	-	<b>2</b>	-	<b>1</b>	<b>25.305</b>
20	5.403	23	-	1	-	-	5.427
21	5.410	53	-	1	-	-	5.464
22	5.550	109	5	1	-	1	5.661
23	6.044	203	1	2	1	-	6.250
24	6.123	364	4	3	2	-	6.492
<b>20-24</b>	<b>28.530</b>	<b>752</b>	<b>10</b>	<b>8</b>	<b>3</b>	<b>1</b>	<b>29.294</b>
25	6.262	637	6	9	-	1	6.909
26	6.521	1.070	9	24	4	1	7.620
27	6.258	1.622	16	35	9	1	7.925
28	5.712	2.168	11	40	6	2	7.928
29	5.295	2.860	24	63	10	4	8.232
<b>25-29</b>	<b>30.048</b>	<b>8.357</b>	<b>66</b>	<b>171</b>	<b>29</b>	<b>9</b>	<b>38.614</b>
30	4.674	3.587	31	93	12	8	8.374
31	4.241	4.132	31	108	28	1	8.510
32	3.783	4.747	40	142	42	5	8.719
33	3.340	5.196	50	152	61	5	8.754
34	2.913	5.616	51	201	75	7	8.812
<b>30-34</b>	<b>18.951</b>	<b>23.278</b>	<b>203</b>	<b>696</b>	<b>218</b>	<b>26</b>	<b>43.169</b>
35	2.994	6.089	57	198	103	9	9.393
36	2.686	6.390	61	219	138	17	9.450
37	2.324	6.548	71	270	133	13	9.288
38	1.971	6.218	55	225	168	17	8.599
39	1.756	6.125	74	256	152	23	8.312
<b>35-39</b>	<b>11.731</b>	<b>31.370</b>	<b>318</b>	<b>1.168</b>	<b>694</b>	<b>79</b>	<b>45.042</b>
40	1.608	5.896	65	242	169	15	7.930
41	1.412	6.035	51	232	189	32	7.900
42	1.298	5.969	64	215	187	24	7.693
43	1.187	5.755	47	199	158	28	7.327
44	1.026	5.600	58	212	157	29	7.024
<b>40-44</b>	<b>6.531</b>	<b>29.255</b>	<b>285</b>	<b>1.100</b>	<b>860</b>	<b>128</b>	<b>37.874</b>
45	976	5.596	70	190	174	25	6.961
46	974	5.515	57	198	205	28	6.920
47	876	5.403	40	213	196	43	6.731
48	839	5.326	50	183	176	44	6.568
49	801	5.410	49	175	159	66	6.611
<b>45-49</b>	<b>4.466</b>	<b>27.250</b>	<b>266</b>	<b>959</b>	<b>910</b>	<b>206</b>	<b>33.791</b>
50	800	5.417	51	161	144	64	6.586
51	842	5.792	51	168	156	74	7.032
52	754	5.834	43	170	169	90	7.017
53	740	5.678	45	160	157	97	6.832
54	617	5.571	48	153	151	101	6.593
<b>50-54</b>	<b>3.753</b>	<b>28.292</b>	<b>238</b>	<b>812</b>	<b>777</b>	<b>426</b>	<b>34.060</b>

**Tavola 1.2 segue - Popolazione residente per stato civile, sesso e singolo anno di età**

ETÀ CLASSI DI ETÀ	Stato civile						Totale
	Celibi	Coniugati		Separati legalmente	Divorziati	Vedovi	
		Totale	Di cui separati di fatto				
MASCHI							
55	654	5.634	41	136	125	111	6.660
56	509	4.360	31	100	100	99	5.168
57	551	4.702	22	109	100	124	5.586
58	546	4.446	31	111	75	145	5.323
59	531	4.710	38	84	84	138	5.547
<b>55-59</b>	<b>2.791</b>	<b>23.852</b>	<b>163</b>	<b>540</b>	<b>484</b>	<b>617</b>	<b>28.284</b>
60	583	4.972	31	101	97	183	5.936
61	565	5.175	25	85	94	201	6.120
62	543	5.033	39	79	78	203	5.936
63	497	4.759	34	77	64	269	5.666
64	420	4.056	24	72	53	230	4.831
<b>60-64</b>	<b>2.608</b>	<b>23.995</b>	<b>153</b>	<b>414</b>	<b>386</b>	<b>1.086</b>	<b>28.489</b>
65	426	3.883	15	46	43	233	4.631
66	426	4.019	26	47	59	266	4.817
67	404	3.701	21	41	42	285	4.473
68	408	3.576	22	42	32	306	4.364
69	351	3.387	16	30	24	308	4.100
<b>65-69</b>	<b>2.015</b>	<b>18.566</b>	<b>100</b>	<b>206</b>	<b>200</b>	<b>1.398</b>	<b>22.385</b>
70	350	3.216	13	33	35	344	3.978
71	325	3.192	9	32	32	356	3.937
72	289	2.781	16	24	30	322	3.446
73	253	2.573	12	19	28	339	3.212
74	249	2.392	6	17	14	386	3.058
<b>70-74</b>	<b>1.466</b>	<b>14.154</b>	<b>56</b>	<b>125</b>	<b>139</b>	<b>1.747</b>	<b>17.631</b>
75	200	2.097	9	24	12	378	2.711
76	210	2.003	7	12	14	365	2.604
77	184	1.738	6	6	20	411	2.359
78	151	1.602	7	7	11	378	2.149
79	117	1.431	6	7	11	341	1.907
<b>75-79</b>	<b>862</b>	<b>8.871</b>	<b>35</b>	<b>56</b>	<b>68</b>	<b>1.873</b>	<b>11.730</b>
80	118	1.194	3	8	9	319	1.648
81	94	1.080	7	10	5	297	1.486
82	42	531	-	5	2	195	775
83	30	395	-	4	3	164	596
84	51	414	1	1	2	143	611
<b>80-84</b>	<b>335</b>	<b>3.614</b>	<b>11</b>	<b>28</b>	<b>21</b>	<b>1.118</b>	<b>5.116</b>
85	65	430	1	3	1	203	702
86	42	409	1	-	1	239	691
87	51	319	2	1	4	239	614
88	44	275	3	3	-	209	531
89	37	201	2	1	1	166	406
<b>85-89</b>	<b>239</b>	<b>1.634</b>	<b>9</b>	<b>8</b>	<b>7</b>	<b>1.056</b>	<b>2.944</b>
<b>90-94</b>	<b>86</b>	<b>343</b>	<b>-</b>	<b>2</b>	<b>-</b>	<b>426</b>	<b>857</b>
<b>95-99</b>	<b>12</b>	<b>37</b>	<b>-</b>	<b>-</b>	<b>1</b>	<b>93</b>	<b>143</b>
<b>100 e più</b>	<b>-</b>	<b>2</b>	<b>-</b>	<b>-</b>	<b>-</b>	<b>8</b>	<b>10</b>
<b>TOTALE</b>	<b>212.944</b>	<b>243.651</b>	<b>1.913</b>	<b>6.295</b>	<b>4.797</b>	<b>10.298</b>	<b>477.985</b>

Tavola 1.2 segue - Popolazione residente per stato civile, sesso e singolo anno di età

ETÀ CLASSI DI ETÀ	Stato civile						Totale
	Nubili	Coniugate		Separate legalmente	Divorziate	Vedove	
		Totale	Di cui separate di fatto				
FEMMINE							
0	4.994	-	-	-	-	-	4.994
1	4.989	-	-	-	-	-	4.989
2	4.883	-	-	-	-	-	4.883
3	4.671	-	-	-	-	-	4.671
4	4.647	-	-	-	-	-	4.647
<b>Meno di 5</b>	<b>24.184</b>	-	-	-	-	-	<b>24.184</b>
5	4.608	-	-	-	-	-	4.608
6	4.631	-	-	-	-	-	4.631
7	4.480	-	-	-	-	-	4.480
8	4.481	-	-	-	-	-	4.481
9	4.551	-	-	-	-	-	4.551
<b>5-9</b>	<b>22.751</b>	-	-	-	-	-	<b>22.751</b>
10	4.767	-	-	-	-	-	4.767
11	4.588	-	-	-	-	-	4.588
12	4.562	-	-	-	-	-	4.562
13	4.607	-	-	-	-	-	4.607
14	4.386	-	-	-	-	-	4.386
<b>10-14</b>	<b>22.910</b>	-	-	-	-	-	<b>22.910</b>
15	4.389	-	-	-	-	-	4.389
16	4.746	2	-	-	-	-	4.748
17	4.771	14	-	-	-	-	4.785
18	4.988	60	1	-	-	1	5.049
19	4.889	106	-	3	-	-	4.998
<b>15-19</b>	<b>23.783</b>	<b>182</b>	<b>1</b>	<b>3</b>	-	<b>1</b>	<b>23.969</b>
20	5.007	204	1	1	-	4	5.216
21	4.882	351	3	4	-	3	5.240
22	5.096	573	8	8	-	5	5.682
23	5.073	914	7	10	1	4	6.002
24	4.873	1.394	17	33	3	3	6.306
<b>20-24</b>	<b>24.931</b>	<b>3.436</b>	<b>36</b>	<b>56</b>	<b>4</b>	<b>19</b>	<b>28.446</b>
25	4.562	2.010	19	57	11	8	6.648
26	4.459	2.782	19	69	9	10	7.329
27	3.921	3.396	20	96	22	14	7.449
28	3.496	3.929	34	117	26	17	7.585
29	3.007	4.508	45	146	42	17	7.720
<b>25-29</b>	<b>19.445</b>	<b>16.625</b>	<b>137</b>	<b>485</b>	<b>110</b>	<b>66</b>	<b>36.731</b>
30	2.621	4.905	44	174	69	15	7.784
31	2.205	5.339	50	206	103	21	7.874
32	2.008	5.592	54	258	125	25	8.008
33	1.837	5.942	50	224	156	39	8.198
34	1.771	6.268	55	268	163	49	8.519
<b>30-34</b>	<b>10.442</b>	<b>28.046</b>	<b>253</b>	<b>1.130</b>	<b>616</b>	<b>149</b>	<b>40.383</b>
35	1.601	6.455	65	290	190	49	8.585
36	1.508	6.667	58	284	201	69	8.729
37	1.326	6.731	86	325	228	71	8.681
38	1.128	6.536	70	311	226	79	8.280
39	1.017	6.325	56	278	243	82	7.945
<b>35-39</b>	<b>6.580</b>	<b>32.714</b>	<b>335</b>	<b>1.488</b>	<b>1.088</b>	<b>350</b>	<b>42.220</b>
40	962	6.025	65	260	215	94	7.556
41	891	6.007	68	254	232	114	7.498
42	808	5.873	58	238	222	121	7.262
43	709	5.566	51	241	242	130	6.888
44	673	5.303	53	208	232	150	6.566
<b>40-44</b>	<b>4.043</b>	<b>28.774</b>	<b>295</b>	<b>1.201</b>	<b>1.143</b>	<b>609</b>	<b>35.770</b>
45	606	5.514	57	244	236	178	6.778
46	537	5.334	53	227	203	179	6.480
47	526	5.209	45	198	193	215	6.341
48	483	5.304	46	177	196	226	6.386
49	497	5.159	50	175	206	280	6.317
<b>45-49</b>	<b>2.649</b>	<b>26.520</b>	<b>251</b>	<b>1.021</b>	<b>1.034</b>	<b>1.078</b>	<b>32.302</b>
50	469	5.479	36	160	198	282	6.588
51	465	5.635	43	156	168	339	6.763
52	472	5.595	46	159	162	389	6.777
53	433	5.472	33	140	164	483	6.692
54	394	5.208	36	120	133	483	6.338
<b>50-54</b>	<b>2.233</b>	<b>27.389</b>	<b>194</b>	<b>735</b>	<b>825</b>	<b>1.976</b>	<b>33.158</b>

**Tavola 1.2 segue - Popolazione residente per stato civile, sesso e singolo anno di età**

ETÀ CLASSI DI ETÀ	Stato civile						Totale
	Nubili	Coniugate		Separate legalmente	Divorziate	Vedove	
		Totale	Di cui separate di fatto				
FEMMINE							
55	423	5.179	33	124	165	536	6.427
56	331	3.975	31	98	114	531	5.049
57	369	4.482	34	87	108	664	5.710
58	389	4.162	23	88	109	691	5.439
59	321	4.404	27	67	80	824	5.696
<b>55-59</b>	<b>1.833</b>	<b>22.202</b>	<b>148</b>	<b>464</b>	<b>576</b>	<b>3.246</b>	<b>28.321</b>
60	448	4.446	27	69	99	926	5.988
61	477	4.597	31	64	90	1.146	6.374
62	513	4.396	25	90	81	1.200	6.280
63	433	4.079	14	60	68	1.273	5.913
64	431	3.559	18	42	72	1.270	5.374
<b>60-64</b>	<b>2.302</b>	<b>21.077</b>	<b>115</b>	<b>325</b>	<b>410</b>	<b>5.815</b>	<b>29.929</b>
65	460	3.325	14	38	56	1.282	5.161
66	512	3.276	16	40	43	1.521	5.392
67	441	2.999	15	21	54	1.580	5.095
68	522	2.747	16	32	38	1.674	5.013
69	516	2.702	12	15	46	1.846	5.125
<b>65-69</b>	<b>2.451</b>	<b>15.049</b>	<b>73</b>	<b>146</b>	<b>237</b>	<b>7.903</b>	<b>25.786</b>
70	566	2.474	15	27	36	1.909	5.012
71	607	2.387	12	19	33	2.172	5.218
72	571	2.013	13	9	37	2.118	4.748
73	553	1.844	8	15	24	2.180	4.616
74	573	1.634	10	13	26	2.298	4.544
<b>70-74</b>	<b>2.870</b>	<b>10.352</b>	<b>58</b>	<b>83</b>	<b>156</b>	<b>10.677</b>	<b>24.138</b>
75	532	1.487	6	11	16	2.230	4.276
76	590	1.270	5	9	18	2.381	4.268
77	597	1.076	6	9	16	2.382	4.080
78	550	917	9	7	18	2.357	3.849
79	522	792	7	11	12	2.304	3.641
<b>75-79</b>	<b>2.791</b>	<b>5.542</b>	<b>33</b>	<b>47</b>	<b>80</b>	<b>11.654</b>	<b>20.114</b>
80	462	640	1	5	15	2.245	3.367
81	470	519	2	2	12	2.133	3.136
82	266	248	1	-	4	1.266	1.784
83	227	191	3	3	-	992	1.413
84	243	175	-	5	8	1.112	1.543
<b>80-84</b>	<b>1.668</b>	<b>1.773</b>	<b>7</b>	<b>15</b>	<b>39</b>	<b>7.748</b>	<b>11.243</b>
85	283	168	2	-	6	1.348	1.805
86	298	144	-	1	3	1.470	1.916
87	297	145	1	-	5	1.378	1.825
88	261	95	1	1	-	1.293	1.650
89	233	75	-	3	3	1.040	1.354
<b>85-89</b>	<b>1.372</b>	<b>627</b>	<b>4</b>	<b>5</b>	<b>17</b>	<b>6.529</b>	<b>8.550</b>
<b>90-94</b>	<b>663</b>	<b>92</b>	<b>3</b>	<b>5</b>	<b>9</b>	<b>2.710</b>	<b>3.479</b>
<b>95-99</b>	<b>146</b>	<b>12</b>	<b>1</b>	<b>1</b>	<b>3</b>	<b>530</b>	<b>692</b>
<b>100 e più</b>	<b>15</b>	<b>1</b>	<b>-</b>	<b>-</b>	<b>-</b>	<b>52</b>	<b>68</b>
<b>TOTALE</b>	<b>180.062</b>	<b>240.413</b>	<b>1.944</b>	<b>7.210</b>	<b>6.347</b>	<b>61.112</b>	<b>495.144</b>

**Tavola 1.3 - Popolazione residente per stato civile, sesso, anno di nascita ed età**

ANNI DI NASCITA	Età	Stato civile					Totale	
		Celibi/Nubili	Coniugati/e		Separati/e legalmente	Divorziati/e		Vedovi/e
			Totale	Di cui separati/e di fatto				
<b>TOTALE</b>								
<b>2001</b>		<b>8.249</b>	-	-	-	-	<b>8.249</b>	
Dal 1 gennaio al 20 ottobre	0	8.249	-	-	-	-	8.249	
<b>2000</b>		<b>10.167</b>	-	-	-	-	<b>10.167</b>	
Dal 21 ottobre al 31 dicembre	0	2.056	-	-	-	-	2.056	
Dal 1 gennaio al 20 ottobre	1	8.111	-	-	-	-	8.111	
<b>1999</b>		<b>9.955</b>	-	-	-	-	<b>9.955</b>	
Dal 21 ottobre al 31 dicembre	1	1.915	-	-	-	-	1.915	
Dal 1 gennaio al 20 ottobre	2	8.040	-	-	-	-	8.040	
<b>1998</b>		<b>9.814</b>	-	-	-	-	<b>9.814</b>	
Dal 21 ottobre al 31 dicembre	2	1.894	-	-	-	-	1.894	
Dal 1 gennaio al 20 ottobre	3	7.920	-	-	-	-	7.920	
<b>1997</b>		<b>9.609</b>	-	-	-	-	<b>9.609</b>	
Dal 21 ottobre al 31 dicembre	3	1.854	-	-	-	-	1.854	
Dal 1 gennaio al 20 ottobre	4	7.755	-	-	-	-	7.755	
<b>1996</b>		<b>9.341</b>	-	-	-	-	<b>9.341</b>	
Dal 21 ottobre al 31 dicembre	4	1.814	-	-	-	-	1.814	
Dal 1 gennaio al 20 ottobre	5	7.527	-	-	-	-	7.527	
<b>1995</b>		<b>9.397</b>	-	-	-	-	<b>9.397</b>	
Dal 21 ottobre al 31 dicembre	5	1.736	-	-	-	-	1.736	
Dal 1 gennaio al 20 ottobre	6	7.661	-	-	-	-	7.661	
<b>1994</b>		<b>9.063</b>	-	-	-	-	<b>9.063</b>	
Dal 21 ottobre al 31 dicembre	6	1.731	-	-	-	-	1.731	
Dal 1 gennaio al 20 ottobre	7	7.332	-	-	-	-	7.332	
<b>1993</b>		<b>9.207</b>	-	-	-	-	<b>9.207</b>	
Dal 21 ottobre al 31 dicembre	7	1.738	-	-	-	-	1.738	
Dal 1 gennaio al 20 ottobre	8	7.469	-	-	-	-	7.469	
<b>1992</b>		<b>9.414</b>	-	-	-	-	<b>9.414</b>	
Dal 21 ottobre al 31 dicembre	8	1.814	-	-	-	-	1.814	
Dal 1 gennaio al 20 ottobre	9	7.600	-	-	-	-	7.600	
<b>1991</b>		<b>9.541</b>	-	-	-	-	<b>9.541</b>	
Dal 21 ottobre al 31 dicembre	9	1.772	-	-	-	-	1.772	
Dal 1 gennaio al 20 ottobre	10	7.769	-	-	-	-	7.769	
<b>1990</b>		<b>9.493</b>	-	-	-	-	<b>9.493</b>	
Dal 21 ottobre al 31 dicembre	10	1.782	-	-	-	-	1.782	
Dal 1 gennaio al 20 ottobre	11	7.711	-	-	-	-	7.711	
<b>1989</b>		<b>9.402</b>	-	-	-	-	<b>9.402</b>	
Dal 21 ottobre al 31 dicembre	11	1.838	-	-	-	-	1.838	
Dal 1 gennaio al 20 ottobre	12	7.564	-	-	-	-	7.564	
<b>1988</b>		<b>9.560</b>	-	-	-	-	<b>9.560</b>	
Dal 21 ottobre al 31 dicembre	12	1.737	-	-	-	-	1.737	
Dal 1 gennaio al 20 ottobre	13	7.823	-	-	-	-	7.823	
<b>1987</b>		<b>9.151</b>	-	-	-	-	<b>9.151</b>	
Dal 21 ottobre al 31 dicembre	13	1.820	-	-	-	-	1.820	
Dal 1 gennaio al 20 ottobre	14	7.331	-	-	-	-	7.331	
<b>1986</b>		<b>9.087</b>	-	-	-	-	<b>9.087</b>	
Dal 21 ottobre al 31 dicembre	14	1.729	-	-	-	-	1.729	
Dal 1 gennaio al 20 ottobre	15	7.358	-	-	-	-	7.358	
<b>1985</b>		<b>9.536</b>	<b>2</b>	-	-	-	<b>9.538</b>	
Dal 21 ottobre al 31 dicembre	15	1.729	-	-	-	-	1.729	
Dal 1 gennaio al 20 ottobre	16	7.807	2	-	-	-	7.809	
<b>1984</b>		<b>9.826</b>	<b>11</b>	-	-	-	<b>9.837</b>	
Dal 21 ottobre al 31 dicembre	16	1.816	1	-	-	-	1.817	
Dal 1 gennaio al 20 ottobre	17	8.010	10	-	-	-	8.020	
<b>1983</b>		<b>10.083</b>	<b>56</b>	<b>1</b>	<b>2</b>	<b>1</b>	<b>10.142</b>	
Dal 21 ottobre al 31 dicembre	17	1.870	6	-	1	-	1.877	
Dal 1 gennaio al 20 ottobre	18	8.213	50	1	-	1	8.265	
<b>1982</b>		<b>10.222</b>	<b>110</b>	-	<b>3</b>	-	<b>10.335</b>	
Dal 21 ottobre al 31 dicembre	18	1.968	17	-	-	-	1.985	
Dal 1 gennaio al 20 ottobre	19	8.254	93	-	3	-	8.350	
<b>1981</b>		<b>10.507</b>	<b>200</b>	<b>1</b>	<b>2</b>	<b>3</b>	<b>10.712</b>	
Dal 21 ottobre al 31 dicembre	19	2.031	32	-	-	1	2.064	
Dal 1 gennaio al 20 ottobre	20	8.476	168	1	2	2	8.648	
<b>1980</b>		<b>10.383</b>	<b>363</b>	<b>3</b>	<b>2</b>	<b>3</b>	<b>10.751</b>	
Dal 21 ottobre al 31 dicembre	20	1.934	59	-	-	2	1.995	
Dal 1 gennaio al 20 ottobre	21	8.449	304	3	2	1	8.756	
<b>1979</b>		<b>10.466</b>	<b>598</b>	<b>11</b>	<b>10</b>	<b>7</b>	<b>11.081</b>	
Dal 21 ottobre al 31 dicembre	21	1.843	100	-	3	2	1.948	
Dal 1 gennaio al 20 ottobre	22	8.623	498	11	7	5	9.133	
<b>1978</b>		<b>11.154</b>	<b>1.029</b>	<b>9</b>	<b>10</b>	<b>5</b>	<b>12.199</b>	
Dal 21 ottobre al 31 dicembre	22	2.023	184	2	2	1	2.210	
Dal 1 gennaio al 20 ottobre	23	9.131	845	7	8	4	9.989	
<b>1977</b>		<b>11.061</b>	<b>1.609</b>	<b>16</b>	<b>33</b>	<b>3</b>	<b>12.707</b>	
Dal 21 ottobre al 31 dicembre	23	1.986	272	1	4	1	2.263	
Dal 1 gennaio al 20 ottobre	24	9.075	1.337	15	29	2	10.444	
<b>1976</b>		<b>10.744</b>	<b>2.460</b>	<b>27</b>	<b>59</b>	<b>11</b>	<b>13.284</b>	
Dal 21 ottobre al 31 dicembre	24	1.921	421	6	7	3	2.354	
Dal 1 gennaio al 20 ottobre	25	8.823	2.039	21	52	8	10.930	

**Tavola 1.3 segue - Popolazione residente per stato civile, sesso, anno di nascita ed età**

ANNI DI NASCITA	Età	Stato civile						Totale
		Celibi/Nubili	Coniugati/e		Separati/e legalmente	Divorziati/e	Vedovi/e	
			Totale	Di cui separati/e di fatto				
<b>TOTALE</b>								
<b>1975</b>		<b>11.119</b>	<b>3.658</b>	<b>30</b>	<b>79</b>	<b>11</b>	<b>11</b>	<b>14.878</b>
Dal 21 ottobre al 31 dicembre	25	2.001	608	4	14	3	1	2.627
Dal 1 gennaio al 20 ottobre	26	9.118	3.050	26	65	8	10	12.251
<b>1974</b>		<b>10.260</b>	<b>4.791</b>	<b>28</b>	<b>133</b>	<b>29</b>	<b>14</b>	<b>15.227</b>
Dal 21 ottobre al 31 dicembre	26	1.862	802	2	28	5	1	2.698
Dal 1 gennaio al 20 ottobre	27	8.398	3.989	26	105	24	13	12.529
<b>1973</b>		<b>9.402</b>	<b>5.964</b>	<b>47</b>	<b>147</b>	<b>31</b>	<b>14</b>	<b>15.558</b>
Dal 21 ottobre al 31 dicembre	27	1.781	1.029	10	26	7	2	2.845
Dal 1 gennaio al 20 ottobre	28	7.621	4.935	37	121	24	12	12.713
<b>1972</b>		<b>8.489</b>	<b>7.132</b>	<b>65</b>	<b>200</b>	<b>49</b>	<b>22</b>	<b>15.892</b>
Dal 21 ottobre al 31 dicembre	28	1.587	1.162	8	36	8	7	2.800
Dal 1 gennaio al 20 ottobre	29	6.902	5.970	57	164	41	15	13.092
<b>1971</b>		<b>7.374</b>	<b>8.262</b>	<b>75</b>	<b>263</b>	<b>71</b>	<b>24</b>	<b>15.994</b>
Dal 21 ottobre al 31 dicembre	29	1.400	1.398	12	45	11	6	2.860
Dal 1 gennaio al 20 ottobre	30	5.974	6.864	63	218	60	18	13.134
<b>1970</b>		<b>6.724</b>	<b>9.293</b>	<b>74</b>	<b>300</b>	<b>135</b>	<b>19</b>	<b>16.471</b>
Dal 21 ottobre al 31 dicembre	30	1.321	1.628	12	49	21	5	3.024
Dal 1 gennaio al 20 ottobre	31	5.403	7.665	62	251	114	14	13.447
<b>1969</b>		<b>5.879</b>	<b>10.327</b>	<b>94</b>	<b>371</b>	<b>146</b>	<b>34</b>	<b>16.757</b>
Dal 21 ottobre al 31 dicembre	31	1.043	1.806	19	63	17	8	2.937
Dal 1 gennaio al 20 ottobre	32	4.836	8.521	75	308	129	26	13.820
<b>1968</b>		<b>5.246</b>	<b>10.947</b>	<b>102</b>	<b>400</b>	<b>207</b>	<b>39</b>	<b>16.839</b>
Dal 21 ottobre al 31 dicembre	32	955	1.818	19	92	38	4	2.907
Dal 1 gennaio al 20 ottobre	33	4.291	9.129	83	308	169	35	13.932
<b>1967</b>		<b>4.784</b>	<b>11.635</b>	<b>104</b>	<b>424</b>	<b>235</b>	<b>57</b>	<b>17.135</b>
Dal 21 ottobre al 31 dicembre	33	886	2.009	17	68	48	9	3.020
Dal 1 gennaio al 20 ottobre	34	3.898	9.626	87	356	187	48	14.115
<b>1966</b>		<b>4.647</b>	<b>12.709</b>	<b>128</b>	<b>508</b>	<b>284</b>	<b>54</b>	<b>18.202</b>
Dal 21 ottobre al 31 dicembre	34	786	2.258	19	113	51	8	3.216
Dal 1 gennaio al 20 ottobre	35	3.861	10.451	109	395	233	46	14.986
<b>1965</b>		<b>4.188</b>	<b>12.885</b>	<b>113</b>	<b>500</b>	<b>339</b>	<b>79</b>	<b>17.991</b>
Dal 21 ottobre al 31 dicembre	35	734	2.093	13	93	60	12	2.992
Dal 1 gennaio al 20 ottobre	36	3.454	10.792	100	407	279	67	14.999
<b>1964</b>		<b>3.747</b>	<b>13.351</b>	<b>155</b>	<b>594</b>	<b>353</b>	<b>86</b>	<b>18.131</b>
Dal 21 ottobre al 31 dicembre	36	740	2.265	19	96	60	19	3.180
Dal 1 gennaio al 20 ottobre	37	3.007	11.086	136	498	293	67	14.951
<b>1963</b>		<b>3.250</b>	<b>12.724</b>	<b>125</b>	<b>544</b>	<b>407</b>	<b>98</b>	<b>17.023</b>
Dal 21 ottobre al 31 dicembre	37	643	2.193	21	97	68	17	3.018
Dal 1 gennaio al 20 ottobre	38	2.607	10.531	104	447	339	81	14.005
<b>1962</b>		<b>2.798</b>	<b>12.480</b>	<b>126</b>	<b>528</b>	<b>385</b>	<b>102</b>	<b>16.293</b>
Dal 21 ottobre al 31 dicembre	38	492	2.223	21	89	55	15	2.874
Dal 1 gennaio al 20 ottobre	39	2.306	10.257	105	439	330	87	13.419
<b>1961</b>		<b>2.613</b>	<b>12.014</b>	<b>130</b>	<b>501</b>	<b>367</b>	<b>105</b>	<b>15.600</b>
Dal 21 ottobre al 31 dicembre	39	467	2.193	25	95	65	18	2.838
Dal 1 gennaio al 20 ottobre	40	2.146	9.821	105	406	302	87	12.762
<b>1960</b>		<b>2.322</b>	<b>11.939</b>	<b>123</b>	<b>496</b>	<b>433</b>	<b>137</b>	<b>15.327</b>
Dal 21 ottobre al 31 dicembre	40	424	2.100	25	96	82	22	2.724
Dal 1 gennaio al 20 ottobre	41	1.898	9.839	98	400	351	115	12.603
<b>1959</b>		<b>2.148</b>	<b>11.869</b>	<b>120</b>	<b>457</b>	<b>404</b>	<b>143</b>	<b>15.021</b>
Dal 21 ottobre al 31 dicembre	41	405	2.203	21	86	70	31	2.795
Dal 1 gennaio al 20 ottobre	42	1.743	9.666	99	371	334	112	12.226
<b>1958</b>		<b>1.960</b>	<b>11.488</b>	<b>106</b>	<b>449</b>	<b>402</b>	<b>160</b>	<b>14.459</b>
Dal 21 ottobre al 31 dicembre	42	363	2.176	23	82	75	33	2.729
Dal 1 gennaio al 20 ottobre	43	1.597	9.312	83	367	327	127	11.730
<b>1957</b>		<b>1.665</b>	<b>10.947</b>	<b>107</b>	<b>413</b>	<b>402</b>	<b>178</b>	<b>13.605</b>
Dal 21 ottobre al 31 dicembre	43	299	2.009	15	73	73	31	2.485
Dal 1 gennaio al 20 ottobre	44	1.366	8.938	92	340	329	147	11.120
<b>1956</b>		<b>1.601</b>	<b>11.056</b>	<b>123</b>	<b>442</b>	<b>392</b>	<b>199</b>	<b>13.690</b>
Dal 21 ottobre al 31 dicembre	44	333	1.965	19	80	60	32	2.470
Dal 1 gennaio al 20 ottobre	45	1.268	9.091	104	362	332	167	11.220
<b>1955</b>		<b>1.549</b>	<b>10.825</b>	<b>112</b>	<b>428</b>	<b>416</b>	<b>200</b>	<b>13.418</b>
Dal 21 ottobre al 31 dicembre	45	314	2.019	23	72	78	36	2.519
Dal 1 gennaio al 20 ottobre	46	1.235	8.806	89	356	338	164	10.899
<b>1954</b>		<b>1.406</b>	<b>10.700</b>	<b>94</b>	<b>416</b>	<b>383</b>	<b>257</b>	<b>13.162</b>
Dal 21 ottobre al 31 dicembre	46	276	2.043	21	69	70	43	2.501
Dal 1 gennaio al 20 ottobre	47	1.130	8.657	73	347	313	214	10.661
<b>1953</b>		<b>1.325</b>	<b>10.611</b>	<b>94</b>	<b>360</b>	<b>386</b>	<b>266</b>	<b>12.948</b>
Dal 21 ottobre al 31 dicembre	47	272	1.955	12	64	76	44	2.411
Dal 1 gennaio al 20 ottobre	48	1.053	8.656	82	296	310	222	10.537
<b>1952</b>		<b>1.314</b>	<b>10.568</b>	<b>102</b>	<b>358</b>	<b>353</b>	<b>326</b>	<b>12.919</b>
Dal 21 ottobre al 31 dicembre	48	269	1.974	14	64	62	48	2.417
Dal 1 gennaio al 20 ottobre	49	1.045	8.594	88	294	291	278	10.502
<b>1951</b>		<b>1.270</b>	<b>10.655</b>	<b>83</b>	<b>330</b>	<b>368</b>	<b>343</b>	<b>12.966</b>
Dal 21 ottobre al 31 dicembre	49	253	1.975	11	56	74	68	2.426
Dal 1 gennaio al 20 ottobre	50	1.017	8.680	72	274	294	275	10.540
<b>1950</b>		<b>1.315</b>	<b>11.487</b>	<b>88</b>	<b>312</b>	<b>314</b>	<b>390</b>	<b>13.818</b>
Dal 21 ottobre al 31 dicembre	50	252	2.216	15	47	48	71	2.634

**Tavola 1.3 segue - Popolazione residente per stato civile, sesso, anno di nascita ed età**

ANNI DI NASCITA	Età	Stato civile						Totale
		Celibi/Nubili	Coniugati/e		Separati/e legalmente	Divorziati/e	Vedovi/e	
			Totale	Di cui separati/e di fatto				
TOTALE								
Dal 1 gennaio al 20 ottobre	51	1.063	9.271	73	265	266	319	11.184
<b>1949</b>		<b>1.213</b>	<b>11.341</b>	<b>90</b>	<b>327</b>	<b>325</b>	<b>471</b>	<b>13.677</b>
Dal 21 ottobre al 31 dicembre	51	244	2.156	21	59	58	94	2.611
Dal 1 gennaio al 20 ottobre	52	969	9.185	69	268	267	377	11.066
<b>1948</b>		<b>1.210</b>	<b>11.398</b>	<b>85</b>	<b>297</b>	<b>337</b>	<b>571</b>	<b>13.813</b>
Dal 21 ottobre al 31 dicembre	52	257	2.244	20	61	64	102	2.728
Dal 1 gennaio al 20 ottobre	53	953	9.154	65	236	273	469	11.085
<b>1947</b>		<b>1.048</b>	<b>10.766</b>	<b>81</b>	<b>296</b>	<b>284</b>	<b>570</b>	<b>12.964</b>
Dal 21 ottobre al 31 dicembre	53	220	1.996	13	64	48	111	2.439
Dal 1 gennaio al 20 ottobre	54	828	8.770	68	232	236	459	10.525
<b>1946</b>		<b>1.095</b>	<b>11.189</b>	<b>78</b>	<b>268</b>	<b>300</b>	<b>662</b>	<b>13.514</b>
Dal 21 ottobre al 31 dicembre	54	183	2.009	16	41	48	125	2.406
Dal 1 gennaio al 20 ottobre	55	912	9.180	62	227	252	537	11.108
<b>1945</b>		<b>850</b>	<b>8.356</b>	<b>57</b>	<b>193</b>	<b>215</b>	<b>617</b>	<b>10.231</b>
Dal 21 ottobre al 31 dicembre	55	165	1.633	12	33	38	110	1.979
Dal 1 gennaio al 20 ottobre	56	685	6.723	45	160	177	507	8.252
<b>1944</b>		<b>885</b>	<b>9.060</b>	<b>61</b>	<b>195</b>	<b>203</b>	<b>752</b>	<b>11.095</b>
Dal 21 ottobre al 31 dicembre	56	155	1.612	17	38	37	123	1.965
Dal 1 gennaio al 20 ottobre	57	730	7.448	44	157	166	629	9.130
<b>1943</b>		<b>950</b>	<b>8.713</b>	<b>61</b>	<b>203</b>	<b>187</b>	<b>816</b>	<b>10.869</b>
Dal 21 ottobre al 31 dicembre	57	190	1.736	12	39	42	159	2.166
Dal 1 gennaio al 20 ottobre	58	760	6.977	49	164	145	657	8.703
<b>1942</b>		<b>864</b>	<b>9.190</b>	<b>55</b>	<b>167</b>	<b>186</b>	<b>974</b>	<b>11.381</b>
Dal 21 ottobre al 31 dicembre	58	175	1.631	5	35	39	179	2.059
Dal 1 gennaio al 20 ottobre	59	689	7.559	50	132	147	795	9.322
<b>1941</b>		<b>965</b>	<b>8.998</b>	<b>63</b>	<b>158</b>	<b>180</b>	<b>1.024</b>	<b>11.325</b>
Dal 21 ottobre al 31 dicembre	59	163	1.555	15	19	17	167	1.921
Dal 1 gennaio al 20 ottobre	60	802	7.443	48	139	163	857	9.404
<b>1940</b>		<b>1.068</b>	<b>10.054</b>	<b>56</b>	<b>156</b>	<b>187</b>	<b>1.321</b>	<b>12.786</b>
Dal 21 ottobre al 31 dicembre	60	229	1.975	10	31	33	252	2.520
Dal 1 gennaio al 20 ottobre	61	839	8.079	46	125	154	1.069	10.266
<b>1939</b>		<b>1.073</b>	<b>9.357</b>	<b>65</b>	<b>159</b>	<b>151</b>	<b>1.371</b>	<b>12.111</b>
Dal 21 ottobre al 31 dicembre	61	203	1.693	10	24	30	278	2.228
Dal 1 gennaio al 20 ottobre	62	870	7.664	55	135	121	1.093	9.883
<b>1938</b>		<b>940</b>	<b>8.971</b>	<b>46</b>	<b>148</b>	<b>146</b>	<b>1.588</b>	<b>11.793</b>
Dal 21 ottobre al 31 dicembre	62	186	1.765	9	34	38	310	2.333
Dal 1 gennaio al 20 ottobre	63	754	7.206	37	114	108	1.278	9.460
<b>1937</b>		<b>855</b>	<b>7.859</b>	<b>40</b>	<b>111</b>	<b>130</b>	<b>1.460</b>	<b>10.415</b>
Dal 21 ottobre al 31 dicembre	63	176	1.632	11	23	24	264	2.119
Dal 1 gennaio al 20 ottobre	64	679	6.227	29	88	106	1.196	8.296
<b>1936</b>		<b>872</b>	<b>7.209</b>	<b>34</b>	<b>93</b>	<b>90</b>	<b>1.479</b>	<b>9.743</b>
Dal 21 ottobre al 31 dicembre	64	172	1.388	13	26	19	304	1.909
Dal 1 gennaio al 20 ottobre	65	700	5.821	21	67	71	1.175	7.834
<b>1935</b>		<b>939</b>	<b>7.301</b>	<b>44</b>	<b>83</b>	<b>113</b>	<b>1.770</b>	<b>10.206</b>
Dal 21 ottobre al 31 dicembre	65	186	1.387	8	17	28	340	1.958
Dal 1 gennaio al 20 ottobre	66	753	5.914	36	66	85	1.430	8.248
<b>1934</b>		<b>856</b>	<b>6.793</b>	<b>37</b>	<b>74</b>	<b>94</b>	<b>1.841</b>	<b>9.658</b>
Dal 21 ottobre al 31 dicembre	66	185	1.381	6	21	17	357	1.961
Dal 1 gennaio al 20 ottobre	67	671	5.412	31	53	77	1.484	7.697
<b>1933</b>		<b>902</b>	<b>6.332</b>	<b>34</b>	<b>70</b>	<b>77</b>	<b>1.939</b>	<b>9.320</b>
Dal 21 ottobre al 31 dicembre	67	174	1.288	5	9	19	381	1.871
Dal 1 gennaio al 20 ottobre	68	728	5.044	29	61	58	1.558	7.449
<b>1932</b>		<b>905</b>	<b>6.200</b>	<b>31</b>	<b>49</b>	<b>73</b>	<b>2.140</b>	<b>9.367</b>
Dal 21 ottobre al 31 dicembre	68	202	1.279	9	13	12	422	1.928
Dal 1 gennaio al 20 ottobre	69	703	4.921	22	36	61	1.718	7.439
<b>1931</b>		<b>876</b>	<b>5.709</b>	<b>29</b>	<b>53</b>	<b>72</b>	<b>2.216</b>	<b>8.926</b>
Dal 21 ottobre al 31 dicembre	69	164	1.168	6	9	9	436	1.786
Dal 1 gennaio al 20 ottobre	70	712	4.541	23	44	63	1.780	7.140
<b>1930</b>		<b>954</b>	<b>5.667</b>	<b>22</b>	<b>57</b>	<b>61</b>	<b>2.526</b>	<b>9.265</b>
Dal 21 ottobre al 31 dicembre	70	204	1.149	5	16	8	473	1.850
Dal 1 gennaio al 20 ottobre	71	750	4.518	17	41	53	2.053	7.415
<b>1929</b>		<b>875</b>	<b>4.986</b>	<b>33</b>	<b>40</b>	<b>69</b>	<b>2.439</b>	<b>8.409</b>
Dal 21 ottobre al 31 dicembre	71	182	1.061	4	10	12	475	1.740
Dal 1 gennaio al 20 ottobre	72	693	3.925	29	30	57	1.964	6.669
<b>1928</b>		<b>820</b>	<b>4.470</b>	<b>16</b>	<b>30</b>	<b>53</b>	<b>2.481</b>	<b>7.854</b>
Dal 21 ottobre al 31 dicembre	72	167	869	-	3	10	476	1.525
Dal 1 gennaio al 20 ottobre	73	653	3.601	16	27	43	2.005	6.329
<b>1927</b>		<b>804</b>	<b>4.136</b>	<b>19</b>	<b>31</b>	<b>40</b>	<b>2.659</b>	<b>7.670</b>
Dal 21 ottobre al 31 dicembre	73	153	816	4	7	9	514	1.499
Dal 1 gennaio al 20 ottobre	74	651	3.320	15	24	31	2.145	6.171
<b>1926</b>		<b>759</b>	<b>3.646</b>	<b>14</b>	<b>36</b>	<b>32</b>	<b>2.613</b>	<b>7.086</b>
Dal 21 ottobre al 31 dicembre	74	171	706	1	6	9	539	1.431
Dal 1 gennaio al 20 ottobre	75	588	2.940	13	30	23	2.074	5.655
<b>1925</b>		<b>804</b>	<b>3.330</b>	<b>12</b>	<b>20</b>	<b>29</b>	<b>2.717</b>	<b>6.900</b>
Dal 21 ottobre al 31 dicembre	75	144	644	2	5	5	534	1.332
Dal 1 gennaio al 20 ottobre	76	660	2.686	10	15	24	2.183	5.568
<b>1924</b>		<b>760</b>	<b>2.884</b>	<b>13</b>	<b>19</b>	<b>38</b>	<b>2.794</b>	<b>6.495</b>



**Tavola 1.3 segue - Popolazione residente per stato civile, sesso, anno di nascita ed età**

ANNI DI NASCITA	Età	Stato civile						Totale
		Celibi/Nubili	Coniugati/e		Separati/e legalmente	Divorziati/e	Vedovi/e	
			Totale	Di cui separati/e di fatto				
<b>TOTALE</b>								
Dal 21 ottobre al 31 dicembre	76	140	587	2	6	8	563	1.304
Dal 1 gennaio al 20 ottobre	77	620	2.297	11	13	30	2.231	5.191
<b>1923</b>		<b>725</b>	<b>2.620</b>	<b>17</b>	<b>13</b>	<b>31</b>	<b>2.811</b>	<b>6.200</b>
Dal 21 ottobre al 31 dicembre	77	161	517	1	2	6	562	1.248
Dal 1 gennaio al 20 ottobre	78	564	2.103	16	11	25	2.249	4.952
<b>1922</b>		<b>629</b>	<b>2.165</b>	<b>7</b>	<b>18</b>	<b>21</b>	<b>2.552</b>	<b>5.385</b>
Dal 21 ottobre al 31 dicembre	78	137	416	-	3	4	486	1.046
Dal 1 gennaio al 20 ottobre	79	492	1.749	7	15	17	2.066	4.339
<b>1921</b>		<b>615</b>	<b>2.000</b>	<b>9</b>	<b>13</b>	<b>26</b>	<b>2.688</b>	<b>5.342</b>
Dal 21 ottobre al 31 dicembre	79	147	474	6	3	6	579	1.209
Dal 1 gennaio al 20 ottobre	80	468	1.526	3	10	20	2.109	4.133
<b>1920</b>		<b>534</b>	<b>1.600</b>	<b>7</b>	<b>15</b>	<b>17</b>	<b>2.371</b>	<b>4.537</b>
Dal 21 ottobre al 31 dicembre	80	112	308	1	3	4	455	882
Dal 1 gennaio al 20 ottobre	81	422	1.292	6	12	13	1.916	3.655
<b>1919</b>		<b>390</b>	<b>943</b>	<b>4</b>	<b>5</b>	<b>9</b>	<b>1.721</b>	<b>3.068</b>
Dal 21 ottobre al 31 dicembre	81	142	307	3	-	4	514	967
Dal 1 gennaio al 20 ottobre	82	248	636	1	5	5	1.207	2.101
<b>1918</b>		<b>262</b>	<b>637</b>	<b>3</b>	<b>5</b>	<b>4</b>	<b>1.198</b>	<b>2.106</b>
Dal 21 ottobre al 31 dicembre	82	60	143	-	-	1	254	458
Dal 1 gennaio al 20 ottobre	83	202	494	3	5	3	944	1.648
<b>1917</b>		<b>273</b>	<b>579</b>	<b>1</b>	<b>7</b>	<b>9</b>	<b>1.203</b>	<b>2.071</b>
Dal 21 ottobre al 31 dicembre	83	55	92	-	2	-	212	361
Dal 1 gennaio al 20 ottobre	84	218	487	1	5	9	991	1.710
<b>1916</b>		<b>348</b>	<b>574</b>	<b>3</b>	<b>4</b>	<b>7</b>	<b>1.479</b>	<b>2.412</b>
Dal 21 ottobre al 31 dicembre	84	76	102	-	1	1	264	444
Dal 1 gennaio al 20 ottobre	85	272	472	3	3	6	1.215	1.968
<b>1915</b>		<b>346</b>	<b>569</b>	-	-	<b>5</b>	<b>1.691</b>	<b>2.611</b>
Dal 21 ottobre al 31 dicembre	85	76	126	-	-	1	336	539
Dal 1 gennaio al 20 ottobre	86	270	443	-	-	4	1.355	2.072
<b>1914</b>		<b>353</b>	<b>486</b>	<b>4</b>	<b>2</b>	<b>7</b>	<b>1.682</b>	<b>2.530</b>
Dal 21 ottobre al 31 dicembre	86	70	110	1	1	-	354	535
Dal 1 gennaio al 20 ottobre	87	283	376	3	1	7	1.328	1.995
<b>1913</b>		<b>315</b>	<b>382</b>	<b>4</b>	<b>1</b>	<b>2</b>	<b>1.539</b>	<b>2.239</b>
Dal 21 ottobre al 31 dicembre	87	65	88	-	-	2	289	444
Dal 1 gennaio al 20 ottobre	88	250	294	4	1	-	1.250	1.795
<b>1912</b>		<b>272</b>	<b>307</b>	<b>2</b>	<b>7</b>	<b>3</b>	<b>1.253</b>	<b>1.842</b>
Dal 21 ottobre al 31 dicembre	88	55	76	-	3	-	252	386
Dal 1 gennaio al 20 ottobre	89	217	231	2	4	3	1.001	1.456
<b>1911</b>		<b>244</b>	<b>188</b>	<b>1</b>	<b>1</b>	<b>4</b>	<b>1.019</b>	<b>1.456</b>
Dal 21 ottobre al 31 dicembre	89	53	45	-	-	1	205	304
Dal 1 gennaio al 20 ottobre	90	191	143	1	1	3	814	1.152
<b>1910</b>		<b>190</b>	<b>127</b>	<b>1</b>	<b>3</b>	<b>3</b>	<b>839</b>	<b>1.162</b>
Dal 21 ottobre al 31 dicembre	90	46	28	-	-	-	189	263
Dal 1 gennaio al 20 ottobre	91	144	99	1	3	3	650	899
<b>1909</b>		<b>148</b>	<b>78</b>	-	<b>1</b>	<b>1</b>	<b>637</b>	<b>865</b>
Dal 21 ottobre al 31 dicembre	91	39	18	-	1	-	152	210
Dal 1 gennaio al 20 ottobre	92	109	60	-	-	1	485	655
<b>1908</b>		<b>123</b>	<b>53</b>	-	<b>1</b>	-	<b>471</b>	<b>648</b>
Dal 21 ottobre al 31 dicembre	92	26	14	-	-	-	113	153
Dal 1 gennaio al 20 ottobre	93	97	39	-	1	-	358	495
<b>1907</b>		<b>87</b>	<b>31</b>	-	<b>1</b>	<b>1</b>	<b>315</b>	<b>435</b>
Dal 21 ottobre al 31 dicembre	93	13	9	-	-	-	78	100
Dal 1 gennaio al 20 ottobre	94	74	22	-	1	1	237	335
<b>1906</b>		<b>48</b>	<b>20</b>	<b>1</b>	-	<b>3</b>	<b>258</b>	<b>329</b>
Dal 21 ottobre al 31 dicembre	94	10	3	1	-	1	60	74
Dal 1 gennaio al 20 ottobre	95	38	17	-	-	2	198	255
<b>1905</b>		<b>48</b>	<b>11</b>	<b>1</b>	-	<b>2</b>	<b>170</b>	<b>231</b>
Dal 21 ottobre al 31 dicembre	95	12	4	-	-	-	39	55
Dal 1 gennaio al 20 ottobre	96	36	7	1	-	2	131	176
<b>1904</b>		<b>27</b>	<b>9</b>	-	-	-	<b>122</b>	<b>158</b>
Dal 21 ottobre al 31 dicembre	96	10	1	-	-	-	24	35
Dal 1 gennaio al 20 ottobre	97	17	8	-	-	-	98	123
<b>1903</b>		<b>25</b>	<b>4</b>	-	-	-	<b>75</b>	<b>104</b>
Dal 21 ottobre al 31 dicembre	97	4	1	-	-	-	17	22
Dal 1 gennaio al 20 ottobre	98	21	3	-	-	-	58	82
<b>1902</b>		<b>17</b>	<b>7</b>	-	<b>1</b>	-	<b>52</b>	<b>77</b>
Dal 21 ottobre al 31 dicembre	98	2	-	-	-	-	11	13
Dal 1 gennaio al 20 ottobre	99	15	7	-	1	-	41	64
<b>1901</b>		<b>9</b>	<b>3</b>	-	-	-	<b>27</b>	<b>39</b>
Dal 21 ottobre al 31 dicembre	99	3	1	-	-	-	6	10
Dal 1 gennaio al 20 ottobre	100	6	2	-	-	-	21	29
<b>1900 e anni precedenti</b>		<b>9</b>	<b>1</b>	-	-	-	<b>39</b>	<b>49</b>
<b>TOTALE</b>		<b>393.006</b>	<b>484.064</b>	<b>3.857</b>	<b>13.505</b>	<b>11.144</b>	<b>71.410</b>	<b>973.129</b>

**Tavola 1.3 segue - Popolazione residente per stato civile, sesso, anno di nascita ed età**

ANNI DI NASCITA	Età	Stato civile					Totale	
		Celibi	Coniugati		Separati legalmente	Divorziati		Vedovi
			Totale	Di cui separati di fatto				
MASCHI								
<b>2001</b>		<b>4.253</b>	-	-	-	-	<b>4.253</b>	
Dal 1 gennaio al 20 ottobre	0	4.253	-	-	-	-	4.253	
<b>2000</b>		<b>5.150</b>	-	-	-	-	<b>5.150</b>	
Dal 21 ottobre al 31 dicembre	0	1.058	-	-	-	-	1.058	
Dal 1 gennaio al 20 ottobre	1	4.092	-	-	-	-	4.092	
<b>1999</b>		<b>5.027</b>	-	-	-	-	<b>5.027</b>	
Dal 21 ottobre al 31 dicembre	1	945	-	-	-	-	945	
Dal 1 gennaio al 20 ottobre	2	4.082	-	-	-	-	4.082	
<b>1998</b>		<b>5.081</b>	-	-	-	-	<b>5.081</b>	
Dal 21 ottobre al 31 dicembre	2	969	-	-	-	-	969	
Dal 1 gennaio al 20 ottobre	3	4.112	-	-	-	-	4.112	
<b>1997</b>		<b>4.995</b>	-	-	-	-	<b>4.995</b>	
Dal 21 ottobre al 31 dicembre	3	991	-	-	-	-	991	
Dal 1 gennaio al 20 ottobre	4	4.004	-	-	-	-	4.004	
<b>1996</b>		<b>4.711</b>	-	-	-	-	<b>4.711</b>	
Dal 21 ottobre al 31 dicembre	4	918	-	-	-	-	918	
Dal 1 gennaio al 20 ottobre	5	3.793	-	-	-	-	3.793	
<b>1995</b>		<b>4.725</b>	-	-	-	-	<b>4.725</b>	
Dal 21 ottobre al 31 dicembre	5	862	-	-	-	-	862	
Dal 1 gennaio al 20 ottobre	6	3.863	-	-	-	-	3.863	
<b>1994</b>		<b>4.610</b>	-	-	-	-	<b>4.610</b>	
Dal 21 ottobre al 31 dicembre	6	898	-	-	-	-	898	
Dal 1 gennaio al 20 ottobre	7	3.712	-	-	-	-	3.712	
<b>1993</b>		<b>4.756</b>	-	-	-	-	<b>4.756</b>	
Dal 21 ottobre al 31 dicembre	7	878	-	-	-	-	878	
Dal 1 gennaio al 20 ottobre	8	3.878	-	-	-	-	3.878	
<b>1992</b>		<b>4.841</b>	-	-	-	-	<b>4.841</b>	
Dal 21 ottobre al 31 dicembre	8	924	-	-	-	-	924	
Dal 1 gennaio al 20 ottobre	9	3.917	-	-	-	-	3.917	
<b>1991</b>		<b>4.816</b>	-	-	-	-	<b>4.816</b>	
Dal 21 ottobre al 31 dicembre	9	904	-	-	-	-	904	
Dal 1 gennaio al 20 ottobre	10	3.912	-	-	-	-	3.912	
<b>1990</b>		<b>4.909</b>	-	-	-	-	<b>4.909</b>	
Dal 21 ottobre al 31 dicembre	10	872	-	-	-	-	872	
Dal 1 gennaio al 20 ottobre	11	4.037	-	-	-	-	4.037	
<b>1989</b>		<b>4.775</b>	-	-	-	-	<b>4.775</b>	
Dal 21 ottobre al 31 dicembre	11	924	-	-	-	-	924	
Dal 1 gennaio al 20 ottobre	12	3.851	-	-	-	-	3.851	
<b>1988</b>		<b>4.949</b>	-	-	-	-	<b>4.949</b>	
Dal 21 ottobre al 31 dicembre	12	888	-	-	-	-	888	
Dal 1 gennaio al 20 ottobre	13	4.061	-	-	-	-	4.061	
<b>1987</b>		<b>4.742</b>	-	-	-	-	<b>4.742</b>	
Dal 21 ottobre al 31 dicembre	13	975	-	-	-	-	975	
Dal 1 gennaio al 20 ottobre	14	3.767	-	-	-	-	3.767	
<b>1986</b>		<b>4.670</b>	-	-	-	-	<b>4.670</b>	
Dal 21 ottobre al 31 dicembre	14	907	-	-	-	-	907	
Dal 1 gennaio al 20 ottobre	15	3.763	-	-	-	-	3.763	
<b>1985</b>		<b>4.857</b>	<b>1</b>	-	-	-	<b>4.858</b>	
Dal 21 ottobre al 31 dicembre	15	935	-	-	-	-	935	
Dal 1 gennaio al 20 ottobre	16	3.922	1	-	-	-	3.923	
<b>1984</b>		<b>5.095</b>	<b>1</b>	-	-	-	<b>5.096</b>	
Dal 21 ottobre al 31 dicembre	16	955	-	-	-	-	955	
Dal 1 gennaio al 20 ottobre	17	4.140	1	-	-	-	4.141	
<b>1983</b>		<b>5.162</b>	<b>6</b>	-	<b>2</b>	-	<b>5.170</b>	
Dal 21 ottobre al 31 dicembre	17	969	1	-	1	-	971	
Dal 1 gennaio al 20 ottobre	18	4.193	5	-	1	-	4.199	
<b>1982</b>		<b>5.337</b>	<b>16</b>	-	-	-	<b>5.353</b>	
Dal 21 ottobre al 31 dicembre	18	1.000	2	-	-	-	1.002	
Dal 1 gennaio al 20 ottobre	19	4.337	14	-	-	-	4.351	
<b>1981</b>		<b>5.456</b>	<b>21</b>	-	<b>1</b>	-	<b>5.479</b>	
Dal 21 ottobre al 31 dicembre	19	1.059	5	-	-	1	1.065	
Dal 1 gennaio al 20 ottobre	20	4.397	16	-	1	-	4.414	
<b>1980</b>		<b>5.428</b>	<b>45</b>	-	<b>1</b>	-	<b>5.474</b>	
Dal 21 ottobre al 31 dicembre	20	1.006	7	-	-	-	1.013	
Dal 1 gennaio al 20 ottobre	21	4.422	38	-	1	-	4.461	
<b>1979</b>		<b>5.456</b>	<b>99</b>	<b>5</b>	<b>1</b>	<b>1</b>	<b>5.557</b>	
Dal 21 ottobre al 31 dicembre	21	988	15	-	-	-	1.003	
Dal 1 gennaio al 20 ottobre	22	4.468	84	5	1	1	4.554	
<b>1978</b>		<b>6.022</b>	<b>174</b>	<b>1</b>	<b>2</b>	<b>1</b>	<b>6.199</b>	
Dal 21 ottobre al 31 dicembre	22	1.082	25	-	-	-	1.107	
Dal 1 gennaio al 20 ottobre	23	4.940	149	1	2	1	5.092	
<b>1977</b>		<b>6.148</b>	<b>304</b>	<b>4</b>	<b>1</b>	<b>1</b>	<b>6.454</b>	
Dal 21 ottobre al 31 dicembre	23	1.104	54	-	-	-	1.158	
Dal 1 gennaio al 20 ottobre	24	5.044	250	4	1	1	5.296	
<b>1976</b>		<b>6.185</b>	<b>589</b>	<b>5</b>	<b>10</b>	<b>1</b>	<b>6.786</b>	
Dal 21 ottobre al 31 dicembre	24	1.079	114	-	2	1	1.196	
Dal 1 gennaio al 20 ottobre	25	5.106	475	5	8	1	5.590	

**Tavola 1.3 segue - Popolazione residente per stato civile, sesso, anno di nascita ed età**

ANNI DI NASCITA	Età	Stato civile						Totale
		Celibi	Coniugati		Separati legalmente	Divorziati	Vedovi	
			Totale	Di cui separati di fatto				
<b>MASCHI</b>								
<b>1975</b>		<b>6.532</b>	<b>997</b>	<b>10</b>	<b>14</b>	<b>2</b>	<b>1</b>	<b>7.546</b>
Dal 21 ottobre al 31 dicembre	25	1.156	162	1	1	-	-	1.319
Dal 1 gennaio al 20 ottobre	26	5.376	835	9	13	2	1	6.227
<b>1974</b>		<b>6.299</b>	<b>1.498</b>	<b>12</b>	<b>40</b>	<b>9</b>	<b>1</b>	<b>7.847</b>
Dal 21 ottobre al 31 dicembre	26	1.145	235	-	11	2	-	1.393
Dal 1 gennaio al 20 ottobre	27	5.154	1.263	12	29	7	1	6.454
<b>1973</b>		<b>5.786</b>	<b>2.103</b>	<b>14</b>	<b>36</b>	<b>5</b>	<b>1</b>	<b>7.931</b>
Dal 21 ottobre al 31 dicembre	27	1.104	359	4	6	2	-	1.471
Dal 1 gennaio al 20 ottobre	28	4.682	1.744	10	30	3	1	6.460
<b>1972</b>		<b>5.408</b>	<b>2.741</b>	<b>21</b>	<b>59</b>	<b>10</b>	<b>4</b>	<b>8.222</b>
Dal 21 ottobre al 31 dicembre	28	1.030	424	1	10	3	1	1.468
Dal 1 gennaio al 20 ottobre	29	4.378	2.317	20	49	7	3	6.754
<b>1971</b>		<b>4.761</b>	<b>3.450</b>	<b>29</b>	<b>87</b>	<b>13</b>	<b>6</b>	<b>8.317</b>
Dal 21 ottobre al 31 dicembre	29	917	543	4	14	3	1	1.478
Dal 1 gennaio al 20 ottobre	30	3.844	2.907	25	73	10	5	6.839
<b>1970</b>		<b>4.384</b>	<b>4.004</b>	<b>30</b>	<b>109</b>	<b>28</b>	<b>4</b>	<b>8.529</b>
Dal 21 ottobre al 31 dicembre	30	830	680	6	20	2	3	1.535
Dal 1 gennaio al 20 ottobre	31	3.554	3.324	24	89	26	1	6.994
<b>1969</b>		<b>3.834</b>	<b>4.705</b>	<b>39</b>	<b>124</b>	<b>33</b>	<b>3</b>	<b>8.699</b>
Dal 21 ottobre al 31 dicembre	31	687	808	7	19	2	-	1.516
Dal 1 gennaio al 20 ottobre	32	3.147	3.897	32	105	31	3	7.183
<b>1968</b>		<b>3.418</b>	<b>5.089</b>	<b>49</b>	<b>164</b>	<b>59</b>	<b>6</b>	<b>8.736</b>
Dal 21 ottobre al 31 dicembre	32	636	850	8	37	11	2	1.536
Dal 1 gennaio al 20 ottobre	33	2.782	4.239	41	127	48	4	7.200
<b>1967</b>		<b>2.992</b>	<b>5.525</b>	<b>48</b>	<b>174</b>	<b>73</b>	<b>7</b>	<b>8.771</b>
Dal 21 ottobre al 31 dicembre	33	558	957	9	25	13	1	1.554
Dal 1 gennaio al 20 ottobre	34	2.434	4.568	39	149	60	6	7.217
<b>1966</b>		<b>2.982</b>	<b>6.157</b>	<b>63</b>	<b>210</b>	<b>95</b>	<b>9</b>	<b>9.453</b>
Dal 21 ottobre al 31 dicembre	34	479	1.048	12	52	15	1	1.595
Dal 1 gennaio al 20 ottobre	35	2.503	5.109	51	158	80	8	7.858
<b>1965</b>		<b>2.696</b>	<b>6.252</b>	<b>59</b>	<b>212</b>	<b>142</b>	<b>15</b>	<b>9.317</b>
Dal 21 ottobre al 31 dicembre	35	491	980	6	40	23	1	1.535
Dal 1 gennaio al 20 ottobre	36	2.205	5.272	53	172	119	14	7.782
<b>1964</b>		<b>2.428</b>	<b>6.588</b>	<b>71</b>	<b>275</b>	<b>123</b>	<b>13</b>	<b>9.427</b>
Dal 21 ottobre al 31 dicembre	36	481	1.118	8	47	19	3	1.668
Dal 1 gennaio al 20 ottobre	37	1.947	5.470	63	228	104	10	7.759
<b>1963</b>		<b>2.043</b>	<b>6.217</b>	<b>56</b>	<b>222</b>	<b>167</b>	<b>18</b>	<b>8.667</b>
Dal 21 ottobre al 31 dicembre	37	377	1.078	8	42	29	3	1.529
Dal 1 gennaio al 20 ottobre	38	1.666	5.139	48	180	138	15	7.138
<b>1962</b>		<b>1.777</b>	<b>6.124</b>	<b>67</b>	<b>256</b>	<b>157</b>	<b>21</b>	<b>8.335</b>
Dal 21 ottobre al 31 dicembre	38	305	1.079	7	45	30	2	1.461
Dal 1 gennaio al 20 ottobre	39	1.472	5.045	60	211	127	19	6.874
<b>1961</b>		<b>1.617</b>	<b>5.940</b>	<b>72</b>	<b>245</b>	<b>156</b>	<b>15</b>	<b>7.973</b>
Dal 21 ottobre al 31 dicembre	39	284	1.080	14	45	25	4	1.438
Dal 1 gennaio al 20 ottobre	40	1.333	4.860	58	200	131	11	6.535
<b>1960</b>		<b>1.441</b>	<b>5.943</b>	<b>49</b>	<b>232</b>	<b>198</b>	<b>29</b>	<b>7.843</b>
Dal 21 ottobre al 31 dicembre	40	275	1.036	7	42	38	4	1.395
Dal 1 gennaio al 20 ottobre	41	1.166	4.907	42	190	160	25	6.448
<b>1959</b>		<b>1.320</b>	<b>6.023</b>	<b>62</b>	<b>224</b>	<b>178</b>	<b>25</b>	<b>7.770</b>
Dal 21 ottobre al 31 dicembre	41	246	1.128	9	42	29	7	1.452
Dal 1 gennaio al 20 ottobre	42	1.074	4.895	53	182	149	18	6.318
<b>1958</b>		<b>1.224</b>	<b>5.817</b>	<b>53</b>	<b>201</b>	<b>173</b>	<b>25</b>	<b>7.440</b>
Dal 21 ottobre al 31 dicembre	42	224	1.074	11	33	38	6	1.375
Dal 1 gennaio al 20 ottobre	43	1.000	4.743	42	168	135	19	6.065
<b>1957</b>		<b>1.020</b>	<b>5.637</b>	<b>54</b>	<b>210</b>	<b>159</b>	<b>35</b>	<b>7.061</b>
Dal 21 ottobre al 31 dicembre	43	187	1.012	5	31	23	9	1.262
Dal 1 gennaio al 20 ottobre	44	833	4.625	49	179	136	26	5.799
<b>1956</b>		<b>977</b>	<b>5.587</b>	<b>65</b>	<b>188</b>	<b>156</b>	<b>23</b>	<b>6.931</b>
Dal 21 ottobre al 31 dicembre	44	193	975	9	33	21	3	1.225
Dal 1 gennaio al 20 ottobre	45	784	4.612	56	155	135	20	5.706
<b>1955</b>		<b>992</b>	<b>5.443</b>	<b>59</b>	<b>205</b>	<b>213</b>	<b>21</b>	<b>6.874</b>
Dal 21 ottobre al 31 dicembre	45	192	984	14	35	39	5	1.255
Dal 1 gennaio al 20 ottobre	46	800	4.459	45	170	174	16	5.619
<b>1954</b>		<b>887</b>	<b>5.452</b>	<b>47</b>	<b>213</b>	<b>188</b>	<b>47</b>	<b>6.787</b>
Dal 21 ottobre al 31 dicembre	46	174	1.056	12	28	31	12	1.301
Dal 1 gennaio al 20 ottobre	47	713	4.396	35	185	157	35	5.486
<b>1953</b>		<b>832</b>	<b>5.349</b>	<b>50</b>	<b>181</b>	<b>186</b>	<b>40</b>	<b>6.588</b>
Dal 21 ottobre al 31 dicembre	47	163	1.007	5	28	39	8	1.245
Dal 1 gennaio al 20 ottobre	48	669	4.342	45	153	147	32	5.343
<b>1952</b>		<b>818</b>	<b>5.389</b>	<b>51</b>	<b>178</b>	<b>159</b>	<b>65</b>	<b>6.609</b>
Dal 21 ottobre al 31 dicembre	48	170	984	5	30	29	12	1.225
Dal 1 gennaio al 20 ottobre	49	648	4.405	46	148	130	53	5.384
<b>1951</b>		<b>801</b>	<b>5.316</b>	<b>47</b>	<b>164</b>	<b>155</b>	<b>64</b>	<b>6.500</b>
Dal 21 ottobre al 31 dicembre	49	153	1.005	3	27	29	13	1.227
Dal 1 gennaio al 20 ottobre	50	648	4.311	44	137	126	51	5.273
<b>1950</b>		<b>835</b>	<b>5.762</b>	<b>46</b>	<b>167</b>	<b>143</b>	<b>66</b>	<b>6.973</b>
Dal 21 ottobre al 31 dicembre	50	152	1.106	7	24	18	13	1.313

**Tavola 1.3 segue - Popolazione residente per stato civile, sesso, anno di nascita ed età**

ANNI DI NASCITA	Età	Stato civile						Totale
		Celibi	Coniugati		Separati legalmente	Divorziati	Vedovi	
			Totale	Di cui separati di fatto				
MASCHI								
Dal 1 gennaio al 20 ottobre	51	683	4.656	39	143	125	53	5.660
<b>1949</b>		<b>757</b>	<b>5.839</b>	<b>44</b>	<b>158</b>	<b>168</b>	<b>93</b>	<b>7.015</b>
Dal 21 ottobre al 31 dicembre	51	159	1.136	12	25	31	21	1.372
Dal 1 gennaio al 20 ottobre	52	598	4.703	32	133	137	72	5.643
<b>1948</b>		<b>755</b>	<b>5.801</b>	<b>50</b>	<b>170</b>	<b>160</b>	<b>93</b>	<b>6.979</b>
Dal 21 ottobre al 31 dicembre	52	156	1.131	11	37	32	18	1.374
Dal 1 gennaio al 20 ottobre	53	599	4.670	39	133	128	75	5.605
<b>1947</b>		<b>650</b>	<b>5.544</b>	<b>42</b>	<b>156</b>	<b>152</b>	<b>103</b>	<b>6.605</b>
Dal 21 ottobre al 31 dicembre	53	141	1.008	6	27	29	22	1.227
Dal 1 gennaio al 20 ottobre	54	509	4.536	36	129	123	81	5.378
<b>1946</b>		<b>662</b>	<b>5.839</b>	<b>46</b>	<b>144</b>	<b>130</b>	<b>118</b>	<b>6.893</b>
Dal 21 ottobre al 31 dicembre	54	108	1.035	12	24	28	20	1.215
Dal 1 gennaio al 20 ottobre	55	554	4.804	34	120	102	98	5.678
<b>1945</b>		<b>513</b>	<b>4.351</b>	<b>30</b>	<b>93</b>	<b>101</b>	<b>94</b>	<b>5.152</b>
Dal 21 ottobre al 31 dicembre	55	100	830	7	16	23	13	982
Dal 1 gennaio al 20 ottobre	56	413	3.521	23	77	78	81	4.170
<b>1944</b>		<b>524</b>	<b>4.675</b>	<b>24</b>	<b>114</b>	<b>101</b>	<b>115</b>	<b>5.529</b>
Dal 21 ottobre al 31 dicembre	56	96	839	8	23	22	18	998
Dal 1 gennaio al 20 ottobre	57	428	3.836	16	91	79	97	4.531
<b>1943</b>		<b>566</b>	<b>4.462</b>	<b>35</b>	<b>104</b>	<b>80</b>	<b>140</b>	<b>5.352</b>
Dal 21 ottobre al 31 dicembre	57	123	866	6	18	21	27	1.055
Dal 1 gennaio al 20 ottobre	58	443	3.596	29	86	59	113	4.297
<b>1942</b>		<b>536</b>	<b>4.772</b>	<b>30</b>	<b>98</b>	<b>90</b>	<b>153</b>	<b>5.649</b>
Dal 21 ottobre al 31 dicembre	58	103	850	2	25	16	32	1.026
Dal 1 gennaio al 20 ottobre	59	433	3.922	28	73	74	121	4.623
<b>1941</b>		<b>550</b>	<b>4.737</b>	<b>36</b>	<b>89</b>	<b>93</b>	<b>149</b>	<b>5.618</b>
Dal 21 ottobre al 31 dicembre	59	98	788	10	11	10	17	924
Dal 1 gennaio al 20 ottobre	60	452	3.949	26	78	83	132	4.694
<b>1940</b>		<b>583</b>	<b>5.247</b>	<b>26</b>	<b>95</b>	<b>90</b>	<b>203</b>	<b>6.218</b>
Dal 21 ottobre al 31 dicembre	60	131	1.023	5	23	14	51	1.242
Dal 1 gennaio al 20 ottobre	61	452	4.224	21	72	76	152	4.976
<b>1939</b>		<b>567</b>	<b>5.068</b>	<b>38</b>	<b>72</b>	<b>76</b>	<b>212</b>	<b>5.995</b>
Dal 21 ottobre al 31 dicembre	61	113	951	4	13	18	49	1.144
Dal 1 gennaio al 20 ottobre	62	454	4.117	34	59	58	163	4.851
<b>1938</b>		<b>491</b>	<b>4.782</b>	<b>31</b>	<b>89</b>	<b>72</b>	<b>269</b>	<b>5.703</b>
Dal 21 ottobre al 31 dicembre	62	89	916	5	20	20	40	1.085
Dal 1 gennaio al 20 ottobre	63	402	3.866	26	69	52	229	4.618
<b>1937</b>		<b>430</b>	<b>4.218</b>	<b>25</b>	<b>65</b>	<b>55</b>	<b>226</b>	<b>4.994</b>
Dal 21 ottobre al 31 dicembre	63	95	893	8	8	12	40	1.048
Dal 1 gennaio al 20 ottobre	64	335	3.325	17	57	43	186	3.946
<b>1936</b>		<b>425</b>	<b>3.861</b>	<b>18</b>	<b>51</b>	<b>43</b>	<b>228</b>	<b>4.608</b>
Dal 21 ottobre al 31 dicembre	64	85	731	7	15	10	44	885
Dal 1 gennaio al 20 ottobre	65	340	3.130	11	36	33	184	3.723
<b>1935</b>		<b>433</b>	<b>3.997</b>	<b>26</b>	<b>43</b>	<b>60</b>	<b>270</b>	<b>4.803</b>
Dal 21 ottobre al 31 dicembre	65	86	753	4	10	10	49	908
Dal 1 gennaio al 20 ottobre	66	347	3.244	22	33	50	221	3.895
<b>1934</b>		<b>395</b>	<b>3.772</b>	<b>22</b>	<b>48</b>	<b>44</b>	<b>273</b>	<b>4.532</b>
Dal 21 ottobre al 31 dicembre	66	79	775	4	14	9	45	922
Dal 1 gennaio al 20 ottobre	67	316	2.997	18	34	35	228	3.610
<b>1933</b>		<b>407</b>	<b>3.567</b>	<b>20</b>	<b>45</b>	<b>34</b>	<b>301</b>	<b>4.354</b>
Dal 21 ottobre al 31 dicembre	67	88	704	3	7	7	57	863
Dal 1 gennaio al 20 ottobre	68	319	2.863	17	38	27	244	3.491
<b>1932</b>		<b>384</b>	<b>3.454</b>	<b>18</b>	<b>27</b>	<b>28</b>	<b>306</b>	<b>4.199</b>
Dal 21 ottobre al 31 dicembre	68	89	713	5	4	5	62	873
Dal 1 gennaio al 20 ottobre	69	295	2.741	13	23	23	244	3.326
<b>1931</b>		<b>331</b>	<b>3.199</b>	<b>13</b>	<b>32</b>	<b>33</b>	<b>338</b>	<b>3.933</b>
Dal 21 ottobre al 31 dicembre	69	56	646	3	7	1	64	774
Dal 1 gennaio al 20 ottobre	70	275	2.553	10	25	32	274	3.159
<b>1930</b>		<b>342</b>	<b>3.235</b>	<b>10</b>	<b>36</b>	<b>31</b>	<b>347</b>	<b>3.991</b>
Dal 21 ottobre al 31 dicembre	70	75	663	3	8	3	70	819
Dal 1 gennaio al 20 ottobre	71	267	2.572	7	28	28	277	3.172
<b>1929</b>		<b>296</b>	<b>2.874</b>	<b>18</b>	<b>27</b>	<b>30</b>	<b>334</b>	<b>3.561</b>
Dal 21 ottobre al 31 dicembre	71	58	620	2	4	4	79	765
Dal 1 gennaio al 20 ottobre	72	238	2.254	16	23	26	255	2.796
<b>1928</b>		<b>265</b>	<b>2.629</b>	<b>10</b>	<b>14</b>	<b>27</b>	<b>341</b>	<b>3.276</b>
Dal 21 ottobre al 31 dicembre	72	51	527	-	1	4	67	650
Dal 1 gennaio al 20 ottobre	73	214	2.102	10	13	23	274	2.626
<b>1927</b>		<b>243</b>	<b>2.429</b>	<b>7</b>	<b>21</b>	<b>13</b>	<b>370</b>	<b>3.076</b>
Dal 21 ottobre al 31 dicembre	73	39	471	2	6	5	65	586
Dal 1 gennaio al 20 ottobre	74	204	1.958	5	15	8	305	2.490
<b>1926</b>		<b>211</b>	<b>2.160</b>	<b>9</b>	<b>21</b>	<b>16</b>	<b>376</b>	<b>2.784</b>
Dal 21 ottobre al 31 dicembre	74	45	434	1	2	6	81	568
Dal 1 gennaio al 20 ottobre	75	166	1.726	8	19	10	295	2.216
<b>1925</b>		<b>209</b>	<b>2.021</b>	<b>7</b>	<b>14</b>	<b>13</b>	<b>380</b>	<b>2.637</b>
Dal 21 ottobre al 31 dicembre	75	34	371	1	5	2	83	495
Dal 1 gennaio al 20 ottobre	76	175	1.650	6	9	11	297	2.142
<b>1924</b>		<b>184</b>	<b>1.772</b>	<b>6</b>	<b>8</b>	<b>20</b>	<b>397</b>	<b>2.381</b>

**Tavola 1.3 segue - Popolazione residente per stato civile, sesso, anno di nascita ed età**

ANNI DI NASCITA	Età	Stato civile						Totale
		Celibi	Coniugati		Separati legalmente	Divorziati	Vedovi	
			Totale	Di cui separati di fatto				
MASCHI								
Dal 21 ottobre al 31 dicembre	76	35	353	1	3	3	68	462
Dal 1 gennaio al 20 ottobre	77	149	1.419	5	5	17	329	1.919
<b>1923</b>		<b>157</b>	<b>1.671</b>	<b>8</b>	<b>6</b>	<b>13</b>	<b>394</b>	<b>2.241</b>
Dal 21 ottobre al 31 dicembre	77	35	319	1	1	3	82	440
Dal 1 gennaio al 20 ottobre	78	122	1.352	7	5	10	312	1.801
<b>1922</b>		<b>117</b>	<b>1.379</b>	<b>3</b>	<b>9</b>	<b>11</b>	<b>331</b>	<b>1.847</b>
Dal 21 ottobre al 31 dicembre	78	29	250	-	2	1	66	348
Dal 1 gennaio al 20 ottobre	79	88	1.129	3	7	10	265	1.499
<b>1921</b>		<b>127</b>	<b>1.292</b>	<b>6</b>	<b>7</b>	<b>10</b>	<b>337</b>	<b>1.773</b>
Dal 21 ottobre al 31 dicembre	79	29	302	3	-	1	76	408
Dal 1 gennaio al 20 ottobre	80	98	990	3	7	9	261	1.365
<b>1920</b>		<b>85</b>	<b>1.081</b>	<b>5</b>	<b>11</b>	<b>5</b>	<b>291</b>	<b>1.473</b>
Dal 21 ottobre al 31 dicembre	80	20	204	-	1	-	58	283
Dal 1 gennaio al 20 ottobre	81	65	877	5	10	5	233	1.190
<b>1919</b>		<b>65</b>	<b>636</b>	<b>2</b>	<b>5</b>	<b>2</b>	<b>217</b>	<b>925</b>
Dal 21 ottobre al 31 dicembre	81	29	203	2	-	-	64	296
Dal 1 gennaio al 20 ottobre	82	36	433	-	5	2	153	629
<b>1918</b>		<b>29</b>	<b>432</b>	<b>-</b>	<b>4</b>	<b>3</b>	<b>179</b>	<b>647</b>
Dal 21 ottobre al 31 dicembre	82	6	98	-	-	-	42	146
Dal 1 gennaio al 20 ottobre	83	23	334	-	4	3	137	501
<b>1917</b>		<b>47</b>	<b>396</b>	<b>1</b>	<b>-</b>	<b>2</b>	<b>134</b>	<b>579</b>
Dal 21 ottobre al 31 dicembre	83	7	61	-	-	-	27	95
Dal 1 gennaio al 20 ottobre	84	40	335	1	-	2	107	484
<b>1916</b>		<b>61</b>	<b>422</b>	<b>1</b>	<b>4</b>	<b>1</b>	<b>192</b>	<b>680</b>
Dal 21 ottobre al 31 dicembre	84	11	79	-	1	-	36	127
Dal 1 gennaio al 20 ottobre	85	50	343	1	3	1	156	553
<b>1915</b>		<b>48</b>	<b>417</b>	<b>-</b>	<b>-</b>	<b>1</b>	<b>234</b>	<b>700</b>
Dal 21 ottobre al 31 dicembre	85	15	87	-	-	-	47	149
Dal 1 gennaio al 20 ottobre	86	33	330	-	-	1	187	551
<b>1914</b>		<b>44</b>	<b>333</b>	<b>3</b>	<b>1</b>	<b>4</b>	<b>238</b>	<b>620</b>
Dal 21 ottobre al 31 dicembre	86	9	79	1	-	-	52	140
Dal 1 gennaio al 20 ottobre	87	35	254	2	1	4	186	480
<b>1913</b>		<b>52</b>	<b>290</b>	<b>3</b>	<b>1</b>	<b>-</b>	<b>235</b>	<b>578</b>
Dal 21 ottobre al 31 dicembre	87	16	65	-	-	-	53	134
Dal 1 gennaio al 20 ottobre	88	36	225	3	1	-	182	444
<b>1912</b>		<b>41</b>	<b>219</b>	<b>2</b>	<b>3</b>	<b>1</b>	<b>165</b>	<b>429</b>
Dal 21 ottobre al 31 dicembre	88	8	50	-	2	-	27	87
Dal 1 gennaio al 20 ottobre	89	33	169	2	1	1	138	342
<b>1911</b>		<b>28</b>	<b>150</b>	<b>-</b>	<b>1</b>	<b>-</b>	<b>136</b>	<b>315</b>
Dal 21 ottobre al 31 dicembre	89	4	32	-	-	-	28	64
Dal 1 gennaio al 20 ottobre	90	24	118	-	1	-	108	251
<b>1910</b>		<b>22</b>	<b>100</b>	<b>-</b>	<b>1</b>	<b>-</b>	<b>107</b>	<b>230</b>
Dal 21 ottobre al 31 dicembre	90	4	22	-	-	-	26	52
Dal 1 gennaio al 20 ottobre	91	18	78	-	1	-	81	178
<b>1909</b>		<b>15</b>	<b>61</b>	<b>-</b>	<b>-</b>	<b>-</b>	<b>86</b>	<b>162</b>
Dal 21 ottobre al 31 dicembre	91	3	14	-	-	-	15	32
Dal 1 gennaio al 20 ottobre	92	12	47	-	-	-	71	130
<b>1908</b>		<b>13</b>	<b>42</b>	<b>-</b>	<b>-</b>	<b>-</b>	<b>66</b>	<b>121</b>
Dal 21 ottobre al 31 dicembre	92	3	12	-	-	-	19	34
Dal 1 gennaio al 20 ottobre	93	10	30	-	-	-	47	87
<b>1907</b>		<b>10</b>	<b>21</b>	<b>-</b>	<b>-</b>	<b>-</b>	<b>47</b>	<b>78</b>
Dal 21 ottobre al 31 dicembre	93	1	7	-	-	-	13	21
Dal 1 gennaio al 20 ottobre	94	9	14	-	-	-	34	57
<b>1906</b>		<b>5</b>	<b>15</b>	<b>-</b>	<b>-</b>	<b>1</b>	<b>44</b>	<b>65</b>
Dal 21 ottobre al 31 dicembre	94	2	1	-	-	-	12	15
Dal 1 gennaio al 20 ottobre	95	3	14	-	-	1	32	50
<b>1905</b>		<b>1</b>	<b>7</b>	<b>-</b>	<b>-</b>	<b>-</b>	<b>24</b>	<b>32</b>
Dal 21 ottobre al 31 dicembre	95	-	2	-	-	-	7	9
Dal 1 gennaio al 20 ottobre	96	1	5	-	-	-	17	23
<b>1904</b>		<b>1</b>	<b>7</b>	<b>-</b>	<b>-</b>	<b>-</b>	<b>15</b>	<b>23</b>
Dal 21 ottobre al 31 dicembre	96	1	1	-	-	-	3	5
Dal 1 gennaio al 20 ottobre	97	-	6	-	-	-	12	18
<b>1903</b>		<b>5</b>	<b>2</b>	<b>-</b>	<b>-</b>	<b>-</b>	<b>8</b>	<b>15</b>
Dal 21 ottobre al 31 dicembre	97	2	-	-	-	-	3	5
Dal 1 gennaio al 20 ottobre	98	3	2	-	-	-	5	10
<b>1902</b>		<b>2</b>	<b>7</b>	<b>-</b>	<b>-</b>	<b>-</b>	<b>12</b>	<b>21</b>
Dal 21 ottobre al 31 dicembre	98	-	-	-	-	-	2	2
Dal 1 gennaio al 20 ottobre	99	2	7	-	-	-	10	19
<b>1901</b>		<b>-</b>	<b>1</b>	<b>-</b>	<b>-</b>	<b>-</b>	<b>4</b>	<b>5</b>
Dal 21 ottobre al 31 dicembre	99	-	-	-	-	-	2	2
Dal 1 gennaio al 20 ottobre	100	-	1	-	-	-	2	3
<b>1900 e anni precedenti</b>		<b>-</b>	<b>1</b>	<b>-</b>	<b>-</b>	<b>-</b>	<b>6</b>	<b>7</b>
<b>TOTALE</b>		<b>212.944</b>	<b>243.651</b>	<b>1.913</b>	<b>6.295</b>	<b>4.797</b>	<b>10.298</b>	<b>477.985</b>

**Tavola 1.3 segue - Popolazione residente per stato civile, sesso, anno di nascita ed età**

ANNI DI NASCITA	Età	Stato civile					Totale	
		Nubili	Coniugate		Separate legalmente	Divorziate		Vedove
			Totale	Di cui separate di fatto				
FEMMINE								
<b>2001</b>		<b>3.996</b>	-	-	-	-	<b>3.996</b>	
Dal 1 gennaio al 20 ottobre	0	3.996	-	-	-	-	3.996	
<b>2000</b>		<b>5.017</b>	-	-	-	-	<b>5.017</b>	
Dal 21 ottobre al 31 dicembre	0	998	-	-	-	-	998	
Dal 1 gennaio al 20 ottobre	1	4.019	-	-	-	-	4.019	
<b>1999</b>		<b>4.928</b>	-	-	-	-	<b>4.928</b>	
Dal 21 ottobre al 31 dicembre	1	970	-	-	-	-	970	
Dal 1 gennaio al 20 ottobre	2	3.958	-	-	-	-	3.958	
<b>1998</b>		<b>4.733</b>	-	-	-	-	<b>4.733</b>	
Dal 21 ottobre al 31 dicembre	2	925	-	-	-	-	925	
Dal 1 gennaio al 20 ottobre	3	3.808	-	-	-	-	3.808	
<b>1997</b>		<b>4.614</b>	-	-	-	-	<b>4.614</b>	
Dal 21 ottobre al 31 dicembre	3	863	-	-	-	-	863	
Dal 1 gennaio al 20 ottobre	4	3.751	-	-	-	-	3.751	
<b>1996</b>		<b>4.630</b>	-	-	-	-	<b>4.630</b>	
Dal 21 ottobre al 31 dicembre	4	896	-	-	-	-	896	
Dal 1 gennaio al 20 ottobre	5	3.734	-	-	-	-	3.734	
<b>1995</b>		<b>4.672</b>	-	-	-	-	<b>4.672</b>	
Dal 21 ottobre al 31 dicembre	5	874	-	-	-	-	874	
Dal 1 gennaio al 20 ottobre	6	3.798	-	-	-	-	3.798	
<b>1994</b>		<b>4.453</b>	-	-	-	-	<b>4.453</b>	
Dal 21 ottobre al 31 dicembre	6	833	-	-	-	-	833	
Dal 1 gennaio al 20 ottobre	7	3.620	-	-	-	-	3.620	
<b>1993</b>		<b>4.451</b>	-	-	-	-	<b>4.451</b>	
Dal 21 ottobre al 31 dicembre	7	860	-	-	-	-	860	
Dal 1 gennaio al 20 ottobre	8	3.591	-	-	-	-	3.591	
<b>1992</b>		<b>4.573</b>	-	-	-	-	<b>4.573</b>	
Dal 21 ottobre al 31 dicembre	8	890	-	-	-	-	890	
Dal 1 gennaio al 20 ottobre	9	3.683	-	-	-	-	3.683	
<b>1991</b>		<b>4.725</b>	-	-	-	-	<b>4.725</b>	
Dal 21 ottobre al 31 dicembre	9	868	-	-	-	-	868	
Dal 1 gennaio al 20 ottobre	10	3.857	-	-	-	-	3.857	
<b>1990</b>		<b>4.584</b>	-	-	-	-	<b>4.584</b>	
Dal 21 ottobre al 31 dicembre	10	910	-	-	-	-	910	
Dal 1 gennaio al 20 ottobre	11	3.674	-	-	-	-	3.674	
<b>1989</b>		<b>4.627</b>	-	-	-	-	<b>4.627</b>	
Dal 21 ottobre al 31 dicembre	11	914	-	-	-	-	914	
Dal 1 gennaio al 20 ottobre	12	3.713	-	-	-	-	3.713	
<b>1988</b>		<b>4.611</b>	-	-	-	-	<b>4.611</b>	
Dal 21 ottobre al 31 dicembre	12	849	-	-	-	-	849	
Dal 1 gennaio al 20 ottobre	13	3.762	-	-	-	-	3.762	
<b>1987</b>		<b>4.409</b>	-	-	-	-	<b>4.409</b>	
Dal 21 ottobre al 31 dicembre	13	845	-	-	-	-	845	
Dal 1 gennaio al 20 ottobre	14	3.564	-	-	-	-	3.564	
<b>1986</b>		<b>4.417</b>	-	-	-	-	<b>4.417</b>	
Dal 21 ottobre al 31 dicembre	14	822	-	-	-	-	822	
Dal 1 gennaio al 20 ottobre	15	3.595	-	-	-	-	3.595	
<b>1985</b>		<b>4.679</b>	<b>1</b>	-	-	-	<b>4.680</b>	
Dal 21 ottobre al 31 dicembre	15	794	-	-	-	-	794	
Dal 1 gennaio al 20 ottobre	16	3.885	1	-	-	-	3.886	
<b>1984</b>		<b>4.731</b>	<b>10</b>	-	-	-	<b>4.741</b>	
Dal 21 ottobre al 31 dicembre	16	861	1	-	-	-	862	
Dal 1 gennaio al 20 ottobre	17	3.870	9	-	-	-	3.879	
<b>1983</b>		<b>4.921</b>	<b>50</b>	<b>1</b>	-	<b>1</b>	<b>4.972</b>	
Dal 21 ottobre al 31 dicembre	17	901	5	-	-	-	906	
Dal 1 gennaio al 20 ottobre	18	4.020	45	1	-	1	4.066	
<b>1982</b>		<b>4.885</b>	<b>94</b>	-	<b>3</b>	-	<b>4.982</b>	
Dal 21 ottobre al 31 dicembre	18	968	15	-	-	-	983	
Dal 1 gennaio al 20 ottobre	19	3.917	79	-	3	-	3.999	
<b>1981</b>		<b>5.051</b>	<b>179</b>	<b>1</b>	<b>1</b>	<b>2</b>	<b>5.233</b>	
Dal 21 ottobre al 31 dicembre	19	972	27	-	-	-	999	
Dal 1 gennaio al 20 ottobre	20	4.079	152	1	1	2	4.234	
<b>1980</b>		<b>4.955</b>	<b>318</b>	<b>3</b>	<b>1</b>	<b>3</b>	<b>5.277</b>	
Dal 21 ottobre al 31 dicembre	20	928	52	-	-	2	982	
Dal 1 gennaio al 20 ottobre	21	4.027	266	3	1	1	4.295	
<b>1979</b>		<b>5.010</b>	<b>499</b>	<b>6</b>	<b>9</b>	<b>6</b>	<b>5.524</b>	
Dal 21 ottobre al 31 dicembre	21	855	85	-	3	2	945	
Dal 1 gennaio al 20 ottobre	22	4.155	414	6	6	4	4.579	
<b>1978</b>		<b>5.132</b>	<b>855</b>	<b>8</b>	<b>8</b>	<b>5</b>	<b>6.000</b>	
Dal 21 ottobre al 31 dicembre	22	941	159	2	2	1	1.103	
Dal 1 gennaio al 20 ottobre	23	4.191	696	6	6	4	4.897	
<b>1977</b>		<b>4.913</b>	<b>1.305</b>	<b>12</b>	<b>32</b>	<b>1</b>	<b>6.253</b>	
Dal 21 ottobre al 31 dicembre	23	882	218	1	4	-	1.105	
Dal 1 gennaio al 20 ottobre	24	4.031	1.087	11	28	1	5.148	
<b>1976</b>		<b>4.559</b>	<b>1.871</b>	<b>22</b>	<b>49</b>	<b>10</b>	<b>6.498</b>	
Dal 21 ottobre al 31 dicembre	24	842	307	6	5	2	1.158	
Dal 1 gennaio al 20 ottobre	25	3.717	1.564	16	44	7	5.340	

**Tavola 1.3 segue - Popolazione residente per stato civile, sesso, anno di nascita ed età**

ANNI DI NASCITA	Età	Stato civile					Totale	
		Nubili	Coniugate		Separate legalmente	Divorziate		Vedove
			Totale	Di cui separate di fatto				
FEMMINE								
<b>1975</b>		<b>4.587</b>	<b>2.661</b>	<b>20</b>	<b>65</b>	<b>9</b>	<b>10</b>	<b>7.332</b>
Dal 21 ottobre al 31 dicembre	25	845	446	3	13	3	1	1.308
Dal 1 gennaio al 20 ottobre	26	3.742	2.215	17	52	6	9	6.024
<b>1974</b>		<b>3.961</b>	<b>3.293</b>	<b>16</b>	<b>93</b>	<b>20</b>	<b>13</b>	<b>7.380</b>
Dal 21 ottobre al 31 dicembre	26	717	567	2	17	3	1	1.305
Dal 1 gennaio al 20 ottobre	27	3.244	2.726	14	76	17	12	6.075
<b>1973</b>		<b>3.616</b>	<b>3.861</b>	<b>33</b>	<b>111</b>	<b>26</b>	<b>13</b>	<b>7.627</b>
Dal 21 ottobre al 31 dicembre	27	677	670	6	20	5	2	1.374
Dal 1 gennaio al 20 ottobre	28	2.939	3.191	27	91	21	11	6.253
<b>1972</b>		<b>3.081</b>	<b>4.391</b>	<b>44</b>	<b>141</b>	<b>39</b>	<b>18</b>	<b>7.670</b>
Dal 21 ottobre al 31 dicembre	28	557	738	7	26	5	6	1.332
Dal 1 gennaio al 20 ottobre	29	2.524	3.653	37	115	34	12	6.338
<b>1971</b>		<b>2.613</b>	<b>4.812</b>	<b>46</b>	<b>176</b>	<b>58</b>	<b>18</b>	<b>7.677</b>
Dal 21 ottobre al 31 dicembre	29	483	855	8	31	8	5	1.382
Dal 1 gennaio al 20 ottobre	30	2.130	3.957	38	145	50	13	6.295
<b>1970</b>		<b>2.340</b>	<b>5.289</b>	<b>44</b>	<b>191</b>	<b>107</b>	<b>15</b>	<b>7.942</b>
Dal 21 ottobre al 31 dicembre	30	491	948	6	29	19	2	1.489
Dal 1 gennaio al 20 ottobre	31	1.849	4.341	38	162	88	13	6.453
<b>1969</b>		<b>2.045</b>	<b>5.622</b>	<b>55</b>	<b>247</b>	<b>113</b>	<b>31</b>	<b>8.058</b>
Dal 21 ottobre al 31 dicembre	31	356	998	12	44	15	8	1.421
Dal 1 gennaio al 20 ottobre	32	1.689	4.624	43	203	98	23	6.637
<b>1968</b>		<b>1.828</b>	<b>5.858</b>	<b>53</b>	<b>236</b>	<b>148</b>	<b>33</b>	<b>8.103</b>
Dal 21 ottobre al 31 dicembre	32	319	968	11	55	27	2	1.371
Dal 1 gennaio al 20 ottobre	33	1.509	4.890	42	181	121	31	6.732
<b>1967</b>		<b>1.792</b>	<b>6.110</b>	<b>56</b>	<b>250</b>	<b>162</b>	<b>50</b>	<b>8.364</b>
Dal 21 ottobre al 31 dicembre	33	328	1.052	8	43	35	8	1.466
Dal 1 gennaio al 20 ottobre	34	1.464	5.058	48	207	127	42	6.898
<b>1966</b>		<b>1.665</b>	<b>6.552</b>	<b>65</b>	<b>298</b>	<b>189</b>	<b>45</b>	<b>8.749</b>
Dal 21 ottobre al 31 dicembre	34	307	1.210	7	61	36	7	1.621
Dal 1 gennaio al 20 ottobre	35	1.358	5.342	58	237	153	38	7.128
<b>1965</b>		<b>1.492</b>	<b>6.633</b>	<b>54</b>	<b>288</b>	<b>197</b>	<b>64</b>	<b>8.674</b>
Dal 21 ottobre al 31 dicembre	35	243	1.113	7	53	37	11	1.457
Dal 1 gennaio al 20 ottobre	36	1.249	5.520	47	235	160	53	7.217
<b>1964</b>		<b>1.319</b>	<b>6.763</b>	<b>84</b>	<b>319</b>	<b>230</b>	<b>73</b>	<b>8.704</b>
Dal 21 ottobre al 31 dicembre	36	259	1.147	11	49	41	16	1.512
Dal 1 gennaio al 20 ottobre	37	1.060	5.616	73	270	189	57	7.192
<b>1963</b>		<b>1.207</b>	<b>6.507</b>	<b>69</b>	<b>322</b>	<b>240</b>	<b>80</b>	<b>8.356</b>
Dal 21 ottobre al 31 dicembre	37	266	1.115	13	55	39	14	1.489
Dal 1 gennaio al 20 ottobre	38	941	5.392	56	267	201	66	6.867
<b>1962</b>		<b>1.021</b>	<b>6.356</b>	<b>59</b>	<b>272</b>	<b>228</b>	<b>81</b>	<b>7.958</b>
Dal 21 ottobre al 31 dicembre	38	187	1.144	14	44	25	13	1.413
Dal 1 gennaio al 20 ottobre	39	834	5.212	45	228	203	68	6.545
<b>1961</b>		<b>996</b>	<b>6.074</b>	<b>58</b>	<b>256</b>	<b>211</b>	<b>90</b>	<b>7.627</b>
Dal 21 ottobre al 31 dicembre	39	183	1.113	11	50	40	14	1.400
Dal 1 gennaio al 20 ottobre	40	813	4.961	47	206	171	76	6.227
<b>1960</b>		<b>881</b>	<b>5.996</b>	<b>74</b>	<b>264</b>	<b>235</b>	<b>108</b>	<b>7.484</b>
Dal 21 ottobre al 31 dicembre	40	149	1.064	18	54	44	18	1.329
Dal 1 gennaio al 20 ottobre	41	732	4.932	56	210	191	90	6.155
<b>1959</b>		<b>828</b>	<b>5.846</b>	<b>58</b>	<b>233</b>	<b>226</b>	<b>118</b>	<b>7.251</b>
Dal 21 ottobre al 31 dicembre	41	159	1.075	12	44	41	24	1.343
Dal 1 gennaio al 20 ottobre	42	669	4.771	46	189	185	94	5.908
<b>1958</b>		<b>736</b>	<b>5.671</b>	<b>53</b>	<b>248</b>	<b>229</b>	<b>135</b>	<b>7.019</b>
Dal 21 ottobre al 31 dicembre	42	139	1.102	12	49	37	27	1.354
Dal 1 gennaio al 20 ottobre	43	597	4.569	41	199	192	108	5.665
<b>1957</b>		<b>645</b>	<b>5.310</b>	<b>53</b>	<b>203</b>	<b>243</b>	<b>143</b>	<b>6.544</b>
Dal 21 ottobre al 31 dicembre	43	112	997	10	42	50	22	1.223
Dal 1 gennaio al 20 ottobre	44	533	4.313	43	161	193	121	5.321
<b>1956</b>		<b>624</b>	<b>5.469</b>	<b>58</b>	<b>254</b>	<b>236</b>	<b>176</b>	<b>6.759</b>
Dal 21 ottobre al 31 dicembre	44	140	990	10	47	39	29	1.245
Dal 1 gennaio al 20 ottobre	45	484	4.479	48	207	197	147	5.514
<b>1955</b>		<b>557</b>	<b>5.382</b>	<b>53</b>	<b>223</b>	<b>203</b>	<b>179</b>	<b>6.544</b>
Dal 21 ottobre al 31 dicembre	45	122	1.035	9	37	39	31	1.264
Dal 1 gennaio al 20 ottobre	46	435	4.347	44	186	164	148	5.280
<b>1954</b>		<b>519</b>	<b>5.248</b>	<b>47</b>	<b>203</b>	<b>195</b>	<b>210</b>	<b>6.375</b>
Dal 21 ottobre al 31 dicembre	46	102	987	9	41	39	31	1.200
Dal 1 gennaio al 20 ottobre	47	417	4.261	38	162	156	179	5.175
<b>1953</b>		<b>493</b>	<b>5.262</b>	<b>44</b>	<b>179</b>	<b>200</b>	<b>226</b>	<b>6.360</b>
Dal 21 ottobre al 31 dicembre	47	109	948	7	36	37	36	1.166
Dal 1 gennaio al 20 ottobre	48	384	4.314	37	143	163	190	5.194
<b>1952</b>		<b>496</b>	<b>5.179</b>	<b>51</b>	<b>180</b>	<b>194</b>	<b>261</b>	<b>6.310</b>
Dal 21 ottobre al 31 dicembre	48	99	990	9	34	33	36	1.192
Dal 1 gennaio al 20 ottobre	49	397	4.189	42	146	161	225	5.118
<b>1951</b>		<b>469</b>	<b>5.339</b>	<b>36</b>	<b>166</b>	<b>213</b>	<b>279</b>	<b>6.466</b>
Dal 21 ottobre al 31 dicembre	49	100	970	8	29	45	55	1.199
Dal 1 gennaio al 20 ottobre	50	369	4.369	28	137	168	224	5.267
<b>1950</b>		<b>480</b>	<b>5.725</b>	<b>42</b>	<b>145</b>	<b>171</b>	<b>324</b>	<b>6.845</b>
Dal 21 ottobre al 31 dicembre	50	100	1.110	8	23	30	58	1.321

**Tavola 1.3 segue - Popolazione residente per stato civile, sesso, anno di nascita ed età**

ANNI DI NASCITA	Età	Stato civile						Totale
		Nubili	Coniugate		Separate legalmente	Divorziate	Vedove	
			Totale	Di cui separate di fatto				
FEMMINE								
Dal 1 gennaio al 20 ottobre	51	380	4.615	34	122	141	266	5.524
<b>1949</b>		<b>456</b>	<b>5.502</b>	<b>46</b>	<b>169</b>	<b>157</b>	<b>378</b>	<b>6.662</b>
Dal 21 ottobre al 31 dicembre	51	85	1.020	9	34	27	73	1.239
Dal 1 gennaio al 20 ottobre	52	371	4.482	37	135	130	305	5.423
<b>1948</b>		<b>455</b>	<b>5.597</b>	<b>35</b>	<b>127</b>	<b>177</b>	<b>478</b>	<b>6.834</b>
Dal 21 ottobre al 31 dicembre	52	101	1.113	9	24	32	84	1.354
Dal 1 gennaio al 20 ottobre	53	354	4.484	26	103	145	394	5.480
<b>1947</b>		<b>398</b>	<b>5.222</b>	<b>39</b>	<b>140</b>	<b>132</b>	<b>467</b>	<b>6.359</b>
Dal 21 ottobre al 31 dicembre	53	79	988	7	37	19	89	1.212
Dal 1 gennaio al 20 ottobre	54	319	4.234	32	103	113	378	5.147
<b>1946</b>		<b>433</b>	<b>5.350</b>	<b>32</b>	<b>124</b>	<b>170</b>	<b>544</b>	<b>6.621</b>
Dal 21 ottobre al 31 dicembre	54	75	974	4	17	20	105	1.191
Dal 1 gennaio al 20 ottobre	55	358	4.376	28	107	150	439	5.430
<b>1945</b>		<b>337</b>	<b>4.005</b>	<b>27</b>	<b>100</b>	<b>114</b>	<b>523</b>	<b>5.079</b>
Dal 21 ottobre al 31 dicembre	55	65	803	5	17	15	97	997
Dal 1 gennaio al 20 ottobre	56	272	3.202	22	83	99	426	4.082
<b>1944</b>		<b>361</b>	<b>4.385</b>	<b>37</b>	<b>81</b>	<b>102</b>	<b>637</b>	<b>5.566</b>
Dal 21 ottobre al 31 dicembre	56	59	773	9	15	15	105	967
Dal 1 gennaio al 20 ottobre	57	302	3.612	28	66	87	532	4.599
<b>1943</b>		<b>384</b>	<b>4.251</b>	<b>26</b>	<b>99</b>	<b>107</b>	<b>676</b>	<b>5.517</b>
Dal 21 ottobre al 31 dicembre	57	67	870	6	21	21	132	1.111
Dal 1 gennaio al 20 ottobre	58	317	3.381	20	78	86	544	4.406
<b>1942</b>		<b>328</b>	<b>4.418</b>	<b>25</b>	<b>69</b>	<b>96</b>	<b>821</b>	<b>5.732</b>
Dal 21 ottobre al 31 dicembre	58	72	781	3	10	23	147	1.033
Dal 1 gennaio al 20 ottobre	59	256	3.637	22	59	73	674	4.699
<b>1941</b>		<b>415</b>	<b>4.261</b>	<b>27</b>	<b>69</b>	<b>87</b>	<b>875</b>	<b>5.707</b>
Dal 21 ottobre al 31 dicembre	59	65	767	5	8	7	150	997
Dal 1 gennaio al 20 ottobre	60	350	3.494	22	61	80	725	4.710
<b>1940</b>		<b>485</b>	<b>4.807</b>	<b>30</b>	<b>61</b>	<b>97</b>	<b>1.118</b>	<b>6.568</b>
Dal 21 ottobre al 31 dicembre	60	98	952	5	8	19	201	1.278
Dal 1 gennaio al 20 ottobre	61	387	3.855	25	53	78	917	5.290
<b>1939</b>		<b>506</b>	<b>4.289</b>	<b>27</b>	<b>87</b>	<b>75</b>	<b>1.159</b>	<b>6.116</b>
Dal 21 ottobre al 31 dicembre	61	90	742	6	11	12	229	1.084
Dal 1 gennaio al 20 ottobre	62	416	3.547	21	76	63	930	5.032
<b>1938</b>		<b>449</b>	<b>4.189</b>	<b>15</b>	<b>59</b>	<b>74</b>	<b>1.319</b>	<b>6.090</b>
Dal 21 ottobre al 31 dicembre	62	97	849	4	14	18	270	1.248
Dal 1 gennaio al 20 ottobre	63	352	3.340	11	45	56	1.049	4.842
<b>1937</b>		<b>425</b>	<b>3.641</b>	<b>15</b>	<b>46</b>	<b>75</b>	<b>1.234</b>	<b>5.421</b>
Dal 21 ottobre al 31 dicembre	63	81	739	3	15	12	224	1.071
Dal 1 gennaio al 20 ottobre	64	344	2.902	12	31	63	1.010	4.350
<b>1936</b>		<b>447</b>	<b>3.348</b>	<b>16</b>	<b>42</b>	<b>47</b>	<b>1.251</b>	<b>5.135</b>
Dal 21 ottobre al 31 dicembre	64	87	657	6	11	9	260	1.024
Dal 1 gennaio al 20 ottobre	65	360	2.691	10	31	38	991	4.111
<b>1935</b>		<b>506</b>	<b>3.304</b>	<b>18</b>	<b>40</b>	<b>53</b>	<b>1.500</b>	<b>5.403</b>
Dal 21 ottobre al 31 dicembre	65	100	634	4	7	18	291	1.050
Dal 1 gennaio al 20 ottobre	66	406	2.670	14	33	35	1.209	4.353
<b>1934</b>		<b>461</b>	<b>3.021</b>	<b>15</b>	<b>26</b>	<b>50</b>	<b>1.568</b>	<b>5.126</b>
Dal 21 ottobre al 31 dicembre	66	106	606	2	7	8	312	1.039
Dal 1 gennaio al 20 ottobre	67	355	2.415	13	19	42	1.256	4.087
<b>1933</b>		<b>495</b>	<b>2.765</b>	<b>14</b>	<b>25</b>	<b>43</b>	<b>1.638</b>	<b>4.966</b>
Dal 21 ottobre al 31 dicembre	67	86	584	2	2	12	324	1.008
Dal 1 gennaio al 20 ottobre	68	409	2.181	12	23	31	1.314	3.958
<b>1932</b>		<b>521</b>	<b>2.746</b>	<b>13</b>	<b>22</b>	<b>45</b>	<b>1.834</b>	<b>5.168</b>
Dal 21 ottobre al 31 dicembre	68	113	566	4	9	7	360	1.055
Dal 1 gennaio al 20 ottobre	69	408	2.180	9	13	38	1.474	4.113
<b>1931</b>		<b>545</b>	<b>2.510</b>	<b>16</b>	<b>21</b>	<b>39</b>	<b>1.878</b>	<b>4.993</b>
Dal 21 ottobre al 31 dicembre	69	108	522	3	2	8	372	1.012
Dal 1 gennaio al 20 ottobre	70	437	1.988	13	19	31	1.506	3.981
<b>1930</b>		<b>612</b>	<b>2.432</b>	<b>12</b>	<b>21</b>	<b>30</b>	<b>2.179</b>	<b>5.274</b>
Dal 21 ottobre al 31 dicembre	70	129	486	2	8	5	403	1.031
Dal 1 gennaio al 20 ottobre	71	483	1.946	10	13	25	1.776	4.243
<b>1929</b>		<b>579</b>	<b>2.112</b>	<b>15</b>	<b>13</b>	<b>39</b>	<b>2.105</b>	<b>4.848</b>
Dal 21 ottobre al 31 dicembre	71	124	441	2	6	8	396	975
Dal 1 gennaio al 20 ottobre	72	455	1.671	13	7	31	1.709	3.873
<b>1928</b>		<b>555</b>	<b>1.841</b>	<b>6</b>	<b>16</b>	<b>26</b>	<b>2.140</b>	<b>4.578</b>
Dal 21 ottobre al 31 dicembre	72	116	342	-	2	6	409	875
Dal 1 gennaio al 20 ottobre	73	439	1.499	6	14	20	1.731	3.703
<b>1927</b>		<b>561</b>	<b>1.707</b>	<b>12</b>	<b>10</b>	<b>27</b>	<b>2.289</b>	<b>4.594</b>
Dal 21 ottobre al 31 dicembre	73	114	345	2	1	4	449	913
Dal 1 gennaio al 20 ottobre	74	447	1.362	10	9	23	1.840	3.681
<b>1926</b>		<b>548</b>	<b>1.486</b>	<b>5</b>	<b>15</b>	<b>16</b>	<b>2.237</b>	<b>4.302</b>
Dal 21 ottobre al 31 dicembre	74	126	272	-	4	3	458	863
Dal 1 gennaio al 20 ottobre	75	422	1.214	5	11	13	1.779	3.439
<b>1925</b>		<b>595</b>	<b>1.309</b>	<b>5</b>	<b>6</b>	<b>16</b>	<b>2.337</b>	<b>4.263</b>
Dal 21 ottobre al 31 dicembre	75	110	273	1	-	3	451	837
Dal 1 gennaio al 20 ottobre	76	485	1.036	4	6	13	1.886	3.426
<b>1924</b>		<b>576</b>	<b>1.112</b>	<b>7</b>	<b>11</b>	<b>18</b>	<b>2.397</b>	<b>4.114</b>



**Tavola 1.3 segue - Popolazione residente per stato civile, sesso, anno di nascita ed età**

ANNI DI NASCITA	Età	Stato civile						Totale
		Nubili	Coniugate		Separate legalmente	Divorziate	Vedove	
			Totale	Di cui separate di fatto				
FEMMINE								
Dal 21 ottobre al 31 dicembre	76	105	234	1	3	5	495	842
Dal 1 gennaio al 20 ottobre	77	471	878	6	8	13	1.902	3.272
<b>1923</b>		<b>568</b>	<b>949</b>	<b>9</b>	<b>7</b>	<b>18</b>	<b>2.417</b>	<b>3.959</b>
Dal 21 ottobre al 31 dicembre	77	126	198	-	1	3	480	808
Dal 1 gennaio al 20 ottobre	78	442	751	9	6	15	1.937	3.151
<b>1922</b>		<b>512</b>	<b>786</b>	<b>4</b>	<b>9</b>	<b>10</b>	<b>2.221</b>	<b>3.538</b>
Dal 21 ottobre al 31 dicembre	78	108	166	-	1	3	420	698
Dal 1 gennaio al 20 ottobre	79	404	620	4	8	7	1.801	2.840
<b>1921</b>		<b>488</b>	<b>708</b>	<b>3</b>	<b>6</b>	<b>16</b>	<b>2.351</b>	<b>3.569</b>
Dal 21 ottobre al 31 dicembre	79	118	172	3	3	5	503	801
Dal 1 gennaio al 20 ottobre	80	370	536	-	3	11	1.848	2.768
<b>1920</b>		<b>449</b>	<b>519</b>	<b>2</b>	<b>4</b>	<b>12</b>	<b>2.080</b>	<b>3.064</b>
Dal 21 ottobre al 31 dicembre	80	92	104	1	2	4	397	599
Dal 1 gennaio al 20 ottobre	81	357	415	1	2	8	1.683	2.465
<b>1919</b>		<b>325</b>	<b>307</b>	<b>2</b>	-	<b>7</b>	<b>1.504</b>	<b>2.143</b>
Dal 21 ottobre al 31 dicembre	81	113	104	1	-	4	450	671
Dal 1 gennaio al 20 ottobre	82	212	203	1	-	3	1.054	1.472
<b>1918</b>		<b>233</b>	<b>205</b>	<b>3</b>	<b>1</b>	<b>1</b>	<b>1.019</b>	<b>1.459</b>
Dal 21 ottobre al 31 dicembre	82	54	45	-	-	1	212	312
Dal 1 gennaio al 20 ottobre	83	179	160	3	1	-	807	1.147
<b>1917</b>		<b>226</b>	<b>183</b>	-	<b>7</b>	<b>7</b>	<b>1.069</b>	<b>1.492</b>
Dal 21 ottobre al 31 dicembre	83	48	31	-	2	-	185	266
Dal 1 gennaio al 20 ottobre	84	178	152	-	5	7	884	1.226
<b>1916</b>		<b>287</b>	<b>152</b>	<b>2</b>	-	<b>6</b>	<b>1.287</b>	<b>1.732</b>
Dal 21 ottobre al 31 dicembre	84	65	23	-	-	1	228	317
Dal 1 gennaio al 20 ottobre	85	222	129	2	-	5	1.059	1.415
<b>1915</b>		<b>298</b>	<b>152</b>	-	-	<b>4</b>	<b>1.457</b>	<b>1.911</b>
Dal 21 ottobre al 31 dicembre	85	61	39	-	-	1	289	390
Dal 1 gennaio al 20 ottobre	86	237	113	-	-	3	1.168	1.521
<b>1914</b>		<b>309</b>	<b>153</b>	<b>1</b>	<b>1</b>	<b>3</b>	<b>1.444</b>	<b>1.910</b>
Dal 21 ottobre al 31 dicembre	86	61	31	-	1	-	302	395
Dal 1 gennaio al 20 ottobre	87	248	122	1	-	3	1.142	1.515
<b>1913</b>		<b>263</b>	<b>92</b>	<b>1</b>	-	<b>2</b>	<b>1.304</b>	<b>1.661</b>
Dal 21 ottobre al 31 dicembre	87	49	23	-	-	2	236	310
Dal 1 gennaio al 20 ottobre	88	214	69	1	-	-	1.068	1.351
<b>1912</b>		<b>231</b>	<b>88</b>	-	<b>4</b>	<b>2</b>	<b>1.088</b>	<b>1.413</b>
Dal 21 ottobre al 31 dicembre	88	47	26	-	1	-	225	299
Dal 1 gennaio al 20 ottobre	89	184	62	-	3	2	863	1.114
<b>1911</b>		<b>216</b>	<b>38</b>	<b>1</b>	-	<b>4</b>	<b>883</b>	<b>1.141</b>
Dal 21 ottobre al 31 dicembre	89	49	13	-	-	1	177	240
Dal 1 gennaio al 20 ottobre	90	167	25	1	-	3	706	901
<b>1910</b>		<b>168</b>	<b>27</b>	<b>1</b>	<b>2</b>	<b>3</b>	<b>732</b>	<b>932</b>
Dal 21 ottobre al 31 dicembre	90	42	6	-	-	-	163	211
Dal 1 gennaio al 20 ottobre	91	126	21	1	2	3	569	721
<b>1909</b>		<b>133</b>	<b>17</b>	-	<b>1</b>	<b>1</b>	<b>551</b>	<b>703</b>
Dal 21 ottobre al 31 dicembre	91	36	4	-	1	-	137	178
Dal 1 gennaio al 20 ottobre	92	97	13	-	-	1	414	525
<b>1908</b>		<b>110</b>	<b>11</b>	-	<b>1</b>	-	<b>405</b>	<b>527</b>
Dal 21 ottobre al 31 dicembre	92	23	2	-	-	-	94	119
Dal 1 gennaio al 20 ottobre	93	87	9	-	1	-	311	408
<b>1907</b>		<b>77</b>	<b>10</b>	-	<b>1</b>	<b>1</b>	<b>268</b>	<b>357</b>
Dal 21 ottobre al 31 dicembre	93	12	2	-	-	-	65	79
Dal 1 gennaio al 20 ottobre	94	65	8	-	1	1	203	278
<b>1906</b>		<b>43</b>	<b>5</b>	<b>1</b>	-	<b>2</b>	<b>214</b>	<b>264</b>
Dal 21 ottobre al 31 dicembre	94	8	2	1	-	1	48	59
Dal 1 gennaio al 20 ottobre	95	35	3	-	-	1	166	205
<b>1905</b>		<b>47</b>	<b>4</b>	<b>1</b>	-	<b>2</b>	<b>146</b>	<b>199</b>
Dal 21 ottobre al 31 dicembre	95	12	2	-	-	-	32	46
Dal 1 gennaio al 20 ottobre	96	35	2	1	-	2	114	153
<b>1904</b>		<b>26</b>	<b>2</b>	-	-	-	<b>107</b>	<b>135</b>
Dal 21 ottobre al 31 dicembre	96	9	-	-	-	-	21	30
Dal 1 gennaio al 20 ottobre	97	17	2	-	-	-	86	105
<b>1903</b>		<b>20</b>	<b>2</b>	-	-	-	<b>67</b>	<b>89</b>
Dal 21 ottobre al 31 dicembre	97	2	1	-	-	-	14	17
Dal 1 gennaio al 20 ottobre	98	18	1	-	-	-	53	72
<b>1902</b>		<b>15</b>	-	-	<b>1</b>	-	<b>40</b>	<b>56</b>
Dal 21 ottobre al 31 dicembre	98	2	-	-	-	-	9	11
Dal 1 gennaio al 20 ottobre	99	13	-	-	1	-	31	45
<b>1901</b>		<b>9</b>	<b>2</b>	-	-	-	<b>23</b>	<b>34</b>
Dal 21 ottobre al 31 dicembre	99	3	1	-	-	-	4	8
Dal 1 gennaio al 20 ottobre	100	6	1	-	-	-	19	26
<b>1900 e anni precedenti</b>		<b>9</b>	-	-	-	-	<b>33</b>	<b>42</b>
<b>TOTALE</b>		<b>180.062</b>	<b>240.413</b>	<b>1.944</b>	<b>7.210</b>	<b>6.347</b>	<b>61.112</b>	<b>495.144</b>

**Tavola 1.4 - Popolazione residente in età di 6 anni e più per grado di istruzione, sesso e classe di età**

CLASSI DI ETÀ	Laurea	Diploma universitario o terziario di tipo non universitario	Diplomi di scuola secondaria superiore			Totale	Licenza di scuola media inferiore o di avviamento professionale	Licenza di scuola elementare	Alfabeti privi di titoli di studio	Analfabeti	Totale
			Maturità liceali	Altri diplomi di maturità (corso di 4-5 anni)	Diploma scolastico di qualifica						
<b>TOTALE</b>											
6-10	-	-	-	-	-	-	-	3.040	43.499	129	46.668
11-14	-	-	-	-	-	-	10.433	26.432	651	37	37.553
15-19	-	-	2.189	4.345	3.577	10.111	37.928	793	348	94	49.274
20-24	495	558	9.946	20.324	5.204	35.474	19.993	773	285	162	57.740
25-29	6.138	1.610	5.279	22.153	7.531	34.963	30.703	1.285	422	224	75.345
30-34	7.069	1.498	2.794	19.512	7.908	30.214	41.735	2.071	649	316	83.552
35-39	6.237	1.373	2.458	17.644	7.714	27.816	47.395	3.262	739	440	87.262
40-44	5.126	1.046	2.020	14.057	6.065	22.142	37.087	7.254	655	334	73.644
45-49	4.469	690	1.490	10.289	4.728	16.507	27.143	16.524	492	268	66.093
50-54	4.105	460	813	8.334	3.056	12.203	21.642	28.150	451	207	67.218
55-59	2.657	280	521	5.422	1.638	7.581	14.124	31.179	594	190	56.605
60-64	1.938	270	472	4.333	1.246	6.051	11.259	37.495	1.171	234	58.418
65-69	1.312	169	355	2.633	679	3.667	7.077	33.308	2.369	269	48.171
70-74	1.199	161	404	2.174	598	3.176	5.629	28.597	2.785	222	41.769
75 e più	1.915	236	532	2.823	835	4.190	6.238	44.420	7.522	425	64.946
<b>Totale</b>	<b>42.660</b>	<b>8.351</b>	<b>29.273</b>	<b>134.043</b>	<b>50.779</b>	<b>214.095</b>	<b>318.386</b>	<b>264.583</b>	<b>62.632</b>	<b>3.551</b>	<b>914.258</b>
<b>MASCHI</b>											
6-10	-	-	-	-	-	-	-	1.480	22.211	67	23.758
11-14	-	-	-	-	-	-	5.290	13.740	358	22	19.410
15-19	-	-	864	1.944	1.754	4.562	20.042	465	177	59	25.305
20-24	171	190	4.026	9.837	2.363	16.226	12.044	451	139	73	29.294
25-29	2.613	525	2.325	11.418	2.933	16.676	17.664	783	243	110	38.614
30-34	3.458	538	1.227	10.073	2.970	14.270	22.993	1.297	435	178	43.169
35-39	3.246	502	1.146	9.603	2.821	13.570	25.017	1.927	531	249	45.042
40-44	2.832	411	1.057	8.202	2.168	11.427	19.203	3.345	491	165	37.874
45-49	2.508	248	825	6.387	1.849	9.061	14.762	6.766	309	137	33.791
50-54	2.337	180	450	5.576	1.377	7.403	11.990	11.832	218	100	34.060
55-59	1.618	128	293	3.634	776	4.703	8.007	13.495	245	88	28.284
60-64	1.278	124	299	2.669	606	3.574	6.436	16.525	447	105	28.489
65-69	850	86	234	1.533	296	2.063	3.846	14.514	915	111	22.385
70-74	778	79	265	1.079	229	1.573	2.881	11.262	981	77	17.631
75 e più	1.063	107	284	1.204	222	1.710	2.697	13.113	1.978	132	20.800
<b>Totale</b>	<b>22.752</b>	<b>3.118</b>	<b>13.295</b>	<b>73.159</b>	<b>20.364</b>	<b>106.818</b>	<b>172.872</b>	<b>110.995</b>	<b>29.678</b>	<b>1.673</b>	<b>447.906</b>
<b>FEMMINE</b>											
6-10	-	-	-	-	-	-	-	1.560	21.288	62	22.910
11-14	-	-	-	-	-	-	5.143	12.692	293	15	18.143
15-19	-	-	1.325	2.401	1.823	5.549	17.886	328	171	35	23.969
20-24	324	368	5.920	10.487	2.841	19.248	7.949	322	146	89	28.446
25-29	3.525	1.085	2.954	10.735	4.598	18.287	13.039	502	179	114	36.731
30-34	3.611	960	1.567	9.439	4.938	15.944	18.742	774	214	138	40.383
35-39	2.991	871	1.312	8.041	4.893	14.246	22.378	1.335	208	191	42.220
40-44	2.294	635	963	5.855	3.897	10.715	17.884	3.909	164	169	35.770
45-49	1.961	442	665	3.902	2.879	7.446	12.381	9.758	183	131	32.302
50-54	1.768	280	363	2.758	1.679	4.800	9.652	16.318	233	107	33.158
55-59	1.039	152	228	1.788	862	2.878	6.117	17.684	349	102	28.321
60-64	660	146	173	1.664	640	2.477	4.823	20.970	724	129	29.929
65-69	462	83	121	1.100	383	1.604	3.231	18.794	1.454	158	25.786
70-74	421	82	139	1.095	369	1.603	2.748	17.335	1.804	145	24.138
75 e più	852	129	248	1.619	613	2.480	3.541	31.307	5.544	293	44.146
<b>Totale</b>	<b>19.908</b>	<b>5.233</b>	<b>15.978</b>	<b>60.884</b>	<b>30.415</b>	<b>107.277</b>	<b>145.514</b>	<b>153.588</b>	<b>32.954</b>	<b>1.878</b>	<b>466.352</b>

**Tavola 1.5 - Popolazione residente appartenente alle forze di lavoro per condizione professionale, sesso e classe di età**

CLASSI DI ETÀ	Occupati	In cerca di occupazione			Totale	Totale
		In cerca di 1 <sup>a</sup> occupazione	Disoccupati	Altre persone in cerca di lavoro		
<b>TOTALE</b>						
15-19	11.514	1.179	661	453	2.293	13.807
20-24	39.431	759	1.272	844	2.875	42.306
25-29	62.534	568	1.617	800	2.985	65.519
30-34	69.719	176	1.416	714	2.306	72.025
35-39	70.191	87	1.237	620	1.944	72.135
40-44	57.350	31	859	441	1.331	58.681
45-49	47.681	19	682	285	986	48.667
50-54	38.763	12	531	191	734	39.497
55-59	16.689	6	287	99	392	17.081
60-64	8.174	3	133	48	184	8.358
65 e più	4.582	2	29	38	69	4.651
<b>Totale</b>	<b>426.628</b>	<b>2.842</b>	<b>8.724</b>	<b>4.533</b>	<b>16.099</b>	<b>442.727</b>
<b>MASCHI</b>						
15-19	7.013	441	306	200	947	7.960
20-24	20.990	328	587	342	1.257	22.247
25-29	34.384	237	746	272	1.255	35.639
30-34	40.719	64	615	218	897	41.616
35-39	42.895	29	540	156	725	43.620
40-44	36.142	8	434	114	556	36.698
45-49	31.736	9	398	81	488	32.224
50-54	27.655	5	365	66	436	28.091
55-59	11.916	3	213	45	261	12.177
60-64	6.328	1	121	36	158	6.486
65 e più	3.435	1	16	21	38	3.473
<b>Totale</b>	<b>263.213</b>	<b>1.126</b>	<b>4.341</b>	<b>1.551</b>	<b>7.018</b>	<b>270.231</b>
<b>FEMMINE</b>						
15-19	4.501	738	355	253	1.346	5.847
20-24	18.441	431	685	502	1.618	20.059
25-29	28.150	331	871	528	1.730	29.880
30-34	29.000	112	801	496	1.409	30.409
35-39	27.296	58	697	464	1.219	28.515
40-44	21.208	23	425	327	775	21.983
45-49	15.945	10	284	204	498	16.443
50-54	11.108	7	166	125	298	11.406
55-59	4.773	3	74	54	131	4.904
60-64	1.846	2	12	12	26	1.872
65 e più	1.147	1	13	17	31	1.178
<b>Totale</b>	<b>163.415</b>	<b>1.716</b>	<b>4.383</b>	<b>2.982</b>	<b>9.081</b>	<b>172.496</b>

**Tavola 1.6 - Popolazione residente appartenente alle forze di lavoro per condizione professionale, sesso e grado di istruzione**

GRADO DI ISTRUZIONE	Occupati	In cerca di occupazione			Totale	Totale
		In cerca di 1 <sup>a</sup> occupazione	Disoccupati	Altre persone in cerca di lavoro		
<b>TOTALE</b>						
LAUREA	32.001	379	401	303	1.083	33.084
<i>di cui con specializzazione e/o dottorato</i>	5.551	33	40	31	104	5.655
DIPLOMA UNIVERSITARIO O TERZIARIO DI TIPO NON UNIVERSITARIO	6.391	67	81	65	213	6.604
DIPLOMA DI SCUOLA SECONDARIA SUPERIORE	151.591	1.381	2.503	1.804	5.688	157.279
Maturità liceali	13.699	211	333	449	993	14.692
Altri diplomi di maturità (corso 4-5 anni)	101.091	918	1.413	976	3.307	104.398
Diploma scolastico di qualifica	36.801	252	757	379	1.388	38.189
LICENZA DI SCUOLA MEDIA INFERIORE O DI AVVIAMENTO PROFESSIONALE	189.099	910	4.540	1.892	7.342	196.441
LICENZA DI SCUOLA ELEMENTARE	44.160	73	1.040	386	1.499	45.659
ALFABETI PRIVI DI TITOLO DI STUDIO	2.673	22	126	64	212	2.885
ANALFABETI	713	10	33	19	62	775
<b>Totale</b>	<b>426.628</b>	<b>2.842</b>	<b>8.724</b>	<b>4.533</b>	<b>16.099</b>	<b>442.727</b>
<b>MASCHI</b>						
LAUREA	18.402	160	146	104	410	18.812
<i>di cui con specializzazione e/o dottorato</i>	3.485	13	18	8	39	3.524
DIPLOMA UNIVERSITARIO O TERZIARIO DI TIPO NON UNIVERSITARIO	2.560	21	26	16	63	2.623
DIPLOMA DI SCUOLA SECONDARIA SUPERIORE	83.549	511	988	607	2.106	85.655
Maturità liceali	7.023	56	149	155	360	7.383
Altri diplomi di maturità (corso 4-5 anni)	59.481	376	615	365	1.356	60.837
Diploma scolastico di qualifica	17.045	79	224	87	390	17.435
LICENZA DI SCUOLA MEDIA INFERIORE O DI AVVIAMENTO PROFESSIONALE	124.954	388	2.346	656	3.390	128.344
LICENZA DI SCUOLA ELEMENTARE	30.942	33	721	129	883	31.825
ALFABETI PRIVI DI TITOLO DI STUDIO	2.197	12	92	37	141	2.338
ANALFABETI	609	1	22	2	25	634
<b>Totale</b>	<b>263.213</b>	<b>1.126</b>	<b>4.341</b>	<b>1.551</b>	<b>7.018</b>	<b>270.231</b>
<b>FEMMINE</b>						
LAUREA	13.599	219	255	199	673	14.272
<i>di cui con specializzazione e/o dottorato</i>	2.066	20	22	23	65	2.131
DIPLOMA UNIVERSITARIO O TERZIARIO DI TIPO NON UNIVERSITARIO	3.831	46	55	49	150	3.981
DIPLOMA DI SCUOLA SECONDARIA SUPERIORE	68.042	870	1.515	1.197	3.582	71.624
Maturità liceali	6.676	155	184	294	633	7.309
Altri diplomi di maturità (corso 4-5 anni)	41.610	542	798	611	1.951	43.561
Diploma scolastico di qualifica	19.756	173	533	292	998	20.754
LICENZA DI SCUOLA MEDIA INFERIORE O DI AVVIAMENTO PROFESSIONALE	64.145	522	2.194	1.236	3.952	68.097
LICENZA DI SCUOLA ELEMENTARE	13.218	40	319	257	616	13.834
ALFABETI PRIVI DI TITOLO DI STUDIO	476	10	34	27	71	547
ANALFABETI	104	9	11	17	37	141
<b>Totale</b>	<b>163.415</b>	<b>1.716</b>	<b>4.383</b>	<b>2.982</b>	<b>9.081</b>	<b>172.496</b>

**Tavola 1.7 - Popolazione residente appartenente alle forze di lavoro per condizione professionale, sesso e stato civile**

STATO CIVILE	Occupati	In cerca di occupazione			Totale	Totale
		In cerca di 1 <sup>a</sup> occupazione	Disoccupati	Altre persone in cerca di lavoro		
TOTALE						
Celibi/nubili	152.765	2.544	4.793	2.172	9.509	162.274
Coniugati/e	252.228	278	3.150	2.060	5.488	257.716
<i>di cui separati/e di fatto</i>	2.505	8	121	41	170	2.675
Separati/e legalmente	9.719	10	405	146	561	10.280
Divorziati/e	7.450	9	299	90	398	7.848
Vedovi/e	4.466	1	77	65	143	4.609
<b>Totale</b>	<b>426.628</b>	<b>2.842</b>	<b>8.724</b>	<b>4.533</b>	<b>16.099</b>	<b>442.727</b>
MASCHI						
Celibi	94.534	1.083	2.673	1.037	4.793	99.327
Coniugati	158.936	41	1.387	450	1.878	160.814
<i>di cui separati di fatto</i>	1.380	1	57	10	68	1.448
Separati legalmente	4.929	-	150	29	179	5.108
Divorziati	3.473	2	119	23	144	3.617
Vedovi	1.341	-	12	12	24	1.365
<b>Totale</b>	<b>263.213</b>	<b>1.126</b>	<b>4.341</b>	<b>1.551</b>	<b>7.018</b>	<b>270.231</b>
FEMMINE						
Nubili	58.231	1.461	2.120	1.135	4.716	62.947
Coniugate	93.292	237	1.763	1.610	3.610	96.902
<i>di cui separate di fatto</i>	1.125	7	64	31	102	1.227
Separate legalmente	4.790	10	255	117	382	5.172
Divorziate	3.977	7	180	67	254	4.231
Vedove	3.125	1	65	53	119	3.244
<b>Totale</b>	<b>163.415</b>	<b>1.716</b>	<b>4.383</b>	<b>2.982</b>	<b>9.081</b>	<b>172.496</b>

**Tavola 1.8 - Occupati per posizione nella professione, sesso e classe di età**

CLASSI DI ETÀ	Dipendente o in altra posizione subordinata	Indipendente					Totale	Totale
		Imprenditore	Libero professionista	Lavoratore in proprio	Socio di cooperativa	Coadiuvante familiare		
TOTALE								
15-19	11.115	19	-	161	43	176	399	11.514
20-24	35.861	269	360	1.840	387	714	3.570	39.431
25-29	52.411	1.029	1.565	5.501	731	1.297	10.123	62.534
30-34	54.676	1.935	2.367	8.673	762	1.306	15.043	69.719
35-39	53.168	2.469	2.382	10.203	797	1.172	17.023	70.191
40-44	42.545	2.316	1.886	9.012	599	992	14.805	57.350
45-49	34.888	1.980	1.625	7.794	467	927	12.793	47.681
50-54	26.397	1.971	1.304	7.889	345	857	12.366	38.763
55-59	8.215	1.470	841	5.443	165	555	8.474	16.689
60-64	2.657	1.017	626	3.542	70	262	5.517	8.174
65-69	543	464	327	1.183	22	70	2.066	2.609
70-74	241	197	143	488	4	27	859	1.100
75 e più	275	119	86	372	8	13	598	873
<b>Totale</b>	<b>322.992</b>	<b>15.255</b>	<b>13.512</b>	<b>62.101</b>	<b>4.400</b>	<b>8.368</b>	<b>103.636</b>	<b>426.628</b>
MASCHI								
15-19	6.748	15	-	102	16	132	265	7.013
20-24	18.559	212	233	1.310	156	520	2.431	20.990
25-29	27.324	809	960	4.119	345	827	7.060	34.384
30-34	29.997	1.526	1.511	6.656	386	643	10.722	40.719
35-39	30.655	1.949	1.661	7.801	413	416	12.240	42.895
40-44	25.366	1.858	1.400	6.923	315	280	10.776	36.142
45-49	22.312	1.589	1.269	6.105	227	234	9.424	31.736
50-54	18.450	1.579	1.101	6.129	178	218	9.205	27.655
55-59	5.539	1.193	740	4.194	91	159	6.377	11.916
60-64	1.970	859	575	2.777	44	103	4.358	6.328
65-69	351	404	299	925	16	33	1.677	2.028
70-74	157	177	130	350	2	15	674	831
75 e più	158	88	81	240	5	4	418	576
<b>Totale</b>	<b>187.586</b>	<b>12.258</b>	<b>9.960</b>	<b>47.631</b>	<b>2.194</b>	<b>3.584</b>	<b>75.627</b>	<b>263.213</b>
FEMMINE								
15-19	4.367	4	-	59	27	44	134	4.501
20-24	17.302	57	127	530	231	194	1.139	18.441
25-29	25.087	220	605	1.382	386	470	3.063	28.150
30-34	24.679	409	856	2.017	376	663	4.321	29.000
35-39	22.513	520	721	2.402	384	756	4.783	27.296
40-44	17.179	458	486	2.089	284	712	4.029	21.208
45-49	12.576	391	356	1.689	240	693	3.369	15.945
50-54	7.947	392	203	1.760	167	639	3.161	11.108
55-59	2.676	277	101	1.249	74	396	2.097	4.773
60-64	687	158	51	765	26	159	1.159	1.846
65-69	192	60	28	258	6	37	389	581
70-74	84	20	13	138	2	12	185	269
75 e più	117	31	5	132	3	9	180	297
<b>Totale</b>	<b>135.406</b>	<b>2.997</b>	<b>3.552</b>	<b>14.470</b>	<b>2.206</b>	<b>4.784</b>	<b>28.009</b>	<b>163.415</b>

**Tavola 1.9 - Occupati per posizione nella professione, sesso e settore di attività economica**

SETTORI DI ATTIVITÀ ECONOMICA	Dipendente o in altra posizione subordinata	Indipendente				Totale	Totale
		Imprenditore e libero professionista	Lavoratore in proprio	Socio di cooperativa	Coadiuvante familiare		
TOTALE							
AGRICOLTURA E PESCA	3.910	429	4.134	99	920	5.582	9.492
Agricoltura, caccia e silvicoltura	3.753	424	4.073	98	914	5.509	9.262
Pesca, piscicoltura e servizi connessi	157	5	61	1	6	73	230
INDUSTRIA	145.293	6.837	11.302	1.053	1.420	20.612	165.905
Estrazione di carbon fossile, petrolio greggio, minerali, ecc.	1.051	55	77	7	4	143	1.194
Industria alimentare delle bevande e del tabacco	5.542	304	666	87	91	1.148	6.690
Industria tessile, dell'abbigliamento, della lavorazione di pellami e del cuoio	29.183	1.254	1.906	146	330	3.636	32.819
Industria del legno e dei prodotti in legno (esclusi i mobili), della carta, stampa ed editoria	11.513	765	1.604	97	205	2.671	14.184
Cokeria, raffineria, industria chimica e farmaceutica, industria della gomma e della plastica	21.709	885	933	266	99	2.183	23.892
Lavorazione di minerali non metalliferi (cemento, vetro, ceramica)	4.698	252	557	41	60	910	5.608
Siderurgia, industria metalmeccanica, elettronica e fabbricazione di mezzi di trasporto	64.850	2.878	4.193	336	503	7.910	72.760
Fabbricazione di mobili e altre industrie manifatturiere compreso il recupero e la preparazione per il riciclaggio	4.109	378	1.140	63	116	1.697	5.806
Produzione e distribuzione di energia elettrica, acqua e gas	2.638	66	226	10	12	314	2.952
COSTRUZIONI E INSTALLAZIONE DI IMPIANTI	31.008	4.851	13.748	328	834	19.761	50.769
Costruzioni edili, opere pubbliche e installazione dei servizi nei fabbricati	31.008	4.851	13.748	328	834	19.761	50.769
COMMERCIO, RIPARAZIONI, PUBBLICI ESERCIZI, TRASPORTI E COMUNICAZIONI	50.338	5.454	23.624	1.245	4.096	34.419	84.757
Commercio, manutenzione e riparazione di autoveicoli e motocicli, vendita al dettaglio di carburante per autotrazione	6.565	635	3.374	102	460	4.571	11.136
Commercio all'ingrosso e intermediari del commercio, esclusi autoveicoli e motocicli	9.198	1.733	3.232	152	327	5.444	14.642
Commercio al dettaglio escluso quello di autoveicoli e di motocicli, riparazione di beni personali e per la casa	15.211	1.645	10.483	291	1.977	14.396	29.607
Alberghi, campeggi, bar, ristoranti, ecc.	8.090	915	4.440	290	1.106	6.751	14.841
Trasporti (pubblici e privati), magazzino, poste e telecomunicazioni	11.274	526	2.095	410	226	3.257	14.531
CREDITO, ASSICURAZIONI E ALTRI SERVIZI ALLA PRODUZIONE E/O AL CONSUMO	25.144	6.955	3.782	266	280	11.283	36.427
Credito, assicurazioni, intermediazione monetaria e finanziaria	11.110	1.053	1.088	31	101	2.273	13.383
Informatica e attività connesse, ricerca e sviluppo	3.929	847	713	42	21	1.623	5.552
Attività professionali e di consulenza, immobiliari e di noleggio (studi legali, di progettazione, di mercato, contabilità, vigilanza e pulizia)	10.105	5.055	1.981	193	158	7.387	17.492
SERVIZI SOCIALI E ALLE PERSONE	67.228	4.236	5.499	1.408	818	11.961	79.189
Pubblica Amministrazione centrale e locale, Difesa, attività giudiziarie, sicurezza nazionale, assicurazione sociale obbligatoria	13.762	247	-	-	-	247	14.009
Istruzione e formazione pubblica e privata	21.085	610	489	337	55	1.491	22.576
Sanità e assistenza sociale pubblica e privata	20.835	2.447	977	589	123	4.136	24.971
Organizzazioni associative, politiche e sindacali	1.456	67	57	42	9	175	1.631
Attività ricreative, culturali e sportive	1.559	424	566	138	58	1.186	2.745
Altre attività di servizi	4.790	441	3.159	213	255	4.068	8.858
Servizi domestici presso famiglie e convivenze	3.741	-	251	89	318	658	4.399
ORGANISMI INTERNAZIONALI O DI ALTRI PAESI	71	5	12	1	-	18	89
Organizzazioni ed organismi extraterritoriali	71	5	12	1	-	18	89
<b>TOTALE</b>	<b>322.992</b>	<b>28.767</b>	<b>62.101</b>	<b>4.400</b>	<b>8.368</b>	<b>103.636</b>	<b>426.628</b>

**Tavola 1.9 segue - Occupati per posizione nella professione, sesso e settore di attività economica**

SETTORI DI ATTIVITÀ ECONOMICA	Dipendente o in altra posizione subordinata	Indipendente				Totale	Totale
		Imprenditore e libero professionista	Lavoratore in proprio	Socio di cooperativa	Coadiuvante familiare		
MASCHI							
AGRICOLTURA E PESCA	2.572	360	3.333	67	430	4.190	6.762
Agricoltura, caccia e silvicoltura	2.468	356	3.290	66	428	4.140	6.608
Pesca, piscicoltura e servizi connessi	104	4	43	1	2	50	154
INDUSTRIA	96.187	5.452	9.233	564	661	15.910	112.097
Estrazione di carbon fossile, petrolio greggio, minerali, ecc.	863	53	66	7	3	129	992
Industria alimentare delle bevande e del tabacco	3.637	245	566	65	42	918	4.555
Industria tessile, dell'abbigliamento, della lavorazione di pellami e del cuoio	10.478	827	1.090	50	126	2.093	12.571
Industria del legno e dei prodotti in legno (esclusi i mobili), della carta, stampa ed editoria	8.034	615	1.405	62	103	2.185	10.219
Cokeria, raffineria, industria chimica e farmaceutica, industria della gomma e della plastica	14.189	717	728	95	39	1.579	15.768
Lavorazione di minerali non metalliferi (cemento, vetro, ceramica)	3.727	219	504	28	41	792	4.519
Siderurgia, industria metalmeccanica, elettronica e fabbricazione di mezzi di trasporto	49.966	2.406	3.608	216	236	6.466	56.432
Fabbricazione di mobili e altre industrie manifatturiere compreso il recupero e la preparazione per il riciclaggio	2.984	311	1.050	36	65	1.462	4.446
Produzione e distribuzione di energia elettrica, acqua e gas	2.309	59	216	5	6	286	2.595
COSTRUZIONI E INSTALLAZIONE DI IMPIANTI	28.358	4.468	13.453	302	611	18.834	47.192
Costruzioni edili, opere pubbliche e installazione dei servizi nei fabbricati	28.358	4.468	13.453	302	611	18.834	47.192
COMMERCIO, RIPARAZIONI, PUBBLICI ESERCIZI, TRASPORTI E COMUNICAZIONI	27.244	4.063	16.234	750	1.658	22.705	49.949
Commercio, manutenzione e riparazione di autoveicoli e motocicli, vendita al dettaglio di carburante per autotrazione	4.779	525	2.926	77	256	3.784	8.563
Commercio all'ingrosso e intermediari del commercio, esclusi autoveicoli e motocicli	5.138	1.417	2.669	94	115	4.295	9.433
Commercio al dettaglio escluso quello di autoveicoli e di motocicli, riparazione di beni personali e per la casa	5.615	1.088	6.150	129	715	8.082	13.697
Alberghi, campeggi, bar, ristoranti, ecc.	3.102	596	2.560	129	439	3.724	6.826
Trasporti (pubblici e privati), magazzino, poste e telecomunicazioni	8.610	437	1.929	321	133	2.820	11.430
CREDITO, ASSICURAZIONI E ALTRI SERVIZI ALLA PRODUZIONE E/O AL CONSUMO	11.878	5.307	2.750	128	57	8.242	20.120
Credito, assicurazioni, intermediazione monetaria e finanziaria	6.676	865	823	13	17	1.718	8.394
Informatica e attività connesse, ricerca e sviluppo	2.613	724	578	25	5	1.332	3.945
Attività professionali e di consulenza, immobiliari e di noleggio (studi legali, di progettazione, di mercato, contabilità, vigilanza e pulizia)	2.589	3.718	1.349	90	35	5.192	7.781
SERVIZI SOCIALI E ALLE PERSONE	21.315	2.564	2.620	383	167	5.734	27.049
Pubblica Amministrazione centrale e locale, Difesa, attività giudiziarie, sicurezza nazionale, assicurazione sociale obbligatoria	7.814	164	-	-	-	164	7.978
Istruzione e formazione pubblica e privata	4.568	292	211	36	11	550	5.118
Sanità e assistenza sociale pubblica e privata	5.125	1.570	615	127	21	2.333	7.458
Organizzazioni associative, politiche e sindacali	712	47	40	26	4	117	829
Attività ricreative, culturali e sportive	813	278	403	75	35	791	1.604
Altre attività di servizi	1.747	213	1.223	95	79	1.610	3.357
Servizi domestici presso famiglie e convivenze	536	-	128	24	17	169	705
ORGANISMI INTERNAZIONALI O DI ALTRI PAESI	32	4	8	-	-	12	44
Organizzazioni ed organismi extraterritoriali	32	4	8	-	-	12	44
<b>TOTALE</b>	<b>187.586</b>	<b>22.218</b>	<b>47.631</b>	<b>2.194</b>	<b>3.584</b>	<b>75.627</b>	<b>263.213</b>



**Tavola 1.9 segue - Occupati per posizione nella professione, sesso e settore di attività economica**

SETTORI DI ATTIVITÀ ECONOMICA	Dipendente o in altra posizione subordinata	Indipendente				Totale	Totale
		Imprenditore e libero professionista	Lavoratore in proprio	Socio di cooperativa	Coadiuvante familiare		
<b>FEMMINE</b>							
AGRICOLTURA E PESCA	1.338	69	801	32	490	1.392	2.730
Agricoltura, caccia e silvicoltura	1.285	68	783	32	486	1.369	2.654
Pesca, piscicoltura e servizi connessi	53	1	18	-	4	23	76
INDUSTRIA	49.106	1.385	2.069	489	759	4.702	53.808
Estrazione di carbon fossile, petrolio greggio, minerali, ecc.	188	2	11	-	1	14	202
Industria alimentare delle bevande e del tabacco	1.905	59	100	22	49	230	2.135
Industria tessile, dell'abbigliamento, della lavorazione di pellami e del cuoio	18.705	427	816	96	204	1.543	20.248
Industria del legno e dei prodotti in legno (esclusi i mobili), della carta, stampa ed editoria	3.479	150	199	35	102	486	3.965
Cokeria, raffineria, industria chimica e farmaceutica, industria della gomma e della plastica	7.520	168	205	171	60	604	8.124
Lavorazione di minerali non metalliferi (cemento, vetro, ceramica)	971	33	53	13	19	118	1.089
Siderurgia, industria metalmeccanica, elettronica e fabbricazione di mezzi di trasporto	14.884	472	585	120	267	1.444	16.328
Fabbricazione di mobili e altre industrie manifatturiere compreso il recupero e la preparazione per il riciclaggio	1.125	67	90	27	51	235	1.360
Produzione e distribuzione di energia elettrica, acqua e gas	329	7	10	5	6	28	357
COSTRUZIONI E INSTALLAZIONE DI IMPIANTI	2.650	383	295	26	223	927	3.577
Costruzioni edili, opere pubbliche e installazione dei servizi nei fabbricati	2.650	383	295	26	223	927	3.577
COMMERCIO, RIPARAZIONI, PUBBLICI ESERCIZI, TRASPORTI E COMUNICAZIONI	23.094	1.391	7.390	495	2.438	11.714	34.808
Commercio, manutenzione e riparazione di autoveicoli e motocicli, vendita al dettaglio di carburante per autotrazione	1.786	110	448	25	204	787	2.573
Commercio all'ingrosso e intermediari del commercio, esclusi autoveicoli e motocicli	4.060	316	563	58	212	1.149	5.209
Commercio al dettaglio escluso quello di autoveicoli e di motocicli, riparazione di beni personali e per la casa	9.596	557	4.333	162	1.262	6.314	15.910
Alberghi, campeggi, bar, ristoranti, ecc.	4.988	319	1.880	161	667	3.027	8.015
Trasporti (pubblici e privati), magazzino, poste e telecomunicazioni	2.664	89	166	89	93	437	3.101
CREDITO, ASSICURAZIONI E ALTRI SERVIZI ALLA PRODUZIONE E/O AL CONSUMO	13.266	1.648	1.032	138	223	3.041	16.307
Credito, assicurazioni, intermediazione monetaria e finanziaria	4.434	188	265	18	84	555	4.989
Informatica e attività connesse, ricerca e sviluppo	1.316	123	135	17	16	291	1.607
Attività professionali e di consulenza, immobiliari e di noleggio (studi legali, di progettazione, di mercato, contabilità, vigilanza e pulizia)	7.516	1.337	632	103	123	2.195	9.711
SERVIZI SOCIALI E ALLE PERSONE	45.913	1.672	2.879	1.025	651	6.227	52.140
Pubblica Amministrazione centrale e locale, Difesa, attività giudiziarie, sicurezza nazionale, assicurazione sociale obbligatoria	5.948	83	-	-	-	83	6.031
Istruzione e formazione pubblica e privata	16.517	318	278	301	44	941	17.458
Sanità e assistenza sociale pubblica e privata	15.710	877	362	462	102	1.803	17.513
Organizzazioni associative, politiche e sindacali	744	20	17	16	5	58	802
Attività ricreative, culturali e sportive	746	146	163	63	23	395	1.141
Altre attività di servizi	3.043	228	1.936	118	176	2.458	5.501
Servizi domestici presso famiglie e convivenze	3.205	-	123	65	301	489	3.694
ORGANISMI INTERNAZIONALI O DI ALTRI PAESI	39	1	4	1	-	6	45
Organizzazioni ed organismi extraterritoriali	39	1	4	1	-	6	45
<b>TOTALE</b>	<b>135.406</b>	<b>6.549</b>	<b>14.470</b>	<b>2.206</b>	<b>4.784</b>	<b>28.009</b>	<b>163.415</b>

**Tavola 1.10 - Occupati per classe di età, sesso e attività lavorativa svolta**

ATTIVITÀ LAVORATIVA SVOLTA	Classi di età						
	15-19	20-24	25-29	30-34	35-39	40-44	45-49
TOTALE							
Svolge un lavoro operaio o di servizio non specializzato	3.361	7.291	8.871	10.542	10.480	8.989	7.376
È addetto a impianti fissi di produzione, a macchinari, a linee di montaggio o conduce veicoli	1.489	4.739	6.571	7.479	6.597	5.562	4.112
Svolge un'attività operaia qualificata	3.667	9.085	12.743	14.575	14.500	11.704	10.314
Coltiva piante e/o alleva animali	70	189	372	386	526	435	426
Svolge un'attività di vendita al pubblico o di servizio alle persone	1.564	5.697	8.026	8.715	7.700	5.723	4.158
Svolge un'attività impiegatizia di tipo non tecnico	672	4.367	5.714	5.596	5.175	4.393	3.525
Svolge un'attività tecnica, amministrativa, sportiva o artistica a media qualificazione	574	6.284	12.005	11.821	11.565	9.063	7.195
Svolge un'attività organizzativa, tecnica, intellettuale, scientifica o artistica ad elevata specializzazione	28	587	3.812	4.804	5.086	4.515	3.991
Gestisce un'impresa o dirige il lavoro di strutture organizzative complesse	83	1.095	4.125	5.473	8.193	6.680	6.454
Lavora come ufficiale, sottufficiale, allievo o volontario nelle Forze Armate	6	97	295	328	369	286	130
<b>Totale</b>	<b>11.514</b>	<b>39.431</b>	<b>62.534</b>	<b>69.719</b>	<b>70.191</b>	<b>57.350</b>	<b>47.681</b>

ATTIVITÀ LAVORATIVA SVOLTA	Classi di età						Totale
	50-54	55-59	60-64	65-69	70-74	75 e più	
TOTALE							
Svolge un lavoro operaio o di servizio non specializzato	6.428	2.284	1.088	184	67	116	67.077
È addetto a impianti fissi di produzione, a macchinari, a linee di montaggio o conduce veicoli	3.546	831	366	65	15	17	41.389
Svolge un'attività operaia qualificata	8.913	3.117	1.455	229	82	87	90.471
Coltiva piante e/o alleva animali	446	390	301	174	99	52	3.866
Svolge un'attività di vendita al pubblico o di servizio alle persone	3.552	1.869	920	315	121	127	48.487
Svolge un'attività impiegatizia di tipo non tecnico	2.329	626	174	40	24	16	32.651
Svolge un'attività tecnica, amministrativa, sportiva o artistica a media qualificazione	4.857	1.959	891	231	114	77	66.636
Svolge un'attività organizzativa, tecnica, intellettuale, scientifica o artistica ad elevata specializzazione	3.071	1.431	717	327	157	106	28.632
Gestisce un'impresa o dirige il lavoro di strutture organizzative complesse	5.581	4.167	2.255	1.041	421	275	45.843
Lavora come ufficiale, sottufficiale, allievo o volontario nelle Forze Armate	40	15	7	3	-	-	1.576
<b>Totale</b>	<b>38.763</b>	<b>16.689</b>	<b>8.174</b>	<b>2.609</b>	<b>1.100</b>	<b>873</b>	<b>426.628</b>

**Tavola 1.10 segue - Occupati per classe di età, sesso e attività lavorativa svolta**

ATTIVITÀ LAVORATIVA SVOLTA	Classi di età						
	15-19	20-24	25-29	30-34	35-39	40-44	45-49
<b>MASCHI</b>							
Svolge un lavoro operaio o di servizio non specializzato	2.205	4.253	4.869	5.957	5.633	4.871	4.203
È addetto a impianti fissi di produzione, a macchinari, a linee di montaggio o conduce veicoli	964	3.266	4.805	5.758	5.452	4.640	3.530
Svolge un'attività operaia qualificata	2.956	7.078	9.881	11.511	11.763	9.603	8.670
Coltiva piante e/o alleva animali	61	159	296	299	388	320	302
Svolge un'attività di vendita al pubblico o di servizio alle persone	425	1.816	2.998	3.423	3.281	2.525	1.887
Svolge un'attività impiegatizia di tipo non tecnico	111	629	1.029	1.206	1.277	1.266	1.386
Svolge un'attività tecnica, amministrativa, sportiva o artistica a media qualificazione	219	2.642	5.295	5.442	5.659	4.780	4.108
Svolge un'attività organizzativa, tecnica, intellettuale, scientifica o artistica ad elevata specializzazione	8	289	2.015	2.769	2.952	2.713	2.419
Gestisce un'impresa o dirige il lavoro di strutture organizzative complesse	58	764	2.902	4.029	6.122	5.138	5.101
Lavora come ufficiale, sottufficiale, allievo o volontario nelle Forze Armate	6	94	294	325	368	286	130
<b>Totale</b>	<b>7.013</b>	<b>20.990</b>	<b>34.384</b>	<b>40.719</b>	<b>42.895</b>	<b>36.142</b>	<b>31.736</b>

ATTIVITÀ LAVORATIVA SVOLTA	Classi di età						Totale
	50-54	55-59	60-64	65-69	70-74	75 e più	
<b>MASCHI</b>							
Svolge un lavoro operaio o di servizio non specializzato	3.851	1.230	711	118	41	64	38.006
È addetto a impianti fissi di produzione, a macchinari, a linee di montaggio o conduce veicoli	3.108	713	330	56	13	10	32.645
Svolge un'attività operaia qualificata	7.660	2.652	1.285	205	67	68	73.399
Coltiva piante e/o alleva animali	309	275	242	153	87	40	2.931
Svolge un'attività di vendita al pubblico o di servizio alle persone	1.715	875	510	166	61	61	19.743
Svolge un'attività impiegatizia di tipo non tecnico	1.155	279	92	7	7	6	8.450
Svolge un'attività tecnica, amministrativa, sportiva o artistica a media qualificazione	3.301	1.450	682	181	79	37	33.875
Svolge un'attività organizzativa, tecnica, intellettuale, scientifica o artistica ad elevata specializzazione	2.041	1.118	612	296	141	91	17.464
Gestisce un'impresa o dirige il lavoro di strutture organizzative complesse	4.475	3.309	1.857	843	335	199	35.132
Lavora come ufficiale, sottufficiale, allievo o volontario nelle Forze Armate	40	15	7	3	-	-	1.568
<b>Totale</b>	<b>27.655</b>	<b>11.916</b>	<b>6.328</b>	<b>2.028</b>	<b>831</b>	<b>576</b>	<b>263.213</b>

**Tavola 1.10 segue - Occupati per classe di età, sesso e attività lavorativa svolta**

ATTIVITÀ LAVORATIVA SVOLTA	Classi di età						
	15-19	20-24	25-29	30-34	35-39	40-44	45-49
FEMMINE							
Svolge un lavoro operaio o di servizio non specializzato	1.156	3.038	4.002	4.585	4.847	4.118	3.173
È addetta a impianti fissi di produzione, a macchinari, a linee di montaggio o conduce veicoli	525	1.473	1.766	1.721	1.145	922	582
Svolge un'attività operaia qualificata	711	2.007	2.862	3.064	2.737	2.101	1.644
Coltiva piante e/o alleva animali	9	30	76	87	138	115	124
Svolge un'attività di vendita al pubblico o di servizio alle persone	1.139	3.881	5.028	5.292	4.419	3.198	2.271
Svolge un'attività impiegatizia di tipo non tecnico	561	3.738	4.685	4.390	3.898	3.127	2.139
Svolge un'attività tecnica, amministrativa, sportiva o artistica a media qualificazione	355	3.642	6.710	6.379	5.906	4.283	3.087
Svolge un'attività organizzativa, tecnica, intellettuale, scientifica o artistica ad elevata specializzazione	20	298	1.797	2.035	2.134	1.802	1.572
Gestisce un'impresa o dirige il lavoro di strutture organizzative complesse	25	331	1.223	1.444	2.071	1.542	1.353
Lavora come ufficiale, sottufficiale, allievo o volontario nelle Forze Armate	-	3	1	3	1	-	-
<b>Totale</b>	<b>4.501</b>	<b>18.441</b>	<b>28.150</b>	<b>29.000</b>	<b>27.296</b>	<b>21.208</b>	<b>15.945</b>

ATTIVITÀ LAVORATIVA SVOLTA	Classi di età						Totale
	50-54	55-59	60-64	65-69	70-74	75 e più	
FEMMINE							
Svolge un lavoro operaio o di servizio non specializzato	2.577	1.054	377	66	26	52	29.071
È addetta a impianti fissi di produzione, a macchinari, a linee di montaggio o conduce veicoli	438	118	36	9	2	7	8.744
Svolge un'attività operaia qualificata	1.253	465	170	24	15	19	17.072
Coltiva piante e/o alleva animali	137	115	59	21	12	12	935
Svolge un'attività di vendita al pubblico o di servizio alle persone	1.837	994	410	149	60	66	28.744
Svolge un'attività impiegatizia di tipo non tecnico	1.174	347	82	33	17	10	24.201
Svolge un'attività tecnica, amministrativa, sportiva o artistica a media qualificazione	1.556	509	209	50	35	40	32.761
Svolge un'attività organizzativa, tecnica, intellettuale, scientifica o artistica ad elevata specializzazione	1.030	313	105	31	16	15	11.168
Gestisce un'impresa o dirige il lavoro di strutture organizzative complesse	1.106	858	398	198	86	76	10.711
Lavora come ufficiale, sottufficiale, allievo o volontario nelle Forze Armate	-	-	-	-	-	-	8
<b>Totale</b>	<b>11.108</b>	<b>4.773</b>	<b>1.846</b>	<b>581</b>	<b>269</b>	<b>297</b>	<b>163.415</b>

**Tavola 1.11 - Occupati per classe di età, sesso, sezione di attività economica e posizione nella professione**

SEZIONE DI ATTIVITÀ ECONOMICA E POSIZIONE NELLA PROFESSIONE	Classi di età					
	15-19	20-24	25-29	30-34	35-39	40-44
TOTALE						
AGRICOLTURA, CACCIA E SILVICOLTURA	229	565	977	1.148	1.342	1.194
Dipendenti o in altra posizione subordinata	166	366	554	537	585	463
Indipendenti (a)	63	199	423	611	757	731
PESCA, PISCICOLTURA E SERVIZI CONNESSI	7	22	28	31	29	30
Dipendenti o in altra posizione subordinata	7	20	22	27	19	24
Indipendenti	-	2	6	4	10	6
ESTRAZIONE DI MINERALI	24	84	151	163	204	177
Dipendenti o in altra posizione subordinata	24	80	138	145	185	155
Indipendenti	-	4	13	18	19	22
ATTIVITÀ MANIFATTURIERE	5.791	17.110	25.171	27.023	26.249	20.826
Dipendenti o in altra posizione subordinata	5.709	16.470	23.478	24.398	23.105	18.015
Indipendenti	82	640	1.693	2.625	3.144	2.811
PRODUZIONE E DISTRIBUZIONE DI ENERGIA ELETTRICA, GAS E ACQUA	81	193	309	375	452	451
Dipendenti o in altra posizione subordinata	80	187	276	333	400	405
Indipendenti	1	6	33	42	52	46
COSTRUZIONI	2.093	5.372	7.097	8.131	7.514	5.936
Dipendenti o in altra posizione subordinata	2.036	4.620	4.967	4.921	4.315	3.137
Indipendenti	57	752	2.130	3.210	3.199	2.799
COMMERCIO ALL'INGROSSO E AL DETTAGLIO; RIPARAZIONE DI AUTOVEICOLI, MOTOCICLI E DI BENI PERSONALI E PER LA CASA	1.216	5.159	8.214	9.238	8.996	6.825
Dipendenti o in altra posizione subordinata	1.148	4.465	6.040	5.972	4.935	3.265
Indipendenti	68	694	2.174	3.266	4.061	3.560
ALBERGHI E RISTORANTI	579	1.738	2.279	2.396	2.467	1.712
Dipendenti o in altra posizione subordinata	545	1.421	1.498	1.324	1.276	767
Indipendenti	34	317	781	1.072	1.191	945
TRASPORTI, MAGAZZINAGGIO E COMUNICAZIONI	108	1.009	1.975	2.339	2.358	2.409
Dipendenti o in altra posizione subordinata	94	875	1.655	1.904	1.852	1.935
Indipendenti	14	134	320	435	506	474
INTERMEDIAZIONE MONETARIA E FINANZIARIA	77	850	1.918	2.303	2.320	2.040
Dipendenti o in altra posizione subordinata	73	769	1.699	1.960	1.898	1.710
Indipendenti	4	81	219	343	422	330
ATTIVITÀ IMMOBILIARI, NOLEGGIO, INFORMATICA, RICERCA, ALTRE ATTIVITÀ PROFESSIONALI E IMPRENDITORIALI	412	2.850	4.351	4.519	3.672	2.518
Dipendenti o in altra posizione subordinata	393	2.609	3.345	2.861	2.001	1.247
Indipendenti	19	241	1.006	1.658	1.671	1.271
PUBBLICA AMMINISTRAZIONE E DIFESA; ASSICURAZIONE SOCIALE OBBLIGATORIA	74	598	1.638	2.119	2.808	2.776
Dipendenti o in altra posizione subordinata	74	590	1.608	2.087	2.753	2.739
Indipendenti	-	8	30	32	55	37
ISTRUZIONE	104	1.023	2.099	2.874	4.242	3.947
Dipendenti o in altra posizione subordinata	90	923	1.913	2.682	4.015	3.784
Indipendenti	14	100	186	192	227	163
SANITÀ E ALTRI SERVIZI SOCIALI	106	1.187	3.724	4.151	4.727	4.294
Dipendenti o in altra posizione subordinata	101	1.112	3.410	3.642	4.069	3.498
Indipendenti	5	75	314	509	658	796
ALTRI SERVIZI PUBBLICI, SOCIALI E PERSONALI	563	1.449	2.100	2.196	2.014	1.534
Dipendenti o in altra posizione subordinata	529	1.161	1.366	1.257	1.073	831
Indipendenti	34	288	734	939	941	703
SERVIZI DOMESTICI PRESSO FAMIGLIE E CONVIVENZE	48	217	489	700	786	672
Dipendenti o in altra posizione subordinata	44	188	428	615	678	562
Indipendenti	4	29	61	85	108	110
ORGANIZZAZIONI ED ORGANISMI EXTRATERRITORIALI	2	5	14	13	11	9
Dipendenti o in altra posizione subordinata	2	5	14	11	9	8
Indipendenti	-	-	-	2	2	1
<b>TOTALE</b>	<b>11.514</b>	<b>39.431</b>	<b>62.534</b>	<b>69.719</b>	<b>70.191</b>	<b>57.350</b>
<b>Dipendenti o in altra posizione subordinata</b>	<b>11.115</b>	<b>35.861</b>	<b>52.411</b>	<b>54.676</b>	<b>53.168</b>	<b>42.545</b>
<b>Indipendenti</b>	<b>399</b>	<b>3.570</b>	<b>10.123</b>	<b>15.043</b>	<b>17.023</b>	<b>14.805</b>

(a) comprende Imprenditore, Libero professionista, Lavoratore in proprio, Socio di cooperativa di produzione di beni e/o prestazioni di servizi e Coadiuvante familiare

**Tavola 1.11 segue - Occupati per classe di età, sesso, sezione di attività economica e posizione nella professione**

SEZIONE DI ATTIVITÀ ECONOMICA E POSIZIONE NELLA PROFESSIONE	Classi di età					Totale
	45-49	50-54	55-59	60-64	65 e più	
TOTALE						
AGRICOLTURA, CACCIA E SILVICOLTURA	1.057	1.027	717	544	462	9.262
Dipendenti o in altra posizione subordinata	390	330	192	105	65	3.753
Indipendenti (a)	667	697	525	439	397	5.509
PESCA, PISCICOLTURA E SERVIZI CONNESSI	21	28	22	6	6	230
Dipendenti o in altra posizione subordinata	7	17	9	3	2	157
Indipendenti	14	11	13	3	4	73
ESTRAZIONE DI MINERALI	156	156	47	22	10	1.194
Dipendenti o in altra posizione subordinata	139	134	39	11	1	1.051
Indipendenti	17	22	8	11	9	143
ATTIVITÀ MANIFATTURIERE	17.944	14.237	4.396	1.965	1.047	161.759
Dipendenti o in altra posizione subordinata	15.265	11.582	2.581	707	294	141.604
Indipendenti	2.679	2.655	1.815	1.258	753	20.155
PRODUZIONE E DISTRIBUZIONE DI ENERGIA ELETTRICA, GAS E ACQUA	451	493	92	38	17	2.952
Dipendenti o in altra posizione subordinata	416	449	70	18	4	2.638
Indipendenti	35	44	22	20	13	314
COSTRUZIONI	5.209	4.975	2.693	1.323	426	50.769
Dipendenti o in altra posizione subordinata	2.829	2.539	1.134	439	71	31.008
Indipendenti	2.380	2.436	1.559	884	355	19.761
COMMERCIO ALL'INGROSSO E AL DETTAGLIO; RIPARAZIONE DI AUTOVEICOLI, MOTOCICLI E DI BENI PERSONALI E PER LA CASA	5.402	4.770	2.895	1.602	1.068	55.385
Dipendenti o in altra posizione subordinata	2.405	1.731	646	249	118	30.974
Indipendenti	2.997	3.039	2.249	1.353	950	24.411
ALBERGHI E RISTORANTI	1.304	1.088	692	359	227	14.841
Dipendenti o in altra posizione subordinata	539	405	213	70	32	8.090
Indipendenti	765	683	479	289	195	6.751
TRASPORTI, MAGAZZINAGGIO E COMUNICAZIONI	1.874	1.498	579	272	110	14.531
Dipendenti o in altra posizione subordinata	1.445	1.070	330	91	23	11.274
Indipendenti	429	428	249	181	87	3.257
INTERMEDIAZIONE MONETARIA E FINANZIARIA	1.663	1.439	538	180	55	13.383
Dipendenti o in altra posizione subordinata	1.404	1.163	359	57	18	11.110
Indipendenti	259	276	179	123	37	2.273
ATTIVITÀ IMMOBILIARI, NOLEGGIO, INFORMATICA, RICERCA, ALTRE ATTIVITÀ PROFESSIONALI E IMPRENDITORIALI	1.737	1.351	811	473	350	23.044
Dipendenti o in altra posizione subordinata	790	497	210	56	25	14.034
Indipendenti	947	854	601	417	325	9.010
PUBBLICA AMMINISTRAZIONE E DIFESA; ASSICURAZIONE SOCIALE OBBLIGATORIA	1.961	1.312	468	186	69	14.009
Dipendenti o in altra posizione subordinata	1.940	1.288	451	172	60	13.762
Indipendenti	21	24	17	14	9	247
ISTRUZIONE	3.759	2.825	1.069	453	181	22.576
Dipendenti o in altra posizione subordinata	3.592	2.678	961	328	119	21.085
Indipendenti	167	147	108	125	62	1.491
SANITÀ E ALTRI SERVIZI SOCIALI	3.311	2.053	790	334	294	24.971
Dipendenti o in altra posizione subordinata	2.550	1.603	559	182	109	20.835
Indipendenti	761	450	231	152	185	4.136
ALTRI SERVIZI PUBBLICI, SOCIALI E PERSONALI	1.246	1.030	591	314	197	13.234
Dipendenti o in altra posizione subordinata	682	503	227	98	78	7.805
Indipendenti	564	527	364	216	119	5.429
SERVIZI DOMESTICI PRESSO FAMIGLIE E CONVIVENZE	582	473	281	96	55	4.399
Dipendenti o in altra posizione subordinata	492	404	227	66	37	3.741
Indipendenti	90	69	54	30	18	658
ORGANIZZAZIONI ED ORGANISMI EXTRATERRITORIALI	4	8	8	7	8	89
Dipendenti o in altra posizione subordinata	3	4	7	5	3	71
Indipendenti	1	4	1	2	5	18
<b>TOTALE</b>	<b>47.681</b>	<b>38.763</b>	<b>16.689</b>	<b>8.174</b>	<b>4.582</b>	<b>426.628</b>
<b>Dipendenti o in altra posizione subordinata</b>	<b>34.888</b>	<b>26.397</b>	<b>8.215</b>	<b>2.657</b>	<b>1.059</b>	<b>322.992</b>
<b>Indipendenti</b>	<b>12.793</b>	<b>12.366</b>	<b>8.474</b>	<b>5.517</b>	<b>3.523</b>	<b>103.636</b>

(a) comprende Imprenditore, Libero professionista, Lavoratore in proprio, Socio di cooperativa di produzione di beni e/o prestazioni di servizi e Coadiuvante familiare

**Tavola 1.11 segue - Occupati per classe di età, sesso, sezione di attività economica e posizione nella professione**

SEZIONE DI ATTIVITÀ ECONOMICA E POSIZIONE NELLA PROFESSIONE	Classi di età					
	15-19	20-24	25-29	30-34	35-39	40-44
MASCHI						
AGRICOLTURA, CACCIA E SILVICOLTURA	174	415	713	796	932	862
Dipendenti o in altra posizione subordinata	119	253	378	344	383	322
Indipendenti (a)	55	162	335	452	549	540
PESCA, PISCICOLTURA E SERVIZI CONNESSI	5	17	18	18	18	19
Dipendenti o in altra posizione subordinata	5	15	15	15	12	14
Indipendenti	-	2	3	3	6	5
ESTRAZIONE DI MINERALI	21	58	121	133	165	149
Dipendenti o in altra posizione subordinata	21	54	108	116	149	132
Indipendenti	-	4	13	17	16	17
ATTIVITÀ MANIFATTURIERE	3.514	9.611	14.986	17.284	18.148	14.891
Dipendenti o in altra posizione subordinata	3.455	9.140	13.691	15.273	15.769	12.743
Indipendenti	59	471	1.295	2.011	2.379	2.148
PRODUZIONE E DISTRIBUZIONE DI ENERGIA ELETTRICA, GAS E ACQUA	77	160	255	298	380	398
Dipendenti o in altra posizione subordinata	76	154	224	259	333	357
Indipendenti	1	6	31	39	47	41
COSTRUZIONI	1.978	4.829	6.405	7.430	6.893	5.610
Dipendenti o in altra posizione subordinata	1.924	4.113	4.388	4.404	3.884	2.925
Indipendenti	54	716	2.017	3.026	3.009	2.685
COMMERCIO ALL'INGROSSO E AL DETTAGLIO; RIPARAZIONE DI AUTOVEICOLI, MOTOCICLI E DI BENI PERSONALI E PER LA CASA	680	2.294	3.977	4.919	5.373	4.237
Dipendenti o in altra posizione subordinata	639	1.859	2.588	2.778	2.638	1.886
Indipendenti	41	435	1.389	2.141	2.735	2.351
ALBERGHI E RISTORANTI	213	696	1.018	1.155	1.124	776
Dipendenti o in altra posizione subordinata	196	540	585	521	447	268
Indipendenti	17	156	433	634	677	508
TRASPORTI, MAGAZZINAGGIO E COMUNICAZIONI	66	650	1.373	1.745	1.889	1.908
Dipendenti o in altra posizione subordinata	56	540	1.125	1.366	1.443	1.508
Indipendenti	10	110	248	379	446	400
INTERMEDIAZIONE MONETARIA E FINANZIARIA	15	302	933	1.309	1.440	1.354
Dipendenti o in altra posizione subordinata	14	249	771	1.054	1.124	1.111
Indipendenti	1	53	162	255	316	243
ATTIVITÀ IMMOBILIARI, NOLEGGIO, INFORMATICA, RICERCA, ALTRE ATTIVITÀ PROFESSIONALI E IMPRENDITORIALI	101	925	1.885	2.146	1.956	1.395
Dipendenti o in altra posizione subordinata	91	756	1.227	1.079	771	491
Indipendenti	10	169	658	1.067	1.185	904
PUBBLICA AMMINISTRAZIONE E DIFESA; ASSICURAZIONE SOCIALE OBBLIGATORIA	34	332	923	1.122	1.509	1.481
Dipendenti o in altra posizione subordinata	34	328	908	1.106	1.480	1.451
Indipendenti	-	4	15	16	29	30
ISTRUZIONE	7	88	315	500	813	829
Dipendenti o in altra posizione subordinata	6	74	265	444	733	777
Indipendenti	1	14	50	56	80	52
SANITÀ E ALTRI SERVIZI SOCIALI	8	190	609	867	1.243	1.337
Dipendenti o in altra posizione subordinata	7	167	496	639	906	873
Indipendenti	1	23	113	228	337	464
ALTRI SERVIZI PUBBLICI, SOCIALI E PERSONALI	110	388	759	888	896	779
Dipendenti o in altra posizione subordinata	95	290	481	515	493	420
Indipendenti	15	98	278	373	403	359
SERVIZI DOMESTICI PRESSO FAMIGLIE E CONVIVENZE	10	34	87	104	110	111
Dipendenti o in altra posizione subordinata	10	26	67	81	85	83
Indipendenti	-	8	20	23	25	28
ORGANIZZAZIONI ED ORGANISMI EXTRATERRITORIALI	-	1	7	5	6	6
Dipendenti o in altra posizione subordinata	-	1	7	3	5	5
Indipendenti	-	-	-	2	1	1
<b>TOTALE</b>	<b>7.013</b>	<b>20.990</b>	<b>34.384</b>	<b>40.719</b>	<b>42.895</b>	<b>36.142</b>
<b>Dipendenti o in altra posizione subordinata</b>	<b>6.748</b>	<b>18.559</b>	<b>27.324</b>	<b>29.997</b>	<b>30.655</b>	<b>25.366</b>
<b>Indipendenti</b>	<b>265</b>	<b>2.431</b>	<b>7.060</b>	<b>10.722</b>	<b>12.240</b>	<b>10.776</b>

(a) comprende Imprenditore, Libero professionista, Lavoratore in proprio, Socio di cooperativa di produzione di beni e/o prestazioni di servizi e Coadiuvante familiare

**Tavola 1.11 segue - Occupati per classe di età, sesso, sezione di attività economica e posizione nella professione**

SEZIONE DI ATTIVITÀ ECONOMICA E POSIZIONE NELLA PROFESSIONE	Classi di età					Totale
	45-49	50-54	55-59	60-64	65 e più	
MASCHI						
AGRICOLTURA, CACCIA E SILVICOLTURA	711	711	500	415	379	6.608
Dipendenti o in altra posizione subordinata	237	210	115	66	41	2.468
Indipendenti (a)	474	501	385	349	338	4.140
PESCA, PISCICOLTURA E SERVIZI CONNESSI	15	20	16	4	4	154
Dipendenti o in altra posizione subordinata	7	11	6	2	2	104
Indipendenti	8	9	10	2	2	50
ESTRAZIONE DI MINERALI	135	140	40	21	9	992
Dipendenti o in altra posizione subordinata	120	119	33	11	-	863
Indipendenti	15	21	7	10	9	129
ATTIVITÀ MANIFATTURIERE	13.225	10.999	3.334	1.639	879	108.510
Dipendenti o in altra posizione subordinata	11.212	8.988	1.921	594	229	93.015
Indipendenti	2.013	2.011	1.413	1.045	650	15.495
PRODUZIONE E DISTRIBUZIONE DI ENERGIA ELETTRICA, GAS E ACQUA	417	473	86	37	14	2.595
Dipendenti o in altra posizione subordinata	386	434	67	17	2	2.309
Indipendenti	31	39	19	20	12	286
COSTRUZIONI	4.945	4.793	2.608	1.285	416	47.192
Dipendenti o in altra posizione subordinata	2.673	2.451	1.098	430	68	28.358
Indipendenti	2.272	2.342	1.510	855	348	18.834
COMMERCIO ALL'INGROSSO E AL DETTAGLIO; RIPARAZIONE DI AUTOVEICOLI, MOTOCICLI E DI BENI PERSONALI E PER LA CASA	3.408	3.104	1.866	1.130	705	31.693
Dipendenti o in altra posizione subordinata	1.427	1.082	392	179	64	15.532
Indipendenti	1.981	2.022	1.474	951	641	16.161
ALBERGHI E RISTORANTI	651	560	345	186	102	6.826
Dipendenti o in altra posizione subordinata	220	183	88	40	14	3.102
Indipendenti	431	377	257	146	88	3.724
TRASPORTI, MAGAZZINAGGIO E COMUNICAZIONI	1.618	1.324	513	248	96	11.430
Dipendenti o in altra posizione subordinata	1.234	940	296	82	20	8.610
Indipendenti	384	384	217	166	76	2.820
INTERMEDIAZIONE MONETARIA E FINANZIARIA	1.227	1.155	463	149	47	8.394
Dipendenti o in altra posizione subordinata	1.034	953	309	45	12	6.676
Indipendenti	193	202	154	104	35	1.718
ATTIVITÀ IMMOBILIARI, NOLEGGIO, INFORMATICA, RICERCA, ALTRE ATTIVITÀ PROFESSIONALI E IMPRENDITORIALI	1.090	908	601	414	305	11.726
Dipendenti o in altra posizione subordinata	373	250	104	42	18	5.202
Indipendenti	717	658	497	372	287	6.524
PUBBLICA AMMINISTRAZIONE E DIFESA; ASSICURAZIONE SOCIALE OBBLIGATORIA	1.207	861	316	144	49	7.978
Dipendenti o in altra posizione subordinata	1.192	841	302	132	40	7.814
Indipendenti	15	20	14	12	9	164
ISTRUZIONE	917	934	432	205	78	5.118
Dipendenti o in altra posizione subordinata	840	869	375	139	46	4.568
Indipendenti	77	65	57	66	32	550
SANITÀ E ALTRI SERVIZI SOCIALI	1.383	1.018	415	212	176	7.458
Dipendenti o in altra posizione subordinata	903	741	263	100	30	5.125
Indipendenti	480	277	152	112	146	2.333
ALTRI SERVIZI PUBBLICI, SOCIALI E PERSONALI	705	576	331	210	148	5.790
Dipendenti o in altra posizione subordinata	396	314	135	72	61	3.272
Indipendenti	309	262	196	138	87	2.518
SERVIZI DOMESTICI PRESSO FAMIGLIE E CONVIVENZE	80	74	46	26	23	705
Dipendenti o in altra posizione subordinata	56	62	32	17	17	536
Indipendenti	24	12	14	9	6	169
ORGANIZZAZIONI ED ORGANISMI EXTRATERRITORIALI	2	5	4	3	5	44
Dipendenti o in altra posizione subordinata	2	2	3	2	2	32
Indipendenti	-	3	1	1	3	12
<b>TOTALE</b>	<b>31.736</b>	<b>27.655</b>	<b>11.916</b>	<b>6.328</b>	<b>3.435</b>	<b>263.213</b>
<b>Dipendenti o in altra posizione subordinata</b>	<b>22.312</b>	<b>18.450</b>	<b>5.539</b>	<b>1.970</b>	<b>666</b>	<b>187.586</b>
<b>Indipendenti</b>	<b>9.424</b>	<b>9.205</b>	<b>6.377</b>	<b>4.358</b>	<b>2.769</b>	<b>75.627</b>

(a) comprende Imprenditore, Libero professionista, Lavoratore in proprio, Socio di cooperativa di produzione di beni e/o prestazioni di servizi e Coadiuvante familiare



**Tavola 1.11 segue - Occupati per classe di età, sesso, sezione di attività economica e posizione nella professione**

SEZIONE DI ATTIVITÀ ECONOMICA E POSIZIONE NELLA PROFESSIONE	Classi di età					
	15-19	20-24	25-29	30-34	35-39	40-44
FEMMINE						
AGRICOLTURA, CACCIA E SILVICOLTURA	55	150	264	352	410	332
Dipendenti o in altra posizione subordinata	47	113	176	193	202	141
Indipendenti (a)	8	37	88	159	208	191
PESCA, PISCICOLTURA E SERVIZI CONNESSI	2	5	10	13	11	11
Dipendenti o in altra posizione subordinata	2	5	7	12	7	10
Indipendenti	-	-	3	1	4	1
ESTRAZIONE DI MINERALI	3	26	30	30	39	28
Dipendenti o in altra posizione subordinata	3	26	30	29	36	23
Indipendenti	-	-	-	1	3	5
ATTIVITÀ MANIFATTURIERE	2.277	7.499	10.185	9.739	8.101	5.935
Dipendenti o in altra posizione subordinata	2.254	7.330	9.787	9.125	7.336	5.272
Indipendenti	23	169	398	614	765	663
PRODUZIONE E DISTRIBUZIONE DI ENERGIA ELETTRICA, GAS E ACQUA	4	33	54	77	72	53
Dipendenti o in altra posizione subordinata	4	33	52	74	67	48
Indipendenti	-	-	2	3	5	5
COSTRUZIONI	115	543	692	701	621	326
Dipendenti o in altra posizione subordinata	112	507	579	517	431	212
Indipendenti	3	36	113	184	190	114
COMMERCIO ALL'INGROSSO E AL DETTAGLIO; RIPARAZIONE DI AUTOVEICOLI, MOTOCICLI E DI BENI PERSONALI E PER LA CASA	536	2.865	4.237	4.319	3.623	2.588
Dipendenti o in altra posizione subordinata	509	2.606	3.452	3.194	2.297	1.379
Indipendenti	27	259	785	1.125	1.326	1.209
ALBERGHI E RISTORANTI	366	1.042	1.261	1.241	1.343	936
Dipendenti o in altra posizione subordinata	349	881	913	803	829	499
Indipendenti	17	161	348	438	514	437
TRASPORTI, MAGAZZINAGGIO E COMUNICAZIONI	42	359	602	594	469	501
Dipendenti o in altra posizione subordinata	38	335	530	538	409	427
Indipendenti	4	24	72	56	60	74
INTERMEDIAZIONE MONETARIA E FINANZIARIA	62	548	985	994	880	686
Dipendenti o in altra posizione subordinata	59	520	928	906	774	599
Indipendenti	3	28	57	88	106	87
ATTIVITÀ IMMOBILIARI, NOLEGGIO, INFORMATICA, RICERCA, ALTRE ATTIVITÀ PROFESSIONALI E IMPRENDITORIALI	311	1.925	2.466	2.373	1.716	1.123
Dipendenti o in altra posizione subordinata	302	1.853	2.118	1.782	1.230	756
Indipendenti	9	72	348	591	486	367
PUBBLICA AMMINISTRAZIONE E DIFESA; ASSICURAZIONE SOCIALE OBBLIGATORIA	40	266	715	997	1.299	1.295
Dipendenti o in altra posizione subordinata	40	262	700	981	1.273	1.288
Indipendenti	-	4	15	16	26	7
ISTRUZIONE	97	935	1.784	2.374	3.429	3.118
Dipendenti o in altra posizione subordinata	84	849	1.648	2.238	3.282	3.007
Indipendenti	13	86	136	136	147	111
SANITÀ E ALTRI SERVIZI SOCIALI	98	997	3.115	3.284	3.484	2.957
Dipendenti o in altra posizione subordinata	94	945	2.914	3.003	3.163	2.625
Indipendenti	4	52	201	281	321	332
ALTRI SERVIZI PUBBLICI, SOCIALI E PERSONALI	453	1.061	1.341	1.308	1.118	755
Dipendenti o in altra posizione subordinata	434	871	885	742	580	411
Indipendenti	19	190	456	566	538	344
SERVIZI DOMESTICI PRESSO FAMIGLIE E CONVIVENZE	38	183	402	596	676	561
Dipendenti o in altra posizione subordinata	34	162	361	534	593	479
Indipendenti	4	21	41	62	83	82
ORGANIZZAZIONI ED ORGANISMI EXTRATERRITORIALI	2	4	7	8	5	3
Dipendenti o in altra posizione subordinata	2	4	7	8	4	3
Indipendenti	-	-	-	-	1	-
<b>TOTALE</b>	<b>4.501</b>	<b>18.441</b>	<b>28.150</b>	<b>29.000</b>	<b>27.296</b>	<b>21.208</b>
<b>Dipendenti o in altra posizione subordinata</b>	<b>4.367</b>	<b>17.302</b>	<b>25.087</b>	<b>24.679</b>	<b>22.513</b>	<b>17.179</b>
<b>Indipendenti</b>	<b>134</b>	<b>1.139</b>	<b>3.063</b>	<b>4.321</b>	<b>4.783</b>	<b>4.029</b>

(a) comprende Imprenditore, Libero professionista, Lavoratore in proprio, Socio di cooperativa di produzione di beni e/o prestazioni di servizi e Coadiuvante familiare

**Tavola 1.11 segue - Occupati per classe di età, sesso, sezione di attività economica e posizione nella professione**

SEZIONE DI ATTIVITÀ ECONOMICA E POSIZIONE NELLA PROFESSIONE	Classi di età					Totale
	45-49	50-54	55-59	60-64	65 e più	
FEMMINE						
AGRICOLTURA, CACCIA E SILVICOLTURA	346	316	217	129	83	2.654
Dipendenti o in altra posizione subordinata	153	120	77	39	24	1.285
Indipendenti (a)	193	196	140	90	59	1.369
PESCA, PISCICOLTURA E SERVIZI CONNESSI	6	8	6	2	2	76
Dipendenti o in altra posizione subordinata	-	6	3	1	-	53
Indipendenti	6	2	3	1	2	23
ESTRAZIONE DI MINERALI	21	16	7	1	1	202
Dipendenti o in altra posizione subordinata	19	15	6	-	1	188
Indipendenti	2	1	1	1	-	14
ATTIVITÀ MANIFATTURIERE	4.719	3.238	1.062	326	168	53.249
Dipendenti o in altra posizione subordinata	4.053	2.594	660	113	65	48.589
Indipendenti	666	644	402	213	103	4.660
PRODUZIONE E DISTRIBUZIONE DI ENERGIA ELETTRICA, GAS E ACQUA	34	20	6	1	3	357
Dipendenti o in altra posizione subordinata	30	15	3	1	2	329
Indipendenti	4	5	3	-	1	28
COSTRUZIONI	264	182	85	38	10	3.577
Dipendenti o in altra posizione subordinata	156	88	36	9	3	2.650
Indipendenti	108	94	49	29	7	927
COMMERCIO ALL'INGROSSO E AL DETTAGLIO; RIPARAZIONE DI AUTOVEICOLI, MOTOCICLI E DI BENI PERSONALI E PER LA CASA	1.994	1.666	1.029	472	363	23.692
Dipendenti o in altra posizione subordinata	978	649	254	70	54	15.442
Indipendenti	1.016	1.017	775	402	309	8.250
ALBERGHI E RISTORANTI	653	528	347	173	125	8.015
Dipendenti o in altra posizione subordinata	319	222	125	30	18	4.988
Indipendenti	334	306	222	143	107	3.027
TRASPORTI, MAGAZZINAGGIO E COMUNICAZIONI	256	174	66	24	14	3.101
Dipendenti o in altra posizione subordinata	211	130	34	9	3	2.664
Indipendenti	45	44	32	15	11	437
INTERMEDIAZIONE MONETARIA E FINANZIARIA	436	284	75	31	8	4.989
Dipendenti o in altra posizione subordinata	370	210	50	12	6	4.434
Indipendenti	66	74	25	19	2	555
ATTIVITÀ IMMOBILIARI, NOLEGGIO, INFORMATICA, RICERCA, ALTRE ATTIVITÀ PROFESSIONALI E IMPRENDITORIALI	647	443	210	59	45	11.318
Dipendenti o in altra posizione subordinata	417	247	106	14	7	8.832
Indipendenti	230	196	104	45	38	2.486
PUBBLICA AMMINISTRAZIONE E DIFESA; ASSICURAZIONE SOCIALE OBBLIGATORIA	754	451	152	42	20	6.031
Dipendenti o in altra posizione subordinata	748	447	149	40	20	5.948
Indipendenti	6	4	3	2	-	83
ISTRUZIONE	2.842	1.891	637	248	103	17.458
Dipendenti o in altra posizione subordinata	2.752	1.809	586	189	73	16.517
Indipendenti	90	82	51	59	30	941
SANITÀ E ALTRI SERVIZI SOCIALI	1.928	1.035	375	122	118	17.513
Dipendenti o in altra posizione subordinata	1.647	862	296	82	79	15.710
Indipendenti	281	173	79	40	39	1.803
ALTRI SERVIZI PUBBLICI, SOCIALI E PERSONALI	541	454	260	104	49	7.444
Dipendenti o in altra posizione subordinata	286	189	92	26	17	4.533
Indipendenti	255	265	168	78	32	2.911
SERVIZI DOMESTICI PRESSO FAMIGLIE E CONVIVENZE	502	399	235	70	32	3.694
Dipendenti o in altra posizione subordinata	436	342	195	49	20	3.205
Indipendenti	66	57	40	21	12	489
ORGANIZZAZIONI ED ORGANISMI EXTRATERRITORIALI	2	3	4	4	3	45
Dipendenti o in altra posizione subordinata	1	2	4	3	1	39
Indipendenti	1	1	-	1	2	6
<b>TOTALE</b>	<b>15.945</b>	<b>11.108</b>	<b>4.773</b>	<b>1.846</b>	<b>1.147</b>	<b>163.415</b>
<b>Dipendenti o in altra posizione subordinata</b>	<b>12.576</b>	<b>7.947</b>	<b>2.676</b>	<b>687</b>	<b>393</b>	<b>135.406</b>
<b>Indipendenti</b>	<b>3.369</b>	<b>3.161</b>	<b>2.097</b>	<b>1.159</b>	<b>754</b>	<b>28.009</b>

(a) comprende Imprenditore, Libero professionista, Lavoratore in proprio, Socio di cooperativa di produzione di beni e/o prestazioni di servizi e Coadiuvante familiare

**Tavola 1.12 - Occupati per grado di istruzione, sesso, attività economica e posizione nella professione**

ATTIVITÀ ECONOMICA E POSIZIONE NELLA PROFESSIONE	Grado di Istruzione						Totale
	Laurea	Diploma universitario o terziario di tipo non universitario	Diploma di scuola secondaria superiore	Licenza di scuola media inferiore o di avviamento professionale	Licenza di scuola elementare	Nessun titolo di studio	
TOTALE							
<b>Agricoltura</b>	<b>240</b>	<b>35</b>	<b>1.704</b>	<b>4.390</b>	<b>2.906</b>	<b>217</b>	<b>9.492</b>
Dipendente o in altra posizione subordinata	116	21	798	1.960	870	145	3.910
Imprenditore e Libero professionista	66	4	158	135	65	1	429
Lavoratore in proprio	52	4	559	1.732	1.730	57	4.134
Socio di cooperativa	2	3	17	51	21	5	99
Coadiuvante familiare	4	3	172	512	220	9	920
<b>Industria</b>	<b>7.213</b>	<b>986</b>	<b>62.691</b>	<b>116.165</b>	<b>27.287</b>	<b>2.332</b>	<b>216.674</b>
Dipendente o in altra posizione subordinata	5.461	796	51.939	96.253	19.747	2.105	176.301
Imprenditore e Libero professionista	1.349	71	4.731	3.923	1.596	18	11.688
Lavoratore in proprio	338	87	5.061	14.024	5.383	157	25.050
Socio di cooperativa	24	15	316	755	230	41	1.381
Coadiuvante familiare	41	17	644	1.210	331	11	2.254
<b>Altre attività</b>	<b>24.548</b>	<b>5.370</b>	<b>87.196</b>	<b>68.544</b>	<b>13.967</b>	<b>837</b>	<b>200.462</b>
Dipendente o in altra posizione subordinata	16.952	4.531	67.229	46.336	7.151	582	142.781
Imprenditore e Libero professionista	6.083	455	7.433	2.058	607	14	16.650
Lavoratore in proprio	1.272	235	9.808	16.303	5.115	184	32.917
Socio di cooperativa	133	118	1.177	1.220	250	22	2.920
Coadiuvante familiare	108	31	1.549	2.627	844	35	5.194
<b>Totale</b>	<b>32.001</b>	<b>6.391</b>	<b>151.591</b>	<b>189.099</b>	<b>44.160</b>	<b>3.386</b>	<b>426.628</b>
Dipendente o in altra posizione subordinata	22.529	5.348	119.966	144.549	27.768	2.832	322.992
Imprenditore e Libero professionista	7.498	530	12.322	6.116	2.268	33	28.767
Lavoratore in proprio	1.662	326	15.428	32.059	12.228	398	62.101
Socio di cooperativa	159	136	1.510	2.026	501	68	4.400
Coadiuvante familiare	153	51	2.365	4.349	1.395	55	8.368

**Tavola 1.12 segue - Occupati per grado di istruzione, sesso, attività economica e posizione nella professione**

ATTIVITÀ ECONOMICA E POSIZIONE NELLA PROFESSIONE	Grado di istruzione						Totale
	Laurea	Diploma universitario o terziario di tipo non universitario	Diploma di scuola secondaria superiore	Licenza di scuola media inferiore o di avviamento professionale	Licenza di scuola elementare	Nessun titolo di studio	
<b>MASCHI</b>							
<b>Agricoltura</b>	<b>185</b>	<b>28</b>	<b>1.198</b>	<b>3.116</b>	<b>2.062</b>	<b>173</b>	<b>6.762</b>
Dipendente o in altra posizione subordinata	90	19	504	1.302	538	119	2.572
Imprenditore e Libero professionista	50	2	143	110	54	1	360
Lavoratore in proprio	41	2	451	1.397	1.396	46	3.333
Socio di cooperativa	2	3	11	37	10	4	67
Coadiuvante familiare	2	2	89	270	64	3	430
<b>Industria</b>	<b>5.406</b>	<b>655</b>	<b>43.728</b>	<b>85.811</b>	<b>21.577</b>	<b>2.112</b>	<b>159.289</b>
Dipendente o in altra posizione subordinata	3.963	523	34.704	68.325	15.113	1.917	124.545
Imprenditore e Libero professionista	1.129	48	4.056	3.345	1.326	16	9.920
Lavoratore in proprio	281	65	4.428	12.884	4.889	139	22.686
Socio di cooperativa	18	11	185	484	132	36	866
Coadiuvante familiare	15	8	355	773	117	4	1.272
<b>Altre attività</b>	<b>12.811</b>	<b>1.877</b>	<b>38.623</b>	<b>36.027</b>	<b>7.303</b>	<b>521</b>	<b>97.162</b>
Dipendente o in altra posizione subordinata	7.677	1.438	25.877	21.832	3.298	347	60.469
Imprenditore e Libero professionista	4.170	238	5.614	1.500	407	9	11.938
Lavoratore in proprio	861	138	6.181	11.038	3.260	134	21.612
Socio di cooperativa	64	48	429	587	116	17	1.261
Coadiuvante familiare	39	15	522	1.070	222	14	1.882
<b>Totale</b>	<b>18.402</b>	<b>2.560</b>	<b>83.549</b>	<b>124.954</b>	<b>30.942</b>	<b>2.806</b>	<b>263.213</b>
Dipendente o in altra posizione subordinata	11.730	1.980	61.085	91.459	18.949	2.383	187.586
Imprenditore e Libero professionista	5.349	288	9.813	4.955	1.787	26	22.218
Lavoratore in proprio	1.183	205	11.060	25.319	9.545	319	47.631
Socio di cooperativa	84	62	625	1.108	258	57	2.194
Coadiuvante familiare	56	25	966	2.113	403	21	3.584
<b>FEMMINE</b>							
<b>Agricoltura</b>	<b>55</b>	<b>7</b>	<b>506</b>	<b>1.274</b>	<b>844</b>	<b>44</b>	<b>2.730</b>
Dipendente o in altra posizione subordinata	26	2	294	658	332	26	1.338
Imprenditore e Libero professionista	16	2	15	25	11	-	69
Lavoratore in proprio	11	2	108	335	334	11	801
Socio di cooperativa	-	-	6	14	11	1	32
Coadiuvante familiare	2	1	83	242	156	6	490
<b>Industria</b>	<b>1.807</b>	<b>331</b>	<b>18.963</b>	<b>30.354</b>	<b>5.710</b>	<b>220</b>	<b>57.385</b>
Dipendente o in altra posizione subordinata	1.498	273	17.235	27.928	4.634	188	51.756
Imprenditore e Libero professionista	220	23	675	578	270	2	1.768
Lavoratore in proprio	57	22	633	1.140	494	18	2.364
Socio di cooperativa	6	4	131	271	98	5	515
Coadiuvante familiare	26	9	289	437	214	7	982
<b>Altre attività</b>	<b>11.737</b>	<b>3.493</b>	<b>48.573</b>	<b>32.517</b>	<b>6.664</b>	<b>316</b>	<b>103.300</b>
Dipendente o in altra posizione subordinata	9.275	3.093	41.352	24.504	3.853	235	82.312
Imprenditore e Libero professionista	1.913	217	1.819	558	200	5	4.712
Lavoratore in proprio	411	97	3.627	5.265	1.855	50	11.305
Socio di cooperativa	69	70	748	633	134	5	1.659
Coadiuvante familiare	69	16	1.027	1.557	622	21	3.312
<b>Totale</b>	<b>13.599</b>	<b>3.831</b>	<b>68.042</b>	<b>64.145</b>	<b>13.218</b>	<b>580</b>	<b>163.415</b>
Dipendente o in altra posizione subordinata	10.799	3.368	58.881	53.090	8.819	449	135.406
Imprenditore e Libero professionista	2.149	242	2.509	1.161	481	7	6.549
Lavoratore in proprio	479	121	4.368	6.740	2.683	79	14.470
Socio di cooperativa	75	74	885	918	243	11	2.206
Coadiuvante familiare	97	26	1.399	2.236	992	34	4.784

**Tavola 1.13 - Occupati per posizione nella professione, sesso e numero di ore lavorate**

ORE DI LAVORO EFFETTUATE	Dipendente o in altra posizione subordinata	Indipendente					Totale	Totale
		Imprenditore	Libero professionista	Lavoratore in proprio	Socio di cooperativa	Coadiuvante familiare		
TOTALE								
Nessuna	17.897	342	372	2.028	312	378	3.432	21.329
Meno di 12	5.528	365	527	1.800	203	465	3.360	8.888
Da 12 a 24	30.922	417	1.061	2.213	618	968	5.277	36.199
Da 25 a 35	22.788	545	1.542	3.853	567	878	7.385	30.173
Da 36 a 40	202.771	5.354	4.451	22.800	1.841	2.586	37.032	239.803
Oltre 40	43.086	8.232	5.559	29.407	859	3.093	47.150	90.236
<b>Totale</b>	<b>322.992</b>	<b>15.255</b>	<b>13.512</b>	<b>62.101</b>	<b>4.400</b>	<b>8.368</b>	<b>103.636</b>	<b>426.628</b>
MASCHI								
Nessuna	6.450	189	214	1.351	108	94	1.956	8.406
Meno di 12	2.413	252	298	1.138	62	102	1.852	4.265
Da 12 a 24	5.226	168	466	1.061	101	126	1.922	7.148
Da 25 a 35	6.416	262	920	2.342	155	181	3.860	10.276
Da 36 a 40	131.915	4.164	3.332	18.076	1.120	1.364	28.056	159.971
Oltre 40	35.166	7.223	4.730	23.663	648	1.717	37.981	73.147
<b>Totale</b>	<b>187.586</b>	<b>12.258</b>	<b>9.960</b>	<b>47.631</b>	<b>2.194</b>	<b>3.584</b>	<b>75.627</b>	<b>263.213</b>
FEMMINE								
Nessuna	11.447	153	158	677	204	284	1.476	12.923
Meno di 12	3.115	113	229	662	141	363	1.508	4.623
Da 12 a 24	25.696	249	595	1.152	517	842	3.355	29.051
Da 25 a 35	16.372	283	622	1.511	412	697	3.525	19.897
Da 36 a 40	70.856	1.190	1.119	4.724	721	1.222	8.976	79.832
Oltre 40	7.920	1.009	829	5.744	211	1.376	9.169	17.089
<b>Totale</b>	<b>135.406</b>	<b>2.997</b>	<b>3.552</b>	<b>14.470</b>	<b>2.206</b>	<b>4.784</b>	<b>28.009</b>	<b>163.415</b>

**Tavola 1.14 - Popolazione residente non appartenente alle forze di lavoro per condizione professionale e non professionale, sesso e classe di età**

CLASSI DI ETÀ	Studenti	Casalinghe/i	Ritirati/e dal lavoro	In altra condizione	Totale
TOTALE					
15-19	32.834	201	12	2.420	35.467
20-24	11.555	1.115	49	2.715	15.434
25-29	3.434	3.771	110	2.511	9.826
30-34	667	8.309	181	2.370	11.527
35-39	177	12.323	244	2.383	15.127
40-44	65	12.589	465	1.844	14.963
45-49	40	13.806	1.669	1.911	17.426
50-54	-	17.528	7.358	2.835	27.721
55-59	-	17.113	20.373	2.038	39.524
60-64	-	14.633	32.981	2.446	50.060
65 e più	-	33.690	105.357	11.188	150.235
<b>Totale</b>	<b>48.772</b>	<b>135.078</b>	<b>168.799</b>	<b>34.661</b>	<b>387.310</b>
MASCHI					
15-19	15.587	8	6	1.744	17.345
20-24	5.224	3	10	1.810	7.047
25-29	1.699	14	30	1.232	2.975
30-34	327	17	24	1.185	1.553
35-39	79	14	54	1.275	1.422
40-44	28	24	90	1.034	1.176
45-49	20	19	369	1.159	1.567
50-54	-	41	4.019	1.909	5.969
55-59	-	28	14.777	1.302	16.107
60-64	-	42	20.523	1.438	22.003
65 e più	-	143	54.575	2.625	57.343
<b>Totale</b>	<b>22.964</b>	<b>353</b>	<b>94.477</b>	<b>16.713</b>	<b>134.507</b>
FEMMINE					
15-19	17.247	193	6	676	18.122
20-24	6.331	1.112	39	905	8.387
25-29	1.735	3.757	80	1.279	6.851
30-34	340	8.292	157	1.185	9.974
35-39	98	12.309	190	1.108	13.705
40-44	37	12.565	375	810	13.787
45-49	20	13.787	1.300	752	15.859
50-54	-	17.487	3.339	926	21.752
55-59	-	17.085	5.596	736	23.417
60-64	-	14.591	12.458	1.008	28.057
65 e più	-	33.547	50.782	8.563	92.892
<b>Totale</b>	<b>25.808</b>	<b>134.725</b>	<b>74.322</b>	<b>17.948</b>	<b>252.803</b>

**Tavola 1.15 - Popolazione residente non appartenente alle forze di lavoro per condizione professionale e non professionale, sesso e stato civile**

STATO CIVILE	Studenti	Casalinghe/i	Ritirati/e dal lavoro	In altra condizione	Totale
TOTALE					
Celibi/nubili	48.231	3.530	18.564	17.315	87.640
Coniugati/e	496	106.567	109.425	9.860	226.348
<i>di cui separati/e di fatto</i>	3	430	519	230	1.182
Separati/e legalmente	30	1.210	1.371	614	3.225
Divorziati/e	11	1.000	1.685	600	3.296
Vedovi/e	4	22.771	37.754	6.272	66.801
<b>Totale</b>	<b>48.772</b>	<b>135.078</b>	<b>168.799</b>	<b>34.661</b>	<b>387.310</b>
MASCHI					
Celibi	22.862	64	7.604	9.840	40.370
Coniugati	96	188	76.828	5.725	82.837
<i>di cui separati di fatto</i>	1	6	320	138	465
Separati legalmente	5	7	854	321	1.187
Divorziati	1	14	856	309	1.180
Vedovi	-	80	8.335	518	8.933
<b>Totale</b>	<b>22.964</b>	<b>353</b>	<b>94.477</b>	<b>16.713</b>	<b>134.507</b>
FEMMINE					
Nubili	25.369	3.466	10.960	7.475	47.270
Coniugate	400	106.379	32.597	4.135	143.511
<i>di cui separate di fatto</i>	2	424	199	92	717
Separate legalmente	25	1.203	517	293	2.038
Divorziate	10	986	829	291	2.116
Vedove	4	22.691	29.419	5.754	57.868
<b>Totale</b>	<b>25.808</b>	<b>134.725</b>	<b>74.322</b>	<b>17.948</b>	<b>252.803</b>

**Tavola 1.16 - Popolazione residente non appartenente alle forze di lavoro per condizione non professionale, sesso e grado di istruzione**

GRADO DI ISTRUZIONE	Studenti	Casalinghe/i	Ritirati/e dal lavoro	In altra condizione	Totale
TOTALE					
LAUREA	515	2.316	5.301	1.444	9.576
<i>di cui con specializzazione e/o dottorato</i>	69	85	529	112	795
DIPLOMA UNIVERSITARIO O TERZIARIO DI TIPO NON UNIVERSITARIO	127	572	760	288	1.747
DIPLOMA DI SCUOLA SECONDARIA SUPERIORE	19.260	15.451	16.081	6.024	56.816
Maturità liceali	10.553	1.991	1.125	912	14.581
Altri diplomi di maturità (corso 4-5 anni)	7.301	7.440	11.498	3.406	29.645
Diploma scolastico di qualifica	1.406	6.020	3.458	1.706	12.590
LICENZA DI SCUOLA MEDIA INFERIORE O DI AVVIAMENTO PROFESSIONALE	27.970	43.828	29.392	10.322	111.512
LICENZA DI SCUOLA ELEMENTARE	601	67.943	107.916	12.992	189.452
ALFABETI PRIVI DI TITOLO DI STUDIO	299	4.248	8.870	2.180	15.597
ANALFABETI	-	720	479	1.411	2.610
<b>Totale</b>	<b>48.772</b>	<b>135.078</b>	<b>168.799</b>	<b>34.661</b>	<b>387.310</b>
MASCHI					
LAUREA	227	12	2.919	782	3.940
<i>di cui con specializzazione e/o dottorato</i>	32	-	366	62	460
DIPLOMA UNIVERSITARIO O TERZIARIO DI TIPO NON UNIVERSITARIO	60	1	277	157	495
DIPLOMA DI SCUOLA SECONDARIA SUPERIORE	8.715	58	9.107	3.283	21.163
Maturità liceali	4.516	10	811	575	5.912
Altri diplomi di maturità (corso 4-5 anni)	3.621	36	6.665	2.000	12.322
Diploma scolastico di qualifica	578	12	1.631	708	2.929
LICENZA DI SCUOLA MEDIA INFERIORE O DI AVVIAMENTO PROFESSIONALE	13.502	103	19.573	6.060	39.238
LICENZA DI SCUOLA ELEMENTARE	315	165	58.378	5.092	63.950
ALFABETI PRIVI DI TITOLO DI STUDIO	145	11	3.954	661	4.771
ANALFABETI	-	3	269	678	950
<b>Totale</b>	<b>22.964</b>	<b>353</b>	<b>94.477</b>	<b>16.713</b>	<b>134.507</b>
FEMMINE					
LAUREA	288	2.304	2.382	662	5.636
<i>di cui con specializzazione e/o dottorato</i>	37	85	163	50	335
DIPLOMA UNIVERSITARIO O TERZIARIO DI TIPO NON UNIVERSITARIO	67	571	483	131	1.252
DIPLOMA DI SCUOLA SECONDARIA SUPERIORE	10.545	15.393	6.974	2.741	35.653
Maturità liceali	6.037	1.981	314	337	8.669
Altri diplomi di maturità (corso 4-5 anni)	3.680	7.404	4.833	1.406	17.323
Diploma scolastico di qualifica	828	6.008	1.827	998	9.661
LICENZA DI SCUOLA MEDIA INFERIORE O DI AVVIAMENTO PROFESSIONALE	14.468	43.725	9.819	4.262	72.274
LICENZA DI SCUOLA ELEMENTARE	286	67.778	49.538	7.900	125.502
ALFABETI PRIVI DI TITOLO DI STUDIO	154	4.237	4.916	1.519	10.826
ANALFABETI	-	717	210	733	1.660
<b>Totale</b>	<b>25.808</b>	<b>134.725</b>	<b>74.322</b>	<b>17.948</b>	<b>252.803</b>



**Tavola 1.17 - Popolazione residente che si è recata il mercoledì precedente la data del censimento al luogo abituale di studio per mezzo utilizzato, luogo di destinazione e tempo impiegato**

LUOGO DI DESTINAZIONE E TEMPO IMPIEGATO (minuti)	Mezzo utilizzato								Totale	
	Treno, tram, metropo- litana	Autobus urbano, filobus, corriera, autobus extraurbano	Autobus aziendale	Auto privata come		Motocicletta, ciclomotore, scooter	Bicicletta	Altro mezzo		A piedi
				conducente	passaggero					
<b>Stesso Comune di dimora abituale</b>	<b>109</b>	<b>5.097</b>	<b>10.741</b>	<b>2.182</b>	<b>28.890</b>	<b>2.289</b>	<b>11.251</b>	<b>55</b>	<b>35.287</b>	<b>95.901</b>
Fino a 15	38	2.142	8.586	1.586	27.671	2.033	11.046	33	34.151	87.286
Da 16 a 30	50	2.123	1.953	377	1.043	234	175	9	1.039	7.003
Da 31 a 45	16	594	138	97	72	10	12	3	49	991
Da 46 a 60	3	159	30	53	40	4	10	2	16	317
Oltre 60	2	79	34	69	64	8	8	8	32	304
<i>Di cui nel Comune capoluogo</i>	<i>85</i>	<i>2.582</i>	<i>258</i>	<i>521</i>	<i>4.277</i>	<i>1.217</i>	<i>412</i>	<i>4</i>	<i>5.740</i>	<i>15.096</i>
<i>Fino a 15</i>	<i>22</i>	<i>602</i>	<i>173</i>	<i>318</i>	<i>3.663</i>	<i>1.050</i>	<i>355</i>	<i>-</i>	<i>5.269</i>	<i>11.452</i>
<i>Da 16 a 30</i>	<i>46</i>	<i>1.485</i>	<i>78</i>	<i>168</i>	<i>571</i>	<i>162</i>	<i>54</i>	<i>3</i>	<i>441</i>	<i>3.008</i>
<i>Da 31 a 45</i>	<i>15</i>	<i>417</i>	<i>5</i>	<i>20</i>	<i>26</i>	<i>4</i>	<i>2</i>	<i>1</i>	<i>20</i>	<i>510</i>
<i>Da 46 a 60</i>	<i>2</i>	<i>73</i>	<i>1</i>	<i>8</i>	<i>8</i>	<i>-</i>	<i>-</i>	<i>-</i>	<i>4</i>	<i>96</i>
<i>Oltre 60</i>	<i>-</i>	<i>5</i>	<i>1</i>	<i>7</i>	<i>9</i>	<i>1</i>	<i>1</i>	<i>-</i>	<i>6</i>	<i>30</i>
<b>Altro Comune della stessa Provincia</b>	<b>2.314</b>	<b>22.624</b>	<b>4.613</b>	<b>7.077</b>	<b>11.887</b>	<b>3.681</b>	<b>516</b>	<b>48</b>	<b>557</b>	<b>53.317</b>
Fino a 15	103	2.732	1.956	2.835	7.523	2.336	410	10	463	18.368
Da 16 a 30	786	8.226	1.710	2.820	3.465	1.234	83	17	69	18.410
Da 31 a 45	703	6.118	595	911	646	101	7	11	4	9.096
Da 46 a 60	486	3.719	231	354	164	8	-	5	1	4.968
Oltre 60	236	1.829	121	157	89	2	16	5	20	2.475
<i>Di cui nel Comune capoluogo</i>	<i>1.725</i>	<i>11.199</i>	<i>576</i>	<i>1.862</i>	<i>3.325</i>	<i>1.601</i>	<i>62</i>	<i>13</i>	<i>45</i>	<i>20.408</i>
<i>Fino a 15</i>	<i>36</i>	<i>352</i>	<i>40</i>	<i>280</i>	<i>951</i>	<i>773</i>	<i>38</i>	<i>2</i>	<i>33</i>	<i>2.505</i>
<i>Da 16 a 30</i>	<i>515</i>	<i>3.125</i>	<i>176</i>	<i>894</i>	<i>1.811</i>	<i>768</i>	<i>19</i>	<i>6</i>	<i>3</i>	<i>7.317</i>
<i>Da 31 a 45</i>	<i>554</i>	<i>3.756</i>	<i>189</i>	<i>427</i>	<i>429</i>	<i>57</i>	<i>3</i>	<i>4</i>	<i>1</i>	<i>5.420</i>
<i>Da 46 a 60</i>	<i>417</i>	<i>2.635</i>	<i>109</i>	<i>196</i>	<i>108</i>	<i>3</i>	<i>-</i>	<i>1</i>	<i>-</i>	<i>3.469</i>
<i>Oltre 60</i>	<i>203</i>	<i>1.331</i>	<i>62</i>	<i>65</i>	<i>26</i>	<i>-</i>	<i>2</i>	<i>-</i>	<i>8</i>	<i>1.697</i>
<b>Altra Provincia della stessa Regione</b>	<b>5.575</b>	<b>1.632</b>	<b>478</b>	<b>1.714</b>	<b>1.085</b>	<b>160</b>	<b>32</b>	<b>41</b>	<b>19</b>	<b>10.736</b>
Fino a 15	15	109	45	144	399	71	24	10	11	828
Da 16 a 30	99	624	224	312	309	40	6	15	7	1.636
Da 31 a 45	492	395	112	269	112	11	-	4	1	1.396
Da 46 a 60	1.187	194	50	400	117	20	-	7	-	1.975
Oltre 60	3.782	310	47	589	148	18	2	5	-	4.901
<i>Di cui nel Comune capoluogo</i>	<i>5.347</i>	<i>282</i>	<i>50</i>	<i>1.005</i>	<i>260</i>	<i>42</i>	<i>2</i>	<i>12</i>	<i>-</i>	<i>7.000</i>
<i>Fino a 15</i>	<i>1</i>	<i>2</i>	<i>1</i>	<i>1</i>	<i>5</i>	<i>1</i>	<i>-</i>	<i>-</i>	<i>-</i>	<i>11</i>
<i>Da 16 a 30</i>	<i>48</i>	<i>15</i>	<i>1</i>	<i>63</i>	<i>12</i>	<i>4</i>	<i>-</i>	<i>-</i>	<i>-</i>	<i>143</i>
<i>Da 31 a 45</i>	<i>448</i>	<i>15</i>	<i>4</i>	<i>156</i>	<i>47</i>	<i>7</i>	<i>-</i>	<i>2</i>	<i>-</i>	<i>679</i>
<i>Da 46 a 60</i>	<i>1.149</i>	<i>35</i>	<i>12</i>	<i>298</i>	<i>76</i>	<i>17</i>	<i>-</i>	<i>5</i>	<i>-</i>	<i>1.592</i>
<i>Oltre 60</i>	<i>3.701</i>	<i>215</i>	<i>32</i>	<i>487</i>	<i>120</i>	<i>13</i>	<i>2</i>	<i>5</i>	<i>-</i>	<i>4.575</i>
<b>Province di altre Regioni</b>	<b>26</b>	<b>2</b>	<b>3</b>	<b>19</b>	<b>9</b>	<b>-</b>	<b>-</b>	<b>-</b>	<b>-</b>	<b>59</b>
Fino a 15	-	-	-	-	-	-	-	-	-	-
Da 16 a 30	-	-	-	-	-	-	-	-	-	-
Da 31 a 45	-	-	-	-	-	-	-	-	-	-
Da 46 a 60	1	-	1	2	-	-	-	-	-	4
Oltre 60	25	2	2	17	9	-	-	-	-	55
<i>Di cui nel Comune capoluogo</i>	<i>26</i>	<i>2</i>	<i>3</i>	<i>14</i>	<i>4</i>	<i>-</i>	<i>-</i>	<i>-</i>	<i>-</i>	<i>49</i>
<i>Fino a 15</i>	<i>-</i>	<i>-</i>	<i>-</i>	<i>-</i>	<i>-</i>	<i>-</i>	<i>-</i>	<i>-</i>	<i>-</i>	<i>-</i>
<i>Da 16 a 30</i>	<i>-</i>	<i>-</i>	<i>-</i>	<i>-</i>	<i>-</i>	<i>-</i>	<i>-</i>	<i>-</i>	<i>-</i>	<i>-</i>
<i>Da 31 a 45</i>	<i>-</i>	<i>-</i>	<i>-</i>	<i>-</i>	<i>-</i>	<i>-</i>	<i>-</i>	<i>-</i>	<i>-</i>	<i>-</i>
<i>Da 46 a 60</i>	<i>1</i>	<i>-</i>	<i>1</i>	<i>2</i>	<i>-</i>	<i>-</i>	<i>-</i>	<i>-</i>	<i>-</i>	<i>4</i>
<i>Oltre 60</i>	<i>25</i>	<i>2</i>	<i>2</i>	<i>12</i>	<i>4</i>	<i>-</i>	<i>-</i>	<i>-</i>	<i>-</i>	<i>45</i>
<b>Esteri</b>	<b>1</b>	<b>1</b>	<b>-</b>	<b>-</b>	<b>1</b>	<b>-</b>	<b>-</b>	<b>-</b>	<b>-</b>	<b>3</b>
Fino a 15	-	-	-	-	-	-	-	-	-	-
Da 16 a 30	-	-	-	-	-	-	-	-	-	-
Da 31 a 45	-	-	-	-	-	-	-	-	-	-
Da 46 a 60	-	-	-	-	-	-	-	-	-	-
Oltre 60	1	1	-	-	1	-	-	-	-	3
<b>TOTALE</b>	<b>8.025</b>	<b>29.356</b>	<b>15.835</b>	<b>10.992</b>	<b>41.872</b>	<b>6.130</b>	<b>11.799</b>	<b>144</b>	<b>35.863</b>	<b>160.016</b>
Fino a 15	156	4.983	10.587	4.565	35.593	4.440	11.480	53	34.625	106.482
Da 16 a 30	935	10.973	3.887	3.509	4.817	1.508	264	41	1.115	27.049
Da 31 a 45	1.211	7.107	845	1.277	830	122	19	18	54	11.483
Da 46 a 60	1.677	4.072	312	809	321	32	10	14	17	7.264
Oltre 60	4.046	2.221	204	832	311	28	26	18	52	7.738
<i>Di cui in un Comune capoluogo</i>	<i>7.183</i>	<i>14.065</i>	<i>887</i>	<i>3.402</i>	<i>7.866</i>	<i>2.860</i>	<i>476</i>	<i>29</i>	<i>5.785</i>	<i>42.553</i>
<i>Fino a 15</i>	<i>59</i>	<i>956</i>	<i>214</i>	<i>599</i>	<i>4.619</i>	<i>1.824</i>	<i>393</i>	<i>2</i>	<i>5.302</i>	<i>13.968</i>
<i>Da 16 a 30</i>	<i>609</i>	<i>4.625</i>	<i>255</i>	<i>1.125</i>	<i>2.394</i>	<i>934</i>	<i>73</i>	<i>9</i>	<i>444</i>	<i>10.468</i>
<i>Da 31 a 45</i>	<i>1.017</i>	<i>4.188</i>	<i>198</i>	<i>603</i>	<i>502</i>	<i>68</i>	<i>5</i>	<i>7</i>	<i>21</i>	<i>6.609</i>
<i>Da 46 a 60</i>	<i>1.569</i>	<i>2.743</i>	<i>123</i>	<i>504</i>	<i>192</i>	<i>20</i>	<i>-</i>	<i>6</i>	<i>4</i>	<i>5.161</i>
<i>Oltre 60</i>	<i>3.929</i>	<i>1.553</i>	<i>97</i>	<i>571</i>	<i>159</i>	<i>14</i>	<i>5</i>	<i>5</i>	<i>14</i>	<i>6.347</i>

**Tavola 1.18 - Occupati che si sono recati il mercoledì precedente la data del censimento al luogo abituale di lavoro per mezzo utilizzato, attività economica, luogo di destinazione e tempo impiegato**

LUOGO DI DESTINAZIONE E TEMPO IMPIEGATO (minuti)	Mezzo utilizzato								Totale	
	Treno, tram, metropolitana	Autobus urbano, filobus, corriera, autobus extraurbano	Autobus aziendale	Auto privata come		Motocicletta, ciclomotore, scooter	Bicicletta	Altro mezzo		A piedi
				conducente	passaggero					
<b>AGRICOLTURA</b>										
<b>Stesso Comune di dimora abituale</b>	-	<b>14</b>	<b>17</b>	<b>1.036</b>	<b>91</b>	<b>218</b>	<b>314</b>	<b>49</b>	<b>1.908</b>	<b>3.647</b>
Fino a 15	-	7	12	858	71	198	306	38	1.859	3.349
Da 16 a 30	-	6	4	110	13	15	7	9	43	207
Da 31 a 45	-	1	-	27	4	2	-	1	4	39
Da 46 a 60	-	-	-	16	2	1	-	1	2	22
Oltre 60	-	-	1	25	1	2	1	-	-	30
<i>Di cui nel Comune capoluogo</i>	-	13	1	77	5	27	17	3	56	199
<i>Fino a 15</i>	-	7	-	48	1	20	16	1	52	145
<i>Da 16 a 30</i>	-	5	1	20	3	6	1	2	4	42
<i>Da 31 a 45</i>	-	1	-	4	-	1	-	-	-	6
<i>Da 46 a 60</i>	-	-	-	1	1	-	-	-	-	2
<i>Oltre 60</i>	-	-	-	4	-	-	-	-	-	4
<b>Altro Comune della stessa Provincia</b>	<b>4</b>	<b>58</b>	<b>8</b>	<b>1.464</b>	<b>93</b>	<b>264</b>	<b>57</b>	<b>10</b>	<b>19</b>	<b>1.977</b>
Fino a 15	-	6	2	827	53	188	42	5	15	1.138
Da 16 a 30	1	30	2	482	30	70	8	2	1	626
Da 31 a 45	1	14	3	106	4	5	-	2	-	135
Da 46 a 60	-	4	1	39	5	-	1	-	-	50
Oltre 60	2	4	-	10	1	1	6	1	3	28
<i>Di cui nel Comune capoluogo</i>	3	33	3	170	7	29	2	2	1	250
<i>Fino a 15</i>	-	3	-	67	3	16	-	1	-	90
<i>Da 16 a 30</i>	-	18	1	66	3	12	1	-	-	101
<i>Da 31 a 45</i>	1	7	2	22	1	1	-	1	-	35
<i>Da 46 a 60</i>	-	2	-	13	-	-	-	-	-	15
<i>Oltre 60</i>	2	3	-	2	-	-	1	-	1	9
<b>Altra Provincia della stessa Regione</b>	<b>16</b>	<b>3</b>	<b>2</b>	<b>266</b>	<b>25</b>	<b>16</b>	<b>2</b>	<b>3</b>	<b>5</b>	<b>338</b>
Fino a 15	-	-	-	60	3	5	1	-	5	74
Da 16 a 30	-	-	-	72	5	4	-	-	-	81
Da 31 a 45	-	1	-	50	5	2	-	1	-	59
Da 46 a 60	7	-	1	29	6	1	-	1	-	45
Oltre 60	9	2	1	55	6	4	1	1	-	79
<i>Di cui nel Comune capoluogo</i>	16	3	1	58	12	6	1	2	-	99
<i>Fino a 15</i>	-	-	-	1	-	-	-	-	-	1
<i>Da 16 a 30</i>	-	-	-	10	1	-	-	-	-	11
<i>Da 31 a 45</i>	-	1	-	12	-	1	-	1	-	15
<i>Da 46 a 60</i>	7	-	-	10	5	1	-	-	-	23
<i>Oltre 60</i>	9	2	1	25	6	4	1	1	-	49
<b>Province di altre Regioni</b>	-	-	-	<b>5</b>	<b>2</b>	-	-	-	-	<b>7</b>
Fino a 15	-	-	-	-	-	-	-	-	-	-
Da 16 a 30	-	-	-	-	-	-	-	-	-	-
Da 31 a 45	-	-	-	-	-	-	-	-	-	-
Da 46 a 60	-	-	-	1	-	-	-	-	-	1
Oltre 60	-	-	-	4	2	-	-	-	-	6
<i>Di cui nel Comune capoluogo</i>	-	-	-	4	-	-	-	-	-	4
<i>Fino a 15</i>	-	-	-	-	-	-	-	-	-	-
<i>Da 16 a 30</i>	-	-	-	-	-	-	-	-	-	-
<i>Da 31 a 45</i>	-	-	-	-	-	-	-	-	-	-
<i>Da 46 a 60</i>	-	-	-	-	-	-	-	-	-	-
<i>Oltre 60</i>	-	-	-	4	-	-	-	-	-	4
<b>Estero</b>	<b>1</b>	-	-	-	<b>1</b>	-	-	-	-	<b>2</b>
Fino a 15	-	-	-	-	-	-	-	-	-	-
Da 16 a 30	-	-	-	-	-	-	-	-	-	-
Da 31 a 45	-	-	-	-	1	-	-	-	-	1
Da 46 a 60	-	-	-	-	-	-	-	-	-	-
Oltre 60	1	-	-	-	-	-	-	-	-	1
<b>TOTALE</b>	<b>21</b>	<b>75</b>	<b>27</b>	<b>2.771</b>	<b>212</b>	<b>498</b>	<b>373</b>	<b>62</b>	<b>1.932</b>	<b>5.971</b>
Fino a 15	-	13	14	1.745	127	391	349	43	1.879	4.561
Da 16 a 30	1	36	6	664	48	89	15	11	44	914
Da 31 a 45	1	16	3	183	14	9	-	4	4	234
Da 46 a 60	7	4	2	85	13	2	1	2	2	118
Oltre 60	12	6	2	94	10	7	8	2	3	144
<i>Di cui in un Comune capoluogo</i>	19	49	5	309	24	62	20	7	57	552
<i>Fino a 15</i>	-	10	-	116	4	36	16	2	52	236
<i>Da 16 a 30</i>	-	23	2	96	7	18	2	2	4	154
<i>Da 31 a 45</i>	1	9	2	38	1	3	-	2	-	56
<i>Da 46 a 60</i>	7	2	-	24	6	1	-	-	-	40
<i>Oltre 60</i>	11	5	1	35	6	4	2	1	1	66

**Tavola 1.18 segue - Occupati che si sono recati il mercoledì precedente la data del censimento al luogo abituale di lavoro per mezzo utilizzato, attività economica, luogo di destinazione e tempo impiegato**

LUOGO DI DESTINAZIONE E TEMPO IMPIEGATO (minuti)	Mezzo utilizzato								Totale	
	Treno, tram, metropolitana	Autobus urbano, filobus, corriera, autobus extraurbano	Autobus aziendale	Auto privata come		Motocicletta, ciclomotore, scooter	Bicicletta	Altro mezzo		A piedi
				conducente	passaggero					
<b>INDUSTRIA</b>										
<b>Stesso Comune di dimora abituale</b>	<b>5</b>	<b>343</b>	<b>622</b>	<b>28.091</b>	<b>3.416</b>	<b>7.808</b>	<b>7.973</b>	<b>532</b>	<b>10.459</b>	<b>59.249</b>
Fino a 15	2	90	178	21.405	1.886	7.390	7.780	156	10.102	48.989
Da 16 a 30	3	173	116	3.664	470	367	164	122	288	5.367
Da 31 a 45	-	48	59	1.007	236	26	10	66	28	1.480
Da 46 a 60	-	15	107	817	309	17	10	66	17	1.358
Oltre 60	-	17	162	1.198	515	8	9	122	24	2.055
<i>Di cui nel Comune capoluogo</i>	4	205	11	2.135	130	543	190	14	606	3.838
<i>Fino a 15</i>	1	50	3	1.237	69	444	158	5	533	2.500
<i>Da 16 a 30</i>	3	120	4	717	38	89	32	5	69	1.077
<i>Da 31 a 45</i>	-	25	1	104	7	8	-	-	2	147
<i>Da 46 a 60</i>	-	7	2	39	8	2	-	2	1	61
<i>Oltre 60</i>	-	3	1	38	8	-	-	2	1	53
<b>Altro Comune della stessa Provincia</b>	<b>214</b>	<b>1.444</b>	<b>909</b>	<b>78.376</b>	<b>5.975</b>	<b>12.549</b>	<b>1.664</b>	<b>359</b>	<b>507</b>	<b>101.997</b>
Fino a 15	15	229	151	42.802	2.844	9.662	1.299	106	406	57.514
Da 16 a 30	69	547	237	26.706	1.681	2.577	270	97	69	32.253
Da 31 a 45	59	321	129	6.027	527	230	38	46	5	7.382
Da 46 a 60	44	198	155	1.896	401	48	6	38	-	2.786
Oltre 60	27	149	237	945	522	32	51	72	27	2.062
<i>Di cui nel Comune capoluogo</i>	77	358	75	4.470	350	732	74	36	2	6.174
<i>Fino a 15</i>	1	15	4	1.262	51	410	29	8	1	1.781
<i>Da 16 a 30</i>	24	125	25	2.089	133	288	31	13	-	2.728
<i>Da 31 a 45</i>	31	111	8	724	74	24	11	9	-	992
<i>Da 46 a 60</i>	15	68	17	287	53	9	-	3	-	452
<i>Oltre 60</i>	6	39	21	108	39	1	3	3	1	221
<b>Altra Provincia della stessa Regione</b>	<b>1.059</b>	<b>377</b>	<b>638</b>	<b>12.345</b>	<b>2.170</b>	<b>531</b>	<b>38</b>	<b>191</b>	<b>12</b>	<b>17.361</b>
Fino a 15	-	3	9	2.096	166	258	25	4	6	2.567
Da 16 a 30	24	38	39	3.465	275	170	4	22	-	4.037
Da 31 a 45	97	62	80	2.233	276	47	1	19	1	2.816
Da 46 a 60	230	81	177	2.031	504	24	1	40	-	3.088
Oltre 60	708	193	333	2.520	949	32	7	106	5	4.853
<i>Di cui nel Comune capoluogo</i>	746	108	265	2.263	903	31	3	86	-	4.405
<i>Fino a 15</i>	-	-	-	10	-	2	-	-	-	12
<i>Da 16 a 30</i>	6	2	6	156	30	6	-	4	-	210
<i>Da 31 a 45</i>	64	6	16	307	93	6	-	2	-	494
<i>Da 46 a 60</i>	160	17	68	611	234	11	1	23	-	1.125
<i>Oltre 60</i>	516	83	175	1.179	546	6	2	57	-	2.564
<b>Province di altre Regioni</b>	<b>4</b>	<b>3</b>	<b>12</b>	<b>139</b>	<b>37</b>	<b>-</b>	<b>-</b>	<b>4</b>	<b>-</b>	<b>199</b>
Fino a 15	-	-	-	-	-	-	-	-	-	-
Da 16 a 30	-	-	-	-	-	-	-	-	-	-
Da 31 a 45	-	-	1	1	2	-	-	-	-	4
Da 46 a 60	1	1	2	10	3	-	-	-	-	17
Oltre 60	3	2	9	128	32	-	-	4	-	178
<i>Di cui nel Comune capoluogo</i>	3	3	8	65	21	-	-	2	-	102
<i>Fino a 15</i>	-	-	-	-	-	-	-	-	-	-
<i>Da 16 a 30</i>	-	-	-	-	-	-	-	-	-	-
<i>Da 31 a 45</i>	-	-	-	1	1	-	-	-	-	2
<i>Da 46 a 60</i>	1	1	1	6	1	-	-	-	-	10
<i>Oltre 60</i>	2	2	7	58	19	-	-	2	-	90
<b>Estero</b>	<b>2</b>	<b>-</b>	<b>2</b>	<b>24</b>	<b>3</b>	<b>-</b>	<b>-</b>	<b>2</b>	<b>-</b>	<b>33</b>
Fino a 15	-	-	-	-	-	-	-	-	-	-
Da 16 a 30	-	-	-	1	-	-	-	-	-	1
Da 31 a 45	-	-	1	3	-	-	-	-	-	4
Da 46 a 60	-	-	-	-	-	-	-	-	-	-
Oltre 60	2	-	1	20	3	-	-	2	-	28
<b>TOTALE</b>	<b>1.284</b>	<b>2.167</b>	<b>2.183</b>	<b>118.975</b>	<b>11.601</b>	<b>20.888</b>	<b>9.675</b>	<b>1.088</b>	<b>10.978</b>	<b>178.839</b>
Fino a 15	17	322	338	66.303	4.896	17.310	9.104	266	10.514	109.070
Da 16 a 30	96	758	392	33.836	2.426	3.114	438	241	357	41.658
Da 31 a 45	156	431	270	9.271	1.041	303	49	131	34	11.686
Da 46 a 60	275	295	441	4.754	1.217	89	17	144	17	7.249
Oltre 60	740	361	742	4.811	2.021	72	67	306	56	9.176
<i>Di cui in un Comune capoluogo</i>	830	674	359	8.933	1.404	1.306	267	138	608	14.519
<i>Fino a 15</i>	2	65	7	2.509	120	856	187	13	534	4.293
<i>Da 16 a 30</i>	33	247	35	2.962	201	383	63	22	69	4.015
<i>Da 31 a 45</i>	95	142	25	1.136	175	38	11	11	2	1.635
<i>Da 46 a 60</i>	176	93	88	943	296	22	1	28	1	1.648
<i>Oltre 60</i>	524	127	204	1.383	612	7	5	64	2	2.928

**Tavola 1.18 segue - Occupati che si sono recati il mercoledì precedente la data del censimento al luogo abituale di lavoro per mezzo utilizzato, attività economica, luogo di destinazione e tempo impiegato**

LUOGO DI DESTINAZIONE E TEMPO IMPIEGATO (minuti)	Mezzo utilizzato								Totale	
	Treno, tram, metropolitana	Autobus urbano, filobus, corriera, autobus extraurbano	Autobus aziendale	Auto privata come		Motocicletta, ciclomotore, scooter	Bicicletta	Altro mezzo		A piedi
				conducente	passaggero					
<b>ALTRE ATTIVITÀ</b>										
<b>Stesso Comune di dimora abituale</b>	<b>60</b>	<b>2.434</b>	<b>152</b>	<b>25.362</b>	<b>1.758</b>	<b>4.336</b>	<b>5.449</b>	<b>302</b>	<b>18.944</b>	<b>58.797</b>
Fino a 15	30	775	90	19.951	1.357	3.872	5.117	75	17.829	49.096
Da 16 a 30	27	1.352	24	4.060	281	422	299	95	993	7.553
Da 31 a 45	3	236	17	714	50	22	18	46	77	1.183
Da 46 a 60	-	52	6	310	26	8	2	32	26	462
Oltre 60	-	19	15	327	44	12	13	54	19	503
<i>Di cui nel Comune capoluogo</i>	56	2.248	30	7.608	593	2.300	1.067	26	4.243	18.171
<i>Fino a 15</i>	27	709	15	5.006	410	1.955	854	12	3.484	12.472
<i>Da 16 a 30</i>	27	1.294	11	2.263	164	324	208	10	698	4.999
<i>Da 31 a 45</i>	2	198	2	237	13	15	5	2	51	525
<i>Da 46 a 60</i>	-	36	-	58	2	2	-	-	7	105
<i>Oltre 60</i>	-	11	2	44	4	4	-	2	3	70
<b>Altro Comune della stessa Provincia</b>	<b>977</b>	<b>4.320</b>	<b>171</b>	<b>66.330</b>	<b>3.156</b>	<b>5.972</b>	<b>874</b>	<b>253</b>	<b>412</b>	<b>82.465</b>
Fino a 15	40	397	40	30.261	1.536	3.792	561	93	299	37.019
Da 16 a 30	361	1.698	55	26.139	1.141	1.992	219	99	58	31.762
Da 31 a 45	296	1.161	37	7.124	292	151	24	32	6	9.123
Da 46 a 60	206	696	18	2.196	121	28	8	19	4	3.296
Oltre 60	74	368	21	610	66	9	62	10	45	1.265
<i>Di cui nel Comune capoluogo</i>	762	3.062	44	16.926	906	2.603	214	48	41	24.606
<i>Fino a 15</i>	23	152	3	3.875	215	1.325	77	12	18	5.700
<i>Da 16 a 30</i>	281	1.198	16	8.646	472	1.172	101	15	4	11.905
<i>Da 31 a 45</i>	249	917	15	3.084	143	91	16	13	3	4.531
<i>Da 46 a 60</i>	158	526	4	1.052	59	13	5	6	1	1.824
<i>Oltre 60</i>	51	269	6	269	17	2	15	2	15	646
<b>Altra Provincia della stessa Regione</b>	<b>3.355</b>	<b>420</b>	<b>106</b>	<b>11.179</b>	<b>677</b>	<b>361</b>	<b>37</b>	<b>105</b>	<b>13</b>	<b>16.253</b>
Fino a 15	2	7	-	1.634	87	116	19	5	8	1.878
Da 16 a 30	51	31	8	3.151	142	98	5	16	3	3.505
Da 31 a 45	283	36	12	2.019	117	56	-	25	-	2.548
Da 46 a 60	783	68	22	2.078	139	42	-	24	-	3.156
Oltre 60	2.236	278	64	2.297	192	49	13	35	2	5.166
<i>Di cui nel Comune capoluogo</i>	3.030	300	55	3.094	277	100	3	37	-	6.896
<i>Fino a 15</i>	-	-	-	9	1	-	-	-	-	10
<i>Da 16 a 30</i>	20	13	1	280	24	16	-	3	-	357
<i>Da 31 a 45</i>	240	18	1	575	59	18	-	7	-	918
<i>Da 46 a 60</i>	711	47	17	905	81	29	-	12	-	1.802
<i>Oltre 60</i>	2.059	222	36	1.325	112	37	3	15	-	3.809
<b>Province di altre Regioni</b>	<b>11</b>	<b>12</b>	<b>23</b>	<b>148</b>	<b>7</b>	<b>-</b>	<b>-</b>	<b>3</b>	<b>-</b>	<b>204</b>
Fino a 15	-	-	-	-	-	-	-	-	-	-
Da 16 a 30	-	-	-	-	-	-	-	-	-	-
Da 31 a 45	-	-	-	1	-	-	-	-	-	1
Da 46 a 60	1	-	-	20	1	-	-	-	-	22
Oltre 60	10	12	23	127	6	-	-	3	-	181
<i>Di cui nel Comune capoluogo</i>	8	12	21	95	4	-	-	-	-	140
<i>Fino a 15</i>	-	-	-	-	-	-	-	-	-	-
<i>Da 16 a 30</i>	-	-	-	-	-	-	-	-	-	-
<i>Da 31 a 45</i>	-	-	-	1	-	-	-	-	-	1
<i>Da 46 a 60</i>	-	-	-	17	-	-	-	-	-	17
<i>Oltre 60</i>	8	12	21	77	4	-	-	-	-	122
<b>Estero</b>	<b>1</b>	<b>-</b>	<b>-</b>	<b>8</b>	<b>3</b>	<b>-</b>	<b>-</b>	<b>1</b>	<b>-</b>	<b>13</b>
Fino a 15	-	-	-	-	-	-	-	-	-	-
Da 16 a 30	-	-	-	-	1	-	-	-	-	1
Da 31 a 45	-	-	-	-	-	-	-	-	-	-
Da 46 a 60	-	-	-	1	-	-	-	-	-	1
Oltre 60	1	-	-	7	2	-	-	1	-	11
<b>TOTALE</b>	<b>4.404</b>	<b>7.186</b>	<b>452</b>	<b>103.027</b>	<b>5.601</b>	<b>10.669</b>	<b>6.360</b>	<b>664</b>	<b>19.369</b>	<b>157.732</b>
Fino a 15	72	1.179	130	51.846	2.980	7.780	5.697	173	18.136	87.993
Da 16 a 30	439	3.081	87	33.350	1.565	2.512	523	210	1.054	42.821
Da 31 a 45	582	1.433	66	9.858	459	229	42	103	83	12.855
Da 46 a 60	990	816	46	4.605	287	78	10	75	30	6.937
Oltre 60	2.321	677	123	3.368	310	70	88	103	66	7.126
<i>Di cui in un Comune capoluogo</i>	3.856	5.622	150	27.723	1.780	5.003	1.284	111	4.284	49.813
<i>Fino a 15</i>	50	861	18	8.890	626	3.280	931	24	3.502	18.182
<i>Da 16 a 30</i>	328	2.505	28	11.189	660	1.512	309	28	702	17.261
<i>Da 31 a 45</i>	491	1.133	18	3.897	215	124	21	22	54	5.975
<i>Da 46 a 60</i>	869	609	21	2.032	142	44	5	18	8	3.748
<i>Oltre 60</i>	2.118	514	65	1.715	137	43	18	19	18	4.647

**Tavola 1.18 segue - Occupati che si sono recati il mercoledì precedente la data del censimento al luogo abituale di lavoro per mezzo utilizzato, attività economica, luogo di destinazione e tempo impiegato**

LUOGO DI DESTINAZIONE E TEMPO IMPIEGATO (minuti)	Mezzo utilizzato								Totale	
	Treno, tram, metropolitana	Autobus urbano, filobus, corriera, autobus extraurbano	Autobus aziendale	Auto privata come		Motocicletta, ciclomotore, scooter	Bicicletta	Altro mezzo		A piedi
				conducente	passaggero					
	TOTALE									
<b>Stesso Comune di dimora abituale</b>	<b>65</b>	<b>2.791</b>	<b>791</b>	<b>54.489</b>	<b>5.265</b>	<b>12.362</b>	<b>13.736</b>	<b>883</b>	<b>31.311</b>	<b>121.693</b>
Fino a 15	32	872	280	42.214	3.314	11.460	13.203	269	29.790	101.434
Da 16 a 30	30	1.531	144	7.834	764	804	470	226	1.324	13.127
Da 31 a 45	3	285	76	1.748	290	50	28	113	109	2.702
Da 46 a 60	-	67	113	1.143	337	26	12	99	45	1.842
Oltre 60	-	36	178	1.550	560	22	23	176	43	2.588
<i>Di cui nel Comune capoluogo</i>	<i>60</i>	<i>2.466</i>	<i>42</i>	<i>9.820</i>	<i>728</i>	<i>2.870</i>	<i>1.274</i>	<i>43</i>	<i>4.905</i>	<i>22.208</i>
<i>Fino a 15</i>	<i>28</i>	<i>766</i>	<i>18</i>	<i>6.291</i>	<i>480</i>	<i>2.419</i>	<i>1.028</i>	<i>18</i>	<i>4.069</i>	<i>15.117</i>
<i>Da 16 a 30</i>	<i>30</i>	<i>1.419</i>	<i>16</i>	<i>3.000</i>	<i>205</i>	<i>419</i>	<i>241</i>	<i>17</i>	<i>771</i>	<i>6.118</i>
<i>Da 31 a 45</i>	<i>2</i>	<i>224</i>	<i>3</i>	<i>345</i>	<i>20</i>	<i>24</i>	<i>5</i>	<i>2</i>	<i>53</i>	<i>678</i>
<i>Da 46 a 60</i>	<i>-</i>	<i>43</i>	<i>2</i>	<i>98</i>	<i>11</i>	<i>4</i>	<i>-</i>	<i>2</i>	<i>8</i>	<i>168</i>
<i>Oltre 60</i>	<i>-</i>	<i>14</i>	<i>3</i>	<i>86</i>	<i>12</i>	<i>4</i>	<i>-</i>	<i>4</i>	<i>4</i>	<i>127</i>
<b>Altro Comune della stessa Provincia</b>	<b>1.195</b>	<b>5.822</b>	<b>1.088</b>	<b>146.170</b>	<b>9.224</b>	<b>18.785</b>	<b>2.595</b>	<b>622</b>	<b>938</b>	<b>186.439</b>
Fino a 15	55	632	193	73.890	4.433	13.642	1.902	204	720	95.671
Da 16 a 30	431	2.275	294	53.327	2.852	4.639	497	198	128	64.641
Da 31 a 45	356	1.496	169	13.257	823	386	62	80	11	16.640
Da 46 a 60	250	898	174	4.131	527	76	15	57	4	6.132
Oltre 60	103	521	258	1.565	589	42	119	83	75	3.355
<i>Di cui nel Comune capoluogo</i>	<i>842</i>	<i>3.453</i>	<i>122</i>	<i>21.566</i>	<i>1.263</i>	<i>3.364</i>	<i>290</i>	<i>86</i>	<i>44</i>	<i>31.030</i>
<i>Fino a 15</i>	<i>24</i>	<i>170</i>	<i>7</i>	<i>5.204</i>	<i>269</i>	<i>1.751</i>	<i>106</i>	<i>21</i>	<i>19</i>	<i>7.571</i>
<i>Da 16 a 30</i>	<i>305</i>	<i>1.341</i>	<i>42</i>	<i>10.801</i>	<i>608</i>	<i>1.472</i>	<i>133</i>	<i>28</i>	<i>4</i>	<i>14.734</i>
<i>Da 31 a 45</i>	<i>281</i>	<i>1.035</i>	<i>25</i>	<i>3.830</i>	<i>218</i>	<i>116</i>	<i>27</i>	<i>23</i>	<i>3</i>	<i>5.558</i>
<i>Da 46 a 60</i>	<i>173</i>	<i>596</i>	<i>21</i>	<i>1.352</i>	<i>112</i>	<i>22</i>	<i>5</i>	<i>9</i>	<i>1</i>	<i>2.291</i>
<i>Oltre 60</i>	<i>59</i>	<i>311</i>	<i>27</i>	<i>379</i>	<i>56</i>	<i>3</i>	<i>19</i>	<i>5</i>	<i>17</i>	<i>876</i>
<b>Altra Provincia della stessa Regione</b>	<b>4.430</b>	<b>800</b>	<b>746</b>	<b>23.790</b>	<b>2.872</b>	<b>908</b>	<b>77</b>	<b>299</b>	<b>30</b>	<b>33.952</b>
Fino a 15	2	10	9	3.790	256	379	45	9	19	4.519
Da 16 a 30	75	69	47	6.688	422	272	9	38	3	7.623
Da 31 a 45	380	99	92	4.302	398	105	1	45	1	5.423
Da 46 a 60	1.020	149	200	4.138	649	67	1	65	-	6.289
Oltre 60	2.953	473	398	4.872	1.147	85	21	142	7	10.098
<i>Di cui nel Comune capoluogo</i>	<i>3.792</i>	<i>411</i>	<i>321</i>	<i>5.415</i>	<i>1.192</i>	<i>137</i>	<i>7</i>	<i>125</i>	<i>-</i>	<i>11.400</i>
<i>Fino a 15</i>	<i>-</i>	<i>-</i>	<i>-</i>	<i>20</i>	<i>1</i>	<i>2</i>	<i>-</i>	<i>-</i>	<i>-</i>	<i>23</i>
<i>Da 16 a 30</i>	<i>26</i>	<i>15</i>	<i>7</i>	<i>446</i>	<i>55</i>	<i>22</i>	<i>-</i>	<i>7</i>	<i>-</i>	<i>578</i>
<i>Da 31 a 45</i>	<i>304</i>	<i>25</i>	<i>17</i>	<i>894</i>	<i>152</i>	<i>25</i>	<i>-</i>	<i>10</i>	<i>-</i>	<i>1.427</i>
<i>Da 46 a 60</i>	<i>878</i>	<i>64</i>	<i>85</i>	<i>1.526</i>	<i>320</i>	<i>41</i>	<i>1</i>	<i>35</i>	<i>-</i>	<i>2.950</i>
<i>Oltre 60</i>	<i>2.584</i>	<i>307</i>	<i>212</i>	<i>2.529</i>	<i>664</i>	<i>47</i>	<i>6</i>	<i>73</i>	<i>-</i>	<i>6.422</i>
<b>Province di altre Regioni</b>	<b>15</b>	<b>15</b>	<b>35</b>	<b>292</b>	<b>46</b>	<b>-</b>	<b>-</b>	<b>7</b>	<b>-</b>	<b>410</b>
Fino a 15	-	-	-	-	-	-	-	-	-	-
Da 16 a 30	-	-	-	-	-	-	-	-	-	-
Da 31 a 45	-	-	1	2	2	-	-	-	-	5
Da 46 a 60	2	1	2	31	4	-	-	-	-	40
Oltre 60	13	14	32	259	40	-	-	7	-	365
<i>Di cui nel Comune capoluogo</i>	<i>11</i>	<i>15</i>	<i>29</i>	<i>164</i>	<i>25</i>	<i>-</i>	<i>-</i>	<i>2</i>	<i>-</i>	<i>246</i>
<i>Fino a 15</i>	<i>-</i>	<i>-</i>	<i>-</i>	<i>-</i>	<i>-</i>	<i>-</i>	<i>-</i>	<i>-</i>	<i>-</i>	<i>-</i>
<i>Da 16 a 30</i>	<i>-</i>	<i>-</i>	<i>-</i>	<i>-</i>	<i>-</i>	<i>-</i>	<i>-</i>	<i>-</i>	<i>-</i>	<i>-</i>
<i>Da 31 a 45</i>	<i>-</i>	<i>-</i>	<i>-</i>	<i>2</i>	<i>1</i>	<i>-</i>	<i>-</i>	<i>-</i>	<i>-</i>	<i>3</i>
<i>Da 46 a 60</i>	<i>1</i>	<i>1</i>	<i>1</i>	<i>23</i>	<i>1</i>	<i>-</i>	<i>-</i>	<i>-</i>	<i>-</i>	<i>27</i>
<i>Oltre 60</i>	<i>10</i>	<i>14</i>	<i>28</i>	<i>139</i>	<i>23</i>	<i>-</i>	<i>-</i>	<i>2</i>	<i>-</i>	<i>216</i>
<b>Eestero</b>	<b>4</b>	<b>-</b>	<b>2</b>	<b>32</b>	<b>7</b>	<b>-</b>	<b>-</b>	<b>3</b>	<b>-</b>	<b>48</b>
Fino a 15	-	-	-	-	-	-	-	-	-	-
Da 16 a 30	-	-	-	1	1	-	-	-	-	2
Da 31 a 45	-	-	1	3	1	-	-	-	-	5
Da 46 a 60	-	-	-	1	-	-	-	-	-	1
Oltre 60	4	-	1	27	5	-	-	3	-	40
<b>TOTALE</b>	<b>5.709</b>	<b>9.428</b>	<b>2.662</b>	<b>224.773</b>	<b>17.414</b>	<b>32.055</b>	<b>16.408</b>	<b>1.814</b>	<b>32.279</b>	<b>342.542</b>
Fino a 15	89	1.514	482	119.894	8.003	25.481	15.150	482	30.529	201.624
Da 16 a 30	536	3.875	485	67.850	4.039	5.715	976	462	1.455	85.393
Da 31 a 45	739	1.880	339	19.312	1.514	541	91	238	121	24.775
Da 46 a 60	1.272	1.115	489	9.444	1.517	169	28	221	49	14.304
Oltre 60	3.073	1.044	867	8.273	2.341	149	163	411	125	16.446
<i>Di cui in un Comune capoluogo</i>	<i>4.705</i>	<i>6.345</i>	<i>514</i>	<i>36.965</i>	<i>3.208</i>	<i>6.371</i>	<i>1.571</i>	<i>256</i>	<i>4.949</i>	<i>64.884</i>
<i>Fino a 15</i>	<i>52</i>	<i>936</i>	<i>25</i>	<i>11.515</i>	<i>750</i>	<i>4.172</i>	<i>1.134</i>	<i>39</i>	<i>4.088</i>	<i>22.711</i>
<i>Da 16 a 30</i>	<i>361</i>	<i>2.775</i>	<i>65</i>	<i>14.247</i>	<i>868</i>	<i>1.913</i>	<i>374</i>	<i>52</i>	<i>775</i>	<i>21.430</i>
<i>Da 31 a 45</i>	<i>587</i>	<i>1.284</i>	<i>45</i>	<i>5.071</i>	<i>391</i>	<i>165</i>	<i>32</i>	<i>35</i>	<i>56</i>	<i>7.666</i>
<i>Da 46 a 60</i>	<i>1.052</i>	<i>704</i>	<i>109</i>	<i>2.999</i>	<i>444</i>	<i>67</i>	<i>6</i>	<i>46</i>	<i>9</i>	<i>5.436</i>
<i>Oltre 60</i>	<i>2.653</i>	<i>646</i>	<i>270</i>	<i>3.133</i>	<i>755</i>	<i>54</i>	<i>25</i>	<i>84</i>	<i>21</i>	<i>7.641</i>

**Tavola 1.19 - Popolazione residente per utilizzo di uno o più alloggi o convivenze diversi da quello di dimora abituale, durata dell'utilizzo, sesso e classe di età**

CLASSI DI ETÀ	Utilizzo di uno o più alloggi o convivenze diversi da quello di dimora abituale					Totale
	Non ha utilizzato	Ha utilizzato				
		Durata dell'utilizzo				
		Fino a 90 giorni	Da 91 a 180 giorni	Da 181 a 270 giorni	Da 271 a 365 giorni	
<b>TOTALE</b>						
Meno di 15	130.791	5.678	2.019	2.099	2.505	12.301
15-24	92.648	4.828	3.018	3.362	3.158	14.366
25-34	135.640	6.806	4.849	5.214	6.388	23.257
35-44	146.464	5.331	2.839	2.769	3.503	14.442
45-54	123.951	4.163	1.627	1.622	1.948	9.360
55-64	106.859	4.018	1.588	1.123	1.435	8.164
65-74	83.041	3.861	1.279	724	1.035	6.899
75 e più	57.893	3.454	1.284	862	1.453	7.053
<b>Totale</b>	<b>877.287</b>	<b>38.139</b>	<b>18.503</b>	<b>17.775</b>	<b>21.425</b>	<b>95.842</b>
<b>MASCHI</b>						
Meno di 15	66.885	2.954	1.035	1.082	1.291	6.362
15-24	47.119	2.621	1.570	1.693	1.596	7.480
25-34	69.441	3.502	2.597	2.771	3.472	12.342
35-44	74.775	2.711	1.692	1.634	2.104	8.141
45-54	62.697	2.029	975	1.028	1.122	5.154
55-64	52.703	1.868	812	619	771	4.070
65-74	36.911	1.688	597	337	483	3.105
75 e più	18.743	1.115	369	223	350	2.057
<b>Totale</b>	<b>429.274</b>	<b>18.488</b>	<b>9.647</b>	<b>9.387</b>	<b>11.189</b>	<b>48.711</b>
<b>FEMMINE</b>						
Meno di 15	63.906	2.724	984	1.017	1.214	5.939
15-24	45.529	2.207	1.448	1.669	1.562	6.886
25-34	66.199	3.304	2.252	2.443	2.916	10.915
35-44	71.689	2.620	1.147	1.135	1.399	6.301
45-54	61.254	2.134	652	594	826	4.206
55-64	54.156	2.150	776	504	664	4.094
65-74	46.130	2.173	682	387	552	3.794
75 e più	39.150	2.339	915	639	1.103	4.996
<b>Totale</b>	<b>448.013</b>	<b>19.651</b>	<b>8.856</b>	<b>8.388</b>	<b>10.236</b>	<b>47.131</b>

**Tavola 1.20 - Popolazione residente che ha vissuto per più di 90 giorni in uno o più alloggi o convivenze diversi da quello di dimora abituale, motivo principale dell'utilizzo, sesso, durata dell'utilizzo e classe di età**

CLASSI DI ETÀ	Motivo principale dell'utilizzo di uno o più alloggi o convivenze diversi da quello di dimora abituale						Totale
	Lavoro	Studio	Presenza di familiari	Vacanza	Precedente dimora abituale (trasferimento di residenza)	Altro	
<b>TOTALE</b>							
<b>Da 91 a 180 giorni</b>	<b>2.431</b>	<b>1.389</b>	<b>3.881</b>	<b>2.559</b>	<b>5.148</b>	<b>3.095</b>	<b>18.503</b>
Meno di 15	-	94	633	294	806	192	2.019
15-24	303	951	407	206	553	598	3.018
25-34	947	316	827	248	1.840	671	4.849
35-44	617	20	540	266	978	418	2.839
45-54	355	5	391	256	376	244	1.627
55-64	159	2	379	527	232	289	1.588
65-74	39	1	298	500	147	294	1.279
75 e più	11	-	406	262	216	389	1.284
<b>Da 181 a 270 giorni</b>	<b>2.988</b>	<b>1.776</b>	<b>2.896</b>	<b>1.066</b>	<b>6.581</b>	<b>2.468</b>	<b>17.775</b>
Meno di 15	-	131	530	177	1.071	190	2.099
15-24	327	1.203	330	106	746	650	3.362
25-34	1.120	406	670	95	2.383	540	5.214
35-44	698	27	408	144	1.180	312	2.769
45-54	547	7	264	142	476	186	1.622
55-64	252	-	206	200	283	182	1.123
65-74	36	2	189	138	191	168	724
75 e più	8	-	299	64	251	240	862
<b>Da 271 a 365 giorni</b>	<b>2.876</b>	<b>913</b>	<b>4.414</b>	<b>1.247</b>	<b>7.495</b>	<b>4.480</b>	<b>21.425</b>
Meno di 15	-	96	813	174	1.155	267	2.505
15-24	313	515	540	172	899	719	3.158
25-34	1.226	278	1.002	166	2.725	991	6.388
35-44	669	15	664	160	1.317	678	3.503
45-54	385	4	426	147	560	426	1.948
55-64	212	3	329	184	362	345	1.435
65-74	48	1	239	154	235	358	1.035
75 e più	23	1	401	90	242	696	1.453
<b>Totale</b>	<b>8.295</b>	<b>4.078</b>	<b>11.191</b>	<b>4.872</b>	<b>19.224</b>	<b>10.043</b>	<b>57.703</b>
Meno di 15	-	321	1.976	645	3.032	649	6.623
15-24	943	2.669	1.277	484	2.198	1.967	9.538
25-34	3.293	1.000	2.499	509	6.948	2.202	16.451
35-44	1.984	62	1.612	570	3.475	1.408	9.111
45-54	1.287	16	1.081	545	1.412	856	5.197
55-64	623	5	914	911	877	816	4.146
65-74	123	4	726	792	573	820	3.038
75 e più	42	1	1.106	416	709	1.325	3.599

**Tavola 1.20 segue - Popolazione residente che ha vissuto per più di 90 giorni in uno o più alloggi o convivenze diversi da quello di dimora abituale, motivo principale dell'utilizzo, sesso, durata dell'utilizzo e classe di età**

CLASSI DI ETÀ	Motivo principale dell'utilizzo di uno o più alloggi o convivenze diversi da quello di dimora abituale						Totale
	Lavoro	Studio	Presenza di familiari	Vacanza	Precedente dimora abituale (trasferimento di residenza)	Altro	
<b>MASCHI</b>							
<b>Da 91 a 180 giorni</b>	<b>1.739</b>	<b>618</b>	<b>1.777</b>	<b>1.222</b>	<b>2.539</b>	<b>1.752</b>	<b>9.647</b>
Meno di 15	-	56	299	160	424	96	1.035
15-24	188	385	187	109	224	477	1.570
25-34	631	154	423	129	892	368	2.597
35-44	472	17	277	128	553	245	1.692
45-54	281	3	207	111	222	151	975
55-64	133	2	168	227	120	162	812
65-74	30	1	132	251	53	130	597
75 e più	4	-	84	107	51	123	369
<b>Da 181 a 270 giorni</b>	<b>2.060</b>	<b>809</b>	<b>1.309</b>	<b>506</b>	<b>3.223</b>	<b>1.480</b>	<b>9.387</b>
Meno di 15	-	87	264	79	554	98	1.082
15-24	183	498	147	56	292	517	1.693
25-34	703	204	337	46	1.170	311	2.771
35-44	494	16	224	62	648	190	1.634
45-54	429	3	135	65	282	114	1.028
55-64	217	-	72	96	138	96	619
65-74	28	1	70	73	82	83	337
75 e più	6	-	60	29	57	71	223
<b>Da 271 a 365 giorni</b>	<b>1.974</b>	<b>413</b>	<b>2.105</b>	<b>642</b>	<b>3.669</b>	<b>2.386</b>	<b>11.189</b>
Meno di 15	-	57	408	110	593	123	1.291
15-24	194	205	238	103	353	503	1.596
25-34	800	135	557	75	1.360	545	3.472
35-44	498	11	366	71	730	428	2.104
45-54	290	3	206	71	298	254	1.122
55-64	152	2	170	91	175	181	771
65-74	32	-	85	79	106	181	483
75 e più	8	-	75	42	54	171	350
<b>Totale</b>	<b>5.773</b>	<b>1.840</b>	<b>5.191</b>	<b>2.370</b>	<b>9.431</b>	<b>5.618</b>	<b>30.223</b>
Meno di 15	-	200	971	349	1.571	317	3.408
15-24	565	1.088	572	268	869	1.497	4.859
25-34	2.134	493	1.317	250	3.422	1.224	8.840
35-44	1.464	44	867	261	1.931	863	5.430
45-54	1.000	9	548	247	802	519	3.125
55-64	502	4	410	414	433	439	2.202
65-74	90	2	287	403	241	394	1.417
75 e più	18	-	219	178	162	365	942



**Tavola 1.20 segue - Popolazione residente che ha vissuto per più di 90 giorni in uno o più alloggi o convivenze diversi da quello di dimora abituale, motivo principale dell'utilizzo, sesso, durata dell'utilizzo e classe di età**

CLASSI DI ETÀ	Motivo principale dell'utilizzo di uno o più alloggi o convivenze diversi da quello di dimora abituale						Totale
	Lavoro	Studio	Presenza di familiari	Vacanza	Precedente dimora abituale (trasferimento di residenza)	Altro	
<b>FEMMINE</b>							
<b>Da 91 a 180 giorni</b>	<b>692</b>	<b>771</b>	<b>2.104</b>	<b>1.337</b>	<b>2.609</b>	<b>1.343</b>	<b>8.856</b>
Meno di 15	-	38	334	134	382	96	984
15-24	115	566	220	97	329	121	1.448
25-34	316	162	404	119	948	303	2.252
35-44	145	3	263	138	425	173	1.147
45-54	74	2	184	145	154	93	652
55-64	26	-	211	300	112	127	776
65-74	9	-	166	249	94	164	682
75 e più	7	-	322	155	165	266	915
<b>Da 181 a 270 giorni</b>	<b>928</b>	<b>967</b>	<b>1.587</b>	<b>560</b>	<b>3.358</b>	<b>988</b>	<b>8.388</b>
Meno di 15	-	44	266	98	517	92	1.017
15-24	144	705	183	50	454	133	1.669
25-34	417	202	333	49	1.213	229	2.443
35-44	204	11	184	82	532	122	1.135
45-54	118	4	129	77	194	72	594
55-64	35	-	134	104	145	86	504
65-74	8	1	119	65	109	85	387
75 e più	2	-	239	35	194	169	639
<b>Da 271 a 365 giorni</b>	<b>902</b>	<b>500</b>	<b>2.309</b>	<b>605</b>	<b>3.826</b>	<b>2.094</b>	<b>10.236</b>
Meno di 15	-	39	405	64	562	144	1.214
15-24	119	310	302	69	546	216	1.562
25-34	426	143	445	91	1.365	446	2.916
35-44	171	4	298	89	587	250	1.399
45-54	95	1	220	76	262	172	826
55-64	60	1	159	93	187	164	664
65-74	16	1	154	75	129	177	552
75 e più	15	1	326	48	188	525	1.103
<b>Totale</b>	<b>2.522</b>	<b>2.238</b>	<b>6.000</b>	<b>2.502</b>	<b>9.793</b>	<b>4.425</b>	<b>27.480</b>
Meno di 15	-	121	1.005	296	1.461	332	3.215
15-24	378	1.581	705	216	1.329	470	4.679
25-34	1.159	507	1.182	259	3.526	978	7.611
35-44	520	18	745	309	1.544	545	3.681
45-54	287	7	533	298	610	337	2.072
55-64	121	1	504	497	444	377	1.944
65-74	33	2	439	389	332	426	1.621
75 e più	24	1	887	238	547	960	2.657

**Tavola 1.21 - Famiglie per numero di componenti e tipologia della famiglia**

TIPI DI FAMIGLIA	Famiglie per numero di componenti						Totale		
	1 persona	2 persone	3 persone	4 persone	5 persone	6 o più persone		Famiglie	Componenti
						Famiglie	Componenti		
<b>Famiglie senza nuclei</b>	<b>90.775</b>	<b>7.563</b>	<b>1.002</b>	<b>231</b>	<b>103</b>	<b>53</b>	<b>377</b>	<b>99.727</b>	<b>110.723</b>
FAMIGLIE UNIPERSONALI	90.775	-	-	-	-	-	-	90.775	90.775
Non in coabitazione	88.826	-	-	-	-	-	-	88.826	88.826
In coabitazione	1.949	-	-	-	-	-	-	1.949	1.949
ALTRE FAMIGLIE	-	7.563	1.002	231	103	53	377	8.952	19.948
<b>Famiglie con un solo nucleo</b>	<b>-</b>	<b>94.495</b>	<b>87.645</b>	<b>72.064</b>	<b>16.477</b>	<b>2.965</b>	<b>18.639</b>	<b>273.646</b>	<b>841.205</b>
SENZA ALTRE PERSONE RESIDENTI	-	94.495	83.199	68.289	13.979	2.229	13.934	262.191	795.572
Coppie senza figli	-	73.278	-	-	-	-	41	73.278	146.556
Coppie con figli	-	-	75.467	66.864	13.732	2.169	4.319	158.232	576.078
Madre con figli	-	17.745	6.481	1.169	208	52	184	25.655	60.973
Padre con figli	-	3.472	1.251	256	39	8	161	5.026	11.965
CON ALTRE PERSONE RESIDENTI	-	-	4.446	3.775	2.498	736	4.705	11.455	45.633
Coppie senza figli	-	-	2.929	195	37	6	-	3.167	9.793
Coppie con figli	-	-	-	2.993	2.316	678	13.561	5.987	27.871
Madre con figli	-	-	1.196	449	97	27	324	1.769	6.053
Padre con figli	-	-	321	138	48	25	49	532	1.916
<b>Famiglie con due o più nuclei</b>	<b>-</b>	<b>-</b>	<b>-</b>	<b>819</b>	<b>841</b>	<b>746</b>	<b>4.900</b>	<b>2.406</b>	<b>12.381</b>
<b>TOTALE</b>	<b>90.775</b>	<b>102.058</b>	<b>88.647</b>	<b>73.114</b>	<b>17.421</b>	<b>3.764</b>	<b>23.916</b>	<b>375.779</b>	<b>964.309</b>

**Tavola 1.22 - Famiglie per numero di componenti e situazione abitativa della famiglia**

SITUAZIONE ABITATIVA DELLA FAMIGLIA	Famiglie per numero di componenti							Totale	
	1 persona	2 persone	3 persone	4 persone	5 persone	6 o più persone		Famiglie	Componenti
						Famiglie	Componenti		
FAMIGLIE CHE OCCUPANO UN'ABITAZIONE	89.257	101.867	88.557	73.039	17.373	3.687	23.351	373.780	961.034
In proprietà	56.965	77.866	69.888	59.023	13.632	2.629	16.551	280.003	743.164
In affitto	22.291	16.966	12.426	8.697	2.715	858	5.556	63.953	147.420
Ad altro titolo	10.001	7.035	6.243	5.319	1.026	200	1.244	29.824	70.450
FAMIGLIE CHE OCCUPANO UN ALTRO TIPO DI ALLOGGIO	164	57	38	48	38	60	447	405	1.221
FAMIGLIE COABITANTI	1.327	127	45	23	4	1	6	1.527	1.834
FAMIGLIE SENZA TETTO O SENZA ABITAZIONE	27	7	7	4	6	16	112	67	220
<b>TOTALE</b>	<b>90.775</b>	<b>102.058</b>	<b>88.647</b>	<b>73.114</b>	<b>17.421</b>	<b>3.764</b>	<b>23.916</b>	<b>375.779</b>	<b>964.309</b>

**Tavola 1.23 - Nuclei familiari per numero di figli, tipologia di nucleo ed età dei figli**

TIPI DI NUCLEO	Numero di figli							Totale
	0	1	2	3	4	5	6 o più	
<b>TOTALE</b>								
<b>Coppie senza figli</b>	<b>78.151</b>	-	-	-	-	-	-	<b>78.151</b>
<i>di cui coppie non coniugate</i>	<i>5.759</i>	-	-	-	-	-	-	<i>5.759</i>
<b>Coppie con figli</b>	-	<b>79.561</b>	<b>69.512</b>	<b>14.263</b>	<b>1.870</b>	<b>356</b>	<b>98</b>	<b>165.660</b>
<i>di cui coppie non coniugate</i>	-	<i>2.777</i>	<i>1.207</i>	<i>303</i>	<i>60</i>	<i>19</i>	<i>12</i>	<i>4.378</i>
Tutti i figli di età inferiore a 18 anni	-	40.449	35.430	5.764	644	108	25	82.420
Almeno un figlio di età inferiore a 18 anni e almeno uno di 18 anni e più	-	-	14.260	5.709	958	212	64	21.203
Tutti i figli di 18 anni e più	-	39.112	19.822	2.790	268	36	9	62.037
<b>Madre con figli</b>	-	<b>20.314</b>	<b>7.031</b>	<b>1.251</b>	<b>225</b>	<b>47</b>	<b>12</b>	<b>28.880</b>
Tutti i figli di età inferiore a 18 anni	-	5.153	1.803	243	34	7	-	7.240
Almeno un figlio di età inferiore a 18 anni e almeno uno di 18 anni e più	-	-	1.116	370	65	22	8	1.581
Tutti i figli di 18 anni e più	-	15.161	4.112	638	126	18	4	20.059
<b>Padre con figli</b>	-	<b>4.046</b>	<b>1.399</b>	<b>300</b>	<b>46</b>	<b>10</b>	<b>2</b>	<b>5.803</b>
Tutti i figli di età inferiore a 18 anni	-	831	314	65	12	5	-	1.227
Almeno un figlio di età inferiore a 18 anni e almeno uno di 18 anni e più	-	-	230	94	12	4	-	340
Tutti i figli di 18 anni e più	-	3.215	855	141	22	1	2	4.236
<b>TOTALE</b>	<b>78.151</b>	<b>103.921</b>	<b>77.942</b>	<b>15.814</b>	<b>2.141</b>	<b>413</b>	<b>112</b>	<b>278.494</b>
<b>DI CUI NUCLEI FAMILIARI RICOSTITUITI</b>								
<b>Coppie senza figli</b>	<b>5.045</b>	-	-	-	-	-	-	<b>5.045</b>
<i>di cui coppie non coniugate</i>	<i>2.261</i>	-	-	-	-	-	-	<i>2.261</i>
<b>Coppie con figli</b>	-	<b>4.038</b>	<b>2.507</b>	<b>640</b>	<b>102</b>	<b>15</b>	<b>9</b>	<b>7.311</b>
<i>di cui coppie non coniugate</i>	-	<i>1.591</i>	<i>813</i>	<i>226</i>	<i>39</i>	<i>8</i>	<i>4</i>	<i>2.681</i>
Tutti i figli di età inferiore a 18 anni	-	2.797	1.608	312	39	6	4	4.766
Almeno un figlio di età inferiore a 18 anni e almeno uno di 18 anni e più	-	-	526	271	59	7	5	868
Tutti i figli di 18 anni e più	-	1.241	373	57	4	2	-	1.677
<b>TOTALE</b>	<b>5.045</b>	<b>4.038</b>	<b>2.507</b>	<b>640</b>	<b>102</b>	<b>15</b>	<b>9</b>	<b>12.356</b>

**Tavola 1.24 - Coppie per classe di età dei partner, presenza e numero di figli**

CLASSI DI ETÀ DELLA MOGLIE O CONVIVENTE	Classi di età del marito o convivente								Totale
	Meno di 25	25-34	35-44	45-54	55-64	65-74	75-84	85 e più	
<b>TOTALE</b>									
Meno di 25	707	3.312	453	38	9	1	3	-	4.523
25-34	301	26.935	18.862	934	137	18	13	4	47.204
35-44	22	2.422	39.272	19.814	868	71	10	6	62.485
45-54	-	49	1.681	33.149	18.223	614	58	25	53.799
55-64	-	-	38	1.356	27.211	13.889	423	29	42.946
65-74	-	-	-	49	1.172	17.282	6.455	164	25.122
75-84	-	-	-	-	36	615	5.295	1.186	7.132
85 e più	-	-	-	-	-	10	74	516	600
<b>Totale</b>	<b>1.030</b>	<b>32.718</b>	<b>60.306</b>	<b>55.340</b>	<b>47.656</b>	<b>32.500</b>	<b>12.331</b>	<b>1.930</b>	<b>243.811</b>
<b>SENZA FIGLI</b>									
Meno di 25	389	2.133	190	21	1	-	3	-	2.737
25-34	199	11.990	4.299	239	57	4	13	4	16.805
35-44	13	640	4.164	1.575	175	19	2	6	6.594
45-54	-	31	332	3.741	3.723	201	26	9	8.063
55-64	-	-	23	415	11.041	7.567	245	16	19.307
65-74	-	-	-	28	750	12.232	4.956	134	18.100
75-84	-	-	-	-	30	507	4.458	1.013	6.008
85 e più	-	-	-	-	-	8	65	464	537
<b>Totale</b>	<b>601</b>	<b>14.794</b>	<b>9.008</b>	<b>6.019</b>	<b>15.777</b>	<b>20.538</b>	<b>9.768</b>	<b>1.646</b>	<b>78.151</b>
<b>CON FIGLI</b>									
Meno di 25	318	1.179	263	17	8	1	-	-	1.786
25-34	102	14.945	14.563	695	80	14	-	-	30.399
35-44	9	1.782	35.108	18.239	693	52	8	-	55.891
45-54	-	18	1.349	29.408	14.500	413	32	16	45.736
55-64	-	-	15	941	16.170	6.322	178	13	23.639
65-74	-	-	-	21	422	5.050	1.499	30	7.022
75-84	-	-	-	-	6	108	837	173	1.124
85 e più	-	-	-	-	-	2	9	52	63
<b>Totale</b>	<b>429</b>	<b>17.924</b>	<b>51.298</b>	<b>49.321</b>	<b>31.879</b>	<b>11.962</b>	<b>2.563</b>	<b>284</b>	<b>165.660</b>
<b>DI CUI CON UN FIGLIO</b>									
Meno di 25	280	988	185	11	8	1	-	-	1.473
25-34	87	10.149	7.350	321	48	10	-	-	17.965
35-44	7	999	12.265	5.552	255	19	4	-	19.101
45-54	-	10	565	11.356	6.916	204	23	8	19.082
55-64	-	-	9	509	10.303	4.431	134	8	15.394
65-74	-	-	-	14	319	3.993	1.201	25	5.552
75-84	-	-	-	-	6	92	702	140	940
85 e più	-	-	-	-	-	2	7	45	54
<b>Totale</b>	<b>374</b>	<b>12.146</b>	<b>20.374</b>	<b>17.763</b>	<b>17.855</b>	<b>8.752</b>	<b>2.071</b>	<b>226</b>	<b>79.561</b>
<b>DI CUI CON 2 FIGLI</b>									
Meno di 25	34	176	69	4	-	-	-	-	283
25-34	13	4.268	6.127	285	18	2	-	-	10.713
35-44	2	646	18.718	9.784	319	23	2	-	29.494
45-54	-	7	611	14.279	5.932	146	6	6	20.987
55-64	-	-	5	365	4.757	1.506	32	5	6.670
65-74	-	-	-	5	82	867	247	3	1.204
75-84	-	-	-	-	-	15	115	24	154
85 e più	-	-	-	-	-	-	2	5	7
<b>Totale</b>	<b>49</b>	<b>5.097</b>	<b>25.530</b>	<b>24.722</b>	<b>11.108</b>	<b>2.559</b>	<b>404</b>	<b>43</b>	<b>69.512</b>

**Tavola 1.24 segue - Coppie per classe di età dei partner, presenza e numero di figli**

CLASSI DI ETÀ DELLA MOGLIE O CONVIVENTE	Classi di età del marito o convivente								Totale
	Meno di 25	25-34	35-44	45-54	55-64	65-74	75-84	85 e più	
DI CUI CON 3 O PIÙ FIGLI									
Meno di 25	4	15	9	2	-	-	-	-	30
25-34	2	528	1.086	89	14	2	-	-	1.721
35-44	-	137	4.125	2.903	119	10	2	-	7.296
45-54	-	1	173	3.773	1.652	63	3	2	5.667
55-64	-	-	1	67	1.110	385	12	-	1.575
65-74	-	-	-	2	21	190	51	2	266
75-84	-	-	-	-	-	1	20	9	30
85 e più	-	-	-	-	-	-	-	2	2
<b>Totale</b>	<b>6</b>	<b>681</b>	<b>5.394</b>	<b>6.836</b>	<b>2.916</b>	<b>651</b>	<b>88</b>	<b>15</b>	<b>16.587</b>
DI CUI CON ALMENO UN FIGLIO MINORENNE									
Meno di 25	318	1.179	263	16	7	1	-	-	1.784
25-34	102	14.944	14.553	683	77	14	-	-	30.373
35-44	8	1.768	34.236	15.219	550	38	6	-	51.825
45-54	-	11	1.160	13.931	3.281	95	8	1	18.487
55-64	-	-	8	162	860	103	3	-	1.136
65-74	-	-	-	5	2	8	3	-	18
75-84	-	-	-	-	-	-	-	-	-
85 e più	-	-	-	-	-	-	-	-	-
<b>Totale</b>	<b>428</b>	<b>17.902</b>	<b>50.220</b>	<b>30.016</b>	<b>4.777</b>	<b>259</b>	<b>20</b>	<b>1</b>	<b>103.623</b>

**Tavola 1.25 - Popolazione residente in convivenza per tipologia della convivenza, sesso e classe di età**

CLASSI DI ETÀ	Tipi di convivenza									Totale
	Istituti di istruzione	Istituti assistenziali			Istituti di cura	Istituti penitenziari	Convivenze ecclesiastiche	Alberghi, pensioni, locande e simili	Altre convivenze	
		Totale	Di cui							
			Ospizi, case di riposo per adulti inabili e anziani	Centri accoglienza immigrati						
<b>TOTALE</b>										
Meno di 25	2	28	1	9	-	4	12	2	193	241
25-34	10	99	11	58	-	95	92	-	259	555
35-44	7	140	31	43	3	67	135	2	47	401
45-54	17	235	107	31	2	55	186	3	8	506
55-64	54	350	279	3	7	16	438	2	3	870
65-74	51	707	653	3	9	1	601	-	3	1.372
75-84	53	1.386	1.349	2	3	1	811	1	3	2.258
85 e più	12	2.087	2.077	1	1	-	516	-	1	2.617
<b>Totale</b>	<b>206</b>	<b>5.032</b>	<b>4.508</b>	<b>150</b>	<b>25</b>	<b>239</b>	<b>2.791</b>	<b>10</b>	<b>517</b>	<b>8.820</b>
<b>MASCHI</b>										
Meno di 25	-	23	1	9	-	4	5	1	171	204
25-34	1	82	3	58	-	85	30	-	245	443
35-44	-	83	6	43	2	60	44	1	45	235
45-54	3	118	48	31	-	49	60	2	5	237
55-64	2	148	118	3	1	16	80	2	3	252
65-74	3	262	241	1	1	1	61	-	2	330
75-84	2	258	255	-	-	1	65	-	3	329
85 e più	1	263	262	1	-	-	35	-	1	300
<b>Totale</b>	<b>12</b>	<b>1.237</b>	<b>934</b>	<b>146</b>	<b>4</b>	<b>216</b>	<b>380</b>	<b>6</b>	<b>475</b>	<b>2.330</b>
<b>FEMMINE</b>										
Meno di 25	2	5	-	-	-	-	7	1	22	37
25-34	9	17	8	-	-	10	62	-	14	112
35-44	7	57	25	-	1	7	91	1	2	166
45-54	14	117	59	-	2	6	126	1	3	269
55-64	52	202	161	-	6	-	358	-	-	618
65-74	48	445	412	2	8	-	540	-	1	1.042
75-84	51	1.128	1.094	2	3	-	746	1	-	1.929
85 e più	11	1.824	1.815	-	1	-	481	-	-	2.317
<b>Totale</b>	<b>194</b>	<b>3.795</b>	<b>3.574</b>	<b>4</b>	<b>21</b>	<b>23</b>	<b>2.411</b>	<b>4</b>	<b>42</b>	<b>6.490</b>

**Tavola 1.26 - Popolazione residente in convivenza per tipologia della convivenza, sesso e motivo principale di permanenza in convivenza**

MOTIVI PRINCIPALI DI PERMANENZA IN CONVIVENZA	Tipi di convivenza				
	Istituti assistenziali				
	Istituti di istruzione	Di cui			Istituti di cura
		Totale	Ospizi, case di riposo per adulti inabili e anziani	Centri accoglienza immigrati	
<b>TOTALE</b>					
Responsabile o dirigente della convivenza	29	24	15	1	1
Addetto/a all'assistenza sanitaria	-	13	13	-	-
Addetto/a all'assistenza sociale o psicologica	4	7	2	1	-
Addetto/a ai servizi amministrativi o ordinari	3	6	5	1	-
Addetto/a ai servizi di manutenzione e di pulizia	-	3	2	1	-
Religioso/a	167	185	118	7	24
Detenuto/a con condanna definitiva	-	-	-	-	-
Assistito/a in un centro di accoglienza per immigrati	-	114	-	114	-
Ricoverato/a lungodegente in un istituto di cura	-	318	260	-	-
Assistito/a in istituto per anziani	-	4.083	4.082	-	-
Assistito/a in istituto per minori	-	5	-	-	-
Assistito/a in un centro di accoglienza	-	195	-	-	-
Altro	3	79	11	25	-
<b>Totale</b>	<b>206</b>	<b>5.032</b>	<b>4.508</b>	<b>150</b>	<b>25</b>

MOTIVI PRINCIPALI DI PERMANENZA IN CONVIVENZA	Tipi di convivenza				
	Istituti penitenziari	Convivenze ecclesiastiche	Alberghi, pensioni, locande e simili	Altre convivenze	Totale
<b>TOTALE</b>					
Responsabile o dirigente della convivenza	-	131	4	6	195
Addetto/a all'assistenza sanitaria	-	4	-	1	18
Addetto/a all'assistenza sociale o psicologica	-	4	-	-	15
Addetto/a ai servizi amministrativi o ordinari	-	12	3	1	25
Addetto/a ai servizi di manutenzione e di pulizia	-	2	-	3	8
Religioso/a	-	2.455	-	11	2.842
Detenuto/a con condanna definitiva	189	-	-	-	189
Assistito/a in un centro di accoglienza per immigrati	-	-	-	-	114
Ricoverato/a lungodegente in un istituto di cura	-	7	-	-	325
Assistito/a in istituto per anziani	-	53	-	-	4.136
Assistito/a in istituto per minori	-	-	-	-	5
Assistito/a in un centro di accoglienza	-	5	-	-	200
Altro	50	118	3	495	748
<b>Totale</b>	<b>239</b>	<b>2.791</b>	<b>10</b>	<b>517</b>	<b>8.820</b>



**Tavola 1.26 segue - Popolazione residente in convivenza per tipologia della convivenza, sesso e motivo principale di permanenza in convivenza**

MOTIVI PRINCIPALI DI PERMANENZA IN CONVIVENZA	Tipi di convivenza				Istituti di cura
	Istituti di istruzione	Istituti assistenziali			
		Totale	Di cui		
			Ospizi, case di riposo per adulti inabili e anziani	Centri accoglienza immigrati	
<b>MASCHI</b>					
Responsabile o dirigente della convivenza	1	7	4	1	1
Addetto all'assistenza sanitaria	-	1	1	-	-
Addetto all'assistenza sociale o psicologica	-	5	2	1	-
Addetto ai servizi amministrativi o ordinari	-	3	2	1	-
Addetto ai servizi di manutenzione e di pulizia	-	1	-	1	-
Religioso	11	15	12	3	3
Detenuto con condanna definitiva	-	-	-	-	-
Assistito in un centro di accoglienza per immigrati	-	114	-	114	-
Ricoverato lungodegente in un istituto di cura	-	126	86	-	-
Assistito in istituto per anziani	-	825	824	-	-
Assistito in istituto per minori	-	3	-	-	-
Assistito in altro centro di accoglienza	-	82	-	-	-
Altro	-	55	3	25	-
<b>Totale</b>	<b>12</b>	<b>1.237</b>	<b>934</b>	<b>146</b>	<b>4</b>

MOTIVI PRINCIPALI DI PERMANENZA IN CONVIVENZA	Tipi di convivenza				Totale
	Istituti penitenziari	Convivenze ecclesiastiche	Alberghi, pensioni, locande e simili	Altre convivenze	
<b>MASCHI</b>					
Responsabile o dirigente della convivenza	-	21	3	5	38
Addetto all'assistenza sanitaria	-	-	-	1	2
Addetto all'assistenza sociale o psicologica	-	-	-	-	5
Addetto ai servizi amministrativi o ordinari	-	-	2	1	6
Addetto ai servizi di manutenzione e di pulizia	-	1	-	-	2
Religioso	-	349	-	8	386
Detenuto con condanna definitiva	166	-	-	-	166
Assistito in un centro di accoglienza per immigrati	-	-	-	-	114
Ricoverato lungodegente in un istituto di cura	-	5	-	-	131
Assistito in istituto per anziani	-	-	-	-	825
Assistito in istituto per minori	-	-	-	-	3
Assistito in altro centro di accoglienza	-	2	-	-	84
Altro	50	2	1	460	568
<b>Totale</b>	<b>216</b>	<b>380</b>	<b>6</b>	<b>475</b>	<b>2.330</b>

**Tavola 1.26 segue - Popolazione residente in convivenza per tipologia della convivenza, sesso e motivo principale di permanenza in convivenza**

MOTIVI PRINCIPALI DI PERMANENZA IN CONVIVENZA	Tipi di convivenza				
	Istituti assistenziali				
	Istituti di istruzione	Di cui			Istituti di cura
		Totale	Ospizi, case di riposo per adulti inabili e anziani	Centri accoglienza immigrati	
<b>FEMMINE</b>					
Responsabile o dirigente della convivenza	28	17	11	-	-
Addetta all'assistenza sanitaria	-	12	12	-	-
Addetta all'assistenza sociale o psicologica	4	2	-	-	-
Addetta ai servizi amministrativi o ordinari	3	3	3	-	-
Addetta ai servizi di manutenzione e di pulizia	-	2	2	-	-
Religiosa	156	170	106	4	21
Detenuta con condanna definitiva	-	-	-	-	-
Assistita in un centro di accoglienza per immigrati	-	-	-	-	-
Ricoverata lungodegente in un istituto di cura	-	192	174	-	-
Assistita in istituto per anziani	-	3.258	3.258	-	-
Assistita in istituto per minori	-	2	-	-	-
Assistita in un centro di accoglienza	-	113	-	-	-
Altro	3	24	8	-	-
<b>Totale</b>	<b>194</b>	<b>3.795</b>	<b>3.574</b>	<b>4</b>	<b>21</b>

MOTIVI PRINCIPALI DI PERMANENZA IN CONVIVENZA	Tipi di convivenza				
	Istituti penitenziari	Convivenze ecclesastiche	Alberghi, pensioni, locande e simili	Altre convivenze	Totale
<b>FEMMINE</b>					
Responsabile o dirigente della convivenza	-	110	1	1	157
Addetta all'assistenza sanitaria	-	4	-	-	16
Addetta all'assistenza sociale o psicologica	-	4	-	-	10
Addetta ai servizi amministrativi o ordinari	-	12	1	-	19
Addetta ai servizi di manutenzione e di pulizia	-	1	-	3	6
Religiosa	-	2.106	-	3	2.456
Detenuta con condanna definitiva	23	-	-	-	23
Assistita in un centro di accoglienza per immigrati	-	-	-	-	-
Ricoverata lungodegente in un istituto di cura	-	2	-	-	194
Assistita in istituto per anziani	-	53	-	-	3.311
Assistita in istituto per minori	-	-	-	-	2
Assistita in un centro di accoglienza	-	3	-	-	116
Altro	-	116	2	35	180
<b>Totale</b>	<b>23</b>	<b>2.411</b>	<b>4</b>	<b>42</b>	<b>6.490</b>

**Tavola 1.27 - Componenti presenti in convivenza per tipologia della convivenza, sesso e motivo principale della permanenza/presenza in convivenza**

MOTIVI PRINCIPALI DI PERMANENZA IN CONVIVENZA	Tipi di convivenza				Istituti di cura
	Istituti di istruzione	Istituti assistenziali			
		Totale	Di cui		
			Ospizi, case di riposo per adulti inabili e anziani	Centri accoglienza immigrati	
TOTALE					
Responsabile o Dirigente della convivenza	29	24	15	1	1
Addetto/a ai servizi di assistenza (sanitaria, sociale, ecc.)	4	60	18	1	569
Addetto/a ad altri servizi	3	32	11	7	16
Religioso/a	161	183	115	6	26
Detenuto/a	-	2	-	-	-
Assistito/a in un centro di accoglienza per immigrati	-	141	-	139	-
Ricoverato/a lungodegente in un istituto di cura	-	434	330	-	3.025
Assistito/a in istituto per anziani	-	5.055	5.054	-	-
Assistito/a in istituto per minori	-	52	-	-	-
Collegiale	17	-	-	-	-
Passeggero/a di nave e componente l'equipaggio	-	-	-	-	-
Ospite di albergo	-	3	-	1	-
Altro	25	537	20	24	1
<b>Totale</b>	<b>239</b>	<b>6.523</b>	<b>5.563</b>	<b>179</b>	<b>3.638</b>

MOTIVI PRINCIPALI DI PERMANENZA IN CONVIVENZA	Tipi di convivenza				Totale
	Istituti penitenziari	Convivenze ecclesiastiche	Alberghi, pensioni, locande e simili	Altre convivenze	
TOTALE					
Responsabile o Dirigente della convivenza	-	129	4	5	192
Addetto/a ai servizi di assistenza (sanitaria, sociale, ecc.)	-	8	-	5	646
Addetto/a ad altri servizi	-	14	32	17	114
Religioso/a	-	2.377	1	11	2.759
Detenuto/a	452	-	-	1	455
Assistito/a in un centro di accoglienza per immigrati	-	6	-	-	147
Ricoverato/a lungodegente in un istituto di cura	-	87	-	6	3.552
Assistito/a in istituto per anziani	-	53	-	-	5.108
Assistito/a in istituto per minori	-	-	-	-	52
Collegiale	-	13	-	88	118
Passeggero/a di nave e componente l'equipaggio	-	-	-	-	-
Ospite di albergo	-	38	1.414	-	1.455
Altro	49	129	7	674	1.422
<b>Totale</b>	<b>501</b>	<b>2.854</b>	<b>1.458</b>	<b>807</b>	<b>16.020</b>

**Tavola 1.27 segue - Componenti presenti in convivenza per tipologia della convivenza, sesso e motivo principale della permanenza/presenza in convivenza**

MOTIVI PRINCIPALI DI PERMANENZA IN CONVIVENZA	Tipi di convivenza				Istituti di cura
	Istituti di istruzione	Istituti assistenziali			
		Totale	Di cui		
			Ospizi, case di riposo per adulti inabili e anziani	Centri accoglienza immigrati	
<b>MASCHI</b>					
Responsabile o Dirigente della convivenza	1	7	4	1	1
Addetto ai servizi di assistenza (sanitaria, sociale, ecc.)	-	34	4	1	197
Addetto ad altri servizi	-	19	3	7	4
Religioso	10	14	11	3	3
Detenuto	-	2	-	-	-
Assistito in un centro di accoglienza per immigrati	-	138	-	136	-
Ricoverato lungodegente in un istituto di cura	-	175	111	-	1.416
Assistito in istituto per anziani	-	1.078	1.077	-	-
Assistito in istituto per minori	-	27	-	-	-
Collegiale	6	-	-	-	-
Passeggero di nave e componente l'equipaggio	-	-	-	-	-
Ospite di albergo	-	1	-	1	-
Altro	-	350	8	24	1
<b>Totale</b>	<b>17</b>	<b>1.845</b>	<b>1.218</b>	<b>173</b>	<b>1.622</b>

MOTIVI PRINCIPALI DI PERMANENZA IN CONVIVENZA	Tipi di convivenza				Totale
	Istituti penitenziari	Convivenze ecclesiastiche	Alberghi, pensioni, locande e simili	Altre convivenze	
<b>MASCHI</b>					
Responsabile o Dirigente della convivenza	-	20	3	4	36
Addetto ai servizi di assistenza (sanitaria, sociale, ecc.)	-	-	-	3	234
Addetto ad altri servizi	-	1	25	10	59
Religioso	-	330	1	8	366
Detenuto	413	-	-	1	416
Assistito in un centro di accoglienza per immigrati	-	-	-	-	138
Ricoverato lungodegente in un istituto di cura	-	29	-	2	1.622
Assistito in istituto per anziani	-	-	-	-	1.078
Assistito in istituto per minori	-	-	-	-	27
Collegiale	-	12	-	81	99
Passeggero di nave e componente l'equipaggio	-	-	-	-	-
Ospite di albergo	-	-	1.004	-	1.005
Altro	49	6	2	556	964
<b>Totale</b>	<b>462</b>	<b>398</b>	<b>1.035</b>	<b>665</b>	<b>6.044</b>

**Tavola 1.27 segue - Componenti presenti in convivenza per tipologia della convivenza, sesso e motivo principale della permanenza/presenza in convivenza**

MOTIVI PRINCIPALI DI PERMANENZA IN CONVIVENZA	Tipi di convivenza				
	Istituti assistenziali				
	Istituti di istruzione	Di cui			Istituti di cura
		Totale	Ospizi, case di riposo per adulti inabili e anziani	Centri accoglienza immigrati	
<b>FEMMINE</b>					
Responsabile o Dirigente della convivenza	28	17	11	-	-
Addetta ai servizi di assistenza (sanitaria, sociale, ecc.)	4	26	14	-	372
Addetta ad altri servizi	3	13	8	-	12
Religiosa	151	169	104	3	23
Detenuta	-	-	-	-	-
Assistita in un centro di accoglienza per immigrati	-	3	-	3	-
Ricoverata lungodegente in un istituto di cura	-	259	219	-	1.609
Assistita in istituto per anziani	-	3.977	3.977	-	-
Assistita in istituto per minori	-	25	-	-	-
Collegiale	11	-	-	-	-
Passeggera di nave e componente l'equipaggio	-	-	-	-	-
Ospite di albergo	-	2	-	-	-
Altro	25	187	12	-	-
<b>Totale</b>	<b>222</b>	<b>4.678</b>	<b>4.345</b>	<b>6</b>	<b>2.016</b>

MOTIVI PRINCIPALI DI PERMANENZA IN CONVIVENZA	Tipi di convivenza				
	Istituti penitenziari	Convivenze ecclesiastiche	Alberghi, pensioni, locande e simili	Altre convivenze	Totale
<b>FEMMINE</b>					
Responsabile o Dirigente della convivenza	-	109	1	1	156
Addetta ai servizi di assistenza (sanitaria, sociale, ecc.)	-	8	-	2	412
Addetta ad altri servizi	-	13	7	7	55
Religiosa	-	2.047	-	3	2.393
Detenuta	39	-	-	-	39
Assistita in un centro di accoglienza per immigrati	-	6	-	-	9
Ricoverata lungodegente in un istituto di cura	-	58	-	4	1.930
Assistita in istituto per anziani	-	53	-	-	4.030
Assistita in istituto per minori	-	-	-	-	25
Collegiale	-	1	-	7	19
Passeggera di nave e componente l'equipaggio	-	-	-	-	-
Ospite di albergo	-	38	410	-	450
Altro	-	123	5	118	458
<b>Totale</b>	<b>39</b>	<b>2.456</b>	<b>423</b>	<b>142</b>	<b>9.976</b>

**Tavola 1.28 - Convivenze per numero di componenti presenti in convivenza, sesso e tipologia della convivenza**

TIPI DI CONVIVENZA	Da 1 a 15			Da 16 a 25			Da 26 a 50			Da 51 a 75		
	Convi- venze	Componenti		Convi- venze	Componenti		Convi- venze	Componenti		Convi- venze	Componenti	
		MF	M		MF	M		MF	M		MF	M
Istituti di istruzione	41	200	17	-	-	-	1	39	-	-	-	-
Istituti assistenziali	49	336	178	10	212	112	20	736	294	24	1.492	351
<i>di cui: Ospizi, case di riposo per adulti inabili ed anziani</i>	14	81	30	4	88	4	13	485	86	23	1.426	290
<i>Centri di accoglienza per immigrati</i>	2	16	13	1	24	24	1	34	34	-	-	-
Istituti di cura	2	27	14	-	-	-	3	118	53	1	64	29
Istituti penitenziari	-	-	-	-	-	-	-	-	-	-	-	-
Convivenze ecclesiastiche	153	777	186	21	421	88	25	872	98	3	210	2
Alberghi, pensioni, locande e simili	65	353	260	16	323	230	7	267	165	7	417	308
Navi mercantili	-	-	-	-	-	-	-	-	-	-	-	-
Altre convivenze	76	329	310	1	18	18	3	93	91	1	61	61
<b>Totale</b>	<b>386</b>	<b>2.022</b>	<b>965</b>	<b>48</b>	<b>974</b>	<b>448</b>	<b>59</b>	<b>2.125</b>	<b>701</b>	<b>36</b>	<b>2.244</b>	<b>751</b>

TIPI DI CONVIVENZA	Da 76 a 100			Oltre 100			TOTALE		
	Convi- venze	Componenti		Convi- venze	Componenti		Convi- venze	Componenti	
		MF	M		MF	M		MF	M
Istituti di istruzione	-	-	-	-	-	-	42	239	17
Istituti assistenziali	8	715	158	18	3.032	752	129	6.523	1.845
<i>di cui: Ospizi, case di riposo per adulti inabili ed anziani</i>	8	715	158	16	2.768	650	78	5.563	1.218
<i>Centri di accoglienza per immigrati</i>	-	-	-	1	105	102	5	179	173
Istituti di cura	2	188	95	12	3.241	1.431	20	3.638	1.622
Istituti penitenziari	-	-	-	1	501	462	1	501	462
Convivenze ecclesiastiche	1	82	-	4	492	24	207	2.854	398
Alberghi, pensioni, locande e simili	1	98	72	-	-	-	96	1.458	1.035
Navi mercantili	-	-	-	-	-	-	-	-	-
Altre convivenze	1	84	2	2	222	183	84	807	665
<b>Totale</b>	<b>13</b>	<b>1.167</b>	<b>327</b>	<b>37</b>	<b>7.488</b>	<b>2.852</b>	<b>579</b>	<b>16.020</b>	<b>6.044</b>

**Tavola 1.29 - Popolazione straniera residente per classe di età, sesso e area geografica di cittadinanza**

AREE GEOGRAFICHE DI CITTADINANZA	Classi di età								
	Meno di 5	5-9	10-14	15-19	20-24	25-29	30-34	35-39	40-44
<b>TOTALE</b>									
EUROPA	762	597	549	550	900	1.386	1.550	1.243	789
Unione europea 15	41	39	29	35	83	151	252	290	195
Paesi di nuova adesione all'Unione europea	18	11	15	24	42	119	95	66	39
Europa centro-orientale	702	544	500	488	764	1.091	1.169	849	532
Altri paesi europei	1	3	5	3	11	25	34	38	23
AFRICA	1.920	1.082	695	818	1.010	1.969	2.892	2.661	1.654
Africa settentrionale	1.330	785	522	617	727	1.095	1.436	1.312	808
Africa occidentale	561	280	152	191	264	812	1.371	1.300	815
Africa orientale	27	15	17	9	14	49	75	44	26
Africa centro-meridionale	2	2	4	1	5	13	10	5	5
ASIA	337	217	168	161	262	492	505	412	264
Asia occidentale	32	27	15	13	15	20	33	33	24
Asia centro-meridionale	230	137	104	103	172	355	317	261	158
Asia orientale	75	53	49	45	75	117	155	118	82
AMERICA	86	132	152	135	224	360	411	317	207
America settentrionale	3	8	3	4	8	8	16	19	13
America centro-meridionale	83	124	149	131	216	352	395	298	194
OCEANIA	-	1	-	-	1	2	3	7	1
APOLIDI	1	1	-	1	2	-	1	-	1
<b>TOTALE</b>	<b>3.106</b>	<b>2.030</b>	<b>1.564</b>	<b>1.665</b>	<b>2.399</b>	<b>4.209</b>	<b>5.362</b>	<b>4.640</b>	<b>2.916</b>

AREE GEOGRAFICHE DI CITTADINANZA	Classi di età							Totale	Di cui minorenni
	45-49	50-54	55-59	60-64	65-69	70-74	75 e più		
<b>TOTALE</b>									
EUROPA	561	352	231	209	139	115	151	10.084	2.212
Unione europea 15	132	99	76	65	36	40	48	1.611	125
Paesi di nuova adesione all'Unione europea	27	13	15	13	2	3	12	514	55
Europa centro-orientale	375	222	121	113	75	54	55	7.654	2.023
Altri paesi europei	27	18	19	18	26	18	36	305	9
AFRICA	782	303	119	91	56	54	73	16.179	4.158
Africa settentrionale	391	181	87	70	47	36	45	9.489	2.992
Africa occidentale	365	109	24	15	7	15	26	6.307	1.095
Africa orientale	22	12	6	5	2	2	2	327	62
Africa centro-meridionale	4	1	2	1	-	1	-	56	9
ASIA	157	75	29	11	12	11	10	3.123	815
Asia occidentale	14	9	6	-	2	2	1	246	84
Asia centro-meridionale	80	29	8	7	6	5	1	1.973	529
Asia orientale	63	37	15	4	4	4	8	904	202
AMERICA	121	75	42	13	18	18	17	2.328	446
America settentrionale	12	6	4	3	2	7	9	125	16
America centro-meridionale	109	69	38	10	16	11	8	2.203	430
OCEANIA	3	-	-	3	1	1	3	26	1
APOLIDI	-	-	1	-	-	-	-	8	3
<b>TOTALE</b>	<b>1.624</b>	<b>805</b>	<b>422</b>	<b>327</b>	<b>226</b>	<b>199</b>	<b>254</b>	<b>31.748</b>	<b>7.635</b>

**Tavola 1.29 segue - Popolazione straniera residente per classe di età, sesso e area geografica di cittadinanza**

AREE GEOGRAFICHE DI CITTADINANZA	Classi di età								
	Meno di 5	5-9	10-14	15-19	20-24	25-29	30-34	35-39	40-44
<b>MASCHI</b>									
EUROPA	424	303	277	278	420	644	781	633	417
Unione europea 15	24	19	12	10	29	45	73	80	79
Paesi di nuova adesione all'Unione europea	12	3	7	9	7	24	14	22	13
Europa centro-orientale	387	278	256	257	378	567	677	519	317
Altri paesi europei	1	3	2	2	6	8	17	12	8
AFRICA	928	550	382	460	492	1.122	2.076	2.112	1.331
Africa settentrionale	649	397	286	333	348	622	1.000	995	581
Africa occidentale	264	142	89	122	137	479	1.046	1.094	738
Africa orientale	14	9	6	5	5	13	26	21	9
Africa centro-meridionale	1	2	1	-	2	8	4	2	3
ASIA	153	118	82	87	159	296	308	268	173
Asia occidentale	11	16	8	3	6	7	17	21	18
Asia centro-meridionale	108	81	50	64	125	250	236	205	121
Asia orientale	34	21	24	20	28	39	55	42	34
AMERICA	47	65	64	64	61	82	104	92	54
America settentrionale	1	4	3	1	4	2	6	10	4
America centro-meridionale	46	61	61	63	57	80	98	82	50
OCEANIA	-	-	-	-	-	-	1	2	-
APOLIDI	-	1	-	-	2	-	1	-	-
<b>TOTALE</b>	<b>1.552</b>	<b>1.037</b>	<b>805</b>	<b>889</b>	<b>1.134</b>	<b>2.144</b>	<b>3.271</b>	<b>3.107</b>	<b>1.975</b>

AREE GEOGRAFICHE DI CITTADINANZA	Classi di età								Totale	Di cui minorenni
	45-49	50-54	55-59	60-64	65-69	70-74	75 e più			
<b>MASCHI</b>										
EUROPA	297	156	97	90	61	52	52	4.982	1.165	
Unione europea 15	57	46	32	25	16	16	11	574	59	
Paesi di nuova adesione all'Unione europea	8	2	2	3	1	1	1	129	25	
Europa centro-orientale	228	99	53	55	35	25	26	4.157	1.075	
Altri paesi europei	4	9	10	7	9	10	14	122	6	
AFRICA	645	234	77	47	22	29	49	10.556	2.122	
Africa settentrionale	302	137	57	32	16	15	28	5.798	1.529	
Africa occidentale	332	93	17	13	6	13	21	4.606	557	
Africa orientale	9	4	3	2	-	1	-	127	32	
Africa centro-meridionale	2	-	-	-	-	-	-	25	4	
ASIA	99	42	17	5	5	3	7	1.822	402	
Asia occidentale	12	5	5	-	1	-	1	131	38	
Asia centro-meridionale	62	19	7	3	3	1	1	1.336	271	
Asia orientale	25	18	5	2	1	2	5	355	93	
AMERICA	30	22	8	4	3	8	4	712	209	
America settentrionale	5	-	2	2	1	5	3	53	8	
America centro-meridionale	25	22	6	2	2	3	1	659	201	
OCEANIA	-	-	-	1	1	-	2	7	-	
APOLIDI	-	-	-	-	-	-	-	4	1	
<b>TOTALE</b>	<b>1.071</b>	<b>454</b>	<b>199</b>	<b>147</b>	<b>92</b>	<b>92</b>	<b>114</b>	<b>18.083</b>	<b>3.899</b>	



**Tavola 1.29 segue - Popolazione straniera residente per classe di età, sesso e area geografica di cittadinanza**

AREE GEOGRAFICHE DI CITTADINANZA	Classi di età								
	Meno di 5	5-9	10-14	15-19	20-24	25-29	30-34	35-39	40-44
FEMMINE									
EUROPA	338	294	272	272	480	742	769	610	372
Unione europea 15	17	20	17	25	54	106	179	210	116
Paesi di nuova adesione all'Unione europea	6	8	8	15	35	95	81	44	26
Europa centro-orientale	315	266	244	231	386	524	492	330	215
Altri paesi europei	-	-	3	1	5	17	17	26	15
AFRICA	992	532	313	358	518	847	816	549	323
Africa settentrionale	681	388	236	284	379	473	436	317	227
Africa occidentale	297	138	63	69	127	333	325	206	77
Africa orientale	13	6	11	4	9	36	49	23	17
Africa centro-meridionale	1	-	3	1	3	5	6	3	2
ASIA	184	99	86	74	103	196	197	144	91
Asia occidentale	21	11	7	10	9	13	16	12	6
Asia centro-meridionale	122	56	54	39	47	105	81	56	37
Asia orientale	41	32	25	25	47	78	100	76	48
AMERICA	39	67	88	71	163	278	307	225	153
America settentrionale	2	4	-	3	4	6	10	9	9
America centro-meridionale	37	63	88	68	159	272	297	216	144
OCEANIA	-	1	-	-	1	2	2	5	1
APOLIDI	1	-	-	1	-	-	-	-	1
<b>TOTALE</b>	<b>1.554</b>	<b>993</b>	<b>759</b>	<b>776</b>	<b>1.265</b>	<b>2.065</b>	<b>2.091</b>	<b>1.533</b>	<b>941</b>

AREE GEOGRAFICHE DI CITTADINANZA	Classi di età								Totale	Di cui minorenni
	45-49	50-54	55-59	60-64	65-69	70-74	75 e più			
FEMMINE										
EUROPA	264	196	134	119	78	63	99	5.102	1.047	
Unione europea 15	75	53	44	40	20	24	37	1.037	66	
Paesi di nuova adesione all'Unione europea	19	11	13	10	1	2	11	385	30	
Europa centro-orientale	147	123	68	58	40	29	29	3.497	948	
Altri paesi europei	23	9	9	11	17	8	22	183	3	
AFRICA	137	69	42	44	34	25	24	5.623	2.036	
Africa settentrionale	89	44	30	38	31	21	17	3.691	1.463	
Africa occidentale	33	16	7	2	1	2	5	1.701	538	
Africa orientale	13	8	3	3	2	1	2	200	30	
Africa centro-meridionale	2	1	2	1	-	1	-	31	5	
ASIA	58	33	12	6	7	8	3	1.301	413	
Asia occidentale	2	4	1	-	1	2	-	115	46	
Asia centro-meridionale	18	10	1	4	3	4	-	637	258	
Asia orientale	38	19	10	2	3	2	3	549	109	
AMERICA	91	53	34	9	15	10	13	1.616	237	
America settentrionale	7	6	2	1	1	2	6	72	8	
America centro-meridionale	84	47	32	8	14	8	7	1.544	229	
OCEANIA	3	-	-	2	-	1	1	19	1	
APOLIDI	-	-	1	-	-	-	-	4	2	
<b>TOTALE</b>	<b>553</b>	<b>351</b>	<b>223</b>	<b>180</b>	<b>134</b>	<b>107</b>	<b>140</b>	<b>13.665</b>	<b>3.736</b>	

**Tavola 1.30 - Popolazione straniera residente per stato civile, sesso e area geografica di cittadinanza**

AREE GEOGRAFICHE DI CITTADINANZA	Stato civile					Totale
	Cellibi/Nubili	Coniugati/e	Separati/e legalmente	Divorziati/e	Vedovi/e	
TOTALE						
EUROPA	4.187	5.319	111	214	253	10.084
Unione europea 15	532	906	45	65	63	1.611
Paesi di nuova adesione all'Unione europea	161	303	10	19	21	514
Europa centro-orientale	3.423	3.925	52	118	136	7.654
Altri paesi europei	71	185	4	12	33	305
AFRICA	7.345	8.538	65	103	128	16.179
Africa settentrionale	4.768	4.525	32	63	101	9.489
Africa occidentale	2.383	3.845	28	34	17	6.307
Africa orientale	164	145	4	5	9	327
Africa centro-meridionale	30	23	1	1	1	56
ASIA	1.474	1.587	12	20	30	3.123
Asia occidentale	120	118	3	1	4	246
Asia centro-meridionale	963	988	1	7	14	1.973
Asia orientale	391	481	8	12	12	904
AMERICA	1.076	1.084	66	66	36	2.328
America settentrionale	44	67	4	5	5	125
America centro-meridionale	1.032	1.017	62	61	31	2.203
OCEANIA	10	15	-	-	1	26
APOLIDI	6	1	-	1	-	8
<b>TOTALE</b>	<b>14.098</b>	<b>16.544</b>	<b>254</b>	<b>404</b>	<b>448</b>	<b>31.748</b>

**Tavola 1.30 segue - Popolazione straniera residente per stato civile, sesso e area geografica di cittadinanza**

AREE GEOGRAFICHE DI CITTADINANZA	Stato civile					Totale
	Celibi/Nubili	Coniugati/e	Separati/e legalmente	Divorziati/e	Vedovi/e	
<b>MASCHI</b>						
EUROPA	2.353	2.505	32	59	33	4.982
Unione europea 15	220	308	15	22	9	574
Paesi di nuova adesione all'Unione europea	55	71	-	2	1	129
Europa centro-orientale	2.041	2.054	16	31	15	4.157
Altri paesi europei	37	72	1	4	8	122
AFRICA	4.724	5.727	42	44	19	10.556
Africa settentrionale	3.031	2.714	20	23	10	5.798
Africa occidentale	1.612	2.949	18	18	9	4.606
Africa orientale	65	56	3	3	-	127
Africa centro-meridionale	16	8	1	-	-	25
ASIA	910	892	3	7	10	1.822
Asia occidentale	63	63	3	1	1	131
Asia centro-meridionale	668	660	-	3	5	1.336
Asia orientale	179	169	-	3	4	355
AMERICA	420	274	12	5	1	712
America settentrionale	22	28	1	1	1	53
America centro-meridionale	398	246	11	4	-	659
OCEANIA	4	3	-	-	-	7
APOLIDI	4	-	-	-	-	4
<b>TOTALE</b>	<b>8.415</b>	<b>9.401</b>	<b>89</b>	<b>115</b>	<b>63</b>	<b>18.083</b>
<b>FEMMINE</b>						
EUROPA	1.834	2.814	79	155	220	5.102
Unione europea 15	312	598	30	43	54	1.037
Paesi di nuova adesione all'Unione europea	106	232	10	17	20	385
Europa centro-orientale	1.382	1.871	36	87	121	3.497
Altri paesi europei	34	113	3	8	25	183
AFRICA	2.621	2.811	23	59	109	5.623
Africa settentrionale	1.737	1.811	12	40	91	3.691
Africa occidentale	771	896	10	16	8	1.701
Africa orientale	99	89	1	2	9	200
Africa centro-meridionale	14	15	-	1	1	31
ASIA	564	695	9	13	20	1.301
Asia occidentale	57	55	-	-	3	115
Asia centro-meridionale	295	328	1	4	9	637
Asia orientale	212	312	8	9	8	549
AMERICA	656	810	54	61	35	1.616
America settentrionale	22	39	3	4	4	72
America centro-meridionale	634	771	51	57	31	1.544
OCEANIA	6	12	-	-	1	19
APOLIDI	2	1	-	1	-	4
<b>TOTALE</b>	<b>5.683</b>	<b>7.143</b>	<b>165</b>	<b>289</b>	<b>385</b>	<b>13.665</b>

**Tavola 1.31 - Popolazione straniera residente in età di 6 anni e più per grado di istruzione, sesso e classe di età**

CLASSI DI ETÀ	Laurea	Diploma universitario o terziario di tipo non universitario	Diploma di scuola secondaria superiore	Licenza di scuola media inferiore o di avviamento professionale	Licenza di scuola elementare	Alfabeti privi di titoli di studio	Analfabeti	Totale
<b>TOTALE</b>								
6-10	-	-	-	-	97	1.786	13	1.896
11-14	-	-	-	161	926	165	4	1.256
15-19	-	-	177	1.090	263	112	23	1.665
20-24	49	52	638	1.138	266	200	56	2.399
25-29	283	109	1.163	1.712	481	330	131	4.209
30-34	403	131	1.458	2.027	671	497	175	5.362
35-39	383	150	1.164	1.544	634	508	257	4.640
40-44	247	80	651	884	452	404	198	2.916
45-49	139	41	360	501	251	222	110	1.624
50-54	91	23	179	233	129	86	64	805
55-59	47	20	98	107	68	42	40	422
60-64	43	13	46	90	59	37	39	327
65-69	19	-	41	45	53	35	33	226
70-74	11	7	43	41	58	20	19	199
75 e più	21	6	44	71	66	25	21	254
<b>Totale</b>	<b>1.736</b>	<b>632</b>	<b>6.062</b>	<b>9.644</b>	<b>4.474</b>	<b>4.469</b>	<b>1.183</b>	<b>28.200</b>
<b>MASCHI</b>								
6-10	-	-	-	-	54	920	8	982
11-14	-	-	-	86	487	75	1	649
15-19	-	-	85	584	153	57	10	889
20-24	10	14	270	584	143	98	15	1.134
25-29	112	48	518	937	269	197	63	2.144
30-34	181	63	802	1.313	452	362	98	3.271
35-39	219	75	683	1.113	463	400	154	3.107
40-44	143	40	395	623	332	330	112	1.975
45-49	80	17	204	337	183	182	68	1.071
50-54	44	10	91	137	82	58	32	454
55-59	27	9	46	53	22	22	20	199
60-64	28	7	18	29	33	19	13	147
65-69	13	-	23	19	19	14	4	92
70-74	8	5	23	21	21	9	5	92
75 e più	17	2	20	38	26	7	4	114
<b>Totale</b>	<b>882</b>	<b>290</b>	<b>3.178</b>	<b>5.874</b>	<b>2.739</b>	<b>2.750</b>	<b>607</b>	<b>16.320</b>
<b>FEMMINE</b>								
6-10	-	-	-	-	43	866	5	914
11-14	-	-	-	75	439	90	3	607
15-19	-	-	92	506	110	55	13	776
20-24	39	38	368	554	123	102	41	1.265
25-29	171	61	645	775	212	133	68	2.065
30-34	222	68	656	714	219	135	77	2.091
35-39	164	75	481	431	171	108	103	1.533
40-44	104	40	256	261	120	74	86	941
45-49	59	24	156	164	68	40	42	553
50-54	47	13	88	96	47	28	32	351
55-59	20	11	52	54	46	20	20	223
60-64	15	6	28	61	26	18	26	180
65-69	6	-	18	26	34	21	29	134
70-74	3	2	20	20	37	11	14	107
75 e più	4	4	24	33	40	18	17	140
<b>Totale</b>	<b>854</b>	<b>342</b>	<b>2.884</b>	<b>3.770</b>	<b>1.735</b>	<b>1.719</b>	<b>576</b>	<b>11.880</b>

**Tavola 1.32 - Popolazione straniera residente in età di 6 anni e più per grado di istruzione, sesso e area geografica di cittadinanza**

AREE GEOGRAFICHE DI CITTADINANZA	Laurea	Diploma universitario o terziario di tipo non universitario	Diploma di scuola secondaria superiore	Licenza di scuola media inferiore o di avviamento professionale	Licenza di scuola elementare	Alfabeti privi di titoli di studio	Analfabeti	Totale
TOTALE								
EUROPA	869	302	2.890	3.065	1.052	947	74	9.199
Unione europea 15	336	168	536	350	112	56	5	1.563
Paesi di nuova adesione all'Unione europea	58	14	223	153	28	13	2	491
Europa centro-orientale	433	105	2.004	2.470	894	868	67	6.841
Altri paesi europei	42	15	127	92	18	10	-	304
AFRICA	449	179	2.088	4.634	2.763	2.896	1.000	14.009
Africa settentrionale	262	122	1.218	2.622	1.548	1.564	647	7.983
Africa occidentale	169	50	754	1.909	1.168	1.284	343	5.677
Africa orientale	13	5	90	92	41	46	9	296
Africa centro-meridionale	5	2	26	11	6	2	1	53
ASIA	179	69	413	1.169	412	396	101	2.739
Asia occidentale	47	8	46	58	20	28	4	211
Asia centro-meridionale	60	23	230	751	293	281	76	1.714
Asia orientale	72	38	137	360	99	87	21	814
AMERICA	232	80	665	764	245	228	8	2.222
America settentrionale	52	11	29	14	7	7	-	120
America centro-meridionale	180	69	636	750	238	221	8	2.102
OCEANIA	6	2	5	9	2	1	-	25
APOLIDI	1	-	1	3	-	1	-	6
<b>TOTALE</b>	<b>1.736</b>	<b>632</b>	<b>6.062</b>	<b>9.644</b>	<b>4.474</b>	<b>4.469</b>	<b>1.183</b>	<b>28.200</b>
MASCHI								
EUROPA	371	106	1.338	1.645	539	480	27	4.506
Unione europea 15	150	56	166	114	37	22	1	546
Paesi di nuova adesione all'Unione europea	15	3	47	34	10	5	2	116
Europa centro-orientale	181	39	1.073	1.472	484	450	24	3.723
Altri paesi europei	25	8	52	25	8	3	-	121
AFRICA	328	129	1.430	3.268	1.890	1.928	528	9.501
Africa settentrionale	183	89	843	1.787	983	920	266	5.071
Africa occidentale	130	37	542	1.441	895	991	261	4.297
Africa orientale	11	1	36	35	10	16	1	110
Africa centro-meridionale	4	2	9	5	2	1	-	23
ASIA	102	32	228	750	230	255	48	1.645
Asia occidentale	32	5	27	27	9	18	1	119
Asia centro-meridionale	44	18	155	572	184	196	42	1.211
Asia orientale	26	9	46	151	37	41	5	315
AMERICA	79	22	180	207	79	87	4	658
America settentrionale	21	3	15	5	4	3	-	51
America centro-meridionale	58	19	165	202	75	84	4	607
OCEANIA	2	1	1	2	1	-	-	7
APOLIDI	-	-	1	2	-	-	-	3
<b>TOTALE</b>	<b>882</b>	<b>290</b>	<b>3.178</b>	<b>5.874</b>	<b>2.739</b>	<b>2.750</b>	<b>607</b>	<b>16.320</b>
FEMMINE								
EUROPA	498	196	1.552	1.420	513	467	47	4.693
Unione europea 15	186	112	370	236	75	34	4	1.017
Paesi di nuova adesione all'Unione europea	43	11	176	119	18	8	-	375
Europa centro-orientale	252	66	931	998	410	418	43	3.118
Altri paesi europei	17	7	75	67	10	7	-	183
AFRICA	121	50	658	1.366	873	968	472	4.508
Africa settentrionale	79	33	375	835	565	644	381	2.912
Africa occidentale	39	13	212	468	273	293	82	1.380
Africa orientale	2	4	54	57	31	30	8	186
Africa centro-meridionale	1	-	17	6	4	1	1	30
ASIA	77	37	185	419	182	141	53	1.094
Asia occidentale	15	3	19	31	11	10	3	92
Asia centro-meridionale	16	5	75	179	109	85	34	503
Asia orientale	46	29	91	209	62	46	16	499
AMERICA	153	58	485	557	166	141	4	1.564
America settentrionale	31	8	14	9	3	4	-	69
America centro-meridionale	122	50	471	548	163	137	4	1.495
OCEANIA	4	1	4	7	1	1	-	18
APOLIDI	1	-	-	1	-	1	-	3
<b>TOTALE</b>	<b>854</b>	<b>342</b>	<b>2.884</b>	<b>3.770</b>	<b>1.735</b>	<b>1.719</b>	<b>576</b>	<b>11.880</b>

**Tavola 1.33 - Popolazione straniera residente occupata per classe di età, sesso e area geografica di cittadinanza**

AREE GEOGRAFICHE DI CITTADINANZA	Classi di età									Totale
	15-19	20-24	25-29	30-34	35-44	45-54	55-64	65-74	75 e più	
<b>TOTALE</b>										
EUROPA	175	553	922	1.069	1.414	560	128	21	8	4.850
Unione europea 15	12	57	100	181	322	148	57	2	1	880
Paesi di nuova adesione all'Unione europea	5	25	78	44	65	18	9	-	-	244
Europa centro-orientale	158	464	728	818	989	374	48	10	7	3.596
Altri paesi europei	-	7	16	26	38	20	14	9	-	130
AFRICA	310	569	1.292	2.211	3.525	875	94	31	40	8.947
Africa settentrionale	220	380	670	1.025	1.588	426	58	14	21	4.402
Africa occidentale	87	177	582	1.124	1.880	422	31	17	19	4.339
Africa orientale	3	9	32	56	50	25	5	-	-	180
Africa centro-meridionale	-	3	8	6	7	2	-	-	-	26
ASIA	54	182	339	351	485	159	17	-	4	1.591
Asia occidentale	-	7	7	21	40	16	3	-	-	94
Asia centro-meridionale	45	128	259	236	323	79	7	-	-	1.077
Asia orientale	9	47	73	94	122	64	7	-	4	420
AMERICA	37	123	211	244	347	132	26	8	2	1.130
America settentrionale	-	3	7	11	25	10	3	3	1	63
America centro-meridionale	37	120	204	233	322	122	23	5	1	1.067
OCEANIA	-	1	2	2	5	1	-	-	-	11
APOLIDI	1	-	-	-	1	-	-	-	-	2
<b>TOTALE</b>	<b>577</b>	<b>1.428</b>	<b>2.766</b>	<b>3.877</b>	<b>5.777</b>	<b>1.727</b>	<b>265</b>	<b>60</b>	<b>54</b>	<b>16.531</b>
<b>MASCHI</b>										
EUROPA	109	353	590	722	965	392	88	17	7	3.243
Unione europea 15	4	19	37	68	142	91	35	2	-	398
Paesi di nuova adesione all'Unione europea	3	7	20	14	35	9	4	-	-	92
Europa centro-orientale	102	323	526	624	769	281	37	7	7	2.676
Altri paesi europei	-	4	7	16	19	11	12	8	-	77
AFRICA	230	414	1.019	1.920	3.205	812	80	30	38	7.748
Africa settentrionale	158	292	565	923	1.468	404	50	14	19	3.893
Africa occidentale	70	116	436	968	1.706	394	26	16	19	3.751
Africa orientale	2	4	13	26	26	12	4	-	-	87
Africa centro-meridionale	-	2	5	3	5	2	-	-	-	17
ASIA	31	147	277	285	415	128	14	-	3	1.300
Asia occidentale	-	5	5	14	38	15	3	-	-	80
Asia centro-meridionale	29	118	238	222	311	75	7	-	-	1.000
Asia orientale	2	24	34	49	66	38	4	-	3	220
AMERICA	24	42	67	93	136	43	9	6	-	420
America settentrionale	-	1	2	5	13	4	2	3	-	30
America centro-meridionale	24	41	65	88	123	39	7	3	-	390
OCEANIA	-	-	-	1	2	-	-	-	-	3
APOLIDI	-	-	-	-	-	-	-	-	-	-
<b>TOTALE</b>	<b>394</b>	<b>956</b>	<b>1.953</b>	<b>3.021</b>	<b>4.723</b>	<b>1.375</b>	<b>191</b>	<b>53</b>	<b>48</b>	<b>12.714</b>
<b>FEMMINE</b>										
EUROPA	66	200	332	347	449	168	40	4	1	1.607
Unione europea 15	8	38	63	113	180	57	22	-	1	482
Paesi di nuova adesione all'Unione europea	2	18	58	30	30	9	5	-	-	152
Europa centro-orientale	56	141	202	194	220	93	11	3	-	920
Altri paesi europei	-	3	9	10	19	9	2	1	-	53
AFRICA	80	155	273	291	320	63	14	1	2	1.199
Africa settentrionale	62	88	105	102	120	22	8	-	2	509
Africa occidentale	17	61	146	156	174	28	5	1	-	588
Africa orientale	1	5	19	30	24	13	1	-	-	93
Africa centro-meridionale	-	1	3	3	2	-	-	-	-	9
ASIA	23	35	62	66	70	31	3	-	1	291
Asia occidentale	-	2	2	7	2	1	-	-	-	14
Asia centro-meridionale	16	10	21	14	12	4	-	-	-	77
Asia orientale	7	23	39	45	56	26	3	-	1	200
AMERICA	13	81	144	151	211	89	17	2	2	710
America settentrionale	-	2	5	6	12	6	1	-	1	33
America centro-meridionale	13	79	139	145	199	83	16	2	1	677
OCEANIA	-	1	2	1	3	1	-	-	-	8
APOLIDI	1	-	-	-	1	-	-	-	-	2
<b>TOTALE</b>	<b>183</b>	<b>472</b>	<b>813</b>	<b>856</b>	<b>1.054</b>	<b>352</b>	<b>74</b>	<b>7</b>	<b>6</b>	<b>3.817</b>

**Tavola 1.34 - Famiglie con almeno uno straniero residente per numero di componenti della famiglia e numero di stranieri**

NUMERO DI STRANIERI	Numero di componenti						Totale
	1 persona	2 persone	3 persone	4 persone	5 persone	6 o più persone	
1 persona	4.342	1.445	1.121	740	227	58	7.933
2 persone	-	1.701	140	119	55	20	2.035
3 persone	-	-	1.574	47	24	10	1.655
4 persone	-	-	-	1.483	16	7	1.506
5 persone	-	-	-	-	905	14	919
6 o più persone	-	-	-	-	-	594	594
<b>Totale</b>	<b>4.342</b>	<b>3.146</b>	<b>2.835</b>	<b>2.389</b>	<b>1.227</b>	<b>703</b>	<b>14.642</b>

**Tavola 1.35 - Nuclei familiari con almeno uno straniero per area geografica di cittadinanza dei componenti**

AREE GEOGRAFICHE DI CITTADINANZA	Nuclei familiari per cittadinanza dei componenti							Totale
	Coppie miste			Coppie straniere			Monogenitore straniero	
	Lui italiano-lei straniera	Lui straniero-lei italiana	Totale	Cittadinanza omogenea	Cittadinanza eterogenea	Totale		
EUROPA	1.371	417	1.788	1.501	85	1.586	360	3.734
Unione europea 15	562	227	789	78	26	104	77	970
Paesi di nuova adesione all'Unione europea	218	13	231	27	3	30	25	286
Europa centro-orientale	499	130	629	1.376	52	1.428	244	2.301
Altri paesi europei	92	47	139	20	4	24	14	177
AFRICA	221	270	491	2.422	87	2.509	272	3.272
Africa settentrionale	87	205	292	1.634	38	1.672	178	2.142
Africa occidentale	85	50	135	748	45	793	80	1.008
Africa orientale	39	13	52	37	2	39	12	103
Africa centro-meridionale	10	2	12	3	2	5	2	19
ASIA	213	35	248	473	12	485	44	777
Asia occidentale	10	18	28	39	4	43	3	74
Asia centro-meridionale	22	12	34	296	5	301	21	356
Asia orientale	181	5	186	138	3	141	20	347
AMERICA	647	98	745	160	21	181	139	1.065
America settentrionale	35	21	56	4	3	7	6	69
America centro-meridionale	612	77	689	156	18	174	133	996
OCEANIA	13	1	14	1	1	2	-	16
APOLIDI	-	-	-	-	-	-	2	2
<b>TOTALE</b>	<b>2.465</b>	<b>821</b>	<b>3.286</b>	<b>4.557</b>	<b>206</b>	<b>4.763</b>	<b>817</b>	<b>8.866</b>



**Tavola 1.36 - Edifici e complessi di edifici utilizzati e non utilizzati per tipologia**

TIPOLOGIA	Edifici	Complessi di edifici
UTILIZZATI	180.134	978
Ad uso abitativo	167.802	-
Alberghi, uffici, commercio e industria, comunicazioni e trasporti	7.507	537
Altre tipologie	4.825	441
NON UTILIZZATI	7.234	81
<b>TOTALE</b>	<b>187.368</b>	<b>1.059</b>

**Tavola 1.37 - Edifici ad uso abitativo per stato di conservazione, tipo di materiale usato per la struttura portante ed epoca di costruzione**

EPOCA DI COSTRUZIONE	Stato di conservazione				Totale
	Ottimo	Buono	Mediocre	Pessimo	
<b>TOTALE</b>					
Prima del 1919	5.346	14.032	9.600	1.644	30.622
Dal 1919 al 1945	2.202	6.698	3.864	495	13.259
Dal 1946 al 1961	4.982	12.597	4.429	277	22.285
Dal 1962 al 1971	9.398	20.707	4.299	145	34.549
Dal 1972 al 1981	12.295	17.873	1.943	43	32.154
Dal 1982 al 1991	10.022	7.468	426	10	17.926
Dopo il 1991	13.950	2.873	176	8	17.007
<b>Totale</b>	<b>58.195</b>	<b>82.248</b>	<b>24.737</b>	<b>2.622</b>	<b>167.802</b>
<b>MURATURA PORTANTE</b>					
Prima del 1919	4.773	12.561	8.717	1.522	27.573
Dal 1919 al 1945	1.563	4.796	3.060	390	9.809
Dal 1946 al 1961	2.374	6.321	2.606	172	11.473
Dal 1962 al 1971	2.851	7.198	1.843	73	11.965
Dal 1972 al 1981	2.620	4.963	690	23	8.296
Dal 1982 al 1991	1.768	1.834	133	5	3.740
Dopo il 1991	2.299	784	35	-	3.118
<b>Totale</b>	<b>18.248</b>	<b>38.457</b>	<b>17.084</b>	<b>2.185</b>	<b>75.974</b>
<b>CALCESTRUZZO ARMATO</b>					
Prima del 1919	-	-	-	-	-
Dal 1919 al 1945	356	981	379	38	1.754
Dal 1946 al 1961	1.775	4.028	1.111	75	6.989
Dal 1962 al 1971	4.680	9.190	1.661	49	15.580
Dal 1972 al 1981	6.935	8.740	825	10	16.510
Dal 1982 al 1991	5.996	3.990	191	2	10.179
Dopo il 1991	8.278	1.388	89	1	9.756
<b>Totale</b>	<b>28.020</b>	<b>28.317</b>	<b>4.256</b>	<b>175</b>	<b>60.768</b>
<b>ALTRO</b>					
Prima del 1919	573	1.471	883	122	3.049
Dal 1919 al 1945	283	921	425	67	1.696
Dal 1946 al 1961	833	2.248	712	30	3.823
Dal 1962 al 1971	1.867	4.319	795	23	7.004
Dal 1972 al 1981	2.740	4.170	428	10	7.348
Dal 1982 al 1991	2.258	1.644	102	3	4.007
Dopo il 1991	3.373	701	52	7	4.133
<b>Totale</b>	<b>11.927</b>	<b>15.474</b>	<b>3.397</b>	<b>262</b>	<b>31.060</b>

**Tavola 1.38 - Abitazioni per tipologia di edificio e stato di occupazione; altri tipi di alloggio, convivenze e popolazione residente per tipologia di edificio**

STATO DI OCCUPAZIONE DELL'ABITAZIONE ALTRI TIPI DI ALLOGGIO CONVIVENZE POPOLAZIONE RESIDENTE	In edifici ad uso abitativo				Totale	In edifici non ad uso abitativo e in complessi di edifici	Senza edificio o complesso di edifici	Totale
	Con un interno	Con due interni	Con tre o più interni					
			Totale	Di cui con più di dieci interni				
ABITAZIONI OCCUPATE	49.663	81.110	246.189	92.658	376.962	220	69	377.251
Da almeno una persona residente	49.131	80.701	243.663	91.512	373.495	219	66	373.780
Solo da persone non residenti	532	409	2.526	1.146	3.467	1	3	3.471
ABITAZIONI NON OCCUPATE	14.580	13.447	59.852	20.375	87.879	7	7	87.893
ALTRI TIPI DI ALLOGGIO	28	34	146	63	208	2	221	431
CONVIVENZE	74	33	51	13	158	421	-	579
POPOLAZIONE RESIDENTE	134.764	214.004	615.288	224.336	964.056	7.968	1.105	973.129

**Tavola 1.39 - Abitazioni in totale ed occupate da persone residenti in edifici ad uso abitativo per epoca di costruzione e numero di abitazioni dell'edificio**

NUMERO DI ABITAZIONI NELL'EDIFICIO	Epoca di costruzione							Totale
	Prima del 1919	Dal 1919 al 1945	Dal 1946 al 1961	Dal 1962 al 1971	Dal 1972 al 1981	Dal 1982 al 1991	Dopo il 1991	
<b>ABITAZIONI IN EDIFICI AD USO ABITATIVO</b>								
1	15.962	6.439	8.795	12.613	12.999	7.759	7.384	71.951
2	14.838	7.060	15.002	23.800	19.194	9.220	7.560	96.674
3 o 4	15.406	7.422	12.599	20.809	16.689	8.803	9.036	90.764
Da 5 a 8	11.728	4.545	8.991	13.859	16.147	10.074	11.614	76.958
Da 9 a 15	5.475	2.256	5.286	10.205	15.245	9.491	9.748	57.706
16 e più	2.495	1.930	6.120	15.731	16.994	13.708	13.810	70.788
<b>Totale</b>	<b>65.904</b>	<b>29.652</b>	<b>56.793</b>	<b>97.017</b>	<b>97.268</b>	<b>59.055</b>	<b>59.152</b>	<b>464.841</b>
<i>di cui non occupate</i>	15.836	6.950	8.439	14.635	20.432	10.462	11.125	87.879
<b>ABITAZIONI OCCUPATE DA PERSONE RESIDENTI IN EDIFICI AD USO ABITATIVO</b>								
1	10.616	4.508	7.176	10.494	10.518	6.429	6.262	56.003
2	11.424	5.679	13.255	21.179	16.560	8.140	6.441	82.678
3 o 4	11.648	5.691	10.274	17.298	13.165	7.350	7.519	72.945
Da 5 a 8	9.264	3.537	7.424	10.875	11.046	7.965	9.007	59.118
Da 9 a 15	4.429	1.715	4.540	8.526	11.783	7.576	7.508	46.077
16 e più	1.885	1.319	5.285	13.333	13.236	10.689	10.927	56.674
<b>Totale</b>	<b>49.266</b>	<b>22.449</b>	<b>47.954</b>	<b>81.705</b>	<b>76.308</b>	<b>48.149</b>	<b>47.664</b>	<b>373.495</b>

**Tavola 1.40 - Abitazioni occupate da persone residenti per numero di occupanti, stanze, famiglie e componenti per titolo di godimento e numero di stanze**

NUMERO DI STANZE	Numero di occupanti						Totale				
	1	2	3	4	5	6 o più		Abitazioni	Stanze	Famiglie	Componenti
						Abitazioni	Occupanti				
<b>TOTALE</b>											
1	4.181	1.260	381	135	27	8	50	5.992	5.992	6.034	8.569
2	17.905	9.398	4.100	2.145	408	101	652	34.057	68.114	34.249	60.273
3	24.023	23.207	16.069	10.702	2.186	457	2.893	76.644	229.932	77.039	175.275
4	25.455	37.809	35.239	27.356	5.598	1.102	6.965	132.559	530.236	133.007	351.169
5	11.542	20.839	22.545	21.967	5.727	1.142	7.220	83.762	418.810	84.038	244.578
6 e più	5.534	9.498	10.365	10.831	3.556	982	6.275	40.766	280.703	40.940	123.004
<b>Totale</b>	<b>88.640</b>	<b>102.011</b>	<b>88.699</b>	<b>73.136</b>	<b>17.502</b>	<b>3.792</b>	<b>24.055</b>	<b>373.780</b>	<b>1.533.787</b>	<b>375.307</b>	<b>962.868</b>
<b>PROPRIETÀ</b>											
1	1.561	579	158	51	5	-	-	2.354	2.354	2.363	3.422
2	8.780	5.549	2.372	1.238	180	27	173	18.146	36.292	18.186	33.019
3	14.479	16.013	11.220	7.419	1.343	221	1.373	50.695	152.085	50.819	117.929
4	18.275	29.475	27.533	21.536	4.116	679	4.246	101.614	406.456	101.801	270.794
5	9.149	17.822	19.343	18.995	4.859	909	5.737	71.077	355.385	71.217	208.834
6 e più	4.478	8.466	9.316	9.813	3.197	847	5.386	36.117	249.123	36.231	109.981
<b>Totale</b>	<b>56.722</b>	<b>77.904</b>	<b>69.942</b>	<b>59.052</b>	<b>13.700</b>	<b>2.683</b>	<b>16.915</b>	<b>280.003</b>	<b>1.201.695</b>	<b>280.617</b>	<b>743.979</b>
<b>AFFITTO</b>											
1	1.894	540	180	73	20	8	50	2.715	2.715	2.741	3.956
2	6.972	2.970	1.307	649	202	67	436	12.167	24.334	12.305	20.875
3	6.868	5.473	3.407	2.208	663	210	1.360	18.829	56.487	19.078	41.542
4	4.720	5.874	5.195	3.722	1.101	352	2.282	20.964	83.856	21.177	54.728
5	1.213	1.711	1.839	1.586	554	186	1.191	7.089	35.445	7.208	20.457
6 e più	311	484	572	516	224	82	552	2.189	14.590	2.221	6.731
<b>Totale</b>	<b>21.978</b>	<b>17.052</b>	<b>12.500</b>	<b>8.754</b>	<b>2.764</b>	<b>905</b>	<b>5.871</b>	<b>63.953</b>	<b>217.427</b>	<b>64.730</b>	<b>148.289</b>
<b>ALTRO TITOLO</b>											
1	726	141	43	11	2	-	-	923	923	930	1.191
2	2.153	879	421	258	26	7	43	3.744	7.488	3.758	6.379
3	2.676	1.721	1.442	1.075	180	26	160	7.120	21.360	7.142	15.804
4	2.460	2.460	2.511	2.098	381	71	437	9.981	39.924	10.029	25.647
5	1.180	1.306	1.363	1.386	314	47	292	5.596	27.980	5.613	15.287
6 e più	745	548	477	502	135	53	337	2.460	16.990	2.488	6.292
<b>Totale</b>	<b>9.940</b>	<b>7.055</b>	<b>6.257</b>	<b>5.330</b>	<b>1.038</b>	<b>204</b>	<b>1.269</b>	<b>29.824</b>	<b>114.665</b>	<b>29.960</b>	<b>70.600</b>

**Tavola 1.41 - Abitazioni occupate da persone residenti per epoca di costruzione dell'edificio, titolo di godimento e figura giuridica del proprietario**

FIGURA GIURIDICA DEL PROPRIETARIO	Abitazioni in edificio ad uso abitativo							Abitazioni non in edifici ad uso abitativo	Totale	
	Epoca di costruzione									
	Prima del 1919	Dal 1919 al 1945	Dal 1946 al 1961	Dal 1962 al 1971	Dal 1972 al 1981	Dal 1982 al 1991	Dopo il 1991			Totale
<b>ABITAZIONI OCCUPATE DA PERSONE RESIDENTI</b>										
Persona fisica	45.332	20.691	45.311	77.761	71.715	44.419	44.765	349.994	90	350.084
Impresa o società	1.017	570	840	1.350	1.253	931	1.138	7.099	26	7.125
Cooperativa edilizia di abitazione	73	24	44	79	160	242	233	855	-	855
Stato, Regione, Provincia e Comuni	1.212	397	649	639	399	921	702	4.919	124	5.043
Ente previdenziale	54	14	45	74	35	483	15	720	1	721
IACP o Azienda per il Territorio	437	348	488	857	1.969	821	499	5.419	-	5.419
Altro	1.141	405	577	945	777	332	312	4.489	44	4.533
<b>Totale</b>	<b>49.266</b>	<b>22.449</b>	<b>47.954</b>	<b>81.705</b>	<b>76.308</b>	<b>48.149</b>	<b>47.664</b>	<b>373.495</b>	<b>285</b>	<b>373.780</b>
<b>PROPRIETÀ</b>										
Persona fisica	32.627	15.402	34.817	59.082	57.276	38.376	39.963	277.543	63	277.606
Impresa o società	95	50	89	154	172	148	194	902	2	904
Cooperativa edilizia di abitazione	11	10	12	38	124	205	181	581	-	581
Stato, Regione, Provincia e Comuni	28	13	19	30	21	21	10	142	-	142
Ente previdenziale	5	1	6	3	9	7	6	37	-	37
IACP o Azienda per il Territorio	3	3	35	47	72	19	12	191	-	191
Altro	79	37	66	122	92	70	76	542	-	542
<b>Totale</b>	<b>32.848</b>	<b>15.516</b>	<b>35.044</b>	<b>59.476</b>	<b>57.766</b>	<b>38.846</b>	<b>40.442</b>	<b>279.938</b>	<b>65</b>	<b>280.003</b>
<b>AFFITTO</b>										
Persona fisica	8.554	3.502	6.651	11.870	8.639	3.434	3.113	45.763	19	45.782
Impresa o società	776	419	625	964	828	619	754	4.985	1	4.986
Cooperativa edilizia di abitazione	60	13	31	35	29	34	45	247	-	247
Stato, Regione, Provincia e Comuni	1.128	355	604	553	336	866	649	4.491	1	4.492
Ente previdenziale	45	13	38	66	25	472	9	668	-	668
IACP o Azienda per il Territorio	429	345	447	805	1.888	796	483	5.193	-	5.193
Altro	670	224	323	540	493	156	170	2.576	9	2.585
<b>Totale</b>	<b>11.662</b>	<b>4.871</b>	<b>8.719</b>	<b>14.833</b>	<b>12.238</b>	<b>6.377</b>	<b>5.223</b>	<b>63.923</b>	<b>30</b>	<b>63.953</b>
<b>ALTRO TITOLO</b>										
Persona fisica	4.151	1.787	3.843	6.809	5.800	2.609	1.689	26.688	8	26.696
Impresa o società	146	101	126	232	253	164	190	1.212	23	1.235
Cooperativa edilizia di abitazione	2	1	1	6	7	3	7	27	-	27
Stato, Regione, Provincia e Comuni	56	29	26	56	42	34	43	286	123	409
Ente previdenziale	4	-	1	5	1	4	-	15	1	16
IACP o Azienda per il Territorio	5	-	6	5	9	6	4	35	-	35
Altro	392	144	188	283	192	106	66	1.371	35	1.406
<b>Totale</b>	<b>4.756</b>	<b>2.062</b>	<b>4.191</b>	<b>7.396</b>	<b>6.304</b>	<b>2.926</b>	<b>1.999</b>	<b>29.634</b>	<b>190</b>	<b>29.824</b>

**Tavola 1.42 - Abitazioni occupate da persone residenti per numero di stanze, classe di superficie ed epoca di costruzione dell'edificio**

CLASSI DI SUPERFICIE (MQ) EPOCA DI COSTRUZIONE	Stanze							Totale			
	1	2	3	4	5	6 o più		Abitazioni	Stanze	Occupanti	
						Abitazioni	Stanze			Famiglie	Componenti
<b>Classi di superficie (mq)</b>											
Meno di 30	843	397	15	-	-	-	-	1.255	1.682	1.269	1.465
30-39	1.204	2.433	799	15	-	-	-	4.451	8.527	4.472	6.112
40-49	1.680	7.700	3.367	567	14	-	-	13.328	29.519	13.426	20.170
50-59	1.107	7.426	7.200	1.591	178	6	36	17.508	44.849	17.600	30.383
60-79	859	10.527	30.515	26.586	3.073	494	3.054	72.054	238.221	72.394	161.689
80-99	196	4.030	24.000	60.745	22.635	3.141	19.826	114.747	456.237	115.185	305.017
100-119	53	910	6.936	27.839	28.264	6.304	40.262	70.306	315.619	70.537	198.519
120-149	41	355	2.239	10.040	20.180	10.047	64.924	42.902	213.452	43.007	126.496
150 e più	9	279	1.573	5.176	9.418	20.774	152.601	37.229	225.681	37.417	113.017
<b>Totale</b>	<b>5.992</b>	<b>34.057</b>	<b>76.644</b>	<b>132.559</b>	<b>83.762</b>	<b>40.766</b>	<b>280.703</b>	<b>373.780</b>	<b>1.533.787</b>	<b>375.307</b>	<b>962.868</b>
DI CUI IN EDIFICI AD USO ABITATIVO											
<b>Epoca di costruzione</b>											
Prima del 1919	1.648	7.243	12.584	13.790	7.641	6.360	45.451	49.266	192.702	49.617	113.648
Dal 1919 al 1945	550	2.838	5.597	6.677	3.881	2.906	20.375	22.449	89.505	22.570	52.704
Dal 1946 al 1961	647	4.662	11.635	17.319	9.019	4.672	32.301	47.954	191.548	48.229	114.459
Dal 1962 al 1971	728	5.664	16.337	32.139	18.835	8.002	54.752	81.705	338.550	82.000	207.647
Dal 1972 al 1981	662	4.597	13.209	29.592	19.731	8.517	58.338	76.308	324.844	76.567	210.069
Dal 1982 al 1991	633	3.820	8.055	16.666	13.451	5.524	37.383	48.149	203.740	48.254	136.152
Dopo il 1991	996	5.206	9.192	16.332	11.177	4.761	31.927	47.664	192.124	47.783	127.689
<b>Totale</b>	<b>5.864</b>	<b>34.030</b>	<b>76.609</b>	<b>132.515</b>	<b>83.735</b>	<b>40.742</b>	<b>280.527</b>	<b>373.495</b>	<b>1.533.013</b>	<b>375.020</b>	<b>962.368</b>

**Tavola 1.43 - Abitazioni occupate da persone residenti per classe di superficie, disponibilità e numero di cucine, numero di impianti doccia e vasche da bagno, numero di gabinetti e numero di livelli**

CUCINE IMPIANTI DOCCIA E VASCHE DA BAGNO GABINETTI LIVELLI	Classi di superficie									Totale
	Meno di 30	30-39	40-49	50-59	60-79	80-99	100-119	120-149	150 e più	
<b>Disponibilità e numero di cucine</b>	<b>1.255</b>	<b>4.451</b>	<b>13.328</b>	<b>17.508</b>	<b>72.054</b>	<b>114.747</b>	<b>70.306</b>	<b>42.902</b>	<b>37.229</b>	<b>373.780</b>
Non dispone di cucina	972	2.412	7.450	8.799	25.779	24.257	11.651	6.136	4.608	92.064
<i>di cui: con cucinino</i>	198	693	2.605	3.685	13.426	14.401	7.262	3.860	2.808	48.938
<i>con angolo cottura</i>	683	1.688	4.822	5.116	12.122	9.055	4.023	2.066	1.702	41.277
Dispone di una cucina	283	2.038	5.868	8.688	46.125	89.984	57.879	35.750	29.536	276.151
<i>di cui: anche con cucinino</i>	-	34	189	299	1.660	2.928	2.268	1.766	1.845	10.989
<i>anche con angolo cottura</i>	-	153	667	839	2.688	3.271	2.169	1.486	1.989	13.262
Dispone di due o più cucine	-	1	10	21	150	506	776	1.016	3.085	5.565
<i>di cui: anche con cucinino</i>	-	-	-	-	11	39	47	61	230	388
<i>anche con angolo cottura</i>	-	-	-	-	20	68	91	107	331	617
<b>Numero di impianti doccia e vasche da bagno</b>	<b>1.002</b>	<b>4.176</b>	<b>12.988</b>	<b>17.246</b>	<b>71.577</b>	<b>114.445</b>	<b>70.158</b>	<b>42.833</b>	<b>37.175</b>	<b>371.600</b>
Dispone di un impianto	988	4.071	12.453	16.133	59.332	73.913	35.148	13.415	6.644	222.097
Dispone di due o più impianti	14	105	535	1.113	12.245	40.532	35.010	29.418	30.531	149.503
<b>Numero di gabinetti</b>	<b>1.091</b>	<b>4.359</b>	<b>13.239</b>	<b>17.431</b>	<b>71.855</b>	<b>114.575</b>	<b>70.214</b>	<b>42.870</b>	<b>37.204</b>	<b>372.838</b>
Dispone di un gabinetto	1.091	4.359	13.239	17.431	65.740	86.124	40.348	14.214	6.288	248.834
Dispone di due o più gabinetti	-	-	-	-	6.115	28.451	29.866	28.656	30.916	124.004
<b>Livelli</b>	<b>1.255</b>	<b>4.451</b>	<b>13.328</b>	<b>17.508</b>	<b>72.054</b>	<b>114.747</b>	<b>70.306</b>	<b>42.902</b>	<b>37.229</b>	<b>373.780</b>
1	1.202	3.950	11.795	15.341	61.858	94.397	52.447	24.805	12.467	278.262
2	53	463	1.289	1.812	8.180	17.032	15.342	15.426	17.764	77.361
3	-	35	220	293	1.664	2.806	2.254	2.514	6.453	16.239
Più di 3	-	3	24	62	352	512	263	157	545	1.918
<b>TOTALE</b>	<b>1.255</b>	<b>4.451</b>	<b>13.328</b>	<b>17.508</b>	<b>72.054</b>	<b>114.747</b>	<b>70.306</b>	<b>42.902</b>	<b>37.229</b>	<b>373.780</b>



**Tavola 1.44 - Abitazioni occupate da persone residenti per titolo di godimento, servizi presenti nell'abitazione e tipologia di posto auto**

SERVIZI PRESENTI NELL'ABITAZIONE TIPI DI POSTO AUTO	Proprietà	Affitto	Altro titolo	Totale
Dispone di almeno una cucina	218.187	41.726	21.803	281.716
Dispone solo di un cucinino	32.512	11.093	3.614	47.219
Dispone solo di un angolo cottura	25.406	10.153	3.999	39.558
Dispone di almeno un gabinetto	279.452	63.761	29.625	372.838
Dispone di almeno un impianto doccia o vasca	278.770	63.444	29.386	371.600
Dispone di acqua potabile	279.758	63.907	29.787	373.452
Dispone di acqua calda	277.711	63.306	29.432	370.449
Dispone di riscaldamento	279.558	63.681	29.736	372.975
Dispone di box privato, di posto auto al chiuso e di posto auto all'aperto	26.405	2.824	2.449	31.678
Dispone di box privato e di posto auto al chiuso, senza posto auto all'aperto	46.320	5.517	3.596	55.433
Dispone di box privato e di posto auto all'aperto, senza posto auto al chiuso	28.900	4.227	2.238	35.365
Dispone di posto auto al chiuso e di posto auto all'aperto, senza box privato	5.604	954	995	7.553
Dispone solo di box privato	98.360	14.651	6.539	119.550
Dispone solo di posto auto al chiuso	14.664	3.433	2.209	20.306
Dispone solo di posto auto all'aperto	31.463	13.246	6.121	50.830



## PARTE SECONDA – ANALISI TERRITORIALE



## Capitolo 2 - Dati comunali

**Tavola 2.1 - Superficie territoriale, densità abitativa, popolazione residente, famiglie, edifici e abitazioni per comune**

CODICI COMUNI	Superficie (Kmq)	Densità abitativa	Popolazione residente			Edifici		Abitazioni		
			Totale	Maschi	Famiglie	Totale	Di cui edifici ad uso abitativo	Totale	Di cui abitazioni occupate da residenti	Di cui abitazioni vuote
001 Adrara San Martino	12,53	152	1.908	975	740	628	497	853	685	168
002 Adrara San Rocco	9,09	88	804	418	318	352	326	470	318	152
003 Albano Sant'Alessandro	5,28	1.280	6.756	3.335	2.487	977	878	2.521	2.474	40
004 Albino	31,32	523	16.394	7.996	6.362	3.389	3.010	7.401	6.351	979
005 Almè	1,96	2.929	5.740	2.835	2.113	734	662	2.248	2.110	129
006 Almenno San Bartolomeo	10,42	472	4.916	2.431	1.876	1.213	1.060	2.251	1.849	385
007 Almenno San Salvatore	4,75	1.219	5.788	2.768	2.072	1.106	1.005	2.299	2.072	207
008 Alzano Lombardo	13,43	899	12.068	5.848	4.845	1.913	1.711	5.472	4.824	609
009 Ambivere	3,24	694	2.250	1.130	821	438	397	863	816	47
010 Antegnate	9,60	247	2.368	1.153	895	544	488	988	894	88
011 Arcene	4,23	1.028	4.347	2.138	1.585	719	677	1.646	1.583	60
012 Ardesio	53,76	69	3.702	1.867	1.394	1.163	1.070	2.200	1.391	807
013 Arzago d'Adda	9,26	247	2.285	1.151	873	465	414	906	872	25
014 Averara	10,56	19	202	101	108	164	155	426	108	318
015 Aviatico	8,43	58	488	252	237	626	540	1.486	235	1.248
016 Azzano San Paolo	4,21	1.608	6.769	3.352	2.531	938	870	2.645	2.518	114
017 Azzone	16,84	29	490	256	201	229	204	350	201	149
018 Bagnatica	6,25	580	3.628	1.814	1.313	573	488	1.347	1.297	47
019 Barbata	8,04	75	607	316	218	158	130	218	217	1
020 Bariano	7,04	565	3.977	2.021	1.444	783	718	1.521	1.443	77
021 Barzana	2,06	758	1.562	768	571	334	295	640	571	57
022 Bedulita	4,13	172	710	361	266	312	287	517	264	249
023 Berbenno	6,30	376	2.368	1.169	872	928	852	1.547	872	639
024 Bergamo	39,60	2.857	113.143	52.707	48.870	9.465	8.197	54.074	48.403	4.938
025 Berzo San Fermo	5,79	197	1.142	580	432	312	297	467	432	30
026 Bianzano	6,63	79	521	245	203	298	285	423	203	214
027 Blello	2,18	43	94	47	39	64	54	102	39	63
028 Bolgare	8,40	500	4.200	2.098	1.459	692	611	1.506	1.444	58
029 Boltiere	4,05	1.032	4.181	2.091	1.636	594	557	1.773	1.635	131
030 Bonate Sopra	5,94	1.050	6.238	3.074	2.326	1.269	1.147	2.482	2.306	159
031 Bonate Sotto	6,27	866	5.429	2.759	2.027	760	702	2.167	2.025	130
032 Borgo di Terzo	1,86	502	933	469	366	235	199	395	361	26
033 Bossico	7,09	141	997	484	355	459	405	677	355	321
034 Bottanuco	5,72	798	4.567	2.280	1.664	857	744	1.794	1.661	133
035 Bracca	5,53	137	755	377	312	298	284	480	311	166
036 Branzi	25,29	30	761	382	330	402	362	1.467	330	1.137
037 Brembate	5,45	1.317	7.180	3.530	2.775	1.225	1.109	2.847	2.775	63
038 Brembate di Sopra	4,34	1.553	6.741	3.349	2.348	1.017	917	2.415	2.321	87
039 Brembilla	20,91	204	4.274	2.175	1.558	1.192	1.045	1.905	1.550	352
040 Brignano Gera d'Adda	11,83	403	4.773	2.325	1.790	883	776	1.827	1.788	38
041 Brumano	8,14	11	86	46	44	214	208	354	44	310
042 Brusaporto	5,01	832	4.168	2.081	1.462	587	548	1.503	1.457	42
043 Calcinatè	14,72	317	4.665	2.377	1.650	674	601	1.715	1.645	70
044 Calcio	15,75	305	4.799	2.360	1.764	1.056	983	1.978	1.764	213
046 Calusco d'Adda	8,24	977	8.052	4.059	3.002	1.326	1.211	3.277	2.994	265
047 Calvenzano	6,45	534	3.447	1.694	1.337	633	510	1.369	1.332	29
048 Camerata Cornello	12,56	47	594	300	242	284	263	454	233	206
049 Canonica d'Adda	3,17	1.162	3.685	1.798	1.478	567	461	1.590	1.465	119
050 Capizzone	4,59	260	1.194	588	452	382	349	618	449	167
051 Capriate San Gervasio	5,83	1.244	7.252	3.513	2.828	1.101	991	3.033	2.806	208
052 Caprino Bergamasco	8,60	328	2.823	1.412	1.074	542	471	1.131	1.070	55
053 Caravaggio	32,81	430	14.109	6.817	5.549	2.539	2.229	5.867	5.535	298
055 Carobbio degli Angeli	6,67	497	3.317	1.710	1.217	666	591	1.308	1.202	97
056 Carona	44,19	9	383	176	194	313	294	1.122	194	927
057 Carvico	4,38	945	4.141	2.016	1.573	824	729	1.660	1.573	85
058 Casazza	7,06	493	3.478	1.717	1.255	861	731	1.570	1.219	344
059 Casirate d'Adda	10,19	330	3.359	1.663	1.302	588	523	1.404	1.300	91
060 Casnigo	13,48	256	3.453	1.729	1.342	1.013	913	1.556	1.320	220
061 Cassiglio	14,03	8	107	53	47	89	87	141	47	89
062 Castelli Calepio	9,91	902	8.936	4.444	3.372	1.800	1.536	3.549	3.372	173
063 Castel Rozzone	1,65	1.542	2.545	1.251	938	490	421	1.036	938	94
064 Castione della Presolana	42,56	77	3.291	1.652	1.282	2.584	2.364	7.384	1.282	6.086

**Tavola 2.1 segue - Superficie territoriale, densità abitativa, popolazione residente, famiglie, edifici e abitazioni per comune**

CODICI COMUNI	Superficie (Kmq)	Densità abitativa	Popolazione residente			Edifici		Abitazioni		
			Totale	Maschi	Famiglie	Totale	Di cui edifici ad uso abitativo	Totale	Di cui abitazioni occupate da residenti	Di cui abitazioni vuote
065 Castro	3,53	401	1.416	679	603	197	187	694	602	88
066 Cavemago	7,46	223	1.667	845	620	237	214	669	619	48
067 Cazzano Sant'Andrea	2,04	687	1.402	723	513	380	325	584	512	70
068 Cenate Sopra	6,93	300	2.082	1.038	752	459	431	824	745	74
069 Cenate Sotto	4,51	592	2.670	1.323	961	530	486	1.041	957	69
070 Cene	8,57	459	3.931	1.936	1.528	942	880	1.738	1.514	194
071 Cerete	13,94	99	1.378	676	566	516	452	978	566	412
072 Chignolo d'Isola	5,29	511	2.702	1.359	1.005	550	502	1.050	999	48
073 Chiuduno	6,63	762	5.051	2.481	1.850	837	732	1.878	1.850	23
074 Cisano Bergamasco	7,54	743	5.605	2.774	2.105	1.054	919	2.282	2.088	183
075 Ciserano	5,20	947	4.925	2.513	1.818	806	679	1.957	1.815	130
076 Cividate al Piano	9,55	510	4.869	2.429	1.760	993	938	1.861	1.760	97
077 Clusone	25,96	318	8.259	3.984	3.340	1.950	1.762	5.467	3.333	2.094
078 Colere	18,77	61	1.143	577	411	510	466	817	411	406
079 Cologno al Serio	17,53	539	9.442	4.770	3.378	1.587	1.474	3.491	3.359	125
080 Colzate	6,69	248	1.662	813	669	512	475	808	669	139
081 Comun Nuovo	6,36	457	2.908	1.478	1.038	411	378	1.143	1.038	103
082 Corna Imagna	4,54	203	923	476	331	348	313	624	331	286
083 Cortenuova	7,11	234	1.667	855	603	396	347	659	603	55
084 Costa di Mezzate	5,10	539	2.747	1.408	1.025	415	372	1.068	1.009	53
085 Costa Valle Imagna	4,26	146	620	308	271	384	371	811	270	539
086 Costa Volpino	18,58	455	8.460	4.103	3.323	1.916	1.750	3.907	3.310	583
087 Covo	12,74	248	3.154	1.539	1.166	651	562	1.221	1.162	56
088 Credaro	3,40	676	2.297	1.153	883	499	427	960	883	68
089 Curno	4,62	1.557	7.193	3.473	2.819	938	856	3.043	2.813	213
090 Cusio	9,34	34	313	173	136	194	183	453	136	317
091 Dalmine	11,60	1.850	21.459	10.617	8.173	3.058	2.768	8.582	8.124	400
092 Dossena	19,60	52	1.015	519	388	372	341	796	388	406
093 Endine Gaiano	20,88	148	3.100	1.531	1.262	1.073	932	1.596	1.262	328
094 Entratico	4,12	352	1.452	730	538	339	300	565	531	34
096 Fara Gera d'Adda	10,62	635	6.748	3.354	2.572	1.119	1.036	2.610	2.534	72
097 Fara Oliviana con Sola	4,93	237	1.167	607	401	184	159	440	400	36
098 Filago	5,34	499	2.665	1.307	959	578	520	987	958	21
099 Fino del Monte	4,36	256	1.116	560	435	412	396	1.026	432	587
100 Fiorano al Serio	1,10	2.640	2.904	1.391	1.192	480	431	1.273	1.192	81
101 Fontanella	17,93	202	3.628	1.775	1.340	759	660	1.391	1.338	53
102 Fonteno	11,07	63	697	351	272	382	364	550	272	278
103 Foppolo	16,25	13	208	102	98	163	123	1.568	98	1.466
104 Foresto Sparso	7,73	368	2.847	1.421	1.050	767	675	1.116	1.036	79
105 Fornovo San Giovanni	6,95	389	2.707	1.363	974	529	466	1.041	969	69
106 Fuipliano Valle Imagna	4,23	54	230	103	110	294	289	620	110	509
107 Gandellino	25,42	43	1.100	555	457	466	443	1.203	457	744
108 Gandino	29,14	194	5.649	2.734	2.199	1.805	1.638	2.847	2.196	647
109 Gandosso	3,11	426	1.324	660	484	348	322	619	484	134
110 Gaverina Terme	5,18	175	906	463	389	381	337	630	378	239
111 Gazzaniga	14,65	339	4.968	2.354	1.999	1.199	1.082	2.399	1.989	387
112 Gerosa	10,04	38	383	188	162	251	240	363	162	194
113 Ghisalba	10,21	453	4.626	2.325	1.602	890	767	1.717	1.597	117
114 Gorlago	5,56	829	4.607	2.282	1.711	804	715	1.757	1.672	73
115 Gorle	2,41	2.101	5.063	2.473	1.915	588	485	1.988	1.904	65
116 Gorno	9,87	180	1.778	886	751	636	590	1.174	744	430
117 Grassobbio	8,25	652	5.378	2.726	1.929	775	753	2.000	1.922	65
118 Gromo	20,05	61	1.225	619	508	636	580	1.661	501	1.155
119 Grone	7,83	93	730	371	289	464	425	898	286	276
120 Grumello del Monte	9,82	647	6.353	3.075	2.214	1.150	1.002	2.335	2.206	123
121 Isola di Fondra	13,25	14	184	89	86	222	186	503	86	411
122 Isso	4,90	129	630	312	207	104	103	213	207	6
123 Lallio	2,14	1.791	3.832	1.890	1.478	537	460	1.570	1.478	74
124 Leffe	6,76	731	4.940	2.443	1.926	1.313	1.158	2.288	1.908	378
125 Lenna	12,88	55	704	337	313	400	333	679	313	366
126 Levate	5,31	615	3.266	1.635	1.204	498	457	1.285	1.204	74
127 Locatello	3,75	197	740	371	304	394	362	771	304	463
128 Lovere	7,36	739	5.437	2.504	2.304	972	884	2.822	2.300	480
129 Lurano	3,98	526	2.093	1.057	755	406	363	804	752	52
130 Luzzana	3,38	213	719	355	278	187	164	321	278	42
131 Madone	2,98	1.067	3.181	1.602	1.146	467	428	1.265	1.142	114
132 Mapello	8,50	660	5.606	2.782	2.085	1.043	920	2.220	2.074	139

**Tavola 2.1 segue - Superficie territoriale, densità abitativa, popolazione residente, famiglie, edifici e abitazioni per comune**

CODICI COMUNI	Superficie (Kmq)	Densità abitativa	Popolazione residente			Edifici		Abitazioni		
			Totale	Maschi	Famiglie	Totale	Di cui edifici ad uso abitativo	Totale	Di cui abitazioni occupate da residenti	Di cui abitazioni vuote
133 Martinengo	21,71	395	8.570	4.327	3.007	1.437	1.259	3.390	3.002	386
134 Mezzoldo	18,81	12	222	100	117	203	196	570	117	449
135 Misano di Gera d'Adda	6,11	424	2.590	1.310	990	514	453	1.011	990	16
136 Moio de' Calvi	6,18	32	195	103	88	186	160	298	88	209
137 Monasterolo del Castello	8,48	111	938	448	377	336	316	558	376	174
139 Montello	1,74	1.375	2.392	1.222	894	333	309	878	865	11
140 Morengo	10,28	219	2.248	1.098	839	378	342	932	836	92
141 Mornico al Serio	6,99	370	2.588	1.309	898	499	474	936	896	39
142 Mozzanica	9,33	420	3.921	1.937	1.391	809	755	1.479	1.389	87
143 Mozzo	3,56	1.937	6.895	3.392	2.529	975	909	2.719	2.515	172
144 Nembro	15,22	730	11.108	5.470	4.246	1.767	1.634	4.603	4.238	337
145 Olmo al Brembo	7,79	69	534	272	239	240	210	562	239	323
146 Oltre il Colle	32,41	35	1.142	561	477	702	649	2.780	476	2.297
147 Oltressenda Alta	17,26	11	194	101	82	224	197	374	81	293
148 Oneta	18,26	39	714	379	307	360	310	811	307	504
149 Onore	11,59	62	717	349	326	572	519	1.473	324	1.142
150 Orio al Serio	3,03	487	1.475	743	569	179	173	613	569	44
151 Ornica	14,32	15	210	104	83	182	173	285	83	201
152 Osio Sopra	5,03	811	4.077	2.016	1.503	747	709	1.579	1.499	77
153 Osio Sotto	7,45	1.427	10.630	5.265	3.977	1.422	1.306	4.214	3.968	203
154 Pagazzano	5,04	369	1.859	956	658	263	256	692	656	35
155 Paladina	2,04	1.627	3.319	1.619	1.281	509	455	1.373	1.270	91
156 Palazzago	13,98	258	3.610	1.842	1.351	956	821	1.486	1.340	140
157 Palosco	10,45	478	4.999	2.482	1.712	916	832	1.793	1.712	76
158 Parre	22,48	120	2.706	1.335	1.054	714	654	1.638	1.054	584
159 Parzanica	10,78	35	377	202	177	244	217	280	177	93
160 Pedrengo	3,55	1.455	5.166	2.625	1.886	744	619	1.930	1.881	44
161 Peia	4,35	405	1.761	900	670	594	536	809	667	141
162 Pianico	2,62	529	1.385	690	556	339	307	601	551	38
163 Piario	1,48	620	918	452	368	220	204	561	368	191
164 Piazza Brembana	6,54	181	1.182	593	502	378	346	1.197	502	695
165 Piazzatorre	23,57	20	477	236	219	398	379	2.095	219	1.876
166 Piazzolo	4,19	24	99	52	48	147	121	261	48	213
167 Pognano	3,17	391	1.241	628	450	241	210	476	450	26
168 Ponte Nossia	5,57	367	2.046	982	886	426	369	1.145	866	269
169 Ponteranica	8,37	822	6.878	3.384	2.635	1.168	1.096	2.768	2.634	124
170 Ponte San Pietro	4,59	2.099	9.633	4.631	3.792	1.225	1.091	4.162	3.768	362
171 Pontida	10,14	289	2.934	1.473	1.108	630	547	1.204	1.097	105
172 Pontirolo Nuovo	10,83	392	4.241	2.105	1.625	822	748	1.744	1.620	109
173 Pradalunga	8,39	498	4.179	2.035	1.585	968	852	1.722	1.585	134
174 Predore	11,61	153	1.776	844	737	529	487	1.019	737	267
175 Premolo	18,31	56	1.029	520	428	337	312	756	427	321
176 Presezzo	2,13	2.126	4.529	2.232	1.663	717	629	1.743	1.651	84
177 Pumenengo	10,10	147	1.488	761	536	374	310	582	536	43
178 Ranica	4,16	1.399	5.820	2.846	2.203	898	828	2.413	2.195	207
179 Ranzanico	7,04	155	1.088	524	486	454	396	1.029	486	526
180 Riva di Solto	8,59	97	833	428	373	385	344	792	373	414
182 Rogno	15,59	212	3.304	1.607	1.302	838	749	1.492	1.293	197
183 Romano di Lombardia	18,03	867	15.634	7.714	5.886	2.165	1.886	6.444	5.853	539
184 Roncobello	25,50	19	495	227	215	505	476	1.241	215	1.025
185 Roncola	5,07	125	634	323	258	343	328	1.056	258	794
186 Rota d'Imagna	6,00	143	856	422	376	527	506	1.467	376	1.089
187 Rovetta	23,96	141	3.370	1.687	1.358	1.078	971	2.781	1.356	1.421
188 San Giovanni Bianco	31,45	159	4.996	2.507	1.932	1.472	1.360	2.639	1.929	670
189 San Paolo d'Argon	5,07	883	4.478	2.227	1.617	847	729	1.714	1.612	92
190 San Pellegrino Terme	22,83	218	4.980	2.436	2.013	1.209	1.065	2.426	2.012	368
191 Santa Brigida	14,21	45	635	314	272	339	314	900	272	628
192 Sant'Omobono Imagna	10,80	295	3.184	1.607	1.220	1.239	1.095	2.111	1.220	861
193 Sarnico	6,44	893	5.754	2.691	2.424	1.090	992	2.641	2.400	222
194 Scanzorosciate	10,78	808	8.714	4.295	3.126	1.436	1.320	3.324	3.114	180
195 Schilpario	63,87	20	1.302	641	536	735	633	1.548	536	1.012
196 Sedrina	5,98	398	2.380	1.164	907	540	491	1.000	905	93
197 Selvino	6,43	313	2.011	1.019	761	1.398	1.328	3.695	761	2.923
198 Seriate	12,41	1.637	20.320	9.914	8.016	2.558	2.354	8.537	7.982	502
199 Serina	27,54	80	2.193	1.115	875	1.099	1.042	3.549	875	2.661
200 Solto Collina	12,01	126	1.514	745	654	534	507	980	653	222
201 Songavazzo	12,70	49	616	301	265	346	319	983	263	703

**Tavola 2.1 segue - Superficie territoriale, densità abitativa, popolazione residente, famiglie, edifici e abitazioni per comune**

CODICI COMUNI	Superficie (Kmq)	Densità abitativa	Popolazione residente			Edifici		Abitazioni		
			Totale	Maschi	Famiglie	Totale	Di cui edifici ad uso abitativo	Totale	Di cui abitazioni occupate da residenti	Di cui abitazioni vuote
202 Sorisole	12,32	674	8.303	4.158	2.954	1.465	1.366	3.158	2.953	203
203 Sotto il Monte Giovanni XXIII	5,12	646	3.305	1.667	1.184	706	662	1.323	1.180	141
204 Sovere	17,79	276	4.910	2.391	1.829	1.394	1.256	2.173	1.829	319
205 Spinone al Lago	1,98	417	825	407	335	256	242	570	335	233
206 Spirano	9,46	467	4.419	2.209	1.599	834	768	1.736	1.590	144
207 Stezzano	9,25	1.118	10.340	5.114	3.880	1.193	1.090	4.009	3.838	143
208 Strozza	3,85	242	932	472	352	285	260	442	352	74
209 Suisio	4,58	722	3.308	1.642	1.193	584	509	1.258	1.190	61
210 Taleggio	46,47	13	582	280	266	674	638	1.363	266	1.090
211 Tavernola Bergamasca	12,36	184	2.273	1.142	879	484	445	1.066	878	174
212 Telgate	8,12	516	4.190	2.164	1.662	742	614	1.708	1.629	77
213 Terno d'Isola	3,99	1.252	4.995	2.494	1.880	742	687	2.020	1.879	140
214 Torre Boldone	3,44	2.257	7.764	3.752	3.026	805	723	3.037	3.018	11
216 Torre de' Roveri	2,70	754	2.036	1.020	743	400	332	764	740	23
217 Torre Pallavicina	10,30	103	1.063	519	386	284	245	409	386	23
218 Trescore Balneario	13,31	624	8.303	4.097	3.172	1.363	1.211	3.410	3.128	245
219 Treviglio	31,54	816	25.736	12.401	10.505	2.971	2.442	11.398	10.467	826
220 Treviolo	8,43	1.022	8.618	4.277	3.273	1.324	1.179	3.396	3.264	118
221 Ubiale Clanezzo	7,35	173	1.272	661	489	304	271	566	489	77
222 Urgnano	13,97	605	8.445	4.248	3.127	1.266	1.166	3.289	3.108	161
223 Valbondione	95,30	12	1.168	604	504	718	630	2.160	503	1.553
224 Valbrembo	3,66	980	3.587	1.751	1.287	553	483	1.323	1.286	33
225 Valgoglio	31,77	19	613	308	243	351	327	676	243	429
226 Valleve	14,96	11	158	77	74	115	82	553	74	477
227 Valnegrà	2,09	110	230	122	109	127	118	338	109	218
228 Valsecca	5,23	79	413	211	160	247	234	416	160	255
229 Valtorta	30,59	11	345	170	138	276	245	410	138	271
230 Veduggio	19,78	13	263	138	119	311	217	443	119	324
232 Verdellino	3,78	1.772	6.697	3.501	2.394	1.034	840	2.601	2.380	203
233 Verdello	7,15	909	6.501	3.269	2.451	1.136	949	2.649	2.417	222
234 Vertova	15,79	298	4.701	2.259	1.843	1.128	961	1.922	1.843	76
235 Viadanica	5,44	189	1.028	517	419	383	302	438	395	36
236 Vigano San Martino	3,65	271	989	483	386	304	271	454	385	68
237 Vigolo	12,22	54	661	332	266	315	299	546	265	281
238 Villa d'Adda	6,01	698	4.195	1.978	1.450	865	779	1.634	1.440	173
239 Villa d'Almè	6,36	1.040	6.617	3.289	2.402	1.044	953	2.491	2.394	91
240 Villa di Serio	4,56	1.280	5.837	2.911	2.174	909	812	2.321	2.172	133
241 Villa d'Ogna	5,18	337	1.744	861	707	401	333	936	699	235
242 Villongo	5,93	1.079	6.396	3.214	2.426	1.116	997	2.481	2.389	86
243 Vilminore di Scalve	40,93	38	1.547	750	645	761	653	1.465	641	821
244 Zandobbio	6,46	353	2.281	1.149	865	551	458	1.014	856	155
245 Zanica	14,66	482	7.063	3.545	2.596	1.048	928	2.650	2.587	54
246 Zogno	34,86	259	9.015	4.343	3.427	2.219	2.005	4.705	3.421	1.238
247 Costa Serina	12,12	75	914	457	368	621	577	1.733	368	1.364
248 Algua	8,14	85	690	354	287	448	420	922	286	633
249 Cornalba	9,40	31	287	144	142	240	231	802	138	661
250 Medolago	3,76	544	2.047	1.013	734	290	271	773	734	37
251 Solza	1,23	1.162	1.429	693	519	324	260	573	519	48
<b>Totale</b>	<b>2.722,86</b>	<b>357</b>	<b>973.129</b>	<b>477.985</b>	<b>375.779</b>	<b>187.368</b>	<b>167.802</b>	<b>465.144</b>	<b>373.780</b>	<b>87.893</b>



**Tavola 2.2 - Popolazione residente per classe di età e comune**

CODICI COMUNI	Classi di età									
	Meno di 5	5-9	10-14	15-19	20-24	25-29	30-34	35-39	40-44	45-49
001 Adrara San Martino	124	99	105	94	117	147	188	211	166	117
002 Adrara San Rocco	55	40	30	42	48	65	89	72	57	31
003 Albano Sant'Alessandro	404	351	324	333	448	610	674	644	569	501
004 Albino	817	817	823	812	930	1.146	1.322	1.529	1.215	1.133
005 Almè	304	274	304	291	352	429	467	507	438	407
006 Almenno San Bartolomeo	336	246	255	238	285	421	493	490	386	326
007 Almenno San Salvatore	297	283	321	338	354	411	441	519	427	390
008 Alzano Lombardo	625	547	581	548	630	882	1.039	1.134	933	733
009 Ambivere	114	118	122	128	131	167	220	214	189	142
010 Antegnate	135	112	118	133	138	197	202	200	176	164
011 Arcene	220	215	246	228	280	349	335	427	354	320
012 Ardesio	177	198	211	219	234	269	269	318	295	264
013 Arzago d'Adda	143	97	105	102	130	181	198	211	191	157
014 Averara	8	8	3	5	3	10	12	16	10	5
015 Aviatico	20	19	21	22	23	35	37	38	42	37
016 Azzano San Paolo	367	331	310	340	407	532	622	658	506	446
017 Azzone	14	21	27	17	32	25	36	46	42	26
018 Bagnatica	222	214	213	208	247	261	311	383	334	245
019 Barbata	29	44	34	38	48	32	43	64	59	36
020 Bariano	202	207	209	219	270	271	353	383	298	276
021 Barzana	131	80	75	90	89	141	178	157	120	100
022 Bedulita	42	42	34	41	46	58	57	52	46	39
023 Berbenno	131	132	144	117	168	202	186	183	154	147
024 Bergamo	4.814	4.618	4.476	4.525	5.412	7.838	8.832	9.386	8.245	7.090
025 Berzo San Fermo	66	67	65	71	83	92	94	78	79	70
026 Bianzano	21	28	38	28	31	40	35	49	42	39
027 Bliello	4	3	8	8	3	8	5	4	4	15
028 Bolgare	247	217	248	266	316	372	351	404	320	274
029 Boltiere	215	202	179	203	257	388	419	358	318	307
030 Bonate Sopra	342	323	330	363	385	483	606	577	507	466
031 Bonate Sotto	274	248	263	294	351	440	488	505	460	374
032 Borgo di Terzo	55	59	52	37	58	66	78	84	74	58
033 Bossico	44	42	60	66	74	87	63	81	73	58
034 Bottanuco	245	253	280	296	289	347	423	429	376	315
035 Bracca	47	30	44	43	38	53	72	58	58	54
036 Branzi	28	39	40	32	44	59	51	67	63	47
037 Brembate	370	345	323	345	420	586	668	723	550	483
038 Brembate di Sopra	352	351	326	369	367	509	574	605	448	468
039 Brembilla	225	208	210	242	302	315	341	373	319	291
040 Brignano Gera d'Adda	233	220	244	249	275	397	395	426	370	315
041 Brumano	3	2	6	8	3	2	7	8	9	9
042 Brusaporto	283	249	222	231	273	360	426	426	333	291
043 Calcinate	270	250	264	263	373	439	421	392	343	350
044 Calcio	202	222	221	292	358	395	359	386	367	327
046 Calusco d'Adda	349	358	419	455	492	604	692	686	645	555
047 Calvenzano	157	163	144	151	199	287	300	320	267	229
048 Camerata Cornello	37	28	31	27	25	51	54	58	52	39
049 Canonica d'Adda	157	146	160	189	222	303	315	321	285	275
050 Capizzone	72	67	51	74	68	93	101	99	85	88
051 Capriate San Gervasio	308	322	293	358	404	544	582	644	530	520
052 Caprino Bergamasco	140	139	143	145	206	234	232	231	229	207
053 Caravaggio	655	613	672	671	792	1.104	1.156	1.210	1.118	873
055 Carobbio degli Angeli	191	194	184	177	227	256	310	299	258	227
056 Carona	13	10	13	10	16	12	33	30	39	20
057 Carvico	179	188	225	216	252	326	324	411	342	309
058 Casazza	208	185	232	210	241	251	283	292	268	239
059 Casirate d'Adda	175	164	140	163	176	316	356	309	257	236
060 Casnigo	171	153	172	174	224	269	275	273	236	258
061 Cassiglio	5	6	1	6	6	7	14	6	5	13
062 Castelli Calepio	443	401	460	508	570	752	794	808	690	635
063 Castel Rozzone	116	93	141	161	192	227	208	213	218	185
064 Castione della Presolana	175	167	176	164	197	231	308	316	259	243
065 Castro	64	61	43	46	75	108	118	105	90	81
066 Cavernago	104	76	99	111	114	172	147	171	150	123
067 Cazzano Sant'Andrea	80	68	76	75	87	122	126	135	108	103
068 Cenate Sopra	150	127	100	108	117	158	215	206	155	151
069 Cenate Sotto	178	145	133	153	173	216	241	250	223	184
070 Cene	182	170	198	222	225	306	341	327	316	292
071 Cerete	67	51	49	75	96	115	126	94	95	98
072 Chignolo d'Isola	131	143	146	119	166	238	266	314	217	193

**Tavola 2.2 segue - Popolazione residente per classe di età e comune**

CODICI COMUNI	Classi di età									
	Meno di 5	5-9	10-14	15-19	20-24	25-29	30-34	35-39	40-44	45-49
073 Chiuduno	283	287	234	284	308	378	456	465	404	323
074 Cisano Bergamasco	299	235	276	287	381	431	454	530	429	371
075 Ciserano	278	268	278	254	327	433	473	529	446	352
076 Cividate al Piano	213	199	256	285	367	398	346	438	330	356
077 Clusone	410	353	407	422	496	624	625	640	616	547
078 Colere	58	63	82	59	79	69	92	111	94	88
079 Cologno al Serio	502	500	527	595	648	758	839	836	746	714
080 Colzate	82	77	97	85	103	116	129	128	147	115
081 Comun Nuovo	146	137	167	154	187	252	252	279	234	215
082 Corna Imagna	75	54	56	64	74	72	89	89	61	47
083 Cortenuova	103	86	79	113	116	129	154	152	127	115
084 Costa di Mezzate	176	161	125	121	204	267	278	309	206	188
085 Costa Valle Imagna	21	30	15	35	24	55	49	48	39	37
086 Costa Volpino	403	370	386	421	476	689	721	672	581	582
087 Covo	168	128	154	182	211	289	252	254	224	241
088 Credaro	119	118	117	111	134	207	240	222	170	144
089 Curno	334	285	376	333	423	603	644	647	530	516
090 Cusio	6	11	14	13	14	13	32	22	17	23
091 Dalmine	1.283	1.107	1.010	998	1.250	1.688	2.101	2.105	1.608	1.466
092 Dossena	57	51	65	79	59	70	69	98	79	76
093 Endine Gaiano	166	132	144	140	162	217	282	276	232	185
094 Entratico	59	93	67	79	89	117	134	143	87	101
096 Fara Gera d'Adda	362	314	301	378	423	527	612	602	483	540
097 Fara Olivana con Sola	59	62	64	79	84	93	98	97	95	94
098 Filago	140	141	152	149	166	202	243	260	228	199
099 Fino del Monte	52	57	62	67	69	79	78	89	99	95
100 Fiorano al Serio	144	131	151	127	150	229	239	283	210	180
101 Fontanella	175	151	179	200	234	297	311	288	239	237
102 Fonteno	38	28	37	40	46	56	43	58	57	36
103 Foppolo	7	9	10	6	10	17	20	11	11	16
104 Foresto Sparso	178	150	159	168	180	270	265	263	226	201
105 Forno San Giovanni	146	126	136	165	192	232	248	243	219	216
106 Fuipliano Valle Imagna	9	4	7	13	16	28	13	9	16	19
107 Gandellino	36	54	60	58	74	80	82	94	84	84
108 Gandino	258	231	266	277	331	408	481	451	400	368
109 Gandosso	75	65	75	83	82	101	121	131	101	107
110 Gaverina Terme	52	48	30	38	62	71	78	78	59	60
111 Gazzaniga	237	214	200	199	264	360	361	403	337	323
112 Gerosa	24	19	16	21	13	32	31	32	23	23
113 Ghisalba	259	241	267	278	348	409	442	423	322	309
114 Gorlago	255	236	220	248	259	370	438	411	358	328
115 Gorle	254	257	265	283	287	383	397	467	427	357
116 Gorno	71	73	89	97	95	116	136	142	148	141
117 Grassobbio	328	260	283	327	368	453	469	496	454	406
118 Gromo	56	65	61	59	76	61	96	86	103	97
119 Grone	37	33	29	34	39	64	62	46	48	50
120 Grumello del Monte	320	341	339	339	390	488	507	590	481	421
121 Isola di Fondra	6	7	8	9	12	5	14	12	16	12
122 Isso	33	43	28	42	45	58	45	54	55	44
123 Lallio	243	160	191	172	223	404	454	364	291	260
124 Leffe	206	230	235	266	288	343	350	382	376	373
125 Lenna	27	27	32	31	47	53	50	51	51	45
126 Levate	171	161	157	170	216	311	288	286	260	218
127 Locatello	37	43	46	41	54	54	46	55	52	55
128 Lovere	223	185	196	211	215	376	400	398	376	352
129 Lurano	90	101	90	118	141	204	192	215	136	148
130 Luzzana	36	20	37	44	44	79	54	59	50	52
131 Madone	161	170	151	183	211	284	344	285	252	258
132 Mapello	344	294	277	289	327	446	544	542	448	354
133 Martinengo	416	445	454	520	638	729	735	769	622	613
134 Mezzoldo	9	2	3	10	15	17	15	12	7	17
135 Misano di Gera d'Adda	98	121	128	143	155	226	240	223	204	183
136 Moio de' Calvi	9	6	8	13	9	9	15	14	12	15
137 Monasterolo del Castello	49	46	45	47	58	76	75	77	53	60
139 Montello	153	129	113	131	138	179	243	284	201	165
140 Morengo	120	120	109	112	153	192	193	199	190	172
141 Mornico al Serio	132	124	127	157	213	196	236	214	187	189
142 Mozzanica	189	201	219	211	278	318	328	349	292	278
143 Mozzo	357	348	403	355	421	515	569	602	545	494
144 Nembro	558	538	558	571	631	798	886	966	799	751

**Tavola 2.2 segue - Popolazione residente per classe di età e comune**

CODICI COMUNI	Classi di età									
	Meno di 5	5-9	10-14	15-19	20-24	25-29	30-34	35-39	40-44	45-49
145 Olmo al Brembo	19	15	18	20	37	50	42	32	36	32
146 Oltre il Colle	48	56	56	50	62	77	82	78	76	82
147 Oltressenda Alta	10	9	4	9	13	12	19	14	17	13
148 Oneta	32	25	29	53	47	48	43	61	51	50
149 Onore	36	29	34	30	49	40	63	69	44	51
150 Orio al Serio	79	79	75	63	81	121	143	156	125	81
151 Ornica	7	10	8	11	10	19	16	16	9	15
152 Osio Sopra	249	203	222	238	208	333	365	403	353	275
153 Osio Sotto	482	516	536	546	669	883	983	950	842	803
154 Pagazzano	80	81	102	122	138	151	121	162	166	143
155 Paladina	184	155	161	166	204	256	309	295	266	210
156 Palazzago	201	152	178	216	225	337	353	284	264	252
157 Palosco	290	262	263	289	338	439	443	436	368	320
158 Parre	146	153	159	171	150	181	240	261	206	177
159 Parzanica	11	6	9	23	22	27	21	31	18	32
160 Pedrengo	341	282	260	287	309	402	523	544	392	337
161 Peia	96	80	76	90	109	124	141	149	144	131
162 Pianico	72	61	57	65	82	123	130	108	105	99
163 Piaro	56	50	42	42	56	80	86	77	81	64
164 Piazza Brembana	65	50	53	67	56	71	93	105	78	84
165 Piazzatorre	18	15	13	20	25	38	46	38	24	27
166 Piazzolo	5	3	5	4	3	11	6	7	5	3
167 Pognano	59	50	70	82	79	95	123	110	102	95
168 Ponte Nossa	74	82	80	87	99	151	153	147	150	119
169 Ponteranica	379	299	300	366	403	502	579	532	547	484
170 Ponte San Pietro	384	392	425	455	565	731	743	768	693	636
171 Pontida	143	140	141	149	178	248	245	274	230	185
172 Pontirolo Nuovo	221	214	223	190	233	357	376	430	335	293
173 Pradalunga	245	211	220	215	226	290	366	405	303	272
174 Predore	92	71	79	77	100	138	146	167	120	133
175 Premolo	62	48	39	45	53	69	102	83	68	65
176 Presezzo	239	236	244	241	288	317	356	440	359	337
177 Pumenengo	70	61	79	84	96	120	117	131	121	102
178 Ranica	289	278	296	304	329	429	477	459	400	428
179 Ranzanico	62	42	41	50	65	84	87	99	71	71
180 Riva di Solto	22	26	39	37	47	44	59	76	73	38
182 Rogno	177	163	139	176	199	297	324	285	248	230
183 Romano di Lombardia	712	729	767	845	1.028	1.228	1.310	1.355	1.113	1.119
184 Roncobello	24	26	25	21	18	26	34	30	30	30
185 Roncola	47	31	35	28	42	52	58	63	47	34
186 Rota d'Imagna	39	33	39	48	60	63	53	57	63	45
187 Rovetta	201	189	175	159	184	260	278	328	244	236
188 San Giovanni Bianco	268	268	257	246	312	380	358	434	374	334
189 San Paolo d'Argon	322	259	244	246	265	377	485	525	376	283
190 San Pellegrino Terme	182	210	228	246	240	373	390	409	343	332
191 Santa Brigida	22	37	26	35	29	42	40	61	36	34
192 Sant'Omobono Imagna	181	167	157	191	194	274	293	258	231	177
193 Sarnico	273	253	258	269	321	389	468	517	392	392
194 Scanzorosciate	432	435	434	453	546	638	700	786	623	624
195 Schilpario	55	57	67	48	71	92	89	99	94	72
196 Sedrina	126	117	115	143	144	164	190	202	193	171
197 Selvino	115	116	76	94	132	187	195	154	152	116
198 Seriate	1.013	927	928	967	1.207	1.640	1.749	1.848	1.563	1.307
199 Serina	115	123	108	107	121	147	160	181	156	143
200 Solto Collina	75	71	63	76	83	108	122	116	103	96
201 Songavazzo	33	24	26	17	34	50	55	39	51	34
202 Sorisole	470	494	448	438	546	576	656	789	603	554
203 Sotto il Monte Giovanni XXIII	211	182	186	162	213	256	320	342	244	222
204 Sovere	287	241	217	213	264	390	426	415	332	301
205 Spinone al Lago	36	39	41	42	48	69	61	76	57	59
206 Spirano	237	203	247	229	299	405	423	371	337	267
207 Stezzano	645	594	457	467	555	826	1.081	1.064	869	649
208 Strozza	52	45	52	52	57	86	77	85	67	60
209 Suisio	166	140	187	177	248	244	313	325	246	252
210 Taleggio	20	24	24	23	34	30	40	42	40	42
211 Tavernola Bergamasca	99	84	113	125	156	160	186	191	173	165
212 Telgate	220	201	212	231	310	390	421	403	309	285
213 Terno d'Isola	349	268	231	225	299	467	579	530	374	306
214 Torre Boldone	380	363	343	371	425	552	572	673	578	514
216 Torre de' Roveri	113	110	118	97	150	155	196	191	159	158

**Tavola 2.2 segue - Popolazione residente per classe di età e comune**

CODICI COMUNI	Classi di età									
	Meno di 5	5-9	10-14	15-19	20-24	25-29	30-34	35-39	40-44	45-49
217 Torre Pallavicina	62	55	51	65	77	65	86	88	83	64
218 Trescore Balneario	501	450	430	428	460	677	758	795	666	521
219 Treviglio	1.096	1.077	1.108	1.162	1.351	1.958	2.088	2.261	1.851	1.766
220 Treviolo	487	468	407	419	506	670	752	910	649	528
221 Ubiale Clanezzo	70	57	59	84	73	88	114	108	88	85
222 Urgnano	502	431	380	464	532	679	780	831	592	586
223 Valbondione	34	50	68	59	54	70	102	122	99	78
224 Valbrembo	221	181	229	219	202	213	351	336	322	260
225 Valgoglio	35	31	37	41	48	42	44	45	43	52
226 Valleve	7	6	2	11	10	15	12	12	6	14
227 Valnegrà	7	8	5	6	13	16	9	17	12	14
228 Valsecca	18	18	17	27	31	42	31	23	20	33
229 Valtorta	21	10	14	14	26	25	29	23	20	18
230 Veduggio	4	9	8	14	11	18	17	17	15	14
232 Verdellino	327	332	355	382	431	533	663	591	560	488
233 Verdello	289	301	293	303	392	522	606	651	500	456
234 Vertova	208	209	226	239	250	338	338	380	331	354
235 Viadanica	59	57	61	56	55	76	82	98	96	78
236 Vigano San Martino	40	52	46	54	51	85	77	87	63	62
237 Vigolo	30	35	37	43	49	36	51	52	60	47
238 Villa d'Adda	199	190	220	246	257	311	348	394	306	283
239 Villa d'Almè	375	359	346	367	404	442	589	601	502	455
240 Villa di Serio	362	345	285	287	328	445	524	639	502	393
241 Villa d'Ogna	92	78	79	77	104	134	132	142	111	125
242 Villongo	388	339	315	335	412	546	632	614	484	434
243 Vilminore di Scalve	81	74	93	86	90	100	109	117	127	129
244 Zandobbio	127	137	107	89	130	168	199	208	209	127
245 Zanica	420	336	366	368	430	621	680	720	535	493
246 Zogno	474	441	458	484	542	652	701	759	665	621
247 Costa Serina	40	45	56	55	58	48	55	81	79	73
248 Algua	30	35	34	44	43	42	42	63	64	55
249 Cornalba	2	10	14	20	17	21	15	17	20	20
250 Medolago	113	129	125	126	120	143	207	211	177	149
251 Solza	78	75	74	74	89	121	135	147	113	100
<b>Totale</b>	<b>49.608</b>	<b>46.380</b>	<b>47.104</b>	<b>49.274</b>	<b>57.740</b>	<b>75.345</b>	<b>83.552</b>	<b>87.262</b>	<b>73.644</b>	<b>66.093</b>

Tavola 2.2 segue - Popolazione residente per classe di età e comune

CODICI COMUNI	Classi di età								Totale	Di cui minorenni
	50-54	55-59	60-64	65-69	70-74	75-79	80-84	85 e più		
001 Adrara San Martino	113	80	71	92	80	39	26	39	1.908	390
002 Adrara San Rocco	43	60	55	29	32	29	15	12	804	147
003 Albano Sant'Alessandro	416	390	321	296	218	152	60	45	6.756	1.268
004 Albino	1.161	972	989	852	774	555	271	276	16.394	2.944
005 Almè	415	337	368	270	239	167	90	81	5.740	1.040
006 Almenno San Bartolomeo	314	219	221	190	192	170	72	62	4.916	973
007 Almenno San Salvatore	354	310	302	305	273	218	112	133	5.788	1.098
008 Alzano Lombardo	799	745	794	643	526	454	210	245	12.068	2.071
009 Ambivere	128	110	149	116	91	55	32	24	2.250	434
010 Antegnate	170	129	102	116	110	85	42	39	2.368	440
011 Arcene	306	239	255	189	174	111	55	44	4.347	814
012 Ardesio	242	202	207	162	187	130	61	57	3.702	721
013 Arzago d'Adda	168	130	133	118	79	80	28	34	2.285	395
014 Averara	10	14	24	17	18	16	9	14	202	23
015 Aviatco	36	28	35	28	18	24	13	12	488	73
016 Azzano San Paolo	495	411	467	311	246	172	65	83	6.769	1.212
017 Azzone	37	30	31	32	26	20	8	20	490	74
018 Bagnatica	231	180	164	164	103	91	27	30	3.628	763
019 Barbata	29	25	25	29	32	22	12	6	607	133
020 Bariano	271	199	263	207	148	118	43	40	3.977	752
021 Barzana	86	76	66	53	59	35	11	15	1.562	345
022 Bedulita	56	52	49	35	24	15	8	14	710	147
023 Berbenno	178	137	129	114	95	65	35	51	2.368	478
024 Bergamo	7.718	7.068	7.792	6.842	6.468	5.541	3.109	3.369	113.143	16.516
025 Berzo San Fermo	100	64	54	47	43	38	19	12	1.142	232
026 Brianzano	36	21	17	30	24	19	14	9	521	108
027 Bliello	5	9	6	3	1	3	4	1	94	20
028 Bolgare	301	240	202	173	109	88	43	29	4.200	854
029 Boltiere	301	233	236	189	164	106	60	46	4.181	709
030 Bonate Sopra	427	318	294	266	228	184	82	57	6.238	1.204
031 Bonate Sotto	411	315	307	227	212	139	69	52	5.429	950
032 Borgo di Terzo	58	53	52	52	35	26	23	13	933	190
033 Bossico	66	65	64	43	38	32	17	24	997	187
034 Bottanuco	319	255	238	176	150	104	41	31	4.567	958
035 Bracca	45	38	43	37	39	31	12	13	755	150
036 Branzi	55	35	63	47	36	17	18	20	761	125
037 Brembate	482	381	438	350	319	199	106	92	7.180	1.243
038 Brembate di Sopra	470	414	446	336	252	201	115	138	6.741	1.260
039 Brembilla	328	226	216	192	187	149	69	81	4.274	783
040 Brignano Gera d'Adda	295	229	298	296	195	182	75	79	4.773	834
041 Brumano	8	1	4	2	7	3	1	3	86	15
042 Brusaporto	298	228	189	125	96	70	35	33	4.168	890
043 Calcinate	313	250	205	163	172	105	43	49	4.665	931
044 Calcio	365	304	280	205	205	162	69	80	4.799	811
046 Calusco d'Adda	568	470	530	417	333	241	125	113	8.052	1.372
047 Calvenzano	263	229	221	158	129	109	43	78	3.447	549
048 Camerata Cornello	29	36	37	32	21	17	9	11	594	110
049 Canonica d'Adda	228	219	240	181	163	151	66	64	3.685	574
050 Capizzone	72	72	79	49	44	41	21	18	1.194	226
051 Capriate San Gervasio	515	437	461	368	336	306	146	178	7.252	1.138
052 Caprino Bergamasco	185	158	152	127	126	94	34	41	2.823	506
053 Caravaggio	977	882	983	747	673	493	255	235	14.109	2.341
055 Carobbio degli Angeli	200	162	160	156	128	100	45	43	3.317	662
056 Carona	22	25	31	29	35	24	12	9	383	43
057 Carvico	301	236	233	212	183	116	45	43	4.141	723
058 Casazza	194	155	170	158	153	115	70	54	3.478	755
059 Casirate d'Adda	251	191	221	135	99	74	44	52	3.359	570
060 Casnigo	289	220	198	156	143	105	64	73	3.453	592
061 Cassiglio	9	5	4	3	6	4	4	3	107	17
062 Castelli Calepio	630	511	487	365	349	255	133	145	8.936	1.612
063 Castel Rozzone	205	151	141	101	75	62	28	28	2.545	437
064 Castione della Presolana	199	161	185	169	158	88	49	46	3.291	614
065 Castro	119	81	96	91	75	72	47	44	1.416	197
066 Cavernago	126	80	62	41	40	27	15	9	1.667	347
067 Cazzano Sant'Andrea	101	89	70	53	43	33	20	13	1.402	268
068 Cenate Sopra	128	119	97	86	78	47	18	22	2.082	443
069 Cenate Sotto	168	144	111	106	109	62	40	34	2.670	551
070 Cene	253	282	219	200	152	120	55	71	3.931	676
071 Cerete	117	105	69	57	60	46	35	23	1.378	212
072 Chignolo d'Isola	175	156	146	106	79	47	26	34	2.702	489

**Tavola 2.2 segue - Popolazione residente per classe di età e comune**

CODICI COMUNI	Classi di età								Totale	Di cui minorenni
	50-54	55-59	60-64	65-69	70-74	75-79	80-84	85 e più		
073 Chiuduno	335	274	282	226	203	159	74	76	5.051	972
074 Cisano Bergamasco	381	360	346	281	241	159	86	58	5.605	988
075 Ciserano	309	217	212	170	164	117	54	44	4.925	981
076 Cividate al Piano	390	275	278	239	200	144	82	73	4.869	820
077 Clusone	592	487	501	441	388	315	205	190	8.259	1.395
078 Colere	78	65	59	51	31	26	20	18	1.143	230
079 Cologno al Serio	652	516	499	366	328	187	111	118	9.442	1.884
080 Colzate	135	101	90	82	78	40	34	23	1.662	310
081 Comun Nuovo	195	175	170	133	92	65	28	27	2.908	532
082 Corna Imagna	61	38	35	29	26	25	12	16	923	225
083 Cortenuova	126	76	77	69	75	40	13	17	1.667	332
084 Costa di Mezzate	183	140	130	91	82	48	15	23	2.747	538
085 Costa Valle Imagna	37	50	39	38	50	30	11	12	620	86
086 Costa Volpino	646	599	587	421	342	254	151	159	8.460	1.420
087 Covo	231	160	168	142	133	103	54	60	3.154	554
088 Credaro	141	134	133	100	87	62	28	30	2.297	420
089 Curmo	536	418	456	393	305	216	94	84	7.193	1.186
090 Cusio	17	17	28	28	24	12	14	8	313	37
091 Dalmine	1.445	1.192	1.284	988	801	597	304	232	21.459	4.019
092 Dossena	65	45	47	38	57	39	9	12	1.015	215
093 Endine Gaiano	214	193	201	174	157	110	57	58	3.100	524
094 Entratico	111	86	79	74	50	41	26	16	1.452	264
096 Fara Gera d'Adda	502	358	368	286	261	185	140	106	6.748	1.194
097 Fara Olivana con Sola	84	56	59	40	34	32	29	8	1.167	230
098 Filago	160	155	151	110	87	65	30	27	2.665	519
099 Fino del Monte	77	46	48	58	53	48	20	19	1.116	208
100 Fiorano al Serio	201	196	183	171	121	99	42	47	2.904	499
101 Fontanella	250	230	241	168	149	138	62	79	3.628	609
102 Fonteno	58	41	36	41	37	15	16	14	697	125
103 Foppolo	19	15	16	12	13	9	2	5	208	29
104 Foresto Sparso	163	139	129	110	98	72	39	37	2.847	590
105 Forno San Giovanni	186	134	127	95	99	71	30	42	2.707	496
106 Fuipliano Valle Imagna	16	14	15	12	13	17	5	4	230	24
107 Gandellino	82	71	64	41	49	42	23	22	1.100	191
108 Gandino	387	350	328	288	276	234	125	190	5.649	926
109 Gandosso	96	64	56	52	42	45	14	14	1.324	260
110 Gaverina Terme	64	56	41	55	52	34	10	18	906	152
111 Gazzaniga	325	316	319	283	313	241	119	154	4.968	764
112 Gerosa	24	23	23	18	17	23	12	9	383	68
113 Ghisalba	332	237	264	184	120	100	50	41	4.626	924
114 Gorlago	284	270	264	210	188	127	70	71	4.607	845
115 Gorle	379	332	308	205	176	127	67	92	5.063	945
116 Gorno	126	118	131	100	93	53	24	25	1.778	285
117 Grassobbio	397	339	271	196	142	98	48	43	5.378	1.058
118 Gromo	85	71	66	67	61	64	27	24	1.225	215
119 Grone	51	52	55	40	33	23	17	17	730	122
120 Grumello del Monte	452	327	389	317	277	176	107	92	6.353	1.189
121 Isola di Fondra	21	11	9	14	13	7	5	3	184	28
122 Isso	42	27	30	21	27	18	8	10	630	127
123 Lallio	257	206	191	163	113	82	31	27	3.832	700
124 Leffe	346	319	322	287	250	177	84	106	4.940	824
125 Lenna	46	42	52	42	35	26	27	20	704	99
126 Levate	241	187	179	158	110	80	39	34	3.266	597
127 Locatello	60	34	31	23	28	38	23	20	740	151
128 Lovere	380	347	396	377	351	316	150	188	5.437	741
129 Lurano	132	143	136	88	60	38	32	29	2.093	347
130 Luzzana	59	49	36	30	20	23	14	13	719	119
131 Madone	210	154	164	138	96	73	28	19	3.181	586
132 Mapello	381	319	329	258	198	131	69	56	5.606	1.079
133 Martinengo	622	464	460	380	284	216	104	99	8.570	1.607
134 Mezzoldo	16	11	20	17	16	16	6	13	222	19
135 Misano di Gera d'Adda	184	144	159	134	99	76	39	34	2.590	432
136 Moio de' Calvi	16	10	16	13	9	13	3	5	195	29
137 Monasterolo del Castello	56	54	59	52	55	37	23	16	938	166
139 Montello	166	119	114	82	89	47	20	19	2.392	474
140 Morengo	153	121	117	109	79	65	23	21	2.248	410
141 Mornico al Serio	188	157	140	126	92	49	38	23	2.588	473
142 Mozzanica	272	205	229	182	142	125	51	52	3.921	725
143 Mozzo	541	434	434	321	253	169	68	66	6.895	1.321
144 Nembro	787	645	698	599	532	432	161	198	11.108	1.997

**Tavola 2.2 segue - Popolazione residente per classe di età e comune**

CODICI COMUNI	Classi di età								Totale	Di cui minorenni
	50-54	55-59	60-64	65-69	70-74	75-79	80-84	85 e più		
145 Olmo al Brembo	30	43	50	24	29	30	13	14	534	62
146 Oltre il Colle	95	69	76	58	56	68	25	28	1.142	186
147 Oltressenda Alta	17	11	14	9	8	9	5	1	194	28
148 Oneta	62	44	49	42	32	24	10	12	714	116
149 Onore	49	49	50	43	32	27	11	11	717	114
150 Orio al Serio	95	81	84	78	69	36	14	15	1.475	264
151 Ornica	10	11	15	16	15	12	2	8	210	34
152 Osio Sopra	283	196	208	214	145	86	62	34	4.077	829
153 Osio Sotto	763	651	619	515	374	235	142	121	10.630	1.858
154 Pagazzano	145	105	91	82	74	45	31	20	1.859	341
155 Paladina	221	178	194	174	149	104	45	48	3.319	599
156 Palazzago	271	202	195	158	116	100	49	57	3.610	645
157 Palosco	305	275	302	222	168	161	55	63	4.999	972
158 Parre	168	155	155	133	103	91	29	28	2.706	560
159 Parzanica	23	23	27	24	32	22	10	16	377	36
160 Pedrengo	355	278	289	200	151	110	62	44	5.166	1.056
161 Peia	133	110	99	85	75	54	28	37	1.761	302
162 Pianico	90	90	86	50	56	50	34	27	1.385	234
163 Piaro	56	49	60	32	29	26	17	15	918	171
164 Piazza Brembana	75	85	67	80	49	46	28	30	1.182	203
165 Piazzatorre	39	38	45	29	24	18	9	11	477	57
166 Piazzolo	9	6	9	7	4	7	1	4	99	16
167 Pognano	93	70	69	46	49	24	12	13	1.241	229
168 Ponte Nossa	137	135	187	134	122	81	51	57	2.046	279
169 Ponteranica	576	430	423	345	299	218	99	97	6.878	1.176
170 Ponte San Pietro	632	622	719	586	530	386	175	191	9.633	1.466
171 Pontida	219	170	160	142	130	94	39	47	2.934	515
172 Pontirolo Nuovo	272	220	269	191	159	137	76	45	4.241	766
173 Pradalunga	276	253	258	230	193	123	48	45	4.179	797
174 Predore	121	97	96	85	80	76	43	55	1.776	284
175 Premolo	75	71	67	46	53	38	21	24	1.029	180
176 Presezzo	346	271	277	207	158	106	56	51	4.529	839
177 Pumenengo	94	84	103	61	70	56	24	15	1.488	252
178 Ranica	420	400	460	316	228	166	71	70	5.820	1.040
179 Ranzanico	75	72	74	56	45	43	22	29	1.088	177
180 Riva di Solto	55	62	76	55	45	39	24	16	833	112
182 Rogno	254	182	193	124	132	89	53	39	3.304	578
183 Romano di Lombardia	1.119	868	1.013	849	674	475	231	199	15.634	2.703
184 Roncobello	34	26	41	35	28	29	13	25	495	88
185 Roncola	33	29	31	32	28	22	12	10	634	129
186 Rota d'Imagna	70	50	49	55	45	40	24	23	856	138
187 Rovetta	210	190	178	168	142	99	64	65	3.370	656
188 San Giovanni Bianco	340	259	321	261	219	192	103	70	4.996	928
189 San Paolo d'Argon	278	214	207	145	113	85	32	22	4.478	983
190 San Pellegrino Terme	361	307	376	298	277	192	102	114	4.980	760
191 Santa Brigida	43	43	44	48	31	34	15	15	635	106
192 Sant'Omobono Imagna	189	181	188	160	128	87	70	58	3.184	613
193 Samico	381	329	339	356	299	262	125	131	5.754	940
194 Scanzorosciate	633	539	550	406	333	257	160	165	8.714	1.564
195 Schilpario	93	76	79	69	70	63	47	61	1.302	207
196 Sedrina	158	132	128	120	107	87	43	40	2.380	435
197 Selvino	135	128	102	106	88	61	24	30	2.011	355
198 Seriate	1.481	1.256	1.272	990	918	645	316	293	20.320	3.425
199 Serina	148	111	135	129	119	89	42	59	2.193	414
200 Solto Collina	99	131	86	71	84	56	32	42	1.514	255
201 Songavazzo	57	39	33	39	37	21	17	10	616	90
202 Sorisole	647	510	484	357	334	205	101	91	8.303	1.675
203 Sotto il Monte Giovanni XXIII	210	160	178	153	112	90	34	30	3.305	667
204 Sovere	357	282	293	227	226	197	115	127	4.910	870
205 Spinone al Lago	71	45	54	36	33	25	16	17	825	145
206 Spirano	319	309	242	183	138	90	59	61	4.419	827
207 Stezzano	619	554	556	445	395	296	148	120	10.340	1.954
208 Strozza	61	56	57	47	33	28	6	11	932	178
209 Suisio	236	210	200	147	104	62	25	26	3.308	597
210 Taleggio	37	28	43	38	41	35	15	26	582	78
211 Tavernola Bergamasca	153	138	153	122	102	84	32	37	2.273	381
212 Telgate	291	208	210	176	135	94	59	35	4.190	754
213 Terno d'Isola	301	225	246	218	189	103	43	42	4.995	970
214 Torre Boldone	600	526	536	424	359	265	141	142	7.764	1.287
216 Torre de' Roveri	143	103	88	85	71	56	25	18	2.036	400

**Tavola 2.2 segue - Popolazione residente per classe di età e comune**

CODICI COMUNI	Classi di età								Totale	Di cui minorenni
	50-54	55-59	60-64	65-69	70-74	75-79	80-84	85 e più		
217 Torre Pallavicina	76	51	43	57	50	47	24	19	1.063	214
218 Trescore Balneario	513	447	446	384	316	245	118	148	8.303	1.642
219 Treviglio	1.742	1.545	1.706	1.429	1.381	1.040	577	598	25.736	3.974
220 Treviolo	612	533	516	442	312	217	96	94	8.618	1.612
221 Ubiale Clanezzo	90	80	80	48	54	44	24	26	1.272	227
222 Urganò	582	490	470	400	291	208	88	139	8.445	1.597
223 Valbondione	58	76	70	71	68	48	19	22	1.168	183
224 Valbrembo	227	207	199	156	112	78	38	36	3.587	757
225 Valgoglio	44	39	32	32	22	12	9	5	613	129
226 Valleve	15	12	8	7	3	10	4	4	158	21
227 Valnegra	19	18	24	21	19	6	6	10	230	24
228 Valsecca	32	21	27	18	21	16	7	11	413	71
229 Valtorta	22	27	17	24	15	20	9	11	345	56
230 Veduggio	20	21	26	17	24	7	9	12	263	28
232 Verdellino	450	386	397	299	216	149	83	55	6.697	1.214
233 Verdello	418	389	417	347	283	170	80	84	6.501	1.055
234 Vertova	340	288	331	256	211	199	98	105	4.701	781
235 Viadanica	55	46	35	53	47	43	19	12	1.028	205
236 Vigano San Martino	76	50	74	52	54	28	18	20	989	166
237 Vigolo	43	19	20	35	42	26	17	19	661	128
238 Villa d'Adda	292	192	206	180	178	130	77	186	4.195	742
239 Villa d'Almè	397	347	344	324	273	227	128	137	6.617	1.302
240 Villa di Serio	387	336	322	229	221	119	59	54	5.837	1.169
241 Villa d'Ogna	109	104	129	119	74	58	36	41	1.744	294
242 Villongo	458	349	341	260	182	161	76	70	6.396	1.230
243 Vilminore di Scalve	94	82	84	79	57	73	33	39	1.547	304
244 Zandobbio	137	108	140	123	127	76	39	30	2.281	425
245 Zanica	446	375	377	313	219	195	85	84	7.063	1.338
246 Zogno	614	518	507	447	398	319	195	220	9.015	1.643
247 Costa Serina	73	52	50	33	50	27	17	22	914	171
248 Algha	38	37	35	43	37	30	8	10	690	127
249 Cornalba	26	19	24	15	13	13	5	16	287	34
250 Medolago	139	92	82	84	71	47	14	18	2.047	441
251 Solza	89	71	71	61	50	41	23	17	1.429	274
<b>Totale</b>	<b>67.218</b>	<b>56.605</b>	<b>58.418</b>	<b>48.171</b>	<b>41.769</b>	<b>31.844</b>	<b>16.359</b>	<b>16.743</b>	<b>973.129</b>	<b>171.702</b>



**Tavola 2.3 - Popolazione residente per stato civile e comune**

CODICI COMUNI	Stato civile						Totale
	Celibi/Nubili	Coniugati/e		Separati/e legalmente	Divorziati/e	Vedovi/e	
		Totale	Di cui separati/e di fatto				
001 Adrara San Martino	802	934	8	27	13	132	1.908
002 Adrara San Rocco	326	407	4	10	5	56	804
003 Albano Sant'Alessandro	2.756	3.459	29	100	62	379	6.756
004 Albino	6.532	8.198	73	263	225	1.176	16.394
005 Almè	2.320	2.946	23	74	52	348	5.740
006 Almenno San Bartolomeo	2.044	2.449	19	68	42	313	4.916
007 Almenno San Salvatore	2.376	2.873	15	73	40	426	5.788
008 Alzano Lombardo	4.819	5.874	55	192	207	976	12.068
009 Ambivere	921	1.144	4	29	10	146	2.250
010 Antegnate	940	1.200	9	21	18	189	2.368
011 Arcene	1.812	2.162	19	66	34	273	4.347
012 Ardesio	1.624	1.763	10	34	19	262	3.702
013 Arzago d'Adda	857	1.223	7	25	22	158	2.285
014 Averara	71	99	-	1	2	29	202
015 Aviatico	201	218	8	11	5	53	488
016 Azzano San Paolo	2.678	3.491	24	100	101	399	6.769
017 Azzone	224	207	-	5	2	52	490
018 Bagnatica	1.525	1.817	11	50	47	189	3.628
019 Barbata	266	288	-	4	4	45	607
020 Bariano	1.618	2.042	12	40	25	252	3.977
021 Barzana	639	792	7	18	21	92	1.562
022 Bedulita	297	358	2	9	2	44	710
023 Berbenno	948	1.218	6	30	14	158	2.368
024 Bergamo	46.097	52.265	637	2.274	2.345	10.162	113.143
025 Berzo San Fermo	506	549	3	10	7	70	1.142
026 Bianzano	223	238	2	7	4	49	521
027 Bliello	48	37	-	2	1	6	94
028 Bolgare	1.770	2.143	4	30	20	237	4.200
029 Boltiere	1.652	2.157	13	61	39	272	4.181
030 Bonate Sopra	2.546	3.173	20	75	68	376	6.238
031 Bonate Sotto	2.262	2.656	21	68	58	385	5.429
032 Borgo di Terzo	377	483	7	8	11	54	933
033 Bossico	487	407	1	3	2	98	997
034 Bottanuco	1.882	2.299	17	60	44	282	4.567
035 Bracca	290	388	1	10	5	62	755
036 Branzi	317	344	2	4	16	80	761
037 Brembate	2.871	3.585	25	110	74	540	7.180
038 Brembate di Sopra	2.730	3.371	24	93	66	481	6.741
039 Brembilla	1.864	2.023	14	35	36	316	4.274
040 Brignano Gera d'Adda	1.966	2.312	11	56	39	400	4.773
041 Brumano	41	32	-	-	3	10	86
042 Brusaporto	1.712	2.167	16	49	50	190	4.168
043 Calcinate	1.960	2.377	16	37	25	266	4.665
044 Calcio	1.908	2.420	9	50	30	391	4.799
046 Calusco d'Adda	3.139	4.131	28	111	77	594	8.052
047 Calvenzano	1.318	1.813	21	44	18	254	3.447
048 Camerata Cornello	245	296	7	10	2	41	594
049 Canonica d'Adda	1.462	1.827	18	58	44	294	3.685
050 Capizzone	479	607	4	16	8	84	1.194
051 Capriate San Gervasio	2.835	3.584	24	113	80	640	7.252
052 Caprino Bergamasco	1.214	1.357	6	40	27	185	2.823
053 Caravaggio	5.444	7.202	55	173	129	1.161	14.109
055 Carobbio degli Angeli	1.418	1.619	5	36	27	217	3.317
056 Carona	139	179	1	9	6	50	383
057 Carvico	1.628	2.131	14	59	40	283	4.141
058 Casazza	1.538	1.623	17	51	31	235	3.478
059 Casirate d'Adda	1.334	1.712	11	40	34	239	3.359
060 Casnigo	1.366	1.729	11	38	31	289	3.453
061 Cassiglio	49	43	-	-	1	14	107
062 Castelli Calepio	3.541	4.552	42	107	68	668	8.936
063 Castel Rozzone	1.051	1.258	7	33	18	185	2.545
064 Castione della Presolana	1.317	1.653	26	38	27	256	3.291
065 Castro	505	708	4	21	24	158	1.416
066 Cavernago	693	875	7	19	13	67	1.667
067 Cazzano Sant'Andrea	544	755	2	17	11	75	1.402
068 Cenate Sopra	854	1.057	5	33	20	118	2.082
069 Cenate Sotto	1.105	1.359	9	31	32	143	2.670
070 Cene	1.539	2.001	30	58	52	281	3.931
071 Cerete	513	712	9	19	10	124	1.378

**Tavola 2.3 segue - Popolazione residente per stato civile e comune**

CODICI COMUNI	Stato civile						Totale
	Celibi/Nubili	Coniugati/e		Separati/e legalmente	Divorziati/e	Vedovi/e	
		Totale	Di cui separati/e di fatto				
072 Chignolo d'Isola	1.087	1.390	13	47	21	157	2.702
073 Chiuduno	2.023	2.647	21	45	39	297	5.051
074 Cisano Bergamasco	2.263	2.822	14	63	42	415	5.605
075 Ciserano	2.035	2.456	23	80	40	314	4.925
076 Cividate al Piano	1.991	2.405	11	45	36	392	4.869
077 Clusone	3.355	3.994	40	103	108	699	8.259
078 Colere	494	548	1	4	8	89	1.143
079 Cologno al Serio	3.777	4.924	33	75	54	612	9.442
080 Colzate	636	869	6	14	22	121	1.662
081 Comun Nuovo	1.213	1.493	5	26	19	157	2.908
082 Corna Imagna	431	437	2	8	2	45	923
083 Cortenuova	682	865	5	15	12	93	1.667
084 Costa di Mezzate	1.165	1.386	15	20	32	144	2.747
085 Costa Valle Imagna	270	285	2	4	6	55	620
086 Costa Volpino	3.183	4.346	37	145	95	691	8.460
087 Covo	1.290	1.559	11	30	26	249	3.154
088 Credaro	895	1.196	8	26	28	152	2.297
089 Curno	2.846	3.653	32	116	90	488	7.193
090 Cusio	124	159	1	2	1	27	313
091 Dalmine	8.415	11.116	97	318	233	1.377	21.459
092 Dossena	453	475	6	6	3	78	1.015
093 Endine Gaiano	1.197	1.528	10	45	42	288	3.100
094 Entratico	576	750	6	18	13	95	1.452
096 Fara Gera d'Adda	2.673	3.471	22	99	47	458	6.748
097 Fara Olivana con Sola	495	581	2	16	8	67	1.167
098 Filago	1.107	1.336	8	18	26	178	2.665
099 Fino del Monte	454	548	6	17	13	84	1.116
100 Fiorano al Serio	1.112	1.490	10	40	40	222	2.904
101 Fontanella	1.488	1.727	9	33	28	352	3.628
102 Fonteno	291	333	1	15	3	55	697
103 Foppolo	84	95	2	2	2	25	208
104 Foresto Sparso	1.217	1.381	20	43	20	186	2.847
105 Fornovo San Giovanni	1.083	1.409	9	19	29	167	2.707
106 Fuipiano Valle Imagna	93	113	2	2	3	19	230
107 Gandellino	442	560	5	8	8	82	1.100
108 Gandino	2.332	2.705	19	84	69	459	5.649
109 Gandosso	554	652	6	14	17	87	1.324
110 Gaverina Terme	376	450	4	16	9	55	906
111 Gazzaniga	2.001	2.423	23	80	59	405	4.968
112 Gerosa	166	176	3	9	2	30	383
113 Ghisalba	1.843	2.410	12	56	30	287	4.626
114 Gorlago	1.873	2.319	14	42	46	327	4.607
115 Gorle	2.063	2.528	21	87	85	300	5.063
116 Gorno	714	858	6	23	13	170	1.778
117 Grassobbio	2.135	2.842	18	81	56	264	5.378
118 Gromo	556	547	5	6	6	110	1.225
119 Grone	273	388	1	9	5	55	730
120 Grumello del Monte	2.697	3.121	22	67	49	419	6.353
121 Isola di Fondra	79	83	-	-	5	17	184
122 Isso	275	311	-	8	4	32	630
123 Lallio	1.531	1.987	13	67	57	190	3.832
124 Leffe	1.924	2.499	23	74	49	394	4.940
125 Lenna	302	293	1	15	6	88	704
126 Levate	1.332	1.683	6	48	21	182	3.266
127 Locatello	310	349	6	13	10	58	740
128 Lovere	2.048	2.663	26	90	75	561	5.437
129 Lurano	849	1.089	4	24	24	107	2.093
130 Luzzana	277	377	3	11	5	49	719
131 Madone	1.315	1.576	20	40	49	201	3.181
132 Mapello	2.271	2.879	17	71	44	341	5.606
133 Martinengo	3.565	4.290	39	92	54	569	8.570
134 Mezzoldo	92	92	2	1	5	32	222
135 Misano di Gera d'Adda	988	1.388	16	30	22	162	2.590
136 Moio de' Calvi	85	85	-	2	1	22	195
137 Monasterolo del Castello	355	474	4	7	12	90	938
139 Montello	979	1.220	18	33	21	139	2.392
140 Morengo	907	1.129	7	25	18	169	2.248
141 Mornico al Serio	1.109	1.257	7	31	9	182	2.588
142 Mozzanica	1.620	1.969	5	26	23	283	3.921

**Tavola 2.3 segue - Popolazione residente per stato civile e comune**

CODICI COMUNI	Stato civile						Totale
	Celibi/Nubili	Coniugati/e		Separati/e legalmente	Divorziati/e	Vedovi/e	
		Totale	Di cui separati/e di fatto				
143 Mozzo	2.792	3.523	26	112	92	376	6.895
144 Nembro	4.386	5.608	49	162	110	842	11.108
145 Olmo al Brembo	223	253	-	7	3	48	534
146 Oltre il Colle	516	474	3	17	11	124	1.142
147 Oltressenda Alta	104	70	-	3	2	15	194
148 Oneta	315	321	7	10	6	62	714
149 Onore	277	366	4	11	6	57	717
150 Orio al Serio	594	749	9	27	16	89	1.475
151 Ornica	97	88	-	1	1	23	210
152 Osio Sopra	1.635	2.102	14	53	29	258	4.077
153 Osio Sotto	4.241	5.320	57	178	152	739	10.630
154 Pagazzano	795	925	2	20	15	104	1.859
155 Paladina	1.305	1.665	9	55	28	266	3.319
156 Palazzago	1.485	1.832	12	42	27	224	3.610
157 Palosco	2.104	2.481	9	35	27	352	4.999
158 Parre	1.119	1.313	11	44	29	201	2.706
159 Parzanica	140	182	1	3	4	48	377
160 Pedrengo	2.058	2.707	19	62	69	270	5.166
161 Peia	732	900	4	14	12	103	1.761
162 Pianico	538	721	4	13	8	105	1.385
163 Piario	367	466	3	16	13	56	918
164 Piazza Brembana	497	555	5	13	12	105	1.182
165 Piazzatorre	187	241	2	3	2	44	477
166 Piazzolo	40	46	-	-	-	13	99
167 Pognano	510	630	4	13	9	79	1.241
168 Ponte Nossa	750	1.035	8	24	45	192	2.046
169 Ponteranica	2.687	3.528	32	103	75	485	6.878
170 Ponte San Pietro	3.853	4.673	40	154	148	805	9.633
171 Pontida	1.237	1.428	8	29	28	212	2.934
172 Pontirolo Nuovo	1.668	2.179	20	53	42	299	4.241
173 Pradalunga	1.686	2.124	10	39	37	293	4.179
174 Predore	703	871	11	21	24	157	1.776
175 Premolo	386	525	3	16	8	94	1.029
176 Presezzo	1.827	2.303	10	66	35	298	4.529
177 Pumenengo	608	750	5	11	9	110	1.488
178 Ranica	2.324	2.990	27	72	91	343	5.820
179 Ranzanico	446	516	6	23	12	91	1.088
180 Riva di Solto	306	422	1	16	11	78	833
182 Rogno	1.294	1.687	17	58	39	226	3.304
183 Romano di Lombardia	6.201	8.013	43	139	117	1.164	15.634
184 Roncobello	190	246	-	6	2	51	495
185 Roncola	288	288	1	8	1	49	634
186 Rota d'Imagna	375	392	4	10	7	72	856
187 Rovetta	1.362	1.662	7	64	37	245	3.370
188 San Giovanni Bianco	2.012	2.552	18	50	20	362	4.996
189 San Paolo d'Argon	1.831	2.307	19	74	51	215	4.478
190 San Pellegrino Terme	1.988	2.465	16	59	47	421	4.980
191 Santa Brigida	248	301	-	4	5	77	635
192 Sant'Omobono Imagna	1.347	1.536	20	50	44	207	3.184
193 Sarnico	2.238	2.742	26	98	119	557	5.754
194 Scanzorosciate	3.570	4.301	32	135	90	618	8.714
195 Schilpario	577	554	6	2	10	159	1.302
196 Sedrino	951	1.174	15	43	28	184	2.380
197 Selvino	826	1.044	2	17	13	111	2.011
198 Seriate	8.038	10.177	96	317	297	1.491	20.320
199 Serina	976	984	8	21	15	197	2.193
200 Solto Collina	605	736	11	27	15	131	1.514
201 Songavazzo	242	299	1	9	9	57	616
202 Sorisole	3.436	4.150	15	89	84	544	8.303
203 Sotto il Monte Giovanni XXIII	1.335	1.704	9	43	25	198	3.305
204 Sovere	1.914	2.470	16	55	47	424	4.910
205 Spinone al Lago	318	418	8	10	16	63	825
206 Spirano	1.826	2.207	17	37	30	319	4.419
207 Stezzano	4.069	5.357	34	162	119	633	10.340
208 Strozza	368	486	9	13	7	58	932
209 Suisio	1.347	1.715	11	35	29	182	3.308
210 Taleggio	235	264	3	8	7	68	582
211 Tavernola Bergamasca	912	1.140	10	20	17	184	2.273
212 Telgate	1.704	2.170	12	30	32	254	4.190

**Tavola 2.3 segue - Popolazione residente per stato civile e comune**

CODICI COMUNI	Stato civile						Totale
	Celibi/Nubili	Coniugati/e		Separati/e legalmente	Divorziati/e	Vedovi/e	
		Totale	Di cui sepa- rati/e di fatto				
213 Terno d'Isola	1.997	2.599	13	79	45	275	4.995
214 Torre Boldone	3.053	3.909	35	124	147	531	7.764
216 Torre de' Roveri	867	1.025	2	16	31	97	2.036
217 Torre Pallavicina	449	500	4	13	6	95	1.063
218 Trescore Balneario	3.487	4.002	41	142	89	583	8.303
219 Treviglio	10.203	12.499	107	413	329	2.292	25.736
220 Treviolo	3.400	4.465	27	121	95	537	8.618
221 Ubiale Clanezzo	501	643	3	15	9	104	1.272
222 Urgnano	3.318	4.388	38	99	63	577	8.445
223 Valbondione	481	548	4	15	7	117	1.168
224 Valbrembo	1.472	1.820	15	52	53	190	3.587
225 Valgoglio	264	293	-	7	-	49	613
226 Valleve	69	68	1	2	2	17	158
227 Valnegrà	103	97	-	4	4	22	230
228 Valsecca	186	183	-	-	1	43	413
229 Valtorta	161	146	-	-	1	37	345
230 Veduggio	115	123	2	-	3	22	263
232 Verdellino	2.644	3.505	23	90	66	392	6.697
233 Verdello	2.677	3.219	21	71	77	457	6.501
234 Vertova	1.819	2.329	13	77	59	417	4.701
235 Viadanica	419	522	5	9	6	72	1.028
236 Vigano San Martino	373	527	2	18	8	63	989
237 Vigolo	280	305	1	3	4	69	661
238 Villa d'Adda	1.703	1.973	11	53	50	416	4.195
239 Villa d'Almè	2.694	3.361	20	77	66	419	6.617
240 Villa di Serio	2.325	3.043	17	79	74	316	5.837
241 Villa d'Ogna	737	845	1	19	13	130	1.744
242 Villongo	2.587	3.248	18	82	68	411	6.396
243 Vilminore di Scalve	679	719	8	9	4	136	1.547
244 Zandobbio	916	1.164	9	23	20	158	2.281
245 Zanica	2.792	3.712	27	91	60	408	7.063
246 Zogno	3.768	4.317	29	107	110	713	9.015
247 Costa Serina	396	445	4	4	4	65	914
248 Algha	293	325	4	3	2	67	690
249 Cornalba	124	128	-	2	5	28	287
250 Medolago	807	1.097	8	21	20	102	2.047
251 Solza	575	719	6	16	12	107	1.429
<b>Totale</b>	<b>393.006</b>	<b>484.064</b>	<b>3.857</b>	<b>13.505</b>	<b>11.144</b>	<b>71.410</b>	<b>973.129</b>

**Tavola 2.4 - Popolazione residente in età di 6 anni e più per grado di istruzione e comune**

CODICI COMUNI	Grado di istruzione								Totale
	Laurea	Diploma di scuola secondaria superiore	Licenza di scuola media inferiore o di avviamento professionale	Licenza di scuola elementare	Alfabeti privi di titoli di studio		Analfabeti		
					Totale	Di cui in età di 65 anni e più	Totale	Di cui in età di 65 anni e più	
001 Adrara San Martino	41	273	668	562	199	39	21	3	1.764
002 Adrara San Rocco	10	138	235	229	119	69	12	-	743
003 Albano Sant'Alessandro	256	1.439	2.424	1.691	453	57	18	2	6.281
004 Albino	813	3.584	5.455	4.466	1.057	219	40	14	15.415
005 Almè	217	1.185	1.910	1.683	367	58	25	9	5.387
006 Almenno San Bartolomeo	150	933	1.747	1.384	299	60	14	8	4.527
007 Almenno San Salvatore	223	1.232	1.895	1.621	431	128	33	23	5.435
008 Alzano Lombardo	662	2.812	3.888	3.167	749	134	54	8	11.332
009 Ambivere	76	460	797	613	160	38	3	1	2.109
010 Antegnate	50	368	840	770	173	49	10	5	2.211
011 Arcene	156	971	1.427	1.233	292	46	21	5	4.100
012 Ardesio	93	534	1.404	1.124	334	122	5	1	3.494
013 Arzago d'Adda	86	568	731	596	130	36	9	3	2.120
014 Averara	6	29	47	98	13	6	-	-	193
015 Aviatico	10	95	153	174	34	11	1	1	467
016 Azzano San Paolo	331	1.705	2.249	1.627	404	58	13	5	6.329
017 Azzone	11	70	160	202	22	2	5	-	470
018 Bagnatica	119	690	1.337	942	272	42	6	4	3.366
019 Barbata	21	69	225	191	63	13	-	-	569
020 Bariano	92	810	1.357	1.224	259	38	3	-	3.745
021 Barzana	38	306	602	359	105	23	3	1	1.413
022 Bedulita	11	94	251	256	47	2	2	-	661
023 Berbenno	55	418	803	689	240	79	11	1	2.216
024 Bergamo	16.791	33.557	28.951	21.964	5.791	918	315	77	107.369
025 Berzo San Fermo	22	194	394	386	67	2	4	-	1.067
026 Bianzano	15	76	183	188	32	2	2	-	496
027 Biello	6	15	21	39	8	4	-	-	89
028 Bolgare	92	665	1.628	1.220	302	54	16	1	3.923
029 Boltiere	142	977	1.405	1.125	260	50	16	10	3.925
030 Bonate Sopra	178	1.217	2.258	1.657	482	109	28	5	5.820
031 Bonate Sotto	181	1.108	1.919	1.546	329	56	19	7	5.102
032 Borgo di Terzo	31	207	281	274	72	9	4	1	869
033 Bossico	35	165	343	351	48	8	3	-	945
034 Bottanuco	117	918	1.600	1.206	420	130	11	1	4.272
035 Bracca	22	118	262	240	53	18	7	-	702
036 Branzi	13	158	253	242	60	21	-	-	726
037 Brembate	233	1.561	2.488	1.990	449	82	26	10	6.747
038 Brembate di Sopra	266	1.422	2.225	1.940	445	77	22	6	6.320
039 Brembilla	73	659	1.595	1.377	283	69	13	6	4.000
040 Brignano Gera d'Adda	191	1.080	1.486	1.429	281	48	21	6	4.488
041 Brumano	-	6	40	34	3	-	-	-	83
042 Brusaporto	193	907	1.458	968	292	37	10	2	3.828
043 Calcinate	158	819	1.710	1.328	311	59	26	4	4.352
044 Calcio	122	839	1.616	1.639	314	55	31	13	4.561
046 Calusco d'Adda	241	1.515	2.746	2.486	610	167	50	16	7.648
047 Calvenzano	148	791	1.101	1.011	202	40	6	1	3.259
048 Camerata Cornello	10	107	205	192	36	5	1	-	551
049 Canonica d'Adda	144	918	1.188	1.044	194	36	11	4	3.499
050 Capizzone	32	212	408	370	75	16	7	-	1.104
051 Capriate San Gervasio	295	1.646	2.306	2.145	454	111	37	14	6.883
052 Caprino Bergamasco	113	566	979	793	192	41	11	4	2.654
053 Caravaggio	711	3.359	4.208	4.223	791	155	37	13	13.329
055 Carobbio degli Angeli	104	578	1.190	957	242	38	15	2	3.086
056 Carona	11	83	94	166	10	3	-	-	364
057 Carvico	107	796	1.486	1.245	285	75	9	4	3.928
058 Casazza	115	677	1.131	1.007	286	40	25	2	3.241
059 Casirate d'Adda	166	861	1.058	865	193	41	3	2	3.146
060 Casnigo	86	597	1.210	1.139	216	60	7	1	3.255
061 Cassiglio	1	22	37	26	15	10	-	-	101
062 Castelli Calepio	320	1.791	3.124	2.635	521	94	31	7	8.422
063 Castel Rozzone	47	549	898	778	135	32	3	2	2.410
064 Castione della Presolana	85	627	1.186	967	220	46	4	1	3.089
065 Castro	136	412	374	327	86	25	3	-	1.338
066 Cavemago	62	319	629	444	82	8	8	-	1.544
067 Cazzano Sant'Andrea	19	259	517	432	79	12	3	1	1.309
068 Cenate Sopra	66	348	720	607	159	30	7	4	1.907
069 Cenate Sotto	119	520	899	735	181	36	6	3	2.460

**Tavola 2.4 segue - Popolazione residente in età di 6 anni e più per grado di istruzione e comune**

CODICI COMUNI	Grado di istruzione								Totale
	Laurea	Diploma di scuola secondaria superiore	Licenza di scuola media inferiore o di avviamento professionale	Licenza di scuola elementare	Alfabeti privi di titoli di studio		Analfabeti		
					Totale	Di cui in età di 65 anni e più	Totale	Di cui in età di 65 anni e più	
070 Cene	125	723	1.453	1.188	211	29	17	2	3.717
071 Cerete	39	285	486	396	90	35	4	3	1.300
072 Chignolo d'Isola	73	545	975	738	209	54	4	1	2.544
073 Chiuduno	147	946	1.827	1.415	334	49	26	2	4.695
074 Cisano Bergamasco	191	1.194	1.884	1.610	342	68	31	12	5.252
075 Ciserano	131	985	1.746	1.315	396	67	15	4	4.588
076 Civate al Piano	105	908	1.778	1.488	314	81	19	9	4.612
077 Clusone	460	1.965	2.671	2.089	556	182	26	8	7.767
078 Colere	17	112	560	309	80	10	2	2	1.080
079 Cologno al Serio	269	1.746	3.398	2.767	631	94	29	11	8.840
080 Colzate	62	310	568	523	96	17	4	-	1.563
081 Comun Nuovo	87	532	1.074	877	153	23	7	1	2.730
082 Corna Imagna	16	152	330	256	85	19	3	1	842
083 Cortenuova	33	260	630	494	123	25	5	-	1.545
084 Costa di Mezzate	78	561	1.025	654	210	42	8	2	2.536
085 Costa Valle Imagna	12	128	189	216	49	19	1	-	595
086 Costa Volpino	357	1.846	2.878	2.203	661	227	36	13	7.981
087 Covo	97	526	1.060	1.040	216	74	25	8	2.964
088 Credaro	79	469	748	678	173	35	5	2	2.152
089 Curno	462	1.900	2.212	1.824	386	78	16	9	6.800
090 Cusio	5	41	104	138	15	3	2	1	305
091 Dalmine	1.020	5.305	7.083	4.966	1.434	293	125	9	19.933
092 Dossena	10	141	363	360	70	19	3	2	947
093 Endine Gaiano	102	611	1.056	940	192	48	13	9	2.914
094 Entratico	29	247	517	452	125	30	5	2	1.375
096 Fara Gera d'Adda	277	1.626	2.164	1.781	382	68	95	9	6.325
097 Fara Olivana con Sola	25	188	439	362	77	13	3	1	1.094
098 Filago	65	485	948	795	191	45	4	1	2.488
099 Fino del Monte	34	261	372	309	76	20	4	-	1.056
100 Fiorano al Serio	107	583	1.056	791	196	52	5	2	2.738
101 Fontanella	117	622	1.203	1.211	254	61	21	12	3.428
102 Fonteno	26	125	229	233	38	13	-	-	651
103 Foppolo	3	57	63	66	11	-	-	-	200
104 Foresto Sparso	86	490	987	810	253	84	11	4	2.637
105 Fornovo San Giovanni	71	570	997	716	167	40	13	5	2.534
106 Fuipliano Valle Imagna	17	58	60	79	5	2	1	-	220
107 Gandellino	27	183	390	337	118	60	-	-	1.055
108 Gandino	184	1.083	1.871	1.864	332	77	12	4	5.346
109 Gandosso	53	256	434	412	78	7	5	3	1.238
110 Gaverina Terme	31	142	313	299	58	10	2	1	845
111 Gazzaniga	172	996	1.610	1.622	275	47	19	-	4.694
112 Gerosa	5	54	130	142	21	2	2	-	354
113 Ghisalba	61	697	1.782	1.446	307	54	22	4	4.315
114 Goriago	146	804	1.660	1.298	366	103	20	4	4.294
115 Gorle	571	1.599	1.413	886	287	26	9	3	4.765
116 Gorno	40	256	668	552	168	75	6	1	1.690
117 Grassobbio	194	1.137	1.878	1.421	336	58	27	12	4.993
118 Gromo	32	242	413	387	75	12	5	1	1.154
119 Grone	12	105	230	292	42	4	8	-	689
120 Grumello del Monte	232	1.227	2.175	1.782	460	92	89	14	5.965
121 Isola di Fondra	2	38	70	49	19	9	-	-	178
122 Isso	8	102	218	206	55	10	2	-	591
123 Lallio	193	1.049	1.260	853	204	22	4	1	3.563
124 Leffe	143	879	1.607	1.757	279	44	14	-	4.679
125 Lenna	28	191	234	188	34	4	-	-	675
126 Levate	120	681	1.134	917	195	45	10	2	3.057
127 Locatello	18	123	241	243	65	8	4	-	694
128 Lovere	542	1.464	1.586	1.266	311	99	9	2	5.178
129 Lurano	69	483	694	594	135	32	7	2	1.982
130 Luzzana	28	153	262	203	26	12	2	1	674
131 Madone	66	576	1.211	873	248	54	15	6	2.989
132 Mapello	181	1.125	1.917	1.552	422	87	9	1	5.206
133 Martinengo	210	1.415	3.115	2.752	534	52	41	12	8.067
134 Mezzoldo	5	45	71	90	2	-	-	-	213
135 Misano di Gera d'Adda	81	545	895	739	201	60	8	3	2.469
136 Moio de' Calvi	16	52	66	44	8	1	-	-	186
137 Monasterolo del Castello	27	166	314	308	64	16	1	-	880

**Tavola 2.4 segue - Popolazione residente in età di 6 anni e più per grado di istruzione e comune**

CODICI COMUNI	Grado di istruzione								Totale
	Laurea	Diploma di scuola secondaria superiore	Licenza di scuola media inferiore o di avviamento professionale	Licenza di scuola elementare	Alfabeti privi di titoli di studio		Analfabeti		
					Totale	Di cui in età di 65 anni e più	Totale	Di cui in età di 65 anni e più	
139 Montello	57	449	902	629	154	21	16	2	2.207
140 Morengo	60	471	785	641	142	24	4	1	2.103
141 Mornico al Serio	53	455	905	842	150	25	18	1	2.423
142 Mozzanica	107	869	1.214	1.237	263	49	10	4	3.700
143 Mozzo	609	2.079	1.986	1.370	423	42	14	2	6.481
144 Nembro	412	2.138	3.767	3.294	775	223	38	14	10.424
145 Olmo al Brembo	16	115	164	192	24	5	2	1	513
146 Oltre il Colle	25	193	389	400	71	10	5	3	1.083
147 Oltressenda Alta	12	37	54	64	14	6	-	-	181
148 Oneta	19	138	231	224	64	28	3	-	679
149 Onore	22	144	229	224	52	17	5	1	676
150 Orio al Serio	54	354	507	374	95	12	1	1	1.385
151 Ornica	1	25	63	72	39	29	1	-	201
152 Osio Sopra	115	767	1.487	1.128	276	52	8	2	3.781
153 Osio Sotto	349	2.326	3.761	2.908	670	102	39	14	10.053
154 Pagazzano	57	387	611	588	115	23	4	-	1.762
155 Paladina	107	636	1.137	1.008	218	50	7	1	3.113
156 Palazzago	153	713	1.245	1.012	218	34	36	4	3.377
157 Palosco	105	783	1.879	1.462	406	122	22	7	4.657
158 Parre	57	406	1.080	791	187	16	11	-	2.532
159 Parzanica	18	43	111	180	11	4	2	-	365
160 Pedrengo	215	1.189	1.831	1.206	322	46	7	2	4.770
161 Peia	27	230	613	684	87	12	4	-	1.645
162 Pianico	70	331	454	350	92	26	6	2	1.303
163 Piaro	33	193	333	229	56	11	3	-	847
164 Piazza Brembana	53	315	381	301	57	6	1	1	1.108
165 Piazzatorre	23	111	156	153	14	1	-	-	457
166 Piazzolo	1	13	35	41	4	1	-	-	94
167 Pognano	22	198	496	379	71	21	6	-	1.172
168 Ponte Nossia	108	457	652	614	118	27	9	-	1.958
169 Ponteranica	518	1.689	2.091	1.762	378	50	10	2	6.448
170 Ponte San Pietro	502	2.488	3.016	2.612	532	116	27	8	9.177
171 Pontida	106	558	990	927	169	21	10	5	2.760
172 Pontirolo Nuovo	103	795	1.505	1.281	276	50	18	7	3.978
173 Pradalunga	164	772	1.461	1.208	287	52	6	1	3.898
174 Predore	68	405	550	535	107	33	6	2	1.671
175 Premolo	24	193	335	326	85	38	-	-	963
176 Presezzo	196	1.060	1.459	1.212	306	46	14	4	4.247
177 Pumenengo	28	245	512	523	96	21	4	3	1.408
178 Ranica	446	1.507	1.776	1.410	328	42	10	3	5.477
179 Ranzanico	38	227	371	323	58	11	2	-	1.019
180 Riva di Solto	60	171	249	291	33	6	1	1	805
182 Rogno	103	728	1.172	888	192	34	8	3	3.091
183 Romano di Lombardia	679	3.222	5.009	4.846	979	196	51	18	14.786
184 Roncobello	22	99	130	191	24	1	1	1	467
185 Roncola	25	123	191	201	34	2	8	3	582
186 Rota d'Imagna	18	142	284	303	60	25	4	-	811
187 Rovetta	141	714	1.141	902	225	32	7	3	3.130
188 San Giovanni Bianco	126	957	1.676	1.564	336	60	10	4	4.669
189 San Paolo d'Argon	176	884	1.616	1.036	374	52	16	1	4.102
190 San Pellegrino Terme	217	1.113	1.606	1.507	314	75	6	1	4.763
191 Santa Brigida	7	53	239	264	41	4	1	-	605
192 Sant'Omobono Imagna	106	575	1.134	910	235	55	14	2	2.974
193 Sarnico	383	1.555	1.619	1.533	314	57	17	5	5.421
194 Scanzorosciate	488	2.018	2.800	2.288	576	125	14	5	8.184
195 Schilpario	35	224	460	421	91	28	6	1	1.237
196 Sedrina	30	359	854	831	148	37	6	1	2.228
197 Selvino	79	429	672	548	140	38	3	1	1.871
198 Seriate	1.158	5.029	6.616	5.067	1.177	210	70	19	19.117
199 Serina	57	390	761	701	136	30	8	-	2.053
200 Solto Collina	73	348	474	444	92	21	1	-	1.432
201 Songavazzo	27	130	179	201	39	14	2	-	578
202 Sorisole	261	1.568	2.912	2.373	585	111	19	6	7.718
203 Sotto il Monte Giovanni XXIII	150	629	1.126	900	245	45	6	2	3.056
204 Sovere	211	1.039	1.521	1.520	284	35	7	2	4.582
205 Spinone al Lago	31	166	290	240	45	9	5	1	777
206 Spirano	101	799	1.595	1.384	244	18	14	-	4.137

**Tavola 2.4 segue - Popolazione residente in età di 6 anni e più per grado di istruzione e comune**

CODICI COMUNI	Grado di istruzione								Totale
	Laurea	Diploma di scuola secondaria superiore	Licenza di scuola media inferiore o di avviamento professionale	Licenza di scuola elementare	Alfabeti privi di titoli di studio		Analfabeti		
					Totale	Di cui in età di 65 anni e più	Totale	Di cui in età di 65 anni e più	
207 Stezzano	488	2.428	3.414	2.472	753	148	33	10	9.588
208 Strozza	14	139	325	321	65	12	5	-	869
209 Suisio	72	589	1.256	960	225	54	16	4	3.118
210 Taleggio	11	92	198	189	66	38	-	-	556
211 Tavernola Bergamasca	78	499	766	696	113	21	7	2	2.159
212 Telgate	86	708	1.470	1.175	416	79	79	7	3.934
213 Terno d'Isola	162	1.138	1.718	1.211	345	62	19	13	4.593
214 Torre Boldone	583	2.166	2.263	1.865	422	48	14	3	7.313
216 Torre de' Roveri	101	379	743	538	123	20	8	1	1.892
217 Torre Pallavicina	22	157	358	366	76	23	6	2	985
218 Trescore Balneario	384	1.754	2.586	2.293	659	123	44	12	7.720
219 Treviglio	2.039	6.843	7.219	6.721	1.493	328	84	27	24.399
220 Treviolo	351	1.809	2.895	2.369	603	108	20	4	8.047
221 Ubiale Clanezzo	20	210	447	428	85	31	-	-	1.190
222 Urgnano	221	1.491	3.092	2.455	565	96	41	14	7.865
223 Valbondione	20	184	437	417	68	12	1	1	1.127
224 Valbrembo	131	777	1.242	926	244	41	8	1	3.328
225 Valgoglio	8	76	228	230	33	-	-	-	575
226 Valleve	-	30	58	54	8	3	-	-	150
227 Valnegrà	26	56	64	64	9	3	1	1	220
228 Valsecca	6	44	155	142	43	17	-	-	390
229 Valtorta	6	31	128	142	15	3	-	-	322
230 Veduggio	8	41	70	128	9	-	1	-	257
232 Verdellino	195	1.311	2.401	1.751	566	101	83	26	6.307
233 Verdello	256	1.426	2.105	1.912	403	59	43	13	6.145
234 Vertova	116	836	1.567	1.607	303	72	18	7	4.447
235 Viadanica	35	178	314	332	88	12	15	-	962
236 Vigano San Martino	25	164	324	323	102	50	2	-	940
237 Vigolo	18	82	250	234	42	2	1	-	627
238 Villa d'Adda	158	864	1.373	1.162	389	175	17	7	3.963
239 Villa d'Almè	242	1.405	2.205	1.863	444	83	13	3	6.172
240 Villa di Serio	228	1.228	2.101	1.405	437	76	18	4	5.417
241 Villa d'Ogna	56	343	590	553	80	3	9	1	1.631
242 Villongo	220	1.188	2.179	1.816	505	71	44	2	5.952
243 Vilminore di Scalve	46	340	562	407	95	16	4	1	1.454
244 Zandobbio	53	383	710	791	186	42	13	2	2.136
245 Zanica	241	1.573	2.347	1.912	447	87	40	11	6.560
246 Zogno	356	1.814	3.024	2.618	610	150	21	8	8.443
247 Costa Serina	16	144	356	287	60	16	1	-	864
248 Algua	17	120	253	201	62	29	2	-	655
249 Cornalba	7	47	100	110	16	8	1	1	281
250 Medolago	60	394	738	528	182	33	11	-	1.913
251 Solza	35	271	495	438	90	17	7	2	1.336
<b>Totale</b>	<b>51.011</b>	<b>214.095</b>	<b>318.386</b>	<b>264.583</b>	<b>62.632</b>	<b>12.676</b>	<b>3.551</b>	<b>916</b>	<b>914.258</b>



**Tavola 2.5 - Popolazione residente di 15 anni e più per condizione professionale e non professionale e comune**

CODICI COMUNI	Forze di lavoro			Non forze di lavoro				Totale	
	Occupati	In cerca di occupazione	Totale	Studenti	Casalinghe/i	Ritirati/e dal lavoro	In altra condizione		
001 Adrara San Martino	881	52	933	84	228	272	63	647	1.580
002 Adrara San Rocco	370	11	381	24	113	147	14	298	679
003 Albano Sant'Alessandro	3.250	107	3.357	303	950	838	229	2.320	5.677
004 Albino	7.132	252	7.384	833	1.635	3.621	464	6.553	13.937
005 Almè	2.461	73	2.534	284	859	971	210	2.324	4.858
006 Almenno San Bartolomeo	2.252	48	2.300	201	708	725	145	1.779	4.079
007 Almenno San Salvatore	2.441	56	2.497	299	746	1.061	284	2.390	4.887
008 Alzano Lombardo	5.110	185	5.295	592	1.426	2.581	421	5.020	10.315
009 Ambivere	1.004	28	1.032	120	260	418	66	864	1.896
010 Antegnate	997	47	1.044	113	404	377	65	959	2.003
011 Arcene	1.921	86	2.007	244	573	717	125	1.659	3.666
012 Ardesio	1.498	60	1.558	161	555	635	207	1.558	3.116
013 Arzago d'Adda	1.028	52	1.080	112	304	345	99	860	1.940
014 Averara	59	4	63	4	57	50	9	120	183
015 Aviatico	201	9	210	20	56	98	44	218	428
016 Azzano San Paolo	3.073	106	3.179	395	959	1.029	199	2.582	5.761
017 Azzone	196	17	213	12	101	86	16	215	428
018 Bagnatica	1.663	50	1.713	188	518	450	110	1.266	2.979
019 Barbata	253	20	273	26	108	75	18	227	500
020 Bariano	1.706	56	1.762	219	686	556	136	1.597	3.359
021 Barzana	734	17	751	72	208	181	64	525	1.276
022 Bedulita	272	11	283	36	129	119	25	309	592
023 Berbenno	965	34	999	109	425	365	63	962	1.961
024 Bergamo	46.942	2.161	49.103	6.613	15.586	23.018	4.915	50.132	99.235
025 Berzo San Fermo	466	14	480	57	158	221	28	464	944
026 Bianzano	207	5	212	25	60	112	25	222	434
027 Bliello	38	2	40	5	14	18	2	39	79
028 Bolgare	1.940	61	2.001	198	606	532	151	1.487	3.488
029 Boltiere	1.979	72	2.051	189	562	691	92	1.534	3.585
030 Bonate Sopra	2.846	123	2.969	321	833	925	195	2.274	5.243
031 Bonate Sotto	2.549	93	2.642	259	750	829	164	2.002	4.644
032 Borgo di Terzo	375	21	396	34	116	190	31	371	767
033 Bossico	441	10	451	61	141	148	50	400	851
034 Bottanuco	2.068	67	2.135	251	575	684	144	1.654	3.789
035 Bracca	312	15	327	33	109	136	29	307	634
036 Branzi	297	20	317	30	113	129	65	337	654
037 Brembate	3.358	94	3.452	309	863	1.276	242	2.690	6.142
038 Brembate di Sopra	2.879	85	2.964	362	873	1.315	198	2.748	5.712
039 Brembilla	1.905	50	1.955	179	600	755	142	1.676	3.631
040 Brignano Gera d'Adda	2.081	76	2.157	264	624	862	169	1.919	4.076
041 Brumano	38	1	39	3	11	20	2	36	75
042 Brusaporto	1.991	63	2.054	190	608	480	82	1.360	3.414
043 Calciniate	2.107	83	2.190	222	734	588	147	1.691	3.881
044 Calcio	2.091	107	2.198	218	748	802	188	1.956	4.154
046 Calusco d'Adda	3.497	141	3.638	394	1.202	1.396	296	3.288	6.926
047 Calvenzano	1.591	51	1.642	173	474	627	67	1.341	2.983
048 Camerata Cornello	251	7	258	18	111	89	22	240	498
049 Canonica d'Adda	1.733	63	1.796	185	392	759	90	1.426	3.222
050 Capizzone	479	16	495	68	212	192	37	509	1.004
051 Capriate San Gervasio	3.128	129	3.257	366	786	1.716	204	3.072	6.329
052 Caprino Bergamasco	1.251	52	1.303	120	370	469	139	1.098	2.401
053 Caravaggio	6.074	200	6.274	726	2.069	2.645	455	5.895	12.169
055 Carobbio degli Angeli	1.458	48	1.506	142	477	510	113	1.242	2.748
056 Carona	142	12	154	12	89	85	7	193	347
057 Carvico	1.879	56	1.935	212	648	650	104	1.614	3.549
058 Casazza	1.379	57	1.436	198	534	539	146	1.417	2.853
059 Casirate d'Adda	1.599	68	1.667	183	421	547	62	1.213	2.880
060 Casnigo	1.599	37	1.636	151	256	838	76	1.321	2.957
061 Cassiglio	44	4	48	4	18	18	7	47	95
062 Castelli Calepio	4.124	132	4.256	441	1.266	1.308	361	3.376	7.632
063 Castel Rozzone	1.180	51	1.231	140	384	363	77	964	2.195
064 Castione della Presolana	1.374	71	1.445	159	593	449	127	1.328	2.773
065 Castro	541	36	577	67	246	295	63	671	1.248
066 Cavernago	830	22	852	95	221	171	49	536	1.388
067 Cazzano Sant'Andrea	694	19	713	59	145	223	38	465	1.178
068 Cenate Sopra	933	30	963	91	306	272	73	742	1.705
069 Cenate Sotto	1.239	48	1.287	121	350	331	125	927	2.214
070 Cene	1.759	56	1.815	177	423	778	188	1.566	3.381

**Tavola 2.5 segue - Popolazione residente di 15 anni e più per condizione professionale e non professionale e comune**

CODICI COMUNI	Forze di lavoro			Non forze di lavoro				Totale	
	Occupati	In cerca di occupazione	Totale	Studenti	Casalinghe/i	Ritirati/e dal lavoro	In altra condizione		
071 Cerete	622	17	639	69	183	274	46	572	1.211
072 Chignolo d'Isola	1.307	40	1.347	88	331	408	108	935	2.282
073 Chiuduno	2.229	73	2.302	238	682	897	128	1.945	4.247
074 Cisano Bergamasco	2.501	69	2.570	291	869	901	164	2.225	4.795
075 Ciserano	2.378	96	2.474	219	645	586	177	1.627	4.101
076 Cividate al Piano	2.189	78	2.267	228	647	805	254	1.934	4.201
077 Clusone	3.448	153	3.601	443	1.057	1.647	341	3.488	7.089
078 Colere	479	31	510	31	248	118	33	430	940
079 Cologno al Serio	4.159	153	4.312	505	1.673	1.017	406	3.601	7.913
080 Colzate	750	24	774	75	130	333	94	632	1.406
081 Comun Nuovo	1.362	44	1.406	132	407	439	74	1.052	2.458
082 Corna Imagna	379	13	392	52	149	118	27	346	738
083 Cortenuova	780	26	806	86	256	204	47	593	1.399
084 Costa di Mezzate	1.347	43	1.390	111	377	333	74	895	2.285
085 Costa Valle Imagna	231	10	241	30	115	126	42	313	554
086 Costa Volpino	3.439	141	3.580	471	1.548	1.306	396	3.721	7.301
087 Covo	1.353	49	1.402	170	548	469	115	1.302	2.704
088 Credaro	1.068	57	1.125	108	275	382	53	818	1.943
089 Curno	3.274	95	3.369	419	1.039	1.197	174	2.829	6.198
090 Cusio	104	4	108	14	66	77	17	174	282
091 Dalmine	9.667	339	10.006	1.024	3.322	3.024	683	8.053	18.059
092 Dossena	387	25	412	45	180	142	63	430	842
093 Endine Gaiano	1.224	45	1.269	114	521	577	177	1.389	2.658
094 Entratico	624	15	639	63	227	256	48	594	1.233
096 Fara Gera d'Adda	3.050	134	3.184	358	759	1.277	193	2.587	5.771
097 Fara Olivana con Sola	530	17	547	60	184	151	40	435	982
098 Filago	1.261	39	1.300	127	277	432	96	932	2.232
099 Fino del Monte	443	24	467	71	164	184	59	478	945
100 Fiorano al Serio	1.319	43	1.362	106	242	705	63	1.116	2.478
101 Fontanella	1.524	76	1.600	152	623	623	125	1.523	3.123
102 Fonteno	282	13	295	39	110	112	38	299	594
103 Foppolo	98	11	109	7	17	35	14	73	182
104 Foresto Sparso	1.337	58	1.395	113	372	348	132	965	2.360
105 Fornovo San Giovanni	1.317	46	1.363	134	360	377	65	936	2.299
106 Fuijano Valle Imagna	100	3	103	7	42	41	17	107	210
107 Gandellino	440	18	458	57	164	210	61	492	950
108 Gandino	2.501	81	2.582	222	563	1.215	312	2.312	4.894
109 Gandosso	622	16	638	55	170	146	100	471	1.109
110 Gaverina Terme	362	38	400	43	113	190	30	376	776
111 Gazzaniga	2.069	54	2.123	179	427	1.455	133	2.194	4.317
112 Gerosa	152	3	155	14	38	100	17	169	324
113 Ghisalba	2.125	68	2.193	177	863	490	136	1.666	3.859
114 Gorlago	2.064	73	2.137	201	634	739	185	1.759	3.896
115 Gorle	2.271	89	2.360	390	655	775	107	1.927	4.287
116 Gorno	747	30	777	69	200	432	67	768	1.545
117 Grassobbio	2.649	92	2.741	287	672	685	122	1.766	4.507
118 Gromo	478	11	489	66	191	230	67	554	1.043
119 Grone	297	11	308	22	122	136	43	323	631
120 Grumello del Monte	2.792	69	2.861	293	820	978	401	2.492	5.353
121 Isola di Fondra	71	4	75	11	25	46	6	88	163
122 Isso	280	12	292	37	91	95	11	234	526
123 Lallio	1.971	60	2.031	182	496	452	77	1.207	3.238
124 Leffe	2.171	71	2.242	253	543	1.100	131	2.027	4.269
125 Lenna	281	16	297	35	68	190	28	321	618
126 Levate	1.469	44	1.513	166	507	491	100	1.264	2.777
127 Locatello	266	16	282	42	107	145	38	332	614
128 Lovere	2.032	104	2.136	319	880	1.150	348	2.697	4.833
129 Lurano	1.007	39	1.046	92	261	338	75	766	1.812
130 Luzzana	332	8	340	44	94	126	22	286	626
131 Madone	1.561	64	1.625	147	414	444	69	1.074	2.699
132 Mapello	2.489	78	2.567	262	798	880	184	2.124	4.691
133 Martinengo	3.865	171	4.036	364	1.408	1.072	375	3.219	7.255
134 Mezzoldo	88	2	90	8	27	60	23	118	208
135 Misano di Gera d'Adda	1.162	48	1.210	124	381	448	80	1.033	2.243
136 Moio de' Calvi	71	4	75	11	32	27	27	97	172
137 Monasterolo del Castello	384	14	398	33	143	162	62	400	798
139 Montello	1.116	50	1.166	112	336	311	72	831	1.997
140 Morengo	989	30	1.019	108	365	320	87	880	1.899

**Tavola 2.5 segue - Popolazione residente di 15 anni e più per condizione professionale e non professionale e comune**

CODICI COMUNI	Forze di lavoro			Non forze di lavoro				Totale	
	Occupati	In cerca di occupazione	Totale	Studenti	Casalinghe/i	Ritirati/e dal lavoro	In altra condizione		
141 Mornico al Serio	1.189	30	1.219	111	409	361	105	986	2.205
142 Mozzanica	1.739	60	1.799	201	692	489	131	1.513	3.312
143 Mozzo	3.024	102	3.126	497	900	1.125	139	2.661	5.787
144 Nembro	4.677	128	4.805	525	1.347	2.458	319	4.649	9.454
145 Olmo al Brembo	221	11	232	20	73	115	42	250	482
146 Oltre il Colle	436	16	452	33	210	203	84	530	982
147 Oltressenda Alta	102	1	103	8	16	40	4	68	171
148 Oneta	291	17	308	35	90	153	42	320	628
149 Onore	282	15	297	26	137	120	38	321	618
150 Orio al Serio	703	19	722	63	193	233	31	520	1.242
151 Ornica	76	1	77	8	37	57	6	108	185
152 Osio Sopra	1.861	55	1.916	211	559	604	113	1.487	3.403
153 Osio Sotto	4.898	187	5.085	543	1.561	1.563	344	4.011	9.096
154 Pagazzano	819	35	854	134	288	249	71	742	1.596
155 Paladina	1.463	58	1.521	145	443	636	74	1.298	2.819
156 Palazzago	1.668	49	1.717	174	511	525	152	1.362	3.079
157 Palosco	2.184	65	2.249	223	764	765	183	1.935	4.184
158 Parre	1.264	41	1.305	113	222	536	72	943	2.248
159 Parzanica	140	7	147	5	69	90	40	204	351
160 Pedrengo	2.380	80	2.460	281	680	751	111	1.823	4.283
161 Peia	827	22	849	58	167	369	66	660	1.509
162 Pianico	566	31	597	84	237	234	43	598	1.195
163 Piaro	424	22	446	38	86	166	34	324	770
164 Piazza Brembana	472	20	492	65	167	248	42	522	1.014
165 Piazzatorre	210	11	221	25	83	79	23	210	431
166 Piazzolo	37	2	39	2	19	16	10	47	86
167 Pognano	597	13	610	48	204	171	29	452	1.062
168 Ponte Nossia	836	42	878	81	177	621	53	932	1.810
169 Ponteranica	3.008	90	3.098	421	1.002	1.183	196	2.802	5.900
170 Ponte San Pietro	4.044	181	4.225	509	1.265	2.143	290	4.207	8.432
171 Pontida	1.280	38	1.318	130	459	453	150	1.192	2.510
172 Pontirolo Nuovo	1.977	46	2.023	176	422	864	98	1.560	3.583
173 Pradalunga	1.835	39	1.874	194	438	857	140	1.629	3.503
174 Predore	787	34	821	68	218	344	83	713	1.534
175 Premolo	430	14	444	41	91	271	33	436	880
176 Presezzo	2.055	71	2.126	247	598	751	88	1.684	3.810
177 Pumenengo	629	36	665	40	254	240	79	613	1.278
178 Ranica	2.501	81	2.582	387	770	1.087	131	2.375	4.957
179 Ranzanico	449	27	476	50	159	199	59	467	943
180 Riva di Solto	337	9	346	43	130	191	36	400	746
182 Rogno	1.469	56	1.525	198	530	461	111	1.300	2.825
183 Romano di Lombardia	6.637	373	7.010	824	2.677	2.492	423	6.416	13.426
184 Roncobello	162	4	166	14	88	119	33	254	420
185 Roncola	262	4	266	32	79	117	27	255	521
186 Rota d'Imagna	332	23	355	30	157	174	29	390	745
187 Rovetta	1.431	64	1.495	152	473	568	117	1.310	2.805
188 San Giovanni Bianco	2.077	81	2.158	202	779	865	199	2.045	4.203
189 San Paolo d'Argon	2.175	80	2.255	210	572	522	94	1.398	3.653
190 San Pellegrino Terme	2.071	80	2.151	223	676	1.142	168	2.209	4.360
191 Santa Brigida	226	11	237	19	147	124	23	313	550
192 Sant'Omobono Imagna	1.324	57	1.381	158	499	536	105	1.298	2.679
193 Sarnico	2.445	105	2.550	296	664	1.194	266	2.420	4.970
194 Scanzorosciate	3.832	122	3.954	476	1.204	1.444	335	3.459	7.413
195 Schilpario	498	14	512	57	211	219	124	611	1.123
196 Sedrino	998	44	1.042	110	314	478	78	980	2.022
197 Selvino	870	54	924	86	314	296	84	780	1.704
198 Seriate	9.065	339	9.404	1.081	2.834	3.537	596	8.048	17.452
199 Serina	855	29	884	98	348	411	106	963	1.847
200 Solto Collina	577	17	594	93	225	333	60	711	1.305
201 Songavazzo	255	6	261	18	89	150	15	272	533
202 Sorisole	3.532	123	3.655	400	1.311	1.292	233	3.236	6.891
203 Sotto il Monte Giovanni XXIII	1.560	36	1.596	149	448	444	89	1.130	2.726
204 Sovere	1.884	82	1.966	227	842	904	226	2.199	4.165
205 Spinone al Lago	355	9	364	47	120	161	17	345	709
206 Spirano	2.050	80	2.130	175	596	646	185	1.602	3.732
207 Stezzano	4.783	149	4.932	454	1.437	1.565	256	3.712	8.644
208 Strozza	414	17	431	31	139	70	112	352	783
209 Suisio	1.582	54	1.636	159	457	482	81	1.179	2.815

**Tavola 2.5 segue - Popolazione residente di 15 anni e più per condizione professionale e non professionale e comune**

CODICI COMUNI	Forze di lavoro			Non forze di lavoro				Totale	
	Occupati	In cerca di occupazione	Totale	Studenti	Casalinghe/i	Ritirati/e dal lavoro	In altra condizione		
210 Taleggio	238	10	248	23	60	159	24	266	514
211 Tavernola Bergamasca	949	32	981	151	320	434	91	996	1.977
212 Telgate	1.983	118	2.101	189	579	551	137	1.456	3.557
213 Terno d'Isola	2.376	83	2.459	204	659	688	137	1.688	4.147
214 Torre Boldone	3.329	125	3.454	432	996	1.407	389	3.224	6.678
216 Torre de' Roveri	939	28	967	98	287	295	48	728	1.695
217 Torre Pallavicina	422	27	449	58	173	179	36	446	895
218 Trescore Balneario	3.607	141	3.748	412	1.083	1.389	290	3.174	6.922
219 Treviglio	10.904	532	11.436	1.436	3.768	4.972	843	11.019	22.455
220 Treviolo	3.894	113	4.007	405	1.272	1.347	225	3.249	7.256
221 Ubiale Clanezzo	542	9	551	56	206	232	41	535	1.086
222 Urganò	3.844	116	3.960	379	1.261	1.275	257	3.172	7.132
223 Valbondione	459	23	482	33	222	198	81	534	1.016
224 Valbrembo	1.602	37	1.639	203	448	524	142	1.317	2.956
225 Valgoglio	263	3	266	23	98	103	20	244	510
226 Valleve	67	5	72	7	21	32	11	71	143
227 Valnegrà	79	7	86	9	34	64	17	124	210
228 Valsecca	160	2	162	21	84	58	35	198	360
229 Valtorta	135	6	141	11	46	89	13	159	300
230 Veduggio	92	2	94	12	34	93	9	148	242
232 Verdellino	3.193	172	3.365	301	907	908	202	2.318	5.683
233 Verdello	3.005	105	3.110	330	885	1.048	245	2.508	5.618
234 Vertova	2.019	56	2.075	196	392	1.227	168	1.983	4.058
235 Viadanica	496	14	510	39	83	185	34	341	851
236 Vigano San Martino	401	28	429	38	165	195	24	422	851
237 Vigolo	316	8	324	30	52	133	20	235	559
238 Villa d'Adda	1.799	56	1.855	242	524	731	234	1.731	3.586
239 Villa d'Almè	2.805	103	2.908	347	875	1.176	231	2.629	5.537
240 Villa di Serio	2.706	70	2.776	255	815	881	118	2.069	4.845
241 Villa d'Ogna	696	47	743	84	175	435	58	752	1.495
242 Villongo	3.029	104	3.133	273	789	899	260	2.221	5.354
243 Vilminore di Scalve	628	26	654	73	225	241	106	645	1.299
244 Zandobbio	941	31	972	82	372	418	66	938	1.910
245 Zanica	3.322	89	3.411	368	993	986	183	2.530	5.941
246 Zogno	3.689	170	3.859	416	1.085	1.893	389	3.783	7.642
247 Costa Serina	373	19	392	49	139	150	43	381	773
248 Algha	267	10	277	34	111	115	54	314	591
249 Cornalba	102	8	110	11	49	73	18	151	261
250 Medolago	972	21	993	93	272	241	81	687	1.680
251 Solza	655	22	677	66	204	192	63	525	1.202
<b>Totale</b>	<b>426.628</b>	<b>16.099</b>	<b>442.727</b>	<b>48.772</b>	<b>135.078</b>	<b>168.799</b>	<b>34.661</b>	<b>387.310</b>	<b>830.037</b>

**Tavola 2.6 - Occupati per posizione nella professione e comune**

CODICI COMUNI	Dipendente o in altra posizione subordinata	Indipendente				Totale	Totale
		Imprenditore e libero professionista	Lavoratore in proprio	Socio di cooperativa	Coadiuvante familiare		
001 Adrara San Martino	606	71	165	18	21	275	881
002 Adrara San Rocco	298	10	55	4	3	72	370
003 Albano Sant'Alessandro	2.575	148	423	44	60	675	3.250
004 Albino	5.513	418	1.008	68	125	1.619	7.132
005 Almè	1.821	133	404	31	72	640	2.461
006 Almenno San Bartolomeo	1.690	126	362	20	54	562	2.252
007 Almenno San Salvatore	1.885	137	343	25	51	556	2.441
008 Alzano Lombardo	4.014	340	651	41	64	1.096	5.110
009 Ambivere	796	52	129	11	16	208	1.004
010 Antegnate	691	65	204	8	29	306	997
011 Arcene	1.480	84	288	35	34	441	1.921
012 Ardesio	1.152	60	240	14	32	346	1.498
013 Arzago d'Adda	755	63	151	22	37	273	1.028
014 Averara	44	5	9	-	1	15	59
015 Aviatico	128	7	53	-	13	73	201
016 Azzano San Paolo	2.265	230	481	25	72	808	3.073
017 Azzone	146	11	36	-	3	50	196
018 Bagnatica	1.269	98	246	17	33	394	1.663
019 Barbata	166	16	60	1	10	87	253
020 Bariano	1.339	65	260	18	24	367	1.706
021 Barzana	540	40	125	3	26	194	734
022 Bedulita	189	19	44	2	18	83	272
023 Berbenno	663	61	208	7	26	302	965
024 Bergamo	34.980	5.638	5.241	511	572	11.962	46.942
025 Berzo San Fermo	330	24	91	1	20	136	466
026 Bianzano	171	6	27	1	2	36	207
027 Bliello	25	3	9	-	1	13	38
028 Bolgare	1.468	111	291	19	51	472	1.940
029 Boltiere	1.552	109	251	38	29	427	1.979
030 Bonate Sopra	2.221	143	412	28	42	625	2.846
031 Bonate Sotto	2.084	114	276	35	40	465	2.549
032 Borgo di Terzo	295	17	58	1	4	80	375
033 Bossico	300	23	95	2	21	141	441
034 Bottanuco	1.677	91	254	14	32	391	2.068
035 Bracca	237	12	52	4	7	75	312
036 Branzi	183	19	78	7	10	114	297
037 Brembate	2.665	165	425	37	66	693	3.358
038 Brembate di Sopra	2.157	202	432	38	50	722	2.879
039 Brembilla	1.472	109	250	20	54	433	1.905
040 Brignano Gera d'Adda	1.605	112	286	31	47	476	2.081
041 Brumano	23	-	13	-	2	15	38
042 Brusaporto	1.513	143	270	20	45	478	1.991
043 Calcinante	1.625	141	289	12	40	482	2.107
044 Calcio	1.463	132	431	17	48	628	2.091
046 Calusco d'Adda	2.821	149	456	19	52	676	3.497
047 Calvenzano	1.183	114	230	39	25	408	1.591
048 Camerata Cornello	201	11	34	1	4	50	251
049 Canonica d'Adda	1.309	139	208	30	47	424	1.733
050 Capizzone	341	26	92	3	17	138	479
051 Capriate San Gervasio	2.468	173	397	39	51	660	3.128
052 Caprino Bergamasco	955	69	190	15	22	296	1.251
053 Caravaggio	4.545	390	931	78	130	1.529	6.074
055 Carobbio degli Angeli	1.092	104	205	19	38	366	1.458
056 Carona	85	7	44	-	6	57	142
057 Carvico	1.413	126	299	10	31	466	1.879
058 Casazza	995	96	247	11	30	384	1.379
059 Casirate d'Adda	1.210	57	272	21	39	389	1.599
060 Casnigo	1.283	48	235	4	29	316	1.599
061 Cassiglio	39	-	5	-	-	5	44
062 Castelli Calepio	3.031	349	612	46	86	1.093	4.124
063 Castel Rozzone	879	62	186	19	34	301	1.180
064 Castione della Presolana	839	71	361	4	99	535	1.374
065 Castro	430	31	68	5	7	111	541
066 Cavernago	657	43	111	5	14	173	830
067 Cazzano Sant'Andrea	484	52	129	5	24	210	694
068 Cenate Sopra	688	57	160	8	20	245	933
069 Cenate Sotto	872	112	224	12	19	367	1.239
070 Cene	1.351	87	277	11	33	408	1.759
071 Cerete	456	41	100	6	19	166	622

**Tavola 2.6 segue - Occupati per posizione nella professione e comune**

CODICI COMUNI	Dipendente o in altra posizione subordinata	Indipendente				Totale	Totale
		Imprenditore e libero professionista	Lavoratore in proprio	Socio di cooperativa	Coadiuvante familiare		
072 Chignolo d'Isola	1.037	42	201	13	14	270	1.307
073 Chiuduno	1.672	153	327	23	54	557	2.229
074 Cisano Bergamasco	1.940	135	355	17	54	561	2.501
075 Ciserano	1.885	102	300	62	29	493	2.378
076 Civate al Piano	1.709	96	325	15	44	480	2.189
077 Clusone	2.371	268	663	39	107	1.077	3.448
078 Colere	344	40	69	15	11	135	479
079 Cologno al Serio	3.123	262	654	37	83	1.036	4.159
080 Colzate	558	41	126	11	14	192	750
081 Comun Nuovo	1.024	76	227	18	17	338	1.362
082 Corna Imagna	290	13	67	5	4	89	379
083 Cortenuova	581	39	133	8	19	199	780
084 Costa di Mezzate	1.070	56	183	11	27	277	1.347
085 Costa Valle Imagna	152	13	56	2	8	79	231
086 Costa Volpino	2.665	207	479	28	60	774	3.439
087 Covo	916	87	307	11	32	437	1.353
088 Credaro	733	80	202	14	39	335	1.068
089 Curmo	2.524	258	404	32	56	750	3.274
090 Cusio	85	3	13	-	3	19	104
091 Dalmine	7.814	500	1.119	115	119	1.853	9.667
092 Dossena	297	13	65	2	10	90	387
093 Endine Gaiano	893	76	208	9	38	331	1.224
094 Entratico	479	34	96	5	10	145	624
096 Fara Gera d'Adda	2.316	194	435	44	61	734	3.050
097 Fara Olivana con Sola	358	30	117	9	16	172	530
098 Filago	1.009	73	153	9	17	252	1.261
099 Fino del Monte	310	28	90	2	13	133	443
100 Fiorano al Serio	1.036	75	177	7	24	283	1.319
101 Fontanella	1.039	101	324	19	41	485	1.524
102 Fonteno	195	16	60	3	8	87	282
103 Foppolo	45	7	31	2	13	53	98
104 Foresto Sparso	920	98	265	12	42	417	1.337
105 Fornovo San Giovanni	944	46	270	14	43	373	1.317
106 Fuiplano Valle Imagna	55	2	33	2	8	45	100
107 Gandellino	358	18	55	3	6	82	440
108 Gandino	1.847	178	399	19	58	654	2.501
109 Gandosso	432	40	121	5	24	190	622
110 Gaverina Terme	292	24	39	4	3	70	362
111 Gazzaniga	1.554	135	326	23	31	515	2.069
112 Gerosa	102	10	33	1	6	50	152
113 Ghisalba	1.573	145	356	12	39	552	2.125
114 Goriago	1.634	94	274	11	51	430	2.064
115 Gorle	1.605	291	323	21	31	666	2.271
116 Gorno	601	18	106	4	18	146	747
117 Grassobbio	2.066	153	355	18	57	583	2.649
118 Gromo	331	29	99	1	18	147	478
119 Grone	207	28	50	3	9	90	297
120 Grumello del Monte	1.990	238	468	22	74	802	2.792
121 Isola di Fondra	44	3	21	2	1	27	71
122 Isso	178	15	72	3	12	102	280
123 Lallio	1.510	127	266	36	32	461	1.971
124 Leffe	1.480	201	396	12	82	691	2.171
125 Lenna	216	16	43	2	4	65	281
126 Levate	1.237	51	148	17	16	232	1.469
127 Locatello	185	9	65	2	5	81	266
128 Lovere	1.507	209	266	15	35	525	2.032
129 Lurano	761	61	154	10	21	246	1.007
130 Luzzana	235	23	55	4	15	97	332
131 Madone	1.257	58	206	9	31	304	1.561
132 Mapello	1.927	140	358	12	52	562	2.489
133 Martinengo	2.854	211	675	42	83	1.011	3.865
134 Mezzoldo	67	4	16	-	1	21	88
135 Misano di Gera d'Adda	858	67	197	23	17	304	1.162
136 Moio de' Calvi	54	3	14	-	-	17	71
137 Monasterolo del Castello	283	22	65	3	11	101	384
139 Montello	900	56	132	6	22	216	1.116
140 Morengo	779	48	139	9	14	210	989
141 Mornico al Serio	888	59	204	9	29	301	1.189
142 Mozzanica	1.199	120	346	25	49	540	1.739

**Tavola 2.6 segue - Occupati per posizione nella professione e comune**

CODICI COMUNI	Dipendente o in altra posizione subordinata	Indipendente				Totale	Totale
		Imprenditore e libero professionista	Lavoratore in proprio	Socio di cooperativa	Coadiuvante familiare		
143 Mozzo	2.240	321	386	28	49	784	3.024
144 Nembro	3.677	241	641	40	78	1.000	4.677
145 Olmo al Brembo	157	12	43	-	9	64	221
146 Oltre il Colle	282	15	117	9	13	154	436
147 Oltressenda Alta	84	4	12	1	1	18	102
148 Oneta	221	6	59	2	3	70	291
149 Onore	207	18	50	-	7	75	282
150 Orio al Serio	568	44	73	9	9	135	703
151 Ornica	62	2	8	1	3	14	76
152 Osio Sopra	1.501	69	236	20	35	360	1.861
153 Osio Sotto	3.941	223	591	74	69	957	4.898
154 Pagazzano	617	47	135	9	11	202	819
155 Paladina	1.139	66	220	9	29	324	1.463
156 Palazzago	1.223	105	289	12	39	445	1.668
157 Palosco	1.659	137	339	13	36	525	2.184
158 Parre	929	56	238	9	32	335	1.264
159 Parzanica	102	9	24	3	2	38	140
160 Pedrengo	1.843	138	325	25	49	537	2.380
161 Peia	608	48	131	6	34	219	827
162 Pianico	422	35	86	8	15	144	566
163 Piaro	336	24	53	3	8	88	424
164 Piazza Brembana	322	35	96	4	15	150	472
165 Piazzatorre	122	14	59	1	14	88	210
166 Piazzolo	29	-	7	-	1	8	37
167 Pognano	451	30	96	5	15	146	597
168 Ponte Nossia	661	50	103	3	19	175	836
169 Ponteranica	2.193	247	473	27	68	815	3.008
170 Ponte San Pietro	3.282	222	460	32	48	762	4.044
171 Pontida	931	74	224	17	34	349	1.280
172 Pontirolo Nuovo	1.544	69	306	18	40	433	1.977
173 Pradalunga	1.497	80	224	11	23	338	1.835
174 Predore	542	71	144	11	19	245	787
175 Premolo	331	28	55	6	10	99	430
176 Presezzo	1.621	131	251	14	38	434	2.055
177 Pumenengo	418	42	148	9	12	211	629
178 Ranica	1.824	243	379	11	44	677	2.501
179 Ranzanico	312	23	89	11	14	137	449
180 Riva di Solto	247	23	55	6	6	90	337
182 Rogno	1.102	95	222	16	34	367	1.469
183 Romano di Lombardia	4.936	421	1.092	57	131	1.701	6.637
184 Roncobello	122	4	31	1	4	40	162
185 Roncola	162	19	70	4	7	100	262
186 Rota d'Imagna	226	10	85	2	9	106	332
187 Rovetta	947	115	306	15	48	484	1.431
188 San Giovanni Bianco	1.720	71	245	9	32	357	2.077
189 San Paolo d'Argon	1.635	157	305	16	62	540	2.175
190 San Pellegrino Terme	1.650	109	266	13	33	421	2.071
191 Santa Brigida	164	8	41	1	12	62	226
192 Sant'Omobono Imagna	890	105	270	15	44	434	1.324
193 Sarnico	1.598	315	426	42	64	847	2.445
194 Scanzorosciate	2.857	292	569	27	87	975	3.832
195 Schilpario	312	31	130	9	16	186	498
196 Sedrino	788	45	140	5	20	210	998
197 Selvino	492	59	252	14	53	378	870
198 Seriate	7.161	536	1.141	89	138	1.904	9.065
199 Serina	580	30	182	26	37	275	855
200 Solto Collina	379	50	128	6	14	198	577
201 Songavazzo	176	19	48	3	9	79	255
202 Sorisole	2.674	191	552	33	82	858	3.532
203 Sotto il Monte Giovanni XXIII	1.184	102	227	16	31	376	1.560
204 Sovere	1.414	117	298	17	38	470	1.884
205 Spinone al Lago	250	16	79	3	7	105	355
206 Spirano	1.575	89	330	23	33	475	2.050
207 Stezzano	3.830	244	574	58	77	953	4.783
208 Strozza	324	19	62	3	6	90	414
209 Suisio	1.267	71	215	16	13	315	1.582
210 Taleggio	130	14	76	8	10	108	238
211 Tavernola Bergamasca	753	57	123	10	6	196	949
212 Telgate	1.449	162	316	16	40	534	1.983

**Tavola 2.6 segue - Occupati per posizione nella professione e comune**

CODICI COMUNI	Dipendente o in altra posizione subordinata	Indipendente				Totale	Totale
		Imprenditore e libero professionista	Lavoratore in proprio	Socio di cooperativa	Coadiuvante familiare		
213 Terno d'Isola	1.949	94	277	27	29	427	2.376
214 Torre Boldone	2.518	273	453	29	56	811	3.329
216 Torre de' Roveri	694	65	149	11	20	245	939
217 Torre Pallavicina	289	21	102	4	6	133	422
218 Trescore Balneario	2.642	275	548	38	104	965	3.607
219 Treviglio	8.336	964	1.277	148	179	2.568	10.904
220 Treviolo	2.983	235	552	40	84	911	3.894
221 Ubiale Clanezzo	439	8	77	5	13	103	542
222 Urganò	2.903	232	599	33	77	941	3.844
223 Valbondione	332	19	87	2	19	127	459
224 Valbrembo	1.207	112	233	16	34	395	1.602
225 Valgoglio	192	11	50	1	9	71	263
226 Valleve	37	1	20	3	6	30	67
227 Valnegrà	59	7	10	-	3	20	79
228 Valsecca	132	2	24	1	1	28	160
229 Valtorta	93	3	33	-	6	42	135
230 Veduggio	65	4	15	5	3	27	92
232 Verdellino	2.613	134	331	73	42	580	3.193
233 Verdello	2.393	133	392	36	51	612	3.005
234 Vertova	1.471	112	380	17	39	548	2.019
235 Viadanica	344	39	82	17	14	152	496
236 Vigano San Martino	323	17	52	1	8	78	401
237 Vigolo	200	17	86	4	9	116	316
238 Villa d'Adda	1.372	108	280	13	26	427	1.799
239 Villa d'Almè	2.116	161	444	24	60	689	2.805
240 Villa di Serio	2.121	157	353	21	54	585	2.706
241 Villa d'Ogna	527	41	110	6	12	169	696
242 Villongo	2.205	227	477	51	69	824	3.029
243 Vilminore di Scalve	448	35	130	6	9	180	628
244 Zandobbio	726	70	126	6	13	215	941
245 Zanica	2.535	189	512	19	67	787	3.322
246 Zogno	2.901	156	530	21	81	788	3.689
247 Costa Serina	272	20	67	4	10	101	373
248 Algha	207	13	42	-	5	60	267
249 Cornalba	69	4	26	2	1	33	102
250 Medolago	790	39	122	8	13	182	972
251 Solza	499	39	102	5	10	156	655
<b>Totale</b>	<b>322.992</b>	<b>28.767</b>	<b>62.101</b>	<b>4.400</b>	<b>8.368</b>	<b>103.636</b>	<b>426.628</b>



**Tavola 2.7 - Occupati per sezione di attività economica e comune**

CODICI COMUNI	Attività economica						Totale
	Agricoltura	Industria	Commercio	Trasporti e comunicazioni	Credito e assicurazioni, servizi alle imprese, noleggio	Altre attività	
001 Adrara San Martino	47	638	71	20	30	75	881
002 Adrara San Rocco	12	273	33	5	11	36	370
003 Albano Sant'Alessandro	75	1.739	537	125	250	524	3.250
004 Albino	100	3.802	1.092	226	545	1.367	7.132
005 Almè	29	1.177	546	87	185	437	2.461
006 Almenno San Bartolomeo	44	1.284	357	59	167	341	2.252
007 Almenno San Salvatore	34	1.267	441	81	176	442	2.441
008 Alzano Lombardo	89	2.326	916	152	492	1.135	5.110
009 Ambivere	18	565	140	41	65	175	1.004
010 Antegnate	89	532	142	34	68	132	997
011 Arcene	48	1.000	297	77	174	325	1.921
012 Ardesio	29	923	243	29	58	216	1.498
013 Arzago d'Adda	57	444	180	67	108	172	1.028
014 Averara	1	31	10	2	5	10	59
015 Aviatico	4	102	41	4	13	37	201
016 Azzano San Paolo	58	1.354	643	144	303	571	3.073
017 Azzone	10	133	12	15	7	19	196
018 Bagnatica	26	912	274	59	108	284	1.663
019 Barbata	49	136	33	2	8	25	253
020 Bariano	42	943	237	80	135	269	1.706
021 Barzana	9	421	128	21	61	94	734
022 Bedulita	6	165	43	10	9	39	272
023 Berbenno	17	617	129	32	49	121	965
024 Bergamo	526	13.287	8.298	1.792	7.877	15.162	46.942
025 Berzo San Fermo	55	268	51	15	16	61	466
026 Bianzano	6	102	37	5	9	48	207
027 Bello	6	15	7	1	2	7	38
028 Bolgare	80	1.289	243	37	66	225	1.940
029 Boltiere	42	1.044	358	94	123	318	1.979
030 Bonate Sopra	25	1.722	422	83	181	413	2.846
031 Bonate Sotto	36	1.568	349	76	170	350	2.549
032 Borgo di Terzo	15	187	62	11	29	71	375
033 Bossico	38	268	55	7	14	59	441
034 Bottanuco	35	1.275	314	60	115	269	2.068
035 Bracca	5	167	64	14	16	46	312
036 Branzi	16	128	63	23	22	45	297
037 Brembate	65	1.842	650	120	242	439	3.358
038 Brembate di Sopra	47	1.536	454	110	225	507	2.879
039 Brembilla	30	1.349	207	58	55	206	1.905
040 Brignano Gera d'Adda	103	1.047	311	72	160	388	2.081
041 Brumano	11	19	3	1	-	4	38
042 Brusaporto	21	1.099	350	68	142	311	1.991
043 Calcinate	60	1.303	297	52	99	296	2.107
044 Calcio	155	1.228	275	37	114	282	2.091
046 Calusco d'Adda	38	2.143	495	115	206	500	3.497
047 Calvenzano	36	808	256	71	178	242	1.591
048 Camerata Cornello	13	142	38	14	8	36	251
049 Canonica d'Adda	18	963	277	74	135	266	1.733
050 Capizzone	2	260	84	15	31	87	479
051 Capriate San Gervasio	59	1.575	592	121	252	529	3.128
052 Caprino Bergamasco	27	728	152	52	63	229	1.251
053 Caravaggio	197	2.949	992	167	640	1.129	6.074
055 Carobbio degli Angeli	59	891	174	52	93	189	1.458
056 Carona	-	53	40	8	12	29	142
057 Carvico	15	1.166	290	54	100	254	1.879
058 Casazza	63	621	292	71	90	242	1.379
059 Casirate d'Adda	87	730	245	84	195	258	1.599
060 Casnigo	24	1.052	176	47	78	222	1.599
061 Cassiglio	2	19	7	4	-	12	44
062 Castelli Calepio	87	2.612	619	109	195	502	4.124
063 Castel Rozzone	16	684	215	45	79	141	1.180
064 Castione della Presolana	25	661	362	39	85	202	1.374
065 Castro	6	239	85	13	49	149	541
066 Cavernago	17	478	124	27	54	130	830
067 Cazzano Sant'Andrea	10	475	99	18	17	75	694
068 Cenate Sopra	40	601	110	19	51	112	933
069 Cenate Sotto	64	703	184	32	78	178	1.239
070 Cene	28	1.034	283	45	106	263	1.759
071 Cerete	16	345	84	23	43	111	622

**Tavola 2.7 segue - Occupati per sezione di attività economica e comune**

CODICI COMUNI	Attività economica						Totale
	Agricoltura	Industria	Commercio	Trasporti e comunicazioni	Credito e assicurazioni, servizi alle imprese, noleggio	Altre attività	
072 Chignolo d'Isola	30	857	182	45	45	148	1.307
073 Chiuduno	58	1.367	317	60	87	340	2.229
074 Cisano Bergamasco	32	1.430	422	87	175	355	2.501
075 Ciserano	26	1.452	327	107	113	353	2.378
076 Cividate al Piano	65	1.365	271	46	126	316	2.189
077 Clusone	63	1.497	733	88	286	781	3.448
078 Colere	2	318	67	16	12	64	479
079 Cologno al Serio	123	2.602	511	96	243	584	4.159
080 Colzate	13	468	90	15	28	136	750
081 Comun Nuovo	35	857	179	48	67	176	1.362
082 Corna Imagna	9	242	50	4	16	58	379
083 Cortenuova	33	499	104	18	37	89	780
084 Costa di Mezzate	30	761	218	47	89	202	1.347
085 Costa Valle Imagna	4	96	71	10	17	33	231
086 Costa Volpino	50	1.727	575	109	228	750	3.439
087 Covo	96	731	214	35	86	191	1.353
088 Credaro	42	688	141	25	53	119	1.068
089 Curno	51	1.276	789	101	369	688	3.274
090 Cusio	6	63	17	3	2	13	104
091 Dalmine	126	4.659	2.043	361	820	1.658	9.667
092 Dossena	18	230	44	14	19	62	387
093 Endine Gaiano	44	644	223	69	80	164	1.224
094 Entratico	21	363	89	14	36	101	624
096 Fara Gera d'Adda	78	1.633	474	127	242	496	3.050
097 Fara Olivana con Sola	44	301	77	14	32	62	530
098 Filago	29	786	183	41	75	147	1.261
099 Fino del Monte	5	215	89	19	37	78	443
100 Fiorano al Serio	13	719	197	33	96	261	1.319
101 Fontanella	150	800	223	42	93	216	1.524
102 Fonteno	10	174	33	7	11	47	282
103 Foppolo	4	20	38	5	6	25	98
104 Foresto Sparso	91	837	187	29	43	150	1.337
105 Forno San Giovanni	56	707	202	53	117	182	1.317
106 Fuiopiano Valle Imagna	12	42	25	-	5	16	100
107 Gandellino	4	270	40	14	31	81	440
108 Gandino	43	1.584	290	66	135	383	2.501
109 Gandosso	35	385	85	20	22	75	622
110 Gaverina Terme	19	213	42	10	22	56	362
111 Gazzaniga	29	1.099	327	47	174	393	2.069
112 Gerosa	13	83	17	6	2	31	152
113 Ghisalba	56	1.445	256	65	87	216	2.125
114 Gorlago	68	1.233	285	64	113	301	2.064
115 Gorle	27	836	450	82	344	532	2.271
116 Gorno	19	474	81	28	40	105	747
117 Grassobbio	28	1.470	464	143	158	386	2.649
118 Gromo	27	208	109	12	27	95	478
119 Grone	15	187	48	3	11	33	297
120 Grumello del Monte	92	1.605	428	66	174	427	2.792
121 Isola di Fondra	7	31	13	3	2	15	71
122 Isso	43	147	29	12	13	36	280
123 Lallio	31	818	452	100	226	344	1.971
124 Leffe	29	1.466	300	47	113	216	2.171
125 Lenna	9	121	55	15	19	62	281
126 Levate	30	839	229	47	99	225	1.469
127 Locatello	14	139	29	19	16	49	266
128 Lovere	10	744	337	55	233	653	2.032
129 Lurano	25	577	160	38	69	138	1.007
130 Luzzana	5	166	55	16	28	62	332
131 Madone	9	1.006	223	40	74	209	1.561
132 Mapello	34	1.436	362	73	174	410	2.489
133 Martinengo	165	2.444	445	87	198	526	3.865
134 Mezzoldo	10	41	18	2	3	14	88
135 Misano di Gera d'Adda	45	576	196	77	125	143	1.162
136 Moio de' Calvi	2	29	7	6	3	24	71
137 Monasterolo del Castello	20	196	76	13	17	62	384
139 Montello	36	649	165	39	53	174	1.116
140 Morengo	40	536	130	38	84	161	989
141 Mornico al Serio	55	763	175	47	43	106	1.189
142 Mozzanica	58	985	287	63	122	224	1.739

**Tavola 2.7 segue - Occupati per sezione di attività economica e comune**

CODICI COMUNI	Attività economica						Totale
	Agricoltura	Industria	Commercio	Trasporti e comunicazioni	Credito e assicurazioni, servizi alle imprese, noleggio	Altre attività	
143 Mozzo	17	1.253	544	107	439	664	3.024
144 Nembro	67	2.377	836	155	353	889	4.677
145 Olmo al Brembo	3	121	36	9	15	37	221
146 Oltre il Colle	36	183	89	17	17	94	436
147 Oltressenda Alta	10	51	7	2	7	25	102
148 Oneta	8	162	46	5	21	49	291
149 Onore	7	162	53	7	12	41	282
150 Orio al Serio	12	276	167	41	61	146	703
151 Ornica	-	46	6	3	3	18	76
152 Osio Sopra	49	975	371	58	106	302	1.861
153 Osio Sotto	38	2.638	907	227	347	741	4.898
154 Pagazzano	37	465	95	27	63	132	819
155 Paladina	18	781	275	42	110	237	1.463
156 Palazzago	48	953	257	54	109	247	1.668
157 Palosco	64	1.472	254	46	96	252	2.184
158 Parre	31	872	157	23	36	145	1.264
159 Parzanica	10	92	12	8	7	11	140
160 Pedrengo	32	1.145	515	83	203	402	2.380
161 Peia	7	605	107	8	30	70	827
162 Pianico	9	307	93	24	32	101	566
163 Piario	7	234	48	10	36	89	424
164 Piazza Brembana	5	180	108	16	38	125	472
165 Piazzatorre	9	91	52	10	13	35	210
166 Piazzolo	3	18	3	4	1	8	37
167 Pognano	24	375	49	18	50	81	597
168 Ponte Nossa	16	448	119	9	60	184	836
169 Ponteranica	55	1.153	621	91	374	714	3.008
170 Ponte San Pietro	38	1.875	664	141	395	931	4.044
171 Pontida	29	738	231	28	68	186	1.280
172 Pontirolo Nuovo	44	1.185	322	59	94	273	1.977
173 Pradalunga	25	1.060	261	63	110	316	1.835
174 Predore	13	466	118	15	47	128	787
175 Premolo	5	261	50	7	30	77	430
176 Presezzo	15	1.114	322	70	159	375	2.055
177 Pumenengo	69	394	58	13	28	67	629
178 Ranica	36	1.029	521	88	310	517	2.501
179 Ranzanico	13	188	101	32	24	91	449
180 Riva di Solto	5	164	59	6	31	72	337
182 Rogno	45	720	283	66	100	255	1.469
183 Romano di Lombardia	161	3.468	993	206	566	1.243	6.637
184 Roncobello	1	69	34	6	7	45	162
185 Roncola	17	128	61	9	12	35	262
186 Rota d'Imagna	14	165	56	13	13	71	332
187 Rovetta	24	688	300	44	126	249	1.431
188 San Giovanni Bianco	26	1.094	284	70	111	492	2.077
189 San Paolo d'Argon	73	1.192	379	84	125	322	2.175
190 San Pellegrino Terme	33	1.076	311	67	114	470	2.071
191 Santa Brigida	9	130	43	5	5	34	226
192 Sant'Omobono Imagna	32	735	196	46	84	231	1.324
193 Sarnico	41	1.222	443	53	230	456	2.445
194 Scanzorosciate	67	1.741	763	129	420	712	3.832
195 Schilpario	26	259	89	15	16	93	498
196 Sedrina	14	603	156	42	46	137	998
197 Selvino	4	394	215	28	65	164	870
198 Seriate	105	3.748	1.857	414	937	2.004	9.065
199 Serina	27	418	150	41	54	165	855
200 Solto Collina	16	279	110	14	39	119	577
201 Songavazzo	7	142	43	2	18	43	255
202 Sorisole	57	1.678	686	114	330	667	3.532
203 Sotto il Monte Giovanni XXIII	17	956	204	44	102	237	1.560
204 Sovere	43	958	301	93	120	369	1.884
205 Spinone al Lago	12	183	62	19	24	55	355
206 Spirano	51	1.213	268	43	132	343	2.050
207 Stezzano	129	2.172	894	197	484	907	4.783
208 Strozza	7	250	59	9	18	71	414
209 Suisio	16	1.065	189	50	97	165	1.582
210 Taleggio	32	95	49	12	12	38	238
211 Tavernola Bergamasca	18	557	109	25	56	184	949
212 Telgate	95	1.302	255	61	79	191	1.983

**Tavola 2.7 segue - Occupati per sezione di attività economica e comune**

CODICI COMUNI	Attività economica						Totale
	Agricoltura	Industria	Commercio	Trasporti e comunicazioni	Credito e assicurazioni, servizi alle imprese, noleggio	Altre attività	
213 Terno d'Isola	35	1.404	326	81	156	374	2.376
214 Torre Boldone	66	1.247	660	131	428	797	3.329
216 Torre de' Roveri	31	553	136	26	56	137	939
217 Torre Pallavicina	92	230	41	14	14	31	422
218 Trescore Balneario	116	1.888	565	118	269	651	3.607
219 Treviglio	225	4.423	1.743	466	1.545	2.502	10.904
220 Treviolo	89	1.821	825	117	368	674	3.894
221 Ubiale Clanezzo	7	334	94	15	22	70	542
222 Urgnano	107	2.319	573	107	226	512	3.844
223 Valbondione	16	248	91	11	25	68	459
224 Valbrembo	29	816	295	42	123	297	1.602
225 Valgoglio	18	156	35	7	11	36	263
226 Valleve	2	26	24	2	2	11	67
227 Valnegrà	3	31	12	3	4	26	79
228 Valsecca	4	96	20	5	10	25	160
229 Valtorta	19	71	15	1	2	27	135
230 Veduggio	10	57	9	1	3	12	92
232 Verdellino	22	1.876	369	169	278	479	3.193
233 Verdello	53	1.641	455	118	240	498	3.005
234 Vertova	34	1.175	270	61	150	329	2.019
235 Viadanica	15	347	48	6	31	49	496
236 Vigano San Martino	14	235	60	19	19	54	401
237 Vigolo	49	165	36	9	17	40	316
238 Villa d'Adda	22	1.122	222	52	110	271	1.799
239 Villa d'Almè	45	1.376	530	98	253	503	2.805
240 Villa di Serio	27	1.428	473	90	226	462	2.706
241 Villa d'Ogna	10	392	103	18	48	125	696
242 Villongo	66	1.860	404	72	173	454	3.029
243 Vilminore di Scalve	32	329	81	22	30	134	628
244 Zandobbio	36	598	106	25	32	144	941
245 Zanica	124	1.677	580	116	294	531	3.322
246 Zogno	59	1.974	565	125	252	714	3.689
247 Costa Serina	11	235	42	12	24	49	373
248 Algua	4	135	41	5	16	66	267
249 Cornalba	2	55	8	7	8	22	102
250 Medolago	18	612	147	23	53	119	972
251 Solza	7	427	86	12	45	78	655
<b>Totale</b>	<b>9.492</b>	<b>216.674</b>	<b>70.226</b>	<b>14.531</b>	<b>36.427</b>	<b>79.278</b>	<b>426.628</b>

**Tavola 2.8 - Famiglie per numero di componenti della famiglia e comune**

CODICI COMUNI	Famiglie per numero di componenti								Totale	
	1 persona		2 persone	3 persone	4 persone	5 persone	6 o più persone		Famiglie	Compo- nenti
	Totale	Di cui non in coabi- tazione					Famiglie	Compo- nenti		
001 Adrara San Martino	214	144	168	148	156	42	12	75	740	1.903
002 Adrara San Rocco	81	81	95	60	63	15	4	26	318	804
003 Albano Sant'Alessandro	468	457	668	670	521	128	32	214	2.487	6.752
004 Albino	1.544	1.534	1.773	1.448	1.275	259	63	392	6.362	16.221
005 Almè	398	393	573	525	486	116	15	92	2.113	5.735
006 Almenno San Bartolomeo	431	402	484	447	413	88	13	81	1.876	4.913
007 Almenno San Salvatore	425	425	550	491	451	142	13	83	2.072	5.595
008 Alzano Lombardo	1.277	1.263	1.392	1.105	854	180	37	230	4.845	11.922
009 Ambivere	148	142	238	189	189	44	13	80	821	2.247
010 Antegnate	209	209	215	231	181	47	12	74	895	2.365
011 Arcene	305	305	392	441	336	90	21	135	1.585	4.341
012 Ardesio	350	348	346	294	300	83	21	130	1.394	3.669
013 Arzago d'Adda	159	158	276	235	160	32	11	69	873	2.285
014 Averara	54	54	28	15	9	1	1	6	108	202
015 Aviatico	114	111	54	23	34	11	1	6	237	488
016 Azzano San Paolo	517	497	699	627	530	131	27	172	2.531	6.743
017 Azzone	60	60	55	38	37	8	3	18	201	490
018 Bagnatica	260	244	326	315	330	68	14	92	1.313	3.609
019 Barbata	47	46	52	49	48	18	4	27	218	607
020 Bariano	264	264	389	380	311	82	18	116	1.444	3.952
021 Barzana	104	104	151	158	121	28	9	58	571	1.562
022 Bedulita	71	69	65	47	57	19	7	45	266	710
023 Berbenno	192	192	221	199	187	58	15	95	872	2.364
024 Bergamo	16.592	16.100	14.124	9.459	6.857	1.538	300	1.906	48.870	110.241
025 Berzo San Fermo	107	107	101	94	103	23	4	24	432	1.142
026 Bianzano	55	55	53	38	41	14	2	12	203	521
027 Bello	15	15	9	5	7	2	1	8	39	94
028 Bolgare	244	224	353	371	362	95	34	214	1.459	4.200
029 Boltiere	363	361	459	436	310	62	6	41	1.636	4.180
030 Bonate Sopra	440	420	671	580	503	105	27	179	2.326	6.238
031 Bonate Sotto	423	420	515	548	420	91	30	189	2.027	5.421
032 Borgo di Terzo	91	87	108	72	74	17	4	25	366	929
033 Bossico	101	101	67	59	77	35	16	99	355	994
034 Bottanuco	328	326	412	441	365	98	20	137	1.664	4.562
035 Bracca	93	93	86	60	55	18	-	-	312	755
036 Branzi	129	129	66	59	60	15	1	6	330	759
037 Brembate	639	639	763	682	522	148	21	138	2.775	7.177
038 Brembate di Sopra	399	368	602	629	568	124	26	163	2.348	6.545
039 Brembilla	329	323	393	379	334	96	27	167	1.558	4.235
040 Brignano Gera d'Adda	400	399	480	427	357	99	27	169	1.790	4.733
041 Brumano	24	24	7	7	3	3	-	-	44	86
042 Brusaporto	238	233	366	397	326	118	17	110	1.462	4.165
043 Calcinatè	277	270	432	429	382	101	29	179	1.650	4.640
044 Calcio	372	372	468	416	397	89	22	140	1.764	4.729
046 Calusco d'Adda	578	568	856	772	613	155	28	174	3.002	8.007
047 Calvenzano	304	297	359	375	246	44	9	57	1.337	3.408
048 Camerata Cornello	69	58	66	49	48	7	3	19	242	594
049 Canonica d'Adda	375	365	416	358	255	66	8	50	1.478	3.681
050 Capizzone	103	99	107	117	107	15	3	20	452	1.191
051 Capriate San Gervasio	705	687	811	669	491	121	31	196	2.828	7.099
052 Caprino Bergamasco	259	255	288	234	216	67	10	64	1.074	2.800
053 Caravaggio	1.271	1.263	1.591	1.423	979	256	29	178	5.549	14.096
055 Carobbio degli Angeli	255	238	302	296	270	77	17	105	1.217	3.317
056 Carona	84	84	55	35	16	4	-	-	194	383
057 Carvico	318	318	441	403	340	61	10	64	1.573	4.138
058 Casazza	277	272	312	289	265	79	33	214	1.255	3.437
059 Casirate d'Adda	290	287	345	375	225	55	12	79	1.302	3.359
060 Casnigo	356	332	334	307	281	57	7	43	1.342	3.397
061 Cassiglio	20	20	8	8	9	1	1	6	47	107
062 Castelli Calepio	724	724	890	868	681	177	32	199	3.372	8.916
063 Castel Rozzone	197	197	219	258	201	49	14	87	938	2.545
064 Castione della Presolana	335	335	319	277	289	55	7	43	1.282	3.278
065 Castro	170	169	182	140	95	14	2	12	603	1.416
066 Cavernago	128	128	149	168	144	26	5	31	620	1.667
067 Cazzano Sant'Andrea	84	84	148	135	117	25	4	24	513	1.402
068 Cenate Sopra	156	149	179	181	173	50	13	83	752	2.082
069 Cenate Sotto	178	173	271	223	213	61	15	95	961	2.641
070 Cene	354	342	454	362	285	55	18	121	1.528	3.884
071 Cerete	149	149	166	131	101	15	4	25	566	1.378

**Tavola 2.8 segue - Famiglie per numero di componenti della famiglia e comune**

CODICI COMUNI	Famiglie per numero di componenti								Totale	
	1 persona		2 persone	3 persone	4 persone	5 persone	6 o più persone		Famiglie	Compo- nenti
	Totale	Di cui non in coabi- tazione					Famiglie	Compo- nenti		
072 Chignolo d'Isola	184	175	290	276	196	49	10	61	1.005	2.682
073 Chiuduno	344	344	515	465	396	102	28	188	1.850	5.051
074 Cisano Bergamasco	456	441	562	503	448	107	29	182	2.105	5.598
075 Ciserano	373	370	461	470	399	90	25	171	1.818	4.922
076 Civate al Piano	362	362	433	448	399	99	19	118	1.760	4.781
077 Clusone	980	974	893	686	641	119	21	132	3.340	8.115
078 Colere	87	87	99	85	104	33	3	18	411	1.139
079 Cologno al Serio	583	564	903	891	755	209	37	230	3.378	9.357
080 Colzate	176	176	175	157	145	14	2	15	669	1.662
081 Comun Nuovo	174	174	259	297	234	60	14	89	1.038	2.908
082 Corna Imagna	100	100	57	58	70	32	14	95	331	923
083 Cortenuova	121	121	138	153	157	26	8	53	603	1.667
084 Costa di Mezzate	215	192	262	262	217	60	9	54	1.025	2.747
085 Costa Valle Imagna	105	104	59	45	48	14	-	-	271	620
086 Costa Volpino	810	796	913	832	612	132	24	150	3.323	8.390
087 Covo	249	249	295	318	224	51	29	183	1.166	3.127
088 Credaro	197	197	246	216	178	33	13	83	883	2.297
089 Curno	653	646	794	693	554	106	19	122	2.819	7.188
090 Cusio	45	45	40	23	23	5	-	-	136	311
091 Dalmine	1.735	1.705	2.233	2.135	1.631	364	75	503	8.173	21.453
092 Dossena	110	110	88	65	97	24	4	26	388	1.015
093 Endine Gaiano	334	334	368	291	210	53	6	36	1.262	3.084
094 Entratico	116	110	124	148	116	27	7	45	538	1.452
096 Fara Gera d'Adda	555	529	728	642	492	119	36	243	2.572	6.743
097 Fara Olivana con Sola	61	60	108	92	97	37	6	38	401	1.164
098 Filago	184	184	231	249	227	53	15	99	959	2.665
099 Fino del Monte	112	108	120	78	105	16	4	27	435	1.113
100 Fiorano al Serio	312	312	348	291	201	35	5	30	1.192	2.890
101 Fontanella	299	299	332	347	272	71	19	127	1.340	3.574
102 Fonteno	77	77	70	40	66	18	1	6	272	697
103 Foppolo	43	43	20	17	16	2	-	-	98	208
104 Foresto Sparso	248	231	243	238	225	82	14	89	1.050	2.847
105 Forno San Giovanni	173	173	249	263	224	48	17	107	974	2.703
106 Fuipliano Valle Imagna	45	45	33	15	12	4	1	6	110	230
107 Gandellino	139	139	124	90	80	22	2	13	457	1.100
108 Gandino	562	561	591	542	402	88	14	86	2.199	5.504
109 Gandosso	103	103	118	111	117	29	6	39	484	1.324
110 Gaverina Terme	135	123	97	69	74	13	1	6	389	903
111 Gazzaniga	550	536	595	447	332	62	13	84	1.999	4.803
112 Gerosa	56	56	36	34	28	7	1	6	162	383
113 Ghisalba	244	237	392	434	393	119	20	126	1.602	4.623
114 Gorlago	381	331	431	415	377	88	19	117	1.711	4.553
115 Gorle	438	423	516	424	433	84	20	127	1.915	5.021
116 Gorno	239	229	201	145	138	22	6	40	751	1.778
117 Grassobbio	308	297	538	504	445	108	26	159	1.929	5.375
118 Gromo	187	179	112	76	99	28	6	37	508	1.212
119 Grone	69	64	91	59	55	11	4	27	289	730
120 Grumello del Monte	421	414	562	553	508	140	30	191	2.214	6.127
121 Isola di Fondra	39	39	16	15	14	1	1	7	86	184
122 Isso	26	26	50	50	63	10	8	52	207	630
123 Lallio	290	290	464	379	268	60	17	105	1.478	3.832
124 Leffe	460	438	557	428	392	75	14	90	1.926	4.891
125 Lenna	119	119	80	47	52	14	1	6	313	704
126 Levate	224	224	325	324	247	77	7	47	1.204	3.266
127 Locatello	107	107	74	43	54	19	7	45	304	740
128 Lovere	693	688	720	517	298	67	9	58	2.304	5.269
129 Lurano	123	120	213	207	150	51	11	67	755	2.092
130 Luzzana	59	59	87	60	55	16	1	6	278	719
131 Madone	205	205	300	301	256	63	21	131	1.146	3.178
132 Mapello	400	393	568	549	446	105	17	112	2.085	5.604
133 Martinengo	519	519	802	720	707	208	51	327	3.007	8.478
134 Mezzoldo	59	59	27	16	14	1	-	-	117	222
135 Misano di Gera d'Adda	187	187	311	246	196	42	8	49	990	2.590
136 Moio de' Calvi	31	31	28	17	5	5	2	12	88	195
137 Monasterolo del Castello	110	110	108	68	72	19	-	-	377	913
139 Montello	201	167	215	234	195	37	12	76	894	2.374
140 Morengo	168	168	224	211	190	38	8	49	839	2.248
141 Mornico al Serio	158	158	227	209	198	88	18	117	898	2.588
142 Mozzanica	263	263	327	357	319	101	24	149	1.391	3.918

**Tavola 2.8 segue - Famiglie per numero di componenti della famiglia e comune**

CODICI COMUNI	Famiglie per numero di componenti								Totale	
	1 persona		2 persone	3 persone	4 persone	5 persone	6 o più persone		Famiglie	Compo- nenti
	Totale	Di cui non in coabi- tazione					Famiglie	Compo- nenti		
143 Mozzo	475	457	678	643	584	117	32	203	2.529	6.884
144 Nembro	938	928	1.207	1.003	874	181	43	265	4.246	11.027
145 Olmo al Brembo	93	93	54	48	36	6	2	13	239	532
146 Oltre il Colle	174	172	112	78	75	24	14	90	477	1.142
147 Oltressenda Alta	33	32	18	12	9	8	2	13	82	194
148 Oneta	115	115	77	40	53	21	1	8	307	714
149 Onore	118	117	94	56	51	6	1	6	326	714
150 Orio al Serio	126	126	165	144	112	17	5	30	569	1.451
151 Ornica	22	22	25	10	23	2	1	6	83	210
152 Osio Sopra	276	272	423	374	342	74	14	90	1.503	4.072
153 Osio Sotto	796	791	1.068	1.056	843	178	36	226	3.977	10.588
154 Pagazzano	115	114	160	180	144	48	11	68	658	1.859
155 Paladina	296	285	366	279	260	68	12	73	1.281	3.318
156 Palazzago	284	281	354	339	282	79	13	78	1.351	3.610
157 Palosco	286	286	423	405	435	139	24	147	1.712	4.929
158 Parre	257	257	281	237	228	42	9	54	1.054	2.706
159 Parzanica	75	75	49	18	26	8	1	6	177	377
160 Pedrengo	317	313	518	530	409	94	18	113	1.886	5.162
161 Peia	157	153	169	155	151	34	4	25	670	1.759
162 Pianico	147	141	150	128	109	17	5	30	556	1.382
163 Piaro	97	97	104	77	73	12	5	30	368	918
164 Piazza Brembana	175	175	130	82	94	17	4	24	502	1.166
165 Piazzatorre	90	90	50	39	34	4	2	14	219	477
166 Piazzolo	24	24	7	9	6	2	-	-	48	99
167 Pognano	88	88	111	120	96	27	8	52	450	1.241
168 Ponte Nossia	266	245	274	198	110	32	6	37	886	2.045
169 Ponteranica	581	580	701	696	525	116	16	99	2.635	6.850
170 Ponte San Pietro	933	905	1.103	886	654	177	39	247	3.792	9.545
171 Pontida	266	253	284	253	232	57	16	108	1.108	2.914
172 Pontirolo Nuovo	356	353	432	454	295	66	22	144	1.625	4.236
173 Pradalunga	345	345	413	405	345	63	14	89	1.585	4.170
174 Predore	228	228	194	165	117	29	4	25	737	1.749
175 Premolo	121	121	123	94	75	13	2	12	428	1.026
176 Presezzo	310	294	427	450	387	76	13	83	1.663	4.525
177 Pumenengo	95	95	151	123	120	40	7	42	536	1.488
178 Ranica	479	468	580	568	439	115	22	141	2.203	5.815
179 Ranzanico	183	183	130	83	75	13	2	12	486	1.069
180 Riva di Solto	130	130	107	64	64	7	1	6	373	833
182 Rogno	293	283	373	343	240	47	6	38	1.302	3.301
183 Romano di Lombardia	1.232	1.228	1.603	1.495	1.210	279	67	426	5.886	15.584
184 Roncobello	76	76	61	29	38	9	2	13	215	495
185 Roncola	98	98	48	44	38	24	6	36	258	634
186 Rota d'Imagna	149	149	79	71	60	13	4	26	376	851
187 Rovetta	388	387	357	275	274	56	8	55	1.358	3.358
188 San Giovanni Bianco	473	472	497	453	406	81	22	135	1.932	4.990
189 San Paolo d'Argon	287	279	409	462	336	100	23	143	1.617	4.478
190 San Pellegrino Terme	561	560	546	441	371	84	10	61	2.013	4.941
191 Santa Brigida	94	94	69	52	41	15	1	6	272	633
192 Sant'Omobono Imagna	313	313	317	261	230	78	21	136	1.220	3.176
193 Sarnico	755	732	675	502	395	88	9	55	2.424	5.686
194 Scanzorosciate	606	597	802	806	703	168	41	256	3.126	8.536
195 Schilpario	194	194	138	84	85	26	9	55	536	1.247
196 Sedrina	207	207	247	212	191	43	7	44	907	2.360
197 Selvino	186	186	175	188	162	40	10	60	761	2.008
198 Seriate	1.949	1.924	2.276	1.917	1.450	350	74	465	8.016	20.267
199 Serina	279	279	207	147	177	53	12	74	875	2.181
200 Solto Collina	227	226	173	118	103	27	6	36	654	1.510
201 Songavazzo	79	78	79	58	41	7	1	6	265	616
202 Sorisole	558	558	726	736	684	191	59	381	2.954	8.290
203 Sotto il Monte Giovanni XXIII	229	223	301	302	272	67	13	84	1.184	3.244
204 Sovere	394	394	508	455	374	86	12	77	1.829	4.778
205 Spinone al Lago	96	96	85	78	56	19	1	6	335	825
206 Spirano	305	302	409	425	342	100	18	115	1.599	4.381
207 Stezzano	750	696	1.165	941	829	149	46	293	3.880	10.257
208 Strozza	74	74	104	77	75	17	5	34	352	932
209 Suisio	204	201	324	316	260	74	15	94	1.193	3.304
210 Taleggio	113	113	61	40	38	11	3	20	266	582
211 Tavernola Bergamasca	213	211	228	208	180	42	8	49	879	2.272
212 Telgate	494	451	372	366	315	98	17	104	1.662	4.190

**Tavola 2.8 segue - Famiglie per numero di componenti della famiglia e comune**

CODICI COMUNI	Famiglie per numero di componenti								Totale	
	1 persona		2 persone	3 persone	4 persone	5 persone	6 o più persone		Famiglie	Compo- nenti
	Totale	Di cui non in coabi- tazione					Famiglie	Compo- nenti		
213 Terno d'Isola	354	353	545	514	361	92	14	105	1.880	4.995
214 Torre Boldone	725	718	913	693	569	102	24	149	3.026	7.565
216 Torre de' Roveri	150	147	188	173	182	43	7	44	743	2.032
217 Torre Pallavicina	93	93	74	102	81	29	7	47	386	1.063
218 Trescore Balneario	764	756	838	745	593	192	40	256	3.172	8.263
219 Treviglio	2.912	2.879	3.039	2.350	1.735	372	97	613	10.505	25.453
220 Treviolo	697	690	889	830	688	131	38	242	3.273	8.614
221 Ubiale Clanezzo	116	116	124	117	108	20	4	25	489	1.272
222 Urgnano	648	623	822	821	648	152	36	234	3.127	8.341
223 Valbondione	182	181	118	99	83	18	4	25	504	1.162
224 Valbrembo	236	236	304	363	292	79	13	80	1.287	3.576
225 Valgoglio	78	78	47	49	54	12	3	18	243	613
226 Valleve	35	35	11	13	13	2	-	-	74	158
227 Valnegra	49	49	18	24	17	1	-	-	109	230
228 Valsecca	48	48	35	23	44	10	-	-	160	413
229 Valtorta	43	43	37	20	24	12	2	12	138	345
230 Veduggio	45	45	32	21	14	7	-	-	119	263
232 Verdellino	414	411	653	616	522	138	51	346	2.394	6.692
233 Verdello	521	480	680	645	480	101	24	155	2.451	6.396
234 Vertova	467	467	523	422	356	65	10	62	1.843	4.590
235 Viadanica	130	101	99	92	71	23	4	25	419	1.028
236 Vigano San Martino	89	87	115	85	74	20	3	19	386	989
237 Vigolo	88	87	60	44	57	11	6	38	266	661
238 Villa d'Adda	292	281	374	384	312	63	25	159	1.450	3.914
239 Villa d'Almè	459	451	671	560	524	154	34	212	2.402	6.559
240 Villa di Serio	392	390	622	568	493	81	18	113	2.174	5.830
241 Villa d'Ogna	195	191	199	150	126	29	8	48	707	1.740
242 Villongo	556	507	607	610	499	132	22	136	2.426	6.392
243 Vilminore di Scalve	229	224	147	102	134	28	5	32	645	1.537
244 Zandobbio	190	179	241	201	175	49	9	57	865	2.277
245 Zanica	496	484	680	681	574	136	29	182	2.596	7.057
246 Zogno	847	840	899	795	713	146	27	169	3.427	8.781
247 Costa Serina	117	117	88	64	74	20	5	33	368	914
248 Algua	97	97	69	47	56	18	-	-	287	690
249 Cornalba	71	71	28	16	24	2	1	6	142	287
250 Medolago	131	131	186	192	169	47	9	57	734	2.047
251 Solza	95	95	128	147	117	28	4	25	519	1.425
<b>Totale</b>	<b>90.775</b>	<b>88.826</b>	<b>102.058</b>	<b>88.647</b>	<b>73.114</b>	<b>17.421</b>	<b>3.764</b>	<b>23.916</b>	<b>375.779</b>	<b>964.309</b>



**Tavola 2.9 - Nuclei familiari per tipo di nucleo e comune**

CODICI COMUNI	Tipi di nucleo				Totale
	Coppie senza figli	Coppie con figli	Madre con figli	Padre con figli	
001 Adrara San Martino	109	326	64	8	507
002 Adrara San Rocco	71	124	28	6	229
003 Albano Sant'Alessandro	533	1.229	175	38	1.975
004 Albino	1.374	2.765	457	105	4.701
005 Almè	462	1.030	160	37	1.689
006 Almenno San Bartolomeo	367	888	136	27	1.418
007 Almenno San Salvatore	460	1.005	130	25	1.620
008 Alzano Lombardo	1.022	1.953	396	103	3.474
009 Ambivere	175	399	70	12	656
010 Antegnate	174	424	65	10	673
011 Arcene	295	802	126	31	1.254
012 Ardesio	240	641	113	20	1.014
013 Arzago d'Adda	231	405	63	9	708
014 Averara	25	23	4	1	53
015 Aviatico	32	63	20	1	116
016 Azzano San Paolo	553	1.208	191	33	1.985
017 Azzone	36	68	24	5	133
018 Bagnatica	272	658	94	21	1.045
019 Barbata	39	106	13	3	161
020 Bariano	297	736	106	15	1.154
021 Barzana	120	281	51	10	462
022 Bedulita	51	123	19	4	197
023 Berbenno	185	419	49	15	668
024 Bergamo	10.386	16.014	4.147	669	31.216
025 Berzo San Fermo	71	204	31	12	318
026 Brianzo	36	85	19	6	146
027 Biello	7	12	4	-	23
028 Bolgare	279	800	96	18	1.193
029 Boltiere	367	729	117	26	1.239
030 Bonate Sopra	506	1.110	195	45	1.856
031 Bonate Sotto	373	1.000	172	29	1.574
032 Borgo di Terzo	85	152	23	5	265
033 Bossico	41	158	44	5	248
034 Bottanuco	324	850	124	25	1.323
035 Bracca	65	127	19	1	212
036 Branzi	43	120	28	5	196
037 Brembate	589	1.220	226	49	2.084
038 Brembate di Sopra	465	1.214	207	38	1.924
039 Brembilla	274	755	130	35	1.194
040 Brignano Gera d'Adda	347	805	172	37	1.361
041 Brumano	2	10	6	1	19
042 Brusaporto	300	798	103	15	1.216
043 Calcinante	331	870	117	23	1.341
044 Calcio	361	838	137	32	1.368
046 Calusco d'Adda	664	1.431	231	53	2.379
047 Calvenzano	297	615	81	18	1.011
048 Camerata Cornello	49	99	15	4	167
049 Canonica d'Adda	313	631	103	12	1.059
050 Capizzone	82	221	34	6	343
051 Capriate San Gervasio	666	1.168	201	48	2.083
052 Caprino Bergamasco	228	467	87	16	798
053 Caravaggio	1.193	2.453	421	94	4.161
055 Carobbio degli Angeli	226	597	90	30	943
056 Carona	36	49	21	-	106
057 Carvico	331	749	127	24	1.231
058 Casazza	229	591	116	25	961
059 Casirate d'Adda	265	618	87	17	987
060 Casnigo	245	605	92	31	973
061 Cassiglio	6	14	6	1	27
062 Castelli Calepio	693	1.590	254	54	2.591
063 Castel Rozzone	156	478	77	12	723
064 Castione della Presolana	232	589	85	22	928
065 Castro	142	221	49	7	419
066 Cavernago	127	324	32	6	489
067 Cazzano Sant'Andrea	118	265	31	6	420
068 Cenate Sopra	143	386	48	11	588
069 Cenate Sotto	217	476	66	15	774
070 Cene	350	658	121	22	1.151
071 Cerete	133	229	42	9	413
072 Chignolo d'Isola	220	488	86	14	808

**Tavola 2.9 segue - Nuclei familiari per tipo di nucleo e comune**

CODICI COMUNI	Tipi di nucleo				Totale
	Coppie senza figli	Coppie con figli	Madre con figli	Padre con figli	
073 Chiuduno	409	912	125	22	1.468
074 Cisano Bergamasco	420	987	177	38	1.622
075 Ciserano	338	866	151	31	1.386
076 Civate al Piano	322	878	148	32	1.380
077 Clusone	646	1.334	271	47	2.298
078 Colere	73	202	27	9	311
079 Cologno al Serio	710	1.745	241	52	2.748
080 Colzate	138	292	44	14	488
081 Comun Nuovo	199	552	72	16	839
082 Corna Imagna	48	164	14	6	232
083 Cortenuova	116	313	35	8	472
084 Costa di Mezzate	190	505	87	16	798
085 Costa Valle Imagna	41	96	22	1	160
086 Costa Volpino	720	1.450	246	58	2.474
087 Covo	221	559	98	23	901
088 Credaro	197	393	54	13	657
089 Curmo	626	1.227	221	41	2.115
090 Cusio	31	46	7	2	86
091 Dalmine	1.866	3.813	581	107	6.367
092 Dossena	51	183	32	4	270
093 Endine Gaiano	278	504	99	25	906
094 Entratico	96	284	28	7	415
096 Fara Gera d'Adda	603	1.171	183	45	2.002
097 Fara Olivana con Sola	85	204	25	17	331
098 Filago	189	491	70	20	770
099 Fino del Monte	79	190	36	8	313
100 Fiorano al Serio	269	485	90	16	860
101 Fontanella	227	635	128	20	1.010
102 Fonteno	56	108	25	4	193
103 Foppolo	11	30	7	4	52
104 Foresto Sparso	175	507	91	20	793
105 Forno San Giovanni	218	514	55	15	802
106 Fuiplano Valle Imagna	22	28	7	4	61
107 Gandellino	93	180	27	9	309
108 Gandino	416	945	176	37	1.574
109 Gandosso	86	243	44	5	378
110 Gaverina Terme	77	144	21	4	246
111 Gazzaniga	435	779	150	31	1.395
112 Gerosa	26	65	8	2	101
113 Ghisalba	326	886	124	23	1.359
114 Gorlago	341	829	128	23	1.321
115 Gorle	416	883	141	22	1.462
116 Gorno	144	283	59	11	497
117 Grassobbio	451	991	131	28	1.601
118 Gromo	80	187	34	5	306
119 Grone	66	123	19	5	213
120 Grumello del Monte	452	1.130	156	32	1.770
121 Isola di Fondra	14	26	3	2	45
122 Isso	33	120	12	9	174
123 Lallio	386	661	98	26	1.171
124 Leffe	417	826	150	29	1.422
125 Lenna	43	104	30	8	185
126 Levate	251	611	69	32	963
127 Locatello	57	110	20	4	191
128 Lovere	543	792	197	24	1.556
129 Lurano	183	386	46	10	625
130 Luzzana	68	120	19	5	212
131 Madone	238	571	99	24	932
132 Mapello	453	1.018	142	36	1.649
133 Martinengo	637	1.519	242	42	2.440
134 Mezzoldo	19	26	10	2	57
135 Misano di Gera d'Adda	250	448	67	14	779
136 Moio de' Calvi	19	24	8	1	52
137 Monasterolo del Castello	93	142	25	5	265
139 Montello	160	443	66	10	679
140 Morengo	157	414	72	14	657
141 Mornico al Serio	174	452	86	14	726
142 Mozzanica	248	733	113	20	1.114
143 Mozzo	549	1.241	200	31	2.021
144 Nembro	924	1.908	343	53	3.228

**Tavola 2.9 segue - Nuclei familiari per tipo di nucleo e comune**

CODICI COMUNI	Tipi di nucleo				Totale
	Coppie senza figli	Coppie con figli	Madre con figli	Padre con figli	
145 Olmo al Brembo	39	79	18	3	139
146 Oltre il Colle	69	166	46	5	286
147 Oltressenda Alta	6	27	7	1	41
148 Oneta	49	106	25	6	186
149 Onore	79	100	20	5	204
150 Orio al Serio	126	253	45	9	433
151 Ornica	10	33	13	3	59
152 Osio Sopra	335	736	115	22	1.208
153 Osio Sotto	820	1.898	355	65	3.138
154 Pagazzano	124	346	42	8	520
155 Paladina	271	559	107	18	955
156 Palazzago	273	649	89	28	1.039
157 Palosco	329	906	133	35	1.403
158 Parre	198	472	81	19	770
159 Parzanica	37	51	9	2	99
160 Pedrengo	426	957	125	33	1.541
161 Peia	129	318	34	16	497
162 Pianico	117	241	35	5	398
163 Piario	80	155	29	3	267
164 Piazza Brembana	96	180	38	6	320
165 Piazzatorre	31	67	23	2	123
166 Piazzolo	6	15	3	-	24
167 Pognano	96	225	29	5	355
168 Ponte Nossa	210	304	67	12	593
169 Ponteranica	590	1.204	190	30	2.014
170 Ponte San Pietro	807	1.551	313	73	2.744
171 Pontida	221	501	82	18	822
172 Pontirolo Nuovo	360	742	123	24	1.249
173 Pradalunga	316	754	121	24	1.215
174 Predore	137	297	50	14	498
175 Premolo	91	172	29	9	301
176 Presezzo	333	840	134	19	1.326
177 Pumenengo	112	254	54	12	432
178 Ranica	454	1.044	159	33	1.690
179 Ranzanico	103	147	31	13	294
180 Riva di Solto	89	117	23	6	235
182 Rogno	275	589	103	21	988
183 Romano di Lombardia	1.217	2.781	440	89	4.527
184 Roncobello	50	72	15	3	140
185 Roncola	33	101	16	2	152
186 Rota d'Imagna	58	125	33	6	222
187 Rovetta	285	547	94	28	954
188 San Giovanni Bianco	388	888	142	24	1.442
189 San Paolo d'Argon	326	835	123	18	1.302
190 San Pellegrino Terme	409	805	179	27	1.420
191 Santa Brigida	52	97	21	2	172
192 Sant'Omobono Imagna	227	523	113	18	881
193 Sarnico	491	882	200	41	1.614
194 Scanzorosciate	627	1.568	217	59	2.471
195 Schilpario	88	176	57	6	327
196 Sedrina	182	410	78	17	687
197 Selvino	136	379	38	10	563
198 Seriate	1.732	3.415	645	128	5.920
199 Serina	138	353	68	16	575
200 Solto Collina	127	230	48	7	412
201 Songavazzo	61	95	22	2	180
202 Sorisole	573	1.542	219	38	2.372
203 Sotto il Monte Giovanni XXIII	248	607	68	15	938
204 Sovere	399	849	138	32	1.418
205 Spinone al Lago	70	142	22	6	240
206 Spirano	315	796	123	27	1.261
207 Stezzano	936	1.810	264	53	3.063
208 Strozza	89	162	20	8	279
209 Suisio	240	616	91	17	964
210 Taleggio	42	83	17	6	148
211 Tavernola Bergamasca	157	398	69	20	644
212 Telgate	283	720	105	30	1.138
213 Terno d'Isola	431	903	122	24	1.480
214 Torre Boldone	692	1.288	224	50	2.254
216 Torre de' Roveri	141	380	50	16	587

**Tavola 2.9 segue - Nuclei familiari per tipo di nucleo e comune**

CODICI COMUNI	Tipi di nucleo				Totale
	Coppie senza figli	Coppie con figli	Madre con figli	Padre con figli	
217 Torre Pallavicina	52	192	33	8	285
218 Trescore Balneario	612	1.425	245	57	2.339
219 Treviglio	2.261	4.081	890	169	7.401
220 Treviolo	711	1.546	231	50	2.538
221 Ubiale Clanezzo	109	215	33	11	368
222 Urganò	680	1.512	207	53	2.452
223 Valbondione	78	180	38	11	307
224 Valbrembo	254	674	85	15	1.028
225 Valgoglio	31	107	20	5	163
226 Valleve	9	22	3	3	37
227 Valnegrà	11	38	4	3	56
228 Valsecca	25	67	15	1	108
229 Valtorta	22	48	19	3	92
230 Veduggio	24	34	9	1	68
232 Verdellino	518	1.169	204	23	1.914
233 Verdello	481	1.143	205	40	1.869
234 Vertova	394	773	146	28	1.341
235 Viadanica	73	175	25	6	279
236 Vigano San Martino	103	162	22	4	291
237 Vigolo	43	103	20	6	172
238 Villa d'Adda	295	713	112	19	1.139
239 Villa d'Almè	537	1.155	167	38	1.897
240 Villa di Serio	494	1.063	161	36	1.754
241 Villa d'Ogna	148	279	51	11	489
242 Villongo	448	1.141	184	29	1.802
243 Vilminore di Scalve	95	250	39	12	396
244 Zandobbio	193	393	60	16	662
245 Zanica	570	1.298	153	45	2.066
246 Zogno	669	1.520	280	51	2.520
247 Costa Serina	60	155	25	3	243
248 Alghia	49	109	23	5	186
249 Cornalba	19	41	8	2	70
250 Medolago	171	388	33	7	599
251 Solza	94	266	43	11	414
<b>Totale</b>	<b>78.151</b>	<b>165.660</b>	<b>28.880</b>	<b>5.803</b>	<b>278.494</b>

**Tavola 2.10 - Popolazione straniera residente per area geografica di cittadinanza e comune**

CODICI COMUNI	Aree geografiche di cittadinanza				
	Totale	Di cui			
		Europa	Africa	Asia	America
001 Adrara San Martino	172	36	127	2	7
002 Adrara San Rocco	88	21	59	7	1
003 Albano Sant'Alessandro	255	74	123	44	14
004 Albino	493	163	288	10	31
005 Almè	102	47	35	5	15
006 Almenno San Bartolomeo	124	52	53	5	14
007 Almenno San Salvatore	95	45	38	2	10
008 Alzano Lombardo	347	146	162	13	25
009 Ambivere	50	16	32	1	1
010 Antegnate	73	14	39	20	-
011 Arcene	147	61	59	21	6
012 Ardesio	51	17	31	-	3
013 Arzago d'Adda	53	31	10	8	4
014 Averara	2	2	-	-	-
015 Aviatico	10	6	4	-	-
016 Azzano San Paolo	245	83	118	26	18
017 Azzone	4	4	-	-	-
018 Bagnatica	114	37	48	22	7
019 Barbata	26	12	12	2	-
020 Bariano	73	24	32	12	5
021 Barzana	27	7	18	-	2
022 Bedulita	27	2	25	-	-
023 Berbenno	102	5	95	2	-
024 Bergamo	4.599	1.640	1.634	430	883
025 Berzo San Fermo	65	21	37	6	1
026 Bianzano	3	2	1	-	-
027 Bello	2	1	-	-	1
028 Bolgare	200	31	89	78	2
029 Boltiere	149	46	98	5	-
030 Bonate Sopra	182	72	94	5	11
031 Bonate Sotto	142	45	91	3	3
032 Borgo di Terzo	54	13	27	10	4
033 Bossico	1	1	-	-	-
034 Bottanuco	83	27	52	2	2
035 Bracca	47	3	36	3	5
036 Branzi	21	-	15	5	1
037 Brembate	230	32	141	23	34
038 Brembate di Sopra	117	44	53	17	3
039 Brembilla	97	18	72	2	5
040 Brignano Gera d'Adda	229	72	134	19	4
041 Brumano	3	-	3	-	-
042 Brusaporto	83	22	24	33	4
043 Calcinate	194	18	92	72	12
044 Calcio	202	128	57	16	1
046 Calusco d'Adda	224	74	126	12	12
047 Calvenzano	61	31	22	2	5
048 Camerata Cornello	5	-	5	-	-
049 Canonica d'Adda	102	21	75	1	5
050 Capizzone	50	20	25	1	4
051 Capriate San Gervasio	221	59	134	15	13
052 Caprino Bergamasco	41	13	24	1	3
053 Caravaggio	303	88	186	15	12
055 Carobbio degli Angeli	187	72	74	37	4
056 Carona	-	-	-	-	-
057 Carvico	67	32	27	4	4
058 Casazza	214	98	74	36	6
059 Casirate d'Adda	105	57	46	-	2
060 Casnigo	60	17	38	1	4
061 Cassiglio	1	1	-	-	-
062 Castelli Calepio	457	97	301	32	27
063 Castel Rozzone	55	14	30	6	5
064 Castione della Presolana	32	12	19	-	1
065 Castro	46	20	19	1	6
066 Cavernago	94	22	44	25	2
067 Cazzano Sant'Andrea	18	-	14	3	1
068 Cenate Sopra	58	4	47	7	-
069 Cenate Sotto	72	33	35	4	-
070 Cene	160	37	109	6	8
071 Cerete	20	3	16	1	-
072 Chignolo d'Isola	70	28	36	2	4

**Tavola 2.10 segue - Popolazione straniera residente per area geografica di cittadinanza e comune**

CODICI COMUNI	Aree geografiche di cittadinanza				
	Totale	Di cui			
		Europa	Africa	Asia	America
073 Chiuduno	291	69	155	60	7
074 Cisano Bergamasco	148	31	89	15	13
075 Ciserano	406	63	304	34	5
076 Civate al Piano	131	54	59	16	2
077 Clusone	278	114	130	16	18
078 Colere	11	8	-	-	3
079 Cologno al Serio	341	83	174	81	3
080 Colzate	34	15	13	-	6
081 Comun Nuovo	90	20	44	21	5
082 Corna Imagna	103	3	99	-	1
083 Cortenuova	70	25	41	4	-
084 Costa di Mezzate	88	13	41	29	5
085 Costa Valle Imagna	4	2	1	1	-
086 Costa Volpino	250	115	121	3	11
087 Covo	134	36	59	34	5
088 Credaro	151	36	80	34	1
089 Curno	163	73	63	10	17
090 Cusio	1	1	-	-	-
091 Dalmine	590	220	294	24	52
092 Dossena	6	5	-	1	-
093 Endine Gaiano	109	46	58	1	4
094 Entratico	45	27	13	5	-
096 Fara Gera d'Adda	190	92	74	2	22
097 Fara Olivana con Sola	63	48	14	1	-
098 Filago	38	10	26	-	2
099 Fino del Monte	2	1	-	1	-
100 Fiorano al Serio	61	7	34	4	16
101 Fontanella	136	36	48	51	1
102 Fonteno	13	2	10	-	1
103 Foppolo	1	-	-	-	1
104 Foresto Sparso	129	29	79	15	6
105 Forno San Giovanni	71	27	40	2	2
106 Fuiplano Valle Imagna	4	1	3	-	-
107 Gandellino	10	1	8	1	-
108 Gandino	111	40	64	2	5
109 Gandosso	44	9	32	1	2
110 Gaverina Terme	69	20	37	11	1
111 Gazzaniga	134	21	100	5	8
112 Gerosa	10	4	4	-	2
113 Ghisalba	160	21	120	11	8
114 Gorlago	185	51	69	63	2
115 Gorle	106	52	38	3	13
116 Gorno	60	3	49	6	2
117 Grassobbio	189	37	143	2	6
118 Gromo	27	2	23	1	1
119 Grone	38	5	32	-	1
120 Grumello del Monte	205	57	111	29	7
121 Isola di Fondra	-	-	-	-	-
122 Isso	30	6	5	19	-
123 Lallio	122	45	50	8	19
124 Leffe	135	28	74	22	10
125 Lenna	4	2	1	1	-
126 Levate	65	20	36	4	5
127 Locatello	35	1	19	14	1
128 Lovere	205	93	89	12	11
129 Lurano	33	7	18	5	3
130 Luzzana	8	5	2	1	-
131 Madone	95	19	67	3	6
132 Mapello	165	42	102	16	5
133 Martinengo	357	85	222	42	8
134 Mezzoldo	9	6	-	-	3
135 Misano di Gera d'Adda	76	29	40	1	6
136 Moio de' Calvi	3	2	-	1	-
137 Monasterolo del Castello	15	5	9	1	-
139 Montello	166	30	98	32	6
140 Morengo	43	15	26	2	-
141 Mornico al Serio	121	20	85	8	8
142 Mozzanica	108	51	46	5	6
143 Mozzo	147	35	80	19	13
144 Nembro	269	69	177	2	19

**Tavola 2.10 segue - Popolazione straniera residente per area geografica di cittadinanza e comune**

CODICI COMUNI	Aree geografiche di cittadinanza				
	Totale	Di cui			
		Europa	Africa	Asia	America
145 Olmo al Brembo	2	2	-	-	-
146 Oltre il Colle	8	5	2	-	1
147 Oltressenda Alta	-	-	-	-	-
148 Oneta	24	2	22	-	-
149 Onore	21	8	9	1	3
150 Orio al Serio	57	30	19	3	5
151 Ornica	-	-	-	-	-
152 Osio Sopra	61	26	26	2	7
153 Osio Sotto	357	114	216	13	14
154 Pagazzano	77	8	52	13	4
155 Paladina	53	13	37	-	3
156 Palazzago	152	40	107	-	5
157 Palosco	125	24	71	23	7
158 Parre	103	30	68	2	2
159 Parzanica	18	3	14	-	1
160 Pedrengo	128	44	56	15	13
161 Peia	39	11	24	-	4
162 Pianico	80	12	60	-	8
163 Piaro	16	4	9	1	2
164 Piazza Brembana	5	2	-	1	2
165 Piazzatorre	1	1	-	-	-
166 Piazzolo	-	-	-	-	-
167 Pognano	34	4	22	7	1
168 Ponte Nossa	87	21	59	4	3
169 Ponteranica	119	50	52	5	12
170 Ponte San Pietro	403	107	232	29	35
171 Pontida	73	24	44	1	4
172 Pontirolo Nuovo	194	30	147	15	2
173 Pradalunga	107	14	82	4	7
174 Predore	64	14	38	7	5
175 Premolo	6	1	4	1	-
176 Presezzo	156	46	93	6	11
177 Pumenengo	88	59	15	11	3
178 Ranica	73	41	22	5	5
179 Ranzanico	44	30	9	2	3
180 Riva di Solto	5	5	-	-	-
182 Rogno	67	34	28	5	-
183 Romano di Lombardia	601	346	188	42	25
184 Roncobello	3	2	-	1	-
185 Roncola	48	20	28	-	-
186 Rota d'Imagna	28	2	24	-	2
187 Rovetta	60	36	19	3	2
188 San Giovanni Bianco	38	5	11	16	6
189 San Paolo d'Argon	265	63	108	87	7
190 San Pellegrino Terme	38	19	13	3	3
191 Santa Brigida	1	1	-	-	-
192 Sant'Omobono Imagna	160	22	118	16	4
193 Sarnico	287	138	118	17	14
194 Scanzorosciate	135	58	53	3	21
195 Schilpario	4	2	1	1	-
196 Sedrino	39	6	29	-	4
197 Selvino	20	13	5	-	2
198 Seriate	770	267	363	93	47
199 Serina	10	5	3	1	1
200 Solto Collina	74	54	12	4	4
201 Songavazzo	12	3	5	3	1
202 Sorisole	112	37	52	6	17
203 Sotto il Monte Giovanni XXIII	94	17	72	1	4
204 Sovere	202	100	78	7	13
205 Spinone al Lago	22	11	1	9	1
206 Spirano	121	27	64	23	7
207 Stezzano	341	114	149	36	40
208 Strozza	38	9	24	4	1
209 Suisio	111	17	90	1	3
210 Taleggio	6	1	-	1	4
211 Tavernola Bergamasca	30	6	19	1	4
212 Telgate	489	87	319	76	7
213 Terno d'Isola	213	65	104	24	20
214 Torre Boldone	204	90	79	19	16
216 Torre de' Roveri	43	18	23	1	1

**Tavola 2.10 segue - Popolazione straniera residente per area geografica di cittadinanza e comune**

CODICI COMUNI	Aree geografiche di cittadinanza				
	Totale	Di cui			
		Europa	Africa	Asia	America
217 Torre Pallavicina	82	40	12	29	1
218 Trescore Balneario	539	180	245	98	16
219 Treviglio	952	362	478	70	40
220 Treviolo	139	45	59	19	16
221 Ubiale Clanezzo	13	2	8	-	3
222 Urgnano	300	74	198	18	10
223 Valbondione	3	-	3	-	-
224 Valbrembo	55	33	19	-	3
225 Valgoglio	2	1	1	-	-
226 Valleve	1	1	-	-	-
227 Valnegrà	2	-	1	1	-
228 Valsecca	3	1	1	-	1
229 Valtorta	-	-	-	-	-
230 Veduggio	-	-	-	-	-
232 Verdellino	452	45	321	68	17
233 Verdello	227	32	126	49	20
234 Vertova	106	19	71	5	11
235 Viadanica	82	16	66	-	-
236 Vigano San Martino	13	5	8	-	-
237 Vigolo	50	4	42	-	4
238 Villa d'Adda	100	40	50	4	5
239 Villa d'Almè	98	42	38	8	10
240 Villa di Serio	147	41	87	10	9
241 Villa d'Ogna	43	11	24	4	4
242 Villongo	405	121	247	27	10
243 Vilminore di Scalve	5	4	-	-	1
244 Zandobbio	144	13	89	41	1
245 Zanica	224	78	110	21	15
246 Zogno	134	56	60	7	11
247 Costa Serina	15	1	14	-	-
248 Algua	8	3	4	1	-
249 Cornalba	-	-	-	-	-
250 Medolago	83	26	48	7	2
251 Solza	38	24	12	-	2
<b>Totale</b>	<b>31.748</b>	<b>10.084</b>	<b>16.179</b>	<b>3.123</b>	<b>2.328</b>



**Tavola 2.11 - Edifici ad uso abitativo per epoca di costruzione e comune**

CODICI COMUNI	Epoca di costruzione							Totale
	Prima del 1919	1919-1945	1946-1961	1962-1971	1972-1981	1982-1991	Dopo il 1991	
001 Adrara San Martino	55	23	44	98	105	118	54	497
002 Adrara San Rocco	40	34	42	35	66	56	53	326
003 Albano Sant'Alessandro	85	32	113	196	205	111	136	878
004 Albino	696	205	352	597	709	273	178	3.010
005 Almè	73	39	127	151	155	63	54	662
006 Almenno San Bartolomeo	230	66	137	174	172	141	140	1.060
007 Almenno San Salvatore	151	77	155	252	195	123	52	1.005
008 Alzano Lombardo	385	137	288	335	308	168	90	1.711
009 Ambivere	75	25	48	79	80	54	36	397
010 Antegnate	171	42	30	69	68	28	80	488
011 Arcene	53	45	39	127	177	167	69	677
012 Ardesio	303	107	106	142	206	127	79	1.070
013 Arzago d'Adda	57	34	27	35	49	106	106	414
014 Averara	76	34	14	7	18	3	3	155
015 Aviatco	39	21	20	65	212	103	80	540
016 Azzano San Paolo	38	27	117	201	222	143	122	870
017 Azzone	84	40	28	19	18	4	11	204
018 Bagnatica	83	16	64	109	109	64	43	488
019 Barbata	18	10	27	18	31	16	10	130
020 Bariano	98	34	100	193	144	82	67	718
021 Barzana	43	-	22	59	46	29	96	295
022 Bedulita	141	8	14	39	41	27	17	287
023 Berbenno	262	56	85	159	196	44	50	852
024 Bergamo	1.976	1.294	1.861	1.591	675	410	390	8.197
025 Berzo San Fermo	37	69	46	51	51	15	28	297
026 Brianzano	100	35	23	36	45	33	13	285
027 Bliello	10	8	6	10	15	3	2	54
028 Bolgare	51	20	44	138	183	89	86	611
029 Boltiere	67	19	83	89	118	75	106	557
030 Bonate Sopra	141	66	119	222	200	154	245	1.147
031 Bonate Sotto	102	39	122	162	128	58	91	702
032 Borgo di Terzo	42	20	16	35	19	32	35	199
033 Bossico	16	61	85	96	90	38	19	405
034 Bottanuco	77	72	147	177	86	83	102	744
035 Bracca	61	21	24	28	80	27	43	284
036 Branzi	83	77	43	34	62	34	29	362
037 Brembate	146	87	173	240	226	78	159	1.109
038 Brembate di Sopra	47	74	138	288	155	151	64	917
039 Brembilla	320	96	105	160	205	107	52	1.045
040 Brignano Gera d'Adda	136	77	100	177	150	83	53	776
041 Brumano	15	95	36	3	7	36	16	208
042 Brusaporto	40	16	44	90	159	110	89	548
043 Calcinate	75	28	29	145	164	49	111	601
044 Calcio	248	97	48	156	263	89	82	983
046 Calusco d'Adda	49	56	276	373	208	145	104	1.211
047 Calvenzano	108	23	30	100	132	62	55	510
048 Camerata Cornello	166	18	9	18	26	8	18	263
049 Canonica d'Adda	97	22	95	80	85	49	33	461
050 Capizzone	125	28	26	41	65	25	39	349
051 Capriate San Gervasio	150	96	178	260	168	81	58	991
052 Caprino Bergamasco	187	25	27	96	70	35	31	471
053 Caravaggio	309	153	384	505	478	147	253	2.229
055 Carobbio degli Angeli	168	46	73	76	83	49	96	591
056 Carona	54	26	27	32	76	45	34	294
057 Carvico	99	44	143	142	126	65	110	729
058 Casazza	111	93	129	143	90	94	71	731
059 Casirate d'Adda	125	15	43	66	128	73	73	523
060 Casnigo	318	41	109	187	136	97	25	913
061 Cassiglio	21	19	4	15	18	5	5	87
062 Castelli Calepio	201	87	214	339	326	196	173	1.536
063 Castel Rozzone	45	14	59	92	106	55	50	421
064 Castione della Presolana	140	106	338	577	771	298	134	2.364
065 Castro	53	6	24	42	30	16	16	187
066 Cavernago	17	5	3	29	70	21	69	214
067 Cazzano Sant'Andrea	36	7	43	72	79	48	40	325
068 Cenate Sopra	104	25	44	70	76	52	60	431
069 Cenate Sotto	96	19	34	79	106	60	92	486
070 Cene	121	69	123	172	190	118	87	880
071 Cerete	45	27	40	94	152	34	60	452
072 Chignolo d'Isola	98	12	8	88	62	77	157	502

**Tavola 2.11 segue - Edifici ad uso abitativo per epoca di costruzione e comune**

CODICI COMUNI	Epoca di costruzione							Totale
	Prima del 1919	1919-1945	1946-1961	1962-1971	1972-1981	1982-1991	Dopo il 1991	
073 Chiuduno	159	48	89	146	167	68	55	732
074 Cisano Bergamasco	145	92	117	227	156	105	77	919
075 Ciserano	32	39	109	155	147	68	129	679
076 Cividate al Piano	149	71	99	209	261	79	70	938
077 Clusone	303	202	249	405	319	142	142	1.762
078 Colere	119	82	37	38	56	82	52	466
079 Cologno al Serio	112	46	185	438	316	183	194	1.474
080 Colzate	63	33	60	91	115	68	45	475
081 Comun Nuovo	16	7	31	74	109	71	70	378
082 Corna Imagna	52	90	44	42	45	17	23	313
083 Cortenuova	126	30	18	27	42	52	52	347
084 Costa di Mezzate	43	23	35	68	79	55	69	372
085 Costa Valle Imagna	68	29	15	68	106	49	36	371
086 Costa Volpino	256	127	322	489	361	103	92	1.750
087 Covo	151	46	37	65	97	102	64	562
088 Credaro	62	69	80	83	77	23	33	427
089 Curno	28	60	203	240	139	103	83	856
090 Cusio	43	21	46	32	31	6	4	183
091 Dalmine	75	227	551	739	467	380	329	2.768
092 Dossena	58	45	39	63	68	58	10	341
093 Endine Gaiano	90	84	167	243	166	77	105	932
094 Entratico	110	7	19	62	50	25	27	300
096 Fara Gera d'Adda	160	66	139	150	209	172	140	1.036
097 Fara Olivana con Sola	26	13	9	7	48	24	32	159
098 Filago	43	33	95	109	82	94	64	520
099 Fino del Monte	71	22	23	97	94	18	71	396
100 Fiorano al Serio	46	42	92	89	70	41	51	431
101 Fontanella	44	43	63	137	172	118	83	660
102 Fonteno	61	113	73	45	24	16	32	364
103 Foppolo	11	13	20	19	28	16	16	123
104 Foresto Sparso	140	48	70	94	125	74	124	675
105 Forno San Giovanni	87	46	31	75	89	55	83	466
106 Fuijpiano Valle Imagna	67	14	22	81	72	18	15	289
107 Gandellino	68	36	48	54	90	68	79	443
108 Gandino	491	89	269	336	274	119	60	1.638
109 Gandosso	1	7	40	61	88	70	55	322
110 Gaverina Terme	118	48	39	54	31	25	22	337
111 Gazzaniga	274	204	135	173	166	66	64	1.082
112 Gerosa	145	4	12	30	20	17	12	240
113 Ghisalba	6	33	60	206	182	133	147	767
114 Gorlago	87	38	116	175	109	104	86	715
115 Gorle	8	5	87	102	178	51	54	485
116 Gorno	170	62	118	62	93	43	42	590
117 Grassobbio	12	25	46	194	176	160	140	753
118 Gromo	179	44	29	132	95	51	50	580
119 Grone	200	23	59	58	31	29	25	425
120 Grumello del Monte	127	44	72	204	327	97	131	1.002
121 Isola di Fondra	108	4	8	30	16	15	5	186
122 Isso	11	1	3	6	37	23	22	103
123 Lallio	25	3	47	120	77	63	125	460
124 Leffe	144	84	216	236	280	125	73	1.158
125 Lenna	168	32	33	32	40	14	14	333
126 Levate	95	9	33	128	98	59	35	457
127 Locatello	213	15	20	57	39	10	8	362
128 Lovere	305	81	154	151	93	71	29	884
129 Lurano	21	9	38	72	85	49	89	363
130 Luzzana	34	12	14	36	41	10	17	164
131 Madone	47	9	64	102	85	62	59	428
132 Mapello	110	75	105	185	198	133	114	920
133 Martinengo	436	76	68	148	251	152	128	1.259
134 Mezzoldo	75	22	18	29	37	9	6	196
135 Misano di Gera d'Adda	42	48	72	84	65	73	69	453
136 Moio de' Calvi	93	4	5	30	12	7	9	160
137 Monasterolo del Castello	27	8	29	64	77	50	61	316
139 Montello	28	7	62	82	58	32	40	309
140 Morengo	31	14	29	98	53	39	78	342
141 Mornico al Serio	73	29	21	92	156	49	54	474
142 Mozzanica	166	85	52	159	147	59	87	755
143 Mozzo	56	24	104	256	210	155	104	909
144 Nembro	341	138	345	408	209	123	70	1.634

**Tavola 2.11 segue - Edifici ad uso abitativo per epoca di costruzione e comune**

CODICI COMUNI	Epoca di costruzione							Totale
	Prima del 1919	1919-1945	1946-1961	1962-1971	1972-1981	1982-1991	Dopo il 1991	
145 Olmo al Brembo	116	17	7	24	30	7	9	210
146 Oltre il Colle	161	55	69	110	136	60	58	649
147 Oltressenda Alta	152	-	4	4	8	12	17	197
148 Oneta	48	15	47	73	53	48	26	310
149 Onore	81	43	26	83	166	47	73	519
150 Orio al Serio	2	11	15	65	37	23	20	173
151 Ornica	32	72	25	23	10	3	8	173
152 Osio Sopra	19	82	111	170	117	108	102	709
153 Osio Sotto	94	129	249	334	291	108	101	1.306
154 Pagazzano	30	4	23	52	43	53	51	256
155 Paladina	67	66	70	130	51	46	25	455
156 Palazzago	223	93	51	96	169	103	86	821
157 Palosco	160	54	100	197	164	80	77	832
158 Parre	70	55	93	176	144	59	57	654
159 Parzanica	48	82	47	18	9	12	1	217
160 Pedrengo	29	23	77	167	128	111	84	619
161 Peia	193	29	66	119	50	44	35	536
162 Pianico	27	25	77	115	27	14	22	307
163 Piario	7	34	29	42	33	28	31	204
164 Piazza Brembana	87	45	35	43	85	21	30	346
165 Piazzatorre	62	38	40	75	130	14	20	379
166 Piazzolo	48	11	7	23	20	7	5	121
167 Pognano	9	24	23	48	54	18	34	210
168 Ponte Nossa	37	57	111	83	47	15	19	369
169 Ponteranica	137	66	198	292	242	109	52	1.096
170 Ponte San Pietro	170	106	260	266	173	55	61	1.091
171 Pontida	124	27	37	85	144	70	60	547
172 Pontirolo Nuovo	167	31	104	184	127	59	76	748
173 Pradalunga	217	55	125	146	161	73	75	852
174 Predore	167	32	29	63	102	86	8	487
175 Premolo	87	16	41	47	49	33	39	312
176 Presezzo	62	26	62	107	170	113	89	629
177 Pumenengo	123	13	15	33	58	36	32	310
178 Ranica	74	36	83	217	263	92	63	828
179 Ranzanico	106	46	50	55	61	28	50	396
180 Riva di Solto	86	34	41	58	62	30	33	344
182 Rogno	108	79	101	153	154	70	84	749
183 Romano di Lombardia	343	107	221	379	323	282	231	1.886
184 Roncobello	267	41	38	46	58	15	11	476
185 Roncola	78	54	12	71	60	24	29	328
186 Rota d'Imagna	156	64	64	118	53	27	24	506
187 Rovetta	59	64	99	222	259	140	128	971
188 San Giovanni Bianco	553	141	91	199	146	120	110	1.360
189 San Paolo d'Argon	30	25	61	138	148	136	191	729
190 San Pellegrino Terme	383	122	116	192	134	84	34	1.065
191 Santa Brigida	81	26	20	52	74	23	38	314
192 Sant'Omobono Imagna	251	151	112	203	201	80	97	1.095
193 Sarnico	155	71	155	157	227	111	116	992
194 Scanzorosciate	166	39	192	329	300	162	132	1.320
195 Schilpario	82	119	120	111	109	36	56	633
196 Sedrina	203	18	58	95	72	15	30	491
197 Selvino	50	75	140	276	392	237	158	1.328
198 Seriate	115	138	502	659	436	254	250	2.354
199 Serina	295	69	92	213	234	84	55	1.042
200 Solto Collina	69	32	52	134	103	74	43	507
201 Songavazzo	62	30	40	70	58	41	18	319
202 Sorisole	333	89	128	370	233	140	73	1.366
203 Sotto il Monte Giovanni XXIII	38	46	76	140	107	126	129	662
204 Sovere	242	130	173	266	261	91	93	1.256
205 Spinone al Lago	64	12	40	48	40	21	17	242
206 Spirano	53	33	82	182	181	85	152	768
207 Stezzano	209	34	177	236	206	105	123	1.090
208 Strozza	135	13	15	30	30	14	23	260
209 Suisio	47	52	64	149	100	57	40	509
210 Taleggio	282	100	33	72	79	35	37	638
211 Tavernola Bergamasca	60	45	60	141	115	17	7	445
212 Telgate	53	46	38	125	177	90	85	614
213 Terno d'Isola	47	33	102	142	128	134	101	687
214 Torre Boldone	51	44	142	259	137	50	40	723
216 Torre de' Roveri	60	24	37	53	45	52	61	332

**Tavola 2.11 segue - Edifici ad uso abitativo per epoca di costruzione e comune**

CODICI COMUNI	Epoca di costruzione							Totale
	Prima del 1919	1919-1945	1946-1961	1962-1971	1972-1981	1982-1991	Dopo il 1991	
217 Torre Pallavicina	97	17	28	53	15	12	23	245
218 Trescore Balneario	184	47	144	269	248	128	191	1.211
219 Treviglio	552	264	461	439	285	171	270	2.442
220 Treviolo	102	73	169	295	242	185	113	1.179
221 Ubiale Clanezzo	64	7	32	54	46	33	35	271
222 Urganò	155	45	77	306	285	161	137	1.166
223 Valbondione	114	74	119	116	88	41	78	630
224 Valbrembo	75	19	57	113	91	74	54	483
225 Valgoglio	99	21	19	43	43	36	66	327
226 Valleve	44	3	3	11	9	10	2	82
227 Valnegrà	79	8	8	6	12	3	2	118
228 Valsecca	100	10	6	39	46	15	18	234
229 Valtorta	53	30	9	27	53	41	32	245
230 Veduggio	54	51	31	16	35	27	3	217
232 Verdellino	88	13	84	235	228	123	69	840
233 Verdello	37	60	181	246	154	117	154	949
234 Vertova	255	104	145	179	163	59	56	961
235 Viadanica	117	5	17	45	54	38	26	302
236 Vigano San Martino	80	9	28	53	54	22	25	271
237 Vigolo	19	47	48	65	66	19	35	299
238 Villa d'Adda	220	15	32	142	160	78	132	779
239 Villa d'Almè	168	61	156	217	134	96	121	953
240 Villa di Serio	125	39	94	189	142	141	82	812
241 Villa d'Ogna	104	22	44	67	44	22	30	333
242 Villongo	129	32	107	275	247	111	96	997
243 Vilminore di Scalve	103	150	126	96	67	49	62	653
244 Zandobbio	117	22	78	86	71	33	51	458
245 Zanica	82	39	135	236	194	110	132	928
246 Zogno	641	186	206	352	355	128	137	2.005
247 Costa Serina	204	37	11	48	144	85	48	577
248 Algua	118	59	27	39	115	34	28	420
249 Cornalba	46	-	17	28	72	43	25	231
250 Medolago	2	15	26	29	80	57	62	271
251 Solza	53	10	27	54	37	31	48	260
<b>Totale</b>	<b>30.622</b>	<b>13.259</b>	<b>22.285</b>	<b>34.549</b>	<b>32.154</b>	<b>17.926</b>	<b>17.007</b>	<b>167.802</b>

**Tavola 2.12 - Abitazioni occupate da persone residenti, stanze e occupanti per titolo di godimento e comune**

CODICI COMUNI	Totale			Titolo di godimento					
				Di cui in proprietà			Di cui in affitto		
	Abitazioni	Stanze	Occupanti	Abitazioni	Stanze	Occupanti	Abitazioni	Stanze	Occupanti
001 Adrara San Martino	685	2.956	1.903	507	2.320	1.441	119	402	312
002 Adrara San Rocco	318	1.297	804	251	1.091	653	57	159	130
003 Albano Sant'Alessandro	2.474	10.124	6.744	1.961	8.327	5.468	342	1.155	864
004 Albino	6.351	26.481	16.214	4.821	20.980	12.595	1.029	3.510	2.396
005 Almè	2.110	8.653	5.735	1.568	6.708	4.384	368	1.276	892
006 Almenno San Bartolomeo	1.849	7.722	4.913	1.478	6.407	3.988	224	750	546
007 Almenno San Salvatore	2.072	8.841	5.595	1.594	7.010	4.401	286	1.068	697
008 Alzano Lombardo	4.824	19.063	11.878	3.772	15.372	9.524	766	2.560	1.715
009 Ambivere	816	3.564	2.247	659	2.954	1.850	95	334	241
010 Antegnate	894	3.640	2.362	641	2.783	1.767	155	489	369
011 Arcene	1.583	6.767	4.341	1.291	5.707	3.623	175	608	439
012 Ardesio	1.391	5.362	3.669	1.111	4.419	2.986	159	517	383
013 Arzago d'Adda	872	3.598	2.285	697	3.002	1.892	115	378	259
014 Averara	108	435	202	91	374	174	10	27	13
015 Aviatico	235	900	488	180	695	401	26	87	43
016 Azzano San Paolo	2.518	10.446	6.743	1.927	8.360	5.327	423	1.437	1.025
017 Azzone	201	728	490	180	659	443	13	45	36
018 Bagnatica	1.297	5.226	3.607	1.016	4.214	2.908	184	628	466
019 Barbata	217	949	607	155	688	450	26	111	68
020 Bariano	1.443	6.125	3.948	1.169	5.151	3.258	132	457	326
021 Barzana	571	2.500	1.562	462	2.066	1.311	63	242	147
022 Bedulita	264	1.160	709	208	961	569	30	95	81
023 Berbenno	872	3.773	2.364	669	3.011	1.825	107	372	283
024 Bergamo	48.403	193.288	109.972	30.703	131.839	73.245	14.883	50.792	31.110
025 Berzo San Fermo	432	1.701	1.142	339	1.375	909	57	205	146
026 Bianzano	203	975	521	170	846	440	11	38	27
027 Bello	39	173	94	31	141	77	2	6	5
028 Bolgare	1.444	5.895	4.196	1.158	4.900	3.435	167	547	471
029 Boltiere	1.635	6.582	4.180	1.333	5.570	3.512	208	663	453
030 Bonate Sopra	2.306	9.703	6.225	1.856	8.097	5.145	264	887	672
031 Bonate Sotto	2.025	8.188	5.421	1.639	6.823	4.494	267	919	650
032 Borgo di Terzo	361	1.471	929	268	1.162	719	54	163	120
033 Bossico	355	1.709	994	303	1.503	863	14	55	37
034 Bottanuco	1.661	6.664	4.562	1.325	5.475	3.736	197	694	507
035 Bracca	311	1.219	754	247	1.008	592	35	98	91
036 Branzi	330	1.206	759	277	1.030	630	23	76	56
037 Brembate	2.775	11.195	7.177	2.267	9.389	6.042	296	965	665
038 Brembate di Sopra	2.321	10.074	6.543	1.812	8.205	5.257	329	1.180	839
039 Brembilla	1.550	6.651	4.235	1.205	5.339	3.371	190	682	459
040 Brignano Gera d'Adda	1.788	7.235	4.733	1.354	5.799	3.673	271	849	672
041 Brumano	44	175	86	36	151	74	8	24	12
042 Brusaporto	1.457	6.119	4.165	1.154	5.069	3.412	214	711	545
043 Calcinate	1.645	6.805	4.638	1.254	5.430	3.633	248	816	652
044 Calcio	1.764	7.223	4.729	1.348	5.759	3.724	269	926	678
046 Calusco d'Adda	2.994	12.078	8.007	2.246	9.455	6.091	532	1.788	1.380
047 Calvenzano	1.332	5.393	3.408	1.031	4.378	2.735	205	660	445
048 Camerata Cornello	233	894	594	188	747	484	26	83	64
049 Canonica d'Adda	1.465	5.808	3.676	1.155	4.718	2.969	205	691	484
050 Capizzone	449	1.968	1.189	366	1.673	991	45	154	111
051 Capriate San Gervasio	2.806	11.063	7.078	2.145	8.821	5.509	434	1.427	1.031
052 Caprino Bergamasco	1.070	4.326	2.798	772	3.253	2.077	202	717	494
053 Caravaggio	5.535	21.988	14.087	3.988	16.646	10.539	1.004	3.294	2.297
055 Carobbio degli Angeli	1.202	5.110	3.317	892	3.969	2.533	192	662	478
056 Carona	194	682	383	152	542	293	12	38	25
057 Carvico	1.573	6.677	4.138	1.245	5.471	3.376	190	649	439
058 Casazza	1.219	5.325	3.306	913	4.219	2.525	197	684	515
059 Casirate d'Adda	1.300	5.316	3.359	1.022	4.375	2.744	195	632	456
060 Casnigo	1.320	5.950	3.393	1.029	4.814	2.675	137	518	332
061 Cassiglio	47	191	107	39	164	90	4	11	10
062 Castelli Calepio	3.372	14.480	8.916	2.336	10.646	6.452	725	2.641	1.748
063 Castel Rozzone	938	3.719	2.545	744	3.102	2.102	116	358	280
064 Castione della Presolana	1.282	5.057	3.278	977	3.940	2.527	76	248	176
065 Castro	602	2.499	1.416	454	1.985	1.090	115	388	256
066 Cavernago	619	2.427	1.664	465	1.942	1.331	112	328	239
067 Cazzano Sant'Andrea	512	2.383	1.399	402	1.946	1.129	53	190	136
068 Cenate Sopra	745	3.237	2.081	601	2.677	1.687	80	282	225
069 Cenate Sotto	957	4.081	2.641	749	3.324	2.140	115	392	265
070 Cene	1.514	6.320	3.884	1.117	4.895	2.918	265	888	632
071 Cerete	566	2.466	1.378	456	2.039	1.132	55	208	122
072 Chignolo d'Isola	999	3.987	2.682	773	3.183	2.125	164	569	416

**Tavola 2.12 segue - Abitazioni occupate da persone residenti, stanze e occupanti per titolo di godimento e comune**

CODICI COMUNI	Totale			Titolo di godimento					
				Di cui in proprietà			Di cui in affitto		
	Abitazioni	Stanze	Occupanti	Abitazioni	Stanze	Occupanti	Abitazioni	Stanze	Occupanti
073 Chiuduno	1.850	7.752	5.051	1.362	5.980	3.789	310	1.070	823
074 Cisano Bergamasco	2.088	8.813	5.585	1.450	6.410	4.040	443	1.620	1.075
075 Ciserano	1.815	7.170	4.921	1.383	5.653	3.810	262	895	727
076 Cividate al Piano	1.760	7.521	4.781	1.308	5.813	3.643	268	974	646
077 Clusone	3.333	13.233	8.111	2.220	9.359	5.564	797	2.732	1.801
078 Colere	411	1.665	1.139	385	1.571	1.070	12	42	34
079 Cologno al Serio	3.359	14.239	9.342	2.537	11.284	7.354	483	1.609	1.170
080 Colzate	669	2.854	1.662	504	2.232	1.290	90	311	198
081 Comun Nuovo	1.038	4.291	2.908	858	3.641	2.435	108	377	277
082 Corna Imagna	331	1.423	923	236	1.107	689	62	183	153
083 Cortenuova	603	2.362	1.667	471	1.889	1.337	86	304	208
084 Costa di Mezzate	1.009	4.033	2.747	729	3.064	2.070	210	705	504
085 Costa Valle Imagna	270	1.159	620	228	1.012	517	24	80	54
086 Costa Volpino	3.310	14.381	8.387	2.476	11.093	6.288	528	2.019	1.297
087 Covo	1.162	4.735	3.111	857	3.680	2.386	203	661	485
088 Credaro	883	3.773	2.297	631	2.841	1.665	169	582	426
089 Curno	2.813	11.311	7.188	2.107	8.863	5.577	500	1.650	1.136
090 Cusio	136	569	311	114	498	249	1	7	1
091 Dalmine	8.124	32.573	21.349	6.553	27.049	17.488	1.091	3.733	2.761
092 Dossena	388	1.482	1.015	331	1.273	902	19	58	33
093 Endine Gaiano	1.262	5.384	3.084	1.008	4.476	2.456	124	414	293
094 Entratico	531	2.226	1.446	420	1.808	1.179	57	203	133
096 Fara Gera d'Adda	2.534	10.123	6.644	2.000	8.351	5.442	356	1.133	817
097 Fara Olivana con Sola	400	1.670	1.164	288	1.222	875	85	346	229
098 Filago	958	4.160	2.661	822	3.649	2.298	54	202	136
099 Fino del Monte	432	1.752	1.113	349	1.447	893	49	166	131
100 Fiorano al Serio	1.192	4.884	2.890	932	3.974	2.333	164	549	342
101 Fontanella	1.338	5.675	3.563	869	3.951	2.418	347	1.211	834
102 Fonteno	272	1.167	697	220	972	563	22	80	57
103 Foppolo	98	293	208	71	218	146	7	16	15
104 Foresto Sparso	1.036	4.206	2.847	794	3.333	2.237	120	392	299
105 Fornovo San Giovanni	969	3.941	2.686	792	3.302	2.238	64	224	163
106 Fuipiano Valle Imagna	110	433	230	89	368	184	9	26	19
107 Gandellino	457	1.723	1.100	390	1.487	962	25	77	64
108 Gandino	2.196	10.032	5.502	1.710	8.147	4.436	295	1.081	630
109 Gandosso	484	2.004	1.324	399	1.691	1.106	48	179	118
110 Gaverina Terme	378	1.533	901	291	1.228	692	45	140	117
111 Gazzaniga	1.989	8.008	4.803	1.547	6.491	3.774	281	956	643
112 Gerosa	162	665	383	132	557	321	9	30	21
113 Ghisalba	1.597	6.725	4.623	1.309	5.723	3.913	145	461	341
114 Gorlago	1.672	6.783	4.553	1.339	5.641	3.786	222	726	491
115 Gorle	1.904	8.491	5.021	1.470	6.982	4.056	320	1.065	709
116 Gorno	744	3.068	1.773	596	2.522	1.443	75	271	168
117 Grassobbio	1.922	7.807	5.375	1.472	6.228	4.253	305	1.024	751
118 Gromo	501	2.049	1.212	419	1.756	1.023	43	144	101
119 Grone	286	1.252	730	235	1.037	603	21	94	53
120 Grumello del Monte	2.206	9.566	6.127	1.628	7.351	4.642	377	1.355	949
121 Isola di Fondra	86	331	184	74	289	153	3	12	8
122 Isso	207	899	630	154	708	489	32	114	85
123 Lallio	1.478	5.724	3.832	1.157	4.632	3.043	246	801	610
124 Leffe	1.908	8.494	4.891	1.408	6.543	3.630	339	1.275	847
125 Lenna	313	1.231	704	261	1.079	601	44	114	86
126 Levate	1.204	4.904	3.266	975	4.107	2.725	135	460	315
127 Locatello	304	1.281	740	224	983	559	35	125	79
128 Lovere	2.300	9.913	5.269	1.610	7.452	3.784	515	1.767	1.072
129 Lurano	752	3.191	2.092	608	2.680	1.760	81	266	184
130 Luzzana	278	1.225	719	225	1.034	607	24	76	55
131 Madone	1.142	4.612	3.169	929	3.873	2.657	136	451	318
132 Mapello	2.074	8.655	5.588	1.590	6.847	4.385	331	1.188	849
133 Martinengo	3.002	12.535	8.461	2.290	10.054	6.647	491	1.634	1.271
134 Mezzoldo	117	380	222	100	330	186	8	26	21
135 Misano di Gera d'Adda	990	3.979	2.590	769	3.203	2.079	132	437	302
136 Moio de' Calvi	88	400	195	75	353	157	10	34	30
137 Monasterolo del Castello	376	1.560	913	290	1.250	717	43	143	88
139 Montello	865	3.527	2.373	677	2.868	1.909	133	454	344
140 Morengo	836	3.465	2.243	679	2.908	1.901	77	256	165
141 Mornico al Serio	896	4.035	2.580	677	3.212	2.034	130	482	314
142 Mozzanica	1.389	5.748	3.915	1.119	4.776	3.251	119	417	283
143 Mozzo	2.515	11.081	6.883	1.982	9.045	5.585	357	1.313	864
144 Nembro	4.238	16.896	11.027	3.265	13.457	8.689	647	2.182	1.530

**Tavola 2.12 segue - Abitazioni occupate da persone residenti, stanze e occupanti per titolo di godimento e comune**

CODICI COMUNI	Totale			Titolo di godimento					
				Di cui in proprietà			Di cui in affitto		
	Abitazioni	Stanze	Occupanti	Abitazioni	Stanze	Occupanti	Abitazioni	Stanze	Occupanti
145 Olmo al Brembo	239	999	532	208	896	456	12	40	33
146 Oltre il Colle	476	1.950	1.142	398	1.686	973	32	101	68
147 Oltressenda Alta	81	300	194	67	255	157	9	29	26
148 Oneta	307	1.234	714	259	1.054	602	29	97	69
149 Onore	324	1.292	713	269	1.105	592	19	65	50
150 Orio al Serio	569	2.208	1.451	399	1.638	1.039	134	430	317
151 Ornica	83	368	210	74	327	179	-	-	-
152 Osio Sopra	1.499	6.127	4.059	1.199	5.014	3.312	171	616	415
153 Osio Sotto	3.968	15.671	10.579	3.032	12.436	8.305	672	2.276	1.675
154 Pagazzano	656	2.760	1.855	501	2.180	1.472	99	356	251
155 Paladina	1.270	5.260	3.318	973	4.176	2.642	198	695	424
156 Palazzago	1.340	5.863	3.599	1.060	4.819	2.900	159	576	425
157 Palosco	1.712	7.491	4.929	1.347	6.100	4.000	217	809	539
158 Parre	1.054	4.253	2.706	772	3.244	2.027	176	614	413
159 Parzanica	177	753	377	154	660	322	14	52	30
160 Pedrengo	1.881	7.773	5.157	1.526	6.507	4.293	226	747	533
161 Peia	667	2.963	1.759	528	2.440	1.398	59	216	150
162 Pianico	551	2.445	1.382	404	1.888	1.028	92	323	209
163 Piaro	368	1.475	918	293	1.218	763	41	121	74
164 Piazza Brembana	502	1.958	1.166	379	1.543	900	67	222	147
165 Piazzatorre	219	869	477	177	701	384	21	78	50
166 Piazzolo	48	211	99	46	205	94	-	-	-
167 Pognano	450	1.903	1.241	358	1.579	1.008	48	166	132
168 Ponte Nossaa	866	3.347	2.039	609	2.462	1.458	181	600	404
169 Ponteranica	2.634	11.226	6.850	1.931	8.680	5.167	435	1.510	1.000
170 Ponte San Pietro	3.768	15.146	9.543	2.624	11.088	6.772	930	3.233	2.276
171 Pontida	1.097	4.648	2.906	792	3.535	2.154	207	732	513
172 Pontirolo Nuovo	1.620	6.480	4.235	1.113	4.681	2.970	344	1.159	851
173 Pradalunga	1.585	6.576	4.170	1.297	5.500	3.468	145	485	350
174 Predore	737	3.062	1.749	562	2.439	1.352	100	331	231
175 Premolo	427	1.744	1.025	348	1.443	833	34	128	78
176 Presezzo	1.651	7.002	4.525	1.330	5.809	3.751	220	793	539
177 Pumenengo	536	2.221	1.488	399	1.716	1.146	88	307	225
178 Ranica	2.195	9.644	5.815	1.719	7.832	4.677	315	1.155	740
179 Ranzanico	486	1.984	1.069	372	1.596	840	46	145	96
180 Riva di Solto	373	1.643	833	267	1.240	596	54	197	121
182 Rogno	1.293	5.829	3.301	991	4.612	2.565	192	760	480
183 Romano di Lombardia	5.853	22.805	15.457	4.183	17.200	11.499	1.218	3.916	2.854
184 Roncobello	215	877	495	172	738	386	21	59	45
185 Roncola	258	1.004	634	195	787	492	31	101	79
186 Rota d'Imagna	376	1.530	851	302	1.274	677	45	139	92
187 Rovetta	1.356	5.500	3.358	1.078	4.486	2.729	182	632	410
188 San Giovanni Bianco	1.929	7.935	4.987	1.575	6.609	4.099	213	780	519
189 San Paolo d'Argon	1.612	6.741	4.478	1.225	5.314	3.485	233	815	615
190 San Pellegrino Terme	2.012	8.312	4.941	1.624	6.931	4.112	227	770	489
191 Santa Brigida	272	1.010	633	230	876	526	17	49	33
192 Sant'Omobono Imagna	1.220	5.187	3.176	844	3.784	2.231	224	809	556
193 Sarnico	2.400	10.097	5.679	1.686	7.582	4.089	518	1.727	1.170
194 Scanzorosciate	3.114	13.329	8.518	2.425	10.810	6.846	429	1.475	1.038
195 Schilpario	536	2.298	1.247	443	1.939	1.023	17	67	41
196 Sedrino	905	3.741	2.358	670	2.876	1.778	122	438	291
197 Selvino	761	3.146	2.008	582	2.474	1.549	59	205	141
198 Seriate	7.982	31.604	20.230	6.302	25.929	16.405	1.170	3.792	2.679
199 Serina	875	3.524	2.181	749	3.106	1.866	48	149	118
200 Solto Collina	653	2.989	1.510	546	2.573	1.263	60	232	142
201 Songavazzo	263	1.043	615	216	867	508	25	88	56
202 Sorisole	2.953	12.094	8.290	2.350	9.920	6.729	352	1.242	889
203 Sotto il Monte Giovanni XXIII	1.180	5.104	3.244	940	4.248	2.662	133	433	317
204 Sovere	1.829	8.218	4.778	1.361	6.397	3.630	281	1.060	692
205 Spinone al Lago	335	1.394	825	274	1.175	694	28	102	56
206 Spirano	1.590	6.529	4.353	1.257	5.365	3.540	179	584	447
207 Stezzano	3.838	15.057	10.243	3.031	12.360	8.279	577	1.831	1.406
208 Strozza	352	1.496	932	273	1.205	730	46	167	113
209 Suisio	1.190	5.045	3.304	912	4.038	2.621	181	651	448
210 Taleggio	266	1.135	582	221	984	485	19	65	36
211 Tavernola Bergamasca	878	3.810	2.272	640	2.896	1.692	114	423	278
212 Telgate	1.629	6.620	4.190	1.097	4.673	3.043	373	1.288	750
213 Terno d'Isola	1.879	7.328	4.995	1.566	6.236	4.254	206	684	489
214 Torre Boldone	3.018	12.179	7.565	2.327	9.793	6.008	498	1.646	1.124
216 Torre de' Roveri	740	3.189	2.032	557	2.535	1.609	122	430	273

**Tavola 2.12 segue - Abitazioni occupate da persone residenti, stanze e occupanti per titolo di godimento e comune**

CODICI COMUNI	Totale			Titolo di godimento					
				Di cui in proprietà			Di cui in affitto		
	Abitazioni	Stanze	Occupanti	Abitazioni	Stanze	Occupanti	Abitazioni	Stanze	Occupanti
217 Torre Pallavicina	386	1.621	1.063	251	1.127	689	78	271	226
218 Trescore Balneario	3.128	12.935	8.159	2.240	9.851	6.090	620	2.080	1.461
219 Treviglio	10.467	39.992	25.421	6.733	28.056	17.238	3.054	9.441	6.765
220 Treviolo	3.264	13.007	8.588	2.496	10.417	6.840	496	1.596	1.085
221 Ubiale Clanezzo	489	2.010	1.272	393	1.658	1.046	50	183	109
222 Urgnano	3.108	12.574	8.337	2.356	10.019	6.512	475	1.492	1.114
223 Valbondione	503	2.041	1.162	431	1.777	1.003	21	73	36
224 Valbrembo	1.286	5.344	3.575	1.021	4.357	2.899	145	519	356
225 Valgoglio	243	959	613	221	880	557	9	32	31
226 Valleve	74	248	158	64	219	142	5	17	8
227 Valnegrà	109	487	230	88	401	188	11	29	20
228 Valsecca	160	714	413	137	638	365	11	30	18
229 Valtorta	138	577	345	123	523	303	5	16	15
230 Veduggio	119	511	263	94	418	216	6	28	13
232 Verdellino	2.380	9.799	6.658	1.839	7.847	5.229	397	1.404	1.102
233 Verdello	2.417	9.874	6.394	1.908	8.067	5.180	303	1.011	711
234 Vertova	1.843	8.015	4.590	1.436	6.479	3.640	219	780	503
235 Viadanica	395	1.667	1.028	305	1.355	808	53	173	121
236 Vigano San Martino	385	1.680	989	312	1.408	826	24	82	50
237 Vigolo	265	1.190	661	204	957	499	31	112	88
238 Villa d'Adda	1.440	6.163	3.914	1.122	4.987	3.107	210	745	547
239 Villa d'Almè	2.394	10.010	6.557	1.886	8.117	5.317	280	983	660
240 Villa di Serio	2.172	8.788	5.830	1.759	7.370	4.817	264	841	625
241 Villa d'Ogna	699	2.790	1.724	559	2.305	1.401	82	276	188
242 Villongo	2.389	10.091	6.391	1.695	7.446	4.617	460	1.727	1.202
243 Vilminore di Scalve	641	2.587	1.537	548	2.247	1.330	28	94	57
244 Zandobbio	856	3.549	2.273	619	2.699	1.666	125	427	310
245 Zanica	2.587	10.446	7.051	2.045	8.579	5.698	326	1.034	814
246 Zogno	3.421	14.045	8.780	2.592	10.992	6.692	449	1.576	1.139
247 Costa Serina	368	1.504	914	312	1.309	784	24	77	59
248 Algua	286	1.220	688	255	1.112	616	13	47	30
249 Cornalba	138	568	282	126	522	263	2	4	3
250 Medolago	734	3.071	2.047	595	2.548	1.707	90	306	229
251 Solza	519	2.151	1.425	395	1.724	1.092	63	201	167
<b>Totale</b>	<b>373.780</b>	<b>1.533.787</b>	<b>962.868</b>	<b>280.003</b>	<b>1.201.695</b>	<b>743.979</b>	<b>63.953</b>	<b>217.427</b>	<b>148.289</b>



**Tavola 2.13 - Abitazioni occupate da persone residenti, famiglie e componenti per numero di stanze e comune**

CODICI COMUNI	Numero di stanze								
	1			2			3		
	Abitazioni	Occupanti		Abitazioni	Occupanti		Abitazioni	Occupanti	
		Famiglie	Componenti		Famiglie	Componenti		Famiglie	Componenti
001 Adrara San Martino	3	3	3	56	65	113	137	150	312
002 Adrara San Rocco	3	3	3	38	38	70	74	74	165
003 Albano Sant'Alessandro	49	50	78	209	211	409	526	529	1.335
004 Albino	97	97	147	538	540	985	1.376	1.378	3.149
005 Almè	24	25	35	179	179	327	412	412	1.014
006 Almenno San Bartolomeo	25	25	39	166	168	314	366	370	870
007 Almenno San Salvatore	23	23	38	128	128	267	384	384	883
008 Alzano Lombardo	106	106	151	569	570	978	1.058	1.062	2.330
009 Ambivere	6	6	8	41	41	68	126	131	320
010 Antegnate	12	12	21	104	104	184	189	189	433
011 Arcene	8	8	12	119	119	190	254	254	596
012 Ardesio	24	24	33	159	159	296	371	372	918
013 Arzago d'Adda	14	14	21	63	63	116	136	136	282
014 Averara	1	1	1	11	11	16	33	33	60
015 Aviatco	9	9	20	34	35	51	55	55	93
016 Azzano San Paolo	36	36	53	204	208	368	465	466	1.104
017 Azzone	6	6	8	25	25	47	70	70	149
018 Bagnatica	31	31	43	113	125	228	305	306	759
019 Barbata	-	-	-	10	10	20	42	42	93
020 Bariano	13	13	20	92	92	165	255	255	625
021 Barzana	10	10	14	27	27	51	90	90	208
022 Bedulita	6	6	11	20	20	44	51	51	112
023 Berbenno	7	7	15	66	66	139	173	173	422
024 Bergamo	1.164	1.173	1.491	5.506	5.551	8.443	10.462	10.566	20.460
025 Berzo San Fermo	8	8	11	53	53	110	101	101	254
026 Bianzano	1	1	1	8	8	14	42	42	108
027 Blello	-	-	-	1	1	1	6	6	15
028 Bolgare	29	29	42	104	108	236	304	305	842
029 Boltiere	26	26	33	166	166	282	329	329	739
030 Bonate Sopra	34	34	61	191	192	349	410	413	986
031 Bonate Sotto	25	25	32	163	163	294	444	445	1.090
032 Borgo di Terzo	12	12	18	31	31	53	81	81	189
033 Bossico	1	1	1	14	14	26	52	52	113
034 Bottanuco	27	28	39	161	161	312	333	334	835
035 Bracca	10	10	24	38	38	72	81	81	181
036 Branzi	7	7	8	64	64	102	81	81	194
037 Brembate	36	36	50	258	258	465	589	589	1.342
038 Brembate di Sopra	28	29	40	136	137	253	342	343	853
039 Brembilla	16	16	21	98	98	205	288	291	718
040 Brignano Gera d'Adda	49	49	73	188	188	350	346	346	808
041 Brumano	-	-	-	8	8	10	3	3	10
042 Brusaporto	27	27	33	96	96	181	271	274	707
043 Calcinate	24	24	39	128	128	240	328	328	838
044 Calcio	10	10	11	142	142	245	387	387	925
046 Calusco d'Adda	35	36	59	256	257	506	562	564	1.354
047 Calvenzano	14	14	27	153	153	245	266	267	629
048 Camerata Cornelio	5	5	6	28	28	55	58	60	150
049 Canonica d'Adda	23	23	31	177	178	319	336	338	754
050 Capizzone	4	4	8	35	35	67	91	92	208
051 Capriate San Gervasio	40	40	56	309	309	541	618	621	1.416
052 Caprino Bergamasco	18	18	32	112	112	242	256	256	590
053 Caravaggio	74	74	109	582	582	1.001	1.176	1.178	2.674
055 Carobbio degli Angeli	15	15	21	102	104	203	216	218	540
056 Carona	6	6	8	31	31	48	67	67	128
057 Carvico	20	20	26	102	102	179	286	286	666
058 Casazza	13	13	19	93	94	191	212	213	503
059 Casirate d'Adda	16	16	19	123	124	203	244	244	546
060 Casnigo	4	4	6	71	71	112	228	233	524
061 Cassiglio	1	1	1	5	5	11	10	10	22
062 Castelli Calepio	37	37	59	244	244	401	593	593	1.352
063 Castel Rozzone	13	13	16	105	105	177	180	180	438
064 Castione della Presolana	18	18	25	116	116	230	285	285	643
065 Castro	7	7	7	53	53	73	96	97	203
066 Cavernago	23	23	29	82	82	147	116	116	293
067 Cazzano Sant'Andrea	2	2	3	23	23	45	80	80	216
068 Cenate Sopra	5	5	7	39	39	73	170	172	438
069 Cenate Sotto	10	10	14	77	80	145	205	205	495
070 Cene	24	24	39	116	116	239	309	313	691

**Tavola 2.13 segue - Abitazioni occupate da persone residenti, famiglie e componenti per numero di stanze e comune**

CODICI COMUNI	Numero di stanze								
	1			2			3		
	Abitazioni	Occupanti		Abitazioni	Occupanti		Abitazioni	Occupanti	
		Famiglie	Componenti		Famiglie	Componenti		Famiglie	Componenti
071 Cerete	3	3	3	43	43	81	94	94	192
072 Chignolo d'Isola	25	25	41	96	96	174	177	177	428
073 Chiuduno	34	34	53	143	143	288	390	390	976
074 Cisano Bergamasco	24	24	28	150	150	268	362	367	855
075 Ciserano	18	18	25	185	185	372	400	401	1.035
076 Cividate al Piano	8	8	11	103	103	175	337	337	768
077 Clusone	56	56	67	349	349	630	873	874	1.926
078 Colere	3	3	8	17	17	25	118	118	300
079 Cologno al Serio	52	52	82	227	231	425	572	576	1.426
080 Colzate	5	5	7	48	48	90	130	130	293
081 Comun Nuovo	10	10	15	82	82	167	195	195	492
082 Corna Imagna	4	4	4	29	29	50	76	76	193
083 Cortenuova	3	3	3	59	59	127	164	164	422
084 Costa di Mezzate	30	30	34	90	94	184	194	200	480
085 Costa Valle Imagna	3	3	3	23	23	39	68	68	152
086 Costa Volpino	19	19	21	183	184	299	539	541	1.167
087 Covo	19	19	29	120	120	213	222	222	527
088 Credaro	14	14	18	87	87	151	146	146	357
089 Curno	52	52	71	272	272	486	566	569	1.307
090 Cusio	3	3	5	11	11	19	43	43	91
091 Dalmine	140	141	224	721	722	1.353	1.656	1.661	3.902
092 Dossena	7	7	9	50	50	120	110	110	263
093 Endine Gaiano	26	26	36	118	118	231	258	258	556
094 Entratico	8	8	11	35	35	59	107	107	246
096 Fara Gera d'Adda	47	47	71	270	279	490	550	556	1.240
097 Fara Olivana con Sola	4	4	6	27	27	58	74	74	176
098 Filago	7	7	7	57	57	108	157	157	393
099 Fino del Monte	6	6	9	46	46	73	101	102	246
100 Fiorano al Serio	12	12	21	109	109	170	235	235	488
101 Fontanella	14	14	21	115	115	187	262	262	635
102 Fonteno	2	2	3	28	28	54	42	42	90
103 Foppolo	10	10	16	25	25	37	36	36	81
104 Foresto Sparso	15	15	22	103	107	209	261	266	639
105 Forno San Giovanni	11	11	19	82	82	161	194	194	489
106 Fuijano Valle Imagna	4	4	5	10	10	14	24	24	49
107 Gandellino	18	18	20	46	46	75	123	123	290
108 Gandino	16	16	22	136	136	217	377	377	817
109 Gandosso	6	6	10	45	45	79	94	94	233
110 Gaverina Terme	5	5	7	40	40	76	81	88	183
111 Gazzaniga	40	42	66	199	201	343	466	470	1.002
112 Gerosa	4	4	7	9	9	12	33	33	70
113 Ghisalba	21	23	36	116	116	207	285	286	733
114 Gorlago	35	40	52	139	146	274	360	381	901
115 Gorle	34	34	44	156	157	275	299	301	650
116 Gorno	13	13	17	55	56	98	179	180	372
117 Grassobbio	24	24	29	165	167	348	368	370	916
118 Gromo	10	10	11	60	60	110	119	120	286
119 Grono	-	-	-	27	27	43	50	50	116
120 Grumello del Monte	18	18	23	133	134	239	441	442	1.046
121 Isola di Fondra	2	2	2	9	9	17	24	24	46
122 Isso	3	3	4	12	12	28	24	24	57
123 Lallio	33	33	55	206	206	366	293	293	716
124 Leffe	12	13	19	107	107	177	341	345	777
125 Lenna	7	7	9	52	52	85	69	69	150
126 Levate	20	20	31	101	101	189	232	232	572
127 Locatello	8	8	8	24	24	52	60	60	115
128 Lovere	37	37	49	197	197	316	426	427	827
129 Lurano	13	13	27	64	64	127	136	136	330
130 Luzzana	3	3	3	20	20	45	46	46	97
131 Madone	13	13	23	90	90	183	230	230	553
132 Mapello	23	23	36	155	155	292	413	413	971
133 Martinengo	38	38	59	238	238	445	577	577	1.417
134 Mezzoldo	8	8	12	23	23	37	38	38	67
135 Misano di Gera d'Adda	15	15	19	88	88	148	209	209	503
136 Moio de' Calvi	-	-	-	9	9	18	15	15	31
137 Monasterolo del Castello	6	6	9	36	36	53	99	99	212
139 Montello	8	8	11	58	59	102	157	171	404
140 Morengo	11	11	15	63	63	101	157	157	374

**Tavola 2.13 segue - Abitazioni occupate da persone residenti, famiglie e componenti per numero di stanze e comune**

CODICI COMUNI	Numero di stanze								
	1			2			3		
	Abitazioni	Occupanti		Abitazioni	Occupanti		Abitazioni	Occupanti	
		Famiglie	Componenti		Famiglie	Componenti		Famiglie	Componenti
141 Mornico al Serio	6	6	7	49	49	84	134	134	314
142 Mozzanica	26	26	35	106	106	201	249	249	607
143 Mozzo	20	20	24	152	152	255	396	398	902
144 Nembro	50	50	68	440	440	852	1.043	1.048	2.561
145 Olmo al Brembo	3	3	4	23	23	42	52	52	104
146 Oltre il Colle	5	5	6	50	50	95	114	114	243
147 Oltressenda Alta	1	1	1	11	12	21	30	30	54
148 Oneta	6	6	6	31	31	59	87	87	170
149 Onore	5	5	6	33	33	57	77	77	152
150 Orio al Serio	14	14	23	68	68	125	111	111	255
151 Ornica	-	-	-	2	2	3	19	19	45
152 Osio Sopra	19	20	32	118	119	231	291	291	715
153 Osio Sotto	46	46	67	352	352	632	791	791	1.925
154 Pagazzano	5	5	15	40	40	78	122	123	302
155 Paladina	14	14	22	117	117	225	271	275	606
156 Palazzago	13	13	20	102	104	209	252	252	569
157 Palosco	10	10	15	115	115	197	287	287	702
158 Parre	8	8	14	103	103	186	259	259	603
159 Parzanica	-	-	-	14	14	24	41	41	85
160 Pedrengo	25	25	47	157	157	276	359	359	910
161 Peia	3	3	4	49	49	99	125	126	295
162 Pianico	11	11	16	33	33	60	82	82	179
163 Piario	6	6	6	30	30	50	98	98	247
164 Piazza Brembana	3	3	3	60	60	95	155	155	310
165 Piazzatorre	3	3	3	23	23	36	73	73	133
166 Piazzolo	-	-	-	6	6	8	10	10	18
167 Pognano	7	7	9	39	39	79	66	66	169
168 Ponte Nossa	9	9	15	82	84	148	216	221	474
169 Ponteranica	25	25	37	197	197	345	539	539	1.250
170 Ponte San Pietro	66	67	102	306	309	561	810	815	1.806
171 Pontida	22	22	29	73	73	123	218	220	485
172 Pontirolo Nuovo	28	28	32	153	153	290	291	291	673
173 Pradalunga	22	22	31	126	126	255	337	337	815
174 Predore	18	18	34	79	79	126	147	147	328
175 Premolo	3	3	4	33	33	59	91	91	206
176 Presezzo	15	15	28	112	112	210	260	261	641
177 Pumenengo	10	10	16	38	38	74	75	75	158
178 Ranica	18	19	26	144	145	231	370	371	779
179 Ranzanico	11	11	17	87	87	130	88	88	169
180 Riva di Solto	5	5	5	19	19	25	81	81	162
182 Rogno	6	6	7	66	67	102	187	190	414
183 Romano di Lombardia	134	134	194	554	554	998	1.398	1.399	3.313
184 Roncobello	4	4	6	33	33	67	47	47	96
185 Roncola	5	5	7	24	24	39	89	89	203
186 Rota d'Imagna	5	5	5	31	31	53	97	97	196
187 Rovetta	23	23	32	146	146	263	301	302	685
188 San Giovanni Bianco	17	17	24	150	150	300	407	408	960
189 San Paolo d'Argon	28	28	47	139	139	261	306	309	769
190 San Pellegrino Terme	28	28	38	188	188	306	431	431	967
191 Santa Brigida	5	5	7	33	33	63	88	88	199
192 Sant'Omobono Imagna	13	13	19	117	117	229	256	256	588
193 Sarnico	46	46	67	209	210	355	500	505	1.054
194 Scanzorosciate	42	42	62	270	270	489	531	534	1.313
195 Schilpario	7	7	8	51	51	89	143	143	298
196 Sedrina	14	14	23	66	66	126	172	172	394
197 Selvino	5	5	5	62	62	113	177	177	388
198 Seriate	152	153	213	820	821	1.415	1.621	1.627	3.637
199 Serina	21	21	29	88	88	155	235	235	557
200 Solto Collina	12	12	17	45	45	71	104	104	190
201 Songavazzo	2	2	2	31	31	58	71	71	167
202 Sorisole	40	40	58	224	224	442	619	619	1.579
203 Sotto il Monte Giovanni XXIII	19	22	34	85	86	158	205	205	505
204 Sovere	18	18	21	96	96	168	278	278	614
205 Spinone al Lago	4	4	5	35	35	64	74	74	159
206 Spirano	14	14	20	141	141	288	331	331	816
207 Stezzano	68	72	109	413	429	752	802	815	1.962
208 Strozza	4	4	6	31	31	50	71	71	168
209 Suisio	15	17	33	83	83	156	213	214	510

**Tavola 2.13 segue - Abitazioni occupate da persone residenti, famiglie e componenti per numero di stanze e comune**

CODICI COMUNI	Numero di stanze								
	1			2			3		
	Abitazioni	Occupanti		Abitazioni	Occupanti		Abitazioni	Occupanti	
		Famiglie	Componenti		Famiglie	Componenti		Famiglie	Componenti
210 Taleggio	4	4	5	33	33	62	74	74	149
211 Tavernola Bergamasca	4	4	6	62	62	113	165	165	373
212 Telgate	47	47	56	135	141	259	354	367	802
213 Terno d'Isola	32	32	50	193	194	370	445	445	1.086
214 Torre Boldone	40	40	53	259	260	445	649	650	1.436
216 Torre de' Roveri	14	14	19	52	52	90	135	135	334
217 Torre Pallavicina	5	5	9	32	32	50	83	83	217
218 Trescore Balneario	63	63	90	279	279	533	670	672	1.553
219 Treviglio	260	260	371	1.488	1.491	2.441	2.434	2.436	5.352
220 Treviolo	68	69	103	297	298	525	686	687	1.621
221 Ubiale Clanezzo	10	10	12	34	34	61	99	99	225
222 Urgnano	66	66	101	292	293	576	676	680	1.645
223 Valbondione	9	9	9	55	55	88	110	110	228
224 Valbrembo	18	18	31	112	112	211	203	203	478
225 Valgoglio	5	5	7	24	24	42	52	52	119
226 Valleve	2	2	2	16	16	32	28	28	62
227 Valnegrà	3	3	5	13	13	18	23	23	39
228 Valsecca	3	3	7	11	11	19	28	28	73
229 Valtorta	1	1	2	9	9	18	33	33	82
230 Veduggio	-	-	-	11	11	16	35	35	74
232 Verdellino	18	18	33	138	138	287	412	414	1.047
233 Verdello	32	33	61	170	176	323	510	516	1.235
234 Vertova	18	18	21	113	113	189	369	369	805
235 Viadanica	11	11	13	45	48	81	78	83	209
236 Vigano San Martino	3	3	5	28	28	46	75	76	173
237 Vigolo	1	1	1	22	22	42	48	48	102
238 Villa d'Adda	15	16	23	111	112	189	290	291	703
239 Villa d'Almè	25	26	38	181	181	357	458	458	1.112
240 Villa di Serio	55	55	88	189	189	360	430	430	1.067
241 Villa d'Ogna	13	13	25	52	52	98	163	164	364
242 Villongo	22	22	30	156	159	284	499	512	1.206
243 Vilminore di Scalve	8	8	11	57	57	101	167	168	372
244 Zandobbio	17	17	31	96	97	166	143	143	361
245 Zanica	42	42	57	236	238	454	537	537	1.321
246 Zogno	41	41	54	303	305	601	764	765	1.832
247 Costa Serina	8	8	12	41	41	65	77	77	173
248 Algha	8	8	10	26	26	44	55	55	128
249 Cornalba	2	2	2	12	12	17	25	25	36
250 Medolago	5	5	8	59	59	97	158	158	404
251 Solza	6	6	9	62	62	111	91	91	229
<b>Totale</b>	<b>5.992</b>	<b>6.034</b>	<b>8.569</b>	<b>34.057</b>	<b>34.249</b>	<b>60.273</b>	<b>76.644</b>	<b>77.039</b>	<b>175.275</b>

**Tavola 2.13 segue - Abitazioni occupate da persone residenti, famiglie e componenti per numero di stanze e comune**

CODICI COMUNI	Numero di stanze					
	4			5		
	Abitazioni	Occupanti		Abitazioni	Occupanti	
Famiglie		Componenti	Famiglie		Componenti	
001 Adrara San Martino	219	242	632	157	166	479
002 Adrara San Rocco	89	89	225	68	68	205
003 Albano Sant'Alessandro	859	859	2.395	582	583	1.771
004 Albino	2.109	2.111	5.510	1.415	1.416	3.995
005 Almè	800	801	2.224	495	496	1.514
006 Almenno San Bartolomeo	623	631	1.716	451	461	1.313
007 Almenno San Salvatore	747	747	2.024	531	531	1.578
008 Alzano Lombardo	1.767	1.770	4.537	888	888	2.568
009 Ambivere	321	321	868	218	218	651
010 Antegnate	301	301	834	183	183	559
011 Arcene	629	630	1.767	365	365	1.131
012 Ardesio	465	465	1.327	265	267	792
013 Arzago d'Adda	379	379	1.032	199	200	576
014 Averara	23	23	44	26	26	53
015 Aviatico	69	69	170	46	46	111
016 Azzano San Paolo	905	911	2.417	632	633	1.905
017 Azzone	62	62	164	26	26	85
018 Bagnatica	444	444	1.280	276	276	882
019 Barbata	79	79	227	60	61	188
020 Bariano	523	523	1.453	397	397	1.182
021 Barzana	222	222	630	132	132	375
022 Bedulita	68	68	192	76	77	221
023 Berbenno	251	251	729	247	247	708
024 Bergamo	16.255	16.345	38.219	9.938	9.998	26.749
025 Berzo San Fermo	136	136	367	96	96	291
026 Bianzano	50	50	124	54	54	134
027 Blello	12	12	28	15	15	42
028 Bolgare	564	571	1.642	310	311	978
029 Boltiere	601	602	1.622	359	359	1.055
030 Bonate Sopra	796	801	2.184	617	620	1.834
031 Bonate Sotto	760	761	2.095	473	473	1.407
032 Borgo di Terzo	115	118	320	82	83	234
033 Bossico	93	93	261	117	117	365
034 Bottanuco	629	629	1.784	375	376	1.156
035 Bracca	86	86	218	63	63	164
036 Branzi	102	102	249	53	53	151
037 Brembate	1.046	1.046	2.798	590	590	1.764
038 Brembate di Sopra	830	835	2.324	703	711	2.159
039 Brembilla	548	548	1.511	400	402	1.155
040 Brignano Gera d'Adda	634	635	1.716	367	367	1.107
041 Brumano	19	19	26	11	11	30
042 Brusaporto	539	539	1.555	365	366	1.147
043 Calcinante	600	602	1.755	401	403	1.258
044 Calcio	617	617	1.698	443	443	1.348
046 Calusco d'Adda	1.255	1.259	3.455	657	657	1.939
047 Calvenzano	464	464	1.221	293	296	849
048 Camerata Cornello	87	92	232	31	31	92
049 Canonica d'Adda	502	505	1.312	287	291	835
050 Capizzone	126	126	334	107	107	334
051 Capriate San Gervasio	1.136	1.142	3.007	466	473	1.334
052 Caprino Bergamasco	386	387	1.058	160	161	486
053 Caravaggio	2.172	2.174	5.773	1.033	1.036	3.024
055 Carobbio degli Angeli	435	444	1.220	271	273	828
056 Carona	53	53	124	27	27	62
057 Carvico	573	573	1.531	405	405	1.174
058 Casazza	357	358	974	349	349	1.025
059 Casirate d'Adda	509	509	1.390	269	270	787
060 Casnigo	410	421	1.045	374	375	1.048
061 Cassiglio	12	12	24	14	14	38
062 Castelli Calepio	1.258	1.258	3.365	771	771	2.268
063 Castel Rozzone	362	362	1.029	203	203	638
064 Castione della Presolana	507	507	1.347	273	273	781
065 Castro	232	232	573	157	157	406
066 Cavernago	206	206	593	139	139	434
067 Cazzano Sant'Andrea	176	176	452	129	129	366
068 Cenate Sopra	234	236	655	186	187	555
069 Cenate Sotto	335	336	939	195	195	582
070 Cene	559	563	1.431	308	313	877

**Tavola 2.13 segue - Abitazioni occupate da persone residenti, famiglie e componenti per numero di stanze e comune**

CODICI COMUNI	Numero di stanze					
	4			5		
	Abitazioni	Occupanti		Abitazioni	Occupanti	
Famiglie		Componenti	Famiglie		Componenti	
071 Cerete	189	189	467	157	157	416
072 Chignolo d'Isola	404	408	1.135	209	211	635
073 Chiuduno	653	653	1.766	411	411	1.286
074 Cisano Bergamasco	803	804	2.204	531	539	1.555
075 Ciserano	708	709	1.981	370	370	1.076
076 Cividate al Piano	654	654	1.788	446	446	1.351
077 Clusone	1.062	1.062	2.703	665	666	1.841
078 Colere	148	148	439	96	96	300
079 Cologno al Serio	1.223	1.227	3.415	901	904	2.762
080 Colzate	227	227	562	175	175	464
081 Comun Nuovo	410	410	1.158	236	236	725
082 Corna Imagna	100	100	294	60	60	207
083 Cortenuova	202	202	574	129	129	386
084 Costa di Mezzate	415	420	1.160	187	188	595
085 Costa Valle Imagna	77	77	197	53	53	118
086 Costa Volpino	1.123	1.126	2.803	1.060	1.063	2.994
087 Covo	413	413	1.147	257	257	777
088 Credaro	302	302	774	209	209	624
089 Curno	1.056	1.057	2.740	608	609	1.781
090 Cusio	37	37	92	21	21	59
091 Dalmine	3.093	3.098	8.337	1.853	1.866	5.503
092 Dossena	115	115	317	75	75	227
093 Endine Gaiano	354	354	904	304	304	813
094 Entratico	185	188	501	136	137	432
096 Fara Gera d'Adda	885	888	2.429	520	522	1.592
097 Fara Olivana con Sola	156	156	481	97	97	296
098 Filago	380	380	1.062	215	215	667
099 Fino del Monte	132	133	355	102	102	300
100 Fiorano al Serio	446	446	1.068	264	264	767
101 Fontanella	465	465	1.257	288	288	858
102 Fonteno	92	92	240	66	66	184
103 Foppolo	14	14	42	9	9	22
104 Foresto Sparso	322	326	939	200	200	619
105 Forno San Giovanni	383	383	1.090	206	206	614
106 Fuiplano Valle Imagna	41	41	87	20	20	53
107 Gandellino	159	159	412	82	82	221
108 Gandino	651	652	1.590	590	590	1.637
109 Gandosso	172	172	474	116	116	379
110 Gaverina Terme	123	123	283	90	92	259
111 Gazzaniga	649	649	1.625	424	426	1.146
112 Gerosa	65	65	163	28	28	73
113 Ghisalba	603	605	1.763	384	384	1.242
114 Goriago	609	615	1.725	358	358	1.063
115 Gorle	628	635	1.627	407	408	1.194
116 Gorno	247	249	600	166	166	448
117 Grassobbio	763	765	2.166	434	434	1.374
118 Gromo	133	133	329	119	122	315
119 Grone	86	87	225	69	70	192
120 Grumello del Monte	788	790	2.188	504	506	1.599
121 Isola di Fondra	25	25	60	19	19	44
122 Isso	82	82	243	62	62	217
123 Lallio	532	532	1.409	301	301	943
124 Leffe	637	642	1.645	507	511	1.420
125 Lenna	81	81	196	66	66	155
126 Levate	434	434	1.214	311	311	930
127 Locatello	94	94	239	76	76	210
128 Lovere	717	718	1.612	551	551	1.436
129 Lurano	242	243	697	203	204	606
130 Luzzana	89	89	241	77	77	211
131 Madone	468	468	1.359	261	261	800
132 Mapello	760	760	2.121	497	503	1.497
133 Martinengo	1.069	1.069	3.109	731	731	2.328
134 Mezzoldo	34	34	74	11	11	24
135 Misano di Gera d'Adda	400	400	1.078	184	184	565
136 Moio de' Calvi	29	29	65	14	14	34
137 Monasterolo del Castello	94	95	262	87	87	225
139 Montello	387	399	1.081	198	199	602
140 Morengo	313	313	872	216	216	642

**Tavola 2.13 segue - Abitazioni occupate da persone residenti, famiglie e componenti per numero di stanze e comune**

CODICI COMUNI	Numero di stanze					
	4			5		
	Abitazioni	Occupanti		Abitazioni	Occupanti	
Famiglie		Componenti	Famiglie		Componenti	
141 Mornico al Serio	298	298	875	243	243	748
142 Mozzanica	559	559	1.630	298	298	941
143 Mozzo	898	906	2.483	651	651	1.941
144 Nembro	1.394	1.395	3.732	922	924	2.625
145 Olmo al Brembo	74	74	171	51	51	135
146 Oltre il Colle	147	147	359	96	97	252
147 Oltressenda Alta	20	20	54	11	11	33
148 Oneta	81	81	213	61	61	162
149 Onore	106	107	234	69	69	190
150 Orio al Serio	217	217	565	121	121	372
151 Ornica	32	32	85	23	23	61
152 Osio Sopra	583	583	1.592	358	358	1.073
153 Osio Sotto	1.785	1.787	4.953	711	714	2.130
154 Pagazzano	254	254	722	160	160	494
155 Paladina	447	450	1.201	295	297	873
156 Palazzago	396	397	1.091	360	361	1.075
157 Palosco	599	599	1.747	439	439	1.383
158 Parre	365	365	958	216	216	618
159 Parzanica	53	53	123	40	40	81
160 Pedrengo	676	679	1.852	480	481	1.460
161 Peia	194	196	484	180	180	528
162 Pianico	162	162	386	193	198	555
163 Piario	111	111	271	90	90	253
164 Piazza Brembana	138	138	353	106	106	296
165 Piazzatorre	59	59	151	32	32	72
166 Piazzolo	14	14	33	11	11	26
167 Pognano	167	167	459	113	113	337
168 Ponte Nossa	347	349	818	165	173	442
169 Ponteranica	912	913	2.377	608	608	1.777
170 Ponte San Pietro	1.478	1.484	3.815	809	815	2.368
171 Pontida	373	381	1.027	274	274	815
172 Pontirolo Nuovo	721	721	1.944	289	289	848
173 Pradalunga	531	531	1.410	403	403	1.185
174 Predore	211	211	501	179	179	490
175 Premolo	175	175	436	85	85	215
176 Presezzo	642	647	1.759	444	450	1.338
177 Pumenengo	243	243	693	115	115	357
178 Ranica	757	762	1.998	555	555	1.665
179 Ranzanico	128	128	314	94	94	239
180 Riva di Solto	108	108	240	102	102	251
182 Rogno	395	395	1.020	443	445	1.208
183 Romano di Lombardia	2.258	2.259	6.258	1.084	1.084	3.345
184 Roncobello	63	63	175	33	33	84
185 Roncola	70	70	180	41	41	119
186 Rota d'Imagna	124	124	316	79	79	195
187 Rovetta	433	433	1.130	307	308	867
188 San Giovanni Bianco	651	651	1.747	532	532	1.493
189 San Paolo d'Argon	542	542	1.512	397	398	1.235
190 San Pellegrino Terme	629	629	1.585	506	507	1.419
191 Santa Brigida	89	89	221	36	36	80
192 Sant'Omobono Imagna	354	354	980	274	274	784
193 Sarnico	813	822	1.862	508	511	1.401
194 Scanzorosciate	1.041	1.041	2.831	820	821	2.525
195 Schilpario	157	157	385	88	88	242
196 Sedrina	315	315	815	251	251	732
197 Selvino	278	278	765	155	155	478
198 Seriate	3.150	3.162	8.258	1.578	1.580	4.619
199 Serina	226	226	557	205	205	607
200 Solto Collina	170	170	389	177	177	477
201 Songavazzo	71	71	165	66	67	171
202 Sorisole	1.128	1.128	3.271	629	629	1.969
203 Sotto il Monte Giovanni XXIII	403	403	1.112	296	296	901
204 Sovere	531	531	1.405	616	616	1.714
205 Spinone al Lago	109	109	280	73	73	205
206 Spirano	551	552	1.518	374	376	1.160
207 Stezzano	1.484	1.486	4.103	799	800	2.458
208 Strozza	114	114	314	75	75	227
209 Suisio	402	402	1.143	341	341	1.035

**Tavola 2.13 segue - Abitazioni occupate da persone residenti, famiglie e componenti per numero di stanze e comune**

CODICI COMUNI	Numero di stanze					
	4			5		
	Abitazioni	Occupanti		Abitazioni	Occupanti	
		Famiglie	Componenti		Famiglie	Componenti
210 Taleggio	77	77	175	35	35	95
211 Tavernola Bergamasca	266	266	704	252	253	726
212 Telgate	598	600	1.546	318	318	965
213 Terno d'Isola	721	721	1.984	348	348	1.074
214 Torre Boldone	1.173	1.177	2.991	653	654	1.909
216 Torre de' Roveri	240	240	660	188	188	595
217 Torre Pallavicina	112	112	313	108	108	324
218 Trescore Balneario	1.062	1.068	2.879	674	676	1.956
219 Treviglio	3.522	3.530	9.091	1.909	1.914	5.495
220 Treviolo	1.216	1.217	3.326	742	742	2.195
221 Ubiale Clanezzo	183	183	492	107	107	323
222 Urgnano	1.066	1.078	2.933	674	674	2.031
223 Valbondione	167	168	407	103	103	283
224 Valbrembo	534	534	1.519	288	288	902
225 Valgoglio	90	90	235	56	56	168
226 Valleve	17	17	33	8	8	23
227 Valnegrà	25	25	66	25	25	61
228 Valsecca	53	53	143	34	34	93
229 Valtorta	50	50	120	32	32	94
230 Veduggio	35	35	80	23	23	60
232 Verdellino	1.122	1.122	3.259	505	505	1.487
233 Verdello	958	972	2.550	510	514	1.499
234 Vertova	603	603	1.495	454	454	1.263
235 Viadanica	121	125	300	70	75	206
236 Vigano San Martino	117	117	296	104	104	287
237 Vigolo	77	78	206	62	62	159
238 Villa d'Adda	493	497	1.333	325	328	1.027
239 Villa d'Almè	869	872	2.422	596	598	1.824
240 Villa di Serio	811	813	2.228	461	461	1.381
241 Villa d'Ogna	252	254	605	171	171	476
242 Villongo	874	888	2.346	550	556	1.629
243 Vilminore di Scalve	192	194	475	152	152	407
244 Zandobbio	284	290	774	208	209	615
245 Zanica	970	972	2.678	568	571	1.770
246 Zogno	1.182	1.183	3.085	763	763	2.192
247 Costa Serina	106	106	283	95	95	273
248 Algha	74	74	170	74	74	206
249 Cornalba	50	50	114	35	35	79
250 Medolago	260	260	733	166	166	513
251 Solza	167	167	482	131	131	397
<b>Totale</b>	<b>132.559</b>	<b>133.007</b>	<b>351.169</b>	<b>83.762</b>	<b>84.038</b>	<b>244.578</b>



**Tavola 2.13 segue - Abitazioni occupate da persone residenti, famiglie e componenti per numero di stanze e comune**

CODICI COMUNI	Numero di stanze					
	6 o più			Totale		
	Abitazioni	Occupanti		Abitazioni	Occupanti	
Famiglie		Componenti	Famiglie		Componenti	
001 Adrara San Martino	113	114	364	685	740	1.903
002 Adrara San Rocco	46	46	136	318	318	804
003 Albano Sant'Alessandro	249	250	756	2.474	2.482	6.744
004 Albino	816	818	2.428	6.351	6.360	16.214
005 Almè	200	200	621	2.110	2.113	5.735
006 Almenno San Bartolomeo	218	221	661	1.849	1.876	4.913
007 Almenno San Salvatore	259	259	805	2.072	2.072	5.595
008 Alzano Lombardo	436	438	1.314	4.824	4.834	11.878
009 Ambivere	104	104	332	816	821	2.247
010 Antegnate	105	105	331	894	894	2.362
011 Arcene	208	209	645	1.583	1.585	4.341
012 Ardesio	107	107	303	1.391	1.394	3.669
013 Arzago d'Adda	81	81	258	872	873	2.285
014 Averara	14	14	28	108	108	202
015 Aviatco	22	23	43	235	237	488
016 Azzano San Paolo	276	277	896	2.518	2.531	6.743
017 Azzone	12	12	37	201	201	490
018 Bagnatica	128	129	415	1.297	1.311	3.607
019 Barbata	26	26	79	217	218	607
020 Bariano	163	163	503	1.443	1.443	3.948
021 Barzana	90	90	284	571	571	1.562
022 Bedulita	43	43	129	264	265	709
023 Berbenno	128	128	351	872	872	2.364
024 Bergamo	5.078	5.113	14.610	48.403	48.746	109.972
025 Berzo San Fermo	38	38	109	432	432	1.142
026 Bianzano	48	48	140	203	203	521
027 Bello	5	5	8	39	39	94
028 Bolgare	133	134	456	1.444	1.458	4.196
029 Boltiere	154	154	449	1.635	1.636	4.180
030 Bonate Sopra	258	264	811	2.306	2.324	6.225
031 Bonate Sotto	160	160	503	2.025	2.027	5.421
032 Borgo di Terzo	40	41	115	361	366	929
033 Bossico	78	78	228	355	355	994
034 Bottanuco	136	136	436	1.661	1.664	4.562
035 Bracca	33	33	95	311	311	754
036 Branzi	23	23	55	330	330	759
037 Brembate	256	256	758	2.775	2.775	7.177
038 Brembate di Sopra	282	292	914	2.321	2.347	6.543
039 Brembilla	200	203	625	1.550	1.558	4.235
040 Brignano Gera d'Adda	204	205	679	1.788	1.790	4.733
041 Brumano	3	3	10	44	44	86
042 Brusaporto	159	160	542	1.457	1.462	4.165
043 Calcinato	164	164	508	1.645	1.649	4.638
044 Calcio	165	165	502	1.764	1.764	4.729
046 Calusco d'Adda	229	229	694	2.994	3.002	8.007
047 Calvenzano	142	143	437	1.332	1.337	3.408
048 Camerata Cornello	24	26	59	233	242	594
049 Canonica d'Adda	140	140	425	1.465	1.475	3.676
050 Capizzone	86	87	238	449	451	1.189
051 Capriate San Gervasio	237	238	724	2.806	2.823	7.078
052 Caprino Bergamasco	138	138	390	1.070	1.072	2.798
053 Caravaggio	498	500	1.506	5.535	5.544	14.087
055 Carobbio degli Angeli	163	163	505	1.202	1.217	3.317
056 Carona	10	10	13	194	194	383
057 Carvico	187	187	562	1.573	1.573	4.138
058 Casazza	195	197	594	1.219	1.224	3.306
059 Casirate d'Adda	139	139	414	1.300	1.302	3.359
060 Casnigo	233	236	658	1.320	1.340	3.393
061 Cassiglio	5	5	11	47	47	107
062 Castelli Calepio	469	469	1.471	3.372	3.372	8.916
063 Castel Rozzone	75	75	247	938	938	2.545
064 Castione della Presolana	83	83	252	1.282	1.282	3.278
065 Castro	57	57	154	602	603	1.416
066 Cavernago	53	53	168	619	619	1.664
067 Cazzano Sant'Andrea	102	102	317	512	512	1.399
068 Cenate Sopra	111	112	353	745	751	2.081
069 Cenate Sotto	135	135	466	957	961	2.641
070 Cene	198	199	607	1.514	1.528	3.884

**Tavola 2.13 segue - Abitazioni occupate da persone residenti, famiglie e componenti per numero di stanze e comune**

CODICI COMUNI	Numero di stanze					
	6 o più			Totale		
	Abitazioni	Occupanti		Abitazioni	Occupanti	
		Famiglie	Componenti		Famiglie	Componenti
071 Cerete	80	80	219	566	566	1.378
072 Chignolo d'Isola	88	88	269	999	1.005	2.682
073 Chiuduno	219	219	682	1.850	1.850	5.051
074 Cisano Bergamasco	218	218	675	2.088	2.102	5.585
075 Ciserano	134	134	432	1.815	1.817	4.921
076 Civate al Piano	212	212	688	1.760	1.760	4.781
077 Clusone	328	329	944	3.333	3.336	8.111
078 Colere	29	29	67	411	411	1.139
079 Cologno al Serio	384	385	1.232	3.359	3.375	9.342
080 Colzate	84	84	246	669	669	1.662
081 Comun Nuovo	105	105	351	1.038	1.038	2.908
082 Corna Imagna	62	62	175	331	331	923
083 Cortenuova	46	46	155	603	603	1.667
084 Costa di Mezzate	93	93	294	1.009	1.025	2.747
085 Costa Valle Imagna	46	47	111	270	271	620
086 Costa Volpino	386	387	1.103	3.310	3.320	8.387
087 Covo	131	131	418	1.162	1.162	3.111
088 Credaro	125	125	373	883	883	2.297
089 Curno	259	260	803	2.813	2.819	7.188
090 Cusio	21	21	45	136	136	311
091 Dalmine	661	661	2.030	8.124	8.149	21.349
092 Dossena	31	31	79	388	388	1.015
093 Endine Gaiano	202	202	544	1.262	1.262	3.084
094 Entratico	60	62	197	531	537	1.446
096 Fara Gera d'Adda	262	262	822	2.534	2.554	6.644
097 Fara Olivana con Sola	42	43	147	400	401	1.164
098 Filago	142	142	424	958	958	2.661
099 Fino del Monte	45	46	130	432	435	1.113
100 Fiorano al Serio	126	126	376	1.192	1.192	2.890
101 Fontanella	194	194	605	1.338	1.338	3.563
102 Fonteno	42	42	126	272	272	697
103 Foppolo	4	4	10	98	98	208
104 Foresto Sparso	135	136	419	1.036	1.050	2.847
105 Forno San Giovanni	93	93	313	969	969	2.686
106 Fuiplano Valle Imagna	11	11	22	110	110	230
107 Gandellino	29	29	82	457	457	1.100
108 Gandino	426	426	1.219	2.196	2.197	5.502
109 Gandosso	51	51	149	484	484	1.324
110 Gaverina Terme	39	39	93	378	387	901
111 Gazzaniga	211	211	621	1.989	1.999	4.803
112 Gerosa	23	23	58	162	162	383
113 Ghisalba	188	188	642	1.597	1.602	4.623
114 Gorlago	171	171	538	1.672	1.711	4.553
115 Gorle	380	380	1.231	1.904	1.915	5.021
116 Gorno	84	85	238	744	749	1.773
117 Grassobbio	168	169	542	1.922	1.929	5.375
118 Gromo	60	63	161	501	508	1.212
119 Grone	54	55	154	286	289	730
120 Grumello del Monte	322	324	1.032	2.206	2.214	6.127
121 Isola di Fondra	7	7	15	86	86	184
122 Isso	24	24	81	207	207	630
123 Lallio	113	113	343	1.478	1.478	3.832
124 Leffe	304	308	853	1.908	1.926	4.891
125 Lenna	38	38	109	313	313	704
126 Levate	106	106	330	1.204	1.204	3.266
127 Locatello	42	42	116	304	304	740
128 Lovere	372	374	1.029	2.300	2.304	5.269
129 Lurano	94	95	305	752	755	2.092
130 Luzzana	43	43	122	278	278	719
131 Madone	80	81	251	1.142	1.143	3.169
132 Mapello	226	226	671	2.074	2.080	5.588
133 Martinengo	349	349	1.103	3.002	3.002	8.461
134 Mezzoldo	3	3	8	117	117	222
135 Misano di Gera d'Adda	94	94	277	990	990	2.590
136 Moio de' Calvi	21	21	47	88	88	195
137 Monasterolo del Castello	54	54	152	376	377	913
139 Montello	57	57	173	865	893	2.373
140 Morengo	76	76	239	836	836	2.243

**Tavola 2.13 segue - Abitazioni occupate da persone residenti, famiglie e componenti per numero di stanze e comune**

CODICI COMUNI	Numero di stanze					
	6 o più			Totale		
	Abitazioni	Occupanti		Abitazioni	Occupanti	
		Famiglie	Componenti		Famiglie	Componenti
141 Mornico al Serio	166	166	552	896	896	2.580
142 Mozzanica	151	151	501	1.389	1.389	3.915
143 Mozzo	398	401	1.278	2.515	2.528	6.883
144 Nembro	389	389	1.189	4.238	4.246	11.027
145 Olmo al Brembo	36	36	76	239	239	532
146 Oltre il Colle	64	64	187	476	477	1.142
147 Oltressenda Alta	8	8	31	81	82	194
148 Oneta	41	41	104	307	307	714
149 Onore	34	34	74	324	325	713
150 Orio al Serio	38	38	111	569	569	1.451
151 Ornica	7	7	16	83	83	210
152 Osio Sopra	130	130	416	1.499	1.501	4.059
153 Osio Sotto	283	283	872	3.968	3.973	10.579
154 Pagazzano	75	75	244	656	657	1.855
155 Paladina	126	128	391	1.270	1.281	3.318
156 Palazzago	217	217	635	1.340	1.344	3.599
157 Palosco	262	262	885	1.712	1.712	4.929
158 Parre	103	103	327	1.054	1.054	2.706
159 Parzanica	29	29	64	177	177	377
160 Pedrengo	184	184	612	1.881	1.885	5.157
161 Peia	116	116	349	667	670	1.759
162 Pianico	70	70	186	551	556	1.382
163 Piario	33	33	91	368	368	918
164 Piazza Brembana	40	40	109	502	502	1.166
165 Piazzatorre	29	29	82	219	219	477
166 Piazzolo	7	7	14	48	48	99
167 Pognano	58	58	188	450	450	1.241
168 Ponte Nossa	47	47	142	866	883	2.039
169 Ponteranica	353	353	1.064	2.634	2.635	6.850
170 Ponte San Pietro	299	300	891	3.768	3.790	9.543
171 Pontida	137	137	427	1.097	1.107	2.906
172 Pontirolo Nuovo	138	142	448	1.620	1.624	4.235
173 Pradalunga	166	166	474	1.585	1.585	4.170
174 Predore	103	103	270	737	737	1.749
175 Premolo	40	40	105	427	427	1.025
176 Presezzo	178	178	549	1.651	1.663	4.525
177 Pumenengo	55	55	190	536	536	1.488
178 Ranica	351	351	1.116	2.195	2.203	5.815
179 Ranzanico	78	78	200	486	486	1.069
180 Riva di Solto	58	58	150	373	373	833
182 Rogno	196	199	550	1.293	1.302	3.301
183 Romano di Lombardia	425	426	1.349	5.853	5.856	15.457
184 Roncobello	35	35	67	215	215	495
185 Roncola	29	29	86	258	258	634
186 Rota d'Imagna	40	40	86	376	376	851
187 Rovetta	146	146	381	1.356	1.358	3.358
188 San Giovanni Bianco	172	172	463	1.929	1.930	4.987
189 San Paolo d'Argon	200	201	654	1.612	1.617	4.478
190 San Pellegrino Terme	230	230	626	2.012	2.013	4.941
191 Santa Brigida	21	21	63	272	272	633
192 Sant'Omobono Imagna	206	206	576	1.220	1.220	3.176
193 Sarnico	324	326	940	2.400	2.420	5.679
194 Scanzorosciate	410	412	1.298	3.114	3.120	8.518
195 Schilpario	90	90	225	536	536	1.247
196 Sedrina	87	87	268	905	905	2.358
197 Selvino	84	84	259	761	761	2.008
198 Seriate	661	663	2.088	7.982	8.006	20.230
199 Serina	100	100	276	875	875	2.181
200 Solto Collina	145	146	366	653	654	1.510
201 Songavazzo	22	22	52	263	264	615
202 Sorisole	313	314	971	2.953	2.954	8.290
203 Sotto il Monte Giovanni XXIII	172	172	534	1.180	1.184	3.244
204 Sovere	290	290	856	1.829	1.829	4.778
205 Spinone al Lago	40	40	112	335	335	825
206 Spirano	179	180	551	1.590	1.594	4.353
207 Stezzano	272	275	859	3.838	3.877	10.243
208 Strozza	57	57	167	352	352	932
209 Suisio	136	136	427	1.190	1.193	3.304

**Tavola 2.13 segue - Abitazioni occupate da persone residenti, famiglie e componenti per numero di stanze e comune**

CODICI COMUNI	Numero di stanze					
	6 o più			Totale		
	Abitazioni	Occupanti		Abitazioni	Occupanti	
		Famiglie	Componenti		Famiglie	Componenti
210 Taleggio	43	43	96	266	266	582
211 Tavernola Bergamasca	129	129	350	878	879	2.272
212 Telgate	177	189	562	1.629	1.662	4.190
213 Terno d'Isola	140	140	431	1.879	1.880	4.995
214 Torre Boldone	244	245	731	3.018	3.026	7.565
216 Torre de' Roveri	111	114	334	740	743	2.032
217 Torre Pallavicina	46	46	150	386	386	1.063
218 Trescore Balneario	380	380	1.148	3.128	3.138	8.159
219 Treviglio	854	863	2.671	10.467	10.494	25.421
220 Treviolo	255	255	818	3.264	3.268	8.588
221 Ubiale Clanezzo	56	56	159	489	489	1.272
222 Urganò	334	335	1.051	3.108	3.126	8.337
223 Valbondione	59	59	147	503	504	1.162
224 Valbrembo	131	131	434	1.286	1.286	3.575
225 Valgoglio	16	16	42	243	243	613
226 Valleve	3	3	6	74	74	158
227 Valnegrà	20	20	41	109	109	230
228 Valsecca	31	31	78	160	160	413
229 Valtorta	13	13	29	138	138	345
230 Veduggio	15	15	33	119	119	263
232 Verdellino	185	185	545	2.380	2.382	6.658
233 Verdello	237	238	726	2.417	2.449	6.394
234 Vertova	286	286	817	1.843	1.843	4.590
235 Viadanica	70	77	219	395	419	1.028
236 Vigano San Martino	58	58	182	385	386	989
237 Vigolo	55	55	151	265	266	661
238 Villa d'Adda	206	206	639	1.440	1.450	3.914
239 Villa d'Almè	265	265	804	2.394	2.400	6.557
240 Villa di Serio	226	226	706	2.172	2.174	5.830
241 Villa d'Ogna	48	48	156	699	702	1.724
242 Villongo	288	288	896	2.389	2.425	6.391
243 Vilminore di Scalve	65	66	171	641	645	1.537
244 Zandobbio	108	108	326	856	864	2.273
245 Zanica	234	234	771	2.587	2.594	7.051
246 Zogno	368	369	1.016	3.421	3.426	8.780
247 Costa Serina	41	41	108	368	368	914
248 Algha	49	49	130	286	286	688
249 Cornalba	14	14	34	138	138	282
250 Medolago	86	86	292	734	734	2.047
251 Solza	62	62	197	519	519	1.425
<b>Totale</b>	<b>40.766</b>	<b>40.940</b>	<b>123.004</b>	<b>373.780</b>	<b>375.307</b>	<b>962.868</b>

**Tavola 2.14 - Abitazioni occupate da persone residenti per tipologia di servizi presenti, superficie e comune**

CODICI COMUNI	Abitazioni fornite di							Abitazioni occupate da persone residenti		
	Acqua potabile		Impianto di riscaldamento				Acqua calda	Numero	Superficie (mq)	
	Totale	Di cui da acquedotto	Totale	Di cui con impianto centralizzato ad uso di più abitazioni	Di cui con impianto fisso autonomo ad uso esclusivo dell'abitazione	Di cui con apparecchi singoli fissi che riscaldano tutta o la maggior parte dell'abitazione				Di cui con apparecchi singoli fissi che riscaldano solo alcune parti dell'abitazione
001 Adrara San Martino	671	660	684	90	492	99	106	672	685	69.253
002 Adrara San Rocco	318	318	317	13	227	1	105	289	318	29.414
003 Albano Sant'Alessandro	2.473	2.463	2.472	289	2.109	110	161	2.469	2.474	248.545
004 Albino	6.332	6.311	6.334	745	4.867	606	948	6.290	6.351	637.412
005 Almè	2.110	2.106	2.108	485	1.543	89	174	2.103	2.110	204.268
006 Almenno San Bartolomeo	1.848	1.840	1.846	199	1.446	179	326	1.825	1.849	186.148
007 Almenno San Salvatore	2.072	2.069	2.068	254	1.700	142	285	2.042	2.072	205.395
008 Alzano Lombardo	4.823	4.802	4.814	923	3.380	351	561	4.797	4.824	460.818
009 Ambivere	816	816	815	94	673	52	125	806	816	85.741
010 Antegnate	893	772	891	166	677	65	81	890	894	89.738
011 Arcene	1.583	1.577	1.582	145	1.339	90	148	1.577	1.583	165.262
012 Ardesio	1.391	1.385	1.388	119	1.064	176	311	1.340	1.391	120.671
013 Arzago d'Adda	871	834	871	118	694	56	87	868	872	88.938
014 Averara	108	107	108	10	60	16	56	99	108	9.186
015 Aviatico	235	233	235	42	120	45	70	219	235	19.896
016 Azzano San Paolo	2.518	2.509	2.513	523	1.913	86	138	2.513	2.518	253.463
017 Azzone	201	201	201	10	66	107	44	190	201	18.630
018 Bagnatica	1.296	1.292	1.295	163	1.062	64	129	1.289	1.297	134.338
019 Barbata	216	181	217	30	175	15	34	214	217	22.662
020 Bariano	1.440	1.401	1.442	80	1.261	80	167	1.437	1.443	144.729
021 Barzana	571	571	571	33	489	52	109	563	571	60.948
022 Bedulita	263	260	262	23	204	44	67	260	264	27.777
023 Berbenno	869	868	869	111	570	205	250	847	872	89.261
024 Bergamo	48.401	48.331	48.338	23.430	23.080	1.504	1.792	48.184	48.403	4.724.407
025 Berzo San Fermo	432	428	426	30	325	62	93	422	432	42.259
026 Bianzano	202	201	203	8	141	27	64	192	203	22.050
027 Bello	38	37	38	2	12	14	15	32	39	3.882
028 Bolgare	1.441	1.431	1.442	304	1.093	77	130	1.435	1.444	148.152
029 Boltiere	1.634	1.628	1.632	251	1.315	68	117	1.632	1.635	157.539
030 Bonate Sopra	2.304	2.292	2.300	332	1.844	134	217	2.297	2.306	238.275
031 Bonate Sotto	2.024	2.013	2.025	465	1.442	113	157	2.022	2.025	196.338
032 Borgo di Terzo	361	360	359	31	306	22	58	350	361	36.683
033 Bossico	355	354	352	70	217	51	77	346	355	34.024
034 Bottanuco	1.659	1.648	1.659	176	1.405	80	97	1.655	1.661	160.988
035 Bracca	311	309	308	32	217	45	88	298	311	29.657
036 Branzi	330	327	327	74	190	44	95	318	330	26.697
037 Brembate	2.767	2.735	2.772	351	2.274	192	235	2.765	2.775	270.593
038 Brembate di Sopra	2.319	2.319	2.316	298	1.946	79	197	2.307	2.321	244.634
039 Brembilla	1.547	1.535	1.541	237	946	319	483	1.501	1.550	147.600
040 Brignano Gera d'Adda	1.787	1.701	1.786	207	1.453	129	155	1.780	1.788	178.409
041 Brumano	44	44	44	1	13	24	9	40	44	2.626
042 Brusaporto	1.457	1.453	1.457	147	1.278	47	116	1.456	1.457	155.751
043 Calcinate	1.645	1.623	1.643	246	1.348	73	130	1.631	1.645	170.365
044 Calcio	1.763	1.601	1.763	389	1.305	87	124	1.756	1.764	173.659
046 Calusco d'Adda	2.992	2.986	2.986	541	2.294	117	213	2.985	2.994	281.834
047 Calvenzano	1.332	1.321	1.331	191	1.049	96	82	1.332	1.332	128.849
048 Camerata Cornello	232	226	230	14	156	82	31	220	233	20.951
049 Canonica d'Adda	1.465	1.450	1.461	397	963	76	117	1.465	1.465	139.979
050 Capizzone	449	449	449	32	356	62	116	441	449	45.932
051 Capriate San Gervasio	2.805	2.791	2.802	462	2.147	146	252	2.792	2.806	262.595
052 Caprino Bergamasco	1.070	1.066	1.066	298	649	115	120	1.054	1.070	106.779
053 Caravaggio	5.528	5.371	5.530	644	4.469	360	468	5.518	5.535	519.957
055 Carobbio degli Angeli	1.202	1.199	1.201	102	1.012	88	171	1.190	1.202	125.341
056 Carona	194	194	194	65	77	50	107	194	194	14.376
057 Carvico	1.573	1.569	1.569	261	1.231	67	137	1.565	1.573	163.316
058 Casazza	1.219	1.212	1.218	238	885	90	194	1.202	1.219	128.640
059 Casirate d'Adda	1.299	1.250	1.299	231	1.016	62	92	1.295	1.300	125.334
060 Casnigo	1.311	1.303	1.318	74	967	143	291	1.294	1.320	136.054
061 Cassiglio	47	47	47	6	23	8	12	46	47	3.742
062 Castelli Calepio	3.369	3.359	3.367	782	2.464	171	239	3.353	3.372	347.622
063 Castel Rozzone	937	934	938	69	796	58	85	936	938	87.893
064 Castione della Presolana	1.280	1.277	1.278	188	956	199	261	1.261	1.282	110.849
065 Castro	599	599	601	65	490	39	51	601	602	53.643
066 Cavernago	619	615	618	86	521	24	26	618	619	60.310

**Tavola 2.14 segue - Abitazioni occupate da persone residenti per tipologia di servizi presenti, superficie e comune**

CODICI COMUNI	Abitazioni fornite di							Abitazioni occupate da persone residenti		
	Acqua potabile		Impianto di riscaldamento				Acqua calda	Numero	Superficie (mq)	
	Totale	Di cui da acquedotto	Totale	Di cui con impianto centralizzato ad uso di più abitazioni	Di cui con impianto fisso autonomo ad uso esclusivo dell'abitazione	Di cui con apparecchi singoli fissi che riscaldano tutta o la maggior parte dell'abitazione				Di cui con apparecchi singoli fissi che riscaldano solo alcune parti dell'abitazione
067 Cazzano Sant'Andrea	512	511	512	19	438	67	80	507	512	59.865
068 Cenate Sopra	744	734	741	78	594	64	141	725	745	84.468
069 Cenate Sotto	955	950	956	108	790	61	114	948	957	108.670
070 Cene	1.508	1.499	1.511	170	1.184	141	224	1.503	1.514	154.014
071 Cerete	566	565	564	37	466	87	103	554	566	56.384
072 Chignolo d'Isola	998	987	997	109	851	41	78	995	999	98.077
073 Chiuduno	1.850	1.847	1.842	402	1.338	91	153	1.840	1.850	198.831
074 Cisano Bergamasco	2.088	2.086	2.087	533	1.399	162	197	2.081	2.088	209.767
075 Ciserano	1.814	1.805	1.806	334	1.382	88	125	1.809	1.815	174.408
076 Cividate al Piano	1.760	1.748	1.757	259	1.453	55	119	1.752	1.760	183.666
077 Clusone	3.332	3.325	3.327	387	2.588	327	353	3.304	3.333	308.789
078 Colere	411	409	411	8	370	60	169	403	411	38.094
079 Cologno al Serio	3.356	3.287	3.350	406	2.787	179	268	3.350	3.359	342.164
080 Colzate	668	663	667	71	525	71	75	657	669	66.545
081 Comun Nuovo	1.037	1.033	1.036	131	870	41	52	1.037	1.038	102.645
082 Corna Imagna	331	329	327	53	146	74	122	301	331	32.737
083 Cortenuova	602	598	602	56	518	27	53	601	603	60.156
084 Costa di Mezzate	1.009	1.005	1.001	133	819	49	78	1.002	1.009	99.270
085 Costa Valle Imagna	270	270	268	30	175	35	84	259	270	27.029
086 Costa Volpino	3.307	3.296	3.300	359	2.601	350	414	3.257	3.310	317.306
087 Covo	1.158	990	1.158	158	947	59	90	1.160	1.162	116.073
088 Credaro	882	878	883	128	714	44	70	877	883	94.500
089 Curno	2.810	2.804	2.803	658	2.026	95	179	2.796	2.813	267.931
090 Cusio	136	136	135	11	81	36	39	130	136	10.404
091 Dalmine	8.118	8.098	8.109	1.385	6.454	264	394	8.103	8.124	765.474
092 Dossena	388	385	382	40	251	77	102	375	388	35.377
093 Endine Gaiano	1.262	1.236	1.254	114	998	148	221	1.238	1.262	125.342
094 Entratico	531	525	531	52	421	47	106	519	531	54.756
096 Fara Gera d'Adda	2.530	2.500	2.531	332	2.020	166	260	2.529	2.534	247.141
097 Fara Oliviana con Sola	400	372	400	51	327	33	30	400	400	38.548
098 Filago	958	950	957	156	769	45	86	957	958	100.739
099 Fino del Monte	432	432	431	26	349	74	73	427	432	40.571
100 Fiorano al Serio	1.192	1.191	1.191	205	877	112	106	1.188	1.192	117.198
101 Fontanella	1.337	1.007	1.336	211	1.036	77	142	1.327	1.338	137.386
102 Fonteno	272	265	271	32	197	42	41	264	272	26.366
103 Foppolo	98	97	98	53	23	18	25	96	98	6.149
104 Foresto Sparso	1.033	1.027	1.034	114	738	180	217	998	1.036	108.094
105 Fornovo San Giovanni	965	893	969	109	782	67	113	964	969	98.113
106 Fuijano Valle Imagna	110	109	108	12	63	17	33	99	110	10.232
107 Gandellino	457	455	457	74	254	71	139	438	457	38.446
108 Gandino	2.191	2.183	2.188	135	1.622	292	449	2.163	2.196	234.405
109 Gandosso	484	484	484	60	375	55	68	479	484	48.222
110 Gaverina Terme	373	368	375	22	278	60	83	364	378	33.890
111 Gazzaniga	1.987	1.979	1.980	353	1.361	191	314	1.965	1.989	189.463
112 Gerosa	158	155	162	10	84	55	53	145	162	14.554
113 Ghisalba	1.596	1.587	1.596	259	1.292	63	100	1.593	1.597	168.653
114 Goriago	1.672	1.664	1.669	251	1.338	86	140	1.656	1.672	164.272
115 Gorle	1.904	1.900	1.903	447	1.428	44	106	1.902	1.904	226.845
116 Gorno	744	735	736	57	471	106	195	706	744	67.974
117 Grassobbio	1.917	1.898	1.921	226	1.642	71	100	1.917	1.922	194.018
118 Gromo	501	494	497	127	274	79	107	483	501	47.398
119 Grone	286	284	286	24	215	59	76	276	286	28.805
120 Grumello del Monte	2.206	2.187	2.201	569	1.551	95	188	2.191	2.206	237.290
121 Isola di Fondra	86	86	85	6	43	16	34	80	86	6.770
122 Isso	207	175	206	24	170	20	17	204	207	23.601
123 Lallio	1.477	1.473	1.478	253	1.206	34	59	1.478	1.478	138.402
124 Lefte	1.893	1.890	1.901	268	1.425	153	261	1.881	1.908	211.890
125 Lenna	313	313	313	54	225	23	68	308	313	27.818
126 Levate	1.204	1.201	1.203	138	994	70	76	1.201	1.204	117.273
127 Locatello	298	298	285	46	132	58	99	283	304	27.775
128 Lovere	2.300	2.298	2.299	387	1.707	173	194	2.283	2.300	215.261
129 Lurano	752	748	749	35	687	22	55	750	752	83.840
130 Luzzana	277	276	278	31	224	25	69	276	278	31.577
131 Madone	1.142	1.122	1.140	286	809	60	87	1.137	1.142	113.887

**Tavola 2.14 segue - Abitazioni occupate da persone residenti per tipologia di servizi presenti, superficie e comune**

CODICI COMUNI	Abitazioni fornite di							Abitazioni occupate da persone residenti		
	Acqua potabile		Impianto di riscaldamento				Acqua calda	Numero	Superficie (mq)	
	Totale	Di cui da acquedotto	Totale	Di cui con impianto centralizzato ad uso di più abitazioni	Di cui con impianto fisso autonomo ad uso esclusivo dell'abitazione	Di cui con apparecchi singoli fissi che riscaldano tutta o la maggior parte dell'abitazione				Di cui con apparecchi singoli fissi che riscaldano solo alcune parti dell'abitazione
132 Mapello	2.074	2.067	2.070	313	1.661	96	204	2.063	2.074	207.795
133 Martinengo	2.995	2.909	2.997	620	2.281	109	176	2.985	3.002	308.539
134 Mezzoldo	117	117	116	20	50	33	51	113	117	8.776
135 Misano di Gera d'Adda	990	946	987	56	882	70	86	988	990	98.585
136 Moio de' Calvi	88	86	88	4	67	16	23	85	88	9.413
137 Monasterolo del Castello	376	362	374	47	281	40	61	373	376	35.227
139 Montello	865	859	863	105	721	32	65	856	865	83.145
140 Morengo	836	825	833	81	716	42	72	836	836	85.179
141 Mornico al Serio	896	882	893	109	747	53	84	889	896	99.037
142 Mozzanica	1.389	1.367	1.389	119	1.181	107	172	1.386	1.389	137.827
143 Mozzo	2.515	2.511	2.514	619	1.835	67	186	2.510	2.515	277.791
144 Nembro	4.237	4.224	4.223	452	3.189	428	623	4.208	4.238	400.166
145 Olmo al Brembo	239	238	238	32	159	61	76	238	239	20.842
146 Oltre il Colle	476	472	473	158	157	81	165	445	476	39.132
147 Oltressenda Alta	81	81	81	16	33	27	20	74	81	6.591
148 Oneta	306	301	305	60	125	56	111	283	307	27.694
149 Onore	322	320	323	22	277	44	50	318	324	30.444
150 Orio al Serio	569	568	568	92	466	11	22	567	569	51.641
151 Ornica	83	82	83	3	40	31	19	82	83	6.934
152 Osio Sopra	1.498	1.464	1.497	142	1.269	88	140	1.491	1.499	146.008
153 Osio Sotto	3.967	3.949	3.965	724	3.069	138	207	3.958	3.968	370.440
154 Pagazzano	651	641	653	109	514	25	50	652	656	66.438
155 Paladina	1.270	1.270	1.269	164	1.003	90	155	1.258	1.270	127.234
156 Palazzago	1.340	1.337	1.327	136	1.023	164	267	1.314	1.340	144.906
157 Palosco	1.709	1.698	1.710	262	1.407	69	109	1.701	1.712	175.718
158 Parre	1.053	1.051	1.049	69	799	129	190	1.048	1.054	98.582
159 Parzanica	177	174	176	13	115	23	46	162	177	14.469
160 Pedrengo	1.881	1.875	1.880	135	1.718	65	118	1.880	1.881	188.311
161 Peia	665	662	667	26	524	64	140	652	667	70.568
162 Pianico	551	550	551	32	469	37	80	545	551	54.340
163 Piaro	368	366	367	18	317	36	66	367	368	33.990
164 Piazza Brembana	502	502	499	85	385	35	97	495	502	43.837
165 Piazzatorre	219	219	218	55	126	53	35	217	219	18.788
166 Piazzolo	48	48	47	4	25	14	24	37	48	4.312
167 Pognano	450	446	450	41	382	28	46	448	450	45.673
168 Ponte Nossa	865	865	864	113	675	62	80	862	866	75.990
169 Ponteranica	2.634	2.633	2.631	537	1.917	158	295	2.622	2.634	277.854
170 Ponte San Pietro	3.768	3.757	3.766	1.291	2.279	187	189	3.761	3.768	356.144
171 Pontida	1.096	1.095	1.091	158	851	75	156	1.079	1.097	108.536
172 Pontirolo Nuovo	1.617	1.590	1.607	134	1.330	127	202	1.618	1.620	155.842
173 Pradalunga	1.579	1.569	1.584	136	1.258	175	268	1.579	1.585	160.135
174 Predore	735	722	732	159	530	54	73	729	737	71.744
175 Premolo	427	427	427	33	310	75	123	416	427	40.842
176 Presezzo	1.651	1.645	1.650	401	1.210	60	107	1.647	1.651	169.790
177 Pumenengo	536	466	536	118	371	38	54	534	536	53.127
178 Ranica	2.194	2.191	2.194	403	1.674	103	203	2.187	2.195	241.681
179 Ranzanico	486	483	486	46	384	56	70	478	486	47.693
180 Riva di Solto	373	357	372	32	309	20	45	363	373	36.608
182 Rogno	1.293	1.290	1.288	227	946	153	199	1.275	1.293	127.050
183 Romano di Lombardia	5.843	5.605	5.850	1.045	4.506	287	393	5.831	5.853	541.707
184 Roncobello	215	213	214	46	118	49	73	208	215	18.969
185 Roncola	258	256	246	42	161	37	55	248	258	23.141
186 Rota d'Imagna	376	375	374	36	203	44	123	369	376	35.864
187 Rovetta	1.356	1.356	1.353	97	1.161	150	208	1.341	1.356	128.498
188 San Giovanni Bianco	1.920	1.895	1.913	132	1.425	194	502	1.859	1.929	171.709
189 San Paolo d'Argon	1.611	1.600	1.610	212	1.316	84	153	1.597	1.612	163.874
190 San Pellegrino Terme	2.011	1.993	2.008	268	1.502	201	318	1.968	2.012	180.319
191 Santa Brigida	272	271	271	32	164	55	85	262	272	21.566
192 Sant'Omobono Imagna	1.217	1.205	1.214	210	758	247	267	1.172	1.220	120.976
193 Sarnico	2.400	2.391	2.398	780	1.505	114	163	2.377	2.400	244.410
194 Scanzorosciate	3.114	3.111	3.113	356	2.528	208	370	3.098	3.114	333.652
195 Schilpario	535	532	533	72	293	150	180	477	536	52.695
196 Sedrino	903	901	905	90	666	118	197	882	905	88.663
197 Selvino	761	760	758	203	458	117	169	747	761	68.736

**Tavola 2.14 segue - Abitazioni occupate da persone residenti per tipologia di servizi presenti, superficie e comune**

CODICI COMUNI	Abitazioni fornite di							Abitazioni occupate da persone residenti		
	Acqua potabile		Impianto di riscaldamento					Acqua calda	Numero	Superficie (mq)
	Totale	Di cui da acquedotto	Totale	Di cui con impianto centralizzato ad uso di più abitazioni	Di cui con impianto fisso autonomo ad uso esclusivo dell'abitazione	Di cui con apparecchi singoli fissi che riscaldano tutta o la maggior parte dell'abitazione	Di cui con apparecchi singoli fissi che riscaldano solo alcune parti dell'abitazione			
198 Seriate	7.982	7.969	7.964	1.415	6.221	303	493	7.962	7.982	760.307
199 Serina	875	871	872	163	486	147	256	843	875	77.205
200 Solto Collina	652	648	653	61	551	40	91	643	653	66.131
201 Songavazzo	260	259	261	16	213	37	57	259	263	23.846
202 Sorisole	2.950	2.941	2.943	453	2.207	218	427	2.911	2.953	289.140
203 Sotto il Monte Giovanni XXIII	1.180	1.177	1.175	91	1.001	76	147	1.175	1.180	125.914
204 Sovere	1.827	1.807	1.827	223	1.392	195	262	1.809	1.829	183.577
205 Spinone al Lago	335	332	334	45	270	23	33	334	335	34.978
206 Spirano	1.585	1.570	1.588	184	1.307	74	133	1.588	1.590	158.059
207 Stezzano	3.838	3.793	3.838	854	2.860	126	183	3.833	3.838	362.625
208 Strozza	350	348	350	33	255	64	82	346	352	35.383
209 Suisio	1.189	1.187	1.190	214	919	64	78	1.182	1.190	120.739
210 Taleggio	266	262	264	35	129	62	89	252	266	24.828
211 Tavernola Bergamasca	875	872	874	207	534	82	142	857	878	87.988
212 Telgate	1.627	1.613	1.627	401	1.149	91	100	1.619	1.629	168.562
213 Terno d'Isola	1.878	1.865	1.877	219	1.584	121	107	1.872	1.879	175.400
214 Torre Boldone	3.018	3.017	3.011	1.029	1.879	102	165	3.010	3.018	290.644
216 Torre de' Roveri	740	739	738	56	637	44	104	727	740	82.140
217 Torre Pallavicina	386	345	386	32	276	59	66	379	386	39.104
218 Trescore Balneario	3.127	3.104	3.125	726	2.254	173	322	3.102	3.128	314.550
219 Treviglio	10.464	10.383	10.441	3.158	6.563	535	644	10.414	10.467	920.798
220 Treviolo	3.264	3.253	3.263	426	2.666	138	242	3.248	3.264	313.866
221 Ubiale Clanezzo	489	486	487	47	352	77	107	480	489	45.813
222 Urgnano	3.107	3.079	3.102	455	2.465	172	236	3.097	3.108	311.379
223 Valbondione	503	503	503	96	292	73	164	486	503	43.417
224 Valbrembo	1.286	1.285	1.285	200	1.056	59	111	1.282	1.286	129.669
225 Valgoglio	240	238	242	38	110	68	91	237	243	21.219
226 Valleve	74	73	73	20	36	11	37	69	74	5.619
227 Valnegrà	108	108	109	12	68	15	32	105	109	10.459
228 Valsecca	160	160	157	25	79	37	71	151	160	15.825
229 Valtorta	138	137	138	14	41	28	80	103	138	11.070
230 Veduggio	119	119	119	1	65	16	64	110	119	10.594
232 Verdellino	2.380	2.374	2.377	515	1.799	76	131	2.378	2.380	231.949
233 Verdello	2.417	2.410	2.411	333	1.950	94	166	2.407	2.417	234.471
234 Vertova	1.834	1.814	1.833	188	1.385	176	285	1.813	1.843	187.294
235 Viadanica	394	393	390	30	282	65	69	391	395	40.739
236 Vignano San Martino	384	382	383	49	301	41	89	378	385	40.132
237 Vigolo	260	254	259	17	123	70	96	245	265	25.362
238 Villa d'Adda	1.439	1.430	1.438	139	1.196	115	178	1.436	1.440	146.611
239 Villa d'Almè	2.394	2.390	2.388	310	1.872	163	331	2.381	2.394	235.230
240 Villa di Serio	2.169	2.167	2.168	236	1.785	123	209	2.162	2.172	209.439
241 Villa d'Ogna	699	690	698	70	556	63	123	690	699	65.006
242 Villongo	2.387	2.378	2.388	626	1.657	221	173	2.365	2.389	250.038
243 Vilminore di Scalve	640	636	640	76	423	144	231	598	641	57.764
244 Zandobbio	855	851	851	123	637	67	152	847	856	84.992
245 Zanica	2.587	2.568	2.585	363	2.094	137	190	2.581	2.587	247.059
246 Zogno	3.412	3.389	3.406	507	2.363	375	720	3.299	3.421	324.462
247 Costa Serina	368	367	365	85	217	49	97	351	368	33.953
248 Algua	285	284	286	53	204	1	96	283	286	26.910
249 Cornalba	138	138	138	23	75	34	35	128	138	11.964
250 Medolago	734	732	734	119	603	17	59	733	734	75.877
251 Solza	519	518	518	95	385	31	49	517	519	50.459
<b>Totale</b>	<b>373.452</b>	<b>369.990</b>	<b>372.975</b>	<b>75.422</b>	<b>269.621</b>	<b>24.878</b>	<b>38.513</b>	<b>370.449</b>	<b>373.780</b>	<b>36.713.431</b>



## Capitolo 3 - Dati per località abitate

**Tavola 3.1 - Popolazione residente e famiglie per tipo di località abitata, sesso e comune**

CODICI COMUNI	Località abitate					
	Centri abitati			Nuclei abitati		
	Numero	Popolazione residente		Famiglie	Numero	Popolazione residente
		Totale	Di cui maschi			Totale
001 Adrara San Martino	1	1.414	720	552	7	270
002 Adrara San Rocco	1	768	398	303	-	-
003 Albano Sant'Alessandro	2	6.462	3.183	2.380	2	133
004 Albino	5	15.676	7.614	6.072	5	689
005 Almè	1	5.740	2.835	2.113	-	-
006 Almenno San Bartolomeo	8	4.244	2.088	1.609	14	408
007 Almenno San Salvatore	1	5.627	2.689	2.010	3	96
008 Alzano Lombardo	3	11.791	5.708	4.741	3	250
009 Ambivere	2	2.239	1.125	818	-	-
010 Antegnate	1	2.185	1.060	836	-	-
011 Arcene	1	4.156	2.040	1.517	2	68
012 Ardesio	4	2.914	1.453	1.102	11	753
013 Arzago d'Adda	1	2.142	1.076	820	1	25
014 Averara	1	166	82	88	2	36
015 Aviatico	3	469	241	226	1	4
016 Azzano San Paolo	3	6.627	3.282	2.479	-	-
017 Azzone	3	488	255	200	-	-
018 Bagnatica	2	3.512	1.748	1.272	2	51
019 Barbata	1	485	247	175	-	-
020 Bariano	1	3.911	1.988	1.420	1	25
021 Barzana	1	1.376	672	506	1	104
022 Bedulita	2	212	104	76	6	450
023 Berbenno	2	1.805	892	658	10	539
024 Bergamo	3	109.742	51.040	47.636	-	-
025 Berzo San Fermo	1	1.039	527	395	-	-
026 Bianzano	1	445	209	173	-	-
027 Bello	1	72	34	30	1	7
028 Bolgare	1	3.839	1.912	1.350	2	86
029 Boltiere	3	4.038	2.015	1.585	1	50
030 Bonate Sopra	4	6.203	3.055	2.314	1	13
031 Bonate Sotto	2	5.180	2.619	1.946	3	106
032 Borgo di Terzo	1	870	437	345	-	-
033 Bossico	1	988	479	353	-	-
034 Bottanuco	1	4.510	2.252	1.648	2	46
035 Bracca	2	160	83	61	12	532
036 Branzi	1	643	320	283	2	100
037 Brembate	3	7.121	3.500	2.753	1	13
038 Brembate di Sopra	1	6.631	3.288	2.314	-	-
039 Brembilla	5	3.530	1.798	1.299	12	648
040 Brignano Gera d'Adda	1	4.764	2.319	1.788	-	-
041 Brumano	1	71	35	37	-	-
042 Brusaporto	3	4.084	2.040	1.433	-	-
043 Calcinate	4	4.257	2.161	1.520	1	24
044 Calcio	1	4.272	2.100	1.587	6	231
046 Calusco d'Adda	1	7.972	4.022	2.973	-	-
047 Calvenzano	1	3.298	1.613	1.289	1	34
048 Camerata Cornello	1	424	213	172	5	114
049 Canonica d'Adda	2	3.615	1.757	1.448	2	27
050 Capizzone	2	1.001	495	380	5	193
051 Capriate San Gervasio	1	7.243	3.507	2.825	-	-
052 Caprino Bergamasco	1	2.200	1.094	836	5	623
053 Caravaggio	3	13.634	6.581	5.374	5	120
055 Carobbio degli Angeli	1	3.015	1.547	1.118	1	27
056 Carona	1	373	172	190	1	-
057 Carvico	1	4.099	1.998	1.560	-	-
058 Casazza	1	3.454	1.706	1.247	-	-
059 Casirate d'Adda	2	3.073	1.510	1.209	4	119
060 Casnigo	2	3.209	1.599	1.240	1	20
061 Cassiglio	1	100	48	43	-	-
062 Castelli Calepio	1	8.769	4.364	3.317	-	-
063 Castelli Rozzone	1	2.530	1.242	933	-	-
064 Castione della Presolana	1	3.110	1.561	1.216	5	105
065 Castro	1	1.376	660	587	-	-

**Tavola 3.1 segue - Popolazione residente e famiglie per tipo di località abitata, sesso e comune**

CODICI COMUNI	Località abitate					
	Centri abitati			Nuclei abitati		
	Numero	Popolazione residente		Famiglie	Numero	Popolazione residente
		Totale	Di cui maschi			Totale
066 Cavemago	2	1.624	822	604	-	-
067 Cazzano Sant'Andrea	1	1.361	707	498	1	15
068 Cenate Sopra	2	1.727	852	633	5	146
069 Cenate Sotto	3	2.425	1.203	874	3	66
070 Cene	1	3.550	1.723	1.372	-	-
071 Cerete	3	1.311	642	534	2	20
072 Chignolo d'Isola	1	2.474	1.241	925	2	179
073 Chiuduno	3	4.715	2.302	1.728	5	114
074 Cisano Bergamasco	6	5.185	2.566	1.958	3	136
075 Ciserano	1	4.925	2.513	1.818	-	-
076 Cividate al Piano	1	4.683	2.333	1.701	3	80
077 Clusone	3	7.814	3.754	3.166	4	148
078 Colere	3	938	478	339	5	184
079 Cologno al Serio	1	8.971	4.519	3.224	6	253
080 Colzate	2	1.603	777	643	1	44
081 Comun Nuovo	1	2.803	1.420	1.004	1	40
082 Corna Imagna	2	762	392	278	2	152
083 Cortenuova	2	1.448	738	533	2	145
084 Costa di Mezzate	2	2.579	1.319	962	1	70
085 Costa Valle Imagna	1	524	261	228	1	74
086 Costa Volpino	1	8.005	3.870	3.141	3	299
087 Covo	1	2.815	1.373	1.056	5	140
088 Credaro	3	2.030	1.018	787	1	141
089 Curno	1	7.193	3.473	2.819	-	-
090 Cusio	1	313	173	136	-	-
091 Dalmine	1	21.459	10.617	8.173	-	-
092 Dossena	1	560	279	216	9	428
093 Endine Gaiano	3	2.718	1.336	1.098	4	196
094 Entratico	1	1.352	679	497	-	-
096 Fara Gera d'Adda	2	6.484	3.210	2.474	2	109
097 Fara Olivana con Sola	2	1.117	583	383	-	-
098 Filago	2	2.609	1.278	940	-	-
099 Fino del Monte	1	1.108	556	432	-	-
100 Fiorano al Serio	1	2.870	1.374	1.180	-	-
101 Fontanella	1	3.303	1.604	1.235	5	110
102 Fonteno	1	532	265	214	-	-
103 Foppolo	1	197	96	90	2	11
104 Foresto Sparso	1	2.763	1.378	1.018	1	53
105 Forno San Giovanni	1	2.402	1.210	871	3	155
106 Fuipiano Valle Imagna	1	205	95	97	1	25
107 Gandellino	2	767	389	319	5	294
108 Gandino	1	5.628	2.725	2.189	-	-
109 Gandosso	2	1.078	538	388	4	207
110 Gaverina Terme	3	875	446	378	-	-
111 Gazzaniga	2	4.202	1.970	1.703	3	618
112 Gerosa	1	262	127	108	7	110
113 Ghisalba	1	4.480	2.246	1.552	2	42
114 Gorlago	1	4.472	2.213	1.668	1	31
115 Gorle	1	5.063	2.473	1.915	-	-
116 Gorno	4	1.300	643	549	8	331
117 Grassobbio	2	5.350	2.710	1.918	1	28
118 Gromo	2	1.109	556	466	2	93
119 Grone	2	524	265	201	3	129
120 Grumello del Monte	2	6.002	2.891	2.092	1	44
121 Isola di Fondra	2	168	82	76	2	9
122 Isso	2	546	267	178	-	-
123 Lallio	1	3.832	1.890	1.478	-	-
124 Leffe	1	4.736	2.331	1.843	2	42
125 Lenna	1	546	260	246	4	140
126 Levate	2	3.027	1.516	1.117	2	164
127 Locatello	1	686	343	285	1	51
128 Lovere	1	5.411	2.491	2.295	-	-
129 Lurano	1	2.001	1.005	727	2	45
130 Luzzana	2	657	325	257	-	-
131 Madone	1	3.170	1.596	1.142	-	-
132 Mapello	6	5.401	2.678	2.003	1	62
133 Martinengo	2	7.963	4.020	2.821	5	167
134 Mezzoldo	1	166	75	94	4	45

**Tavola 3.1 segue - Popolazione residente e famiglie per tipo di località abitata, sesso e comune**

CODICI COMUNI	Località abitate					
	Centri abitati			Nuclei abitati		
	Numero	Popolazione residente		Famiglie	Numero	Popolazione residente
		Totale	Di cui maschi			Totale
135 Misano di Gera d'Adda	1	2.501	1.269	955	3	69
136 Moio de' Calvi	1	189	99	86	-	-
137 Monasterolo del Castello	3	854	403	340	1	24
139 Montello	1	2.373	1.212	883	-	-
140 Morengo	1	2.138	1.041	800	-	-
141 Mornico al Serio	1	2.457	1.246	857	1	40
142 Mozzanica	1	3.813	1.882	1.358	1	48
143 Mozzo	1	6.876	3.383	2.520	-	-
144 Nembro	3	10.501	5.148	4.038	4	307
145 Olmo al Brembo	1	423	210	190	2	111
146 Oltre il Colle	4	1.067	518	443	3	27
147 Oltressenda Alta	2	174	89	72	-	-
148 Oneta	4	613	324	267	2	32
149 Onore	2	665	324	298	2	31
150 Orio al Serio	3	1.465	733	569	-	-
151 Ornica	1	209	103	82	-	-
152 Osio Sopra	1	3.930	1.942	1.454	3	55
153 Osio Sotto	4	10.549	5.221	3.948	-	-
154 Pagazzano	1	1.745	894	623	1	38
155 Paladina	1	3.301	1.609	1.274	1	18
156 Palazzago	3	3.073	1.571	1.150	7	391
157 Palosco	1	4.506	2.231	1.544	3	177
158 Parre	3	2.637	1.302	1.028	-	-
159 Parzanica	1	229	124	100	3	49
160 Pedrengo	3	5.153	2.618	1.882	-	-
161 Peia	1	1.761	900	670	-	-
162 Pianico	2	1.289	639	518	-	-
163 Piario	1	918	452	368	-	-
164 Piazza Brembana	1	1.165	583	494	1	17
165 Piazzatorre	1	477	236	219	-	-
166 Piazzolo	1	99	52	48	-	-
167 Pognano	2	1.164	587	426	-	-
168 Ponte Nossa	1	2.039	980	883	-	-
169 Ponteranica	2	6.632	3.263	2.523	1	61
170 Ponte San Pietro	2	9.483	4.559	3.742	2	126
171 Pontida	2	2.668	1.342	1.007	5	144
172 Pontirolo Nuovo	2	3.923	1.932	1.512	2	76
173 Pradalunga	1	4.134	2.011	1.567	-	-
174 Predore	1	1.776	844	737	-	-
175 Premolo	1	1.002	507	415	1	17
176 Presezzo	1	4.528	2.231	1.662	-	-
177 Pumenengo	2	1.148	581	417	6	216
178 Ranica	1	5.741	2.809	2.172	1	36
179 Ranzanico	3	1.029	494	464	1	10
180 Riva di Solto	1	750	383	337	1	29
182 Rogno	4	3.266	1.584	1.288	1	36
183 Romano di Lombardia	2	14.820	7.293	5.605	11	343
184 Roncobello	4	459	212	194	-	-
185 Roncola	2	487	249	200	4	91
186 Rota d'Imagna	1	778	382	344	2	47
187 Rovetta	2	3.330	1.665	1.341	1	17
188 San Giovanni Bianco	9	4.172	2.098	1.595	16	568
189 San Paolo d'Argon	2	4.298	2.145	1.547	1	33
190 San Pellegrino Terme	3	4.380	2.132	1.767	9	403
191 Santa Brigida	1	549	270	230	3	81
192 Sant'Omobono Imagna	2	2.477	1.245	952	15	630
193 Sarnico	2	5.636	2.634	2.379	2	110
194 Scanzorosciate	3	8.263	4.061	2.966	5	183
195 Schilpario	2	1.193	582	482	2	99
196 Sedrina	2	1.950	952	749	7	430
197 Selvino	1	2.000	1.013	755	-	-
198 Seriate	2	20.242	9.874	7.987	1	33
199 Serina	4	2.055	1.045	821	2	103
200 Solto Collina	3	1.170	560	510	2	279
201 Songavazzo	1	598	294	256	-	-
202 Sorisole	2	7.878	3.947	2.803	8	259
203 Sotto il Monte Giovanni XXIII	3	3.126	1.574	1.123	2	127
204 Sovere	2	4.675	2.284	1.742	2	82

**Tavola 3.1 segue - Popolazione residente e famiglie per tipo di località abitata, sesso e comune**

CODICI COMUNI	Località abitate					
	Centri abitati			Nuclei abitati		
	Numero	Popolazione residente		Famiglie	Numero	Popolazione residente
		Totale	Di cui maschi			Totale
205 Spinone al Lago	1	739	367	302	-	-
206 Spirano	1	4.297	2.145	1.560	-	-
207 Stezzano	1	10.027	4.951	3.779	1	55
208 Strozza	1	654	327	246	3	263
209 Suisio	1	3.258	1.615	1.174	-	-
210 Taleggio	4	501	237	230	5	62
211 Tavernola Bergamasca	2	2.062	1.031	800	3	175
212 Telgate	1	3.937	2.029	1.563	2	35
213 Terno d'Isola	1	4.887	2.436	1.840	-	-
214 Torre Boldone	2	7.674	3.705	2.990	1	69
216 Torre de' Roveri	1	1.836	925	670	1	40
217 Torre Pallavicina	3	900	432	326	1	31
218 Trescore Balneario	4	7.614	3.732	2.904	4	218
219 Treviglio	4	24.690	11.855	10.123	7	393
220 Treviolo	2	8.412	4.170	3.199	2	84
221 Ubiale Clanezzo	2	1.059	546	416	3	204
222 Urgnano	3	7.767	3.903	2.906	5	253
223 Valbondione	3	1.079	556	457	4	71
224 Valbrembo	4	3.340	1.623	1.204	3	178
225 Valgoglio	2	536	270	209	1	70
226 Valleve	1	129	61	61	3	26
227 Valnegrà	1	230	122	109	-	-
228 Valsecca	1	313	156	120	2	52
229 Valtorta	1	117	54	47	5	212
230 Veduggio	1	190	100	85	3	65
232 Verdellino	1	6.693	3.499	2.393	-	-
233 Verdello	2	6.363	3.195	2.404	1	24
234 Vertova	1	4.549	2.176	1.785	1	41
235 Viadanica	1	598	293	236	5	430
236 Vigano San Martino	2	974	476	379	-	-
237 Vigolo	1	541	270	216	1	18
238 Villa d'Adda	1	3.892	1.819	1.329	4	202
239 Villa d'Almè	2	6.308	3.134	2.285	5	293
240 Villa di Serio	3	5.780	2.879	2.154	-	-
241 Villa d'Ogna	2	1.744	861	707	-	-
242 Villongo	1	6.316	3.175	2.398	-	-
243 Vilminore di Scalve	8	1.485	719	616	1	18
244 Zandobbio	2	2.148	1.078	816	2	80
245 Zanica	3	6.590	3.301	2.448	4	102
246 Zogno	6	7.987	3.808	3.010	23	684
247 Costa Serina	4	746	375	299	6	107
248 Algua	5	621	315	254	2	61
249 Cornalba	1	236	115	113	1	51
250 Medolago	1	1.991	983	711	-	-
251 Solza	1	1.429	693	519	-	-
<b>Totale</b>	<b>466</b>	<b>924.450</b>	<b>453.000</b>	<b>357.637</b>	<b>562</b>	<b>24.094</b>

**Tavola 3.1 segue - Popolazione residente e famiglie per tipo di località abitata, sesso e comune**

CODICI COMUNI	Località abitate				
	Nuclei abitati		Case sparse		
	Popolazione residente		Popolazione residente		Famiglie
	Di cui maschi	Famiglie	Totale	Di cui maschi	
001 Adrara San Martino	147	103	224	108	85
002 Adrara San Rocco	-	-	36	20	15
003 Albano Sant'Alessandro	65	50	161	87	57
004 Albino	365	274	29	17	16
005 Almè	-	-	-	-	-
006 Almenno San Bartolomeo	209	167	264	134	100
007 Almenno San Salvatore	48	34	65	31	28
008 Alzano Lombardo	129	92	27	11	12
009 Ambivere	-	-	11	5	3
010 Antegnate	-	-	183	93	59
011 Arcene	36	24	123	62	44
012 Ardesio	396	277	35	18	15
013 Arzago d'Adda	11	11	118	64	42
014 Averara	19	20	-	-	-
015 Aviatico	2	3	15	9	8
016 Azzano San Paolo	-	-	142	70	52
017 Azzone	-	-	2	1	1
018 Bagnatica	31	18	65	35	23
019 Barbata	-	-	122	69	43
020 Bariano	9	10	41	24	14
021 Barzana	54	33	82	42	32
022 Bedulita	230	169	48	27	21
023 Berbenno	265	204	24	12	10
024 Bergamo	-	-	3.401	1.667	1.234
025 Berzo San Fermo	-	-	103	53	37
026 Bianzano	-	-	76	36	30
027 Bello	4	3	15	9	6
028 Bolgare	46	30	275	140	79
029 Boltiere	27	16	93	49	35
030 Bonate Sopra	8	5	22	11	7
031 Bonate Sotto	57	37	143	83	44
032 Borgo di Terzo	-	-	63	32	21
033 Bossico	-	-	9	5	2
034 Bottanuco	22	12	11	6	4
035 Bracca	262	221	63	32	30
036 Branzi	53	40	18	9	7
037 Brembate	5	5	46	25	17
038 Brembate di Sopra	-	-	110	61	34
039 Brembilla	328	220	96	49	39
040 Brignano Gera d'Adda	-	-	9	6	2
041 Brumano	-	-	15	11	7
042 Brusaporto	-	-	84	41	29
043 Calcinate	12	8	384	204	122
044 Calcio	116	77	296	144	100
046 Calusco d'Adda	-	-	80	37	29
047 Calvenzano	16	11	115	65	37
048 Camerata Cornello	54	45	56	33	25
049 Canonica d'Adda	15	15	43	26	15
050 Capizzone	93	72	-	-	-
051 Capriate San Gervasio	-	-	9	6	3
052 Caprino Bergamasco	318	238	-	-	-
053 Caravaggio	65	43	355	171	132
055 Carobbio degli Angeli	16	9	275	147	90
056 Carona	-	-	10	4	4
057 Carvico	-	-	42	18	13
058 Casazza	-	-	24	11	8
059 Casirate d'Adda	67	46	167	86	47
060 Casnigo	11	10	224	119	92
061 Cassiglio	-	-	7	5	4
062 Castelli Calepio	-	-	167	80	55
063 Castel Rozzone	-	-	15	9	5
064 Castione della Presolana	53	38	76	38	28
065 Castro	-	-	40	19	16
066 Cavernago	-	-	43	23	16
067 Cazzano Sant'Andrea	6	5	26	10	10
068 Cenate Sopra	77	46	209	109	73
069 Cenate Sotto	33	26	179	87	61
070 Cene	-	-	381	213	156

**Tavola 3.1 segue - Popolazione residente e famiglie per tipo di località abitata, sesso e comune**

CODICI COMUNI	Località abitate				
	Nuclei abitati		Case sparse		
	Popolazione residente		Popolazione residente		Famiglie
	Di cui maschi	Famiglie	Totale	Di cui maschi	
071 Cerete	9	10	47	25	22
072 Chignolo d'Isola	92	64	49	26	16
073 Chiuduno	63	42	222	116	80
074 Cisano Bergamasco	76	51	284	132	96
075 Ciserano	-	-	-	-	-
076 Cividate al Piano	42	25	106	54	34
077 Clusone	75	56	297	155	118
078 Colere	89	66	21	10	6
079 Cologno al Serio	130	81	218	121	73
080 Colzate	24	18	15	12	8
081 Comun Nuovo	21	13	65	37	21
082 Corna Imagna	79	49	9	5	4
083 Cortenuova	78	48	74	39	22
084 Costa di Mezzate	36	28	98	53	35
085 Costa Valle Imagna	34	33	22	13	10
086 Costa Volpino	154	122	156	79	60
087 Covo	70	48	199	96	62
088 Credaro	71	52	126	64	44
089 Curno	-	-	-	-	-
090 Cusio	-	-	-	-	-
091 Dalmine	-	-	-	-	-
092 Dossena	224	159	27	16	13
093 Endine Gaiano	98	86	186	97	78
094 Entratico	-	-	100	51	41
096 Fara Gera d'Adda	57	40	155	87	58
097 Fara Olivana con Sola	-	-	50	24	18
098 Filago	-	-	56	29	19
099 Fino del Monte	-	-	8	4	3
100 Fiorano al Serio	-	-	34	17	12
101 Fontanella	52	34	215	119	71
102 Fonteno	-	-	165	86	58
103 Foppolo	6	8	-	-	-
104 Foresto Sparso	26	20	31	17	12
105 Fornovo San Giovanni	78	54	150	75	49
106 Fuijano Valle Imagna	8	13	-	-	-
107 Gandellino	147	124	39	19	14
108 Gandino	-	-	21	9	10
109 Gandosso	105	84	39	17	12
110 Gaverina Terme	-	-	31	17	11
111 Gazzaniga	305	230	148	79	66
112 Gerosa	54	49	11	7	5
113 Ghisalba	23	14	104	56	36
114 Gorlago	15	10	104	54	33
115 Gorle	-	-	-	-	-
116 Gorno	167	143	147	76	59
117 Grassobbio	16	11	-	-	-
118 Gromo	50	33	23	13	9
119 Grone	69	55	77	37	33
120 Grumello del Monte	19	17	307	165	105
121 Isola di Fondra	4	6	7	3	4
122 Isso	-	-	84	45	29
123 Lallio	-	-	-	-	-
124 Leffe	21	15	162	91	68
125 Lenna	70	60	18	7	7
126 Levate	77	59	75	42	28
127 Locatello	26	17	3	2	2
128 Lovere	-	-	26	13	9
129 Lurano	26	15	47	26	13
130 Luzzana	-	-	62	30	21
131 Madone	-	-	11	6	4
132 Mapello	31	24	143	73	58
133 Martinengo	84	51	440	223	135
134 Mezzoldo	21	19	11	4	4
135 Misano di Gera d'Adda	30	26	20	11	9
136 Moio de' Calvi	-	-	6	4	2
137 Monasterolo del Castello	9	11	60	36	26
139 Montello	-	-	19	10	11
140 Morengo	-	-	110	57	39

**Tavola 3.1 segue - Popolazione residente e famiglie per tipo di località abitata, sesso e comune**

CODICI COMUNI	Località abitate				
	Nuclei abitati		Case sparse		
	Popolazione residente		Popolazione residente		Famiglie
	Di cui maschi	Famiglie	Totale	Di cui maschi	
141 Mornico al Serio	19	13	91	44	28
142 Mozzanica	25	13	60	30	20
143 Mozzo	-	-	19	9	9
144 Nembro	160	109	300	162	99
145 Olmo al Brembo	62	49	-	-	-
146 Oltre il Colle	15	12	48	28	22
147 Oltressenda Alta	-	-	20	12	10
148 Oneta	16	14	69	39	26
149 Onore	15	18	21	10	10
150 Orio al Serio	-	-	10	10	-
151 Ornica	-	-	1	1	1
152 Osio Sopra	30	21	92	44	28
153 Osio Sotto	-	-	81	44	29
154 Pagazzano	20	12	76	42	23
155 Paladina	10	7	-	-	-
156 Palazzago	193	150	146	78	51
157 Palosco	90	61	316	161	107
158 Parre	-	-	69	33	26
159 Parzanica	24	29	99	54	48
160 Pedrengo	-	-	13	7	4
161 Peia	-	-	-	-	-
162 Pianico	-	-	96	51	38
163 Piaro	-	-	-	-	-
164 Piazza Brembana	10	8	-	-	-
165 Piazzatorre	-	-	-	-	-
166 Piazzolo	-	-	-	-	-
167 Pognano	-	-	77	41	24
168 Ponte Nossia	-	-	7	2	3
169 Ponteranica	27	27	185	94	85
170 Ponte San Pietro	61	43	24	11	7
171 Pontida	68	57	122	63	44
172 Pontirolo Nuovo	45	34	242	128	79
173 Pradalunga	-	-	45	24	18
174 Predore	-	-	-	-	-
175 Premolo	8	8	10	5	5
176 Presezzo	-	-	1	1	1
177 Pumenengo	107	74	124	73	45
178 Ranica	18	14	43	19	17
179 Ranzanico	5	4	49	25	18
180 Riva di Solto	16	13	54	29	23
182 Rogno	21	12	2	2	2
183 Romano di Lombardia	177	118	471	244	163
184 Roncobello	-	-	36	15	21
185 Roncola	49	39	56	25	19
186 Rota d'Imagna	24	17	31	16	15
187 Rovetta	11	10	23	11	7
188 San Giovanni Bianco	288	228	256	121	109
189 San Paolo d'Argon	15	15	147	67	55
190 San Pellegrino Terme	201	155	197	103	91
191 Santa Brigida	40	40	5	4	2
192 Sant'Omobono Imagna	319	242	77	43	26
193 Sarnico	54	42	8	3	3
194 Scanzorosciate	95	63	268	139	97
195 Schilpario	54	50	10	5	4
196 Sedrino	212	158	-	-	-
197 Selvino	-	-	11	6	6
198 Seriate	18	12	45	22	17
199 Serina	48	37	35	22	17
200 Solto Collina	155	119	65	30	25
201 Songavazzo	-	-	18	7	9
202 Sorisole	131	94	166	80	57
203 Sotto il Monte Giovanni XXIII	67	43	52	26	18
204 Sovere	38	35	153	69	52
205 Spinone al Lago	-	-	86	40	33
206 Spirano	-	-	122	64	39
207 Stezzano	29	19	258	134	82
208 Strozza	137	100	15	8	6
209 Suisio	-	-	50	27	19

**Tavola 3.1 segue - Popolazione residente e famiglie per tipo di località abitata, sesso e comune**

CODICI COMUNI	Località abitate				
	Nuclei abitati		Case sparse		
	Popolazione residente		Popolazione residente		Famiglie
	Di cui maschi	Famiglie	Totale	Di cui maschi	
210 Taleggio	32	28	19	11	8
211 Tavernola Bergamasca	91	65	36	20	14
212 Telgate	21	17	218	114	82
213 Terno d'Isola	-	-	108	58	40
214 Torre Boldone	37	28	21	10	8
216 Torre de' Roveri	22	14	160	73	59
217 Torre Pallavicina	16	9	132	71	51
218 Trescore Balneario	111	87	471	254	181
219 Treviglio	208	136	653	338	246
220 Treviolo	42	28	122	65	46
221 Ubiale Clanezzo	110	70	9	5	3
222 Urganò	127	84	425	218	137
223 Valbondione	39	37	18	9	10
224 Valbrembo	96	61	69	32	22
225 Valgoglio	35	30	7	3	4
226 Valleve	15	10	3	1	3
227 Valnegrà	-	-	-	-	-
228 Valsecca	28	18	48	27	22
229 Valtorta	105	81	16	11	10
230 Veduggio	35	28	8	3	6
232 Verdellino	-	-	4	2	1
233 Verdello	13	10	114	61	37
234 Vertova	22	13	111	61	45
235 Viadanica	224	183	-	-	-
236 Vigano San Martino	-	-	15	7	7
237 Vigolo	9	7	102	53	43
238 Villa d'Adda	110	86	101	49	35
239 Villa d'Almè	149	110	16	6	7
240 Villa di Serio	-	-	57	32	20
241 Villa d'Ogna	-	-	-	-	-
242 Villongo	-	-	80	39	28
243 Vilminore di Scalve	8	8	44	23	21
244 Zandobbio	42	29	53	29	20
245 Zanica	55	37	371	189	111
246 Zogno	353	286	344	182	131
247 Costa Serina	50	45	61	32	24
248 Algua	34	26	8	5	7
249 Cornalba	29	29	-	-	-
250 Medolago	-	-	56	30	23
251 Solza	-	-	-	-	-
<b>Totale</b>	<b>12.336</b>	<b>9.198</b>	<b>24.585</b>	<b>12.649</b>	<b>8.944</b>



**Tavola 3.2 - Edifici ed abitazioni per tipo di località abitata e comune**

CODICI COMUNI	Località abitate					
	Centri abitati				Nuclei abitati	
	Edifici	Di cui utilizzati per abitazione	Abitazioni	Di cui occupate da persone residenti	Edifici	Di cui utilizzati per abitazione
001 Adrara San Martino	404	312	560	506	151	112
002 Adrara San Rocco	328	302	439	303	-	-
003 Albano Sant'Alessandro	923	827	2.409	2.367	29	26
004 Albino	3.049	2.724	6.959	6.061	283	229
005 Almè	734	662	2.248	2.110	-	-
006 Almenno San Bartolomeo	967	831	1.804	1.584	146	129
007 Almenno San Salvatore	1.058	958	2.225	2.010	24	23
008 Alzano Lombardo	1.816	1.620	5.295	4.721	79	73
009 Ambivere	434	393	859	813	-	-
010 Antegnate	509	453	930	836	-	-
011 Arcene	682	648	1.576	1.515	21	13
012 Ardesio	835	779	1.624	1.099	297	262
013 Arzago d'Adda	438	387	850	819	2	2
014 Averara	115	110	325	88	49	45
015 Aviatico	541	464	1.379	224	39	30
016 Azzano San Paolo	916	848	2.592	2.466	-	-
017 Azzone	228	203	349	200	-	-
018 Bagnatica	525	470	1.305	1.258	38	8
019 Barbata	142	114	175	174	-	-
020 Bariano	774	709	1.494	1.419	2	2
021 Barzana	298	259	571	506	16	16
022 Bedulita	81	71	130	75	211	196
023 Berbenno	625	576	1.101	658	287	260
024 Bergamo	9.182	7.914	52.846	47.234	-	-
025 Berzo San Fermo	280	265	426	395	-	-
026 Brianzano	194	181	284	173	-	-
027 Blello	45	35	68	30	11	11
028 Bolgare	633	553	1.387	1.336	13	12
029 Boltiere	559	522	1.717	1.584	13	13
030 Bonate Sopra	1.262	1.140	2.470	2.294	2	2
031 Bonate Sotto	716	660	2.078	1.944	21	19
032 Borgo di Terzo	221	185	370	340	-	-
033 Bossico	447	393	665	353	-	-
034 Bottanuco	837	732	1.773	1.645	18	10
035 Bracca	65	63	106	61	199	187
036 Branzi	345	308	1.328	283	45	42
037 Brembate	1.209	1.093	2.825	2.753	3	3
038 Brembate di Sopra	1.001	901	2.381	2.287	-	-
039 Brembilla	856	745	1.486	1.293	237	201
040 Brignano Gera d'Adda	882	775	1.825	1.786	-	-
041 Brumano	159	153	286	37	-	-
042 Brusaporto	569	530	1.472	1.428	-	-
043 Calcinate	593	520	1.572	1.515	2	2
044 Calcio	958	889	1.782	1.587	40	36
046 Calusco d'Adda	1.304	1.189	3.244	2.965	-	-
047 Calvenzano	595	472	1.317	1.284	9	9
048 Camerata Cornello	122	110	252	168	95	86
049 Canonica d'Adda	552	447	1.560	1.435	6	6
050 Capizzone	314	286	519	377	68	63
051 Capriate San Gervasio	1.098	988	3.030	2.803	-	-
052 Caprino Bergamasco	336	298	865	832	206	173
053 Caravaggio	2.451	2.146	5.684	5.360	23	18
055 Carobbio degli Angeli	594	520	1.196	1.103	9	8
056 Carona	249	231	1.040	190	18	17
057 Carvico	812	717	1.647	1.560	-	-
058 Casazza	826	696	1.531	1.212	-	-
059 Casirate d'Adda	537	473	1.305	1.207	18	17
060 Casnigo	844	744	1.329	1.220	8	8
061 Cassiglio	73	71	124	43	-	-
062 Castelli Calepio	1.766	1.502	3.486	3.317	-	-
063 Castel Rozzone	486	417	1.031	933	-	-
064 Castione della Presolana	2.432	2.227	6.544	1.216	80	65
065 Castro	185	175	678	586	-	-
066 Cavernago	229	206	653	603	-	-
067 Cazzano Sant'Andrea	365	310	566	497	4	4
068 Cenate Sopra	355	328	674	626	39	38
069 Cenate Sotto	461	417	941	870	19	19
070 Cene	710	649	1.465	1.359	-	-
071 Cerete	471	407	923	534	24	24

**Tavola 3.2 segue - Edifici ed abitazioni per tipo di località abitata e comune**

CODICI COMUNI	Località abitate					
	Centri abitati				Nuclei abitati	
	Edifici	Di cui utilizzati per abitazione	Abitazioni	Di cui occupate da persone residenti	Edifici	Di cui utilizzati per abitazione
072 Chignolo d'Isola	487	444	970	919	52	47
073 Chiuduno	747	650	1.756	1.728	29	23
074 Cisano Bergamasco	934	802	2.102	1.941	39	36
075 Ciserano	806	679	1.957	1.815	-	-
076 Cividate al Piano	946	892	1.794	1.701	20	19
077 Clusone	1.750	1.572	5.116	3.160	51	41
078 Colere	408	368	644	339	89	85
079 Cologno al Serio	1.468	1.390	3.335	3.208	83	48
080 Colzate	426	394	720	643	44	42
081 Comun Nuovo	392	360	1.106	1.004	8	7
082 Corna Imagna	271	244	520	278	65	57
083 Cortenuova	354	307	582	533	26	24
084 Costa di Mezzate	352	335	1.002	946	41	15
085 Costa Valle Imagna	297	288	627	227	41	37
086 Costa Volpino	1.627	1.475	3.551	3.129	145	131
087 Covo	603	514	1.109	1.052	14	14
088 Credaro	458	387	847	787	21	20
089 Curno	938	856	3.043	2.813	-	-
090 Cusio	194	183	453	136	-	-
091 Dalmine	3.058	2.768	8.582	8.124	-	-
092 Dossena	180	162	472	216	163	150
093 Endine Gaiano	877	757	1.343	1.098	122	101
094 Entratico	290	251	500	491	-	-
096 Fara Gera d'Adda	1.067	988	2.510	2.436	18	14
097 Fara Olivana con Sola	179	154	419	382	-	-
098 Filago	567	509	967	939	-	-
099 Fino del Monte	382	366	993	429	-	-
100 Fiorano al Serio	467	419	1.251	1.180	-	-
101 Fontanella	693	600	1.284	1.233	25	19
102 Fonteno	218	200	331	214	-	-
103 Foppolo	116	88	1.502	90	28	16
104 Foresto Sparso	734	646	1.078	1.005	19	15
105 Fornovo San Giovanni	449	403	937	871	52	35
106 Fuipliano Valle Imagna	257	253	568	97	37	36
107 Gandellino	283	270	796	319	160	150
108 Gandino	1.545	1.380	2.542	2.186	-	-
109 Gandosso	270	247	471	388	62	59
110 Gaverina Terme	305	261	526	367	-	-
111 Gazzaniga	881	771	1.901	1.693	102	95
112 Gerosa	152	146	254	108	86	81
113 Ghisalba	858	737	1.666	1.547	10	8
114 Gorlago	775	686	1.710	1.629	5	5
115 Gorle	588	485	1.988	1.904	-	-
116 Gorno	378	355	823	542	150	127
117 Grassobbio	766	744	1.988	1.911	8	8
118 Gromo	557	507	1.438	459	51	48
119 Grone	221	190	292	199	112	104
120 Grumello del Monte	1.048	900	2.189	2.084	19	19
121 Isola di Fondra	174	140	433	76	22	20
122 Isso	90	89	184	178	-	-
123 Lallio	537	460	1.570	1.478	-	-
124 Leffe	1.128	979	2.082	1.826	67	61
125 Lenna	256	212	518	246	137	114
126 Levate	450	410	1.197	1.117	29	28
127 Locatello	362	332	724	285	21	19
128 Lovere	906	818	2.750	2.291	-	-
129 Lurano	393	350	776	725	8	8
130 Luzzana	167	144	294	257	-	-
131 Madone	465	426	1.261	1.138	-	-
132 Mapello	968	847	2.117	1.993	19	17
133 Martinengo	1.310	1.135	3.187	2.816	27	24
134 Mezzoldo	88	82	279	94	49	48
135 Misano di Gera d'Adda	489	434	975	955	20	14
136 Moio de' Calvi	166	140	275	86	-	-
137 Monasterolo del Castello	278	258	425	339	24	24
139 Montello	327	303	865	854	-	-
140 Morengo	362	326	877	797	-	-
141 Mornico al Serio	471	446	894	855	9	9
142 Mozzanica	788	734	1.446	1.356	9	9
143 Mozzo	968	902	2.709	2.506	-	-

**Tavola 3.2 segue - Edifici ed abitazioni per tipo di località abitata e comune**

CODICI COMUNI	Località abitate					
	Centri abitati				Nuclei abitati	
	Edifici	Di cui utilizzati per abitazione	Abitazioni	Di cui occupate da persone residenti	Edifici	Di cui utilizzati per abitazione
144 Nembro	1.597	1.472	4.327	4.030	66	58
145 Olmo al Brembo	174	151	402	190	66	59
146 Oltre il Colle	610	558	2.491	442	17	16
147 Oltressenda Alta	131	104	263	71	-	-
148 Oneta	250	206	659	267	26	20
149 Onore	364	317	1.077	296	129	126
150 Orio al Serio	179	173	613	569	-	-
151 Ornica	133	124	236	82	-	-
152 Osio Sopra	719	682	1.527	1.450	12	11
153 Osio Sotto	1.404	1.288	4.184	3.939	-	-
154 Pagazzano	241	234	657	621	8	8
155 Paladina	505	451	1.366	1.263	4	4
156 Palazzago	766	644	1.229	1.141	124	111
157 Palosco	827	748	1.610	1.544	30	25
158 Parre	620	560	1.532	1.028	-	-
159 Parzanica	132	112	157	100	54	47
160 Pedrengo	741	616	1.926	1.877	-	-
161 Peia	529	471	733	667	-	-
162 Pianico	304	272	555	513	-	-
163 Piaro	220	204	561	368	-	-
164 Piazza Brembana	332	300	1.135	494	42	42
165 Piazzatorre	375	356	2.068	219	-	-
166 Piazzolo	139	113	253	48	-	-
167 Pognano	228	197	452	426	-	-
168 Ponte Nossa	424	367	1.142	863	-	-
169 Ponteranica	1.107	1.035	2.652	2.522	19	19
170 Ponte San Pietro	1.208	1.077	4.111	3.718	11	8
171 Pontida	541	464	1.086	996	57	51
172 Pontirolo Nuovo	748	676	1.630	1.509	22	20
173 Pradalunga	834	753	1.617	1.567	-	-
174 Predore	451	409	941	737	-	-
175 Premolo	307	283	719	414	9	8
176 Presezzo	716	628	1.742	1.650	-	-
177 Pumenengo	255	206	443	417	80	65
178 Ranica	868	798	2.367	2.164	6	6
179 Ranzanico	418	361	988	464	5	4
180 Riva di Soltò	339	301	685	337	14	12
182 Rogno	827	739	1.476	1.279	10	9
183 Romano di Lombardia	1.981	1.743	6.130	5.572	105	64
184 Roncobello	417	388	1.014	194	-	-
185 Roncola	248	234	815	200	58	57
186 Rota d'Imagna	457	437	1.377	344	30	29
187 Rovetta	1.067	960	2.761	1.339	5	5
188 San Giovanni Bianco	1.004	914	2.039	1.593	276	254
189 San Paolo d'Argon	807	689	1.643	1.542	6	6
190 San Pellegrino Terme	897	790	2.030	1.766	196	159
191 Santa Brigida	256	237	750	230	64	58
192 Sant'Omobono Imagna	882	777	1.584	952	325	287
193 Sarnico	1.055	962	2.593	2.355	31	26
194 Scanzorosciate	1.347	1.233	3.127	2.954	30	28
195 Schilpario	643	551	1.375	482	70	61
196 Sedrina	414	382	820	747	126	109
197 Selvino	1.383	1.313	3.676	755	-	-
198 Seriate	2.546	2.342	8.510	7.955	2	2
199 Serina	984	932	3.324	821	52	49
200 Soltò Collina	343	319	665	509	172	169
201 Songavazzo	294	267	909	254	-	-
202 Sorisole	1.344	1.255	2.970	2.802	65	55
203 Sotto il Monte Giovanni XXIII	657	617	1.262	1.119	39	35
204 Sovere	1.303	1.167	2.049	1.742	33	31
205 Spinone al Lago	228	214	513	302	-	-
206 Spirano	816	750	1.697	1.551	-	-
207 Stezzano	1.136	1.035	3.903	3.743	9	7
208 Strozza	180	166	289	246	98	87
209 Suisio	573	498	1.239	1.171	-	-
210 Taleggio	427	399	974	230	83	75
211 Tavernola Bergamasca	415	377	934	799	43	42
212 Telgate	700	575	1.619	1.541	8	5
213 Terno d'Isola	720	665	1.978	1.839	-	-
214 Torre Boldone	785	704	3.001	2.982	13	13

**Tavola 3.2 segue - Edifici ed abitazioni per tipo di località abitata e comune**

CODICI COMUNI	Località abitate					
	Centri abitati				Nuclei abitati	
	Edifici	Di cui utilizzati per abitazione	Abitazioni	Di cui occupate da persone residenti	Edifici	Di cui utilizzati per abitazione
216 Torre de' Roveri	351	283	682	667	8	8
217 Torre Pallavicina	238	199	343	326	4	4
218 Trescore Balneario	1.215	1.066	3.144	2.876	38	35
219 Treviglio	2.771	2.255	11.017	10.087	61	48
220 Treviolo	1.278	1.133	3.321	3.190	17	17
221 Ubiale Clanezzo	245	216	475	416	57	53
222 Urgnano	1.148	1.058	3.067	2.888	39	29
223 Valbondione	547	476	1.849	456	102	85
224 Valbrembo	511	443	1.238	1.203	33	31
225 Valgoglio	213	192	506	209	21	18
226 Valleve	50	38	195	61	51	34
227 Valnegrà	127	118	338	109	-	-
228 Valsecca	182	171	316	120	30	28
229 Valtorta	86	75	129	47	140	120
230 Veduggio	146	92	256	85	137	97
232 Verdellino	1.033	839	2.599	2.379	-	-
233 Verdello	1.110	923	2.600	2.370	2	2
234 Vertova	1.072	905	1.857	1.785	11	11
235 Viadanica	203	160	233	216	173	135
236 Vigano San Martino	296	263	443	378	-	-
237 Vigolo	204	188	409	215	24	24
238 Villa d'Adda	773	691	1.490	1.319	60	56
239 Villa d'Almè	971	887	2.374	2.277	69	62
240 Villa di Serio	892	795	2.299	2.152	-	-
241 Villa d'Ogna	401	333	936	699	-	-
242 Villongo	1.095	976	2.451	2.361	-	-
243 Vilminore di Scalve	714	606	1.391	612	9	9
244 Zandobbio	494	401	930	808	19	19
245 Zanica	967	850	2.496	2.439	25	22
246 Zogno	1.671	1.517	3.729	3.004	364	311
247 Costa Serina	466	430	1.428	299	98	91
248 Algha	373	352	804	253	25	18
249 Cornalba	178	171	583	109	62	60
250 Medolago	275	256	738	711	-	-
251 Solza	324	260	573	519	-	-
<b>Totale</b>	<b>167.856</b>	<b>149.613</b>	<b>432.764</b>	<b>355.796</b>	<b>9.771</b>	<b>8.519</b>

**Tavola 3.2 segue - Edifici ed abitazioni per tipo di località abitata e comune**

CODICI COMUNI	Località abitate					
	Nuclei abitati		Case sparse			
	Abitazioni	Di cui occupate da persone residenti	Edifici	Di cui utilizzati per abitazione	Abitazioni	Di cui occupate da persone residenti
001 Adrara San Martino	197	95	73	73	96	84
002 Adrara San Rocco	-	-	24	24	31	15
003 Albano Sant'Alessandro	50	50	25	25	62	57
004 Albino	366	274	57	57	76	16
005 Almè	-	-	-	-	-	-
006 Almenno San Bartolomeo	288	166	100	100	159	99
007 Almenno San Salvatore	37	34	24	24	37	28
008 Alzano Lombardo	155	91	18	18	22	12
009 Ambivere	-	-	4	4	4	3
010 Antegnate	-	-	35	35	58	58
011 Arcene	24	24	16	16	46	44
012 Ardesio	543	277	31	29	33	15
013 Arzago d'Adda	11	11	25	25	45	42
014 Averara	101	20	-	-	-	-
015 Aviatico	38	3	46	46	69	8
016 Azzano San Paolo	-	-	22	22	53	52
017 Azzone	-	-	1	1	1	1
018 Bagnatica	18	16	10	10	24	23
019 Barbata	-	-	16	16	43	43
020 Bariano	10	10	7	7	17	14
021 Barzana	35	33	20	20	34	32
022 Bedulita	351	169	20	20	36	20
023 Berbenno	425	204	16	16	21	10
024 Bergamo	-	-	283	283	1.228	1.169
025 Berzo San Fermo	-	-	32	32	41	37
026 Bianzano	-	-	104	104	139	30
027 Blello	21	3	8	8	13	6
028 Bolgare	29	29	46	46	90	79
029 Boltiere	17	16	22	22	39	35
030 Bonate Sopra	5	5	5	5	7	7
031 Bonate Sotto	42	37	23	23	47	44
032 Borgo di Terzo	-	-	14	14	25	21
033 Bossico	-	-	12	12	12	2
034 Bottanuco	17	12	2	2	4	4
035 Bracca	318	220	34	34	56	30
036 Branzi	117	40	12	12	22	7
037 Brembate	5	5	13	13	17	17
038 Brembate di Sopra	-	-	16	16	34	34
039 Brembilla	310	218	99	99	109	39
040 Brignano Gera d'Adda	-	-	1	1	2	2
041 Brumano	-	-	55	55	68	7
042 Brusaporto	-	-	18	18	31	29
043 Calcinate	8	8	79	79	135	122
044 Calcio	81	77	58	58	115	100
046 Calusco d'Adda	-	-	22	22	33	29
047 Calvenzano	13	11	29	29	39	37
048 Camerata Cornello	124	42	67	67	78	23
049 Canonica d'Adda	15	15	9	8	15	15
050 Capizzone	99	72	-	-	-	-
051 Capriate San Gervasio	-	-	3	3	3	3
052 Caprino Bergamasco	266	238	-	-	-	-
053 Caravaggio	45	43	65	65	138	132
055 Carobbio degli Angeli	9	9	63	63	103	90
056 Carona	22	-	46	46	60	4
057 Carvico	-	-	12	12	13	13
058 Casazza	-	-	35	35	39	7
059 Casirate d'Adda	46	46	33	33	53	47
060 Casnigo	16	9	161	161	211	91
061 Cassiglio	-	-	16	16	17	4
062 Castelli Calepio	-	-	34	34	63	55
063 Castel Rozzone	-	-	4	4	5	5
064 Castione della Presolana	678	38	72	72	162	28
065 Castro	-	-	12	12	16	16
066 Cavernago	-	-	8	8	16	16
067 Cazzano Sant'Andrea	6	5	11	11	12	10
068 Cenate Sopra	56	46	65	65	94	73
069 Cenate Sotto	28	26	50	50	72	61
070 Cene	-	-	232	231	273	155
071 Cerete	30	10	21	21	25	22

**Tavola 3.2 segue - Edifici ed abitazioni per tipo di località abitata e comune**

CODICI COMUNI	Località abitate					
	Nuclei abitati		Case sparse			
	Abitazioni	Di cui occupate da persone residenti	Edifici	Di cui utilizzati per abitazione	Abitazioni	Di cui occupate da persone residenti
072 Chignolo d'Isola	64	64	11	11	16	16
073 Chiuduno	42	42	61	59	80	80
074 Cisano Bergamasco	61	51	81	81	119	96
075 Ciserano	-	-	-	-	-	-
076 Cividate al Piano	28	25	27	27	39	34
077 Clusone	93	56	149	149	258	117
078 Colere	151	66	13	13	22	6
079 Cologno al Serio	86	81	36	36	70	70
080 Colzate	48	18	42	39	40	8
081 Comun Nuovo	14	13	11	11	23	21
082 Corna Imagna	92	49	12	12	12	4
083 Cortenuova	55	48	16	16	22	22
084 Costa di Mezzate	29	28	22	22	37	35
085 Costa Valle Imagna	116	33	46	46	68	10
086 Costa Volpino	187	121	144	144	169	60
087 Covo	48	48	34	34	64	62
088 Credaro	66	52	20	20	47	44
089 Curno	-	-	-	-	-	-
090 Cusio	-	-	-	-	-	-
091 Dalmine	-	-	-	-	-	-
092 Dossena	292	159	29	29	32	13
093 Endine Gaiano	154	86	74	74	99	78
094 Entratico	-	-	49	49	65	40
096 Fara Gera d'Adda	41	40	34	34	59	58
097 Fara Olivana con Sola	-	-	5	5	21	18
098 Filago	-	-	11	11	20	19
099 Fino del Monte	-	-	30	30	33	3
100 Fiorano al Serio	-	-	13	12	22	12
101 Fontanella	35	34	41	41	72	71
102 Fonteno	-	-	164	164	219	58
103 Foppolo	30	8	19	19	36	-
104 Foresto Sparso	23	20	14	14	15	11
105 Forno San Giovanni	51	49	28	28	53	49
106 Fuipiano Valle Imagna	52	13	-	-	-	-
107 Gandellino	371	124	23	23	36	14
108 Gandino	-	-	260	258	305	10
109 Gandosso	126	84	16	16	22	12
110 Gaverina Terme	-	-	76	76	104	11
111 Gazzaniga	243	230	216	216	255	66
112 Gerosa	96	49	13	13	13	5
113 Ghisalba	15	14	22	22	36	36
114 Gorlago	10	10	24	24	37	33
115 Gorle	-	-	-	-	-	-
116 Gorno	220	143	108	108	131	59
117 Grassobbio	11	11	1	1	1	-
118 Gromo	191	33	28	25	32	9
119 Grone	393	54	131	131	213	33
120 Grumello del Monte	23	17	83	83	123	105
121 Isola di Fondra	34	6	26	26	36	4
122 Isso	-	-	14	14	29	29
123 Lallio	-	-	-	-	-	-
124 Leffe	68	15	118	118	138	67
125 Lenna	147	60	7	7	14	7
126 Levate	60	59	19	19	28	28
127 Locatello	36	17	11	11	11	2
128 Lovere	-	-	66	66	72	9
129 Lurano	15	15	5	5	13	12
130 Luzzana	-	-	20	20	27	21
131 Madone	-	-	2	2	4	4
132 Mapello	24	24	56	56	79	57
133 Martinengo	51	51	100	100	152	135
134 Mezzoldo	195	19	66	66	96	4
135 Misano di Gera d'Adda	27	26	5	5	9	9
136 Moio de' Calvi	-	-	20	20	23	2
137 Monasterolo del Castello	88	11	34	34	45	26
139 Montello	-	-	6	6	13	11
140 Morengo	-	-	16	16	55	39
141 Mornico al Serio	13	13	19	19	29	28
142 Mozzanica	13	13	12	12	20	20

**Tavola 3.2 segue - Edifici ed abitazioni per tipo di località abitata e comune**

CODICI COMUNI	Località abitate					
	Nuclei abitati		Case sparse			
	Abitazioni	Di cui occupate da persone residenti	Edifici	Di cui utilizzati per abitazione	Abitazioni	Di cui occupate da persone residenti
143 Mozzo	-	-	7	7	10	9
144 Nembro	124	109	104	104	152	99
145 Olmo al Brembo	160	49	-	-	-	-
146 Oltre il Colle	179	12	75	75	110	22
147 Oltressenda Alta	-	-	93	93	111	10
148 Oneta	29	14	84	84	123	26
149 Onore	303	18	79	76	93	10
150 Orio al Serio	-	-	-	-	-	-
151 Ornica	-	-	49	49	49	1
152 Osio Sopra	22	21	16	16	30	28
153 Osio Sotto	-	-	18	18	30	29
154 Pagazzano	12	12	14	14	23	23
155 Paladina	7	7	-	-	-	-
156 Palazzago	163	148	66	66	94	51
157 Palosco	63	61	59	59	120	107
158 Parre	-	-	94	94	106	26
159 Parzanica	54	29	58	58	69	48
160 Pedrengo	-	-	3	3	4	4
161 Peia	-	-	65	65	76	-
162 Pianico	-	-	35	35	46	38
163 Piario	-	-	-	-	-	-
164 Piazza Brembana	58	8	4	4	4	-
165 Piazzatorre	-	-	23	23	27	-
166 Piazzolo	-	-	8	8	8	-
167 Pognano	-	-	13	13	24	24
168 Ponte Nossia	-	-	2	2	3	3
169 Ponteranica	27	27	42	42	89	85
170 Ponte San Pietro	44	43	6	6	7	7
171 Pontida	67	57	32	32	51	44
172 Pontirolo Nuovo	32	32	52	52	82	79
173 Pradalunga	-	-	134	99	105	18
174 Predore	-	-	78	78	78	-
175 Premolo	13	8	21	21	24	5
176 Presezzo	-	-	1	1	1	1
177 Pumenengo	84	74	39	39	55	45
178 Ranica	14	14	24	24	32	17
179 Ranzanico	4	4	31	31	37	18
180 Riva di Solto	68	13	32	31	39	23
182 Rogno	14	12	1	1	2	2
183 Romano di Lombardia	129	118	79	79	185	163
184 Roncobello	-	-	88	88	227	21
185 Roncola	169	39	37	37	72	19
186 Rota d'Imagna	41	17	40	40	49	15
187 Rovetta	11	10	6	6	9	7
188 San Giovanni Bianco	364	227	192	192	236	109
189 San Paolo d'Argon	15	15	34	34	56	55
190 San Pellegrino Terme	237	155	116	116	159	91
191 Santa Brigida	120	40	19	19	30	2
192 Sant'Omobono Imagna	485	242	32	31	42	26
193 Sarnico	43	42	4	4	5	3
194 Scanzorosciate	76	63	59	59	121	97
195 Schilpario	148	50	22	21	25	4
196 Sedrina	180	158	-	-	-	-
197 Selvino	-	-	15	15	19	6
198 Seriate	12	12	10	10	15	15
199 Serina	106	37	63	61	119	17
200 Solto Collina	274	119	19	19	41	25
201 Songavazzo	-	-	52	52	74	9
202 Sorisole	105	94	56	56	83	57
203 Sotto il Monte Giovanni XXIII	43	43	10	10	18	18
204 Sovere	55	35	58	58	69	52
205 Spinone al Lago	-	-	28	28	57	33
206 Spirano	-	-	18	18	39	39
207 Stezzano	16	16	48	48	90	79
208 Strozza	145	100	7	7	8	6
209 Suisio	-	-	11	11	19	19
210 Taleggio	193	28	164	164	196	8
211 Tavernola Bergamasca	75	65	26	26	57	14
212 Telgate	17	17	34	34	72	71

**Tavola 3.2 segue - Edifici ed abitazioni per tipo di località abitata e comune**

CODICI COMUNI	Località abitate					
	Nuclei abitati		Case sparse			
	Abitazioni	Di cui occupate da persone residenti	Edifici	Di cui utilizzati per abitazione	Abitazioni	Di cui occupate da persone residenti
213 Terno d'Isola	-	-	22	22	42	40
214 Torre Boldone	28	28	7	6	8	8
216 Torre de' Roveri	16	14	41	41	66	59
217 Torre Pallavicina	9	9	42	42	57	51
218 Trescore Balneario	94	87	110	110	172	165
219 Treviglio	136	136	139	139	245	244
220 Treviolo	28	28	29	29	47	46
221 Ubiale Clanezzo	88	70	2	2	3	3
222 Urgnano	84	84	79	79	138	136
223 Valbondione	190	37	69	69	121	10
224 Valbrembo	63	61	9	9	22	22
225 Valgoglio	34	30	117	117	136	4
226 Valleve	266	10	14	10	92	3
227 Valnegrà	-	-	-	-	-	-
228 Valsecca	50	18	35	35	50	22
229 Valtorta	182	81	50	50	99	10
230 Veduggio	147	28	28	28	40	6
232 Verdellino	-	-	1	1	2	1
233 Verdello	10	10	24	24	39	37
234 Vertova	13	13	45	45	52	45
235 Viadanica	195	179	7	7	10	-
236 Vigano San Martino	-	-	8	8	11	7
237 Vigolo	28	7	87	87	109	43
238 Villa d'Adda	102	86	32	32	42	35
239 Villa d'Almè	110	110	4	4	7	7
240 Villa di Serio	-	-	17	17	22	20
241 Villa d'Ogna	-	-	-	-	-	-
242 Villongo	-	-	21	21	30	28
243 Vilminore di Scalve	16	8	38	38	58	21
244 Zandobbio	33	29	38	38	51	19
245 Zanica	38	37	56	56	116	111
246 Zogno	641	286	184	177	335	131
247 Costa Serina	193	45	57	56	112	24
248 Algha	49	26	50	50	69	7
249 Cornalba	219	29	-	-	-	-
250 Medolago	-	-	15	15	35	23
251 Solza	-	-	-	-	-	-
<b>Totale</b>	<b>17.062</b>	<b>9.159</b>	<b>9.741</b>	<b>9.670</b>	<b>15.318</b>	<b>8.825</b>



**Tavola 3.3 - Altitudine, popolazione residente per sesso, numero delle famiglie, degli edifici e delle abitazioni, per comune e località abitata**

COMUNI E LOCALITÀ	Altitudine(mt)	Popolazione residente			Famiglie	Edifici	Abitazioni
		Totale	Maschi	Femmine			
<b>ADRARA SAN MARTINO</b>	<b>230/1334</b>	<b>1.908</b>	<b>975</b>	<b>933</b>	<b>740</b>	<b>628</b>	<b>853</b>
ADRARA SAN MARTINO * (1)	355	1.414	720	694	552	404	560
Bellini	455	41	22	19	17	35	25
Campagnola (2)	260	6	2	4	2	1	2
Costa	600	53	30	23	22	43	70
Fornace (3)	250	17	13	4	12	9	8
Gazzenda	260	122	62	60	41	44	47
Pennini (4)	500	5	4	1	1	11	35
San Fermo	1120	26	14	12	8	8	10
Case Sparse	-	224	108	116	85	73	96
<b>ADRARA SAN ROCCO</b>	<b>363/1298</b>	<b>804</b>	<b>418</b>	<b>386</b>	<b>318</b>	<b>352</b>	<b>470</b>
ADRARA SAN ROCCO * (1)	431	768	398	370	303	328	439
Case Sparse	-	36	20	16	15	24	31
<b>ALBANO SANT'ALESSANDRO</b>	<b>229/448</b>	<b>6.756</b>	<b>3.335</b>	<b>3.421</b>	<b>2.487</b>	<b>977</b>	<b>2.521</b>
ALBANO SANT'ALESSANDRO * (1)	243	6.431	3.171	3.260	2.367	918	2.396
BRUGALI (2)	250	31	12	19	13	5	13
Ca' Longa	275	86	43	43	36	20	36
Carbonera	266	47	22	25	14	9	14
Case Sparse	-	161	87	74	57	25	62
<b>ALBINO</b>	<b>317/1160</b>	<b>16.394</b>	<b>7.996</b>	<b>8.398</b>	<b>6.362</b>	<b>3.389</b>	<b>7.401</b>
ABBAZIA	414	1.102	552	550	448	411	590
ALBINO * (1)	342	12.683	6.125	6.558	4.907	2.061	5.447
CASALE	661	218	106	112	95	120	205
FIOBBIO	390	388	194	194	149	144	179
VALL'ALTA	437	1.285	637	648	473	313	538
Ca' del Colle	444	156	85	71	61	24	65
Cedrello	455	44	24	20	15	24	23
Dossello	505	123	61	62	46	52	59
Gotti-Gavazzuolo	594	234	126	108	100	139	159
Porchera	380	132	69	63	52	44	60
Case Sparse	-	29	17	12	16	57	76
<b>ALGUA</b>	<b>430/1151</b>	<b>690</b>	<b>354</b>	<b>336</b>	<b>287</b>	<b>448</b>	<b>922</b>
RIGOSA	675	290	147	143	113	112	297
SAMBUSITA	668	102	52	50	39	111	215
Molino	560	28	19	9	12	15	22
Case Sparse	-	5	3	2	5	29	32
<b>Rigosa-Sambusita (1)</b>	<b>528/1125</b>	<b>265</b>	<b>133</b>	<b>132</b>	<b>118</b>	<b>181</b>	<b>356</b>
ALGUA *	432	15	9	6	7	8	14
FREROLA	715	118	57	61	50	75	155
PAGLIARO	656	96	50	46	45	67	123
Rosolo	609	33	15	18	14	10	27
Case Sparse	-	3	2	1	2	21	37
<b>ALMÉ</b>	<b>239/326</b>	<b>5.740</b>	<b>2.835</b>	<b>2.905</b>	<b>2.113</b>	<b>734</b>	<b>2.248</b>
ALMÉ * (1)	294	5.740	2.835	2.905	2.113	734	2.248
Case Sparse	-	-	-	-	-	-	-
<b>ALMENNO SAN BARTOLOMEO</b>	<b>239/1211</b>	<b>4.916</b>	<b>2.431</b>	<b>2.485</b>	<b>1.876</b>	<b>1.213</b>	<b>2.251</b>
ALBENZA	501	133	65	68	56	58	90
ALMENNO SAN BARTOLOMEO * (1)	352	3.728	1.831	1.897	1.409	776	1.508
BARLINO	401	108	53	55	42	38	44
CAROSSO	358	185	94	91	70	56	78
CASCINA MORINO (2)	317	10	5	5	4	3	4
LONGONI NORD (2)	317	19	9	10	6	4	7
LONGONI SUD (2)	305	16	9	7	5	3	5
SAN BERNARDO (3)	854	45	22	23	17	29	68
Albelasco	632	13	5	8	5	5	10
Cacastrone	517	36	18	18	15	10	15
Cageroli	605	15	9	6	5	6	7
Camarone	507	16	9	7	6	8	8
Camutaglio	608	29	17	12	13	18	18
Canova	293	58	28	30	23	15	27
Capaler	468	30	16	14	13	11	13
Capochelli	475	21	9	12	9	8	13
Capreti	495	16	8	8	6	7	8
Carobais	726	60	36	24	22	23	52
Casagno	475	29	13	16	13	9	14
Colombaia	256	15	8	7	6	3	11
Querceto	340	16	7	9	11	9	71
Sottolonga	428	54	26	28	20	14	21
Case Sparse	-	264	134	130	100	100	159
<b>ALMENNO SAN SALVATORE</b>	<b>239/810</b>	<b>5.788</b>	<b>2.768</b>	<b>3.020</b>	<b>2.072</b>	<b>1.106</b>	<b>2.299</b>
ALMENNO SAN SALVATORE * (1)	328	5.627	2.689	2.938	2.010	1.058	2.225
Castra	440	33	18	15	11	8	12
Luere	435	37	20	17	13	8	14

**Tavola 3.3 segue - Altitudine, popolazione residente per sesso, numero delle famiglie, degli edifici e delle abitazioni, per comune e località abitata**

COMUNI E LOCALITÀ	Altitudine(mt)	Popolazione residente			Famiglie	Edifici	Abitazioni
		Totale	Maschi	Femmine			
Masconzano	270	26	10	16	10	8	11
Case Sparse	-	65	31	34	28	24	37
<b>ALZANO LOMBARDO</b>	<b>275/1200</b>	<b>12.068</b>	<b>5.848</b>	<b>6.220</b>	<b>4.845</b>	<b>1.913</b>	<b>5.472</b>
ALZANO LOMBARDO * (1)	304	11.349	5.491	5.858	4.550	1.607	4.821
MONTE DI NESE	802	271	134	137	112	114	366
OLERA	518	171	83	88	79	95	108
Burro	558	52	29	23	20	22	36
Castello	876	63	34	29	24	23	66
Lacca	425	135	66	69	48	34	53
Case Sparse	-	27	11	16	12	18	22
<b>AMBIVERE</b>	<b>256/534</b>	<b>2.250</b>	<b>1.130</b>	<b>1.120</b>	<b>821</b>	<b>438</b>	<b>863</b>
AMBIVERE * (1)	261	1.874	930	944	683	348	720
CERCHIERA (2)	285	365	195	170	135	86	139
Case Sparse	-	11	5	6	3	4	4
<b>ANTEGNATE</b>	<b>105/122</b>	<b>2.368</b>	<b>1.153</b>	<b>1.215</b>	<b>895</b>	<b>544</b>	<b>988</b>
ANTEGNATE *	112	2.185	1.060	1.125	836	509	930
Case Sparse	-	183	93	90	59	35	58
<b>ARCENE</b>	<b>142/160</b>	<b>4.347</b>	<b>2.138</b>	<b>2.209</b>	<b>1.585</b>	<b>719</b>	<b>1.646</b>
ARCENE *	152	4.156	2.040	2.116	1.517	682	1.576
Ca' d'Arcene	154	39	21	18	13	7	13
Cascina Nuova	147	29	15	14	11	14	11
Case Sparse	-	123	62	61	44	16	46
<b>ARDESIO</b>	<b>528/2512</b>	<b>3.702</b>	<b>1.867</b>	<b>1.835</b>	<b>1.394</b>	<b>1.163</b>	<b>2.200</b>
ARDESIO *	608	2.358	1.168	1.190	893	594	1.208
BANI	1026	102	51	51	42	81	98
VALCANALE	987	241	120	121	83	103	182
VALZELLA (1)	529	213	114	99	84	57	136
Albareti	836	24	13	11	9	17	17
Cerete	793	18	9	9	6	21	24
Ludrigno	557	108	59	49	40	41	69
Marinoni	792	114	61	53	47	37	64
Piazzolo	783	45	27	18	17	25	27
Pizzoli	729	19	9	10	7	8	12
Ponte Seghe	572	163	88	75	59	44	112
Rizzoli	824	92	40	52	30	35	120
Staletti	710	27	11	16	9	17	25
Valle	690	38	21	17	12	7	15
Zanetti	971	105	58	47	41	45	58
Case Sparse	-	35	18	17	15	31	33
<b>Arera Gallina (2)</b>	<b>1100/2512</b>	-	-	-	-	-	-
<b>Cima Timogno (2)</b>	<b>1200/2172</b>	-	-	-	-	-	-
<b>ARZAGO D'ADDA</b>	<b>99/113</b>	<b>2.285</b>	<b>1.151</b>	<b>1.134</b>	<b>873</b>	<b>465</b>	<b>906</b>
ARZAGO D'ADDA *	106	2.142	1.076	1.066	820	438	850
Raviaola	113	25	11	14	11	2	11
Case Sparse	-	118	64	54	42	25	45
<b>AVERARA</b>	<b>592/2173</b>	<b>202</b>	<b>101</b>	<b>101</b>	<b>108</b>	<b>164</b>	<b>426</b>
AVERARA * (1)	650	166	82	84	88	115	325
Redivo-Valle	706	26	14	12	12	32	69
Valmoresca	854	10	5	5	8	17	32
Case Sparse	-	-	-	-	-	-	-
<b>Alpecul (2)</b>	<b>900/2173</b>	-	-	-	-	-	-
<b>AVIATICO</b>	<b>370/1360</b>	<b>488</b>	<b>252</b>	<b>236</b>	<b>237</b>	<b>626</b>	<b>1.486</b>
AMA (1)	924	94	51	43	52	171	525
AMORA	998	96	49	47	50	129	308
AVIATICO *	1022	279	141	138	124	241	546
Ganda (2)	1067	4	2	2	3	39	38
Case Sparse	-	15	9	6	8	46	69
<b>AZZANO SAN PAOLO</b>	<b>216/232</b>	<b>6.769</b>	<b>3.352</b>	<b>3.417</b>	<b>2.531</b>	<b>938</b>	<b>2.645</b>
AZZANO SAN PAOLO * (1)	230	6.433	3.182	3.251	2.415	873	2.527
LOCALITÀ DEL CUCCO (2)	230	36	19	17	11	6	11
VILLAGGIO SERENO (3)	216	158	81	77	53	37	54
Case Sparse	-	142	70	72	52	22	53
<b>AZZONE</b>	<b>600/2491</b>	<b>490</b>	<b>256</b>	<b>234</b>	<b>201</b>	<b>229</b>	<b>350</b>
AZZONE *	973	289	156	133	118	130	205
DEZZO (1)	750	142	68	74	57	62	89
DOSSO	950	57	31	26	25	36	55
Case Sparse	-	2	1	1	1	1	1
<b>Pizzo Camino (2)</b>	<b>1750/2491</b>	-	-	-	-	-	-
<b>BAGNATICA</b>	<b>197/371</b>	<b>3.628</b>	<b>1.814</b>	<b>1.814</b>	<b>1.313</b>	<b>573</b>	<b>1.347</b>
BAGNATICA * (1)	220	3.150	1.568	1.582	1.156	467	1.177
CASSINONE (2)	222	362	180	182	116	58	128
Portico	214	32	22	10	9	33	7

**Tavola 3.3 segue - Altitudine, popolazione residente per sesso, numero delle famiglie, degli edifici e delle abitazioni, per comune e località abitata**

COMUNI E LOCALITÀ	Altitudine(mt)	Popolazione residente			Famiglie	Edifici	Abitazioni
		Totale	Maschi	Femmine			
Ronca	204	19	9	10	9	5	11
Case Sparse	-	65	35	30	23	10	24
<b>BARBATA</b>	<b>92/110</b>	<b>607</b>	<b>316</b>	<b>291</b>	<b>218</b>	<b>158</b>	<b>218</b>
BARBATA *	105	485	247	238	175	142	175
Case Sparse	-	122	69	53	43	16	43
<b>BARIANO</b>	<b>110/127</b>	<b>3.977</b>	<b>2.021</b>	<b>1.956</b>	<b>1.444</b>	<b>783</b>	<b>1.521</b>
BARIANO * (1)	114	3.911	1.988	1.923	1.420	774	1.494
Cascina Corsa	124	25	9	16	10	2	10
Case Sparse	-	41	24	17	14	7	17
<b>BARZANA</b>	<b>262/351</b>	<b>1.562</b>	<b>768</b>	<b>794</b>	<b>571</b>	<b>334</b>	<b>640</b>
BARZANA * (1)	300	1.376	672	704	506	298	571
Arzenate	273	104	54	50	33	16	35
Case Sparse	-	82	42	40	32	20	34
<b>BEDULITA</b>	<b>350/1006</b>	<b>710</b>	<b>361</b>	<b>349</b>	<b>266</b>	<b>312</b>	<b>517</b>
PIAZZA MARCONI *	600	120	58	62	46	58	93
PONTE GIURINO (1)	365	92	46	46	30	23	37
Canovelli	675	35	17	18	12	23	46
Capellegrino	636	37	19	18	15	32	43
Capersoneni	511	48	23	25	23	22	40
Capietrobelli	509	203	103	100	75	79	142
Catoi	540	20	10	10	7	11	15
Fenile	449	107	58	49	37	44	65
Case Sparse	-	48	27	21	21	20	36
<b>BERBENNO</b>	<b>350/933</b>	<b>2.368</b>	<b>1.169</b>	<b>1.199</b>	<b>872</b>	<b>928</b>	<b>1.547</b>
BERBENNO * (1)	675	1.321	643	678	494	499	893
PONTE GIURINO (2)	365	484	249	235	164	126	208
Cabruzzo	485	25	9	16	10	8	15
Capassero	560	181	88	93	75	66	109
Ca' Previtali (3)	657	130	61	69	49	70	100
Ca' Rizzoli	429	29	15	14	9	20	18
Carpeno	500	24	13	11	7	18	21
Ceresola	537	36	18	18	14	19	24
Foppo	668	57	31	26	19	25	45
Milano	584	17	7	10	8	43	48
Prada	658	23	14	9	8	9	33
Ravagna	667	17	9	8	5	9	12
Case Sparse	-	24	12	12	10	16	21
<b>BERGAMO</b>	<b>211/645</b>	<b>113.143</b>	<b>52.707</b>	<b>60.436</b>	<b>48.870</b>	<b>9.465</b>	<b>54.074</b>
BERGAMO * (1)	249	109.587	50.958	58.629	47.566	9.159	52.773
ORIO AL SERIO (2)	241	105	55	50	42	9	43
PORTICO CALEPPIO (3)	249	50	27	23	28	14	30
Case Sparse	-	3.401	1.667	1.734	1.234	283	1.228
<b>BERZO SAN FERMO</b>	<b>300/1150</b>	<b>1.142</b>	<b>580</b>	<b>562</b>	<b>432</b>	<b>312</b>	<b>467</b>
BERZO SAN FERMO * (1)	350	1.039	527	512	395	280	426
Case Sparse	-	103	53	50	37	32	41
<b>BIANZANO</b>	<b>475/1044</b>	<b>521</b>	<b>245</b>	<b>276</b>	<b>203</b>	<b>298</b>	<b>423</b>
BIANZANO *	600	445	209	236	173	194	284
Case Sparse	-	76	36	40	30	104	139
<b>BLELLO</b>	<b>500/1217</b>	<b>94</b>	<b>47</b>	<b>47</b>	<b>39</b>	<b>64</b>	<b>102</b>
GHISALERIO *	815	72	34	38	30	45	68
Blello (1)	832	7	4	3	3	11	21
Case Sparse	-	15	9	6	6	8	13
<b>BOLGARE</b>	<b>170/216</b>	<b>4.200</b>	<b>2.098</b>	<b>2.102</b>	<b>1.459</b>	<b>692</b>	<b>1.506</b>
BOLGARE * (1)	199	3.839	1.912	1.927	1.350	633	1.387
Asnenga	198	31	17	14	10	4	9
Tropiana	204	55	29	26	20	9	20
Case Sparse	-	275	140	135	79	46	90
<b>BOLTIERE</b>	<b>159/177</b>	<b>4.181</b>	<b>2.091</b>	<b>2.090</b>	<b>1.636</b>	<b>594</b>	<b>1.773</b>
BOLTIERE * (1)	171	3.850	1.926	1.924	1.525	519	1.654
CASCINE DEI LIVELLI (2)	171	31	11	20	10	7	10
RIO ISOLO III (3)	171	157	78	79	50	33	53
Milano	171	50	27	23	16	13	17
Case Sparse	-	93	49	44	35	22	39
<b>BONATE SOPRA</b>	<b>195/239</b>	<b>6.238</b>	<b>3.074</b>	<b>3.164</b>	<b>2.326</b>	<b>1.269</b>	<b>2.482</b>
BONATE SOPRA * (1)	230	5.129	2.504	2.625	1.905	984	2.044
CABANETTI (2)	237	54	25	29	19	10	19
CAPERSEGNO (3)	232	20	11	9	9	7	11
GHIAIE (3)	207	1.000	515	485	381	261	396
Boroni-Consonni	226	13	8	5	5	2	5
Case Sparse	-	22	11	11	7	5	7
<b>BONATE SOTTO</b>	<b>177/224</b>	<b>5.429</b>	<b>2.759</b>	<b>2.670</b>	<b>2.027</b>	<b>760</b>	<b>2.167</b>
BONATE SOTTO * (1)	215	5.045	2.550	2.495	1.896	694	2.028

**Tavola 3.3 segue - Altitudine, popolazione residente per sesso, numero delle famiglie, degli edifici e delle abitazioni, per comune e località abitata**

COMUNI E LOCALITÀ	Altitudine(mt)	Popolazione residente			Famiglie	Edifici	Abitazioni
		Totale	Maschi	Femmine			
SANZIO (2)	210	135	69	66	50	22	50
Manzoni	218	58	33	25	21	12	26
Molini di Sotto	190	26	14	12	9	5	9
San Quirico	219	22	10	12	7	4	7
Case Sparse	-	143	83	60	44	23	47
<b>BORGO DI TERZO</b>	<b>290/1099</b>	<b>933</b>	<b>469</b>	<b>464</b>	<b>366</b>	<b>235</b>	<b>395</b>
BORGO DI TERZO * (1)	300	870	437	433	345	221	370
Case Sparse	-	63	32	31	21	14	25
<b>BOSSICO</b>	<b>600/1459</b>	<b>997</b>	<b>484</b>	<b>513</b>	<b>355</b>	<b>459</b>	<b>677</b>
BOSSICO *	860	988	479	509	353	447	665
Case Sparse	-	9	5	4	2	12	12
<b>BOTTANUCO</b>	<b>148/224</b>	<b>4.567</b>	<b>2.280</b>	<b>2.287</b>	<b>1.664</b>	<b>857</b>	<b>1.794</b>
BOTTANUCO * (1)	222	4.510	2.252	2.258	1.648	837	1.773
Cascine	219	26	11	15	6	12	8
Cassinone	219	20	11	9	6	6	9
Case Sparse	-	11	6	5	4	2	4
<b>BRACCA</b>	<b>350/1131</b>	<b>755</b>	<b>377</b>	<b>378</b>	<b>312</b>	<b>298</b>	<b>480</b>
ALGUA	427	24	12	12	8	6	10
BRACCA *	620	136	71	65	53	59	96
Botta	469	26	11	15	9	7	11
Fieno	611	47	26	21	17	12	20
Galleria	425	47	23	24	17	11	19
Mosche	544	31	13	18	13	10	14
Ponte Merlo	400	17	5	12	10	7	13
Pozze	397	23	12	11	9	9	9
Pregaroldi	675	38	24	14	18	20	30
Sottoriva	447	50	23	27	21	19	25
Staviglio	520	18	8	10	9	7	9
Strada Consorziale	540	52	31	21	22	30	50
Truchel-Bruga	580	152	72	80	63	56	102
Zubioni	545	31	14	17	13	11	16
Case Sparse	-	63	32	31	30	34	56
<b>BRANZI</b>	<b>780/2560</b>	<b>761</b>	<b>382</b>	<b>379</b>	<b>330</b>	<b>402</b>	<b>1.467</b>
BRANZI *	874	643	320	323	283	345	1.328
Ca' Bianca	1152	9	4	5	6	8	13
Gardata	812	91	49	42	34	37	104
Case Sparse	-	18	9	9	7	12	22
<b>Laghi Gemelli (1)</b>	<b>2230</b>	-	-	-	-	-	-
<b>Lago Becco (1)</b>	<b>1872</b>	-	-	-	-	-	-
<b>Lago Colombo (1)</b>	<b>2046</b>	-	-	-	-	-	-
<b>Lago Marcio (1)</b>	<b>1841</b>	-	-	-	-	-	-
<b>Lago Pian Casere (1)</b>	<b>1816</b>	-	-	-	-	-	-
<b>Monaci (2)</b>	<b>900/2560</b>	-	-	-	-	-	-
<b>Valghera (2)</b>	<b>1200/2175</b>	-	-	-	-	-	-
<b>Vendullo (2)</b>	<b>1000/2250</b>	-	-	-	-	-	-
<b>BREMBATE</b>	<b>139/207</b>	<b>7.180</b>	<b>3.530</b>	<b>3.650</b>	<b>2.775</b>	<b>1.225</b>	<b>2.847</b>
BREMBATE * (1)	173	5.523	2.704	2.819	2.155	910	2.199
GRIGNANO	198	1.502	750	752	562	281	587
ZONA STADIO CRESPI (2)	160	96	46	50	36	18	39
Rivierasca	198	13	5	8	5	3	5
Case Sparse	-	46	25	21	17	13	17
<b>BREMBATE DI SOPRA</b>	<b>221/278</b>	<b>6.741</b>	<b>3.349</b>	<b>3.392</b>	<b>2.348</b>	<b>1.017</b>	<b>2.415</b>
BREMBATE DI SOPRA * (1)	267	6.631	3.288	3.343	2.314	1.001	2.381
Case Sparse	-	110	61	49	34	16	34
<b>BREMBILLA</b>	<b>291/1502</b>	<b>4.274</b>	<b>2.175</b>	<b>2.099</b>	<b>1.558</b>	<b>1.192</b>	<b>1.905</b>
BREMBILLA *	425	2.328	1.165	1.163	882	535	963
CADEMURI (1)	748	1	-	1	1	3	3
CAMORONE	484	149	78	71	56	35	67
LAXOLO	528	965	507	458	330	255	416
SANT'ANTONIO ABBANDONATO	987	87	48	39	30	28	37
Campasso	508	61	22	39	19	9	19
Castignola	944	68	39	29	24	19	32
Catremerio	978	39	21	18	12	39	35
Cavaglia	835	29	13	16	11	29	25
Gaiazzo	776	12	6	6	5	11	11
Grumello	554	113	56	57	41	35	47
Lera	516	103	53	50	33	28	41
Malentrata	635	41	27	14	13	18	29
Ponti	291	26	13	13	11	13	16
Ripe-Vestas	542	43	23	20	16	17	20
Sotto Camorone	365	77	36	41	24	13	24
Tesotti	543	36	19	17	11	6	11

**Tavola 3.3 segue - Altitudine, popolazione residente per sesso, numero delle famiglie, degli edifici e delle abitazioni, per comune e località abitata**

COMUNI E LOCALITÀ	Altitudine(mt)	Popolazione residente			Famiglie	Edifici	Abitazioni
		Totale	Maschi	Femmine			
<i>Case Sparse</i>	-	96	49	47	39	99	109
<b>Castello Regina (2)</b>	<b>700/1502</b>	-	-	-	-	-	-
<b>BRIGNANO GERA D'ADDA</b>	<b>122/144</b>	<b>4.773</b>	<b>2.325</b>	<b>2.448</b>	<b>1.790</b>	<b>883</b>	<b>1.827</b>
BRIGNANO GERA D'ADDA *	130	4.764	2.319	2.445	1.788	882	1.825
<i>Case Sparse</i>	-	9	6	3	2	1	2
<b>BRUMANO</b>	<b>677/1875</b>	<b>86</b>	<b>46</b>	<b>40</b>	<b>44</b>	<b>214</b>	<b>354</b>
BRUMANO *	911	71	35	36	37	159	286
<i>Case Sparse</i>	-	15	11	4	7	55	68
<b>Monte Serada (1)</b>	<b>1150/1875</b>	-	-	-	-	-	-
<b>BRUSAPORTO</b>	<b>223/371</b>	<b>4.168</b>	<b>2.081</b>	<b>2.087</b>	<b>1.462</b>	<b>587</b>	<b>1.503</b>
BRUSAPORTO * (1)	255	4.004	1.996	2.008	1.412	549	1.450
MADONNA DELLE ROSE (2)	244	45	27	18	13	12	14
PIANO INSEDIAMENTI PRODUTTIVI (3)	223	35	17	18	8	8	8
<i>Case Sparse</i>	-	84	41	43	29	18	31
<b>CALCINATE</b>	<b>168/215</b>	<b>4.665</b>	<b>2.377</b>	<b>2.288</b>	<b>1.650</b>	<b>674</b>	<b>1.715</b>
BETTOLE (1)	192	112	63	49	38	22	38
CALCINATE *	186	4.092	2.067	2.025	1.465	567	1.517
CASCINA BARACCONO (2)	170	6	2	4	2	1	2
PALAZZINA VECCHIA	212	47	29	18	15	3	15
Cascina Quattro Vie	183	24	12	12	8	2	8
<i>Case Sparse</i>	-	384	204	180	122	79	135
<b>CALCIO</b>	<b>105/132</b>	<b>4.799</b>	<b>2.360</b>	<b>2.439</b>	<b>1.764</b>	<b>1.056</b>	<b>1.978</b>
CALCIO *	123	4.272	2.100	2.172	1.587	958	1.782
Cascina Fiacca	122	23	12	11	6	3	6
Cascina Finiletti	121	62	34	28	21	9	21
Cascina Luogo Nuovo	110	14	6	8	6	2	6
Cascina Marianne Grandi	124	95	45	50	30	19	32
Cascina Motella	129	11	7	4	7	2	8
Cascina Ribolla	118	26	12	14	7	5	8
<i>Case Sparse</i>	-	296	144	152	100	58	115
<b>CALUSCO D'ADDA</b>	<b>184/412</b>	<b>8.052</b>	<b>4.059</b>	<b>3.993</b>	<b>3.002</b>	<b>1.326</b>	<b>3.277</b>
CALUSCO D'ADDA * (1)	273	7.972	4.022	3.950	2.973	1.304	3.244
<i>Case Sparse</i>	-	80	37	43	29	22	33
<b>CALVENZANO</b>	<b>106/119</b>	<b>3.447</b>	<b>1.694</b>	<b>1.753</b>	<b>1.337</b>	<b>633</b>	<b>1.369</b>
CALVENZANO *	113	3.298	1.613	1.685	1.289	595	1.317
Coagini	113	34	16	18	11	9	13
<i>Case Sparse</i>	-	115	65	50	37	29	39
<b>CAMERATA CORNELLO</b>	<b>428/1999</b>	<b>594</b>	<b>300</b>	<b>294</b>	<b>242</b>	<b>284</b>	<b>454</b>
CAMERATA CORNELLO * (1)	570	424	213	211	172	122	252
Brembella	950	26	12	14	10	21	30
Cespedosio	1093	8	5	3	5	17	21
Cornello	482	46	21	25	18	22	33
Darco	500	31	16	15	9	14	15
Era (2)	1065	3	-	3	3	21	25
<i>Case Sparse</i>	-	56	33	23	25	67	78
<b>Venturosa (3)</b>	<b>1250/1999</b>	-	-	-	-	-	-
<b>CANONICA D'ADDA</b>	<b>131/151</b>	<b>3.685</b>	<b>1.798</b>	<b>1.887</b>	<b>1.478</b>	<b>567</b>	<b>1.590</b>
CANONICA D'ADDA * (1)	142	3.571	1.734	1.837	1.429	550	1.540
SANT'ANTONIO (2)	135	44	23	21	19	2	20
Albergo Tigli	144	9	5	4	5	2	5
Cascina San Giuseppe	141	18	10	8	10	4	10
<i>Case Sparse</i>	-	43	26	17	15	9	15
<b>CAPIZZONE</b>	<b>307/1033</b>	<b>1.194</b>	<b>588</b>	<b>606</b>	<b>452</b>	<b>382</b>	<b>618</b>
CAMONEONE *	454	670	325	345	253	225	368
CAROLI	390	331	170	161	127	89	151
Cabasso	527	84	44	40	31	38	50
Cabignone	326	22	12	10	8	6	9
Cornabizzzone	480	29	13	16	12	7	14
La Grate	360	30	11	19	11	6	13
Mortesina	476	28	13	15	10	11	13
<i>Case Sparse</i>	-	-	-	-	-	-	-
<b>CAPRIATE SAN GERVASIO</b>	<b>131/214</b>	<b>7.252</b>	<b>3.513</b>	<b>3.739</b>	<b>2.828</b>	<b>1.101</b>	<b>3.033</b>
CAPRIATE SAN GERVASIO * (1)	190	7.243	3.507	3.736	2.825	1.098	3.030
<i>Case Sparse</i>	-	9	6	3	3	3	3
<b>CAPRINO BERGAMASCO</b>	<b>260/1418</b>	<b>2.823</b>	<b>1.412</b>	<b>1.411</b>	<b>1.074</b>	<b>542</b>	<b>1.131</b>
CAPRINO * (1)	315	2.200	1.094	1.106	836	336	865
Careggia	450	14	6	8	6	5	6
Formorone	417	20	10	10	8	7	11
Opreno	556	44	24	20	21	35	35
Perlupario	415	84	45	39	35	45	37
Sant'Antonio	412	461	233	228	168	114	177
<i>Case Sparse</i>	-	-	-	-	-	-	-

**Tavola 3.3 segue - Altitudine, popolazione residente per sesso, numero delle famiglie, degli edifici e delle abitazioni, per comune e località abitata**

COMUNI E LOCALITÀ	Altitudine(mt)	Popolazione residente			Famiglie	Edifici	Abitazioni
		Totale	Maschi	Femmine			
<b>CARAVAGGIO</b>	<b>92/126</b>	<b>14.109</b>	<b>6.817</b>	<b>7.292</b>	<b>5.549</b>	<b>2.539</b>	<b>5.867</b>
CARAVAGGIO *	111	12.031	5.780	6.251	4.775	2.149	5.084
MASANO	114	817	414	403	307	161	308
VIDALENGO	122	786	387	399	292	141	292
Cascina Fornace	110	18	8	10	5	4	5
Cascina Gavazzolo	110	20	11	9	6	3	6
Cascina Montizzolo	105	17	10	7	6	2	6
Santuario di Caravaggio (1)	106	52	30	22	20	10	20
Via Dovrero	106	13	6	7	6	4	8
Case Sparse	-	355	171	184	132	65	138
<b>CAROBBIO DEGLI ANGELI</b>	<b>208/624</b>	<b>3.317</b>	<b>1.710</b>	<b>1.607</b>	<b>1.217</b>	<b>666</b>	<b>1.308</b>
CAROBBIO * (1)	232	3.015	1.547	1.468	1.118	594	1.196
Duria	325	27	16	11	9	9	9
Case Sparse	-	275	147	128	90	63	103
<b>CARONA</b>	<b>1025/2916</b>	<b>383</b>	<b>176</b>	<b>207</b>	<b>194</b>	<b>313</b>	<b>1.122</b>
CARONA *	1110	373	172	201	190	249	1.040
Pagliari (1)	1314	-	-	-	-	18	22
Case Sparse	-	10	4	6	4	46	60
Lago del Diavolo (2)	2142	-	-	-	-	-	-
Lago di Cebianca (2)	2153	-	-	-	-	-	-
Lago di Carona (3)	1100	-	-	-	-	-	-
Lago di Sardegnana (2)	1738	-	-	-	-	-	-
Lago di Val dei Frati (2)	1941	-	-	-	-	-	-
Lago di Valle Sambuzza (2)	2085	-	-	-	-	-	-
Lago Fregaborgia (3)	1957	-	-	-	-	-	-
Lago Rotondo (3)	1972	-	-	-	-	-	-
Pizzo del Diavolo (4)	1200/2916	-	-	-	-	-	-
<b>CARVICO</b>	<b>255/710</b>	<b>4.141</b>	<b>2.016</b>	<b>2.125</b>	<b>1.573</b>	<b>824</b>	<b>1.660</b>
CARVICO * (1)	287	4.099	1.998	2.101	1.560	812	1.647
Case Sparse	-	42	18	24	13	12	13
<b>CASAZZA</b>	<b>318/1275</b>	<b>3.478</b>	<b>1.717</b>	<b>1.761</b>	<b>1.255</b>	<b>861</b>	<b>1.570</b>
CASAZZA * (1)	349	3.454	1.706	1.748	1.247	826	1.531
Case Sparse	-	24	11	13	8	35	39
<b>CASIRATE D'ADDA</b>	<b>101/123</b>	<b>3.359</b>	<b>1.663</b>	<b>1.696</b>	<b>1.302</b>	<b>588</b>	<b>1.404</b>
CASIRATE D'ADDA *	114	3.009	1.480	1.529	1.181	520	1.270
CIOFFI (1)	110	64	30	34	28	17	35
Belvedere	113	18	11	7	9	3	9
Casarotti	110	21	13	8	9	3	9
Casiraga	112	51	28	23	17	5	17
Malossa	112	29	15	14	11	7	11
Case Sparse	-	167	86	81	47	33	53
<b>CASNIGO</b>	<b>380/1245</b>	<b>3.453</b>	<b>1.729</b>	<b>1.724</b>	<b>1.342</b>	<b>1.013</b>	<b>1.556</b>
CASNIGO *	514	3.121	1.552	1.569	1.200	809	1.285
SERIO (1)	408	88	47	41	40	35	44
Trinità	690	20	11	9	10	8	16
Case Sparse	-	224	119	105	92	161	211
<b>CASSIGLIO</b>	<b>590/2009</b>	<b>107</b>	<b>53</b>	<b>54</b>	<b>47</b>	<b>89</b>	<b>141</b>
CASSIGLIO *	602	100	48	52	43	73	124
Case Sparse	-	7	5	2	4	16	17
Baciamorti (1)	1000/2009	-	-	-	-	-	-
<b>CASTELLI CALEPIO</b>	<b>156/541</b>	<b>8.936</b>	<b>4.444</b>	<b>4.492</b>	<b>3.372</b>	<b>1.800</b>	<b>3.549</b>
CASTELLI CALEPIO * (1)	230	8.769	4.364	4.405	3.317	1.766	3.486
Case Sparse	-	167	80	87	55	34	63
<b>CASTEL ROZZONE</b>	<b>134/143</b>	<b>2.545</b>	<b>1.251</b>	<b>1.294</b>	<b>938</b>	<b>490</b>	<b>1.036</b>
CASTEL ROZZONE * (1)	140	2.530	1.242	1.288	933	486	1.031
Case Sparse	-	15	9	6	5	4	5
<b>CASTIONE DELLA PRESOLANA</b>	<b>690/2521</b>	<b>3.291</b>	<b>1.652</b>	<b>1.639</b>	<b>1.282</b>	<b>2.584</b>	<b>7.384</b>
CASTIONE DELLA PRESOLANA *	870	3.110	1.561	1.549	1.216	2.432	6.544
Campelli	1195	21	10	11	9	8	17
Donico	1216	28	15	13	10	17	33
Malga Alta di Sopra (1)	1499	-	-	-	-	13	280
Malga Alta di Sotto	1460	24	11	13	8	20	315
Rusio	921	32	17	15	11	22	33
Case Sparse	-	76	38	38	28	71	161
Monte Varro (2)	878/1600	-	-	-	-	1	1
Case Sparse	-	-	-	-	-	1	1
Pizzo della Presolana (2)	1100/2521	-	-	-	-	-	-
<b>CASTRO</b>	<b>185/450</b>	<b>1.416</b>	<b>679</b>	<b>737</b>	<b>603</b>	<b>197</b>	<b>694</b>
CASTRO * (1)	200	1.376	660	716	587	185	678
Case Sparse	-	40	19	21	16	12	16
Lago d'Iseo (2)	185	-	-	-	-	-	-
<b>CAVERNAGO</b>	<b>177/215</b>	<b>1.667</b>	<b>845</b>	<b>822</b>	<b>620</b>	<b>237</b>	<b>669</b>

**Tavola 3.3 segue - Altitudine, popolazione residente per sesso, numero delle famiglie, degli edifici e delle abitazioni, per comune e località abitata**

COMUNI E LOCALITÀ	Altitudine(mt)	Popolazione residente			Famiglie	Edifici	Abitazioni
		Totale	Maschi	Femmine			
CAVERNAGO * (1)	199	1.562	794	768	576	222	625
MALPAGA	188	62	28	34	28	7	28
<i>Case Sparse</i>	-	43	23	20	16	8	16
<b>CAZZANO SANT'ANDREA</b>	<b>412/900</b>	<b>1.402</b>	<b>723</b>	<b>679</b>	<b>513</b>	<b>380</b>	<b>584</b>
CAZZANO SANT'ANDREA * (1)	504	1.361	707	654	498	365	566
Valle Gaggio	506	15	6	9	5	4	6
<i>Case Sparse</i>	-	26	10	16	10	11	12
<b>CENATE SOPRA</b>	<b>276/1150</b>	<b>2.082</b>	<b>1.038</b>	<b>1.044</b>	<b>752</b>	<b>459</b>	<b>824</b>
CASCO * (1)	330	1.622	796	826	596	324	633
VALPREDINA	355	105	56	49	37	31	41
Bassetti-Moioli	360	44	24	20	12	7	13
Cascina Minetti	389	17	8	9	6	7	10
Perani	365	32	16	16	11	10	13
Piazze	475	27	14	13	10	7	11
Valcalchera	395	26	15	11	7	8	9
<i>Case Sparse</i>	-	209	109	100	73	65	94
<b>CENATE SOTTO</b>	<b>247/463</b>	<b>2.670</b>	<b>1.323</b>	<b>1.347</b>	<b>961</b>	<b>530</b>	<b>1.041</b>
CENATE DI SOTTO * (1)	267	2.029	1.001	1.028	729	354	775
NAZIONALE (2)	256	118	63	55	41	19	45
SAN ROCCO	400	278	139	139	104	88	121
Campi Castelli	255	18	10	8	6	3	6
Cerbello	390	31	15	16	12	9	14
Fornace	254	17	8	9	8	7	8
<i>Case Sparse</i>	-	179	87	92	61	50	72
<b>CENE</b>	<b>340/750</b>	<b>3.931</b>	<b>1.936</b>	<b>1.995</b>	<b>1.528</b>	<b>942</b>	<b>1.738</b>
CENE * (1)	368	3.550	1.723	1.827	1.372	710	1.465
<i>Case Sparse</i>	-	381	213	168	156	232	273
<b>CERETE</b>	<b>429/1419</b>	<b>1.378</b>	<b>676</b>	<b>702</b>	<b>566</b>	<b>516</b>	<b>978</b>
CERETE ALTO *	612	354	180	174	148	181	377
CERETE BASSO	481	746	368	378	302	221	395
NOVEZIO (1)	628	211	94	117	84	69	151
Barcolo	480	8	4	4	5	16	19
Cedrini	525	12	5	7	5	8	11
<i>Case Sparse</i>	-	47	25	22	22	21	25
<b>CHIGNOLO D'ISOLA</b>	<b>205/241</b>	<b>2.702</b>	<b>1.359</b>	<b>1.343</b>	<b>1.005</b>	<b>550</b>	<b>1.050</b>
CHIGNOLO D'ISOLA *	229	2.474	1.241	1.233	925	487	970
Rota-Bonasio-Locatelli	229	26	13	13	7	3	7
Villaggio Hare Krishna	229	153	79	74	57	49	57
<i>Case Sparse</i>	-	49	26	23	16	11	16
<b>CHIUDUNO</b>	<b>199/475</b>	<b>5.051</b>	<b>2.481</b>	<b>2.570</b>	<b>1.850</b>	<b>837</b>	<b>1.878</b>
CHIUDUNO *	218	4.656	2.274	2.382	1.706	735	1.734
CICOLA (1)	232	20	11	9	8	4	8
GROMOLEVATE (2)	203	39	17	22	14	8	14
Belvedere	327	17	8	9	6	4	6
Boga	243	31	16	15	11	4	11
Boscaina	208	32	17	15	11	9	11
Comunità Emmaus (3)	257	5	4	1	3	3	3
Passerera (4)	200	29	18	11	11	9	11
<i>Case Sparse</i>	-	222	116	106	80	61	80
<b>CISANO BERGAMASCO</b>	<b>194/571</b>	<b>5.605</b>	<b>2.774</b>	<b>2.831</b>	<b>2.105</b>	<b>1.054</b>	<b>2.282</b>
BISONE (1)	206	192	99	93	73	70	85
BONDI (2)	267	54	32	22	24	15	22
CISANO BERGAMASCO * (2)	267	4.399	2.160	2.239	1.663	703	1.769
SAN GREGORIO	447	59	33	26	20	21	22
SOSTA (3)	198	226	106	120	90	63	99
VALBONAGA	346	255	136	119	88	62	105
Ca' Gandolfi	410	89	53	36	31	24	35
La Guarda	496	29	13	16	13	9	16
Tronchera di Mezzo	340	18	10	8	7	6	10
<i>Case Sparse</i>	-	284	132	152	96	81	119
<b>CISERANO</b>	<b>153/166</b>	<b>4.925</b>	<b>2.513</b>	<b>2.412</b>	<b>1.818</b>	<b>806</b>	<b>1.957</b>
CISERANO * (1)	159	4.925	2.513	2.412	1.818	806	1.957
<i>Case Sparse</i>	-	-	-	-	-	-	-
<b>CIVIDATE AL PIANO</b>	<b>125/148</b>	<b>4.869</b>	<b>2.429</b>	<b>2.440</b>	<b>1.760</b>	<b>993</b>	<b>1.861</b>
CIVIDATE AL PIANO *	147	4.683	2.333	2.350	1.701	946	1.794
Cascina Bosco	135	24	16	8	7	5	7
Cascina San Giorgio	137	26	11	15	9	7	11
Stazione Ferroviaria	134	30	15	15	9	8	10
<i>Case Sparse</i>	-	106	54	52	34	27	39
<b>CLUSONE</b>	<b>475/1637</b>	<b>8.259</b>	<b>3.984</b>	<b>4.275</b>	<b>3.340</b>	<b>1.950</b>	<b>5.467</b>
CLUSONE *	648	7.641	3.665	3.976	3.093	1.677	4.936
DOSSO CASCI (1)	625	45	22	23	19	17	41

**Tavola 3.3 segue - Altitudine, popolazione residente per sesso, numero delle famiglie, degli edifici e delle abitazioni, per comune e località abitata**

COMUNI E LOCALITÀ	Altitudine(mt)	Popolazione residente			Famiglie	Edifici	Abitazioni
		Totale	Maschi	Femmine			
PONTE DELLA SELVA (2)	510	128	67	61	54	56	139
Dosso Foppe	606	23	12	11	9	10	15
Frere	572	65	29	36	23	19	35
San Francesco d'Assisi	618	36	21	15	16	14	27
Valeda	590	24	13	11	8	8	16
Case Sparse	-	297	155	142	118	149	258
<b>COLERE</b>	<b>600/2521</b>	<b>1.143</b>	<b>577</b>	<b>566</b>	<b>411</b>	<b>510</b>	<b>817</b>
CANTONIERA DELLA PRESOLANA (1)	1297	26	14	12	10	16	22
COLERE *	1013	852	435	417	308	366	587
DEZZO DI SCALVE (2)	750	60	29	31	21	26	35
Carbonera	1063	57	23	34	21	38	70
Grana	1020	18	12	6	7	13	17
Magnone	1119	27	14	13	10	10	14
Valle Richetti	921	45	23	22	17	16	29
Valle Sponda	989	37	17	20	11	12	21
Case Sparse	-	21	10	11	6	13	22
<b>Presolana (3)</b>	<b>1100/2521</b>	<b>-</b>	<b>-</b>	<b>-</b>	<b>-</b>	<b>-</b>	<b>-</b>
<b>COLOGNO AL SERIO</b>	<b>137/175</b>	<b>9.442</b>	<b>4.770</b>	<b>4.672</b>	<b>3.378</b>	<b>1.587</b>	<b>3.491</b>
COLOGNO AL SERIO * (1)	156	8.971	4.519	4.452	3.224	1.468	3.335
Bigarletto	149	14	6	8	5	4	5
Fornasette	158	44	25	19	14	6	16
Liteggio	139	55	26	29	18	14	18
Muratella	164	26	11	15	7	8	8
Palazzo	159	15	6	9	6	2	8
Zona Artigianale Francesca	165	99	56	43	31	49	31
Case Sparse	-	218	121	97	73	36	70
<b>COLZATE</b>	<b>393/1555</b>	<b>1.662</b>	<b>813</b>	<b>849</b>	<b>669</b>	<b>512</b>	<b>808</b>
BONDO	770	93	46	47	39	54	56
COLZATE * (1)	424	1.510	731	779	604	372	664
Via Rezzo	738	44	24	20	18	44	48
Case Sparse	-	15	12	3	8	42	40
<b>Monte Seoretondo (2)</b>	<b>1000/1555</b>	<b>-</b>	<b>-</b>	<b>-</b>	<b>-</b>	<b>-</b>	<b>-</b>
<b>COMUN NUOVO</b>	<b>171/199</b>	<b>2.908</b>	<b>1.478</b>	<b>1.430</b>	<b>1.038</b>	<b>411</b>	<b>1.143</b>
COMUN NUOVO *	188	2.803	1.420	1.383	1.004	392	1.106
Cascina la Nuova	173	40	21	19	13	8	14
Case Sparse	-	65	37	28	21	11	23
<b>CORNA IMAGNA</b>	<b>425/1217</b>	<b>923</b>	<b>476</b>	<b>447</b>	<b>331</b>	<b>348</b>	<b>624</b>
BRANCILIONE (1)	427	448	245	203	172	135	295
CORNA IMAGNA *	736	314	147	167	106	136	225
Calcinone	675	52	24	28	17	30	46
Canito	701	100	55	45	32	35	46
Case Sparse	-	9	5	4	4	12	12
<b>CORNALBA</b>	<b>700/2019</b>	<b>287</b>	<b>144</b>	<b>143</b>	<b>142</b>	<b>240</b>	<b>802</b>
CORNALBA *	893	236	115	121	113	178	583
Passoni	733	51	29	22	29	62	219
Case Sparse	-	-	-	-	-	-	-
<b>Monte Alben (1)</b>	<b>975/2019</b>	<b>-</b>	<b>-</b>	<b>-</b>	<b>-</b>	<b>-</b>	<b>-</b>
<b>CORTENUOVA</b>	<b>127/139</b>	<b>1.667</b>	<b>855</b>	<b>812</b>	<b>603</b>	<b>396</b>	<b>659</b>
CORTENUOVA *	133	1.230	618	612	461	297	506
SANTA MARIA DEL SASSO	130	218	120	98	72	57	76
Area Artigianale Galeazze	129	44	22	22	13	13	14
Le Galeazze (1)	129	101	56	45	35	13	41
Case Sparse	-	74	39	35	22	16	22
<b>COSTA DI MEZZATE</b>	<b>197/332</b>	<b>2.747</b>	<b>1.408</b>	<b>1.339</b>	<b>1.025</b>	<b>415</b>	<b>1.068</b>
CAVALLERA (1)	209	62	35	27	19	5	18
COSTA DI MEZZATE * (2)	218	2.517	1.284	1.233	943	347	984
Villa Landri	211	70	36	34	28	41	29
Case Sparse	-	98	53	45	35	22	37
<b>COSTA SERINA</b>	<b>430/1541</b>	<b>914</b>	<b>457</b>	<b>457</b>	<b>368</b>	<b>621</b>	<b>1.733</b>
ASCENSIONE	668	291	155	136	113	156	344
COSTA DI SERINA *	868	291	138	153	122	244	964
SANTA LUCIA	532	111	57	54	41	39	72
SANT'ERASMO	868	53	25	28	23	27	48
Ca' Girolami	790	8	4	4	5	6	43
Gazzo	704	30	15	15	14	20	29
Pradazzo (1)	600	8	3	5	2	8	14
Tagliata	801	8	4	4	5	27	36
Tassone Basso (1)	670	10	5	5	3	11	24
Trafficienti	951	43	19	24	16	26	47
Case Sparse	-	61	32	29	24	57	112
<b>Monte Suchello (2)</b>	<b>1100/1541</b>	<b>-</b>	<b>-</b>	<b>-</b>	<b>-</b>	<b>-</b>	<b>-</b>
<b>COSTA VALLE IMAGNA</b>	<b>800/1432</b>	<b>620</b>	<b>308</b>	<b>312</b>	<b>271</b>	<b>384</b>	<b>811</b>



**Tavola 3.3 segue - Altitudine, popolazione residente per sesso, numero delle famiglie, degli edifici e delle abitazioni, per comune e località abitata**

COMUNI E LOCALITÀ	Altitudine(mt)	Popolazione residente			Famiglie	Edifici	Abitazioni
		Totale	Maschi	Femmine			
COSTA VALLE IMAGNA *	1014	524	261	263	228	297	627
Ca' Canzo-Valpiana	1005	74	34	40	33	41	116
Case Sparse	-	22	13	9	10	46	68
<b>COSTA VOLPINO</b>	<b>185/1719</b>	<b>8.460</b>	<b>4.103</b>	<b>4.357</b>	<b>3.323</b>	<b>1.916</b>	<b>3.907</b>
COSTA VOLPINO * (1)	248	8.005	3.870	4.135	3.141	1.627	3.551
Ceratello	800	228	113	115	90	109	142
Flaccanico	631	55	30	25	25	29	37
Molino	330	16	11	5	7	7	8
Case Sparse	-	156	79	77	60	144	169
<b>Lago d'Iseo (2)</b>	<b>185</b>	<b>-</b>	<b>-</b>	<b>-</b>	<b>-</b>	<b>-</b>	<b>-</b>
<b>COVO</b>	<b>106/129</b>	<b>3.154</b>	<b>1.539</b>	<b>1.615</b>	<b>1.166</b>	<b>651</b>	<b>1.221</b>
COVO * (1)	115	2.815	1.373	1.442	1.056	603	1.109
Cascina Cavallina	120	37	19	18	11	3	11
Cascina Finaletto	118	31	13	18	10	4	10
Cascina Fosso	128	19	8	11	6	2	6
Cascina Ingurate	125	34	18	16	13	3	13
Cascina Trobbiate	111	19	12	7	8	2	8
Case Sparse	-	199	96	103	62	34	64
<b>CREDARO</b>	<b>174/575</b>	<b>2.297</b>	<b>1.153</b>	<b>1.144</b>	<b>883</b>	<b>499</b>	<b>960</b>
CREDARO * (1)	225	1.927	969	958	748	426	804
FIASCHETTERIA (2)	240	86	42	44	32	27	34
FORNACI (3)	230	17	7	10	7	5	9
Trebecco	212	141	71	70	52	21	66
Case Sparse	-	126	64	62	44	20	47
<b>CURNO</b>	<b>195/246</b>	<b>7.193</b>	<b>3.473</b>	<b>3.720</b>	<b>2.819</b>	<b>938</b>	<b>3.043</b>
CURNO * (1)	244	7.193	3.473	3.720	2.819	938	3.043
Case Sparse	-	-	-	-	-	-	-
<b>CUSIO</b>	<b>635/2372</b>	<b>313</b>	<b>173</b>	<b>140</b>	<b>136</b>	<b>194</b>	<b>453</b>
CUSIO *	1040	313	173	140	136	194	453
Case Sparse	-	-	-	-	-	-	-
<b>Ponteranica (1)</b>	<b>1586/2372</b>	<b>-</b>	<b>-</b>	<b>-</b>	<b>-</b>	<b>-</b>	<b>-</b>
<b>DALMINE</b>	<b>166/215</b>	<b>21.459</b>	<b>10.617</b>	<b>10.842</b>	<b>8.173</b>	<b>3.058</b>	<b>8.582</b>
DALMINE * (1)	207	21.459	10.617	10.842	8.173	3.058	8.582
Case Sparse	-	-	-	-	-	-	-
<b>DOSSENA</b>	<b>471/1818</b>	<b>1.015</b>	<b>519</b>	<b>496</b>	<b>388</b>	<b>372</b>	<b>796</b>
DOSSENA *	986	560	279	281	216	180	472
Breta	708	23	13	10	9	10	14
Ca' Astori	918	17	10	7	6	12	14
Ca' Cadene	900	46	26	20	17	11	22
Ca' Paoli	830	20	12	8	8	11	14
Gromasera	859	122	59	63	44	35	84
Lago	972	43	22	21	18	32	40
Molini	647	77	39	38	31	31	47
Tribulini	989	51	25	26	17	13	44
Valborgo	684	29	18	11	9	8	13
Case Sparse	-	27	16	11	13	29	32
<b>Val Parina (1)</b>	<b>525/1818</b>	<b>-</b>	<b>-</b>	<b>-</b>	<b>-</b>	<b>-</b>	<b>-</b>
<b>ENDINE GAIANO</b>	<b>337/1378</b>	<b>3.100</b>	<b>1.531</b>	<b>1.569</b>	<b>1.262</b>	<b>1.073</b>	<b>1.596</b>
ENDINE *	382	1.444	713	731	591	441	686
PIANGAIAO	353	1.113	535	578	439	380	567
SAN FELICE (1)	340	161	88	73	68	56	90
Costituzione (2)	390	27	11	16	12	7	12
Fanovo	562	19	7	12	10	9	12
Pura	368	77	39	38	31	28	49
Valle delle Fontane (3)	464	73	41	32	33	78	81
Case Sparse	-	186	97	89	78	74	99
<b>Lago di Endine (4)</b>	<b>337</b>	<b>-</b>	<b>-</b>	<b>-</b>	<b>-</b>	<b>-</b>	<b>-</b>
<b>Lago di Gaiano (5)</b>	<b>341</b>	<b>-</b>	<b>-</b>	<b>-</b>	<b>-</b>	<b>-</b>	<b>-</b>
<b>ENTRATICO</b>	<b>260/716</b>	<b>1.452</b>	<b>730</b>	<b>722</b>	<b>538</b>	<b>339</b>	<b>565</b>
ENTRATICO * (1)	299	1.352	679	673	497	290	500
Case Sparse	-	100	51	49	41	49	65
<b>FARA GERA D'ADDA</b>	<b>122/142</b>	<b>6.748</b>	<b>3.354</b>	<b>3.394</b>	<b>2.572</b>	<b>1.119</b>	<b>2.610</b>
BADALASCO	126	767	378	389	257	131	260
FARA GERA D'ADDA * (1)	131	5.717	2.832	2.885	2.217	936	2.250
Corbellina	124	73	41	32	27	16	27
Sant'Andrea	130	36	16	20	13	2	14
Case Sparse	-	155	87	68	58	34	59
<b>La Lanca (2)</b>	<b>122/123</b>	<b>-</b>	<b>-</b>	<b>-</b>	<b>-</b>	<b>-</b>	<b>-</b>
Case Sparse	-	-	-	-	-	-	-
<b>FARA OLIVANA CON SOLA</b>	<b>101/113</b>	<b>1.167</b>	<b>607</b>	<b>560</b>	<b>401</b>	<b>184</b>	<b>440</b>
FARA OLIVANA *	107	363	195	168	124	57	140
SOLA (1)	105	754	388	366	259	122	279

**Tavola 3.3 segue - Altitudine, popolazione residente per sesso, numero delle famiglie, degli edifici e delle abitazioni, per comune e località abitata**

COMUNI E LOCALITÀ	Altitudine(mt)	Popolazione residente			Famiglie	Edifici	Abitazioni
		Totale	Maschi	Femmine			
<i>Case Sparse</i>	-	50	24	26	18	5	21
<b>FILAGO</b>	<b>166/210</b>	<b>2.665</b>	<b>1.307</b>	<b>1.358</b>	<b>959</b>	<b>578</b>	<b>987</b>
FILAGO * (1)	190	2.174	1.072	1.102	779	480	806
MARNE	181	435	206	229	161	87	161
<i>Case Sparse</i>	-	56	29	27	19	11	20
<b>FINO DEL MONTE</b>	<b>636/1715</b>	<b>1.116</b>	<b>560</b>	<b>556</b>	<b>435</b>	<b>412</b>	<b>1.026</b>
FINO DEL MONTE * (1)	700	1.108	556	552	432	382	993
<i>Case Sparse</i>	-	8	4	4	3	30	33
<b>Monte Pare' (2)</b>	<b>1100/1715</b>	-	-	-	-	-	-
<b>FIORANO AL SERIO</b>	<b>375/575</b>	<b>2.904</b>	<b>1.391</b>	<b>1.513</b>	<b>1.192</b>	<b>480</b>	<b>1.273</b>
FIORANO AL SERIO * (1)	396	2.870	1.374	1.496	1.180	467	1.251
<i>Case Sparse</i>	-	34	17	17	12	13	22
<b>FONTANELLA</b>	<b>89/112</b>	<b>3.628</b>	<b>1.775</b>	<b>1.853</b>	<b>1.340</b>	<b>759</b>	<b>1.391</b>
FONTANELLA *	105	3.303	1.604	1.699	1.235	693	1.284
Cascina Avicenna	93	22	10	12	6	4	6
Marzuole di Mezzo	99	16	9	7	5	3	5
Marzuole di Sopra	99	13	7	6	6	6	6
Marzuole di Sotto	99	34	15	19	11	10	12
Triulza	97	25	11	14	6	2	6
<i>Case Sparse</i>	-	215	119	96	71	41	72
<b>FONTENO</b>	<b>375/1361</b>	<b>697</b>	<b>351</b>	<b>346</b>	<b>272</b>	<b>382</b>	<b>550</b>
FONTENO *	606	532	265	267	214	218	331
<i>Case Sparse</i>	-	165	86	79	58	164	219
<b>FOPPOLO</b>	<b>1300/2621</b>	<b>208</b>	<b>102</b>	<b>106</b>	<b>98</b>	<b>163</b>	<b>1.568</b>
FOPPOLO *	1508	197	96	101	90	116	1.502
Piano	1586	9	4	5	6	18	21
Tegge (1)	1583	2	2	-	2	10	9
<i>Case Sparse</i>	-	-	-	-	-	19	36
<b>Monte Corno Stella (2)</b>	<b>1500/2621</b>	-	-	-	-	-	-
<b>FORESTO SPARSO</b>	<b>245/730</b>	<b>2.847</b>	<b>1.421</b>	<b>1.426</b>	<b>1.050</b>	<b>767</b>	<b>1.116</b>
CHIESA *	346	2.763	1.378	1.385	1.018	734	1.078
Dosso dell'Era	360	53	26	27	20	19	23
<i>Case Sparse</i>	-	31	17	14	12	14	15
<b>FORNOVO SAN GIOVANNI</b>	<b>103/113</b>	<b>2.707</b>	<b>1.363</b>	<b>1.344</b>	<b>974</b>	<b>529</b>	<b>1.041</b>
FORNOVO SAN GIOVANNI *	109	2.402	1.210	1.192	871	449	937
Avanzesca	105	93	47	46	32	38	29
Belvedere di Sotto	109	25	11	14	7	5	7
Bruciate	111	37	20	17	15	9	15
<i>Case Sparse</i>	-	150	75	75	49	28	53
<b>FUIPIANO VALLE IMAGNA</b>	<b>700/1563</b>	<b>230</b>	<b>103</b>	<b>127</b>	<b>110</b>	<b>294</b>	<b>620</b>
FUIPIANO VALLE IMAGNA *	1019	205	95	110	97	257	568
Galzaniga	1050	25	8	17	13	37	52
<i>Case Sparse</i>	-	-	-	-	-	-	-
<b>GANDELLINO</b>	<b>674/2712</b>	<b>1.100</b>	<b>555</b>	<b>545</b>	<b>457</b>	<b>466</b>	<b>1.203</b>
GANDELLINO *	682	497	252	245	219	189	542
GROMO SAN MARINO	755	270	137	133	100	94	254
Grabiasca	767	125	64	61	57	43	132
Legnaro	765	68	30	38	24	22	52
Pietra	742	86	45	41	34	34	62
Tezzi (1)	870	2	1	1	2	32	96
Tezzi Bassi	870	13	7	6	7	29	29
<i>Case Sparse</i>	-	39	19	20	14	23	36
<b>Pradella (2)</b>	<b>1300/2712</b>	-	-	-	-	-	-
<b>Vigne (2)</b>	<b>1100/2341</b>	-	-	-	-	-	-
<b>GANDINO</b>	<b>425/1637</b>	<b>5.649</b>	<b>2.734</b>	<b>2.915</b>	<b>2.199</b>	<b>1.805</b>	<b>2.847</b>
GANDINO * (1)	552	5.628	2.725	2.903	2.189	1.545	2.542
<i>Case Sparse</i>	-	21	9	12	10	260	305
<b>GANDOSSO</b>	<b>242/624</b>	<b>1.324</b>	<b>660</b>	<b>664</b>	<b>484</b>	<b>348</b>	<b>619</b>
CELATICA-TOLARI (1)	258	668	328	340	235	140	273
GANDOSSO *	488	410	210	200	153	130	198
Antiche Querce	375	25	12	13	13	2	33
Bossoletti	380	26	14	12	13	12	21
Cascina Zucchello	456	14	7	7	5	2	5
Fanti	325	142	72	70	53	46	67
<i>Case Sparse</i>	-	39	17	22	12	16	22
<b>GAVERINA TERME</b>	<b>400/1068</b>	<b>906</b>	<b>463</b>	<b>443</b>	<b>389</b>	<b>381</b>	<b>630</b>
GAVERINA TERME * (1)	509	344	180	164	145	128	208
PIANO	610	322	160	162	149	115	203
TRATE	516	209	106	103	84	62	115
<i>Case Sparse</i>	-	31	17	14	11	76	104
<b>GAZZANIGA</b>	<b>360/1541</b>	<b>4.968</b>	<b>2.354</b>	<b>2.614</b>	<b>1.999</b>	<b>1.199</b>	<b>2.399</b>
GAZZANIGA * (1)	386	3.681	1.721	1.960	1.495	713	1.618

**Tavola 3.3 segue - Altitudine, popolazione residente per sesso, numero delle famiglie, degli edifici e delle abitazioni, per comune e località abitata**

COMUNI E LOCALITÀ	Altitudine(mt)	Popolazione residente			Famiglie	Edifici	Abitazioni
		Totale	Maschi	Femmine			
OREZZO	675	521	249	272	208	168	283
Masserini	500	588	291	297	219	94	231
Mozzo	480	14	6	8	5	4	6
San Rocco	480	16	8	8	6	4	6
Case Sparse	-	148	79	69	66	216	255
<b>Monte Suchello (2)</b>	<b>850/1541</b>	-	-	-	-	-	-
<b>GEROSA</b>	<b>460/1580</b>	<b>383</b>	<b>188</b>	<b>195</b>	<b>162</b>	<b>251</b>	<b>363</b>
GEROSA *	760	262	127	135	108	152	254
Bielle (1)	850	9	3	6	3	13	13
Bura	760	24	13	11	13	21	27
Campetto-Foppa Calda-Musita	681	33	17	16	16	27	28
Canto del Ronco (2)	832	5	1	4	1	9	9
Chignolo	460	9	6	3	5	6	6
Foppetta	683	14	6	8	5	4	6
Unizzi	460	16	8	8	6	6	7
Case Sparse	-	11	7	4	5	13	13
<b>Corna del Val (3)</b>	<b>725/1580</b>	-	-	-	-	-	-
<b>GHISALBA</b>	<b>155/181</b>	<b>4.626</b>	<b>2.325</b>	<b>2.301</b>	<b>1.602</b>	<b>890</b>	<b>1.717</b>
GHISALBA *	170	4.480	2.246	2.234	1.552	858	1.666
Cascina Portico Nuovo	171	23	13	10	7	5	7
Villanova	159	19	10	9	7	5	8
Case Sparse	-	104	56	48	36	22	36
<b>GORLAGO</b>	<b>215/472</b>	<b>4.607</b>	<b>2.282</b>	<b>2.325</b>	<b>1.711</b>	<b>804</b>	<b>1.757</b>
GORLAGO * (1)	233	4.472	2.213	2.259	1.668	775	1.710
Crocefisso	240	31	15	16	10	5	10
Case Sparse	-	104	54	50	33	24	37
<b>GORLE</b>	<b>247/275</b>	<b>5.063</b>	<b>2.473</b>	<b>2.590</b>	<b>1.915</b>	<b>588</b>	<b>1.988</b>
GORLE * (1)	268	5.063	2.473	2.590	1.915	588	1.988
Case Sparse	-	-	-	-	-	-	-
<b>GORNO</b>	<b>475/1775</b>	<b>1.778</b>	<b>886</b>	<b>892</b>	<b>751</b>	<b>636</b>	<b>1.174</b>
CAMPELLO (1)	693	89	42	47	35	28	53
CENTRALE (2)	480	26	14	12	14	10	17
CHIGNOLO (3)	730	8	5	3	3	2	3
VILLASSIO *	710	1.177	582	595	497	338	750
Basello	931	13	6	7	8	8	10
Case Fanfani	685	28	16	12	10	6	15
Fondo Ripa	502	76	41	35	30	36	38
Per Chignolo	720	17	10	7	7	7	7
Peroli Alti	840	9	4	5	7	12	19
Peroli Bassi	790	14	6	8	5	7	10
Riso	537	139	67	72	60	53	94
San Giovanni	736	35	17	18	16	21	27
Case Sparse	-	147	76	71	59	108	131
<b>Cime di Belloro (4)</b>	<b>1200/1775</b>	-	-	-	-	-	-
<b>GRASSOBBIO</b>	<b>196/239</b>	<b>5.378</b>	<b>2.726</b>	<b>2.652</b>	<b>1.929</b>	<b>775</b>	<b>2.000</b>
CAPANELLE (1)	201	146	79	67	51	42	51
GRASSOBBIO * (2)	225	5.204	2.631	2.573	1.867	724	1.937
Colpani	209	28	16	12	11	8	11
Case Sparse	-	-	-	-	-	1	1
<b>GROMO</b>	<b>608/2354</b>	<b>1.225</b>	<b>619</b>	<b>606</b>	<b>508</b>	<b>636</b>	<b>1.661</b>
BOARIO	950	268	143	125	110	249	793
GROMO *	676	841	413	428	356	308	645
Marzen	700	42	22	20	15	17	52
Valle Santa Maria	700	51	28	23	18	34	139
Case Sparse	-	23	13	10	9	28	32
<b>Alpe Avert (1)</b>	<b>1450/2354</b>	-	-	-	-	-	-
<b>GRONE</b>	<b>307/1320</b>	<b>730</b>	<b>371</b>	<b>359</b>	<b>289</b>	<b>464</b>	<b>898</b>
GRONE * (1)	388	505	254	251	193	196	230
SANT'ANTONIO	772	19	11	8	8	25	62
Acquasparsa	316	84	43	41	31	31	36
Ponte	400	21	12	9	9	6	9
San Fermo (2)	1120	24	14	10	15	75	348
Case Sparse	-	77	37	40	33	131	213
<b>GRUMELLO DEL MONTE</b>	<b>183/624</b>	<b>6.353</b>	<b>3.075</b>	<b>3.278</b>	<b>2.214</b>	<b>1.150</b>	<b>2.335</b>
GRUMELLO DEL MONTE * (1)	208	5.695	2.735	2.960	1.977	954	2.057
SAN PANTALEONE	310	307	156	151	115	94	132
Codera	420	44	19	25	17	19	23
Case Sparse	-	307	165	142	105	83	123
<b>ISOLA DI FONDRA</b>	<b>630/2356</b>	<b>184</b>	<b>89</b>	<b>95</b>	<b>86</b>	<b>222</b>	<b>503</b>
FONDRA	709	37	18	19	16	62	92
TRABUCHELLO *	799	131	64	67	60	112	341
Foppa (1)	870	-	-	-	-	12	20

**Tavola 3.3 segue - Altitudine, popolazione residente per sesso, numero delle famiglie, degli edifici e delle abitazioni, per comune e località abitata**

COMUNI E LOCALITÀ	Altitudine(mt)	Popolazione residente			Famiglie	Edifici	Abitazioni
		Totale	Maschi	Femmine			
Pusdosso	1038	9	4	5	6	10	14
Case Sparse	-	7	3	4	4	26	36
<b>Bagoli (2)</b>	<b>1000/1970</b>	-	-	-	-	-	-
<b>Pietra Quadra (2)</b>	<b>900/2356</b>	-	-	-	-	-	-
<b>ISSO</b>	<b>98/108</b>	<b>630</b>	<b>312</b>	<b>318</b>	<b>207</b>	<b>104</b>	<b>213</b>
ISSO *	104	310	153	157	96	48	99
SOLA (1)	105	236	114	122	82	42	85
Case Sparse	-	84	45	39	29	14	29
<b>LALLIO</b>	<b>205/223</b>	<b>3.832</b>	<b>1.890</b>	<b>1.942</b>	<b>1.478</b>	<b>537</b>	<b>1.570</b>
LALLIO * (1)	216	3.832	1.890	1.942	1.478	537	1.570
Case Sparse	-	-	-	-	-	-	-
<b>LEFFE</b>	<b>415/875</b>	<b>4.940</b>	<b>2.443</b>	<b>2.497</b>	<b>1.926</b>	<b>1.313</b>	<b>2.288</b>
LEFFE * (1)	454	4.736	2.331	2.405	1.843	1.128	2.082
Montebello	690	40	19	21	13	27	27
Monte Croce (2)	825	2	2	-	2	40	41
Case Sparse	-	162	91	71	68	118	138
<b>LENNA</b>	<b>440/1818</b>	<b>704</b>	<b>337</b>	<b>367</b>	<b>313</b>	<b>400</b>	<b>679</b>
LENNA * (1)	482	546	260	286	246	256	518
Cantone San Francesco	537	35	15	20	14	50	47
Cantone Santa Maria	530	10	5	5	8	48	47
Cornamena	484	19	8	11	6	5	10
Scalvino	461	76	42	34	32	34	43
Case Sparse	-	18	7	11	7	7	14
<b>Lago Bernigolo (2)</b>	<b>495</b>	-	-	-	-	-	-
<b>Monte Ortighera (3)</b>	<b>600/1818</b>	-	-	-	-	-	-
<b>LEVATE</b>	<b>180/196</b>	<b>3.266</b>	<b>1.635</b>	<b>1.631</b>	<b>1.204</b>	<b>498</b>	<b>1.285</b>
LEVATE * (1)	185	3.015	1.508	1.507	1.112	447	1.192
VIA KENNEDY (2)	192	12	8	4	5	3	5
Bailino-Fornace	187	97	41	56	37	16	37
Santuario	187	67	36	31	22	13	23
Case Sparse	-	75	42	33	28	19	28
<b>LOCATELLO</b>	<b>440/1150</b>	<b>740</b>	<b>371</b>	<b>369</b>	<b>304</b>	<b>394</b>	<b>771</b>
BOTTA * (1)	557	686	343	343	285	362	724
Coegia	555	51	26	25	17	21	36
Case Sparse	-	3	2	1	2	11	11
<b>LOVERE</b>	<b>185/1190</b>	<b>5.437</b>	<b>2.504</b>	<b>2.933</b>	<b>2.304</b>	<b>972</b>	<b>2.822</b>
LOVERE * (1)	208	5.411	2.491	2.920	2.295	906	2.750
Case Sparse	-	26	13	13	9	66	72
<b>Lago d'Iseo (2)</b>	<b>185</b>	-	-	-	-	-	-
<b>LURANO</b>	<b>139/154</b>	<b>2.093</b>	<b>1.057</b>	<b>1.036</b>	<b>755</b>	<b>406</b>	<b>804</b>
LURANO *	147	2.001	1.005	996	727	393	776
Barbellina	147	13	8	5	6	2	6
Malmettuto	147	32	18	14	9	6	9
Case Sparse	-	47	26	21	13	5	13
<b>LUZZANA</b>	<b>278/925</b>	<b>719</b>	<b>355</b>	<b>364</b>	<b>278</b>	<b>187</b>	<b>321</b>
CASE MAZZI (1)	290	71	35	36	29	17	30
LUZZANA * (2)	310	586	290	296	228	150	264
Case Sparse	-	62	30	32	21	20	27
<b>MADONE</b>	<b>180/214</b>	<b>3.181</b>	<b>1.602</b>	<b>1.579</b>	<b>1.146</b>	<b>467</b>	<b>1.265</b>
MADONE * (1)	202	3.170	1.596	1.574	1.142	465	1.261
Case Sparse	-	11	6	5	4	2	4
<b>MAPELLO</b>	<b>233/534</b>	<b>5.606</b>	<b>2.782</b>	<b>2.824</b>	<b>2.085</b>	<b>1.043</b>	<b>2.220</b>
BOTTA (1)	278	74	40	34	25	15	28
CARVISI-CABANETTI (2)	237	140	70	70	45	24	47
MAPELLO * (3)	250	4.431	2.182	2.249	1.652	786	1.760
PIANA	267	241	116	125	91	49	96
VALTRIGHE	240	467	243	224	173	82	168
VOLPERA (1)	320	48	27	21	17	12	18
Piana Bassa	255	62	31	31	24	19	24
Case Sparse	-	143	73	70	58	56	79
<b>MARTINENGO</b>	<b>132/158</b>	<b>8.570</b>	<b>4.327</b>	<b>4.243</b>	<b>3.007</b>	<b>1.437</b>	<b>3.390</b>
CORTENUOVA DI SOPRA	133	350	175	175	121	52	141
MARTINENGO *	149	7.613	3.845	3.768	2.700	1.258	3.046
Ca' de' Bino	141	24	12	12	7	4	7
Gazzo Morale	140	30	15	15	9	9	9
Le Case	145	23	14	9	7	2	7
Moiacche	142	28	16	12	9	4	9
Molino Nuovo	145	62	27	35	19	8	19
Case Sparse	-	440	223	217	135	100	152
<b>MEDOLAGO</b>	<b>175/250</b>	<b>2.047</b>	<b>1.013</b>	<b>1.034</b>	<b>734</b>	<b>290</b>	<b>773</b>
MEDOLAGO * (1)	246	1.991	983	1.008	711	275	738
Case Sparse	-	56	30	26	23	15	35

**Tavola 3.3 segue - Altitudine, popolazione residente per sesso, numero delle famiglie, degli edifici e delle abitazioni, per comune e località abitata**

COMUNI E LOCALITÀ	Altitudine(mt)	Popolazione residente			Famiglie	Edifici	Abitazioni
		Totale	Maschi	Femmine			
<b>MEZZOLDO</b>	<b>667/2431</b>	<b>222</b>	<b>100</b>	<b>122</b>	<b>117</b>	<b>203</b>	<b>570</b>
MEZZOLDO *	835	166	75	91	94	88	279
Fraccia (1)	1525	-	-	-	-	10	15
Scaluggio	935	24	13	11	11	13	34
Soliva (1)	959	12	5	7	4	9	19
Sparavera (1)	942	9	3	6	4	17	127
Case Sparse	-	11	4	7	4	65	95
<b>Alpe Ancogno (2)</b>	<b>1125/2431</b>	-	-	-	-	1	1
Case Sparse	-	-	-	-	-	1	1
<b>MISANO DI GERA D'ADDA</b>	<b>96/107</b>	<b>2.590</b>	<b>1.310</b>	<b>1.280</b>	<b>990</b>	<b>514</b>	<b>1.011</b>
MISANO DI GERA D'ADDA *	104	2.501	1.269	1.232	955	489	975
Beata Vergine (1)	105	29	12	17	12	12	13
Via A. Colombi	105	24	10	14	8	5	8
Via Don Minzoni	105	16	8	8	6	3	6
Case Sparse	-	20	11	9	9	5	9
<b>MOIO DE' CALVI</b>	<b>500/1751</b>	<b>195</b>	<b>103</b>	<b>92</b>	<b>88</b>	<b>186</b>	<b>298</b>
MOIO DE' CALVI * (1)	654	189	99	90	86	166	275
Case Sparse	-	6	4	2	2	20	23
<b>Monte Torcola (2)</b>	<b>900/1751</b>	-	-	-	-	-	-
<b>MONASTEROLO DEL CASTELLO</b>	<b>337/1320</b>	<b>938</b>	<b>448</b>	<b>490</b>	<b>377</b>	<b>336</b>	<b>558</b>
BRIONE (1)	339	312	161	151	108	96	131
MOJ (2)	340	83	32	51	27	15	27
MONASTEROLO *	365	459	210	249	205	167	267
Legner	350	24	9	15	11	24	88
Case Sparse	-	60	36	24	26	34	45
<b>Lago di Endine (3)</b>	<b>337</b>	-	-	-	-	-	-
<b>MONTELLO</b>	<b>220/313</b>	<b>2.392</b>	<b>1.222</b>	<b>1.170</b>	<b>894</b>	<b>333</b>	<b>878</b>
MONTELLO * (1)	229	2.373	1.212	1.161	883	327	865
Case Sparse	-	19	10	9	11	6	13
<b>MORENGO</b>	<b>119/140</b>	<b>2.248</b>	<b>1.098</b>	<b>1.150</b>	<b>839</b>	<b>378</b>	<b>932</b>
MORENGO * (1)	126	2.138	1.041	1.097	800	362	877
Case Sparse	-	110	57	53	39	16	55
<b>MORNICO AL SERIO</b>	<b>147/174</b>	<b>2.588</b>	<b>1.309</b>	<b>1.279</b>	<b>898</b>	<b>499</b>	<b>936</b>
MORNICO AL SERIO * (1)	162	2.457	1.246	1.211	857	471	894
Zona Industriale Est	162	40	19	21	13	9	13
Case Sparse	-	91	44	47	28	19	29
<b>MOZZANICA</b>	<b>93/111</b>	<b>3.921</b>	<b>1.937</b>	<b>1.984</b>	<b>1.391</b>	<b>809</b>	<b>1.479</b>
MOZZANICA *	102	3.813	1.882	1.931	1.358	788	1.446
Cascina Colomberone (1)	96	48	25	23	13	9	13
Case Sparse	-	60	30	30	20	12	20
<b>MOZZO</b>	<b>215/389</b>	<b>6.895</b>	<b>3.392</b>	<b>3.503</b>	<b>2.529</b>	<b>975</b>	<b>2.719</b>
MOZZO * (1)	252	6.876	3.383	3.493	2.520	968	2.709
Case Sparse	-	19	9	10	9	7	10
<b>NEMBRO</b>	<b>285/1227</b>	<b>11.108</b>	<b>5.470</b>	<b>5.638</b>	<b>4.246</b>	<b>1.767</b>	<b>4.603</b>
GAVARNO RINNOVATA (1)	296	901	470	431	309	141	318
LONNO	702	382	194	188	169	123	245
NEMBRO * (2)	309	9.218	4.484	4.734	3.560	1.333	3.764
Prato Fò	678	31	14	17	13	12	18
Salmezza (3)	1019	8	5	3	3	8	7
Sant'Antonio	320	253	132	121	87	39	91
Trevasco San Vito	525	15	9	6	6	7	8
Case Sparse	-	300	162	138	99	104	152
<b>OLMO AL BREMBO</b>	<b>533/1658</b>	<b>534</b>	<b>272</b>	<b>262</b>	<b>239</b>	<b>240</b>	<b>562</b>
OLMO AL BREMBO *	556	423	210	213	190	174	402
Frola	595	76	45	31	31	32	89
Malpasso	593	35	17	18	18	34	71
Case Sparse	-	-	-	-	-	-	-
<b>Monte Saetta (1)</b>	<b>1100/1658</b>	-	-	-	-	-	-
<b>OLTRE IL COLLE</b>	<b>728/2512</b>	<b>1.142</b>	<b>561</b>	<b>581</b>	<b>477</b>	<b>702</b>	<b>2.780</b>
OLTRE IL COLLE *	1030	488	240	248	220	301	1.417
ZAMBLA ALTA	1197	172	78	94	65	122	490
ZAMBLA BASSA	1060	126	64	62	54	90	351
ZORZONE	1016	281	136	145	104	97	233
Mincucco	1040	23	12	11	10	9	30
Piani Bracca (1)	1110	3	2	1	1	2	2
Plassa (2)	1150	1	1	-	1	6	147
Case Sparse	-	48	28	20	22	75	110
<b>Cima di Menna (3)</b>	<b>728/2512</b>	-	-	-	-	-	-
<b>OLTRESSENDA ALTA</b>	<b>550/2427</b>	<b>194</b>	<b>101</b>	<b>93</b>	<b>82</b>	<b>224</b>	<b>374</b>
NASOLINO *	737	144	75	69	62	101	231
VALZURIO	813	30	14	16	10	30	32
Case Sparse	-	20	12	8	10	93	111

**Tavola 3.3 segue - Altitudine, popolazione residente per sesso, numero delle famiglie, degli edifici e delle abitazioni, per comune e località abitata**

COMUNI E LOCALITÀ	Altitudine(mt)	Popolazione residente			Famiglie	Edifici	Abitazioni
		Totale	Maschi	Femmine			
<b>Ferrante (1)</b>	<b>1206/2427</b>	-	-	-	-	-	-
<b>ONETA</b>	<b>600/2049</b>	<b>714</b>	<b>379</b>	<b>335</b>	<b>307</b>	<b>360</b>	<b>811</b>
CANTONI D'ONETA	965	109	64	45	46	51	79
CHIGNOLO D'ONETA (1)	826	104	50	54	51	44	107
SCULLERA	801	77	39	38	36	49	276
VILLA D'ONETA * (2)	740	323	171	152	134	106	197
Molini	776	21	12	9	10	14	14
Piazza (3)	921	11	4	7	4	12	15
Case Sparse	-	69	39	30	26	84	123
<b>Alben (4)</b>	<b>1000/2019</b>	-	-	-	-	-	-
<b>Cima di Grem (4)</b>	<b>900/2049</b>	-	-	-	-	-	-
<b>ONORE</b>	<b>636/1429</b>	<b>717</b>	<b>349</b>	<b>368</b>	<b>326</b>	<b>572</b>	<b>1.473</b>
ONORE *	700	630	307	323	280	339	1.033
POERZA (1)	746	35	17	18	18	25	44
Brugai	825	22	10	12	14	106	191
Ombregno (2)	750	9	5	4	4	23	112
Case Sparse	-	21	10	11	10	79	93
<b>ORIO AL SERIO</b>	<b>228/247</b>	<b>1.475</b>	<b>743</b>	<b>732</b>	<b>569</b>	<b>179</b>	<b>613</b>
NUOVA BETOSCA (1)	230	47	28	19	21	17	25
ORIO AL SERIO * (2)	241	1.410	702	708	546	158	584
ORIO CENTER (3)	230	8	3	5	2	4	4
Case Sparse	-	10	10	-	-	-	-
<b>ORNICA</b>	<b>638/2500</b>	<b>210</b>	<b>104</b>	<b>106</b>	<b>83</b>	<b>182</b>	<b>285</b>
ORNICA *	922	209	103	106	82	133	236
Case Sparse	-	1	1	-	1	49	49
<b>Bocca di Trona (1)</b>	<b>1200/2500</b>	-	-	-	-	-	-
<b>OSIO SOPRA</b>	<b>176/199</b>	<b>4.077</b>	<b>2.016</b>	<b>2.061</b>	<b>1.503</b>	<b>747</b>	<b>1.579</b>
OSIO SOPRA * (1)	192	3.930	1.942	1.988	1.454	719	1.527
Cascina Capra	185	14	8	6	6	6	7
Cascina Moretti	180	17	8	9	7	2	7
Cascina Rasica	186	24	14	10	8	4	8
Case Sparse	-	92	44	48	28	16	30
<b>OSIO SOTTO</b>	<b>168/188</b>	<b>10.630</b>	<b>5.265</b>	<b>5.365</b>	<b>3.977</b>	<b>1.422</b>	<b>4.214</b>
CASCINA ARNOLDI (1)	169	34	17	17	17	6	22
NIDO (2)	172	357	187	170	112	10	116
OSIO SOTTO * (3)	182	9.976	4.923	5.053	3.750	1.371	3.971
RIO ISOLO (4)	172	182	94	88	69	17	75
Case Sparse	-	81	44	37	29	18	30
<b>PAGAZZANO</b>	<b>119/133</b>	<b>1.859</b>	<b>956</b>	<b>903</b>	<b>658</b>	<b>263</b>	<b>692</b>
PAGAZZANO *	126	1.745	894	851	623	241	657
Zona Industriale	124	38	20	18	12	8	12
Case Sparse	-	76	42	34	23	14	23
<b>PALADINA</b>	<b>236/360</b>	<b>3.319</b>	<b>1.619</b>	<b>1.700</b>	<b>1.281</b>	<b>509</b>	<b>1.373</b>
PALADINA * (1)	272	3.301	1.609	1.692	1.274	505	1.366
Madonna della Castagna (2)	285	18	10	8	7	4	7
Case Sparse	-	-	-	-	-	-	-
<b>PALAZZAGO</b>	<b>267/1392</b>	<b>3.610</b>	<b>1.842</b>	<b>1.768</b>	<b>1.351</b>	<b>956</b>	<b>1.486</b>
BURLIGO	504	246	120	126	102	108	113
GROMLONGO (1)	290	1.113	576	537	408	228	416
PALAZZAGO * (2)	397	1.714	875	839	640	430	700
Beita	333	59	30	29	25	14	25
Belvedere	328	41	22	19	17	18	17
Borghetto	420	37	18	19	14	9	16
Ciocallo	722	36	15	21	14	9	12
Collepedrino	814	52	24	28	22	25	28
Salvano	334	67	34	33	27	28	34
Secchia	300	99	50	49	31	21	31
Case Sparse	-	146	78	68	51	66	94
<b>PALOSCO</b>	<b>140/174</b>	<b>4.999</b>	<b>2.482</b>	<b>2.517</b>	<b>1.712</b>	<b>916</b>	<b>1.793</b>
PALOSCO *	157	4.506	2.231	2.275	1.544	827	1.610
Ca'	161	30	14	16	9	3	9
Tolari	174	41	21	20	17	6	17
Torre Passeri	153	106	55	51	35	21	37
Case Sparse	-	316	161	155	107	59	120
<b>PARRE</b>	<b>470/2322</b>	<b>2.706</b>	<b>1.335</b>	<b>1.371</b>	<b>1.054</b>	<b>714</b>	<b>1.638</b>
MARTORASCO	543	18	8	10	9	9	10
PARRE * (1)	640	2.556	1.261	1.295	997	591	1.490
SANT'ALBERTO-GRUMELLA (2)	503	63	33	30	22	20	32
Case Sparse	-	69	33	36	26	94	106
<b>Cima Fop (3)</b>	<b>700/2322</b>	-	-	-	-	-	-
<b>PARZANICA</b>	<b>185/1108</b>	<b>377</b>	<b>202</b>	<b>175</b>	<b>177</b>	<b>244</b>	<b>280</b>
PARZANICA *	753	229	124	105	100	132	157

**Tavola 3.3 segue - Altitudine, popolazione residente per sesso, numero delle famiglie, degli edifici e delle abitazioni, per comune e località abitata**

COMUNI E LOCALITÀ	Altitudine(mt)	Popolazione residente			Famiglie	Edifici	Abitazioni
		Totale	Maschi	Femmine			
Acquaiolo	550	20	10	10	13	33	32
Casarola	500	10	5	5	5	7	8
Portirone	200	19	9	10	11	14	14
Case Sparse	-	99	54	45	48	58	69
<b>Lago d'Iseo (1)</b>	<b>185</b>	-	-	-	-	-	-
<b>PEDRENGO</b>	<b>247/266</b>	<b>5.166</b>	<b>2.625</b>	<b>2.541</b>	<b>1.886</b>	<b>744</b>	<b>1.930</b>
ISOLA (1)	250	11	6	5	3	5	5
PEDRENGO * (2)	262	5.072	2.578	2.494	1.851	729	1.893
PONTE (3)	258	70	34	36	28	7	28
Case Sparse	-	13	7	6	4	3	4
<b>PEIA</b>	<b>470/1208</b>	<b>1.761</b>	<b>900</b>	<b>861</b>	<b>670</b>	<b>594</b>	<b>809</b>
PEIA * (1)	570	1.761	900	861	670	529	733
Case Sparse	-	-	-	-	-	65	76
<b>PIANICO</b>	<b>240/700</b>	<b>1.385</b>	<b>690</b>	<b>695</b>	<b>556</b>	<b>339</b>	<b>601</b>
PIANICO * (1)	328	1.270	632	638	510	297	547
VARANDINO (1)	360	19	7	12	8	7	8
Case Sparse	-	96	51	45	38	35	46
<b>PIARIO</b>	<b>490/851</b>	<b>918</b>	<b>452</b>	<b>466</b>	<b>368</b>	<b>220</b>	<b>561</b>
PIARIO *	539	918	452	466	368	220	561
Case Sparse	-	-	-	-	-	-	-
<b>PIAZZA BREMBANA</b>	<b>475/1774</b>	<b>1.182</b>	<b>593</b>	<b>589</b>	<b>502</b>	<b>378</b>	<b>1.197</b>
PIAZZA BREMBANA * (1)	536	1.165	583	582	494	332	1.135
Castello	536	17	10	7	8	42	58
Case Sparse	-	-	-	-	-	4	4
<b>Pizzo di Mezzodi' (2)</b>	<b>1100/1774</b>	-	-	-	-	-	-
<b>PIAZZATORRE</b>	<b>650/2369</b>	<b>477</b>	<b>236</b>	<b>241</b>	<b>219</b>	<b>398</b>	<b>2.095</b>
PIAZZATORRE *	868	477	236	241	219	375	2.068
Case Sparse	-	-	-	-	-	23	27
<b>Monte Cavallo (1)</b>	<b>900/2369</b>	-	-	-	-	-	-
<b>PIAZZOLO</b>	<b>522/1455</b>	<b>99</b>	<b>52</b>	<b>47</b>	<b>48</b>	<b>147</b>	<b>261</b>
PIAZZOLO *	702	99	52	47	48	139	253
Case Sparse	-	-	-	-	-	8	8
<b>POGNANO</b>	<b>149/164</b>	<b>1.241</b>	<b>628</b>	<b>613</b>	<b>450</b>	<b>241</b>	<b>476</b>
POGNANO *	157	1.154	582	572	423	226	449
ZONA INDUSTRIALE (1)	150	10	5	5	3	2	3
Case Sparse	-	77	41	36	24	13	24
<b>PONTE NOSSA</b>	<b>438/1297</b>	<b>2.046</b>	<b>982</b>	<b>1.064</b>	<b>886</b>	<b>426</b>	<b>1.145</b>
PONTE NOSSA * (1)	465	2.039	980	1.059	883	424	1.142
Case Sparse	-	7	2	5	3	2	3
<b>PONTERANICA</b>	<b>291/1058</b>	<b>6.878</b>	<b>3.384</b>	<b>3.494</b>	<b>2.635</b>	<b>1.168</b>	<b>2.768</b>
PONTERANICA * (1)	381	6.563	3.227	3.336	2.499	1.082	2.619
ROSCIANO	437	69	36	33	24	25	33
Castello della Moretta	542	61	27	34	27	19	27
Case Sparse	-	185	94	91	85	42	89
<b>PONTE SAN PIETRO</b>	<b>201/258</b>	<b>9.633</b>	<b>4.631</b>	<b>5.002</b>	<b>3.792</b>	<b>1.225</b>	<b>4.162</b>
P.L. VIA MARCONI (1)	249	4	3	1	1	1	1
PONTE SAN PIETRO * (2)	224	9.479	4.556	4.923	3.741	1.207	4.110
Cooperativa Kennedy	249	116	57	59	38	5	39
Sottoriva	249	10	4	6	5	6	5
Case Sparse	-	24	11	13	7	6	7
<b>PONTIDA</b>	<b>197/710</b>	<b>2.934</b>	<b>1.473</b>	<b>1.461</b>	<b>1.108</b>	<b>630</b>	<b>1.204</b>
PONTIDA * (1)	310	2.417	1.212	1.205	914	488	988
RIVIERA	450	251	130	121	93	53	98
Ca' Frosco	512	25	14	11	13	15	17
Capietaglio	380	28	10	18	8	8	9
Gambirago	371	16	7	9	7	10	11
Gronfaleggio	525	58	27	31	23	17	23
Odiago	259	17	10	7	6	7	7
Case Sparse	-	122	63	59	44	32	51
<b>PONTIROLO NUOVO</b>	<b>132/163</b>	<b>4.241</b>	<b>2.105</b>	<b>2.136</b>	<b>1.625</b>	<b>822</b>	<b>1.744</b>
CASCINA NOZZA (1)	146	259	140	119	99	63	103
PONTIROLO NUOVO *	155	3.664	1.792	1.872	1.413	685	1.527
Cascina Sant'Angelo	152	35	19	16	13	9	13
Fontanone	147	41	26	15	21	13	19
Case Sparse	-	242	128	114	79	52	82
<b>PRADALUNGA</b>	<b>299/1160</b>	<b>4.179</b>	<b>2.035</b>	<b>2.144</b>	<b>1.585</b>	<b>968</b>	<b>1.722</b>
PRADALUNGA * (1)	327	4.134	2.011	2.123	1.567	834	1.617
Case Sparse	-	45	24	21	18	134	105
<b>PREDORE</b>	<b>185/966</b>	<b>1.776</b>	<b>844</b>	<b>932</b>	<b>737</b>	<b>529</b>	<b>1.019</b>
PREDORE * (1)	190	1.776	844	932	737	451	941
Case Sparse	-	-	-	-	-	78	78
<b>Lago d'Iseo (2)</b>	<b>185</b>	-	-	-	-	-	-

**Tavola 3.3 segue - Altitudine, popolazione residente per sesso, numero delle famiglie, degli edifici e delle abitazioni, per comune e località abitata**

COMUNI E LOCALITÀ	Altitudine(mt)	Popolazione residente			Famiglie	Edifici	Abitazioni
		Totale	Maschi	Femmine			
<b>PREMOLO</b>	<b>500/2512</b>	<b>1.029</b>	<b>520</b>	<b>509</b>	<b>428</b>	<b>337</b>	<b>756</b>
PREMOLO * (1)	625	1.002	507	495	415	307	719
Ceradello	610	17	8	9	8	9	13
Case Sparse	-	10	5	5	5	21	24
<b>Pizzo Arera (2)</b>	<b>600/2512</b>	-	-	-	-	-	-
<b>PRESEZZO</b>	<b>233/246</b>	<b>4.529</b>	<b>2.232</b>	<b>2.297</b>	<b>1.663</b>	<b>717</b>	<b>1.743</b>
PRESEZZO * (1)	236	4.528	2.231	2.297	1.662	716	1.742
Case Sparse	-	1	1	-	1	1	1
<b>PUMENENGO</b>	<b>91/114</b>	<b>1.488</b>	<b>761</b>	<b>727</b>	<b>536</b>	<b>374</b>	<b>582</b>
FINILETTI	106	89	47	42	31	29	32
PUMENENGO *	106	1.059	534	525	386	226	411
Cascina Barbonina	110	25	12	13	9	8	9
Cascina Colombare	109	86	44	42	29	29	31
Cascina Colombarotto	108	24	15	9	7	6	8
Cascina Gandina	107	16	8	8	7	6	8
Cascina Grigna	104	22	11	11	9	19	13
Cascina Malpaga	114	43	17	26	13	12	15
Case Sparse	-	124	73	51	45	39	55
<b>RANICA</b>	<b>256/726</b>	<b>5.820</b>	<b>2.846</b>	<b>2.974</b>	<b>2.203</b>	<b>898</b>	<b>2.413</b>
RANICA * (1)	293	5.741	2.809	2.932	2.172	868	2.367
Bergamina	339	36	18	18	14	6	14
Case Sparse	-	43	19	24	17	24	32
<b>RANZANICO</b>	<b>337/1369</b>	<b>1.088</b>	<b>524</b>	<b>564</b>	<b>486</b>	<b>454</b>	<b>1.029</b>
DOSSO (1)	346	198	99	99	85	69	168
RANZANICO *	519	517	239	278	235	251	484
RANZANICO LAGO	350	314	156	158	144	98	336
Casino (2)	385	10	5	5	4	5	4
Case Sparse	-	49	25	24	18	31	37
<b>Lago di Endine (3)</b>	<b>337</b>	-	-	-	-	-	-
<b>RIVA DI SOLTO</b>	<b>185/1233</b>	<b>833</b>	<b>428</b>	<b>405</b>	<b>373</b>	<b>385</b>	<b>792</b>
RIVA DI SOLTO * (1)	186	750	383	367	337	339	685
Zù	191	29	16	13	13	14	68
Case Sparse	-	54	29	25	23	32	39
<b>Lago d'Iseo (2)</b>	<b>185</b>	-	-	-	-	-	-
<b>ROGNO</b>	<b>192/1879</b>	<b>3.304</b>	<b>1.607</b>	<b>1.697</b>	<b>1.302</b>	<b>838</b>	<b>1.492</b>
CASTELFRANCO	326	304	149	155	132	95	154
MONTI	830	81	34	47	46	82	89
ROGNO * (1)	215	2.807	1.365	1.442	1.080	601	1.170
SAN VIGILIO	790	74	36	38	30	49	63
Località Piazze	315	36	21	15	12	10	14
Case Sparse	-	2	2	-	2	1	2
<b>ROMANO DI LOMBARDIA</b>	<b>110/134</b>	<b>15.634</b>	<b>7.714</b>	<b>7.920</b>	<b>5.886</b>	<b>2.165</b>	<b>6.444</b>
BRADALESCO (1)	115	258	137	121	89	51	95
ROMANO DI LOMBARDIA *	120	14.562	7.156	7.406	5.516	1.930	6.035
Cascina Albarotto	126	18	11	7	7	13	9
Cascina Angelina	128	37	21	16	11	11	11
Cascina Marinoni	122	35	20	15	13	14	13
Cascina Naviglio	113	30	14	16	10	15	12
Cascina Risorta	114	18	9	9	7	3	7
Cascina Sant'Eusebio	119	21	9	12	7	4	8
Graffignane	115	16	8	8	5	5	6
I Morti del Roccolo	119	44	23	21	17	7	18
Le Galeazze (2)	129	29	15	14	10	8	10
Pascolo	124	49	22	27	16	8	19
Portico	128	46	25	21	15	17	16
Case Sparse	-	471	244	227	163	79	185
<b>RONCOBELLO</b>	<b>525/2356</b>	<b>495</b>	<b>227</b>	<b>268</b>	<b>215</b>	<b>505</b>	<b>1.241</b>
BARESI	890	52	26	26	22	84	148
BORDOGNA	656	110	53	57	48	86	247
CAPOVALLE	1130	31	13	18	15	60	81
RONCOBELLO *	1007	266	120	146	109	187	538
Case Sparse	-	36	15	21	21	88	227
<b>Pietra Quadra-Cima Menna (1)</b>	<b>800/2356</b>	-	-	-	-	-	-
<b>RONCOLA</b>	<b>530/1418</b>	<b>634</b>	<b>323</b>	<b>311</b>	<b>258</b>	<b>343</b>	<b>1.056</b>
RONCOLA * (1)	850	201	99	102	86	94	454
RONCOLA ALTA	900	286	150	136	114	154	361
Ca' Buffoni	750	14	5	9	5	8	10
Ca' Fudris	800	27	15	12	11	13	41
Ca' Maltrotti	700	11	6	5	5	11	19
San Defendente	760	39	23	16	18	26	99
Case Sparse	-	56	25	31	19	37	72
<b>ROTA D'IMAGNA</b>	<b>422/1126</b>	<b>856</b>	<b>422</b>	<b>434</b>	<b>376</b>	<b>527</b>	<b>1.467</b>



**Tavola 3.3 segue - Altitudine, popolazione residente per sesso, numero delle famiglie, degli edifici e delle abitazioni, per comune e località abitata**

COMUNI E LOCALITÀ	Altitudine(mt)	Popolazione residente			Famiglie	Edifici	Abitazioni
		Totale	Maschi	Femmine			
CALCHERA-FRONTALE *	690	778	382	396	344	457	1.377
Casabelli	664	33	16	17	11	14	26
Chignolo	639	14	8	6	6	16	15
<i>Case Sparse</i>	-	31	16	15	15	40	49
<b>ROVETTA</b>	<b>500/2521</b>	<b>3.370</b>	<b>1.687</b>	<b>1.683</b>	<b>1.358</b>	<b>1.078</b>	<b>2.781</b>
ROVETTA * (1)	658	2.203	1.101	1.102	890	774	1.839
SAN LORENZO DI ROVETTA (2)	618	1.127	564	563	451	293	922
Vogno	588	17	11	6	10	5	11
<i>Case Sparse</i>	-	23	11	12	7	6	9
<b>Valle d'Ogna (3)</b>	<b>1000/2521</b>	-	-	-	-	-	-
<b>SAN GIOVANNI BIANCO</b>	<b>350/1835</b>	<b>4.996</b>	<b>2.507</b>	<b>2.489</b>	<b>1.932</b>	<b>1.472</b>	<b>2.639</b>
CENTRALE BERGAMASCA (1)	450	12	5	7	5	10	5
CORNALITA	562	306	151	155	114	83	146
D'ORZIO	603	207	109	98	76	79	108
FUIPIANO AL BREMBO	484	341	164	177	133	58	143
PIANCA	810	33	15	18	16	34	53
RONCAGLIA ENTRO	427	216	117	99	82	48	93
SAN GALLO	716	225	110	115	90	149	270
SAN GIOVANNI BIANCO *	408	2.812	1.416	1.396	1.070	536	1.212
SAN ROCCO (2)	350	20	11	9	9	7	9
Bosco Fuori	726	13	6	7	9	19	18
Brembilla	450	41	22	19	13	10	15
Callameri	550	17	10	7	6	12	18
Capatelli	554	109	52	57	37	28	47
Cassino	535	18	9	9	6	5	8
Costa San Gallo-Santuario	676	46	27	19	21	21	49
Grumo	618	19	9	10	9	35	32
Mulera	705	34	18	16	18	16	23
Oneta	520	62	33	29	25	26	35
Ornico	650	33	16	17	16	19	20
Paccacorna	515	15	5	10	7	10	8
Palazzo	640	14	9	5	7	10	10
Portiera	533	69	36	33	25	33	37
Ronchi	520	33	15	18	11	8	17
Roncopolacco	440	16	9	7	7	9	10
Sentino	540	29	12	17	11	15	17
<i>Case Sparse</i>	-	256	121	135	109	192	236
<b>Cancervo (3)</b>	<b>472/1835</b>	-	-	-	-	-	-
<b>Sornadello (3)</b>	<b>451/1580</b>	-	-	-	-	-	-
<b>SAN PAOLO D'ARGON</b>	<b>228/482</b>	<b>4.478</b>	<b>2.227</b>	<b>2.251</b>	<b>1.617</b>	<b>847</b>	<b>1.714</b>
SAN PAOLO D'ARGON * (1)	255	4.030	2.007	2.023	1.442	747	1.527
TRI PLOK (2)	232	268	138	130	105	60	116
San Lorenzo	238	33	15	18	15	6	15
<i>Case Sparse</i>	-	147	67	80	55	34	56
<b>SAN PELLEGRINO TERME</b>	<b>336/1502</b>	<b>4.980</b>	<b>2.436</b>	<b>2.544</b>	<b>2.013</b>	<b>1.209</b>	<b>2.426</b>
ANTEA	540	156	84	72	59	49	65
SAN PELLEGRINO TERME * (1)	358	3.807	1.832	1.975	1.551	731	1.726
SANTA CROCE	756	417	216	201	157	117	239
Alino	687	57	28	29	20	28	32
Aplecchio	548	23	16	7	12	15	17
Balconcello	563	20	10	10	6	8	7
Frasnadello	538	117	53	64	42	35	58
Frasnito	515	23	14	9	12	22	18
La Vetta	653	20	9	11	8	23	25
Piazzacava	510	26	13	13	10	12	11
Salvarizza	923	13	5	8	6	3	6
Spettino	858	104	53	51	39	50	63
<i>Case Sparse</i>	-	197	103	94	91	116	159
<b>Castello Regina (2)</b>	<b>1100/1502</b>	-	-	-	-	-	-
<b>Pendici Monte Zucco (2)</b>	<b>500/1232</b>	-	-	-	-	-	-
<b>SANTA BRIGIDA</b>	<b>555/2378</b>	<b>635</b>	<b>314</b>	<b>321</b>	<b>272</b>	<b>339</b>	<b>900</b>
COLLA-MUGGIASCA * (1)	805	549	270	279	230	256	750
Cugno	735	13	5	8	7	24	40
Pozzolo	730	25	13	12	12	9	22
Taleggio	815	43	22	21	21	31	58
<i>Case Sparse</i>	-	5	4	1	2	19	30
<b>Colombarolo (2)</b>	<b>950/2378</b>	-	-	-	-	-	-
<b>SANT'OMOBONO IMAGNA</b>	<b>375/1006</b>	<b>3.184</b>	<b>1.607</b>	<b>1.577</b>	<b>1.220</b>	<b>1.239</b>	<b>2.111</b>
SELINO ALTO	606	357	181	176	130	142	254
SELINO BASSO * (1)	427	2.120	1.064	1.056	822	740	1.330
Bellentrino	585	83	39	44	30	20	41
Brugarolo	550	22	11	11	9	11	13

**Tavola 3.3 segue - Altitudine, popolazione residente per sesso, numero delle famiglie, degli edifici e delle abitazioni, per comune e località abitata**

COMUNI E LOCALITÀ	Altitudine(mt)	Popolazione residente			Famiglie	Edifici	Abitazioni
		Totale	Maschi	Femmine			
Ca' L'Olzio	558	14	8	6	8	12	13
Campo Gelmi	515	20	11	9	8	10	18
Caprevitali (2)	625	3	2	1	3	5	7
Ca' Soldato	475	20	10	10	6	7	9
Ca' Taiocco	600	35	14	21	13	24	25
Clozzolo	610	33	18	15	11	11	15
Corna-Ca' Quadre	545	68	32	36	25	46	61
Falghera	520	67	35	32	31	66	96
Rizzolo	569	97	51	46	35	46	79
Roncaglia	492	50	28	22	18	9	23
Ronco	458	27	14	13	8	7	11
Tezza	530	21	11	10	11	32	36
Valsorda	448	70	35	35	26	19	38
<i>Case Sparse</i>	-	77	43	34	26	32	42
<b>SARNICO</b>	<b>185/820</b>	<b>5.754</b>	<b>2.691</b>	<b>3.063</b>	<b>2.424</b>	<b>1.090</b>	<b>2.641</b>
RUDELLO (1)	233	72	33	39	32	24	35
SARNICO * (2)	197	5.564	2.601	2.963	2.347	1.031	2.558
Campomatto (3)	250	74	34	40	27	17	28
Pirone	284	36	20	16	15	14	15
<i>Case Sparse</i>	-	8	3	5	3	4	5
<b>Lago di Sarnico (4)</b>	<b>185</b>	-	-	-	-	-	-
<b>SCANZOROSCIATE</b>	<b>256/665</b>	<b>8.714</b>	<b>4.295</b>	<b>4.419</b>	<b>3.126</b>	<b>1.436</b>	<b>3.324</b>
GAVARNO-TRIBULINA (1)	347	1.461	738	723	538	236	580
NEGRONE	273	1.241	626	615	423	219	428
SCANZO-ROSCIATE * (2)	279	5.561	2.697	2.864	2.005	892	2.119
Costa del Gavarno	482	29	14	15	10	3	11
Giustiniana	362	24	13	11	10	7	10
Maffioli	305	54	32	22	17	5	20
Niccoloni	405	38	16	22	14	11	22
Valbona	295	38	20	18	12	4	13
<i>Case Sparse</i>	-	268	139	129	97	59	121
<b>SCHILPARIO</b>	<b>860/2687</b>	<b>1.302</b>	<b>641</b>	<b>661</b>	<b>536</b>	<b>735</b>	<b>1.548</b>
BARZESTO	1069	162	82	80	66	81	166
SCHILPARIO *	1124	1.031	500	531	416	562	1.209
Pradella	1078	55	28	27	30	37	86
Ronco	1075	44	26	18	20	33	62
<i>Case Sparse</i>	-	10	5	5	4	22	25
<b>Bagozza (1)</b>	<b>1500/2491</b>	-	-	-	-	-	-
<b>Bognaviso (1)</b>	<b>1150/2687</b>	-	-	-	-	-	-
<b>SEDRINA</b>	<b>268/876</b>	<b>2.380</b>	<b>1.164</b>	<b>1.216</b>	<b>907</b>	<b>540</b>	<b>1.000</b>
BOTTA (1)	350	650	318	332	255	140	273
SEDRINA *	328	1.300	634	666	494	274	547
Benago	510	27	10	17	8	10	10
Cacosio	332	12	6	6	6	3	7
Cassettone	332	179	83	96	64	36	66
Cler	526	69	34	35	24	24	28
Lisso	322	22	11	11	8	7	12
Mediglio	482	22	16	6	11	14	14
Pratomano	350	99	52	47	37	32	43
<i>Case Sparse</i>	-	-	-	-	-	-	-
<b>SELVINO</b>	<b>570/1227</b>	<b>2.011</b>	<b>1.019</b>	<b>992</b>	<b>761</b>	<b>1.398</b>	<b>3.695</b>
SELVINO * (1)	960	2.000	1.013	987	755	1.383	3.676
<i>Case Sparse</i>	-	11	6	5	6	15	19
<b>SERIATE</b>	<b>196/278</b>	<b>20.320</b>	<b>9.914</b>	<b>10.406</b>	<b>8.016</b>	<b>2.558</b>	<b>8.537</b>
CASSINONE (1)	222	369	196	173	144	99	164
SERIATE * (2)	247	19.873	9.678	10.195	7.843	2.447	8.346
Cascina Speranza	200	33	18	15	12	2	12
<i>Case Sparse</i>	-	45	22	23	17	10	15
<b>SERINA</b>	<b>586/2300</b>	<b>2.193</b>	<b>1.115</b>	<b>1.078</b>	<b>875</b>	<b>1.099</b>	<b>3.549</b>
BAGNELLA	700	243	125	118	95	111	356
LEPRENO	825	180	88	92	77	120	277
SERINA *	820	1.391	705	686	552	645	2.376
VALPIANA	1020	241	127	114	97	108	315
Conca dell'Alben (1)	1300	-	-	-	-	17	33
Corone	1003	103	48	55	37	35	73
<i>Case Sparse</i>	-	35	22	13	17	63	119
<b>Passo del Sappi' (2)</b>	<b>1000/1952</b>	-	-	-	-	-	-
<b>Val Parina (2)</b>	<b>586/2300</b>	-	-	-	-	-	-
<b>SOLTO COLLINA</b>	<b>185/1239</b>	<b>1.514</b>	<b>745</b>	<b>769</b>	<b>654</b>	<b>534</b>	<b>980</b>
CLISOLI (1)	340	8	4	4	6	11	38
ESMATE	591	284	131	153	131	136	220
SOLTO COLLINA *	449	878	425	453	373	196	407

**Tavola 3.3 segue - Altitudine, popolazione residente per sesso, numero delle famiglie, degli edifici e delle abitazioni, per comune e località abitata**

COMUNI E LOCALITÀ	Altitudine(mt)	Popolazione residente			Famiglie	Edifici	Abitazioni
		Totale	Maschi	Femmine			
Cerrete	575	57	34	23	23	69	91
Via degli Apostoli	450	222	121	101	96	103	183
Case Sparse	-	65	30	35	25	19	41
<b>Lago d'Iseo (2)</b>	<b>185</b>	-	-	-	-	-	-
<b>SOLZA</b>	<b>200/259</b>	<b>1.429</b>	<b>693</b>	<b>736</b>	<b>519</b>	<b>324</b>	<b>573</b>
SOLZA * (1)	254	1.429	693	736	519	324	573
Case Sparse	-	-	-	-	-	-	-
<b>SONGAVAZZO</b>	<b>600/1637</b>	<b>616</b>	<b>301</b>	<b>315</b>	<b>265</b>	<b>346</b>	<b>983</b>
SONGAVAZZO * (1)	640	598	294	304	256	294	909
Case Sparse	-	18	7	11	9	52	74
<b>SORISOLE</b>	<b>286/1146</b>	<b>8.303</b>	<b>4.158</b>	<b>4.145</b>	<b>2.954</b>	<b>1.465</b>	<b>3.158</b>
BRUGHIERA (1)	295	5	2	3	2	3	4
SORISOLE * (2)	415	7.873	3.945	3.928	2.801	1.341	2.966
Boscalgisi	430	11	4	7	5	5	5
Botta Alta	485	22	10	12	10	5	12
Comunelli	475	26	14	12	8	9	11
Lacsolo	320	37	19	18	16	5	17
Premarlino	445	16	8	8	6	5	8
Sant'Anna	370	77	38	39	27	15	28
Serit	450	26	13	13	6	6	8
Valli (3)	305	44	25	19	16	15	16
Case Sparse	-	166	80	86	57	56	83
<b>SOTTO IL MONTE GIOVANNI XXIII</b>	<b>232/625</b>	<b>3.305</b>	<b>1.667</b>	<b>1.638</b>	<b>1.184</b>	<b>706</b>	<b>1.323</b>
BEDESCO (1)	260	177	87	90	58	27	59
PIAZZA CADUTI * (2)	291	2.632	1.338	1.294	946	527	1.068
PRATOLONGO (3)	302	317	149	168	119	103	135
Fontanella	450	78	42	36	26	23	26
Villaggio Larco	275	49	25	24	17	16	17
Case Sparse	-	52	26	26	18	10	18
<b>SOVERE</b>	<b>280/1375</b>	<b>4.910</b>	<b>2.391</b>	<b>2.519</b>	<b>1.829</b>	<b>1.394</b>	<b>2.173</b>
PIAZZA	438	313	158	155	126	109	169
SOVERE * (1)	379	4.362	2.126	2.236	1.616	1.194	1.880
Pra Lentino	451	73	33	40	32	21	42
Valle delle Fontane (2)	410	9	5	4	3	12	13
Case Sparse	-	153	69	84	52	58	69
<b>SPINONE AL LAGO</b>	<b>337/575</b>	<b>825</b>	<b>407</b>	<b>418</b>	<b>335</b>	<b>256</b>	<b>570</b>
SPINONE AL LAGO * (1)	360	739	367	372	302	228	513
Case Sparse	-	86	40	46	33	28	57
<b>Lago Endine (2)</b>	<b>337</b>	-	-	-	-	-	-
<b>SPIRANO</b>	<b>140/173</b>	<b>4.419</b>	<b>2.209</b>	<b>2.210</b>	<b>1.599</b>	<b>834</b>	<b>1.736</b>
SPIRANO *	154	4.297	2.145	2.152	1.560	816	1.697
Case Sparse	-	122	64	58	39	18	39
<b>STEZZANO</b>	<b>190/215</b>	<b>10.340</b>	<b>5.114</b>	<b>5.226</b>	<b>3.880</b>	<b>1.193</b>	<b>4.009</b>
STEZZANO * (1)	211	10.027	4.951	5.076	3.779	1.136	3.903
Madonna dei Campi	212	55	29	26	19	9	16
Case Sparse	-	258	134	124	82	48	90
<b>STROZZA</b>	<b>270/914</b>	<b>932</b>	<b>472</b>	<b>460</b>	<b>352</b>	<b>285</b>	<b>442</b>
STROZZA *	378	654	327	327	246	180	289
Cabrozzo	307	156	78	78	59	48	71
Ca' Campo	458	79	42	37	31	43	64
Mezzasco	350	28	17	11	10	7	10
Case Sparse	-	15	8	7	6	7	8
<b>SUISIO</b>	<b>150/240</b>	<b>3.308</b>	<b>1.642</b>	<b>1.666</b>	<b>1.193</b>	<b>584</b>	<b>1.258</b>
SUISIO *	234	3.258	1.615	1.643	1.174	573	1.239
Case Sparse	-	50	27	23	19	11	19
<b>TALEGGIO</b>	<b>470/2009</b>	<b>582</b>	<b>280</b>	<b>302</b>	<b>266</b>	<b>674</b>	<b>1.363</b>
OLDA	766	131	60	71	62	98	218
PEGHERA	798	166	81	85	76	139	356
PIZZINO	910	43	20	23	18	47	80
SOTTOCHIESA *	758	161	76	85	74	143	320
Ca' Corviglio (1)	780	2	1	1	1	14	12
Canvento (1)	851	-	-	-	-	9	97
Grasso	896	30	16	14	12	31	43
La Costa	800	24	11	13	13	17	26
San Bartolomeo (1)	854	6	4	2	2	12	15
Case Sparse	-	19	11	8	8	164	196
<b>Cancervo (2)</b>	<b>900/2009</b>	-	-	-	-	-	-
<b>Sornadello (2)</b>	<b>495/1588</b>	-	-	-	-	-	-
<b>TAVERNOLA BERGAMASCA</b>	<b>185/954</b>	<b>2.273</b>	<b>1.142</b>	<b>1.131</b>	<b>879</b>	<b>484</b>	<b>1.066</b>
TAVERNOLA BERGAMASCA *	191	2.002	998	1.004	780	398	909
VIGOLO (1)	630	60	33	27	20	17	25
Bianica	250	123	64	59	48	33	52

**Tavola 3.3 segue - Altitudine, popolazione residente per sesso, numero delle famiglie, degli edifici e delle abitazioni, per comune e località abitata**

COMUNI E LOCALITÀ	Altitudine(mt)	Popolazione residente			Famiglie	Edifici	Abitazioni
		Totale	Maschi	Femmine			
Campodosso	360	16	8	8	5	2	6
Gallinarga	191	36	19	17	12	8	17
Case Sparse	-	36	20	16	14	26	57
<b>Lago d'Iseo (2)</b>	<b>185</b>	-	-	-	-	-	-
<b>TELGATE</b>	<b>170/202</b>	<b>4.190</b>	<b>2.164</b>	<b>2.026</b>	<b>1.662</b>	<b>742</b>	<b>1.708</b>
TELGATE * (1)	191	3.937	2.029	1.908	1.563	700	1.619
Cascina Geri	188	16	9	7	5	5	5
Cascina Molino (2)	202	19	12	7	12	3	12
Case Sparse	-	218	114	104	82	34	72
<b>TERNO D'ISOLA</b>	<b>221/261</b>	<b>4.995</b>	<b>2.494</b>	<b>2.501</b>	<b>1.880</b>	<b>742</b>	<b>2.020</b>
TERNO D'ISOLA * (1)	229	4.887	2.436	2.451	1.840	720	1.978
Case Sparse	-	108	58	50	40	22	42
<b>TORRE BOLDONE</b>	<b>270/726</b>	<b>7.764</b>	<b>3.752</b>	<b>4.012</b>	<b>3.026</b>	<b>805</b>	<b>3.037</b>
MARTINELLA (1)	271	92	40	52	36	25	36
TORRE BOLDONE * (2)	280	7.582	3.665	3.917	2.954	760	2.965
Fenile	383	69	37	32	28	13	28
Case Sparse	-	21	10	11	8	7	8
<b>TORRE DE' ROVERI</b>	<b>250/482</b>	<b>2.036</b>	<b>1.020</b>	<b>1.016</b>	<b>743</b>	<b>400</b>	<b>764</b>
TORRE DE' ROVERI * (1)	271	1.836	925	911	670	351	682
Colle di Pasta	450	40	22	18	14	8	16
Case Sparse	-	160	73	87	59	41	66
<b>TORRE PALLAVICINA</b>	<b>82/105</b>	<b>1.063</b>	<b>519</b>	<b>544</b>	<b>386</b>	<b>284</b>	<b>409</b>
SANTA MARIA-PORTICI	100	181	91	90	58	46	65
TORRE	98	285	140	145	100	75	103
VILLANUOVA *	95	434	201	233	168	117	175
Cascina Valsorda Superiore	101	31	16	15	9	4	9
Case Sparse	-	132	71	61	51	42	57
<b>TRESCORE BALNEARIO</b>	<b>235/861</b>	<b>8.303</b>	<b>4.097</b>	<b>4.206</b>	<b>3.172</b>	<b>1.363</b>	<b>3.410</b>
NAZIONALE (1)	252	26	12	14	9	21	8
REDONA (2)	271	93	45	48	35	23	36
TRESCORE BALNEARIO * (3)	305	7.459	3.661	3.798	2.847	1.156	3.087
VOLPATTA (4)	340	36	14	22	13	15	13
Canva	296	49	26	23	19	12	22
Colle	412	98	48	50	40	8	43
Minardi	300	19	13	6	9	7	9
Vallesse	348	52	24	28	19	11	20
Case Sparse	-	471	254	217	181	110	172
<b>TREVIGLIO</b>	<b>115/150</b>	<b>25.736</b>	<b>12.401</b>	<b>13.335</b>	<b>10.505</b>	<b>2.971</b>	<b>11.398</b>
CASCINA GIUSEPPANA (1)	140	59	28	31	23	10	23
CASTEL CERRETO	141	381	184	197	153	48	153
GEROMINA	132	1.251	624	627	461	125	465
TREVIGLIO *	125	22.999	11.019	11.980	9.486	2.588	10.376
Cascina Battaglie	140	82	41	41	26	15	26
Cascina Dotti	128	86	50	36	26	22	26
Cascina Pelizza	138	17	9	8	7	2	7
Cascina Pezzoli	122	79	45	34	29	4	29
Cascina Santissimo	120	31	14	17	10	3	10
Il Maglio	138	61	30	31	26	7	26
Via Bergamo	136	37	19	18	12	8	12
Case Sparse	-	653	338	315	246	139	245
<b>TREVILO</b>	<b>180/239</b>	<b>8.618</b>	<b>4.277</b>	<b>4.341</b>	<b>3.273</b>	<b>1.324</b>	<b>3.396</b>
RONCOLA	210	674	331	343	229	143	238
TREVILO * (1)	225	7.738	3.839	3.899	2.970	1.135	3.083
Crocione	215	46	23	23	16	9	16
Morti dell'Ossa	227	38	19	19	12	8	12
Case Sparse	-	122	65	57	46	29	47
<b>UBIALE CLANEZZO</b>	<b>260/1033</b>	<b>1.272</b>	<b>661</b>	<b>611</b>	<b>489</b>	<b>304</b>	<b>566</b>
CLANEZZO	296	279	148	131	112	46	125
UBIALE *	336	780	398	382	304	199	350
Bondo	330	60	34	26	19	16	23
Ca' Bonorè	514	29	14	15	12	14	17
Cazzanino	464	115	62	53	39	27	48
Case Sparse	-	9	5	4	3	2	3
<b>URGNANO</b>	<b>155/195</b>	<b>8.445</b>	<b>4.248</b>	<b>4.197</b>	<b>3.127</b>	<b>1.266</b>	<b>3.289</b>
BASELLA	186	750	383	367	255	163	268
PROVINCIALE SUD (1)	163	12	6	6	5	4	5
URGNANO *	173	7.005	3.514	3.491	2.646	981	2.794
Cascine Casino e Belvedere	180	48	27	21	15	15	15
Case Aler	173	136	72	64	44	4	44
Seriola-Via Basella	177	33	14	19	12	11	12
Via alla Francesca	185	19	7	12	6	4	6
Via Roma-Basella	189	17	7	10	7	5	7

**Tavola 3.3 segue - Altitudine, popolazione residente per sesso, numero delle famiglie, degli edifici e delle abitazioni, per comune e località abitata**

COMUNI E LOCALITÀ	Altitudine(mt)	Popolazione residente			Famiglie	Edifici	Abitazioni
		Totale	Maschi	Femmine			
<i>Case Sparse</i>	-	425	218	207	137	79	138
<b>VALBONDIONE</b>	<b>750/3050</b>	<b>1.168</b>	<b>604</b>	<b>564</b>	<b>504</b>	<b>718</b>	<b>2.160</b>
BONDIONE *	900	653	333	320	273	299	1.007
FIUMENERO	795	139	75	64	64	74	125
LIZZOLA	1258	287	148	139	120	174	717
Dossi	846	11	4	7	7	25	34
Gavazzo	825	27	15	12	11	30	70
Mola	818	25	15	10	12	32	62
Pianivere	957	8	5	3	7	15	24
<i>Case Sparse</i>	-	18	9	9	10	69	121
<b>Lago Barbellino e Minori (1)</b>	<b>2562</b>	-	-	-	-	-	-
<b>Vigna Soliva e Pizzo Redorta (2)</b>	<b>925/3050</b>	-	-	-	-	-	-
<b>VALBREMBO</b>	<b>221/287</b>	<b>3.587</b>	<b>1.751</b>	<b>1.836</b>	<b>1.287</b>	<b>553</b>	<b>1.323</b>
GHIAIE (1)	232	85	42	43	34	18	36
SCANO AL BREMBO * (2)	250	3.150	1.527	1.623	1.135	469	1.165
SOMBRENO (3)	269	55	28	27	18	13	18
VILLINO (3)	272	50	26	24	17	11	19
Arca Vuota	275	15	7	8	7	4	7
Cascina San Pietro	270	94	54	40	29	15	30
Madonna della Castagna (4)	285	69	35	34	25	14	26
<i>Case Sparse</i>	-	69	32	37	22	9	22
<b>VALGOGLIO</b>	<b>746/2626</b>	<b>613</b>	<b>308</b>	<b>305</b>	<b>243</b>	<b>351</b>	<b>676</b>
NOVAZZA	884	149	72	77	61	76	107
VALGOGLIO *	929	387	198	189	148	137	399
Colarete	756	70	35	35	30	21	34
<i>Case Sparse</i>	-	7	3	4	4	117	136
<b>Bortolotti e Bonaldi (1)</b>	<b>750/2626</b>	-	-	-	-	-	-
<b>Lago di Aviasco e Minori (2)</b>	<b>2070</b>	-	-	-	-	-	-
<b>VALLEVE</b>	<b>1116/2369</b>	<b>158</b>	<b>77</b>	<b>81</b>	<b>74</b>	<b>115</b>	<b>553</b>
VALLEVE *	1141	129	61	68	61	50	195
Cambrembo (1)	1421	6	4	2	3	37	245
Sponda (1)	1336	5	2	3	3	6	12
Valrobà (1)	1158	15	9	6	4	8	9
<i>Case Sparse</i>	-	3	1	2	3	14	92
<b>Pegherolo (2)</b>	<b>1398/2369</b>	-	-	-	-	-	-
<b>VALNEGRA</b>	<b>497/1419</b>	<b>230</b>	<b>122</b>	<b>108</b>	<b>109</b>	<b>127</b>	<b>338</b>
VALNEGRA * (1)	581	230	122	108	109	127	338
<i>Case Sparse</i>	-	-	-	-	-	-	-
<b>VALSECCA</b>	<b>475/1452</b>	<b>413</b>	<b>211</b>	<b>202</b>	<b>160</b>	<b>247</b>	<b>416</b>
VALSECCA *	627	313	156	157	120	182	316
Fracchio	625	29	17	12	10	12	21
Gromo	700	23	11	12	8	18	29
<i>Case Sparse</i>	-	48	27	21	22	35	50
<b>Sotto Il Pertus (1)</b>	<b>700/1452</b>	-	-	-	-	-	-
<b>VALTORTA</b>	<b>692/2553</b>	<b>345</b>	<b>170</b>	<b>175</b>	<b>138</b>	<b>276</b>	<b>410</b>
VALTORTA *	935	117	54	63	47	86	129
Cantello	1060	9	6	3	6	20	19
Costa	1131	21	9	12	10	27	28
Forno Nuovo	779	30	11	19	11	23	39
Grasso	1026	40	25	15	13	21	32
Rava	843	112	54	58	41	49	64
<i>Case Sparse</i>	-	16	11	5	10	50	99
<b>Foppabona-Corna (1)</b>	<b>807/2553</b>	-	-	-	-	-	-
<b>VEDESETA</b>	<b>600/2057</b>	<b>263</b>	<b>138</b>	<b>125</b>	<b>119</b>	<b>311</b>	<b>443</b>
VEDESETA *	820	190	100	90	85	146	256
Avolasio	1050	17	10	7	8	60	56
Lavina	665	18	10	8	8	33	25
Reggetto	962	30	15	15	12	44	66
<i>Case Sparse</i>	-	8	3	5	6	28	40
<b>Arale Alta-Teglianovo (1)</b>	<b>1100/2057</b>	-	-	-	-	-	-
<b>VERDELLINO</b>	<b>161/180</b>	<b>6.697</b>	<b>3.501</b>	<b>3.196</b>	<b>2.394</b>	<b>1.034</b>	<b>2.601</b>
VERDELLINO * (1)	172	6.693	3.499	3.194	2.393	1.033	2.599
<i>Case Sparse</i>	-	4	2	2	1	1	2
<b>VERDELLO</b>	<b>153/182</b>	<b>6.501</b>	<b>3.269</b>	<b>3.232</b>	<b>2.451</b>	<b>1.136</b>	<b>2.649</b>
CAVALLERI (1)	164	81	41	40	25	34	27
VERDELLO * (2)	173	6.282	3.154	3.128	2.379	1.076	2.573
Martina	164	24	13	11	10	2	10
<i>Case Sparse</i>	-	114	61	53	37	24	39
<b>VERTOVA</b>	<b>380/1899</b>	<b>4.701</b>	<b>2.259</b>	<b>2.442</b>	<b>1.843</b>	<b>1.128</b>	<b>1.922</b>
VERTOVA * (1)	397	4.549	2.176	2.373	1.785	1.072	1.857
Pianuri	520	41	22	19	13	11	13
<i>Case Sparse</i>	-	111	61	50	45	45	52

**Tavola 3.3 segue - Altitudine, popolazione residente per sesso, numero delle famiglie, degli edifici e delle abitazioni, per comune e località abitata**

COMUNI E LOCALITÀ	Altitudine(mt)	Popolazione residente			Famiglie	Edifici	Abitazioni
		Totale	Maschi	Femmine			
<b>Cornabianca (2)</b>	<b>625/1899</b>	-	-	-	-	-	-
<b>VIADANICA</b>	<b>230/991</b>	<b>1.028</b>	<b>517</b>	<b>511</b>	<b>419</b>	<b>383</b>	<b>438</b>
VIADANICA *	336	598	293	305	236	203	233
Colognola	407	158	83	75	73	69	79
Giogo	469	51	27	24	17	16	18
Lerano	559	80	41	39	36	34	39
Rasetti (1)	285	65	33	32	25	29	25
Sorti	330	76	40	36	32	25	34
Case Sparse	-	-	-	-	-	7	10
<b>VIGANO SAN MARTINO</b>	<b>300/1099</b>	<b>989</b>	<b>483</b>	<b>506</b>	<b>386</b>	<b>304</b>	<b>454</b>
MARTINA (1)	326	144	66	78	50	40	55
VIGANO SAN MARTINO * (2)	363	830	410	420	329	256	388
Case Sparse	-	15	7	8	7	8	11
<b>VIGOLO</b>	<b>443/1334</b>	<b>661</b>	<b>332</b>	<b>329</b>	<b>266</b>	<b>315</b>	<b>546</b>
VIGOLO * (1)	616	541	270	271	216	204	409
Squadre	663	18	9	9	7	24	28
Case Sparse	-	102	53	49	43	87	109
<b>VILLA D'ADDA</b>	<b>194/641</b>	<b>4.195</b>	<b>1.978</b>	<b>2.217</b>	<b>1.450</b>	<b>865</b>	<b>1.634</b>
VILLA D'ADDA * (1)	286	3.892	1.819	2.073	1.329	773	1.490
Galgina	348	19	10	9	7	3	8
Le Rate	230	31	16	15	16	22	25
Rossera	377	27	11	16	10	3	10
Valle	365	125	73	52	53	32	59
Case Sparse	-	101	49	52	35	32	42
<b>Fiume Adda (2)</b>	<b>/190</b>	-	-	-	-	-	-
Case Sparse	-	-	-	-	-	-	-
<b>VILLA D'ALMÈ</b>	<b>249/625</b>	<b>6.617</b>	<b>3.289</b>	<b>3.328</b>	<b>2.402</b>	<b>1.044</b>	<b>2.491</b>
CAMPANA (1)	306	201	94	107	81	51	82
VILLA D'ALMÈ * (2)	300	6.107	3.040	3.067	2.204	920	2.292
Casino	298	13	7	6	6	5	6
Foresto I	386	142	73	69	55	35	55
Foresto II	384	72	35	37	25	18	25
Valli (3)	295	11	7	4	3	2	3
Violo	340	55	27	28	21	9	21
Case Sparse	-	16	6	10	7	4	7
<b>VILLA DI SERIO</b>	<b>270/501</b>	<b>5.837</b>	<b>2.911</b>	<b>2.926</b>	<b>2.174</b>	<b>909</b>	<b>2.321</b>
POMAROLO (1)	395	18	9	9	5	5	5
RINNOVATA (2)	325	133	66	67	47	23	49
VILLA DI SERIO * (3)	275	5.629	2.804	2.825	2.102	864	2.245
Case Sparse	-	57	32	25	20	17	22
<b>VILLA D'OGNA</b>	<b>495/1575</b>	<b>1.744</b>	<b>861</b>	<b>883</b>	<b>707</b>	<b>401</b>	<b>936</b>
GAZZA (1)	518	44	24	20	18	15	31
VILLA D'OGNA * (2)	542	1.700	837	863	689	386	905
Case Sparse	-	-	-	-	-	-	-
<b>VILLONGO</b>	<b>186/612</b>	<b>6.396</b>	<b>3.214</b>	<b>3.182</b>	<b>2.426</b>	<b>1.116</b>	<b>2.481</b>
VILLONGO * (1)	230	6.316	3.175	3.141	2.398	1.095	2.451
Case Sparse	-	80	39	41	28	21	30
<b>VILMINORE DI SCALVE</b>	<b>782/2882</b>	<b>1.547</b>	<b>750</b>	<b>797</b>	<b>645</b>	<b>761</b>	<b>1.465</b>
BUEGGIO	1045	88	39	49	39	48	105
DEZZOLO SANT'ANDREA	857	96	46	50	44	50	71
NONA	1341	96	51	45	42	60	99
PEZZOLO	1206	139	71	68	52	91	160
PIANEZZA	1263	45	22	23	20	27	42
TEVENO	1120	98	41	57	52	99	160
VILMAGGIORE	1086	286	151	135	102	87	168
VILMINORE *	1019	637	298	339	265	252	586
Roccolo	1162	18	8	10	8	9	16
Case Sparse	-	44	23	21	21	38	58
<b>Gleno (1)</b>	<b>1240/2882</b>	-	-	-	-	-	-
<b>Pizzo di Petto (1)</b>	<b>1400/2427</b>	-	-	-	-	-	-
<b>ZANDOBBIO</b>	<b>240/716</b>	<b>2.281</b>	<b>1.149</b>	<b>1.132</b>	<b>865</b>	<b>551</b>	<b>1.014</b>
SELVA	298	280	141	139	110	90	130
ZANDOBBIO *	278	1.868	937	931	706	404	800
Cascina Vago Inferiore	300	40	21	19	14	9	15
Foppa Rivi	268	40	21	19	15	10	18
Case Sparse	-	53	29	24	20	38	51
<b>ZANICA</b>	<b>183/230</b>	<b>7.063</b>	<b>3.545</b>	<b>3.518</b>	<b>2.596</b>	<b>1.048</b>	<b>2.650</b>
CAPANELLE (1)	201	131	68	63	48	15	48
PADERGNONE	221	62	35	27	22	6	22
ZANICA * (2)	208	6.397	3.198	3.199	2.378	946	2.426
Cascina Chiari	203	25	14	11	8	5	8
Cascina Cuter	200	32	18	14	11	8	11

**Tavola 3.3 segue - Altitudine, popolazione residente per sesso, numero delle famiglie, degli edifici e delle abitazioni, per comune e località abitata**

COMUNI E LOCALITÀ	Altitudine(mt)	Popolazione residente			Famiglie	Edifici	Abitazioni
		Totale	Maschi	Femmine			
Via Serio I	207	17	8	9	8	6	8
Via Serio II	207	28	15	13	10	6	11
Case Sparse	-	371	189	182	111	56	116
<b>ZOGNO</b>	<b>291/1272</b>	<b>9.015</b>	<b>4.343</b>	<b>4.672</b>	<b>3.427</b>	<b>2.219</b>	<b>4.705</b>
AMBRIA-SPINO	327	857	428	429	313	180	372
MIRAGOLO SAN MARCO	966	72	36	36	25	40	158
POSCANTE	406	565	286	279	221	175	280
SOMENDENNA	672	294	149	145	125	116	289
STABELLO	379	391	200	191	144	108	171
ZOGNO *	334	5.808	2.709	3.099	2.182	1.052	2.459
Acquada	320	18	10	8	6	11	16
Braccamolino	476	35	19	16	14	8	15
Braga	478	48	25	23	19	12	21
Camissinone	783	29	17	12	13	8	15
Camonier	652	35	18	17	14	36	79
Caorsone	444	37	20	17	16	8	21
Carubbo	574	22	14	8	9	11	10
Cassarielli	744	20	10	10	8	7	14
Castegnone	536	41	19	22	15	22	21
Colle	805	22	10	12	10	7	11
Contrada Angelini	316	12	5	7	8	8	9
Fracia (1)	908	12	6	6	3	9	8
Fur (1)	1021	-	-	-	-	13	20
Grimolto	456	32	18	14	17	24	35
Grumello de' Zanchi	403	84	46	38	31	30	43
Miragolo San Salvatore	968	38	18	20	16	31	113
Pernice	721	17	9	8	7	12	12
Piazza Monaci	363	26	12	14	13	16	22
Pradelli	572	33	16	17	15	21	36
Sculler (1)	931	2	2	-	2	19	52
Sottoripa	482	71	36	35	28	29	38
Tiglio	703	17	9	8	8	12	12
Trefontane	316	33	14	19	14	10	18
Case Sparse	-	344	182	162	131	184	335

## NOTE ALLA TAVOLA 3.3

(\*) LA LOCALITÀ ABITATA OVE È SITUATA LA CASA COMUNALE (GENERALMENTE IL CENTRO CAPOLUOGO) È CONTRASSEGNAZIONE DA UN ASTERISCO.

### ADRARA SAN MARTINO

- (1) Centro contiguo al centro Adrara San Rocco del comune omonimo.
- (2) Nucleo contiguo al nucleo Rasetti del comune di Viadanica.
- (3) Nucleo contiguo al nucleo Campomatto del comune di Sarnico.
- (4) Nucleo contiguo al nucleo San Fermo del comune di Grone.

### ADRARA SAN ROCCO

- (1) Centro contiguo al centro Adrara San Martino del comune omonimo.

### ALBANO SANT'ALESSANDRO

- (1) Centro contiguo al centro Madonna delle Rose del comune di Brusaporto ed ai centri Pedrengo e Torre de' Roveri dei comuni omonimi.
- (2) Centro contiguo al centro Torre de' Roveri del comune omonimo.

### ALBINO

- (1) Centro contiguo ai centri Cene, Gazzaniga, Nembro e Pradalunga dei comuni omonimi.

### ALGUA

- (1) Area speciale: isola amministrativa.

### ALMÈ

- (1) Centro contiguo al centro Brughiera del comune di Sorisole ed ai centri Paladina e Villa d'Almè dei comuni omonimi.

### ALMENNO SAN BARTOLOMEO

- (1) Centro contiguo ai centri Almenno San Salvatore, Barzana e Brembate di Sopra dei comuni omonimi.
- (2) Centro contiguo al centro Palazzago del comune omonimo.
- (3) Centro contiguo al centro Roncola del comune omonimo.

### ALMENNO SAN SALVATORE

- (1) Centro contiguo al centro Almenno San Bartolomeo del comune omonimo.

### ALZANO LOMBARDO

- (1) Centro contiguo ai centri Nembro, Ranica e Villa di Serio dei comuni omonimi.

### AMBIVERE

- (1) Centro contiguo al centro Mapello del comune omonimo ed al centro Gromlongo del comune di Palazzago.
- (2) Centro contiguo al centro Gromlongo del comune di Palazzago ed al centro Pontida del comune omonimo.

### ARDESIO

- (1) Centro contiguo al centro Gazza del comune di Villa d'Ogna.
- (2) Area speciale: montagna disabitata.

### AVERARA

- (1) Centro contiguo al centro Colla-Muggiasca del comune di Santa Brigida.
- (2) Area speciale: montagna disabitata.

### AVIATICO

- (1) Centro contiguo al centro Selvino del comune omonimo.
- (2) Nucleo speciale: insediamento residenziale con popolazione non stabile.

### AZZANO SAN PAOLO

- (1) Centro contiguo al centro Orio Center del comune di Orio al Serio ed ai centri Bergamo e Stezzano dei comuni omonimi.
- (2) Centro contiguo ai centri Nuova Betosca e Orio Center del comune di Orio al Serio.
- (3) Centro contiguo al centro Zanica del comune omonimo.

### AZZONE

- (1) Centro contiguo al centro Dezzo di Scalve del comune di Colere.
- (2) Area speciale: montagna disabitata.

### BAGNATICA

- (1) Centro contiguo ai centri Brusaporto e Costa di Mezzate dei comuni omonimi.
- (2) Centro contiguo al centro omonimo del comune di Seriate.

### BARIANO

- (1) Centro contiguo al centro Morengo del comune omonimo.

### BARZANA

- (1) Centro contiguo ai centri Almenno San Bartolomeo e Palazzago dei comuni omonimi.

### BEDULITA

- (1) Centro contiguo al centro omonimo del comune di Berbenno.

### BERBENNO

- (1) Centro contiguo al centro Cademuri del comune di Brembilla.
- (2) Centro contiguo al centro omonimo del comune di Bedulita.
- (3) Nucleo contiguo al nucleo Caprevitali del comune di Sant'Omobono Imagna.

### BERGAMO

- (1) Centro contiguo ai centri Azzano San Paolo, Curno, Gorle, Lallio, Ponteranica, Seriate e Treviso dei comuni omonimi ed ai centri Torre Boldone e Martinella del comune di Torre Boldone, Sombreno e Villino del comune di Valbrembo.
- (2) Centro contiguo al centro omonimo del comune di Orio al Serio.

- (3) Centro contiguo al centro Seriate del comune omonimo.

### BERZO SAN FERMO

- (1) Centro contiguo ai centri Grone e Vigano San Martino dei comuni omonimi.

### BLELLO

- (1) Nucleo contiguo al nucleo Canto del Ronco del comune di Gerosa.

### BOLGARE

- (1) Centro contiguo al centro Cavallera del comune di Costa di Mezzate.

### BOLTIERE

- (1) Centro contiguo al centro Osio Sotto del comune omonimo.
- (2) Centro contiguo al centro Brembate del comune omonimo.
- (3) Centro contiguo al centro Rio Isolo del comune di Osio Sotto.

### BONATE SOPRA

- (1) Centro contiguo ai centri Bonate Sotto e Presezzo dei comuni omonimi.
- (2) Centro contiguo al centro Carvisi-Cabanetti del comune di Mapello.
- (3) Centro contiguo al centro Presezzo del comune omonimo.

### BONATE SOTTO

- (1) Centro contiguo al centro Bonate Sopra del comune omonimo.
- (2) Centro contiguo al centro Madone del comune omonimo.

### BORGO DI TERZO

- (1) Centro contiguo ai centri Luzzana e Vigano San Martino dei comuni omonimi.

### BOTTANUCO

- (1) Centro contiguo al centro Capriate San Gervasio del comune omonimo.

### BRANZI

- (1) Area speciale: lago che ricade nella montagna disabitata Monaci.
- (2) Area speciale: montagna disabitata.

### BREMBATE

- (1) Centro contiguo ai centri Cascine dei Livelli del comune di Boltiere e Cascina Arnoldi del comune di Osio Sotto.
- (2) Centro contiguo al centro Capriate San Gervasio del comune omonimo.

### BREMBATE DI SOPRA

- (1) Centro contiguo ai centri Almenno San Bartolomeo e Mapello dei comuni omonimi ed ai centri Scano al Brembo del comune di Valbrembo, Ponte San Pietro e P.L. Via Marconi del comune di Ponte San Pietro.

### BREMBILLA

- (1) Centro contiguo al centro Berbenno del comune omonimo.
- (2) Area speciale: montagna disabitata.

### BRUMANO

- (1) Area speciale: montagna disabitata.

### BRUSAPORTO

- (1) Centro contiguo ai centri Bagnatica e Seriate dei comuni omonimi.
- (2) Centro contiguo al centro Albano Sant'Alessandro del comune omonimo.
- (3) Centro contiguo al centro Cassinone del comune di Seriate.

### CALCINATE

- (1) Centro contiguo al centro Cavernago del comune omonimo.
- (2) Centro contiguo al centro Momico al Serio del comune omonimo.

### CALUSCO D'ADDA

- (1) Centro contiguo ai centri Carvico e Solza dei comuni omonimi.

### CAMERATA CORNELLO

- (1) Centro contiguo al centro Centrale Bergamasca del comune di San Giovanni Bianco.
- (2) Nucleo speciale: insediamento residenziale con popolazione non stabile.
- (3) Area speciale: montagna disabitata.

### CANONICA D'ADDA

- (1) Centro contiguo ai centri Vaprio d'Adda (MI) e Fara Gera d'Adda dei comuni omonimi ed al centro Cascina Nozza del comune di Pontirolo Nuovo.
- (2) Centro contiguo al centro Fara Gera d'Adda del comune omonimo.

### CAPRIATE SAN GERVASIO

- (1) Centro contiguo al centro Bottanuco del comune omonimo ed al centro Zona Stadio Crespi del comune di Brembate.

### CAPRINO BERGAMASCO

- (1) Centro contiguo ai centri Cisano Bergamasco e Bondi del comune di Cisano Bergamasco.

### CARAVAGGIO

- (1) Nucleo contiguo al nucleo Beata Vergine del comune di Misano di Gera d'Adda.

### CAROBBIO DEGLI ANGELI

- (1) Centro contiguo al centro Cicola del comune di Chiuduno ed al centro Gorlago del comune omonimo.

### CARONA

- (1) Nucleo speciale: insediamento residenziale con popolazione non stabile.
- (2) Area speciale: lago che ricade in montagna disabitata.
- (3) Area speciale: lago.



## Segue NOTE ALLA TAVOLA 3.3

(4) Area speciale: montagna disabitata.

### CARVICO

(1) Centro contiguo ai centri Calusco d'Adda e Villa d'Adda dei comuni omonimi ed al centro Piazza Caduti del comune di Sotto il Monte Giovanni XXIII.

### CASAZZA

(1) Nucleo speciale al centro Gaverina Terme del comune omonimo ed ai centri Brione del comune di Monasterolo del Castello e Martina del comune di Vigano San Martino.

### CASIRATE D'ADDA

(1) Centro contiguo al centro Cascine San Pietro del comune di Cassano d'Adda (MI).

### CASNIGO

(1) Centro contiguo al centro Colzate del comune omonimo.

### CASSIGLIO

(1) Area speciale: montagna disabitata.

### CASTELLI CALEPIO

(1) Centro contiguo al centro Credaro del comune omonimo ed ai centri Porto del comune di Capriolo (BS), Romana e Meucci del comune di Palazzolo sull'Oglio (BS).

### CASTEL ROZZONE

(1) Centro contiguo al centro Cascina Giuseppana del comune di Treviglio.

### CASTIONE DELLA PRESOLANA

(1) Nucleo speciale: insediamento residenziale con popolazione non stabile.  
(2) Area speciale: montagna disabitata.

### CASTRO

(1) Centro contiguo al centro Lovere del comune omonimo.  
(2) Area speciale: lago suddiviso tra più comuni.

### CAVERNAGO

(1) Centro contiguo al centro Bettole del comune di Calcinate.

### CAZZANO SANT'ANDREA

(1) Centro contiguo al centro Gandino del comune omonimo.

### CENATE SOPRA

(1) Centro contiguo ai centri Cenate di Sotto del comune di Cenate Sotto, Trescore Balneario e Volpatta del comune di Trescore Balneario.

### CENATE SOTTO

(1) Centro contiguo al centro Casco del comune di Cenate Sopra ed al centro Trescore Balneario del comune omonimo.  
(2) Centro contiguo al centro San Paolo d'Argon del comune omonimo ed al centro omonimo del comune di Trescore Balneario.

### CENE

(1) Centro contiguo ai centri Albino e Gazzaniga dei comuni omonimi.

### CERETE

(1) Centro contiguo al centro Songavazzo del comune omonimo.

### CHIUDUNO

(1) Centro contiguo al centro Carobbio del comune di Carobbio degli Angeli.  
(2) Centro contiguo al centro Grumello del Monte del comune omonimo.  
(3) Nucleo speciale: comunità terapeutiche e di recupero.  
(4) Nucleo contiguo al nucleo Cascina Molino del comune di Telgate.

### CISANO BERGAMASCO

(1) Centro contiguo al centro San Carlo del comune di Monte Marenzo (LC).  
(2) Centro contiguo al centro Caprino del comune di Caprino Bergamasco.  
(3) Centro contiguo al centro Brivio del comune omonimo (LC).

### CISERANO

(1) Centro contiguo al centro Verdellino del comune omonimo.

### CLUSONE

(1) Centro contiguo al centro San Lorenzo di Rovetta del comune di Rovetta.  
(2) Centro contiguo al centro Ponte Nossa del comune omonimo.

### COLERE

(1) Centro contiguo al centro Cantoniera Presolana del comune di Angolo Terme (BS).  
(2) Centro contiguo al centro Dezzo del comune di Azzone.  
(3) Area speciale: montagna disabitata.

### COLOGNO AL SERIO

(1) Centro contiguo al centro Provinciale Sud del comune di Urganò.

### COLZATE

(1) Centro contiguo al centro Serio del comune di Casnigo ed al centro Vertova del comune omonimo.  
(2) Area speciale: montagna disabitata.

### CORNA IMAGNA

(1) Centro contiguo ai centri Botta del comune di Locatello e Selino Basso del comune di Sant'Omobono Imagna.

### CORNALBA

(1) Area speciale: montagna disabitata.

### CORTENUOVA

(1) Nucleo contiguo al nucleo omonimo del comune di Romano di Lombardia.

### COSTA DI MEZZATE

(1) Centro contiguo al centro Bolgare del comune omonimo.  
(2) Centro contiguo al centro Bagnatica del comune omonimo.

### COSTA SERINA

(1) Nucleo speciale: insediamento residenziale con popolazione non stabile.  
(2) Area speciale: montagna disabitata.

### COSTA VOLPINO

(1) Centro contiguo ai centri Lovere e Rogno dei comuni omonimi ed ai centri Pisogne e Stallalunga del comune di Pisogne (BS).  
(2) Area speciale: lago suddiviso tra più comuni.

### COVO

(1) Centro contiguo al centro Bradalesco del comune di Romano di Lombardia.

### CREDARO

(1) Centro contiguo ai centri Castelli Calepio e Villongo dei comuni omonimi.  
(2) Centro contiguo al centro Celatica-Tolari del comune di Gandosso.  
(3) Centro contiguo al centro Villongo del comune omonimo.

### CURNO

(1) Centro contiguo ai centri Bergamo, Mozzo e Ponte San Pietro dei comuni omonimi.

### CUSIO

(1) Area speciale: montagna disabitata.

### DALMINE

(1) Centro contiguo ai centri Lallio e Osio Sopra dei comuni omonimi ed ai centri Levate e Via Kennedy del comune di Levate.

### DOSSENA

(1) Area speciale: montagna disabitata.

### ENDINE GAIANO

(1) Centro contiguo al centro Moj del comune di Monasterolo del Castello.  
(2) Nucleo contiguo al nucleo Casino del comune di Ranzanico.  
(3) Nucleo contiguo al nucleo omonimo del comune di Sovere.  
(4) Area speciale: lago suddiviso con i comuni di Monasterolo del Castello e Ranzanico.  
(5) Area speciale: lago.

### ENTRATICO

(1) Centro contiguo ai centri Luzzana e Case Mazzi del comune di Luzzana ed ai centri Trescore Balneario e Redona del comune di Trescore Balneario.

### FARA GERA D'ADDA

(1) Centro contiguo ai centri Canonica d'Adda e Sant'Antonio del comune di Canonica d'Adda.  
(2) Area speciale: territorio in contestazione con il comune di Cassano d'Adda (MI).

### FARA OLIVANA CON SOLA

(1) Centro contiguo al centro omonimo del comune di Isso ed al centro Bettola del comune di Castel Gabbiano (CR).

### FILAGO

(1) Centro contiguo al centro Madone del comune omonimo.

### FINO DEL MONTE

(1) Centro contiguo al centro Poerza del comune di Onore ed al centro Rovetta del comune omonimo.  
(2) Area speciale: montagna disabitata.

### FIORANO AL SERIO

(1) Centro contiguo ai centri Gazzaniga e Vertova dei comuni omonimi.

### FOPPOLO

(1) Nucleo speciale montano.  
(2) Area speciale: montagna disabitata.

### GANDELLINO

(1) Nucleo speciale: insediamento residenziale con popolazione non stabile.  
(2) Area speciale: montagna disabitata.

### GANDINO

(1) Centro contiguo ai centri Cazzano Sant'Andrea, Leffe e Peia dei comuni omonimi.

### GANDOSSO

(1) Centro contiguo al centro Fiaschetteria del comune di Credaro.

### GAVERINA TERME

(1) Centro contiguo al centro Casazza del comune omonimo.

### GAZZANIGA

(1) Centro contiguo ai centri Albino, Cene e Fiorano al Serio dei comuni omonimi.  
(2) Area speciale: montagna disabitata.

## Segue NOTE ALLA TAVOLA 3.3

### GEROSA

- (1) Nucleo speciale: insediamento residenziale con popolazione non stabile.
- (2) Nucleo contiguo al nucleo Bilello del comune omonimo.
- (3) Area speciale: montagna disabitata.

### GORLAGO

- (1) Centro contiguo ai centri Carobbio del comune di Carobbio degli Angeli e Tri Plok del comune di San Paolo d'Argon ed ai centri Montello e Trescore Balneario dei comuni omonimi.

### GORLE

- (1) Centro contiguo ai centri Bergamo e Seriate dei comuni omonimi ed ai centri Torre Boldone e Martinella del comune di Torre Boldone.

### GORNO

- (1) Centro contiguo al centro Villa d'Oneta del comune di Oneta.
- (2) Centro contiguo al centro Ponte Nossa del comune omonimo.
- (3) Centro contiguo al centro Chignolo d'Oneta del comune di Oneta.
- (4) Area speciale: montagna disabitata.

### GRASSOBBIO

- (1) Centro contiguo al centro omonimo del comune di Zanica.
- (2) Centro contiguo al centro Nuova Betosca del comune di Orio al Serio.

### GROMO

- (1) Area speciale: montagna disabitata.

### GRONE

- (1) Centro contiguo al centro Berzo San Fermo del comune omonimo.
- (2) Nucleo contiguo al nucleo Pennini del comune di Adrara San Martino.

### GRUMELLO DEL MONTE

- (1) Centro contiguo al centro Gromolevate del comune di Chiuduno ed al centro Telgate del comune omonimo.

### ISOLA DI FONDRÀ

- (1) Nucleo speciale: insediamento residenziale con popolazione non stabile.
- (2) Area speciale: montagna disabitata.

### ISSO

- (1) Centro contiguo al centro omonimo del comune di Fara Olivana con Sola.

### LALLIO

- (1) Centro contiguo ai centri Bergamo, Dalmine e Treviolo dei comuni omonimi.

### LEFFE

- (1) Centro contiguo ai centri Gandino e Peia dei comuni omonimi.
- (2) Nucleo speciale: insediamento residenziale con popolazione non stabile.

### LENNA

- (1) Centro contiguo al centro Piazza Brembana del comune omonimo.
- (2) Area speciale: lago.
- (3) Area speciale: montagna disabitata.

### LEVATE

- (1) Centro contiguo ai centri Dalmine e Osio Sopra dei comuni omonimi.
- (2) Centro contiguo al centro Dalmine del comune omonimo.

### LOCATELLO

- (1) Centro contiguo al centro Brancilione del comune di Corna Imagna.

### LOVERE

- (1) Centro contiguo ai centri Castro, Costa Volpino e Sovere dei comuni omonimi.
- (2) Area speciale: lago suddiviso tra più comuni.

### LUZZANA

- (1) Centro contiguo al centro Entratico del comune omonimo ed al centro Redona del comune di Trescore Balneario.
- (2) Centro contiguo ai centri Borgo di Terzo ed Entratico dei comuni omonimi.

### MADONE

- (1) Centro contiguo al centro Sanzio del comune di Bonate Sotto ed al centro Filago del comune omonimo.

### MAPELLO

- (1) Centro contiguo al centro Prato Longo del comune di Sotto il Monte Giovanni XXIII.
- (2) Centro contiguo al centro Cabanetti del comune di Bonate Sopra ed al centro Terno d'Isola del comune omonimo.
- (3) Centro contiguo ai centri Ambivere e Brembate di Sopra dei comuni omonimi ed al centro Gromlongo del comune di Palazzago.

### MEDOLAGO

- (1) Centro contiguo al centro Solza del comune omonimo.

### MEZZOLDO

- (1) Nucleo speciale: insediamento residenziale con popolazione non stabile.
- (2) Area speciale: montagna disabitata.

### MISANO DI GERA D'ADDA

- (1) Nucleo contiguo al nucleo Santuario di Caravaggio del comune di Caravaggio.

### MOIO DE' CALVI

- (1) Centro contiguo al centro Valnegrà del comune omonimo.
- (2) Area speciale: montagna disabitata.

### MONASTEROLO DEL CASTELLO

- (1) Centro contiguo al centro Casazza del comune omonimo.
- (2) Centro contiguo al centro San Felice del comune di Endine Gaiano.
- (3) Area speciale: lago suddiviso con i comuni di Endine Gaiano e Ranzanico.

### MONTELLO

- (1) Centro contiguo al centro Gorlago del comune omonimo ed al centro Tri Plok del comune di San Paolo d'Argon.

### MORENGO

- (1) Centro contiguo al centro Bariano del comune omonimo.

### MORNICO AL SERIO

- (1) Centro contiguo al centro Cascina Baraccone del comune di Calcinate.

### MOZZANICA

- (1) Nucleo contiguo al nucleo omonimo del comune di Sergnano (CR).

### MOZZO

- (1) Centro contiguo ai centri Curno e Ponte San Pietro dei comuni omonimi ed al centro Scano al Brembo del comune di Valbrembo.

### NEMBRO

- (1) Centro contiguo al centro Rinnovata del comune di Villa di Serio.
- (2) Centro contiguo ai centri Albino e Alzano Lombardo dei comuni omonimi.
- (3) Nucleo speciale montano.

### OLMO AL BREMBO

- (1) Area speciale: montagna disabitata.

### OLTRE IL COLLE

- (1) Nucleo speciale montano.
- (2) Nucleo speciale: insediamento residenziale con popolazione non stabile.
- (3) Area speciale: montagna disabitata.

### OLTRESSENDA ALTA

- (1) Area speciale: montagna disabitata.

### ONETA

- (1) Centro contiguo al centro Chignolo del comune di Gorno.
- (2) Centro contiguo al centro Campello del comune di Gorno.
- (3) Nucleo speciale: insediamento residenziale con popolazione non stabile.
- (4) Area speciale: montagna disabitata.

### ONORE

- (1) Centro contiguo al centro Fino del Monte del comune omonimo.
- (2) Nucleo speciale: insediamento residenziale con popolazione non stabile.

### ORIO AL SERIO

- (1) Centro contiguo al centro Località del Cucco del comune di Azzano San Paolo ed al centro Grassobbio del comune omonimo.
- (2) Centro contiguo al centro omonimo del comune di Bergamo.
- (3) Centro contiguo ai centri Azzano San Paolo e Località del Cucco del comune di Azzano San Paolo.

### ORNICA

- (1) Area speciale: montagna disabitata.

### OSIO SOPRA

- (1) Centro contiguo ai centri Dalmine e Levate dei comuni omonimi.

### OSIO SOTTO

- (1) Centro contiguo al centro Brembate del comune omonimo.
- (2) Centro contiguo al centro Verdellino del comune omonimo.
- (3) Centro contiguo al centro Boltiere del comune omonimo.
- (4) Centro contiguo al centro Rio Isolo III del comune di Boltiere.

### PALADINA

- (1) Centro contiguo al centro Almè del comune omonimo ed ai centri Ghiaie e Scano al Brembo del comune di Valbrembo.
- (2) Nucleo contiguo al nucleo omonimo del comune di Valbrembo.

### PALAZZAGO

- (1) Centro contiguo ai centri Ambivere e Cerchiera del comune di Ambivere ed ai centri Mapello e Pontida dei comuni omonimi.
- (2) Centro contiguo ai centri Longoni Nord, Longoni Sud e Cascina Morino del comune di Almenno San Bartolomeo ed al centro Barzana del comune omonimo.

### PARRE

- (1) Centro contiguo al centro Ponte Nossa del comune omonimo.
- (2) Centro contiguo al centro Villa d'Ogna del comune omonimo.
- (3) Area speciale: montagna disabitata.

### PARZANICA

- (1) Area speciale: lago suddiviso tra più comuni.

### PEDRENGO

- (1) Centro contiguo al centro Seriate del comune omonimo.
- (2) Centro contiguo ai centri Albano Sant'Alessandro e Seriate dei comuni omonimi ed al centro Scanzo-Rosciate del comune di Scanzorosciate.
- (3) Centro contiguo al centro Scanzo-Rosciate del comune di Scanzorosciate.

## Segue NOTE ALLA TAVOLA 3.3

### PEIA

(1) Centro contiguo ai centri Gandino e Leffe dei comuni omonimi.

### PIANICO

(1) Centro contiguo al centro Sovere del comune omonimo.

### PIAZZA BREMBANA

(1) Centro contiguo al centro Lenna del comune omonimo.  
(2) Area speciale: montagna disabitata.

### PIAZZATORRE

(1) Area speciale: montagna disabitata.

### POGNANO

(1) Centro contiguo al centro Cavalieri del comune di Verdello.

### PONTE NOSSA

(1) Centro contiguo ai centri Ponte della Selva del comune di Clusone e Centrale del comune di Gomo ed ai centri Parre e Premolo dei comuni omonimi.

### PONTERANICA

(1) Centro contiguo ai centri Bergamo e Sorisole dei comuni omonimi.

### PONTE SAN PIETRO

(1) Centro contiguo al centro Brembate di Sopra del comune omonimo.  
(2) Centro contiguo ai centri Brembate di Sopra, Curno, Mozzo e Presezzo dei comuni omonimi ed al centro Scano al Brembo del comune di Valbrembo.

### PONTIDA

(1) Centro contiguo ai centri Cerchiera del comune di Ambivere e Gromlongo del comune di Palazzago.

### PONTIROLO NUOVO

(1) Centro contiguo al centro Canonica d'Adda del comune omonimo.

### PRADALUNGA

(1) Centro contiguo al centro Albino del comune omonimo.

### PREDORE

(1) Centro contiguo al centro Sarnico del comune omonimo.  
(2) Area speciale: lago suddiviso tra più comuni.

### PREMOLO

(1) Centro contiguo al centro Ponte Nossa del comune omonimo.  
(2) Area speciale: montagna disabitata.

### PRESEZZO

(1) Centro contiguo ai centri Bonate Sopra, Capersegno e Ghiaie del comune di Bonate Sopra ed al centro Ponte San Pietro del comune omonimo.

### RANICA

(1) Centro contiguo ai centri Alzano Lombardo e Torre Boldone dei comuni omonimi.

### RANZANICO

(1) Centro contiguo al centro Spinone al Lago del comune omonimo.  
(2) Nucleo contiguo al nucleo Costituzione del comune di Endine Gaiano.  
(3) Area speciale: lago suddiviso con i comuni di Endine Gaiano e Monasterolo del Castello.

### RIVA DI SOLTO

(1) Centro contiguo al centro Clisoli del comune di Solto Collina.  
(2) Area speciale: lago suddiviso tra più comuni.

### ROGNO

(1) Centro contiguo al centro Costa Volpino del comune omonimo ed al centro Bessimo Superiore del comune di Darfo Boario Terme (BS).

### ROMANO DI LOMBARDIA

(1) Centro contiguo al centro Covo del comune omonimo.  
(2) Nucleo contiguo al nucleo omonimo del comune di Cortenuova.

### RONCOBELLO

(1) Area speciale: montagna disabitata.

### RONCOLA

(1) Centro contiguo al centro San Bernardo del comune di Almenno San Bartolomeo.

### ROVETTA

(1) Centro contiguo al centro Fino del Monte del comune omonimo.  
(2) Centro contiguo al centro Dosso Casci del comune di Clusone.  
(3) Area speciale: montagna disabitata.

### SAN GIOVANNI BIANCO

(1) Centro contiguo al centro Camerata Comello del comune omonimo.  
(2) Centro contiguo al centro San Pellegrino Terme del comune omonimo.  
(3) Area speciale: montagna disabitata.

### SAN PAOLO D'ARGON

(1) Centro contiguo al centro Nazionale del comune di Cenate Sotto.  
(2) Centro contiguo ai centri Gorlago e Montello dei comuni omonimi.

### SAN PELLEGRINO TERME

(1) Centro contiguo al centro San Rocco del comune di San Giovanni Bianco.  
(2) Area speciale: montagna disabitata.

### SANTA BRIGIDA

(1) Centro contiguo al centro Averara del comune omonimo.  
(2) Area speciale: montagna disabitata.

### SANT'OMOBONO IMAGNA

(1) Centro contiguo al centro Branciglione del comune di Corna Imagna.  
(2) Nucleo contiguo al nucleo Ca' Previtali del comune di Berbenno.

### SARNICO

(1) Centro contiguo al centro Villongo del comune omonimo.  
(2) Centro contiguo ai centri Predore, Villongo e Paratico (BS) dei comuni omonimi.  
(3) Nucleo contiguo al nucleo Fornace del comune di Adrara San Martino.  
(4) Area speciale: lago.

### SCANZOROSCIATE

(1) Centro contiguo al centro Pomarolo del comune di Villa di Serio.  
(2) Centro contiguo ai centri Pedrengo e Ponte del comune di Pedrengo ed al centro Villa di Serio del comune omonimo.

### SCHILPARIO

(1) Area speciale: montagna disabitata.

### SEDRINA

(1) Centro contiguo al centro Campana del comune di Villa d'Almè.

### SELVINO

(1) Centro contiguo al centro Ama del comune di Aviatico.

### SERIATE

(1) Centro contiguo al centro omonimo del comune di Bagnatica ed al centro Piano Insediamenti Produttivi del comune di Brusaporto.  
(2) Centro contiguo ai centri Bergamo e Portico Calepio del comune di Bergamo, Pedrengo e Isola del comune di Pedrengo ed ai centri Brusaporto e Gorle dei comuni omonimi.

### SERINA

(1) Nucleo speciale: insediamento residenziale con popolazione non stabile.  
(2) Area speciale: montagna disabitata.

### SOLTO COLLINA

(1) Centro contiguo al centro Riva di Solto del comune omonimo.  
(2) Area speciale: lago suddiviso tra più comuni.

### SOLZA

(1) Centro contiguo ai centri Calusco d'Adda e Medolago dei comuni omonimi.

### SONGAVAZZO

(1) Centro contiguo al centro Novezio del comune di Cerete.

### SORISOLE

(1) Centro contiguo ai centri Almè e Villa d'Almè dei comuni omonimi.  
(2) Centro contiguo al centro Ponteranica del comune omonimo.  
(3) Nucleo contiguo al nucleo omonimo del comune di Villa d'Almè.

### SOTTO IL MONTE GIOVANNI XXIII

(1) Centro contiguo al centro Terno d'Isola del comune omonimo.  
(2) Centro contiguo al centro Carvico del comune omonimo.  
(3) Centro contiguo ai centri Botta e Volpera del comune di Mapello.

### SOVERE

(1) Centro contiguo al centro Lovere del comune omonimo ed ai centri Pianico e Varandino del comune di Pianico.  
(2) Nucleo contiguo al nucleo omonimo del comune di Endine Gaiano.

### SPINONE AL LAGO

(1) Centro contiguo al centro Dosso del comune di Ranzanico.  
(2) Area speciale: lago.

### STEZZANO

(1) Centro contiguo al centro Azzano San Paolo del comune omonimo.

### TALEGGIO

(1) Nucleo speciale: insediamento residenziale con popolazione non stabile.  
(2) Area speciale: montagna disabitata.

### TAVERNOLA BERGAMASCA

(1) Centro contiguo al centro omonimo del comune di Vigolo.  
(2) Area speciale: lago suddiviso tra più comuni.

### TELGATE

(1) Centro contiguo al centro Grumello del Monte del comune omonimo.  
(2) Nucleo contiguo al nucleo Passerera del comune di Chiuduno.

### TERNO D'ISOLA

(1) Centro contiguo ai centri Carvisi-Cabanetti del comune di Mapello e Bedesco del comune di Sotto il Monte Giovanni XXIII.

### TORRE BOLDONE

(1) Centro contiguo ai centri Bergamo e Gorle dei comuni omonimi.  
(2) Centro contiguo ai centri Bergamo e Gorle e Ranica dei comuni omonimi.

## Segue NOTE ALLA TAVOLA 3.3

### **TORRE DE' ROVERI**

(1) Centro contiguo ai centri Albano Sant'Alessandro e Brugali del comune di Albano Sant'Alessandro.

### **TRESCORE BALNEARIO**

- (1) Centro contiguo al centro omonimo del comune di Cenate Sotto.
- (2) Centro contiguo al centro Entratico del comune omonimo ed al centro Case Mazzi del comune di Luzzana.
- (3) Centro contiguo ai centri Casco del comune di Cenate Sopra e Cenate di Sotto del comune di Cenate Sotto ed ai centri Entratico e Gorlago dei comuni omonimi.
- (4) Centro contiguo al centro Casco del comune di Cenate Sopra.

### **TREVIGLIO**

(1) Centro contiguo al centro Castel Rozzone del comune omonimo.

### **TREVILO**

(1) Centro contiguo ai centri Bergamo e Lallio dei comuni omonimi.

### **URGNANO**

(1) Centro contiguo al centro Cologno al Serio del comune omonimo.

### **VALBONDIONE**

- (1) Area speciale: lago che ricade in montagna disabitata.
- (2) Area speciale: montagna disabitata.

### **VALBREMBO**

- (1) Centro contiguo al centro Paladina del comune omonimo.
- (2) Centro contiguo ai centri Brembate di Sopra, Mozzo, Paladina e Ponte San Pietro dei comuni omonimi.
- (3) Centro contiguo al centro Bergamo del comune omonimo.
- (4) Nucleo contiguo al nucleo omonimo del comune di Paladina.

### **VALGOGLIO**

- (1) Area speciale: montagna disabitata.
- (2) Area speciale: lago.

### **VALLEVE**

- (1) Nucleo speciale montano.
- (2) Area speciale: montagna disabitata.

### **VALNEGRA**

(1) Centro contiguo al centro Moio de' Calvi del comune omonimo.

### **VALSECCA**

(1) Area speciale: montagna disabitata.

### **VALTORTA**

(1) Area speciale: montagna disabitata.

### **VEDESETA**

(1) Area speciale: montagna disabitata.

### **VERDELLINO**

(1) Centro contiguo ai centri Ciserano e Verdello dei comuni omonimi ed al centro Nido del comune di Osio Sotto.

### **VERDELLO**

- (1) Centro contiguo al centro Zona Industriale del comune di Pognano.
- (2) Centro contiguo al centro Verdellino del comune omonimo.

### **VERTOVA**

- (1) Centro contiguo ai centri Colzate e Fiorano al Serio dei comuni omonimi.
- (2) Area speciale: montagna disabitata.

### **VIADANICA**

(1) Nucleo contiguo al nucleo Campagnola del comune di Adrara San Martino.

### **VIGANO SAN MARTINO**

- (1) Centro contiguo al centro Casazza del comune omonimo.
- (2) Centro contiguo ai centri Berzo San Fermo e Borgo di Terzo dei comuni omonimi.

### **VIGOLO**

(1) Centro contiguo al centro omonimo del comune di Tavernola Bergamasca.

### **VILLA D'ADDA**

- (1) Centro contiguo al centro Carvico del comune omonimo.
- (2) Territorio in contestazione con il comune di Imbersago.

### **VILLA D'ALMÈ**

- (1) Centro contiguo al centro Botta del comune di Sedrina.
- (2) Centro contiguo al centro Almè del comune omonimo ed al centro Brughiera del comune di Sorisole.
- (3) Nucleo contiguo al nucleo omonimo del comune di Sorisole.

### **VILLA DI SERIO**

- (1) Centro contiguo al centro Gavarno-Tribulina del comune di Scanzorosciate.
- (2) Centro contiguo al centro Gavarno Rinnovata del comune di Nembro.
- (3) Centro contiguo al centro Alzano Lombardo del comune omonimo ed al centro Scanzo-Rosciate del comune di Scanzorosciate.

### **VILLA D'OGNA**

- (1) Centro contiguo al centro Valzella del comune di Ardesio.
- (2) Centro contiguo al centro Sant'Alberto-Grumella del comune di Parre.

### **VILLONGO**

(1) Centro contiguo ai centri Credaro e Fornaci del comune di Credaro, Sarnico e Rudello del comune di Sarnico.

### **VILMINORE DI SCALVE**

(1) Area speciale: montagna disabitata.

### **ZANICA**

- (1) Centro contiguo al centro omonimo del comune di Grassobbio.
- (2) Centro contiguo al centro Villaggio Sereno del comune di Azzano San Paolo.

### **ZOGNO**

(1) Nucleo speciale: insediamento residenziale con popolazione non stabile.

## APPENDICE



### Tavola A - Variazioni territoriali della Provincia dal 20 ottobre 1991 al 21 ottobre 2001

PROVINCIA	Superficie e popolazione al Censimento del 20 ottobre 1991 (situazione prima della variazione)		Variazioni	Entità variazione		Superficie e popolazione al Censimento 1991 (situazione dopo la variazione)	
	Superficie (ha)	Popolazione residente		Superficie (ha)	Popolazione residente	Superficie (ha)	Popolazione residente
Bergamo	27.602	932.104	Staccati i seguenti Comuni andati a costituire la nuova Provincia di Lecco: Calolziocorte, Carenno, Erve, Monte Marengo, Torre de' Busi, Vercurago  (Decreto Legislativo 20 aprile 92, n. 250; G.U. 106 del 8 maggio 1992)	3.740	22.412	272.286	909.692

### Tavola B - Variazioni territoriali e di nome dei Comuni dal 20 ottobre 1991 al 21 ottobre 2001

COMUNI	Superficie e popolazione al Censimento 1991 (situazione prima della variazione)		Variazioni	Entità variazione		Superficie e popolazione al Censimento 1991 (situazione dopo la variazione)	
	Superficie (ha)	Popolazione residente		Superficie (ha)	Popolazione residente	Superficie (ha)	Popolazione residente

NEGATIVO

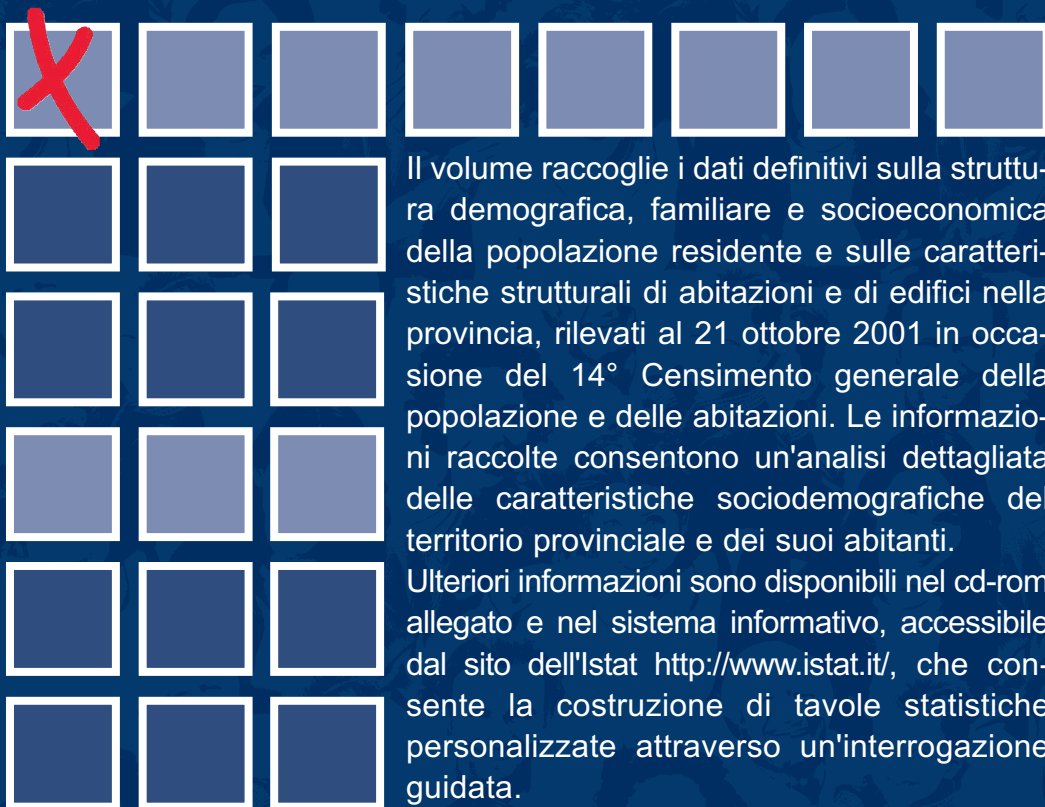
### Tavola C - Zone di territorio in contestazione tra Comuni

Prov.	Com.	Denominazione della zona	Popolazione residente	Superficie (Kmq)	Epoca contestazione	Comuni interessati
016	096	La Lanca	-	0,04	1991	Fara Gera d'Adda Cassano d'Adda (MI)









Il volume raccoglie i dati definitivi sulla struttura demografica, familiare e socioeconomica della popolazione residente e sulle caratteristiche strutturali di abitazioni e di edifici nella provincia, rilevati al 21 ottobre 2001 in occasione del 14° Censimento generale della popolazione e delle abitazioni. Le informazioni raccolte consentono un'analisi dettagliata delle caratteristiche sociodemografiche del territorio provinciale e dei suoi abitanti.

Ulteriori informazioni sono disponibili nel cd-rom allegato e nel sistema informativo, accessibile dal sito dell'Istat <http://www.istat.it/>, che consente la costruzione di tavole statistiche personalizzate attraverso un'interrogazione guidata.

1C012005003100165

ISBN 88-458-1407-6



9 788845 814075

€ 27,00