



ISTITUTO CENTRALE
DI STATISTICA

A N N U A R I O
DI STATISTICHE
DEMOGRAFICHE

Vol. XXXII
EDIZIONE

1983

T O M O I

ROMA 1985

Al fine di favorire la diffusione e l'utilizzazione dei dati e delle informazioni, l'ISTAT autorizza la riproduzione parziale o totale del contenuto del presente volume con la citazione della fonte.

INDICE

	Tav.	Pag.
Avvertenze	—	VII
 PARTE PRIMA 		
MOVIMENTO E CALCOLO DELLA POPOLAZIONE SECONDO GLI ATTI ANAGRAFICI - ANNO 1983		
Popolazione residente, movimento anagrafico e famiglie	1	3
Popolazione e movimento anagrafico nei Comuni capoluoghi di provincia	2	5
Variazioni nell'ammontare della popolazione non dovute al movimento naturale o migratorio verificatesi nell'anno 1983 per Provincia	3	7
Comuni, superficie territoriale, popolazione e densità	4	8
Popolazione media dell'anno 1983	5	9
Movimento naturale della popolazione per sesso - 1983	6	10
Comuni e popolazione per classi di ampiezza demografica, per Provincia	7	14
Popolazione e movimento anagrafico nei singoli Comuni	8	18
 PARTE SECONDA 		
ISCRITTI E CANCELLATI PER TRASFERIMENTO DI RESIDENZA ANNO 1982		
Iscritti e cancellati per trasferimento di residenza per Regioni e Paesi (anni 1975-1982)	9	159
A - Tra Comuni italiani		
B - Da e per l'estero		
Iscritti e cancellati per trasferimento di residenza, secondo il sesso	10	162
Iscritti e cancellati per trasferimento di residenza nell'ambito di ciascuna provincia, tra pro- vince della stessa regione, tra diverse regioni e con l'estero	11	166
Iscritti e cancellati per trasferimento di residenza, secondo la Provincia di provenienza e di destinazione	12	170
Iscritti e cancellati per trasferimento di residenza da e per l'estero, secondo la Provincia ed il Paese	13	190
A - Iscritti, secondo il Paese estero di provenienza		
B - Cancellati, secondo il Paese estero di destinazione		
Iscritti e cancellati per trasferimento di residenza da e per altri Comuni e da e per l'estero, per classi quinquennali di età	14	206
A - Iscritti da Comuni italiani		
B - Cancellati per Comuni italiani		
C - Iscritti dall'estero		
D - Cancellati per l'estero		
Iscritti e cancellati per trasferimento di residenza, secondo la zona altimetrica dei Comuni	15	222
A - Da e per altri Comuni		
B - Da e per l'estero		

	Tav.	Pag.
Iscritti e cancellati per trasferimento di residenza secondo la Regione di provenienza e di destinazione, suddivisa per zona altimetrica dei Comuni	16	226
Cancellati per trasferimento di residenza nei Comuni di ciascuna Regione secondo il Continente di destinazione ed il grado di istruzione	17	234
Iscritti per trasferimento di residenza nei Comuni di ciascuna Regione secondo la Regione di provenienza e il grado di istruzione	18	238
Cittadini stranieri iscritti per trasferimento di residenza dall'estero per Regione di iscrizione e classi di età	19	249
Cittadini stranieri iscritti per trasferimento di residenza dall'estero secondo la Regione di iscrizione ed il Paese di provenienza	20	250
Cittadini stranieri iscritti per trasferimento di residenza dall'estero secondo la cittadinanza e la Regione di iscrizione	21	252
REGOLARIZZAZIONI ANAGRAFICHE		
Iscritti e cancellati per trasferimento di residenza per Regioni e Paesi	22	254
A - Tra Comuni italiani		
B - Da e per l'estero		
Iscritti e cancellati per trasferimento di residenza, secondo il sesso	23	256
PARTE TERZA		
ESPATRIATI E RIMPATRIATI		
ANNI 1982-1983		
DATI RETROSPETTIVI		
Espatriati e rimpatriati per area geografica di destinazione o di provenienza e sesso	24	262
Espatriati e rimpatriati per area geografica e paese di destinazione o di provenienza	25	262
Espatriati per paese di destinazione e regione di provenienza	26	263
Rimpatriati per paese di provenienza e regione di destinazione	27	264
Espatriati per classe di età e sesso	28	265
Rimpatriati per classe di età e sesso	29	266
ANNO 1982		
Espatriati e rimpatriati per sesso, secondo il paese e la regione di destinazione o di provenienza	30	267
Espatriati per sesso, per provincia di provenienza e paese di destinazione	31	268
Rimpatriati per sesso, per provincia di destinazione e paese di provenienza	32	276
Espatriati secondo il settore di attività economica, la posizione nella professione o condizione non professionale, per paese di destinazione	33	284
Rimpatriati secondo il settore di attività economica, la posizione nella professione o condizione non professionale, per paese di provenienza	34	286
Espatriati e rimpatriati secondo il settore di attività economica, la posizione nella professione o condizione non professionale, per regione di provenienza o di destinazione	35	288
Lavoratori con espatrio e rimpatrio nello stesso anno, secondo il settore di attività economica e la posizione nella professione, per paese di provenienza	36	290
Lavoratori con espatrio e rimpatrio nello stesso anno, secondo il settore di attività economica, per paese di provenienza e regione di destinazione	37	292
Espatriati secondo il motivo dell'espatrio ed il sesso, per paese di destinazione e regione di provenienza	38	293
Espatriati secondo il motivo dell'espatrio ed il sesso, per classe di età ed area geografica di destinazione	39	294


	Tav.	Pag.
Rimpatriati secondo il motivo dell'espatrio ed il sesso, per classe di età ed area geografica di provenienza	40	295
Espatriati e rimpatriati per classe di età e sesso, regione di provenienza o di destinazione	41	296
Espatriati e rimpatriati secondo il settore di attività economica o la condizione non professionale, per classe di età ed area geografica di destinazione o di provenienza	42	300
Espatriati e rimpatriati per classe di età e sesso, area geografica di destinazione o di provenienza	43	302
Espatriati per classe di età, regione di provenienza ed area geografica di destinazione	44	303
Rimpatriati per classe di età, regione di destinazione ed area geografica di provenienza	45	304
Rimpatriati per durata della permanenza all'estero, regione di destinazione ed area geografica di provenienza	46	305
Rimpatriati per durata della permanenza all'estero e paese di provenienza	47	306
Distribuzione percentuale dei movimenti di espatrio e rimpatrio per mese e paese di destinazione o di provenienza	48	307

ANNO 1983

Espatriati e rimpatriati per sesso, secondo il paese e la regione di destinazione o di provenienza	49	309
Espatriati per sesso, per provincia di provenienza e paese di destinazione	50	310
Rimpatriati per sesso, per provincia di destinazione e paese di provenienza	51	318
Espatriati secondo il settore di attività economica, la posizione nella professione o condizione non professionale, per paese di destinazione	52	326
Rimpatriati secondo il settore di attività economica, la posizione nella professione o condizione non professionale, per paese di provenienza	53	328
Espatriati e rimpatriati secondo il settore di attività economica, la posizione nella professione o condizione non professionale, per regione di provenienza o di destinazione	54	330
Lavoratori con espatrio e rimpatrio nello stesso anno, secondo il settore di attività economica e la posizione nella professione, per paese di provenienza	55	332
Lavoratori con espatrio e rimpatrio nello stesso anno, secondo il settore di attività economica, per paese di provenienza e regione di destinazione	56	334
Espatriati secondo il motivo dell'espatrio ed il sesso, per paese di destinazione e regione di provenienza	57	335
Espatriati secondo il motivo dell'espatrio ed il sesso, per classe di età ed area geografica di destinazione	58	336
Rimpatriati secondo il motivo dell'espatrio ed il sesso, per classe di età ed area geografica di provenienza	59	337
Espatriati e rimpatriati per classe di età e sesso, regione di provenienza o di destinazione	60	338
Espatriati e rimpatriati secondo il settore di attività economica o la condizione non professionale, per classe di età ed area geografica di destinazione o di provenienza	61	342
Espatriati e rimpatriati per classe di età e sesso, area geografica di destinazione o di provenienza	62	344
Espatriati per classe di età, regione di provenienza ed area geografica di destinazione	63	345
Rimpatriati per classe di età, regione di destinazione ed area geografica di provenienza	64	346
Rimpatriati per durata della permanenza all'estero, regione di destinazione ed area geografica di provenienza	65	347
Rimpatriati per durata della permanenza all'estero e paese di provenienza	66	348
Distribuzione percentuale dei movimenti di espatrio e rimpatrio per mese e paese di destinazione o di provenienza	67	349

APPENDICE

A - Situazione al censimento del 25 ottobre 1981 delle circoscrizioni amministrative che hanno subito variazioni territoriali e di denominazione nell'anno 1983	—	352
B - Elenco alfabetico dei Comuni e relative Province di appartenenza - Anno 1983	—	354
Modelli di rilevazione	—	385



A V V E R T E N Z E

1. Premessa

A partire dall'edizione 1981 l'Annuario di statistiche demografiche si articola in due tomi: il primo di essi contiene i dati della popolazione residente determinati in base alle risultanze delle anagrafi comunali (1), nonché i dati concernenti il movimento migratorio con l'estero dei lavoratori e dei familiari; il secondo contiene i dati riferiti al movimento naturale della popolazione secondo gli atti di stato civile.

L'opportunità di una tale impostazione è stata ravvisata nel corso dei lavori di un'apposita Commissione istituita nel 1977 presso l'ISTAT per lo studio di criteri da adottare per la raccolta e la elaborazione dei dati demografici e sociali.

2. Contenuto del presente tomo

Il presente tomo si compone di tre parti ed una appendice.

La parte prima contiene i dati dell'ammontare della popolazione residente del movimento anagrafico dell'anno 1983 con analisi estesa anche a livello comunale (2). Non sono riportati, relativamente all'ammontare della popolazione residente, i dati per sesso che saranno calcolati e quindi pubblicati non appena sarà disponibile in forma definitiva per tutti i Comuni, il dato della popolazione distinta per sesso rilevata al censimento. I dati di questa prima parte del volume sono stati ottenuti con una rilevazione annuale utilizzando il mod. ISTAT/P/2.

La parte seconda riporta i dati relativi alle iscrizioni e cancellazioni anagrafiche per trasferimento di residenza effettuate dai Comuni in base alle norme contenute nella legge 24 dicembre 1954, n. 1228, e nel relativo regolamento di esecuzione approvato con decreto del Presidente della Repubblica 31 gennaio 1958, n. 136. I dati si riferiscono all'anno 1982 e sono analizzati a livello provinciale secondo varie modalità: Provincia o Stato estero di provenienza e destinazione, sesso, età, cittadinanza e grado di istruzione. Sono riportati, inoltre, dati relativi ai cittadini stranieri immigrati in Italia nonché i dati concernenti le «regolarizzazioni anagrafiche» per la cui interpretazione si rimanda al successivo punto 5. I dati contenuti in questa seconda parte sono stati ottenuti con una rilevazione mensile utilizzando il modello AP/4. Tale modello, impiegato dal 1980 per rilevare il fenomeno delle iscrizioni e cancellazioni anagrafiche per trasferimento di residenza, è una copia del modello utilizzato per l'espletamento delle pratiche migratorie e viene compilato dal Comune di iscrizione per i trasferimenti di residenza da altro Comune e dall'estero, o dal Comune di cancellazione per i trasferimenti all'estero.

La parte terza contiene i dati relativi agli espatriati e rimpatriati nell'anno 1982 (3) e nell'anno 1983.

(1) Precedentemente i dati sul movimento della popolazione secondo le risultanze anagrafiche erano pubblicati nel volume: «Popolazione e movimento anagrafico dei Comuni».

(2) I dati della popolazione e del movimento anagrafico dei Comuni nell'anno 1983 sono stati già pubblicati nel Supplemento al Bollettino mensile di Statistica n. 7 del 1984.

(3) Alcune tavole contenenti i dati dell'anno 1982 sono state già pubblicate nel Supplemento al Bollettino mensile di Statistica n. 14 del 1983.

I dati si riferiscono:

a) ai cittadini italiani espatriati per esercitare all'estero una professione, arte o mestiere in proprio o alle dipendenze altrui (lavoratori); per seguire o raggiungere all'estero un familiare lavoratore (familiari); per trasferire all'estero la residenza per motivi diversi dai precedenti (altri);

b) ai cittadini italiani rimpatriati, già espatriati per uno dei predetti motivi. Sono esclusi, quindi, coloro che si sono recati all'estero per turismo, cura, missioni e simili e i cosiddetti frontalieri, cioè le persone residenti entro la fascia di confine, generalmente munite soltanto di tessera di frontiera, che attraversano abitualmente la frontiera per ragioni di lavoro; sono altresì esclusi i rientri per ferie, festività e simili degli emigrati italiani. La rilevazione si avvale della collaborazione dei Comuni presso i quali è istituito fin dal giugno 1964, un apposito schedario composto da schede individuali intestate a tutte le persone aventi residenza anagrafica che sono emigrate o che hanno manifestato l'intenzione di emigrare per motivi di lavoro, intenzione deducibile dalla richiesta di una particolare documentazione.

I movimenti accertati all'inizio di ciascun anno a cura degli uffici comunali per ciascuna persona iscritta nello schedario, vengono segnalati negli appositi modelli (mod. ISTAT P/26 per i movimenti con i Paesi europei; mod. ISTAT P/27 per i movimenti con i Paesi extrauropei).

In appendice sono elencate le variazioni di territorio e di denominazione dei Comuni verificatesi nell'anno 1983; inoltre, è riportato l'elenco alfabetico dei singoli Comuni con a fianco la sigla della Provincia di appartenenza, allo scopo di facilitare la ricerca dei relativi dati.

Il volume è corredato infine, dei fac-simile dei modelli di rilevazione in uso.

3. Movimento della popolazione residente in base alle risultanze anagrafiche

Il movimento della popolazione residente è costituito dal movimento naturale (iscrizioni per nascita e cancellazioni per morte) e dal movimento migratorio (iscrizioni e cancellazioni per trasferimento di residenza) verificatisi nei Comuni durante l'anno considerato.

3.1. Iscrizioni per nascita e cancellazioni per morte

Le iscrizioni riguardano i nati da genitori iscritti nell'anagrafe della popolazione residente del Comune, anche se la nascita è avvenuta in altro Comune o all'estero purché siano pervenuti i relativi atti per la trascrizione; analogamente le cancellazioni riguardano i morti già iscritti nell'anagrafe della popolazione residente del Comune, anche se deceduti in altro Comune o all'estero purché i relativi atti siano pervenuti per la trascrizione.

Ovviamente gli atti relativi alle nascite e alle morti avvenute all'estero generalmente pervengono ai Comuni con notevole ritardo; di conseguenza tali eventi sono necessariamente computati in un periodo posteriore a quello in cui si sono verificati.

3.2. Iscrizioni e cancellazioni per trasferimento di residenza

Le iscrizioni riguardano le persone trasferitesi nel Comune da altri Comuni o dall'estero; le cancellazioni riguardano le persone trasferitesi in altro Comune o all'estero.

I trasferimenti da un Comune ad un altro decorrono dal giorno della richiesta di iscrizione nel Comune di nuova dimora abituale, ma vengono rilevati quando la pratica migratoria, di ritorno dal Comune di cancellazione, risulta definitiva.

I trasferimenti da e per l'estero sono rilevati nel momento in cui, rispettivamente, viene richiesta l'iscrizione o la cancellazione.

4. Calcolo della popolazione

L'ammontare della popolazione residente alla fine dell'anno 1983 è stato ottenuto, per ciascun Comune, aggiungendo al dato definitivo della popolazione residente rilevata al Censimento del 25 ottobre 1981 — pubblicata nel Supplemento Ordinario n. 17 alla Gazzetta Ufficiale n. 95 del 7/4/83 — i saldi naturale e migratorio relativi al periodo intercorrente tra il 25 ottobre 1981 e la fine del 1983.

5. Interpretazione dei dati

Per una corretta interpretazione dei dati sulle iscrizioni e cancellazioni anagrafiche per trasferimento di residenza e per chiarire i motivi per i quali detti dati presentano valori diversi a seconda che figurino nelle tavole relative al calcolo della popolazione (parte prima del volume) o in quelle concernenti l'analisi dei trasferimenti di residenza (parte seconda del volume) si precisa, relativamente ai dati della prima parte del volume, che:

a) negli iscritti e cancellati per trasferimento di residenza non sono comprese, in quanto già computate (iscritte) o non (cancellate) al Censimento, le persone, iscritte in anagrafe o cancellate dall'anagrafe mediante pratiche migratorie perfezionate nell'anno 1983, ma immigrate o emigrate prima del 25 ottobre 1981 («regolarizzazioni anagrafiche»);

b) negli «iscritti da altri Comuni» e nei «cancellati per altri Comuni» sono stati inclusi, rispettivamente, gli «altri iscritti» e gli «altri cancellati» rilevati con il mod. ISTAT/P/2 ai punti 5.3 e 6.3 (v. facsimile in appendice) per rettifiche da operare sull'ammontare della popolazione residente e riferite a:

1) persone non censite e reperite dopo la chiusura delle operazioni censuarie; persone ricomparse dopo la cancellazione per irreperibilità al censimento; persone non iscritte precedentemente presso alcuna anagrafe; ecc. («Altri iscritti»);

2) persone censite più volte erroneamente o nello stesso Comune o in Comuni diversi; persone iscritte erroneamente nell'anagrafe di più Comuni; ecc. («Altri cancellati»).

Per consentire comunque una più esatta valutazione del movimento migratorio del 1983 è stata riportata nella tavola 3 l'analisi provinciale degli «altri iscritti» e degli «altri cancellati»; si fa presente peraltro che tali dati sono disponibili anche a livello comunale.

Per i dati invece, sulle iscrizioni e cancellazioni anagrafiche per trasferimento di residenza riportati nella seconda parte del volume, si fa presente che in essi sono comprese le «regolarizzazioni anagrafiche», ma non gli «Altri iscritti» e gli «Altri cancellati», in quanto i dati di tali «voci» non fanno riferimento, come si è detto, a trasferimenti di residenza, ma sono da considerare unità che rettificano l'ammontare di base della popolazione residente.

Le «regolarizzazioni anagrafiche», di cui peraltro è fornita una analisi nelle tavole 22 e 23, si riferiscono: per le iscrizioni, alle persone censite come residenti nel Comune ma ancora non iscritte in anagrafe; per le cancellazioni, alle persone non censite come residenti ma ancora iscritte in anagrafe; di conseguenza, ai fini dello studio del movimento migratorio, tali fenomeni possono essere considerati come veri e propri trasferimenti di residenza.

6. Codice dei Comuni

Nella tavola 8, in cui figurano i dati per Comune, a fianco di ciascuna Provincia e di ciascun Comune è indicato il relativo numero di codice.

7. Circostrizioni territoriali

I riepiloghi dei dati regionali sono stati effettuati secondo i raggruppamenti di seguito indicati.

L'Italia nord-occidentale comprende: Piemonte, Valle d'Aosta, Lombardia, Liguria;

L'Italia nord-orientale comprende: Trentino-Alto Adige, Veneto, Friuli-Venezia Giulia, Emilia-Romagna;

L'Italia centrale comprende: Toscana, Umbria, Marche, Lazio;

L'Italia meridionale comprende: Abruzzi, Molise, Campania, Puglia, Basilicata, Calabria;

L'Italia insulare comprende: Sicilia, Sardegna.

8. Segni convenzionali

Linea (—): a) quando il fenomeno non esiste;

b) quando il fenomeno esiste ma i casi non si sono verificati.

9. Segnalazione di rettifiche

Su segnalazione dei Comuni si riportano di seguito alcune rettifiche, concernenti il movimento e l'ammontare della popolazione residente.

Codice dei Comuni	COMUNI	ISCRIZIONI E CANCELLAZIONI ANAGRAFICHE						POPOLAZIONE RESIDENTE AL 31 DICEMBRE
		Per movimento naturale		Per trasferimento di residenza				
		Nati vivi	Morti	Iscritti		Cancellati		
				da altro Comune	dal- l'estero	per altro Comune	per l'estero	

PERIODO 25 OTTOBRE - 31 DICEMBRE 1981

046	San Nicolò di Comelico (BL)	Errata	—	—	2	—	—	—	442
		Corrige	—	—	30	—	—	—	470
022	Cordignano (TV)	Errata	—	—	—	—	—	—	5.888
		Corrige	11	10	7	—	18	—	5.878
088	Sessa Aurunca (CE)	Errata	—	1	—	—	—	—	23.569
		Corrige	47	36	17	1	56	—	23.543

ANNO 1982


046	San Nicolò di Comelico (BL)	Errata	—	—	—	—	—	—	414
		Corrige	—	—	—	—	—	—	442
022	Cordignano (TV)	Errata	—	—	—	—	—	—	5.897
		Corrige	—	—	—	—	—	—	5.887
088	Sessa Aurunca (CE)	Errata	—	—	—	—	—	—	24.237
		Corrige	—	—	—	—	—	—	24.211
104	Villa Santa Lucia degli Abruzzi (AQ)	Errata	—	—	—	—	—	—	425
		Corrige	—	8	6	1	16	—	408
080	Rotondi (AV)	Errata	4	2	6	—	5	—	3.106
		Corrige	42	18	92	20	123	—	3.116
018	Torchiariolo (BR)	Errata	6	4	3	4	11	—	4.791
		Corrige	84	37	109	47	95	1	4.900

PARTE PRIMA

MOVIMENTO E CALCOLO DELLA POPOLAZIONE
SECONDO GLI ATTI ANAGRAFICI (*)

Anno 1983

(*) Cfr. il punto 5 delle « Avvertenze ».



Tav. 1 — Popolazione residente, movimento anagrafico e famiglie

PROVINCE — REGIONI	POPOLAZIONE RESIDENTE AL 31-12-1982	ISCRIZIONI E CANCELLAZIONI ANAGRAFICHE NELL'ANNO 1983						POPOLAZIONE RESIDENTE AL 31-12-1983	FAMIGLIE
		Per movimento naturale		Per trasferimento di residenza					
		Nati vivi	Morti	Iscritti		Cancellati			
				da altri Comuni (a)	dall'estero	per altri Comuni (a)	per l'estero		
Torino	2.327.996	19.569	23.793	70.468	2.300	83.199	1.692	2.311.649	883.999
Vercelli	393.678	2.813	5.841	11.194	431	10.745	313	391.217	154.252
Novara	506.592	4.322	6.125	12.737	586	11.910	417	505.785	189.604
Cuneo	548.697	4.932	7.289	15.334	297	13.053	155	548.763	201.794
Asti	214.093	1.555	3.349	6.087	147	5.211	45	213.277	81.367
Alessandria	463.094	2.998	7.124	11.505	413	10.339	174	460.373	185.063
PIEMONTE	4.454.150	36.189	53.521	127.325	4.174	134.457	2.796	4.431.064	1.696.079
VALLE D'AOSTA	112.962	962	1.232	3.007	156	2.390	47	113.418	46.667
Varese	789.345	7.514	7.523	22.942	984	21.856	649	790.757	275.989
Como	779.496	7.834	7.928	21.048	823	19.993	546	780.734	267.283
Sondrio	174.807	1.913	1.719	3.471	263	3.246	162	175.327	58.293
Milano	4.010.070	34.768	36.689	97.245	5.897	106.096	3.772	4.001.423	1.105.413
Bergamo	900.364	9.885	8.420	23.696	866	22.899	530	902.932	301.421
Brescia	1.020.694	10.699	10.048	25.512	731	22.528	429	1.024.631	350.854
Pavia	510.946	3.590	7.540	12.658	360	10.993	156	508.865	197.153
Cremona	331.656	2.707	4.423	7.245	216	6.198	120	331.083	120.543
Mantova	376.858	2.861	4.789	8.865	186	8.328	87	375.566	127.259
LOMBARDIA	8.894.236	81.741	89.079	222.682	10.326	222.137	6.451	8.891.318	3.204.208
Bozano-Bozen	431.565	5.176	3.666	7.486	657	8.237	750	432.231	132.874
Trento	442.969	4.377	4.878	8.490	677	7.767	319	443.549	154.748
TRENTINO-ALTO ADIGE	874.534	9.553	8.544	15.976	1.334	16.004	1.069	875.780	287.622
Verona	777.725	7.476	7.879	17.058	668	15.884	266	778.898	257.292
Vicenza	729.860	7.191	7.033	16.056	821	15.014	501	731.380	235.980
Belluno	219.806	1.923	2.907	4.372	501	4.148	252	219.295	78.423
Treviso	724.219	6.963	6.623	16.107	1.057	14.827	625	726.271	232.182
Venezia	838.844	6.970	7.848	14.779	815	13.093	489	839.978	284.400
Padova	811.555	7.740	7.683	17.262	720	16.255	278	813.061	256.795
Rovigo	253.058	2.217	3.043	5.207	114	4.857	52	252.644	85.669
VENETO	4.355.067	40.480	43.016	90.841	4.696	84.078	2.463	4.361.527	1.430.741
Pordenone	276.645	2.341	2.943	6.053	695	5.760	404	276.631	94.101
Udine	529.950	4.147	6.569	13.070	1.296	11.123	455	530.316	191.147
Gorizia	144.184	897	1.694	3.464	210	1.082	121	143.858	55.867
Trieste	280.386	1.597	4.434	2.803	456	3.090	243	277.475	118.134
FRIULI-VENEZIA GIULIA	1.231.166	8.982	15.640	25.390	2.657	23.055	1.223	1.228.280	459.249
Imperia	222.694	1.554	3.047	7.902	554	5.337	377	223.943	91.528
Savona	297.588	1.860	3.968	8.847	421	7.465	167	297.116	120.145
Genova	1.036.121	6.605	13.918	15.849	1.769	17.309	769	1.028.348	427.207
La Spezia	239.978	1.565	3.121	7.772	402	6.653	125	239.818	99.130
LIGURIA	1.796.381	11.584	24.054	40.370	3.146	36.764	1.438	1.789.225	738.010
Piacenza	277.730	1.869	3.794	6.650	369	5.878	147	276.799	106.152
Parma	399.695	2.694	5.047	8.244	724	7.321	270	398.723	147.151
Reggio nell'Emilia	414.417	3.282	4.663	10.902	295	8.978	180	415.075	147.361
Modena	597.295	4.519	6.236	13.754	532	12.797	289	596.782	207.067
Bologna	928.381	5.770	10.727	21.848	807	20.621	345	925.113	360.362
Ferrara	379.441	2.451	4.580	6.762	256	5.801	138	378.391	138.497
Ravenna	357.524	2.426	3.817	4.545	376	4.365	204	356.485	128.776
Forlì	602.855	5.252	5.764	10.916	730	8.503	550	604.936	204.862
EMILIA-ROMAGNA	3.957.346	28.263	44.628	83.621	4.089	74.264	2.123	3.952.304	1.440.228
Massa Carrara	203.393	1.749	2.447	3.713	403	2.909	51	203.851	79.004
Lucca	385.695	3.086	4.919	6.835	636	6.013	261	385.059	136.582
Pistoia	265.617	2.080	3.019	5.293	347	4.675	91	265.552	94.134
Firenze	1.201.690	9.003	12.894	26.275	1.554	23.849	516	1.201.263	414.194
Livorno	347.130	2.501	4.020	9.230	437	7.622	178	347.478	125.546
Pisa	389.391	3.194	4.530	8.795	346	8.057	129	389.010	135.803
Arezzo	313.302	2.643	3.568	5.457	270	4.616	77	313.409	106.423
Siena	254.928	1.856	3.326	6.214	287	4.896	74	254.986	90.583
Grosseto	220.596	1.619	2.636	4.658	271	3.772	54	220.683	84.513
TOSCANA	3.581.742	27.731	41.359	76.471	4.551	66.414	1.431	3.581.291	1.266.782
Perugia	583.286	5.681	6.350	11.199	1.279	8.454	241	586.400	198.717
Terni	226.941	1.916	2.506	3.531	242	2.928	89	227.107	80.493
UMBRIA	810.227	7.597	8.856	14.730	1.521	11.382	330	813.507	279.210

(a) Cfr. il punto 5 delle « Avvertenze ».

Segue Tav. 1 — Popolazione residente, movimento anagrafico e famiglie

PROVINCE — REGIONI	POPOLAZIONE RESIDENTE AL 31-12-1982	ISCRIZIONI E CANCELLAZIONI ANAGRAFICHE NELL'ANNO 1983						POPOLAZIONE RESIDENTE AL 31-12-1983	FAMIGLIE
		Per movimento naturale		Per trasferimento di residenza					
		Nati vivi	Morti	Iscritti		Cancellati			
				da altri Comuni (a)	dall'estero	per altri Comuni (a)	per l'estero		
Pesaro e Urbino	334.629	3.158	3.434	5.480	430	4.836	148	335.279	112.840
Ancona	435.487	3.808	4.480	8.107	578	6.994	115	436.391	150.038
Macerata	293.490	2.622	3.157	5.017	359	4.299	104	293.928	94.209
Ascoli Piceno	354.200	3.575	3.431	6.922	527	6.430	132	355.231	110.914
MARCHE	1.417.806	13.163	14.502	25.526	1.894	22.559	499	1.420.829	468.001
Viterbo	270.485	2.830	3.053	6.404	231	4.699	48	272.150	98.050
Rieti	143.580	1.437	1.747	4.155	80	3.384	41	144.060	51.373
Roma	3.706.174	37.073	31.485	74.413	6.820	68.372	2.570	3.722.053	1.242.343
Latina	440.374	5.744	3.208	12.034	1.087	7.999	261	447.771	143.324
Frosinone	464.565	6.181	6.465	10.790	1.363	7.954	215	470.085	152.048
LAZIO	5.025.158	53.265	44.138	107.796	9.581	92.408	3.135	5.056.119	1.687.138
L'Aquila	293.237	3.289	3.432	7.166	839	5.569	242	295.288	102.316
Teramo	271.672	3.296	2.652	5.976	881	5.190	244	273.739	84.018
Pescara	287.255	3.140	2.630	8.914	1.082	7.044	351	290.366	94.921
Chieti	373.646	4.093	3.691	7.819	1.642	6.541	301	376.667	124.946
ABRUZZI	1.225.810	13.818	12.405	29.875	4.444	24.344	1.138	1.236.060	406.201
Isernia	92.751	1.066	1.042	2.014	476	2.179	61	93.025	31.513
Campobasso	236.994	2.744	2.402	5.286	956	4.571	362	238.645	80.262
MOLISE	329.745	3.810	3.444	7.300	1.432	6.750	423	331.670	111.775
Caserta	767.811	13.104	6.457	23.895	1.495	21.381	793	777.674	228.307
Benevento	291.203	4.108	2.941	6.073	802	5.841	264	293.140	96.542
Napoli	2.995.434	50.083	23.594	66.960	1.894	68.222	1.739	3.020.816	839.861
Avellino	436.627	5.863	4.030	10.564	1.254	9.448	453	440.377	137.431
Salerno	1.022.371	15.237	8.703	24.749	1.744	23.057	1.118	1.031.223	310.023
CAMPANIA	5.513.446	88.395	45.725	132.241	7.189	127.949	4.367	5.563.230	1.612.164
Foggia	685.690	10.386	5.659	13.374	1.316	12.585	925	691.597	205.508
Bari	1.477.022	21.175	11.494	23.916	3.104	23.791	1.774	1.488.158	446.839
Taranto	576.941	8.491	4.072	11.612	780	11.348	389	582.015	174.305
Brindisi	394.674	5.823	3.090	7.965	1.152	6.342	609	399.573	121.920
Lecce	774.266	11.034	6.364	17.588	3.838	13.677	1.157	785.528	236.174
PUGLIA	3.908.593	56.909	30.679	74.455	10.190	67.743	4.854	3.946.871	1.184.746
Potenza	407.923	5.360	3.813	7.208	751	7.824	634	408.971	128.766
Matera	204.862	2.917	1.598	3.797	408	4.550	285	205.551	62.595
BASILICATA	612.785	8.277	5.411	11.005	1.159	12.374	919	614.522	191.361
Cosenza	752.091	10.799	5.952	18.128	2.164	17.077	690	759.463	232.273
Catanzaro	750.842	11.653	6.123	16.459	1.636	15.896	536	758.035	226.659
Reggio di Calabria	575.458	8.747	5.539	14.228	1.146	13.103	298	580.639	182.076
CALABRIA	2.078.391	31.199	17.614	48.815	4.946	46.076	1.524	2.098.137	641.008
Trapani	425.237	5.694	4.393	9.822	1.378	8.345	357	429.036	138.248
Palermo	1.211.283	17.991	10.695	26.396	3.248	22.868	1.463	1.223.892	377.354
Messina	672.966	8.246	6.739	15.599	1.835	13.544	729	677.634	224.975
Agrigento	473.137	6.879	4.388	9.991	3.313	8.069	1.054	479.809	149.469
Caltanissetta	289.111	4.354	2.646	5.100	1.593	5.450	1.158	290.904	88.400
Enna	192.355	2.793	2.002	3.658	1.078	3.768	578	193.536	63.698
Catania	1.017.461	15.972	9.262	35.492	2.852	31.800	1.200	1.029.515	314.234
Ragusa	277.886	3.776	2.535	5.499	989	4.031	349	281.235	91.789
Siracusa	398.074	5.540	3.355	8.048	1.815	8.110	889	401.123	127.925
SICILIA	4.957.510	71.245	46.015	119.605	18.101	105.985	7.777	5.006.684	1.576.092
Sassari	437.138	4.933	3.935	10.124	719	8.750	264	439.965	132.877
Nuoro	275.565	3.471	2.567	6.121	587	6.744	310	276.123	81.505
Oristano	156.273	1.973	1.619	3.586	267	3.273	62	157.145	47.760
Cagliari	736.434	9.396	5.824	21.184	1.077	17.695	540	744.032	219.868
SARDEGNA	1.805.410	19.773	13.945	41.015	2.650	36.462	1.176	1.617.265	482.010
ITALIA	56.742.468	612.936	563.807	1.298.046	98.236	1.213.595	45.183	56.929.101	19.209.292
— SETTEMRIONALE	25.675.845	217.754	279.714	609.212	30.578	593.149	17.610	25.642.916	9.302.804
<i>Nord-occidentale</i>	15.257.729	130.476	167.886	393.384	17.802	395.748	10.732	15.225.025	5.684.964
<i>Nord-orientale</i>	10.418.116	87.278	111.828	215.828	12.776	197.401	6.878	10.417.891	3.617.840
— CENTRALE	10.834.933	101.756	108.855	224.523	17.547	192.763	5.395	10.871.746	3.701.131
— MERIDIONALE	13.668.770	202.408	115.278	303.691	29.360	285.236	13.225	13.790.490	4.147.255
— INSULARE									

(a) Cfr. corrispondente nota a pagina precedente.

Tav. 2 — Popolazione e movimento anagrafico nei Comuni Capoluoghi di Provincia

COMUNI CAPOLUOGHI DI PROVINCIA	POPOLAZIONE RESIDENTE AL 31-12-1982	ISCRIZIONI E CANCELLAZIONI ANAGRAFICHE NELL'ANNO 1983						POPOLAZIONE RESIDENTE AL 31-12-1983
		Per movimento naturale		Per trasferimento di residenza				
		Nati vivi	Morti	Iscritti		Cancellati		
				da altri Comuni	dall'estero	per altri Comuni	per l'estero	
Torino	1.093.384	8.328	11.206	17.867	1.282	39.648	994	1.069.013
Vercelli	52.272	377	726	1.261	77	1.082	56	52.123
Novara	101.993	888	1.113	2.326	116	1.869	62	102.279
Cuneo	56.049	540	550	1.520	50	1.500	18	56.091
Asti	77.022	597	937	1.259	53	1.607	22	76.365
Alessandria	99.401	713	1.391	1.796	109	1.998	35	98.595
Aosta	37.306	302	386	716	47	619	11	37.355
Varese	90.348	792	844	2.969	147	2.904	112	90.396
Como	95.573	782	1.124	2.193	171	2.845	116	94.634
Sondrio	22.736	199	206	575	37	471	30	22.840
Milano	1.580.810	10.911	16.691	24.649	3.628	39.758	2.111	1.561.438
Bergamo	122.533	874	1.371	3.007	148	4.063	95	(a) 121.033
Brescia	204.567	1.568	2.088	5.759	217	5.606	139	204.278
Pavia	84.644	573	1.187	1.531	139	1.701	39	83.960
Cremona	80.210	527	1.042	1.125	105	1.483	72	79.370
Mantova	60.468	331	800	1.256	47	1.702	8	59.592
Bolzano-Bozen	103.979	761	892	1.241	123	2.112	91	103.009
Trento	99.307	890	876	1.704	147	1.598	117	99.457
Verona	263.761	1.961	2.690	4.273	304	5.556	106	261.947
Vicenza	113.790	833	1.204	2.116	133	2.801	96	112.771
Belluno	36.595	291	423	776	52	807	34	36.450
Treviso	87.069	563	911	2.354	89	2.592	45	86.527
Venezia	342.514	2.171	3.699	4.598	357	4.844	224	340.873
Padova	232.825	1.737	2.636	3.972	323	5.344	133	230.744
Rovigo	52.281	413	564	984	24	751	14	52.373
Pordenone	51.978	460	474	1.322	94	1.516	69	51.795
Udine	101.152	618	1.153	3.065	161	2.613	51	101.179
Gorizia	41.525	286	611	1.034	63	820	64	41.413
Trieste	249.179	1.398	4.065	2.020	375	2.395	207	246.305
Imperia	41.435	267	512	1.043	86	896	55	41.368
Savona	74.673	410	1.005	1.509	80	1.494	44	74.129
Genova	754.432	4.639	9.949	6.989	1.233	10.040	519	746.785
La Spezia	113.486	655	1.530	3.110	184	3.267	32	112.606
Piacenza	108.469	698	1.366	1.889	134	2.149	58	107.617
Parma	178.310	1.114	1.907	2.192	290	2.746	191	177.062
Reggio nell'Emilia	130.794	944	1.489	3.662	128	2.874	90	131.075
Modena	179.858	1.211	1.922	3.171	212	3.389	156	178.985
Bologna	454.703	2.335	5.711	6.265	440	9.843	218	447.971
Ferrara	147.711	761	1.805	2.614	140	2.024	69	147.328
Ravenna	137.093	836	1.275	1.539	225	1.496	136	136.786
Forlì	110.859	815	1.151	1.405	99	1.030	54	110.943
Massa	65.672	709	621	1.216	140	919	40	66.157
Lucca	90.686	681	1.219	1.187	117	1.375	55	90.022
Pistoia	91.933	642	1.109	1.161	78	1.056	30	91.619
Firenze	444.294	2.787	5.395	7.490	801	8.829	238	440.910
Livorno	175.803	1.318	2.042	5.201	174	4.097	59	176.298
Pisa	104.554	779	1.219	2.238	160	2.554	64	103.894
Arezzo	91.861	743	931	992	71	1.026	19	91.691
Siena	61.349	339	927	1.778	76	1.250	28	61.337
Grosseto	69.669	558	596	1.062	77	988	22	69.760

(a) Nel 1983, a seguito di variazione territoriale, il Comune di Bergamo ha acquisito dal Comune di Treviolo (BG) 1.342 unità.

Segue Tav. 2 — Popolazione e movimento anagrafico nei Comuni Capoluoghi di Provincia

COMUNI CAPOLUOGHI DI PROVINCIA	POPOLAZIONE RESIDENTE AL 31-12-1982	ISCRIZIONI E CANCELLAZIONI ANAGRAFICHE NELL'ANNO 1983						POPOLAZIONE RESIDENTE AL 31-12-1983
		Per movimento naturale		Per trasferimento di residenza				
		Nati vivi	Morti	Iscritti		Cancellati		
				da altri Comuni	dall'estero	per altri Comuni	per l'estero	
Perugia	143.089	1.303	1.391	2.656	527	2.061	59	144.064
Terni	111.507	876	1.168	1.189	171	1.167	61	111.347
Pesaro	90.579	765	830	982	86	883	32	90.667
Ancona	106.342	780	1.089	1.365	188	1.914	15	105.657
Macerata	43.694	332	438	726	38	643	6	43.703
Ascoli Piceno	54.203	507	505	775	70	1.040	22	53.988
Viterbo	58.009	573	589	808	33	671	7	58.156
Rieti	43.520	446	403	877	36	826	18	43.632
Roma	2.834.094	26.198	24.578	37.729	5.572	46.128	2.237	2.830.650
Latina	94.906	1.116	578	2.260	218	1.670	89	96.163
Frosinone	44.799	552	279	1.210	69	1.069	11	45.271
L'Aquila	64.359	791	652	1.005	128	660	8	64.963
Teramo	51.434	648	540	790	71	911	54	51.438
Pescara	130.720	1.343	1.050	4.225	322	3.378	208	131.974
Chieti	54.915	613	486	1.178	128	1.068	18	55.262
Isernia	20.372	307	126	611	58	409	36	20.777
Campobasso	48.803	637	379	1.161	101	864	47	49.412
Caserta	65.836	782	459	1.859	34	2.646	74	65.332
Benevento	62.877	1.120	529	1.134	79	1.157	68	63.456
Napoli	1.209.086	18.367	10.902	9.448	336	17.465	325	1.208.545
Avellino	56.887	636	430	1.240	44	1.606	27	56.744
Salerno	157.146	1.959	1.295	2.973	150	3.941	71	156.921
Foggia	157.108	2.265	1.094	2.284	128	3.213	107	157.371
Bari	370.308	4.530	2.701	4.728	388	7.444	233	369.576
Taranto	242.831	3.197	1.726	4.123	222	5.404	123	243.120
Brindisi	90.439	1.326	616	1.837	117	1.916	69	91.118
Lecce	92.683	1.116	792	2.611	61	1.761	35	93.883
Potenza	64.802	922	400	1.058	40	1.183	5	65.234
Matera	51.111	835	315	631	51	717	61	51.535
Cosenza	106.714	1.064	673	1.805	63	2.585	15	106.373
Catanzaro	101.299	1.365	646	1.784	19	2.181	18	101.622
Reggio di Calabria	174.077	2.387	1.633	3.270	175	2.585	45	175.646
Trapani	71.759	1.094	766	1.907	105	2.328	63	71.708
Palermo	707.721	10.457	5.706	10.329	696	10.677	478	712.342
Messina	262.133	3.254	2.451	3.045	283	2.289	51	263.924
Agrigento	51.695	797	443	1.427	131	1.450	1	52.156
Caltanissetta	61.701	837	541	1.163	135	1.477	87	61.731
Enna	28.203	364	285	532	135	464	70	28.415
Catania	382.784	5.640	3.554	8.844	504	13.654	194	380.370
Ragusa	65.163	813	634	1.226	195	933	37	65.793
Siracusa	118.070	1.561	881	1.887	491	2.243	195	118.690
Sassari	119.703	956	971	2.008	107	1.957	65	119.781
Nuoro	36.492	530	249	915	22	855	7	36.848
Oristano	29.966	391	252	675	14	394	3	30.397
Cagliari	223.946	2.450	1.726	6.468	194	6.093	230	(a) 225.009
ITALIA	18.420.800	172.727	183.292	297.739	26.298	371.927	13.033	(b) 18.349.312

(a) Nel 1983, a seguito di variazione territoriale, il Comune di Cagliari ha ceduto al Comune di Quartucciu (CA), di nuova istituzione, 8.380 unità. — (b) Cfr. le altre note della tavola.

Tav. 3 — Variazioni nell'ammontare della popolazione non dovute al movimento naturale o migratorio verificatesi nell'anno 1983 per Provincia (a)

PROVINCE — REGIONI	«ALTRI ISCRITTI»		«ALTRI CANCELLATI»		SALDO TRA ALTRI ISCRITTI E ALTRI CANCELLATI		PROVINCE — REGIONI	«ALTRI ISCRITTI»		«ALTRI CANCELLATI»		SALDO TRA ALTRI ISCRITTI E ALTRI CANCELLATI	
	MF	M	MF	M	MF	M		MF	M	MF	M	MF	M
Torino	1.597	846	1.162	603	435	243	Pesaro e Urbino	97	43	94	47	3	4
Vercelli	448	241	112	56	336	185	Ancona	532	266	120	65	412	201
Novara	290	158	116	57	174	101	Macerata	386	182	82	43	304	139
Cuneo	522	263	270	144	252	119	Ascoli Piceno	266	159	316	125	50	34
Asti	179	87	87	36	92	51	MARCHE	1.281	650	612	280	669	370
Alessandria	159	72	33	20	126	52	Viterbo	321	149	70	44	251	105
PIEMONTE	3.195	1.667	1.780	916	1.415	751	Rieti	403	183	61	29	342	154
VALLE D'AOSTA	152	81	38	21	114	60	Roma	4.768	2.336	1.105	545	3.663	1.791
Varese	2.026	1.055	1.026	509	1.000	546	Latina	1.992	945	370	204	1.622	741
Como	669	332	566	273	103	59	Frosinone	1.885	942	141	79	1.744	863
Sondrio	125	52	45	31	80	21	LAZIO	9.369	4.555	1.747	901	7.622	3.654
Milano	4.534	2.441	2.045	1.086	2.489	1.355	L'Aquila	1.356	657	236	113	1.120	544
Bergamo	948	468	699	326	249	142	Teramo	362	157	207	94	155	63
Brescia	3.468	1.727	1.200	617	2.268	1.110	Pescara	1.653	830	213	92	1.440	738
Pavia	198	88	69	37	129	51	Chieti	164	78	20	11	144	67
Cremona	144	80	14	8	130	72	ABRUZZI	3.535	1.722	676	310	2.859	1.412
Mantova	426	224	225	94	201	130	Isernia	61	26	34	15	27	11
LOMBARDIA	12.538	6.467	5.889	2.981	6.649	3.486	Campobasso	260	111	21	10	239	101
Bolzano-Bozen	329	179	348	192	19	13	MOLISE	321	137	55	25	266	112
Trento	224	118	47	23	177	95	Caserta	370	193	90	63	280	130
TRENTINO-A. ADIGE	553	297	395	215	158	82	Benevento	322	159	21	12	301	147
Verona	1.088	530	1.312	674	224	144	Napoli	4.360	2.154	867	427	3.493	1.727
Vicenza	358	187	51	28	307	159	Avellino	777	371	30	15	747	356
Belluno	353	170	112	69	241	101	Salerno	1.419	665	107	54	1.312	611
Treviso	761	416	968	509	207	93	CAMPANIA	7.248	3.542	1.115	571	6.133	2.971
Venezia	2.379	1.088	227	125	2.152	963	Foggia	2.504	1.287	662	345	1.842	942
Padova	240	132	126	56	114	76	Bari	441	221	269	136	172	85
Rovigo	34	7	13	13	21	6	Taranto	270	138	15	7	255	131
VENETO	5.213	2.530	2.809	1.474	2.404	1.056	Brindisi	1.857	954	143	77	1.714	877
Pordenone	253	144	318	164	65	20	Lecce	2.962	1.455	582	307	2.380	1.148
Udine	1.144	572	508	243	636	329	PUGLIA	8.034	4.055	1.671	872	6.363	3.183
Gorizia	54	37	8	5	46	32	Potenza	450	211	145	72	305	139
Trieste	3	3	1	1	2	2	Matera	253	127	251	127	2	—
FRIULI-V. GIULIA	1.454	756	835	413	619	343	BASILICATA	703	338	396	199	307	139
Imperia	1.948	985	27	16	1.921	969	Cosenza	1.296	641	461	245	835	396
Savona	661	304	386	210	275	94	Catanzaro	645	311	77	40	568	271
Genova	693	341	716	375	23	34	Reggio di Calabria	2.123	1.017	214	116	1.909	901
La Spezia	869	451	210	108	659	343	CALABRIA	4.064	1.969	752	401	3.312	1.568
LIGURIA	4.171	2.081	1.339	709	2.832	1.372	Trapani	1.259	594	141	93	1.118	501
Piacenza	418	224	171	101	247	123	Palermo	2.516	1.222	520	284	1.996	938
Parma	203	94	51	30	152	64	Messina	609	265	33	21	576	244
Reggio nell'Emilia	1.566	827	551	274	1.015	553	Agriporto	1.689	893	105	56	1.584	837
Modena	667	328	579	315	88	13	Caltanissetta	364	183	26	11	338	172
Bologna	681	432	368	177	313	255	Enna	231	109	15	10	216	99
Ferrara	1.356	697	310	139	1.046	558	Catania	4.300	2.180	270	139	4.030	2.041
Ravenna	214	103	57	27	157	76	Ragusa	1.369	704	421	219	948	485
Forlì	1.422	730	415	219	1.007	511	Siracusa	300	151	76	40	224	111
EMILIA-ROMAGNA	6.527	3.435	2.502	1.282	4.025	2.153	SICILIA	12.637	6.301	1.607	873	11.030	5.428
Massa-Carrara	102	53	21	12	81	41	Sassari	385	214	193	99	192	115
Lucca	326	154	58	25	268	129	Nuoro	426	227	49	20	377	207
Pistoia	115	54	39	20	76	34	Oristano	91	46	33	18	58	28
Firenze	494	250	399	215	95	35	Cagliari	2.991	1.502	333	167	2.658	1.335
Livorno	3.336	1.653	2.258	1.358	1.078	295	SARDEGNA	3.893	1.989	608	304	3.285	1.685
Pisa	553	269	888	457	335	188	ITALIA	92.932	46.521	29.372	15.338	63.560	31.183
Arezzo	102	46	38	17	64	29	— SETTENTRIONALE	33.803	17.314	15.587	8.011	18.216	9.303
Siena	795	391	62	34	733	357	— Nord-occidentale	20.056	10.296	9.046	4.627	11.010	5.669
Grosseto	545	272	105	49	440	223	— Nord-orientale	13.747	7.018	6.541	3.384	7.206	3.634
TOSCANA	6.368	3.142	3.868	2.187	2.500	955	— CENTRALE	18.694	9.154	6.905	3.772	11.789	5.382
Perugia	1.358	666	541	329	817	337	— MERIDIONALE	23.905	11.763	4.665	2.378	19.240	9.385
Terni	318	141	137	75	181	66	— INSULARE	16.530	8.290	2.215	1.177	14.315	7.113
UMBRIA	1.676	807	678	404	998	403							

(a) Cfr. il punto 5, lettera b), delle «Avvertenze».

Tav. 4 — Comuni, superficie territoriale, popolazione e densità

Situazione al 31-12-1983

PROVINCE — REGIONI	N. COMUNI (a)	SUPERFICIE TERRIT- ORIALE Km ²	POPOLAZIONE RESIDENTE		PROVINCE — REGIONI	N. COMUNI (a)	SUPERFICIE TERRIT- ORIALE Km ²	POPOLAZIONE RESIDENTE	
			Totale	Densità ab./Km ²				Totale	Densità ab./Km ²
Torino	315	6.830,25	2.311.649	338	Pesaro e Urbino	67	2.892,44	335.279	116
Vercelli	169	3.000,88	39.217	130	Ancona	49	1.940,16	436.391	225
Novara	165	3.593,89	505.785	140	Macerata	57	2.774,35	293.928	106
Cuneo	250	6.020,72	548.763	79	Ascoli Piceno	73	2.086,54	365.231	170
Asti	120	1.510,78	213.277	141	MARCHE	246	9.693,49	1.420.829	148
Alessandria	190	3.560,42	460.373	129	Viterbo	60	3.612,12	272.150	75
PIEMONTE	1.209	25.398,94	4.431.064	174	Rieti	73	2.749,16	144.060	52
VALLE D'AOSTA	74	3.282,26	113.418	35	Roma	118	5.351,81	3.722.053	695
Varese	141	1.198,71	790.757	660	Latina	33	2.250,53	447.771	199
Como	247	2.066,84	780.734	378	Frosinone	91	3.239,07	470.085	145
Sondrio	78	3.211,90	175.327	55	LAZIO	375	17.202,69	5.056.119	294
Milano	249	2.762,38	4.001.423	1.449	L'Aquila	108	5.034,46	295.288	59
Bergamo	250	2.760,26	902.932	327	Teramo	47	1.948,26	273.739	140
Brescia	206	4.783,37	1.024.631	214	Pescara	46	1.224,67	290.366	237
Pavia	190	2.964,70	508.865	172	Chieti	104	2.586,70	376.667	146
Cremona	115	1.770,57	331.083	187	ABRUZZI	305	10.794,09	1.236.060	114
Mantova	70	2.338,83	375.566	161	Isernia	52	1.528,84	93.025	61
LOMBARDIA	1.546	23.857,56	8.891.318	371	Campobasso	84	2.908,80	238.645	82
Bolzano-Bozen	116	7.400,43	432.231	58	MOLISE	136	4.437,64	331.670	75
Trento	223	6.217,88	443.549	71	Caserta	104	2.639,38	777.674	295
TRENTINO-ALTO ADIGE	339	13.618,31	875.780	84	Benevento	78	2.070,64	293.140	141
Verona	98	3.096,52	778.898	252	Napoli	91	1.171,13	3.020.816	2.579
Vicenza	121	2.722,20	731.380	269	Avellino	119	2.791,64	440.377	158
Belluno	69	3.678,08	219.295	60	Salerno	157	4.922,55	1.031.223	209
Treviso	95	2.476,68	726.271	293	CAMPANIA	549	13.595,34	5.563.230	409
Venezia	43	2.460,19	839.978	341	Foggia	64	7.184,60	691.597	96
Padova	105	2.141,58	813.061	380	Bari	48	5.129,40	1.488.158	290
Rovigo	51	1.788,64	252.644	141	Taranto	28	2.436,77	582.015	239
VENETO	582	18.363,89	4.361.527	237	Brindisi	20	1.837,57	399.573	217
Pordenone	51	2.273,22	276.631	122	Lecce	97	2.759,40	785.528	285
Udine	137	4.894,51	530.316	108	PUGLIA	257	19.347,74	3.946.871	204
Gorizia	25	466,95	143.858	309	Potenza	100	6.545,49	408.971	62
Trieste	6	211,79	277.475	1.310	Matera	31	3.446,78	205.551	60
FRIULI-VENEZIA GIULIA	219	7.846,47	1.228.280	157	BASILICATA	131	9.992,27	614.522	61
Imperia	67	1.155,34	223.943	194	Cosenza	155	6.649,68	759.463	114
Savona	69	1.544,54	297.116	192	Catanzaro	157	5.247,40	758.035	144
Genova	67	1.834,32	1.028.348	561	Reggio di Calabria	97	3.183,19	580.639	182
La Spezia	32	882,01	239.818	272	CALABRIA	409	15.080,27	2.098.137	139
LIGURIA	235	5.416,21	1.789.225	330	Trapani	24	2.461,72	429.036	174
Piacenza	48	2.589,47	276.799	107	Palermo	82	4.992,25	1.223.892	245
Parma	47	3.449,32	398.723	116	Messina	107	3.247,22	677.634	209
Reggio nell'Emilia	45	2.281,67	415.075	181	Agrigento	43	3.041,90	479.809	158
Modena	47	2.689,85	596.782	222	Caltanissetta	22	2.128,20	290.904	137
Bologna	60	3.702,19	925.113	250	Enna	20	2.562,13	193.536	75
Ferrara	26	2.631,73	378.391	144	Catania	57	3.552,20	1.029.515	290
Ravenna	18	1.858,49	356.485	192	Ragusa	12	1.614,02	281.235	174
Forlì	50	2.910,46	604.936	208	Siracusa	21	2.108,80	401.123	190
EMILIA-ROMAGNA	341	22.123,18	3.952.304	179	SICILIA	388	25.708,44	5.006.684	195
Massa-Carrara	17	1.156,71	203.851	176	Sassari	87	7.519,91	439.965	58
Lucca	35	1.772,81	385.059	217	Nuoro	98	7.043,98	276.123	39
Pistoia	22	964,98	265.552	275	Oristano	78	2.630,60	157.145	60
Firenze	51	3.879,64	1.201.263	310	Cagliari	105	6.895,39	744.032	108
Livorno	20	1.212,82	347.478	286	SARDEGNA	368	24.089,88	1.617.265	67
Pisa	39	2.448,25	389.010	159	ITALIA	8.068	301.277,09	56.929.101	189
Arezzo	39	3.231,95	313.409	97	— SETTEMRIONALE	4.545	119.886,82	25.642.916	214
Siena	36	3.821,22	254.986	67	— Nord-occidentale	3.064	57.934,97	15.225.025	263
Grosseto	28	4.504,00	220.683	49	— Nord-orientale	1.481	61.951,85	10.417.891	168
TOSCANA	287	22.992,38	3.581.291	156	— CENTRALE	1.000	58.344,60	10.871.746	186
Perugia	59	6.334,09	586.400	92	— MERIDIONALE	1.787	73.247,35	13.790.490	188
Terni	33	2.121,95	227.107	107	— INSULARE	756	49.798,32	6.623.949	133
UMBRIA	92	8.456,04	813.507	96					

(a) Nel corso dell'anno 1983 sono stati istituiti i due segmenti Comuni: Santa Maria Coghinas (SS) e Quartucciu (CA).

Tav. 5 — Popolazione media dell'anno 1983 (a)

PROVINCE — REGIONI	CAPO- LUOGHI	ALTRI COMUNI	TOTALE	PROVINCE — REGIONI	CAPO- LUOGHI	ALTRI COMUNI	TOTALE
Torino	1.081.199	1.238.624	2.319.823	Pesaro e Urbino	90.623	244.331	334.954
Vercelli	52.197	340.250	392.447	Ancona	105.999	329.940	435.939
Novara	102.136	404.053	506.189	Macerata	43.698	250.011	293.709
Cuneo	56.070	492.660	548.730	Ascoli Piceno	54.096	300.620	354.716
Asti	76.694	136.991	213.685	MARCHE	294.416	1.124.902	1.419.318
Alessandria	98.998	362.735	461.733	Viterbo	58.083	213.234	271.317
PIEMONTE	1.467.294	2.975.313	4.442.607	Rieti	43.576	100.234	143.810
VALLE D'AOSTA	37.330	75.860	113.190	Roma	2.832.372	881.742	3.714.114
Varese	90.372	699.679	790.051	Latina	95.534	348.539	444.073
Como	95.104	685.011	780.115	Frosinone	45.035	422.290	467.325
Sondrio	22.788	152.279	175.067	LAZIO	3.074.600	1.966.039	5.040.639
Milano	1.571.124	2.434.623	4.005.747	L'Aquila	64.661	229.602	294.263
Bergamo	121.112	780.536	901.649	Teramo	51.436	221.269	272.705
Brescia	204.423	818.240	1.022.663	Pescara	131.347	157.463	288.810
Pavia	84.302	425.603	509.905	Chieti	55.088	320.069	375.157
Cremona	79.790	251.579	331.369	ABRUZZI	302.532	928.403	1.230.935
Mantova	60.030	316.182	376.212	Isernia	20.575	72.313	92.888
LOMBARDIA	2.329.045	6.563.732	8.892.777	Campobasso	49.107	188.712	237.819
Bolzano-Bozen	103.494	328.404	431.898	MOLISE	69.682	261.025	330.707
Trento	99.382	343.877	443.259	Caserta	65.584	707.159	772.743
TRENTINO-ALTO ADIGE	202.876	672.281	875.157	Benevento	63.167	229.004	292.171
Verona	262.855	515.457	778.312	Napoli	1.208.816	1.799.309	3.008.125
Vicenza	113.280	617.340	730.620	Avellino	56.815	381.687	438.502
Belluno	36.522	183.028	219.550	Salerno	157.034	869.763	1.026.797
Treviso	86.798	638.447	725.245	CAMPANIA	1.551.416	3.986.922	5.538.338
Venezia	341.694	497.717	839.411	Foggia	157.239	531.405	688.644
Padova	231.785	580.523	812.308	Bari	369.942	1.112.648	1.482.590
Rovigo	52.327	200.524	252.851	Taranto	242.976	336.502	579.478
VENETO	1.125.261	3.233.036	4.358.297	Brindisi	90.778	306.345	397.123
Pordenone	51.886	224.754	276.640	Lecce	93.283	686.614	779.897
Udine	101.166	428.967	530.133	PUGLIA	954.218	2.973.514	3.927.732
Gorizia	41.469	102.552	144.021	Potenza	65.018	343.429	408.447
Trieste	247.742	31.188	278.930	Matera	51.323	153.883	205.206
FRIULI-VENEZIA GIULIA	442.263	787.461	1.229.724	BASILICATA	116.341	497.312	613.653
Imperia	41.402	181.916	223.318	Cosenza	106.543	649.234	755.777
Savona	74.401	222.951	297.352	Catanzaro	101.460	652.979	754.439
Genova	750.608	281.627	1.032.235	Reggio di Calabria	174.862	403.186	578.048
La Spezia	113.046	126.852	239.898	CALABRIA	382.865	1.705.399	2.088.264
LIGURIA	979.457	813.346	1.792.803	Trapani	71.733	355.404	427.137
Piacenza	108.043	169.221	277.264	Palermo	710.032	507.556	1.217.588
Parma	177.686	221.525	399.211	Messina	263.028	412.272	675.300
Reggio nell'Emilia	130.935	283.811	414.746	Agrigento	51.926	424.547	476.473
Modena	179.422	417.619	597.041	Caltanissetta	61.716	228.291	290.007
Bologna	451.337	475.410	926.747	Enna	28.309	164.636	192.945
Ferrara	147.519	231.397	378.916	Catania	381.577	641.911	1.023.488
Ravenna	136.939	220.065	357.004	Ragusa	65.478	214.082	279.560
Forlì	110.901	492.995	603.896	Siracusa	118.380	281.219	399.599
EMILIA-ROMAGNA	1.442.782	2.512.043	3.954.825	SICILIA	1.752.179	3.229.918	4.982.097
Massa-Carrara	65.915	137.707	203.622	Sassari	119.742	318.809	438.551
Lucca	90.354	295.023	385.377	Nuoro	36.670	239.174	275.844
Pistoia	91.776	173.809	265.585	Oristano	30.182	126.527	156.709
Firenze	442.602	758.875	1.201.477	Cagliari	228.667	511.566	740.233
Livorno	176.050	171.254	347.304	SARDEGNA	415.261	1.196.076	1.611.337
Pisa	104.224	284.976	389.200	ITALIA	18.388.575	38.447.209	56.835.784
Arezzo	91.776	221.580	313.356	— SETTENTRIONALE	8.026.308	17.633.072	25.659.380
Siena	61.343	193.614	254.957	<i>Nord-occidentale</i>	4.813.126	10.426.251	15.241.377
Grosseto	69.714	150.925	220.639	<i>Nord-orientale</i>	3.213.182	7.204.821	10.418.003
TOSCANA	1.193.754	2.387.763	3.581.517	— CENTRALE	4.817.773	6.035.568	10.853.341
Perugia	143.576	441.267	584.843	— MERIDIONALE	3.377.054	10.352.575	13.729.629
Terni	111.427	115.597	227.024	— INSULARE	2.167.440	4.425.994	6.593.434
UMBRIA	255.003	556.864	811.867				

(a) Semisomma delle popolazioni al 1° gennaio e al 31 dicembre.

Tav. 6 — Movimento naturale della popolazione residente per sesso - 1983

A) — NATI VIVI

PROVINCE — REGIONI	NELLO STESSO COMUNE DI RESIDENZA DEI GENITORI		IN COMUNE DIVERSO DA QUELLO DI RESIDENZA DEI GENITORI (a)		ALL'ESTERO DA GENITORI RESIDENTI IN ITALIA (#)		TOTALE	
	MF	M	MF	M	MF	M	MF	M
Torino	9.452	4.861	10.031	5.174	86	39	19.569	10.074
Vercelli	877	437	1.927	1.002	9	4	2.813	1.443
Novara	1.445	742	2.834	1.465	43	25	4.322	2.232
Cuneo	1.495	792	3.417	1.760	20	10	4.932	2.562
Asti	640	313	912	462	3	1	1.555	776
Alessandria	1.469	767	1.514	789	15	7	2.998	1.563
PIEMONTE	15.378	7.912	20.635	10.652	176	86	36.189	18.650
VALLE D'AOSTA	293	162	664	348	5	1	962	511
Varese	2.412	1.241	5.023	2.616	79	39	7.514	3.896
Como	1.739	890	6.007	3.072	88	44	7.834	4.006
Sondrio	484	245	1.396	736	33	19	1.913	1.000
Milano	14.175	7.265	20.243	10.499	350	175	34.768	17.939
Bergamo	1.635	849	8.166	4.188	54	29	9.855	5.066
Brescia	2.545	1.287	8.113	4.188	41	20	10.699	5.495
Pavia	1.283	618	2.294	1.178	13	8	3.590	1.804
Cremona	949	470	1.752	932	6	3	2.707	1.405
Mantova	689	369	2.164	1.125	8	3	2.861	1.497
LOMBARDIA	25.911	13.234	55.158	28.534	672	340	81.741	42.108
Bolzano-Bozen	1.403	700	3.687	1.866	86	44	5.176	2.610
Trento	1.387	728	2.965	1.520	25	13	4.377	2.261
TRENTINO-ALTO ADIGE	2.790	1.428	6.652	3.386	111	57	9.553	4.871
Verona	2.742	1.370	4.710	2.448	24	9	7.476	3.827
Vicenza	2.223	1.149	4.947	2.588	21	9	7.191	3.746
Belluno	465	249	1.381	729	77	32	1.923	1.010
Treviso	1.464	783	5.456	2.794	43	21	6.963	3.598
Venezia	3.177	1.654	3.763	1.932	30	12	6.970	3.598
Padova	2.281	1.184	5.417	2.788	42	17	7.740	3.989
Rovigo	613	341	1.599	843	5	4	2.217	1.188
VENETO	12.965	6.730	27.273	14.122	242	104	40.480	20.956
Pordenone	738	378	1.588	820	15	9	2.341	1.207
Udine	1.118	565	3.000	1.508	29	21	4.147	2.094
Gorizia	421	229	451	226	25	13	897	468
Trieste	1.342	715	242	114	13	6	1.597	835
FRIULI-VENEZIA GIULIA	3.619	1.887	5.281	2.668	82	49	8.982	4.604
Imperia	604	311	916	475	34	13	1.554	799
Savona	601	315	1.241	649	18	8	1.860	972
Genova	4.771	2.473	1.819	945	15	5	6.605	3.423
La Spezia	680	362	868	446	17	7	1.565	815
LIGURIA	6.656	3.461	4.844	2.515	84	33	11.584	6.009
Piacenza	720	382	1.140	589	9	5	1.869	976
Parma	1.207	585	1.467	738	20	7	2.694	1.330
Reggio nell'Emilia	1.276	684	1.991	1.019	15	8	3.282	1.711
Modena	2.164	1.098	2.341	1.221	14	8	4.519	2.327
Bologna	2.660	1.347	3.085	1.613	25	8	5.770	2.968
Ferrara	1.345	679	1.103	566	3	1	2.451	1.246
Ravenna	1.251	603	1.166	594	9	2	2.426	1.199
Foarl	2.411	1.227	2.715	1.403	126	65	5.252	2.695
EMILIA-ROMAGNA	13.034	6.605	15.008	7.743	221	104	28.283	14.452
Massa-Carrara	965	513	780	403	4	2	1.749	918
Lucca	1.303	672	1.692	879	91	39	3.086	1.590
Pistoia	708	367	1.365	715	7	4	2.080	1.086
Firenze	3.765	1.882	5.195	2.651	43	18	9.003	4.551
Livorno	1.605	839	882	459	14	10	2.501	1.308
Pisa	1.013	496	2.165	1.068	16	9	3.194	1.573
Arezzo	1.177	606	1.457	744	9	5	2.643	1.355
Siena	679	334	1.173	584	4	2	1.856	920
Grosseto	704	382	911	484	4	2	1.619	868
TOSCANA	11.919	6.091	15.620	7.987	192	91	27.731	14.169
Perugia	3.305	1.730	2.307	1.165	69	28	5.681	2.923
Terni	1.110	561	802	395	4	2	1.916	958
UMBRIA	4.415	2.291	3.109	1.560	73	30	7.597	3.881

(a) Atti pervenuti per la trascrizione sui registri dello Stato civile del Comune di residenza dei genitori.

Segue Tav. 6 — Movimento naturale della popolazione residente per sesso - 1983

Segue A) — NATI VIVI

PROVINCE — REGIONI	NELLO STESSO COMUNE DI RESIDENZA DEI GENITORI		IN COMUNE DIVERSO DA QUELLO DI RESIDENZA DEI GENITORI (a)		ALL'ESTERO DA GENITORI RESIDENTI IN ITALIA (a)		TOTALE	
	MF	M	MF	M	MF	M	MF	M
Pesaro e Urbino	1.304	667	1.834	916	20	13	3.158	1.596
Ancona	1.762	883	2.040	1.039	6	5	3.808	1.927
Macerata	1.066	545	1.553	778	3	—	2.622	1.323
Ascoli Piceno	1.393	715	2.140	1.079	42	26	3.575	1.820
MARCHE	5.525	2.810	7.567	3.812	71	44	13.163	6.666
Viterbo	893	450	1.910	950	27	13	2.830	1.413
Rieti	465	245	969	499	3	2	1.437	746
Roma	27.949	14.384	8.951	4.717	173	100	37.073	19.201
Latina	2.847	1.472	2.843	1.446	54	26	5.744	2.944
Frosinone	2.494	1.283	3.637	1.894	50	33	6.181	3.210
LAZIO	34.648	17.834	18.310	9.506	307	174	53.265	27.514
L'Aquila	1.364	678	1.812	914	113	51	3.289	1.643
Teramo	971	522	2.135	1.118	190	110	3.296	1.750
Pescara	1.266	654	1.845	945	29	12	3.140	1.611
Chieti	1.512	769	2.477	1.265	104	45	4.093	2.079
ABRUZZI	5.113	2.823	8.289	4.242	436	218	13.818	7.083
Isernia	407	216	602	297	57	20	1.066	533
Campobasso	1.015	505	1.610	830	119	59	2.744	1.394
MOLISE	1.422	721	2.212	1.127	176	79	3.810	1.927
Caserta	3.170	1.595	9.508	4.999	426	199	13.104	6.793
Benevento	1.260	643	2.619	1.310	229	116	4.108	2.069
Napoli	22.793	11.776	26.482	13.490	808	439	50.083	25.705
Avellino	939	475	4.424	2.218	500	264	5.863	2.957
Salerno	4.823	2.542	9.872	5.077	542	278	15.237	7.897
CAMPANIA	32.985	17.031	52.905	27.094	2.505	1.296	88.395	45.421
Foggia	5.273	2.722	4.828	2.523	285	136	10.386	5.381
Bari	13.612	7.091	7.290	3.825	273	145	21.175	11.061
Taranto	4.756	2.445	3.665	1.961	70	33	8.491	4.439
Brindisi	2.790	1.398	2.775	1.424	258	141	5.823	2.963
Lecce	2.794	1.481	7.388	3.765	852	446	11.034	5.692
PUGLIA	29.225	15.137	25.946	13.498	1.738	901	56.909	29.536
Potenza	1.576	799	3.451	1.794	333	178	5.360	2.771
Matera	1.072	563	1.686	849	159	78	2.917	1.490
BASILICATA	2.648	1.362	5.137	2.643	492	256	8.277	4.261
Cosenza	3.362	1.719	6.552	3.459	885	446	10.799	5.624
Catanzaro	4.146	2.126	6.726	3.341	781	406	11.653	5.873
Reggio di Calabria	3.548	1.829	4.900	2.476	299	154	8.747	4.459
CALABRIA	11.056	5.674	18.178	9.276	1.965	1.006	31.199	15.956
Trapani	2.795	1.438	2.693	1.408	206	106	5.694	2.952
Palermo	11.380	5.858	5.957	3.083	654	359	17.991	9.300
Messina	4.423	2.305	3.621	1.842	202	103	8.246	4.250
Agrigento	2.324	1.216	3.761	1.921	794	404	6.879	3.541
Caltanissetta	2.790	1.363	1.327	700	237	121	4.354	2.184
Enna	950	464	1.397	723	446	221	2.793	1.408
Catania	8.163	4.187	7.032	3.655	777	393	15.972	8.235
Ragusa	2.275	1.177	1.399	689	102	56	3.776	1.922
Siracusa	2.748	1.432	2.659	1.335	133	66	5.540	2.833
SICILIA	37.848	19.440	29.846	15.356	3.551	1.829	71.245	36.625
Sassari	2.079	1.102	2.759	1.382	95	53	4.933	2.537
Nuoro	863	430	2.494	1.263	114	68	3.471	1.761
Oristano	558	302	1.389	700	26	16	1.973	1.018
Cagliari	3.690	1.938	5.532	2.842	174	93	9.396	4.873
SARDEGNA	7.190	3.772	12.174	6.187	409	230	19.773	10.189
ITALIA	264.640	136.205	334.788	172.256	13.508	6.928	612.936	315.389
— SETTENTRIONALE	80.646	41.419	135.515	69.968	1.593	774	217.754	112.161
<i>Nord-occidentale</i>	48.238	24.769	81.301	42.049	937	460	130.476	67.278
<i>Nord-orientale</i>	32.408	16.650	54.214	27.919	656	314	87.278	44.883
— CENTRALE	56.507	29.026	44.606	22.865	643	339	101.756	52.230
— MERIDIONALE	82.449	42.548	112.647	57.880	7.312	3.756	202.408	104.184
— INSULARE	45.038	23.212	42.020	21.543	3.960	2.059	91.018	46.814

(a) Cfr. corrispondente nota a pagina precedente.

Segue Tav. 6 — Movimento naturale della popolazione residente per sesso - 1983

B) — MORTI

PROVINCE — REGIONI	NELLO STESSO COMUNE DI RESIDENZA		IN ALTRO COMUNE (a)		ALL'ESTERO MA ANCORA RESIDENTI IN ITALIA (a)		TOTALE	
	MF	M	MF	M	MF	M	MF	M
Torino	16.951	8.424	6.741	3.560	101	69	23.793	12.053
Vercelli	3.747	1.810	2.082	1.077	12	6	5.841	2.893
Novara	4.455	2.290	1.644	876	26	12	6.125	3.178
Cuneo	5.246	2.838	2.018	1.092	25	14	7.289	3.944
Asti	2.351	1.218	995	523	3	2	3.349	1.743
Alessandria	4.800	2.413	2.312	1.192	12	7	7.124	3.612
PIEMONTE	37.550	18.993	15.792	8.320	179	110	53.521	27.423
VALLE D'AOSTA	818	429	406	258	8	4	1.232	691
Varese	5.593	2.941	1.904	968	26	17	7.523	3.926
Como	5.954	3.046	1.939	984	35	22	7.928	4.052
Sondrio	1.350	718	358	205	11	8	1.719	931
Milano	27.131	14.300	9.332	4.913	226	150	36.689	19.363
Bergamo	6.891	3.634	1.497	836	32	23	8.420	4.493
Brescia	8.203	4.391	1.816	1.015	29	17	10.048	5.423
Pavia	5.806	3.070	1.726	927	8	5	7.540	4.002
Cremona	3.214	1.622	1.208	639	1	1	4.423	2.262
Mantova	3.613	1.889	1.173	668	3	1	4.789	2.558
LOMBARDIA	67.755	35.611	20.953	11.155	371	244	89.079	47.010
Bolzano-Bozen	2.247	1.137	1.357	749	62	39	3.666	1.925
Trento	2.932	1.508	1.930	1.102	16	10	4.878	2.620
TRENTINO-ALTO ADIGE	5.179	2.645	3.287	1.851	78	49	8.544	4.545
Verona	4.812	2.508	3.012	1.735	55	35	7.879	4.278
Vicenza	3.971	2.021	3.050	1.765	12	7	7.033	3.793
Belluno	1.630	842	1.241	670	36	25	2.907	1.537
Treviso	3.195	1.614	3.406	2.001	22	14	6.623	3.629
Venezia	5.214	2.743	2.615	1.538	19	13	7.848	4.294
Padova	4.395	2.266	3.279	1.845	9	5	7.683	4.116
Rovigo	1.729	878	1.309	757	5	1	3.043	1.636
VENETO	24.946	12.872	17.912	10.311	158	100	43.016	23.283
Pordenone	1.423	691	1.500	834	20	15	2.943	1.540
Udine	3.234	1.685	3.301	1.799	34	18	6.569	3.502
Gorizia	1.063	538	606	357	25	16	1.694	911
Trieste	3.921	1.875	478	226	35	16	4.434	2.117
FRIULI-VENEZIA GIULIA	9.641	4.789	5.885	3.216	114	65	15.640	8.070
Imperia	1.968	1.015	1.052	620	27	20	3.047	1.655
Savona	2.412	1.253	1.543	866	13	9	3.968	2.128
Genova	11.561	5.942	2.339	1.223	18	11	13.918	7.176
La Spezia	2.303	1.147	811	474	7	5	3.121	1.626
LIGURIA	18.244	9.357	5.745	3.183	65	45	24.054	12.585
Piacenza	3.072	1.584	709	389	13	8	3.794	1.981
Parma	3.899	2.063	1.128	607	20	14	5.047	2.684
Reggio nell'Emilia	3.391	1.791	1.259	685	13	7	4.663	2.483
Modena	4.710	2.502	1.512	840	14	8	6.236	3.350
Bologna	7.553	3.781	3.155	1.734	19	12	10.727	5.527
Ferrara	3.373	1.770	1.203	676	4	4	4.580	2.450
Ravenna	2.972	1.486	830	480	15	10	3.817	1.976
Forlì	4.211	2.236	1.509	870	44	26	5.764	3.132
EMILIA-ROMAGNA	33.181	17.213	11.305	6.281	142	89	44.628	23.583
Massa-Carrara	2.045	1.118	397	212	5	2	2.447	1.332
Lucca	3.428	1.722	1.445	824	46	24	4.919	2.570
Pistoia	2.308	1.191	695	387	16	11	3.019	1.589
Firenze	10.067	5.075	2.801	1.493	26	19	12.894	6.587
Livorno	3.315	1.730	692	393	13	10	4.020	2.133
Pisa	3.697	1.890	824	466	9	9	4.530	2.365
Arezzo	2.763	1.480	804	454	1	1	3.568	1.935
Siena	2.641	1.368	680	356	5	3	3.326	1.727
Grosseto	1.847	987	784	440	5	5	2.636	1.432
TOSCANA	32.111	16.561	9.122	5.025	126	84	41.359	21.670
Perugia	5.501	2.935	828	461	21	14	6.350	3.410
Terni	2.002	1.018	502	282	2	1	2.506	1.301
UMBRIA	7.503	3.953	1.330	743	23	15	8.856	4.711

(a) Atti pervenuti per la trascrizione nei registri dello Stato civile del Comune di residenza del defunto.

Segue Tav. 6 — Movimento naturale della popolazione residente per sesso - 1983

Segue B) — MORTI

PROVINCE — REGIONI	NELLO STESSO COMUNE DI RESIDENZA		IN ALTRO COMUNE (a)		ALL'ESTERO MA ANCORA RESIDENTI IN ITALIA (a)		TOTALE	
	MF	M	MF	M	MF	M	MF	M
Pesaro e Urbino	2.382	1.207	1.044	600	8	3	3.434	1.810
Ancona	3.442	1.740	1.034	576	4	3	4.480	2.319
Macerata	2.512	1.345	641	355	4	2	3.157	1.702
Ascoli Piceno	2.773	1.424	651	374	7	5	3.431	1.803
MARCHE	11.109	5.716	3.370	1.905	23	13	14.502	7.634
Viterbo	2.161	1.158	888	508	4	4	3.053	1.670
Rieti	1.046	575	697	354	4	3	1.747	932
Roma	26.004	13.676	5.239	2.733	242	139	31.485	16.548
Latina	2.407	1.347	796	482	5	4	3.208	1.833
Frosinone	3.713	1.883	915	504	17	7	4.645	2.394
LAZIO	35.331	18.639	8.535	4.581	272	157	44.138	23.377
L'Aquila	2.467	1.257	938	497	27	15	3.432	1.769
Teramo	2.157	1.077	472	275	23	16	2.652	1.368
Pescara	2.014	1.009	603	320	13	4	2.630	1.333
Chieti	2.911	1.427	754	424	26	21	3.691	1.872
ABRUZZI	9.549	4.770	2.767	1.516	89	56	12.405	6.342
Isernia	853	438	170	98	19	16	1.042	552
Campobasso	2.030	1.041	344	176	28	16	2.402	1.233
MOLISE	2.883	1.479	514	274	47	32	3.444	1.785
Caserta	5.328	2.751	1.081	623	48	35	6.457	3.409
Benevento	2.599	1.361	314	183	28	15	2.941	1.559
Napoli	19.892	10.185	3.575	1.958	127	95	23.594	12.238
Avellino	3.320	1.681	605	335	105	71	4.030	2.087
Salerno	7.423	3.890	1.217	688	63	45	8.703	4.623
CAMPANIA	38.562	19.868	6.792	3.787	371	261	45.725	23.916
Foggia	4.936	2.523	690	377	33	21	5.659	2.921
Bari	10.079	5.088	1.320	757	95	69	11.494	5.914
Taranto	3.582	1.910	475	277	15	8	4.072	2.195
Brindisi	2.729	1.413	338	187	23	19	3.090	1.619
Lecce	5.760	3.059	537	317	67	39	6.364	3.415
PUGLIA	27.086	13.993	3.360	1.915	233	156	30.679	16.064
Potenza	3.243	1.706	522	315	48	29	3.813	2.050
Matera	1.404	724	187	104	7	4	1.598	832
BASILICATA	4.647	2.430	709	419	55	33	5.411	2.882
Cosenza	4.881	2.452	1.003	583	68	47	5.952	3.082
Catanzaro	5.128	2.573	930	541	65	49	6.123	3.163
Reggio di Calabria	4.840	2.413	654	365	45	28	5.539	2.806
CALABRIA	14.649	7.438	2.587	1.489	178	124	17.614	9.051
Trapani	3.883	1.985	479	252	31	21	4.393	2.258
Palermo	9.883	5.117	714	393	98	55	10.695	5.565
Messina	6.116	3.109	591	316	32	19	6.739	3.444
Agrigento	3.870	2.042	400	202	118	76	4.388	2.320
Caltanissetta	2.396	1.245	209	121	41	23	2.646	1.389
Enna	1.808	918	138	68	56	37	2.002	1.023
Catania	8.156	4.165	1.004	520	102	68	9.262	4.753
Ragusa	2.373	1.219	154	95	8	8	2.535	1.322
Siracusa	2.998	1.594	341	176	16	9	3.355	1.779
SICILIA	41.483	21.394	4.030	2.143	502	316	46.015	23.853
Sassari	3.332	1.767	594	367	9	6	3.935	2.140
Nuoro	2.089	1.109	466	268	12	7	2.567	1.384
Oristano	1.199	666	418	258	2	2	1.619	926
Cagliari	4.259	2.241	1.541	937	24	17	5.824	3.195
SARDEGNA	10.879	5.783	3.019	1.830	47	32	13.945	7.645
ITALIA	433.306	223.933	127.420	70.202	3.081	1.985	563.807	296.120
— SETTENTRIONALE	197.314	101.909	81.285	44.575	1.115	706	279.714	147.190
<i>Nord-occidentale</i>	124.367	64.390	42.896	22.916	623	403	167.886	87.709
<i>Nord-orientale</i>	72.947	37.519	38.389	21.659	492	303	111.828	59.481
— CENTRALE	86.054	44.869	22.357	12.254	444	269	108.855	57.392
— MERIDIONALE	97.576	49.978	16.729	9.400	973	662	115.278	60.040
— INSULARE	52.362	27.177	7.049	3.973	549	348	59.960	31.498

(a) Cfr. corrispondente nota a pagina precedente.

Tav. 7 — Comuni e popolazione per classi

Situazione al

PROVINCE — REGIONI	CLASSI DI AMPIEZ																	
	fino a 500		501- 1.000		1.001- 2.000		2.001- 3.000		3.001- 4.000		4.001- 5.000		5.001- 10.000		10.001- 15.000		15.001- 20.000	
	N. Co- muni	Abi- tanti	N. Co- muni	Abi- tanti	N. Co- muni	Abi- tanti	N. Co- muni	Abi- tanti	N. Co- muni	Abi- tanti	N. Co- muni	Abi- tanti	N. Co- muni	Abi- tanti	N. Co- muni	Abi- tanti	N. Co- muni	Abi- tanti
Torino	61	19.825	64	47.499	66	89.388	35	86.331	16	55.768	16	70.065	28	194.561	11	129.941	5	87.722
Vercelli	59	16.192	33	23.825	32	43.672	19	47.154	7	25.585	6	26.318	9	72.094	—	—	2	31.475
Novara	25	8.188	50	37.622	40	55.527	21	50.627	5	16.841	6	26.741	9	64.006	3	39.721	3	51.939
Cuneo	90	25.673	49	35.345	47	69.066	26	61.747	9	30.640	9	39.964	12	80.971	1	10.458	2	35.295
Asti	42	13.082	40	28.615	23	33.042	7	16.657	2	7.191	1	4.338	2	13.141	2	20.846	—	—
Alessandria	57	19.065	57	41.294	53	79.887	5	11.476	2	6.474	6	27.497	3	18.484	1	12.707	—	—
PIEMONTE	334	102.025	293	214.200	261	370.582	113	273.992	41	142.499	44	194.923	63	443.257	18	213.673	12	206.431
VALLE D'AOSTA ...	31	9.667	17	12.642	14	20.648	7	16.737	2	7.044	2	9.325	—	—	—	—	—	—
Varese	14	4.952	20	15.219	20	28.629	19	46.111	16	55.739	13	58.047	24	170.652	6	72.728	4	64.634
Como	39	12.341	36	27.899	67	100.015	32	75.496	29	99.522	12	51.408	24	162.856	3	34.229	2	34.845
Sondrio	14	4.492	15	10.827	21	30.265	12	31.315	5	16.339	5	21.893	4	27.011	1	10.345	—	—
Milano	7	2.266	14	10.672	49	72.097	23	59.792	19	66.150	15	66.875	46	308.275	27	332.271	15	259.880
Bergamo	27	8.652	42	30.987	49	69.755	37	92.600	29	101.505	14	63.362	41	262.713	6	76.063	3	50.594
Brescia	8	3.310	24	17.846	49	73.776	34	86.854	19	63.807	20	87.889	32	232.786	14	161.318	3	48.924
Pavia	40	12.495	51	38.844	50	67.739	20	49.170	9	30.263	5	21.380	8	51.494	4	47.035	—	—
Cremona	10	4.017	31	22.787	36	48.694	19	44.515	6	20.408	4	18.076	6	45.793	1	13.136	—	—
Mantova	—	—	2	1.516	18	28.672	12	28.831	7	23.854	4	18.610	22	153.836	1	10.533	3	50.122
LOMBARDIA	159	52.525	235	176.597	359	519.842	208	514.684	139	477.587	92	407.540	207	1.415.416	63	757.658	30	508.999
Bolzano-Bozen	7	2.422	14	10.774	33	47.919	32	78.984	11	36.836	6	26.216	7	41.277	3	35.060	1	16.232
Trento	55	18.741	70	50.529	58	80.791	18	43.143	8	27.515	2	8.419	7	43.040	3	38.843	—	—
TRENTINO-A. A. ...	62	21.163	84	61.303	91	128.710	50	122.127	19	64.351	8	34.835	14	84.317	6	73.903	1	16.232
Verona	1	212	3	2.165	16	22.115	19	46.523	11	38.400	10	43.945	25	179.289	8	98.098	2	33.940
Vicenza	2	490	12	8.944	21	31.755	22	54.405	13	45.992	12	55.109	24	168.661	8	90.640	2	38.861
Belluno	5	2.031	10	7.206	20	30.885	12	28.979	7	23.630	8	33.489	5	35.934	—	—	—	—
Treviso	—	—	1	686	6	9.736	9	22.528	17	58.187	10	44.960	38	257.804	7	86.081	1	16.406
Venezia	—	—	—	—	—	—	2	4.789	6	20.931	—	—	16	112.608	9	107.600	2	34.547
Padova	—	—	2	1.859	13	22.979	14	33.077	15	51.721	15	66.274	32	216.352	5	53.859	8	136.196
Rovigo	—	—	1	966	14	19.931	12	30.385	8	27.359	3	12.522	8	52.974	3	34.422	—	—
VENETO	8	2.733	29	21.826	90	137.401	90	220.686	77	266.220	58	256.299	148	1.023.622	40	470.700	15	259.950
Pordenone	2	905	7	4.689	14	21.750	4	9.595	4	14.821	2	9.191	10	73.867	6	73.488	1	16.530
Udine	7	2.698	21	17.162	26	37.893	32	78.802	15	51.038	10	45.413	18	115.776	7	80.355	—	—
Gorizia	—	—	4	3.075	9	14.342	3	7.111	1	3.337	—	—	5	34.793	1	10.004	—	—
Trieste	—	—	1	843	—	—	1	2.124	—	—	—	—	2	14.408	1	13.795	—	—
FRIULI-V. GIULIA	9	3.803	33	25.789	49	73.985	40	97.632	20	69.196	12	54.604	35	238.844	15	177.842	1	16.530
Imperia	24	8.370	19	13.096	12	16.369	3	7.867	1	3.225	1	4.500	2	14.639	2	26.400	—	—
Savona	13	4.285	21	15.446	9	13.080	5	11.982	2	6.778	3	13.980	7	45.099	7	90.532	—	—
Genova	7	1.807	10	6.527	11	17.371	14	34.759	5	17.373	4	18.840	8	56.884	4	47.803	—	—
La Spezia	—	—	7	5.183	8	11.116	3	7.627	1	3.054	3	14.028	7	53.383	1	13.579	1	19.242
LIGURIA	44	14.462	57	40.252	40	57.936	25	62.235	9	30.430	11	51.348	24	170.005	14	178.314	1	19.242
Piacenza	3	947	1	828	8	10.518	12	30.377	4	13.302	11	50.142	6	37.195	2	25.873	—	—
Parma	—	—	1	997	10	15.949	8	19.334	7	25.143	4	17.169	13	90.711	1	10.813	1	18.035
Reggio nell'Emilia	—	—	—	—	4	5.860	2	4.786	6	21.458	9	39.185	18	133.308	3	38.027	1	19.761
Modena	—	—	1	941	2	2.723	8	19.925	8	26.297	3	13.191	11	80.861	6	73.086	2	35.195
Bologna	—	—	—	—	3	4.494	14	34.830	4	14.650	9	40.424	15	102.089	8	101.110	2	31.317
Ferrara	—	—	—	—	—	—	3	7.699	1	3.403	8	35.528	6	43.442	2	28.065	1	17.979
Ravenna	—	—	—	—	1	1.788	1	2.084	1	3.024	2	8.761	6	49.413	2	22.918	1	17.362
Forlì	—	—	3	2.790	10	14.764	7	16.527	2	7.016	5	22.719	13	90.202	3	36.230	2	31.976
EMILIA-ROMAGNA	3	947	6	5.556	38	58.096	55	135.562	33	114.293	51	227.119	88	627.221	27	336.122	10	171.625
Massa Carrara	—	—	1	937	3	4.688	4	10.376	1	3.629	2	9.176	1	8.847	3	31.420	—	—
Lucca	—	—	6	4.256	4	5.560	6	14.816	2	7.610	2	8.118	6	43.566	3	33.984	1	18.027
Pistoia	—	—	1	816	2	3.609	2	4.700	1	3.655	1	4.063	9	66.159	1	13.269	2	35.776
Firenze	—	—	—	—	3	3.581	1	2.566	5	17.605	4	17.716	14	95.160	9	119.491	6	97.186
Livorno	1	387	2	1.489	1	1.960	4	9.815	2	6.157	1	4.340	2	15.769	3	38.234	—	—
Pisa	—	—	5	4.295	6	9.234	3	7.790	3	10.212	3	14.330	9	64.142	5	59.644	—	—
Arezzo	—	—	3	2.122	6	9.787	4	9.868	7	22.259	4	16.731	8	58.886	2	22.140	2	34.944
Siena	—	—	—	—	7	9.877	7	16.667	3	9.249	2	8.806	12	80.633	2	25.810	1	16.300
Grosseto	—	—	—	—	6	9.583	3	7.424	3	9.804	7	31.151	4	32.819	3	38.532	—	—
TOSCANA	1	387	18	13.915	38	57.879	34	84.022	27	90.180	26	114.431	65	465.981	31	382.524	12	202.233
Perugia	2	776	5	3.395	10	14.512	7	17.281	8	27.804	4	18.639	9	60.893	5	65.037	3	47.939
Terni	1	307	2	1.623	14	22.310	8	20.084	1	3.919	3	12.903						

di ampiezza demografica, per Provincia

31-12-1983

Z A DEMOGRAFICA

Z A DEMOGRAFICA																	TOTALE		
20.001-30.000		30.001-40.000		40.001-50.000		50.001-65.000		65.001-80.000		80.001-100.000		100.001-250.000		250.001-500.000		Oltre 500.000		N. Comuni	Abi-tanti
N. Comuni	Abi-tanti	N. Comuni	Abi-tanti	N. Comuni	Abi-tanti	N. Comuni	Abi-tanti	N. Comuni	Abi-tanti	N. Comuni	Abi-tanti	N. Comuni	Abi-tanti	N. Comuni	Abi-tanti	N. Comuni	Abi-tanti	N. Comuni	Abi-tanti
4	105.878	3	103.848	4	188.738	1	63.072	—	—	—	—	—	—	—	—	1	1.069.013	315	2.311.649
1	20.129	1	32.165	—	—	2	104.902	—	—	—	—	—	—	—	—	—	—	169	391.217
3	72.331	1	31.182	—	—	1	56.091	—	—	—	—	1	102.279	—	—	—	—	165	505.785
3	72.532	1	31.201	1	41.161	—	—	1	76.365	1	98.595	—	—	—	—	—	—	250	548.763
11	270.870	6	198.396	5	229.899	4	224.065	1	76.365	1	98.595	1	102.279	—	—	1	1.069.013	1.209	4.431.064
—	—	1	37.355	—	—	—	—	—	—	—	—	—	—	—	—	—	—	74	113.418
1	20.162	1	37.538	1	46.865	—	—	1	79.085	1	90.396	—	—	—	—	—	—	141	790.757
1	—	1	36.804	—	—	1	50.685	—	—	1	94.634	—	—	—	—	—	—	247	780.734
12	283.311	12	399.804	4	177.411	2	104.067	—	—	2	174.638	1	122.476	—	—	1	1.561.438	78	175.327
1	22.840	—	—	—	—	—	—	—	—	—	—	1	121.033	—	—	—	—	249	4.001.423
1	25.668	—	—	—	—	—	—	—	—	—	—	1	204.278	—	—	—	—	250	902.932
2	43.843	—	—	—	—	—	—	—	—	—	—	—	—	—	—	—	—	206	1.024.631
—	—	1	34.287	1	42.306	1	64.179	—	—	1	83.960	—	—	—	—	—	—	190	508.865
—	—	—	—	—	—	1	59.592	1	79.370	—	—	—	—	—	—	—	—	115	331.083
17	395.824	15	508.433	6	266.582	5	278.523	2	158.455	5	443.828	3	447.787	—	—	1	1.561.438	70	375.566
—	—	1	33.502	—	—	—	—	—	—	—	—	1	103.009	—	—	—	—	116	432.231
—	—	1	33.071	—	—	—	—	—	—	—	—	1	99.457	—	—	—	—	223	443.549
—	—	2	66.573	—	—	—	—	—	—	—	—	1	99.457	1	103.009	—	—	339	875.780
2	52.264	—	—	—	—	—	—	—	—	—	—	—	—	1	261.947	—	—	98	778.898
2	48.813	2	74.939	—	—	—	—	—	—	—	—	1	112.771	—	—	—	—	121	731.380
1	20.691	1	36.450	—	—	—	—	—	—	—	—	—	—	—	—	—	—	69	219.295
3	77.265	2	66.091	—	—	—	—	—	—	1	86.527	—	—	—	—	—	—	95	726.271
4	96.279	2	68.465	—	—	1	53.886	—	—	—	—	—	—	1	340.873	—	—	43	839.978
1	21.712	—	—	—	—	1	52.373	—	—	—	—	1	230.744	—	—	—	—	105	813.061
13	317.024	7	245.945	—	—	2	106.259	—	—	1	86.527	2	343.515	2	602.820	—	—	51	252.644
—	—	—	—	—	—	1	51.795	—	—	—	—	—	—	—	—	—	—	51	276.631
1	29.783	—	—	1	41.413	—	—	—	—	—	—	1	101.179	—	—	—	—	137	530.316
—	—	—	—	—	—	—	—	—	—	—	—	—	—	—	—	—	—	25	143.858
1	29.783	—	—	1	41.413	1	51.795	—	—	—	—	2	347.484	—	—	—	—	6	277.475
1	25.978	—	—	1	41.368	1	62.131	—	—	—	—	—	—	—	—	—	—	67	223.943
1	21.805	—	—	—	—	—	—	1	74.129	—	—	—	—	—	—	—	—	69	297.116
3	80.199	—	—	—	—	—	—	—	—	—	—	—	—	—	—	1	746.785	67	1.028.348
—	—	—	—	—	—	—	—	—	—	—	—	1	112.606	—	—	—	—	32	239.818
5	127.982	—	—	1	41.368	1	62.131	1	74.129	—	—	1	112.606	—	—	1	746.785	235	1.789.225
—	—	—	—	—	—	—	—	—	—	—	—	—	—	—	—	—	—	—	—
1	23.510	—	—	—	—	—	—	—	—	—	—	1	107.617	—	—	—	—	48	276.799
1	21.615	—	—	—	—	—	—	—	—	—	—	1	177.062	—	—	—	—	47	398.723
3	65.265	1	39.718	—	—	1	60.595	—	—	—	—	1	131.075	—	—	—	—	45	415.075
2	51.014	1	36.045	—	—	1	61.169	—	—	—	—	1	178.985	—	—	—	—	47	596.782
4	94.947	—	—	—	—	—	—	—	—	—	—	—	—	1	447.971	—	—	60	925.113
1	24.813	1	33.947	—	—	1	54.922	—	—	—	—	1	147.328	—	—	—	—	26	378.391
1	20.190	1	32.068	—	—	—	—	—	—	—	—	1	137.453	—	—	—	—	18	356.485
13	301.354	4	141.778	—	—	3	176.686	—	—	1	90.005	8	1.119.969	1	447.971	—	—	50	604.936
—	—	—	—	—	—	—	—	—	—	—	—	—	—	—	—	—	—	—	—
1	25.425	1	30.913	1	44.308	1	58.454	2	134.778	—	—	—	—	—	—	—	—	17	203.851
2	41.886	—	—	—	—	—	—	—	—	1	90.022	—	—	—	—	—	—	35	385.059
3	67.275	1	33.645	2	89.882	1	54.541	—	—	1	91.619	—	—	—	—	—	—	22	265.552
2	54.249	1	38.780	—	—	—	—	—	—	—	—	1	161.705	1	440.910	—	—	51	1.201.263
3	79.820	1	35.649	—	—	—	—	—	—	—	—	1	176.298	—	—	—	—	20	347.478
2	44.981	—	—	—	—	—	—	—	—	—	—	1	103.894	—	—	—	—	39	389.010
1	26.307	—	—	—	—	1	61.337	—	—	—	—	—	—	—	—	—	—	39	313.409
1	21.610	—	—	—	—	—	—	—	—	1	69.760	—	—	—	—	—	—	36	254.986
15	361.553	4	138.987	3	134.190	3	174.332	3	204.538	3	273.332	3	441.897	1	440.910	—	—	28	220.683
1	24.668	3	108.213	—	—	1	53.179	—	—	—	—	1	144.064	—	—	—	—	59	586.400
2	43.563	—	—	—	—	—	—	—	—	—	—	1	111.347	—	—	—	—	33	227.107
3	68.231	3	108.213	—	—	1	53.179	—	—	—	—	2	255.411	—	—	—	—	92	813.507

PROVINCE — REGIONI	CLASSI DI AMPIEZZA																	
	fino a 500		501- 1.000		1.001- 2.000		2.001- 3.000		3.001- 4.000		4.001- 5.000		5.001- 10.000		10.001- 15.000		15.001- 20.000	
	N. Co- muni	Abi- tanti	N. Co- muni	Abi- tanti	N. Co- muni	Abi- tanti	N. Co- muni	Abi- tanti	N. Co- muni	Abi- tanti	N. Co- muni	Abi- tanti	N. Co- muni	Abi- tanti	N. Co- muni	Abi- tanti	N. Co- muni	Abi- tanti
Pesaro e Urbino	1	433	11	8.305	17	22.677	13	29.857	11	39.357	2	8.841	8	56.863	1	10.079	1	15.905
Ancona	—	—	4	3.369	8	12.065	12	29.077	7	23.576	1	4.877	8	52.212	3	38.565	—	—
Macerata	7	2.083	10	7.372	13	19.959	4	10.572	3	10.183	4	17.657	7	50.537	5	58.407	2	37.144
Ascoli Piceno	2	744	14	10.310	22	32.626	14	35.588	2	6.590	5	21.790	6	38.620	2	23.934	3	50.800
MARCHE	10	3.260	39	29.356	60	87.327	43	105.094	23	79.706	12	53.165	29	198.232	11	130.985	6	103.849
Viterbo	1	462	6	5.225	16	25.389	11	26.866	8	27.466	5	22.466	8	53.546	3	36.838	1	15.736
Rieti	19	6.581	20	14.209	17	22.932	6	14.193	6	19.096	2	9.432	2	13.985	—	—	—	—
Roma	13	4.569	15	11.275	22	31.475	8	20.279	5	17.447	11	51.850	17	118.813	9	110.441	4	68.720
Latina	—	—	2	1.355	4	5.211	2	4.981	5	18.365	1	4.374	6	40.679	4	47.616	1	17.418
Frosinone	1	406	12	8.921	23	35.294	16	38.810	9	30.895	7	31.901	12	80.241	3	38.185	3	56.208
LAZIO	34	12.018	55	40.985	82	120.301	43	105.129	33	113.269	26	120.023	45	307.264	19	233.080	9	158.082
L'Aquila	18	6.632	34	25.119	30	43.598	8	19.743	6	20.527	2	9.204	6	35.287	1	10.512	—	—
Teramo	1	403	3	2.130	11	17.175	9	22.435	3	10.244	2	9.107	12	84.089	3	33.377	—	—
Pescara	4	1.799	8	6.002	11	16.178	7	17.594	5	17.127	1	4.428	6	42.035	2	22.894	—	—
Chieti	10	3.334	18	13.370	35	51.229	15	35.692	6	19.945	8	34.628	4	24.628	3	34.085	1	17.950
ABRUZZI	33	12.168	63	46.621	87	128.180	39	95.464	20	67.843	13	57.367	28	186.579	9	100.868	1	17.950
Isernia	8	2.839	12	8.404	23	29.896	5	12.164	1	3.593	—	—	2	15.352	—	—	—	—
Campobasso	5	1.786	22	18.362	28	39.360	11	26.184	6	18.678	2	9.254	8	51.490	—	—	—	—
MOLISE	13	4.625	34	26.766	51	69.526	16	38.348	7	22.271	2	9.254	10	66.842	—	—	—	—
Caserta	—	—	5	3.935	22	33.956	11	26.803	8	28.233	11	50.654	26	178.846	10	118.586	4	66.734
Benevento	—	—	6	4.864	22	32.976	18	43.374	16	55.261	7	30.697	6	39.860	2	22.652	—	—
Napoli	—	—	—	—	2	3.506	2	4.796	6	20.223	6	26.874	19	142.518	15	180.773	9	156.206
Avellino	—	—	11	8.682	36	54.167	27	66.900	14	48.698	11	50.355	15	100.863	3	31.235	—	—
Salerno	2	919	11	8.483	52	72.823	21	50.391	19	65.363	7	31.287	24	169.073	6	66.409	4	69.380
CAMPANIA	2	919	33	25.964	134	197.428	79	192.264	63	217.778	42	189.885	90	631.160	36	419.655	17	292.320
Foggia	2	652	—	—	10	14.446	12	30.090	8	28.193	6	26.049	10	67.728	5	64.833	5	83.958
Bari	—	—	—	—	3	4.480	—	—	—	—	—	7	54.308	9	104.826	8	137.379	
Taranto	—	—	—	—	1	1.880	1	2.319	2	7.430	2	8.423	9	63.247	4	53.120	3	48.964
Brindisi	—	—	—	—	—	—	—	—	—	—	—	6	41.715	5	61.432	3	51.300	
Lecce	—	—	—	—	10	17.417	11	28.047	9	31.606	11	48.757	33	229.978	13	152.984	5	81.884
PUGLIA	2	652	—	—	24	38.223	24	60.456	19	67.229	19	83.229	65	458.976	36	437.215	24	403.485
Potenza	—	—	7	5.922	30	43.632	18	42.137	16	54.535	10	43.801	12	75.347	5	62.621	1	15.742
Matera	—	—	2	1.476	6	8.633	5	12.555	3	10.616	—	—	11	78.214	2	24.809	1	17.713
BASILICATA	—	—	9	7.398	36	52.265	23	54.692	19	65.151	10	43.801	23	153.561	7	87.430	2	33.455
Cosenza	1	451	12	9.823	48	69.613	30	71.606	19	65.186	12	53.924	18	120.204	6	66.459	2	36.187
Catanzaro	—	—	14	11.857	45	69.658	30	74.049	25	85.940	15	65.801	19	127.915	4	47.765	1	15.720
Reggio di Calabria	—	—	15	12.083	23	34.635	9	21.743	16	55.161	8	36.197	15	103.180	6	73.859	4	68.135
CALABRIA	1	451	41	33.763	116	173.906	69	167.398	60	206.287	35	155.922	52	351.299	16	188.083	7	120.042
Trapani	—	—	—	—	2	3.845	1	2.809	2	7.308	3	14.074	4	28.612	6	74.043	—	—
Palermo	—	—	5	4.037	7	9.760	12	29.443	13	44.496	7	31.389	28	197.418	3	38.590	2	35.376
Messina	2	799	8	6.527	34	50.953	14	32.946	17	58.999	8	36.206	16	99.690	5	57.456	—	—
Agrigento	—	—	—	—	4	6.083	2	5.056	6	20.428	1	4.484	14	86.931	7	82.013	2	32.740
Caltanissetta	—	—	1	732	1	1.668	4	9.437	2	6.827	2	9.158	5	33.898	3	41.400	—	—
Enna	—	—	—	—	1	1.044	—	—	2	6.496	2	8.694	7	47.911	3	32.476	3	47.033
Catania	—	—	—	—	3	4.448	2	4.914	4	13.062	7	32.745	19	136.592	9	119.932	4	66.297
Ragusa	—	—	—	—	—	—	—	—	2	7.208	—	—	3	22.423	1	14.789	1	15.772
Siracusa	—	—	—	—	2	2.487	1	2.782	2	6.318	—	—	3	23.613	5	61.556	1	18.412
SICILIA	2	799	14	11.296	54	80.288	36	87.387	50	171.142	30	136.750	99	677.088	42	522.255	13	215.630
Sassari	3	979	17	12.469	28	41.866	10	24.986	10	35.206	5	22.423	6	41.924	4	49.005	—	—
Nuoro	6	2.037	15	10.884	29	42.463	20	49.614	15	52.104	5	23.263	6	47.679	1	11.231	—	—
Oristano	12	3.396	21	14.119	22	29.246	12	29.344	5	17.640	3	14.183	1	8.677	1	10.103	—	—
Cagliari	2	520	10	7.469	32	46.497	8	19.584	10	33.511	8	35.250	22	141.601	7	87.117	2	37.064
SARDEGNA	23	6.932	63	44.941	111	160.072	50	123.528	40	138.461	21	95.119	35	239.881	13	157.456	2	37.064
ITALIA	774	250.419	1.130	844.168	1.759	2.566.947	1.059	2.594.802	710	2.442.660	521	2.326.261	1.129	7.798.438	409	4.943.651	166	2.831.058
— SETTENTRIONALE	650	207.125	754	558.145	942	1.365.000	588	1.443.655	340	1.171.620	278	1.235.793	579	4.002.682	183	2.208.012	70	1.199.009
Nord-occidentale	568	178.679	602	443.691	674	968.808	353	867.648	191	657.560	149	663.136	294	2.028.678	95	1.149.645	43	734.672
Nord-orientale	82	28.446	152	114.454	268	396.192	235	576.007	149	514.060	129	572.657	285	1.974.004	88	1.058.367	27	464.337
— CENTRALE	48	16.748	119	89.274	204	302.329	135	331.610	92	314.878	71	319.161	148	1.032.370	67	822.677	30	512.103
— MERIDIONALE	51	18.815	180	140.512	448	659.258	250	608.622										

di ampiezza demografica, per Provincia

31-12-1983

Z A D E M O G R A F I C A																		TOTALE			
20.001-30.000		30.001-40.000		40.001-50.000		50.001-65.000		65.001-80.000		80.001-100.000		100.001-250.000		250.001-500.000		Oltre 500.000		N. Comuni	Abitanti		
N. Comuni	Abitanti	N. Comuni	Abitanti	N. Comuni	Abitanti	N. Comuni	Abitanti	N. Comuni	Abitanti	N. Comuni	Abitanti	N. Comuni	Abitanti	N. Comuni	Abitanti	N. Comuni	Abitanti	N. Comuni	Abitanti		
—	—	—	—	—	—	—	—	—	—	—	—	—	—	—	—	—	—	—	67	335.279	
2	55.211	1	30.361	2	81.421	—	—	—	—	—	—	1	90.667	—	—	—	—	—	49	436.391	
—	—	1	36.311	1	43.703	—	—	—	—	—	—	—	—	1	105.657	—	—	—	57	293.928	
—	—	1	35.137	1	45.104	—	—	—	—	—	—	—	—	—	—	—	—	—	73	355.231	
2	55.211	3	101.809	4	170.228	2	106.283	—	—	1	90.667	1	105.657	—	—	—	—	246	1.420.829		
—	—	—	—	—	—	1	58.156	—	—	—	—	—	—	—	—	—	—	—	60	272.150	
5	131.424	4	128.100	1	43.632	—	—	—	—	—	—	—	—	—	—	—	—	73	144.060		
4	102.849	3	108.760	3	42.432	3	154.578	—	—	—	—	—	—	—	—	—	1	2.830.650	118	3.722.053	
3	70.796	1	33.157	1	45.271	—	—	—	—	1	96.163	—	—	—	—	—	—	—	33	447.771	
12	305.069	8	270.017	3	131.335	4	212.734	—	—	1	96.163	—	—	—	—	—	—	1	2.830.650	375	5.058.119
1	24.293	1	34.870	—	—	1	64.963	—	—	—	—	—	—	—	—	—	—	—	108	295.288	
2	43.341	—	—	—	—	1	51.438	—	—	—	—	—	—	—	—	—	—	—	47	273.739	
1	22.029	2	64.515	—	—	—	—	—	—	—	—	—	—	1	131.974	—	—	—	46	290.366	
4	89.663	4	129.720	—	—	3	171.663	—	—	—	—	—	—	1	131.974	—	—	—	104	376.667	
1	20.777	—	—	—	—	—	—	—	—	—	—	—	—	—	—	—	—	—	52	93.025	
1	24.119	—	—	1	49.412	—	—	—	—	—	—	—	—	—	—	—	—	—	84	238.645	
2	44.896	—	—	1	49.412	—	—	—	—	—	—	—	—	—	—	—	—	—	136	331.670	
2	45.868	3	101.791	—	—	1	56.936	1	65.332	—	—	—	—	—	—	—	—	—	104	777.674	
14	333.126	6	215.237	2	90.615	4	243.696	4	290.047	—	—	—	—	1	104.654	—	—	1	1.208.545	78	293.140
1	22.735	—	—	—	—	1	56.744	—	—	—	—	—	—	—	—	—	—	—	91	3.020.816	
3	69.419	4	130.771	2	88.642	1	51.342	—	—	—	—	—	—	1	156.921	—	—	—	119	440.377	
20	471.148	13	447.799	4	179.257	8	472.174	5	355.379	—	—	—	—	2	261.575	—	—	1	1.208.545	157	1.031.223
1	22.247	1	33.464	—	—	3	162.566	—	—	—	—	—	—	1	157.371	—	—	—	64	691.597	
8	194.748	3	102.778	4	179.716	2	103.629	1	65.427	2	171.291	—	—	—	—	1	369.576	—	48	1.488.158	
3	78.148	1	31.418	1	43.926	—	—	—	—	—	—	—	—	1	243.120	—	—	—	28	582.015	
1	20.787	4	133.221	—	—	—	—	—	—	—	—	—	—	1	91.118	—	—	—	20	399.573	
4	100.972	—	—	—	—	—	—	—	—	—	—	—	—	1	93.883	—	—	—	97	785.528	
17	416.902	9	300.881	5	223.642	5	266.195	1	65.427	4	356.292	2	400.491	1	369.576	—	—	—	257	3.946.871	
—	—	—	—	—	—	—	—	1	65.234	—	—	—	—	—	—	—	—	—	100	408.971	
—	—	—	—	—	—	1	51.535	—	—	—	—	—	—	—	—	—	—	—	31	205.551	
—	—	—	—	—	—	1	51.535	1	65.234	—	—	—	—	—	—	—	—	—	131	614.522	
4	90.805	2	68.832	—	—	—	—	—	—	—	—	—	—	1	106.373	—	—	—	155	759.463	
—	—	1	32.400	—	—	1	59.899	1	65.409	—	—	—	—	—	1	101.622	—	—	157	758.035	
4	90.805	3	101.232	—	—	1	59.899	1	65.409	—	—	—	—	3	383.641	—	—	—	97	580.639	
1	26.804	1	31.645	2	88.311	—	—	2	151.585	—	—	—	—	—	—	—	—	—	24	429.036	
3	79.458	—	—	1	41.583	—	—	—	—	—	—	—	—	—	—	—	—	—	82	1.223.892	
—	—	2	70.134	—	—	—	—	—	—	—	—	—	—	—	—	—	—	—	107	677.634	
2	45.025	3	102.651	1	42.242	1	52.156	—	—	—	—	—	—	—	—	1	263.924	—	43	479.809	
2	48.823	—	—	—	—	1	61.731	1	77.230	—	—	—	—	—	—	—	—	—	22	290.904	
2	49.882	—	—	—	—	—	—	—	—	—	—	—	—	—	—	—	—	—	20	193.536	
3	73.651	3	102.928	2	94.576	—	—	—	—	—	—	—	—	—	—	1	380.370	—	57	1.029.515	
2	53.714	—	—	1	48.542	1	52.994	1	65.793	—	—	—	—	—	—	—	—	—	12	281.235	
3	65.456	3	101.809	—	—	—	—	—	—	—	—	—	—	1	118.690	—	—	—	21	401.123	
18	442.813	12	409.167	7	315.254	3	166.881	4	294.608	—	—	—	—	1	118.690	2	644.294	1	712.342	388	5.006.684
1	21.295	2	70.031	—	—	—	—	—	—	—	—	—	—	1	119.781	—	—	—	87	439.965	
—	—	1	36.848	—	—	—	—	—	—	—	—	—	—	—	—	—	—	—	98	276.123	
—	—	1	30.397	—	—	—	—	—	—	—	—	—	—	—	—	—	—	—	78	157.145	
—	—	2	63.123	1	47.327	—	—	—	—	—	—	—	—	—	—	—	—	—	105	744.032	
1	21.295	6	200.399	1	47.327	—	—	—	—	—	—	—	—	2	344.790	—	—	—	368	1.617.265	
158	3.810.423	100	3.406.704	41	1.829.907	47	2.634.334	19	1.359.544	18	1.634.666	35	5.020.775	7	2.505.571	6	8.128.773	8.088	56.929.101		
60	1.442.837	35	1.198.480	13	579.262	16	899.459	4	308.949	9	818.212	18	2.576.649	3	1.050.791	3	3.377.236	4.545	25.642.916		
33	794.676	22	744.184	12	537.849	10	564.719	4	308.949	6	542.223	5	662.672	—	—	3	3.377.236	3.064	15.225.025		
27	648.161	13	434.296	7	41.413	6	334.740	—	—	3	275.989	13	1.913.977	3	1.050.791	—	—	1.481	10.417.891		
32	790.064	18	619.026	10	435.753	10	546.528	3	204.538	5	460.162	6	802.965	1	440.910	1	2.830.650	1.000	10.871.746		
47	1.113.414	29	979.632	10	452.311	18	1.021.466	8	551.449	4	356.292	8	1.177.681	1	369.576	1	1.208.545	1.787	13.790.490		
19	464.108	18	609.566	8	362.581	3	166.881	4	294.608	—	—	3	463.480	2	644.294	1	712.342	756	6.623.949		

Tav. 8 — Popolazione e movimento anagrafico nei singoli Comuni

Torino

Codice dei Comuni	COMUNI	ISCRIZIONI E CANCELLAZIONI ANAGRAFICHE NELL'ANNO 1983						POPOLAZIONE RESIDENTE al 31 dicembre 1983
		Per movimento naturale		Per trasferimento di residenza				
		Nati vivi	Morti	Iscritti		Cancellati		
				da altro Comune	dal- l'estero	per altro Comune	per l'estero	
001	AGLIE'	18	48	93	1	58	-	2.575
002	AIBASCA	49	12	198	-	246	-	3.051
003	AIA DI STURA	-	6	7	-	4	-	473
004	ALEIANC D'IVREA	11	23	43	-	46	-	1.562
005	ALICE SUPERIORE	4	13	21	1	24	-	594
006	ALHESE	44	60	245	-	130	-	4.511
007	ALPETTE	2	4	11	-	10	-	336
008	AIPIGNANC	142	102	970	19	378	7	13.733
009	ANDEZENO	17	7	53	-	60	3	1.663
010	ANDEATE	2	10	6	-	8	-	483
011	ANGREGNA	7	12	30	4	18	-	811
012	ABIGNANO	3	17	16	-	21	-	759
013	AVIGLIANA	83	98	326	7	286	6	9.259
014	AZIGLIO	6	24	42	-	24	2	1.205
015	BAIEC	8	16	10	-	21	-	748
016	BALANGERC	17	41	81	-	67	-	2.842
017	BALDISSEGO CANAVESE	2	5	79	-	29	-	511
018	BALDISSEGO TORINESE	17	27	153	14	131	3	2.417
019	BALME	-	3	6	1	8	-	141
020	BANCHEFFE	36	18	183	4	229	3	4.238
021	BARBANIA	13	22	57	-	25	-	1.281
022	BARONCICCHIA	35	33	171	8	181	4	3.328
023	BARONE CANAVESE	3	8	9	-	7	-	551
024	BEINASCO	158	118	969	18	765	11	19.115
025	BIPIANA	23	46	121	7	94	11	2.651
026	BOBBIO FELICE	5	7	15	-	12	-	654
027	BCLLENGO	10	39	41	4	53	-	1.897
028	BOCGAEC TOEINESE	93	38	539	16	413	9	8.999
029	BORGIALIC	1	9	16	-	7	-	465
030	BOGGOFIANCO D'IVREA	24	35	138	7	86	-	3.707
031	BORGOMASINO	4	23	46	1	19	-	853
032	BOCGONE SUSA	14	31	78	-	63	-	2.115
033	BOSCONERC	30	35	138	1	68	1	2.568
034	BRANLIZZO	65	54	260	6	197	-	7.009
035	BRICHEFASIO	20	41	273	-	163	5	3.749
036	BROSSO	3	8	17	-	8	-	497
037	BECZCIC	2	11	13	-	20	-	459
038	BRUINO	63	45	326	4	279	1	5.828
039	BRUSASCO	15	26	85	4	37	-	1.497
040	BRUZCIC	12	15	27	1	39	-	1.241
041	BURIASCO	12	14	70	2	67	-	1.316
042	BURIOIC	9	12	49	5	42	8	1.236
043	BUSANO	14	9	46	-	43	3	1.115
044	BUSSCIENC	55	91	162	2	215	4	6.498
045	BUTTIGLIERA ALTA	58	50	330	25	253	6	5.547
046	CAFASSE	28	42	58	2	91	-	3.555
047	CALUSO	64	88	150	-	163	-	7.466
048	CAMBIANC	55	44	226	3	195	3	5.474
049	CAMPIGLICNE-FENILE	8	10	36	2	20	-	1.132
050	CANDIA CANAVESE	9	24	58	-	26	-	1.309
051	CANDIOLO	40	26	387	-	162	2	3.682
052	CANISCHIO	3	5	7	-	2	-	308
053	CANTALUFA	12	22	90	-	70	1	1.600
054	CANTOIRA	5	12	12	-	19	-	563
055	CAPRIE	22	20	69	-	52	-	1.771
056	CARAVINO	6	20	34	-	34	-	1.125
057	CABENA	6	19	15	-	33	-	964
058	CARIGNANO	71	106	226	7	200	1	8.777
059	CARNAGNIA	255	202	493	18	684	3	24.156
060	CASALBOGCCHE	4	15	69	3	42	-	1.484

01 - PROVINCIA DI TORINO

Segue Tav. 8 — Popolazione e movimento anagrafico nei singoli Comuni

Torino

Codice dei Comuni	COMUNI	ISCRIZIONI E CANCELLAZIONI ANAGRAFICHE NELL'ANNO 1983						POPOLAZIONE RESIDENTE al 31 dicembre 1983
		Per movimento naturale		Per trasferimento di residenza				
		Nati vivi	Morti	Iscritti		Cancellati		
				da altro Comune	dal- l'estero	per altro Comune	per l'estero	
061	CASCINETTE D'IVREA	6	12	72	9	60	1	1.587
062	CASELETTE	16	16	112	-	83	-	2.405
063	CASELLE TORINESE	73	110	406	6	358	1	12.312
064	CASTAGNETTO PO	6	12	96	-	63	-	1.053
065	CASTAGNOLE PIEMONTE	19	12	65	-	46	3	1.522
066	CASTELLANONTE	61	131	291	-	191	-	9.085
067	CASTELNUOVO NIGRA	3	14	12	1	12	-	566
068	CASTIGLIONE TORINESE	34	51	172	-	191	1	4.532
069	CAVAGHOLO	21	22	107	-	102	-	2.133
070	CAVONE	39	68	158	5	131	-	5.134
071	CECENASCO	18	17	50	-	34	-	1.575
072	CERES	7	21	51	-	40	-	1.026
073	CERESOLE REALE	1	-	7	-	2	-	181
074	CESANA TORINESE	3	11	48	2	17	-	946
075	CHIALANZOTTO	-	5	7	1	6	-	376
076	CHIAROCCHI	13	23	70	-	61	-	1.491
077	CHIAVERANO	17	24	34	2	63	2	2.172
078	CHIEBI	288	277	926	35	953	36	30.885
079	CHIESANUOVA	-	5	12	-	2	-	212
080	CHIONONTE	6	13	43	-	30	-	1.053
081	CHIUSA DI SAN MICHELE	7	21	52	-	52	-	1.585
082	CHIVASSO	242	224	867	13	1.050	14	25.985
083	CICOMIO	1	6	4	-	9	-	363
084	CINTANO	-	6	11	1	2	1	232
085	CINZANO	1	5	20	-	7	-	273
086	CIRIÉ	156	186	482	7	677	7	18.720
087	CLAVIERE	-	1	22	-	24	-	171
088	COASSOLO TORINESE	9	19	29	-	21	-	1.322
089	CAZZE	17	47	92	1	75	-	2.467
090	COLLEGNO	449	410	3.570	15	1.896	10	48.279
091	COLLERETTO CASTELNUOVO	2	8	6	-	5	-	391
092	COLLERETTO GIACOSA	3	11	20	3	17	-	613
093	CONDOVE	45	66	119	-	115	4	4.386
094	COIRÉ	28	45	117	-	62	-	2.912
095	COSSANO CANAVESE	-	6	6	-	10	-	555
096	CUCEGLIO	6	21	31	-	20	-	777
097	CUNIANA	50	78	261	11	155	4	6.061
098	CUORGHE'	107	155	290	4	331	25	10.346
099	DEUMENTO	77	63	254	1	225	5	7.133
100	EXILLES	-	7	13	-	7	-	338
101	FAVRIA	43	45	156	-	256	-	4.244
102	FELETTO	29	22	133	-	139	-	2.401
103	FENESTRELLE	6	13	22	-	22	-	775
104	FIANO	17	25	106	3	82	-	2.342
105	FIORANO CANAVESE	6	18	18	-	21	-	904
106	FOGLIZZO	13	32	65	-	41	-	2.104
107	FOSSANO CANAVESE	32	58	85	-	158	-	4.178
108	FRASSINETTO	3	10	3	-	1	-	354
109	FRONTI	10	29	47	1	19	1	1.332
110	FRUSSASCO	33	39	120	1	96	8	2.244
111	GARZIGLIANA	6	6	8	-	25	-	506
112	GASSINO TORINESE	75	97	260	11	383	15	8.718
113	GERMIGNANO	15	19	56	2	60	-	1.339
114	GIAGLIONE	2	5	13	-	7	1	677
115	GIAVEANO	102	180	577	20	267	2	11.903
116	GIVCIETTO	11	23	97	2	62	-	1.796
117	GRAVERE	6	5	64	-	61	-	529
118	GRONCAVALLO	1	8	5	-	6	-	267
119	GROSSO	4	11	26	-	21	-	852
120	GRUGLIASCO	345	245	2.876	37	1.527	22	36.599
121	INGHIA	-	3	5	6	3	-	130
122	INVERSO EINSICA	3	11	27	1	30	-	655
123	ISOLABELLA	-	6	13	-	2	-	278
124	ISSIGLIO	4	4	12	-	12	-	434
125	IVREA	204	257	1.024	65	998	39	27.577

Segue Tav. 8 — Popolazione e movimento anagrafico nei singoli Comuni

Torino

Codice dei Comuni	COMUNI	ISCRIZIONI E CANCELLAZIONI ANAGRAFICHE NELL'ANNO 1983						POPOLAZIONE RESIDENTE al 31 dicembre 1983
		Per movimento naturale		Per trasferimento di residenza				
		Nati vivi	Morti	Iscritti		Cancellati		
				da altro Comune	dal- l'estero	per altro Comune	per l'estero	
126	IA CASSA	6	7	39	-	18	-	952
127	LA ICGGIA	66	36	266	2	250	1	5.438
128	LANZC TORINESE	55	95	179	5	235	4	5.394
129	LAUBIANC	4	20	49	1	45	4	1.152
130	LEINI	135	100	461	9	472	8	11.816
131	LEHIE	2	12	10	-	10	-	365
132	LESSOLO	15	15	65	2	68	-	2.014
133	LEVOZE	1	9	12	-	5	-	487
134	LOCANA	14	38	52	1	47	-	2.138
135	LCHBARDOBE	17	10	79	-	79	-	1.391
136	LCHEEIASCO	8	10	40	-	34	-	851
137	LOBANZE'	5	9	37	-	28	-	1.097
138	LUGNACCC	3	5	11	3	5	-	366
139	LUSEENA SAN GIOVANNI	64	126	420	15	232	1	7.708
140	LUSEBNETTA	1	10	17	-	17	-	520
141	LUSTGLIE'	5	7	9	-	8	-	477
142	MACEILC	17	10	36	1	45	-	1.096
143	MAGLIONE	-	11	10	-	5	-	497
144	MABENTINC	7	25	34	1	22	-	943
145	MASSELLO	-	3	-	-	3	-	113
146	MATHI	32	43	124	-	164	1	4.074
147	MATTIE	5	13	17	-	18	-	660
148	MAZZE'	18	52	123	4	71	-	3.497
149	MEANA DI SUSÀ	7	20	44	1	37	-	859
150	MECCENASCO	4	28	36	-	39	-	1.171
151	MEUGIANC	-	3	14	-	-	-	160
152	MEZZEMIE	2	30	24	-	29	-	978
153	MONBELLO DI TORINC	2	7	14	1	7	-	299
154	MONFANTEC	2	5	10	-	20	-	651
155	MONASTERC DI LANZO	1	13	11	-	5	-	461
156	MONCALIEBI	558	497	2.090	81	3.087	56	63.072
157	MONCENISIC	1	-	1	-	2	-	38
158	MONITALDO TORINESE	5	6	29	1	16	-	443
159	MONTALENGHE	7	19	25	1	25	-	807
160	MONITALC TORÀ	34	30	118	3	152	-	3.377
161	MONTANAFC	59	58	149	4	105	-	5.361
162	MONTIU DA PO	6	9	40	-	23	-	781
163	MORICNDIC TORINESE	6	9	24	-	24	-	615
164	MICHELINC	488	251	2.340	34	1.841	32	45.657
165	MOASCA	-	9	-	-	7	-	297
166	MOLE	59	89	235	4	159	1	6.401
167	MORAGLIO	3	5	8	-	5	-	376
168	MORBE	89	44	319	-	305	-	7.208
169	NOVALESA	3	11	16	-	14	-	516
170	OGLIANICO	6	19	22	-	23	-	1.218
171	ORBASSANC	202	133	712	18	568	6	18.599
172	ORIC CANAVESE	5	9	24	-	7	-	789
173	OSASCO	8	8	45	-	13	-	830
174	OSASIO	6	10	14	-	18	-	564
175	OULX	26	29	136	6	121	5	2.119
176	OZEGNA	7	10	66	-	19	-	1.159
177	PALAZZO CANAVESE	5	20	24	-	15	-	822
178	PANCALIEBI	17	30	67	-	37	-	1.864
179	PARBILLA	2	12	21	-	20	1	468
180	PAVAROLO	7	5	50	-	12	-	674
181	PAVOE CANAVESE	34	29	107	5	91	-	3.995
182	PECCO	2	2	7	-	2	-	237
183	PECRITO TORINESE	27	29	227	18	220	25	3.198
184	PEROSA ARGENTINA	33	65	115	2	104	-	4.332
185	PEROSA CANAVESE	6	4	13	-	8	-	454
186	FERRERO	7	20	16	-	18	-	1.018
187	PESTUSIO	3	8	45	-	15	-	625
188	PESSINETIC	-	14	30	-	30	-	717
189	PIANENZA	93	116	458	9	334	6	10.359
190	PIVASCA	21	34	103	1	96	1	2.845

Segue Tav. 8 — Popolazione e movimento anagrafico nei singoli Comuni

Torino

Codice dei Comuni	COMUNI	ISCRIZIONI E CANCELLAZIONI ANAGRAFICHE NELL'ANNO 1983						POPOLAZIONE RESIDENTE al 31 dicembre 1983
		Per movimento naturale		Per trasferimento di residenza				
		Nati vivi	Morti	Iscritti		Cancellati		
				da altro Comune	dal- l'estero	per altro Comune	per l'estero	
191	PINEBOLO	288	424	1.028	31	1.031	38	36.364
192	PINO TORINESE	54	61	325	14	292	14	7.815
193	PICCHESI TORINESE	28	34	73	-	77	3	2.813
194	PIOSSASCO	164	109	601	19	495	2	15.691
195	PISCINA	29	33	120	1	93	-	2.665
196	PIVEBONE	10	18	32	-	22	1	1.173
197	PCIBINO	82	80	469	1	259	-	8.170
198	POMARITTO	10	20	19	5	32	1	1.215
199	PCNI-CANAVESE	26	93	88	4	106	1	4.214
200	PCBTE	6	16	27	-	30	-	942
201	PRAGELATO	3	12	27	2	16	-	455
202	PRAI	4	8	7	-	6	-	374
203	PRALCMO	17	14	75	-	34	-	1.438
204	PRACILIC	-	8	3	-	5	-	350
205	PRAROSTINO	7	20	46	-	22	-	958
206	PRASCORSANO	3	16	11	-	9	-	647
207	PRATIGLIONE	9	6	8	-	20	-	623
208	QUAGLIUZZO	2	4	7	-	7	-	318
209	QUASSICO	5	5	7	-	10	-	457
210	QUINCINETTO	15	14	14	-	41	-	1.169
211	REANO	5	13	78	-	45	-	1.150
212	RIBECIONE	-	10	1	-	2	-	158
213	RIVALTA	8	16	46	-	18	-	897
214	RIVALTA DI TORINO	142	71	921	4	655	4	14.435
215	RIVA PRESSO CHIERI	35	51	161	2	99	-	2.906
216	RIVARA	20	37	67	-	86	-	2.632
217	RIVAROLO CANAVESE	125	137	378	5	315	6	11.718
218	RIVAROSSA	5	19	44	2	45	4	960
219	RIVICHI	456	370	1.753	47	2.311	31	49.275
220	ROBASSONERO	35	22	135	1	155	4	2.742
221	ROCCA CANAVESE	16	31	30	1	39	-	1.530
222	ROCIATO	6	15	155	1	61	-	1.466
223	ROCCANO CANAVESE	30	25	101	2	155	3	2.838
224	ROCCO CANAVESE	3	10	24	-	10	-	527
225	RODISSONO	20	27	55	-	61	-	1.773
226	ROSA	2	3	6	-	3	-	252
228	ROSTA	21	37	158	1	137	1	3.202
227	ROBBIANO	2	21	15	1	24	-	1.068
229	ROBBIANO	8	21	129	2	121	1	1.235
230	ROBBIANO	2	14	17	-	21	-	909
231	SALASSO	13	14	15	-	70	-	1.521
232	SALBERTELLANO	2	4	17	-	11	-	462
233	SALBERTELLANO CANAVESE	6	6	23	1	7	-	442
234	SALZA DI MINERBIO	1	4	5	-	8	-	79
235	SALME	10	17	49	2	51	-	1.309
236	SAN BENIGNO CANAVESE	56	47	266	1	189	-	4.627
237	SAN CARLO CANAVESE	31	35	134	-	126	-	3.172
238	SAN CECILIANO ELMONTE	2	3	20	-	5	-	296
239	SAN DIDECCO	1	9	4	2	4	-	354
240	SAN FRANCESCO AL CAMPO	41	42	141	-	80	-	3.598
241	SANGANO	32	15	173	3	99	4	2.717
242	SAN GERMANO CHISCONE	12	39	41	-	21	-	1.789
243	SAN GIULIO	27	30	63	-	57	3	1.957
244	SAN GIORGIO CANAVESE	11	41	70	1	68	-	2.218
245	SAN GIORGIO DI SUSÀ	4	23	56	-	16	-	829
246	SAN GIUSTO CANAVESE	22	39	64	1	33	-	2.653
247	SAN MARTINO CANAVESE	6	15	30	-	14	16	736
248	SAN MAURIZIO CANAVESE	48	95	205	7	186	1	6.720
249	SAN MAURIZIO TORINESE	152	115	1.255	7	552	12	15.597
250	SAN PIETRO VAL LEMINA	11	12	68	-	55	2	1.157
251	SAN PONSIO	2	2	4	-	5	-	254
252	SAN RAFFAELE CIMENA	26	28	122	-	72	2	2.247
253	SAN SEBASTIANO DA PIA	13	19	67	-	40	-	1.405
254	SAN SECCO DI PINEROLO	28	44	167	3	138	2	3.305
255	SANT'AMBROGIO DI TORINO	46	39	118	3	176	-	4.007

Segue Tav. 8 — Popolazione e movimento anagrafico nei singoli Comuni

Torino

Codice dei Comuni	COMUNI	ISCRIZIONI E CANCELLAZIONI ANAGRAFICHE NELL'ANNO 1983						POPOLAZIONE RESIDENTE al 31 dicembre 1983
		Per movimento naturale		Per trasferimento di residenza				
		Nati vivi	Morti	Iscritti		Cancellati		
				da altro Comune	dal- l'estero	per altro Comune	per l'estero	
256	SANT'ANTICINO DI SUSÀ	29	45	98	-	138	-	3.957
257	SANTENA	120	91	423	6	461	11	10.279
258	SAUZE DI CESANA	1	2	14	1	8	-	166
259	SAUZE D'COLI	9	6	61	4	35	-	971
260	SCAIENEGHE	26	33	100	-	99	-	2.551
261	SCARMAGNO	10	5	38	-	34	1	820
262	SCIOLZE	6	17	100	-	32	-	1.128
263	SESTIERE	3	8	50	1	32	-	802
264	SETTIMO ECTIAEO	6	13	11	1	8	-	568
265	SETTIMO TORINESE	437	269	2.135	20	1.365	10	45.527
266	SETTIMO VITTORE	10	27	30	2	33	-	1.765
267	SPARONE	18	17	55	-	63	-	1.327
268	STRANDELLEIC	-	2	6	-	6	-	254
269	STRABINC	60	80	160	-	103	-	6.129
270	SUSA	53	74	277	2	215	14	7.128
271	TAVAGNASCO	9	12	18	-	20	-	851
272	TCRINO	8.328	11.206	17.867	1.282	39.648	994	1.069.013
273	TORBAZZA PIEMONTE	14	25	110	4	57	-	2.138
274	TORRE CANAVESE	4	9	24	-	8	-	612
275	TORRE FELICE	35	73	158	7	198	-	4.568
276	TRANA	30	37	149	4	81	-	2.625
277	TRAUSSILLA	2	2	8	-	2	-	185
278	TRAVESILLA	2	15	3	-	4	-	553
279	TRAVES	4	14	21	-	9	-	576
280	TRIOFARELLIC	96	84	340	6	254	-	8.186
281	USSEAUX	2	3	9	-	11	-	236
282	USSEGLIO	5	7	3	-	10	-	348
283	VAIE	6	18	53	-	36	-	1.029
284	VAL DELLA TOSSA	26	28	146	-	84	-	2.632
285	VALGICIE	2	4	40	1	22	-	397
286	VALIC ICHINESE	5	11	10	-	5	-	670
287	VALPERGA	21	63	113	6	155	-	3.395
288	VALFRATEC SOANA	2	10	6	-	9	-	202
289	VARESELLA	11	8	21	-	8	-	683
290	VAUDA CANAVESE	9	18	40	-	16	-	1.148
292	VENABIA	258	191	1.469	23	890	13	28.160
291	VENAUS	11	6	37	-	23	-	1.014
293	VERCIENEGC	43	76	157	1	107	-	4.643
294	VERBVA SAVOIA	4	21	46	8	34	-	1.306
295	VESTIGNE'	2	13	14	4	13	1	927
296	VIALFER'	-	6	4	-	3	-	254
297	VICO CANAVESE	9	12	18	-	28	-	1.000
298	VIERACCO	1	2	7	-	4	-	343
299	VIGONE	42	58	105	-	121	-	5.098
300	VILLAFRANCA PIEMONTE	43	53	130	1	112	-	4.720
301	VILLANCUA CANAVESE	7	15	25	-	18	-	1.003
302	VILLARBASSE	12	23	136	1	65	5	2.482
303	VILLAE EGSA	22	26	85	1	96	-	1.962
304	VILLAREGGIA	3	20	21	-	4	-	1.023
305	VILLAE FOCCHIARDO	13	21	56	5	42	1	2.008
306	VILLAE FELICE	9	10	33	6	18	2	1.234
307	VILLAE PEROSA	38	41	124	3	137	4	4.173
308	VILLASTELLIONE	61	53	157	1	169	-	4.618
309	VINOVC	124	75	544	16	417	12	12.064
310	VIVIE PIEMONTE	7	15	18	-	16	-	921
311	VISCHE	6	21	44	4	13	-	1.390
312	VISTORIC	1	8	13	-	16	-	449
313	VIU'	14	41	52	1	21	-	1.423
314	VOLPIANO	111	94	479	4	366	16	10.976
315	VOLVESA	92	38	298	1	339	1	6.817
	TOTALE	19.569	23.793	70.468	2.300	83.199	1.692	2.311.649

Segue Tav. 8 — Popolazione e movimento anagrafico nei singoli Comuni

Vercelli

Codice dei Comuni	COMUNI	ISCRIZIONI E CANCELLAZIONI ANAGRAFICHE NELL'ANNO 1983						POPOLAZIONE RESIDENTE al 31 dicembre 1983
		Per movimento naturale		Per trasferimento di residenza				
		Nati vivi	Morti	Iscritti		Cancellati		
				da altro Comune	dal- l'estero	per altro Comune	per l'estero	

02 - PROVINCIA DI VERCELLI

001	ALIOCHE	2	7	14	-	18	-	380
002	ALAGNA VALSESIA	2	10	13	-	4	-	431
003	AIBANC VERCELLIENE	4	13	31	-	26	-	403
004	ALICE CASTELLO	26	32	91	-	59	-	2.329
005	ANDRENO PICCA	21	56	125	9	185	14	3.886
006	AREOFIO	6	21	29	1	35	-	1.107
007	ASIGLIANO VERCELLESE	9	29	51	-	31	-	1.384
008	BAINUCCIA	-	3	7	-	3	-	144
009	BALOCCHIO	-	3	11	-	9	-	322
010	BENNA	8	12	85	1	45	8	1.124
011	BIANZE'	11	45	35	4	34	1	2.322
012	BIELLA	367	729	1.389	73	1.664	47	52.779
013	BIGLIO	2	18	45	2	75	2	1.112
014	BCCICCIETO	1	10	6	-	5	-	372
015	BORG D'ALE	24	52	77	-	80	-	2.760
016	BORGOMANERO	103	219	307	11	323	9	15.688
017	BORGOMANERO	17	41	67	1	63	1	2.253
018	BORGOMANERO	8	15	39	-	32	-	843
019	BRESCIA	1	3	8	-	12	-	183
020	BUSNENGO	20	30	94	20	49	17	1.970
021	BUSONZO	10	19	34	-	23	-	1.178
022	CALLAEIANA	-	1	7	-	3	-	200
023	CAMANDONA	4	16	8	4	12	2	471
024	CAMBURZANO	9	22	63	-	57	-	1.277
025	CAMPETOGNO	2	5	5	-	4	-	223
026	CAMPILIA CERVO	3	6	14	-	10	-	212
027	CANDELO	59	80	296	3	243	-	7.666
028	CAPRIE	2	5	17	-	5	-	239
029	CARCOFORO	2	2	8	-	6	-	84
030	CARISANA	5	36	27	-	23	-	1.261
031	CARISANAELOTTI	6	1	38	-	11	-	595
032	CARISIO	7	14	30	-	42	-	1.044
033	CASANOVA ELVO	-	5	13	-	10	-	331
034	CASAFRANCO	2	11	19	-	27	-	523
036	CASTELLETO CERVO	5	15	18	6	19	-	703
037	CAVAGLIA'	27	47	164	1	83	3	3.382
038	CILLIC	6	21	17	-	8	-	820
039	CERRETO CASTELLO	2	5	40	-	19	-	400
040	CERRIONE	28	33	93	2	121	-	2.625
041	CERVATTO	1	3	5	-	2	1	74
042	CIGLIANO	36	58	133	-	140	1	4.742
043	CIVIASCO	1	4	10	-	5	-	243
044	COGGIOLA	24	58	53	-	68	5	2.920
045	COLLECENNA	1	3	13	-	4	-	137
046	COSSATE	126	189	370	14	422	32	15.787
047	COSTANZANA	3	21	19	-	10	-	992
048	CRAVAGLIANA	4	8	3	1	1	-	381
049	CRESPIANO	43	93	233	8	187	-	6.914
050	CREVACQUE	14	35	44	-	62	-	2.144
051	CROSA	4	7	24	-	14	1	334
052	CROVA	6	5	22	-	12	-	483
053	CURINO	-	4	15	-	12	-	554
054	DESANA	3	18	45	-	31	-	1.040
055	DOGATE	6	9	22	-	10	-	782
056	DOBZANO	5	6	22	-	25	-	369
057	DOBZANO	3	6	7	-	9	5	362
058	DOMANICO PO	6	34	43	-	28	-	1.312
059	FORMIGLIANA	9	9	21	-	18	-	664
060	GALLIANICO	37	45	157	2	198	4	4.124
061	GATTINARA	80	116	128	23	169	3	9.297

Segue Tav. 8 — Popolazione e movimento anagrafico nei singoli Comuni

Vercelli

Codice dei Comuni	COMUNI	ISCRIZIONI E CANCELLAZIONI ANAGRAFICHE NELL'ANNO 1983						POPOLAZIONE RESIDENTE al 31 dicembre 1983
		Per movimento naturale		Per trasferimento di residenza				
		Nati vivi	Morti	Iscritti		Cancellati		
				da altro Comune	dal- l'estero	per altro Comune	per l'estero	
062	GHISLARENGO	3	15	40	-	24	2	801
063	GIPPIENGA	1	4	5	-	13	-	126
064	GRAGLIA	11	27	57	-	40	-	1.594
065	GREGGIO	3	10	15	-	16	-	441
066	GUARLABOSONE	1	5	5	1	6	-	318
067	LAMPORO	4	16	16	-	7	-	503
068	LENTA	7	14	21	-	23	-	863
069	LISSONA	20	27	57	3	71	1	2.280
070	LIGNANA	3	10	20	-	18	-	537
071	LIVIGNO FERRARIS	35	55	150	3	133	-	4.579
072	ICZECCLO	6	16	10	-	17	4	901
073	MAGNANO	1	10	28	-	9	-	371
074	MASAZZA	5	6	9	-	52	-	645
075	MASSEBANC	17	35	51	7	64	-	2.383
076	MEZZANA BORTIGLIENGO	5	12	25	-	12	-	852
077	MIAGLIANC	3	10	16	1	16	-	686
078	MOLLIA	-	1	6	-	4	-	113
079	MORCEIVELLO	10	41	66	2	33	-	1.450
080	MONGRANDO	29	49	154	-	121	-	3.990
081	MOSSO SANTA MARIA	11	39	44	5	38	-	1.825
082	MOTTA DE' CONTI	6	26	26	-	15	-	936
083	MONTALCIATA	14	28	48	-	40	-	1.436
084	MUZZANO	5	11	23	-	21	-	615
085	NEBIC	8	23	23	1	19	-	1.090
086	OCCHIEPPO INFERIORE	36	116	377	-	155	-	4.131
087	OCCHIEPPO SUPERIORE	28	47	132	3	120	1	2.669
088	OLCEBENGO	3	10	33	-	15	-	608
089	CLDENICO	2	8	9	-	2	-	281
090	PALAZZICO VERCELLESE	8	29	25	-	30	1	1.414
091	PERTENGO	2	6	28	-	25	-	404
092	PETTINENGO	8	21	54	4	64	1	1.820
093	PEZZANA	8	28	25	-	27	-	1.094
094	PIATTO	3	10	22	-	21	-	514
095	PIEDICAVALLI	-	6	6	1	3	1	243
096	PILA	2	1	4	-	1	-	138
097	PIODE	-	2	1	1	1	-	195
098	PISTOLESA	3	3	16	-	17	10	206
099	POLLONE	13	41	97	2	96	1	2.204
100	POREBANO	30	41	156	2	140	-	3.663
101	PORTULA	18	23	29	-	59	1	1.886
102	POSTUA	3	10	16	-	10	1	564
103	PRAIUNGO	23	47	95	6	110	12	2.817
104	PRAROLO	8	10	18	-	11	-	621
105	PRAY	18	50	62	2	92	1	2.913
106	QUAREGNA	12	7	33	-	42	-	1.191
107	QUARONA	22	48	78	4	79	1	4.004
108	QUINIO VERCELLESE	7	8	14	-	33	-	472
109	QUITTENGO	2	6	8	2	5	-	265
110	RASSA	1	3	3	-	1	-	116
111	RIMA SAN GIUSEPPE	-	2	-	-	1	-	93
112	RINASC	3	3	5	-	5	-	218
113	RINELLA	2	4	-	-	2	-	252
114	RIVA VALDOBBIATE	-	2	2	-	8	-	227
115	RIVE	1	9	17	1	9	1	455
116	ROVASSIO	23	41	51	10	65	1	2.636
117	ROVASSIO VERCELLESE	11	23	67	-	44	1	1.564
118	ROVASSIO	1	23	36	-	12	-	720
119	ROVASSIO	8	9	22	-	25	-	704
120	ROSAZZA	-	3	3	-	10	-	141
121	ROSSA	1	5	6	-	4	-	216
122	ROVASSIO	9	13	22	-	18	-	1.084
123	SABBIA	-	4	-	-	1	-	142
124	SAGLIANO MICCA	10	36	40	1	65	4	1.866
125	SALA BIELLESE	4	18	26	-	11	-	595
126	SALASCO	-	2	11	-	9	-	232

Segue Tav. 8 — Popolazione e movimento anagrafico nei singoli Comuni

Vercelli-Novara

Codice dei Comuni	COMUNI	ISCRIZIONI E CANCELLAZIONI ANAGRAFICHE NELL'ANNO 1983						POPOLAZIONE RESIDENTE al 31 dicembre 1983
		Per movimento naturale		Per trasferimento di residenza				
		Nati vivi	Morti	Iscritti		Cancellati		
				da altro Comune	dal- l'estero	per altro Comune	per l'estero	
127	SALLI VERCELLESE	-	2	7	-	3	-	203
128	SALUGGIA	27	60	85	2	79	4	3.999
129	SALUSSOLA	18	32	70	4	88	-	2.169
130	SANDIGLIANO	20	30	126	-	96	-	2.721
131	SAN GERMANO VERCELLESE	13	45	73	-	76	-	2.009
035	SAN GIACCO VERCELLESE	6	8	15	-	6	-	459
132	SAN PAOLO CERVO	3	4	22	-	3	1	186
133	SANTHIA'	89	122	273	2	230	6	9.464
134	SCCFA	1	4	27	-	13	-	375
135	SCCPELLO	5	4	21	2	16	1	439
136	SEIVE MARCONI	1	3	3	-	2	-	105
137	SEBBAVALLE SESIA	32	81	115	13	106	-	5.228
138	SCFBANA	7	13	17	-	15	-	980
139	SORDEVOIC	17	20	65	-	23	8	1.383
140	SCSTEGNO	3	18	17	-	11	-	773
141	SIBONA	7	19	33	3	49	-	1.290
142	STREPEIANA	11	25	44	-	16	-	1.234
143	TAVIGLIANO	2	15	20	1	23	-	871
144	TERRENGO	1	4	13	-	1	-	260
145	TOIEGNO	15	46	84	10	103	-	3.034
146	TORFAZZO	1	2	5	-	-	-	232
147	TRICERNO	4	24	23	4	16	-	704
148	TRINO	55	144	124	10	185	2	8.828
149	TRIVERO	54	106	140	4	178	4	7.964
150	TROZZANO VERCELLESE	29	59	40	-	86	2	3.631
151	VAIDENGO	20	29	93	9	87	4	2.468
152	VALUGGIA	14	32	50	5	54	-	2.532
153	VALLANZANO	1	4	19	-	4	-	276
154	VALLI MOSSO	33	60	106	6	158	1	4.738
155	VALLI SAN NICOLA	9	8	47	-	40	-	1.252
156	VARALLO	50	164	216	8	198	2	8.245
157	VEGLIO	3	17	24	-	40	-	737
158	VERCELLI	377	726	1.261	77	1.082	56	52.123
159	VERONE	13	11	59	-	44	-	1.117
160	VIGLIANO BIELLESE	60	95	242	11	255	20	8.488
161	VILLA DEL BOSCO	-	12	24	1	14	1	416
162	VILLANOVA BIELLESE	3	4	3	-	5	-	217
163	VILLARBOIT	5	15	17	-	18	-	641
164	VILLATA	13	29	42	-	26	-	1.742
165	VIVERONE	9	18	44	2	55	-	1.414
166	VOCCA	1	4	6	-	5	-	163
167	ZINONE	2	7	9	-	7	-	418
168	ZUCCENA	5	16	41	6	26	-	1.117
169	ZUNAGLIA	10	9	41	3	34	-	978
	TOTALE	2.813	5.841	11.194	431	10.745	313	391.217

03 - PROVINCIA DI NOVARA

001	AGBATE CANTURIA	5	14	53	-	22	-	931
002	AMENO	7	26	32	3	16	-	932
003	AMINONA SCHIERANO	7	12	5	-	18	-	622
004	ANZOLA D'CSSOLA	5	7	8	-	12	2	466
005	ARIZZANO	23	8	123	5	69	3	1.700
006	ASINNO	28	30	37	-	66	4	2.129
007	BECIA	3	9	1	-	9	-	302
008	BESINA	119	189	463	18	470	9	16.290
009	BORGO	1	4	6	-	5	-	176
010	BACENO	10	14	22	-	24	8	1.035
011	BANNIO ANZINO	7	9	10	-	12	-	678
012	BARENZO	10	29	13	-	22	-	940
013	BAVENS	33	59	136	5	122	7	4.856
014	BEE	5	8	21	-	14	-	593
015	BELGIRATE	6	3	15	-	19	-	536

Segue Tav. 8 — Popolazione e movimento anagrafico nei singoli Comuni

Novara

Codice dei Comuni	COMUNI	ISCRIZIONI E CANCELLAZIONI ANAGRAFICHE NELL'ANNO 1983						POPOLAZIONE RESIDENTE al 31 dicembre 1983
		Per movimento naturale		Per trasferimento di residenza				
		Nati vivi	Morti	Iscritti		Cancellati		
				da altro Comune	dal- l'estero	per altro Comune	per l'estero	
016	BELLINZAGO NOVARESE	101	81	204	3	192	-	8.146
017	BIBBIA-CARDEZZA	9	20	45	1	24	-	1.436
018	BIANCAFATE	19	14	44	1	48	-	1.292
019	BOCA	4	17	38	-	20	-	1.144
020	BOGNANCO	3	7	9	-	28	3	446
021	BOGOGNO	13	22	23	1	18	-	1.150
022	BOLZANO NOVARESE	9	7	34	-	26	-	953
023	BORGOLAVEZZANO	13	28	37	1	16	-	2.039
024	BORGOMANERO	163	216	440	13	428	10	19.385
025	BORGOCICINCO	44	38	95	-	106	3	3.147
026	BRIGA NOVARESE	24	27	46	3	56	-	2.503
027	BRIONA	10	22	12	2	26	-	1.192
028	BROVELLO-CARPUGNINO	3	10	19	-	8	-	390
029	CALASCA-CASTIGLIONE	7	9	11	-	5	-	974
030	CALTIGNAGA	21	31	77	-	59	-	2.204
031	CARRIASCA	13	15	51	2	25	1	1.537
032	CASERI	100	107	169	5	185	1	8.993
033	CANNENO BIVIERA	10	24	44	5	32	6	1.254
034	CANNICRI	45	58	138	11	180	15	5.408
035	CAPREZZO	2	4	7	-	16	-	180
036	CARPIGNANO SESIA	22	32	41	-	43	-	2.487
037	CASALELITRANI	7	8	36	-	33	-	641
038	CASALE CCFE CEBBO	33	40	122	2	86	-	3.015
039	CASALEGGIO NOVARA	6	4	20	-	10	-	794
040	CASALINO	7	31	57	-	28	-	1.515
041	CASALVOLONE	4	18	23	-	9	-	902
042	CASTELLAZZO NOVARESE	3	4	5	-	4	-	306
043	CASTELLETTO SOPRA TICINO	57	95	206	15	222	4	7.663
044	CAVAGLIETTO	1	10	2	-	4	-	417
045	CAVAGLIO D'AGOGNA	5	23	20	-	37	-	1.377
046	CAVAGLIO-SPOCCIA	1	3	3	-	15	-	356
047	CAVALLIRIC	8	16	13	5	27	-	959
048	CEPPO MORELLI	6	6	6	-	6	-	471
049	CEFRANO	69	78	175	9	166	12	7.198
050	CESABA	2	5	5	-	15	-	655
051	CCIAZZA	7	5	19	3	29	-	428
052	CCIGNANO	8	12	21	2	13	1	650
053	CCSOGNO	3	13	12	-	13	-	615
054	CRAVEGGIA	14	17	23	3	18	-	758
055	CRESSA	7	23	38	-	24	1	1.478
056	CREVOLADOSSOLA	60	42	180	12	220	3	4.681
057	CECDC	18	25	51	-	24	1	1.716
058	CURIGGIO	17	30	60	-	14	1	2.122
059	CURSCLO-CRASSO	2	5	6	-	6	-	250
060	DIVIGNANO	13	13	46	1	35	-	1.101
061	DONODOSSOLA	176	198	515	39	641	60	20.129
062	DORBELLETTO	16	27	115	4	114	4	2.458
063	DUOGNO	4	9	33	4	28	-	952
064	FALMENTA	3	6	3	2	4	1	389
065	FARA NOVARESE	22	33	38	1	31	-	2.196
066	FONTEC D'AGOGNA	23	36	76	3	51	-	2.477
067	FONNARZA	6	6	1	-	8	-	541
068	GALLIATE	100	178	294	11	261	14	13.817
069	GARBAGNA NOVARESE	4	8	14	-	49	-	845
070	GARGALLO	14	12	32	1	46	1	1.581
071	GATICO	27	31	118	7	71	-	2.853
072	GERMAGNO	-	2	9	-	7	-	179
073	GHEME	26	64	87	-	65	-	3.939
074	GRIFFA	18	32	123	11	88	10	2.231
075	GIGNESE	9	15	27	2	40	2	822
076	GOZZANO	59	70	110	4	178	5	6.232
077	GRANZELO CON MONTICELLO	10	20	46	-	31	-	1.051
078	GRAVELLONA TOCE	68	59	243	7	236	3	7.856
079	GRIGNASCO	35	77	152	9	94	-	4.646
080	GUREC	3	12	10	-	13	-	579

Segue Tav. 8 — Popolazione e movimento anagrafico nei singoli Comuni

Novara

Codice dei Comuni	COMUNI	ISCRIZIONI E CANCELLAZIONI ANAGRAFICHE NELL'ANNO 1983						POPOLA- ZIONE RESIDENTE al 31 dicembre 1983
		Per movimento naturale		Per trasferimento di residenza				
		Nati vivi	Morti	Iscritti		Cancellati		
				da altro Comune	dal- l'estero	per altro Comune	per l'estero	
081	INTEAGNA	5	1	2	-	3	-	154
082	INVCEIC	19	35	88	10	58	-	3.419
083	LANCIONA	5	13	16	-	6	-	625
084	LESA	8	38	78	4	70	2	2.362
085	LCREGLIA	2	4	8	-	12	-	424
086	MACUGNAGA	5	7	12	1	4	-	711
087	MADONNA DEL SASSO	1	7	1	-	14	7	419
088	MAGGIOBA	10	33	50	4	50	3	1.549
089	MALESCC	17	19	27	3	35	-	1.518
090	MANCILLIC VITTA	2	4	-	-	3	-	281
091	MAIANO TICINO	15	12	73	1	52	-	1.302
092	MASEBA	4	13	36	6	37	1	1.223
093	MASSINO VISCONTI	6	13	16	-	17	4	951
094	MASSICIA	-	6	3	-	12	-	221
095	MEINA	13	36	127	2	80	5	2.115
096	MERGATTO	8	26	42	11	46	-	2.077
097	MEZZOCHEFICO	2	10	14	1	16	-	791
098	MIASINO	6	23	34	-	23	-	912
099	MIAZZINA	7	7	3	-	9	-	382
100	MICO	32	33	93	2	68	1	2.917
101	MONTECRESTESI	12	13	29	4	45	-	1.251
102	MONTESECHENO	5	6	6	-	14	-	543
103	MORBIONO	14	14	77	4	34	2	1.338
104	MORBIOLA	2	9	27	-	32	-	667
105	MORIC	7	8	16	3	21	-	836
106	NOVARA	888	1.113	2.326	116	1.869	62	102.279
107	OGGEBBIO	5	15	29	3	36	-	918
108	OLEGGIO	105	142	249	5	200	1	11.240
109	OLEGGIO CASTELLO	15	20	34	5	70	4	1.341
110	OMEGNA	139	186	300	13	346	11	16.264
111	ORNAVASSO	32	25	97	10	74	14	3.321
112	ORTA SAN GIULIO	10	28	65	-	46	-	1.144
113	PALLANZANO	20	13	45	1	28	-	1.248
114	PARBOLLINO	15	8	54	-	36	-	1.277
115	PELLA	13	18	41	1	50	-	1.244
116	PETTENASCO	15	14	42	1	35	2	1.171
117	PIEDIMOLEBA	13	16	29	-	40	1	1.737
118	PIEVE VERGONTE	20	31	83	1	49	5	2.962
119	PISANO	3	4	25	-	13	-	578
120	POGGIO	22	23	27	3	26	-	1.515
121	POGGIO	12	15	66	-	49	-	1.269
122	PRATO SESIA	19	20	58	-	53	1	1.947
123	REMELO	4	10	25	-	11	4	782
124	REMO	6	13	11	-	28	-	690
125	REMOSELLO-CRIVELLO	24	33	35	4	43	3	2.257
126	QUARONA SCRIPA	3	5	12	-	5	-	374
127	QUARONA SCRIPA	3	10	1	1	10	-	512
128	RE	13	9	20	-	23	-	948
129	RECEITTO	5	17	41	-	13	-	933
130	REMOSELLO-CRIVELLO	36	66	100	-	110	3	4.460
131	REMOSELLO	51	39	133	6	153	4	4.392
132	SAN BERNARDINO VERBANO	7	17	21	-	31	1	1.005
133	SAN BERNARDINO VERBANO	29	25	74	-	53	-	2.821
134	SAN BERNARDINO VERBANO	5	13	9	-	24	-	772
135	SAN PIETRO ROSSO	14	25	45	1	48	1	1.666
136	SANTA MARIA MAGGIORE	11	17	49	-	53	-	1.269
137	SEPPIANA	1	4	1	1	7	1	254
138	SILLAVENGO	3	13	12	-	9	-	627
139	SIZZANO	19	29	36	-	29	-	1.492
140	SOBIANO	8	9	28	-	18	-	732
141	SOZZANO	5	7	25	-	21	-	704
142	STRASA	33	58	116	20	141	6	5.097
143	SUNO	19	44	48	-	37	-	2.784
144	TERDOBBIANO	2	5	26	-	8	-	513
145	TORINO	15	5	21	3	22	-	734

Segue Tav. 8 — Popolazione e movimento anagrafico nei singoli Comuni

Novara-Cuneo

Codice dei Comuni	COMUNI	ISCRIZIONI E CANCELLAZIONI ANAGRAFICHE NELL'ANNO 1983						POPOLA- ZIONE RESIDENTE al 31 dicembre 1983
		Per movimento naturale		Per trasferimento di residenza				
		Nati vivi	Morti	Iscritti		Cancellati		
				da altro Comune	dal- l'estero	per altro Comune	per l'estero	
146	TCENACC	6	25	19	-	20	-	889
147	TRABIGO VIGGIONA	5	10	24	-	5	-	535
148	TRASQUERA	2	3	21	-	34	-	423
149	TRICATE	141	166	266	4	295	12	14.664
150	TRONTANO	9	24	48	3	38	1	1.701
151	VALSIRCHA	15	12	8	-	28	-	1.515
152	VANZCNE CON SAN CARLO	8	10	11	7	14	-	508
153	VAREIC D'AGGONA	7	14	17	-	10	-	961
154	VARALLO FCBIA	36	47	135	4	72	-	4.106
155	VAREZC	19	35	66	9	34	-	2.514
156	VERBANIA	202	405	637	51	716	45	32.165
157	VERBONO	7	13	30	3	22	-	1.334
158	VESPOIATE	15	35	56	1	52	-	2.119
159	VICOLUNGC	8	11	19	-	27	-	873
160	VIGANELIA	2	6	-	6	7	-	246
161	VIGNONE	11	12	32	-	43	1	864
162	VILLADCSCLA	57	75	208	8	173	11	7.413
163	VILLETTE	2	3	2	-	5	-	254
164	VINZAGLIC	2	15	25	1	24	-	641
165	VOGOGNA	15	19	52	2	58	3	1.912
	TOTALE	4.322	6.125	12.737	586	11.910	417	505.785

04 - PROVINCIA DI CUNEO

001	ACCEGLIC	2	7	7	-	11	-	330
002	AISONI	3	7	1	-	4	-	313
003	ALBA	269	292	606	20	771	14	31.182
004	ALBARETIC DELLA TORRE	4	4	19	-	11	-	262
005	ALTO	-	6	5	-	1	-	128
006	ARGENTERA	-	2	7	-	5	-	98
007	ARDELLO	2	4	13	-	3	-	183
008	BAGNASCO	8	22	19	1	27	-	1.149
009	BAGNICO FIEMONTE	43	79	89	-	94	-	5.028
010	BALDISSERO D'ALEA	13	14	32	-	16	-	1.032
011	BARBARISCO	6	10	9	-	29	-	599
012	BARGE	62	114	178	4	142	6	7.056
013	BAROIO	5	13	11	-	12	-	697
014	BASTIA MONDOVI'	3	12	33	-	22	-	578
015	BATTIFCIIC	1	5	9	-	5	-	300
016	BEINETTE	37	30	102	-	111	-	2.617
017	BEILING	2	2	-	-	12	-	308
018	BELVEDERE LANGHE	2	8	8	-	11	-	345
019	BENE VAGLIANA	26	66	88	-	66	-	3.203
020	BENEVELIC	3	4	14	-	3	-	388
021	BESGIC	1	2	3	-	7	-	73
022	BENEZZO	31	25	98	-	61	-	2.163
023	BONVICINO	-	5	11	-	3	-	157
024	BORGOMALE	3	4	4	-	4	-	370
025	BORG SAN DAIHAZZO	123	97	505	3	332	1	10.458
026	BOSIA	3	2	8	-	3	-	250
027	BOSCOIASC	5	11	25	-	10	-	621
028	BOVES	88	116	173	11	161	10	8.477
029	BEA	246	273	718	15	704	16	26.453
030	BRIAGLIA	2	5	5	-	2	-	280
031	BRIGA ALTA	-	1	3	-	3	-	110
032	BRONCELIC	2	7	10	-	4	-	325
033	BUCSSASCO	13	23	19	3	11	1	1.271
034	BUSCA	94	115	249	6	149	-	8.363
035	CANEVANA	4	13	10	-	9	-	880

Segue Tav. 8 — Popolazione e movimento anagrafico nei singoli Comuni

Cuneo

Codice dei Comuni	COMUNI	ISCRIZIONI E CANCELLAZIONI ANAGRAFICHE NELL'ANNO 1983						POPOLAZIONE RESIDENTE al 31 dicembre 1983
		Per movimento naturale		Per trasferimento di residenza				
		Nati vivi	Morti	Iscritti		Cancellati		
				da altro Comune	dal- l'estero	per altro Comune	per l'estero	
036	CAMO	2	4	1	-	5	-	226
037	CANAIE	46	44	122	-	100	-	4.938
038	CANGSIO	1	4	8	-	7	-	129
039	CAPRAUNA	1	3	1	-	6	-	210
040	CARAGLIO	47	97	226	1	151	-	5.570
041	CARABAGNA PIEMONTE	32	26	68	-	48	1	2.279
042	CAREP'	12	10	23	-	15	-	1.115
043	CAREP'	30	49	122	-	105	2	4.101
044	CARTIGNANC	1	6	6	-	3	-	201
045	CASALGRASSO	8	12	78	-	47	-	1.277
046	CASIAGNITO	12	10	90	-	57	-	1.509
047	CASTELDEFINO	2	7	20	1	6	-	421
048	CASTELLAR	2	3	5	-	15	-	228
049	CASTELLETTO STURA	15	9	35	-	36	-	1.053
050	CASTELLETTO UZZONE	5	4	11	-	5	-	421
051	CASTELLINALE	5	11	13	3	18	-	811
052	CASTELLIN TANARO	5	10	10	-	14	-	377
053	CASTELMAGNO	1	2	8	-	9	-	206
054	CASTELNUOVO DI CEVA	1	5	3	-	2	-	153
055	CASTIGLIONE FALLETTO	3	11	18	-	9	-	498
056	CASTIGLIONE TINELLA	4	21	9	-	24	-	961
057	CASTINO	4	10	20	-	19	-	583
058	CAVALIEREGGIONE	2	10	16	-	7	-	569
059	CAVALLEBAGGIONE	50	57	125	2	110	2	4.524
060	CELLE DI MACRA	2	6	4	-	3	-	189
061	CENTALIC	69	55	126	1	117	-	5.573
062	CEBESOLE ALEA	14	21	70	-	71	-	1.839
063	CERRETO LANGHE	3	11	14	-	10	-	383
064	CERVASCA	45	43	128	2	121	-	3.479
065	CERVERE	18	17	66	4	16	-	1.595
066	CEVA	43	85	166	1	125	-	5.757
067	CHEBASCO	66	84	241	-	185	-	6.302
068	CHiusa DI PESIO	26	64	76	4	58	6	3.461
069	CIGLIE'	2	3	13	-	5	-	247
070	CISSONE	1	3	-	-	1	-	150
071	CIAVESANA	9	18	22	-	36	-	1.076
072	CCENEILLANCO D'ALBA	11	38	49	-	23	3	1.769
073	CCETEMILLIA	14	32	71	-	57	-	2.668
074	COSSANO BELBO	13	14	17	-	35	-	1.249
075	COSTIGLIONE SALUZZO	29	37	77	1	104	1	3.186
076	CRAVANZANA	-	4	6	-	2	-	446
077	CRISCIANO	-	10	17	-	12	-	309
078	CUNEO	540	550	1.520	50	1.500	18	56.091
079	DEMONE	15	40	39	3	35	-	2.231
080	DIANCO D'ALBA	28	21	100	-	56	1	2.557
081	DOGLIANI	33	62	84	5	73	1	4.774
082	DECHEBO	65	114	189	2	120	4	7.129
083	ELVA	3	2	1	-	2	-	190
084	ENTRACQUE	8	19	12	-	29	-	863
085	ENVIE	6	19	32	2	9	-	1.803
086	FALGIANO	9	29	26	-	16	-	1.796
087	FAULE	6	4	20	-	9	-	369
088	FEISCIANO	4	5	12	-	6	-	510
089	FOSSANO	236	240	573	9	521	16	23.420
090	FRAECSA SCPRANA	7	27	40	-	55	-	1.190
091	FRAECSA SOTTANA	10	20	48	-	38	-	1.208
092	FRASSINO	3	15	4	2	8	-	428
093	GALCIA	2	5	10	1	4	-	418
094	GAMBASCA	1	5	8	-	3	-	311
095	GARESSIO	23	85	86	-	56	1	4.300
096	GENCIA	27	22	76	1	87	2	1.982
097	GORZEGNO	4	7	10	-	9	-	451
098	GOTTASCECA	1	2	-	1	-	-	231
099	GOVONE	9	49	53	7	38	-	1.996
100	GRINZANE CAVOUR	16	9	77	-	43	-	1.525

Segue Tav. 8 — Popolazione e movimento anagrafico nei singoli Comuni

Cuneo

Codice dei Comuni	COMUNI	ISCRIZIONI E CANCELLAZIONI ANAGRAFICHE NELL'ANNO 1983						POPOLAZIONE RESIDENTE al 31 dicembre 1983
		Per movimento naturale		Per trasferimento di residenza				
		Nati vivi	Morti	Iscritti		Cancellati		
				da altro Comune	dal- l'estero	per altro Comune	per l'estero	
101	GUARENE	21	30	93	-	66	-	2.328
102	IGLIANO	-	-	-	1	2	-	111
103	ISASCA	1	4	4	-	10	-	140
104	LAGNASCO	11	17	15	4	34	-	1.391
105	LA MCRBA	17	42	69	-	35	2	2.406
106	LEQUIE EFFRIA	3	12	7	-	12	-	598
107	LEQUIO TANARC	6	15	11	-	18	-	643
108	LESEGNO	6	15	24	-	19	-	773
109	LEVICE	2	7	18	-	12	-	395
110	LINCENE PIEMONTE	12	11	58	9	56	3	1.709
111	LISIC	2	2	5	-	9	-	308
112	MARCA	1	3	9	-	2	-	107
113	MAGLIANCO ALPIERI	13	23	48	-	33	-	1.478
114	MAGLIANCO ALPI	11	39	35	-	41	-	1.903
115	MANGC	10	24	45	2	22	-	1.470
116	MANTIA	28	37	139	3	102	-	3.022
117	MARENE	34	22	70	1	66	1	2.382
118	MARGARITA	9	12	30	-	12	-	1.234
119	MARMOEA	1	3	2	-	7	-	160
120	MARSAGLIA	4	8	5	-	7	-	425
121	MARTINIANA PO	2	8	8	-	8	-	725
122	MELLE	2	15	3	-	12	-	526
123	MOIOLA	1	5	7	-	10	-	353
124	MOMBALFASCO	5	4	6	-	8	-	431
125	MOMBASIGLIO	2	12	20	-	10	-	643
126	MONASTERO DI VASCO	4	17	33	-	8	-	1.066
127	MONASTERO CASOTTO	1	-	1	-	1	-	182
128	MONASTERO DI SAVIGLIANO	14	20	17	-	21	-	1.113
129	MONCHIERO	-	16	11	-	15	-	477
130	MONDUVI'	196	287	607	15	616	5	22.458
131	MONESIGLIO	5	9	25	1	28	-	873
132	MONFALCONE D'ALBA	17	33	41	1	36	-	2.104
133	MONTA'	45	48	124	-	85	-	3.972
134	MONTALDO DI MONDUVI'	1	9	27	2	24	-	754
135	MONTALDO ROERO	5	14	24	-	19	-	886
136	MONTANERA	6	9	9	-	9	-	669
137	MONTEDUPE ALEESE	2	7	24	1	22	1	400
138	MONTENAPOLE DI CUNEO	-	4	11	-	8	-	295
139	MONTROSSO GRANA	5	17	8	4	23	-	633
140	MONTEDUPE ROERO	18	30	51	-	18	-	1.511
141	MONTENAPOLE	1	6	5	-	8	-	197
142	MONTICELLO D'ALBA	14	27	54	-	41	-	1.675
143	MORILLA	54	42	122	2	81	4	3.985
144	MORCIZZO	19	19	41	-	15	-	1.864
145	MURAZZANO	3	19	33	-	29	-	960
146	MURELLO	8	11	14	-	17	-	978
147	MARZOLE	22	33	101	5	45	-	2.924
148	NEIVE	25	26	55	1	39	-	2.658
149	NEVIGLIONE	3	7	12	-	6	-	445
150	NIZIA BILEO	2	11	4	-	6	-	486
151	NIZIA TANARC	6	32	53	-	60	-	991
152	NOVELLO	7	13	43	-	13	-	848
153	NUCCETTO	5	7	13	1	13	3	471
154	ORCINO	1	7	4	-	3	-	189
155	ORREA	5	48	31	-	58	-	2.591
156	OSTANA	1	10	-	-	9	-	214
157	PAESANA	28	75	97	4	78	-	3.283
158	PAGNO	5	6	13	-	17	-	544
159	PARAPARCO	4	15	22	-	13	-	591
160	PAROIO	2	5	9	-	1	-	289
161	PERIETTO	4	11	8	-	11	-	397
162	PELLO	-	2	5	-	6	-	165
163	PEVELO	50	82	123	2	104	4	4.670
164	PEZZOLO VALLE OZZANO	1	11	14	-	10	-	469
165	PIANFEL	11	27	45	1	22	1	1.725

Segue Tav. 8 — Popolazione e movimento anagrafico nei singoli Comuni

Cuneo

Codice dei Comuni	COMUNI	ISCRIZIONI E CANCELLAZIONI ANAGRAFICHE NELL'ANNO 1983						POPOLAZIONE RESIDENTE al 31 dicembre 1983
		Per movimento naturale		Per trasferimento di residenza				
		Nati vivi	Morti	Iscritti		Cancellati		
				da altro Comune	dal- l'estero	per altro Comune	per l'estero	
166	PIASCO	20	33	64	5	58	-	2.664
167	PIETRAFORZIC	-	1	2	-	10	-	154
168	PICBESI D'ALBA	9	10	101	-	31	-	694
169	PIOZZO	5	16	28	2	9	-	986
170	PICCAFAGLIA	16	30	64	2	46	1	2.099
171	PICLONGHERA	12	26	23	-	34	-	1.170
172	PICTECHIANALE	-	4	6	-	8	-	220
173	PRADIVES	3	11	16	-	13	-	411
174	PRAZZO	1	9	42	-	10	-	378
175	PRIFERO	1	8	12	-	7	-	441
176	PRIOCCA	24	24	43	-	40	-	1.810
177	PRICIA	7	24	19	-	13	-	891
178	PRUNETTO	3	9	9	-	10	-	608
179	RACCONIGI	95	125	328	8	237	6	9.888
180	REVELLO	43	44	62	-	92	-	4.077
181	RIFREDDO	10	14	13	-	6	-	928
182	RITTANA	3	7	5	-	9	-	225
183	RICASCHIA	1	12	3	-	9	1	259
184	RICASCHIO	-	1	1	-	3	-	125
185	RICCIANTE	15	26	70	2	58	-	2.269
186	RICOURT	4	9	28	-	33	-	695
187	RICCARONA	6	26	27	-	24	-	1.190
188	ROCCA CIGLIE'	-	3	1	4	4	-	253
189	ROCCA DE' FALCI	13	23	33	-	35	-	1.741
190	ROCCAFORTE MONDOVI'	13	36	29	2	20	-	1.920
191	RCCASEARVERBA	9	7	15	2	14	-	638
192	RCCAVIONE	33	46	131	-	104	1	2.756
193	RCCHEGIA BELBO	4	7	5	-	4	-	207
194	RCCDI	14	8	53	-	23	-	867
195	RCCDINO	2	5	10	-	4	-	407
196	RCCELIC	9	18	37	3	18	1	739
197	RCCSANA	10	25	40	1	25	-	1.021
198	RUFFIA	4	3	3	-	11	-	295
199	SALE DELLE LANGHE	4	13	14	-	10	-	527
200	SALE SAN GIOVANNI	1	8	12	-	15	-	234
201	SALICETO	14	17	38	-	44	-	1.662
202	SALICUR	5	11	28	-	11	-	569
203	SALUZZO	120	219	477	4	365	1	16.472
204	SAMELCO	1	5	1	-	1	-	138
205	SAMPEYRE	14	35	58	16	36	-	1.534
206	SAN BENEDETTO BELBO	-	5	2	-	2	-	212
207	SAN DAMIANO MACRA	5	13	16	-	20	-	654
208	SANRE'	17	33	96	-	44	-	2.052
209	SANRENTI	24	33	47	-	54	-	2.730
210	SAN MICHELE MONDOVI'	22	24	87	2	42	-	2.114
211	SANT'ALESSANDRO STURA	27	24	59	1	62	1	2.029
212	SANTA VITTORIA D'ALBA	18	16	120	-	99	-	2.091
213	SANTO STEFANO BELBO	47	59	115	-	67	-	4.139
214	SANTO STEFANO ROERO	3	20	46	1	28	-	1.137
215	SAVIGLIANO	156	215	482	2	352	2	18.823
216	SCAGNELIC	2	5	14	-	12	-	210
217	SCARNAFIGI	17	27	41	-	25	-	1.832
218	SEFFALUNGA D'ALBA	3	6	10	-	19	-	569
219	SEFFALVALLE LANGHE	2	4	7	-	3	-	340
220	SINIC	4	8	10	-	6	-	416
221	SCIANO	5	6	6	-	11	1	483
222	SCMAREIVA DEL ESCO	70	83	185	1	187	-	5.774
223	SCMAREIVA PERNO	30	37	45	-	54	4	2.228
224	STREFFO	-	4	4	-	-	-	172
225	TABANTASCA	15	28	89	3	28	-	1.523
226	TORRE ERMIDA	3	8	1	-	6	-	266
227	TORRE MONDOVI'	3	9	17	-	11	-	632
228	TORRE SAN GIOVANNI	5	5	9	-	15	-	624
229	TORRESINA	-	2	2	-	-	-	104
230	TREISO	8	8	18	-	26	-	706

Segue Tav. 8 — Popolazione e movimento anagrafico nei singoli Comuni

Cuneo-Asti

Codice dei Comuni	COMUNI	ISCRIZIONI E CANCELLAZIONI ANAGRAFICHE NELL'ANNO 1983						POPOLAZIONE RESIDENTE al 31 dicembre 1983
		Per movimento naturale		Per trasferimento di residenza				
		Nati vivi	Morti	Iscritti		Cancellati		
				da altro Comune	dal- l'estero	per altro Comune	per l'estero	
231	TEZZE C TINELLA	1	4	10	-	2	-	409
232	TRINITA'	17	33	42	5	44	4	2.005
233	VALDIERI	3	11	44	1	19	2	1.095
234	VALGHERA	8	13	24	-	12	-	805
235	VALICHIATE	-	14	1	-	14	-	273
236	VALEAIA	-	2	1	-	2	-	83
237	VENASCA	12	32	25	1	35	-	1.537
238	VERDUNC	5	8	10	-	3	-	440
239	VERNANTE	16	28	28	1	52	-	1.578
240	VERZUOLO	54	86	149	2	163	-	6.054
241	VEZZA D'ALBA	16	20	26	-	29	-	2.038
242	VICCFORTE	17	52	110	-	60	-	2.764
243	VIGNCIO	21	21	55	-	48	-	1.537
244	VILLAFALLETTO	29	43	81	-	67	-	3.049
245	VILLAROVA RONCOVI'	44	57	193	-	120	-	4.441
246	VILLAROVA SOLARO	8	12	15	-	24	-	873
247	VILLAR SAN COSTANZO	9	21	17	-	29	-	1.206
248	VINADIO	5	10	20	-	33	-	871
249	VICIA	6	12	23	-	18	-	574
250	VOTTIGNASCO	5	7	5	-	16	-	588
	TOTALE	4.932	7.289	15.334	297	13.053	155	548.763

05 - PROVINCIA DI ASTI

001	AGLIANO	12	40	69	5	32	2	1.770
002	ALEGNANO	3	10	20	-	12	-	410
003	ANTIGNANO	2	16	31	1	13	-	987
004	ARABENGO	3	13	20	-	20	-	526
005	ASTI	597	937	1.259	53	1.607	22	76.365
006	AZZINO D'ASTI	1	9	3	-	-	-	308
007	BALDICHIEBI D'ASTI	9	16	50	-	44	-	1.035
008	BEVEGGIO	3	6	13	-	10	-	398
009	BERZANO DI SAN PIETRO	1	8	26	-	14	1	353
010	BRUNO	2	14	22	-	6	-	453
011	BUREIO	8	16	31	1	28	-	1.023
012	BUTTIGLIERA D'ASTI	23	28	104	1	52	5	1.874
013	CALAMANDREANA	8	32	55	-	36	-	1.464
014	CALIANCO	9	37	41	-	39	1	1.504
015	CAIOSSO	5	28	15	-	19	1	1.513
016	CANEVANO CASASCO	8	13	16	-	15	-	492
017	CANELLI	78	121	265	2	268	7	10.634
018	CANTARANA	5	11	27	3	13	-	690
019	CAPRIGLIO	1	5	11	-	4	-	221
020	CASCENE	2	18	19	-	10	-	784
021	CASSINASCO	4	9	32	1	10	-	653
022	CASTAGNOCLE DELLE LANZE	26	49	80	-	60	-	3.498
023	CASTAGNOCLE MONFERRATO	5	32	67	-	30	1	1.186
024	CASTEL EGGLIONE	5	11	24	-	22	-	750
025	CASTELL'AIPRE	20	45	137	5	126	-	2.512
026	CASTELLECO	-	4	13	-	10	-	245
027	CASTELLETTO MOLINA	-	3	2	-	2	-	196
028	CASTELLO DI ANNONE	14	23	93	8	76	-	1.661
029	CASTELNUOVO BIELLO	4	21	48	4	20	1	1.010
030	CASTELNUOVO CALCEA	7	17	28	-	28	-	868
031	CASTELNUOVO DI BOSCONE	21	43	131	5	72	-	2.757
032	CASTEL ROCCHEIRO	8	4	20	-	19	-	421
033	CHILAVENGO	5	11	30	-	6	-	407
034	CELLE ERMONDO	-	5	6	-	6	-	529
035	CERRIETO D'ASTI	3	5	9	-	8	-	270

Segue Tav. 8 — Popolazione e movimento anagrafico nei singoli Comuni

Asti

Codice dei Comuni	COMUNI	ISCRIZIONI E CANCELLAZIONI ANAGRAFICHE NELL'ANNO 1983						POPOLAZIONE RESIDENTE al 31 dicembre 1983
		Per movimento naturale		Per trasferimento di residenza				
		Nati vivi	Morti	Iscritti		Cancellati		
				da altro Comune	dal- l'estero	per altro Comune	per l'estero	
036	CERRC TABARC	2	7	24	-	6	-	563
037	CESSELE	-	9	19	-	8	-	563
038	CHIUSANO D'ASTI	1	7	16	3	14	-	210
039	CINAGLIE	1	7	11	-	12	-	425
040	CISTEFNA D'ASTI	4	20	30	-	30	-	1.214
041	CCAZZCIC	3	4	6	-	8	-	259
042	COCCCNATC	11	37	58	-	44	-	1.613
043	CCICAVAGNC	1	3	1	-	7	-	167
044	CCESIONE	-	5	8	-	1	-	199
045	CORTANDCNE	1	5	11	-	14	-	234
046	CCETANZE	2	7	16	-	5	-	320
047	CORTAZZONE	4	22	17	-	9	-	522
048	CCFTIGLICNE	3	18	18	-	14	-	577
049	COSSCEBRATC	1	6	23	-	14	-	350
050	COSTIGLIE D'ASTI	50	89	162	-	129	-	5.930
051	CUNICC	4	14	27	-	24	-	528
052	DUSINC SAN MICHELE	9	9	66	-	40	-	790
053	PEBEREE	10	18	49	1	27	-	1.247
054	FONTANILE	1	13	25	-	31	-	595
055	FEINCC	1	16	26	-	14	-	642
056	GEANA	3	15	15	-	10	2	761
057	GRAZZANC BADGLIO	1	16	9	-	7	-	773
058	INCISA SCAPACCINC	17	39	108	7	67	-	2.149
059	ISOLA D'ASTI	28	25	72	5	64	-	2.090
060	LCAZZCIC	3	3	5	-	1	-	416
061	MABANZANA	1	14	6	-	6	-	386
062	MARETIC	3	7	27	-	8	-	327
063	MOASCA	1	8	25	-	4	-	449
064	MOMBALDONE	1	7	5	-	6	-	313
065	MOMBALDUZZC	7	30	47	1	29	-	1.373
066	MOMBEECELLI	18	39	56	1	53	-	2.229
067	MONALE	3	13	24	-	42	-	841
068	MONASTERC ECCHIDA	3	23	23	1	16	-	998
069	MONCALVO	27	80	112	-	94	1	3.693
070	MONCUCC TORINESE	3	12	45	4	14	-	740
071	MONGAEDINC	6	9	38	1	26	-	842
072	MONTAECNE	1	5	9	-	11	-	368
073	MONTAFIA	7	16	70	-	28	-	854
074	MONTALEC SCARAMPI	2	19	9	-	11	-	644
075	MONTICHIARC D'ASTI	15	24	44	-	35	-	1.414
076	MONTIGROSSO D'ASTI	23	30	94	-	50	-	2.107
077	MONTIEMAGNC	6	43	59	6	27	-	1.296
078	MONTIGLIC	10	30	64	-	43	-	1.521
079	MONTENSEGO	2	4	7	-	1	-	193
080	NIZZA MONTIEMAGNC	93	134	342	3	275	-	10.212
081	CIMC GENILLE	-	2	4	-	5	-	143
082	PASSERANC MOMBALDONE	5	14	18	-	17	-	464
083	PENINGC	2	14	18	-	22	-	537
084	PIEA	2	12	24	-	8	-	527
085	PINO D'ASTI	1	7	17	-	1	-	220
086	PIOVA BASSAIA	1	10	26	2	12	-	669
087	PORTACCHARG	7	41	68	-	43	-	1.703
088	QUABANTI	2	9	13	-	16	-	253
089	REFRANCCE	12	27	59	2	21	-	1.548
090	REVIGLIASCO D'ASTI	2	15	25	-	11	-	736
091	RCATIC	-	7	14	-	7	-	337
092	RCBELLA	3	13	15	2	20	-	624
093	RCCCA D'ABAZZC	4	23	22	-	17	-	903
094	RCCCIABANO	5	16	17	-	19	-	747
095	ROCCHETTA PALAPEA	4	11	18	-	5	-	489
096	ROCCHETTA TABARC	3	17	35	-	19	-	1.601
097	SAN DAMIANO D'ASTI	65	102	212	7	156	1	7.211
098	SAN GIOEGIO SCARAMPI	-	4	10	-	8	-	188
099	SAN MARTINO ALPIERI	2	15	20	-	2	-	719
100	SAN MARZANO OLIVETO	4	24	29	2	18	-	950

Segue Tav. 8 — Popolazione e movimento anagrafico nei singoli Comuni

Asti-Alessandria

Codice dei Comuni	COMUNI	ISCRIZIONI E CANCELLAZIONI ANAGRAFICHE NELL'ANNO 1983						POPOLAZIONE RESIDENTE al 31 dicembre 1983
		Per movimento naturale		Per trasferimento di residenza				
		Nati vivi	Morti	Iscritti		Cancellati		
				da altro Comune	dal- l'estero	per altro Comune	per l'estero	
101	SAN PAOLO SOLEBRITO	2	12	37	-	49	-	751
102	SCANDELUZZA	-	6	13	-	5	-	273
103	SCURZOLENGO	4	20	15	-	13	-	581
104	SIBOLE	-	3	4	-	3	-	194
105	SESSANE	1	7	9	-	8	-	381
106	SETTINE	6	11	22	-	29	-	517
107	SOGGIO	-	5	8	-	1	-	149
108	TIGLIONE	17	25	64	1	53	-	1.479
109	TOBCC	2	26	31	-	20	-	949
110	TONENGO	-	4	10	-	7	-	184
111	VAGLIE SUSA	1	8	11	-	10	-	294
112	VALFENEVA	11	28	133	1	105	-	1.810
113	VESINE	5	20	26	2	19	-	802
114	VIALE	1	2	11	-	4	-	278
115	VIARIGI	10	27	34	-	24	-	1.183
116	VIGLIANO D'ASTI	9	11	28	-	34	-	770
117	VILLAFRANCA D'ASTI	23	61	108	-	102	-	2.813
118	VILLANCA D'ASTI	37	45	88	4	148	-	4.338
119	VILLA SAN SECONDO	2	6	11	-	11	-	445
120	VINCHIO	5	18	15	2	23	-	813
	TOTALE	1.555	3.349	6.087	147	5.211	45	213.277

06 - PROVINCIA DI ALESSANDRIA

001	ACQUI TERRE	121	293	460	19	476	9	21.414
002	ALBERA LIGURE	1	9	14	-	3	-	444
003	ALESSANDRIA	713	1.391	1.796	109	1.998	35	98.595
004	ALFIANO NATTA	5	25	21	-	20	-	850
005	ALICE DEL COLLE	1	10	49	-	23	-	876
006	ALLUVIONI CABBIO'	5	14	34	-	17	-	1.059
007	ALTAVILLA MONFERRATO	2	13	16	-	9	-	572
008	AIZANO SCIVIA	4	6	11	-	7	-	382
009	ARQUATA SCRIVIA	50	66	151	3	131	-	6.268
010	AVOLASCA	6	9	6	-	3	-	383
011	BALZOLA	9	33	76	-	51	-	1.615
012	BASALUZZO	20	25	143	2	92	-	1.836
013	BASSIGNANA	10	38	81	2	61	2	1.650
014	BELFOLTE MONFERRATO	3	6	22	3	14	-	345
015	BEGGASCO	4	13	24	-	13	-	871
016	BESANO DI TORTONA	-	4	2	-	2	-	159
017	BISTAGNE	7	22	39	2	51	-	1.779
018	BORGETTO DI ROVERA	15	33	49	3	33	2	1.878
019	BORGETTO ALESSANDRINO	4	10	31	-	19	-	597
020	BORGO SAN MARTINO	11	23	38	-	35	-	1.506
021	BOSCO MARENGO	12	61	118	-	92	-	2.459
022	BOSIO	5	18	21	-	16	-	1.289
023	BOTTECIE	1	4	8	1	14	-	363
024	BREIGNANO-FRASCATA	3	10	27	-	8	-	669
025	CABELLA LIGURE	3	23	9	-	17	1	921
026	CANAGNA MONFERRATO	4	20	12	3	12	1	683
027	CANINO	5	16	31	-	43	-	993
028	CANTALUPO LIGURE	3	10	15	-	11	-	603
029	CAPRIATA L'ORBA	8	34	55	4	41	-	1.838
030	CARBONARA SCIVIA	4	8	63	-	35	-	914
031	CARENTINO	3	4	30	-	9	-	364
032	CAREZZANO	-	8	9	1	9	-	571
033	CARPENETO	1	23	14	-	25	-	1.086
034	CARRIGA LIGURE	-	7	9	2	11	-	207
035	CARROSIO	3	12	28	2	5	-	504

Segue Tav. 8 — Popolazione e movimento anagrafico nei singoli Comuni

Alessandria

Codice dei Comuni	COMUNI	ISCRIZIONI E CANCELLAZIONI ANAGRAFICHE NELL'ANNO 1983						POPOLA- ZIONE RESIDENTE al 31 dicembre 1983
		Per movimento naturale		Per trasferimento di residenza				
		Nati vivi	Morti	Iscritti		Cancellati		
				da altro Comune	dal- l'estero	per altro Comune	per l'estero	
036	CARTOSIO	5	18	15	-	15	-	886
037	CASAL CEMELLI	6	29	57	-	25	-	1.151
038	CASALEGGIO BOIRO	1	6	17	-	8	-	271
039	CASALE MONFERRATO	292	579	807	41	810	25	41.161
040	CASALNOCEO	5	15	28	-	27	-	935
041	CASASCO	1	3	5	-	8	-	207
042	CASSANO SPINOLA	13	33	52	9	89	2	2.223
043	CASSINE	29	58	84	-	57	-	3.338
044	CASSINELLE	3	27	28	-	19	-	811
045	CASSELLANIA	-	1	2	-	1	-	122
046	CASTELLAR GUIDOBONO	1	8	13	-	11	1	398
047	CASTELLAZZO BORMIDA	27	97	114	2	114	-	4.554
048	CASTELLETTO D'ERBO	-	6	4	-	3	-	192
049	CASTELLETTO D'ORBA	11	25	31	-	24	-	1.827
050	CASTELLETTO NUBILI	1	12	29	-	17	1	536
051	CASTELLETTO MONFERRATO	9	17	95	-	64	-	1.210
052	CASTELNUOVO BORMIDA	-	15	38	1	24	-	764
053	CASTELNUOVO SCIVIA	48	83	108	3	96	-	6.013
054	CASTELSPINA	-	14	21	-	12	-	422
055	CAVAIORE	2	7	18	1	12	-	292
056	CELLA MONTE	5	8	18	-	29	-	593
057	CERESETO	-	13	6	-	6	-	489
058	CERRITO GIUE	2	6	14	-	6	-	383
059	CERRINA MONFERRATO	14	35	47	-	28	-	1.545
060	CCNICLO	3	6	13	-	11	-	426
061	COZZANO	4	12	54	1	37	-	802
062	COSTA VESCOVATO	1	5	7	-	1	-	440
063	CREMONA	3	17	30	-	15	-	761
064	CUCCARO MONFERRATO	7	8	14	-	4	3	471
065	DENICE	2	2	4	-	4	-	263
066	DENICE	2	10	12	-	1	-	328
067	FABRICA CURONE	8	25	31	-	8	-	1.120
068	FELIZZANO	14	38	66	1	68	1	2.597
069	FERRALTO	1	10	10	-	11	-	270
070	FRANCAVILLA BISIO	2	5	14	-	6	-	406
071	FRASCARO	2	18	23	-	22	-	409
072	FRASSINELLO MONFERRATO	6	13	22	-	10	-	667
073	FRASSINETO PO	11	13	62	5	50	6	1.510
074	FRESCARA	3	9	18	-	8	-	715
075	FROGABOLO	10	38	53	-	58	-	1.925
076	FUBINE	10	30	69	3	53	2	1.710
077	GAFIANO	6	25	33	1	33	4	1.431
078	GARALESCO	2	19	48	-	28	-	775
079	GABBAGNA	3	13	7	-	12	-	698
080	GAVAZZANA	-	6	6	-	1	1	119
081	GAVI	35	62	126	11	114	2	4.490
082	GIACOLE	7	10	25	-	12	-	735
083	GREMIASCO	2	10	11	-	15	-	458
084	GRIGNARCO	2	13	18	-	15	-	329
085	GRONDCINA	3	9	6	-	12	-	496
086	GUAZZORA	2	10	12	-	4	-	366
087	ISOLA SANT'ANTONIO	6	25	20	-	19	-	844
088	LERMA	4	16	46	1	40	-	791
089	LU	7	28	30	-	17	-	1.510
090	MALVICINO	-	1	-	-	3	-	121
091	MASIO	10	23	46	1	48	-	1.620
092	MELAZZO	11	25	58	-	27	-	1.157
093	MERABA	2	2	7	-	-	-	214
094	MIRAFELLO MONFERRATO	11	31	54	-	40	1	1.481
095	MOLATE	13	35	77	2	47	-	1.871
096	MOLINO DEI TETTI	5	12	10	-	21	-	860
097	MONFELIC MONFERRATO	4	28	30	-	32	-	1.174
098	MONPEONE	3	4	3	-	4	-	284
099	MONTESTINO	1	13	6	-	10	-	214
100	MONTEGARDINO LIGURE	1	11	4	-	3	-	298

Segue Tav. 8 — Popolazione e movimento anagrafico nei singoli Comuni

Alessandria

Codice dei Comuni	COMUNI	ISCRIZIONI E CANCELLAZIONI ANAGRAFICHE NELL'ANNO 1983						POPOLAZIONE RESIDENTE al 31 dicembre 1983
		Per movimento naturale		Per trasferimento di residenza				
		Nati vivi	Morti	Iscritti		Cancellati		
				da altro Comune	dal- l'estero	per altro Comune	per l'estero	
101	MONLEALE	5	11	35	2	16	-	767
102	MONTACUTO	4	11	4	-	7	-	461
103	MONTALDEC	1	10	5	-	8	-	406
104	MONTALDO BORRHIDA	8	19	17	-	22	1	693
105	MONTICASSIPIO	2	5	19	-	11	-	384
106	MONTICHIARO D'ACQUI	4	10	19	1	9	-	611
107	MONTIGIOCC	4	5	6	-	1	-	245
108	MONTINARZINO	2	4	4	-	8	-	458
109	MORANC SUL FO	7	32	38	-	36	-	1.674
110	MORBELLO	1	10	17	-	25	-	533
111	MORNESE	2	12	11	1	20	-	723
112	MORSASCO	9	23	16	-	15	-	664
113	MURISENGO	10	28	50	-	58	-	1.671
114	NOVI LIGURE	205	405	760	25	588	12	31.201
115	OCCIZIANO	15	23	44	4	31	-	1.491
116	ODALENGO GRANDE	1	15	12	-	19	-	611
117	ODALENGO PICCOLO	2	5	11	-	8	-	275
118	OLIVOLA	1	1	1	-	3	-	185
119	ORSARA BORRHIDA	4	10	13	-	8	-	482
120	OTTIGLIO	3	20	34	-	13	1	813
121	OVADA	75	178	260	5	249	14	12.707
122	OVIGLIO	12	23	53	-	26	-	1.339
123	OSIANO MONFERRATO	9	24	67	-	64	-	1.661
124	PADESSA	1	1	3	-	3	-	293
125	PARTEC	2	16	21	1	11	-	786
126	PARODI LIGURE	1	14	12	-	11	-	822
127	PASTURANA	6	15	62	-	18	1	698
128	PECCATO LI VALENZA	5	24	55	1	39	-	1.164
129	PIETRA MARAZZI	7	9	55	-	23	-	742
130	PIOVERA	2	11	28	1	10	-	706
131	POBAFO MONFERRATO	5	7	22	-	32	-	459
132	PONTECORONE	31	60	92	1	66	-	4.278
133	PONTESTORA	17	35	85	2	56	1	1.744
134	PONZI	4	5	24	1	15	-	794
135	POZZANO MONFERRATO	3	10	16	-	13	-	406
136	PONZONE	7	24	60	-	35	4	1.284
137	POZZO GROPPO	1	10	20	-	15	-	441
138	POZZOLO MONFERRATO	30	53	116	4	175	-	4.666
139	PRASCO	3	12	16	2	12	-	503
140	PREDESA	8	40	71	1	43	-	2.096
141	QUARCENTO	2	23	41	1	35	1	1.231
142	QUATTORILE	20	20	60	-	65	-	2.101
143	RICALDONE	-	13	21	-	12	-	688
144	RIVALTA BORRHIDA	9	29	25	4	30	-	1.606
145	RIVARONE	1	14	6	-	3	-	334
146	ROCCAFORTE LIGURE	1	7	4	-	1	-	182
147	ROCCA GRINALEA	10	32	53	-	28	-	1.306
148	ROCCETTA LIGURE	3	7	16	1	8	-	304
149	ROSIGNANO MONFERRATO	13	29	79	-	43	1	1.564
150	SALA MONFERRATO	3	14	9	1	11	-	594
151	SALE	23	105	110	8	89	1	4.629
152	SAN CRISTOFORO	-	10	1	-	1	-	603
153	SAN GIORGIO MONFERRATO	12	14	26	1	45	1	1.346
154	SAN SALVATORE MONFERRATO	25	76	142	9	112	1	4.880
155	SAN SEBASTIANO CURONE	2	18	16	-	16	-	557
156	SANT'AGATA FOSSILI	1	7	6	-	6	-	378
157	SARDIGLIANO	1	10	10	-	11	-	507
158	SARREANO	5	21	24	-	21	-	1.083
159	SERRALUNGA LI CREA	2	14	15	-	24	-	722
160	SERRAVALLE SCRIVIA	38	77	228	3	212	-	6.203
161	SEZZADIC	7	26	33	-	53	-	1.554
162	SILVANO L'ORBA	13	40	40	-	24	-	1.746
163	SLENNO	11	44	78	1	68	-	1.812
164	SOLOMGHELLO	2	5	9	-	3	-	294
165	SPIGNO MONFERRATO	2	28	12	-	42	-	1.631

Segue Tav. 8 — Popolazione e movimento anagrafico nei singoli Comuni

Alessandria-Valle d'Aosta

Codice dei Comuni	COMUNI	ISCRIZIONI E CANCELLAZIONI ANAGRAFICHE NELL'ANNO 1983						POPOLAZIONE RESIDENTE al 31 dicembre 1983
		Per movimento naturale		Per trasferimento di residenza				
		Nati vivi	Morti	Iscritti		Cancellati		
				da altro Comune	dal- l'estero	per altro Comune	per l'estero	
166	SPINETIC SCRIVIA	2	14	10	-	2	-	370
167	STAZZANO	18	39	73	4	65	1	1.971
168	SYREVI	18	36	116	1	97	-	1.734
169	TAGLIGIAC MONFERRATO	11	11	54	1	25	-	1.306
170	TASSABOLO	2	16	7	-	17	-	500
171	TERROGGIA	6	20	45	2	25	3	738
172	TEZZO	5	16	66	-	31	-	831
173	TICINETIC	10	22	38	-	36	-	1.429
174	TORTONA	204	379	506	51	568	19	28.753
175	TEVVILLE	2	6	20	-	12	-	346
176	TBISCEPIO	4	14	23	-	29	-	642
177	VALENZA	147	264	358	28	462	5	22.365
178	VALHACCA	2	26	28	1	13	-	1.211
179	VIGNALE MONFERRATO	7	26	50	4	25	-	1.242
180	VIGNACIE ECREEBA	15	25	92	1	25	-	1.893
181	VIGUZZOLC	25	44	96	-	71	-	3.136
182	VILLADEATI	2	20	21	-	16	5	686
183	VILLALVERNIA	9	14	45	-	22	2	957
184	VILLANIEGLIO	2	4	10	-	9	-	347
185	VILLANOVA MONFERRATO	10	19	53	-	30	-	1.828
186	VILLASCHAGNANO	4	18	14	-	18	1	650
187	VISONE	11	21	53	-	65	-	1.295
188	VOLPEDO	4	26	31	-	32	-	1.293
189	VOLPEGLINO	-	5	1	-	1	-	180
190	VCLTAGGIC	3	20	29	-	23	-	856
	TOTALE	2.998	7.124	11.505	413	10.339	174	460.373

07 - VALLE D'AOSTA

001	ALLEIN	2	5	4	4	-	-	286
002	AMTEY-SAINT-ANDRE'	6	7	6	1	11	-	515
003	ACSTA	302	386	716	47	619	11	37.355
004	ARNAC	18	18	20	4	19	3	1.306
005	ARVIEB	7	9	16	1	18	-	771
006	AVISE	3	2	6	-	8	-	303
007	AYAS	17	13	48	-	30	-	1.278
008	AYMAVILLES	20	20	56	1	33	-	1.450
009	BAHD	2	4	9	-	9	-	149
010	BICHAZ	1	3	5	4	2	-	283
011	BEISSOGNE	3	5	18	-	19	-	509
012	BRUSSON	11	14	30	2	25	-	969
013	CHALLAND-SAINT-ANSELME	6	9	8	2	16	-	688
014	CHALLAND-SAINT-VICTOR	9	5	5	-	9	-	536
015	CHAMBAVE	8	14	30	10	14	-	851
016	CHAMOIS	1	1	1	-	7	-	119
017	CHAMPEPRAZ	9	6	16	1	22	1	671
018	CHAMPOCCHER	-	2	1	2	12	-	443
019	CHARVENSOD	21	15	57	3	49	4	1.854
020	CHATILLON	35	51	126	1	127	2	4.647
021	COGNE	13	13	20	-	9	-	1.490
022	COUREPPEUR	26	16	104	6	114	-	2.760
023	DOMNAS	22	45	61	5	23	1	2.495
024	DOUES	4	3	5	-	4	-	407
025	EMARISE	1	1	3	-	2	-	196
026	ETBOULES	5	10	27	1	34	-	433
027	FENIS	11	14	34	2	15	3	1.390
028	FCSTAINEMORE	1	4	5	-	4	-	472
029	GABY	1	8	6	-	20	-	527
030	GIGNOD	4	5	16	1	11	-	878

Segue Tav. 8 — Popolazione e movimento anagrafico nei singoli Comuni

Valle d'Aosta-Varese

Codice dei Comuni	COMUNI	ISCRIZIONI E CANCELLAZIONI ANAGRAFICHE NELL'ANNO 1983						POPOLAZIONE RESIDENTE al 31 dicembre 1983
		Per movimento naturale		Per trasferimento di residenza				
		Nati vivi	Morti	Iscritti		Cancellati		
				da altro Comune	dal- l'estero	per altro Comune	per l'estero	
031	GRESSAN	13	22	67	8	50	-	1.975
032	GRESSONEY-LA-TRINITE'	1	3	15	-	12	-	274
033	GRESSONEY-SAINT-JEAN	5	13	29	-	25	-	741
034	HCHE	5	14	24	1	12	3	1.048
035	INTROD	4	5	6	3	6	3	472
036	ISSIME	4	7	1	-	2	-	392
037	ISSOGNE	17	13	16	-	21	1	1.410
038	JCVENCAN	3	6	18	-	7	-	445
039	LA MAGDELEINE	-	1	-	-	2	-	96
040	LA SALLE	8	30	90	5	45	-	1.452
041	LA THUILLE	11	13	42	-	12	-	731
042	LILLIANES	-	2	9	1	4	-	450
043	MONTJOVET	9	16	39	1	18	-	1.295
044	MORGEY	9	14	46	4	39	-	1.703
045	MUS	17	18	45	-	33	-	2.061
046	GILCHONT	1	3	1	-	-	-	144
047	OYACE	5	1	-	-	-	1	202
048	PERLOZ	6	4	4	1	-	-	435
049	PCLLIEN	11	9	78	-	32	-	907
050	PONTICSET	1	5	4	-	2	-	255
051	PONTREY	3	6	19	-	3	1	491
052	PONT-SAINT-MARTIN	41	49	118	5	82	1	3.900
053	PRE'-SAINT-DIDIER	10	3	47	-	20	-	890
054	QUART	14	17	78	1	66	-	2.215
055	REBRES-NOIRE-DAME	-	-	4	-	-	-	89
056	REBRES-SAINT-GEORGES	1	3	2	-	10	-	211
057	ROISAN	3	4	15	-	15	-	476
058	SAINT-CHESTOPHE	25	24	82	5	50	-	2.401
059	SAINT-DENIS	1	3	5	-	14	-	367
060	SAINT-MARCEL	6	14	40	2	23	-	926
061	SAINT-NICOLAS	1	6	3	-	1	-	253
062	SAINT-OYEN	4	3	6	-	2	-	174
063	SAINT-PIERRE	23	18	76	1	49	-	1.828
064	SAINT-SHEHY	3	6	45	2	47	1	464
065	SAINT-VINCENT	33	61	160	2	127	8	4.678
066	SARRE	25	20	128	3	106	1	3.144
067	TCRGNON	7	4	5	1	16	-	477
068	VALGEISENCHÉ	2	2	9	-	2	-	205
069	VALPELLINE	6	5	8	-	9	-	543
070	VALSAVARENCHÉ	1	2	6	-	7	-	204
071	VALCOURNICHÉ	13	16	49	3	32	1	2.116
072	VESSAYES	4	20	19	2	24	-	1.169
073	VERRES	29	32	68	3	58	1	2.689
074	VILLENUEVE	8	7	22	4	20	-	989
	TOTALE	962	1.232	3.007	156	2.390	47	113.418

12 - PROVINCIA DI VARESE

001	AGEA	6	6	15	2	4	-	351
002	ALBIZZATE	61	46	147	5	143	-	5.196
003	ANGERA	46	49	153	2	154	2	5.234
004	ARCISATE	101	71	266	19	253	31	8.932
005	ARSAGO SEMPINO	43	37	116	4	92	-	3.886
006	AZZATE	33	40	86	-	110	2	3.612
007	AZZIC	6	2	25	-	27	-	646
008	BARASSO	16	15	70	1	57	-	1.549
009	BADELLO	4	13	34	1	32	-	1.241
010	BEDERO VAICUVIA	1	6	39	4	15	-	424
011	BESANO	19	20	129	3	90	2	2.057
012	BESNATE	50	45	145	5	92	-	4.618
013	BESOZZO	67	75	141	13	247	10	7.558
014	BIAANDEGNANO	31	23	106	7	67	3	3.124
015	BISUSCHIO	41	32	102	8	124	1	3.642

Segue Tav. 8 — Popolazione e movimento anagrafico nei singoli Comuni

Varese

Codice dei Comuni	COMUNI	ISCRIZIONI E CANCELLAZIONI ANAGRAFICHE NELL'ANNO 1983						POPOLAZIONE RESIDENTE al 31 dicembre 1983
		Per movimento naturale		Per trasferimento di residenza				
		Nati vivi	Morti	Iscritti		Cancellati		
				da altro Comune	dal- l'estero	per altro Comune	per l'estero	
016	BODIC LCNAGO	12	24	97	2	34	8	1.605
017	BREBIA	24	32	86	6	101	2	3.122
018	BREGANO	7	3	16	-	10	-	563
019	BRENIA	12	11	28	-	67	-	1.464
020	BREZZO DI BEDERCO	7	12	36	7	20	12	823
021	BEINZIO	8	6	20	-	6	-	658
022	BRISSAGO-VAITEBAGLIA	12	10	39	-	26	-	773
023	BONELLI	5	8	20	-	29	6	727
024	BOSIERIANO	13	5	58	3	44	5	987
025	BUGUGGIALE	21	14	75	3	95	4	2.758
026	BUSTO ARSIZIO	722	766	1.580	37	1.675	19	79.085
027	CADEGLIANO-VICCNAGO	16	26	134	4	89	1	1.825
028	CADEZZATE	19	14	44	-	28	-	1.524
029	CAIRATE	73	73	150	2	171	-	7.125
030	CANTELLO	32	51	138	1	161	-	3.889
031	CARAVATE	14	21	95	6	74	-	2.260
032	CARDANO AL CAMPO	99	86	355	15	348	-	11.665
033	CARNAGO	38	37	145	-	111	-	4.595
034	CARONNO PERTUSELLA	94	96	262	1	320	-	11.411
035	CARONNO VARESE	42	33	125	-	106	4	4.227
036	CASALE LITA	21	26	61	-	53	1	2.106
037	CASALZUIGNO	12	11	75	1	26	-	1.169
038	CASCIAGO	28	26	138	12	127	9	3.213
039	CASCFATE SEMPIONE	32	54	122	1	69	4	4.339
040	CASSANO MAGNAGO	236	158	446	15	458	18	20.162
041	CASSANO VALCUVIA	3	5	21	-	19	-	472
042	CASTELLANZA	159	143	365	18	449	4	15.889
043	CASTELLO CAIAGLIO	4	8	18	1	13	-	391
044	CASTELSEPRIC	6	8	25	-	15	-	1.079
045	CASTELVECCANA	19	32	63	1	45	6	1.745
046	CASTIGLIONE OLONA	74	61	215	1	174	7	7.275
047	CASTONNO	50	31	137	2	136	3	4.596
048	CAVARIA CON FENEZZO	41	43	102	7	176	2	4.437
049	CAZZAGO SABBIA	6	10	11	7	33	2	733
050	CISLAGO	67	58	126	4	110	-	7.360
051	CITTAGLIO	33	36	126	8	99	-	3.647
052	CIIVIC	16	14	50	3	65	5	1.679
053	COCQUIO-TREVISAGO	35	59	150	9	125	1	4.688
054	COMABIO	6	11	16	2	19	2	812
055	COMBIC	21	27	79	11	93	4	2.016
056	CEMENAGA	10	-	44	3	53	5	711
057	CROSIO DELLA VALLE	4	9	18	-	11	-	456
058	CUASSO AL MONTE	42	31	81	1	60	-	2.986
059	CUGLIATE-FARIASCO	35	21	88	1	82	5	2.497
060	CUNABDO	20	21	85	10	68	-	2.229
061	CURIGLIA CON MONTEVIASCO	2	5	8	-	1	-	255
062	COVEGLIO	28	35	137	5	73	-	2.254
063	COVIC	14	6	57	1	34	-	1.289
064	DAVERIC	19	13	58	1	50	3	1.919
065	DUMENZA	19	17	41	2	19	4	1.206
066	DONO	2	4	15	-	15	-	132
067	FAGNANO OLONA	95	99	161	3	323	8	10.301
068	FERRIC	58	41	219	3	110	3	5.243
069	FERRERA DI VARESE	2	6	29	-	18	-	531
070	GALLARATE	422	426	1.387	66	1.441	31	46.865
071	GALLIATE LOMBARDO	6	7	56	4	23	7	641
072	GAVIATE	90	81	218	13	274	29	9.083
073	GAZZADA SCHIANO	35	51	130	5	151	-	4.417
074	GENONICO	24	24	101	8	71	11	2.281
075	GERENZANO	78	66	174	6	201	3	7.817
076	GERMIGNANO	18	31	134	-	155	2	3.128
077	GLIASCO	16	37	61	2	56	-	2.563
078	GOLETTA MAGGIORE	38	37	159	3	53	1	4.220
079	GOLETTA MINORE	58	53	164	5	127	-	6.377
080	GOGNATE-OLONA	14	19	58	1	43	-	1.600

Segue Tav. 8 — Popolazione e movimento anagrafico nei singoli Comuni

Varese

Codice dei Comuni	COMUNI	ISCRIZIONI E CANCELLAZIONI ANAGRAFICHE NELL'ANNO 1983						POPOLA- ZIONE RESIDENTE al 31 dicembre 1983
		Per movimento naturale		Per trasferimento di residenza				
		Nati vivi	Morti	Iscritti		Cancellati		
				da altro Comune	dal- l'estero	per altro Comune	per l'estero	
081	GRANTOLA	7	4	29	1	24	-	818
082	INARZO	9	8	14	1	18	-	679
083	INDUGO OICHA	115	74	370	18	409	10	9.664
084	ISPRA	53	59	155	46	169	46	4.629
085	JERAGO CCH CBAGG	37	42	99	2	114	-	4.248
086	LAVENA FONTE TRISA	49	31	306	27	202	22	5.141
087	LAVENO-MONBELLO	62	142	277	15	239	7	8.988
088	LEGGIUNO	25	35	81	4	61	-	3.014
089	LCNATE CEPPINO	31	35	92	-	81	-	3.381
090	LCNATE POZZOIC	126	89	135	2	292	1	10.833
091	LOZZA	9	6	38	-	34	-	928
092	LUINO	149	174	495	35	424	25	15.473
093	LUVINATE	13	17	68	6	51	2	1.236
094	MACCAGNO	24	30	75	13	65	1	2.293
095	MALGESSO	10	11	32	4	19	1	990
096	MALNATE	121	130	382	43	244	5	13.659
097	MARCHIOLO	28	20	145	8	133	-	2.360
098	MARNATE	54	48	126	1	134	2	5.563
099	MARZIO	8	4	12	-	2	-	270
100	MASCIAGO FREPO	2	1	9	3	10	-	170
101	MENCALLO	19	16	39	5	32	4	1.546
102	MENZANA	10	13	57	-	48	-	969
103	MONTESERENO VALTRAVAGLIA	7	20	64	-	32	-	1.027
104	MORVALLE	16	11	46	4	32	4	1.365
105	MORAZZONE	39	42	99	1	137	1	3.815
106	MORNAGO	34	24	98	1	88	-	3.504
107	OGGIONA CON SANTO STEFANO	51	35	184	1	99	1	3.737
108	OGGIONE	91	87	305	7	296	5	9.334
109	ORIGGIO	63	37	78	2	132	-	5.730
110	ORINO	3	14	21	1	18	7	593
111	OSATE	2	1	11	1	9	-	483
112	PINO SULLA SPONDA DEL LAGO MAGGIORE	2	2	36	3	48	4	297
113	PORTO CERESIO	43	16	116	14	152	9	2.644
114	PORTO VALTRAVAGLIA	23	36	93	11	106	3	2.483
115	RANCIO VALCUVIA	2	7	25	2	13	-	645
116	RANCO	7	13	28	-	21	-	992
117	SALTEIO	25	13	108	2	101	-	2.850
118	SARABATE	169	119	434	12	361	13	14.859
141	SANGIARNO	8	20	28	1	56	4	1.153
119	SARONNO	307	385	1.085	34	744	10	37.538
120	SESTO CALENDE	79	111	275	19	265	11	9.970
121	SOLBIATE ARNO	51	19	188	3	139	2	3.700
122	SCLERATE OLONA	52	38	164	-	86	6	4.435
123	SOENA ICEEALDO	147	177	403	4	429	-	16.935
124	SUNEIAGO	62	61	136	3	124	4	5.121
125	TAINO	18	33	95	4	82	-	2.774
126	TRENATE	21	20	54	2	77	4	2.263
127	TRADATE	146	154	303	13	366	2	16.337
128	TRAVEDONA-MONATE	39	30	81	5	73	3	3.325
129	TRONZANO LAGO MAGGIORE	3	4	20	6	24	-	347
130	UOGLIO	88	78	145	-	223	1	8.365
131	VALGRANA	19	10	52	5	54	1	1.408
132	VARESE	18	33	61	-	65	3	2.437
133	VARESE	792	844	2.969	147	2.904	112	90.396
134	VEDuggio	68	65	150	3	139	-	6.237
135	VEDuggio	2	10	20	-	20	-	472
136	VEGGIO INFESIORE	63	34	217	2	116	4	5.356
137	VEGGIO SUPERIORE	51	45	211	5	151	-	6.160
138	VEGGIO	74	79	245	15	215	3	7.823
139	VIGGIO	52	72	142	9	190	14	4.598
140	VIRZOLA TICINO	3	6	10	1	26	-	432
	TOTALE	7.514	7.523	22.942	984	21.856	649	790.757

Segue Tav. 8 — Popolazione e movimento anagrafico nei singoli Comuni

Como

Codice dei Comuni	COMUNI	ISCRIZIONI E CANCELLAZIONI ANAGRAFICHE NELL'ANNO 1983						POPOLA- ZIONE RESIDENTE al 31 dicembre 1983
		Per movimento naturale		Per trasferimento di residenza				
		Nati vivi	Morti	Iscritti		Cancellati		
				da altro Comune	dal- l'estero	per altro Comune	per l'estero	
001	ABBADIA LARIANA	27	30	82	3	75	2	2.994
002	AIBUNC	29	21	80	1	98	1	2.545
003	ALEAVILLA	51	48	175	8	117	12	5.159
004	ALBESE COME CASSANO	43	71	154	2	81	-	4.016
005	AIBICIC	15	25	54	1	58	-	1.879
006	AISEBIC	8	6	18	-	16	-	796
007	ALZATE BRIANZA	56	35	101	4	101	4	3.569
008	ANCHE DI BRIANZA	21	9	66	1	26	-	1.548
009	ANZANO DEL FARO	17	16	40	-	25	4	1.251
010	APPIANO GENTILE	70	59	177	8	185	1	6.408
011	AROGNO	4	7	21	-	14	1	701
012	AROSIO	38	38	134	1	125	4	3.779
013	ASSO	26	29	77	-	73	-	2.704
014	BALLABIO	43	27	122	13	86	-	2.108
015	BARNI	4	8	10	-	2	-	404
016	BARZAGO	23	15	61	4	41	1	1.980
017	BARZANO	49	36	122	-	109	1	4.124
018	BARZICO	11	21	22	2	27	-	1.288
019	BELLANIO	20	47	77	6	75	7	3.138
020	BELLANO	27	54	75	1	73	-	3.529
021	BENE LARIO	3	6	5	-	11	-	297
022	BEEGAZZO COME FIGLIARO	34	18	49	3	67	2	2.103
023	BINAGO	37	41	240	12	54	-	3.568
024	BIZZAFONNE	13	16	43	1	40	-	1.170
025	BIESSANO	4	4	13	-	4	-	238
026	BIEVICO	13	23	50	6	62	5	1.361
027	BOSISIO PARINI	17	25	59	-	55	-	2.665
028	BEGGANO	29	39	111	2	86	1	3.713
029	BRENNA	29	14	37	-	14	-	1.539
030	BRIENNO	1	7	16	-	8	-	414
031	BREVICO	44	46	108	8	89	-	3.895
032	BRUNATE	16	9	67	1	79	1	1.743
033	BUCIAGO	23	20	67	-	60	-	2.315
034	BULGAROGHASSO	36	20	118	-	50	-	2.439
035	CAERATE	62	52	128	-	120	-	6.032
036	CADEZZANO	50	55	188	4	127	2	5.523
037	CAGLIO	2	4	16	-	13	-	390
038	CAGNO	12	13	47	2	34	-	1.437
039	CALCO	27	32	227	11	86	2	3.187
040	CARPICONE D'ITALIA	21	17	81	6	27	22	2.254
041	CANTU'	400	320	715	30	842	28	36.804
042	CANZO	50	48	127	2	102	5	4.364
043	CAPRANO INTIMIANO	43	47	148	2	127	5	4.283
044	CARATE BRIO	9	14	42	4	50	-	1.253
045	CARONATE	18	14	119	-	60	-	2.273
046	CARONATE	35	22	113	2	56	2	3.234
047	CARLIANO	21	16	89	7	38	-	2.400
048	CARUGO	59	40	117	4	133	-	4.616
049	CASARNO	5	10	39	-	30	-	864
050	CASASCO D'INTELVI	3	8	11	-	11	2	393
051	CASATENOVO	106	106	243	6	231	2	10.406
052	CASINO D'ERBA	15	16	60	-	42	-	1.492
053	CASATE COME BRONATE	46	25	230	1	88	3	3.411
054	CASSANO BRIANZA	54	30	107	1	114	3	3.663
055	CASSINA BIZZARDI	13	8	62	5	57	11	1.793
056	CASSINA VALSASSINA	2	4	11	-	14	-	403
057	CASTELLO DI BRIANZA	25	17	44	1	61	-	1.747
058	CASTELMARTE	18	8	31	-	20	-	932
059	CASTELNUOVO BIZZANTE	1	6	26	-	15	-	564
060	CASTIGLIONE D'INTELVI	10	12	18	-	20	-	600

13 - PROVINCIA DI COMO

Segue Tav. 8 — Popolazione e movimento anagrafico nei singoli Comuni

Como

Codice dei Comuni	COMUNI	ISCRIZIONI E CANCELLAZIONI ANAGRAFICHE NELL'ANNO 1983						POPOLA- ZIONE RESIDENTE al 31 dicembre 1983
		Per movimento naturale		Per trasferimento di residenza				
		Nati vivi	Morti	Iscritti		Cancellati		
				da altro Comune	dal- l'estero	per altro Comune	per l'estero	
061	CAVALLASCA	34	12	117	-	88	7	2.444
062	CAVASINA	3	8	8	-	2	-	451
063	CERANO D'INTELVI	1	5	16	-	6	-	431
064	CERNUSATE	82	64	227	-	172	-	7.676
065	CERNUSATE	62	81	199	12	287	4	7.537
066	CERNUSCO LOMBARDO	36	43	81	1	108	3	3.173
067	CESANA BRIANZA	30	17	54	-	56	-	2.046
068	CIRIATE	13	17	52	2	32	-	1.765
069	CIVATE	32	40	102	1	69	-	3.183
070	CIVIGNA	4	6	25	3	25	-	720
071	CLAINO COM OSTEMO	8	11	11	-	3	-	636
072	COLICO	58	72	136	7	104	-	5.533
073	COLLE BRIANZA	8	9	38	1	24	-	1.101
074	COLOMBO	2	11	9	-	19	-	643
075	COMO	782	1.124	2.193	171	2.845	116	94.634
076	CONSIGLIO DI NUOVO	7	4	17	-	17	-	1.152
077	COBBIO	5	4	11	2	11	-	666
078	CORTENOVA	13	10	15	-	12	-	1.228
079	COSTA MASNAGA	41	36	110	2	106	-	4.212
080	CRANDOLA VAISASSINA	3	4	3	-	-	-	250
081	CREMELLA	17	18	17	-	37	-	1.236
082	CREMENO	8	11	41	-	24	1	803
083	CREMA	14	9	2	-	8	-	825
084	CUCCIAGO	33	17	79	-	38	1	2.366
085	CUSINO	3	4	6	-	5	-	280
086	DREVIO	28	25	64	5	38	3	2.833
087	DINZASCO	2	6	21	1	10	-	363
088	DCIZAGO	18	22	38	-	47	-	1.863
089	DONASO	14	14	26	6	19	3	1.419
090	DONGO	32	35	57	4	58	1	3.482
091	DORIO	3	4	8	-	7	-	377
092	DOSSO DEL LENO	1	4	2	-	2	-	393
093	DREZZO	7	13	36	-	43	-	930
094	ELLO	12	8	42	-	32	-	724
095	ERBA	146	152	394	15	414	-	16.318
096	ESINIO LABIO	7	10	5	-	17	-	805
097	EUPILIO	22	13	51	-	50	-	1.907
098	FAGGETTO IARIC	8	18	35	1	18	-	1.014
099	FALOPPIO	34	23	62	10	69	1	3.095
100	FEBEGGIO	19	23	50	-	49	3	2.230
101	FIGINO SERENZA	63	20	107	1	79	-	4.223
102	FINO MORNASCO	83	58	212	3	260	-	7.612
103	GALLIATE	75	113	246	1	154	-	7.172
104	GABBAGNATE MONASTERO	24	21	83	-	50	-	1.814
105	GARIATE	21	18	74	-	69	-	2.295
106	GARZENO	12	18	6	1	11	-	1.441
107	GERA LABIO	7	10	25	1	36	-	920
108	GERMASINO	4	5	3	-	5	-	261
109	GIBICCO	17	17	42	-	53	-	1.569
110	GRANATE	24	30	114	-	98	1	2.781
111	GRANDOLA ED UNITI	13	9	35	1	29	-	1.149
112	GRAVEDONA	25	21	56	4	64	2	2.741
113	GRIANTE	6	9	28	3	38	-	774
114	GUANZATE	39	34	125	2	94	8	3.872
115	INNESAGO	15	22	47	7	32	4	1.650
116	INTORIO	13	14	36	-	20	-	1.385
117	INTRA	-	4	-	-	7	-	157
118	INVERIGO	87	92	207	-	214	7	7.489
119	LAGLIO	9	4	24	-	24	-	957
120	LAINO	4	4	6	-	7	4	491
121	LAMBUGO	19	17	91	-	60	-	1.909
122	LANZO D'INTELVI	16	16	50	9	39	-	1.470
123	LASNIGO	2	5	12	-	10	-	406
124	LECCO	390	589	748	60	1.137	28	50.685
125	LENNO	14	18	56	-	41	-	1.599

Segue Tav. 8 — Popolazione e movimento anagrafico nei singoli Comuni

Como

Codice dei Comuni	COMUNI	ISCRIZIONI E CANCELLAZIONI ANAGRAFICHE NELL'ANNO 1983						POPOLAZIONE RESIDENTE al 31 dicembre 1983
		Per movimento naturale		Per trasferimento di residenza				
		Nati vivi	Morti	Iscritti		Cancellati		
				da altro Comune	dal- l'estero	per altro Comune	per l'estero	
126	LENZENO	25	29	21	1	13	-	1.991
127	LIEBNA	10	13	35	3	45	-	1.560
128	LIMIDO COMASCO	29	15	52	1	38	-	1.871
129	LIFONO	78	28	249	5	327	3	5.256
130	LIVO	1	3	6	-	7	-	228
131	LOCATE VARESI NO	39	22	124	1	73	-	3.330
132	LOMGNA	32	29	64	9	62	14	3.402
133	LOMAZZO	77	80	188	1	158	14	7.241
134	LOGGIONE AL SEGRINO	15	6	43	-	30	-	1.184
135	LOISAGG	22	23	81	1	67	3	1.950
136	LORAGO D'EREA	56	35	156	3	150	1	4.322
137	LORAGO MARINONE	14	8	70	3	53	-	1.687
138	LORATE CACCIVIO	87	83	204	15	276	3	9.397
139	MAGREGGIO	1	4	6	-	4	-	312
140	MALGRATE	42	32	170	5	125	-	4.032
141	MANDELIO DEL LARIO	87	106	176	6	144	4	9.988
142	MARIGNO	-	1	8	1	8	-	357
143	MARIANO COMENSE	190	139	335	12	305	16	18.527
144	MASLIANICO	43	37	146	4	148	4	3.712
145	MENAGGIO	34	53	126	7	127	5	3.175
146	MERATE	123	146	377	38	397	14	13.798
147	MESONE	43	35	119	2	117	1	3.089
148	MEZZEGRA	13	20	29	7	37	-	956
149	MISSAGLIA	73	65	155	5	126	-	6.629
150	MOGGIO	1	3	22	1	11	-	423
151	MOLTENO	20	22	122	-	67	-	2.662
152	MOLTEASICO	15	20	65	-	40	-	2.020
153	MONGUZZO	15	9	64	-	50	-	1.291
154	MONTANO LUCINO	35	26	85	2	110	4	3.487
155	MONTENEZZO	1	3	13	-	1	-	313
247	MONTEVECCHIA	24	20	56	5	31	-	1.925
156	MONTICELIO BRIANZA	44	50	157	7	105	6	4.073
157	MONTICIFANO	21	15	66	1	81	3	2.141
158	MORTENO	-	-	-	-	1	-	28
159	MOZZATE	86	49	209	4	75	-	5.597
160	MUSSO	11	7	13	-	8	1	1.001
161	NESSO	13	21	58	1	52	1	1.403
162	NIBICINO	47	25	90	-	61	-	3.052
163	NOVELARATE	31	11	99	-	62	1	2.300
164	NOGGIONO	71	69	152	3	190	4	7.288
165	OLGIATE COMASCO	106	98	228	11	218	11	9.668
166	OLGIATE MOLGORA	51	41	163	5	103	-	4.832
167	OLGINATE	85	62	144	3	213	2	6.589
168	OLIVETO LARIO	13	10	28	2	14	-	983
169	OLTONA DI SAN MARTE	16	15	45	-	47	1	1.620
170	OSENIGO	26	16	61	3	43	4	1.906
171	OSNAGO	29	30	72	-	97	-	3.758
172	OSSUCCIO	8	10	10	-	14	-	932
173	PADEVANO D'ADDA	21	28	48	2	74	1	2.519
174	PAGNANA	8	5	3	-	15	-	523
175	PARE'	20	9	29	1	61	2	1.257
176	PARIASCO	2	2	2	-	1	-	140
177	PASTURO	15	25	39	-	27	-	1.446
178	PEGGIO	1	4	1	1	6	-	205
179	PELLIO INTELVI	4	16	18	-	18	-	723
180	PEREGO	14	14	37	2	44	3	1.204
181	PERLETO	5	5	47	1	22	-	910
182	PESCATO	16	8	47	-	45	-	1.803
183	PIANELLO DEL LARIO	7	14	10	-	6	-	1.066
184	PIGNA	4	4	6	1	7	-	402
185	PIESIO	10	7	10	4	6	2	848
186	POGGIANA LARIO	8	10	25	-	23	-	844
187	PONNA	4	4	4	-	14	-	323
188	PONTE LANERO	37	33	189	7	109	-	3.600
189	POZZI	47	40	117	25	143	21	3.681

Segue Tav. 8 — Popolazione e movimento anagrafico nei singoli Comuni

Como

Codice dei Comuni	COMUNI	ISCRIZIONI E CANCELLAZIONI ANAGRAFICHE NELL'ANNO 1983						POPOLAZIONE RESIDENTE al 31 dicembre 1983
		Per movimento naturale		Per trasferimento di residenza				
		Nati vivi	Morti	Iscritti		Cancellati		
				da altro Comune	dal- l'estero	per altro Comune	per l'estero	
190	PRINANA	23	19	7	-	18	-	2.170
191	PRINALUNA	20	13	21	-	43	-	1.607
192	PROSERPIC	4	3	16	-	22	-	691
193	PUSIANO	7	7	37	-	25	-	1.082
194	RASPONIC VERBA	2	7	7	1	9	-	396
195	REZZAGO	2	4	8	-	8	-	283
196	ROBBIATE	43	33	148	13	124	13	4.311
197	ROGGERO	20	10	49	1	22	2	999
198	ROGGERO	28	26	73	2	59	1	2.238
199	RONAGO	16	8	63	8	65	-	1.334
200	ROVAGNATE	20	20	110	-	51	-	2.057
201	ROVELLASCA	54	60	151	9	110	5	5.616
202	ROVELLO ROERO	61	53	85	2	156	6	5.205
203	SAIA CCHACINA	2	6	14	-	6	-	621
204	SAN BASTOLOMEO VAL CAVARGNA	14	6	13	-	23	-	1.219
205	SAN FEDELE INTELVI	14	27	31	3	40	-	1.331
206	SAN FERMO DELLA BATTAGLIA	37	26	96	5	126	1	3.472
207	SAN MARZANO VAL CAVARGNA	12	9	6	3	8	-	556
208	SANT'ABONDIO	2	7	25	-	25	2	823
209	SANTA MARIA ROE'	16	13	43	1	43	5	1.565
210	SANTA MARIA REZZONICO	13	9	28	-	14	1	1.236
211	SCHIGNANO	8	12	12	2	18	1	932
212	SEBNA COBASCO	15	8	63	-	52	1	1.408
213	SILSONE	27	21	87	-	67	1	2.007
214	SISTICEI	26	16	101	-	52	-	1.974
215	SOLEIATE	25	24	81	-	81	1	1.881
216	SORICO	9	16	20	-	13	1	1.160
217	SORNANO	5	5	24	-	6	-	610
218	STAZZONA	5	11	4	1	7	-	635
219	SUEGLIO	-	7	2	-	2	-	216
220	SURICO	19	8	44	-	29	-	1.352
221	TACENO	2	7	11	-	9	-	419
222	TAVENNERIO	49	51	137	2	107	7	5.110
223	TORNO	4	13	29	-	31	1	1.061
224	TRENICO	3	5	2	1	3	-	361
225	TRENICO	7	22	30	2	21	-	1.285
226	TREZZANO	3	4	3	-	-	3	177
227	TURATE	69	77	153	3	177	3	7.143
228	UGGIATE-IREVANO	22	28	92	7	87	1	3.211
229	VALLESCA	14	35	41	-	38	-	2.032
230	VALSERGHINTINO	23	28	74	2	46	-	2.561
231	VALMADRERA	106	94	244	8	209	3	10.025
232	VALMOREA	10	18	22	-	20	-	2.160
233	VAL BRICO	8	2	-	-	2	-	260
234	VALSCIDA	17	19	76	7	93	6	2.093
235	VARENNI	11	7	24	-	22	-	793
236	VERESE	4	7	8	-	4	-	276
237	VEREGOGNO	-	4	6	-	12	-	315
238	VERIANO	31	9	63	3	50	-	1.941
239	VERGANA	4	9	9	-	14	-	660
240	VERDEGIC INFRESICE	18	16	34	-	32	-	1.492
241	VERDERIO SUPERICE	20	13	93	-	52	3	1.426
242	VERTICATE CON MINOPPIO	29	21	78	-	69	-	3.062
243	VESTIGNO	2	6	4	-	6	-	291
244	VIGANO'	20	8	54	-	33	-	1.304
245	VILLA GUARDIA	59	47	109	1	132	1	5.988
246	ZEBBIO	2	3	6	1	2	-	217
	TOTALE	7.834	7.928	21.048	823	19.993	546	780.734

Segue Tav. 8 — Popolazione e movimento anagrafico nei singoli Comuni

Sondrio

Codice dei Comuni	COMUNI	ISCRIZIONI E CANCELLAZIONI ANAGRAFICHE NELL'ANNO 1983						POPOLAZIONE RESIDENTE al 31 dicembre 1983
		Per movimento naturale		Per trasferimento di residenza				
		Nati vivi	Morti	Iscritti		Cancellati		
				da altro Comune	dal- l'estero	per altro Comune	per l'estero	
001	ALBAREDO PER SAN MARCO	4	-	3	-	5	-	464
002	ALBOSAGGIA	26	32	41	1	21	-	3.145
003	AMALC VALTELLINO	6	5	19	1	5	-	423
004	APRICA	25	12	26	2	19	-	1.564
005	ARDENNO	26	28	35	7	39	3	2.938
006	BENA	-	4	1	-	12	-	181
007	BERENNO DI VALTELLINA	40	37	74	17	54	3	4.088
008	BIANECHE	18	12	29	3	14	3	1.345
009	BORNIC	46	23	104	1	113	1	4.105
010	BUGLIC IN MONTE	20	21	19	-	20	1	2.041
011	CAIOLO	10	10	23	2	10	1	966
012	CAMPOLCINO	13	13	40	-	34	-	1.217
013	CASPCGGIC	29	9	9	1	19	-	1.555
014	CASTELLO DELL'ACQUA	10	11	20	3	9	-	786
015	CASTICNE ANDEVENNO	13	25	31	8	17	3	1.610
016	CEBRASCO	7	5	4	1	2	-	510
017	CERCING	7	5	20	1	10	-	546
018	CHIAVENNA	85	91	145	17	195	6	7.687
019	CHIESA IN VALHALENCO	29	27	50	6	45	-	2.847
020	CHIURE	19	31	31	2	36	9	2.422
021	CINO	4	6	1	-	10	-	361
022	CIVC	20	9	14	-	19	-	1.108
023	COLOMINA	8	12	23	-	27	1	1.538
024	COSIC VALTELLINO	64	44	105	2	82	-	4.827
025	DAZIO	6	8	18	1	7	-	336
026	DEIBIC	32	37	76	-	75	-	2.657
027	DUEINO	28	25	78	-	63	-	2.921
028	FARDC VALTELLINO	4	9	8	-	10	-	580
029	FORCOIA	11	6	5	-	22	-	1.007
030	FUSINE	8	8	6	-	8	1	686
031	GEROLA ALTA	-	10	3	1	6	-	338
032	GOEDONA	22	16	24	-	11	-	1.632
033	GWCSIC	69	49	51	-	62	5	4.800
034	GROSOTTO	19	28	43	2	45	4	1.830
036	LANZADA	14	9	14	1	28	1	1.645
037	LIVIGNO	88	28	111	9	104	-	3.552
038	LCVEEC	7	9	8	-	11	-	707
035	MADESINO	8	5	38	-	16	-	687
039	MANTELLO	6	7	15	-	30	1	701
040	MAZZC DI VALTELLINA	14	12	17	2	10	3	973
041	MELLC	10	6	9	-	22	-	973
042	MENACIA	-	4	7	-	4	-	81
043	MESE	15	15	50	5	30	4	1.243
044	MONTAGNA IN VALTELLINA	28	30	56	4	57	1	3.009
045	MCEBEGNO	104	81	236	19	187	21	10.345
046	NOVATE BEZZICIA	20	16	27	2	34	-	1.597
047	PEDESINA	-	-	3	-	1	-	61
048	PIANTEDO	18	8	24	-	17	-	1.073
049	PIAYEDA	27	24	38	6	34	1	2.380
050	PIURC	23	17	37	-	32	7	1.700
051	POGGIERENTI	16	14	47	-	47	-	1.610
052	PCNTE IN VALTELLINA	28	35	53	8	38	1	2.357
053	PCSTALESIO	-	5	9	-	9	-	573
054	PRATA CARPORTACCIO	23	17	43	8	56	5	2.294
055	RASURA	4	3	2	1	2	-	367
056	ROGLO	4	7	19	2	8	-	470
057	SABOGLIO	43	17	30	5	32	-	2.704
058	SAN GIACCHINO FILIPPO	7	10	4	-	13	-	656
059	SERNIC	5	3	7	-	5	1	454
060	SONDALO	43	59	88	1	97	-	5.231

14 - PROVINCIA DI SONDRIO

Segue Tav. 8 — Popolazione e movimento anagrafico nei singoli Comuni

Sondrio-Milano

Codice dei Comuni	COMUNI	ISCRIZIONI E CANCELLAZIONI ANAGRAFICHE NELL'ANNO 1983						POPOLAZIONE RESIDENTE al 31 dicembre 1983
		Per movimento naturale		Per trasferimento di residenza				
		Nati vivi	Morti	Iscritti		Cancellati		
				da altro Comune	dal- l'estero	per altro Comune	per l'estero	
061	SONDRIO	199	206	575	37	471	30	22.840
062	SPIRIANA	-	4	-	-	3	-	154
063	TALAMONA	44	45	50	1	76	-	4.073
064	TARTONA	5	2	9	-	15	-	479
065	TEGLIO	55	72	85	23	93	26	5.187
066	TISANO	80	75	212	19	210	8	8.906
067	TORRE DI SANTA MARIA	13	5	11	2	17	4	1.033
068	TOVO DI SANTI'AGATA	7	3	2	-	4	-	507
069	TRONA	18	20	41	2	28	-	1.706
070	TRESEVIO	19	17	51	-	34	-	1.827
071	VALDIDEMIRO	51	20	62	2	66	-	3.543
072	VALDISOTTO	34	26	34	11	23	-	3.090
073	VALPURVA	43	21	36	1	36	-	2.806
074	VAL MASINO	12	16	6	-	12	-	976
075	VERCEIA	12	21	9	6	11	5	1.213
076	VESVIO	-	3	7	-	4	-	323
077	VILLA DI CHIAVENNA	13	19	31	1	47	-	1.212
078	VILLA DI TIRAMO	25	35	79	6	46	2	2.948
	TOTALE	1.913	1.719	3.471	263	3.246	162	175.327

15 - PROVINCIA DI MILANO

001	ABBADIA CERRETO	3	2	2	-	7	-	288
002	ABBIATEGRASSO	240	370	636	30	387	12	27.401
003	ACRATE BRIANZA	110	75	351	11	223	16	10.716
004	AICUREZIC	15	17	25	1	51	-	1.580
005	ALBAIRATE	41	28	62	-	51	-	2.899
006	ALBIATE	40	36	41	2	105	-	4.364
007	ASCOMATE	40	32	77	3	96	1	4.384
008	ARCOSE	154	105	348	16	355	7	14.408
009	ARESE	157	79	679	94	431	90	15.790
010	ARLUNO	91	84	192	9	198	1	8.687
011	ASSAGO	33	23	297	2	88	3	2.987
012	BALEGGIO	137	97	486	7	228	2	12.334
013	BALASSINA	47	47	141	1	121	-	5.671
014	BASiglio	23	6	110	1	63	1	2.143
015	BASTIGLIC	28	10	415	42	60	7	1.783
016	BELLINZAGO LOMBARDO	31	20	88	-	62	-	2.708
017	BELLUSCO	55	47	164	6	118	15	5.764
018	BERNABEGGIO	58	61	146	9	104	13	6.118
019	BERNATE TICINO	29	29	42	-	19	-	2.609
020	BERTHICO	7	10	12	-	23	1	1.130
021	BESANA IN BRIANZA	91	124	259	2	242	2	11.792
022	BESATE	11	16	41	-	31	-	1.478
023	BIASSONO	114	72	319	1	143	5	8.990
024	BINASCO	33	67	326	-	99	-	5.920
025	BOFFALORA D'ALBA	6	7	18	-	29	-	843
026	BOFFALORA SOPRA TICINO	33	42	74	-	52	-	3.859
027	BOLLATE	475	312	1.657	20	1.269	27	43.378
028	BORGHETTO LODIGIANO	28	66	104	-	51	-	3.502
029	BORGOCASALE GIOVANNI	21	21	66	-	19	-	1.242
030	BOVISIO-INSIEME	109	106	256	5	295	1	11.222
031	BRENNO	15	36	46	1	63	-	2.448
032	BRESSO	302	193	803	23	987	25	32.232
033	BRIOSCO	52	40	118	4	83	8	4.942
034	BROGHETTO	276	211	571	27	795	27	28.577
035	BUBBIANO	6	6	37	2	15	3	672
036	BUCCHINASCIO	181	58	996	11	422	-	15.327
037	BUSCATE	50	19	133	12	100	1	3.905
038	BUSCATE	41	35	100	4	69	-	4.242
039	BUSNAGO	30	26	156	2	58	-	3.331
040	BUSSERO	84	37	432	5	89	1	5.083

Segue Tav. 8 — Popolazione e movimento anagrafico nei singoli Comuni

Milano

Codice dei Comuni	COMUNI	ISCRIZIONI E CANCELLAZIONI ANAGRAFICHE NELL'ANNO 1983						POPOLA- ZIONE RESIDENTE al 31 dicembre 1983
		Per movimento naturale		Per trasferimento di residenza				
		Nati vivi	Morti	Iscritti		Cancellati		
				da altro Comune	dal- l'estero	per altro Comune	per l'estero	
041	BUSTO GAROLFO	117	88	219	2	269	1	11.193
042	CALVIGNASCO	4	3	12	-	6	-	403
043	CASABRAGO	7	11	7	-	9	-	505
044	CARBIAGO	42	32	93	3	96	-	3.378
045	CAMPARATA	7	13	108	5	74	-	1.137
046	CANEGRATE	90	81	324	6	253	-	11.327
047	CAFCENAGO	22	20	62	1	58	-	2.920
048	CARATE BRIANZA	128	149	342	9	281	6	15.162
049	CARENATE	74	36	163	3	162	-	6.005
050	CASPIANO	10	18	39	1	36	-	1.294
051	CARUGATE	108	67	244	14	220	15	10.026
052	CASAIETTC LCDIGIANO	14	14	31	-	56	-	1.242
053	CASALMAICCCO	21	8	139	-	40	-	1.448
054	CASALPUSTIENGO	103	143	286	13	195	4	13.774
055	CASARILE	18	11	70	3	96	-	1.714
056	CASELLE LANCI	23	24	31	-	27	-	1.856
057	CASELLE IURANI	13	7	63	-	33	-	1.101
058	CASOZZO	41	42	105	-	75	1	4.024
059	CASSANO D'ADDA	172	126	318	10	319	23	15.493
060	CASSINA LE'PECCHI	151	52	630	22	405	19	11.838
061	CASSINETTA DI LUGAGNANO	13	15	33	1	25	-	1.103
062	CASTANO PRIMO	91	101	156	3	155	1	9.481
063	CASTELNUOVO BOCCA D'ADDA	13	26	41	3	14	5	1.725
064	CASTIGLIONE D'ADDA	34	63	67	-	65	-	4.361
065	CASTRAGA VIGARDO	13	13	135	-	20	-	1.167
066	CAVACORTA	8	4	30	-	26	-	740
067	CAVENAGO L'ADDA	15	26	54	-	36	-	1.877
068	CAVENAGO DI BRIANZA	56	44	175	3	201	5	4.802
069	CERIANO LAGHETTO	53	37	102	-	128	-	4.833
070	CERNUSCO SUL NAVIGLIO	220	215	596	39	470	20	25.095
071	CERRO AL LAMBRO	26	19	294	-	43	-	2.511
072	CERRE BAGGIOSE	155	116	407	11	358	9	14.188
073	CERVIGNANO L'ADDA	7	8	20	-	23	-	795
074	CESANO BOSCONI	270	142	1.192	13	1.057	-	25.945
075	CESANO MADERNO	279	251	737	6	878	5	31.595
076	CESATE	83	86	274	5	221	1	8.518
077	CINISELLO BAIANICO	812	499	2.564	70	2.946	47	80.208
078	CISLIANO	31	27	101	5	57	-	2.722
079	CODOGNO	126	203	228	12	297	6	14.957
080	COGLIATE	69	63	174	1	180	-	6.559
081	COLOGNO BONZESE	627	280	1.602	69	1.819	39	52.848
082	COLTURANO	13	8	100	1	21	-	1.119
083	COHAZZO	12	12	21	-	26	-	945
084	COMOGGIO	135	96	384	4	219	3	12.663
085	CORBETTA	121	157	529	12	237	21	12.855
086	CORNANO	157	156	404	8	589	5	19.006
087	CORNATE	174	124	428	-	437	1	15.943
088	CORNATE L'ADDA	93	62	155	1	110	-	7.875
089	CORNIGLIANO LAUDENSE	11	14	50	-	35	-	1.537
090	CORNOGIO	15	16	20	-	28	-	1.229
091	COSSOGGIO	2	5	5	-	4	-	253
092	COSSOGGIO	12	6	104	1	50	-	1.418
093	CORSICO	386	301	1.390	29	1.677	24	42.212
094	COSTA FALCISIO	11	12	35	-	21	-	1.140
095	CRESPIATICA	12	19	25	-	38	-	1.291
096	CUGGIONO	53	69	139	15	109	9	6.880
097	CUSAGO	15	15	138	2	62	2	1.800
098	CUSANO MILANICO	191	163	519	21	645	18	21.538
099	DAIRAGO	49	32	99	4	99	5	4.101
100	DESIO	342	300	764	17	877	18	33.216
101	DRESANO	17	19	90	3	66	1	2.173
102	FORNIO	13	26	44	-	36	-	1.543
103	GAGGIANO	80	50	332	3	200	-	7.338
104	GALGHIANO	2	1	6	2	6	-	344
105	GARBAGNATE MILANESE	296	193	949	14	892	7	24.309

Segue Tav. 8 — Popolazione e movimento anagrafico nei singoli Comuni

Milano

Codice dei Comuni	COMUNI	ISCRIZIONI E CANCELLAZIONI ANAGRAFICHE NELL'ANNO 1983						POPOLAZIONE RESIDENTE al 31 dicembre 1983
		Per movimento naturale		Per trasferimento di residenza				
		Nati vivi	Morti	Iscritti		Cancellati		
				da altro Comune	dal- l'estero	per altro Comune	per l'estero	
106	GESSATE	33	32	131	-	70	-	3.991
107	GIUSSANO	210	166	379	2	402	11	20.162
108	GORGONZOLA	128	151	304	12	339	3	14.652
109	GRAFFIGNANA	15	24	72	3	28	-	2.398
110	GREZZAGO	11	6	47	-	31	-	1.318
111	GUARABIGLIE	21	33	65	-	48	-	2.569
112	GUDO VISCONTI	7	8	39	-	15	-	639
113	INVERIGO	89	83	176	3	99	2	7.702
114	INZAGO	75	82	156	1	140	3	8.097
115	LACCHIARELLA	54	83	195	-	68	-	6.249
116	LAINATE	185	119	431	6	450	11	18.951
117	LAZZATE	73	40	100	1	100	1	5.464
118	LEGNANO	393	489	783	33	1.253	21	48.974
119	LENTATE SUL SEVESO	123	131	283	16	307	2	13.287
120	LISNO	60	52	308	3	145	4	5.428
121	LINATE	373	248	1.100	12	1.033	4	32.803
122	LISCATE	21	20	72	-	43	-	1.626
123	LISSONE	276	268	648	18	707	6	30.363
124	LIVIGNO	20	22	97	-	61	-	2.444
125	LOCATE LE TREVIGLI	60	66	250	2	92	-	6.894
126	LODI	325	527	763	27	772	19	42.847
127	LODI VECCHIO	69	59	139	2	150	-	5.728
128	MACCASTORNA	-	1	9	-	1	-	114
129	MACHERIO	59	54	176	9	207	4	6.523
130	MAGGIATA	197	236	448	12	562	14	23.551
131	MAGNAGO	71	58	124	6	153	-	6.870
132	MAIRAGO	10	14	33	-	33	1	1.049
133	MALE	37	53	77	-	44	1	3.468
134	MARCALLO CON CASONE	56	36	127	-	96	-	5.091
135	MARUDO	7	7	29	1	11	-	846
136	MASATE	18	15	95	1	28	-	1.754
137	MASSA SENIGALLIA	33	18	87	1	104	-	2.716
138	MEDA	206	144	322	13	414	6	20.513
139	MELIGLIANA	62	47	219	1	234	-	6.285
140	MELIGNANO	153	219	549	14	630	16	18.069
141	MELZI	2	12	21	-	24	-	483
142	MELZO	147	170	401	9	361	4	17.943
143	MELLIANA	11	8	34	-	41	-	751
144	MESERO	27	23	86	7	37	-	2.854
145	MEZZAGO	30	18	35	-	52	-	2.713
146	MILANO	10.911	16.691	24.649	3.628	39.758	2.111	1.561.438
147	MISINTO	46	34	99	1	80	5	3.496
148	MONTANARO ICHERARDI	17	11	48	-	64	-	1.483
149	MONZA	1.001	1.064	3.500	189	4.229	129	122.476
150	MORONDO	8	14	52	1	43	-	1.042
151	MOTTARA VISCONTI	50	74	130	-	84	-	5.385
152	MUGGIO	190	130	448	11	528	5	18.657
153	MULAZZANO	29	40	118	-	42	-	3.234
154	MURVIANO	165	114	335	5	282	4	15.742
155	MOSATE	5	5	30	-	9	-	659
156	NOVA MILANESE	232	129	523	12	606	-	19.966
157	NOVATE MILANESE	193	165	452	8	458	1	20.644
158	NOVIGLIONE	12	3	113	-	53	5	1.429
159	OPERA	153	66	480	29	374	10	11.911
160	ORIGLIANO	15	25	74	1	48	-	1.790
161	ORNAGO	25	26	115	-	48	3	2.371
162	OSPEDALETTO LODIGIANO	7	20	32	-	34	-	1.412
163	OSSAGO LODIGIANO	4	12	55	-	24	-	1.029
164	OSSONA	31	38	72	-	41	-	3.373
165	OZZERO	12	4	56	-	39	-	1.310
166	PADEerno DOGNANO	386	282	1.017	20	1.050	6	39.654
167	PANIGLIATE	36	25	187	4	184	-	4.241
168	PARATE	201	186	479	3	488	3	21.806
169	PAULICCIANO	88	58	301	7	204	-	8.122
170	PERO	116	56	218	5	368	16	10.659

Segue Tav. 8 — Popolazione e movimento anagrafico nei singoli Comuni

Milano

Codice dei Comuni	COMUNI	ISCRIZIONI E CANCELLAZIONI ANAGRAFICHE NELL'ANNO 1983						POPOLAZIONE RESIDENTE al 31 dicembre 1983
		Per movimento naturale		Per trasferimento di residenza				
		Nati vivi	Morti	Iscritti		Cancellati		
				da altro Comune	dal- l'estero	per altro Comune	per l'estero	
171	PESCHIERA BORROMEO	184	83	908	59	557	50	14.382
172	PESSENGO CON BORNAGO	50	37	163	4	83	-	4.799
173	PIEVE EMANUELE	207	47	1.170	26	533	20	11.285
174	PIEVE FISSIRAGA	14	3	53	1	51	-	821
175	PICCHIELLO	370	184	1.176	25	1.198	15	30.660
176	POGLIANO MILANESE	56	45	158	2	228	4	6.648
177	POZZO D'ADDA	22	19	120	-	56	-	2.442
178	POZZOLO MARTESANA	66	50	151	1	128	5	5.538
179	PREGNANA MILANESE	58	31	233	8	161	3	5.566
180	RENATE	34	30	127	4	87	-	3.393
181	RESCALDINA	116	114	203	11	212	4	11.555
182	RHO	548	371	1.336	33	1.349	38	51.219
183	ROBECCHETTO CON INCUNO	29	47	74	1	57	-	3.737
184	ROBECCO SUL NAVIGLIO	39	40	141	1	76	4	4.692
185	RODANO	36	19	361	5	108	-	2.903
186	RONCELLO	32	9	61	-	63	-	1.555
187	ROSCO ERIANTINO	24	11	88	-	44	-	1.923
188	ROSATE	33	38	96	2	48	-	3.329
189	ROZZANO	285	212	842	30	1.178	18	38.010
190	SALEMIANO SUI LAMBERO	19	11	27	-	48	-	1.559
191	SAN CLOPHEANO AL LAMBERO	55	129	184	-	127	-	7.144
192	SAN DONATO MILANESE	295	133	1.078	234	1.269	212	32.094
193	SAN FIDELMO	17	18	47	3	27	-	1.577
194	SAN GICEGGIO SU LEGNANO	55	57	151	1	153	-	6.016
195	SAN GIULIANO MILANESE	310	213	1.151	33	920	14	30.657
196	SAN MARTINO IN STRADA	32	26	86	1	63	1	2.788
197	SAN ROCCO AL PORTO	27	38	73	-	63	-	3.142
198	SANT'ANGELO LODIGIANO	98	128	179	1	225	-	11.255
199	SANTO STEFANO LODIGIANO	14	21	31	1	45	-	1.794
200	SANTO STEFANO TICINO	39	32	118	6	69	1	3.115
201	SAN VITTORE GIOIA	54	60	155	4	152	-	6.675
202	SAN ZENONE AL LAMBERO	22	22	228	-	59	1	1.978
203	SECUGNAGO	7	21	25	-	30	-	1.550
204	SEBRIANO	89	82	135	9	190	-	8.116
205	SEGRATE	270	151	1.168	148	1.156	158	30.516
206	SENAGO	199	126	596	6	508	11	17.803
207	SESTO LODIGIANO	19	48	44	-	48	-	2.090
208	SESTO	333	336	731	22	780	5	38.004
209	SESTO SAN GIOVANNI	780	772	2.677	88	3.426	44	94.430
210	SESTO CALE	34	39	265	3	143	5	4.533
211	SESTO MILANESE	112	85	507	14	406	8	11.669
212	SEVESO	177	148	354	4	474	9	17.498
213	SGLIANO	98	62	315	16	198	1	9.783
214	SGERATE	24	39	68	1	69	-	2.848
215	SORIANO	19	7	60	1	53	-	1.455
216	SOVICO	64	63	104	-	141	1	6.586
217	SULESIATE	23	24	209	3	39	-	2.536
218	TAVAZZANO CON VILLAVESCO	38	33	193	1	81	-	3.704
219	TERRANOVA DEI PASSEPINI	4	9	8	-	22	-	638
219	TREZZANO ROSA	24	15	120	-	24	-	1.687
220	TREZZANO SUL NAVIGLIO	204	81	905	21	678	17	18.530
221	TREZZANO SULL'ADDA	97	118	289	9	169	-	10.797
222	TRIVIGLIO	11	5	54	-	37	-	1.069
223	TRUGGIO	59	64	153	-	97	-	6.568
224	TROVATE	37	32	144	4	91	-	3.546
225	TUBANO LODIGIANO	14	16	21	-	31	-	1.357
226	TURBICO	61	58	142	4	185	-	7.177
227	USMATE VELATE	78	53	243	-	97	2	6.258
228	VALLEA FRATTA	7	9	31	-	29	-	821
249	VANZAGHELLO	53	36	84	-	76	-	4.534
229	VANZAGO	44	60	163	-	83	-	5.275
230	VAPICCO D'ADDA	52	85	93	3	133	1	6.042
231	VARESE	124	94	399	3	219	4	12.396
232	VEDuggio AL LAMBERO	54	55	241	19	206	24	6.767
233	VEDuggio CON COLZANO	36	46	106	5	91	-	4.023

Segue Tav. 8 — Popolazione e movimento anagrafico nei singoli Comuni

Milano-Bergamo

Codice dei Comuni	COMUNI	ISCRIZIONI E CANCELLAZIONI ANAGRAFICHE NELL'ANNO 1983						POPOLAZIONE RESIDENTE al 31 dicembre 1983
		Per movimento naturale		Per trasferimento di residenza				
		Nati vivi	Morti	Iscritti		Cancellati		
				da altro Comune	dal- l'estero	per altro Comune	per l'estero	
230	VERANO ESIANZA	102	65	185	1	191	5	7.917
235	VERREZZO	19	20	76	-	28	1	1.582
236	VERNATE	20	16	44	-	38	-	1.977
237	VIGNATE	59	40	283	5	140	5	5.379
248	VILLA CORTESE	49	34	164	4	121	2	5.373
238	VILLANOVA DEI SILLARO	15	14	42	-	34	-	997
239	VILLASANTA	100	86	286	8	260	-	10.731
241	VIMBERATE	228	198	551	15	503	51	23.770
242	VIMODECHE	161	110	505	15	472	1	14.399
243	VITTOONE	67	55	219	2	157	1	6.720
244	VIZZOLO PREDABISSI	20	8	213	3	55	5	1.838
245	ZELC BUON PERSICO	47	38	110	-	85	-	3.409
246	ZELO SURRIGONE	1	3	8	-	23	-	381
247	ZIBIDO SAN GIACOMO	40	27	166	1	105	-	3.238
	TOTALE	34.768	36.689	97.245	5.897	106.096	3.772	4.001.423

16 - PROVINCIA DI BERGAMO

001	ADRARA SAN MARTINO	17	13	39	-	18	1	1.559
002	ADRARA SAN ROCCO	8	5	17	-	9	-	657
003	ALBANO SANT'ALESSANDRO	71	19	196	2	168	1	5.253
004	ALBINO	157	136	325	20	273	13	15.266
248	ALGUA	13	10	4	-	11	1	726
005	ALME'	64	33	193	7	183	2	5.222
006	ALMEZZO SAN BARTOLOMEO	53	30	116	6	90	5	3.690
007	ALMEZZO SAN SALVATORE	72	56	118	7	132	2	5.278
008	ALMANO LOMBARDO	102	110	248	19	383	14	11.745
009	AMBIVERE	21	14	63	4	42	-	1.850
010	ANTEGNATE	22	23	50	-	32	-	2.110
011	ARCESE	33	26	119	4	109	2	3.762
012	ARDESIO	59	32	56	-	67	5	3.600
013	ARZEGG D'ADDA	12	17	80	-	36	-	1.517
014	AVERARA	3	1	9	-	7	-	313
015	AVIATICO	4	6	14	-	14	-	479
016	AZZANO SAN PAOLO	56	31	168	1	157	2	5.533
017	AZZONE	4	4	3	1	13	-	596
018	BAGNATICA	41	16	116	-	53	-	2.549
019	BARBATA	7	5	17	-	16	-	491
020	BARIANO	43	23	55	1	58	-	3.550
021	BARZANA	5	10	41	-	26	-	963
022	BEDULTA	7	7	25	4	7	-	550
023	BERGAMO	29	20	30	6	64	34	2.161
024	BERGAMO	874	1.371	3.007	148	4.063	95	(a) 121.033
025	BERZO SAN FERNO	16	6	15	-	13	1	1.025
026	BIANZANO	6	8	9	1	18	1	483
027	BLELLO	2	2	1	4	1	4	107
028	BOIGARE	54	18	73	-	49	-	3.441
029	BOITARE	33	25	156	-	84	-	3.134
030	BONATE SOPRA	70	33	125	1	124	-	4.850
031	BONATE SCITTO	66	27	96	2	134	1	4.998
032	BORGO DI TERZO	7	4	35	-	24	-	745
033	BOSSICO	12	4	11	-	10	-	1.109
034	BOTTANUCCO	59	25	94	1	99	-	3.591
035	BRACCA	6	8	9	-	14	-	680
036	BRANZI	9	10	13	-	20	-	848
037	BRENDATE	66	64	132	1	110	-	5.917
038	BRENDATE DI SOPRA	62	79	254	4	164	4	5.710
039	BRESCILLA	54	31	38	9	54	8	4.173
040	BRIGNANO GERA D'ADDA	56	46	88	2	89	1	4.448
041	BRUNICO	2	-	14	-	5	-	85
042	BRUSAPORTO	37	9	130	2	66	1	2.544
043	CALCINATE	58	27	98	1	109	-	3.640
044	CALCIO	61	55	68	-	79	-	4.598

(a) Il Comune di Treviolo (BG) ha ceduto al Comune di Bergamo 1.342 unità.

Segue Tav. 8 — Popolazione e movimento anagrafico nei singoli Comuni

Bergamo

Codice dei Comuni	COMUNI	ISCRIZIONI E CANCELLAZIONI ANAGRAFICHE NELL'ANNO 1983						POPOLAZIONE RESIDENTE al 31 dicembre 1983
		Per movimento naturale		Per trasferimento di residenza				
		Nati vivi	Morti	Iscritti		Cancellati		
				da altro Comune	dal- l'estero	per altro Comune	per l'estero	
045	CALOLZIOCORTE	179	136	339	8	302	4	14.509
046	CAIUSCO D'ADDA	85	53	148	1	158	4	7.617
047	CALVINZANO	25	28	73	3	33	-	2.791
048	CARBONARA CORNELIO	7	6	15	-	8	-	540
049	CARNONICA D'ADDA	45	40	72	2	67	-	3.470
050	CAPIZZONE	19	12	10	2	29	-	1.010
051	CAPRIATE SAN GERVASIO	63	68	185	-	125	4	6.554
052	CAPPINO BERGAMASCO	28	27	104	8	121	-	2.493
053	CARAVAGGIO	134	147	248	2	205	6	13.932
054	CARENNO	18	23	25	3	26	-	1.285
055	CAROBBIO DEGLI ANGELI	42	27	119	-	72	-	2.763
056	CARONA	1	8	5	1	15	-	456
057	CARVICO	53	34	83	-	99	-	3.632
058	CASAZZA	43	24	98	6	85	16	3.179
059	CASIRATE D'ADDA	26	29	85	-	91	-	2.638
060	CASNIGO	32	30	81	5	66	1	3.512
061	CASSIGLIO	-	1	-	-	2	-	137
062	CASTELLI CALEPIO	100	58	163	11	158	2	7.795
063	CASTEL BOZZONE	30	15	70	1	25	1	2.172
064	CASTIONE DELLA PRESOLANA	39	23	42	-	21	6	3.117
065	CASTRO	16	24	29	1	31	-	1.535
066	CAVEMAGO	14	8	76	-	25	-	1.060
067	CAZZANO SANT'ANDEREA	12	8	19	-	10	-	1.155
068	CENATE SCIPRA	14	12	44	3	20	-	1.450
069	CENATE SOTTO	21	19	97	1	45	2	1.898
070	CENE	34	35	114	4	55	3	3.327
071	CESENA	12	7	18	-	33	6	1.143
072	CHIGNOLO D'ISCLIA	18	15	57	-	26	-	1.988
073	CHIUDUNO	48	33	101	1	117	1	4.430
074	CISANO BERGAMASCO	67	41	92	6	163	-	5.437
075	CISEANO	59	26	138	7	207	6	4.154
076	CIVIDATE AL FIANCO	65	44	82	6	80	10	4.738
077	CLOSONE	94	76	237	16	209	19	8.048
078	COLLEBE	19	7	8	-	32	2	1.069
079	COLOGNO AL SERIO	122	65	123	1	107	5	8.160
080	COLZATE	13	12	98	-	40	-	1.638
081	CONCHINO	28	13	89	-	39	-	2.427
082	CORNA INAGNA	4	4	17	-	22	-	699
249	CORNALBA	7	6	10	-	7	-	316
083	CORTENOVA	14	9	27	-	38	-	1.258
084	COSTA DI MEZZATE	21	14	61	2	37	1	1.922
247	COSTA DI SPRINA	12	10	10	1	9	2	913
085	COSTA VALLE INAGNA	8	9	17	-	12	-	682
086	COSTA VOLPINO	81	86	284	8	285	22	8.443
087	COVO	38	37	78	-	50	-	2.737
088	CREDARO	30	17	45	6	47	-	1.902
089	CURNICO	59	54	239	7	229	3	6.427
090	CUSICO	1	6	9	-	15	-	404
091	DALMINO	169	123	432	11	364	6	17.059
092	DCSSENO	19	5	23	-	12	-	910
093	ENDINE GAIANO	25	35	51	-	32	-	2.780
094	EMMAICCO	11	10	23	-	31	-	1.259
055	ERVI	4	9	16	-	8	-	663
096	FARA GERA D'ADDA	57	40	142	1	110	2	5.021
097	FARA OLIVANA CON SOLA	12	12	20	-	29	1	856
098	FILAGO	26	18	47	4	40	4	2.226
099	FINO DEL MONTE	15	10	37	-	15	-	869
100	FICCANO AL SERIO	22	27	70	2	101	-	2.366
101	FONTEBELLA	53	40	49	-	63	-	3.383
102	PONTENO	4	4	30	-	12	-	708
103	POPPICO	1	2	6	2	1	-	210
104	PORENZO SPARSO	23	21	25	2	23	2	2.323
105	PORNICO SAN GIOVANNI	27	19	65	-	41	-	2.145
106	QUIPIANO VALLE INAGNA	2	-	5	-	7	-	253
107	GANDELLINO	11	20	30	-	18	-	1.148

Segue Tav. 8 — Popolazione e movimento anagrafico nei singoli Comuni

Bergamo

Codice dei Comuni	COMUNI	ISCRIZIONI E CANCELLAZIONI ANAGRAFICHE NELL'ANNO 1983						POPOLAZIONE RESIDENTE al 31 dicembre 1983
		Per movimento naturale		Per trasferimento di residenza				
		Nati vivi	Morti	Iscritti		Cancellati		
				da altro Comune	dal- l'estero	per altro Comune	per l'estero	
108	GANDINC	59	77	126	5	91	1	5.719
109	GANDOSSO	11	8	36	3	13	-	1.054
110	GAVERINA TERRE	3	8	20	4	24	-	872
111	GAZZANIGA	43	60	115	8	144	6	5.127
112	GESOSA	8	5	5	-	14	-	436
113	GRISALBA	42	33	59	5	71	2	3.778
114	GUGLAGO	55	46	166	3	66	3	3.777
115	GCELE	37	19	132	5	121	5	3.760
116	GCBNC	25	24	30	-	44	1	1.982
117	GRASSCBBIC	61	18	208	3	79	-	4.085
118	GRCHO	14	8	39	-	22	-	1.343
119	GRONE	5	7	13	-	13	-	753
120	GRUNELLO DEL MONTE	65	48	146	2	121	2	5.575
121	ISOLA DI FONDBA	5	4	9	-	4	-	187
122	ISSO	6	3	7	-	9	-	500
123	LALIZO	18	15	136	1	70	2	2.333
124	LEFFE	61	70	91	1	144	1	5.195
125	LENA	7	19	29	-	10	-	738
126	LEVATE	21	19	103	3	57	-	2.739
127	LCCATELLO	7	7	21	5	25	-	687
128	LOVERE	39	82	163	19	212	7	6.049
129	LURANC	21	12	27	2	28	-	1.495
130	LUSZANA	10	7	20	-	13	-	605
131	MADONE	33	23	96	1	83	2	2.611
132	MAFFLO	64	34	147	3	123	1	4.645
133	MANTINENGO	96	62	108	10	105	-	7.264
250	MEDCIAGC	23	8	49	-	46	-	1.332
134	MEZZOLEO	4	7	12	-	7	-	339
135	MISANO DI GERA D'ADDA	28	26	34	-	43	-	2.026
136	MOIO LE'CALVI	3	4	4	-	6	-	196
137	MONASTERCIO DEL CASTELLO	10	12	37	5	25	5	812
139	MONTILLO	28	8	56	1	63	-	1.979
138	MONTI MARENZO	18	12	80	-	50	-	1.267
140	MOSENCO	23	7	36	-	33	-	1.701
141	MGENICO AL SERIO	27	17	61	4	38	3	2.308
142	MOZZANICA	40	25	47	-	66	-	3.217
143	MOZEC	67	36	247	7	217	-	5.515
144	MURRO	112	82	286	25	250	8	10.854
145	CIEO AL FERRENO	4	4	9	-	18	2	562
146	OLTRE IL COLLE	16	17	11	-	37	-	1.346
147	OLTRERSSINCA AITA	2	3	5	1	1	-	178
148	OBETA	12	7	15	-	20	-	729
149	OMORE	9	5	12	-	14	-	737
150	OMIC AL SERIO	10	9	86	-	60	-	1.137
151	ORINICA	2	4	3	-	10	6	320
152	OSIO SOPRA	36	29	92	1	90	-	3.315
153	OSIO SOTTO	114	82	265	9	277	-	9.528
154	PAGAZZANC	19	14	47	1	42	1	1.630
155	PALACINA	30	36	70	-	118	3	3.066
156	PALAZZAGO	39	25	70	1	61	-	2.945
157	PAIOSCO	64	32	41	1	48	-	4.656
158	PABBE	27	31	52	2	50	-	2.380
159	PARZANICA	4	7	8	-	13	-	550
160	PEDRENGO	49	12	186	2	69	1	3.547
161	PERA	26	15	20	1	38	-	1.687
162	PIANICC	14	8	35	-	36	-	1.221
163	PIARNO	7	4	33	2	24	-	811
164	PIAZZA BREMBANA	15	7	33	3	51	-	1.050
165	PIAZZATONNE	5	4	18	2	10	-	497
166	PIAZZCIO	-	-	2	-	3	-	127
167	PCGNANC	19	7	6	-	16	-	1.122
168	PONTE BOSSA	22	27	58	13	31	1	2.282
169	PCNTERANICA	84	52	246	3	222	-	6.825
170	PONTE SAN PIETRO	96	104	371	8	358	6	10.383
171	PONTIDA	19	28	70	4	64	-	2.701

Segue Tav. 8 — Popolazione e movimento anagrafico nei singoli Comuni

Bergamo

Codice dei Comuni	COMUNI	ISCRIZIONI E CANCELLAZIONI ANAGRAFICHE NELL'ANNO 1983						POPOLAZIONE RESIDENTE al 31 dicembre 1983
		Per movimento naturale		Per trasferimento di residenza				
		Nati vivi	Morti	Iscritti		Cancellati		
				da altro Comune	dal- l'estero	per altro Comune	per l'estero	
172	PCNYIBCLC NUOVO	44	34	74	-	94	-	3.686
173	PRADALUNGA	46	35	89	3	76	9	3.919
174	PREDCEBE	15	14	39	5	48	-	1.655
175	PRESOLIC	8	9	12	-	32	1	1.020
176	PRESSEZO	52	21	182	6	98	2	3.655
177	PUBBENEGG	21	20	19	-	17	-	1.456
178	RANICA	64	34	234	4	157	7	5.427
179	RANZANIC	5	9	21	-	14	-	755
180	RIVA DI SOITTO	5	9	20	6	44	-	848
182	ROGNOC	29	17	126	2	106	3	2.762
183	ROMANO DI LOMBARDA	179	120	246	14	237	-	14.640
184	ROCCOCELLO	7	10	7	-	20	-	492
185	ROSCCIA	9	12	7	-	7	-	577
186	ROTA D'INAGNA	5	7	25	2	13	-	803
187	ROVETTA	25	25	88	13	61	2	2.619
188	SAN GIOVANNI BIANCO	50	53	37	-	94	4	4.741
189	SAN FACIL D'AGGCI	36	22	96	6	106	5	2.968
190	SAN PELLEGRINO TERME	55	43	87	1	122	3	5.466
191	SANTA ERIGIDA	8	10	17	1	17	-	689
192	SANT'OMERONC INAGNA	44	36	101	7	67	-	2.865
193	SAENIC	56	69	127	2	131	2	5.534
194	SCANZOROSCIATE	77	90	264	9	182	8	7.769
195	SCHILPARIO	13	12	15	1	15	1	1.419
196	SEDRINA	34	25	66	14	47	-	2.466
197	SELVINO	28	15	40	-	39	2	1.849
198	SERIATE	221	161	519	13	465	11	18.269
199	SERINA	21	22	35	2	46	-	2.029
200	SOITTO COLLINA	11	21	23	1	17	-	1.244
201	SOLZA	11	12	39	-	21	-	1.065
201	SONGAVAZZO	9	7	7	1	20	-	537
202	SOISOLE	94	50	184	6	216	3	7.565
203	SOTTIL MONTE GIOVANNI XXIII	29	34	76	-	59	-	2.401
204	SOVERE	35	59	88	11	110	-	4.662
205	SPINCHE AL LAGO	5	9	21	2	22	2	683
206	SPINAC	55	46	106	-	63	-	3.883
207	STIZZANO	98	50	237	2	188	2	7.705
208	STROZZA	9	10	13	-	17	-	825
209	SUISIO	27	21	59	9	51	6	2.831
210	TALEGGIO	8	15	4	1	20	-	708
211	TAVENNCIA BERGAMASCA	24	30	26	6	27	-	2.338
212	TELGATE	49	20	92	3	69	4	3.390
213	TERNO D'ISOLA	39	22	57	2	79	-	3.232
214	TORRE ELDONE	81	65	326	23	273	15	7.275
215	TORRE DE'BUSI	21	15	56	-	19	-	1.633
216	TORRE DE'BOVERI	23	9	96	-	45	-	1.471
217	TORRE PALLAVICINA	10	16	21	-	12	-	979
218	TRESCORE BALNEARIO	60	59	159	10	209	1	6.657
219	TREVIGLIE	215	251	434	27	623	3	25.668
220	TREVIOLIO	79	59	149	-	159	4	6.758
221	UBIALE CIANEZZO	15	7	16	7	33	1	1.188
222	UGNANO	74	75	134	-	185	1	7.388
223	VALBONICONE	14	12	21	-	21	-	1.476
224	VALBENECE	37	13	113	4	87	-	2.854
225	VALCUGNATE	8	5	3	-	11	-	588
226	VALLEVE	4	2	4	-	3	-	177
227	VALNEGRA	-	1	8	-	10	-	235
228	VALSECCA	1	3	3	-	18	-	472
229	VALTICATA	3	4	1	-	7	-	439
230	VEDESETA	2	4	3	-	1	-	323
231	VERCURAGO	37	22	90	1	101	-	2.838
232	VERDELLINO	69	37	312	7	239	5	5.905
233	VERDELLO	63	51	163	4	157	1	6.089
234	VERGATO	42	58	84	7	117	1	5.041
235	VIALANICA	12	4	20	-	26	-	894
236	VIGANO SAN MARTINO	14	4	14	3	11	2	948

(a) Il Comune di Treviolo (BG) ha ceduto al Comune di Bergamo 1.342 unità.

Segue Tav. 8 — Popolazione e movimento anagrafico nei singoli Comuni

Bergamo-Brescia

Codice dei Comuni	COMUNI	ISCRIZIONI E CANCELLAZIONI ANAGRAFICHE NELL'ANNO 1983						POPOLAZIONE RESIDENTE al 31 dicembre 1983
		Per movimento naturale		Per trasferimento di residenza				
		Nati vivi	Morti	Iscritti		Cancellati		
				da altro Comune	dal- l'estero	per altro Comune	per l'estero	
237	VIGGIO	10	12	11	1	11	-	732
238	VILLA D'ADDA	49	71	102	-	78	-	3.252
239	VILLA D'ALME'	70	37	158	9	178	2	5.760
240	VILLA EX SERIO	52	32	226	6	107	-	4.188
241	VILLA D'OGNA	9	19	36	1	47	-	1.631
242	VILIONGC	79	80	168	6	168	1	5.193
243	VILMINORE DI SCALVE	12	14	22	-	27	-	1.222
244	ZANDCHEIC	16	16	36	-	37	5	2.079
245	ZANICA	62	35	242	5	76	2	5.381
246	ZOGHC	115	113	156	8	160	1	8.568
	TOTALE	9.855	8.420	23.696	866	22.899	530	902.932

17 - PROVINCIA DI BRESCIA

001	ACQUAZZELLA	11	7	31	-	18	-	1.196
002	ADEC	69	64	124	4	112	1	5.897
003	AGOSINE	11	24	27	-	44	-	1.677
004	ALFIANELLO	38	24	43	-	23	-	2.198
005	ANFO	7	11	10	-	11	-	455
006	ANGOLIC TIERRE	28	28	51	1	32	3	2.537
007	ARTOGNE	40	44	148	10	92	5	2.884
008	AZZARO BELLA	23	7	27	-	34	-	1.494
009	BAGNOLIC BELLA	129	118	199	3	192	1	10.809
010	BAGOLINO	42	53	48	1	68	6	4.142
011	BARBARIGA	21	26	36	-	32	-	1.900
012	BARGE	8	6	49	-	28	-	955
013	BASSANO BRESCIANO	14	15	41	-	47	-	1.461
014	BEDINZOLE	88	77	241	7	179	-	7.598
015	BELLINGO	22	10	43	-	25	-	1.642
016	BERZO DIENO	15	20	28	-	31	-	1.893
017	BERZO INFERIORE	19	16	36	1	36	-	1.767
018	BRESC	44	26	53	3	69	1	3.496
019	ELIONE	15	13	14	-	32	-	1.255
020	BORG SAN GIACOMO	46	64	71	-	73	-	4.228
021	BORGOMACELLO	76	60	164	-	129	-	6.938
022	BORG	37	33	33	-	43	3	2.762
023	BOTTICINO	85	84	262	4	220	1	9.041
024	BOVEGNO	24	21	43	3	51	-	2.423
025	BOVEZZO	97	40	368	5	240	-	6.588
026	BRANICO	11	9	23	-	14	-	856
027	BRAONE	2	5	17	-	12	-	582
028	BRENO	48	52	103	-	146	-	5.748
029	BRESCIA	1.568	2.088	5.759	217	5.606	139	204.278
030	BRIONE	3	7	8	-	6	-	408
031	CAINO	16	17	22	-	18	-	1.421
032	CALCINATO	108	88	207	2	204	-	8.660
033	CALVAGESE DELLA RIVIERA	10	26	66	-	26	-	1.900
034	CALVISANO	89	71	112	4	117	2	6.527
035	CAPO DI PONTE	25	32	51	2	55	-	2.375
036	CAPOVALLE	2	7	6	2	10	-	601
037	CAPRIANO DEL COLLE	48	27	109	-	56	-	3.021
038	CAPRICIO	81	57	103	5	160	4	7.162
039	CARPENEDOLO	106	109	153	5	135	-	9.139
040	CASTEGNATO	56	47	105	2	81	-	4.629
041	CASTELCOVATI	68	28	105	1	109	1	4.566
042	CASTEL BELLA	55	33	229	-	132	-	4.718
043	CASTENEDCIO	91	69	196	1	179	2	8.211
044	CASTO	22	8	22	1	25	-	1.598
045	CASTERZATO	75	35	113	-	66	-	4.545

Segue Tav. 8 — Popolazione e movimento anagrafico nei singoli Comuni

Brescia

Codice dei Comuni	COMUNI	ISCRIZIONI E CANCELLAZIONI ANAGRAFICHE NELL'ANNO 1983						POPOLA- ZIONE RESIDENTE al 31 dicembre 1983
		Per movimento naturale		Per trasferimento di residenza				
		Nati vivi	Morti	Iscritti		Cancellati		
				da altro Comune	dal- l'estero	per altro Comune	per l'estero	
046	CAZZAGO SAN MARTINO	92	60	222	6	137	4	8.426
047	CEDEGOCIO	12	21	34	-	49	-	1.449
048	CEGLIATE	48	29	345	1	113	1	4.273
049	CESEVINO	2	13	17	-	11	-	588
050	CETO	31	16	62	-	31	-	1.688
051	CEVO	12	24	75	7	24	-	1.305
052	CHIARE	195	155	231	1	267	3	16.585
053	CIGOLE	13	14	12	-	28	-	1.403
054	CINBEVEGO	5	10	9	-	24	-	655
055	CIVIDATE CANONO	19	23	49	3	70	-	2.540
056	COCCAGLIO	94	51	113	2	166	2	6.086
057	COLLEBATE	29	34	100	-	70	-	3.651
058	COGLIO	16	37	16	6	32	2	2.402
059	COLOGNE	44	51	190	-	58	-	5.308
060	COBREZZANO-CIZZAGO	33	18	45	-	48	-	2.105
061	CONCESIO	118	88	272	8	355	7	12.088
062	CORTE FRANCA	71	24	147	1	115	4	4.843
063	COSETO GCLGI	27	24	22	1	36	-	2.175
064	COEZANO	10	7	17	-	32	-	907
065	DARFO ECARIC TERRE	129	120	338	19	306	11	13.060
066	DELLIC	46	24	46	7	63	-	3.735
067	DESENZANO DEL GARDA	140	218	661	30	509	25	20.090
068	EDOLC	41	52	95	5	122	1	4.483
069	ERBUSCO	76	53	142	2	81	-	6.053
070	ESINE	51	47	61	12	78	-	4.149
071	FIESSE	19	21	48	-	33	-	1.821
072	FLERCO	76	47	321	4	101	1	6.482
073	GAMBARA	46	41	57	9	81	10	4.244
074	GABECNE RIVIERA	18	39	144	6	100	1	2.516
075	GABECNE VAL TROMPIA	98	107	142	7	234	8	11.607
076	GABGNANO	26	51	101	14	87	2	3.288
077	GAVARDO	92	99	168	10	169	4	8.668
078	GHEDI	161	108	437	10	270	4	13.282
079	GIANICO	25	12	55	-	57	-	1.668
080	GCTTICENGO	48	46	62	1	58	1	4.340
081	GUSSAGO	117	93	315	7	236	2	11.760
082	IDRO	13	24	46	-	36	-	1.412
083	INCUDINE	7	3	13	-	8	-	496
084	IRBA	1	2	7	-	1	-	192
085	ISEO	63	103	232	6	199	4	7.943
086	ISCHERIA	33	27	50	-	43	-	3.045
087	LAVENNE	2	5	11	2	20	-	676
088	LENO	151	75	199	-	155	-	10.803
089	LIMONE SUI GARDA	11	12	24	2	16	4	999
090	LOERINO	18	10	19	-	28	-	1.321
091	LOGRATO	35	18	50	-	51	-	2.662
092	LOGNATO	109	110	318	6	167	3	10.785
093	LONGHENA	7	6	2	-	10	-	515
094	LOSINE	3	7	13	-	11	-	591
095	LCZIC	3	9	6	-	4	-	563
096	LUNEGGANO	300	162	282	9	428	5	23.753
097	MACCADIO	20	6	24	-	11	-	920
098	MAGASA	-	6	1	-	17	-	313
099	MAIRANO	19	19	47	-	46	-	1.997
100	MAIEGNO	30	26	54	-	40	-	2.166
101	MALONNO	49	32	39	1	40	4	3.412
102	MANTOVA DEL GARDA	19	36	131	5	95	2	2.789
103	MARCHESE	123	129	179	1	118	9	12.019
104	MARCHESE	62	32	97	-	99	-	3.776
105	MARZINGO	8	10	20	-	30	-	726
106	MARONE	36	34	60	1	47	-	3.145
107	MAZZANO	85	58	175	1	151	-	7.083
108	MILZANO	18	18	28	-	24	-	1.295
109	MONIGA DEL GARDA	10	15	53	3	42	1	1.259
110	MONTECASSINO	8	11	14	-	9	-	621

Segue Tav. 8 — Popolazione e movimento anagrafico nei singoli Comuni

Brescia

Codice dei Comuni	COMUNI	ISCRIZIONI E CANCELLAZIONI ANAGRAFICHE NELL'ANNO 1983						POPOLAZIONE RESIDENTE al 31 dicembre 1983
		Per movimento naturale		Per trasferimento di residenza				
		Nati vivi	Morti	Iscritti		Cancellati		
				da altro Comune	dal- l'estero	per altro Comune	per l'estero	
111	MONTE ISCLIA	14	21	10	3	13	-	1.043
112	MONTICELLI BRUSATI	43	21	96	1	39	-	2.490
113	MONTICHIARI	211	136	418	19	330	11	15.718
114	MONTICONE	28	18	101	-	64	3	2.701
115	MORA	7	5	8	4	19	10	713
116	MUSCLINE	18	11	64	-	24	-	1.382
117	NAVE	123	77	219	1	125	5	9.678
118	NIABDC	24	20	60	1	45	-	1.534
119	NUOVIENIC	32	17	53	-	98	-	2.881
120	NUVOLEBA	24	23	53	2	53	-	2.644
121	ODOLO	25	20	37	-	78	-	1.907
122	OFFLAGA	34	33	63	-	43	-	2.903
123	ONE	38	14	62	6	42	-	2.562
124	ONE SAN PIETRO	15	14	5	-	10	-	885
125	ORZINUOVI	113	116	232	-	153	1	10.144
126	ORZIVECCHI	21	22	52	-	40	-	2.102
127	OSPIALETTO	97	83	234	-	160	4	8.816
128	OSSINO	20	10	26	3	20	2	1.340
129	PADEGNÈ SUL GARDA	28	32	133	4	72	2	2.525
130	PADENO FRANCIACORTA	21	18	39	-	63	1	2.531
131	PAISCO ICVENO	9	10	8	-	18	-	498
132	PAITONE	14	10	31	1	49	-	1.389
133	PAIATELLO SULL'OGLIO	149	190	246	14	246	4	16.621
134	PABBICCO	35	31	75	1	77	-	2.938
135	PASPARDO	8	3	16	-	12	-	810
136	PASSIRANO	55	41	135	7	105	-	5.044
137	PAVONE DEL SELLA	26	32	66	5	81	-	2.444
139	PERTICA ALTA	11	10	11	-	11	-	689
140	PERTICA BASSA	6	10	12	-	16	-	795
141	PEZZANI	16	18	22	-	36	-	1.567
142	PIAN CAMONO	38	25	69	3	75	-	3.351
206	PIANCOGNO	40	42	129	6	69	-	3.554
143	PISOGNE	77	90	153	8	157	7	7.813
144	PCLAVENO	26	17	42	-	15	-	1.799
145	PCLAVENAZZE DEL GARDA	15	16	44	4	22	-	1.434
146	PONERANO	40	21	29	-	51	-	3.042
147	PONCASSALE	39	29	102	1	81	-	3.102
148	PONTE DI LEGNO	26	30	29	3	49	-	2.068
149	PONTEVICCO	64	86	118	3	93	-	6.253
150	PONTCIGLIO	55	42	93	-	75	-	5.812
151	PONTECINQUE	25	27	63	1	57	-	2.425
152	PONTECINQUE	17	37	52	2	86	-	2.515
153	PONTEGLIO	24	13	33	1	38	-	1.368
154	PRESTINE	4	14	10	-	4	3	456
155	PREVALLE	50	40	120	1	105	-	4.120
156	PROVAGLIO D'ISEO	47	43	104	4	110	2	4.881
157	PROVAGLIO VAL SABBIA	11	9	8	-	14	-	827
158	PUEGNAGO SUL GARDA	15	11	60	1	54	-	1.775
159	QUINZANO D'OGGIO	66	56	67	-	79	1	5.724
160	REBEDELLO	33	20	49	2	43	-	2.804
161	REZZATO	135	84	372	9	341	7	10.860
162	RCCAPARANCA	45	22	57	-	65	-	3.053
163	RODENGO-SAIANO	44	42	135	14	54	8	4.687
164	ROE' VECICIANO	21	42	121	2	97	-	3.568
165	RONCADELLE	77	52	266	6	109	1	5.802
166	ROVATO	147	124	206	8	280	1	12.978
167	RUDIANO	84	27	81	1	98	-	4.049
168	SABBIO CHIESA	29	29	56	1	45	1	2.779
169	SABIE MARASINO	40	35	52	3	49	3	2.931
170	SALO'	71	140	605	7	444	23	10.279
171	SAN FELICE DEL BENACCO	28	39	144	5	98	1	2.355
172	SAN GEVASIO RESCIANO	17	16	27	2	28	-	1.287
173	SAN PAOLO	30	26	55	-	60	-	3.241
173	SAN ZENO NAVIGLIO	32	28	42	1	117	-	3.025
174	SARREZZO	100	89	259	5	286	-	10.844

Segue Tav. 8 — Popolazione e movimento anagrafico nei singoli Comuni

Brescia-Pavia

Codice dei Comuni	COMUNI	ISCRIZIONI E CANCELLAZIONI ANAGRAFICHE NELL'ANNO 1983						POPOLAZIONE RESIDENTE al 31 dicembre 1983
		Per movimento naturale		Per trasferimento di residenza				
		Nati vivi	Morti	Iscritti		Cancellati		
				da altro Comune	dal- l'estero	per altro Comune	per l'estero	
175	SAVICHE DELL'ADANELLO	17	17	26	-	32	-	1.517
176	SEILERO	20	21	21	-	40	-	1.556
177	SENGA	9	25	34	-	18	-	1.678
178	SELE	32	27	43	3	29	-	2.857
179	SISNONE	32	35	145	8	126	10	4.567
180	SCIANO DEL IAGO	8	8	64	-	23	-	807
181	SONICO	14	12	50	-	25	1	1.408
182	SUIZANO	22	9	33	1	28	-	1.305
183	TAVERNOLE SUL NELLA	17	9	44	3	18	-	1.402
184	TEHU'	9	16	11	-	12	-	1.086
185	TIGNALE	17	11	36	-	27	-	1.269
186	TORBICLE CASAGLIA	47	26	136	3	99	-	3.714
187	TOSCLANCO-MADERNO	45	90	129	10	118	7	6.669
188	TRAVAGLIATO	107	84	135	3	135	-	8.969
189	TRENOSINE	16	26	28	9	29	-	1.876
190	TRENZANO	71	27	61	-	110	-	4.125
191	TREVISO ERESCIANO	7	11	14	-	4	-	588
192	URBICO D'OGGIO	30	28	44	-	42	-	2.865
193	VALLIC TISSE	17	5	29	-	29	-	977
194	VALVESTINO	1	15	11	-	5	-	492
195	VEROLANUOVA	86	76	127	2	120	-	7.225
196	VEROLAVECCHIA	42	42	81	-	64	-	3.588
197	VESTONE	42	46	103	2	69	-	4.052
198	VERZA D'OGGIO	19	21	22	-	19	-	1.436
199	VILLA CASCINA	109	83	247	4	235	9	9.781
200	VILLACHIARA	17	9	32	-	25	-	1.196
201	VILLANUOVA SUL CIISI	47	45	141	3	91	6	4.388
202	VIONE	9	8	14	-	8	-	1.006
203	VISANO	14	12	17	-	20	-	1.484
204	VOBANO	67	75	117	-	108	-	7.642
205	ZONE	16	12	14	4	15	1	1.110
	TOTALE	10.699	10.048	25.512	731	22.528	429	1.024.631

18 - PROVINCIA DI PAVIA

001	AIAGNA	5	16	39	-	29	-	734
002	ALFAREDO BERGOLINI	1	4	8	-	13	-	227
003	ALBONESE	2	11	32	-	15	-	510
004	ALEZZANO	18	28	49	-	52	-	1.903
005	ARENA PO	10	33	84	-	46	-	1.626
006	ARDA PAVISE	2	7	8	-	19	-	434
007	BAGNARIA	3	12	26	-	11	-	686
008	BARELANO	5	12	20	-	19	-	858
009	BASCAPÈ	7	15	18	17	23	-	1.322
010	BASTIDA DE'DOSSI	2	3	4	-	5	-	180
011	BASTIDA PANCARANA	6	20	27	-	11	-	1.048
012	BATTUDA	6	8	11	-	10	-	352
013	BELGICIOSO	40	71	103	-	95	-	5.318
014	BEREGUAREC	14	30	85	-	33	-	2.216
015	BORGOFELLO	7	15	44	3	25	-	916
016	BORGOCICCO	11	21	57	-	29	-	1.481
017	BORGOCICCO MCHINOLO	3	11	10	-	11	-	542
018	BORGOSAN SIRC	4	9	25	-	28	-	920
019	BOVASCO	5	10	38	-	25	-	826
020	BOSMASCO	2	16	13	-	12	-	586
021	BRALIO DI PREGOLA	9	20	25	-	34	-	1.344
022	BRESE	3	33	16	-	9	-	1.135
023	BRESSANA BOTTARONE	20	45	96	3	95	1	3.168
024	BROCHI	57	152	251	1	166	-	10.670
025	CALVIGNANO	3	2	22	-	3	-	168

Segue Tav. 8 — Popolazione e movimento anagrafico nei singoli Comuni

Pavia

Codice dei Comuni	COMUNI	ISCRIZIONI E CANCELLAZIONI ANAGRAFICHE NELL'ANNO 1983						POPOLA- ZIONE RESIDENTE al 31 dicembre 1983
		Per movimento naturale		Per trasferimento di residenza				
		Nati vivi	Morti	Iscritti		Cancellati		
				da altro Comune	dal- l'estero	per altro Comune	per l'estero	
026	CANPOSPINCSO	6	13	28	-	13	-	668
027	CANDIA ICHELLINA	11	36	51	-	56	-	1.784
028	CANEVINO	-	2	8	-	1	-	152
029	CANNETO PAVESE	5	38	34	-	31	-	1.429
030	CARBONARA AL TICINO	6	15	45	1	61	-	1.302
031	CASARCUVA IONATI	-	6	14	-	7	-	392
032	CASATISHA	3	5	12	1	18	-	841
033	CASERIO GBECLA	22	29	68	2	80	2	2.706
034	CASOFATE PRIMO	65	66	159	2	146	4	5.517
035	CASSOLNOVO	44	76	147	-	88	1	5.725
036	CASTANA	1	14	11	-	13	-	796
037	CASTEGGIO	48	123	261	3	122	-	7.464
038	CASTELLETO DI BRANDUZZO	7	13	44	-	35	-	1.057
039	CASTILLO D'AGGONIA	10	7	68	1	51	-	833
040	CASTELNOVETTO	2	19	29	-	12	-	735
041	CAVA MANARA	42	56	147	4	75	-	4.225
042	CECINA	-	2	3	-	-	-	360
043	CERAMOVA	2	3	9	-	21	4	424
044	CERETTO ICHELLINA	2	3	6	-	13	-	255
045	CEREGNAGO	5	16	26	-	8	-	753
046	CETOSA DI PAVIA	20	39	129	3	68	-	2.890
047	CERVESINA	6	22	35	-	28	-	1.325
048	CHIGNOIO PG	20	59	111	1	92	1	3.009
049	CIGOGNOLA	13	32	34	1	36	-	1.396
050	CILAVEGNA	32	81	159	2	73	-	4.247
051	CCDEVILLA	6	15	23	1	33	-	1.132
052	COFFIENZA	13	33	30	-	34	-	1.755
053	COPIANO	11	14	50	-	50	-	1.527
054	COVARA	6	26	25	-	16	-	959
055	COENALE	4	24	26	-	34	-	799
056	COETICIONA	21	33	64	-	59	-	1.780
057	COEVINO SAN QUIRICO	10	17	37	-	31	-	1.257
058	COSTA DE' MCBILI	4	8	6	-	15	-	413
059	COZZO	3	14	22	5	25	-	487
060	CURA CARFIGLIANO	11	14	36	-	25	-	1.189
061	DOBBO	41	56	72	2	109	-	4.109
062	FERRERA ESEGNONE	11	23	21	-	32	1	1.203
063	FILIGHERA	4	15	34	-	23	-	790
064	FORTUNAGO	3	14	18	-	10	-	510
065	FRASCAROLO	6	27	59	1	38	-	1.347
066	GALLAVOGIA	2	2	3	-	11	-	228
067	GABBARANA	2	4	10	-	10	-	350
068	GAMBIOLO	69	105	237	3	211	2	7.407
069	GARLASCO	73	128	191	3	179	1	10.027
070	GENZONE	2	14	15	-	6	-	436
071	GERENZAGO	4	7	24	-	27	-	719
072	GIUSSAGO	37	41	83	-	110	-	3.241
073	GODIASCO	12	44	98	2	77	-	2.324
074	GOLFERRENO	1	5	9	-	11	-	272
075	GRAVEGLIONA LOSELLINA	11	33	86	-	36	-	2.045
076	GROPELLO CAIROLI	40	75	105	5	70	3	3.867
077	INVERNO E RONZELLEONE	13	14	22	-	30	-	1.056
078	LANDRIANO	25	46	119	3	113	-	3.492
079	LANGOSCO	1	17	10	-	16	-	531
080	LANDISAGO	5	16	46	-	26	-	1.012
081	LINAROLO	15	31	43	1	51	-	2.054
082	LIZIC	-	2	3	-	12	-	187
083	LOBBIO	16	44	52	-	78	-	2.523
084	LUNGAVILLA	23	40	116	-	50	-	2.278
085	MAGRINO	16	23	32	-	24	-	1.283
086	MARCIGNAGO	18	21	27	-	40	-	1.526
087	MARZANO	4	9	39	-	27	-	811
088	MEDE	60	115	141	1	145	6	7.302
089	MERCONICO	1	19	6	-	17	-	662
090	MERZANO FIGLI	10	24	54	-	38	-	1.404

Segue Tav. 8 — Popolazione e movimento anagrafico nei singoli Comuni

Pavia

Codice dei Comuni	COMUNI	ISCRIZIONI E CANCELLAZIONI ANAGRAFICHE NELL'ANNO 1983						POPOLAZIONE RESIDENTE al 31 dicembre 1983
		Per movimento naturale		Per trasferimento di residenza				
		Nati vivi	Morti	Iscritti		Cancellati		
				da altro Comune	dal- l'estero	per altro Comune	per l'estero	
091	MEZZANA BABATTONI	4	12	3	-	8	-	563
092	MEZZANINO	6	27	55	-	23	-	1.446
093	MIBADOLC TERRE	21	37	42	1	40	4	2.958
094	MONTALTO PAVESE	3	19	38	-	13	-	1.119
095	MONTETERLO DELLA BATTAGLIA	7	27	44	-	52	1	1.610
096	MONTICALVO VERSIGLIA	2	10	15	-	28	-	637
097	MONTESCANO	2	6	23	-	8	-	392
098	MONTESGALE	2	7	11	-	10	-	402
099	MONTICELLI PAVESE	1	14	33	-	11	-	707
100	MONTU' BRCCARIA	15	40	68	-	59	-	1.967
101	MORNICO LOSANA	3	12	18	-	15	-	826
102	MORTASA	112	218	295	8	285	5	14.599
103	NICORVO	1	14	15	-	13	-	409
104	OLEVANO DI LOMELLINA	7	21	32	-	25	-	799
105	OLIVA GESSI	2	5	2	-	1	-	222
106	OTTOBIANO	6	29	50	-	16	1	1.202
107	PALESTRO	13	38	50	-	51	-	2.157
108	PANCARANA	-	4	10	-	10	-	348
109	PARCSA	8	26	71	-	29	-	1.367
110	PAVIA	573	1.107	1.531	139	1.701	39	83.960
111	PIETRA DE'GIORGI	6	20	23	-	23	4	982
112	PIEVE ALFIGNOLA	5	17	18	-	15	-	950
113	PIEVE DEL CAIRO	9	47	89	-	64	1	2.475
114	PIEVE POBIO BORCME	7	59	59	-	41	-	2.693
115	PINASOLO PO	12	19	34	4	44	2	1.610
116	PIZZALE	7	11	22	-	20	-	834
117	POBTE NIZZA	12	10	19	-	24	-	908
118	PORTALBERA	9	25	52	-	29	-	1.111
119	REA	5	19	10	-	7	-	601
120	REDAVALLE	8	31	20	-	14	-	1.054
121	RIPOBILDO	8	28	48	-	20	-	1.193
122	RIVARAZZANO	33	67	133	3	100	1	3.903
123	RCEBIC	51	109	96	1	103	-	6.933
124	ROBECCO PAVESE	4	12	31	-	27	1	667
125	ROCCA DE'GIORGI	1	3	9	-	6	1	226
126	ROCCA SUSELLA	1	3	14	-	6	-	260
127	ROGNANO	1	1	3	-	2	-	136
128	ROBAGHESE	5	23	17	-	24	-	1.213
129	ROBICARO	2	1	14	-	5	-	236
130	ROBASSO	5	18	15	1	23	-	895
131	ROVESCALA	4	22	41	-	24	-	1.140
132	ROVINO	5	17	18	-	11	-	956
133	SAN CIPRIANO PO	2	8	17	-	10	-	430
134	SAN DAMIANO AL COLLE	5	18	20	-	9	-	902
135	SAN GENESIO ED UNITI	17	35	80	-	45	-	2.381
136	SAN GIORGIO DI LOMELLINA	9	40	43	-	29	-	1.441
137	SAN MARTINO SICCONARIO	55	43	284	7	204	4	4.702
138	SANNAZZARO DE'BURGONDI	46	84	150	9	171	5	5.828
139	SANTA CRISTINA E BISSONE	9	28	63	-	43	-	2.082
140	SANTA GIULIETTA	12	34	61	-	47	-	1.890
141	SANT'ALESSIO COM VIBIONE	3	1	7	-	10	-	305
142	SANTA MARGHERITA DI STAFFORA	4	13	16	-	14	-	851
143	SANTA MARIA DELLA VERSA	11	40	93	1	55	-	2.706
144	SANT'ANGELO LOMELLINA	8	10	46	-	22	-	716
145	SAN ZENO AL FO	3	15	38	-	12	-	559
146	SARTIRANA LOMELLINA	12	38	67	4	49	-	2.073
147	SCALDASCIE	4	10	33	-	15	-	897
148	SEHIANA	-	7	4	-	10	-	301
149	SILVANO PIZERA	7	12	28	-	14	-	725
150	SIZIANO	32	42	146	8	86	-	3.489
151	SOMMO	5	15	34	-	30	-	919
152	SPESSA	4	5	24	-	6	-	407
153	STRACELLA	80	192	312	3	277	6	11.739
154	SUAEDI	5	11	29	-	12	-	694
155	TORRAZZA COSTE	7	17	60	-	34	-	1.386

Segue Tav. 8 — Popolazione e movimento anagrafico nei singoli Comuni

Pavia-Cremona

Codice dei Comuni	COMUNI	ISCRIZIONI E CANCELLAZIONI ANAGRAFICHE NELL'ANNO 1983						POPOLAZIONE RESIDENTE al 31 dicembre 1983
		Per movimento naturale		Per trasferimento di residenza				
		Nati vivi	Morti	Iscritti		Cancellati		
				da altro Comune	dal- l'estero	per altro Comune	per l'estero	
156	TORRE ERPETTI E CASTELLARO	3	13	17	-	19	-	650
157	TORRE D'ARRESI	3	5	3	-	19	-	396
158	TORRE DE' NEGRI	3	8	9	-	4	-	367
159	TORRE D'ISOLA	9	21	34	-	33	-	1.201
160	TORREVECCHIA PIA	17	23	69	-	59	-	1.482
161	TORNICELLA VERZATE	3	20	21	-	9	-	746
162	TRAVACO' SICCOBARI	29	34	284	4	84	-	2.910
163	TRIVOLZIO	8	16	29	-	20	-	1.851
164	TROBELLIC	22	77	100	1	75	-	3.051
165	TROVO	4	9	16	-	14	-	556
166	VAL DI NIZZA	6	21	23	-	20	-	861
167	VALEGGIO	1	6	7	-	3	-	306
168	VALLE IONELLINA	15	49	56	-	32	-	2.434
169	VALLE SALINERRE	11	11	34	-	30	-	1.166
170	VALVERDE	-	9	12	-	6	-	460
171	VAREZI	29	73	90	4	71	-	4.097
172	VERENO IONELLINA	-	1	1	-	14	-	121
173	VILLEZZO BRILINI	8	15	46	1	18	-	1.220
174	VIRENTO	1	2	20	1	23	-	314
175	VIRVIA PC	7	20	10	2	14	-	1.385
176	VIRIGULFO	32	31	105	-	71	-	3.043
177	VIGEVANO	482	778	763	58	1.086	35	64.179
178	VILLA BISCOSSI	1	-	9	-	1	-	104
179	VILLANOVA D'ARDENGHI	4	11	29	-	20	-	701
180	VILLANTERSIO	9	24	81	1	46	-	2.306
181	VISTARINO	10	15	47	-	36	-	962
182	VOGHENA	264	505	832	27	780	19	42.306
183	VOLPARA	-	2	8	-	7	-	182
184	ZAVATTARELLO	8	26	20	-	35	-	1.401
185	ZERCOENE	10	7	30	-	29	-	795
186	ZENE	4	21	35	-	52	-	1.235
187	ZENEVEDO	2	3	8	-	16	-	372
188	ZERBO	1	4	8	-	11	-	482
189	ZERGOLO	5	11	23	-	35	1	1.226
190	ZINASCO	20	45	90	-	52	-	2.959
	TOTALE	3.590	7.540	12.658	360	10.993	156	508.865

19 - PROVINCIA DI CREMONA

001	ACQUANEGLIA CREMONESE	13	16	16	-	22	-	1.195
002	AGNADIZIO	19	20	49	-	73	-	2.204
003	ANNICCO	12	26	36	-	34	-	2.157
004	AZZANELLO	4	14	20	-	28	-	768
005	BAGNOLO CREMASCO	57	38	116	6	85	-	4.082
006	BORGHESE	4	9	98	-	19	-	823
007	BORDOLANO	3	5	24	2	28	-	585
008	CA' D'ANDREA	10	13	19	-	38	-	715
009	CALVATONE	6	22	31	1	19	-	1.298
010	CARISANO	14	6	12	-	14	-	1.180
011	CAMPAGNOLA CREMASCA	6	6	4	-	1	-	417
012	CAPPONANICA	10	14	25	-	38	-	1.491
013	CAPPPELLA CASTONE	3	5	28	-	12	-	568
014	CAPPPELLA DE' PIZZARDI	7	10	11	-	18	-	600
015	CAPPALBA	18	8	33	-	16	-	1.562
016	CASALBUTIANO ED UNITI	18	76	75	4	48	1	4.273
017	CASALE CREMASCO-VIDOLASCO	17	7	30	-	20	-	1.133
018	CASALETTO CERRETO	9	8	8	-	21	-	938
019	CASALETTO DI SOPRA	7	3	7	-	22	-	363
020	CASALETTO VAPRIO	11	13	45	-	22	-	965

Segue Tav. 8 — Popolazione e movimento anagrafico nei singoli Comuni

Cremona

Codice dei Comuni	COMUNI	ISCRIZIONI E CANCELLAZIONI ANAGRAFICHE NELL'ANNO 1983						POPOLAZIONE RESIDENTE al 31 dicembre 1983
		Per movimento naturale		Per trasferimento di residenza				
		Nati vivi	Morti	Iscritti		Cancellati		
				da altro Comune	dal- l'estero	per altro Comune	per l'estero	
021	CASALBAGGIORE	89	195	214	12	182	1	13.136
022	CASALROBANO	15	21	34	-	47	-	1.681
023	CASTELIDONE	6	16	26	-	5	-	649
024	CASTEL GABBIANO	4	1	-	-	7	-	312
025	CASTELLONE	70	98	167	5	94	-	8.620
026	CASTELVERDE	35	61	222	5	98	-	3.720
027	CASTELVISCONE	4	7	10	-	14	-	458
028	CELLA DATI	5	7	23	-	20	-	718
029	CHIEVE	16	8	40	2	14	-	1.161
030	CICCGNOLO	13	7	18	-	24	-	831
031	CINGIA DI'BOCCHI	10	57	65	-	22	-	1.363
032	CONTI DI'CONTESI CON CIGNONE	6	17	40	-	42	-	1.131
033	COSTE DI'FRATI	4	12	27	-	24	-	1.449
034	CREDERA RUBBIANO	19	25	22	4	42	-	1.537
035	CEENA	305	402	491	17	578	7	34.287
036	CREMONA	527	1.042	1.125	105	1.483	72	79.370
037	CRESCOVANO	10	11	25	-	12	-	1.019
038	CROTTA D'ADDA	2	11	18	-	17	-	723
039	CUNEGHANO SUL NAVIGLIO	4	8	14	1	8	-	462
040	DECEVERE	7	13	8	-	11	-	434
041	DCVEVA	34	32	84	7	69	-	2.956
042	DREZZONA	4	10	23	1	21	-	599
043	FIRESO	6	8	13	-	14	-	811
044	FORNIGARA	7	15	46	-	12	-	1.104
045	GABBIONETA-EMANUOVA	11	17	34	-	37	-	1.031
046	GADESICO-FIEVE DEINONA	12	23	59	-	30	-	1.482
047	GENIVOLTA	9	17	25	-	31	-	1.280
048	GERRE DI'CAPRIOLI	7	7	76	-	33	-	681
049	GOMBIO	6	11	3	-	6	-	626
050	GEONIANO	8	22	60	1	18	-	1.433
051	GRONELLO CREMONESE ED UNITI	9	24	37	-	40	-	2.031
052	GUSSOLA	19	50	56	1	47	6	2.787
053	ISCIA DCVARESE	7	25	35	1	22	-	1.365
054	IZANO	11	18	27	-	36	-	1.382
055	NADIGNANO	29	13	86	1	37	-	2.016
056	NALAGHINO	9	9	33	1	32	-	905
057	NANTIGNANA DI PO	12	16	20	-	22	-	1.118
058	MONTI CREMASCHI	12	11	76	-	47	-	1.255
059	MONTEDINE	34	17	56	1	19	-	2.055
060	MOSCARZANO	8	7	18	-	20	-	688
061	MOTA BALOFFI	10	18	14	1	17	-	1.072
062	OPFANENGO	44	34	137	-	108	3	4.954
063	OLMENETA	6	10	20	1	11	-	871
064	OSTIANO	27	46	56	5	63	3	3.099
065	PADERNO PONCHIELLI	7	21	22	-	22	-	1.753
066	PAIAZZO FIGLIANO	25	24	55	-	46	-	2.389
067	PANDINO	62	72	246	5	77	-	6.408
068	PESICO EGGINO	14	34	84	1	64	-	2.234
069	PESCAROLO ED UNITI	12	30	37	3	21	1	1.468
070	PESINA CREMONESE	14	14	34	-	19	-	917
071	PIADENA	32	56	94	1	72	-	3.814
072	PIANENGO	11	26	81	-	39	-	1.661
073	PIERANICA	11	5	18	-	21	-	773
074	PIEVE D'CLMI	13	15	44	-	42	-	1.184
075	PIEVE SAN GIACOMO	14	23	51	-	33	2	1.372
076	PIZZIGHITONE	63	91	115	3	117	2	7.131
077	POZZAGLIE ED UNITI	8	18	23	-	29	1	1.139
078	QUINTANO	4	9	20	1	8	-	473
079	RICENGO	10	7	21	-	22	-	761
080	RIPALTA AEPINA	10	5	34	-	19	-	893
081	RIPALTA CREMASCA	27	16	57	-	19	-	2.705
082	RIPALTA GUERINA	8	2	17	-	16	-	355
083	RIVAROLO DEL RE ED UNITI	15	35	34	-	40	-	2.030
084	RIVOLTA L'ADDA	57	105	159	1	126	-	7.074
085	ROBECCO D'OGGIO	20	40	67	-	45	-	2.255

Segue Tav. 8 — Popolazione e movimento anagrafico nei singoli Comuni

Cremona-Mantova

Codice dei Comuni	COMUNI	ISCRIZIONI E CANCELLAZIONI ANAGRAFICHE NELL'ANNO 1983						POPOLA- ZIONE RESIDENTE al 31 dicembre 1983
		Per movimento naturale		Per trasferimento di residenza				
		Nati vivi	Morti	Iscritti		Cancellati		
				da altro Comune	dal- l'estero	per altro Comune	per l'estero	
086	BORGANICO	20	31	71	-	28	-	2.206
087	SALVINOLA	10	12	23	-	21	-	865
088	SAN BASSANO	23	80	64	1	38	2	2.074
089	SAN CARLETTI PO	8	22	54	-	32	-	1.659
090	SAN GIOVANNI IN CROCE	10	27	27	-	24	1	1.590
091	SAN MARTINO DEL IAGO	4	10	-	-	3	-	556
092	SCANDCIARA SAVARA	12	23	23	3	37	-	1.661
093	SCANDOLARA RIPA D'OGGIO	4	9	21	-	14	-	654
094	SERGNANO	28	20	48	-	53	-	2.653
095	SESTO ED UNITI	24	46	127	-	52	-	2.634
096	SCLABCO FAINEBIO	5	13	10	-	30	3	1.016
097	SONCINO	80	83	107	1	117	-	7.248
098	SONESINA	52	164	207	-	146	3	9.312
099	SCSEIRO	24	71	115	-	65	1	3.256
100	SPINADESICC	10	22	80	-	35	4	1.294
101	SPINEDA	6	11	9	-	2	-	710
102	SPINO L'ADDA	52	50	111	3	74	7	4.767
103	STAGNO L'CHERARDO	14	41	59	-	33	-	1.496
104	TICENGO	6	7	9	-	14	-	430
105	TORLINO VINCENZI	4	2	9	-	4	-	313
106	TORNATA	2	8	10	-	12	-	514
107	TORRE DE'PICINARDI	16	25	27	2	47	-	2.026
108	TRECCIELLA DEL PIZZO	4	12	8	-	15	-	826
109	TRESCORE CRENASCO	23	21	44	-	56	-	2.104
110	TRIGOIO	11	23	15	-	25	-	1.679
111	VALIANO CRENASCO	40	17	71	1	62	-	2.999
112	VALLATE	19	51	72	-	46	-	3.218
113	VESCOVATE	15	48	118	5	73	-	3.301
114	VOLONGO	2	23	20	-	10	-	745
115	VOLTIDO	2	5	3	-	19	-	509
	TOTALE	2.707	4.423	7.245	216	6.198	120	331.083

20 - PROVINCIA DI MANTOVA

001	ACQUANEGRA SUL CHIESI	33	45	47	-	69	-	3.066
002	ASOLA	70	133	183	-	131	1	8.687
003	BAGNOLO SAN VITO	56	59	103	1	106	-	5.306
004	BIGARELLO	16	19	103	-	58	-	1.812
005	BORGOFORTE	25	59	83	-	119	2	3.240
006	BORGOFRANCO SUL PO	8	23	37	-	34	-	1.142
007	BORGZIO	42	52	100	5	101	-	4.404
008	CANNETO SULL'OGGIO	45	75	68	2	117	-	4.718
009	CARONARA LI PO	15	23	37	2	48	-	1.415
010	CASALBORG	15	28	43	-	65	-	1.652
011	CASALCIDO	22	18	31	-	53	-	1.825
012	CASALBONANO	13	16	51	1	30	-	1.261
013	CASTELBELFORTE	22	34	52	2	36	-	2.489
014	CASTEL D'ARIE	25	43	72	6	91	-	3.935
015	CASTEL GEFREDO	77	99	188	-	128	-	8.069
016	CASTELLOCCHIO	38	54	86	-	105	-	5.123
017	CASTIGLIONE DELLE STIVIERE	144	144	450	27	423	18	15.707
018	CAVEIANA	32	44	106	-	92	-	3.483
019	CHESANA	19	25	59	-	74	-	2.508
020	CONNESSAGGIO	15	19	41	-	27	-	1.242
021	CURTATONE	77	86	401	-	238	1	9.535
022	DOSOLO	22	56	39	2	56	-	3.292
023	FELONICA	6	22	39	2	31	-	2.014
024	GAZZOLO DEGLI IPPOLITI	20	19	114	2	43	-	2.379
025	GAZZUOLO	22	39	49	-	70	-	2.754

Segue Tav. 8 — Popolazione e movimento anagrafico nei singoli Comuni

Mantova-Bolzano

Codice dei Comuni	COMUNI	ISCRIZIONI E CANCELLAZIONI ANAGRAFICHE NELL'ANNO 1983						POPOLAZIONE RESIDENTE al 31 dicembre 1983
		Per movimento naturale		Per trasferimento di residenza				
		Nati vivi	Morti	Iscritti		Cancellati		
				da altro Comune	dal- l'estero	per altro Comune	per l'estero	
026	GOITC	86	98	202	3	142	2	9.198
027	GOMBAGA	70	92	238	-	178	5	7.384
028	GUIDIZZIC	55	62	89	2	67	-	4.724
029	MAGRACAVALLO	18	35	36	1	50	-	2.003
030	MANTOVA	331	800	1.256	47	1.702	8	59.592
031	MARCARIA	60	118	190	2	132	1	7.501
032	MARIANA MANTOVANA	6	6	24	-	7	-	620
033	MARIBOLC	60	69	150	1	143	2	7.132
034	MEDOLE	23	39	54	2	68	1	3.186
035	MOGLIA	37	95	152	1	114	1	5.507
036	MONZAMBANO	35	40	83	10	53	7	3.652
037	MOTTEGGIANA	20	23	56	1	60	-	1.963
038	OSTIGLIA	42	109	176	-	202	-	7.676
039	PEGGIONAGA	55	68	127	2	87	2	6.635
040	PIEVE DI CORIANO	12	16	33	-	25	-	896
041	PIUBEGA	13	19	27	-	33	-	1.711
042	POGGIO BUSCO	45	99	149	7	91	1	6.227
043	POGGIOVESCO	15	33	21	-	35	-	1.546
044	PONTI SUL MINIC	16	15	50	-	59	2	1.687
045	PORTO MANTOVANO	93	95	579	6	285	3	10.533
046	QUINGENTICE	10	24	19	-	33	-	1.334
047	QUISTIELLO	36	93	128	2	129	2	6.329
048	REDONDESCO	13	16	19	-	40	-	1.534
049	REVERE	16	35	66	4	61	1	2.838
050	RIVABOLC MANTOVANO	21	57	47	-	52	-	2.839
051	RODIGO	36	101	136	-	71	-	5.056
052	ROCCAFERRARA	61	78	161	1	117	-	6.843
053	ROVERELLA	53	94	112	1	159	-	7.662
054	SABICHERA	30	68	86	1	118	-	4.764
055	SAN BENEDETTO PC	57	109	96	2	110	-	8.004
056	SAN GIACCO DELLE SEGNAIE	17	26	57	1	48	-	1.980
057	SAN GIORGIO DI MANTOVA	39	46	148	2	136	-	5.131
058	SAN GIOVANNI DEL DOSSO	14	12	29	-	31	-	1.321
059	SAN MARTINO DALL'ARGINE	18	38	28	2	34	-	2.046
060	SCHIVENOGLIA	3	31	36	-	47	-	1.409
061	SERMIDE	55	97	128	5	122	1	7.301
062	SERRAVALLE A PO	10	28	49	-	44	-	1.839
063	SOFFERICO	15	25	70	2	33	-	1.999
064	SOSTINENTE	22	33	56	1	47	4	2.440
065	SUZZARA	100	238	338	8	358	15	18.511
066	VIADANA	150	193	234	8	233	2	15.904
067	VILLA ECCEL	14	22	55	-	56	-	2.195
068	VILLIMPENTA	12	27	59	-	47	1	2.326
069	VIEGLIO	53	69	334	4	209	4	7.825
070	VOITA MANTOVANA	35	64	100	5	115	-	5.705
	TOTALE	2.861	4.789	8.865	186	8.328	87	375.566

21 - PROVINCIA DI BOLZANO

001	ALLICINO	26	9	16	2	12	1	1.535
002	ANDEIAN	4	5	17	1	8	-	656
003	ANTERIVC	6	6	7	-	3	1	404
004	ARZIZANO SULLA STEADA DEL VINO	124	103	185	17	155	24	10.269
005	AVIANO AN DER WEINSTRASSE	4	7	11	-	21	-	582
006	BADIA	24	23	17	1	14	6	2.581
007	BARBIANO	20	8	24	-	24	-	1.389
008	BORGONOVO	761	892	1.241	123	2.112	91	103.009

Segue Tav. 8 — Popolazione e movimento anagrafico nei singoli Comuni

Bolzano

Codice dei Comuni	COMUNI	ISCRIZIONI E CANCELLAZIONI ANAGRAFICHE NELL'ANNO 1983						POPOLA- ZIONE RESIDENTE al 31 dicembre 1983
		Per movimento naturale		Per trasferimento di residenza				
		Nati vivi	Morti	Iscritti		Cancellati		
				da altro Comune	dal- l'estero	per altro Comune	per l'estero	
009	BRAIES	8	9	6	-	25	1	619
010	FRACS BIENNEBO BIENNEB	41	20	106	5	169	-	2.410
011	BRESSANONE	210	145	270	45	309	58	16.232
012	BEIYEN BRONZOLC BRANZOLI	23	19	62	1	35	-	1.670
013	BRUNICO BRUNICK	137	74	219	17	222	21	11.758
014	CAINES KUEBS	3	-	14	-	4	-	283
015	CALDARO SULLA STRADA DEL VINO KALTEN AN DER WEINSTRASSE	71	50	116	17	71	7	5.820
016	CAMPO DI TRENIS FREIENFELD	41	18	29	1	56	3	2.319
017	CANPC TUBERS SAND IN TAUFERS	61	37	89	9	66	9	4.288
018	CASTELBELLO-CIARLES NASTRIBELL TSCHARS	42	11	24	1	29	4	2.352
019	CASTILBOTTO KASTELBOIH	87	31	41	3	55	9	5.446
020	CERRES TSCHERNS	13	8	34	2	29	-	1.036
021	CHIERRES KIENS	36	12	35	3	42	4	2.402
022	CHIUSA KIAUSEN	60	37	41	4	82	5	4.073
023	CORNEDO ALL'ISARCO KARNIED	26	27	58	2	62	2	2.657
024	CORTACCIA SULLA STRADA DEL VINO KURTALISCH AN DER WEINSTRASSE	18	18	35	2	19	1	1.789
025	CORTINA SULLA STRADA DEL VINO KURTINIG AN DER WEINSTRASSE	4	6	8	-	6	-	489
026	COEVADA IN BADIA CCRVADA	14	8	10	1	12	-	1.203
027	CURON VENOSTIA GHAUM IN VINSCHGAU	24	22	27	2	49	1	2.370
028	DOBBIACC YOELACH	34	22	39	4	58	8	2.861
029	EGNA NEUHART	33	53	88	5	40	5	3.812
030	FALZES PFALZEN	23	10	43	5	33	-	1.848
031	FIE' ALLO SCILLIAN VCLS AN SCHLEBN	35	19	46	-	53	4	2.539
032	FORTEZZA FRANZENSFESTE	11	12	17	2	39	2	1.075
033	FUNES VILINOSS	34	10	23	4	38	9	2.260
034	GAIS GALS	38	17	52	2	38	7	2.346
035	GARGAZZONE GARGAZON	15	7	37	-	14	3	1.079
036	GLOBENZA GLUBNS	16	4	21	-	27	-	734
037	LACES LATSCH	57	28	66	15	66	13	3.939
038	LAGUNDO AIGUND	45	29	107	10	89	5	3.647
039	LAION LAIEN	31	21	28	-	24	-	1.880
040	LAIVES LHIFERS	154	74	564	8	459	4	13.033
041	LANA LANA	117	77	192	12	125	10	7.957
042	LASA LAAS	58	36	45	3	42	5	3.469
043	LAUSEGNO	2	10	3	-	4	1	363
117	LA VALLE	21	11	5	1	17	1	1.155

Segue Tav. 8 — Popolazione e movimento anagrafico nei singoli Comuni

Bolzano

Codice dei Comuni	COMUNI	ISCRIZIONI E CANCELLAZIONI ANAGRAFICHE NELL'ANNO 1983						POPOLAZIONE RESIDENTE al 31 dicembre 1983
		Per movimento naturale		Per trasferimento di residenza				
		Nati vivi	Morti	Iscritti		Cancellati		
				da altro Comune	dal- l'estero	per altro Comune	per l'estero	
044	LAUFEN WENGEN LUSON LUSEN	19	2	6	-	24	4	1.383
045	MAGRE' SULLA STRADA DEL VINC MARGREID AN DER WEINSTRASSE	18	2	12	-	26	-	988
046	MALLES VENOSTIA MALS IN VINSCHGAU	70	28	63	2	71	19	4.590
047	MARTEBE MAREBERG	31	22	25	-	23	-	2.463
048	MARLENGG MARIING	23	11	65	1	51	5	2.043
049	MARTELLO MARTILLI	14	5	3	1	18	4	888
050	MELTINA MOLTEN	21	9	7	5	22	-	1.152
051	MESANO MERAN	268	373	702	88	603	84	33.502
052	MONGUELIC MELSEESG	43	22	76	5	48	7	2.344
053	MORTAGNA MONTAN	14	12	15	-	26	2	1.340
054	MOSO IN PASSIRIA MOOS IN PASSEIER	42	16	30	-	49	15	2.189
055	MALLES MALS	10	19	29	-	15	-	1.299
056	NATUENO NATURONS	58	28	103	16	71	12	4.145
057	NATZ-SCIAVES NATZ-SCHABS	34	8	33	4	29	6	1.684
058	NOVA LEVAETE WEISHNICEN	20	6	22	-	31	2	1.668
059	NOVA FONTE DEUTSCHNICEN	44	29	43	-	54	-	3.071
060	ORA AUEB	36	21	85	7	67	6	2.521
061	ORTISEI ST. ULRICH IN GRODEN	44	28	44	10	37	20	4.154
062	PASCINES PARTSCHINS	41	31	49	2	42	2	2.726
063	PERCA PERCHA	21	10	25	2	13	-	1.114
064	PLAUS PLAUS	4	1	4	6	15	7	351
065	PONTE GARDENA WALDBRUCK	3	2	10	-	8	-	212
066	PCSTAL BURGSTALL	13	11	35	5	22	2	1.228
067	PRATO ALLO STELVIO PRAD AN STILFSEBJOCH	52	28	51	9	28	15	2.879
068	PRECOI PRETTAU	9	4	8	-	13	4	682
069	PROVES PROVEIS	6	3	4	-	6	-	320
070	RACINES RATSCHINGS	49	25	56	1	36	8	3.504
071	RASUN ANTERSELVA RASEN ANHICIZ	38	27	36	2	40	-	2.462
072	BENON BITTEN	89	42	95	16	74	20	5.510
073	RIFIANO RIFPIAN	14	5	16	1	28	3	1.023
074	RIO DI PUSTERIA RUBLEACH	36	24	28	1	37	5	2.275
075	RCDENGG RODENECK	16	9	7	-	7	-	932
076	SALOENO SALURN	22	40	44	15	46	8	2.516
077	SAN CANDIIO INNICHEN	37	21	114	5	113	9	2.985

Segue Tav. 8 — Popolazione e movimento anagrafico nei singoli Comuni

Bolzano

Codice dei Comuni	COMUNI	ISCRIZIONI E CANCELLAZIONI ANAGRAFICHE NELL'ANNO 1983						POPOLAZIONE RESIDENTE al 31 dicembre 1983
		Per movimento naturale		Per trasferimento di residenza				
		Nati vivi	Morti	Iscritti		Cancellati		
				da altro Comune	dal- l'estero	per altro Comune	per l'estero	
079	SAN GENESIO ATESTINO	30	18	53	2	37	1	2.186
080	JENESIM SAN LEONARDO IN PASSIRIA ST. LEONHARD IN PASSEIER	55	16	61	4	38	1	3.127
081	SAN LORENZO DI SEBATO ST. LECHEKEN	39	26	76	3	71	4	3.029
082	SAN MARTINO IN BADIA ST. MARTIN IN THURN	25	16	14	-	7	-	1.453
083	SAN MARTINO IN PASSIRIA ST. MARTIN IN PASSEIER	40	27	38	1	53	-	2.695
084	SAN PANCRAZIO ST. PANHARZ IN ULTEN	19	20	18	-	38	32	1.724
085	SANTA CRISTINA VALGARDENA ST. CHRISTINA IN GRODEN	35	12	20	1	20	2	1.602
086	SARENZING SARENTAL	96	39	90	5	61	14	6.141
087	SCENA SCHONNA	33	19	28	6	47	7	2.506
088	SELVA DEI MOLINI MURHWAID	31	7	16	-	25	1	1.486
089	SELVA DI VAL GARDENA WOLFFENSTEIN IN GRODEN	25	17	18	1	38	2	2.277
118	SENALÉ-S. FELICE UNSERE LIEBE FRAU IN WALDE-S. FELI	14	7	12	2	17	-	721
091	SENALES SCHNALS	28	9	34	2	42	-	1.365
092	SESTO SNETEN	22	14	26	2	28	2	1.802
093	SILANERO SCHIANDEES	73	36	63	10	79	1	4.966
094	SLUDERNO SCHLUDERNS	19	12	22	4	38	8	1.635
095	STILVIO STILFS	24	12	5	-	48	6	1.358
096	TERENZO TERENTEN	30	11	16	1	19	5	1.347
097	TERLIZIO TERIAN	32	13	59	2	68	2	3.050
098	TERRENO SULLA STRADA DEL VINO TRABIN AN DER WEINSTRASSE	36	39	46	1	48	-	2.929
099	TESING TISENS	21	19	33	4	32	1	1.704
100	TIESS TIESS	14	10	12	-	8	-	828
101	TIROLO TIECI	34	18	39	8	44	5	2.120
102	TROFENA TRODEN	9	13	11	-	20	3	925
103	TURBE TAUFERS IN MÜNSTERAL	11	5	20	1	28	10	938
104	UITIC ULTEN	42	30	3	6	22	10	3.012
105	VADENA VAPATTEN	5	6	25	2	18	-	571
106	VALDAORA CLANG	35	26	34	3	25	2	2.332
107	VAL DI VIZZE PFISSCH	36	25	81	6	66	2	2.385
108	VALLA AURINA ABERTAL	97	37	60	10	63	7	5.065
109	VALLE DI CASIES GSIES	27	14	10	1	16	2	1.940
110	VANDOCINS VINZEL	44	23	39	2	46	4	2.893
111	VARNA	59	16	63	17	86	5	3.176
116	VELTURNO VAREN FELDTHURN	53	10	28	2	27	-	2.161
112	VERANO VORAN	12	3	11	-	7	-	710

Segue Tav. 8 — Popolazione e movimento anagrafico nei singoli Comuni

Bolzano-Trento

Codice dei Comuni	COMUNI	ISCRIZIONI E CANCELLAZIONI ANAGRAFICHE NELL'ANNO 1983						POPOLA- ZIONE RESIDENTE al 31 dicembre 1983
		Per movimento naturale		Per trasferimento di residenza				
		Nati vivi	Morti	Iscritti		Cancellati		
				da altro Comune	dal- l'estero	per altro Comune	per l'estero	
113	VILLABASSA WIEDEBODOP	13	15	25	1	22	-	1.246
114	VILLANDBO VILLIANDERS	25	21	28	1	38	5	1.707
115	VIEITENO STEEBING	62	36	186	12	197	12	5.338
	TOTALE	5.176	3.666	7.486	657	8.237	750	432.231

22 - PROVINCIA DI TRENTO

001	ALA	57	63	113	21	88	5	6.722
002	ALBIANO	17	12	11	-	22	-	1.402
003	ALDENO	26	10	73	-	35	-	2.327
004	ABELLE	2	1	4	-	2	-	205
005	ANDAIO	16	14	16	1	8	-	947
006	ARCC	94	137	239	19	210	7	11.796
007	AVIO	40	43	44	4	42	-	3.635
009	BASSELGA DI PINE'	40	42	47	4	51	-	3.994
011	BEDOLIC	20	21	35	2	23	1	1.537
012	BERSONE	5	6	2	-	7	-	296
013	BESENELLIC	16	16	51	1	20	-	1.540
014	EEZZECCA	6	7	14	1	19	-	561
015	BIENC	5	6	6	10	6	6	411
016	BLEGGIO INFERIORE	6	11	29	-	16	-	944
017	BLEGGIO SUPERIORE	15	30	30	3	21	-	1.408
018	BOCENAGO	-	8	15	1	4	-	310
019	BOLBENC	3	4	3	-	4	-	310
020	BONDIC	10	9	4	5	6	-	605
021	BONDONE	6	17	5	-	10	-	659
022	BORGIC VALSUGANA	48	53	103	7	64	-	5.296
023	BOSSENTINO	2	7	8	1	6	-	576
024	BREGUZZIC	7	8	11	-	15	-	541
025	BRESCONICO	30	45	43	10	50	1	3.128
026	BRESINO	1	4	1	-	6	-	339
027	BREZ	5	15	10	3	12	-	788
028	BRIIONE	-	5	-	-	8	-	159
029	CADERZONE	2	4	9	3	6	-	534
030	CAGNO'	2	3	6	-	8	-	377
031	CALAVINO	14	4	23	-	18	-	1.083
032	CALCEPRANICA AL LAGO	9	4	36	1	11	-	1.038
033	CALDES	13	10	5	-	13	-	1.051
034	CALDONAZEC	23	29	54	9	59	-	2.266
035	CALLIANO	7	17	42	-	54	-	980
036	CAMPITELLO DI FASSA	8	4	11	-	16	-	659
037	CANPCDENEC	22	15	12	5	8	2	1.418
038	CANAL SAN BOVO	12	34	15	2	31	2	1.964
039	CANAZZEI	28	13	40	7	45	-	1.633
040	CAPRIANA	6	8	21	-	2	-	573
041	CASANO	8	15	35	3	10	-	793
042	CASISOLO	15	11	32	-	22	-	785
043	CASZANO	9	2	9	3	8	-	387
045	CASTEL CONDINO	3	8	3	-	1	-	293
046	CASTELPONCO'	11	13	9	1	4	-	717
047	CASTELLO-POLINA DI FIMME	17	12	20	3	46	4	2.035
048	CASTELLO TESINO	10	35	24	4	26	-	1.643
049	CASTELNUOVO	8	13	20	-	30	-	844
050	CAVALESE	37	40	86	7	110	-	3.489
051	CAVALENO	6	11	26	5	20	-	847
052	CAVEDAGG	6	7	16	1	7	4	485
053	CAVEDINE	23	22	30	-	54	-	2.372

Segue Tav. 8 — Popolazione e movimento anagrafico nei singoli Comuni

Trento

Codice dei Comuni	COMUNI	ISCRIZIONI E CANCELLAZIONI ANAGRAFICHE NELL'ANNO 1983						POPOLAZIONE RESIDENTE al 31 dicembre 1983
		Per movimento naturale		Per trasferimento di residenza				
		Nati vivi	Morti	Iscritti		Cancellati		
				da altro Comune	dal- l'estero	per altro Comune	per l'estero	
054	CAVIZZANA	2	3	1	-	6	-	201
055	CENERA	15	11	33	2	21	-	1.443
056	CENTA SAN NICOLÒ	3	9	7	-	11	1	448
057	CINEGO	6	9	6	-	9	-	401
058	CINQUE	8	8	7	-	15	-	526
059	CINTE TESINO	5	12	12	-	5	-	508
060	CIS	3	6	-	-	2	-	328
061	CIVERZANO	27	29	55	4	33	2	2.706
062	CLES	63	48	120	14	111	4	5.789
063	CLOZE	10	7	3	-	7	2	720
064	CONNEZZADURA	10	8	9	6	16	-	879
065	CONCEI	7	11	19	3	11	3	766
066	CONDINO	16	16	26	-	33	-	1.376
067	CORBEO	16	15	19	1	21	-	1.304
068	CROCIANA	7	5	14	-	12	-	452
069	CUNEVO	3	7	6	-	3	-	546
070	DAIANO	11	6	8	2	10	-	595
071	DANEEL	6	8	4	6	9	4	459
072	DACHE	6	12	5	1	9	-	631
073	DARE'	1	5	-	-	2	-	214
074	DENEC	12	12	8	-	14	-	1.056
075	DINARO	12	6	29	7	13	-	1.036
076	DOV	1	-	5	-	2	-	206
077	DORSINO	4	9	9	-	10	-	456
078	DRENA	3	3	13	-	7	-	402
079	DRO	34	33	109	3	61	5	2.999
080	FAEDO	7	3	9	1	18	-	454
081	FAL DELLA PAGANELLA	7	11	17	-	17	-	844
082	FAVER	7	6	10	1	15	3	809
083	FAVE'	10	15	11	1	15	-	1.011
084	FIENNA DI PRIMIERC	5	5	20	-	26	-	567
085	PIROZZO	2	2	5	-	3	-	424
086	FLAVCH	4	9	10	-	7	-	498
087	FOGARIA	26	59	45	3	61	-	3.087
088	FONDO	15	12	24	2	25	-	1.458
089	FORNACE	13	9	32	1	22	-	912
090	FRASSILONGO	6	3	1	-	1	-	455
091	GARNIGA	5	6	14	-	2	-	385
092	GIOVE	32	19	31	-	42	-	2.207
093	GIUSTINO	7	6	17	-	13	-	552
094	GRAUNO	2	2	7	-	1	-	152
095	GRIGNO	19	21	30	2	25	8	2.453
096	GRUMES	2	3	1	1	13	-	429
097	INER	16	12	9	3	22	1	1.159
098	ISEEA	18	16	62	2	67	-	2.159
099	IVANO-FRACENA	6	5	8	-	2	-	264
100	LARDARO	1	2	3	-	3	-	189
101	LASINO	7	13	19	-	12	-	915
102	LAVAZONE	9	16	23	2	17	-	1.152
103	LAVIS	63	43	218	8	179	3	6.405
104	LEVICO TESSÈ	49	89	127	11	88	2	5.573
105	LISIGNAGG	1	5	4	-	1	-	468
106	LIVO	14	12	13	1	11	-	846
107	LOHASO	9	26	27	2	16	-	1.320
108	LONA-LASES	8	8	20	2	14	-	697
109	LUSERNA	4	8	5	-	7	-	437
110	MALE'	11	22	45	6	41	2	2.026
111	MAIOSCC	1	4	6	-	6	-	316
112	MASSINENO	-	2	2	1	3	-	91
113	MAZZI	6	7	11	-	2	-	399
114	MEZZANA	8	15	18	-	16	-	862
115	MEZZANO	19	14	18	1	14	-	1.599
116	MEZZOCORONA	62	38	53	5	97	-	4.372
117	MEZZOCORONA	58	60	90	6	136	2	5.364
118	MOINA	20	34	27	5	23	1	2.587

Segue Tav. 8 — Popolazione e movimento anagrafico nei singoli Comuni

Trento

Codice dei Comuni	COMUNI	ISCRIZIONI E CANCELLAZIONI ANAGRAFICHE NELL'ANNO 1983						POPOLAZIONE RESIDENTE al 31 dicembre 1983
		Per movimento naturale		Per trasferimento di residenza				
		Nati vivi	Morti	Iscritti		Cancellati		
				da altro Comune	dal- l'estero	per altro Comune	per l'estero	
119	MOLINA DI LEBRO	16	11	18	-	16	2	1.412
120	MOLVENO	13	9	13	-	14	-	941
121	MONCLASSIC	8	13	15	1	11	-	687
122	MORTIGNI	3	2	7	2	3	16	311
123	MORI	69	98	113	4	153	-	7.891
124	MAGC-TORECLE	19	25	72	3	47	5	2.359
125	MARNO	5	10	11	-	9	-	605
126	MAVE SAN ROCCO	9	6	19	-	18	-	871
127	MCGASEDC	22	15	24	-	30	-	1.543
128	MOMI	5	26	19	-	7	5	1.106
129	MCVALEDG	7	11	13	1	18	-	790
130	OSPEDALETTO	9	7	15	-	12	-	769
131	OSSANA	8	6	21	-	24	-	716
132	PADEGNONE	1	8	15	-	13	-	575
133	PALU' DEL FERSINA	1	6	1	1	-	2	281
134	PANCHIA'	9	11	10	-	3	-	611
136	PEIO	25	22	19	-	24	2	1.933
137	PELLIZZANO	8	11	28	-	26	-	826
138	PELUGO	-	5	6	1	1	-	296
139	PERGINE VALSUGANA	142	163	309	19	269	10	13.870
140	PIEVE DI BONO	18	20	27	2	18	-	1.451
141	PIEVE DI IEDER	7	4	28	-	3	-	449
142	PIEVE TESINO	10	24	9	2	15	1	830
143	PIVEGLI	29	27	50	3	74	-	3.043
144	PONABOLC	16	21	76	12	45	3	1.712
145	POZZA DI PASSA	17	9	12	7	8	-	1.658
146	PRASO	10	8	4	-	1	-	449
147	PREDAZZO	30	33	111	5	75	1	4.047
148	PRECESE	4	6	19	-	10	-	363
149	PREZZO	2	1	8	-	2	-	205
150	RABBI	18	30	18	-	12	-	1.615
151	RAGGII	10	6	20	5	9	-	803
152	REVO'	17	15	19	14	14	-	1.192
153	RIVA DEL GARDA	114	144	221	27	236	14	13.177
154	RCHALLC	3	4	7	4	6	-	589
155	ROMENO	17	20	19	-	28	-	1.174
156	RONCEGNO	25	51	36	10	24	4	2.318
157	RONCHI VALSUGANA	1	5	2	-	8	-	362
158	RONCONE	11	21	28	2	18	1	1.331
135	RONZO-CHIENIS	9	11	13	3	21	1	1.040
159	ROZECNE	3	5	21	-	7	-	399
160	ROVERE' DELLA LUNA	11	12	35	-	33	-	1.400
161	ROVERETO	308	350	703	36	705	31	33.071
162	RUPPESE'	5	10	14	-	8	-	427
163	RUNO	11	8	26	1	9	-	867
164	SAGRON HIS	1	-	16	-	7	4	254
165	SIMONE	4	8	6	-	1	-	445
166	SAN LORENZO IN BANALE	8	10	15	3	28	-	1.070
167	SAN MICHELE ALL'ADIGE	24	16	35	1	36	-	1.972
168	SANT'CRISCHIA	10	15	1	-	3	-	783
169	SANZENO	15	17	23	-	11	-	882
170	SARACNICC	7	7	6	-	14	-	590
171	SCURELLE	11	16	18	-	21	-	1.217
172	SEGOZZANO	13	15	19	1	24	-	1.405
173	SFRUZ	2	3	6	1	2	-	293
174	SIBCE	12	18	32	2	13	-	1.219
175	SHABANO	5	5	3	1	-	-	295
176	SORAGA	10	5	14	-	6	-	535
177	SOVERE	11	15	17	-	14	-	967
178	SPERA	4	9	10	2	26	-	514
179	SPIAZZO	7	24	36	2	34	1	1.089
180	SPORHAGGIORE	19	15	15	1	22	-	1.011
181	SPORHINOBE'	10	12	13	-	17	-	672
182	STENICC	6	22	31	4	16	2	1.009
183	STOBO	47	41	46	6	45	2	3.961

Segue Tav. 8 — Popolazione e movimento anagrafico nei singoli Comuni

Trento-Verona

Codice dei Comuni	COMUNI	ISCRIZIONI E CANCELLAZIONI ANAGRAFICHE NELL'ANNO 1983						POPOLA- ZIONE RESIDENTE al 31 dicembre 1983
		Per movimento naturale		Per trasferimento di residenza				
		Nati vivi	Morti	Iscritti		Cancellati		
				da altro Comune	dal- l'estero	per altro Comune	per l'estero	
184	STERBEO	3	7	8	-	6	-	400
185	STRIGNO	10	28	34	7	29	1	1.370
186	TALO	16	16	41	12	32	-	2.372
187	TASSULLO	18	20	29	-	28	2	1.818
188	TELVE	20	38	38	2	17	-	1.761
189	TELVE DI SOPRA	5	6	4	-	10	-	602
190	TENNA	7	14	13	2	8	-	658
191	TENNO	25	19	42	2	27	4	1.597
192	TESLAGO	16	14	17	-	9	-	1.297
193	TEBAGNOIC	7	16	19	1	21	-	967
194	TEBES	5	1	8	1	5	-	304
195	TEBOLAS	8	4	14	-	2	-	553
196	TESERO	22	22	43	1	45	1	2.542
197	TIARNIC DI SOPRA	11	4	9	-	9	-	805
198	TIARNIC DI SOTTO	6	8	2	1	7	1	605
199	TICHE DI TRENTO	38	26	52	3	46	4	3.178
200	TON	11	15	17	-	13	-	1.180
201	TONADICO	13	11	48	-	22	-	1.260
202	TORCEGHC	13	12	7	-	7	-	659
203	TRABEILENO	10	12	24	-	27	-	1.212
204	TRANSACQUA	14	24	41	1	42	1	1.764
205	TRENTO	890	876	1.704	147	1.598	117	99.457
206	TRES	11	8	12	-	8	-	526
207	TRENTO	19	28	30	-	27	-	2.215
208	VALDI	5	4	4	-	4	-	196
209	VALFUCIANA	4	15	9	1	5	-	659
210	VALLANSA	15	28	45	3	24	-	1.494
211	VAREBA	7	7	12	-	16	-	809
212	VATTARO	11	10	26	1	14	-	748
213	VERBICIC	35	8	35	-	18	-	1.746
214	VERVO'	10	9	9	-	11	-	638
215	VEZZANO	14	17	32	3	32	-	1.707
216	VIGNOLA-PALESINA	-	2	1	-	9	-	145
217	VIGO DI FASSA	9	9	16	-	13	-	886
219	VIGOLO VATTARO	19	9	21	-	20	-	1.430
220	VIGO VERDENA	1	4	4	-	8	-	372
221	VILLA AGNEDE	8	5	8	-	7	-	663
222	VILLA LAGARINA	29	16	91	10	64	4	2.748
223	VILLA VERDENA	10	10	20	7	4	-	800
224	VOLANO	32	20	33	3	40	-	2.452
225	ZAMBANA	16	5	78	7	83	2	1.661
226	ZIANO DI FENNE	16	16	26	8	18	-	1.304
227	ZUCIC	1	4	8	2	5	-	395
	TOTALE	4.377	4.878	8.490	677	7.767	319	443.549

23 - PROVINCIA DI VERONA

001	AFFI	14	11	47	-	18	-	1.218
002	ALBALEDO D'ADIGE	38	50	66	1	96	-	5.060
003	ANGIARI	13	20	41	1	33	-	1.802
004	ARCOLI	57	42	75	1	87	-	4.498
005	BADIA CALAVENA	33	24	33	-	31	-	2.049
006	BARDOLINO	45	59	155	16	117	11	5.835
007	BELFIORE	35	25	56	-	49	2	2.660
008	BEVILACQUA	12	20	30	-	32	-	1.540
009	BONAVIGO	23	17	32	-	36	-	2.001
010	BOSCHI SANT'ANNA	5	18	30	-	12	-	1.234
011	BOSCO CHIESANUOVA	28	45	45	-	72	-	2.988
012	BOVOIGNE	152	124	234	8	196	3	12.901
013	BRENTINO BELLUNO	19	12	15	-	22	-	1.226
014	BRESCONE	18	44	96	6	40	-	2.390
015	BUSSOLENGO	155	118	397	14	343	9	13.667

Segue Tav. 8 — Popolazione e movimento anagrafico nei singoli Comuni

Verona

Codice dei Comuni	COMUNI	ISCRIZIONI E CANCELLAZIONI ANAGRAFICHE NELL'ANNO 1983						POPOLAZIONE RESIDENTE al 31 dicembre 1983
		Per movimento naturale		Per trasferimento di residenza				
		Nati vivi	Morti	Iscritti		Cancellati		
				da altro Comune	dal- l'estero	per altro Comune	per l'estero	
016	BUTTAPIFFIRA	35	26	113	-	115	-	4.091
017	CALDIIEC	66	31	178	-	145	-	4.677
018	CAPRIAC VERONESE	78	80	154	2	92	-	6.957
019	CASALECNE	53	57	110	1	113	-	6.270
020	CASTAGNARO	51	53	74	-	82	-	4.566
021	CASTEL D'AZZANO	113	45	456	6	252	-	8.426
022	CASTELNUOVO DEL GARDA	60	73	181	1	186	3	7.651
023	CAVAION VERONESE	41	29	104	3	64	-	3.265
024	CAZZANO LI TRAVIGNA	11	16	12	-	24	-	1.289
025	CEFFA	143	132	266	13	300	4	14.784
026	CEFFO VERONESE	14	17	50	3	20	-	1.291
027	CCLOGNA VENETA	86	105	112	3	183	-	7.685
028	COLOGNOLA AI COLLI	75	62	300	3	185	-	6.209
029	CONCARISE	13	16	43	-	44	-	1.086
030	CCSTEBBANC	21	28	72	4	37	4	2.213
031	DOLCE'	17	24	37	-	50	-	2.152
032	EBBE'	17	18	26	-	29	-	1.621
033	EBEZZO	7	10	12	-	9	-	778
034	FERRARA DI MONTE BALDO	3	3	13	-	7	-	212
035	FURANE	38	49	72	8	43	-	3.443
036	GARDA	20	42	76	3	70	-	3.470
037	GAZZO VERONESE	52	76	74	-	117	3	6.102
038	GORIZANA	122	63	165	-	179	4	8.975
039	ILLASI	57	57	140	4	77	-	4.116
040	ISOLA DELLA SCALA	110	107	192	3	151	2	10.449
041	ISCLA BIZZA	42	39	85	-	53	-	2.576
042	LAVAGNO	52	39	221	2	107	-	4.070
043	LARISE	50	49	99	12	122	3	5.506
044	LEGNAGO	225	269	541	5	563	15	27.146
045	MAICISINE	27	53	103	20	62	5	3.488
046	MARANO DI VALPOLICELLA	32	37	43	-	51	-	2.467
047	MEZZANE DI SOTTO	17	31	65	-	38	1	1.681
048	MINESE	49	61	137	1	90	-	4.688
049	MONTECCHIA LI CECSARA	73	41	67	-	42	2	3.699
050	MONTEFOMIE D'ALPONE	52	78	131	11	117	3	6.356
051	MOZZICANE	43	32	146	-	72	-	3.818
052	NEGRAS	138	96	439	25	181	13	11.526
053	NOGARA	76	96	177	2	119	-	7.619
054	NOGARECIE BOCCA	24	23	54	-	45	-	2.398
055	OPPEANO	104	43	184	-	123	1	6.844
056	PAIU'	14	4	15	-	12	-	1.082
057	PASTRENGO	23	22	116	7	47	-	2.165
058	PESCARIFIA	99	91	252	11	157	1	9.114
059	PESCHIERA DEL GARDA	68	82	271	23	213	9	8.811
060	POVEGLIANO VERONESE	56	41	141	2	86	4	5.431
061	PRESSANA	27	27	58	-	49	-	2.428
062	RIVOLI VERONESE	15	14	51	1	21	-	1.664
063	ROMCA'	46	31	53	1	59	-	3.196
064	ROCCO ALL'ADIGE	57	67	80	6	95	4	5.869
065	ROVERCHIARA	28	31	57	3	72	-	2.671
066	ROVEREDO LI GUA'	12	18	31	-	49	-	1.180
067	ROVERE' VERONESE	22	12	50	-	32	-	1.921
068	SALIZOLE	52	45	77	-	68	-	3.805
069	SAN BONIFACIO	143	127	325	4	304	2	15.391
070	SAN GIOVANNI ILLARIONE	64	43	70	3	42	5	4.306
071	SAN GIOVANNI LUPATOTO	170	214	490	21	333	8	18.549
072	SANGUINETTO	52	41	91	4	76	5	4.382
073	SAN MARTINO EDON ALBERGO	151	112	372	4	430	2	13.046
074	SAN MAURO DI SALINE	8	2	10	-	15	-	527
075	SAN PIETRO LI MORONIO	32	38	55	-	60	-	2.904
076	SAN PIETRO IN CARIANO	106	72	345	30	223	8	9.703
077	SANT'AMBROGIO DI VALPOLICELLA	83	97	113	4	193	-	9.050
078	SANT'ANNA D'ALFAEDO	30	26	42	-	24	-	2.471
079	SAN ZENO DI MONTAGNA	11	13	27	-	15	-	1.125
080	SELVA DI PROGNO	14	20	14	-	22	-	1.155

Segue Tav. 8 — Popolazione e movimento anagrafico nei singoli Comuni

Verona-Vicenza

Codice dei Comuni	COMUNI	ISCRIZIONI E CANCELLAZIONI ANAGRAFICHE NELL'ANNO 1983						POPOLAZIONE RESIDENTE al 31 dicembre 1983
		Per movimento naturale		Per trasferimento di residenza				
		Nati vivi	Morti	Iscritti		Cancellati		
				da altro Comune	dal- l'estero	per altro Comune	per l'estero	
081	SOAVE	73	47	206	1	131	-	5.536
082	SONNACAMPANA	95	64	234	1	237	-	10.348
083	SORA	123	93	352	10	266	3	11.377
084	SORGA'	35	23	98	-	44	1	3.006
085	TERRAZZO	20	29	41	-	44	-	2.648
086	TORRI DEL BINACO	19	29	55	3	38	-	2.432
087	TRIGNAC	57	49	93	-	58	-	4.551
088	TRIVENZUOLO	33	25	38	-	66	-	2.460
089	VALEGGIO SUL MINCIO	85	103	186	5	132	3	9.233
090	VELC VERCHESE	16	13	21	-	21	-	860
091	VERONA	1.961	2.690	4.273	304	5.556	106	261.947
092	VERONELLA	30	37	72	1	60	-	3.422
093	VESTINANCVA	38	23	65	-	49	-	2.450
094	VIGASIC	73	51	158	2	121	1	5.599
095	VILLA BARTOLCEA	44	71	95	3	81	-	5.569
096	VILLAFRANCA DI VERONA	275	264	706	30	478	15	25.118
097	ZEVIC	115	105	179	2	214	-	9.879
098	ZINELLA	47	38	104	-	48	1	3.788
	TOTALE	7.476	7.879	17.058	668	15.884	266	778.898

24 - PROVINCIA DI VICENZA

001	AGUGLIARIC	16	7	38	-	26	-	1.261
002	ALBERTOBE	8	16	41	-	36	-	1.758
003	ALONIE	1	3	37	-	13	-	703
004	ALTAVILLA VICENTINA	73	36	512	5	168	7	6.167
005	ALTISSINO	19	18	36	1	30	3	1.735
006	ARCUGNAN	41	59	203	-	132	-	4.934
007	ARSIERO	22	43	48	1	50	1	3.452
008	ASIGLIANO	169	178	367	15	302	37	20.490
009	ASIAGO	75	95	128	12	122	20	6.867
010	ASIGLIANO VENETO	13	15	12	-	31	-	825
011	BARBARANO VICENTINO	31	36	77	1	61	-	3.257
012	BASSANO DEL GRAPPA	362	399	980	64	811	48	38.619
013	BOLZANO VICENTINO	52	28	116	6	102	3	4.362
014	BREGANZE	87	84	129	4	110	2	7.205
015	BRENDOLA	62	52	95	7	87	-	5.210
016	BRESSANVICO	22	23	60	10	38	3	2.527
017	BROGLIANO	24	22	46	2	35	1	2.187
018	CALDOGNO	93	47	329	12	198	1	8.148
019	CALTRANO	21	31	42	16	34	-	2.251
020	CAIVENE	12	19	21	6	37	-	1.285
021	CANISANO VICENTINO	100	77	128	6	171	2	7.339
022	CANPIGLIA DEI BERICI	18	7	30	-	36	-	1.681
023	CANPOGLONGO SUL BRENTA	7	8	18	-	14	-	762
024	CANRE'	24	27	58	1	50	-	2.497
025	CANTIGLIANO	45	37	68	-	57	-	3.255
026	CASSOLA	105	78	373	16	438	5	10.319
027	CASTIGLIONE	27	19	50	-	36	-	2.056
028	CASTIGLIONE	41	46	78	14	74	3	4.451
029	CHIARANO	136	87	167	9	211	16	10.755
030	CHIUFFANO	22	18	43	8	45	-	2.451
031	CISON DEL GRAPPA	13	20	24	7	26	4	1.236
032	COGLIO DEL CENGIO	35	29	42	6	53	2	3.138
033	CONCO	28	36	31	2	29	-	2.257
034	CONEDDO VICENTINO	105	86	169	17	135	-	9.237
035	COSTABISSARA	56	33	144	1	122	6	4.448
036	CRAZZO	87	53	200	5	292	5	9.364
037	CRESPIADORO	10	23	24	-	20	1	1.399
038	DUEVILLI	155	82	411	21	242	11	12.058
039	EBBOG	24	44	47	12	55	7	2.429
040	FARA VICENTINO	46	38	76	1	52	1	3.545

Segue Tav. 8 — Popolazione e movimento anagrafico nei singoli Comuni

Vicenza

Codice dei Comuni	COMUNI	ISCRIZIONI E CANCELLAZIONI ANAGRAFICHE NELL'ANNO 1983						POPOLA- ZIONE RESIDENTE al 31 dicembre 1983
		Per movimento naturale		Per trasferimento di residenza				
		Nati vivi	Morti	Iscritti		Cancellati		
				da altro Comune	dal- l'estero	per altro Comune	per l'estero	
041	FOZA	11	10	8	-	5	-	806
042	GALLIO	24	25	45	3	25	-	2.201
043	GAMBELLANA	30	43	69	2	66	-	3.247
044	GAMBUGLIANO	7	6	10	-	8	-	648
045	GRANCONA	18	18	25	5	22	-	1.513
046	GRISIGNANO DI ZOCCO	41	20	149	1	76	6	3.670
047	GRUNOLO DELLE ABBADESSE	48	20	80	-	101	-	2.960
048	ISCLA VICENTINA	74	96	159	1	110	-	6.677
049	LAGHI	1	5	8	-	3	-	183
050	LASTEPASSE	-	8	3	-	9	-	307
051	LONGABE	59	43	111	4	200	-	5.179
052	LONGIC	115	149	250	5	244	-	12.535
053	LUGO DI VICENZA	42	30	57	2	53	-	3.573
054	LUSTANA	27	30	33	8	53	2	2.861
055	HALO	127	92	209	6	155	4	10.749
056	MARANO VICENTINO	76	57	108	12	118	3	7.641
057	MAROSTICA	126	98	161	9	167	8	12.395
058	MASON VICENTINO	30	34	51	-	43	-	2.870
059	MOLVENA	20	26	31	1	38	-	2.221
060	MONTABELLO VICENTINO	40	55	83	5	93	4	5.293
061	MONTECCHIO MAGGIORE	199	150	307	17	392	12	19.762
062	MONTECCHIO PRECALICIN	43	47	77	-	69	-	4.399
063	MONTE DI HALO	21	24	22	-	49	-	2.695
064	MONTÉGALDA	25	23	55	3	95	-	2.866
065	MONTÉGALDELLA	16	13	49	-	21	-	1.345
066	MONTÉVIALE	16	16	66	-	44	-	1.709
067	MONTICELLO COME OTTO	81	35	342	5	143	3	7.135
068	MONTICOSO VICENTINO	30	19	46	-	61	-	2.650
069	MOSSANO	17	15	46	-	33	-	1.427
070	MUSSOLENTE	64	42	92	6	100	1	5.760
071	MANTIC	18	12	63	-	38	-	1.961
072	MCGAIOLE VICENTINO	14	9	15	-	17	-	759
073	NOVE	50	37	50	-	91	-	4.745
074	NOVENTA VICENTINA	88	110	149	-	139	8	7.877
075	ORGIANO	26	31	86	5	46	3	2.724
076	PERDEBONTE	6	12	13	1	8	-	810
077	PIANEGGIE	17	8	37	1	15	-	1.741
078	PICAVEVE SORCCHITTE	65	66	151	20	151	2	7.648
079	POIANA MAGGIORE	38	30	132	4	89	10	3.934
080	POSINA	2	23	24	2	13	3	809
081	POVE DEI GRAPPA	15	36	48	6	27	-	2.072
082	POZZOLEONE	33	14	16	1	32	1	2.240
083	QUINTO VICENTINO	42	24	137	1	115	5	3.674
084	RECARO TERRE	65	77	86	3	110	6	7.717
085	ROANI	36	53	76	3	62	4	3.585
086	ROCHANO D'ERZELING	131	65	325	11	304	15	10.373
087	ROSA*	155	106	208	11	213	4	11.456
088	ROSSANO VENETICO	72	49	70	20	116	12	6.482
089	ROTZO	11	13	12	-	1	-	569
090	SAICEDIC	12	10	18	-	17	-	1.037
091	SANDEIAGO	57	72	128	9	107	2	7.033
092	SAN GERMANO DEI FERICI	13	11	9	1	19	-	1.010
093	SAN MAZARIO	12	16	36	6	48	2	1.629
094	SAN PIERO MUSSOLINO	12	9	24	2	38	1	1.188
095	SANTCESC	45	51	96	2	114	1	4.960
096	SAN VITO DI LEGUZZANO	26	17	61	-	61	2	2.879
097	SARCIAC	52	34	67	2	112	7	4.615
098	SAREGG	54	45	175	2	121	-	4.563
099	SCHIAVON	24	18	26	-	34	-	2.157
100	SCHIO	305	379	733	44	498	25	36.320
101	SOLAGNA	7	13	39	1	33	2	1.532
102	SOSSANO	43	38	88	2	84	2	3.885
103	SOVIKIC	50	23	193	8	97	-	4.256
104	SETTE SUI BRENTA	136	67	219	6	112	1	8.497
105	THIENE	166	204	472	26	397	12	19.099

Segue Tav. 8 — Popolazione e movimento anagrafico nei singoli Comuni

Vicenza-Belluno

Codice dei Comuni	COMUNI	ISCRIZIONI E CANCELLAZIONI ANAGRAFICHE NELL'ANNO 1983						POPOLAZIONE RESIDENTE al 31 dicembre 1983
		Per movimento naturale		Per trasferimento di residenza				
		Nati vivi	Morti	Iscritti		Cancellati		
				da altro Comune	dal- l'estero	per altro Comune	per l'estero	
106	FOZZEZZA DEL CIMONE	11	14	28	-	15	-	717
107	TORREBELVICINO	37	52	102	-	143	-	4.847
108	TORRE DI QUARZESOLO	104	59	389	30	278	12	8.733
110	TRISSINO	84	50	214	7	91	4	6.929
111	VAIDAGHC	234	288	285	46	416	26	28.323
112	VALDASTICO	13	14	34	7	28	-	1.736
113	VALLI DEL PASUEIO	24	57	57	-	83	-	3.777
114	VALSTAGNA	11	35	30	4	23	-	1.825
115	VELO D'ASTICO	23	19	34	7	51	-	2.354
116	VICENZA	833	1.204	2.116	133	2.801	96	112.771
117	VILLAGA	15	22	25	-	35	-	1.747
118	VILLAVENIA	52	28	88	2	72	1	4.529
119	ZANE'	77	34	153	-	137	-	5.171
120	ZERREGHEDC	7	13	37	-	18	-	823
121	ZOVENCIO	9	6	31	2	16	-	713
122	ZUGLIANC	44	48	101	-	151	-	5.352
	TOTALE	7.191	7.033	16.056	821	15.014	501	731.380

25 - PROVINCIA DI BELLUNO

001	AGORDO	45	50	113	7	122	-	4.269
002	ALBANO DI PIAVE	19	32	39	14	36	5	2.500
003	ALLEGHE	19	18	25	2	31	-	1.575
004	ANSIE'	26	78	79	17	66	11	3.257
005	AURONZO DI CADORE	31	60	73	3	45	9	3.923
006	BRIUNO	291	423	776	52	807	34	36.450
007	BORCA DI CADORE	8	4	24	2	25	-	752
008	CAIALICO DI CADORE	20	25	60	1	62	-	2.453
023	CANALE D'AGGRED	11	13	24	-	27	3	1.453
009	CASTELLO LIAZZO	15	31	15	6	26	3	1.972
010	CENCENIGHE AGORDINO	11	19	30	1	24	-	1.609
011	CESIONAGGIORE	30	56	88	3	69	2	4.159
012	CHIES D'ALFAGO	7	23	19	-	18	-	1.774
013	CIBIANA DI CADORE	6	15	5	7	11	2	713
014	COLLE SANTA LUCIA	5	10	7	-	6	-	541
015	CONELICO SUPERIORE	31	42	55	8	33	-	3.087
016	CORTINA D'ANPEZZC	47	93	192	7	172	2	8.005
017	DANTA	6	10	10	1	3	2	623
018	DONEGGE DI CADORE	26	36	56	1	36	9	2.701
019	FALCADE	19	33	28	10	40	1	2.392
020	FABRA D'ALPAGO	30	35	46	7	30	1	2.733
021	FEITEB	164	269	402	37	438	64	20.691
022	FONZASO	29	81	75	14	78	2	3.494
024	FORNO DI ZOLD	35	43	74	13	56	-	3.312
025	GOSALDO	8	18	14	4	21	-	1.146
026	LARON	31	57	29	41	64	5	4.023
027	LA VALLE AGORDINA	9	22	18	6	23	-	1.294
028	LENTIARI	21	38	86	16	40	-	2.868
029	LIBANA	60	39	95	10	84	5	4.121
030	LIVINALONGO DEL COL DI LANA	12	13	27	1	23	-	1.557
031	LONGARONE	35	53	85	8	115	2	4.442
032	LORENZAGO DI CADORE	4	12	12	1	10	1	649
033	LOZEC DI CADORE	15	33	13	-	35	-	1.638
034	MEL	68	77	96	5	104	-	6.721
035	OSSETALE DI CADORE	2	12	7	2	17	-	420
036	PEDAVENA	33	48	117	11	98	5	4.102
037	PERAROLIC DI CADORE	3	3	19	-	6	-	371
038	PIEVE D'ALPAGO	18	21	37	2	35	-	2.087
039	PIEVE DI CADORE	32	36	118	8	136	6	4.146
040	POSTE BELLE ALPI	64	89	166	24	139	2	7.437

Segue Tav. 8 — Popolazione e movimento anagrafico nei singoli Comuni

Belluno-Treviso

Codice dei Comuni	COMUNI	ISCRIZIONI E CANCELLAZIONI ANAGRAFICHE NELL'ANNO 1983						POPOLAZIONE RESIDENTE al 31 dicembre 1983
		Per movimento naturale		Per trasferimento di residenza				
		Nati vivi	Morti	Iscritti		Cancellati		
				da altro Comune	dal- l'estero	per altro Comune	per l'estero	
041	PUCS D'ALPAGO	21	31	27	2	43	-	2.289
042	QUEEC	23	32	38	2	46	-	2.158
043	RIVANONTE AGORDINO	6	23	19	1	12	-	839
044	BOCCA PIETRE	9	23	21	5	30	1	1.758
045	SAN GREGORIO NELLE ALPI	12	23	19	10	16	12	1.459
046	SAN BICCIÒ DI CAMELICO	5	12	7	-	5	-	437
047	SAN PIETRO DI CADORE	17	36	39	-	39	2	2.121
048	SANTA GIUSTINA	57	67	146	33	103	9	5.959
049	SAN ICNASO AGORDINO	10	13	19	2	14	-	1.022
050	SANTO STEFANO DI CADORE	35	49	61	1	59	-	3.046
051	SAN VITO DI CADORE	14	17	55	3	40	-	1.528
052	SAPPALÀ	15	22	24	-	23	-	1.386
053	SEBICO	96	109	181	22	107	14	7.812
054	SELVA DI CADORE	9	8	19	3	4	-	619
055	SEGEN DEL GRAPPA	14	49	84	15	42	8	2.533
056	SOSPITOIC	28	48	46	5	62	5	3.511
057	SCVEZZE	5	7	13	-	7	-	438
058	SOVRANONTE	20	32	22	5	16	3	1.948
059	TALBON AGORDINO	19	24	31	-	32	2	1.807
060	TAMBE	20	29	14	5	17	9	1.755
061	TRICHIANA	52	50	74	11	55	4	4.227
062	VALLADA AGOBBINA	4	15	3	5	17	-	666
063	VALLE DI CADORE	17	31	47	5	53	6	2.144
064	VAS	8	15	12	4	16	1	855
065	VIGO DI CADORE	17	14	27	-	18	-	1.772
066	VICO CADORE	11	12	20	4	15	-	949
067	VOLTANO AGOBBINA	14	24	17	-	13	-	1.060
068	ZCIC ALIC	15	20	28	6	29	-	1.372
069	ZOPPE DI CADORE	4	2	5	-	4	-	365
	TOTALE	1.923	2.907	4.372	501	4.148	252	219.295

26 - PROVINCIA DI TREVISO

001	ALTIVOLE	82	56	89	6	82	1	5.151
002	ARCADE	24	24	72	-	51	1	2.858
003	ASOLO	60	76	159	7	133	1	6.359
004	BORSO DEI GRAPPA	34	34	52	3	52	-	3.819
005	BREDA DI PIAVE	56	50	89	9	93	11	5.516
006	CAERANO DI SAN MARCO	63	39	173	10	134	1	6.150
007	CAPPILLA MAGGIORE	26	45	89	22	84	16	4.055
008	CARONERA	85	75	265	3	183	2	8.593
009	CASALE SUI SILE	68	51	122	1	138	1	6.965
010	CASIER	56	38	307	12	183	6	5.914
011	CASTELFUCCO	21	16	59	5	46	-	1.683
012	CASTELFRANCO VENETO	255	226	492	39	409	10	28.697
013	CASTELLO DI GODEGO	93	57	137	8	143	2	5.695
014	CAVASSO DEL TOMBA	21	47	34	2	37	1	2.515
015	CESSALTO	28	23	43	3	55	3	3.110
016	CHIARANO	30	29	58	2	45	-	2.958
017	CIFADICHO	36	23	52	2	42	6	3.074
018	CISON DI VAINARINO	20	31	44	8	29	3	2.363
019	COLOGNE'	63	43	60	10	49	3	4.801
020	COLLE UMBERTO	52	30	80	16	71	11	4.141
021	CONEGLIANO	338	286	898	82	1.048	74	36.051
022	CORDIGNANO	37	50	99	5	127	1	5.850
023	COSENZA	39	44	108	11	123	12	5.010
024	CRESPIANO DEI GRAPPA	32	55	74	8	71	3	3.729
025	CROCETTA DEL MONTELLA	51	67	147	12	135	-	5.758
026	FARRA DI SCLIGO	57	72	131	16	84	10	7.141
027	FOLLINA	30	34	47	6	50	2	3.434
028	FONTANELLE	56	41	49	7	58	2	4.933
029	FORTE	46	30	91	13	74	-	4.572
030	FREGONA	27	37	61	24	32	13	2.950

Segue Tav. 8 — Popolazione e movimento anagrafico nei singoli Comuni

Treviso

Codice dei Comuni	COMUNI	ISCRIZIONI E CANCELLAZIONI ANAGRAFICHE NELL'ANNO 1983						POPOLAZIONE RESIDENTE al 31 dicembre 1983
		Per movimento naturale		Per trasferimento di residenza				
		Nati vivi	Morti	Iscritti		Cancellati		
				da altro Comune	dal- l'estero	per altro Comune	per l'estero	
031	CAIABINE	77	56	81	5	93	24	6.224
032	GIAVERA DEL MONTELLO	25	34	77	4	71	6	3.622
033	GODEGA DI SANT'URBANO	53	43	108	11	97	9	5.839
034	GREGG AL MONTICANO	40	26	83	3	75	-	3.660
035	ISTRANA	77	59	128	4	185	2	6.335
036	LCNIA	82	58	98	17	83	8	6.763
037	MANSUE'	44	30	92	2	64	-	3.756
038	MARANO DI PIAVE	74	56	131	5	123	3	6.950
039	MASIS	53	41	73	4	75	4	4.648
040	MASERADA SUL PIAVE	51	45	60	7	94	5	6.118
041	MEDONA DI LIVENZA	29	33	82	6	54	-	2.529
042	MIANE	36	34	37	1	44	-	3.286
043	MOGHIANO VENETO	188	217	633	16	505	25	23.824
044	MONASTIER DI TREVISO	35	28	45	1	48	3	3.192
045	MONFURLO	20	16	37	2	27	-	1.366
046	MONTEBELLUNA	260	207	415	39	476	14	24.744
047	MORGANO	38	30	79	8	48	1	3.233
048	MORTAGO DELLA BATTAGLIA	26	26	45	6	40	-	2.307
049	MOTTA DI LIVENZA	68	80	156	18	179	1	7.923
050	MURRESA DELLA BATTAGLIA	63	68	102	13	96	15	6.576
051	ODERZO	157	131	280	34	290	10	16.406
052	OMELLE	44	23	69	-	54	1	3.487
053	ORSAGO	36	38	70	7	50	10	3.510
054	PADEBONO DEL GRAPPA	14	21	38	1	37	6	1.635
055	PARSE	171	74	444	19	280	8	14.320
056	PEDESTORBA	69	70	189	36	119	7	6.061
057	PIEVE DI SOLIGO	65	70	202	9	360	-	9.103
058	PONTE DI PIAVE	44	49	159	9	113	4	5.971
059	POZZANO VENETO	77	38	150	14	131	9	7.056
060	PORTOBUFFOLE'	6	7	8	1	21	-	686
061	POSSAGNO	19	24	47	13	40	11	1.839
062	POVEGLIANO	42	26	56	4	75	6	3.383
063	PREGANZICI	120	82	491	7	305	4	11.651
064	QUINTO DI TREVISO	93	53	305	20	291	6	8.664
065	REFUGATOLIO	16	15	63	1	42	1	1.662
066	RESANA	87	54	112	3	73	-	6.052
067	REVINE LAGO	13	28	41	9	47	8	2.009
068	RISER FIC Y	97	64	173	22	137	2	7.511
069	ROCCA	106	95	160	8	151	15	11.249
070	SALGHEBA	52	43	92	2	88	2	4.543
071	SAN BIAGIO DI CALLALTA	109	84	222	1	209	2	10.676
072	SAN FICHI	34	56	67	13	114	1	5.415
073	SAN PIETRO DI FELETTIC	42	45	91	8	100	4	4.220
074	SAN PEGLO DI PIAVE	38	39	48	1	52	5	3.853
075	SANTA LUCIA DI PIAVE	54	56	184	7	161	2	6.347
076	SAN VENDESIANO	75	67	261	11	147	9	7.904
077	SAN ZEMO DE' DEGLI EZZELINI	65	46	64	10	43	1	4.713
078	SARREDE	37	31	30	8	41	-	3.035
079	SEGUSINO	18	22	27	-	10	-	2.039
080	SERRAVALLE DELLA BATTAGLIA	47	47	68	8	59	3	5.582
081	SILEA	95	60	353	2	179	-	8.298
082	SPRESIANO	69	81	192	4	182	8	8.680
083	SUSEGANA	96	82	244	11	163	28	9.170
084	TARZO	36	59	88	12	66	16	4.334
085	TREVIGNANO	108	61	200	12	121	7	7.735
086	TREVISO	563	911	2.354	89	2.592	45	86.527
087	VALDOBBIADENE	103	124	108	18	133	8	11.032
088	VAZZOLA	67	57	93	4	82	5	5.645
089	VERCELAGO	211	84	231	5	182	4	12.453
090	VIDON	24	22	47	5	41	3	3.004
091	VILLOREBA	135	101	376	18	381	10	14.700
092	VITTORIO VENETO	207	394	497	58	470	33	30.040
093	VOLPAGO DEL MONTELLO	81	101	150	5	127	3	8.427
094	ZANSON DI PIAVE	18	19	26	1	20	-	1.551
095	ZENO BRABCO	78	53	194	3	110	2	7.313
	TOTALE	6.963	6.623	16.107	1.057	14.827	625	726.271

Segue Tav. 8 — Popolazione e movimento anagrafico nei singoli Comuni

Venezia-Padova

Codice dei Comuni	COMUNI	ISCRIZIONI E CANCELLAZIONI ANAGRAFICHE NELL'ANNO 1983						POPOLAZIONE RESIDENTE al 31 dicembre 1983
		Per movimento naturale		Per trasferimento di residenza				
		Nati vivi	Morti	Iscritti		Cancellati		
				da altro Comune	dal- l'estero	per altro Comune	per l'estero	

27 - PROVINCIA DI VENEZIA

001	ANNOHE VENEIC	36	37	59	6	53	3	3.341
002	CAMPAGNA LUPIA	56	46	134	6	92	-	5.695
003	CAFFICINGO MAGGIORE	106	66	156	1	136	-	8.923
004	CAFFICINGO MINORE	92	75	132	1	151	6	9.190
005	CAORLE	117	123	212	23	218	9	11.500
006	CAVAREZE	138	204	211	-	248	1	17.529
007	CEGGIA	47	50	82	7	116	2	5.083
008	CHIOGGIA	553	493	558	35	540	21	53.886
009	CINQUEMARE	33	28	61	3	74	7	3.132
010	COBA	39	28	65	6	107	-	3.540
011	CONCORDIA SAGITTARIA	105	84	142	12	135	10	10.442
012	DOLE	122	118	275	20	279	6	13.705
013	ERACLEA	113	90	222	5	195	-	11.635
014	FISSO D'ARTICO	47	43	88	-	96	1	5.830
015	FOSSALTA DI PIAVE	32	32	71	4	42	3	3.776
016	FOSSALTA DI PORTOGRUARO	49	59	121	16	110	6	5.689
017	FOSSO	59	42	78	-	91	5	5.249
018	GRUGNANO	16	37	49	10	43	7	2.776
019	ISOLA D'ADRENTE	209	140	294	34	331	13	22.121
020	ISOLA DI CADORE	99	63	264	3	128	1	8.579
021	MARTELLAGO	163	117	421	12	311	-	17.018
022	MAROSTICA	59	39	81	2	69	2	5.159
023	MERLARA	301	289	825	9	587	12	36.168
024	MERLARA	213	210	478	2	312	-	24.425
025	MUSILE DI PIAVE	118	61	195	21	184	16	9.609
026	NOALE	148	85	253	-	186	1	12.367
027	NOVENTA DI PIAVE	54	55	175	5	97	12	5.516
028	PIANIGA	101	77	201	8	180	-	8.806
029	PORTOGRUARO	230	201	690	61	540	55	24.862
030	PIANIGLIONE	33	40	133	6	87	-	3.353
031	QUARTO D'ALTIMO	69	62	187	1	110	-	5.648
032	SAIZANO	90	73	309	8	178	3	9.634
033	SAN DONA' DI PIAVE	274	259	748	49	595	40	32.297
034	SAN MICHELE AL TAGLIAMENTO	89	119	276	32	194	2	12.038
035	SANTA MARIA DI SALA	111	90	214	2	115	-	10.193
036	SANTO STINO DI LIVENZA	108	96	191	18	137	-	11.343
037	SCARLE	157	89	400	6	218	2	14.377
038	SPINER	211	168	744	11	541	13	24.871
039	STEA	68	44	169	-	172	2	6.347
040	TEGLIC VENEIC	25	25	33	9	60	4	2.013
041	TORRE DI MOSTO	44	30	63	2	44	-	3.789
042	VENEZIA	2.171	3.699	4.598	357	4.844	224	340.873
043	VIGONCICO	65	62	121	2	147	-	7.651
	TOTALE	6.970	7.848	14.779	815	13.093	489	839.978

28 - PROVINCIA DI PADOVA

001	ABANO TERRE	160	122	460	31	373	13	16.647
002	AGNA	29	31	73	2	59	-	3.107
003	ALBIGNASEGO	149	94	696	6	358	-	15.980
004	ANGUILLARA VENETA	50	52	66	1	82	1	5.491
005	ARCONATE	28	20	11	2	43	-	1.997
006	ARZANO	21	17	24	-	24	-	1.983
007	ARZIGNANO	50	39	58	-	61	2	3.979
008	BAGNOLI DI SOPRA	31	41	80	-	105	-	4.065
009	BASSANO	40	32	86	5	46	-	2.965
010	BARBERIS	11	10	15	1	28	-	863

Segue Tav. 8 — Popolazione e movimento anagrafico nei singoli Comuni

Padova

Codice dei Comuni	COMUNI	ISCRIZIONI E CANCELLAZIONI ANAGRAFICHE NELL'ANNO 1983						POPOLAZIONE RESIDENTE al 31 dicembre 1983
		Per movimento naturale		Per trasferimento di residenza				
		Nati vivi	Morti	Iscritti		Cancellati		
				da altro Comune	dal- l'estero	per altro Comune	per l'estero	
011	BATTAGLIA TERRE	33	37	91	-	100	-	4.296
012	BOANA PISANI	19	25	40	-	59	-	2.676
013	BORGORICCCO	55	55	83	6	110	6	5.829
014	BOVCLENTA	30	29	62	-	57	-	3.090
015	BRUGINE	52	40	83	-	72	-	4.645
016	CADONEGHE	96	87	384	4	212	2	11.130
017	CAMPDARSSGO	125	73	166	4	151	3	10.376
018	CAMPOTORO	28	14	52	-	36	-	1.753
019	CAMPESANEBENC	113	75	237	5	138	-	8.680
020	CANPC SAN MARINO	81	40	112	3	83	2	5.022
021	CANDIANA	25	28	31	-	49	-	2.454
022	CANCERI	12	14	17	-	42	-	1.581
023	CARRIGNANO DI ERENTO	71	47	101	11	80	-	6.646
024	CARRARA SAN GIORGIO	37	36	96	1	79	-	4.008
025	CARRARA SANTO STEFANO	21	16	37	-	34	-	1.845
026	CARTURA	42	40	61	2	58	1	4.061
027	CASALE DI SCODOSIA	53	43	195	-	86	-	8.930
028	CASASERUGG	48	32	97	-	114	-	4.637
029	CASTELBAIDO	14	24	21	-	19	-	1.878
030	CERVARESE SANTA CROCE	45	46	80	-	76	-	4.185
031	CINTO EUGANEO	20	27	26	2	37	1	2.095
032	CITTADELLA	190	153	401	17	270	13	17.563
033	CODEVIGO	70	51	176	1	109	-	5.369
034	COSELVE	93	114	224	4	155	-	8.303
035	CORREZZOLA	59	49	120	2	118	-	5.099
036	CURTASOLO	69	40	93	4	98	3	5.778
037	ESTE	151	206	349	8	410	4	18.032
038	FONTANIVA	86	59	94	18	123	3	7.322
039	GALLIESA VENETA	66	65	90	10	135	2	6.249
040	GALLIGNANO TERRE	39	39	61	-	77	8	4.262
041	GAZZO	33	23	52	1	49	-	3.084
042	GRANTORTO	38	37	64	7	60	-	3.613
043	GRANZE	14	16	36	1	26	-	1.429
044	LEGNANO	55	45	122	5	126	-	6.372
045	LIESSA	64	43	137	3	159	4	5.752
046	LOREGGIA	70	34	95	1	71	-	4.670
047	LOZZE ATESINO	21	32	52	-	25	-	3.083
048	MARONA DI PADOVA	59	34	160	4	120	1	5.610
049	MASI	16	25	29	2	36	1	1.849
050	MASSARAGO	42	21	41	2	23	1	3.008
051	MENCIANO SAN FIDENZIO	12	19	55	2	50	1	1.944
052	MENCIANO SAN VITALE	21	23	24	3	24	1	2.055
053	MERLARA	27	44	49	1	57	-	3.111
054	MESTINO	58	54	140	8	110	-	5.863
055	MONSELICE	151	169	358	5	263	7	17.639
056	MONTAGNANA	85	151	228	9	183	4	9.913
057	MONTICCHIO TERRE	91	65	307	25	159	13	9.194
058	NOVENTA PADOVANA	66	66	184	4	242	1	7.584
059	OSPEDALETTO EUGANEO	48	59	112	3	108	2	5.081
060	PADOVA	1.737	2.636	3.972	323	5.344	133	230.744
061	PEDRANA	40	25	64	-	56	-	3.497
062	PIACENZA D'ADIGE	9	23	33	2	13	-	1.619
063	PIAZZOLA SUL FERENTO	107	91	160	4	149	3	10.768
064	PIOMBINO D'ESTE	72	66	126	11	121	2	7.653
065	PIOVE DI SACCO	196	161	340	6	334	4	17.274
066	POLVERARA	28	16	39	8	25	-	2.338
067	PONSO	24	23	47	2	46	-	2.303
068	PONTEBONICO	33	44	69	-	77	-	3.518
069	PONTE SAN NICOLO'	87	43	469	5	127	6	8.889
070	POZZANOVA	38	23	47	-	65	-	3.442
071	ROVOLON	40	17	94	3	57	-	3.689
072	RUBANO	111	84	553	5	273	2	10.721
073	SACCOLONGO	42	28	151	2	76	-	3.986
074	SALIZADA	28	16	55	3	50	-	2.492
075	SAN GIORGIO DELLE PERTICHE	72	50	112	7	86	-	6.989

Segue Tav. 8 — Popolazione e movimento anagrafico nei singoli Comuni

Padova-Rovigo

Codice dei Comuni	COMUNI	ISCRIZIONI E CANCELLAZIONI ANAGRAFICHE NELL'ANNO 1983						POPOLAZIONE RESIDENTE al 31 dicembre 1983
		Per movimento naturale		Per trasferimento di residenza				
		Nati vivi	Morti	Iscritti		Cancellati		
				da altro Comune	dal- l'estero	per altro Comune	per l'estero	
076	SAN GIORGIO IN BCSO	55	45	78	9	73	-	4.791
077	SAN MARTINO DI LUPATI	124	97	154	11	134	1	10.864
078	SAN PIETRO IN GU	50	36	82	3	94	-	4.029
079	SAN PIETRO VIMINABIC	24	10	73	-	55	-	2.321
080	SANTA GIUSTINA IN COLLE	68	39	90	9	73	1	5.414
081	SANTA MARGHERITA D'ADIGE	25	40	48	3	49	-	2.169
082	SANT'ANGELO DI PIOVE DI SACCO	57	51	114	3	93	1	5.911
083	SANT'ELNA	17	17	37	1	27	2	1.639
084	SANT'UZZANO	26	20	36	-	48	-	2.607
085	SAONARA	70	50	186	-	119	-	6.685
086	SELVAZZANO DENTRO	157	95	611	19	542	3	17.793
087	SOLESIANO	80	54	117	3	135	1	7.141
088	STANGHELLA	41	40	75	2	81	-	4.666
089	TECIC	60	58	185	8	154	-	7.083
090	TEBRESSA PALOVANA	22	11	51	-	38	-	1.903
091	TOGHEOLO	72	58	96	7	89	-	6.408
092	TORREGLIA	54	39	133	3	154	-	5.334
093	TREBASSIENGHE	107	67	141	2	115	2	8.871
094	TRISANO	45	40	82	-	76	6	3.900
095	UEBANA	21	23	59	1	44	-	2.064
096	VEGGIANO	38	19	66	2	46	-	2.052
097	VESSOVANA	16	19	34	-	26	-	1.559
098	VIGIZZOLO D'ESTE	12	15	26	-	29	-	996
099	VIGOLARZERE	88	62	230	1	184	2	8.720
100	VIGONZA	136	119	332	4	276	4	15.268
101	VILLA DEL CONTE	52	34	67	7	72	-	4.582
102	VILLA ESTENSE	21	43	27	-	49	4	2.486
103	VILLAFRANCA PALOVANA	74	38	77	2	103	-	6.097
104	VILLANCVA DI CAMPOSANPIEFO	44	29	87	-	46	-	4.447
105	VO	37	47	43	3	75	1	3.614
	TOTALE	7.740	7.683	17.262	720	16.255	278	813.061

29 - PROVINCIA DI ROVIGO

001	ADRIA	197	278	325	14	367	1	21.712
002	ARIANO NEL POLESINE	42	66	95	12	105	2	5.501
003	ARQUA' ECLESINE	19	37	66	-	77	-	2.996
004	BALIA POLESINE	95	163	246	2	175	-	10.183
005	BAGNOLIO DI RO	10	24	27	-	25	-	1.592
006	BEGGANTINO	23	38	44	-	33	-	2.860
007	BCSAFO	6	13	51	-	57	-	1.290
008	CALTO	8	18	39	1	26	-	966
009	CANAFO	25	34	68	-	39	-	2.923
010	CANDA	6	24	33	3	39	-	1.077
011	CASTELGUGLIELMO	19	27	37	11	41	10	2.070
012	CASTELBASSA	35	75	102	2	127	-	5.082
013	CASTELNOVO BARBIANO	26	64	67	6	78	-	3.576
014	CENESELLI	19	42	47	-	71	-	2.282
015	CREGNANO	29	46	91	-	81	-	4.162
016	CCATALINA	84	84	190	4	226	1	8.340
017	CORBICIA	25	51	41	5	41	1	2.671
018	CCSTA DI ROVIGO	32	23	50	1	73	-	3.151
019	CRESENO	23	47	45	3	50	4	2.576
020	DONADA	76	52	159	1	147	-	5.839
021	FICARICIO	12	46	34	-	88	-	3.163
022	FISSO UBBETIANO	29	52	83	1	69	4	4.132
023	FRASSINELLE POLESINE	17	22	41	-	53	-	1.811
024	FRATTA ECLESINE	26	36	74	-	72	-	3.010
025	GAIBA	12	10	30	-	14	-	1.209

Segue Tav. 8 — Popolazione e movimento anagrafico nei singoli Comuni

Rovigo-Pordenone

Codice dei Comuni	COMUNI	ISCRIZIONI E CANCELLAZIONI ANAGRAFICHE NELL'ANNO 1983						POPOLAZIONE RESIDENTE al 31 dicembre 1983
		Per movimento naturale		Per trasferimento di residenza				
		Nati vivi	Morti	Iscritti		Cancellati		
				da altro Comune	dal- l'estero	per altro Comune	per l'estero	
026	GAVEIIO	11	20	45	-	50	-	1.814
027	GIACCIANO CON BARUCHELLA	21	41	69	-	60	-	2.623
028	GUARDA VENETA	7	16	27	-	23	-	1.319
029	LENDINARA	99	188	218	2	272	1	13.205
030	LOREC	35	32	120	1	65	-	3.718
031	LUSIA	47	42	60	3	89	1	3.503
032	MEIASA	22	38	39	-	26	-	2.250
033	OCCHIOPIELLO	86	74	308	5	195	1	8.951
034	PAPCERE	12	46	27	-	53	-	2.012
035	PETTOBAZZA GRINANI	23	16	32	-	51	-	1.755
036	PINCAFA	13	22	52	-	48	-	1.453
037	POLESILLA	42	28	85	1	86	1	3.595
038	PORTOECCHIO POLESINE	9	21	46	1	65	-	1.467
039	PORTO TOILE	129	90	198	-	115	-	11.034
040	ROSOLINA	74	54	127	5	98	4	5.652
041	ROVIGO	413	564	984	24	751	14	52.373
042	SALASA	13	15	30	-	32	-	1.315
043	SAN BELLINO	11	18	21	-	17	-	1.317
044	SAN MARTINO DI VENEZZE	49	44	92	-	81	-	4.228
045	STIENTA	15	48	42	-	35	-	2.989
046	TAGLIO DI PO	86	67	170	5	185	-	8.496
047	TRECENTA	19	85	92	1	88	7	3.643
048	VILLACOSE	51	47	127	-	105	-	5.113
049	VILLANAZZANA	13	14	17	-	18	-	1.267
050	VILLANOVA DEL GHEBBO	15	20	65	-	55	-	2.133
051	VILLANOVA MARCHESANA	7	21	29	-	20	-	1.245
	TOTALE	2.217	3.043	5.207	114	4.857	52	252.644

93 - PROVINCIA DI PORDENONE

001	ANDREIS	1	13	14	3	7	-	469
002	ARBA	10	24	13	1	7	-	1.271
003	ARZENE	9	24	26	1	37	-	1.565
004	AVIANO	71	116	205	30	154	18	8.532
005	AZZANO DECIMO	105	108	235	31	218	39	11.697
006	BARCIS	2	7	1	4	6	-	436
007	BRUGHERA	71	65	86	11	77	7	7.647
008	BUDOLZA	13	31	56	11	33	4	2.093
009	CANEVA	56	85	69	16	93	2	6.370
010	CASARSA DELLA DELIZIA	61	45	224	14	211	8	7.562
011	CASTELNUOVO DEL FRIULI	4	28	28	3	23	4	994
012	CAVASSO NUOVO	14	22	30	9	10	-	1.402
013	CHIONS	47	47	87	19	73	1	3.900
014	CIRGLAIS	4	10	16	1	10	1	557
015	CIAUT	15	16	25	3	30	1	1.538
016	CLAUZETIC	2	14	4	5	11	1	624
017	CODERONI	114	134	361	25	275	37	14.800
018	CODEVADO	18	21	64	6	80	6	2.360
019	ERTO E CASSO	9	8	6	-	12	-	539
020	FANNA	6	21	24	15	13	2	1.487
021	FIGINE VENETO	82	89	159	17	146	13	8.965
022	FONTANAFREDDA	64	79	177	11	135	3	8.979
024	FRIANCO	3	9	8	2	10	-	693
025	FRIANO	101	106	228	25	205	31	10.557
026	FREDUO	13	21	24	19	22	1	1.930
027	MONTEBELLUNA VALCELLINA	36	69	88	17	80	13	4.653
028	MOSSANO AL TAGLIAMENTO	17	43	42	3	41	5	2.990
029	PASIANCO DI PORDENONE	66	62	118	15	90	2	6.573
030	PESCANCO AL TAGLIAMENTO	13	38	16	7	29	-	1.677
031	POLEGNICO	17	67	64	6	39	1	3.362

Segue Tav. 8 — Popolazione e movimento anagrafico nei singoli Comuni

Pordenone-Udine

Codice dei Comuni	COMUNI	ISCRIZIONI E CANCELLAZIONI ANAGRAFICHE NELL'ANNO 1983						POPOLAZIONE RESIDENTE al 31 dicembre 1983
		Per movimento naturale		Per trasferimento di residenza				
		Nati vivi	Morti	Iscritti		Cancellati		
				da altro Comune	dal- l'estero	per altro Comune	per l'estero	
032	PORCIA	95	83	299	12	307	14	13.103
033	RODENEGHE	460	474	1.322	94	1.516	69	51.795
034	PRATA DI PORDENONE	75	62	118	18	138	13	6.453
035	PRAVISDOMBILI	23	31	51	3	28	-	2.152
036	SOVERETO IN PIANO	29	22	136	20	88	18	3.663
037	SACILE	125	154	280	32	303	14	16.530
038	SAN GIORGIO DELLA RICCHINVELDA	41	49	54	15	70	4	4.538
039	SAN MARTINO AL TAGLIAMENTO	6	30	22	-	27	1	1.369
040	SAN QUIRINO	31	45	69	14	81	2	3.896
041	SAN VITIC AL TAGLIAMENTO	101	154	301	38	151	5	12.224
042	SEQUALS	20	28	54	21	32	10	1.897
043	SESTO AL REGHERA	42	49	70	15	109	7	5.313
044	SPLIMBERGEC	111	128	300	48	342	19	11.107
045	TRANOVILI DI SOPRA	4	9	9	1	14	-	612
046	TRANOVILI DI SOTTO	5	16	20	6	18	-	670
047	TRAVESIO	17	24	28	9	30	-	1.863
052	VAJONT	18	14	83	1	84	2	1.348
048	VALVASONE	11	29	34	1	50	1	1.982
049	VITO D'ASIO	8	29	46	4	20	2	1.222
050	VIVARO	11	16	31	-	21	-	1.199
051	ZOFFICIA	64	75	228	13	154	23	7.473
	TOTALE	2.341	2.943	6.053	695	5.760	404	276.631

30 - PROVINCIA DI UDINE

001	ARZILLI DEL FRIULI	21	37	43	5	37	1	2.247
002	ARABO	4	10	15	6	19	1	797
003	ARPEZZEC	10	25	43	2	38	1	1.506
004	AQUILERIA	16	28	132	10	45	3	3.424
005	ARTA TERRE	25	34	28	9	37	-	2.315
006	ASTEGNA	20	44	76	8	36	4	2.790
007	ATTIRIS	9	46	44	12	18	1	1.830
008	BAGNABIA ARSA	36	34	77	1	46	-	3.407
009	BASILIANO	46	57	78	10	78	3	5.158
010	BRETTICIC	20	31	35	5	28	-	2.664
011	BICIBICCC	14	16	19	2	27	1	1.825
012	BORDANO	2	14	13	5	11	2	827
013	BUJA	48	101	151	34	139	7	6.564
014	BUTTRIC	34	34	77	2	73	2	3.684
015	CAMINO AL TAGLIAMENTO	20	27	37	9	27	2	1.717
016	CANEFCEMIDG	54	57	224	9	151	4	6.419
017	CANFCLONGO AL TORRE	2	12	17	7	25	-	779
018	CARLINC	22	19	52	8	53	-	2.615
019	CASSACCC	20	40	72	9	55	3	2.781
020	CASTICONS DI SIRALEA	29	41	61	1	61	1	3.779
021	CAVATTO CARNICC	12	21	22	2	16	1	1.206
022	CECIVENTO	8	14	24	1	7	8	927
023	CEVIGNANC DEL FRIULI	100	106	491	24	418	11	11.724
024	CHIEFISIS-VISCONI	2	9	4	-	10	-	652
025	CHIOSAFICRIE	7	14	35	1	31	-	1.024
026	CIVIDALE DEL FRIULI	82	169	220	23	248	24	11.187
027	CCDBOIPO	153	159	246	41	264	29	14.356
028	CCILCEDC DI MONIE ALBANO	21	26	33	8	29	-	2.263
029	COEGLIANS	7	16	12	-	23	1	881
030	COENO DI ROSAZZO	24	30	87	-	61	8	3.033
031	COSEANC	29	34	45	-	50	-	2.354
032	DIGNANO	28	33	25	11	32	-	2.643
033	DOGNA	5	10	9	1	6	1	372
034	DRENCHIA	-	6	9	-	12	-	350
035	EVENONZO	13	21	23	5	16	1	1.489

Segue Tav. 8 — Popolazione e movimento anagrafico nei singoli Comuni

Udine

Codice dei Comuni	COMUNI	ISCRIZIONI E CANCELLAZIONI ANAGRAFICHE NELL'ANNO 1983						POPOLAZIONE RESIDENTE al 31 dicembre 1983
		Per movimento naturale		Per trasferimento di residenza				
		Nati vivi	Morti	Iscritti		Cancellati		
				da altro Comune	dal- l'estero	per altro Comune	per l'estero	
036	FARDIS	21	57	34	17	44	3	3.024
037	FAGAGNA	48	66	113	7	87	2	5.883
038	FIUMICELLO	35	38	120	11	74	2	4.528
039	FLAIBANO	8	21	7	1	13	1	1.243
137	FORGABIA DEL FRIULI	18	32	25	10	35	-	2.050
040	FORNI AVOLTBI	8	20	21	1	23	7	957
041	FORNI DI SOPRA	10	31	23	2	30	2	1.280
042	FORNI DI SOTTO	10	13	10	8	17	4	857
043	GEMONA DEL FRIULI	120	121	275	44	198	25	11.050
044	GONASS	29	40	78	7	66	7	4.659
045	GRIHACCO	4	15	3	1	14	-	737
046	LATISANA	84	112	237	20	191	6	10.708
047	LAUCC	7	32	11	-	23	5	1.386
048	LESTITZA	23	43	54	14	52	-	4.111
049	LIGNANO SABBIADESC	57	44	191	24	166	-	5.594
050	LIGOSULLO	2	8	6	-	4	-	244
051	LUSEVERA	4	19	19	2	24	2	891
052	MAGNANO IN RIVIERA	17	37	51	9	43	4	2.221
053	MAJANO	53	80	149	23	120	6	5.699
054	MALBOCCHETTO VALBRUNA	13	18	20	4	32	-	1.050
055	MARZANO	50	59	144	14	155	16	7.614
056	MARANO LAGUNARE	15	21	24	3	42	-	2.293
057	MARTIGNACCO	41	64	124	1	118	2	5.212
058	MERETO DI TORBA	20	40	56	4	48	-	3.056
059	MOGGIO DELLESE	20	36	15	6	33	-	2.171
060	MOINACCO	16	12	93	9	36	1	1.404
061	MONTENARS	5	11	14	21	6	5	686
062	MONTIPIANO	39	68	122	17	96	9	4.958
063	MORUZZO	15	32	48	6	52	-	2.093
064	MUZZANA DEL TORGIANO	32	30	36	1	46	-	2.637
065	NINIS	27	58	59	6	45	6	2.908
066	OSOPPO	21	33	101	16	35	-	2.622
067	OVARCO	25	43	21	10	32	-	2.634
068	PAGNACCO	34	27	149	8	82	-	3.960
069	PAIATELLO DELLO STELLA	19	41	60	4	99	-	3.488
070	PALMANOVA	35	68	169	7	227	-	5.576
071	PAIOTTA	32	63	90	10	66	1	3.202
072	PASIAN DI PRATO	73	70	250	23	249	8	8.027
073	PAULANO	24	50	39	13	45	9	3.438
074	PAVIA DI UDINE	53	54	122	2	95	1	5.453
075	POCERIA	31	30	41	4	37	1	2.602
076	PONTIERA	25	35	85	5	84	5	2.449
077	POZZETTO	31	28	43	1	26	2	2.737
078	POVOLETTO	48	65	107	5	106	7	4.933
079	POZZUOLO DEL FRIULI	41	91	122	12	109	2	6.283
080	PRADABANO	24	28	70	-	40	-	2.711
081	PRATO CARINICO	8	30	14	4	13	3	1.400
082	PRECHNICCO	13	23	44	7	38	-	1.674
083	PREMARIACCO	38	31	96	-	58	-	3.746
084	PREONE	1	7	7	2	4	1	336
085	PREPOTTO	7	22	19	-	17	1	1.035
086	PULFISO	7	37	27	3	31	-	1.747
087	RAGOGNA	21	51	36	7	28	-	3.005
088	RAVASCHETTO	4	22	12	1	14	-	852
089	RAVICO	3	5	8	2	9	1	545
090	REANA DEL GOIALE	42	70	114	9	114	12	4.925
091	REBANZACCO	40	43	190	7	102	1	4.825
092	RESIA	11	25	32	17	56	7	1.501
093	RESIUTTA	6	6	3	4	12	-	446
094	RIGOLATO	4	18	9	2	4	8	930
095	RIVE D'ASCANO	13	30	32	4	46	1	2.390
096	RIVIGNANO	29	51	87	6	59	2	4.001
097	ROCHIS	23	24	43	2	37	1	1.925
098	RUDA	21	43	59	6	51	5	2.911
099	SAN DANIELE DEL FRIULI	52	86	202	35	100	1	7.118

Segue Tav. 8 — Popolazione e movimento anagrafico nei singoli Comuni

Udine-Gorizia

Codice dei Comuni	COMUNI	ISCRIZIONI E CANCELLAZIONI ANAGRAFICHE NELL'ANNO 1983						POPOLAZIONE RESIDENTE al 31 dicembre 1983
		Per movimento naturale		Per trasferimento di residenza				
		Nati vivi	Morti	Iscritti		Cancellati		
				da altro Comune	dal- l'estero	per altro Comune	per l'estero	
100	SAN GIORGIO DI MCGARO	71	96	136	12	110	4	7.718
101	SAN GIOVANNI AL NATISSONE	41	44	165	13	107	6	5.782
102	SAN LEONARDO	9	23	14	7	24	2	1.199
103	SAN PIETRO AL NATISSONE	14	44	81	12	29	1	2.089
104	SANTA MARIA LA LONGA	23	33	53	-	69	1	2.280
105	SAN VITO AL TORRE	3	20	23	2	18	-	1.347
106	SAN VITO DI FAGAGNA	11	17	22	6	22	-	1.689
107	SAUERS	4	9	15	1	7	-	471
108	SAVOGNA	9	24	6	2	20	1	965
109	SEDEGLIANO	37	80	74	18	57	-	4.227
110	SOCCHIEVE	10	14	36	7	27	1	1.246
111	STREGNA	5	21	12	6	18	-	702
112	SUTRIC	14	24	12	-	23	-	1.464
113	TALPANA	2	24	25	5	13	2	950
114	TALHASSONS	40	42	41	6	59	2	4.246
115	TAFUGLIANO	4	5	6	-	1	-	479
116	TARCENTO	62	145	237	49	172	5	8.943
117	TARVISIO	54	51	240	11	210	5	6.060
118	TAVAGNACCO	68	95	501	28	309	5	10.827
119	TECE	20	26	33	16	34	6	2.041
120	TEZZO D'ACQUILEIA	19	21	71	4	42	-	2.494
121	TOLMEZZO	101	93	196	17	193	19	10.503
122	TOBBIANO	22	37	48	23	37	-	2.303
123	TORVISCOSA	27	37	87	4	87	9	3.625
124	TRASAGHIS	26	50	17	5	54	4	2.988
125	TREPPICCA	5	19	8	7	20	-	840
126	TREPO GRANDE	19	31	27	14	26	1	1.742
127	TRICESIMO	40	94	251	15	152	2	6.673
128	TRIVIGNANO UDINESE	12	22	38	-	13	-	1.750
129	UDINE	618	1.153	3.065	161	2.613	51	101.179
130	VAENO	30	46	44	11	53	5	3.167
131	VERZENE	27	46	62	7	47	5	2.389
132	VERZEGNIS	10	11	9	6	18	-	989
133	VILLA SAMBINA	17	24	78	19	65	1	2.117
134	VILLA VICENTINA	9	18	54	-	62	2	1.214
135	VISCO	5	14	11	-	12	-	686
136	ZUGLICO	6	13	8	-	15	-	712
	TOTALE	4.147	6.569	13.070	1.296	11.123	455	530.316

31 - PROVINCIA DI GOBIZIA

001	CAPPIVA DEL FRIULI	10	23	47	2	20	-	1.563
002	CCRNONS	47	86	180	5	143	-	7.792
003	DOBENDO DEL IAGO	9	17	38	2	20	1	1.426
004	DCLEGNA DEL CILLIO	4	9	16	-	25	-	572
005	FARRA D'ISCNZO	11	19	37	-	24	-	1.599
006	FCGLIANO BELIPUGLIA	15	33	71	2	47	-	2.739
007	GCBIZIA	286	611	1.034	63	820	64	41.413
008	GRADISCA D'ISONZO	31	70	140	4	134	-	6.209
009	GRADISCA	75	91	143	17	199	6	9.639
010	MARIANO DEL FRIULI	7	17	16	4	34	1	1.640
011	NEDEA	8	7	18	1	4	-	897
012	NONFALCONE	165	336	715	69	744	37	29.783
013	NOCERANO	6	9	27	-	11	-	734
014	NOSSA	7	16	36	-	36	-	1.596
015	ROMANS D'ISONZO	27	30	44	10	40	1	3.337
016	RONCHI DEI REGIONARI	36	88	336	5	291	4	10.004
017	SAGGALDO	8	20	64	2	48	-	2.129
018	SAN CANZIAN D'ISCNZO	34	72	171	10	104	4	5.654
019	SAN FLORIANO DEL COLLIO	11	8	22	3	44	-	872
020	SAN ICHEVIZO ISONTINO	8	10	21	-	15	-	1.419

Segue Tav. 8 — Popolazione e movimento anagrafico nei singoli Comuni

Gorizia-Trieste-Imperia

Codice dei Comuni	COMUNI	ISCRIZIONI E CANCELLAZIONI ANAGRAFICHE NELL'ANNO 1983						POPOLAZIONE RESIDENTE al 31 dicembre 1983
		Per movimento naturale		Per trasferimento di residenza				
		Nati vivi	Morti	Iscritti		Cancellati		
				da altro Comune	dal- l'estero	per altro Comune	per l'estero	
021	SAN FIRE D'ISONZO	9	15	35	1	22	-	1.735
022	SAVICENA D'ISONZO	11	16	46	2	24	-	1.762
023	STARBUZANIC	46	50	137	5	158	2	5.499
024	TURBIACO	11	21	42	2	46	1	2.243
025	VILLESSE	15	20	28	1	29	-	1.602
	TOTALE	897	1.694	3.464	210	3.082	121	143.858
32 - PROVINCIA DI TRIESTE								
001	DUINO-AURISINA	59	124	235	36	207	13	8.270
002	MONFALCONE	4	13	47	1	32	1	843
003	HUGGIA	78	163	304	24	251	17	13.795
004	SAN DOGLIO DELLA VALLE	49	57	112	13	133	3	6.138
005	SGORICO	9	12	85	7	72	2	2.124
006	TRIESTE	1.398	4.065	2.020	375	2.395	207	246.305
	TOTALE	1.597	4.434	2.803	456	3.090	243	277.475
08 - PROVINCIA DI IMPERIA								
001	AIROIE	5	7	15	9	15	-	544
002	APRICALI	-	25	10	-	15	-	493
003	AQUILA DI ABBOSCIA	-	6	2	-	3	-	237
004	ARNO	-	1	5	-	-	-	151
005	AUBIGO	3	5	4	-	7	-	473
006	BADALUCCO	8	20	18	6	21	-	1.450
007	BALBICO	1	10	18	-	6	-	420
008	BORDIGNESA	66	183	317	25	331	36	11.754
009	BORGHIETTO D'ABBOSCIA	5	16	19	-	13	-	654
010	BORGHARO	3	22	36	4	19	1	1.079
011	CAMPOROSSO	48	46	213	7	170	14	4.500
012	CARAVIGNA	2	8	1	-	5	-	293
013	CASPARIO	1	6	4	7	5	-	212
014	CASTELLAR	6	8	37	4	26	-	697
015	CASTEL VITTORIO	1	14	5	1	6	-	545
016	CELIANA	6	25	41	-	27	-	1.348
017	CEVO	4	17	51	-	41	3	1.281
018	CEVIC	1	6	2	3	9	1	271
019	CHIUSANICO	3	15	27	3	21	-	635
020	CHIUSAVICCHIA	3	7	27	-	20	-	456
021	CIPRESSA	5	14	39	-	22	-	1.066
022	CIVEZZA	1	6	24	1	5	-	385
023	COSIO DI ABBOSCIA	-	8	5	-	10	-	466
024	COSTAVERA	4	7	35	3	22	-	604
025	DIANO ABBENTINO	4	5	32	7	6	-	434
026	DIANO CASTELLO	8	27	105	1	82	1	1.241
027	DIANO MARINA	44	99	262	32	242	10	6.911
028	DIANO SAN PIETRO	5	10	34	2	12	-	997
029	DOLCEACQUA	15	29	87	13	40	-	1.897
030	DOICEDIC	7	22	44	3	18	-	1.173
031	IMPERIA	267	512	1.043	86	896	55	41.368
032	ISOLARONA	5	11	31	4	20	-	645
033	LUCINASCO	3	8	2	-	6	-	285
034	MENDICIA	1	7	8	-	14	-	326
035	MOLIVI DI TRIORA	5	28	29	2	21	-	790
036	MONTALTO LIGURE	1	6	11	3	6	-	439
037	MONTENAPOLITANO	2	1	2	1	7	-	181
038	OLIVETTA SAN MICHELE	3	6	23	5	15	-	308
039	OSPEDALETTI	26	32	117	14	108	5	3.225
040	PRETALDO	9	20	26	11	13	-	894

Segue Tav. 8 — Popolazione e movimento anagrafico nei singoli Comuni

Imperia-Savona

Codice dei Comuni	COMUNI	ISCRIZIONI E CANCELLAZIONI ANAGRAFICHE NELL'ANNO 1983						POPOLA- ZIONE RESIDENTE al 31 dicembre 1983
		Per movimento naturale		Per trasferimento di residenza				
		Nati vivi	Morti	Iscritti		Cancellati		
				da altro Comune	dal- l'estero	per altro Comune	per l'estero	
041	PIETRABRUNA	6	11	13	-	9	-	621
042	PIEVE DI TICO	6	40	53	-	44	-	1.618
043	PIGMA	8	30	21	13	21	-	1.194
044	POMPEIANA	8	7	55	1	7	-	668
045	PONTECLASSIO	8	43	61	-	31	1	1.609
046	POGNASSIC	2	15	22	-	21	-	671
047	PRELA'	-	14	17	2	11	1	631
048	RANZO	2	8	14	1	8	-	639
049	REZZO	1	9	13	-	9	-	541
050	RIVA LIGURE	24	32	126	2	116	5	2.709
051	ROCCHETTA NERVINA	1	6	5	-	10	-	261
052	SAN BARTOLOMEO AL MARE	31	33	156	3	110	1	2.871
053	SAN GIACOMO DELLA CIMA	9	8	43	4	17	2	868
054	SAN GIACOMO AL MARE	10	18	104	5	74	-	1.413
055	SAN JEVO	381	874	2.692	113	1.036	137	62.131
056	SANTO STEFANO AL MARE	19	20	144	2	83	-	2.287
057	SIBORGA	2	5	24	3	9	-	286
058	SGUDANO	9	6	34	-	30	-	655
059	TAGGIA	121	159	476	27	336	9	14.646
060	TERRONIO	3	5	3	-	6	-	260
061	TRIOSSA	2	13	31	-	20	-	500
062	VALLEPONA	11	18	19	1	21	1	797
063	VALLERBESIA	63	67	279	18	337	13	7.728
064	VASIA	-	11	6	-	4	-	499
065	VENTIMIGLIA	243	279	660	102	620	81	25.978
066	VESALLICO	1	3	8	-	11	-	317
067	VILLA FARELLI	2	8	12	-	11	-	417
	TOTALE	1.554	3.047	7.902	554	5.337	377	223.943

09 - PROVINCIA DI SAVONA

001	ALASSIO	66	194	300	42	316	17	12.690
002	ALBENGA	168	228	567	14	205	3	21.805
003	ALESOLA MARINA	25	73	229	6	245	1	6.146
004	ALBISOLA SUPERIORE	73	132	359	11	506	17	12.519
005	AITABE	14	45	99	-	55	-	2.589
006	ANDREA	59	86	304	27	381	3	6.110
007	ARNASCO	6	5	9	-	12	-	460
008	BALESTRINO	4	8	25	-	2	-	509
009	BARDINIC	7	19	17	-	17	-	765
010	BORGOGGI	6	11	43	-	49	-	959
011	BOISSANC	17	8	99	8	46	2	1.466
012	BORGHETO SANTO SPIRITO	39	96	386	20	259	-	5.998
013	BORGIO VEVEZZI	13	36	87	7	56	2	2.480
014	BORMIDA	3	8	3	-	9	-	551
015	CASC MONTEHOTTE	91	162	394	16	317	14	14.386
016	CALICE LIGURE	10	17	46	-	39	-	1.326
017	CALIZZANO	14	29	53	3	19	-	1.700
018	CASCARE	30	63	177	8	137	3	5.491
019	CASANOVA LERONE	12	16	23	5	8	-	875
020	CASTELIANCO	4	6	5	-	1	-	268
021	CASTELVECCHIO DI ROCCA BARBENA	1	3	9	-	2	-	251
022	CELE LIGURE	30	61	162	3	131	-	4.805
023	CENGIO	31	54	130	3	136	-	4.581
024	CERIALE	44	63	231	17	173	11	5.264
025	CISANO SUL NEVA	8	10	54	10	19	-	1.109
026	CCSERRIA	4	10	27	-	27	-	893
027	DEGO	7	31	43	2	47	-	2.023
028	ESIL	-	2	10	-	5	-	295
029	FINALE LIGURE	87	171	320	15	330	4	13.730
030	GALENDA	3	7	40	-	27	-	584

Segue Tav. 8 — Popolazione e movimento anagrafico nei singoli Comuni

Savona-Genova

Codice dei Comuni	COMUNI	ISCRIZIONI E CANCELLAZIONI ANAGRAFICHE NELL'ANNO 1983						POPOLAZIONE RESIDENTE al 31 dicembre 1983
		Per movimento naturale		Per trasferimento di residenza				
		Nati vivi	Morti	Iscritti		Cancellati		
				da altro Comune	dal- l'estero	per altro Comune	per l'estero	
031	GIUSTENICHE	11	10	22	-	6	-	679
032	GIUSVALLA	5	6	23	-	10	-	485
033	LAIGUGLIA	11	28	123	10	76	-	2.592
034	IOANC	77	192	517	11	446	11	12.256
035	NAGLIOLO	2	6	29	-	16	-	459
036	NAILARE	9	23	11	-	17	-	1.233
037	NASSIMINO	-	3	5	-	3	-	171
038	NILLESINO	19	33	73	4	88	8	3.593
039	NIOGLIA	1	6	39	-	18	-	595
040	NOBIALDO	6	11	22	-	26	-	984
041	NASINO	3	5	2	-	2	-	260
042	NOLI	17	64	186	6	92	6	3.185
043	ORNO	1	4	12	-	4	-	248
044	ORNO FEGLIINO	10	7	30	2	11	1	775
045	ORTOVENC	7	11	48	-	43	-	855
046	OSIGLIA	4	8	5	-	11	-	555
047	PAILARE	7	11	12	-	11	-	914
048	PIANA CRISIA	4	17	26	-	19	-	823
049	PIETRA LIGURE	73	114	331	28	269	5	10.144
050	PLODIO	3	8	48	-	27	-	484
051	PONTINVERA	8	15	38	-	48	-	743
052	QUILLANO	47	85	224	1	170	-	7.391
053	RIALTO	3	9	14	1	22	-	514
054	ROCCAVERGATE	2	4	25	1	22	-	756
055	SASSELLO	11	33	51	1	45	-	1.938
056	SAVONA	410	1.005	1.509	80	1.494	44	74.129
057	SPOTORNO	26	70	161	9	151	3	4.594
058	STELLA	18	36	134	1	89	-	2.298
059	STELLANELLO	1	14	21	-	13	-	625
060	TESTICO	-	4	11	-	1	-	205
061	TOIRANO	13	17	63	2	47	9	1.413
062	TOVO SAN GIACOMO	12	18	62	3	20	-	1.487
063	URBE	6	20	18	2	13	-	980
064	VADO LIGURE	34	132	228	9	233	-	8.699
065	VAREZZE	99	247	359	28	255	3	14.807
066	VENDONE	1	8	10	-	6	-	371
067	VEZZI PORCIC	2	5	22	-	14	-	512
068	VILLANOVA D'ALEENGA	18	19	78	5	30	-	1.408
069	ZUCCARELLO	3	6	4	-	21	-	328
	TOTALE	1.860	3.968	8.847	421	7.465	167	297.116

10 - PROVINCIA DI GENOVA

001	ARENZANO	87	125	388	86	266	23	11.257
002	AVIGNO	14	22	107	-	53	-	1.748
003	BARGAGLI	19	48	128	1	66	1	2.318
004	BOGLIASCO	40	62	166	27	173	26	4.833
005	BORZOBASCA	11	50	26	6	34	-	2.271
006	BUSALLA	66	71	192	4	170	-	6.616
007	CABOGGI	36	130	185	3	168	4	6.560
008	CAMPIC LIGURE	45	48	72	2	66	1	3.526
009	CAMPICORCONE	71	110	195	6	163	-	8.694
010	CARRASCO	46	31	168	5	143	-	3.296
011	CASARZA LIGURE	50	39	166	13	164	-	5.087
012	CASSELLA	24	25	163	2	150	8	2.690
013	CASTIGLIONE CHIAVARESE	9	17	52	1	15	2	1.383
014	CERAVESI	25	42	128	-	84	-	3.424
015	CHIAVARI	168	380	760	65	869	39	29.502
016	CICAGNA	22	30	59	8	66	3	2.652
017	COGGIETO	76	156	239	13	232	8	9.807
018	COGOBBO	48	44	207	5	185	3	5.400
019	COSEGLIA LIGURE	2	8	5	-	3	-	232
020	CROCEPIRESCHI	4	13	21	-	15	-	591

Segue Tav. 8 — Popolazione e movimento anagrafico nei singoli Comuni

Genova-La Spezia

Codice dei comuni	COMUNI	ISCRIZIONI E CANCELLAZIONI ANAGRAFICHE NELL'ANNO 1983						POPOLAZIONE RESIDENTE al 31 dicembre 1983
		Per movimento naturale		Per trasferimento di residenza				
		Nati vivi	Morti	Iscritti		Cancellati		
				da altro Comune	dal- l'estero	per altro Comune	per l'estero	
021	DAVAGNA	11	35	98	-	48	-	1.628
022	FASCIA	-	5	3	-	3	-	148
023	FAVALE DI MAIVARC	5	10	11	-	7	-	545
024	FONTANIGORDA	3	20	12	-	5	-	468
025	GENOVA	4.639	9.949	6.989	1.233	10.040	519	746.785
026	GOBBETO	2	9	8	-	6	-	262
027	ISCHIA DEL CANTONE	8	35	41	3	44	3	1.815
028	LAVAGNA	61	201	376	16	262	4	13.436
029	LEVI	21	22	127	6	40	-	1.797
030	LORSICA	2	12	9	-	15	-	696
031	LUNAREC	5	31	114	-	45	-	1.464
032	MASONE	36	54	108	1	75	-	4.451
033	MELE	18	38	70	1	60	-	2.710
034	MEZZANECC	7	16	25	6	33	-	1.232
035	MIGNANEGG	21	57	184	3	107	4	3.439
036	MOCONESI	23	28	106	3	73	-	2.462
037	MONTEGLIA	14	38	53	1	60	3	2.781
038	MONTEBELLUNO	-	9	2	-	8	-	382
039	MONTEGGIO	13	34	99	-	64	-	1.908
040	NE	15	44	66	-	58	-	2.493
041	NEISONE	6	17	26	-	17	-	1.025
042	NEBBE	6	14	9	4	14	-	648
043	PIEVE LIGURE	15	42	141	4	81	11	2.706
044	PIETRAFINO	6	12	19	-	31	-	710
045	PRAPATA	1	9	12	-	1	-	225
046	RAFALE	204	411	1.100	119	1.080	47	29.309
047	RECCO	70	117	422	27	319	23	10.794
048	REZZAGLIO	8	43	23	2	43	-	1.816
049	RONCC SCRIVIA	36	83	131	-	118	-	4.793
050	RONDANINA	-	4	7	-	3	-	90
051	ROSSIGLIONE	21	64	77	1	39	-	3.688
052	ROVERNO	4	18	25	1	23	-	807
053	SAN COLOMBANO CERTEOLI	14	37	73	4	48	-	2.272
054	SANTA MARGHERITA LIGURE	72	175	285	19	234	17	12.316
055	SANT'OLIVESE	40	92	179	1	162	2	6.724
056	SANTO STEFANO D'AVETE	11	25	25	1	32	-	1.555
057	SAVIGNONE	43	30	151	-	98	-	2.709
058	SEBBA RICCO'	64	94	189	3	204	-	7.996
059	SISTRI LEVANTE	132	243	376	27	277	3	21.388
060	SOBI	33	94	189	11	126	8	4.763
061	TIGLIFIO	2	1	27	8	20	-	615
062	TORREGLIA	18	58	190	3	63	-	2.207
063	TRIBOGNA	1	13	16	2	15	-	580
064	USCIO	16	37	67	3	53	-	2.162
065	VALBEVERNA	1	25	51	4	18	-	687
066	VOERRA	3	17	7	-	2	-	648
067	ZOGNÀ	11	45	104	5	50	7	2.326
	TOTALE	6.605	13.918	15.849	1.769	17.309	769	1.028.348

11 - PROVINCIA DI LA SPEZIA

001	AMEGLIA	35	42	393	-	223	-	4.909
002	ARCCIA	74	110	472	10	312	3	9.591
003	BEVERINO	17	30	124	3	42	-	2.215
004	BELANO	78	58	231	7	231	-	7.126
005	BORASSIA	6	13	30	1	13	-	1.150
006	BORGHETTO DI VARA	5	24	62	-	15	-	1.134
007	BRUGNATE	5	15	39	-	23	-	1.096
008	CALICE AL CORNOVIGLIO	3	22	49	11	36	-	1.356
009	CAREC	4	20	20	1	7	1	677
010	CARRICIANO	6	19	29	2	24	-	597

Segue Tav. 8 — Popolazione e movimento anagrafico nei singoli Comuni

La Spezia-Piacenza

Codice dei Comuni	COMUNI	ISCRIZIONI E CANCELLAZIONI ANAGRAFICHE NELL'ANNO 1983						POPOLAZIONE RESIDENTE al 31 dicembre 1983
		Per movimento naturale		Per trasferimento di residenza				
		Nati vivi	Morti	Iscritti		Cancellati		
				da altro Comune	dal- l'estero	per altro Comune	per l'estero	
011	CASTELNUOVO MAGRA	65	80	239	18	180	1	8.117
012	DEIVA MARINA	13	20	36	1	36	-	1.606
013	FOLLO	23	47	295	4	123	1	4.356
014	FRANUBA	4	14	29	1	14	-	879
015	LA SPEZIA	655	1.530	3.110	184	3.267	32	112.606
016	LEBICI	90	222	455	56	471	52	13.579
017	LEVANTO	35	97	96	4	76	4	6.438
018	MAISSANA	3	17	19	-	17	-	771
019	MONTROSSO AL MARE	12	26	34	2	35	-	1.791
020	ORTONOVO	74	54	245	5	175	2	7.650
021	PIGNONE	5	11	16	-	13	-	712
022	PORTOFINESE	33	56	155	12	150	2	4.763
023	RICCO' DEL GOLFO DI SPEZIA	27	42	153	2	94	2	2.993
024	RIONAGGICHE	19	31	66	5	65	1	2.419
025	ROCCETTA DI VARA	9	15	32	-	20	-	929
026	SANTO STEFANO DI MAGRA	58	72	357	18	168	1	7.276
027	SARZANA	134	224	595	39	486	19	19.242
028	SESTA GOENAC	7	33	34	1	22	-	1.605
029	VARESE LIGURE	19	83	63	1	27	-	3.054
030	VERBAZZA	4	24	17	4	35	-	1.378
031	VEZZANO LIGURE	39	60	251	9	237	4	7.185
032	ZIGNAGO	4	10	26	1	16	-	618
	TOTALE	1.565	3.121	7.772	402	6.653	125	239.818

33 - PROVINCIA DI PIACENZA

001	AGAZZANO	13	37	78	-	45	-	1.964
002	AISENC	42	64	165	6	119	-	4.546
003	BESINZONE	4	14	48	-	77	-	1.156
004	BETTOLA	31	71	58	11	68	-	3.878
005	BOBBIO	15	69	80	11	55	14	4.110
006	BORGOCIVO VAL TIDONE	47	117	148	5	89	-	6.534
007	CADEO	51	40	276	8	125	8	4.921
008	CALENDASCO	12	28	61	5	70	-	2.339
009	CAMINATA	2	8	17	-	6	-	335
010	CAORSO	28	50	85	12	100	6	4.470
011	CARPANETO PIACENTINO	47	67	213	20	149	2	6.422
012	CASTELL'ARQUATO	27	64	132	11	130	5	4.512
013	CASTEL SAN GIOVANNI	89	198	267	-	190	1	11.967
014	CASSELVERNO PIACENTINO	44	75	118	2	96	-	4.982
015	CESIGNANO	2	15	3	-	10	-	411
016	COLI	9	18	92	-	27	-	1.391
017	CORTE BRUGNATELLA	6	23	42	-	25	-	1.019
018	CORTENAGGIORE	33	81	123	8	117	8	4.754
019	FARINI	15	43	27	27	46	-	2.713
020	FERRIERE	12	58	77	14	55	-	3.106
021	FIGOZZUOLA D'ARDA	95	178	284	6	349	6	13.906
022	GAZZOIA	5	15	58	-	33	-	1.417
023	GOSSOLENGO	13	30	184	-	103	2	2.477
024	GROGNANO TREFEENSE	16	38	90	-	73	-	3.061
025	GROPPARELLO	12	43	61	3	50	3	2.974
026	LUGGANICO VAL D'ARDA	33	64	135	18	75	-	4.205
027	MONTICELLI D'ONGINA	29	93	107	2	84	3	5.707
028	MORFASSO	7	36	29	19	47	5	2.072
029	NIBBIANO	7	46	57	-	67	1	2.674
030	OTTOLE	3	35	68	-	28	-	1.086
031	PECORARA	7	19	23	-	27	-	1.360
032	PIACENZA	698	1.366	1.889	134	2.149	58	107.617
033	PIABELLO VAL TIDONE	15	34	74	-	75	-	2.411
034	PIORZANO	7	17	21	1	28	-	828
035	PODEZZANO	64	49	218	2	126	1	6.207

Segue Tav. 8 — Popolazione e movimento anagrafico nei singoli Comuni

Piacenza-Parma

Codice dei Comuni	COMUNI	ISCRIZIONI E CANCELLAZIONI ANAGRAFICHE NELL'ANNO 1983						POPOLAZIONE RESIDENTE al 31 dicembre 1983
		Per movimento naturale		Per trasferimento di residenza				
		Nati vivi	Morti	Iscritti		Cancellati		
				da altro Comune	dal- l'estero	per altro Comune	per l'estero	
036	MONTE DELL'ALTO	41	77	93	-	75	-	4.874
037	PONTERIVE	35	68	131	9	75	6	5.186
038	RIVERGARO	37	63	213	3	119	7	4.225
039	ROTTORNO	60	70	264	4	200	1	7.139
040	SAN GIORGIO PIACENTINO	37	61	143	1	115	-	4.543
041	SAN PIETRO IN CERRO	6	14	18	1	40	-	1.125
042	SARONNO	14	39	76	-	55	-	2.531
043	TAVO	15	34	53	2	46	4	2.165
044	VERNASCA	18	38	36	16	65	2	2.948
045	VIGOLZONE	23	44	93	6	55	4	3.257
046	VILLANOVA SULL'ARDA	19	30	74	2	65	-	2.188
047	ZERBA	2	3	5	-	4	-	201
048	ZIANO PIACENTINO	22	50	43	-	51	-	2.885
	TOTALE	1.869	3.794	6.650	369	5.878	147	276.799

34 - PROVINCIA DI PARMA

001	ALBARETO	17	39	81	10	58	-	2.423
002	ARDEI	19	66	56	59	65	1	3.831
003	BODOIA	36	88	87	28	63	4	5.192
004	BERGATO	23	59	69	18	74	-	3.079
005	BORE	7	30	91	14	29	8	1.347
006	BORGO VAL DI TARO	49	102	172	60	160	2	7.337
007	BUSSIC	54	116	196	-	149	2	7.422
008	CALESTANO	10	33	61	2	27	1	1.919
009	CELLICCHIO	69	134	275	8	298	3	10.813
010	CCICERO	58	122	256	9	131	-	7.289
011	CCHEIANO	7	29	54	7	46	-	1.200
012	CORNIGLIANO	20	55	59	2	42	-	3.190
013	FELINO	36	53	261	8	128	1	5.611
014	FIDENZA	154	312	272	33	366	3	23.510
015	FONTEVIVANO	43	96	143	1	114	1	6.108
016	FONTEVIVANO	25	46	173	3	101	1	4.291
017	FONTEVIVANO	42	81	221	18	136	3	5.993
018	LARGHISANO	53	98	174	1	151	4	7.167
019	LESIGNANO DE' BAGNI	15	34	133	1	67	-	2.578
020	MEDESANO	56	97	162	10	163	1	7.610
021	MEZZANO	18	32	90	2	68	-	2.444
022	MONTECCHIO DELLE COSTE	14	32	44	4	31	-	1.621
023	MONTICHIARUGGIO	75	81	325	4	186	6	8.013
024	NEVIANO DEGLI ARDUINI	25	90	92	8	77	-	3.891
025	NOCCETO	87	116	309	8	174	4	9.599
026	PALANZANO	13	31	38	-	39	-	1.683
027	PARMA	1.114	1.907	2.192	290	2.746	191	177.062
028	PIELLEGRINO PARMENSE	16	22	42	7	53	3	1.634
029	POLESINE PARMENSE	17	24	39	1	41	-	1.563
030	ROCCAFIANCE	35	59	61	-	62	4	3.408
031	SALA BAGANZA	35	45	149	4	116	-	3.979
032	SALSCHAGGIORE TERRE	118	264	368	63	258	10	18.035
033	SAN SECONDO PARMENSE	39	62	83	2	103	-	4.784
034	SISSA	23	53	97	-	52	2	3.765
035	SOLIGNANO	14	24	99	5	45	-	1.851
036	SORAGNA	26	50	76	9	90	1	4.012
037	SCARFANO	52	72	238	5	155	4	7.021
038	TEBENICO	6	34	43	3	36	1	1.348
039	TIZZANO VAL PARMA	8	38	65	-	61	1	2.605
040	TIGNANO	13	24	58	3	55	1	1.783
041	TORRILE	40	41	223	1	152	1	4.082
042	TRAVESETOLO	55	79	225	-	151	6	6.349
043	TRUCASALI	19	36	129	-	73	-	2.594
044	VALBOZZICA	2	13	20	8	24	-	997
045	VARANO DE' MELEGARI	14	28	62	1	41	-	2.159

Segue Tav. 8 — Popolazione e movimento anagrafico nei singoli Comuni

Parma-Reggio nell'Emilia-Modena

Codice dei Comuni	COMUNI	ISCRIZIONI E CANCELLAZIONI ANAGRAFICHE NELL'ANNO 1983						POPOLAZIONE RESIDENTE al 31 dicembre 1983
		Per movimento naturale		Per trasferimento di residenza				
		Nati vivi	Morti	Iscritti		Cancellati		
				da altro Comune	dal- l'estero	per altro Comune	per l'estero	
046	VASSI	6	49	17	4	32	-	2.183
048	ZIBELLIO	17	51	64	-	32	-	2.348
	TOTALE	2.694	5.047	8.244	724	7.321	270	398.723

35 - PROVINCIA DI REGGIO NELL'EMILIA

001	ALBINEA	49	54	302	5	166	3	6.129
002	BAGGIOLO IN PIANO	47	65	309	9	129	2	7.116
003	BAISO	31	44	59	-	59	-	3.301
004	BIBBIANCO	64	79	214	5	200	1	7.106
005	BOZZETO	30	67	89	3	79	2	4.237
006	BERSCELIC	28	60	161	-	148	-	4.452
007	BUSANA	10	28	27	1	26	-	1.543
008	CADIBOSCO DI SOPRA	49	78	167	2	157	-	6.732
009	CAMPAGNOLA EMILIA	28	44	83	2	116	-	4.406
010	CAMPREGINE	28	36	149	2	74	1	3.953
011	CARPINATI	27	51	80	-	53	-	4.100
012	CASALGRANDE	135	101	293	5	442	-	13.303
013	CASINA	28	59	132	9	63	-	4.030
014	CASTELLARANO	96	61	211	1	199	-	7.784
015	CASTELNUOVO DI SOTTO	58	77	154	2	195	4	7.075
016	CASTELNUOVO NE' MONTI	92	101	227	6	165	1	9.509
017	CAVEIAGO	64	72	227	8	166	6	8.046
018	CIANO D'ENZA	28	35	83	2	71	-	3.370
019	COLLAGNA	12	24	34	-	21	-	1.248
020	CORREGGIO	117	237	218	11	293	6	19.761
021	FABBRICO	42	66	56	1	116	-	5.453
022	GATTATICO	36	48	164	6	117	-	4.621
023	GUALTIERI	44	78	100	6	103	2	6.131
024	GUASTALLA	121	171	240	11	233	16	13.442
025	LIGNONCHIO	6	35	33	-	16	1	1.411
026	LUZZARA	69	98	157	3	151	3	8.043
027	MCNISCCHIO EMILIA	69	91	246	5	159	1	7.532
028	MCVELLARA	87	116	167	3	169	3	11.282
029	POVIGLIO	58	76	137	2	108	-	6.253
030	QUATTRO CASTELLA	75	83	497	6	260	9	8.688
031	RANISETO	17	34	30	-	52	-	1.658
032	REGGIOLO	79	72	225	5	158	4	7.553
033	REGGIO NELL'EMILIA	944	1.489	3.662	128	2.874	90	131.075
034	RIO SALICETO	31	46	96	1	95	2	4.224
035	REGIO	29	32	70	1	87	-	3.430
036	ROBIERA	56	126	284	3	202	1	9.662
037	SAN MARTINO IN BICO	45	65	97	-	98	-	5.161
038	SAN POLO D'ENZA	34	62	171	3	87	7	4.672
039	SANT'ILARIO D'ENZA	61	104	250	6	199	3	9.335
040	SCANDIANO	202	165	576	20	542	3	21.615
041	TCANO	45	43	100	-	79	-	3.989
042	VETTO	22	39	58	1	33	-	2.275
043	VEZZANO SUL CROSTOLO	18	45	90	2	80	2	3.415
044	VIANO	26	17	72	-	62	-	2.511
045	VILLA MINOZZO	45	89	105	9	76	7	4.443
	TOTALE	3.282	4.663	10.902	295	8.978	180	415.075

36 - PROVINCIA DI MODENA

001	BASTIGLIA	10	22	93	1	90	-	2.063
002	BOLOGNO	42	79	227	-	141	1	5.565
003	CARPOGALLIANO	48	60	284	7	164	-	6.224
004	CARPOSIANO	18	42	64	-	66	-	2.957
005	CASPI	436	579	1.049	74	1.096	37	60.595

Segue Tav. 8 — Popolazione e movimento anagrafico nei singoli Comuni

Modena-Bologna

Codice dei Comuni	COMUNI	ISCRIZIONI E CANCELLAZIONI ANAGRAFICHE NELL'ANNO 1983						POPOLAZIONE RESIDENTE al 31 dicembre 1983
		Per movimento naturale		Per trasferimento di residenza				
		Nati vivi	Morti	Iscritti		Cancellati		
				da altro Comune	dal- l'estero	per altro Comune	per l'estero	
006	CASTELFRANCO EMILIA	160	227	457	12	352	8	20.767
007	CASTELNUOVO BANGONE	87	62	325	3	252	1	8.937
008	CASTELVETRO DI MODENA	58	76	276	-	199	-	7.506
009	CAVEZZO	46	76	154	-	142	-	6.430
010	CONCOBBIA SULLA SECCHIA	51	131	142	-	158	-	8.650
011	PANARO	16	58	60	6	51	-	3.092
012	PINALE EMILIA	124	208	260	17	200	14	15.289
013	PICERANO MODENESE	170	93	539	20	633	23	14.887
014	PIUNALBO	15	31	56	9	37	-	1.604
015	POGGIORE	224	179	844	17	493	6	22.519
016	PRASSINORO	21	40	91	1	71	-	2.729
017	REGGIO	18	51	102	3	68	1	3.041
018	RUINA BOCCONE	15	42	113	3	47	-	3.219
019	SABANELLO	130	84	507	17	353	7	13.274
020	SABANO SUL PANARO	14	26	73	1	55	-	3.259
021	SALIZADA	38	54	95	2	128	-	5.388
022	SALIZADA	172	278	427	15	323	5	21.979
023	MODENA	1.211	1.922	3.171	212	3.389	156	178.985
024	MONTICELLI	9	17	7	1	12	-	1.119
025	MONTICELLI	19	40	84	11	46	-	2.545
026	MONTICELLI	26	53	49	-	56	-	3.416
027	MONTICELLI	77	91	275	4	247	5	10.482
028	NOVI DI MODENA	76	125	253	5	226	-	9.870
029	PALAGANO	22	30	63	-	45	-	2.470
030	PARVATELLO	101	152	350	7	224	-	13.114
031	PIEVEDI	19	40	38	7	44	-	2.335
032	PIEVEDI	12	29	31	-	47	-	2.009
033	PIEVEDI	29	40	83	-	62	-	3.164
034	PIEVEDI	46	49	116	2	77	-	4.052
035	PIEVEDI	13	18	15	-	24	-	941
036	SAN CESARIO SUL PANARO	38	44	146	1	119	-	4.975
037	SAN FELICE SUL PANARO	75	116	166	-	198	1	9.468
038	SAN GIOVANNI	20	36	61	1	72	-	3.270
039	SAN GIOVANNI	37	32	129	-	140	-	3.836
040	SASSUOLO	335	295	759	24	1.317	8	39.718
041	SAVIGNANO SUL PANARO	62	59	355	2	202	-	7.602
042	SERRAVALLE	38	58	152	4	139	2	5.221
043	SESTOLA	23	40	48	5	57	-	2.817
044	SOLIERA	84	113	321	7	226	-	10.918
045	SPILAMBATO	80	107	232	12	195	5	10.411
046	VIGNOLA	121	188	488	16	396	6	19.906
047	ZUCCHATO	33	44	124	3	118	3	4.164
	TOTALE	4.519	6.236	13.754	532	12.797	289	596.782

37 - PROVINCIA DI BOLOGNA

001	ANZOLA DELL'EMILIA	65	67	384	9	196	-	8.778
002	ASCELATO	55	45	336	5	225	2	7.056
003	BALICELLA	27	81	100	6	106	-	4.981
004	BAZZANO	28	53	161	2	127	1	5.258
005	BENTIVOGLIO	28	49	163	-	161	1	3.965
006	BOLOGNA	2.335	5.711	6.265	440	9.843	218	447.971
007	BORGHI TOSIGNANO	25	30	78	-	64	-	2.565
008	BUDRIO	72	166	330	1	236	-	13.476
009	CALDERARA DI RENO	88	70	487	17	342	1	9.207
010	CANUGLIANO	22	48	62	3	46	-	2.226
011	CASALECCHIO DI RENO	171	353	1.245	15	1.029	6	36.045
012	CASALFUMANESE	22	26	82	-	68	-	2.502
013	CASTEL D'AZZANO	16	40	39	4	77	-	1.774
014	CASTEL DEI PIZZI	6	17	18	-	21	-	1.131
015	CASTEL DI CASIO	18	39	126	1	83	3	2.682

Segue Tav. 8 — Popolazione e movimento anagrafico nei singoli Comuni

Bologna-Ferrara

Codice dei Comuni	COMUNI	ISCRIZIONI E CANCELLAZIONI ANAGRAFICHE NELL'ANNO 1983						POPOLAZIONE RESIDENTE al 31 dicembre 1983
		Per movimento naturale		Per trasferimento di residenza				
		Nati vivi	Morti	Iscritti		Cancellati		
				da altro Comune	dal- l'estero	per altro Comune	per l'estero	
016	CASTEL GURLO DI BOLOGNA	18	31	85	-	85	-	2.631
017	CASTELLO D'ARGILE	34	32	147	1	62	-	3.214
018	CASTELLO DI SERRAVALLE	20	26	107	-	41	-	2.457
019	CASTEL MAGGICRE	84	113	727	12	378	-	12.844
020	CASTEL SAN PIETRO TERRE	135	168	545	17	292	9	16.090
021	CASINASC	115	97	808	7	330	8	12.460
022	CASTIGLIONE DEI PEPOLI	54	84	91	1	108	1	6.047
023	CRESELLIANC	48	71	249	10	194	-	6.700
024	CREVALCORE	68	119	182	7	148	2	11.692
025	DGZZA	35	43	276	8	106	-	4.323
026	PONTANELICE	16	20	44	1	44	-	1.589
027	GAGGIC MONTANO	29	54	121	6	60	1	4.086
028	GALLIENA	32	53	135	-	74	-	4.341
029	GRANGLIONE	12	34	91	2	68	-	2.155
030	GRANAROLC DELL'EMILIA	50	48	200	4	191	4	6.552
031	GRIZZANA	25	40	130	1	106	-	2.634
032	INOIA	441	653	1.156	53	696	23	61.169
033	LIZZANO IN ELVELERE	16	41	73	2	50	-	2.397
034	ICIASC	28	34	164	6	80	3	2.470
035	MALAIPIERGC	35	73	172	1	118	1	6.116
036	MARZABOTIC	30	49	224	6	106	-	4.374
037	MEDICINA	82	139	187	2	200	1	12.449
038	MINEBIO	39	93	242	3	127	3	6.282
039	MOLINELLA	77	160	193	6	154	1	12.142
040	MONGHIDORO	31	27	83	1	64	-	2.510
041	MONTIENZIO	26	25	203	8	101	2	2.631
042	MONTI SAN PIETRO	38	47	302	1	124	-	5.412
043	MONTIPIERGC	25	27	181	1	67	2	2.896
044	MOMZONO	38	49	132	3	78	1	3.694
045	MONDANO	29	31	64	2	56	-	3.777
046	MOZZANO DELL'EMILIA	69	68	462	6	273	-	8.604
047	PIANCICO	107	114	500	14	376	6	13.107
048	PIEVE DI CENTO	64	61	115	3	93	1	6.425
049	POBBETTA TERRE	32	72	139	7	156	-	4.981
050	SAIA BOICGNESE	35	41	140	4	97	-	4.565
051	SAN BENEDETTO VAL DI SANBRO	40	40	109	5	93	1	4.104
052	SAN GIOVANNI DI PIANCICO	34	60	213	3	112	4	5.213
053	SAN GIOVANNI IN FERSICETO	188	251	378	5	386	2	22.254
054	SAN LAZZARO DI SAVENA	184	250	1.025	27	924	14	28.760
055	SAN PIETRO IN CASALE	54	79	241	8	176	-	8.576
056	SANT'AGATA BOICGNESE	31	57	84	5	89	-	4.669
057	SASSO MARCONI	92	129	449	23	303	16	12.940
058	SAVIGNO	14	25	98	-	71	-	2.074
059	VERGATO	35	83	158	3	105	1	5.863
060	ZOLA PREDOSA	103	121	547	19	415	6	15.227
	TOTALE	5.770	10.727	21.848	807	20.621	345	925.113

38 - PROVINCIA DI FERRARA

001	ARGENTA	152	326	340	14	340	5	23.744
002	BERRA	54	102	149	-	95	13	7.172
003	BONERNO	112	257	202	8	198	5	17.979
004	CENTO	264	355	509	26	411	3	29.300
005	CODIGORO	91	179	215	10	196	9	14.519
006	CONACCHIO	212	167	466	10	479	11	21.349
007	COPPARO	113	236	244	1	323	11	20.554
008	FERRARA	761	1.805	2.614	140	2.024	69	147.328
009	FORNIGHANA	22	31	67	-	69	-	2.850
025	GORO	46	43	56	2	58	-	4.428

Segue Tav. 8 — Popolazione e movimento anagrafico nei singoli Comuni

Ferrara-Ravenna-Forlì

Codice dei Comuni	COMUNI	ISCRIZIONI E CANCELLAZIONI ANAGRAFICHE NELL'ANNO 1983						POPOLAZIONE RESIDENTE al 31 dicembre 1983
		Per movimento naturale		Per trasferimento di residenza				
		Nati vivi	Morti	Iscritti		Cancellati		
				da altro Comune	dal- l'estero	per altro Comune	per l'estero	
010	JOLANDA DI SAVOIA	20	49	85	-	100	-	4.326
011	LAGOSARIC	43	51	105	11	98	-	4.609
012	MASI TOBELLO	17	25	53	-	46	-	2.430
013	MASSA FISCAGLIA	17	59	84	-	66	3	4.273
014	MESOIA	73	88	151	2	141	-	8.268
015	MIGLIARINO	41	54	115	5	107	1	4.392
026	MIGLIARIC	18	32	72	-	56	-	2.419
016	MISAEELLO	17	50	124	-	66	-	3.403
017	OSTELLATC	66	98	113	2	138	2	7.827
018	POGGIO BENATICO	51	81	130	4	137	3	7.498
019	PORTONAGGIORE	85	165	200	11	156	2	13.546
020	RO	26	57	96	-	84	-	4.474
021	SANT'AGOSTINO	43	71	104	3	133	1	5.944
024	TRESIGALLO	37	80	144	1	92	-	4.854
022	VIGABANIC MAINARCA	48	61	190	5	109	-	6.733
023	VOGHIERA	22	58	134	1	79	-	4.172
	TOTALE	2.451	4.580	6.762	256	5.801	138	378.391

39 - PROVINCIA DI RAVENNA

001	ALFONSIENE	74	134	184	6	180	-	12.476
002	BAGNACAVALLIC	113	212	223	8	222	3	17.362
003	BAGNARA DI ROMAGNA	14	25	34	2	40	1	1.788
004	BRESIGHELLA	60	106	112	3	139	1	8.224
005	CASOLA VALSENIO	28	36	35	-	31	1	3.024
006	CASTEL BOLOGNESE	61	67	151	2	114	-	7.810
007	CERVIA	178	224	406	12	336	6	24.813
008	CONSELICE	57	125	114	7	158	-	9.475
009	COLIGNOLA	48	84	132	1	115	1	7.106
010	FARENZA	423	635	633	52	458	30	54.922
011	FUSIGNANO	46	85	97	10	96	4	7.810
012	LUGO	267	428	501	26	518	16	33.947
013	MASSA ICEBAEDA	59	114	86	4	122	-	8.988
014	RAVENNA	836	1.275	1.539	225	1.496	136	136.786
015	RIOLIC TERME	43	44	69	2	87	2	4.760
016	RUSSI	76	148	124	15	139	3	11.109
017	SANT'AGATA SUL SANTESSO	6	32	56	-	43	-	2.084
018	SGLABOLO	37	43	49	1	71	-	4.001
	TOTALE	2.426	3.817	4.545	376	4.365	204	356.485

40 - PROVINCIA DI FORLÌ

001	BAGNIC DI ROMAGNA	73	79	76	15	95	2	6.333
002	BELLARIA-IGEA FABINA	101	112	197	12	133	3	12.443
003	BERTINORO	68	101	155	6	196	5	8.069
004	BORGHI	20	14	39	8	73	9	1.829
005	CASTELCABO TERME E TERRA DEL SOLE	41	51	156	3	117	1	5.093
006	CATTOLICA	128	167	276	18	259	4	15.699
007	CESENA	734	796	1.622	139	1.054	83	90.005
008	CESENATICC	147	175	306	48	297	24	20.190
009	CIVITELLA DI ROMAGNA	37	39	40	5	68	-	3.945
010	COBIANIC	89	62	213	13	130	1	6.337
011	DOVAIGLIA	12	22	40	1	39	-	1.644
012	FORLÌ	815	1.151	1.405	99	1.030	54	110.943
013	FORLÌPOPOLI	101	93	204	5	122	-	11.327
014	GAIBATA	28	19	30	-	41	2	2.370
015	GAMBETTOLA	103	56	231	21	199	8	8.723

Segue Tav. 8 — Popolazione e movimento anagrafico nei singoli Comuni

Forlì-Massa Carrara

Codice dei Comuni	COMUNI	ISCRIZIONI E CANCELLAZIONI ANAGRAFICHE NELL'ANNO 1983						POPOLA- ZIONE RESIDENTE al 31 dicembre 1983
		Per movimento naturale		Per trasferimento di residenza				
		Nati vivi	Morti	Iscritti		Cancellati		
				da altro Comune	dal- l'estero	per altro Comune	per l'estero	
016	CATTO	53	30	178	23	93	37	5.662
017	GERRANO	13	11	31	-	30	1	959
018	LUNGIANO	49	35	103	5	92	9	4.523
019	RELDCLA	56	132	188	8	138	2	9.117
020	MERCATO SARACENE	58	63	133	3	106	7	5.960
021	MISANO ADRIATICO	96	78	228	32	180	19	8.105
022	MODIGLIANA	53	72	57	1	57	19	4.870
023	MONDANO	13	24	20	4	29	-	1.483
024	MONTE COLCIBBO	19	23	49	-	36	1	1.488
025	MONTEFIORE COMCA	12	17	39	5	35	1	1.464
026	MONTIGNICCIPO	8	7	16	-	9	-	883
027	MONTESCUDO	16	17	58	2	46	2	1.619
028	MONTIANO	13	7	31	3	35	-	1.582
029	MORCIANO DI ROMAGNA	57	39	181	6	93	1	4.948
030	PCGGIC BEEMI	29	18	94	7	65	6	2.117
031	PORRICO E SAN BENEDETTO	4	9	43	1	37	1	1.011
032	PREDAFFIC	50	70	87	3	85	2	6.191
033	PERRILCUORE	9	12	20	-	14	-	1.051
034	RICCIONE	296	263	524	40	470	25	32.068
035	RIMINI	1.120	1.168	2.011	117	1.644	159	129.506
036	ROCCA SAN CASCIANO	18	40	35	-	24	-	2.265
037	RONCOFRELIO	21	24	42	2	51	-	2.437
038	SALUDERIC	23	28	43	6	42	-	2.405
039	SAN CLEMENTE	22	30	64	4	63	2	2.441
040	SAN GIOVANNI IN MARIGNANO	68	54	188	6	130	3	6.705
041	SAN NAURO PASCOLI	67	46	179	11	115	-	7.382
042	SANTARCANGELO DI ROMAGNA	143	154	548	13	332	12	16.277
043	SANTA SCFIA	39	67	55	4	55	-	4.336
044	SARSINA	42	41	39	3	69	-	4.042
045	SAVIGNANO SUL RUBICONE	123	96	240	14	198	2	12.460
046	SOGLIANO AL RUBICONE	33	32	91	5	93	5	3.071
048	TORRIANA	9	7	49	-	19	3	948
049	TREDCIO	12	22	21	-	31	-	1.593
050	VERGHERETO	23	32	28	-	45	21	2.492
051	VERUCCHIC	88	59	213	9	89	14	6.525
	TOTALE	5.252	5.764	10.916	730	8.503	550	604.936

45 - PROVINCIA DI MASSA CARRARA

001	AULLA	58	133	247	9	245	-	10.339
002	BAGNORE	7	60	75	5	41	1	2.538
003	CARRARA	569	842	813	106	786	6	68.621
004	CASOLA IN LUNIGIANA	7	26	26	2	37	1	1.511
005	COIANO	12	21	29	-	23	-	937
006	FILATTIERA	16	45	53	8	49	-	2.726
007	FIVIZZANO	69	146	220	12	145	2	(a) 11.064
008	FOSDINOVO	23	48	139	4	98	-	(a) 3.629
009	LICCIANA NARDI	43	54	145	9	69	-	4.557
010	MASSA	709	621	1.216	140	919	40	66.157
011	MONTIGNOSO	79	72	197	14	108	-	8.847
012	MULAZEC	20	51	73	7	46	-	2.891
013	PODENTANA	10	21	74	5	58	-	1.418
014	POZZEROLI	60	177	161	55	151	-	10.017
015	TRESANA	16	40	66	6	29	-	2.221
016	VILLAFRANCA IN LUNIGIANA	36	65	141	21	69	1	4.619
017	ZERI	15	25	38	-	36	-	1.759
	TOTALE	1.749	2.447	3.713	403	2.909	51	203.851

(a) Il Comune di Fosdinovo (MS) ha ceduto al Comune di Fivizzano (MS) 813 unità.

Segue Tav. 8 — Popolazione e movimento anagrafico nei singoli Comuni

Lucca-Pistoia

Codice dei Comuni	COMUNI	ISCRIZIONI E CANCELLAZIONI ANAGRAFICHE NELL'ANNO 1983						POPOLAZIONE RESIDENTE al 31 dicembre 1983
		Per movimento naturale		Per trasferimento di residenza				
		Nati vivi	Morti	Iscritti		Cancellati		
				da altro Comune	dal- l'estero	per altro Comune	per l'estero	

46 - PROVINCIA DI LUCCA

001	ALTOPASCIC	89	105	216	10	203	-	9.663
002	BAGNI DI LUCCA	50	142	139	28	91	10	7.957
003	BAGNA	60	176	122	46	112	12	10.748
004	BORGO A MOZZANO	63	111	151	15	68	7	7.740
005	CAMALIERE	260	344	687	61	559	39	30.913
006	CAMPORGIANO	19	42	37	10	48	2	2.598
007	CAPANNOI	361	556	818	73	525	41	44.308
008	CARRIGINE	6	15	11	1	13	-	837
009	CASTELNUOVO DI GARFAGNANA	45	71	133	5	100	7	6.394
010	CASTIGLICHE DI GARFAGNANA	15	27	52	1	20	-	2.138
011	COGEGLIA ANTELMINELLI	38	77	80	17	79	3	5.007
012	FABBRICHE DI VALICO	1	11	13	3	17	-	657
013	FORTE DEI MARMI	77	105	220	21	199	1	10.259
014	FOSCIANDECA	3	9	19	1	12	-	734
015	GALLICIANO	29	65	50	9	49	3	4.061
016	GIUNCOGNANO	5	13	14	1	16	-	639
017	LUCCA	681	1.219	1.187	117	1.375	55	90.022
018	MASSAROSA	165	171	395	15	241	6	18.027
019	MINUCCIANO	17	38	54	-	55	-	2.812
020	MOLAZZANA	6	25	29	5	25	-	1.383
021	MONTECARIC	38	43	132	12	77	-	3.737
022	PISCAGLIA	35	65	102	16	60	1	3.873
023	PIAZZA AL SEBCHIO	27	28	27	-	43	4	2.646
024	PIETRASANTA	224	332	470	45	386	17	25.425
025	PIEVE FOSCIANA	22	34	27	2	56	-	2.491
026	PORCARI	58	76	124	3	119	-	6.805
027	SAN SCHIANO IN GARFAGNANA	10	13	17	-	13	-	1.411
028	SERRAVEZZA	115	180	231	18	225	15	12.977
029	SILLANO	11	13	6	-	15	-	851
030	STARZENA	23	65	60	2	75	2	4.057
031	VAGLI SOTTO	13	26	5	1	24	1	1.430
032	VERGHECCHIO	3	8	5	-	21	-	538
033	VIAREGGIO	494	652	1.178	93	1.028	35	58.454
034	VILLA FASILICA	14	32	20	4	46	-	2.131
035	VILLA CICILIANANDA	9	30	4	1	18	-	1.336
	TOTALE	3.086	4.919	6.835	636	6.013	261	385.059

47 - PROVINCIA DI PISTOIA

001	ABETONE	4	6	18	-	27	-	816
002	AGLIANA	113	129	237	2	262	-	13.269
003	BUGGIANO	59	83	264	22	219	17	7.397
022	CHRISINA OZZANESE	33	58	89	6	64	-	4.063
004	CUTIGLIANO	11	25	29	-	33	-	1.887
005	LAMPEDUCCHIO	70	81	123	10	71	1	6.584
006	LASCIANO	63	51	114	10	85	1	6.039
007	MARLIANA	24	31	109	2	58	1	2.447
008	MASSA F. COZZILE	44	49	158	7	165	-	5.880
009	MONSUORATO TERRE	181	156	344	20	320	4	17.365
010	MONTALE	74	78	277	4	171	-	9.071
011	MONTecatini-TERRE	144	246	586	67	627	17	21.256
012	PESCIA	121	250	306	30	286	5	18.411
013	PIEVE A NIEVOLE	76	77	276	8	196	1	7.817
014	PISTOIA	642	1.109	1.161	78	1.056	30	91.619
015	PITAGLICO	8	38	40	5	50	2	2.253
016	PONTE DUGGIANESE	49	84	140	4	144	-	7.130
017	QUARRATA	195	174	380	21	329	4	20.630
018	SANBUCA PISTOIESE	12	43	78	2	45	-	1.722
019	SAN MARCELLO PISTOIESE	49	129	86	23	164	-	8.305

Segue Tav. 8 — Popolazione e movimento anagrafico nei singoli Comuni

Pistoia-Firenze

Codice dei Comuni	COMUNI	ISCRIZIONI E CANCELLAZIONI ANAGRAFICHE NELL'ANNO 1983						POPOLAZIONE RESIDENTE al 31 dicembre 1983
		Per movimento naturale		Per trasferimento di residenza				
		Nati vivi	Morti	Iscritti		Cancellati		
				da altro Comune	dal- l'estero	per altro Comune	per l'estero	
020	SEBNAVALLE PISTOIESE	72	79	299	13	192	1	7.936
021	UZZANO	36	43	179	13	111	7	3.655
	TOTALE	2.080	3.019	5.293	347	4.675	91	265.552

48 - PROVINCIA DI FIRENZE

001	BAGNO A RIVOLI	178	277	1.317	36	873	45	26.704
002	BARBERINO DI MUGELLO	67	87	180	1	119	4	8.215
003	BARBERINO VAL D'ELSA	33	34	123	1	112	4	3.268
004	BORGIO SAN ICENZIO	108	156	289	20	237	3	14.815
005	CALENZANO	144	119	701	12	324	3	14.202
006	CANPI BISENZIO	332	268	909	33	804	9	33.645
007	CANTAGALLO	27	30	106	1	54	-	2.566
008	CAPRAIA E LIMITE	49	47	91	3	90	-	4.718
009	CARRIGNANO	72	106	237	4	186	4	8.094
010	CASTELFIBRENTINO	118	201	268	11	289	2	17.368
011	CERRETO GUIDI	59	67	169	2	136	2	8.644
012	CERTALDO	145	182	222	1	221	-	15.895
013	DICOMANO	37	49	180	3	78	1	4.293
014	EMPOLI	338	488	718	29	773	14	44.821
015	FIESCIE	84	165	542	43	341	15	14.899
016	FIGLINE VALDARNO	141	159	458	12	300	5	15.585
017	FIRENZE	2.787	5.395	7.490	801	8.829	238	440.910
018	FIRENZUOLA	24	83	90	4	110	-	5.124
019	FUCECCHIO	161	195	346	4	364	3	20.541
020	GAMBASSI TERRE	16	62	149	1	72	-	3.911
021	GROVE IN CHIANTI	84	110	373	41	213	11	10.750
022	IMPRUNETA	98	161	452	41	322	4	14.832
023	INCISA IN VAL D'ARNO	38	43	115	9	121	3	4.636
024	LASTRA A SIGNA	145	191	319	13	345	13	16.848
025	LONDA	9	20	42	1	31	-	1.070
026	MARZALI	34	62	48	-	49	1	4.069
027	MONTAIONE	40	87	131	1	81	-	3.491
028	MONTELUPO FIORENTINO	91	98	193	8	194	5	10.146
029	MONTENURIO	214	98	547	24	414	19	16.106
030	MONTESPERDOLI	78	93	250	7	170	1	8.732
031	PALAZZUOLO SUL SENIO	16	23	30	1	23	1	1.364
032	PILAGO	51	91	221	4	164	1	7.139
033	POGGIO A CAIANO	71	61	352	3	118	-	6.749
034	PONTASSIEVE	161	168	350	21	424	5	20.030
034	PRATO	1.378	1.396	2.748	187	2.496	58	161.705
035	REGGELLO	109	121	279	2	229	1	12.055
036	RIGNANO SULL'ARNO	50	59	228	5	117	1	5.532
037	RUFINA	45	62	279	5	111	-	5.560
038	SAN CASCIANO IN VAL DI PESA	96	198	378	22	237	13	15.384
039	SAN GODENZO	8	18	35	1	26	-	1.147
040	SAN FIEBE A SIEVE	29	30	118	8	93	-	3.338
041	SCANICCI	415	407	1.640	43	1.286	6	54.541
042	SCARPERIA	50	69	156	6	98	2	5.392
043	SESTO FIORENTINO	305	410	974	28	1.022	9	45.061
044	SIGNA	128	159	387	9	324	1	14.060
045	TAVARNELLE VAL DI PESA	65	73	168	6	103	6	6.448
046	VAGLIA	32	42	189	9	86	-	3.597
047	VAIANO	55	90	194	7	150	1	7.993
048	VERBIO	33	71	80	-	97	-	5.531
049	VICCHIO	49	86	138	8	118	2	6.007
050	VINCI	106	127	276	12	275	-	13.732
	TOTALE	9.003	12.894	26.275	1.554	23.849	516	1.201.263

Segue Tav. 8 — Popolazione e movimento anagrafico nei singoli Comuni

Livorno-Pisa

Codice dei Comuni	COMUNI	ISCRIZIONI E CANCELLAZIONI ANAGRAFICHE NELL'ANNO 1983						POPOLA- ZIONE RESIDENTE al 31 dicembre 1983
		Per movimento naturale		Per trasferimento di residenza				
		Nati vivi	Morti	Iscritti		Cancellati		
				da altro Comune	dal- l'estero	per altro Comune	per l'estero	

49 - PROVINCIA DI LIVORNO

001	BIECINA	18	44	57	11	66	3	2.620
002	CAMPIGLIA MARITTIMA	78	133	242	14	243	-	12.476
003	CAMP NEIL'ELEA	44	47	296	11	204	-	4.340
004	CAEOLIVERI	23	24	55	18	30	6	2.398
005	CAPRAIA ISOLA	5	7	71	-	52	-	387
006	CASTAGNETO CAEDUCCI	54	113	212	3	88	3	8.316
007	CECINA	199	302	564	20	342	4	24.561
008	COLLESALVETTI	121	115	520	28	584	2	14.268
009	LIVORNO	1.318	2.042	5.201	174	4.097	59	176.298
010	MARCIANA	9	30	46	3	27	-	2.278
011	MARCIANA MARINA	18	24	52	-	31	2	1.960
012	PICCHINO	188	455	461	44	495	34	38.780
013	PORTO AZZURRO	27	32	92	3	171	-	3.026
014	PORTOFERRATO	97	127	534	37	293	-	11.490
015	RIC MARINA	21	49	92	3	74	-	2.519
016	RIC NEIL'ELEA	3	15	30	2	16	-	896
017	ROSIGNANO MARITTIMO	202	344	498	48	503	62	29.688
018	SAN VINCENZO	45	78	146	7	226	1	7.453
019	SASSETTA	5	7	20	4	21	-	593
020	SUVERETO	26	32	41	7	59	2	3.131
	TOTALE	2.501	4.020	9.230	437	7.622	178	347.478

50 - PROVINCIA DI PISA

001	BIENNINA	48	63	134	2	119	2	4.924
002	BUTI	43	62	68	9	79	3	5.227
003	CALCI	38	67	177	10	116	2	5.126
004	CALCIATA	71	98	353	1	188	-	7.414
005	CAPANNOLI	51	53	87	3	65	-	4.866
006	CASALE MARITTIMO	10	14	38	-	16	-	954
007	CASCIANA TERRE	28	46	76	1	42	5	3.108
008	CASCINA	292	414	821	24	606	5	35.649
009	CASTELFRANCO DI SCOTTE	96	109	218	2	241	6	10.723
010	CASTELLINA MARITTIMA	10	19	73	-	44	-	1.851
011	CASTELNUOVO DI VAL DI CECINA	16	48	53	-	70	-	2.794
012	CHIANNI	11	25	20	-	19	2	1.719
013	CRESENA	27	48	67	-	92	-	3.185
014	FAUGLIA	23	26	96	6	78	-	2.636
015	GUARDISTALLI	7	20	34	1	21	-	987
016	LAJatico	3	23	21	-	9	-	1.572
017	LIBI	77	121	247	1	134	4	7.476
018	LOBENZANA	9	7	38	1	16	-	952
019	MONTICATINI VAL DI CECINA	17	29	56	-	55	-	2.360
020	MONTESCULATO	12	23	76	2	46	-	1.264
021	MONTIVERDI MARITTIMO	4	9	18	-	23	-	796
022	MONTOPOLI IN VAL D'ARNO	82	85	146	10	176	-	8.832
023	ORCIANO ELSANO	8	5	11	-	19	2	606
024	PALATA	38	67	53	2	94	-	4.540
025	PECCICOLI	43	65	71	1	96	-	5.267
026	PISA	779	1.219	2.238	160	2.554	64	103.894
027	POBBIANO	38	103	97	1	84	1	7.572
028	POSSANO	110	116	278	7	204	1	11.813
029	PONTEDERA	242	289	596	15	710	12	27.884
030	RIPABELLITA	11	14	35	7	34	-	1.362
031	SAN GIULIANO TERME	197	287	698	19	521	-	26.753
032	SAN GIULIANO	246	287	523	13	420	5	25.183
033	SANTA CROCE SULL'ARNO	118	111	272	9	262	5	12.673
034	SANTA LUCE	12	20	34	-	29	-	1.466
035	SANTA MARIA A MONTE	109	98	237	8	243	-	10.498

Segue Tav. 8 — Popolazione e movimento anagrafico nei singoli Comuni

Pisa-Arezzo-Siena

Codice dei Comuni	COMUNI	ISCRIZIONI E CANCELLAZIONI ANAGRAFICHE NELL'ANNO 1983						POPOLAZIONE RESIDENTE al 31 dicembre 1983
		Per movimento naturale		Per trasferimento di residenza				
		Nati vivi	Morti	Iscritti		Cancellati		
				da altro Comune	dal- l'estero	per altro Comune	per l'estero	
036	TERRICCIACCIA	40	40	77	-	77	4	3.919
037	VICCHIANC	86	110	199	9	128	1	9.800
038	VICOPISSANO	48	95	222	5	153	5	7.428
039	VOLTERRA	94	195	237	17	174	-	13.937
	TOTALE	3.194	4.530	8.795	346	8.057	129	389.010

51 - PROVINCIA DI AREZZO

001	ANGHIARI	56	74	82	12	88	2	6.021
002	AREZZO	743	931	992	71	1.026	19	91.691
003	BADIA TEDALDA	10	24	38	1	40	-	1.519
004	BIBBIENA	104	126	192	11	152	7	10.851
005	BUCINE	72	120	177	10	160	1	8.413
006	CAPOLONA	47	35	96	4	103	1	4.053
007	CARESE MICHELANGELO	14	30	38	1	36	-	1.803
008	CASTEL FOCIGNANO	32	43	79	3	45	-	3.279
009	CASTELFRANCO DI SOPRA	20	41	71	6	31	-	2.392
010	CASTEL SAN NICCIO'	25	59	43	1	54	-	2.957
011	CASTIGLIONE FIBROCCI	15	18	58	2	21	-	1.603
012	CASTIGLIONE FIORENTINO	115	125	190	10	109	8	11.289
013	CAVIGLIA	41	83	274	2	84	-	6.116
014	CHITIGNANO	3	10	23	1	11	2	806
015	CHIUSI DELLA VERNA	14	25	72	14	71	-	2.290
016	CIVITELLA IN VAL DI CHIANA	45	92	149	3	133	2	7.263
017	CORTONA	201	274	306	24	261	20	22.819
018	FOIANO DELLA CHIANA	65	68	161	12	86	-	7.706
019	LATINA	31	26	79	2	45	-	3.207
020	LORE CIUFFENNA	46	47	128	4	80	3	4.148
021	LUCIGNANO	17	53	54	5	37	-	3.251
022	MARCIANO DELLA CHIANA	24	23	50	1	20	-	2.229
023	MONTIGNANO	3	7	18	-	3	-	511
024	MONTICHI	14	18	38	-	35	-	1.885
025	MONTESANSAVINO	83	83	161	4	97	1	7.760
026	MONTESAVINI	164	245	358	19	370	5	22.162
027	ORCIGNANO RAGGIOLO	8	9	14	-	19	-	805
028	PERGINE VALDARNO	29	35	57	1	62	-	3.004
029	PIAN DI SCO	45	42	78	-	68	-	4.349
030	PIEVE SANTO STEFANO	25	48	68	1	98	1	3.501
031	POPPI	42	69	125	5	154	-	5.619
032	PRATOVECCHIO	29	31	60	-	66	-	3.013
033	SAN GIOVANNI VALDARNO	169	218	261	8	362	-	19.303
034	SANSEPOLCRO	124	186	311	13	198	4	15.641
035	SESTINE	17	26	24	2	43	-	1.663
036	STIA	22	50	73	-	43	-	3.004
037	SUBBIANO	44	43	171	1	99	-	4.181
038	TALLA	7	20	61	6	36	-	1.314
039	TERRANUOVA FRACCIOLINI	78	111	227	10	172	1	9.988
	TOTALE	2.643	3.568	5.457	270	4.618	77	313.409

52 - PROVINCIA DI SIENA

001	AREZZANO SAN SALVATORE	59	74	119	1	123	2	7.779
002	ASCIANO	41	60	185	13	127	1	6.097
003	BUONCONVENTO	25	30	93	-	71	1	3.006
004	CASOLE D'ELSA	21	36	64	17	72	1	2.709
005	CASTELLINA IN CHIANTI	20	35	32	12	77	-	2.616
006	CASTELNUOVO BERARDENGA	47	61	291	11	205	7	5.502
007	CASTIGLIONE D'ORCIA	19	34	47	2	58	-	3.127
008	CERTONA	20	49	63	-	78	-	3.116
009	CHIARENZA TERRE	56	92	127	2	134	-	7.223
010	CHIUSINI	8	43	34	12	89	-	2.149

Segue Tav. 8 — Popolazione e movimento anagrafico nei singoli Comuni

Siena-Grosseto

Codice dei Comuni	COMUNI	ISCRIZIONI E CANCELLAZIONI ANAGRAFICHE NELL'ANNO 1983						POPOLAZIONE RESIDENTE al 31 dicembre 1983
		Per movimento naturale		Per trasferimento di residenza				
		Nati vivi	Morti	Iscritti		Cancellati		
				da altro Comune	dal-l'estero	per altro Comune	per l'estero	
011	CHIUSI	64	113	215	6	164	4	9.284
012	COLLE DI VAL D'ELSA	135	184	319	15	219	1	16.300
013	GAICIE IN CHIANTI	15	32	40	3	80	-	2.468
014	MONTALCINO	42	106	120	25	76	-	5.470
015	MONTESCULCIANO	112	174	262	7	209	-	14.154
016	MONTESCIGLIONI	47	69	304	5	270	3	6.835
017	MONTESONI D'AREZIA	45	65	238	1	130	3	5.943
018	MONTICIANO	5	30	34	-	33	-	1.555
019	MURIC	19	45	53	1	23	-	1.788
020	PIANCASTAGNAIO	36	53	96	8	78	7	4.447
021	PIENZA	17	26	56	2	58	-	2.441
022	POGGIORENSI	224	271	363	10	307	3	26.307
023	RADDA IN CHIANTI	16	33	43	6	39	2	1.606
024	RADICOFANI	8	19	17	2	45	1	1.393
025	RADICONDOLI	8	14	55	-	27	-	1.095
026	RAFIANO TERME	38	59	80	-	75	-	5.076
027	SAN CASCIANO DEI BAGNI	17	36	24	-	46	-	2.064
028	SAN GIMIGNANO	59	104	221	15	157	1	7.369
029	SAN GIOVANNI D'ASSO	4	20	32	-	39	1	1.036
030	SAN QUIRICO D'ORCIA	11	28	44	9	27	-	2.220
031	SARTEANO	39	63	147	3	78	3	4.359
032	SIENA	339	927	1.778	76	1.250	28	61.337
033	SIMALUNGA	119	151	175	6	142	-	11.656
034	SCVICILLE	57	93	314	12	178	2	6.922
035	TOBBITA DI SIENA	53	79	98	2	86	1	7.133
036	TREQUANDA	11	18	31	3	29	2	1.404
	TOTALE	1.856	3.326	6.214	287	4.899	74	254.986

53 - PROVINCIA DI GROSSETO

001	ASCIOSSO	20	83	120	7	68	1	4.462
002	CAMPAGNANO	19	37	33	8	34	-	2.597
003	CAPALIC	38	39	100	4	102	-	4.039
004	CASTEL DEL PIANO	40	88	97	1	79	4	4.412
005	CASTELL'AZZARA	17	48	40	-	34	-	2.344
006	CASTIGLIONE DELLA PESCAIA	39	103	169	18	189	3	7.503
007	CINIGIANO	18	49	26	1	66	-	3.294
008	CIVITELLA PAGANICO	30	52	59	6	42	-	3.263
009	FOLLONICA	168	227	641	30	436	4	21.610
010	GAVORRANO	51	93	268	31	219	3	7.917
011	GROSSETO	558	596	1.062	77	988	22	69.760
012	ISOLA DEL GIGLIO	11	18	43	6	39	-	1.644
013	MAGLIANO IN TOSCANA	31	57	66	1	105	-	4.215
014	MANCIANO	55	98	142	6	96	2	7.553
015	MASSA MARITTIMA	53	169	233	5	146	4	10.049
016	MONTESANTARCA	101	132	369	12	199	10	13.511
027	MONTESCIONE MARITTIMO	13	18	25	7	36	-	1.552
017	MONTIFI	11	44	20	13	60	-	1.864
018	ORTELLO	136	164	424	7	279	-	14.972
019	PITIGLIANO	24	61	91	1	76	-	4.381
020	ROCCALEGNA	10	43	40	-	35	-	1.623
021	ROCCASTRATA	59	140	152	12	127	-	9.846
022	SANTA FICCA	17	54	80	-	47	-	3.247
023	SCANSANO	38	84	87	8	64	-	4.997
024	SCARLIANO	14	31	105	3	114	1	2.483
025	SEGGIANO	4	23	31	2	26	-	1.216
028	SERRAVALLE	9	24	23	3	15	-	1.684
026	SOBRANO	35	61	113	2	51	-	4.645
	TOTALE	1.619	2.636	4.659	271	3.772	54	220.683

Segue Tav. 8 — Popolazione e movimento anagrafico nei singoli Comuni

Perugia

Codice dei Comuni	COMUNI	ISCRIZIONI E CANCELLAZIONI ANAGRAFICHE NELL'ANNO 1983						POPOLAZIONE RESIDENTE al 31 dicembre 1983
		Per movimento naturale		Per trasferimento di residenza				
		Nati vivi	Morti	Iscritti		Cancellati		
				da altro Comune	dal- l'estero	per altro Comune	per l'estero	
54 - PROVINCIA DI PERUGIA								
001	ASSISI	257	255	366	68	367	13	24.668
002	BASTIA	176	137	244	15	199	8	15.273
003	BEVICHA	38	36	61	10	27	4	3.386
004	BEVAGNA	41	67	75	9	76	-	4.560
005	CAPPELLO SUL CLITUNNO	34	18	75	5	50	-	2.304
006	CANNARA	45	35	81	7	44	1	3.570
007	CASCIA	46	39	74	8	66	-	3.300
008	CASTEL RITALDI	28	20	49	1	33	-	2.215
009	CASTIGLIONE DEL LAGO	130	169	309	17	242	-	13.434
010	CIEFFETO DI SPOLETO	12	18	22	1	28	-	1.240
011	CITTESENA	31	37	62	5	28	-	2.894
012	CITTA' DELLA PIEVE	64	83	145	14	110	-	6.438
013	CITTA' DI CASTELLO	388	417	501	70	369	7	37.918
014	COLLAZZONE	22	38	48	-	55	-	2.712
015	COSECIANO	124	111	546	35	289	13	11.758
016	COSYACCIARO	13	19	26	-	22	-	1.262
017	DEEVIA	70	56	120	4	104	2	7.441
018	FOGGINO	501	628	946	78	592	17	53.179
019	FOSSATO DI VICO	18	33	56	5	41	3	2.358
020	FRAITA TOLLINA	18	23	34	2	38	-	1.680
021	GIANO DELL'UMEREA	31	32	72	3	32	-	3.165
022	GUALDO CATTANEO	62	60	87	4	114	3	5.946
023	GUALDO TADINO	137	177	257	43	141	1	14.155
024	GUEBIO	361	313	480	60	251	30	32.323
025	LISCIANO VICCONE	5	13	5	7	5	1	712
026	MAGIONE	110	136	271	26	175	12	11.466
027	MARCIANO	168	162	227	2	195	-	15.576
028	MASSA MARTANA	35	49	57	4	70	-	3.765
029	MONTESCARLINO DI VIBIO	16	23	18	2	25	-	1.723
030	MONTEFALCO	52	62	80	4	96	-	5.526
031	MONTESCARLINO DI SPOLETO	10	11	12	-	27	-	688
032	MONTESANNA MARIA TIBERINA	12	13	40	-	43	-	1.368
033	MONTONE	9	17	50	8	32	1	1.543
034	NOCIERA UBERA	42	104	116	5	85	-	6.184
035	NORCIA	46	77	151	2	110	-	4.727
036	PACIANO	7	11	14	3	11	3	891
037	PANICALE	37	62	123	6	73	3	5.121
038	PASSIGNANO SUL TRASIMENO	40	59	90	18	119	10	4.535
039	PERUGIA	1.303	1.391	2.656	527	2.061	59	144.064
040	PIGGIACO	35	47	60	6	79	-	3.675
041	PIFFALUNGA	23	29	24	6	41	1	2.450
042	PCGGIODONO	2	3	2	-	17	-	282
043	PRECI	8	19	24	-	41	-	1.054
044	SAN GIUSTINO	94	94	177	13	137	-	9.356
045	SANT'ANATOLIA DI NARCO	4	14	19	-	32	-	570
046	SCHeggia e PASCIUPO	11	34	44	11	30	8	1.683
047	SCHeggia	2	9	8	-	11	-	534
048	SELLANO	15	30	23	3	48	4	1.548
049	SIGILLI	27	33	51	7	44	-	2.348
050	SPELLO	78	75	114	9	114	1	7.649
051	SPOLETO	332	371	1.102	65	688	24	37.972
052	TODI	168	216	220	12	203	3	17.090
053	TORGIANO	48	32	104	5	70	-	4.817
054	TREVI	68	74	149	12	84	-	7.232
055	TUORO SUL TRASIMENO	23	68	95	22	74	-	3.525
056	UMBERTIDE	143	147	248	25	203	8	14.224
057	VALFABBRICA	41	23	57	1	63	1	3.418
058	VALLO DI NERA	3	10	10	3	10	-	494
059	VALTOPINA	17	11	22	1	20	-	1.411
	TOTALE	5.681	6.350	11.199	1.279	8.454	241	586.400

Segue Tav. 8 — Popolazione e movimento anagrafico nei singoli Comuni

Terni-Pesaro e Urbino

Codice dei Comuni	COMUNI	ISCRIZIONI E CANCELLAZIONI ANAGRAFICHE NELL'ANNO 1983						POPOLAZIONE RESIDENTE al 31 dicembre 1983
		Per movimento naturale		Per trasferimento di residenza				
		Nati vivi	Morti	Iscritti		Cancellati		
				da altro Comune	dal-l'estero	per altro Comune	per l'estero	
001	ACQUASPARTA	38	54	75	4	83	1	4.648
002	AILESCNA	19	13	60	-	42	1	1.754
003	ALVIANO	9	14	43	-	16	-	1.402
004	AMELIA	119	131	132	15	85	1	11.051
005	ARBONE	35	30	52	-	53	-	2.733
006	ATTIGLIANO	14	14	40	2	25	3	1.739
033	AVIGLIANO D'ARCA	25	31	43	-	24	-	2.276
007	BASCHI	28	28	72	-	47	-	2.808
008	CALVI DELLA MORTE	17	26	46	-	40	-	1.903
009	CASTEL GERGO	22	26	56	-	25	-	2.268
010	CASTEL VISCAIO	22	50	100	-	54	-	2.752
011	FERC	28	26	46	4	48	-	2.792
012	FEBENTINO	20	17	27	4	41	-	2.090
013	PICULLE	13	32	52	3	51	-	1.717
014	GICVE	12	12	54	-	40	-	1.571
015	GUARDA	20	38	65	-	32	-	1.775
016	LUGNANO IN TEVERINA	17	27	32	-	22	1	1.624
017	MONTECASIRILLI	51	40	105	3	60	-	4.122
018	MONTECCHIO	14	28	27	-	46	1	1.759
019	MONTEFRANCO	10	20	74	-	43	-	1.204
020	MONTEGABBIONE	19	10	34	8	35	2	1.343
021	MONTELEONE D'ORVIETO	18	25	21	3	21	-	1.609
022	NAUNI	167	210	264	10	169	8	20.802
023	ORVIETO	158	264	392	10	358	3	22.761
024	OTTICOLI	19	18	39	-	31	-	1.812
025	PARRANO	4	8	16	-	18	-	683
026	PENNA IN TEVERINA	9	14	12	3	15	-	940
027	ECLINO	2	4	9	-	9	-	307
028	PERANO	9	18	50	-	25	2	1.098
029	SAN GEMINI	32	45	111	2	50	5	3.919
030	SAN VENANZO	32	19	58	-	59	-	2.365
031	STRONCONE	38	46	135	-	94	-	4.133
032	TERNI	876	1.168	1.189	171	1.167	61	111.347
	TOTALE	1.916	2.506	3.531	242	2.928	89	227.107

41 - PROVINCIA DI PESARO E URBINO

001	ACQUAIAGUA	43	35	58	1	34	1	3.767
002	APECCHIO	24	24	38	4	48	-	2.466
003	AUDITORE	12	11	24	-	33	-	1.382
004	BASCHI	12	11	40	5	8	-	1.085
005	BELFOLTE ALL'ISAURO	4	14	19	-	11	-	708
006	BOGO PACI	10	12	12	2	24	-	832
007	CAGLI	68	99	111	33	122	7	9.553
008	CANTIANO	23	32	29	3	38	2	3.067
009	CARPIGNA	20	24	28	1	28	1	1.581
010	CATTECCIO	52	65	106	3	103	4	5.339
011	CASTELDELICI	5	10	15	-	17	-	648
012	CCLIBEDDIO	36	34	135	-	109	1	3.926
013	FANO	471	526	746	111	608	35	52.295
014	FERRIGNANO	76	65	143	3	94	11	6.251
015	FOSSATECCE	103	115	158	5	165	1	10.079
016	FRATTE ROSA	11	15	13	2	21	-	1.147
017	FRECHINO	5	7	10	-	11	-	433
018	FRECHINO	8	12	13	10	18	-	1.349
019	GAIACCE FARE	48	51	80	9	103	3	5.591
020	GRADARA	28	22	80	-	33	-	2.424

Segue Tav. 8 — Popolazione e movimento anagrafico nei singoli Comuni

Pesaro e Urbino-Ancona

Codice dei Comuni	COMUNI	ISCRIZIONI E CANCELLAZIONI ANAGRAFICHE NELL'ANNO 1983						POPOLAZIONE RESIDENTE al 31 dicembre 1983
		Per movimento naturale		Per trasferimento di residenza				
		Nati vivi	Morti	Iscritti		Cancellati		
				da altro Comune	dal- l'estero	per altro Comune	per l'estero	
021	ISCIA DEL PIANO	9	7	11	-	15	-	679
022	LURANC	13	13	17	-	32	-	1.013
023	MACESSATA FELTRIA	18	29	36	1	48	2	2.064
024	MALCIC	7	8	11	-	21	2	789
025	MEBCATELLIC SUL METAURO	16	18	18	2	11	-	1.584
026	MERCATINO COMCA	16	21	24	1	36	-	1.140
027	MOMBASCOCCIO	19	26	23	-	24	-	1.701
028	MONTEVIO	36	41	58	6	51	-	3.841
029	MONDCLFC	105	85	235	17	213	1	9.609
030	MONTECALVO IN FOGGIA	24	16	55	-	36	-	2.181
031	MONTE CERIGNONE	10	15	18	-	20	-	752
032	MONTICICCARLO	8	7	23	-	15	-	878
033	MONTICOPPIO	16	15	30	1	18	-	1.231
034	MONTIPELINO	26	20	31	-	47	-	2.629
035	MONTIPIANCO	9	14	24	1	11	9	1.131
036	MONTIPIANCO	32	27	137	12	63	-	3.272
037	MONTIPIANCO AL METAURO	27	22	37	1	25	-	2.075
038	MONTIPIANCO	18	23	28	-	26	-	2.172
039	NOVAFELTRIA	72	75	170	8	111	2	6.472
040	OCCIANO DI PESARO	28	28	33	-	31	1	2.415
041	PEGLIC	7	6	12	-	15	-	631
042	PENNABILLI	38	29	73	12	38	1	3.255
043	PEGGIA	58	115	138	9	156	1	7.708
044	PESARO	765	830	982	86	883	32	90.667
045	PETRIANO	33	19	41	-	16	-	2.176
046	PIAGGE	12	15	6	-	12	-	1.045
047	PIANDELETO	21	24	68	-	43	-	1.765
048	PIETRABUCCA	4	9	9	1	9	-	653
049	PICEVICO	20	12	39	2	17	-	2.047
050	SAITABA	64	33	140	3	74	-	4.284
051	SAN COSTANZO	47	42	72	7	72	-	3.914
052	SAN GIORGIO DI PESARO	24	10	14	1	25	-	1.455
053	SAN LEO	19	33	31	5	45	9	2.623
054	SAN ICENZO IN CAMPO	29	41	52	5	72	-	3.310
055	SANT'AGATA FELTRIA	22	37	51	-	60	2	2.565
056	SANT'ANGELICO IN LIZZOLA	50	30	129	-	119	-	4.557
057	SANT'ANGELICO IN VADO	35	39	65	6	47	1	3.766
058	SANT'IPPOLITO	12	20	13	-	33	-	1.496
059	SASSOCCEVARE	45	34	70	1	42	-	3.506
060	SASSOFELTRIC	11	15	24	4	16	10	1.266
061	SERRA SANT'ABONDIO	9	13	22	2	16	-	1.306
062	SEBINGARINA	24	26	40	2	33	-	2.020
063	TALABELLICO	9	5	41	-	31	-	879
064	TAVOLETO	5	10	19	-	29	-	856
065	TAVULLIA	40	25	131	2	101	-	3.733
066	UEBANIA	52	68	69	4	57	5	6.340
067	UEBICO	135	200	252	36	293	4	15.905
	TOTALE	3.158	3.434	5.480	430	4.836	148	335.279

42 - PROVINCIA DI ANCONA

001	AGUGLIANO	43	18	133	5	72	4	3.095
002	ANCONA	780	1.089	1.365	188	1.914	15	105.657
003	ARCEVIA	69	91	99	8	98	-	6.317
004	BARBARA	17	9	26	2	15	-	1.448
005	BELVEDERE OSTRENSE	20	35	25	1	46	5	2.241
006	CARREANO	72	42	101	5	78	10	6.543
007	CAMERATA PICENA	11	7	26	-	25	-	1.143
008	CASTELFELTRIC	37	34	144	2	73	3	2.583
009	CASTEL CICERNA	10	7	16	1	10	-	891
010	CASTELFIDARDO	152	128	213	8	134	-	14.535

Segue Tav. 8 — Popolazione e movimento anagrafico nei singoli Comuni

Ancona-Macerata

Codice dei Comuni	COMUNI	ISCRIZIONI E CANCELLAZIONI ANAGRAFICHE NELL'ANNO 1983						POPOLAZIONE RESIDENTE al 31 dicembre 1983
		Per movimento naturale		Per trasferimento di residenza				
		Nati vivi	Morti	Iscritti		Cancellati		
				da altro Comune	dal- l'estero	per altro Comune	per l'estero	
011	CASTELLEONE DI SUASA	13	15	36	-	18	2	1.562
012	CASTELFIDARIC	30	37	60	1	90	5	3.081
013	CECCICHI D'ESI	20	29	78	3	40	-	2.753
014	CHIARAVALLE	110	140	298	5	218	-	13.427
015	COFINALDO	55	71	69	3	46	-	5.382
016	CUPRAMONTANA	44	57	71	6	74	4	5.014
017	FABIANO	234	350	371	39	318	9	28.809
018	FALCONARA MARITTIMA	271	215	963	87	736	4	30.361
019	FILOTRANO	109	77	109	12	81	-	8.901
020	GENGA	20	35	22	4	39	-	2.171
021	JESI	331	453	679	34	519	9	40.946
022	LCETICO	82	100	217	1	252	4	10.603
023	MACIATOLI SPONTINI	54	40	182	-	113	-	4.877
024	MEGGIO	6	7	17	-	19	-	851
025	MONSANO	21	18	80	1	42	-	2.027
026	MONTECASCIO	12	32	21	-	41	1	2.317
027	MONTEFARCIANO	63	75	334	21	171	-	6.842
028	MONTEFALCO	11	14	47	4	26	-	1.468
029	MONTI ROBERTO	27	22	113	-	74	-	2.087
030	MONTE SAN VITO	32	55	150	4	67	-	3.969
031	MORRO D'ALBA	15	24	74	5	27	-	1.770
032	NUMANA	24	31	66	12	74	1	2.658
033	OFFAGNA	11	14	28	-	25	1	1.442
034	OSIMO	271	247	452	17	291	18	26.402
035	OSTRA	65	61	62	7	73	-	5.910
036	OSTRA VETERE	36	42	17	5	34	-	3.481
037	PEGGICHI SAN MARCELLO	7	7	15	2	12	-	775
038	PECIVERRI	22	16	88	4	35	-	2.249
039	RIPE	34	34	74	1	48	1	2.822
040	ROSCIA	15	20	41	1	54	-	1.540
041	SAN MARCELLO	13	24	41	2	41	-	1.692
042	SAN PAOLO DI JESI	4	13	11	-	20	-	852
043	SANTA MARIA NUOVA	23	33	31	3	37	-	3.583
044	SASSOFERRATO	70	122	113	7	88	3	7.303
045	SENIGALLIA	336	384	713	54	486	12	40.475
046	SEBBA DE'CONTI	35	29	61	3	45	4	3.227
047	SEBBA SAN QUIRICO	37	31	54	3	73	-	3.140
048	SIBICO	18	23	70	7	45	-	2.979
049	STAFFOLO	16	23	31	-	37	-	2.190
	TOTALE	3.808	4.480	8.107	578	6.994	115	436.391

43 - PROVINCIA DI MACERATA

001	ACQUACANINA	-	3	7	-	6	-	154
002	APIRO	22	34	21	-	39	-	2.583
003	APFIGNANO	45	32	64	5	29	4	3.621
004	BELFORTE DEL CHIANTI	21	9	25	1	23	-	1.415
005	BICIGNANO	1	-	3	3	10	-	171
006	CALDAROLA	12	27	35	-	28	-	1.707
007	CAMPICHI	62	101	142	21	204	4	7.850
008	CAMPOTICINO DI FIATRONE	2	9	5	-	6	-	536
009	CASTELFIDARIC	33	43	117	9	61	-	4.045
010	CASTELSANTELEUCO SUL NERA	3	12	18	-	16	-	419
011	CESSAPALOMEO	4	9	5	-	13	-	691
012	CINGHII	84	132	123	28	105	2	10.240
013	CIVITANOVA MARCHE	316	354	493	74	474	22	36.311
014	CCIBIANICO	11	9	7	-	32	-	1.285
015	COMBIDONIA	129	119	194	13	134	3	12.038
016	ESANACIGLIA	18	19	24	6	31	7	1.933
017	FIATRA	3	13	18	1	22	-	689
018	FICCIAMONTE	5	2	12	-	7	-	302
019	FIUMINATA	7	31	63	10	36	-	1.698
020	GAGLIOLE	10	10	35	-	32	7	685

Segue Tav. 8 — Popolazione e movimento anagrafico nei singoli Comuni

Macerata-Ascoli Piceno

Codice dei Comuni	COMUNI	ISCRIZIONI E CANCELLAZIONI ANAGRAFICHE NELL'ANNO 1983						POPOLA- ZIONE RESIDENTE al 31 dicembre 1983
		Per movimento naturale		Per trasferimento di residenza				
		Nati vivi	Morti	Iscritti		Cancellati		
				da altro Comune	dal- l'estero	per altro Comune	per l'estero	
021	GUALDO	7	19	13	-	9	-	1.037
022	LCERO PICENO	16	30	23	-	38	-	2.542
023	MACERATA	332	438	726	38	643	6	43.703
024	MATELICA	69	101	158	14	153	3	10.082
025	MOGLIANO	48	40	57	5	50	-	4.838
026	MONTICASSIANO	64	49	117	2	93	1	5.596
027	MONTE CAVALLO	-	4	8	-	11	-	249
028	MONTICOSARO	40	38	64	5	91	-	4.623
029	MONTIFANO	38	28	36	-	55	-	2.901
030	MONTILUPONE	37	36	49	1	42	-	3.127
031	MONTE SAN GIUSTO	57	68	118	3	97	3	7.127
032	MONTE SAN MARINO	9	9	18	-	14	-	868
033	MONTECIVALLE	80	62	162	-	69	-	7.777
034	MUCCIA	5	13	39	-	27	5	811
035	PENNA SAN GIOVANNI	9	20	17	2	20	-	1.492
036	PETRIOLO	16	30	26	2	13	-	1.995
037	PIEVEBOVIGLIANA	9	9	31	-	22	-	942
038	PIEVE TOCINA	15	32	29	-	18	-	1.502
039	PIORACC	7	25	47	1	51	-	1.442
040	POGGIO SAN VICINO	2	6	5	2	10	-	328
041	POLLENZA	63	51	118	1	114	-	5.522
042	PORTO RECANATI	69	74	334	19	196	4	7.673
043	POTENZA PICENA	111	113	241	16	161	2	12.933
044	RECANATI	213	183	276	14	184	14	18.860
045	RIESE SAN GINESIO	6	14	22	-	14	-	781
046	SAN GINESIO	43	72	41	8	84	-	4.151
047	SAN SEVERINO MARCHE	119	167	123	15	140	1	13.114
048	SANT'ANGELO IN POMERANO	16	20	35	3	34	2	1.624
049	SAENANO	30	42	60	4	62	3	3.435
050	SEFRICI	3	13	13	1	8	-	547
051	SERRAETECNA	7	10	13	-	17	-	822
052	SERRAVALLE DI CHIETI	9	24	35	2	65	-	1.415
053	TRENTINO	159	186	344	20	192	4	18.284
054	TREIA	94	97	121	4	128	5	8.992
055	URBISAGLIA	21	31	43	5	24	2	2.546
056	USSITA	1	10	5	-	16	-	460
057	VISSO	10	25	39	1	26	-	1.414
	TOTALE	2.622	3.157	5.017	359	4.299	104	293.928

44 - PROVINCIA DI ASCOLI PICENO

001	ACQUASANTA TERME	43	70	55	17	102	2	4.111
002	ACQUAVIVA PICENA	27	28	101	1	67	3	2.705
003	ALTIONA	21	14	34	-	44	-	1.574
004	ANANCIANA	36	61	72	2	77	-	4.134
005	APFIGNANO DEL TRONTO	33	26	50	4	50	8	1.959
006	ARQUATA DEL TRONTO	16	27	31	-	47	-	1.914
007	ASCOLI PICENO	507	505	775	70	1.040	22	53.988
008	BELMONTE PICENO	6	14	16	-	15	-	700
009	CAMPOFILONE	16	23	38	3	22	1	1.629
010	CANASSA	14	16	5	-	15	-	1.431
011	CASTEL DI LANA	85	42	283	26	177	9	5.887
012	CASTIGNANO	38	34	44	4	23	2	2.989
013	CASTORANO	18	9	52	-	41	-	1.854
014	CELLI DEL TRONTO	30	13	72	7	36	1	2.520
015	CONSANZA	21	38	82	-	66	-	2.920
016	COSIGNANO	8	15	11	-	16	-	1.095
017	CUPRA MARITTIMA	36	42	76	15	52	-	4.366
018	FALEONE	32	50	43	-	66	-	3.433
019	FESICO	318	342	648	19	556	12	35.137
020	FOLIGNANO	99	37	367	2	123	-	5.799

Segue Tav. 8 — Popolazione e movimento anagrafico nei singoli Comuni

Ascoli Piceno-Viterbo

Codice dei Comuni	COMUNI	ISCRIZIONI E CANCELLAZIONI ANAGRAFICHE NELL'ANNO 1983						POPOLA- ZIONE RESIDENTE al 31 dicembre 1983
		Per movimento naturale		Per trasferimento di residenza				
		Nati vivi	Morti	Iscritti		Cancellati		
				da altro Comune	dal- l'estero	per altro Comune	per l'estero	
021	FORCE	25	22	17	1	24	1	1.748
022	FRANCAVILLA D'ETE	6	7	10	-	6	-	941
023	GROTTAMMARE	123	100	360	12	287	3	11.344
024	GRATTAZZICINA	37	35	61	-	37	-	2.892
025	LAFFEDONA	9	10	38	-	20	3	1.163
026	MAGLIANO DI TENNA	10	11	21	-	21	-	1.086
027	MALTIGNANO	22	21	101	4	46	-	1.879
028	MASSA FEMANA	13	15	14	-	9	-	1.060
029	MASSIGNANO	14	17	28	-	38	3	1.595
030	MONSAMPETRO MERICO	9	12	16	-	4	-	754
031	MONSAMPOLC DEL TRONTO	33	26	57	12	75	-	3.157
032	MONTALC DELLE MARCHE	23	26	44	-	43	-	2.604
033	MONTAPESCE	11	13	21	1	26	-	1.756
034	MONTELINOVE	8	6	14	-	12	-	651
035	MONTEFALCONE APPENNINO	3	9	15	-	15	-	704
036	MONTETIORE DELL'ASO	15	19	23	1	41	6	2.333
037	MONTETOPINO	19	13	15	-	54	-	1.462
038	MONTETALC	4	14	11	-	35	-	965
039	MONTETI GEFERTO	5	18	9	-	14	-	832
040	MONTETI GEFORGIO	55	72	139	5	99	4	6.531
041	MONTETI GEFANARO	131	100	110	9	138	-	12.590
042	MONTETI ECNE DI FERMO	5	5	3	-	6	-	544
043	MONTETI FASO	13	6	15	1	28	-	1.101
044	MONTETI MONACO	4	22	12	-	15	-	861
045	MONTETI PEANDONE	96	57	250	20	103	14	7.498
046	MONTETI RINALC	3	5	6	-	13	-	506
047	MONTETI RUELIANO	17	29	60	3	57	1	2.430
048	MONTETI SAN PIETRANGELI	28	30	33	-	47	-	2.463
049	MONTETI UBANO	70	50	203	-	141	-	7.457
050	MONTETI VIDON CHEBBATE	2	9	9	1	18	1	575
051	MONTETI VIEON CHEBBAD	5	11	5	-	5	-	824
052	MONTETI TORE	7	15	10	2	20	1	1.125
053	MONTETI ESCO	9	10	22	-	8	-	630
054	OFFIDA	61	70	69	2	60	-	5.448
055	ORTIZZANO	11	12	18	-	9	-	823
056	PALMIANO	6	2	9	-	13	-	270
057	PETASO	20	18	78	4	71	-	1.878
058	PETITOLI	22	30	34	1	51	-	2.635
059	POMZANO DI FERMO	8	10	58	2	13	-	1.170
060	PORTO SAN GIORGIO	144	150	340	23	357	3	15.642
061	PORTO SANT'ELPIDIO	223	172	362	18	236	3	20.000
062	RAFAGNANO	17	17	37	-	27	-	1.582
063	RIFATEANSONE	40	52	94	5	98	1	4.335
064	ROCCAFIUVICINE	31	30	36	9	37	-	2.454
065	ROTTIELLA	11	11	20	1	26	-	1.101
066	SAN BENEDETTO DEL TRONTO	437	366	671	191	898	22	45.104
067	SANTA VITTORIA IN MATENANO	17	21	21	3	28	-	1.464
068	SANT'ELPIDIO A MARE	159	125	196	11	173	-	15.158
069	SEVIGLIANO	19	30	44	-	48	5	2.351
070	SEVIGLIANO	3	10	9	-	16	-	474
071	SPINETOLI	61	48	133	9	63	1	4.844
072	TORRE SAN PATRIZIO	17	11	16	6	31	-	2.047
073	VENABOTTA	30	25	70	-	35	-	2.245
	TOTALE	3.575	3.431	6.922	527	6.430	132	355.231

56 - PROVINCIA DI VITERBO

001	ACQUAFENENTE	49	80	97	1	44	-	5.881
002	ALENIA DI CASTRO	12	5	18	2	17	-	891
003	BAGNAREGGIO	41	53	68	6	68	-	3.873
004	BARBARANO ROMANO	6	12	56	-	16	-	858
006	BASSANO IN TEVERINA	10	19	23	-	19	-	993

Segue Tav. 8 — Popolazione e movimento anagrafico nei singoli Comuni

Viterbo

Codice dei Comuni	COMUNI	ISCRIZIONI E CANCELLAZIONI ANAGRAFICHE NELL'ANNO 1983						POPOLAZIONE RESIDENTE al 31 dicembre 1983
		Per movimento naturale		Per trasferimento di residenza				
		Nati vivi	Morti	Iscritti		Cancellati		
				da altro Comune	dal- l'estero	per altro Comune	per l'estero	
005	BASSANO ECHANO	39	42	147	1	77	-	3.658
007	BLERA	34	35	66	4	44	-	3.117
008	BOLSENA	31	44	98	13	76	-	4.042
009	BOBBANCO	19	18	39	1	28	-	1.459
010	CALCATA	8	6	33	-	25	-	699
011	CABREINA	28	29	66	7	60	-	3.091
012	CANINO	61	53	90	4	92	-	5.152
013	CAPODIMONTE	16	33	70	1	38	1	1.672
014	CAPRANICA	62	54	127	2	83	-	4.290
015	CAPRANOLA	62	66	121	3	94	-	4.886
016	CARROGNANO	23	20	69	1	35	-	1.981
017	CASTEL SANT'ELIA	24	23	48	3	30	5	1.751
018	CASTIGLIONE IN TEVERINA	22	30	59	-	68	1	2.320
019	CELLINO	13	11	31	-	28	-	1.193
020	CELLESE	15	26	12	1	33	-	1.585
021	CIVITTA CASTELLANA	182	153	249	7	212	-	15.736
022	CIVITELLA D'AGLIANO	17	18	55	-	66	-	1.802
023	COCCIANO	29	31	85	1	29	4	2.815
024	FABRICA DI ROMA	59	34	150	13	84	8	4.334
025	FALEZIA	13	25	49	3	35	-	1.466
026	FABNESE	14	22	44	5	37	3	1.982
027	GALLIENE	29	36	76	3	54	-	2.785
028	GRADOLI	11	36	39	-	40	-	1.659
029	GRAPPIGNANO	13	40	71	-	58	1	2.310
030	GROTTI DI CASTRO	27	52	56	-	60	-	3.343
031	ISCHIA DI CASTEL	36	30	45	6	30	2	2.717
032	LATINA	5	17	28	-	28	-	1.213
033	LUBBIANO	8	10	37	-	18	-	976
034	MARTELLANA	33	36	68	1	51	-	3.417
035	MONTALCINO DI CASTEL	62	54	205	7	138	-	6.755
036	MONTEFIASCONI	108	192	253	3	194	1	12.575
037	MONTI ROSSI	19	20	34	1	20	-	1.962
038	MONTIROSSI	20	18	67	4	51	-	1.375
039	NEPI	85	36	152	8	98	1	5.503
040	ORIANO	12	32	38	-	45	-	1.445
041	ORICINO ECHANO	25	30	82	-	50	-	2.093
042	OSTIA	55	95	146	7	127	-	8.027
043	PIANSANO	18	25	19	-	51	-	2.338
044	PROCCO	12	18	19	1	31	-	808
045	RONCIGLIONE	71	85	349	21	225	1	7.189
047	SAN LORENZO NUOVO	17	22	46	1	38	-	2.056
048	SOBIANO NEL CIMINO	73	89	186	9	144	-	7.607
049	SUTRI	45	28	186	9	118	-	3.631
050	TARQUINIA	142	123	286	17	223	9	13.368
051	TESSENNANO	9	6	17	-	14	-	462
052	TUSCANIA	78	87	195	17	100	3	7.432
053	VALETTANO	23	32	58	1	41	1	2.889
054	VALLERANO	25	22	76	-	41	-	2.365
055	VASANELLO	43	28	90	-	72	-	3.336
056	VEJANO	22	14	67	-	56	-	1.722
057	VETRALLA	144	118	407	-	188	-	10.895
058	VIGNANELLO	60	46	89	3	91	-	4.914
046	VILLA SAN GIOVANNI IN TUSCIA	11	20	16	-	33	-	1.122
059	VITERBO	573	589	808	33	671	7	58.156
060	VITORCHIANO	27	25	123	-	62	-	2.178
	TOTALE	2.830	3.053	6.404	231	4.699	48	272.150

Segue Tav. 8 — Popolazione e movimento anagrafico nei singoli Comuni

Rieti

Codice dei Comuni	COMUNI	ISCRIZIONI E CANCELLAZIONI ANAGRAFICHE NELL'ANNO 1983						POPOLAZIONE RESIDENTE al 31 dicembre 1983
		Per movimento naturale		Per trasferimento di residenza				
		Nati vivi	Morti	Iscritti		Cancellati		
				da altro Comune	dal-l'estero	per altro Comune	per l'estero	
001	ACCOMOLI	2	17	30	2	36	-	962
002	AMATEICE	25	46	52	-	70	2	3.257
003	AMTBCDCCC	40	39	144	10	100	-	3.026
004	ASCREA	3	4	6	-	5	-	304
005	BELMONTI IN SABINA	5	7	20	-	20	-	582
006	BOBBONA	5	11	56	-	23	-	743
007	BOGGIOSE	57	69	90	6	139	4	4.681
008	BORGO VELINO	13	13	14	-	16	-	740
009	CANTALICE	34	39	64	-	89	-	2.689
010	CANTALUPC IN SABINA	15	15	30	-	15	-	1.370
011	CASAPROTA	2	8	43	-	28	-	702
012	CASPERIA	13	20	49	-	21	-	1.052
013	CASTEL DI TORA	1	10	4	-	17	-	346
014	CASTELNUOVO DI PASIA	9	15	36	-	25	-	801
015	CASTEL SANTIANGELO	18	26	94	-	50	-	1.308
016	CITTADUCALE	57	47	263	8	140	4	5.750
017	CITTAREALE	4	19	30	-	23	-	706
018	COLLIATICO SAEINO	2	14	33	-	20	-	592
019	COLLE DI TORA	3	9	19	-	7	-	447
020	COLLEGICCI	1	7	2	-	8	-	243
021	COLLEVECCIC	11	13	55	-	52	-	1.481
022	COLLI SUI VELINO	1	3	14	-	17	-	443
023	CONCEVIANO	3	9	16	-	21	-	454
024	CONIGNI	7	12	30	-	21	-	780
025	CONTIGLIANO	32	36	94	-	92	4	2.980
026	COTTANELLO	3	13	11	-	16	-	613
027	FARA IN SABINA	94	71	208	5	139	-	8.235
028	FIANIGLIANO	22	29	45	-	42	-	1.967
029	FOIANO	20	26	77	-	50	-	2.211
030	FRASSO SAEINO	5	8	34	-	17	-	515
031	GRECCIC	10	19	26	2	33	-	1.511
032	LABEO	2	7	3	1	17	-	321
033	LECNESSA	24	42	55	1	60	-	3.005
034	LONGONE SABINO	10	15	29	-	22	-	767
035	MAGLIANO SAEINO	31	43	129	1	58	3	3.711
036	MARCIANELLO	1	5	3	-	-	-	204
037	MICIGLIANO	1	2	2	-	16	-	191
038	MOMPEO	5	11	14	-	18	-	581
039	MONTASOLA	6	9	10	1	17	-	383
040	MONTESUONO	8	18	37	-	11	-	967
041	MONTESUONO SAEINO	7	10	25	-	31	-	1.260
042	MONTESUONO SAEINO	3	8	8	-	5	-	413
043	MONTI SAN GIOVANNI IN SABINA	4	9	2	-	15	-	654
044	MONTICELLI DI SABINA	29	53	76	1	64	-	3.059
045	MONTICELLI DI SABINA	1	3	4	-	7	1	430
046	MONTICELLI DI SABINA	1	6	3	-	12	-	304
047	ORVINO	3	8	33	-	22	-	406
048	PAGANICO	-	8	10	-	19	-	223
049	PESCECCICCHIANO	44	38	75	-	112	-	3.038
050	PETRELLA SAITA	16	29	48	-	70	-	2.031
051	POGGIO BUONICONTI	25	28	52	-	41	-	2.088
052	POGGIO CALINO	9	11	43	-	43	-	1.039
053	POGGIO MISTETO	48	53	167	2	89	1	4.751
054	POGGIO MOCIANO	30	24	61	-	42	-	2.194
055	POGGIO MONTICELLI	26	14	83	-	30	-	1.667
056	POGGIO SAN CRESCENZO	4	2	35	-	8	-	479
057	POSTA	5	8	21	-	29	-	1.026
058	POZZAGLIA SABINO	2	15	16	1	18	-	680
059	RIETI	446	403	877	36	826	18	43.632
060	RIVOLUTRI	13	18	42	-	29	-	1.270

57 - PROVINCIA DI RIETI

Segue Tav. 8 — Popolazione e movimento anagrafico nei singoli Comuni

Rieti-Roma

Codice dei Comuni	COMUNI	ISCRIZIONI E CANCELLAZIONI ANAGRAFICHE NELL'ANNO 1983						POPOLAZIONE RESIDENTE al 31 dicembre 1983
		Per movimento naturale		Per trasferimento di residenza				
		Nati vivi	Morti	Iscritti		Cancellati		
				da altro Comune	dal-l'estero	per altro Comune	per l'estero	
061	ROCCANTICA	5	6	22	-	11	-	596
062	ROCCA SINIBALDA	13	15	50	1	28	-	922
063	SALISANO	9	9	9	-	10	-	547
064	SCANDIBIGLIA	18	33	143	1	62	-	1.960
065	SRLCI	13	11	20	-	13	-	1.005
066	STINIGLIANO	12	23	71	-	44	-	1.707
067	TABANC	10	8	38	1	26	4	1.081
068	TOFFIA	8	9	13	-	15	-	759
069	TORRICELLA IN SABINA	12	17	47	-	17	-	1.074
070	TORRI IN SABINA	9	26	36	-	29	-	1.154
071	TURANIA	2	4	12	-	24	-	322
072	VACONE	4	3	17	-	11	-	282
073	VARECC SAEINO	1	9	25	-	11	-	386
	TOTALE	1.437	1.747	4.155	80	3.384	41	144.060

58 - PROVINCIA DI ROMA

001	AFFILE	19	19	31	-	35	-	1.591
002	AGGSTA	12	17	76	3	52	-	1.238
003	ALFANO LAZIALE	350	231	1.710	42	1.083	31	28.519
004	ALLUMINEE	60	43	65	1	51	-	4.224
005	ANGUILLARA SABAZIA	96	49	376	8	161	2	7.079
006	ANTICOLI CORRADO	10	16	13	-	20	-	925
007	ANZIC	392	191	1.783	47	867	28	28.901
008	ARCIBAZZIC RCHANC	22	18	35	-	19	-	1.504
117	AREEA	150	69	1.271	29	600	33	12.009
009	ARICCIA	188	106	1.090	32	506	11	15.716
010	ARSOLI	7	19	74	-	40	-	1.565
011	ASTENA	191	83	191	14	169	4	10.103
012	BRILEGNA	47	29	56	1	56	-	3.042
013	BRACCIANO	95	90	474	23	353	1	11.039
014	CABERATA NUOVA	3	7	19	-	15	-	489
015	CAMPAGNANO DI ROMA	52	43	258	16	126	-	5.071
016	CANALE SCITTEFANO	29	27	108	-	69	-	2.395
017	CANTERANO	5	4	33	-	53	-	385
018	CAPENA	42	35	189	9	122	-	3.712
019	CAPRANICA PRENESTINA	2	8	22	1	9	-	333
020	CARPINETO RCHANO	69	57	84	15	87	-	5.281
021	CASAPE	10	13	30	-	27	-	853
022	CASTEL GANDOLFO	91	62	273	16	147	3	6.508
023	CASTEL MADARA	81	45	165	8	102	-	5.815
024	CASTELNUOVO DI PORTO	61	39	316	-	107	-	4.874
025	CASTEL SAN PIETRO RCHANO	7	5	17	-	15	-	644
026	CAVI	128	73	219	18	157	-	8.095
027	CERRETO LAZIALE	12	16	30	-	45	-	1.028
028	CERVARA DI ROMA	5	4	11	-	12	-	497
029	CERVETERI	202	93	1.114	28	383	10	13.929
118	CIAMPINO	351	160	1.112	38	1.450	34	32.339
030	CICILIANO	11	21	40	1	45	-	1.050
031	CINETO RCHANO	4	5	13	-	20	-	565
032	CIVITAVECCHIA	510	412	1.006	68	689	12	50.076
033	CIVITELLA SAN PAOLO	18	16	9	-	37	-	1.311
034	COLLEPRETO	235	143	536	30	417	12	20.644
035	COLOMBA	29	20	67	-	53	-	2.517
036	FIANC ROMANO	61	32	154	5	89	-	4.562
037	FILACCIANO	-	7	20	-	9	-	438
038	FORNELLO	80	30	390	12	129	6	5.800
039	FRASCATI	248	191	679	34	548	9	19.222
040	GALLICIANO NEL LAZIO	31	23	128	3	58	-	2.988
041	GAVIGNANO	15	18	25	-	35	-	1.518
042	GENAZZANO	52	50	105	1	86	-	4.774
043	GENZANO DI ROMA	201	147	629	20	386	9	18.245

Segue Tav. 8 — Popolazione e movimento anagrafico nei singoli Comuni

Roma

Codice dei Comuni	COMUNI	ISCRIZIONI E CANCELLAZIONI ANAGRAFICHE NELL'ANNO 1983						POPOLAZIONE RESIDENTE al 31 dicembre 1983
		Per movimento naturale		Per trasferimento di residenza				
		Nati vivi	Morti	Iscritti		Cancellati		
				da altro Comune	dal-l'estero	per altro Comune	per l'estero	
044	GERANO	14	19	31	-	32	-	1.131
045	GORGA	15	8	26	-	17	-	760
046	GROTTAPERRATA	126	112	625	58	408	14	15.537
047	GUIDOCCHIA MONTECELIO	593	293	1.887	54	1.450	-	52.265
048	JENNE	9	7	33	1	20	-	622
049	LABICC	29	13	78	4	52	-	2.100
116	LADISPOLI	159	97	1.063	41	594	-	13.581
050	LANUVI	80	46	327	10	176	4	6.854
115	LARIANO	121	43	201	2	118	3	7.318
051	LICENZA	15	20	42	-	24	-	970
052	MAGLIANO ROMANO	9	12	22	-	19	-	1.058
053	MARDEIA	7	15	17	-	12	-	572
054	MARZIANA	42	36	313	2	165	-	4.304
055	MARANO EQUO	9	12	34	-	30	-	742
056	MARCELLISA	64	38	143	1	86	-	4.743
057	MASINO	356	223	1.398	37	883	1	32.209
058	MARZANO ROMANO	32	14	65	2	30	4	1.899
059	MERTANA	344	160	1.021	31	550	5	26.150
060	MONTICOMPATEI	77	68	342	3	199	-	6.581
061	MONTETRAVIO	19	17	24	-	31	-	1.384
062	MONTELANICO	22	31	60	1	27	-	1.824
063	MONTELIBETI	47	50	106	-	70	-	4.788
064	MONTE ECCEZIO CATONE	107	68	550	11	195	-	6.741
065	MONTETONDO	280	181	1.080	28	833	3	27.210
066	MONTICIC ROMANO	19	19	40	-	29	-	1.779
067	MERICONE	29	32	57	2	38	3	2.181
068	MERLUCI	51	39	258	11	112	2	4.941
069	MARZANO	11	14	52	-	28	-	1.078
070	MESI	16	15	123	-	89	-	1.509
071	MESCLA	14	21	45	2	37	-	1.309
072	NETTUNO	450	201	1.360	68	613	6	30.924
073	OLEVANO ROMANO	78	66	104	3	84	-	5.980
074	PALESIRINA	111	128	841	11	224	1	14.337
075	PAICHBABA SAEINA	113	74	177	13	96	1	7.856
076	PERCILE	1	8	15	-	19	-	287
077	PISONIANO	4	9	27	-	13	-	781
078	POLI	30	20	44	-	46	-	1.958
079	POZZUOLI	395	145	2.410	85	1.161	8	32.628
080	PONZANO ROMANO	8	16	32	-	26	-	887
081	RIANO	89	42	254	10	150	-	4.962
082	RIGNANO FIAMINIC	50	30	278	10	166	-	4.785
083	RIFORMELLO	7	7	36	-	31	-	693
084	ROCCA CANTERANO	1	2	9	-	7	-	311
085	ROCCA DI CAVE	5	7	6	-	7	-	361
086	ROCCA DI PAFA	152	93	400	14	231	5	9.374
087	ROCCAGIOVINI	1	4	11	-	3	-	236
088	ROCCA PRICIA	80	62	343	11	206	-	7.049
089	ROCCA SANTO STEFANO	21	11	28	-	24	-	1.092
090	ROJATE	8	6	29	-	24	-	831
091	ROMA	26.198	24.578	37.729	5.572	46.128	2.237	2.830.650
092	ROVIANO	12	14	45	-	28	-	1.442
093	SACCEFANO	45	27	271	10	98	-	3.665
094	SARBUOI	10	10	17	1	10	-	708
095	SAN GREGORIO DA SASSCIA	17	17	43	-	31	-	1.366
096	SAN FELICE DEI CAVALIERI	34	20	125	2	75	-	1.841
097	SANTA MARINELLA	108	83	651	45	315	14	10.338
098	SANT'ANGELO ROMANO	31	23	117	-	57	-	2.273
099	SANT'ORESTE	39	31	132	3	63	-	2.979
100	SAN VITO ROMANO	37	45	68	4	47	-	3.192
101	SABAZINESCO	1	-	11	-	22	-	132
102	SEGNI	101	92	166	15	135	-	8.434
103	SUBIACO	123	97	116	11	111	7	8.977
104	TIVOLI	522	348	1.273	35	1.007	24	52.237
105	TOLFA	62	63	103	2	120	1	4.893
106	TORRITA TIBERINA	12	15	19	-	17	-	722

Segue Tav. 8 — Popolazione e movimento anagrafico nei singoli Comuni

Roma-Latina-Frosinone

Codice dei Comuni	COMUNI	ISCRIZIONI E CANCELLAZIONI ANAGRAFICHE NELL'ANNO 1983						POPOLAZIONE RESIDENTE al 31 dicembre 1983
		Per movimento naturale		Per trasferimento di residenza				
		Nati vivi	Morti	Iscritti		Cancellati		
				da altro Comune	dal- l'estero	per altro Comune	per l'estero	
107	TREVIGNANO ROMANO	35	34	132	5	77	7	2.846
108	VALLIPIETRA	3	4	9	-	12	-	461
109	VALLINPIETRA	4	1	50	-	14	-	334
110	VALLONTONE	146	67	256	4	128	9	10.590
111	VALLIETRI	556	347	890	50	461	6	42.432
112	VICCVANO	61	30	88	4	55	-	3.836
113	VIVANO ROMANO	-	7	10	1	7	-	305
114	ZAGARETIC	212	92	579	7	330	-	14.515
	TOTALE	37.073	31.485	74.413	6.820	68.372	2.570	3.722.053

59 - PROVINCIA DI LATINA

001	APRILIA	560	203	1.308	63	757	9	39.716
002	BASSIANO	23	14	46	-	18	-	1.576
003	CAMPIDINESE	9	3	15	9	30	-	840
004	CASTELFORTE	97	61	172	26	181	1	6.350
005	CISTERNA DI LATINA	449	191	569	53	373	30	29.237
006	CORI	108	113	147	10	124	2	10.233
007	FONDI	382	201	939	115	445	26	29.126
008	FORMIA	418	208	1.072	78	669	18	31.448
009	GAIETA	291	207	775	56	509	20	23.950
010	ITRI	96	52	141	60	102	9	7.245
011	LATINA	1.116	578	2.260	218	1.670	89	96.163
012	LENCI	35	27	52	24	50	-	3.849
013	MARENZA	34	24	73	-	75	-	2.744
014	MINTURNO	211	159	382	62	362	6	17.418
015	MONTESANBIAGIO	89	44	131	16	111	2	5.801
016	NERE DI ANZANO	52	25	57	3	70	-	3.575
017	PONTINIA	148	79	338	8	206	1	11.281
018	PONZA	41	51	74	17	54	-	3.203
019	PRIVERANO	172	95	248	25	186	6	13.090
020	PROSECCO	29	19	13	11	34	-	1.330
021	ROCCACRARA	58	35	73	18	68	-	4.374
022	ROCCA MASSIMA	10	16	33	-	60	-	1.162
023	ROCCASECCA DEI VOLSCI	17	13	30	-	39	-	1.143
024	SABOTIA	192	98	718	32	314	11	13.012
025	SAN FELICE CIREC	97	63	336	12	220	-	7.963
026	SANTI COSMA E DAMIANO	44	27	310	27	94	1	3.900
027	SEBONETA	89	48	167	-	130	-	6.545
028	SEZZE	275	136	547	33	319	5	20.536
029	SONNINO	97	49	105	2	111	6	6.775
030	SPERANZA	35	29	90	4	71	3	3.838
031	STRANCIANO	22	17	90	22	35	11	2.237
032	TERRACINA	442	313	703	80	498	5	37.596
033	VENTOTENE	6	10	20	3	14	-	515
	TOTALE	5.744	3.208	12.034	1.087	7.999	261	447.771

60 - PROVINCIA DI FROSINONE

001	ACQUAFONDATA	3	8	18	8	13	1	406
002	ACUTO	14	24	37	-	37	-	1.793
003	ALATRI	347	223	493	16	343	-	23.335
004	ALVITTORE	27	53	42	7	40	3	3.089
005	ARASANO	54	30	59	6	51	2	3.999
006	ARACINO	276	200	444	-	336	-	18.975
007	AQUINO	68	28	161	19	137	3	5.172
008	ARCE	57	90	136	28	122	-	6.081
009	ARNARA	30	29	41	5	19	-	2.526
010	ARFICIA	86	93	110	21	99	4	7.940

Segue Tav. 8 — Popolazione e movimento anagrafico nei singoli Comuni

Frosinone

Codice dei Comuni	COMUNI	ISCRIZIONI E CANCELLAZIONI ANAGRAFICHE NELL'ANNO 1983						POPOLAZIONE RESIDENTE al 31 dicembre 1983
		Per movimento naturale		Per trasferimento di residenza				
		Nati vivi	Morti	Iscritti		Cancellati		
				da altro Comune	dal- l'estero	per altro Comune	per l'estero	
011	ATINA	65	54	63	53	69	28	4.860
012	AUSONIA	39	38	35	20	54	3	2.518
013	BELMONTE CASTELLO	8	14	9	3	10	-	754
014	BOVILLI EBURICA	131	67	68	39	72	1	8.370
015	BRECCOCSIFALLA	27	25	37	20	29	1	2.077
016	CAMPOLI APPENNINO	23	15	45	2	22	-	1.674
017	CASALATLICO	9	9	3	10	6	11	751
018	CASALVIERI	46	38	50	27	45	-	3.099
019	CASSINO	454	224	1.738	107	937	31	33.157
020	CASTELLERI	40	31	69	20	59	-	3.250
021	CASTELNUOVO PABIANO	13	17	29	6	13	-	818
022	CASTROCELE	45	40	183	3	100	1	3.650
023	CASTRO DEI VOLSCI	46	79	65	12	64	1	5.246
024	CECCANO	322	218	261	22	246	2	21.213
025	CEFRANO	102	82	162	12	99	-	8.603
026	CERVAEC	65	62	243	24	121	13	5.850
027	CCIFELICE	23	21	46	9	16	-	1.785
028	CCILEFABECO	14	10	20	-	20	-	820
029	CCILE SAN MAGNO	8	13	15	5	18	-	957
030	CCERNO AUSONIO	27	21	32	10	35	1	1.851
031	ESPERIA	47	56	70	15	50	4	4.559
032	FALVATERRA	6	7	17	5	15	-	588
033	FEBBINO	263	177	481	17	232	9	18.379
034	FILETTINO	12	10	17	-	14	-	669
035	FIUGGI	94	65	220	10	135	-	7.855
036	FONTANA LIRI	36	40	70	-	43	-	3.283
037	FONTECHIARI	14	30	11	35	20	10	1.252
038	FROSINONE	552	279	1.210	69	1.069	11	45.271
039	FURNO	22	28	22	-	31	-	2.031
040	GALLIARFICO	12	18	33	12	21	-	1.102
041	GIULIANO DI ROMA	26	30	71	7	39	-	2.192
042	GUARCINO	24	27	30	-	56	-	1.824
043	ISOLA DEI LIRI	160	141	222	28	216	4	13.180
044	MONTE SAN GIOVANNI CAMPANO	203	90	149	16	101	-	12.222
045	MOGLIANO	33	40	62	1	71	-	2.900
046	PALIANO	88	70	160	2	142	2	6.950
047	PASTENA	14	26	38	1	38	2	1.719
048	PATECIA	38	24	105	6	44	-	2.593
049	PESCESOLICO	17	18	28	7	24	-	1.452
050	PICINISCO	16	28	25	22	32	-	1.305
051	PICCINNO	36	41	49	14	62	-	3.254
052	PIEDIMONTE SAN GERMANO	69	27	136	-	116	-	4.273
053	PIGLIONE	58	55	87	-	68	-	4.618
054	PIGNATARO INTERAMNA	24	18	76	42	61	5	2.159
055	PIETRAFERRATA	47	44	127	13	62	-	4.452
056	PONTECORVO	179	122	268	38	204	-	12.783
057	POSTA PIETRELLA	14	18	21	3	8	-	1.413
058	RIPI	65	57	77	35	57	-	5.410
059	ROCCA D'ARCE	8	20	56	6	27	-	1.028
060	ROCCASECCA	101	79	124	24	85	1	6.857
061	SAN BIAGIO SABAZIENCO	5	7	39	3	6	-	511
062	SAN DOMENICO VAL DI COMMINO	25	35	26	13	40	-	2.405
063	SAN GIORGIO A LIRI	55	30	50	17	56	10	2.970
064	SAN GIOVANNI INCARICO	56	46	157	4	78	-	3.660
065	SANT'AMBROGIO SUI GARIGLIANO	16	14	20	15	16	1	1.045
066	SANT'ANDEA DEL GARIGLIANO	23	14	19	18	21	2	1.735
067	SANT'APOLLINARE	27	24	72	21	55	1	1.932
068	SANT'ELIA FIDERAPICO	78	52	72	59	93	15	5.907
069	SANTOPADELFI	13	23	13	3	21	6	1.852
070	SAN VITTORE DEL LAZIO	31	20	56	9	64	-	2.315
071	SERRACANE	31	19	65	-	61	-	2.786
072	SETTEFRATE	10	14	11	19	16	-	891
073	SGURGIA	27	27	51	-	53	-	2.494
074	SORA	325	241	389	77	273	4	26.248
075	STRANCIANO	32	20	34	8	41	-	2.418

Segue Tav. 8 — Popolazione e movimento anagrafico nei singoli Comuni

Frosinone-L'Aquila

Codice dei Comuni	COMUNI	ISCRIZIONI E CANCELLAZIONI ANAGRAFICHE NELL'ANNO 1983						POPOLAZIONE RESIDENTE al 31 dicembre 1983
		Per movimento naturale		Per trasferimento di residenza				
		Nati vivi	Morti	Iscritti		Cancellati		
				da altro Comune	dal-l'estero	per altro Comune	per l'estero	
076	SUEING	69	46	106	3	162	-	4.503
077	TERRILE	9	9	5	7	32	-	913
078	TORRE CAJITANI	14	19	43	-	26	-	1.155
079	TORREICE	54	48	68	30	60	1	4.636
080	TREVI NEL LAZIO	33	24	78	-	45	-	1.899
081	TRIVIGLIANO	16	6	30	1	12	-	1.280
082	VALLECORSA	39	41	34	-	38	-	3.611
083	VALLENANO	17	12	10	7	12	1	1.132
084	VALLETICHONDA	17	34	16	24	26	13	2.180
085	VEROLI	295	173	334	39	128	4	18.854
086	VICAIVI	7	10	21	9	16	-	739
087	VICO NEL LAZIO	28	28	78	-	37	-	1.944
088	VILLA LATINA	22	20	25	19	10	-	1.390
089	VILLA SANTA LUCIA	39	16	49	3	42	3	2.246
090	VILLA SANTO STEFANO	19	26	35	5	29	-	1.732
091	VITICUSO	2	6	8	8	10	-	510
	TOTALE	6.181	4.645	10.790	1.363	7.954	215	470.085

66 - PROVINCIA DI L'AQUILA

001	ACCIANO	1	11	11	-	15	-	698
002	AIELLI	14	15	50	1	22	-	1.474
003	ALFEDENA	9	14	28	-	31	-	723
004	ANVERSA DEGLI ABRUZZI	1	15	11	-	18	-	480
005	ATHIETA	10	12	18	18	23	11	1.482
006	AVEZZANO	415	281	1.285	62	746	22	34.870
007	BALSORANO	45	44	54	4	77	2	3.769
008	BARBE	4	8	17	-	16	-	622
009	BARISCIANO	16	37	73	14	29	2	1.745
010	BARREBA	7	14	24	-	19	-	933
011	BISEGNA	3	9	11	4	28	-	602
012	BUGNARA	7	13	41	8	23	-	1.211
013	CAGNANO ANTEBONO	21	13	51	-	44	-	1.795
014	CALASCIO	3	6	12	2	7	-	287
015	CANFO DI GIOVE	6	17	9	2	16	-	914
016	CANPOTOSTO	7	16	31	-	66	-	982
017	CANISTO	13	13	25	4	37	-	1.071
018	CANSANO	3	9	11	-	24	-	417
019	CAPISTRANO	6	17	58	13	24	1	1.338
020	CAPISTABELLO	68	43	74	-	110	-	5.493
021	CAPITIGNANO	5	7	11	2	30	3	785
022	CARACCIANO	2	4	10	-	3	-	332
023	CARFACCIA	9	23	16	-	42	-	775
024	CARAPPELLI CALVISIO	2	4	1	2	6	2	138
025	CARSCII	64	65	186	-	115	-	4.750
026	CASTEL DEL MONTE	8	26	20	6	19	-	807
027	CASTEL DI IESI	2	6	5	2	14	5	490
028	CASTEL DI SANGRO	57	55	113	12	105	10	5.218
029	CASTELLAFIONE	13	10	11	4	20	-	947
030	CASTELVETRICHIO CALVISIO	1	8	5	4	11	-	343
031	CASTELVETRICHIO SUEPQUO	11	25	50	3	45	-	1.527
032	CELANO	143	129	142	21	120	-	10.512
033	CECCO	14	14	52	1	36	-	1.771
034	CIVITA D'ANTINO	13	14	36	2	26	-	1.027
035	CIVITELLA ALFEDENA	2	6	3	-	6	-	313
036	CIVITELLA ROVETO	47	32	70	1	52	6	3.074
037	COCOLLO	6	13	14	2	17	-	497
038	COLLADELE	10	11	19	-	29	-	1.011
039	COLLELONGO	18	23	39	6	30	2	1.707
040	COLLEPIETRO	7	4	19	2	10	-	401

Segue Tav. 8 — Popolazione e movimento anagrafico nei singoli Comuni

L'Aquila

Codice dei Comuni	COMUNI	ISCRIZIONI E CANCELLAZIONI ANAGRAFICHE NELL'ANNO 1983						POPOLA- ZIONE RESIDENTE al 31 dicembre 1983
		Per movimento naturale		Per trasferimento di residenza				
		Nati vivi	Morti	Iscritti		Cancellati		
				da altro Comune	dal- l'estero	per altro Comune	per l'estero	
041	CORFINIO	7	22	30	11	30	2	1.000
042	PAGNANO ALTO	7	6	29	14	20	1	659
043	POBTECCHIC	5	8	21	5	18	-	450
044	FOSSA	4	12	25	6	7	-	670
045	GAGLIANCO ATERNO	2	9	17	1	10	-	458
046	GICIA DEI MARSII	27	17	24	-	27	-	2.365
047	GGRIANCO SICCLII	4	15	14	3	19	-	721
048	INTRACACÇUA	17	26	42	21	38	2	1.603
049	L'AQUILA	791	652	1.005	128	660	8	64.963
050	LECCE NEI MARSII	21	24	45	1	55	-	1.765
051	LUCCO DEI MARSII	75	51	87	25	70	1	5.132
052	LUCCII	14	26	57	4	47	-	1.277
053	MAGLIANCO DE' MARSII	39	38	135	3	81	-	3.309
054	MASSA D'ALBE	10	16	46	-	40	-	1.152
055	MOLINA ATERNO	2	8	21	-	20	-	635
056	MONTESERRATE	33	61	104	3	64	-	3.414
057	MORINO	17	18	27	-	49	-	1.592
058	NAVELLI	7	15	36	3	20	7	831
059	OCCE	15	14	52	7	21	-	923
060	OFFENA	1	23	26	8	22	-	874
061	OPI	7	2	16	-	23	-	515
062	ORICOLA	11	12	34	5	39	1	808
063	ORTONA DEI MARSII	8	31	17	-	42	-	1.230
064	ORTUCCHIC	26	16	47	5	30	1	1.897
065	OVINDOLI	11	25	48	22	38	19	1.298
066	PACENTINO	14	26	11	11	26	7	1.564
067	PEFFO	8	8	27	-	27	-	593
068	PESCASSERCI	26	24	56	6	35	4	2.269
069	PESCINA	45	45	89	10	105	1	4.454
070	PESCCOSTANZO	10	12	21	-	19	-	1.385
071	PETTICIANO SUL GIZIO	16	18	43	7	45	-	1.432
072	PIZZICII	32	36	55	-	68	-	2.561
073	POGGIO PICENNE	6	5	20	1	17	4	863
074	PRATA D'ANSIDONIA	8	7	16	5	18	5	645
075	PRATOLA FELIGNA	82	96	109	56	156	25	7.912
076	PREZZA	18	20	12	29	8	-	1.307
077	RAIANO	18	34	83	45	51	-	2.632
078	RIVISONDCII	6	10	32	2	43	-	880
079	RCCCACASALE	7	14	21	7	17	-	834
080	ROCCA DI FOTTE	2	5	15	1	8	-	436
081	ROCCA DI CAMBIC	5	7	11	-	6	-	515
082	RCCA DI NEZZO	8	18	30	11	54	7	1.715
083	RCCA FIA	7	3	8	1	8	-	287
084	RCCABASC	17	8	45	11	50	-	1.650
085	SAN BENEDETTO DEI MARSII	38	46	53	5	57	54	3.829
086	SAN BENEDETTO IN PERILLIS	1	8	17	10	18	4	258
087	SAN DEMETRIO NE' VESTINI	18	25	53	33	31	2	1.554
088	SAN FIC DELLE CAMERE	4	6	31	4	29	4	594
089	SANTE MARIE	11	34	13	-	20	-	1.697
090	SANT'EUSANICO POGGENSE	4	5	5	1	10	-	463
091	SANTO STEFANO DI SESSANIO	-	3	-	-	6	-	187
092	SAN VINCENTO VALLE ECVETO	31	43	58	1	69	1	3.132
093	SCANNO	16	30	67	3	57	2	2.644
094	SCORTEONE	5	9	10	5	18	-	543
095	SCOPPIO	31	16	87	2	53	-	2.049
096	SCURCOLA MARSICANA	23	24	82	1	51	-	2.226
097	SECINARO	6	11	11	2	43	-	703
098	SULMONA	278	293	780	51	402	14	24.293
099	TAGLIACCIANO	81	90	154	7	128	-	6.383
100	TIONE DEGLI ABRUZZI	5	9	19	4	17	-	582
101	TORNIMPARTE	43	38	65	-	41	-	2.997
102	TRASACCO	80	44	99	7	70	-	5.689
103	VILLALAGO	1	14	20	9	13	-	786
104	VILLA SANTA LUCIA DEGLI ABRUZZI	1	9	5	-	10	-	395
105	VILLA SANT'ANGELO	4	9	13	7	14	-	511

Segue Tav. 8 — Popolazione e movimento anagrafico nei singoli Comuni

L'Aquila-Teramo

Codice dei Comuni	COMUNI	ISCRIZIONI E CANCELLAZIONI ANAGRAFICHE NELL'ANNO 1983						POPOLAZIONE RESIDENTE al 31 dicembre 1983
		Per movimento naturale		Per trasferimento di residenza				
		Nati vivi	Morti	Iscritti		Cancellati		
				da altro Comune	dal- l'estero	per altro Comune	per l'estero	
106	VILLAVALLELONGA	5	7	28	1	27	-	1.109
107	VILLIETTA PARERA	8	9	24	5	7	-	646
108	VITTORELLICO	6	21	47	1	16	-	1.212
	TOTALE	3.289	3.432	7.166	839	5.569	242	295.288

67 - PROVINCIA DI TERAMO

001	ALEA ADRIATICA	101	58	280	35	192	-	8.803
002	ANCIANO	11	13	66	4	24	-	1.567
003	ARSIZIA	12	12	21	-	16	2	1.266
004	AYRILI	154	115	154	20	181	31	11.516
005	BASCIANO	31	17	33	16	62	-	2.255
006	BELLANTE	65	42	167	9	93	-	5.494
007	BISIGNANI	44	43	37	-	116	-	2.804
008	CAMPOLI	91	84	89	22	154	-	7.773
009	CANZANO	18	21	43	5	34	1	1.706
010	CASTEL CASTAGNA	8	10	16	-	19	-	637
011	CASTELLAITO	78	37	182	26	94	-	5.084
012	CASTELLI	14	18	28	1	29	-	1.740
013	CASTIGLICHE MESSER RAIMONDO	31	28	52	15	64	-	2.622
014	CASTILIBANI	26	9	131	6	75	-	1.646
015	CELLINO ATANASIO	41	32	52	10	104	-	3.359
016	CERNIGNANO	34	29	49	27	72	-	2.519
017	CIVITELLA DEL TRONTO	73	81	90	19	119	1	5.854
018	COLLEDARA	29	42	27	17	42	-	2.100
019	COLONNARA	39	35	82	8	55	-	3.215
020	CONTEGGUERRA	14	29	51	3	46	-	2.621
021	CORROPOLI	32	43	74	-	66	-	3.670
022	CORTINO	8	13	30	-	51	-	1.174
023	CROGNALETO	13	31	38	-	69	-	1.856
024	FANO ADRIANO	2	7	17	-	9	-	533
025	GIULIANOVA	282	174	441	123	429	68	21.795
026	ISOLA DEL GRAN SASSO D'ITALIA	65	67	101	14	82	3	5.170
047	MARTELLICUM	117	88	415	36	188	18	9.942
027	MONTEFANO	10	13	25	-	63	2	1.265
028	MONTICELLI AL VOMANO	104	98	93	23	134	9	9.047
029	MONTE D'ORO	38	21	31	10	56	-	2.788
030	MOSCIANO SANT'ANGELO	91	57	183	28	111	4	7.097
031	MURANO	26	48	73	-	80	-	4.421
032	NOTABESCO	88	67	95	29	77	-	6.363
033	PERNA SANT'ANDREA	17	22	35	15	48	-	1.785
034	PIETRAFERRA	3	10	20	8	10	-	403
035	PINNO	135	92	236	68	142	-	10.956
036	ROCCA SANTA MARIA	6	11	13	1	34	-	960
037	ROSETO DEGLI ABBUZZI	253	169	410	61	296	31	21.546
038	SANT'EGILIO ALLA VIBBATA	83	57	163	42	143	6	7.164
039	SANT'OMERO	49	55	118	19	70	5	4.686
040	SILVI	143	69	454	34	197	3	10.905
041	TERAMO	648	540	790	71	911	54	51.438
042	TOBANO NUOVO	17	15	27	10	18	-	1.646
043	TORRICELLA SICURA	28	30	71	13	63	6	2.702
044	TORTONA	76	58	291	27	124	-	6.298
045	TOSSICIA	21	21	44	1	30	-	1.524
046	VALLE CASTELLANA	27	21	38	5	98	-	2.024
	TOTALE	3.296	2.652	5.976	881	5.190	244	273.739

Segue Tav. 8 — Popolazione e movimento anagrafico nei singoli Comuni

Pescara-Chieti

Codice dei Comuni	COMUNI	ISCRIZIONI E CANCELLAZIONI ANAGRAFICHE NELL'ANNO 1983						POPOLAZIONE RESIDENTE al 31 dicembre 1983
		Per movimento naturale		Per trasferimento di residenza				
		Nati vivi	Morti	Iscritti		Cancellati		
da altro Comune	dall'estero			per altro Comune	per l'estero			
001	ARPALEGGIC	3	4	5	21	13	-	461
002	AIANNO	45	47	73	12	63	-	3.722
003	BOLOGNANC	15	21	45	1	31	-	1.358
004	BRITOLI	2	12	7	1	16	-	519
005	BUSSI SUI TIRINO	39	26	40	8	108	8	3.303
006	CAPPELLE SUL TAVO	29	13	123	3	44	-	2.230
007	CARAFANIC TEERNE	24	39	72	15	50	2	2.313
008	CARPINETO DELLA SCBA	4	9	5	-	7	-	799
009	CASIGLIONE A CASABURIA	10	15	26	6	36	4	935
010	CATIGNANO	14	25	37	10	52	1	1.699
011	CEPAGATTI	84	64	246	26	75	4	7.192
012	CITIA' SANT'ANGELO	58	98	245	16	169	46	9.348
013	CIVITAVANNA	15	22	21	6	51	-	1.347
014	CIVITELLA CASANOVA	29	33	35	19	31	-	2.336
015	COLLECCEVING	61	49	116	7	73	-	4.428
016	CORVAYA	1	11	5	4	5	-	464
017	CUGNOLI	19	12	69	13	41	-	1.762
018	ELICE	19	24	40	1	29	-	1.697
019	FARINDOLA	18	24	43	1	75	-	2.351
020	LETICIANOPPELLO	38	22	47	30	51	16	2.862
021	LORETO ABRUINO	87	55	122	25	113	-	7.071
022	MARCEPELLO	65	43	141	48	171	3	5.635
023	MONTETELIC DI BERTONA	13	10	28	1	24	1	1.251
024	MONTESILVANO	368	174	1.426	143	1.008	29	30.335
025	MOSCUFO	25	30	105	8	42	6	2.620
026	NOCCIANO	15	14	38	5	35	-	1.550
027	PENNE	130	114	269	48	183	3	11.907
028	PESCARA	1.343	1.050	4.225	322	3.378	208	131.974
029	PESCCSANSONESCO	5	9	12	5	31	-	700
030	PIANELLA	87	60	147	36	85	-	6.913
031	PICCIANO	12	17	28	1	17	-	1.412
032	PIETRANICCO	9	16	15	6	18	-	766
033	POPOLI	50	73	198	29	130	1	5.876
034	RCCANOBICE	20	21	20	27	33	-	1.172
035	ROSCIANO	35	37	50	3	69	3	2.882
036	SALIE	4	12	13	14	18	-	434
037	SANT'EFEMIA A MAZELLA	3	10	9	10	12	1	440
038	SAN VALENTINO IN ABBUZZO CITERIORE	25	20	43	12	37	5	1.887
039	SCAFA	38	33	128	34	91	-	3.812
040	SEBRANONACESCA	8	14	20	9	34	-	920
041	SPGITTORE	136	107	406	63	258	10	10.987
042	TORCO DA CASABURIA	37	57	37	14	79	-	3.039
043	TORRE DE' PASSEPI	33	58	95	12	120	-	3.251
044	TURBIVALIGNANI	11	8	21	1	16	-	830
045	VICOLI	6	9	5	-	10	-	533
046	VILLA CELIERA	8	9	13	4	12	-	1.043
	TOTALE	3.140	2.630	8.914	1.082	7.044	351	290.366

69 - PROVINCIA DI CHIETI

001	AITINO	27	22	32	11	26	-	2.534
002	ARCHI	18	33	19	20	44	-	2.501
003	AVE	13	22	7	4	27	-	1.520
004	ARIELLI	17	11	24	4	28	1	1.300
005	ATESSA	129	83	149	9	157	2	10.220
006	BOMBA	17	24	17	2	27	-	1.196
007	ECHIELLO	-	9	5	1	24	-	611
008	BUCCHIANICO	56	49	155	41	86	-	4.558
010	CANOSA SANNITA	13	12	26	8	37	6	1.584
011	CARFIVETICO SINELLO	8	6	11	10	16	-	937

Segue Tav. 8 — Popolazione e movimento anagrafico nei singoli Comuni

Chieti

Codice dei Comuni	COMUNI	ISCRIZIONI E CANCELLAZIONI ANAGRAFICHE NELL'ANNO 1983						POPOLA- ZIONE RESIDENTE al 31 dicembre 1983
		Per movimento naturale		Per trasferimento di residenza				
		Nati vivi	Morti	Iscritti		Cancellati		
				da altro Comune	dal- l'estero	per altro Comune	per l'estero	
012	CARUNCHIC	10	11	16	3	12	-	1.002
013	CASACIANDITELLA	14	16	51	27	40	1	1.491
014	CASAIANGUIDA	10	16	23	5	18	-	1.280
015	CASALPONCINO	68	55	107	47	75	-	6.328
016	CASALINCONTRADA	33	21	44	1	37	-	2.564
017	CASOLI	60	75	54	30	57	2	6.189
018	CASTEL FERRETO	43	31	65	23	38	-	3.890
019	CASALGUIDONE	5	5	29	-	25	-	669
020	CASIGLIONE NESSE	33	33	35	2	98	-	3.030
021	CELENZA SUL TRIGNO	13	16	12	2	15	8	1.300
022	CHIETI	613	486	1.178	128	1.068	18	55.262
023	CIVITALUPARELLA	4	4	7	1	10	-	531
024	CIVITELLA VESSE	6	15	10	1	18	-	1.191
025	COLLEDARA	2	10	14	4	13	2	435
026	COLLEDARA	4	11	11	30	16	-	628
027	CROCCIC	33	39	47	-	36	-	3.176
028	CUSELLO	46	37	55	15	43	16	4.175
029	DOGILIO	5	7	15	3	10	-	529
104	FALC	2	1	7	-	20	-	329
030	FARA FILIORUM PETRI	20	19	30	21	26	1	1.873
031	FARA SAN MARTINO	26	19	18	3	18	-	1.806
032	FILIPPO	9	20	24	18	19	-	1.348
033	FOSSACESIA	61	45	77	22	66	2	4.798
034	FRANCAVILLA AL MARE	6	13	8	4	14	-	650
035	FRANCAVILLA AL MARE	209	136	814	129	702	83	17.950
036	FRESAGRANCIARIA	13	26	35	-	25	-	1.337
037	FRISA	22	26	21	1	33	-	1.982
038	FURCI	10	32	36	19	28	-	1.476
039	GARIBOLDI	5	8	10	8	17	-	671
040	GESSOPALINA	16	33	16	11	36	4	2.170
041	GISSI	30	35	53	22	49	2	3.238
042	GIULIANO TRIGNO	15	10	32	13	34	-	1.399
043	GUARDIAFRATE	109	97	66	59	109	21	10.288
044	GUIVI	5	16	5	7	20	-	865
045	LAMA DEI PRIGNI	13	25	37	3	25	11	1.559
046	LANCIANO	376	294	636	166	394	13	33.281
047	LENTELLA	11	4	11	-	14	-	776
048	LETICAPALINA	2	7	13	1	4	1	457
049	LISCIA	6	16	9	6	21	-	965
050	NIGLIANICO	46	45	103	12	82	-	4.322
051	MONTAZZOLI	10	10	17	9	16	-	1.331
009	MONTABELLICO SUL SANGRO	-	5	13	1	4	-	194
052	MONTESANO	1	3	1	7	10	-	214
053	MONTESANO	1	7	-	-	9	-	205
054	MONTESANO	10	11	11	1	22	-	1.127
055	MONTESANO	18	25	30	4	32	1	2.321
056	MOZZAGRO	20	23	40	12	34	-	1.887
057	ORSOGNA	38	52	96	46	44	3	4.011
058	ORTONA	211	212	376	60	284	5	22.029
059	PAGLIETA	56	52	72	24	59	17	4.493
060	PALENA	11	22	36	-	34	-	1.711
061	PALOMI	10	22	34	2	27	2	1.513
062	PALOMI	11	23	20	7	16	2	1.246
063	PENNACONO	1	10	19	1	6	-	487
064	PENNACONO	7	15	12	2	16	-	738
065	PERANO	29	17	36	1	24	-	1.628
103	PIETRAPERAZZANA	-	4	6	2	10	-	176
066	PICERANO	13	13	20	12	25	-	1.456
067	POGGIOFICHI	15	14	21	5	20	1	986
068	POLLICCI	28	33	29	23	33	-	2.676
069	PRETORO	14	13	5	5	14	-	1.167
070	QUADRI	19	10	23	1	17	2	1.179
071	RABIC	12	21	21	21	19	5	1.704
072	RIPA TRIGNO	35	29	90	24	71	1	3.424
073	ROCCANONTE	28	22	35	12	17	-	2.017

Segue Tav. 8 — Popolazione e movimento anagrafico nei singoli Comuni

Chieti-Isernia

Codice dei Comuni	COMUNI	ISCRIZIONI E CANCELLAZIONI ANAGRAFICHE NELL'ANNO 1983						POPOLAZIONE RESIDENTE al 31 dicembre 1983
		Per movimento naturale		Per trasferimento di residenza				
		Nati vivi	Morti	Iscritti		Cancellati		
				da altro Comune	dal- l'estero	per altro Comune	per l'estero	
074	ROCCA SAN GIOVANNI	27	23	43	26	39	-	2.276
075	ROCCASCALEGNA	13	26	19	1	10	-	1.679
076	ROCCASPINALVETI	16	18	15	2	21	1	2.287
077	ROIO DEL SANGEO	2	2	11	3	13	-	358
078	ROSEILIC	7	6	23	1	17	-	479
079	SAN BUONO	16	18	15	-	26	-	1.398
080	SAN GIOVANNI LIPIONI	7	6	5	-	10	-	532
081	SAN GIOVANNI TEATINO	99	58	247	22	158	1	7.074
082	SAN MARTINO SULLA MABRUCINA	8	9	50	2	25	-	907
083	SAN SALVO	202	69	457	95	354	8	13.577
084	SANTA MARIA IMBAGO	15	9	65	7	15	4	1.217
085	SANT'ROSARIO DEL SANGEO	22	30	29	11	39	-	2.590
086	SAN VITO CHIETINO	62	69	106	8	128	7	5.037
087	SCEBNI	40	45	81	2	61	1	4.115
088	SCHIAVI DI ABRUZZO	9	41	22	-	57	-	2.509
089	TARANTA FELIGNA	4	12	23	5	23	-	711
090	TCLIC	38	44	80	9	47	-	4.156
091	TCRINC DI SANGEO	30	41	49	12	62	1	3.187
092	TCRNAPICCIC	20	17	18	8	27	-	2.052
093	TOBBEEBUNA	10	22	49	8	51	1	1.659
094	TORBIVECCHIA TEATINA	45	27	105	3	49	-	2.818
095	TORBICELLA FELIGNA	16	23	30	-	35	-	2.018
096	TREGIIC	10	10	34	5	30	-	928
097	TUFILLO	5	12	4	1	7	-	736
098	VACCHI	26	14	34	15	17	-	1.864
099	VASTO	377	225	769	133	408	42	31.234
100	VILLALFONSINA	13	16	11	-	14	-	1.182
101	VILLAMAGNA	19	22	42	16	36	2	2.359
102	VILLA SANTA MARIA	15	23	41	8	42	-	1.637
	TOTALE	4.093	3.691	7.819	1.642	6.541	301	376.667

94 - PROVINCIA DI ISERNIA

001	ACQUAVIVA D'ISERNIA	5	5	2	12	18	-	572
002	AGNONE	66	82	76	8	131	4	6.246
003	BAGNOLI DEL TRIGNO	8	23	25	2	27	-	1.342
004	BELMONTE DEL SANNIO	12	15	14	9	24	-	1.176
005	CANTALUPE NEL SANNIO	5	15	19	6	23	-	847
006	CAPRACOTTA	11	23	32	-	60	1	1.536
007	CARCVILLI	22	18	31	5	27	-	1.631
008	CARPINCE	13	19	20	18	34	-	1.237
009	CASTEL DEL GIUDICE	6	8	10	-	20	-	494
010	CASTELFELICE	28	23	12	6	32	-	1.781
011	CASTELPIZZUTO	-	1	1	-	4	-	181
012	CASTEL SAN VINCENZO	3	10	11	11	17	-	610
013	CASTELVERBINO	-	3	6	-	7	-	236
014	CERRO AL VOITURNO	13	27	39	4	60	-	1.910
015	CHIAUCI	4	7	2	-	16	-	335
016	CIVITANOVA DEL SANNIO	7	18	11	11	8	-	1.064
017	COLLI A VOITURNO	16	21	32	11	54	-	1.335
018	CONCA CASALE	3	6	2	-	8	-	317
019	FILIGNANO	6	22	19	5	24	-	937
020	FOBOLI DEL SANNIO	9	16	28	3	40	2	1.100
021	FORNELLI	25	15	30	24	19	1	1.750
022	FORCISOLONE	37	39	44	7	44	1	3.593
023	ISERNIA	307	126	611	58	409	36	20.777
024	LONGANO	7	16	3	14	9	-	1.025
025	MACCHIA D'ISERNIA	8	10	21	7	26	-	820
026	MACCBIAGGIENA	26	25	29	12	50	-	2.245
027	MISANO	16	22	6	2	8	1	1.143
028	MONTAGUZZA	28	23	43	11	39	1	2.376
029	MONTENERO VAL COCCHIARA	7	14	4	3	8	-	748
030	MONTEDUONI	17	28	85	4	43	-	2.463

Segue Tav. 8 — Popolazione e movimento anagrafico nei singoli Comuni

Isernia-Campobasso

Codice dei Comuni	COMUNI	ISCRIZIONI E CANCELLAZIONI ANAGRAFICHE NELL'ANNO 1983						POPOLAZIONE RESIDENTE al 31 dicembre 1983
		Per movimento naturale		Per trasferimento di residenza				
		Nati vivi	Morti	Iscritti		Cancellati		
				da altro Comune	dal- l'estero	per altro Comune	per l'estero	
031	PISCHE	7	9	13	6	15	-	590
032	PESCOLANCIANO	13	15	19	7	42	-	1.160
033	PESCOFENNATARO	4	7	7	3	45	-	554
034	PETTORANELLO DEL MOLISE	4	6	30	9	14	1	378
035	PIETRABOVONEANTE	10	20	14	1	43	-	1.280
036	PIZZONE	4	5	4	6	15	-	463
037	POGGIO SANNITA	6	20	14	4	58	-	1.491
038	POZZILLI	29	21	77	5	49	-	2.110
039	RICNERO SANNITICO	13	12	26	61	33	-	1.324
040	ROCCANAPOLFI	13	14	12	19	21	5	1.261
041	ROCCASICURA	9	11	10	2	37	-	731
042	ROCCETTA A VILTURNO	11	14	30	14	10	-	1.093
043	SAN PIETRO AVELLANA	8	15	28	3	35	-	778
044	SANT'AGAPITO	12	9	20	10	47	4	1.062
045	SANTA MARIA DEL MOLISE	-	5	5	7	6	-	635
046	SANT'ANGELO DEL PESCO	9	9	13	9	18	-	582
047	SANT'ELENA SANNITA	2	14	27	-	11	-	435
048	SCAPOLI	8	11	11	5	15	4	1.044
049	SESSANO DEL MOLISE	13	15	8	5	26	-	1.136
050	SESTO CAMPANO	38	27	55	5	96	-	2.970
051	VASTOGIRARDI	8	14	28	9	37	-	1.015
052	VENAFRO	130	89	295	33	217	-	9.106
	TOTALE	1.066	1.042	2.014	476	2.179	61	93.025

70 - PROVINCIA DI CAMPBASSO

001	ACQUAVIVA COLLECCECE	11	15	7	18	31	16	985
002	BARANELLO	23	44	35	5	34	-	3.007
003	BOIANO	122	72	139	18	136	3	7.392
004	BOIANICO	29	43	46	10	68	2	2.610
005	BUSSO	15	15	14	21	21	-	1.481
006	CAMPBASSO	637	379	1.161	101	864	47	49.412
007	CAMPOLIARO	9	6	11	6	10	-	663
008	CAMPOLITANO	20	19	39	18	35	-	1.599
009	CAMPOLIETI	11	8	43	16	51	6	1.277
010	CAMPOLITANO	81	25	259	24	197	5	5.718
011	CASACALANDA	22	47	50	12	72	4	3.041
012	CASACIPRANO	7	10	10	4	4	-	761
013	CASTELBOETTACCIO	4	11	3	6	12	-	875
014	CASTELLINO DEL BIFERNO	6	9	4	6	17	79	889
015	CASTELNUOVO	23	29	26	38	62	1	3.089
016	CASTROFIGNANO	13	15	15	1	32	-	1.347
017	CERCHIPIGGLIORE	65	43	49	1	54	-	4.520
018	CERCHIPICCOLA	12	12	26	1	33	-	970
019	CIVITACAMPBASSANO	9	12	13	-	17	-	958
020	COLLE D'ARCHISE	10	13	18	11	18	-	937
021	COLLETORIO	36	35	34	7	61	-	3.095
022	DURONIA	7	15	18	3	16	-	705
023	FERRAZZANO	13	17	56	4	34	-	1.651
024	FOSSALTO	13	26	27	4	34	-	1.891
025	GAMBATESA	19	20	43	11	33	3	2.142
026	GILDONE	13	19	15	18	22	-	1.046
027	GUARDIALUPERA	12	15	35	26	37	1	1.250
028	GUARDIASERGIA	13	19	23	3	22	-	992
029	GUGLIONESI	61	50	111	11	76	4	5.794
030	JELSI	22	24	26	13	37	-	2.043
031	LARINO	120	61	182	29	142	15	8.034
032	LIMOSANO	10	15	9	4	13	1	1.093
033	LUCITO	13	16	18	-	40	-	1.240
034	LUPARA	7	13	11	12	12	1	919
035	MACCIA VALPOTORE	8	13	29	11	55	9	1.042

Segue Tav. 8 — Popolazione e movimento anagrafico nei singoli Comuni

Campobasso-Caserta

Codice dei Comuni	COMUNI	ISCRIZIONI E CANCELLAZIONI ANAGRAFICHE NELL'ANNO 1983						POPOLAZIONE RESIDENTE al 31 dicembre 1983
		Per movimento naturale		Per trasferimento di residenza				
		Nati vivi	Morti	Iscritti		Cancellati		
				da altro Comune	dal- l'estero	per altro Comune	per l'estero	
036	MAFALDA	14	13	15	2	21	-	1.702
037	MATESE	8	6	34	10	23	-	1.088
038	MIRABELLO SANITICO	23	11	40	22	32	-	1.682
039	MOLISE	2	4	11	2	11	-	221
040	MONACILICHI	12	9	9	10	39	-	812
041	MONTAGANO	7	28	12	17	21	-	1.496
042	MONTICELLIONE	25	28	31	25	51	8	2.255
043	MONTICELLIONE NEL SANNIO	23	30	15	-	37	52	2.315
044	MONTICOMARO	6	13	9	12	12	-	661
045	MONTONE	4	11	4	-	9	-	595
046	MONTONE DI CASERTA	68	67	116	30	85	-	7.423
047	MONTONE DEI FRETTANI	4	11	7	5	19	-	811
048	MONTONE DEL SANNIO	6	23	8	6	19	-	1.112
049	ORATINO	7	17	17	8	21	-	1.132
050	PALATA	25	33	41	10	54	-	2.385
051	PETACCIANO	33	30	91	24	69	-	3.097
052	PETRELLA TIFERNINA	15	25	53	25	42	-	1.609
053	PETRESCA	20	28	82	15	56	-	1.944
054	PETRESCA	5	5	23	-	20	-	445
055	PETRESCA	35	24	49	3	15	-	2.487
056	PROVIDENTI	3	2	7	2	5	-	218
057	RICCIA	53	73	69	9	83	-	6.227
058	RIPACORTI	8	18	16	2	21	-	971
059	RIPALINDO	31	26	94	4	77	-	2.266
060	ROCCAVIVARA	10	11	8	1	22	-	1.487
061	ROCCOPIANO	12	22	27	10	48	-	1.506
062	ROCCOPIANO	3	16	60	3	31	1	852
063	SAN BASILE	3	9	8	-	15	-	454
064	SAN FELICE DEL MOLISE	3	8	17	8	15	-	930
065	SAN GIACOMO DEGLI SCHIAVONI	16	7	30	-	33	-	865
066	SAN GIOVANNI IN GALDO	4	19	22	4	23	-	891
067	SAN GIULIANO DEL SANNIO	11	19	18	4	18	-	1.247
068	SAN GIULIANO DI PUGLIA	28	14	20	-	22	-	1.513
069	SAN MARINO IN PENNISI	61	52	105	19	82	4	4.734
070	SAN MARINO	6	6	29	2	19	-	753
071	SAN MARINO	4	6	4	11	16	-	448
072	SANTA CRUCE DI MAGLIANO	64	59	89	17	50	2	5.139
073	SANT'ANGELO LIMOSANO	5	7	13	-	12	-	567
074	SANT'ELIA A PIANISI	22	35	38	1	41	-	2.668
075	SEFINO	36	37	43	20	39	4	2.426
076	SPINETE	23	18	10	3	13	3	1.579
077	TAVENNA	8	14	8	2	24	68	1.336
078	TERMOLE	295	144	975	87	508	16	24.119
079	TORELLA DEL SANNIO	14	15	34	4	27	3	1.022
080	TORELLA DEL SANNIO	19	25	41	8	40	-	1.603
081	TRIVENTO	78	57	59	4	91	-	5.763
082	TUFANO	17	12	36	5	28	-	1.385
083	URURI	28	38	66	3	69	-	3.349
084	VINCHIATURO	41	32	68	24	41	4	2.587
	TOTALE	2.744	2.402	5.286	956	4.571	362	238.645

61 - PROVINCIA DI CASERTA

001	AILIANO	24	23	24	7	25	-	1.798
002	ALIFE	103	76	90	115	154	167	6.472
003	ALVIGNANO	82	56	139	19	130	58	5.192
004	ARINZO	88	40	99	9	83	1	4.286
005	AVERSA	879	409	1.567	-	1.954	-	56.936
006	BAIA E LATINA	29	31	54	7	34	-	2.146
007	BELLONA	76	51	128	59	106	-	4.794
008	CALABRITTO	24	12	41	-	52	-	1.549
009	CALABRITTO	68	58	108	9	93	-	5.508
010	CALVI CASERTA	84	66	125	9	134	-	5.573

Segue Tav. 8 — Popolazione e movimento anagrafico nei singoli Comuni

Caserta

Codice dei Comuni	COMUNI	ISCRIZIONI E CANCELLAZIONI ANAGRAFICHE NELL'ANNO 1983						POPOLAZIONE RESIDENTE al 31 dicembre 1983
		Per movimento naturale		Per trasferimento di residenza				
		Nati vivi	Morti	Iscritti		Cancellati		
				da altro Comune	dal- l'estero	per altro Comune	per l'estero	
011	CARIGLIANO	21	15	40	28	43	2	1.680
012	CANCELLIO ED ARNONE	74	37	133	-	135	-	4.573
013	CAPOERISE	102	43	165	10	148	-	5.851
014	CAPRIATI A VOLTURNO	23	18	46	10	65	-	1.788
015	CAPUA	255	170	338	8	375	7	18.224
016	CASIMARO	92	39	268	1	140	-	4.738
017	CASINCA	120	107	320	11	228	-	8.951
018	CASAGIOVE	252	90	689	10	630	-	15.148
019	CASAL DI PRINCIPE	357	135	518	3	495	2	17.263
020	CASALUCE	168	51	447	8	265	2	7.375
103	CASAPESHNA	156	41	207	11	83	1	6.384
021	CASAPULLA	126	46	281	6	208	7	6.057
022	CASERTA	782	459	1.859	34	2.646	74	65.332
023	CASTEL CAMPAGNANO	19	15	48	11	23	-	1.693
024	CASTEL DI SASSO	19	13	22	4	35	-	1.173
025	CASTELLO DEL MATESE	19	12	27	13	20	-	1.325
026	CASTEL MONESE	47	60	89	11	48	1	3.742
027	CASTEL VOLTURNO	192	47	1.124	31	623	4	8.934
102	CELLOLE	100	43	422	35	131	10	6.268
028	CEVINO	103	39	108	23	130	15	4.492
029	CISA	135	42	180	-	207	-	5.860
030	CIGLIANO	3	11	5	-	18	-	646
031	CONCA DELLA CAMPANIA	9	24	31	5	69	4	1.654
032	CURTI	112	45	265	8	198	-	6.368
033	DRAGONI	27	32	63	11	56	-	2.226
101	FALCIANO DEL MASSICO	61	48	155	2	122	10	3.848
034	FONTIGRUA	20	16	12	1	28	-	980
035	FONNICOLA	19	26	43	3	50	-	1.983
036	FRAUSICOLI	87	47	119	13	110	-	4.766
037	FREGIANO	176	54	252	31	245	-	8.251
038	GALLO	9	15	15	18	12	-	1.041
039	GALLUCCIO	25	34	61	12	59	-	2.563
040	GIANO VITOSTO	8	15	31	-	15	-	754
041	GIOTA SABBITICA	48	37	64	32	55	11	3.840
042	GRAZZANOSE	113	52	235	-	208	-	6.349
043	GRICIGNANO DI AVERSA	169	37	213	7	182	-	6.506
044	LETINO	17	11	16	1	6	-	917
045	LIBRI	16	13	26	4	36	1	1.477
046	LUSCIANO	219	65	363	-	310	-	11.278
047	MACEATA CAMPANIA	158	78	244	20	224	12	8.537
048	MADDALONI	647	234	655	89	514	19	34.983
049	MARCIANISE	756	267	528	35	423	18	34.756
050	MARANO ARPIO	25	34	61	9	87	53	3.170
051	MARANO MONTE LUNGO	48	29	118	21	66	3	3.129
052	MORDEGLIOSE	490	173	722	42	439	38	21.473
053	ORTA DI ATELLA	201	64	337	-	371	9	10.352
054	PARETE	179	59	222	-	202	-	8.305
055	PASTORANO	28	17	87	12	60	-	2.620
056	PIANA DI MONTE VERNA	31	34	61	9	35	14	2.623
057	PIEDIMONTE MATESE	171	99	256	41	214	6	11.295
058	PIETRABIANCA	58	41	106	16	67	-	4.119
059	PIETRAVAIRANO	40	33	48	3	62	-	3.116
060	PIGNATARO MAGGIORE	99	63	134	23	151	1	6.224
061	PONTIATICO	24	19	32	4	39	-	1.820
062	PONTICO DI CASERTA	102	43	111	7	153	1	4.836
063	PRATA SABBITA	24	21	24	12	45	9	1.905
064	PRATELLA	18	22	29	4	60	3	1.745
065	PRESENCANO	15	17	50	4	37	-	1.754
066	RAVISCANINA	17	11	18	2	18	-	1.505
067	RICALE	112	42	235	19	199	4	5.791
068	RIARDO	54	15	56	3	73	-	2.614
069	ROCCA D'EVANDEO	35	44	90	39	98	-	3.571
070	ROCCAFORTINA	41	49	146	25	71	4	3.817
071	ROCCALFORDA	11	19	22	7	27	-	1.140
072	ROCCETTA E CROCE	9	8	25	5	13	-	638

Segue Tav. 8 — Popolazione e movimento anagrafico nei singoli Comuni

Caserta-Benevento

Codice dei Comuni	COMUNI	ISCRIZIONI E CANCELLAZIONI ANAGRAFICHE NELL'ANNO 1983						POPOLAZIONE RESIDENTE al 31 dicembre 1983
		Per movimento naturale		Per trasferimento di residenza				
		Nati vivi	Morti	Iscritti		Cancellati		
				da altro Comune	dal- l'estero	per altro Comune	per l'estero	
073	BUVIANO	22	23	27	14	56	-	2.103
074	SAN CIPIRIANO D'AVERSA	250	91	484	10	422	12	13.252
075	SAN FELICE A CANCELLO	268	113	358	16	229	4	16.099
076	SAN GREGORIO MATISE	17	11	25	1	33	-	1.271
077	SAN MARCELLINO	240	60	478	7	441	2	10.338
104	SAN MARCO EVANGELISTA	79	43	121	6	117	-	4.443
078	SAN NICOLA LA SIBADA	246	87	1.196	15	494	-	14.926
079	SAN PIETRO IFFINYE	20	22	95	-	56	-	1.028
080	SAN PIETRO SANMILICO	25	17	32	-	17	-	1.766
081	SAN EBISCO	182	71	291	38	268	16	8.085
082	SANTA MARIA A VICO	192	87	288	55	232	14	10.923
083	SANTA MARIA CAPUA VETERE	449	341	927	26	923	6	32.052
084	SANTA MARIA LA FOSSA	44	23	51	2	95	45	2.649
085	SAN TAMBARO	37	17	55	1	61	-	2.453
086	SANT'ANGELICO D'ALIFE	36	39	58	19	44	-	2.614
087	SANT'ARFINO	225	51	496	16	363	8	10.417
088	SESSA AURUNCA	311	239	679	85	549	103	24.395
089	SPANABISE	87	80	110	5	111	-	6.900
090	SUCCIVO	117	49	264	1	226	7	5.976
091	TEANO	232	147	309	10	322	2	14.523
092	TEVEROLA	154	48	298	1	337	-	7.793
093	TORA E PICCILLI	10	23	37	5	47	1	1.297
094	TRENTICIA-DUCENTIA	223	93	364	-	340	-	11.282
095	VALIANO PATENGA	77	67	159	18	96	-	5.993
096	VALLE AGRICCIA	20	8	6	-	10	-	1.564
097	VALLE DI MADDAIONI	34	21	65	8	52	-	2.192
098	VILLA DI BELLINO	95	40	174	-	208	-	4.845
099	VILLA LITERNO	179	42	183	-	166	-	9.343
100	VITULAZIO	83	43	169	35	96	2	4.762
	TOTALE	13.104	6.457	23.895	1.495	21.381	793	777.674

62 - PROVINCIA DI BENEVENTO

001	AIRCIA	120	54	165	59	187	-	7.549
002	ANOSI	37	38	54	19	42	-	2.801
003	APICE	75	63	102	22	116	17	5.697
004	APOLICIA	32	20	47	-	56	-	2.302
005	ARPAIA	29	14	79	-	56	-	1.531
006	ARPAISE	10	13	109	2	42	2	921
007	BASELICE	43	32	28	37	31	-	3.122
008	BENEVENTO	1.120	529	1.134	79	1.157	68	63.456
009	BONAI	27	10	73	1	50	-	1.484
010	BUCCIANO	35	10	46	7	32	1	1.585
011	BUONALEONGO	30	14	41	13	38	-	2.087
012	CAIPI	23	25	75	4	71	-	2.187
013	CAMPOLATTARO	11	16	70	-	18	-	1.279
014	CAMEGLI DEL MONTE TABURNO	27	20	49	-	30	-	1.608
015	CASALDUNI	18	15	17	7	25	-	1.624
016	CASTELFRANCO IN MISANO	13	21	15	1	39	-	1.215
017	CASTELPAGANO	23	19	8	3	26	-	1.956
018	CASTELPOTRO	18	15	51	6	29	-	1.767
019	CASTELVERDE	35	28	60	3	70	-	2.349
020	CASTELVERDE IN VAL FORTORE	27	25	9	5	45	37	2.986
021	CAULANO	29	24	30	1	48	-	2.026
022	CEPPALONI	51	44	152	8	126	-	3.279
023	CERRETO SANMITA	53	51	85	16	116	-	4.303
024	CIRCHILLO	42	31	21	1	40	10	3.294
025	COLLE SANMITA	47	43	38	12	29	4	3.970
026	CUSANO MUTI	62	37	51	26	31	2	4.443
027	DUGENTA	41	27	57	1	71	4	2.677
028	DURAZZANO	23	22	52	36	28	-	1.903
029	FAICCHIO	50	57	51	17	38	5	3.909
030	FOGLIANESE	39	26	72	-	77	-	3.136

Segue Tav. 8 — Popolazione e movimento anagrafico nei singoli Comuni

Benevento-Napoli

Codice dei Comuni	COMUNI	ISCRIZIONI E CANCELLAZIONI ANAGRAFICHE NELL'ANNO 1983						POPOLAZIONE RESIDENTE al 31 dicembre 1983
		Per movimento naturale		Per trasferimento di residenza				
		Nati vivi	Morti	Iscritti		Cancellati		
				da altro Comune	dal- l'estero	per altro Comune	per l'estero	
031	FOIANO DI VAL PORTO	22	27	14	3	31	-	1.510
032	FORCIA	12	9	13	-	46	-	1.007
033	FRAGNETO I'ABATE	21	21	10	-	1	-	1.411
034	FRAGNETO BONFORTE	29	23	26	-	41	-	1.945
035	FRASSO TELESINO	46	29	61	8	60	-	3.285
036	GINESTRA DEGLI SCHIAVONI	11	11	13	7	18	-	855
037	GUARDIA SANFRANONDI	58	66	69	18	85	-	5.791
038	LIMATOLA	53	30	104	30	72	-	3.276
039	MELISSANO	31	28	44	12	45	-	2.010
040	NOIANO	58	35	84	-	93	-	4.117
041	NOLINARA	17	24	33	20	23	-	2.039
042	MONTFALCONE DI VAL PORTO	29	27	24	7	25	3	2.372
043	MONTESARCHIO	180	111	368	10	327	7	11.366
044	MORCONE	75	76	93	4	110	8	7.506
045	PAFOLI	64	49	93	7	67	-	4.770
046	PAGO VEIANO	51	27	24	8	34	-	2.800
047	PANNARANO	30	35	51	5	54	-	2.054
048	PAOLISI	24	16	38	8	56	-	1.746
049	PAUPISI	12	18	35	4	21	-	1.789
050	PISCC SANNITA	26	29	46	-	41	-	2.459
051	PIETRAROJA	7	9	10	3	6	-	737
052	PIZZIFILICIA	26	34	51	10	59	-	2.995
053	POMTE	22	18	78	3	63	-	2.505
054	PONTELANDOLFO	39	43	43	3	38	3	4.001
055	PUGLIANELIC	21	11	56	28	14	2	1.283
056	REINO	15	29	13	15	22	10	1.328
057	SAN BARTOLOMEO IN GALDO	81	72	66	27	108	6	6.557
058	SAN GIORGIO DEL SANNIO	111	77	273	37	200	-	6.760
059	SAN GIORGIO LA MOLARA	66	38	34	27	51	11	3.725
060	SAN LEUCIO DEL SANNIO	42	33	162	4	100	2	3.313
061	SAN LORENZELLO	37	17	72	12	42	-	2.361
062	SAN LUCIANO MAGGIORE	27	29	26	1	34	-	2.364
063	SAN LUFO	6	11	-	-	-	-	1.017
064	SAN MARCO DEI CAVOTTI	41	42	35	7	53	-	3.881
065	SAN MARTINO SANNITA	8	8	61	15	40	-	1.115
066	SAN NAZZARO	12	5	22	3	23	31	697
067	SAN NICOLA MANFREDI	43	27	65	3	112	2	3.011
068	SAN SALVATORE TELESINO	42	37	77	31	88	3	3.505
069	SANTA CROCE DEL SANNIO	15	17	10	-	22	-	1.205
070	SANT'AGATA DE' GOTI	126	110	166	6	192	10	11.286
071	SANT'ANGELO A CUPOLO	34	38	144	12	74	6	3.858
072	SANT'ANGELO TRIONTE	5	13	11	-	30	-	982
072	SASSANO	4	11	19	-	6	-	752
073	SOLCFRANC	51	61	116	4	85	7	4.441
074	TELESE	81	38	230	7	132	-	4.622
075	TOCCO CAUDIC	12	13	12	1	23	-	1.668
076	TORBICUSC	47	27	67	3	73	3	3.445
077	VITULANO	48	39	70	3	137	-	3.252
	TOTALE	4.108	2.941	6.073	802	5.841	264	293.140

63 - PROVINCIA DI NAPOLI

001	ACERRA	770	290	744	36	733	21	37.108
002	AFRAGOLA	1.222	369	1.150	74	1.422	45	58.491
003	AGNELLA	118	66	109	9	129	-	7.187
004	AVICCHERI	58	37	102	15	42	1	4.808
005	ARZANO	700	195	1.052	12	1.197	2	36.122
006	BACOLI	369	186	1.154	30	661	33	24.821
007	BARANO D'ISCHIA	88	40	158	28	86	4	6.574
008	BOSCOREALE	455	194	1.100	29	797	38	25.551
009	BOSCOTRICASE	232	132	965	15	708	5	12.573
010	BRUSCIANO	360	81	427	1	229	-	10.409

Segue Tav. 8 — Popolazione e movimento anagrafico nei singoli Comuni

Napoli

Codice dei Comuni	COMUNI	ISCRIZIONI E CANCELLAZIONI ANAGRAFICHE NELL'ANNO 1983						POPOLAZIONE RESIDENTE al 31 dicembre 1983
		Per movimento naturale		Per trasferimento di residenza				
		Nati vivi	Morti	Iscritti		Cancellati		
				da altro Comune	dal- l'estero	per altro Comune	per l'estero	
011	CAIVANO	687	222	730	55	817	16	32.544
012	CALVIZZANO	113	42	288	3	150	-	6.573
013	CANPOSANO	80	46	199	23	256	3	5.251
014	CAPRI	76	60	101	17	87	2	7.488
015	CARBONARA LI NOLA	46	19	49	2	45	-	1.863
016	CARDITO	394	111	566	4	672	-	17.496
017	CASALNUOVO DI NAPOLI	411	173	658	10	643	5	21.623
018	CASAMARCIANO	52	24	100	-	88	-	3.645
019	CASAPICCIOLA TERRE	78	62	219	12	141	4	6.292
020	CASAREGINO	209	48	568	-	460	-	9.663
021	CASAVATORE	336	89	758	-	688	-	20.831
022	CASOLA DI NAPOLI	71	22	111	-	82	-	3.391
023	CASORIA	1.131	412	2.595	89	2.154	42	71.126
024	CASTELLAPHARE DI STABIA	1.185	605	1.304	34	2.170	34	68.928
025	CASTELLO DI CISTERNA	79	30	329	-	150	1	4.392
026	CERCCIA	324	110	673	2	661	-	19.175
027	CICCIANO	194	116	355	39	346	36	10.878
028	CIMITILE	89	56	200	20	171	-	7.015
029	COMIZIANO	25	19	41	-	49	-	2.133
030	CRISFANO	160	40	431	-	198	-	7.391
031	ECOLANO	1.160	394	1.923	8	1.278	14	61.033
032	ECCELIC	164	85	297	23	120	10	10.270
033	FRATTIAGGIORE	663	251	756	35	1.108	60	38.103
034	FRATTAMAGGIORE	300	71	458	10	423	-	12.953
035	GIUGLIANO IN CAMERANO	863	280	2.875	30	1.188	16	47.456
036	GIUGLIANO	478	177	1.117	19	902	11	28.073
037	GRUNCIANO	335	120	731	14	597	1	19.906
038	ISCHIA	213	122	539	12	279	1	16.713
039	IACCANO	46	25	139	4	63	8	3.766
040	LITFEDI	98	33	113	-	128	-	4.498
041	LIVEDI	27	17	80	-	59	-	1.643
042	MARANO DI NAPOLI	766	249	1.860	-	1.396	-	43.159
043	MARIGLIABELLA	92	40	157	-	148	-	4.772
044	MARIGLIANO	437	238	687	35	698	26	25.673
045	MASSA LUFRENSE	157	108	189	18	100	-	10.770
046	MELITO DI NAPOLI	265	83	663	2	533	4	14.845
047	META	92	68	245	5	108	7	7.237
048	MONTI DI ECCELIC	204	94	487	44	253	11	12.576
049	MUGLIANO DI NAPOLI	371	122	740	3	1.179	9	21.539
050	NAPOLI	18.367	10.902	9.448	336	17.465	325	1.208.545
051	NOLA	570	247	839	33	987	4	31.738
052	OTTAVIANO	370	155	494	15	633	26	20.297
053	PALMA CAMPANIA	219	114	640	29	336	17	13.304
054	PICANO DI SORENTINO	193	105	557	12	192	11	11.780
055	PINOTTE	118	41	123	1	106	-	5.092
056	POGGIOREALE	287	139	388	18	371	14	14.786
057	POLLENA TRICICIA	180	62	425	1	360	-	9.115
058	PORTICIANO	507	209	1.151	26	1.040	6	39.622
059	PORTICI	382	184	994	30	687	14	23.639
060	PORTICIANO	1.042	587	1.842	46	2.968	63	78.941
061	POZZUOLI	1.145	431	2.003	82	1.973	332	71.052
062	PROCIDA	148	117	136	6	77	-	10.565
063	QUARCIA	399	86	821	1	491	-	15.321
064	QUARTO	544	84	1.435	21	596	19	21.001
065	RICCIONE	150	43	326	13	239	8	7.387
066	SAN GENARO VESUVIANO	153	63	316	-	156	-	7.641
067	SAN GIOVANNI A CREMONE	850	366	1.588	30	2.385	94	64.989
068	SAN GIUSEPPE VESUVIANO	458	178	586	38	625	22	24.206
069	SAN PAOLO BEL SITEO	41	20	116	-	127	-	3.063
070	SAN SEBASTIANO AL VESUVIO	142	51	324	3	194	-	9.145
071	SANT'AGNELLO	132	72	271	21	163	5	8.234
072	SANTA MARIA LA CAPITA'	207	48	428	4	267	5	9.016
073	SANT'ANASTASIA	401	164	516	2	318	3	23.781
074	SANT'ANTONIO	626	178	1.225	-	1.071	-	27.564
075	SANT'ANTONIO ABATE	323	94	503	9	290	-	15.501

Segue Tav. 8 — Popolazione e movimento anagrafico nei singoli Comuni

Napoli-Avellino

Codice dei Comuni	COMUNI	ISCRIZIONI E CANCELLAZIONI ANAGRAFICHE NELL'ANNO 1983						POPOLA- ZIONE RESIDENTE al 31 dicembre 1983
		Per movimento naturale		Per trasferimento di residenza				
		Nati vivi	Morti	Iscritti		Cancellati		
				da altro Comune	dal- l'estero	per altro Comune	per l'estero	
075	SAN VITALIANO	52	26	187	19	126	1	3.315
076	SAVIANO	251	119	427	25	268	-	11.727
077	SCISCIANO	63	28	141	4	87	-	4.054
078	SEBRANA PONTANA	43	21	53	16	52	-	2.663
079	SONNA VESUVIANA	427	180	790	26	471	2	24.527
080	SORRENTO	223	137	285	35	359	22	17.601
081	STRIANO	113	46	334	11	164	-	6.326
082	TERRIGNO	183	108	353	47	367	158	11.113
083	TORRE ANNUNZIATA	949	515	1.094	11	2.001	46	59.183
084	TORRE DEL GRECO	1.869	774	1.199	61	1.915	62	104.654
091	TRECASE	137	89	834	21	343	-	9.891
085	TUFINO	45	25	120	1	127	-	3.043
086	VICO EQUENSE	257	140	263	5	226	-	17.808
087	VILLABICCA	325	83	1.204	3	576	-	16.685
088	VISCIANO	86	19	111	10	85	10	4.350
089	VOLLA	263	71	776	1	346	-	12.224
	TOTALE	50.083	23.594	66.960	1.894	68.222	1.739	3.020.816

64 - PROVINCIA DI AVELLINO

001	AIELLO DEL SABATO	41	29	112	3	74	-	2.772
002	ALTAVILLA IRPINA	79	65	82	8	100	2	5.556
003	ANDETTA	25	48	28	37	35	1	2.877
004	AQUICCHIA	30	31	69	6	54	-	2.737
005	ARIANO IRPINO	320	173	736	56	292	17	22.735
006	ATRIPALDA	156	85	360	15	290	10	10.555
007	AVELLA	112	45	185	8	152	-	6.951
008	AVELLINO	636	430	1.240	44	1.606	27	56.744
009	BAGNOLETTI IRPINO	46	42	29	4	53	-	3.851
010	BATIANO	87	46	151	29	142	-	5.281
011	BISACCIA	46	54	189	-	73	-	4.869
012	BENEVENTO	38	32	58	6	55	3	2.770
013	CAIANO	9	20	4	1	16	-	865
014	CALABRITTO	44	34	53	55	32	1	3.119
015	CALITRI	62	81	112	23	75	17	6.559
016	CANDIDA	15	11	7	-	17	-	1.032
017	CAPOSELLE	67	30	57	18	56	-	4.130
018	CAPRIGLIA IRPINA	24	18	65	-	56	-	2.082
019	CARIFE	40	28	28	9	36	1	2.139
020	CASALBONE	36	30	41	7	37	4	2.204
021	CASSANO IRPINO	22	11	24	-	13	22	970
022	CASTEL BARONIA	20	15	13	10	25	-	1.483
023	CASTELFEDRICO	50	25	46	-	55	-	2.822
024	CASTELVERDE SUI CALCI	22	27	31	9	37	-	1.908
025	CEVIGNANO	159	86	328	28	232	-	10.671
026	CESINALI	28	15	45	4	56	-	1.744
027	CHIACCIANO	14	10	22	-	18	-	793
028	CHIUSANO DI SAN DOMENICO	42	23	95	14	71	12	2.545
029	CONTRATA	33	24	67	15	61	30	2.653
030	CONZA DELLA CAMPANIA	14	10	13	11	17	-	1.531
031	DONICHELLA	18	13	38	-	34	-	1.411
032	FLUSSENI	45	26	43	5	34	-	3.239
033	FONTANAROSA	66	54	79	1	84	-	4.153
034	FORINO	63	50	150	21	74	1	4.603
035	FRIGENTO	51	44	74	13	105	3	4.214
036	GESUALDO	44	40	79	21	82	1	3.858
037	GRECI	8	20	16	2	20	5	1.299
038	GROTTOLETTA	122	70	140	19	119	16	8.168
039	GROTTOLETTA	26	12	25	9	29	4	1.636
040	GUARDIA IGHEBARDI	21	31	13	2	57	-	2.924

Segue Tav. 8 — Popolazione e movimento anagrafico nei singoli Comuni

Avellino

Codice dei Comuni	COMUNI	ISCRIZIONI E CANCELLAZIONI ANAGRAFICHE NELL'ANNO 1983						POPOLAZIONE RESIDENTE al 31 dicembre 1983
		Per movimento naturale		Per trasferimento di residenza				
		Nati vivi	Morti	Iscritti		Cancellati		
				da altro Comune	dal- l'estero	per altro Comune	per l'estero	
041	LACRONIA	39	46	93	10	77	-	3.730
042	LAFIC	22	17	25	4	37	-	2.064
043	LAUSC	45	38	196	-	143	2	3.761
044	LIONI	107	54	87	20	75	-	6.065
045	LUOGGSANO	14	21	9	12	42	-	1.282
046	MAROCALZATI	24	27	65	22	33	-	2.654
047	MARZANO DI NOLA	25	20	53	1	34	-	1.435
048	MELIIC IRRINC	36	22	30	19	48	2	2.098
049	MERCOGLIANO	119	42	589	2	211	-	7.150
050	MIRABELLA ICLANO	118	75	137	21	94	-	8.199
051	MONTAGUTO	5	15	24	-	21	-	886
052	MONTICALVO IRRINC	55	51	67	9	134	19	4.978
053	MONTICALCICE	57	28	63	12	53	-	4.321
054	MONTIFORTI IRRINC	87	36	268	11	162	-	5.064
055	MONTIFREDANE	29	20	67	-	68	2	2.304
056	MONTIFUSCO	35	22	40	-	63	-	1.699
057	MONTILLA	93	55	109	48	169	-	8.775
058	MONTIPIANO	44	44	71	12	61	-	3.757
059	MONTIPIETRO	57	51	116	21	63	-	4.911
060	MONTIVERDE	7	14	21	-	24	-	1.166
061	MONTICO INFERRICE	121	61	272	12	149	-	8.572
062	MONTICO SUPERICE	115	46	214	34	120	16	6.601
063	MOSE DE SANCTIS	32	24	18	5	19	4	2.314
064	MOSCHIARO	35	19	31	1	58	1	1.943
065	MUGNANO DEL CARDINALE	86	39	137	6	183	-	4.995
066	MUSCO	69	34	78	18	80	-	5.302
067	OSPECALETTO D'ALFINCIO	18	20	30	1	38	-	1.627
068	PAGO DEI VALLI DI LAURO	17	17	63	-	84	-	1.650
069	PAROLISE	17	10	17	3	17	-	632
070	PATEFNOPLI	39	32	46	7	79	-	3.111
071	PETRURO IRRINC	5	6	10	-	7	-	556
072	PIETRADIFUSI	24	25	72	-	83	-	2.472
073	PIETRASTREMINA	21	23	68	-	39	-	1.798
074	PIETRA DI PRINCIPATO ULTRA	30	38	178	18	64	-	2.868
075	PIETRA SERRA	43	40	92	38	58	-	3.363
076	QUADELLE	22	10	74	1	60	17	1.231
077	QUINDICI	67	30	89	-	121	-	3.153
078	ROCCAFASCERANA	26	30	106	8	82	-	2.289
079	ROCCA SAN FELICE	13	8	24	-	25	-	1.183
080	ROTONDI	52	28	96	15	88	4	3.159
081	SALZA IRRINC	8	16	30	12	39	3	958
082	SAN BANGO SUI CAICRE	18	16	26	9	15	26	1.589
083	SAN MARTINO VALLE CAUDINA	62	51	140	-	131	-	4.731
084	SAN MICHELE DI SERINO	37	21	60	13	25	-	1.744
085	SAN PICCOLA BERNONIA	10	8	16	-	25	-	988
086	SAN POTTIO ULTRA	13	9	35	-	67	-	1.584
087	SAN SOSSIO BARONIA	27	12	9	3	44	-	2.324
088	SANTA LUCIA DI SERINO	27	15	20	13	41	19	1.391
089	SANT'ANDREA DI CENZA	30	32	28	9	37	-	2.252
090	SANT'ANGELO ALL'ESCA	12	13	10	14	31	1	1.061
091	SANT'ANGELO A SCALA	8	13	31	-	39	-	707
092	SANT'ANGELO DEI IONBARDI	90	52	160	23	146	6	5.402
093	SANTA PAOLINA	19	19	32	16	42	2	1.701
095	SANTO STEFANO DEL SOLE	20	19	47	5	22	4	1.629
096	SAVIGNANO IRRINC	17	26	34	1	26	-	1.634
097	SCANFITTELLA	18	15	24	1	32	-	1.977
098	SENERCHIA	9	7	18	4	22	1	1.043
099	SERINO	102	57	121	116	98	12	7.178
100	SIGNANO	32	5	61	-	75	-	1.349
101	SOIOPEA	191	76	155	23	168	7	10.009
102	SOBEC SERRICCO	4	7	16	3	28	-	609
103	SPERONE	34	11	86	4	46	-	2.326
104	STABENO	32	31	69	17	42	85	3.596
105	SUBACUTE	25	20	55	-	39	7	1.347
106	TAURINO	23	10	46	6	21	6	1.704

Segue Tav. 8 — Popolazione e movimento anagrafico nei singoli Comuni

Avellino-Salerno

Codice dei Comuni	COMUNI	ISCRIZIONI E CANCELLAZIONI ANAGRAFICHE NELL'ANNO 1983						POPOLA- ZIONE RESIDENTE al 31 dicembre 1983
		Per movimento naturale		Per trasferimento di residenza				
		Nati vivi	Morti	Iscritti		Cancellati		
				da altro Comune	dal- l'estero	per altro Comune	per l'estero	
107	TAURASI	35	39	41	-	46	-	2.993
108	TECNA	19	23	16	8	33	5	2.557
109	TORRELLA DEI LOBBAUDI	32	24	29	11	35	-	3.042
110	TORRE LE SCCELLE	13	19	19	4	34	-	1.281
111	TOBBIONI	14	4	23	-	26	-	718
112	TREVICC	13	12	30	-	34	-	1.775
113	TOFO	10	15	20	1	47	-	1.161
114	VALLATA	60	35	36	1	93	-	3.959
115	VALLISACCARDA	28	12	30	-	44	-	1.989
116	VENTICANO	27	22	82	13	68	-	2.459
117	VILLANAINA	10	9	12	5	18	3	1.150
118	VILLANOVA DEL BATTISTA	24	18	17	7	55	22	2.323
119	VOLTURARA INFERRA	40	41	56	8	49	-	4.448
120	ZUNGOLI	19	20	32	-	25	-	2.078
	TOTALE	5.863	4.030	10.564	1.254	9.448	453	440.377

65 - PROVINCIA DI SALERNO

001	ACERNO	65	35	127	1	63	-	3.132
002	AGROPOLI	191	92	615	50	383	35	15.069
003	ALBANELLA	85	49	110	3	96	-	5.972
004	ALFANO	26	13	23	2	17	-	1.447
005	ALTAVILLA SILENTINA	82	75	172	6	152	243	6.721
006	ANALFI	75	51	108	7	179	-	6.007
007	ANGI	527	216	584	14	594	6	28.497
008	AQUARA	22	34	37	1	46	-	1.976
009	ASCEA	79	41	178	17	133	227	5.062
010	ATENA LUCANA	23	10	53	15	32	-	2.072
011	ATRANI	13	9	37	1	33	2	1.103
012	AULETTA	35	27	39	24	46	-	2.541
013	BAGNISSI	167	78	355	20	276	-	10.613
014	BATTIPAGLIA	734	280	981	29	1.065	9	41.883
015	BELLOSGUARDO	7	22	39	4	59	7	1.248
016	BRACIGLIANO	84	51	94	11	117	-	4.649
017	BUCCINO	70	57	94	13	255	-	6.068
018	BUCHABITACOLO	44	22	45	-	76	-	2.556
019	CAGGIANO	31	32	40	35	76	4	3.194
020	CALVANICO	18	13	15	-	11	-	1.124
021	CANICOTTA	84	55	417	60	127	3	7.093
022	CAMPANA	233	89	282	19	253	-	11.767
023	CAMPORA	5	7	7	2	11	-	779
024	CANNALONGA	21	5	25	9	20	-	1.199
025	CAPACCIO	257	82	436	10	357	1	16.301
026	CASALPUONO	19	12	36	2	35	-	1.584
027	CASALETTO SPARTANO	26	25	27	-	24	-	1.962
028	CASAL VELINO	43	42	111	7	97	-	4.367
029	CASELLE IN PITTARI	26	14	26	1	39	-	2.236
030	CASTELCIVITA	17	35	19	2	54	-	2.495
031	CASTELLARETE	94	53	205	21	142	-	7.105
032	CASTELNUOVO CIENTO	36	14	76	26	38	4	1.853
033	CASTELNUOVO DI CONZA	34	9	12	8	12	-	1.081
034	CASTRI SAN GIOVANNI	209	82	198	10	293	-	11.129
035	CASTEL SAN LORENZO	45	52	66	5	69	-	3.434
036	CASTIGLIONE DEI GENOVESI	15	8	22	-	26	-	1.068
037	CAVA DE' TIRRENI	731	436	743	92	729	39	51.342
038	CELE DI BULGHERRIA	31	23	23	4	52	-	2.185
039	CENTOGIA	67	44	111	14	74	-	4.723
040	CERASO	41	32	56	2	56	-	3.121
041	CETARA	38	17	53	3	46	-	2.375
042	CICCHALE	17	23	25	1	56	-	1.633
043	COLLIANO	57	40	56	13	55	-	3.880
044	CONCA DEI MARINI	8	4	27	-	10	-	711
045	CONTORRE	13	15	20	1	24	-	1.037

Segue Tav. 8 — Popolazione e movimento anagrafico nei singoli Comuni

Salerno

Codice dei Comuni	COMUNI	ISCRIZIONI E CANCELLAZIONI ANAGRAFICHE NELL'ANNO 1983						POPOLAZIONE RESIDENTE al 31 dicembre 1983
		Per movimento naturale		Per trasferimento di residenza				
		Nati vivi	Morti	Iscritti		Cancellati		
				da altro Comune	dal- l'estero	per altro Comune	per l'estero	
046	CONTURSI TERRE	37	36	62	-	65	-	3.044
047	COBBENA	42	13	71	4	70	-	2.288
048	COLETO NONFICETE	8	10	18	1	36	5	1.079
049	CUCCARO VETERE	6	8	16	1	9	-	668
050	EBOLI	522	195	917	28	561	13	32.299
051	FELITTO	15	20	57	10	94	29	1.688
052	FISCIANO	176	80	375	7	176	-	10.365
053	FURORE	10	6	22	3	19	1	650
054	FUTANI	16	16	16	4	21	-	1.677
055	GIFFONI SEI CASALI	43	37	82	-	95	-	3.510
056	GIFFONI VALLE PIANA	165	85	202	-	168	-	9.351
057	GIOLI	23	23	35	11	23	-	1.982
058	GIUNGO	17	10	63	12	34	4	1.264
059	ISPANI	9	8	49	1	33	-	1.007
060	LAURICIANA CILENTO	11	16	50	7	35	2	1.096
061	LAURINO	24	25	82	1	72	-	2.489
062	LAURITO	9	11	21	-	18	-	1.136
063	LAVIANO	49	21	20	12	45	1	1.771
064	LUSTRA	13	19	39	1	14	-	1.253
065	MAGLIANO VETERE	8	15	22	4	36	-	1.157
066	MAIORI	68	65	146	7	158	-	6.083
067	MERCATO SAN SEVERINO	296	161	423	33	360	28	18.685
068	MINORI	38	27	63	11	90	-	3.150
069	NOIO DELLA CIVITELLA	15	22	44	14	23	-	1.782
070	NOVIANO ASTILLA	28	24	46	6	59	-	2.756
071	MONTECORICE	30	31	58	8	35	27	2.415
072	MONTECORVINO PUGLIANO	61	27	96	-	136	5	3.499
073	MONTECORVINO ROVELLA	341	133	1.268	32	521	8	20.528
074	MONTECORVINO CILENTO	5	7	11	10	21	-	686
075	MONTESAN GIACCHIO	33	17	19	9	25	-	2.173
076	MONTESANO SULLA MARCELLANA	99	62	128	27	101	10	7.526
077	MORIGERATI	12	8	16	4	30	-	846
078	MORCONE INFERIORE	719	455	781	-	1.323	-	46.759
079	MORCONE SUPERIORE	319	153	1.040	11	340	5	19.325
080	NOVI VELIA	39	14	56	-	24	-	1.773
081	OGLIASTRO CILENTO	45	20	67	4	71	-	2.308
082	OLEVANO SUL TUSCIANO	107	40	123	-	94	-	5.871
083	OLIVETO CITRA	55	46	48	7	62	2	3.718
084	OMIGNANO	24	8	20	-	25	-	1.506
085	ORBASSANO	27	10	29	-	37	-	1.607
086	OTIATI	12	20	33	-	35	52	1.155
087	PACULA	84	45	109	27	137	2	5.763
088	PAGANI	573	285	719	56	640	40	32.754
089	PALOMONTE	67	28	40	4	45	-	3.915
090	PALOMONTE	141	55	370	-	217	-	7.317
091	PEDIPONO	24	20	48	5	50	-	1.806
092	PELITO	17	13	85	23	38	-	1.319
093	PERTOSA	14	10	18	7	18	1	906
094	PETINA	34	12	22	6	20	-	1.471
095	PIAGGINE	16	26	59	5	73	-	2.277
096	PISCICOTTA	52	37	90	2	74	-	3.585
097	POLLA	72	69	94	7	84	-	5.412
098	POLLICA	26	41	56	9	101	-	2.980
099	PONTICAGNANO FAIANO	263	147	464	33	308	3	20.394
100	POSITANO	44	29	57	8	59	-	3.581
101	POSTIGLIONE	28	21	87	14	53	2	2.641
102	PRAIANO	26	9	24	7	24	7	1.813
103	PRIGIANI CILENTO	9	15	12	-	27	7	931
104	RAVELLO	29	20	48	6	61	-	2.317
105	RICIGLIANO	21	14	20	-	22	-	1.449
106	ROCCADASPIDE	89	82	183	8	170	2	7.721
107	ROCCAGLIONE	28	20	42	3	31	-	2.058
108	ROCCAPERMONTE	123	60	260	8	261	2	7.928
109	ROFANO	36	20	23	9	28	-	2.448
110	ROGIANO AL MONTE	5	5	5	-	8	-	458

Segue Tav. 8 — Popolazione e movimento anagrafico nei singoli Comuni

Salerno-Foggia

Codice dei Comuni	COMUNI	ISCRIZIONI E CANCELLAZIONI ANAGRAFICHE NELL'ANNO 1983						POPOLAZIONE RESIDENTE al 31 dicembre 1983
		Per movimento naturale		Per trasferimento di residenza				
		Nati vivi	Morti	Iscritti		Cancellati		
				da altro Comune	dal- l'estero	per altro Comune	per l'estero	
111	RCSCIGNO	14	20	25	4	22	-	1.230
112	RUTINO	14	16	22	3	26	1	1.021
113	SACC	13	14	20	-	16	-	1.006
114	SALA CONSILINA	211	114	206	29	254	1	12.442
115	SAIENIC	32	20	34	-	47	-	2.058
116	SALERNO	1.959	1.295	2.973	150	3.941	71	156.921
117	SALVITELLI	5	21	10	-	15	-	934
118	SAN CIPRIANO PICENTINO	84	32	178	-	81	-	4.514
119	SAN GIOVANNI A PIRO	46	48	57	13	62	-	4.118
120	SAN GREGORIO MAGNO	82	43	130	-	52	-	4.823
121	SAN MARCO PIEMONTE	22	13	51	-	30	-	1.374
122	SAN MARZANO SUL SARNIC	171	64	172	7	231	5	9.191
123	SAN MARCO CILENTIC	3	19	12	-	25	-	1.125
124	SAN MARCO LA BUCCA	11	13	19	2	25	-	1.013
125	SAN MARTINO AL TANAGRO	20	17	62	2	43	-	1.666
126	SAN RUFO	22	27	40	9	36	-	1.887
127	SANTA MARINA	53	28	52	3	43	-	3.295
128	SANT'ANGELO A PASANELLA	17	14	52	-	60	-	1.074
129	SANT'ARSENIC	38	32	91	10	57	-	3.312
130	SANT'EGIDIO DEL MONTE ALBINO	124	70	196	7	206	2	7.816
131	SANTICHERNA	16	5	15	3	15	18	1.003
132	SAN VALENTINO TORIO	165	44	178	11	209	5	7.861
133	SANZA	62	26	44	19	54	1	3.261
134	SAPRI	93	48	208	6	233	-	7.319
135	SARNO	475	211	450	41	532	94	30.648
136	SASSANO	96	44	91	33	84	-	5.633
137	SCAFATI	575	268	1.195	42	1.030	50	35.070
138	SCALA	21	17	43	3	43	2	1.395
139	SERRAPELLICIANA	4	7	15	-	17	-	461
140	SERRA	55	36	77	-	98	-	3.716
141	SESSA CILENTIC	24	29	56	3	27	-	1.731
142	SIANO	131	68	184	47	169	21	8.055
143	SICIGNANO DEGLI ALBURNI	48	26	169	17	88	-	4.000
144	STELLA CILENTIC	10	10	23	6	26	-	1.019
145	STIO	8	10	94	34	29	-	1.236
146	TEGGIANO	85	79	124	92	104	-	8.241
147	TORCHIARA	20	19	61	5	28	-	1.265
148	TORREBACCA	18	10	22	2	25	-	1.146
149	TORRE ORSAJA	46	31	73	4	43	-	2.723
150	TORREBELLA	11	5	19	-	15	6	788
151	TRAMONTI	54	38	66	-	160	-	4.093
152	TRENINARA	33	14	92	-	53	-	1.621
153	VALLE DELL'ANGELO	4	4	16	3	35	-	584
154	VALLE DELLA LUCANIA	93	74	144	10	170	3	7.957
155	VALVA	37	17	28	2	32	-	1.905
156	VIGONATI	37	29	119	10	78	-	3.016
157	VITTI SUL MARE	133	102	267	10	237	-	10.093
	TOTALE	15.237	8.703	24.749	1.744	23.057	1.118	1.031.223

71 - PROVINCIA DI FOGGIA

001	ACCAIA	37	44	78	6	129	13	3.457
002	ALFESONA	12	22	29	4	41	-	1.245
003	ARZANO DI PUGLIA	35	16	31	19	35	11	2.373
004	APRIGNA	232	107	194	27	152	6	12.774
005	ASCOLI SATRIANO	99	64	181	21	178	3	7.313
006	BICCARI	49	49	71	10	56	-	3.523
007	BOVINO	54	63	93	6	101	1	5.055
008	CAGLIANO VARANO	148	69	94	10	89	2	9.149
009	CANDELLA	29	40	245	6	105	1	3.119
010	CASAPELLE	70	29	191	12	134	-	3.883

Segue Tav. 8 — Popolazione e movimento anagrafico nei singoli Comuni

Foggia

Codice dei Comuni	COMUNI	ISCRIZIONI E CANCELLAZIONI ANAGRAFICHE NELL'ANNO 1983						POPOLAZIONE RESIDENTE al 31 dicembre 1983
		Per movimento naturale		Per trasferimento di residenza				
		Nati vivi	Morti	Iscritti		Cancellati		
				da altro Comune	dal-l'estero	per altro Comune	per l'estero	
011	CABLANTINO	14	18	35	6	37	-	1.520
012	CARPINO	42	71	75	64	101	-	5.470
013	CASABUONO MONTROTARO	24	44	63	-	92	2	2.790
014	CASALVECCIO DI FUGGIA	36	26	53	7	40	-	2.626
015	CASTELLUCCIO DEI SAURI	24	15	51	6	44	-	1.844
016	CASTELLUCCIO VALMAGGIORE	26	22	44	9	32	-	1.693
017	CASTELNUOVO DELLA DAUNIA	26	25	36	1	72	-	2.192
018	CERENZA VALFORTORE	35	22	52	15	35	-	2.570
019	CELLE DI SAN VITO	2	4	17	1	9	-	327
020	CERIGNA	1.013	383	596	51	683	-	52.050
021	CHIEFOLI	23	24	64	11	55	-	1.855
022	DELICETO	52	46	89	10	76	6	4.621
023	FARFANO	16	15	17	2	19	-	1.017
024	FUGGIA	2.265	1.094	2.284	128	3.213	107	157.371
025	ISCHITELLA	66	51	106	4	98	7	4.618
026	ISOLE TRENITTE	3	2	26	-	25	-	325
027	LESINA	86	64	177	13	160	1	6.504
028	LUCERA	494	250	613	34	444	41	33.464
029	MARTELLANA	953	279	1.873	250	643	104	55.665
030	MARTELLANA DI SAVOIA	120	102	249	6	233	2	11.804
031	MATTINATA	90	38	99	50	84	4	5.952
032	MONTESONE DI PUGLIA	18	32	39	18	40	11	1.652
033	MONTE SANT'ANGELO	237	150	259	7	421	11	16.871
034	MOTTA MONTECORVINO	4	21	51	-	33	-	1.244
063	ORFANO	40	15	60	-	38	1	2.268
035	ORFANO DI PUGLIA	44	47	68	8	93	-	3.956
036	ORTA NUOVA	258	104	626	11	322	9	15.341
037	PANNI	15	20	26	2	14	20	1.322
038	PESCHICI	65	42	100	14	68	1	4.133
039	PITRANO MONTECORVINO	33	41	45	-	64	-	3.123
040	POGGIO IMPERIALE	42	27	79	13	113	9	3.563
041	RIGNANO GARGANICO	19	25	54	27	51	-	2.580
042	ROCCETTA SANT'ANTONIO	22	28	40	-	76	-	2.537
043	RODI GARGANICO	69	43	110	3	86	1	4.081
044	ROSETO VALFORTORE	24	44	42	15	48	-	2.972
045	SAN FEDERICO DI PUGLIA	198	103	213	7	249	-	12.984
046	SAN GIOVANNI ROTONDO	386	142	275	39	270	291	22.247
047	SAN MARCO IN LAMIS	290	161	144	57	295	80	15.356
048	SAN MARCO LA CATOLA	20	25	32	3	73	-	2.138
049	SANNICIANO GARGANICO	258	184	272	67	210	13	19.056
050	SAN PAOLO DI CIVITATE	97	63	104	15	145	29	6.070
051	SAN SEVERO	888	453	910	47	935	49	54.851
052	SANT'AGATA DI PUGLIA	33	59	72	-	122	24	3.569
053	SERRACAPRICIA	69	85	80	12	130	-	5.555
054	STORONA	67	34	121	-	141	-	4.072
055	SICCHANELLA	84	31	98	4	91	26	4.524
056	TORREBAGGIORE	239	128	356	9	248	1	17.334
057	TRINITAPOLI	203	110	404	13	239	-	14.024
058	TUOLI	103	62	152	19	149	-	7.937
059	VICO DEL GARGANO	117	92	197	37	210	4	8.723
060	VIESTE	193	130	424	67	216	29	13.247
061	VOLTURARA APULA	8	17	22	6	39	-	1.054
062	VOLTURINO	24	27	34	1	72	-	2.699
064	ZAFRETTA	44	16	39	6	69	5	2.345
	TOTALE	10.386	5.659	13.374	1.316	12.585	925	691.597

Segue Tav. 8 — Popolazione e movimento anagrafico nei singoli Comuni

Bari-Taranto

Codice dei Comuni	COMUNI	ISCRIZIONI E CANCELLAZIONI ANAGRAFICHE NELL'ANNO 1983						POPOLAZIONE RESIDENTE al 31 dicembre 1983
		Per movimento naturale		Per trasferimento di residenza				
		Nati vivi	Morti	Iscritti		Cancellati		
				da altro Comune	dal- l'estero	per altro Comune	per l'estero	

72 - PROVINCIA DI BARI

001	ACQUAVIVA DELLE FONTI	300	162	390	50	295	38	18.945
002	ADELFI	170	88	581	45	247	21	11.571
003	AIBENOCELLO	124	120	181	33	118	2	10.068
004	ALTAMURA	914	370	654	64	498	70	52.902
005	ANDRIA	1.353	678	612	174	643	53	86.391
006	BARI	4.530	2.701	4.728	388	7.444	233	369.576
007	BASILETTA	1.316	514	779	52	842	92	84.900
008	BITUNTO	20	6	87	4	42	-	1.238
009	BISCEGLIE	640	479	440	81	421	32	46.869
010	BITUNTO	125	54	225	50	192	26	8.686
011	BITONTO	811	371	667	27	761	34	50.727
012	BITUNTO	91	50	361	53	188	10	6.345
013	CANOSA DI PUGLIA	385	288	446	80	550	41	30.971
014	CAPUANO	182	56	604	39	362	-	11.046
015	CASAPASSINA	163	89	373	48	281	10	12.454
016	CASSANO DELLE MURGE	155	57	386	77	185	2	8.364
017	CASTELLANA GROTTE	233	130	390	64	221	45	16.886
018	CELLAMARE	40	11	142	4	77	-	1.863
019	CONVERSANO	263	189	446	53	306	24	21.088
020	CORANO	597	399	525	141	395	59	42.010
021	GICIA DEI COLLE	327	226	517	61	656	3	27.603
022	GIOVINAZZO	234	130	589	85	324	50	19.895
023	GRAVINA IN PUGLIA	701	257	321	63	292	35	37.041
024	GRUPO LEFOLA	180	115	257	42	257	11	12.097
025	LCCOFOTONTO	183	117	179	10	131	-	12.630
026	MINEVINO MURGE	149	150	144	26	201	22	11.849
027	MODUGNO	548	156	1.251	63	1.180	40	34.766
028	NOCI DI BARI	351	214	229	109	253	195	26.353
029	NOLPETTA	901	535	453	127	982	158	65.427
030	NOGOLI	652	311	427	101	452	40	45.061
031	NOCI	267	141	188	25	171	6	18.433
032	NOCIATANO	305	107	480	45	209	15	17.360
033	PALE DI COLLE	267	140	394	25	234	45	15.384
034	PEGGIOSINI	24	15	21	-	54	-	1.379
035	POLIGNANO A MARE	217	125	320	29	171	25	15.268
036	PUGLIANO	343	192	433	78	330	18	26.005
037	PUGLIANO	225	118	250	68	202	19	15.208
038	RUVO DI PUGLIA	301	250	213	73	231	28	23.963
039	SANNICHIARE DI BARI	85	88	145	31	166	29	6.877
040	SANNICHIARE DI BARI	123	83	202	67	154	22	8.214
041	SANTERAMO IN COLLE	395	159	340	82	242	48	23.088
042	SPINAZZOLA	99	87	147	4	172	1	8.000
043	TESLIZZI	386	217	527	34	397	-	25.428
044	TORITTO	116	64	212	55	182	19	7.822
045	TRANI	729	371	836	73	792	24	45.776
046	TRIGGIANO	325	146	973	103	646	24	21.220
047	TURI	132	105	243	36	233	105	10.831
048	VALENZANO	198	63	608	62	409	-	12.280
	TOTALE	21.175	11.494	23.916	3.104	23.791	1.774	1.488.158

73 - PROVINCIA DI TARANTO

001	AVETRANA	133	44	150	7	127	7	7.981
002	CAROSINO	92	48	147	14	157	-	5.661
003	CASTELLANETA	248	133	512	23	467	32	16.156
004	CRISPIANO	205	76	376	13	251	-	12.235
005	PAGGIANO	67	29	106	-	83	-	3.450

Segue Tav. 8 — Popolazione e movimento anagrafico nei singoli Comuni

Taranto-Brindisi-Lecce

Codice dei Comuni	COMUNI	ISCRIZIONI E CANCELLAZIONI ANAGRAFICHE NELL'ANNO 1983						POPOLAZIONE RESIDENTE al 31 dicembre 1983
		Per movimento naturale		Per trasferimento di residenza				
		Nati vivi	Morti	Iscritti		Cancellati		
				da altro Comune	dal- l'estero	per altro Comune	per l'estero	
006	FRAGIGNANO	77	34	133	12	99	-	5.454
007	GIUGSA	290	154	313	85	248	11	20.639
008	GRICCIAGLIE	474	186	673	21	364	20	29.050
009	LATEZZA	218	113	203	22	180	15	13.748
010	LEFGRANC	67	19	402	11	205	-	4.072
011	LIEZZANC	155	61	194	67	133	5	9.224
012	MANDUBIA	444	219	395	31	303	6	31.418
013	MARTINA FRANCA	655	372	743	57	611	34	43.926
014	MARUGGIC	74	43	139	17	86	-	5.215
015	MASSAFRA	458	173	468	24	439	36	28.419
016	MONTIASI	76	24	101	6	90	-	5.208
017	MONTESCLA	67	31	67	-	76	-	4.351
018	MONTIPARANO	29	12	75	2	82	-	2.319
019	MOTTICIA	242	101	239	16	242	26	16.299
020	PAIAGIANELLIC	118	44	164	1	126	-	6.635
021	PALAGIANC	204	76	268	3	277	1	13.730
022	PULSANC	166	59	347	44	274	7	9.633
023	ROCCAFORZATA	37	6	78	-	85	-	1.880
024	SAN GIORGIO IONICO	221	73	665	24	475	5	13.427
025	SAN MARZANO DI SAN GIUSEPPE	159	48	129	7	132	41	8.236
026	SAVA	277	143	305	48	266	18	16.509
027	TABARIC	3.197	1.726	4.123	222	5.404	123	243.120
028	TORRECELIA	41	25	97	3	66	2	3.980
	TOTALE	8.491	4.072	11.612	780	11.348	389	582.015

74 - PROVINCIA DI BRINDISI

001	BRINDISI	1.326	616	1.837	117	1.916	69	91.118
002	CABOVIGNO	227	110	154	111	167	12	13.525
003	CEGLIE MESSAPIC	333	224	285	67	299	46	20.787
004	CELLINO SAN MARCO	103	59	166	33	184	4	7.488
005	CISTERNINO	149	117	202	62	164	-	11.684
006	ERCHIE	146	46	282	11	136	19	8.469
007	FASANC	520	265	1.490	32	422	67	37.083
008	FRANCAVILLA PONTANA	512	225	369	31	416	-	33.634
009	LATIANO	204	129	228	80	228	11	15.619
010	MESAGNE	420	244	708	103	490	197	30.734
011	OBIS	236	147	208	23	204	35	14.994
012	OSTUNI	399	281	549	109	511	57	31.770
013	SAN DONACI	116	45	124	11	102	-	7.024
014	SAN MICHELE SALENTINO	90	57	58	61	73	7	6.169
015	SAN PANCRAZIO SALENTINO	201	60	163	18	118	20	10.470
016	SAN PIETRO VERONICO	176	118	258	38	208	6	15.797
017	SAN VITO DEI NORMANNI	249	186	472	163	281	24	19.884
018	TOCCHIBOCCO	85	37	118	54	94	12	5.014
019	TORRE SANTA SUSANNA	198	77	136	13	186	23	10.759
020	VILLA CASTELLI	133	47	158	15	143	-	7.551
	TOTALE	5.823	3.090	7.965	1.152	6.342	609	399.573

75 - PROVINCIA DI LECCE

001	ACQUAFICCA DEL CAPO	102	43	172	48	159	-	4.526
002	ALESSANO	92	58	88	104	106	7	6.837
003	ALEZIC	53	52	163	30	115	4	5.156
004	ALLISTE	102	47	187	39	123	-	6.688
005	ANCONA	80	38	109	11	111	-	5.176
006	ARADEC	164	79	120	81	88	34	8.961
007	ARRESANO	47	34	75	-	99	8	3.333
008	BAGNOLIC DEL SALENTO	28	24	23	12	40	-	1.881
009	BOTRUGNO	25	36	48	29	38	2	3.058
010	CALINDEA	80	57	147	22	147	44	7.065

Segue Tav. 8 — Popolazione e movimento anagrafico nei singoli Comuni

Lecce

Codice dei Comuni	COMUNI	ISCRIZIONI E CANCELLAZIONI ANAGRAFICHE NELL'ANNO 1983						POPOLAZIONE RESIDENTE al 31 dicembre 1983
		Per movimento naturale		Per trasferimento di residenza				
		Nati vivi	Morti	Iscritti		Cancellati		
				da altro Comune	dal- l'estero	per altro Comune	per l'estero	
011	CABEI SALENTINA	139	110	618	7	202	-	11.649
012	CANNOLE	31	14	19	4	30	-	1.995
013	CAPPARICA DI LECCE	36	24	95	2	49	-	2.952
014	CARRIARO	145	86	190	49	176	5	11.851
015	CARFIGLIANO SALENTINO	54	29	64	31	52	-	3.766
016	CASABANO	332	127	207	67	219	56	18.188
017	CASTEL DI LECCE	35	23	99	10	64	-	2.994
018	CASTRIGNANO DE' GRECI	52	18	101	26	67	6	4.236
019	CASTRIGNANO DEL CAPO	57	45	181	53	128	12	5.612
096	CASTEC	24	10	54	1	33	1	2.392
020	CAVALLINO	97	51	380	2	221	2	7.931
021	COLLEPASSO	79	42	262	97	95	19	6.706
022	COPIETINO	338	169	246	90	215	81	22.915
023	CORIGLIANO D'OTRANTO	76	43	93	38	94	3	5.511
024	CORSANO	92	39	207	44	99	6	5.045
025	CUESI	70	35	227	13	57	2	4.132
026	CUTOFIANO	122	103	138	-	183	-	9.381
027	DISO	42	25	204	6	70	-	3.472
028	GAGLIANO DEL CAPO	79	57	110	33	106	11	5.532
029	GALATINA	358	243	527	92	395	37	28.695
030	GALATONE	247	140	237	172	187	86	15.675
031	GALLIPOLI	316	173	370	52	380	8	20.265
032	GIUGGIANELLO	30	17	21	3	42	2	1.258
033	GIURIGNANO	11	12	33	7	23	-	1.783
034	GUAGLIANO	94	47	79	74	53	3	6.818
035	LECCE	1.114	792	2.611	61	1.761	35	93.883
036	LECCELE	87	45	198	54	175	-	7.141
037	LEVERANO	225	85	294	53	139	13	13.305
038	LIZZANELLO	128	70	157	8	199	-	8.673
039	MAGLIE	192	130	304	57	255	83	15.386
040	MARANO	133	98	167	124	135	16	9.249
041	MARIGNANO	19	15	39	2	30	1	1.839
042	MARINO	200	100	172	130	122	41	11.366
043	MELENDUGNO	125	60	460	57	184	21	8.327
044	MELISSANO	87	55	176	41	91	11	7.136
045	MERIGNANO	21	24	34	36	46	8	2.195
046	MIGLIANO	46	27	67	11	57	6	3.623
047	MIRABELLO DI LECCE	48	40	116	30	107	5	4.198
048	MONTORICI DI LECCE	181	101	284	37	241	9	12.914
049	MONTESANO SALENTINO	49	14	28	27	31	-	2.614
050	MORCIANO DI LEUCA	42	32	72	39	86	-	3.862
051	MURO LECCESE	67	47	93	52	77	5	5.202
052	MARANO	445	254	527	133	455	19	29.097
053	MURANO	95	48	98	17	115	-	6.501
054	MURUGLIA	45	35	73	18	65	50	2.752
055	NOVOLI	75	73	204	52	196	7	9.118
056	ORRILE	28	23	68	11	59	-	2.587
057	OTRANTO	66	40	182	7	111	1	4.986
058	PALMARIGGI	17	15	24	14	15	2	1.668
059	PANARITA	124	88	171	18	160	-	9.216
060	PATO	24	12	43	15	28	12	1.659
061	POGGIARDO	102	47	134	47	90	13	5.946
062	PORTO CESAREO	46	18	101	27	114	2	3.623
063	PRESICCE	119	58	171	191	126	12	6.971
063	RACALE	149	66	185	49	429	20	10.044
064	RUFFANO	130	64	109	19	122	19	10.922
065	SALICE SALENTINO	110	77	176	69	153	25	8.703
066	SALVE	58	55	113	79	92	16	4.783
067	SANABICA	16	17	29	20	21	-	1.468
095	SAN CASSIANO	29	19	37	-	50	-	2.205
068	SAN CESAREO DI LECCE	87	56	214	17	261	1	7.545
069	SAN DONATO DI LECCE	82	42	115	32	94	2	5.643
070	SAN NICOLA	62	68	112	31	111	-	6.274
071	SAN PIETRO IN LANA	52	36	113	17	74	-	4.034
072	SANTA CESARIA TERRE	37	24	50	9	66	-	3.134

Segue Tav. 8 — Popolazione e movimento anagrafico nei singoli Comuni

Lecce-Potenza

Codice dei Comuni	COMUNI	ISCRIZIONI E CANCELLAZIONI ANAGRAFICHE NELL'ANNO 1983						POPOLAZIONE RESIDENTE al 31 dicembre 1983
		Per movimento naturale		Per trasferimento di residenza				
		Nati vivi	Morti	Iscritti		Cancellati		
				da altro Comune	dal- l'estero	per altro Comune	per l'estero	
073	SCORRANO	108	40	116	35	82	5	6.949
074	SECLI*	28	12	33	7	20	6	1.872
075	SOGLIANC CAVOUE	44	30	113	47	72	7	4.017
076	SOLETO	55	38	137	5	130	-	5.351
077	SPECCHIA	71	42	113	54	104	18	4.763
078	SPONGANO	51	38	70	8	126	-	3.735
079	SQUINZANC	251	154	350	106	245	63	16.336
080	STERNATIA	35	35	51	4	41	1	2.714
081	SUPERANO	78	30	76	43	84	2	4.592
082	SURANC	28	20	24	1	41	-	1.994
083	SUFEC	168	77	219	9	222	-	10.261
084	TAURISANC	248	70	246	25	141	18	12.024
085	TAVIANO	151	80	220	20	182	22	11.039
086	TIGGIANO	53	21	60	6	62	2	2.470
087	TREPUZZI	186	93	447	62	162	13	13.947
088	TRICASE	357	135	322	18	268	4	16.299
089	TUGLIE	70	68	89	36	73	16	5.765
090	UGENTO	155	86	151	82	166	19	10.546
091	UGGIANC IA CHIESA	58	33	79	30	101	1	4.490
092	VEGLIE	216	76	220	109	148	60	13.116
093	VERONCLE	99	48	197	27	164	1	7.849
094	ZOLLINO	29	18	40	44	34	5	2.172
	TOTALE	11.034	6.364	17.588	3.838	13.677	1.157	785.528

76 - PROVINCIA DI POTENZA

001	AEBIOLA	30	23	48	2	73	1	2.318
002	ACERENZA	34	50	57	7	101	1	3.391
003	ALBANC DI LUCANIA	17	21	45	-	62	-	1.726
004	ANZI	37	13	25	-	48	-	2.232
005	ARMENTC	5	12	9	1	43	1	1.083
006	APELLA	47	28	91	14	56	150	3.523
007	AVIGLIANC	140	88	150	8	162	-	11.518
008	BALVANO	41	25	18	7	35	-	2.305
009	BASZI	19	14	44	-	48	-	1.684
010	BARAGIANC	46	31	87	-	37	-	2.584
011	BASILE	41	36	72	8	77	-	3.515
012	BELLA	99	50	59	3	129	6	5.880
013	BELENZA	49	25	50	20	104	-	4.106
014	BRINDISI MONTAGNA	13	12	29	2	26	2	1.023
015	CALVELLO	28	34	53	9	90	-	3.051
016	CALVEEA	12	10	19	-	14	-	817
017	CAMPCHAGGIORE	18	12	36	1	47	2	1.135
018	CANCELLARA	25	15	34	3	35	-	1.873
019	CARBONE	10	31	9	2	42	2	1.366
021	CASTELGRANDE	26	19	19	7	33	-	1.279
022	CASTELLUCCIO INFERIORE	33	29	68	1	78	-	2.640
023	CASTELLUCCIO SUPERIORE	13	15	26	-	30	-	1.207
024	CASTELNEZZANC	12	8	12	-	13	-	1.214
025	CASTELTABACINO	20	23	29	-	53	-	2.058
026	CASTRONOVO DI SANT'ANDREA	12	22	32	33	61	-	1.838
027	CERSOSIMO	6	7	23	2	10	-	1.005
028	CHIARCHONIE	43	16	59	3	71	-	2.578
029	COLETTO PERTICARA	41	40	59	3	91	8	3.560
030	EPISCOPIA	18	16	21	2	23	-	1.781
031	FADELLA	14	10	22	7	15	-	1.017
032	FILIANO	52	47	52	-	53	-	3.144
033	FORENZA	36	39	83	25	78	6	3.049
034	FRANCAVILLA IN SINMI	80	37	100	6	65	-	4.269
035	GALLICCHIC	15	14	24	1	23	-	1.214
036	GENZANO DI LUCANIA	81	71	121	19	76	12	6.737

Segue Tav. 8 — Popolazione e movimento anagrafico nei singoli Comuni

Potenza

Codice dei Comuni	COMUNI	ISCRIZIONI E CANCELLAZIONI ANAGRAFICHE NELL'ANNO 1983						POPOLA- ZIONE RESIDENTE al 31 dicembre 1983
		Per movimento naturale		Per trasferimento di residenza				
		Nati vivi	Morti	Iscritti		Cancellati		
				da altro Comune	dal- l'estero	per altro Comune	per l'estero	
099	GINESTRA	8	7	37	5	46	-	937
037	GRUENEC NOVA	20	17	61	2	59	-	2.050
038	GUARENIA PERTICABA	3	14	18	7	22	-	910
039	LIGURIGRO	78	65	167	-	142	3	6.261
040	LATRICHIC	71	68	54	8	87	-	5.782
041	LAURENZANA	44	37	19	2	82	4	2.937
042	LAURIA	168	139	152	1	157	1	13.562
043	LAVELLO	195	123	172	1	190	171	13.044
044	LASATEA	53	63	126	10	133	2	5.168
045	LARSICO NUOVO	42	46	57	13	114	4	5.948
046	LARSICOVITTESE	63	15	119	3	61	-	3.606
047	LASCITO	21	27	38	24	33	2	2.143
048	LELFI	254	143	499	22	337	8	15.742
049	LISSANELIC	10	12	10	-	46	-	809
050	LOLLERNO	72	62	60	14	92	1	4.967
051	LONNETHICSE	24	38	42	31	48	4	2.681
052	LONNETHURGO	21	26	35	4	31	9	1.803
053	LORO IUCANO	104	76	129	50	140	31	7.465
054	LIOLI	27	20	16	2	24	-	1.572
055	LORICCI	15	28	17	-	66	-	1.493
056	LORICO LUCANO	55	37	54	10	55	2	4.148
057	LORICO SAN GIOVANNI	93	63	164	17	137	1	6.549
100	LORICO	58	22	72	14	70	-	4.092
058	LORICOVIGANO	30	34	32	8	48	-	3.150
059	LORICO	71	42	100	12	54	-	5.674
060	LORICOVIGANO	52	66	74	5	43	2	4.630
061	LORICOVIGANO	11	15	22	17	50	2	1.607
062	LORICOVIGANO	59	30	148	5	80	1	4.189
063	LORICOVIGANO	922	400	1.058	40	1.183	5	65.234
064	LORICOVIGANO	72	31	62	36	91	3	4.172
065	LORICOVIGANO	10	12	19	9	47	-	1.466
066	LORICOVIGANO	178	142	222	9	188	1	12.443
067	LORICOVIGANO	15	26	30	23	56	62	2.186
068	LORICOVIGANO	26	31	69	9	57	-	3.068
069	LORICOVIGANO	28	23	39	-	20	-	2.055
070	LORICOVIGANO	42	40	70	16	88	8	3.918
071	LORICOVIGANO	65	32	55	4	48	5	3.532
072	LORICOVIGANO	15	16	47	3	37	9	1.847
073	LORICOVIGANO	25	14	30	-	39	39	1.857
074	LORICOVIGANO	19	19	21	1	88	7	1.667
075	LORICOVIGANO	5	16	14	1	32	-	1.233
076	LORICOVIGANO	34	50	31	5	134	17	5.718
077	LORICOVIGANO	21	16	14	-	45	-	1.341
020	LORICOVIGANO	5	11	7	-	14	-	586
078	LORICOVIGANO	17	31	29	-	36	-	2.340
079	LORICOVIGANO	26	20	64	-	11	-	1.664
080	LORICOVIGANO	102	60	116	6	149	1	6.823
081	LORICOVIGANO	13	11	25	3	24	6	1.197
082	LORICOVIGANO	11	9	27	-	23	1	1.194
083	LORICOVIGANO	31	26	96	35	40	-	2.222
084	LORICOVIGANO	13	17	23	2	29	-	1.346
085	LORICOVIGANO	122	58	112	4	87	-	7.342
086	LORICOVIGANO	25	19	44	2	32	-	1.900
087	LORICOVIGANO	12	14	12	1	8	-	874
088	LORICOVIGANO	13	18	24	2	56	-	2.023
089	LORICOVIGANO	83	31	114	5	77	-	4.998
090	LORICOVIGANO	48	38	36	6	116	8	3.812
091	LORICOVIGANO	61	46	60	1	47	-	3.576
092	LORICOVIGANO	26	32	50	5	34	1	2.595
093	LORICOVIGANO	13	12	11	4	21	-	989
094	LORICOVIGANO	23	24	21	1	25	-	2.190
095	LORICOVIGANO	162	100	184	15	177	18	12.054
096	LORICOVIGANO	55	32	44	1	65	-	3.482
097	LORICOVIGANO	40	30	59	-	70	-	4.230
098	LORICOVIGANO	45	28	90	19	81	4	3.158
	TOTALE	5.360	3.813	7.208	751	7.824	634	408.971

Segue Tav. 8 — Popolazione e movimento anagrafico nei singoli Comuni

Matera-Cosenza

Codice dei Comuni	COMUNI	ISCRIZIONI E CANCELLAZIONI ANAGRAFICHE NELL'ANNO 1983						POPOLAZIONE RESIDENTE al 31 dicembre 1983
		Per movimento naturale		Per trasferimento di residenza				
		Nati vivi	Morti	Iscritti		Cancellati		
				da altro Comune	dal- l'estero	per altro Comune	per l'estero	
77 - PROVINCIA DI MATERA								
001	ACCETTURA	34	38	162	55	81	-	2.842
002	ALLIAC	14	17	64	2	45	-	1.705
003	BRENILDA	202	87	282	37	393	14	12.067
004	CAICCIAC	8	10	19	-	55	-	1.106
005	CISIGLIAC	4	8	12	-	20	-	633
006	CGIOFFAAC	25	22	49	13	58	-	2.004
007	CRACC	9	10	42	-	35	-	1.083
008	FERRANDINA	123	84	168	33	145	62	9.370
009	GABAGUSC	23	9	43	13	48	1	1.315
010	GCEGCGLICNE	12	13	37	1	54	-	1.442
011	GRASSANO	76	55	87	8	134	5	6.171
012	GROTICLZ	45	33	57	2	70	-	3.162
013	IRSINA	90	72	159	3	169	1	7.185
014	MATERA	835	315	631	51	717	61	51.535
015	MIGLICNICC	45	27	49	5	44	3	2.660
016	MONTABANC JONICO	112	67	154	7	259	-	9.037
017	MONTESCAGLICSC	133	72	101	54	125	31	9.472
018	NOVA SIRI	81	27	137	6	132	1	5.590
019	OLIVETIC IUCANO	14	8	25	-	19	7	843
020	PISTICCI	219	151	249	42	393	31	17.713
021	POLICCCB	231	46	449	17	355	13	12.742
022	PONARICC	73	46	66	11	78	7	5.010
023	ROTONDELLA	30	28	47	1	123	2	3.917
024	SALANDEA	48	33	52	12	85	11	3.537
025	SAN GIORGIO IUCANO	13	19	29	1	49	-	1.982
026	SAN NAURO FCETE	44	26	34	6	98	18	2.948
031	SCANZANO JONICO	91	35	178	10	221	-	6.059
027	STIGLIAC	78	110	138	6	176	7	7.066
028	TRICARICC	91	71	111	11	177	7	7.161
029	TURSI	89	42	118	-	158	-	6.093
030	VALSINNI	25	17	48	1	34	3	2.101
	TOTALE	2.917	1.598	3.797	408	4.550	285	205.551

78 - PROVINCIA DI COSENZA

001	ACQUAFORNOSA	22	12	22	7	26	-	1.487
002	ACQUAPPESA	24	16	58	4	72	-	2.069
003	ACEI	326	132	333	109	236	11	22.070
004	AIELLO CALABRO	30	39	32	6	51	-	2.810
005	AIFA	13	17	30	-	23	-	1.224
006	ALETONA	39	16	42	-	61	-	2.153
007	ALESSANDEIA DEL CARBETTO	19	11	11	2	30	-	1.143
008	ALTILIA	11	6	38	7	31	-	842
009	ALTONENTE	47	26	35	90	75	-	4.501
010	ARABATEA	144	103	257	122	184	1	11.609
011	ARMENDEGLAFA	50	23	113	3	98	1	3.133
012	ARIGLIAC	27	43	54	11	69	1	3.328
013	BELMONTE CALABRO	34	33	32	8	68	-	3.069
014	BRISITIC	5	11	19	11	25	-	940
015	BELVEDERE MARITTIMO	93	79	183	9	153	-	8.952
016	BIANCHI	22	19	34	3	56	-	1.689
017	BISIGNANO	126	54	157	18	208	-	10.188
018	BCCCHIGLIERO	34	31	64	14	105	32	3.225
019	BONIFATI	43	35	113	12	97	-	3.801
020	BONVICINO	38	27	37	6	54	-	3.052
021	CALOPERTZATI	19	15	46	1	72	-	1.542
022	CALCIVETO	24	13	28	1	34	24	1.864
023	CAMPANA	32	40	58	3	77	-	3.488
024	CANNI	10	13	29	-	34	-	1.224
025	CARIBBI	207	71	193	8	184	-	10.511

Segue Tav. 8 — Popolazione e movimento anagrafico nei singoli Comuni

Cosenza

Codice dei Comuni	COMUNI	ISCRIZIONI E CANCELLAZIONI ANAGRAFICHE NELL'ANNO 1983						POPOLAZIONI RESIDENTI al 31 dicembre 1983
		Per movimento naturale		Per trasferimento di residenza				
		Nati vivi	Morti	Iscritti		Cancellati		
				da altro Comune	dal- l'estero	per altro Comune	per l'estero	
026	CARCERI	35	32	150	16	108	1	3.222
027	CAPPANZANO	8	10	15	-	17	-	634
028	CASSIO BRUZIO	16	12	85	-	66	-	1.768
029	CASSANO ALLO IONIO	317	168	309	8	251	11	18.996
030	CASTIGLICHE COSENTINO	40	13	157	31	43	-	2.155
031	CASTROLIBERO	112	25	321	8	308	-	7.401
032	CASTROREGIO	4	12	26	-	39	-	758
033	CASTROVILLARI	274	125	735	39	405	5	21.191
034	CELLICO	40	23	83	4	101	1	3.067
035	CIILABA	4	6	17	4	14	-	535
036	CERCHIARA DI CALABRIA	48	35	60	-	85	-	3.398
037	CERRANO	43	26	92	23	87	-	2.786
038	CERVICATI	17	18	38	18	16	-	1.101
039	CERRATO	28	30	50	10	52	-	2.404
040	CETRARO	154	84	178	41	169	14	10.999
041	CIVITA	13	16	9	6	35	-	1.455
042	CLETO	16	15	24	19	33	9	1.454
043	COLOSIMI	17	16	26	9	38	1	1.502
044	COBIGLIANO CALABRO	712	240	452	68	470	6	35.926
045	COSENZA	1.064	673	1.805	63	2.585	15	106.373
046	CROPALATI	27	12	40	-	59	5	1.548
047	CROSIA	128	32	251	26	132	-	6.834
048	DIAMANTE	62	51	177	9	144	-	5.121
049	DIPIGNANO	64	28	53	40	88	3	3.456
050	DOHANICO	8	10	16	11	23	-	955
051	FIGLIANO CASTELLO	81	40	88	10	93	-	5.310
052	FRACCARABA ALBANESE	20	8	30	-	27	-	1.449
053	FIGLINE VEGLIATOSC	13	12	22	4	38	-	1.002
054	FIERO	28	18	82	13	39	-	2.695
055	FIUMIFREDDO BRUZIO	69	28	54	7	102	-	4.064
056	FRANCAVILLA MARITTIMA	43	34	92	-	104	-	2.795
057	FRASCINETO	35	28	58	19	38	1	2.523
058	FUSCALDO	135	51	246	22	210	2	8.021
059	GIBALDI	29	28	50	18	55	-	2.105
060	GRISSOLIA	38	42	76	3	80	-	2.640
061	GUARDIA ERMONTESI	11	9	62	1	53	-	1.505
062	IAGO	57	40	36	19	62	-	3.926
063	LAINO BORGO	30	19	39	2	52	-	2.567
064	LAINO CASTELLO	10	13	17	2	23	-	1.127
065	LAPPINO	6	5	14	4	17	-	913
066	LATTARICO	73	27	173	13	71	50	3.985
067	LONGOCEARDI	34	25	19	-	44	-	2.628
068	LONGOBUCCO	93	42	70	20	196	1	6.410
069	LUNGRO	37	40	56	-	67	-	3.210
070	LUZZI	194	67	100	17	102	-	10.722
071	MAIETA'	24	7	31	-	57	-	1.553
072	MAIUTO	13	12	30	5	18	-	882
073	MAVIZIO	29	18	40	5	71	50	2.246
074	MANDATORICCIO	60	27	60	23	64	4	3.333
075	MANGONE	23	15	62	-	55	-	1.596
076	MARANO MARCHESATO	25	24	141	12	105	-	2.050
077	MARANO PRINCIPATO	22	20	63	13	26	-	1.345
078	MARZI	12	7	38	2	31	-	981
079	MENDICINO	57	41	261	2	180	-	5.295
080	MONGRASSANO	34	13	82	15	38	-	2.014
081	MONTALTO UFFUGO	138	85	307	30	226	1	12.430
082	MONTIGLIARDANO	30	34	93	-	84	-	2.719
083	MORANO CALABRO	72	41	65	20	78	1	5.144
084	MORRANO	40	41	65	6	76	-	4.262
085	MOTTAFICCHIE	19	16	64	5	59	-	1.731
086	MOCARA	10	5	18	-	22	-	772
087	ORIOLO	30	57	51	-	103	-	3.519
088	ORSOBANCO	35	20	54	-	56	-	1.998
089	PALUDI	13	9	6	-	17	-	2.049
090	PANETTINNI	4	3	19	-	34	-	451

Segue Tav. 8 — Popolazione e movimento anagrafico nei singoli Comuni

Cosenza

Codice dei Comuni	COMUNI	ISCRIZIONI E CANCELLAZIONI ANAGRAFICHE NELL'ANNO 1983						POPOLAZIONE RESIDENTE al 31 dicembre 1983
		Per movimento naturale		Per trasferimento di residenza				
		Nati vivi	Morti	Iscritti		Cancellati		
				da altro Comune	dal- l'estero	per altro Comune	per l'estero	
051	PAOLA	508	150	437	39	459	-	17.191
092	PAFASIDERO	20	12	10	3	31	-	1.281
093	PARENTI	31	24	38	1	38	-	2.266
094	PATIGNO CALABRO	13	11	46	5	30	1	1.362
095	PEDACE	29	16	70	5	86	-	2.451
096	PECIVIGLIANO	15	14	35	1	23	-	1.138
097	PIANE CRATI	10	12	49	2	23	1	1.092
098	PIETRAFITTA	15	6	20	-	27	-	1.373
099	PIETRAFACIA	18	10	37	4	15	-	1.374
100	PIATACI	9	15	24	5	13	2	1.262
101	PRAIA A MARE	81	35	202	3	220	1	5.760
102	RENDE	450	158	1.254	82	851	2	27.226
103	ROCCO IMPERIALE	56	39	110	3	94	2	3.515
104	ROGGIARO GRAVINA	136	64	164	78	199	51	7.848
105	ROGGIARO	80	59	171	5	185	-	5.965
106	ROSE	81	34	87	4	81	-	4.575
107	ROSETO CAPO SPULICO	36	29	101	7	49	4	1.852
108	ROSSANO	516	184	705	52	418	-	32.906
109	ROTA GRECA	19	14	17	20	22	-	1.389
110	ROVITO	33	21	114	1	80	-	2.095
111	SAN BASILE	18	22	21	12	21	2	1.560
112	SAN ENEDETO ULLANO	28	7	35	2	54	7	1.742
113	SAN COSMO ALBANESE	18	7	22	-	48	-	857
114	SAN DEMETRIO CORONE	38	34	90	18	375	61	4.503
115	SAN DOMENICO DI MINERVA	24	31	83	14	61	-	2.225
116	SAN FILI	33	24	69	12	47	1	2.531
117	SANGINETO	23	14	64	5	51	-	1.575
118	SAN GIORGIO ALBANESE	19	15	55	11	34	-	1.836
119	SAN GIOVANNI IN FIORE	313	165	355	115	314	200	20.318
120	SAN LORENZO BELLIZZI	15	12	21	-	33	-	1.278
121	SAN LORENZO DEL VALLO	69	23	43	4	72	-	3.488
122	SAN LUCIDO	115	77	283	12	164	-	6.268
123	SAN MARCO ARGENTANO	109	52	210	13	159	2	7.828
124	SAN MARTINO DI FINITA	9	11	24	6	40	-	1.339
125	SAN NICOLA ARCELLA	18	12	64	-	20	-	1.362
126	SAN PIETRO IN ANANIA	6	3	17	10	12	-	754
127	SAN PIETRO IN GUARANO	52	33	45	-	82	2	3.971
128	SAN SOSTI	31	23	70	4	71	-	2.415
129	SANTA CATERINA ALBANESE	27	15	40	-	53	-	1.645
130	SANTA DOMENICA TALARO	17	25	9	11	16	-	1.448
131	SANT'AGATA DI ESARO	42	25	63	-	41	-	2.586
132	SANTA MARIA DEL CEDRO	59	21	252	6	78	-	4.298
133	SANTA SCIFIA D'EPSIRO	28	30	105	9	51	-	2.732
134	SANTO STEFANO DI ROGGIARO	18	8	63	-	32	-	1.009
135	SAN VINCENZO LA CCOSTA	17	24	45	12	30	-	1.887
136	SARACINA	64	28	104	83	81	1	4.461
137	SCALIA CCELI	35	21	53	18	33	-	2.271
138	SCALIA	146	51	327	27	277	4	7.473
139	SCIGLIARO	17	17	63	6	69	5	2.050
140	SEBBA D'AIELLO	7	26	39	12	15	-	1.027
141	SEBBA PEIACE	11	12	23	7	23	-	1.145
142	SPERZANO ALBANESE	114	73	215	12	121	6	7.161
143	SPERZANO DELLA SILLA	41	49	104	26	93	-	4.602
144	SPERZANO PICCOLO	13	17	52	7	59	2	1.721
145	TARSIA	50	19	50	1	93	-	2.481
146	TERRANOVA DA SIBARI	80	50	141	15	83	2	5.445
147	TERRAVICCHIA	41	12	33	10	63	65	1.725
148	TORBANO CASTELLO	63	46	145	49	124	4	4.668
149	TORTORA	69	23	144	4	122	1	4.765
150	TREVISACCE	127	71	311	9	203	2	7.972
151	TRENTO	31	19	54	11	57	-	2.095
152	VACCARIZZO ALBANESE	13	19	39	7	27	-	1.506
153	VERBICARO	62	63	94	32	114	-	4.772
154	VILLAPIANA	74	38	153	10	127	2	4.453
155	ZURARO	25	10	24	2	26	6	1.378
	TOTALE	10.799	5.952	18.128	2.164	17.077	690	759.463

Segue Tav. 8 — Popolazione e movimento anagrafico nei singoli Comuni

Catanzaro

Codice dei Comuni	COMUNI	ISCRIZIONI E CANCELLAZIONI ANAGRAFICHE NELL'ANNO 1983						POPOLA- ZIONE RESIDENTE al 31 dicembre 1983
		Per movimento naturale		Per trasferimento di residenza				
		Nati vivi	Morti	Iscritti		Cancellati		
				da altro Comune	dal- l'estero	per altro Comune	per l'estero	

79 - PROVINCIA DI CATANZARO

001	ACQUARO	61	32	41	-	72	-	3.310
002	ALBI	13	13	25	1	32	-	1.312
003	ANARONI	31	13	24	11	36	5	2.566
004	ANATO	12	11	29	10	26	-	1.065
005	ANDALI	12	9	35	3	44	2	1.286
006	ARENA	39	16	43	-	32	-	2.354
007	AGUSTO	3	4	16	-	16	5	624
008	BADOLATO	50	46	104	21	81	28	4.074
009	BELCASTEC	29	26	41	-	94	-	1.829
010	BELVEDERE DI SPINELLO	55	18	29	9	69	3	3.061
011	BEGGIA	102	70	188	19	86	2	6.216
012	BOINICELLO	97	30	191	3	135	1	4.829
013	BRIATICC	69	32	81	2	108	-	4.348
014	BROGNATURC	9	3	13	2	18	-	845
015	CACCURI	34	21	52	1	69	2	2.057
016	CAPISTIANO	19	15	38	2	34	-	1.305
017	CARAFFA DI CATANZARO	38	19	94	2	55	-	2.524
018	CARDINALE	71	28	45	32	49	-	3.515
019	CARIZZZI	20	10	19	1	24	-	1.353
020	CARICIGLI	26	25	72	-	39	-	1.982
021	CASARONA	51	43	87	5	73	-	3.965
022	CASTELSIANO	19	15	54	10	40	-	1.475
023	CATANZARO	1.365	646	1.784	19	2.181	18	101.622
024	CENADI	15	15	9	-	13	-	899
025	CENTRACHE	9	13	22	2	19	-	860
026	CERENZIA	18	15	71	4	36	-	1.389
027	CERVA	22	11	50	2	27	-	1.437
028	CESSANITI	82	41	95	1	74	-	4.033
029	CHIARAVALLE CENTRALE	98	69	137	9	87	-	7.419
030	CICCIA	8	15	14	2	18	-	1.115
031	CIRO'	100	45	42	9	117	-	5.350
032	CIRO' MARINA	254	77	270	1	208	-	13.499
033	COFINENTI	25	23	76	7	57	11	2.150
034	CORTALE	45	55	81	-	71	-	2.927
035	COTRONI	82	44	167	29	83	1	5.414
036	CROPANI	48	34	164	4	95	2	3.504
037	CROTONE	967	365	1.011	71	812	103	59.899
038	CRUCCOLI	56	37	204	85	109	1	3.848
039	CURINGA	101	51	88	10	107	13	6.685
040	CUTEC	325	84	412	16	428	1	15.720
041	DASA'	25	16	39	-	59	-	1.589
042	DAVOLI	57	34	155	-	107	1	4.239
043	DECOLLATURA	37	48	101	6	71	-	4.048
044	DINAMI	68	23	88	1	90	-	3.315
045	DRAPPA	30	17	35	4	44	-	2.489
046	FABRIZIA	79	38	80	12	52	-	3.423
047	FALERNA	69	22	131	32	110	-	3.550
048	FRECLETO ANTICO	28	32	33	21	41	2	2.205
049	FILADELFIA	127	67	111	2	157	-	8.396
050	FILANDARI	41	16	27	-	37	-	1.763
051	FLOGASC	31	8	17	1	19	-	1.246
052	FOSSATO SERRAITA	13	9	28	2	18	-	665
053	FRANCAVILLA ANGIOLA	32	28	74	7	141	-	2.952
054	FRANCICA	35	11	54	2	64	1	1.789
055	GAGLIATO	5	14	13	5	24	-	946
056	GASPERINA	45	23	62	5	77	-	3.018
057	GEROCHESE	43	20	76	1	116	-	2.974
058	GHIGNIANO	51	58	106	2	109	-	4.273
059	GIRIFALCO	109	90	100	14	119	2	7.911
060	GIZZERIA	65	43	111	33	98	-	4.542

Segue Tav. 8 — Popolazione e movimento anagrafico nei singoli Comuni

Catanzaro

Codice dei Comuni	COMUNI	ISCRIZIONI E CANCELLAZIONI ANAGRAFICHE NELL'ANNO 1983						POPOLAZIONE RESIDENTE al 31 dicembre 1983
		Per movimento naturale		Per trasferimento di residenza				
		Nati vivi	Morti	Iscritti		Cancellati		
				da altro Comune	dal- l'estero	per altro Comune	per l'estero	
061	GUARILAVALLE	90	47	136	8	160	-	5.807
062	IONAILI	26	15	41	1	67	-	1.509
063	ISCA SOLIC ICNIO	15	19	52	18	59	-	1.998
064	ISOLA DI CAPO RIZZUTO	262	57	240	-	247	1	12.956
065	JACUESC	4	12	12	3	28	2	1.050
066	JOCFECLO	35	29	90	3	102	1	2.626
160	LAMEZIA TERRE	1.035	465	978	164	878	185	65.409
067	LIMBALLE	55	26	89	1	106	-	3.678
068	MAGISANO	21	15	54	6	43	-	1.478
069	MAIDA	53	48	80	38	88	1	4.429
070	MAIESTATO	45	27	47	25	61	-	3.072
071	MARCELLUSA	11	7	12	4	28	-	848
072	MARCELLINARA	34	13	94	9	51	-	1.722
073	MARTELANC	23	15	19	-	25	-	1.383
074	MARTELANC LOMBARDO	19	15	39	-	54	-	1.998
075	MELISSA	90	28	95	16	73	7	4.495
076	MESOBACA	201	68	130	33	209	-	9.410
077	MIGLIETTINA	18	13	8	4	22	-	1.094
078	MILETO	121	59	144	7	129	1	7.526
079	MONGIANA	47	13	37	1	57	-	1.007
080	MONTAURO	24	16	110	1	42	-	1.555
081	MONTESPONE	43	22	138	2	54	-	3.801
082	MONTESCOSSO CALABRO	24	30	76	-	41	-	2.344
083	MOTTA SANTA LUCIA	14	8	16	-	13	-	998
084	MARCOLEFACCE	47	20	29	2	70	1	2.069
086	NICOTERA	112	68	235	13	214	-	7.434
087	NICOTERA TIRINESE	73	34	80	7	79	-	5.154
088	OLIVADI	12	17	18	9	24	-	888
089	PALESMINI	19	22	34	18	24	-	1.659
090	PALLAGORIC	25	19	49	40	64	-	1.927
091	PARGHELIA	14	22	67	-	54	-	1.490
092	PENTONE	31	27	98	13	105	-	2.146
093	PETROLIA FOLICASTRO	229	82	194	15	251	10	10.995
094	PETRIZZI	24	19	47	3	47	-	1.665
095	PETRONA'	73	30	81	2	78	-	3.243
096	PIANOPOLI	25	24	86	27	28	-	2.083
097	PIZZO	112	71	134	3	217	-	9.044
098	PIZZONI	22	24	75	8	43	5	1.839
099	PLATANIA	41	31	40	9	38	5	3.085
100	PCIA	17	24	49	-	57	-	1.502
101	RICACI	40	49	104	6	70	-	3.774
102	RICACI S. MARIA	69	31	95	2	85	-	3.808
103	ROCCA DI NETO	91	27	112	22	120	-	5.314
104	ROMEOLO	74	39	46	8	87	-	4.788
106	SAN CALGERSO	71	36	36	18	52	-	4.822
107	SAN COSTANTINO CALABRO	44	20	47	5	46	-	2.410
108	SAN FIORI	7	7	15	1	31	1	776
109	SAN GREGORIO D'IPPONA	44	25	29	4	75	-	2.430
110	SAN MARCO D'AQUINO	29	25	59	8	36	-	2.031
111	SAN MARCO MARCHESE	47	25	72	5	108	-	2.984
112	SAN NICOLA DA CRISPA	25	33	13	13	67	-	1.863
113	SAN NICOLA DELL'ALTO	13	15	35	10	59	-	1.673
114	SAN PIETRO A MARE	102	48	67	63	56	13	4.413
115	SAN PIETRO ARCAVACCI	31	26	44	-	37	-	1.786
116	SAN SOSTENE	14	13	62	3	36	-	1.510
117	SANTA CATERINA DELLO IONIO	50	37	57	18	60	3	2.833
118	SANT'ANDREA APOSTOLICO DELLO IONIO	34	55	74	-	67	-	3.089
119	SANTA SEVERINA	40	19	102	32	67	6	2.718
121	SANT'ONOFIO	60	40	203	10	83	-	3.802
122	SAN VITO SULLO IONIO	49	30	36	16	70	-	2.604
123	SATRIANO	40	22	40	25	73	3	3.169
124	SAVELLI	33	32	28	3	73	-	2.257
125	SCANDALE	84	29	99	58	69	1	4.128
126	SELLIA	6	8	14	1	11	3	859
127	SELLIA MARE	113	45	361	4	122	-	5.194

Segue Tav. 8 — Popolazione e movimento anagrafico nei singoli Comuni

Catanzaro-Reggio di Calabria

Codice dei Comuni	COMUNI	ISCRIZIONI E CANCELLAZIONI ANAGRAFICHE NELL'ANNO 1983						POPOLAZIONE RESIDENTE al 31 dicembre 1983
		Per movimento naturale		Per trasferimento di residenza				
		Nati vivi	Morti	Iscritti		Cancellati		
				da altro Comune	dal- l'estero	per altro Comune	per l'estero	
128	SERRA SAN BRUNO	102	68	148	10	148	1	6.421
129	SERRASTRETTA	57	31	46	7	75	5	3.918
130	SESSALE	83	50	132	9	74	2	5.328
131	SETTINGIANO	27	20	78	7	45	-	1.885
132	SINBANDIO	16	13	38	10	20	-	1.488
133	SINERRI CRICHI	40	16	95	-	84	-	3.488
134	SORBO SAN BASILE	17	14	13	18	48	-	1.135
135	SORIANELLO	20	16	47	1	59	-	1.691
136	SOFIANO CALABRO	49	28	64	-	93	-	3.085
137	SOVERATO	141	69	360	20	338	-	10.315
138	SOVERIA MANNELLI	46	36	73	5	53	-	3.375
139	SOVERIA SINERRI	21	17	53	9	34	10	1.726
140	SPADOLA	12	11	19	11	15	-	788
141	SELLINGA	25	12	17	22	32	-	1.633
142	SQUILLACE	42	29	89	3	89	-	3.044
143	STALETTI	34	18	111	10	65	14	2.546
144	STEFANACCHI	65	11	62	16	162	1	2.153
145	STONGOLI	113	54	118	13	105	5	7.051
146	TAVERNA	30	34	38	-	56	4	2.708
147	TIRICIO	56	53	81	4	82	18	4.340
148	TORRE DI RUGGIERO	22	25	22	7	46	-	2.066
149	TROPEA	97	49	136	5	199	-	6.841
150	UNBRIATICO	22	8	19	-	43	-	1.493
151	VALLEFICENZA	26	25	39	3	55	-	2.608
152	VALLEICHA	8	9	14	8	8	-	862
153	VAZZANO	17	10	37	8	25	-	1.270
154	VEZZINO	55	24	39	-	51	-	2.991
155	VIBO VALENTIA	433	214	976	18	649	23	32.400
156	ZACCANGOLI	18	7	8	4	7	-	999
157	ZAGARISE	29	23	61	4	56	-	1.975
158	ZAMERONE	20	13	35	-	27	-	1.719
159	ZUNGHI	42	23	29	1	36	-	2.244
	TOTALE	11.653	6.123	16.459	1.636	15.896	536	758.035

80 - PROVINCIA DI REGGIO DI CALABRIA

001	AFRICO	78	20	64	-	67	-	3.658
002	AGHANA CALABRA	12	7	15	-	8	2	847
003	AROCIA	41	22	48	10	97	4	3.021
004	ANTOSIMINA	22	17	24	-	49	-	1.474
005	ARDOBE	64	51	146	13	84	-	5.269
006	BAGALADI	25	13	59	-	32	-	1.556
007	BAGNARA CALABRA	167	84	256	44	245	12	11.603
008	BENESTANE	29	27	75	11	99	6	2.316
009	BIANCO	46	38	145	7	113	-	3.561
010	BIVONGI	31	24	103	6	75	2	2.027
011	BOVA	9	11	33	-	53	-	1.101
012	BIVALINO	96	79	273	5	242	7	7.142
013	BOVA MARINA	44	51	130	-	78	-	3.897
014	BRANCALEONE	50	34	121	-	118	-	3.996
015	BUZZANO ZEFFIRIO	12	22	116	28	81	-	1.988
016	CALANNA	13	19	29	-	54	1	1.726
017	CASINI	12	6	18	14	32	1	996
018	CAMPO CALABRO	59	31	96	-	71	3	3.586
019	CANDIDONI	7	5	12	-	24	-	542
020	CANGI	19	17	15	1	40	-	1.238
021	CARAFFA DEL BIANCO	19	12	6	1	20	-	923
022	CARDETO	45	31	25	-	56	2	3.178
023	CARRI	46	28	65	3	57	-	2.556
024	CASIGRANA	14	14	27	1	16	-	945
025	CAULONIA	109	89	222	58	155	6	8.453

Segue Tav. 8 — Popolazione e movimento anagrafico nei singoli Comuni

Reggio di Calabria

Codice dei Comuni	COMUNI	ISCRIZIONI E CANCELLAZIONI ANAGRAFICHE NELL'ANNO 1983						POPOLAZIONE RESIDENTE al 31 dicembre 1983
		Per movimento naturale		Per trasferimento di residenza				
		Nati vivi	Morti	Iscritti		Cancellati		
				da altro Comune	dal- l'estero	per altro Comune	per l'estero	
026	CIMINA'	10	10	20	4	33	-	940
027	CINQUEFECUDI	99	53	148	19	133	9	6.352
028	CITTANOVA	162	120	424	23	264	2	11.136
029	CONDOPOLI	81	45	112	8	149	-	5.339
030	COSOLETO	18	18	29	13	45	-	1.357
031	DELIANUOVA	69	49	98	5	117	-	3.742
032	FECOLETO DELLA CHIESA	34	27	46	-	36	7	1.976
033	FERRUZZANO	5	16	26	7	25	-	936
034	FIUMARA	28	20	23	5	30	3	1.519
035	GALATRO	36	32	53	4	67	4	3.053
036	GERACE	34	43	68	-	72	-	2.994
037	GIFFONE	39	31	38	4	67	-	2.603
038	GICIA TAURO	304	96	416	36	674	27	17.564
039	GIGICSA IONICA	104	78	125	22	129	1	6.838
040	GRATTERIA	51	54	64	7	128	13	4.886
041	LAGANADI	14	10	13	3	17	-	767
042	LAUREANA DI ROBBICIC	120	58	187	18	164	-	7.065
043	LOCEI	216	123	708	50	437	-	13.261
044	MARHOLA	63	63	228	15	111	2	4.746
045	MARINA DI GIOIOSA IONICA	110	51	166	10	135	1	6.277
046	MAROPATI	19	23	42	4	36	2	2.021
047	MARTONE	9	19	22	-	31	-	809
048	MELICUCCA'	10	21	40	1	43	7	1.374
049	MELICUCCO	119	35	118	14	96	5	4.615
050	MELITO DI PORTO SALVO	142	73	337	26	253	-	9.583
051	MOLOCHIO	55	43	59	12	47	-	3.219
052	MONASTERACE	62	20	86	9	89	-	3.239
053	MONTERRICIC IONIC	121	68	187	12	240	1	7.601
054	MOTTA SAN GIOVANNI	115	62	178	1	201	-	6.854
055	ORFIDO MARZITANA	80	74	141	13	164	-	6.364
056	PALIZZI	53	38	110	7	69	-	3.072
057	PALMI	291	175	578	32	483	-	18.693
058	PAZZANO	17	30	55	7	43	-	1.144
059	PLACANICA	24	25	45	7	53	1	1.951
060	PIATTI'	75	32	34	4	71	1	3.802
061	PCIISTENA	173	105	192	14	261	3	11.272
062	PORTIGICIA	25	25	52	2	45	-	1.564
063	REGGIO DI CALABRIA	2.387	1.633	3.270	175	2.585	45	175.646
064	RIACE	16	10	35	1	47	2	1.649
065	RIZZICCONI	123	60	183	51	171	-	7.272
066	ROCCAFORTE DEL GRECO	21	19	21	-	26	-	1.180
067	ROCCELLA IONICA	79	69	275	5	190	-	7.030
068	ROGHUDI	33	14	14	-	14	-	1.921
069	ROSARNO	326	113	294	18	460	69	13.982
070	SARCO	10	14	27	1	14	-	1.182
071	SAN FERDINANDO	85	47	105	14	82	2	4.492
072	SAN GICIGIC MORGETO	72	27	113	3	161	6	3.986
073	SAN GIOVANNI DI GERACE	10	9	15	-	14	-	809
074	SAN LORENZO	66	52	95	15	93	-	4.275
075	SAN LUCA	89	43	107	17	80	-	4.532
076	SAN PIETRO DI CAUDA'	34	18	69	4	80	4	2.037
077	SAN PROCCIC	11	10	58	12	30	1	764
078	SAN ROBERTO	57	21	54	11	46	-	2.700
079	SANTA CRISTINA D'ASPROMONTE	16	16	29	1	32	1	1.308
080	SANT'AGATA DEL BIANCO	9	6	18	10	19	-	832
081	SANT'ALESSIO IN ASPROMONTE	5	8	7	-	22	-	620
082	SANT'EUFEMIA D'ASPROMONTE	55	36	195	6	113	-	4.394
083	SANT'ILARIO DELLO IONIO	13	20	41	-	46	-	1.595
084	SANTO STEFANO IN ASPROMONTE	25	21	49	1	67	-	1.852
085	SCIDC	18	19	30	1	40	4	1.238
086	SCILLA	97	63	137	24	133	2	5.741
087	SEMINARA	75	46	150	5	171	-	4.257
088	SERRATA	24	15	42	2	38	-	1.097
089	SIDERNO	253	148	279	57	211	4	15.986
090	SINCRULLI	40	29	57	9	57	1	2.489

Segue Tav. 8 — Popolazione e movimento anagrafico nei singoli Comuni

Reggio di Calabria-Trapani-Palermo

Codice dei Comuni	COMUNI	ISCRIZIONI E CANCELLAZIONI ANAGRAFICHE NELL'ANNO 1983						POPOLA- ZIONE RESIDENTE al 31 dicembre 1983
		Per movimento naturale		Per trasferimento di residenza				
		Nati vivi	Morti	Iscritti		Cancellati		
				da altro Comune	dal- l'estero	per altro Comune	per l'estero	
090	STAITI	8	14	27	5	21	-	719
091	STIGNANO	20	18	73	-	47	-	1.645
092	STILIC	40	23	108	12	88	-	3.069
093	TAURIANOVA	301	148	372	39	416	16	15.892
094	TERRANOVA SAPPÒ MINULIO	10	6	34	3	20	5	634
095	VARAPODIO	39	19	73	15	99	-	3.082
096	VILLA SAN GIOVANNI	220	108	381	9	346	1	12.605
	TOTALE	8.747	5.539	14.228	1.146	13.103	298	580.639

81 - PROVINCIA DI TRAPANI

001	AICANG	546	468	438	88	447	20	42.564
002	BUSSETO PALIZZOLO	37	50	54	15	66	1	3.405
003	CAIATAFIERI	108	103	117	37	102	18	8.262
004	CAMPOBELLO DI MAZARA	159	128	233	145	185	47	12.815
005	CASTELMARE DEL GOLFO	175	156	421	61	229	7	14.318
006	CASILVETRANO	413	305	1.107	108	671	41	31.645
007	CUSTONACI	50	39	69	15	98	2	4.521
008	ERICE	355	216	1.788	53	1.073	31	26.804
009	FAVIGNANA	46	49	209	15	226	6	4.645
010	GIBELLINA	56	68	152	8	99	1	4.908
011	MAESALA	940	798	937	99	864	22	79.877
012	MAZARA DEL VALLO	809	324	641	355	384	25	45.747
013	PACECO	144	118	338	34	256	7	11.819
014	PANTELLERIA	79	126	183	11	172	-	7.815
015	PARTANNA	141	152	241	55	192	1	12.116
024	PETRCSINC	81	63	174	12	133	1	7.126
016	PGGGIOREALE	14	19	47	3	61	1	1.895
017	SALAFRUTA	14	29	74	5	62	-	1.950
018	SALERI	173	164	140	39	198	32	12.656
019	SANTA NINFA	60	51	116	34	103	6	5.409
020	SAN VITO LO CAPO	45	43	105	47	91	4	3.903
021	TRAPANI	1.094	766	1.907	105	2.328	63	71.708
022	VALDERICE	110	120	295	21	238	21	10.319
023	VITA	43	38	36	13	67	-	2.809
	TOTALE	5.694	4.393	9.822	1.378	8.345	357	429.036

82 - PROVINCIA DI PALERMO

001	ALIA	58	57	93	8	85	-	5.221
002	ALIMENA	55	47	47	1	73	-	3.583
003	ALIMUSA	18	15	27	6	26	-	1.470
004	ALTAVILLA MILICIA	67	31	102	88	102	1	4.515
005	ALTOFONTE	104	92	163	4	111	9	7.113
006	BAGHERIA	605	315	1.152	188	788	115	41.583
007	BAIESTEATE	88	45	223	211	142	12	5.823
008	BAUCINA	20	32	34	14	53	2	2.234
009	BELICOME BEZZAGNO	178	68	140	7	141	4	8.684
010	BISACQUINO	59	90	102	7	98	10	5.525
082	BLUFI	15	13	30	9	12	-	1.473
011	BOLOGNETTA	45	26	90	13	59	-	2.667
012	BONPISIERO	11	31	52	13	74	3	2.341
013	BORGHESE	101	36	155	19	97	5	5.979
014	CACCARO	101	87	116	45	103	1	8.571
015	CAITAVUTURO	56	52	96	-	119	-	5.417
016	CAMPANELICE DI FATALIA	6	11	32	5	29	-	759
017	CAMPANELICE DI BICCIFFA	84	39	195	23	141	-	5.162
018	CAMPANOLOTTI	18	21	23	35	39	6	1.726
019	CAMPORALE	66	51	237	4	289	4	5.061

Segue Tav. 8 — Popolazione e movimento anagrafico nei singoli Comuni

Palermo

Codice dei Comuni	COMUNI	ISCRIZIONI E CANCELLAZIONI ANAGRAFICHE NELL'ANNO 1983						POPOLA- ZIONE RESIDENTE al 31 dicembre 1983
		Per movimento naturale		Per trasferimento di residenza				
		Nati vivi	Morti	Iscritti		Cancellati		
				da altro Comune	dal- l'estero	per altro Comune	per l'estero	
020	CAPACI	159	58	484	39	224	-	8.759
021	CABINI	292	132	840	243	222	18	18.029
022	CASTELBUONO	118	117	165	19	172	20	9.980
023	CASTELDACCIA	109	71	183	20	138	-	7.696
024	CASTELLANA SICULA	39	44	115	23	88	-	4.191
025	CASTRONOVO DI SICILIA	47	40	120	13	70	3	3.749
026	CEFAIA' IIANA	15	6	33	8	62	2	924
027	CEFAU'	156	153	472	82	310	287	13.962
028	CEFA'	78	45	235	2	133	-	5.554
029	CHIUSA SCLAFANI	41	59	85	23	106	-	3.591
030	CIMINNA	57	46	94	127	72	8	4.318
031	CINISI	113	68	330	106	254	5	8.580
032	COLLESANO	65	72	141	22	97	7	4.700
033	COMTESSA ENTELLINA	37	37	28	14	56	-	2.032
034	CORLEONE	177	122	246	43	185	26	11.400
035	PICARAZZI	133	57	271	22	208	-	6.654
036	GANGI	85	106	79	21	88	1	8.501
037	GERACI SICULO	26	34	39	-	80	2	2.462
038	GIARDINELLI	28	14	101	46	54	18	1.536
039	GIULIANA	28	28	68	2	32	-	2.544
040	GGERANO	15	12	24	2	30	6	1.027
041	GRATTIERI	7	15	42	5	44	-	1.326
042	ISABELLO	17	38	40	2	50	-	2.441
043	ISOLA DELLE PEPINE	89	22	476	13	297	2	3.970
044	LASCARI	20	31	100	16	70	-	2.743
045	LESCARA FRIDDI	158	103	162	56	168	15	9.873
046	MARINEO	109	57	292	46	129	-	6.563
047	MEZZOCUSO	46	37	65	7	87	-	3.102
048	MISILMERI	282	151	669	15	399	5	17.347
049	MORBELLO	436	214	900	82	669	24	24.492
050	MONTALEPPE	87	46	211	26	161	7	5.317
051	MONTERRAGGIORE ELISITO	63	52	65	1	126	-	4.612
052	PALAZZO ADRIANO	32	28	58	1	55	-	2.992
053	PALEOMO	10.457	5.706	10.329	696	10.677	478	712.342
054	PARTINICO	543	247	526	90	555	9	28.577
055	PETRALIA SOPRANA	41	56	121	6	64	5	4.069
056	PETRALIA SOTTANA	43	63	196	15	95	-	3.912
057	PIANA DEGLI ALBANESEI	68	66	130	25	129	2	6.040
058	POLIZZI GENEFCSA	50	63	91	27	127	-	5.031
059	POLLINA	53	24	111	17	90	-	3.382
060	PRIZZI	80	84	117	8	161	5	6.916
061	RCCAMENA	41	22	43	5	45	-	2.098
062	RCCAPALUNDA	35	34	112	50	149	23	3.299
063	SAN CIPERRELLI	81	62	155	16	112	-	5.220
064	SAN GIUSEPPE JATO	132	96	354	31	209	29	9.464
065	SAN MAURO CASTELVERDE	28	51	54	9	77	1	3.058
066	SANTA CRISTINA GELA	13	12	178	1	100	-	818
067	SANTA FLAVIA	103	75	268	29	268	3	7.870
068	SCIARA	49	37	62	4	54	-	2.666
081	SCILLATO	14	9	87	9	74	-	857
069	SCLAFANI BAGNI	7	11	7	-	17	-	679
070	TERRINI IRESESE	368	239	1.296	70	903	27	26.389
071	TERRASINI	172	53	245	140	217	4	9.491
072	TOBRETIA	44	27	175	31	50	222	3.031
073	TRABIA	132	64	333	36	184	-	7.353
074	TRAPPETO	46	29	45	22	44	14	3.195
075	USTICA	15	12	40	-	30	-	1.202
076	VALLEDOLMO	76	72	77	3	116	-	4.984
077	VENIMIGLIA DI SICILIA	23	41	53	17	55	3	2.223
078	VICARI	40	43	84	9	113	-	3.370
079	VILLABATE	267	93	647	29	573	9	13.228
080	VILLAFRATI	51	30	118	6	63	1	3.254
	TOTALE	17.991	10.695	26.396	3.248	22.868	1.463	1.223.892

Segue Tav. 8 — Popolazione e movimento anagrafico nei singoli Comuni

Messina

Codice dei Comuni	COMUNI	ISCRIZIONI E CANCELLAZIONI ANAGRAFICHE NELL'ANNO 1983						POPOLAZIONE RESIDENTE al 31 dicembre 1983
		Per movimento naturale		Per trasferimento di residenza				
		Nati vivi	Morti	Iscritti		Cancellati		
				da altro Comune	dal- l'estero	per altro Comune	per l'estero	
107	ACQUEDOLCI	67	55	126	16	111	-	4.942
001	AICASA LI FOSI	31	33	37	10	51	-	3.006
002	ALI'	19	13	14	2	32	-	1.067
003	ALI' TERRE	22	29	91	12	79	-	2.273
004	ANTILIO	18	16	17	7	24	-	1.373
005	BARCELLONA POZZO DI GOTTO	502	305	620	58	576	30	38.637
006	BASICO'	3	8	20	3	67	-	962
007	BSOLO	76	37	113	2	78	1	4.392
008	CAPIZZI	60	40	76	58	68	1	3.905
009	CARO D'ORLANDO	129	109	420	56	235	1	10.849
010	CAPRI IECHE	38	27	228	26	80	-	2.599
011	CARONIA	40	44	105	6	140	-	4.125
012	CASALVECCHIO SICULO	21	16	106	3	88	-	1.715
013	CASTEL DI IUCIC	16	14	13	2	20	3	1.719
014	CASTEL'UMBERTO	62	62	55	2	62	2	3.925
015	CASTELMOLA	19	5	29	3	45	-	1.123
016	CASTELVERDE	42	41	61	3	63	3	3.382
017	CESARO'	40	32	94	3	132	-	3.048
018	CONDEC'	9	13	25	17	14	-	633
019	FALCONE	31	21	70	34	63	1	2.602
020	FICARRA	23	31	57	2	68	-	2.275
021	FIUNEDINISI	24	23	43	7	56	-	2.020
022	FLORESTA	10	11	23	-	50	-	975
023	FONDACHELLI-FANTINA	20	35	50	1	37	-	1.805
024	FORZA D'AGRO'	14	18	183	8	171	3	1.042
025	FRANCAVILLA DI SICILIA	62	63	121	31	100	3	5.272
026	FRAZZANO'	11	14	21	7	14	-	1.267
027	FUCCI SICULO	35	29	107	5	91	-	3.112
028	FURNARI	41	23	122	44	97	1	3.261
029	GAGGI	34	11	133	11	74	-	2.017
030	GALATI MARBERTINO	32	29	72	19	90	-	3.487
031	GALLODORO	5	6	14	8	12	2	499
032	GIARDINI-NAXOS	117	69	428	70	302	5	8.551
033	GIGIOSA MAREA	69	66	205	34	126	10	6.373
034	GRANITI	21	22	99	9	83	-	1.712
035	GUALIIBI SICANINO'	26	39	80	17	88	6	2.404
036	ITALIA	32	19	95	19	74	-	1.843
037	LEBI	5	9	37	1	35	-	656
038	LETOJANNI	29	31	86	18	61	1	2.398
039	LIBIZZI	13	28	97	17	65	4	2.197
040	LIMINA	24	16	36	23	52	-	1.314
041	LIPARI	106	92	263	72	270	6	10.704
042	LONGI	33	15	27	2	31	4	1.966
043	MALFA	8	8	69	4	71	-	821
044	MELVAGNA	20	30	27	1	55	5	1.423
045	MANDARICI	7	14	15	5	43	4	874
046	MAZZARRA' SANT'ANDREA	16	18	41	20	41	-	1.973
047	MERI'	22	16	65	-	46	-	2.000
048	MESSINA	3.254	2.451	3.045	283	2.289	51	263.924
049	MILAZZO	408	222	934	40	684	92	31.497
050	MILITELLO ROSSARINO	15	15	85	-	81	-	1.918
051	MIRTO	11	20	66	2	48	-	1.432
052	MISTERETA	66	75	122	2	118	-	6.198
053	MOIO LICHTARA	14	9	21	-	22	-	801
054	MORFORE SAN GIORGIO	56	44	75	5	106	-	3.536
055	MONGIUFFI NELLA	15	14	25	2	31	-	1.100
056	MONTAGNAREALI	19	28	45	1	51	-	1.912
057	MONTALBANO ELICONA	29	60	149	13	112	8	3.863
058	MOTTA CANASTRA	11	24	22	7	30	-	1.060
059	MOTTA D'AFFERMO	10	13	47	-	25	-	1.180

83 - PROVINCIA DI MESSINA

Segue Tav. 8 — Popolazione e movimento anagrafico nei singoli Comuni

Messina-Agrigento

Codice dei Comuni	COMUNI	ISCRIZIONI E CANCELLAZIONI ANAGRAFICHE NELL'ANNO 1983						POPOLAZIONE RESIDENTE al 31 dicembre 1983
		Per movimento naturale		Per trasferimento di residenza				
		Nati vivi	Morti	Iscritti		Cancellati		
				da altro Comune	dal- l'estero	per altro Comune	per l'estero	
060	MASC	59	70	91	20	109	4	5.556
061	NIZZA DI SICILIA	41	27	138	21	65	-	3.334
062	NOVARA DI SICILIA	21	58	59	11	60	119	2.779
063	OLIVERI	32	16	102	33	50	1	1.952
064	PACE DEL MELA	61	46	186	23	142	2	4.944
065	PAGLIARA	11	26	22	9	31	1	1.540
066	PATTI	166	116	506	26	388	20	12.971
067	PETTINEO	18	17	28	2	30	-	1.669
068	PETRINO	64	50	100	10	93	3	3.837
069	RACCUJA	27	25	90	1	124	-	2.213
070	REITANO	14	11	51	1	73	3	1.050
071	ROCCAFIORITA	-	5	10	-	24	-	300
072	ROCCALUNERA	40	59	162	23	115	9	3.982
073	ROCCAVALINA	11	10	48	13	30	-	1.262
074	ROCCELLA VALDEMONE	14	16	37	13	57	181	1.135
075	RODI' MILICI	38	37	40	7	68	1	2.528
076	ROSETTA	61	65	371	5	209	-	5.232
077	SAN FILIPPO DEI MELA	70	44	304	24	137	15	5.669
078	SAN FRATELLO	62	76	57	13	96	-	5.262
079	SAN MARCO D'ALUNZIO	48	47	114	15	134	4	5.490
080	SAN PIER NICETO	31	50	69	68	88	3	3.286
081	SAN PIERO PATTI	58	58	80	22	104	9	4.147
082	SAN SALVATORE DI PITALIA	37	39	37	16	51	-	2.139
083	SANTA DOMENICA VITTORIA	17	19	36	-	43	-	1.278
084	SANT'AGATA DI MILITELLO	148	108	273	8	343	1	12.678
085	SANT'ALESSIO SICULO	12	21	103	12	46	-	1.307
086	SANTA LUCIA DEI MELA	66	71	141	8	111	6	5.226
087	SANTA MARINA SALINA	10	12	55	40	41	29	805
088	SANT'ANGELO DI BROLO	47	56	28	28	106	-	4.712
089	SANTA TERESA DI SIVA	75	78	292	19	273	-	8.060
090	SAN TEODORO	17	25	17	7	46	15	1.767
091	SANTO STEFANO LI CAPASTRA	58	61	167	21	184	-	5.305
092	SAONARA	50	31	81	-	97	-	4.016
093	SAVCCA	20	21	122	6	80	4	1.527
094	SCALETTA ZANGELA	33	35	90	7	129	-	2.502
095	SINAGRA	31	35	55	12	48	4	3.296
096	SPADAFORA	63	50	198	14	161	2	5.092
097	TACEPINA	102	120	408	56	376	27	10.254
106	TEBBE VIGLIATORE	73	52	198	33	130	9	5.607
098	TORREGROTTA	94	41	273	20	200	1	4.928
099	TORTICICCI	136	67	94	5	246	7	9.903
100	TRIFI	17	27	30	4	31	-	1.366
101	TUSA	33	42	81	6	104	1	3.667
102	UCRIA	12	29	50	5	47	-	1.801
103	VAIDIBA	23	12	61	5	59	-	1.355
104	VENETICO	36	23	175	1	153	1	3.072
105	VILLAFRANCA TIBBENA	77	55	297	9	284	-	6.894
	TOTALE	8.246	6.739	15.599	1.835	13.544	729	677.634

84 - PROVINCIA DI AGRIGENTO

001	AGRIGENTO	797	443	1.427	131	1.450	1	52.156
002	ALESSANDRIA DELLA BOCCA	79	82	74	18	79	17	5.257
003	ARAGONA	188	93	180	62	184	2	10.565
004	BIVONA	65	55	149	7	92	-	5.103
005	BURGIC	30	44	69	64	83	-	3.590
006	CALAMONACI	14	17	36	19	46	9	1.637
007	CALTABELICATA	61	67	76	37	65	39	5.356
008	CANASTA	35	24	79	14	112	11	3.118
009	CANICATTI	75	58	185	3	128	-	6.782
010	CAMPANELLO DI LICATA	163	109	199	83	203	69	11.492

Segue Tav. 8 — Popolazione e movimento anagrafico nei singoli Comuni

Agrigento-Caltanissetta

Codice dei Comuni	COMUNI	ISCRIZIONI E CANCELLAZIONI ANAGRAFICHE NELL'ANNO 1983						POPOLAZIONE RESIDENTE al 31 dicembre 1983
		Per movimento naturale		Per trasferimento di residenza				
		Nati vivi	Morti	Iscritti		Cancellati		
				da altro Comune	dal- l'estero	per altro Comune	per l'estero	
011	CANICATTI'	465	297	600	142	443	42	33.200
012	CASILETTERRINI	167	101	223	178	145	8	10.896
013	CASIOFILIPPO	56	44	34	57	48	98	3.800
014	CATTOLICA EFACLEA	108	73	118	79	119	1	6.112
015	CIANCIANA	51	78	82	34	98	5	5.219
016	CCHEMINI	5	6	45	2	37	-	1.202
017	FAVARA	606	255	344	178	379	11	31.411
018	GROTTI	119	88	98	89	92	30	8.244
019	GIUSEPPE GIANCAXIC	18	13	52	64	69	-	1.489
020	LAMPEDUSA E LIMOSA	74	28	273	9	73	-	5.104
021	LICATA	537	352	568	432	548	339	42.242
022	LUCCA SICULA	41	22	35	21	67	-	2.738
023	MARMI	157	131	169	106	194	13	13.415
024	MONTALLEGRO	66	30	98	30	66	6	3.268
025	MONTVAGO	37	37	117	14	88	1	3.305
026	MARO	107	158	337	177	196	45	11.288
027	PALMA DI MONTECHIARO	516	192	272	65	287	59	24.709
028	PORTO EMPEDOCLE	265	147	1.126	133	523	25	17.184
029	RACINUTO	141	87	160	54	122	23	10.354
030	RAFFADALI	195	119	174	42	173	5	14.003
031	RAVANUSA	195	154	193	79	187	85	15.556
032	REALMONTE	63	36	215	96	202	13	4.484
033	RIEBA	285	166	364	212	279	11	20.316
034	SABBUCA DI SICILIA	72	103	85	18	79	52	7.394
035	SAN BIAGIO PIATANI	87	56	85	18	129	1	5.576
036	SAN GIOVANNI GEMINI	123	78	223	18	201	2	8.466
037	SANTA ELISABETTA	58	28	35	53	28	-	3.347
038	SANTA MARGHERITA DI BELICE	82	78	119	17	94	-	7.424
039	SANT'ANGELO BUARIC	26	24	25	66	49	-	2.318
040	SANTO STEFANO QUISQUINA	48	44	66	13	83	1	5.833
041	SCIACCA	509	293	1.055	216	359	2	38.040
042	SICULIANA	68	55	83	159	112	28	5.061
043	VILLAFRANCA SICULA	25	23	42	4	58	-	1.755
	TOTALE	6.879	4.388	9.991	3.313	8.069	1.054	479.809

85 - PROVINCIA DI CALTANISSETTA

001	ACQUAVIVA PLATANI	17	25	32	48	45	5	1.668
002	BOHEPENSIERE	5	5	14	6	18	8	732
003	BUTERA	87	74	124	67	178	3	6.268
004	CALTANISSETTA	837	541	1.163	135	1.477	87	61.731
005	CAMPORANCO	65	48	127	22	92	49	4.530
006	DELLA	46	58	59	167	78	47	5.112
007	GELA	1.433	471	1.158	261	1.130	173	77.230
008	MARINCPOLI	29	26	48	31	54	39	2.984
009	MAZZARINO	227	180	207	9	253	26	14.952
010	MILERA	42	38	63	19	56	-	3.730
011	MONTEDORO	22	21	49	22	47	5	2.033
012	MUSCHELI	134	143	166	84	139	6	11.604
013	MISCENI	484	242	345	104	393	10	26.575
014	RESUTTANO	36	35	31	43	42	31	3.097
015	RIBSI	211	146	250	113	252	524	14.844
016	SAN CATALDO	325	210	712	160	580	23	22.248
017	SANTA CATERINA VILLABOSA	90	106	147	43	136	14	8.015
018	SERRALFALCO	74	61	106	51	86	43	6.500
019	SOHARINO	103	85	124	118	167	18	8.003
020	SUTERA	11	41	37	34	34	2	2.140
021	VALLELUNGA PRATANENO	47	50	102	51	137	44	4.628
022	VILLALBA	29	40	36	5	56	1	2.280
	TOTALE	4.354	2.646	5.100	1.593	5.450	1.158	290.904

Segue Tav. 8 — Popolazione e movimento anagrafico nei singoli Comuni

Enna-Catania

Codice dei Comuni	COMUNI	ISCRIZIONI E CANCELLAZIONI ANAGRAFICHE NELL'ANNO 1983						POPOLAZIONE RESIDENTE al 31 dicembre 1983
		Per movimento naturale		Per trasferimento di residenza				
		Nati vivi	Morti	Iscritti		Cancellati		
				da altro Comune	dal- l'estero	per altro Comune	per l'estero	

86 - PROVINCIA DI ENNA

001	AGIRA	161	151	192	18	209	-	9.122
002	ALDINE	123	59	109	63	123	13	7.414
003	ASSORO	87	47	75	28	85	35	5.248
004	BIAFFRANCA	268	143	170	43	198	20	15.753
005	CALASCIBETTA	51	73	177	76	119	-	5.042
006	CATENANUOVA	69	27	128	50	135	18	4.520
007	CENTOPEPE	92	90	117	31	161	41	6.749
008	CERRAMI	29	39	59	32	100	20	3.092
009	ENNA	364	285	532	135	464	70	28.415
010	GAGLIANO CASTELFERRATO	57	40	54	8	51	2	4.174
011	LEONFALCONE	225	129	301	53	383	109	15.688
012	NICOSIA	192	131	314	21	230	34	15.592
013	VISSICIA	38	28	177	16	155	-	3.404
014	PIAZZA ARMEINA	301	219	436	67	382	9	21.467
015	PIETRAPERZIA	222	109	162	46	177	-	11.262
016	REGALBUTO	110	95	193	138	139	12	8.003
017	SEFFINGA	13	9	34	-	27	-	1.044
018	TROCINA	156	113	151	36	292	9	10.949
019	VALGUARNERA CAROPEPE	150	126	171	132	211	174	10.265
020	VILLAFRANCA	85	89	106	85	127	12	6.333
	TOTALE	2.793	2.002	3.658	1.078	3.768	578	193.536

87 - PROVINCIA DI CATANIA

001	ACI BONACCORSI	31	19	106	3	85	-	2.319
002	ACI CASTELLO	221	111	1.004	46	621	1	14.844
003	ACI CATENA	286	96	1.370	12	395	3	14.917
004	ACIREALE	711	475	1.221	67	1.202	68	48.036
005	ACI SAN ANTONIO	132	88	987	15	375	-	7.317
006	ADRANO	617	338	406	198	287	118	34.308
007	BEIPASSO	233	121	835	19	412	20	15.134
008	BIANCAVILLA	350	204	259	308	208	32	20.970
009	BRONTE	304	184	1.075	147	284	9	19.310
010	CALATABIANO	79	58	218	40	180	-	5.806
011	CALTAGIRONE	568	396	1.739	103	662	214	37.034
012	CAMPICOTONDO ETNEO	24	6	62	-	54	-	1.402
013	CASTEL DI IULIA	104	54	120	13	180	1	5.263
014	CASTIGLIONE DI SICILIA	44	58	117	24	182	-	5.030
015	CATANIA	5.640	3.554	8.844	504	13.654	194	380.370
016	FIORFALCONE DI SICILIA	113	72	337	64	167	17	8.117
017	GIARRE	335	232	938	73	790	33	27.361
018	GRAMICHELE	225	152	242	105	194	27	14.164
019	GRAVINA DI CATANIA	398	80	1.807	25	1.635	9	25.320
020	LICOLIA RUFFA	33	40	77	36	78	9	3.187
021	LINGUAGLOSSA	69	63	113	14	106	5	5.555
022	MARITTO	71	35	42	26	75	94	4.850
023	MARICIA	55	14	159	-	38	-	3.048
024	MASCALI	109	99	295	28	302	15	8.739
025	MASCALUCIA	232	58	1.912	40	700	12	12.666
026	MAZZARONE	42	33	47	5	74	4	3.355
027	MILLIETIC IN VAL DI CATANIA	145	126	122	15	181	22	10.287
028	MILIO	16	12	77	3	66	-	1.288
029	MINEO	84	72	164	87	122	1	6.555
030	MIRABELLA IMBACCARI	180	70	110	36	160	10	9.278
031	MISTRETTANO	562	187	1.671	46	807	7	31.586
032	MOTTA SANT'ANASTASIA	121	75	588	-	267	-	7.226
033	NICOLISI	83	40	191	10	106	10	4.736
034	PAIAGLIA	320	138	193	34	182	4	15.334
035	PATERNO	848	436	685	212	809	27	46.540

Segue Tav. 8 — Popolazione e movimento anagrafico nei singoli Comuni

Catania-Ragusa-Siracusa

Codice dei Comuni	COMUNI	ISCRIZIONI E CANCELLAZIONI ANAGRAFICHE NELL'ANNO 1983						POPOLAZIONE RESIDENTE al 31 dicembre 1983
		Per movimento naturale		Per trasferimento di residenza				
		Nati vivi	Morti	Iscritti		Cancellati		
				da altro Comune	dal- l'estero	per altro Comune	per l'estero	
034	PEDARA	100	49	507	6	235	4	6.079
035	PIEDIMONTE ETNEO	53	60	77	30	116	2	4.063
036	RADDUSA	60	42	89	23	108	32	4.564
037	RABACCA	151	98	286	68	197	8	9.635
038	RANDAZZO	167	142	270	91	232	13	11.639
039	RIPICSTO	198	131	558	44	590	4	13.395
040	SAN CONO	70	35	167	9	82	-	3.472
041	SAN GIOVANNI LA PUNTA	206	92	847	9	750	-	14.177
042	SAN GREGORIO DI CATANIA	113	52	543	3	462	-	8.592
043	SAN MICHELE DI GANZARIA	81	43	96	10	97	11	4.736
044	SAN PIETRO CIARENZA	62	16	159	-	120	1	2.595
045	SANT'AGATA LI BATTIATI	146	60	723	14	753	13	9.246
046	SANT'ALFIC	21	23	76	3	54	4	1.758
047	SANTA MARIA DI LICODIA	107	53	203	56	185	25	6.620
048	SANTA VERERINA	93	73	201	9	132	2	6.737
049	SCOREIA	268	121	240	55	220	42	16.519
050	TRECASTAGNI	100	41	489	4	148	-	5.379
051	TRENESTIERI ETNEO	179	72	853	11	782	1	13.843
052	VALVEDE	90	34	265	4	244	4	4.865
053	VIAGRANDE	89	40	244	-	222	-	4.931
054	VIZZINI	111	97	137	28	191	68	8.792
055	ZAFFERANA ETNEA	122	92	329	17	240	-	6.626
	TOTALE	15.972	9.262	35.492	2.852	31.800	1.200	1.029.515

88 - PROVINCIA DI RAGUSA

001	ACATE	115	54	214	45	157	34	6.951
002	CHIARABONTE GULFI	85	95	77	22	154	2	8.121
003	COMISO	381	277	614	68	381	61	28.866
004	GIARABUONA	35	31	38	13	45	1	3.461
005	ISPIGA	213	114	812	6	450	13	14.789
006	MODICA	663	408	858	145	522	100	48.542
007	MONTEBOSSO ALTO	28	43	71	31	79	2	3.747
008	POZZALLO	288	103	335	106	252	46	15.772
009	RAGUSA	813	634	1.226	195	933	37	65.793
010	SANTA CROCE CASERINA	85	73	140	56	120	5	7.351
011	SCICILII	271	250	328	56	291	21	24.848
012	VITTORIA	799	453	786	246	647	27	52.994
	TOTALE	3.776	2.535	5.499	989	4.031	349	281.235

89 - PROVINCIA DI SIRACUSA

001	AUGUSTA	471	229	785	94	1.006	22	39.515
002	AVOLA	421	285	417	73	388	14	31.312
003	BUCCHERI	29	35	37	21	70	-	2.782
004	BUSCHESI	15	28	27	15	44	-	1.404
005	CANICATTI Bagni	67	96	173	44	94	-	7.577
006	CARLENTINI	209	127	554	41	343	21	14.839
007	CASSARO	8	12	56	16	19	-	1.083
008	FERLA	32	33	81	6	44	-	3.165
009	FLORIDIA	299	174	284	100	229	40	18.412
010	FRANCOFONIE	210	135	338	172	320	59	14.721
011	LEGNANI	425	296	587	57	728	16	30.982
012	MELILI	160	58	365	44	284	51	10.311
013	MOIO	338	211	627	78	499	22	22.844
014	PACRINO	317	222	404	238	375	246	21.529
015	PALAZZO Acreide	116	156	197	40	183	56	10.003

Segue Tav. 8 — Popolazione e movimento anagrafico nei singoli Comuni

Siracusa-Sassari

Codice dei Comuni	COMUNI	ISCRIZIONI E CANCELLAZIONI ANAGRAFICHE NELL'ANNO 1983						POPOLAZIONE RESIDENTE al 31 dicembre 1983
		Per movimento naturale		Per trasferimento di residenza				
		Nati vivi	Morti	Iscritti		Cancellati		
				da altro Comune	dal- l'estero	per altro Comune	per l'estero	
020	PORTOPALO DI CAPO PASSERO	44	22	110	17	78	26	3.153
021	PRIGIO GARIBOLDI	202	65	493	81	528	55	11.682
016	ROSOLINI	370	157	366	56	461	37	21.083
017	SIRACUSA	1.561	881	1.887	491	2.243	195	118.690
018	SCIACCA	129	47	151	60	96	9	6.991
019	SCITINO	117	86	109	71	78	20	9.045
	TOTALE	5.540	3.355	8.048	1.815	8.110	889	401.123

90 - PROVINCIA DI SASSARI

001	AGGIUS	14	17	46	4	37	-	1.778
002	AGLIANTO	7	10	26	1	25	-	1.064
002	AIA' DEI SARDI	32	32	41	7	48	5	2.197
003	ALGHEC	454	311	923	102	598	105	37.398
004	ANELA	7	12	11	3	53	2	991
005	ARBARA	11	7	44	-	27	-	764
006	ARZACHEA	102	59	278	24	253	4	8.347
007	BACESI	18	10	20	13	24	1	1.804
007	BANAI	7	15	22	1	26	1	912
008	BENETUTTI	26	36	27	10	38	4	2.329
009	BERCHIDDA	31	33	59	7	27	-	3.437
010	BESSUDE	2	8	13	-	21	1	529
011	BONNANARO	8	13	23	-	41	-	1.268
012	BONCA	55	32	110	11	121	1	4.044
013	BONORVA	43	53	67	12	81	2	4.960
014	BORTIGIADAS	7	14	14	12	21	-	1.124
015	BOBUTTA	2	10	22	-	16	-	453
016	BOTTIDDA	14	12	48	-	30	-	853
017	BUDDUSC'	86	66	90	8	110	-	6.308
018	BULTEI	11	35	21	4	22	-	1.538
019	BULZI	4	10	20	-	15	-	745
020	BUEGCS	23	14	28	1	37	-	1.205
021	CAIANGIANUS	68	40	48	10	73	1	4.590
022	CARGEGHE	8	6	27	-	45	-	646
023	CASTELSARDO	74	45	124	24	79	3	5.241
024	CHEREMULE	4	5	9	4	5	-	569
025	CHIAFAMONTI	20	22	41	18	41	-	2.213
026	CODRONGIANUS	22	14	30	1	44	-	1.157
027	CGSSCINE	13	25	32	-	27	2	1.162
028	ESPORIATO	5	10	10	-	18	-	550
029	FLCERINAS	17	26	48	1	23	-	1.595
030	GIAVE	5	16	19	-	16	-	831
030	GOLFO ARANCI	20	19	78	1	72	-	1.901
031	ILICCI	20	17	33	4	33	-	1.384
032	ITTIREDDU	5	11	30	3	28	-	638
033	ITTIEI	128	82	137	23	127	6	9.513
034	LAPERRU	11	19	19	-	38	-	1.151
035	LA MADDALINA	115	103	499	14	325	1	11.575
036	LEIBI PORTO SAN PAOLO	22	15	106	6	54	-	1.946
036	LUGGCSANTO	31	23	37	2	41	-	1.981
037	LURAS	37	31	68	-	32	-	2.760
038	MAFA	9	8	16	8	32	3	958
039	MARTIS	9	6	43	1	42	-	770
040	MONTILECONE ROCCA DORIA	2	1	8	-	16	-	191
041	MONTI	32	25	104	6	67	2	2.691
042	MOSES	27	40	65	3	74	-	2.224
043	MURCS	9	4	38	-	18	3	730
044	MUGHEDU DI SAN NICCOLO'	12	18	24	-	52	-	1.311
045	MULI	29	23	9	2	35	-	1.777
046	MULVI	35	28	79	1	59	1	3.223

Segue Tav. 8 — Popolazione e movimento anagrafico nei singoli Comuni

Sassari-Nuoro

Codice dei Comuni	COMUNI	ISCRIZIONI E CANCELLAZIONI ANAGRAFICHE NELL'ANNO 1983						POPOLAZIONE RESIDENTE al 31 dicembre 1983
		Per movimento naturale		Per trasferimento di residenza				
		Nati vivi	Morti	Iscritti		Cancellati		
				da altro Comune	dal- l'estero	per altro Comune	per l'estero	
047	OLEIA	447	204	1.090	35	458	4	32.633
048	CINEDO	33	15	89	3	59	6	2.321
049	OSCHIRI	30	38	58	15	94	-	3.954
050	OSILO	40	45	97	4	109	-	4.037
051	OSSI	89	50	134	7	129	3	5.487
052	CHIERFI	164	95	251	16	225	3	11.304
053	PEDRIA	8	13	23	-	36	-	1.080
054	PALAU	33	21	123	14	55	5	2.532
055	PATTADA	48	49	58	11	40	-	3.814
056	PERFUGAS	39	29	73	-	77	-	3.151
057	PICAGHE	78	61	127	18	108	2	4.792
058	PORTO TORRES	276	123	505	10	551	-	21.295
059	POZZONAGGIORE	24	49	86	8	53	2	3.512
060	POTIPIGARI	9	4	16	-	15	-	721
061	RONANA	11	8	30	3	25	1	727
087	SANTA MARIA COGHINAS	20	12	30	-	46	- (a)	1.472
085	SANT'ANTONIO EI GALLURA	19	18	46	2	27	6	1.569
063	SANTA TERESA GALLURA	50	38	161	8	73	1	3.960
064	SASSARI	956	971	2.008	107	1.957	65	119.781
065	SEDINI	17	24	39	9	47	-	1.542
066	SENESTERRI	1	7	14	-	11	-	335
067	SENNOCI	105	55	129	5	111	6	7.028
068	SILIGO	13	20	18	-	66	-	1.219
049	SORSO	177	98	250	14	322	3	12.654
080	TETI	31	19	27	6	34	-	1.832
070	TENPIO PAUSANIA	155	129	272	25	291	4	13.472
066	TERRU	8	4	7	-	16	-	535
071	THERSI	36	45	62	6	61	1	3.341
072	TISSI	16	13	53	1	17	-	1.422
073	TORRALBA	8	20	37	-	22	-	1.137
074	TRINITA D'AGULTU E VIGNOLA	22	17	61	2	33	-	1.968
075	TOLA	27	22	49	10	42	-	1.761
076	URI	39	32	45	15	56	2	2.739
077	USINI	52	29	57	3	51	1	3.584
079	VALLEDORIA	47	16	171	-	95	- (a)	3.230
082	VIDDALBA	19	18	40	-	50	1	1.718
078	VILLANOVA MONTELEONE	33	33	54	10	101	-	2.980
	TOTALE	4.933	3.935	10.124	719	8.750	264	439.965

91 - PROVINCIA DI NUORO

001	ARIZO	25	20	32	5	66	3	1.812
002	ARZANA	38	31	40	4	55	18	3.218
003	ATZARA	15	19	39	2	41	5	1.370
004	AUSTIS	17	13	46	-	37	-	1.061
005	BARI SARBEC	59	34	65	4	89	-	3.820
006	BAUNZI	54	43	73	2	62	6	4.243
007	BELVI	4	16	25	-	15	-	832
008	BIBORI	7	2	36	3	11	-	477
009	BITTI	48	42	71	12	174	3	4.371
010	BOLOTANA	35	35	31	-	51	-	3.828
011	BORCHE	39	27	62	6	56	-	2.546
012	BORTIGALI	17	43	65	3	39	-	1.772
013	BOSA	110	88	134	1	149	-	8.675
014	BUDONI	41	21	116	-	69	-	3.189
016	DESULO	36	44	67	3	104	-	3.667
017	DORGALI	117	80	96	28	99	10	7.733
018	DUALCHI	12	13	19	7	17	3	830
019	ELIMI	8	8	9	-	10	-	511
020	ESCALAPLANO	39	27	71	16	69	1	3.056
021	ESCOICA	6	8	31	-	31	-	802

(a) Il Comune di Valledoria (SS) ha ceduto al Comune di Santa Maria Coghinas (SS), di nuova istituzione, 1.480 unità.

Segue Tav. 8 — Popolazione e movimento anagrafico nei singoli Comuni

Nuoro

Codice dei Comuni	COMUNI	ISCRIZIONI E CANCELLAZIONI ANAGRAFICHE NELL'ANNO 1983						POPOLAZIONE RESIDENTE al 31 dicembre 1983
		Per movimento naturale		Per trasferimento di residenza				
		Nati vivi	Morti	Iscritti		Cancellati		
				da altro Comune	dal- l'estero	per altro Comune	per l'estero	
022	ESTERZILI	19	16	10	-	51	-	1.171
023	FLUSSIO	8	6	23	5	17	1	583
024	FCUNI	55	54	60	3	90	-	4.888
025	GADONI	19	15	48	5	29	-	1.288
026	GAIBO	45	42	79	9	92	-	3.025
027	GALIELLI	23	17	72	1	63	-	2.297
028	GAVCI	41	29	55	2	75	-	3.619
029	GENONI	15	14	38	-	63	-	1.188
030	GEIGEI	16	18	112	-	89	-	1.720
031	GIMASCIE	11	2	28	-	16	5	595
032	ILBONO	24	25	19	1	72	-	2.409
033	IRGCCII	37	19	83	4	50	-	2.175
034	ISILI	33	29	127	8	127	-	3.227
035	JERZU	46	40	43	17	116	-	3.670
036	LACONI	29	26	44	-	69	-	2.595
037	LAMUSEI	80	46	126	20	175	12	6.315
038	LEI	6	10	23	-	9	1	705
039	LCCEFI	17	25	28	29	37	20	1.570
040	LOCULI	11	3	8	1	17	-	609
041	LOER'	39	28	57	12	107	8	2.954
042	LOTZCEAI	34	13	55	5	62	-	1.779
043	LUIA	14	14	65	2	64	1	1.959
044	MACCHES	148	76	183	8	262	1	11.231
045	MAGONADES	2	10	31	1	8	-	562
046	MARCIADA	38	26	63	5	78	2	2.720
047	MEANA SARBO	23	18	64	-	38	-	2.246
048	MGDOIC	-	3	4	-	4	-	229
049	MONTRESTA	8	12	9	7	24	-	936
050	NCEBAGUGHE	4	8	5	-	18	-	441
051	NUOBC	530	249	915	22	855	7	36.848
052	NUFAGUS	11	7	19	-	14	-	1.059
053	NUFALLIAC	17	16	17	1	31	-	1.516
054	NUBRI	32	38	57	10	86	3	2.977
055	CLIENA	86	62	216	12	123	5	7.428
056	OILCIAI	23	18	53	7	39	-	1.985
057	OIZAI	14	21	13	-	29	-	1.260
058	ONANI	8	7	28	-	62	1	666
059	ONIFAI	5	9	22	-	24	-	813
060	ONIFERI	16	18	7	2	21	4	1.038
061	OSANI	42	27	57	3	64	-	3.238
062	ORGOSCIO	43	47	98	28	67	-	4.901
063	OROSII	48	40	96	29	76	4	4.860
064	OROTELLI	47	31	35	4	58	1	2.632
065	ORBOLI	33	28	46	-	68	1	3.355
066	ORTUFI	20	12	30	3	42	1	1.769
067	ORUNE	50	33	51	10	161	1	3.543
068	CSIDDA	3	8	9	-	8	-	343
069	OSINI	14	21	9	2	39	-	1.274
070	OTTANA	48	21	104	9	71	5	2.697
071	OVOLEA	29	10	46	5	34	2	1.822
072	PERDASCIOFU	38	24	111	1	136	11	2.707
073	POSADA	29	14	72	11	30	-	1.740
074	SALAI	8	10	43	5	62	5	1.283
075	SAGANA	1	3	3	5	5	6	280
076	SAN TEODORO	22	11	80	4	36	3	2.158
077	SABULI	23	32	40	2	38	-	2.167
080	SEBBI	8	10	17	17	20	1	885
081	SEUI	22	34	36	4	48	2	2.115
082	SEULC	12	14	36	-	32	-	1.373
083	SILANUS	33	33	39	2	51	-	2.551
084	SINDIA	20	30	25	13	51	6	2.308
085	SINISCOLA	131	54	204	10	225	8	9.226
086	SORGONC	31	35	54	-	50	7	2.117
087	SUMI	10	15	73	3	44	2	1.400
088	TALANA	12	9	16	11	22	-	1.252

Segue Tav. 8 — Popolazione e movimento anagrafico nei singoli Comuni

Nuoro-Oristano

Codice dei Comuni	COMUNI	ISCRIZIONI E CANCELLAZIONI ANAGRAFICHE NELL'ANNO 1983						POPOLA- ZIONE RESIDENTE al 31 dicembre 1983
		Per movimento naturale		Per trasferimento di residenza				
		Nati vivi	Morti	Iscritti		Cancellati		
				da altro Comune	dal- l'estero	per altro Comune	per l'estero	
089	VERTELLA	70	33	79	19	85	22	3.783
090	ITTI	19	5	12	-	35	-	881
091	TIANA	4	7	16	8	33	-	674
092	TIENUBA	4	5	22	1	12	2	267
093	TONABA	32	32	65	2	92	-	2.595
094	TORPE'	33	22	45	20	66	3	2.648
095	TORTOLI'	93	55	225	35	152	7	8.302
097	TIRZI	13	19	22	1	25	2	1.225
098	ULASSAI	23	18	15	1	37	88	1.920
099	UREULI	15	9	35	7	46	-	1.560
100	USSASSAI	9	8	13	-	37	-	1.041
101	VILLAGEANDE STRISAILI	48	33	61	4	84	-	3.866
102	VILLANOVA TULC	17	12	44	13	52	-	1.256
	TOTALE	3.471	2.567	6.121	587	6.744	310	276.123

95 - PROVINCIA DI ORISTANO

001	ABBASANTA	45	17	114	2	88	4	2.446
002	ALDONAGGICHE	11	15	6	-	10	-	647
003	ALFAGIARA	6	6	21	-	4	-	380
004	ALIS	22	23	73	-	53	-	1.821
005	ALLAI	11	10	29	-	8	1	525
006	ARBONERA	50	24	96	2	67	1	3.494
007	ARCAULI	11	23	26	1	44	-	1.423
008	ASSOLC	6	11	15	2	26	-	581
009	ASUNI	8	7	18	-	30	4	584
010	BARACILI	-	4	9	-	2	-	138
011	BARATILI SAN PIETRO	12	11	25	5	26	1	1.186
012	BARISSA	7	7	24	4	16	2	1.005
013	BAULADD	6	10	42	-	14	-	661
014	BIDONI'	1	5	-	-	14	-	210
015	BONAFEDD	16	28	56	15	32	-	1.725
016	BOSONEDDU	2	-	-	12	6	-	233
017	BUSACHI	21	24	49	1	35	-	2.093
018	CABRAS	129	84	120	7	126	11	8.677
019	CUGLIERI	23	63	59	7	66	-	3.616
077	CURCUREIS	1	5	3	-	15	-	356
020	POEDDINGIANUS	10	13	24	6	54	-	1.281
021	GHIABZA	58	31	134	16	114	-	4.575
022	GONNESCOFINA	5	3	7	10	13	1	574
023	GONNOSHO'	11	9	30	-	32	-	1.080
024	GONNOSTANATZA	15	6	17	4	23	-	1.009
025	HARRUEIU	76	33	185	4	127	5	4.659
026	HASULLAS	15	13	17	2	36	-	1.334
027	ILLIS	25	25	51	16	41	-	1.624
028	HOGOFELLA	6	6	6	-	13	-	578
029	HOGOSO	59	44	85	14	102	10	4.949
030	HOGONGIORI	9	18	28	-	44	-	1.121
031	HASCIA	22	14	48	-	53	-	1.653
032	HOBELLI	8	8	9	-	15	-	878
033	HOBELLO	14	10	42	-	17	-	1.035
034	HUGHEDU SANTA VITTORIA	12	8	6	-	20	-	677
035	HURACHI	14	20	20	2	50	-	1.518
036	HURECI	7	8	15	-	11	-	585
037	OLLASTRA SINAXIS	25	4	22	-	23	-	1.268
038	ORISTANO	391	252	675	14	394	3	30.397
039	PALMAS ARBorea	13	5	28	-	18	-	1.142
040	PAU	3	8	17	-	17	-	508
041	PAULATINO	41	47	50	3	28	-	2.788
042	PERU	4	7	3	-	7	-	346
043	RICLA SARDO	18	20	42	-	42	3	2.159
044	RUIAS	8	8	29	-	28	-	1.067

Segue Tav. 8 — Popolazione e movimento anagrafico nei singoli Comuni

Oristano-Cagliari

Codice dei Comuni	COMUNI	ISCRIZIONI E CANCELLAZIONI ANAGRAFICHE NELL'ANNO 1983						POPOLAZIONE RESIDENTE al 31 dicembre 1983
		Per movimento naturale		Per trasferimento di residenza				
		Nati vivi	Morti	Iscritti		Cancellati		
				da altro Comune	dal- l'estero	per altro Comune	per l'estero	
045	SANUGHEC	35	42	20	26	50	-	3.771
046	SAN NICOLO' D'ARCIDANO	40	27	61	-	75	-	2.961
047	SANTA GIUSTA	53	22	89	1	60	-	3.288
048	SANT'ANTONIO RUINAS	7	8	7	4	13	-	554
049	SANTU LUSSURGIU	36	43	55	4	53	1	2.981
050	SAN VERO MILIS	20	30	74	8	54	-	2.424
051	SCANC DI MONTIFERRO	22	31	35	22	35	1	1.995
052	SEDIIC	22	35	78	2	73	-	2.658
053	SENEGHE	27	37	36	1	32	1	2.122
054	SENIS	7	8	9	4	30	-	784
055	SENNARIOLO	4	6	4	-	5	1	262
056	SIANAGGICCE	19	11	30	-	25	-	909
057	SIANANNA	9	6	17	-	27	-	818
076	SIAPICCIA	6	7	25	-	13	-	393
058	SIBIAIA	5	8	12	-	13	-	514
059	SINAXIS	40	20	86	-	69	3	2.088
060	SINI	4	6	22	-	21	-	754
061	SIBIS	3	2	18	-	9	-	266
078	SCDDI	-	3	2	1	4	-	193
062	SOLARUSSA	37	27	53	5	42	-	2.644
063	SCHNADIE	8	8	22	6	26	-	655
064	TAFASONI	-	7	3	1	6	-	248
065	TEBEALEA	121	85	198	8	161	-	10.103
066	TRANATZA	17	11	12	7	27	3	992
067	TESEMURAGHEIS	8	26	47	2	46	-	1.576
068	ULA' TIRSC	9	9	22	4	49	5	817
069	URAS	46	35	55	4	72	1	3.471
070	USELIUS	14	12	16	-	45	-	1.143
071	VILLANOVA TRUSCHEDU	6	3	3	8	7	-	371
072	VILLAUZBANA	37	18	40	-	50	-	2.020
073	VILLA VERDE	6	8	15	-	10	-	524
074	ZEDDIANI	21	10	29	-	44	-	1.065
075	ZERFALIU	27	11	16	-	23	-	1.175
	TOTALE	1.973	1.619	3.586	267	3.273	62	157.145

92 - PROVINCIA DI CAGLIARI

001	ARBUS	94	79	102	1	189	2	7.902
002	ARMUNZIA	6	11	10	-	23	-	785
003	ASSEMINI	265	101	684	19	420	15	17.661
004	BALLAC	22	14	35	11	56	2	1.227
005	BAGGALI	14	6	33	2	21	4	969
006	BABONINI	16	14	34	-	43	-	1.528
007	BUGGESEDU	12	22	39	-	35	-	1.246
008	BURCEI	33	24	26	-	32	-	2.918
009	CAGLIARI	2.450	1.726	6.468	194	6.093	230 (a)	225.009
010	CAIASETTA	16	45	86	4	68	-	2.697
011	CAPCIESSA	207	77	698	36	367	27	13.261
012	CARBONIA	406	254	627	36	567	19	32.882
013	CABLOPORIE	62	101	129	6	77	7	6.649
014	CCELLINAS	10	7	11	6	19	-	1.146
015	DECIMOMANNU	63	36	210	14	234	-	5.769
016	DECIMOPUTZU	54	27	71	8	76	1	3.942
017	DOLIANOVA	83	58	192	26	145	7	7.569
018	DONUS DE MARIA	16	13	49	1	26	-	1.424
019	DONUSUQUAS	106	39	201	8	111	2	6.406
020	DONOERI	23	11	44	1	77	-	2.019
021	FLUNINIBAGGICCE	37	27	63	7	57	-	3.346
022	FURURI	24	17	25	-	61	-	1.773
023	GENUERI	3	6	15	-	4	-	517
024	GESICO	10	10	19	1	26	-	1.127
025	GESTUREI	25	21	52	-	66	-	1.525

(a) Il Comune di Cagliari ha ceduto al Comune di Quartucciu (CA), di nuova istituzione, 8.380 unità.

Segue Tav. 8 — Popolazione e movimento anagrafico nei singoli Comuni

Cagliari


Codice dei Comuni	COMUNI	ISCRIZIONI E CANCELLAZIONI ANAGRAFICHE NELL'ANNO 1983						POPOLAZIONE RESIDENTE al 31 dicembre 1983
		Per movimento naturale		Per trasferimento di residenza				
		Nati vivi	Morti	Iscritti		Cancellati		
				da altro Comune	dal- l'estero	per altro Comune	per l'estero	
026	GIBA	34	31	91	12	108	-	3.275
027	GOMI	7	4	12	-	27	4	616
028	GONNESA	97	44	128	13	142	14	5.285
029	GONNOSPANALIGA	121	75	102	3	113	-	7.415
030	GUANAGGICHE	12	10	11	-	25	-	1.143
031	GUASILA	46	33	58	5	63	-	3.194
032	GUSPINI	157	125	203	5	243	-	13.683
033	IGLESIAS	359	251	480	13	573	-	30.241
034	LAS PLASSIAS	3	3	9	-	16	-	307
035	LUNARESCUA	21	23	56	2	48	3	1.907
036	MANDAS	27	36	110	5	86	-	2.775
037	MARACALAGHIS	87	44	214	10	120	-	5.419
103	MASAINAS	22	21	46	2	34	5	1.609
038	MONASTIR	53	29	50	3	68	8	4.216
039	MURAVERA	47	29	141	36	100	16	4.922
040	MUSCI	22	15	54	5	32	-	1.364
041	MUSCO	45	25	86	-	64	7	3.373
042	MURAMINIS	34	33	53	-	71	-	3.115
043	MURIS	18	23	28	-	34	-	1.841
044	ORTACESUS	13	13	13	-	12	-	872
045	PABILLONIS	28	23	57	4	72	7	3.090
046	PAULI AREAREI	7	10	17	-	11	-	774
047	PEDDARIUS	25	9	54	4	31	-	1.524
048	PIMENTEI	13	7	35	4	28	2	1.240
049	PORTOSCUSO	75	37	160	1	139	-	5.823
050	PULA	87	47	146	27	108	18	5.576
105	QUARTUCCIO	83	51	489	-	360	2	8.539
051	QUARTU SANT'ERIENA	738	214	2.833	139	1.326	12	47.327
052	SANASSI	71	48	55	20	68	11	5.365
053	SANATZAI	24	14	43	-	36	-	1.708
054	SAN BASILIO	22	18	29	-	52	-	1.453
055	SAN GAVINC MONREALE	133	94	222	-	212	-	10.186
056	SAN GIOVANNI SUERGIO	100	49	175	8	152	2	5.870
057	SANLOBI	105	85	198	4	173	7	8.439
058	SAN NICOLO' GREEEI	17	12	24	3	17	6	1.097
059	SAN SPERATE	86	33	95	10	64	-	6.147
060	SANTALI	64	37	122	15	88	3	4.085
061	SANT'ANDREA FELUS	22	16	43	3	41	1	1.839
062	SANT'ANNA ARBESI	36	13	84	11	52	10	2.358
063	SANT'ANTIOCO	154	99	346	13	197	2	12.619
064	SAN VITO	49	46	124	51	74	4	4.211
065	SARDARA	78	35	69	7	82	-	4.503
066	SARONCH	81	23	113	8	175	-	5.118
067	SEGARIU	20	23	25	5	26	-	1.432
068	SELARGIUS	288	112	1.020	25	831	13	19.403
069	SELIGAS	22	12	24	-	27	-	1.479
070	SEMOREI'	52	40	98	-	88	-	4.012
071	SERRIANA	30	16	58	-	43	-	2.057
072	SERRAVALLE	127	82	188	39	134	4	9.748
073	SERRVENTI	79	33	81	5	99	4	5.209
074	SESTU	146	63	314	13	138	8	11.033
075	SETTIMO SAN ELEUTERO	75	36	131	8	119	2	4.984
076	SETZU	4	4	8	1	7	-	213
077	SIDDI	8	12	22	2	23	-	922
078	SILICUA	68	44	99	9	113	5	4.317
079	SILIUS	26	13	21	-	17	1	1.502
080	SINNAI	179	69	357	12	210	4	11.832
081	SIURGUS IONIGALA	15	23	38	-	47	-	2.264
082	SOLIGNIS	21	10	35	2	26	-	1.225
083	SURELLI	12	22	21	2	20	-	1.175
084	TEULADA	52	41	87	5	145	-	5.038
085	TRATALIAS	21	19	50	11	16	-	1.139
086	TULLI	9	15	15	1	17	-	1.336
087	TURRI	6	10	12	4	20	-	582
088	USSANA	45	32	58	4	63	3	3.334

(a) Il Comune di Cagliari ha ceduto al Comune di Quartucciu (CA), di nuova istituzione, 8.380 unità.

Segue Tav. 8 — Popolazione e movimento anagrafico nei singoli Comuni

Cagliari

Codice dei Comuni	COMUNI	ISCRIZIONI E CANCELLAZIONI ANAGRAFICHE NELL'ANNO 1983						POPOLA- ZIONE RESIDENTE al 31 dicembre 1983
		Per movimento naturale		Per trasferimento di residenza				
		Nati vivi	Morti	Iscritti		Cancellati		
				da altro Comune	dal- l'estero	per altro Comune	per l'estero	
089	USSARAHANNA	9	9	22	1	19	-	709
090	UTA	99	38	175	15	74	6	5.964
091	VALLERBOSA	21	20	28	19	34	8	1.937
092	VILLACIDEI	221	128	147	13	197	16	14.503
093	VILLANAR	49	26	66	1	71	-	3.189
094	VILLAHASSARGIA	44	29	69	4	91	2	3.653
055	VILLANOVAFORRU	7	15	7	-	25	-	763
096	VILLANOVAFERRA	24	18	28	1	68	-	1.820
104	VILLAPERUCCIC	10	6	18	4	40	-	1.066
097	VILLAPUTZU	60	46	99	19	100	1	5.224
098	VILLASALTO	16	31	29	5	45	1	1.747
099	VILLA SAN PIETRO	19	7	71	8	17	-	1.271
100	VILLASINIUS	28	15	82	3	66	2	2.456
101	VILLASOR	77	59	139	9	139	-	7.127
102	VILLASPECIOSA	27	13	41	-	50	-	1.647
	TOTALE	9.396	5.824	21.184	1.077	17.695	540	744.032



PARTE SECONDA

ISCRITTI E CANCELLATI
PER TRASFERIMENTO DI RESIDENZA (*)

Anno 1982

(*) Cfr. il punto 5 delle « Avvertenze ».

CAP. 1° — ISCRITTI E CANCELLATI PER TRASFERIMENTO DI RESIDENZA (*)

Tav. 9 — Iscritti e cancellati per trasferimento di residenza per Regioni e Paesi

A — TRA COMUNI ITALIANI

REGIONI	ANNI							
	1975	1976	1977	1978	1979	1980	1981	1982
ISCRITTI								
Piemonte	128.095	131.556	126.852	126.182	127.251	136.453	127.809	129.186
Valle d'Aosta	3.139	3.281	3.002	3.088	2.945	3.129	2.916	4.117
Lombardia	225.590	225.403	242.057	217.804	221.093	216.025	236.700	238.989
Trentino-Alto Adige	16.976	16.711	16.544	15.502	15.707	16.695	17.549	17.777
Bolzano-Bozen	7.971	7.807	7.450	7.094	6.935	7.281	7.741	8.427
Trento	9.005	8.904	9.094	8.408	8.772	9.414	9.808	9.350
Veneto	92.071	89.209	90.744	89.179	89.692	91.674	92.977	89.711
Friuli-V. Giulia	28.643	28.416	27.794	25.491	26.455	28.599	25.667	29.422
Liguria	39.398	37.842	35.905	36.031	36.636	39.520	40.615	39.770
Emilia-Romagna	86.245	82.006	83.900	84.421	83.682	86.578	87.303	91.824
Toscana	72.103	73.040	71.998	70.140	73.535	76.642	73.102	78.146
Umbria	13.088	13.070	12.596	12.887	13.361	14.562	13.460	15.293
Marche	27.073	26.090	27.396	26.669	28.289	29.659	27.588	29.648
Lazio	97.672	91.241	87.541	89.219	85.367	104.468	109.991	95.037
Abruzzi	26.785	26.630	25.585	24.976	26.473	29.729	28.454	30.853
Molise	6.437	6.477	6.480	6.684	7.117	7.827	6.742	8.178
Campania	115.438	112.235	111.572	111.133	114.056	116.623	131.567	129.738
Puglia	64.259	64.232	60.891	60.937	61.149	66.701	66.005	73.132
Basilicata	11.046	10.975	10.579	10.006	10.012	10.364	10.146	11.882
Calabria	38.111	39.797	38.283	36.619	38.265	38.412	41.130	48.818
Sicilia	95.649	89.545	91.214	92.188	93.421	100.240	109.097	117.488
Sardegna	34.883	35.684	35.309	33.596	33.974	37.347	37.280	42.622
ITALIA	1.222.701	1.203.440	1.206.242	1.172.752	1.188.480	1.251.247	1.286.098	1.321.631
CANCELLATI								
Piemonte	127.777	129.075	125.735	124.293	125.169	136.583	133.305	137.408
Valle d'Aosta	2.728	2.894	2.818	2.890	2.786	3.108	2.944	3.799
Lombardia	213.239	219.528	224.885	214.097	216.942	212.594	229.637	235.232
Trentino-Alto Adige	17.078	16.949	16.861	16.034	15.450	16.804	17.695	18.275
Bolzano-Bozen	8.614	8.276	8.237	7.989	7.600	7.803	8.493	8.925
Trento	8.464	8.673	8.624	8.045	7.850	9.001	9.202	9.350
Veneto	87.336	84.534	86.344	84.241	84.601	87.068	87.729	87.020
Friuli-V. Giulia	26.322	26.862	26.329	23.382	24.091	25.825	23.907	27.467
Liguria	36.183	35.118	35.536	34.101	34.915	38.918	39.193	39.482
Emilia-Romagna	75.898	72.010	73.319	72.903	73.427	75.336	76.179	82.252
Toscana	64.485	63.260	62.429	61.364	63.306	66.714	65.527	70.033
Umbria	11.970	11.452	11.368	11.342	11.303	12.719	11.882	13.181
Marche	26.206	24.428	25.128	24.325	25.259	26.820	25.916	27.566
Lazio	90.204	86.965	79.628	81.846	87.735	97.492	100.863	90.589
Abruzzi	27.851	26.589	25.732	25.629	25.839	28.778	27.559	29.263
Molise	7.717	7.481	7.353	7.242	7.500	8.204	7.534	8.709
Campania	129.946	126.035	127.069	123.464	126.681	131.064	150.290	142.365
Puglia	70.950	68.834	70.525	67.991	67.220	72.253	70.569	75.715
Basilicata	14.705	14.734	14.880	13.751	13.633	13.569	13.531	14.330
Calabria	48.488	48.897	49.702	46.220	45.342	47.833	48.318	53.757
Sicilia	107.122	100.509	103.199	101.257	101.401	109.617	115.510	122.326
Sardegna	36.496	37.286	37.402	36.380	35.880	39.948	38.010	42.862
ITALIA	1.222.701	1.203.440	1.206.242	1.172.752	1.188.480	1.251.247	1.286.098	1.321.631

(*) Sono comprese anche le «regolarizzazioni anagrafiche» di cui al successivo capitolo 2°.

Segue Tav. 9 — Iscritti e cancellati per trasferimento di residenza per Regioni e Paesi

B — DA E PER L'ESTERO

PAESI	ANNI								1982	
	1975	1976	1977	1978	1979	1980	1981	1982		
								in totale	di cui con cittadinanza straniera	
ISCRITTI										
PIEMONTE	4.555	4.319	4.263	4.609	4.493	4.996	4.838	4.508	1.344	
Valle d'Aosta	154	144	125	109	115	138	113	128	35	
Lombardia	8.818	8.557	8.242	8.448	10.610	10.135	11.099	11.320	4.862	
Trentino-Alto Adige	1.413	1.599	1.355	1.380	1.527	1.342	1.345	1.184	358	
Bolzano-Bozen	703	696	646	622	738	685	692	639	246	
Trento	710	903	709	758	789	657	653	545	112	
Veneto	6.046	6.168	5.610	5.313	5.724	5.199	4.840	4.670	1.224	
Friuli-V. Giulia	4.166	4.223	4.129	3.549	3.727	3.550	2.816	3.082	653	
Liguria	3.142	3.052	2.573	2.844	2.993	3.310	3.008	2.935	1.217	
Emilia-Romagna	4.761	4.539	3.927	3.878	4.002	4.586	4.514	4.434	1.305	
Toscana	4.261	4.205	3.976	4.298	4.630	5.335	4.355	5.000	1.988	
Umbria	1.458	1.600	1.365	1.251	1.456	1.467	1.779	1.436	619	
Marche	2.386	2.459	2.011	1.940	2.169	2.277	2.131	2.112	778	
Lazio	8.312	7.592	8.244	8.890	8.722	11.053	9.700	9.002	752	
Abruzzi	5.023	5.140	4.102	3.902	4.028	3.615	4.100	4.549	734	
Molise	1.414	1.473	1.113	951	1.094	1.040	1.161	1.476	92	
Campania	8.792	8.935	6.976	6.158	5.912	5.614	5.630	7.255	798	
Puglia	13.215	12.977	8.921	6.869	6.557	6.671	7.205	9.053	926	
Basilicata	1.523	1.398	946	760	787	750	745	1.103	37	
Calabria	4.568	5.075	3.889	3.354	3.354	3.360	5.081	5.467	475	
Sicilia	17.485	16.496	12.689	11.671	12.135	12.025	14.819	18.826	2.097	
Sardegna	2.553	2.744	1.891	1.917	1.761	1.807	2.216	2.560	308	
ITALIA	104.045	102.895	88.347	82.091	85.796	88.270	91.495	100.100	20.602	
CANCELLATI										
PIEMONTE	3.109	3.990	3.222	3.412	3.350	2.616	2.625	3.431	288	
Valle d'Aosta	65	144	98	112	78	83	42	122	7	
Lombardia	5.770	7.134	7.268	6.843	7.356	7.037	6.873	8.477	1.529	
Trentino-Alto Adige	918	1.144	1.003	1.393	1.116	858	982	1.371	282	
Bolzano-Bozen	592	767	728	908	785	604	646	976	238	
Trento	326	377	275	485	331	254	336	395	44	
Veneto	2.277	2.584	2.366	2.363	2.834	2.573	2.336	5.770	776	
Friuli-V. Giulia	1.422	1.377	1.468	1.423	1.629	1.383	1.475	2.042	139	
Liguria	2.062	2.349	2.150	1.997	1.894	1.600	2.134	2.172	483	
Emilia-Romagna	1.738	2.476	2.104	2.364	2.863	1.824	1.802	3.158	604	
Toscana	1.733	1.947	1.862	1.971	1.763	1.449	1.152	2.257	381	
Umbria	266	411	541	481	494	309	230	480	129	
Marche	630	1.234	638	736	955	568	752	1.262	102	
Lazio	4.045	3.806	3.710	3.096	6.788	2.452	3.732	5.321	603	
Abruzzi	1.093	2.017	1.303	2.166	2.015	2.054	2.107	4.291	95	
Molise	383	752	274	300	353	675	298	2.342	40	
Campania	3.628	3.334	2.594	2.594	4.639	3.072	2.223	6.447	157	
Puglia	3.718	5.546	4.657	4.592	6.163	6.300	5.220	14.720	200	
Basilicata	404	661	473	517	611	464	412	1.746	47	
Calabria	4.369	3.109	3.391	2.351	2.268	2.259	2.580	6.261	71	
Sicilia	8.734	9.192	6.920	7.505	11.391	10.261	9.225	24.318	515	
Sardegna	983	1.186	781	1.175	2.024	1.337	1.173	2.910	42	
ITALIA	47.347	54.393	46.823	47.391	60.584	49.174	47.373	98.898	6.490	

Segue Tav. 9 — Iscritti e cancellati per trasferimento di residenza per Regioni e Paesi

B — DA E PER L'ESTERO

PAESI	ANNI								
	1975	1976	1977	1978	1979	1980	1981	1982	
								in totale	di cui con cittadinanza straniera
EUROPA	74.661	73.426	57.154	48.808	49.811	48.969	53.549	61.847	8.533
<i>CEE</i>	38.011	37.018	32.154	29.978	31.001	31.878	38.076	44.912	6.130
Regno Unito	4.469	4.324	4.063	4.123	4.163	4.622	4.960	5.623	1.301
Paesi Bassi	601	762	656	810	832	660	702	854	231
Belgio	3.246	3.366	3.290	3.390	3.312	3.675	4.520	5.284	348
Lussemburgo	633	486	526	418	622	824	879	683	26
Germania, Rep. Fed.	21.076	19.775	15.904	14.219	13.896	14.087	16.603	22.694	1.604
Francia	7.986	8.305	7.715	7.018	8.176	8.008	8.534	7.905	1.263
Grecia (a)	708	881	1.045	2.210	2.563	1.868	1.878	1.869	1.357
<i>Altri Paesi europei (b)</i>	36.650	36.408	25.000	19.830	18.810	17.093	15.473	16.935	2.403
Svizzera	30.864	30.922	19.200	13.130	11.614	9.870	9.924	11.052	477
Austria	546	501	527	419	580	593	615	584	205
Grecia (a)	4.532	4.104	4.228	4.071	4.053	4.762	4.934	5.299	1.721
AFRICA	5.836	5.580	5.970	7.604	7.800	9.149	8.259	9.030	3.502
AMERICA	18.532	18.551	18.356	18.907	20.388	20.743	19.787	21.214	4.920
Canada	3.042	3.424	3.500	3.443	3.502	3.445	2.977	3.158	547
Stati Uniti d'America	7.901	7.978	7.465	7.467	7.369	7.472	6.995	7.710	1.778
Venezuela	2.798	2.368	2.382	2.609	3.271	3.429	3.218	3.143	743
Brasile	940	990	1.251	1.455	1.150	1.242	1.316	1.343	305
Argentina	2.234	2.262	2.336	2.309	2.850	2.708	2.741	3.027	547
Altri Paesi	1.617	1.529	1.422	1.624	2.246	2.447	2.540	2.760	1.000
ASIA	1.716	1.991	2.323	3.571	5.247	7.153	7.864	6.001	3.093
OCEANIA	3.300	3.147	2.544	2.201	2.550	2.256	2.236	2.008	554
Australia	3.109	2.978	2.348	1.876	2.202	2.125	2.086	1.816	468
Altri paesi	191	169	196	325	348	131	150	192	86
TOTALE	104.045	102.695	86.347	82.091	85.796	88.270	91.495	100.100	20.802

CANCELLATI

EUROPA	26.753	31.158	26.832	27.555	38.960	32.391	30.626	66.622	3.373
<i>CEE</i>	18.584	21.297	18.645	19.858	31.447	23.340	21.799	47.991	2.229
Regno Unito	1.790	1.968	1.711	2.029	3.076	1.999	1.941	3.225	449
Paesi Bassi	601	654	590	573	781	547	604	872	106
Belgio	1.772	2.408	1.906	1.966	3.169	2.251	2.016	4.994	158
Lussemburgo	237	249	353	239	573	679	394	797	9
Germania, Rep. Fed.	9.553	11.131	10.157	10.946	18.377	14.249	12.542	29.799	773
Francia	4.631	4.887	3.928	4.115	5.471	3.615	3.920	7.773	558
Grecia (a)	249	212	358	237	599	356	382	531	176
<i>Altri Paesi europei (b)</i>	8.169	9.861	8.187	7.697	8.513	9.051	8.827	21.631	1.144
Svizzera	5.701	7.053	5.483	5.228	5.576	6.713	6.495	18.166	399
Austria	320	392	401	473	361	403	358	492	129
Grecia (a)	1.899	2.204	1.945	1.759	1.977	1.579	1.974	2.973	616
AFRICA	2.469	2.956	3.856	3.983	4.721	3.788	3.999	4.622	410
AMERICA	14.285	15.503	12.010	10.944	11.457	9.658	8.940	18.389	1.793
Canada	3.231	3.483	2.756	2.059	2.481	2.360	1.860	3.964	182
Stati Uniti d'America	7.376	7.178	5.411	5.130	4.747	3.698	3.589	8.454	814
Venezuela	954	1.415	1.244	1.241	1.312	1.171	1.208	2.141	348
Brasile	1.224	1.580	1.125	1.044	1.018	605	591	910	73
Argentina	806	1.056	754	710	708	666	725	1.343	93
Altri Paesi	692	791	720	760	1.191	1.158	967	1.577	283
ASIA	1.015	1.339	1.780	2.642	2.408	1.883	2.112	2.667	514
OCEANIA	2.825	3.437	2.385	2.267	2.038	1.454	1.696	3.568	400
Australia	2.719	3.155	2.256	2.152	1.890	1.425	1.653	3.474	386
Altri paesi	106	282	109	115	148	29	43	94	14
TOTALE	47.347	54.393	46.823	47.391	60.584	49.174	47.373	98.898	6.490

(a) La Grecia è entrata a far parte della CEE dal 1981. - (b) I dati relativi a Danimarca e Irlanda sono compresi negli Altri Paesi europei.

PROVINCE — REGIONI	ISCRITTI						Totale	
	Dall'interno			Dall'estero			M	F
	M	F	MF	M	F	MF		
Torino	34.325	34.256	68.581	1.458	1.182	2.640	35.783	35.438
Vercelli	5.831	6.181	12.012	220	243	463	6.051	6.424
Novara	7.387	7.493	14.880	261	267	528	7.648	7.760
Cuneo	7.409	7.709	15.118	164	190	354	7.573	7.899
Asti	2.996	3.344	6.340	93	82	175	3.089	3.426
Alessandria	5.942	6.313	12.255	160	188	348	6.102	6.501
PIEMONTE	63.890	65.296	129.186	2.356	2.152	4.508	66.246	67.448
VALLE D'AOSTA	2.146	1.971	4.117	57	71	128	2.203	2.042
Varese	11.808	11.965	23.773	572	585	1.157	12.380	12.550
Como	12.141	12.840	24.981	394	432	826	12.535	13.272
Sondrio	2.212	2.333	4.545	130	117	247	2.342	2.450
Milano	50.884	49.620	100.504	3.261	3.103	6.364	54.145	52.723
Bergamo	12.838	13.778	26.616	477	437	914	13.315	14.215
Brescia	12.467	13.423	25.890	437	457	894	12.904	13.880
Pavia	6.650	6.797	13.447	260	191	451	6.910	6.988
Cremona	4.067	4.322	8.389	90	82	172	4.157	4.404
Mantova	5.150	5.694	10.844	140	155	295	5.290	5.849
LOMBARDIA	118.217	120.772	238.989	5.761	5.559	11.320	123.978	126.331
Bolzano-Bozen	4.240	4.187	8.427	291	348	639	4.531	4.535
Trento	4.433	4.917	9.350	270	275	545	4.703	5.192
TRENTINO-ALTO ADIGE	8.673	9.104	17.777	561	623	1.184	9.234	9.727
Verona	8.175	8.909	17.084	256	277	533	8.431	9.186
Vicenza	7.617	8.634	16.251	482	473	955	8.099	9.107
Belluno	2.966	2.688	5.654	303	255	558	2.669	2.943
Treviso	7.422	8.891	16.313	588	576	1.164	8.010	9.467
Venezia	5.930	6.716	12.646	376	313	689	6.306	7.029
Padova	7.895	9.306	17.201	383	300	683	8.278	9.606
Rovigo	2.402	2.760	5.162	45	43	88	2.447	2.803
VENETO	41.807	47.904	89.711	2.433	2.237	4.670	44.240	50.141
Pordenone	3.483	3.813	7.296	435	479	914	3.918	4.292
Udine	7.685	8.114	15.799	715	706	1.421	8.400	8.820
Gorizia	1.676	1.495	3.171	96	82	178	1.772	1.577
Trieste	1.811	1.345	3.156	308	261	569	2.119	1.606
FRIULI-VENEZIA GIULIA	14.855	14.767	29.622	1.554	1.528	3.082	16.209	16.295
Imperia	3.214	3.333	6.547	252	256	508	3.466	3.589
Savona	4.582	4.814	9.396	200	204	404	4.782	5.018
Genova	8.499	8.465	16.964	900	718	1.618	9.399	9.183
La Spezia	3.548	3.315	6.863	234	171	405	3.782	3.486
LIGURIA	19.843	19.927	39.770	1.586	1.349	2.935	21.429	21.276
Piacenza	4.041	4.071	8.112	207	204	411	4.248	4.275
Parma	5.226	5.046	10.272	490	405	895	5.716	5.451
Reggio nell'Emilia	5.580	5.690	11.270	219	181	400	5.799	5.871
Modena	8.060	8.068	16.128	254	283	537	8.314	8.351
Bologna	11.396	11.286	22.682	404	412	816	11.800	11.698
Ferrara	3.193	3.445	6.638	139	135	274	3.332	3.580
Ravenna	2.508	2.728	5.236	169	152	321	2.677	2.880
Forlì	5.458	6.028	11.486	351	429	780	5.809	6.457
EMILIA-ROMAGNA	45.462	46.362	91.824	2.233	2.201	4.434	47.695	48.563
Massa-Carrara	1.637	1.716	3.353	190	160	350	1.827	1.876
Lucca	4.065	4.146	8.211	411	416	827	4.476	4.562
Pistoia	3.330	3.399	6.729	152	219	371	3.482	3.618
Firenze	13.735	13.524	27.259	821	914	1.735	14.556	14.438
Livorno	3.572	3.102	6.674	177	204	381	3.749	3.306
Pisa	4.369	4.574	8.943	240	233	473	4.609	4.807
Arezzo	2.881	3.170	6.051	152	148	300	3.033	3.318
Siena	2.976	3.181	6.157	171	163	334	3.147	3.344
Grosseto	2.290	2.479	4.769	115	114	229	2.405	2.593
TOSCANA	38.855	39.291	78.146	2.429	2.571	5.000	41.284	41.862
Perugia	5.319	5.909	11.228	673	532	1.205	5.992	6.441
Terni	1.954	2.111	4.065	120	111	231	2.074	2.222
UMBRIA	7.273	8.020	15.293	793	643	1.436	8.066	8.663

rimento di residenza secondo il sesso

1982

CANCELLATI									
Per l'interno				Per l'estero			Totale		
MF	M	F	MF	M	F	MF	M	F	MF
71.221	41.057	39.784	80.841	996	727	1.723	42.053	40.511	82.564
12.475	5.866	6.173	12.039	231	153	384	6.097	6.326	12.423
15.408	6.830	6.977	13.807	383	297	680	7.213	7.274	14.487
15.472	6.711	7.049	13.760	129	137	266	6.840	7.186	14.026
6.515	2.660	3.008	5.668	57	38	95	2.717	3.046	5.763
12.603	5.574	5.719	11.293	177	106	283	5.751	5.825	11.576
133.694	68.698	68.710	137.408	1.973	1.458	3.431	70.871	70.168	140.839
4.245	1.976	1.823	3.799	75	47	122	2.051	1.870	3.921
24.930	11.686	11.940	23.626	519	394	913	12.205	12.334	24.539
25.807	10.697	11.237	21.934	587	519	1.106	11.284	11.756	23.040
4.792	2.076	2.312	4.388	348	197	545	2.424	2.509	4.933
106.868	54.194	53.605	107.799	2.023	1.474	3.497	56.217	55.079	111.296
27.530	11.780	12.630	24.410	608	437	1.045	12.388	13.607	25.995
26.784	11.412	12.579	23.991	393	333	726	11.805	12.912	24.717
13.898	5.810	5.965	11.775	99	68	167	5.909	6.033	11.942
8.561	3.731	3.938	7.669	190	126	316	3.921	4.064	7.985
11.139	4.558	5.082	9.640	97	65	162	4.655	5.147	9.802
250.309	115.944	119.288	235.232	4.864	3.613	8.477	120.808	122.901	243.709
9.066	4.342	4.583	8.925	534	442	976	4.876	5.025	9.901
9.895	4.377	4.973	9.350	229	166	395	4.606	5.139	9.745
18.961	8.719	9.556	18.275	763	608	1.371	9.482	10.164	19.646
17.617	7.610	8.566	16.176	435	452	887	8.045	9.018	17.063
17.206	7.052	8.424	15.476	458	474	932	7.510	8.898	16.408
5.612	2.436	2.981	5.417	487	460	947	2.923	3.441	6.364
17.477	6.421	8.081	14.502	809	619	1.428	7.230	8.700	15.930
13.335	6.300	7.232	13.532	562	400	962	6.862	7.632	14.494
17.884	7.845	9.114	16.959	310	235	545	8.155	9.349	17.504
5.250	2.308	2.650	4.958	44	25	69	2.352	2.675	5.027
94.381	39.972	47.048	87.020	3.105	2.665	5.770	43.077	49.713	92.790
8.210	3.139	3.511	6.650	359	277	636	3.498	3.788	7.286
17.220	6.814	7.462	14.276	575	454	1.029	7.389	7.916	15.305
3.349	1.767	1.623	3.390	96	68	164	1.863	1.691	3.554
3.725	1.776	1.375	3.151	132	81	213	1.908	1.456	3.364
32.504	13.496	13.971	27.467	1.162	880	2.042	14.658	14.851	29.509
7.055	3.093	3.271	6.364	259	201	460	3.352	3.472	6.824
9.800	4.078	4.163	8.241	164	100	264	4.242	4.263	8.505
18.582	8.872	9.142	18.014	626	406	1.032	9.498	9.548	19.046
7.268	3.497	3.366	6.863	242	174	416	3.739	3.540	7.279
42.705	19.540	19.942	39.482	1.291	881	2.172	20.831	20.823	41.654
8.523	3.484	3.506	6.990	184	121	305	3.668	3.627	7.295
11.167	4.648	4.697	9.345	229	161	390	4.877	4.858	9.735
11.670	4.913	5.011	9.924	86	72	158	4.999	5.083	10.082
16.665	6.931	6.912	13.843	236	165	401	7.167	7.077	14.244
23.498	10.286	10.100	20.386	475	435	910	10.761	10.535	21.296
6.912	3.067	3.444	6.511	88	62	150	3.155	3.506	6.661
5.557	2.513	2.694	5.207	157	107	264	2.670	2.801	5.471
12.266	4.811	5.235	10.046	318	262	580	5.129	5.497	10.626
96.258	40.653	41.599	82.252	1.773	1.385	3.158	42.426	42.984	85.410
3.703	1.600	1.667	3.267	52	34	86	1.652	1.701	3.353
9.038	3.502	3.774	7.276	327	258	585	3.829	4.032	7.861
7.100	2.803	2.933	5.736	152	134	286	2.955	3.067	6.022
28.994	12.433	12.442	24.875	347	287	634	12.780	12.729	25.509
7.055	3.164	2.759	5.923	113	90	203	3.277	2.849	6.126
9.416	3.931	3.912	7.843	72	54	126	4.003	3.966	7.969
6.351	2.610	2.850	5.460	77	66	143	2.687	2.916	5.603
6.491	2.626	2.741	5.367	57	43	100	2.683	2.784	5.467
4.998	2.065	2.221	4.286	57	37	94	2.122	2.258	4.380
83.146	34.734	35.299	70.033	1.254	1.003	2.257	35.988	36.302	72.290
12.433	4.462	4.889	9.351	199	152	351	4.661	5.041	9.702
4.296	1.860	1.970	3.830	82	47	129	1.942	2.017	3.959
16.729	6.322	6.859	13.181	282	199	480	6.603	7.058	13.661

PROVINCE — REGIONI	ISCRITTI							
	Dall'interno			Dall'estero			Totale	
	M	F	MF	M	F	MF	M	F
Pesaro e Urbino	3.066	3.328	6.394	339	253	592	3.405	3.581
Ancona	4.124	4.370	8.494	423	221	644	4.547	4.591
Macerata	2.711	3.181	5.892	229	166	395	2.940	3.347
Ascoli Piceno	4.219	4.649	8.868	251	230	481	4.470	4.879
MARCHE	14.120	15.528	29.648	1.242	870	2.112	15.362	16.398
Viterbo	3.224	3.177	6.401	124	112	236	3.348	3.289
Rieti	1.963	2.015	3.978	44	31	75	2.007	2.046
Roma	32.526	31.312	63.838	3.060	3.235	6.295	35.586	34.547
Latina	5.343	5.632	10.975	506	494	1.000	5.849	6.126
Frosinone	4.629	5.216	9.845	694	702	1.396	5.323	5.918
LAZIO	47.685	47.352	95.037	4.428	4.574	9.002	52.113	51.926
L'Aquila	3.214	3.595	6.809	432	380	812	3.646	3.975
Teramo	3.096	3.392	6.488	406	439	845	3.502	3.831
Pescara	3.648	4.062	7.710	565	514	1.079	4.213	4.576
Chieti	4.761	5.085	9.846	999	814	1.813	5.760	5.899
ABRUZZI	14.719	16.134	30.853	2.402	2.147	4.549	17.121	18.281
Isernia	1.110	1.214	2.324	200	213	413	1.310	1.427
Campobasso	2.778	3.076	5.854	554	509	1.063	3.332	3.585
MOLISE	3.888	4.290	8.178	754	722	1.476	4.642	5.012
Caserta	12.193	12.494	24.687	798	724	1.522	12.991	13.218
Benevento	3.470	3.738	7.208	483	432	915	3.953	4.170
Napoli	32.247	32.908	65.155	1.032	875	1.907	33.279	33.783
Avellino	4.674	5.006	9.680	651	653	1.304	5.325	5.659
Salerno	11.226	11.782	23.008	819	788	1.607	12.045	12.570
CAMPANIA	63.810	65.928	129.738	3.783	3.472	7.255	67.593	69.400
Foggia	5.757	5.883	11.640	620	548	1.168	6.377	6.431
Bari	12.103	11.978	24.081	1.740	1.542	3.282	13.843	13.520
Taranto	7.042	7.213	14.255	364	321	685	7.406	7.534
Brindisi	3.229	3.275	6.504	509	448	957	3.738	3.723
Lecce	7.817	8.835	16.652	1.528	1.433	2.961	9.345	10.268
PUGLIA	35.948	37.184	73.132	4.761	4.292	9.053	40.709	41.476
Potenza	3.416	3.608	7.024	317	315	632	3.733	3.923
Matera	2.495	2.363	4.858	257	214	471	2.752	2.577
BASILICATA	5.911	5.971	11.882	574	529	1.103	6.485	6.500
Cosenza	10.030	10.179	20.209	1.237	1.174	2.411	11.267	11.353
Catanzaro	8.225	8.323	16.548	767	751	1.518	8.992	9.074
Reggio di Calabria	6.189	5.872	12.061	825	713	1.538	7.014	6.585
CALABRIA	24.444	24.374	48.818	2.829	2.638	5.467	27.273	27.012
Trapani	5.081	5.232	10.313	798	683	1.481	5.879	5.915
Palermo	13.099	12.535	25.634	2.133	1.902	4.035	15.232	14.437
Messina	8.140	8.498	16.638	1.060	930	1.990	9.200	9.428
Agrigento	4.360	4.361	8.721	1.611	1.580	3.191	5.971	5.941
Caltanissetta	3.319	3.036	6.355	840	773	1.613	4.159	3.809
Enna	1.764	1.748	3.512	479	507	986	2.243	2.255
Catania	15.551	15.745	31.296	1.409	1.355	2.764	16.960	17.100
Ragusa	2.342	2.525	4.867	532	484	1.016	2.874	3.009
Siracusa	5.095	5.057	10.152	912	838	1.750	6.007	5.895
SICILIA	58.751	58.737	117.488	9.774	9.052	18.826	68.525	67.789
Sassari	5.470	5.443	10.913	318	265	583	5.788	5.708
Nuoro	3.446	3.233	6.679	370	265	635	3.816	3.498
Oristano	2.095	2.184	4.279	166	149	315	2.261	2.333
Cagliari	10.357	10.394	20.751	584	443	1.027	10.941	10.837
SARDEGNA	21.368	21.254	42.622	1.438	1.122	2.560	22.806	22.376
ITALIA	651.465	670.166	1.321.631	51.748	48.352	100.100	703.213	718.518
— SETTENTRIONALE	314.693	326.103	640.796	16.541	15.720	32.261	331.234	341.823
<i>Nord-occidentale</i>	204.096	207.966	412.062	9.760	9.131	18.891	213.856	217.097
<i>Nord-orientale</i>	110.597	118.137	228.734	6.781	6.589	13.370	117.378	124.726
— CENTRALE	107.933	110.191	218.124	8.892	8.658	17.550	116.825	118.849
— MERIDIONALE	148.720	153.881	302.601	15.103	13.800	28.903	163.823	167.681
— INSULARE	80.119	79.991	160.110	11.212	10.174	21.386	91.331	90.165

rimento di residenza secondo il sesso

1982

CANCELLATI									
Per l'interno				Per l'estero			Totale		
MF	M	F	MF	M	F	MF	M	F	MF
6.986	2.723	3.024	5.747	345	279	624	3.068	3.303	6.371
9.138	3.820	3.958	7.778	150	105	255	3.970	4.063	8.033
6.287	2.518	2.948	5.466	79	53	132	2.597	3.001	5.598
9.349	4.118	4.457	8.575	155	96	251	4.273	4.553	8.826
31.760	13.179	14.387	27.566	729	533	1.262	13.908	14.920	28.828
6.637	2.799	2.671	5.470	55	41	96	2.854	2.712	5.566
4.053	1.795	1.893	3.688	20	18	38	1.815	1.911	3.726
70.133	32.052	30.682	62.734	1.805	1.232	3.037	33.857	31.914	65.771
11.975	4.354	4.550	8.904	490	384	874	4.844	4.934	9.778
11.241	4.694	5.099	9.793	645	631	1.276	5.339	5.730	11.069
104.039	45.694	44.895	90.589	3.015	2.306	5.321	48.709	47.201	95.910
7.621	3.152	3.684	6.836	428	346	774	3.580	4.030	7.610
7.333	2.836	3.166	6.002	590	446	1.036	3.426	3.612	7.038
8.789	3.758	4.045	7.803	378	264	642	4.136	4.309	8.445
11.659	4.227	4.395	8.622	1.043	796	1.839	5.270	5.191	10.461
35.402	13.973	15.290	29.263	2.439	1.852	4.291	16.412	17.142	33.554
2.737	1.233	1.274	2.507	576	523	1.099	1.809	1.797	3.606
6.917	2.974	3.228	6.202	660	583	1.243	3.634	3.811	7.445
9.654	4.207	4.502	8.709	1.236	1.106	2.342	5.443	5.608	11.051
26.209	11.556	11.980	23.536	552	489	1.041	12.108	12.469	24.577
8.123	3.650	3.965	7.615	669	559	1.228	4.319	4.524	8.843
67.062	37.395	38.276	75.671	1.136	847	1.983	38.531	39.123	77.654
10.984	5.055	5.482	10.537	770	731	1.501	5.825	6.213	12.038
24.615	12.126	12.880	25.006	386	308	694	12.512	13.188	25.700
136.993	69.782	72.583	142.365	3.513	2.934	6.447	73.295	75.517	148.812
12.808	6.568	6.800	13.368	1.223	969	2.192	7.791	7.769	15.560
27.363	12.399	11.885	24.284	2.267	1.647	3.914	14.666	13.532	28.198
14.940	7.014	6.984	13.998	308	177	485	7.322	7.161	14.483
7.461	3.576	3.498	7.074	548	402	950	4.124	3.900	8.024
19.613	8.056	8.935	16.991	3.980	3.199	7.179	12.036	12.134	24.170
82.185	37.613	38.102	75.715	8.326	6.394	14.720	45.939	44.496	90.435
7.656	4.360	4.712	9.072	628	519	1.147	4.988	5.231	10.219
5.329	2.665	2.593	5.258	331	268	599	2.996	2.861	5.857
12.985	7.025	7.305	14.330	959	787	1.746	7.984	8.092	16.076
22.620	10.245	10.715	20.960	1.368	1.198	2.566	11.613	11.913	23.526
18.066	9.215	9.179	18.394	1.075	896	1.971	10.290	10.075	20.365
13.599	7.365	7.038	14.403	957	767	1.724	8.322	7.805	16.127
54.285	26.825	26.932	53.757	3.400	2.861	6.261	30.225	29.793	60.018
11.794	5.279	5.251	10.530	810	662	1.472	6.089	5.913	12.002
29.669	12.983	12.403	25.386	2.052	1.668	3.720	15.035	14.071	29.106
18.628	9.480	9.616	19.096	1.308	1.105	2.413	10.788	10.721	21.509
11.912	4.708	4.598	9.306	1.815	1.453	3.268	6.523	6.051	12.574
7.968	3.632	3.511	7.143	2.293	1.921	4.214	5.925	5.432	11.357
4.498	2.267	2.276	4.543	1.644	1.353	2.997	3.911	3.629	7.540
34.060	15.628	15.520	31.148	1.806	1.437	3.243	17.434	16.957	34.391
5.883	2.256	2.351	4.607	554	477	1.031	2.810	2.828	5.638
11.902	5.369	5.198	10.567	1.076	884	1.960	6.445	6.082	12.527
136.314	61.802	60.724	122.326	13.358	10.960	24.318	74.960	71.684	146.644
11.496	5.150	5.035	10.185	268	129	397	5.418	5.164	10.582
7.314	4.056	3.950	8.006	397	211	608	4.453	4.161	8.614
4.594	2.106	2.274	4.380	430	210	640	2.536	2.484	5.020
21.778	10.199	10.092	20.291	813	452	1.265	11.012	10.544	21.556
45.182	21.511	21.351	42.862	1.908	1.002	2.910	23.419	22.353	45.772
1.421.731	651.465	670.166	1.321.631	55.424	43.474	98.898	706.889	713.640	1.420.529
673.057	308.998	321.937	630.935	15.006	11.537	26.543	324.004	333.474	657.478
430.933	206.158	209.763	415.921	8.203	5.999	14.202	214.361	215.762	430.123
242.104	102.840	112.174	215.014	6.803	5.338	12.241	109.643	117.712	227.355
235.674	99.929	101.440	201.369	5.279	4.041	9.320	105.208	105.481	210.689
331.504	159.425	164.714	324.139	19.873	15.934	35.807	179.289	180.648	359.946
181.496	83.113	82.075	165.188	15.266	11.962	27.228	98.379	94.037	192.416

Tav. 11 — Iscritti e cancellati per trasferimento di residenza nell'ambito di ciascuna

ANNO

PROVINCE — REGIONI	Dall'interno			TOTALE
	da Comuni della stessa provincia	da province della stessa regione	da altre regioni	
	Iscr.			
Torino	46.519	4.317	30.005	80.841
Vercelli	7.569	1.938	2.532	12.039
Novara	8.027	1.166	4.614	13.807
Cuneo	8.880	3.402	1.478	13.760
Asti	2.586	2.596	486	5.668
Alessandria	6.294	1.489	3.510	11.293
PIEMONTE	79.875	14.908	42.625	137.408
VALLE D'AOSTA	2.619	—	1.180	3.799
Varese	14.035	3.856	5.735	23.626
Como	13.639	6.049	2.246	21.934
Sondrio	2.989	914	485	4.388
Milano	60.091	9.301	38.407	107.799
Bergamo	18.488	4.413	1.509	24.410
Brescia	18.249	3.248	2.494	23.991
Pavia	7.258	2.597	1.920	11.775
Cremona	4.517	2.485	667	7.669
Mantova	6.213	1.657	1.770	9.640
LOMBARDIA	145.479	34.520	55.233	235.232
Bolzano-Bozen	6.482	398	2.045	8.925
Trento	6.243	536	2.571	9.350
TRENTINO-ALTO ADIGE	12.725	934	4.616	18.275
Verona	11.741	1.322	3.113	16.176
Vicenza	11.499	2.218	1.759	15.476
Belluno	3.125	616	1.676	5.417
Treviso	10.048	3.051	1.403	14.502
Venezia	6.577	2.656	4.299	13.532
Padova	10.599	3.348	3.012	16.959
Rovigo	2.623	786	1.549	4.958
VENETO	58.212	13.997	16.811	87.020
Pordenone	4.045	664	1.941	6.650
Udine	10.447	1.572	2.257	14.276
Gorizia	1.425	734	1.231	3.390
Trieste	924	448	1.779	3.151
FRIULI-VENEZIA GIULIA	16.841	3.418	7.208	27.467
Imperia	3.413	501	2.450	6.364
Savona	4.851	942	2.448	8.241
Genova	8.117	1.096	8.801	18.014
La Spezia	3.168	530	3.165	6.863
LIGURIA	19.549	3.069	16.864	39.482
Piacenza	4.735	495	1.760	6.990
Parma	6.190	979	2.176	9.345
Reggio nell'Emilia	6.046	1.640	2.238	9.924
Modena	8.503	2.383	2.957	13.843
Bologna	13.788	2.541	4.057	20.386
Ferrara	3.238	1.061	2.212	6.511
Ravenna	2.332	1.219	1.656	5.207
Forlì	6.438	1.292	2.316	10.046
EMILIA-ROMAGNA	51.270	11.610	19.372	82.252
Massa-Carrara	1.100	371	1.796	3.267
Lucca	4.769	1.557	950	7.276
Pistoia	3.331	1.585	820	5.736
Firenze	15.788	3.275	5.812	24.875
Livorno	2.146	1.549	2.228	5.923
Pisa	4.290	2.086	1.467	7.843
Arezzo	3.145	1.200	1.115	5.460
Siena	2.998	1.236	1.133	5.367
Grosseto	2.124	771	1.391	4.286
TOSCANA	39.691	13.630	16.712	70.033
Perugia	5.724	433	3.194	9.351
Terni	1.743	366	1.721	3.830
UMBRIA	7.467	799	4.915	13.181

provincia, tra province della stessa regione, tra diverse regioni e con l'estero

1982

ITTI		CANCELLATI					
Dall'estero	TOTALE	Per l'interno			TOTALE	Per l'estero	TOTALE
		per Comuni della stessa provincia	per province della stessa regione	per altre regioni			
2.640	83.481	46.519	7.103	14.959	68.581	1.723	70.304
463	12.502	7.569	1.769	2.674	12.012	384	12.396
528	14.335	8.027	919	5.934	14.880	680	15.560
354	14.114	8.880	2.105	4.133	15.118	266	15.384
175	5.843	2.586	1.718	2.036	6.340	95	6.435
348	11.641	6.294	1.294	4.667	12.255	283	12.538
4.508	141.916	79.875	14.908	34.403	129.186	3.431	132.617
128	3.927	2.619	—	1.498	4.117	122	4.239
1.157	24.783	14.035	3.555	6.183	23.773	913	24.686
826	22.760	13.639	4.241	7.101	24.981	1.106	26.087
247	4.635	2.989	825	731	4.545	545	5.090
6.364	114.163	60.091	15.359	25.054	100.504	3.497	104.001
914	25.324	18.488	3.231	4.897	26.616	1.045	27.661
894	24.885	18.249	2.659	4.982	25.890	726	26.616
451	12.226	7.258	1.576	4.613	13.447	167	13.614
172	7.841	4.517	2.001	1.871	8.389	316	8.705
295	9.935	6.213	1.073	3.558	10.844	162	11.006
11.320	246.552	145.479	34.520	58.990	238.989	8.477	247.466
639	9.564	6.482	536	1.409	8.427	976	9.403
545	9.895	6.243	398	2.709	9.350	395	9.745
1.184	19.459	12.725	934	4.118	17.777	1.371	19.148
533	16.709	11.741	1.105	4.238	17.084	887	17.971
955	16.431	11.499	1.866	2.886	16.251	932	17.183
558	5.975	3.125	866	1.063	5.054	947	6.001
1.164	15.666	10.048	2.107	4.158	16.313	1.428	17.741
689	14.221	6.577	3.561	2.508	12.646	962	13.608
683	17.642	10.599	3.630	2.972	17.201	545	17.746
88	5.046	2.623	862	1.677	5.162	69	5.231
4.670	91.690	56.212	13.997	19.502	89.711	5.770	95.481
914	7.564	4.045	646	2.605	7.296	636	7.932
1.421	15.697	10.447	1.066	4.286	15.799	1.029	16.828
178	3.568	1.425	1.013	733	3.171	164	3.335
569	3.720	924	693	1.539	3.156	213	3.369
3.082	30.549	16.841	3.418	9.163	29.422	2.042	31.464
508	6.872	3.413	573	2.561	6.547	460	7.007
404	8.645	4.851	764	3.781	9.396	264	9.660
1.618	19.632	8.117	1.295	7.552	16.964	1.032	17.996
405	7.268	3.168	437	3.258	6.863	416	7.279
2.935	42.417	19.549	3.069	17.152	39.770	2.172	41.942
411	7.401	4.735	434	2.943	8.112	305	8.417
895	10.240	6.190	1.116	2.966	10.272	390	10.662
400	10.324	6.046	1.591	3.633	11.270	158	11.428
537	14.380	8.503	1.949	5.676	16.128	401	16.529
816	21.202	13.788	2.587	6.307	22.682	910	23.592
274	6.785	3.238	1.362	2.038	6.638	150	6.788
321	5.528	2.332	1.493	1.411	5.236	264	5.500
780	10.826	6.438	1.078	3.970	11.486	580	12.066
4.434	86.686	51.270	11.610	28.944	31.824	3.158	94.982
350	3.617	1.100	574	1.679	3.353	86	3.439
827	8.103	4.769	1.374	2.068	8.211	585	8.796
371	6.107	3.331	1.274	2.124	6.729	286	7.015
1.735	26.610	15.788	3.698	7.773	27.259	634	27.893
381	6.304	2.146	1.567	2.961	6.674	203	6.877
473	8.316	4.290	2.013	2.640	8.943	126	9.069
300	5.760	3.145	1.064	1.842	6.051	143	6.194
334	5.701	2.998	1.187	1.972	6.157	100	6.257
229	4.515	2.124	879	1.766	4.769	94	4.863
5.000	75.033	39.691	13.630	24.825	78.146	2.257	80.403
1.205	10.556	5.724	366	5.138	11.228	351	11.579
231	4.061	1.743	433	1.889	4.065	129	4.194
1.436	14.617	7.467	799	7.027	15.293	480	15.773

Segue Tav. 11 — Iscritti e cancellati per trasferimento di residenza nell'ambito di ciascuna

ANNO

PROVINCE — REGIONI	Dall'interno			TOTALE
	da Comuni della stessa provincia	da province della stessa regione	da altre regioni	
	ISCR.	ISCR.	ISCR.	
Pesaro e Urbino	3.346	497	1.904	5.747
Ancona	4.754	992	2.032	7.778
Macerata	3.157	1.123	1.186	5.466
Ascoli Piceno	6.012	593	1.970	8.575
MARCHE	17.269	3.205	7.092	27.566
Viterbo	2.517	2.173	780	5.470
Rieti	1.530	1.604	554	3.688
Roma	28.942	5.753	28.039	62.734
Latina	2.532	4.991	1.381	8.904
Frosinone	5.574	2.247	1.972	9.793
LAZIO	41.095	16.788	32.726	90.589
L'Aquila	3.355	498	2.983	6.836
Teramo	3.659	721	1.622	6.002
Pescara	3.733	1.779	2.291	7.803
Chieti	4.906	1.748	1.968	8.622
ABRUZZI	15.653	4.746	8.864	29.263
Isernia	1.053	175	1.279	2.507
Campobasso	3.457	238	2.507	6.202
MOLISE	4.510	413	3.786	8.709
Caserta	13.371	5.543	4.622	23.536
Benevento	3.596	1.586	2.433	7.615
Napoli	48.427	6.137	21.107	75.671
Avellino	4.690	2.239	3.608	10.537
Salerno	13.789	3.280	7.937	25.006
CAMPANIA	83.873	18.785	39.707	142.365
Foggia	5.140	890	7.338	13.368
Bari	13.377	2.676	8.231	24.284
Taranto	7.008	2.393	4.597	13.998
Brindisi	2.070	1.959	3.045	7.074
Lecce	10.535	1.982	4.474	16.991
PUGLIA	38.130	9.900	27.685	75.715
Potenza	3.390	255	5.427	9.072
Matera	2.169	428	2.661	5.258
BASILICATA	5.559	683	8.088	14.330
Cosenza	13.487	1.195	6.278	20.960
Catanzaro	8.275	1.629	8.490	18.394
Reggio di Calabria	5.754	915	7.734	14.403
CALABRIA	27.516	3.739	22.502	53.757
Trapani	6.003	1.673	2.854	10.530
Palermo	13.680	4.344	7.362	25.386
Messina	10.575	2.149	6.372	19.096
Agrigento	4.228	2.102	2.976	9.306
Caltanissetta	2.517	1.805	2.821	7.143
Enna	986	1.321	2.236	4.543
Catania	21.390	4.895	4.863	31.148
Ragusa	2.049	1.713	845	4.607
Siracusa	4.909	2.518	3.140	10.567
SICILIA	66.337	22.520	33.469	122.326
Sassari	6.237	1.803	2.145	10.185
Nuoro	3.233	1.635	3.138	8.006
Oristano	1.921	1.248	1.211	4.380
Cagliari	13.633	2.619	4.039	20.291
SARDEGNA	25.024	7.305	10.533	42.862
ITALIA	756.694	184.949	379.988	1.321.631
— SETTENTRIONALE	384.570	82.456	163.909	630.935
<i> Nord-occidentale</i>	<i>247.522</i>	<i>52.497</i>	<i>115.902</i>	<i>415.921</i>
<i> Nord-orientale</i>	<i>137.048</i>	<i>29.959</i>	<i>48.007</i>	<i>215.014</i>
— CENTRALE	105.522	34.402	61.445	201.369
— MERIDIONALE	175.241	38.266	110.632	324.139
— INSULANE	91.361	29.825	44.002	165.188

provincia, tra province della stessa regione, tra diverse regioni e con l'estero

1982

ITTI		CANCELLATI						
Dall'estero	TOTALE	Per l'interno				TOTALE	Per l'estero	TOTALE
		per Comuni della stessa provincia	per province della stessa regione	per altre regioni				
592	6.339	3.346	432	2.616	6.394	624	7.018	
644	8.422	4.754	1.090	2.650	8.494	255	8.749	
395	5.861	3.157	1.016	1.719	5.892	132	6.024	
481	9.056	6.012	667	2.189	8.868	251	9.119	
2.112	29.678	17.269	3.205	9.174	29.648	1.262	30.910	
236	5.706	2.517	1.508	2.376	6.401	96	6.497	
75	3.763	1.530	1.244	1.204	3.978	38	4.016	
6.295	69.029	28.942	7.788	27.108	63.838	3.037	66.875	
1.000	9.904	2.532	4.051	4.392	10.975	874	11.849	
1.396	11.189	5.574	2.177	2.094	9.845	1.276	11.121	
9.002	99.591	41.095	16.768	37.174	95.037	5.321	100.358	
812	7.648	3.355	605	2.849	6.809	774	7.583	
845	6.847	3.659	689	2.140	6.488	1.036	7.524	
1.079	8.882	3.733	2.196	1.781	7.710	642	8.352	
1.813	10.435	4.906	1.256	3.684	9.846	1.839	11.685	
4.549	33.812	15.653	4.746	10.454	30.853	4.291	35.144	
413	2.920	1.053	238	1.033	2.324	1.099	3.423	
1.063	7.265	3.457	175	2.222	5.854	1.243	7.097	
1.476	10.185	4.510	413	3.255	8.178	2.342	10.520	
1.522	25.058	13.371	3.225	8.091	24.687	1.041	25.728	
915	8.530	3.596	1.215	2.397	7.208	1.228	8.436	
1.907	77.578	48.427	9.135	7.593	65.155	1.983	67.138	
1.304	11.841	4.690	2.194	2.796	9.680	1.501	11.181	
1.607	26.613	13.789	3.016	6.203	23.008	694	23.702	
7.255	149.820	83.873	18.785	27.080	129.738	6.447	136.185	
1.168	14.536	5.140	1.134	5.366	11.640	2.192	13.832	
3.282	27.566	13.377	2.641	8.063	24.081	3.914	27.995	
685	14.683	7.008	2.286	4.961	14.255	485	14.740	
957	8.031	2.070	2.190	2.244	6.504	950	7.454	
2.961	19.952	10.535	1.649	4.468	16.652	7.179	23.831	
9.053	84.768	38.130	9.900	25.102	73.132	14.720	87.852	
632	9.704	3.390	428	3.206	7.024	1.147	8.171	
471	5.729	2.169	255	2.434	4.858	599	5.457	
1.103	15.433	5.559	683	5.640	11.882	1.746	13.628	
2.411	23.371	13.487	1.102	5.620	20.209	2.566	22.775	
1.518	19.912	8.275	1.481	6.792	16.548	1.971	18.519	
1.538	15.941	5.754	1.156	5.151	12.061	1.724	13.785	
5.467	59.224	27.516	3.739	17.563	48.818	6.261	55.079	
1.481	12.011	6.003	1.676	2.634	10.313	1.472	11.785	
4.035	29.421	13.680	3.973	7.981	25.634	3.720	29.354	
1.990	21.086	10.575	2.832	3.231	16.638	2.413	19.051	
3.191	12.497	4.228	2.346	2.147	8.721	3.268	11.989	
1.613	8.756	2.517	2.143	1.695	6.355	4.214	10.569	
986	5.529	986	1.847	679	3.512	2.997	6.509	
2.764	33.912	21.390	3.814	6.092	31.296	3.243	34.539	
1.016	5.623	2.049	1.382	1.436	4.867	1.031	5.898	
1.750	12.317	4.909	2.507	2.736	10.152	1.960	12.112	
18.826	141.152	66.337	22.520	28.631	117.488	24.318	141.806	
583	10.768	6.237	1.372	3.304	10.913	397	11.310	
635	8.641	3.233	2.529	917	6.679	608	7.287	
315	4.695	1.921	1.226	1.132	4.279	640	4.919	
1.027	21.318	13.633	2.178	4.940	20.751	1.265	22.016	
2.560	45.422	25.024	7.305	10.293	42.622	2.910	45.532	
100.100	1.421.731	756.694	184.949	379.988	1.321.631	98.898	1.420.529	
32.261	663.196	384.570	82.456	163.909	630.935	26.543	657.478	
18.891	434.812	247.522	52.497	115.902	415.921	14.202	430.123	
13.370	228.384	137.048	29.959	48.007	215.014	12.341	227.355	
17.550	218.919	105.522	34.402	61.445	201.369	9.320	210.689	
28.903	353.042	175.241	38.266	110.632	324.139	35.807	359.946	
21.386	186.574	91.361	29.825	44.002	165.188	27.228	192.416	

Tav. 12 — Iscritti e cancellati per trasferimento di reside
ANNO

PROVINCE E REGIONI DI CANCELLAZIONE (Provenienza)	PROVINCE E REGIONI											
	Torino	Vercelli	Novara	Cuneo	Asti	Alessandria	Piemonte	Valle d'Aosta	Varese	Como	Sondrio	Milano
TORINO	46.519	1.197	400	2.873	1.849	784	53.622	509	159	150	17	941
VERCELLI	918	7.569	588	49	30	184	9.338	38	33	43	11	223
NOVARA	285	500	8.027	39	35	60	8.946	23	461	80	22	761
CUNEO	1.660	30	46	8.880	253	116	10.985	27	17	9	5	122
ASTI	994	43	25	311	2.586	345	4.304	14	20	10	4	88
ALESSANDRIA	460	168	107	130	429	6.294	7.588	18	55	34	1	317
PIEMONTE	50.836	9.567	9.193	12.282	5.182	7.783	94.783	629	745	326	60	2.452
VALLE D'AOSTA	409	43	35	14	4	20	525	2.619	5	3	3	47
VARESE	128	51	506	23	4	44	756	9	14.035	735	67	2.385
COMO	82	20	63	34	2	37	238	10	609	13.639	369	2.381
SONDRIO	17	2	14	1	—	6	40	2	40	307	2.989	299
MILANO	644	275	1.123	111	126	397	2.676	66	2.936	4.280	312	60.091
BERGAMO	66	27	66	22	6	28	215	7	68	487	50	1.437
BRESCIA	110	18	34	12	11	25	210	4	74	82	69	628
PAVIA	109	100	272	13	24	316	834	3	77	93	19	1.193
CREMONA	36	8	10	4	3	13	74	—	34	45	19	762
MANTOVA	23	5	10	13	5	9	65	2	24	20	9	216
LCMBARDIA	1.215	506	2.098	233	181	875	5.108	103	17.891	19.688	3.903	69.392
BOLZANO-BOZEN	36	6	7	5	1	14	69	—	9	25	4	91
TRENTO	60	9	13	13	1	3	99	17	40	42	19	254
TRENTINO-A. A.	96	15	20	18	2	17	168	17	49	67	23	345
VERONA	59	6	18	1	—	20	104	4	45	20	13	287
VICENZA	69	29	31	14	4	9	156	3	50	28	8	180
BELLUNO	27	4	17	1	3	7	59	1	37	25	6	158
TREVISO	64	4	24	10	5	17	124	12	42	30	12	205
VENEZIA	100	21	30	10	7	12	180	5	31	38	10	285
PADOVA	90	7	52	14	1	23	187	4	57	24	4	215
ROVIGO	91	11	13	9	2	19	145	2	19	20	1	96
VENETO	500	82	185	59	22	107	955	31	281	185	54	1.426
PORDENONE	39	3	4	1	4	16	67	—	7	9	1	101
UDINE	87	11	18	15	2	5	138	5	28	38	4	144
GORIZIA	14	—	2	7	4	4	31	1	9	7	1	33
TRIESTE	40	2	3	10	6	8	69	4	14	22	—	106
FRIULI-V. G.	180	16	27	33	16	33	305	10	58	76	6	384
IMPERIA	278	30	37	169	23	72	609	27	21	21	16	224
SAVONA	365	27	42	268	43	165	910	10	41	41	11	287
GENOVA	338	50	92	234	115	1.181	2.010	48	101	105	17	725
LA SPEZIA	53	24	15	10	11	16	129	—	24	18	4	138
LIGURIA	1.034	131	186	681	192	1.434	3.658	85	187	185	48	1.374
PIACENZA	34	12	15	6	11	28	106	1	20	29	4	478
PARMA	40	7	17	6	5	14	89	5	28	37	7	249
REGGIO NELL'EMILIA	27	7	8	10	—	9	61	2	14	11	—	175
MODENA	52	14	15	12	8	11	112	2	20	21	5	115
BOLOGNA	86	11	23	8	9	12	155	12	45	39	9	260
FERRARA	81	21	5	8	3	19	137	1	32	19	2	139
RAVENNA	29	5	15	—	—	1	50	1	10	15	—	90
FORLÌ	79	4	19	7	4	6	119	2	20	26	9	175
EMILIA-ROM.	428	81	123	57	40	100	829	26	189	197	36	1.681
MASSA-CARRARA	36	9	15	—	—	14	74	10	17	11	1	111
LUCCA	24	12	6	11	3	12	68	4	12	19	1	104
PISTOIA	25	2	8	1	—	7	43	—	12	6	1	46
FIRENZE	130	22	24	13	8	18	215	12	35	29	5	272
LIVORNO	75	4	18	22	4	15	138	4	20	36	2	141
PISA	52	2	16	3	3	3	79	8	10	12	4	79
AREZZO	9	3	5	5	3	1	26	1	11	5	—	60
SIENA	24	2	2	4	1	4	37	3	10	1	1	44
GROSSETO	50	4	13	1	3	8	79	—	11	16	4	76
TOSCANA	425	60	107	60	25	82	759	42	138	135	19	933
PERUGIA	53	2	13	13	—	12	93	2	29	22	11	144
TERNI	13	2	1	4	2	4	26	5	15	13	1	61
UMBRIA	66	4	14	17	2	16	119	7	44	35	12	205

nza, secondo la provincia di provenienza e di destinazione

1982

DI ISCRIZIONE (Destinazione)

Bergamo	Brescia	Pavia	Cremona	Mantova	Lombardia	Bolzano-Bozen	Trento	Trentino-Alto-Adige	Verona	Vicenza	Belluno	Treviso	Venezia
128	188	167	51	72	1.873	42	71	113	144	175	69	206	146
24	23	141	6	17	521	1	17	18	26	29	8	38	5
74	77	235	17	25	1.752	3	15	18	21	28	8	16	21
20	14	26	7	8	228	12	3	15	19	11	1	16	12
13	16	12	3	1	167	6	1	7	5	4	5	13	6
21	25	434	10	8	905	3	2	5	11	10	9	14	9
280	343	1.015	94	131	5.446	67	109	176	226	257	100	303	199
3	17	3	—	1	82	5	12	17	—	4	4	16	5
90	84	99	39	56	17.590	15	41	56	54	47	27	34	34
576	111	80	70	45	17.880	13	57	70	30	30	4	31	42
60	67	33	5	14	3.814	9	20	29	19	12	4	10	1
2.342	1.236	2.199	1.408	652	75.450	56	315	371	420	341	157	315	359
18.488	814	67	258	50	21.719	9	34	43	43	35	6	27	21
897	18.249	48	367	494	20.908	20	151	171	196	72	17	41	27
94	50	7.258	28	22	8.834	5	21	26	15	27	9	17	17
289	468	60	4.517	324	6.518	7	9	16	17	12	3	9	6
65	418	11	310	6.213	7.286	12	41	53	435	35	6	21	11
22.501	21.497	9.855	7.002	7.970	179.999	146	689	835	1.229	611	233	505	518
16	47	4	5	15	216	6.482	536	7.018	167	81	127	44	52
25	238	16	15	41	660	398	6.243	6.641	278	147	126	58	63
41	255	20	20	56	876	6.880	6.779	13.659	445	228	253	102	115
42	234	10	28	519	1.258	73	177	250	11.741	498	28	74	110
38	63	26	11	24	423	29	114	143	446	11.495	74	370	156
16	20	11	4	17	294	56	104	160	49	34	3.125	440	145
23	43	7	5	22	389	13	31	44	105	306	271	10.048	874
34	64	17	19	22	513	40	64	104	151	263	153	1.551	6.577
29	84	31	17	72	533	35	66	105	404	576	101	581	1.199
1	16	25	1	34	273	12	13	25	167	81	9	35	172
183	524	127	84	870	3.734	262	569	831	13.063	13.717	3.741	13.099	9.233
11	27	3	3	4	165	11	20	31	44	42	35	414	372
22	31	25	2	35	323	35	23	58	41	72	94	240	274
1	6	2	3	6	63	13	7	20	21	22	11	46	59
12	12	8	2	9	185	5	22	27	28	24	16	52	49
46	76	38	10	54	743	64	72	136	134	160	156	752	754
32	45	30	10	8	414	6	15	21	23	11	—	4	11
64	40	63	10	5	562	5	7	12	15	14	5	8	13
107	63	132	29	33	1.332	16	39	57	34	29	24	38	40
11	61	6	2	14	278	5	10	15	10	11	1	2	14
214	227	231	60	60	2.586	34	71	105	82	65	30	52	78
34	37	193	165	11	371	2	12	14	22	5	—	6	11
16	61	11	80	38	587	3	20	23	21	7	12	8	7
15	41	13	43	289	601	4	12	16	34	10	8	16	3
20	17	23	14	197	432	5	25	30	60	33	7	21	29
35	45	19	9	37	498	8	36	44	53	46	14	42	55
18	17	11	21	68	327	12	18	30	29	16	7	15	55
8	8	11	1	4	147	3	15	18	20	13	7	15	28
27	30	6	16	8	317	5	27	32	37	17	18	36	33
173	256	287	348	712	3.880	42	165	207	276	156	73	160	221
22	12	5	13	21	219	2	5	7	15	4	4	2	4
8	10	6	7	8	175	—	5	5	11	5	1	16	11
6	9	2	—	1	83	2	7	9	3	4	4	10	3
30	38	14	12	11	446	16	21	37	18	35	5	36	28
29	20	5	4	5	262	6	8	14	12	23	4	5	11
15	20	6	4	15	165	14	5	19	18	15	2	10	16
7	4	2	1	1	91	3	3	6	7	5	—	17	10
12	3	1	3	1	76	4	6	10	23	9	2	3	6
7	6	3	—	3	126	2	18	20	9	1	5	1	9
136	122	44	50	66	1.643	49	78	127	116	98	27	100	98
38	16	12	8	12	292	10	36	46	13	26	9	13	9
19	8	5	5	—	127	1	5	6	1	3	4	4	4
57	24	17	13	12	419	11	41	52	14	29	13	17	13

PROVINCE E REGIONI DI CANCELLAZIONE (Provenienza)	PROVINCE E REGIONI											
	Padova	Rovigo	Veneto	Porde- none	Udine	Gorizia	Trieste	Friuli- Venezia G.	Imperia	Savona	Genova	La Spezia
TORINO	239	219	1.198	96	149	41	42	328	510	725	381	75
VERCELLI	30	26	162	2	14	3	11	30	19	47	56	29
NOVARA	23	25	142	8	29	10	4	51	44	40	71	23
CUNEO	12	8	75	9	28	9	30	76	167	316	145	13
ASTI	10	—	43	9	2	1	1	13	37	75	115	11
ALESSANDRIA	25	9	87	4	16	1	7	28	64	203	634	21
PIEMONTE	339	283	1.707	128	238	65	95	526	841	1.406	1.402	172
VALLE D'AOSTA	2	—	31	—	3	—	2	5	18	14	19	4
VARESE	108	35	339	39	38	15	8	100	38	58	115	29
COMO	50	23	210	20	54	10	14	98	27	49	66	19
SONDRIO	6	1	53	4	16	8	7	35	15	7	18	2
ILIANO	321	224	2.137	281	351	47	115	794	327	588	854	187
BERGAMO	16	15	163	9	30	3	5	47	39	38	74	22
BRESCIA	64	18	435	12	43	6	8	69	24	42	51	10
PAVIA	22	12	119	3	26	4	2	35	27	51	112	6
CREMONA	9	6	62	3	6	1	9	19	7	15	23	12
MANTOVA	34	58	600	5	15	—	—	20	11	16	19	16
LOMBARDIA	630	392	4.118	376	579	94	168	1.217	515	864	1.332	303
BOLZANO-BOZEN	53	22	546	13	68	9	19	109	9	3	11	1
TRENTO	88	11	771	19	40	8	22	89	18	4	24	15
TRENTINO-A. A.	141	33	1.317	32	108	17	41	198	27	7	35	16
VERONA	276	119	12.846	40	68	16	14	138	19	1	37	9
VICENZA	768	52	13.365	66	55	7	27	155	9	5	30	9
BELLUNO	124	14	3.991	78	123	6	32	239	4	9	26	3
TREVISO	536	15	12.155	412	211	25	42	690	9	5	22	6
VENEZIA	1.246	217	10.138	389	336	37	69	831	13	17	37	38
PADOVA	10.599	369	14.229	85	136	30	35	286	13	8	39	17
ROVIGO	398	2.623	3.485	13	29	12	7	61	3	4	8	6
VENETO	13.947	3.409	70.209	1.083	958	133	226	2.400	70	49	199	88
PORTOFONONE	69	6	982	4.045	551	32	63	4.691	1	6	8	—
UDINE	118	16	855	503	10.447	399	164	11.513	7	16	26	7
GORIZIA	39	1	199	62	730	1.425	221	2.438	5	9	19	1
TRIESTE	52	3	224	99	291	303	924	1.617	6	2	27	4
FRIULI-V. G.	278	26	2.260	4.709	12.019	2.159	1.372	20.259	19	33	80	12
IMPERIA	21	5	75	2	13	2	2	19	3.413	310	234	29
SAVONA	16	4	75	6	13	10	7	36	255	4.851	475	34
GENOVA	47	13	225	10	56	12	48	126	221	607	8.117	467
LA SPEZIA	4	3	45	1	11	21	4	37	25	25	387	3.168
LIGURIA	88	25	420	19	93	45	61	218	3.914	5.793	9.213	3.698
PIACENZA	11	5	60	9	16	2	4	31	9	12	86	5
PARMA	28	15	98	—	7	—	7	14	12	14	135	44
REGGIO NELL'EMILIA	15	4	99	—	3	3	2	8	11	10	47	39
MODENA	19	8	177	11	19	5	10	45	22	13	61	14
BOLOGNA	53	44	307	26	26	12	29	93	12	17	55	18
FERRARA	69	420	612	11	11	2	18	42	11	15	38	8
RAVENNA	25	11	119	5	2	4	2	13	14	6	9	13
FORLI'	26	7	174	15	24	—	8	47	8	5	19	3
EMILIA-ROM.	246	514	1.646	77	108	28	80	293	99	92	450	144
MASSA-CARRARA	11	4	44	2	4	6	7	19	10	9	91	546
LUCCA	13	1	58	—	2	1	4	7	12	13	40	60
PISTOIA	7	6	37	—	9	—	—	9	13	9	20	12
PIRMENZE	39	7	166	11	39	9	8	67	15	21	81	62
LIVORNO	10	4	69	10	13	11	12	46	10	12	78	101
PISA	4	4	69	2	5	1	—	8	12	1	38	38
AREZZO	3	1	43	6	5	3	1	15	5	3	26	5
SIENA	6	4	52	2	2	1	4	9	5	6	11	7
GROSSETO	6	—	31	1	11	3	4	19	6	6	29	15
TOSCANA	99	31	569	34	90	35	40	199	88	80	414	846
PERUGIA	17	2	89	16	22	4	13	55	6	4	25	4
TERNI	7	4	27	3	3	—	1	7	7	5	17	2
UMBRIA	24	6	116	19	25	4	14	62	13	9	42	6

nza, secondo la provincia di provenienza e di destinazione

1982

DI ISCRIZIONE (Destinazione)

Liguria	Piacenza	Parma	Reggio nell' Emilia	Modena	Bologna	Ferrara	Ravenna	Forlì	Emilia- Romagna	Massa- Carrara	Lucca	Pistoia	Firenze
1.691	122	104	77	149	143	217	59	151	1.022	75	116	40	259
151	12	9	11	39	21	17	4	16	129	19	6	1	24
178	31	24	24	16	27	35	11	32	200	11	8	5	41
641	9	24	1	24	6	5	6	20	95	12	16	9	25
238	11	12	9	10	11	5	—	4	62	11	5	9	13
922	25	19	14	20	17	13	3	10	121	13	17	8	34
3.821	210	192	136	258	225	292	83	233	1.629	141	168	72	396
55	4	3	7	5	8	—	—	5	32	1	2	3	10
240	32	40	22	35	48	36	28	65	306	22	30	17	65
161	40	38	31	24	30	44	20	48	275	25	10	6	45
42	2	8	—	8	3	1	2	7	31	2	1	1	18
1.956	704	471	448	323	377	225	117	393	3.058	206	222	156	424
173	41	40	13	32	23	15	24	44	232	19	13	5	39
127	55	34	22	35	50	14	19	33	262	25	21	13	36
196	243	16	24	27	26	8	11	18	373	15	4	2	19
57	165	111	25	15	21	7	4	8	356	5	6	4	16
62	8	106	356	221	70	62	9	22	854	15	8	1	28
3.014	1.290	864	941	720	648	412	234	638	5.747	334	315	205	690
24	4	2	15	37	54	10	7	25	154	1	12	7	38
61	10	25	19	27	80	20	31	20	232	1	11	15	54
85	14	27	34	64	134	30	38	45	386	2	23	22	92
66	16	31	39	80	54	28	11	32	291	10	13	4	22
53	5	22	34	47	47	33	12	24	224	9	6	20	35
42	7	12	12	16	35	8	7	9	106	—	5	5	17
42	5	12	8	16	42	19	21	23	146	1	9	9	27
105	22	26	19	34	68	42	27	26	264	6	13	14	43
77	20	32	33	29	101	88	22	37	362	9	6	15	58
21	14	6	21	50	86	398	21	29	625	5	2	—	12
406	89	141	166	272	433	616	121	180	2.018	40	54	67	214
15	12	3	4	18	17	6	5	17	82	3	14	1	18
56	10	16	10	20	51	10	15	29	161	16	19	3	43
34	6	5	4	2	11	3	1	8	40	1	1	—	13
39	7	13	1	8	33	11	3	17	93	6	3	6	32
144	35	37	19	48	112	30	24	71	376	26	37	10	106
3.986	11	12	17	27	13	8	14	11	113	7	14	10	47
5.615	18	14	13	17	31	—	4	8	105	10	17	4	15
9.412	105	167	88	65	57	41	15	41	579	113	56	30	113
3.605	15	54	37	25	18	8	13	9	179	661	112	21	86
22.618	149	247	155	134	119	57	46	69	976	791	199	65	261
112	4.735	303	22	36	36	9	11	17	5.169	4	7	2	14
205	333	6.190	554	90	81	27	6	25	7.306	41	23	5	24
107	43	414	6.046	935	93	26	32	48	7.637	29	16	7	10
110	21	86	830	8.503	700	202	34	76	10.452	30	18	27	60
102	44	80	134	924	13.788	538	419	388	16.375	15	20	96	228
72	18	31	40	272	704	3.238	210	87	4.600	1	3	8	40
42	14	41	36	48	542	161	2.332	651	3.825	2	7	6	61
35	22	24	24	78	385	38	507	6.438	7.516	1	6	4	80
785	5.230	7.169	7.686	10.886	16.329	4.299	3.551	7.730	62.880	123	100	155	517
656	17	89	26	23	9	6	3	7	180	1.100	285	26	84
125	9	7	18	34	15	—	12	7	102	171	4.769	297	300
54	1	9	6	28	62	8	7	7	128	15	288	3.331	677
179	22	29	36	75	228	23	76	107	596	68	293	1.004	15.788
201	5	24	17	24	34	2	8	12	126	40	165	52	280
89	7	5	17	18	36	9	6	6	104	53	451	138	522
39	15	3	13	7	16	9	7	64	134	5	16	26	704
29	2	12	3	10	18	—	—	2	47	9	30	29	513
56	3	—	5	20	22	4	3	15	72	10	29	13	195
1.428	81	178	141	239	440	61	122	227	1.489	1.471	6.326	4.916	19.063
39	6	9	10	50	53	3	20	53	204	3	20	15	137
31	8	8	4	6	19	4	15	6	70	—	13	2	30
70	14	17	14	56	72	7	35	59	274	3	33	17	167

PROVINCE E REGIONI DI CANCELLAZIONE (Provenienza)	PROVINCE E REGIONI											
	Livorno	Pisa	Arezzo	Siena	Grosseto	Toscana	Perugia	Terni	Umbria	Pesaro e Urbino	Ancona	Macerata
TORINO	133	154	41	66	149	1.033	201	51	252	96	164	37
VERCELLI	6	9	3	6	10	84	11	7	18	14	3	13
NOVARA	17	11	5	6	11	115	37	3	40	19	18	12
CUNEO	24	2	15	18	8	129	8	6	14	1	9	4
ASTI	5	5	1	—	3	52	2	5	7	7	1	1
ALESSANDRIA	15	15	7	8	21	138	14	3	17	14	17	11
PIEMONTE	200	196	72	104	202	1.551	273	75	348	151	212	78
VALLE D'AOSTA	7	6	2	1	7	39	12	—	12	2	6	3
VARESE	22	28	16	17	22	239	70	16	86	30	34	17
COMO	27	14	15	12	4	158	70	10	80	57	19	9
SONDRIO	—	4	1	—	—	27	6	1	7	2	11	3
MIANO	198	152	107	149	126	1.740	280	98	378	253	235	119
BERGAMO	54	9	9	7	4	159	41	19	60	24	21	13
BRESCIA	19	15	12	4	15	160	18	19	37	12	19	13
PAVIA	19	10	9	4	2	84	13	1	14	17	7	5
CREMONA	15	1	5	6	10	68	12	1	13	7	9	4
MANTOVA	7	3	3	2	1	68	8	—	8	11	8	—
LOMBARDIA	361	236	177	201	184	2.703	518	165	683	413	363	183
BOLZANO-BOZEN	11	6	15	2	13	105	15	8	23	11	13	4
TRENTO	14	16	4	3	10	128	33	3	36	29	18	6
TRENTINO-A. A.	25	22	19	5	23	233	48	11	59	40	31	10
VERONA	16	8	11	7	14	105	14	4	18	14	11	8
VICENZA	12	15	11	2	6	116	24	9	33	20	15	7
BELLUNO	12	9	3	2	1	54	10	9	19	16	11	3
TREVISO	9	3	4	7	7	76	23	8	31	15	13	4
VENEZIA	23	20	18	4	18	159	24	23	47	27	27	10
PADOVA	25	6	9	23	9	160	32	2	34	21	19	3
ROVIGO	6	9	6	11	2	53	10	4	14	3	9	3
VENETO	103	70	62	56	57	723	137	59	196	116	105	38
PORDENONE	8	3	2	3	1	53	13	1	14	3	15	8
UDINE	10	15	2	15	14	137	18	5	23	13	12	16
GORIZIA	3	1	2	3	4	28	5	4	9	2	6	8
TRIESTE	11	12	3	5	6	84	14	5	19	4	33	7
FRIULI-V. G.	32	31	9	26	25	302	50	15	65	22	66	39
IMPERIA	15	17	3	3	10	126	9	9	18	8	1	2
SAVONA	9	13	9	12	8	97	9	14	23	3	6	10
GENOVA	114	70	31	36	50	613	46	20	66	50	37	21
LA SPEZIA	81	76	8	11	14	1.070	17	10	27	4	49	2
LIGURIA	219	176	51	62	82	1.906	81	53	134	65	93	35
PIACENZA	12	4	7	4	7	61	2	—	2	21	13	1
PARMA	30	16	—	7	6	152	22	4	26	23	12	1
REGGIO NEM. EMILIA	18	19	4	12	5	120	17	2	19	4	26	3
MODENA	21	16	17	14	10	213	79	7	86	17	15	5
BOLOGNA	23	17	40	23	17	479	42	5	47	93	82	34
FERRARA	15	5	1	2	9	84	13	6	19	11	20	2
RAVENNA	13	10	14	8	2	123	22	7	29	42	45	15
FORLI'	21	19	42	11	8	192	45	5	50	510	45	28
EMILIA-ROM.	153	106	125	81	64	1.424	242	36	278	721	258	89
MASSA-CARRARA	46	102	7	9	15	1.674	9	1	10	6	9	5
LUCCA	143	390	15	39	19	6.143	22	3	25	20	11	3
PISTOIA	54	153	30	42	15	4.605	17	5	22	2	6	6
FIRENZE	256	544	765	594	174	19.486	181	32	213	35	49	22
LIVORNO	2.146	741	52	44	193	3.713	41	16	57	11	10	7
PISA	687	4.290	24	63	75	6.303	27	7	34	—	14	9
AREZZO	57	26	3.145	192	38	4.209	361	21	382	20	4	—
SIENA	61	56	247	2.998	242	4.185	157	46	203	3	8	4
GROSSETO	245	74	60	253	2.124	3.003	42	16	58	8	3	—
TOSCANA	3.695	6.376	4.345	4.234	2.895	53.321	857	147	1.004	105	114	56
PERUGIA	15	14	255	135	26	620	5.724	366	6.090	78	146	75
TERNI	8	13	11	34	15	126	433	1.743	2.176	14	21	11
UMBRIA	23	27	266	169	41	746	6.157	2.109	8.266	92	167	86

nza, secondo la provincia di provenienza e di destinazione

1982

DI ISCRIZIONE (Destinazione)

Ascoli Piceno	Marche	Viterbo	Rieti	Roma	Latina	Frosinone	Lazio	L'Aquila	Teramo	Pescara	Chieti	Ábruzzi	Isernia
68	365	76	24	963	161	141	1.365	144	101	144	236	625	53
5	35	2	1	95	14	7	119	16	14	8	19	57	3
18	67	17	1	190	30	5	243	15	5	21	25	66	3
13	27	20	5	114	12	9	160	10	7	8	1	26	1
1	10	3	6	33	15	3	60	1	2	5	13	21	—
5	47	7	1	125	14	16	163	2	2	—	20	24	7
110	551	125	38	1.520	246	181	2.110	188	131	186	314	819	67
—	11	—	—	33	3	6	42	1	7	5	10	23	—
35	116	24	12	190	42	33	301	22	24	45	42	133	4
22	107	9	8	191	20	6	234	25	13	21	43	102	12
1	17	5	—	39	2	4	50	9	6	1	15	31	—
142	749	84	44	1.496	155	112	1.891	111	129	208	327	775	41
21	79	9	1	126	16	37	189	11	20	19	34	84	5
23	67	13	—	150	18	21	202	19	25	9	18	71	3
9	38	10	4	91	17	3	125	6	8	14	9	37	2
12	32	11	—	46	12	—	69	2	5	10	17	34	—
17	36	12	—	58	12	4	86	2	18	5	13	38	6
282	1.241	177	69	2.387	294	220	3.147	207	248	332	518	1.305	73
8	36	14	1	134	8	4	161	15	10	5	5	35	—
10	63	6	—	103	20	7	136	9	13	11	2	35	3
18	99	20	1	237	28	11	297	24	23	16	7	70	3
6	39	10	1	155	14	14	194	12	35	23	25	95	—
9	51	7	2	125	20	5	159	8	18	15	12	53	5
3	33	2	2	78	10	1	93	6	8	2	2	18	1
19	51	6	6	158	16	16	202	7	5	9	15	36	9
14	78	11	2	208	27	19	267	5	9	6	13	33	2
18	61	9	8	201	18	—	236	18	2	25	22	67	—
8	23	7	2	43	19	1	71	2	2	4	11	19	—
77	336	52	23	968	123	56	1.222	58	79	84	100	321	17
11	37	6	4	97	9	3	119	6	7	4	5	22	—
8	49	9	1	205	20	4	239	11	8	20	13	52	—
1	17	2	2	72	9	—	85	9	—	4	6	19	4
7	51	4	9	188	10	2	213	3	5	5	9	22	—
27	154	21	16	562	48	9	656	29	20	33	33	115	4
5	16	2	3	85	12	11	113	5	32	78	15	130	—
3	22	5	1	90	11	2	109	9	6	5	4	24	2
19	127	21	6	480	33	24	564	18	30	22	26	96	2
7	62	13	6	207	15	4	245	5	8	19	14	46	4
34	227	41	16	962	71	41	1.031	37	76	124	59	296	8
2	37	—	—	36	5	1	42	3	1	6	2	12	—
9	45	6	5	109	14	7	141	3	8	10	26	47	—
6	39	1	—	70	18	11	100	1	5	18	29	53	11
17	54	11	9	148	9	12	189	10	9	11	14	44	12
28	237	38	8	315	13	14	388	19	30	39	53	141	9
10	43	—	1	53	4	6	64	2	21	21	28	72	1
19	121	6	—	63	3	5	83	4	12	12	39	67	—
30	613	6	14	171	17	3	211	10	29	20	32	91	5
121	1.189	68	37	965	89	59	1.218	52	115	137	223	527	38
2	22	1	2	67	12	7	89	—	—	—	7	7	1
4	38	6	6	126	5	13	156	6	4	1	6	17	—
1	15	3	2	88	8	4	105	3	7	6	15	31	—
16	122	43	19	488	57	17	624	23	16	29	46	114	6
9	37	16	5	326	22	17	386	4	8	13	7	32	6
11	34	16	13	178	20	4	231	4	1	5	8	18	—
9	33	6	15	165	12	8	206	1	3	3	3	10	—
11	26	61	8	223	30	18	340	13	1	1	4	19	1
8	19	108	15	301	13	26	463	11	—	5	3	19	3
71	346	260	85	1.962	179	114	2.600	65	40	63	99	267	17
52	351	44	34	771	47	29	925	21	10	39	38	108	1
22	68	239	143	551	13	11	957	21	4	12	7	44	—
74	419	283	177	1.322	60	40	1.882	42	14	51	45	152	1

PROVINCE E REGIONI DI CANCELLAZIONE (Provenienza)	PROVINCE E REGIONI											
	Campo- basso	Molise	Caserta	Benevento	Napoli	Avellino	Salerno	Campania	Foggia	Bari	Taranto	Brindisi
TORINO	105	158	472	215	965	312	700	2.664	1.317	1.147	542	445
VERCELLI	5	8	71	41	89	20	84	305	62	66	21	8
NOVARA	7	10	70	26	133	37	114	380	63	100	50	40
CUNEO	2	3	55	18	67	31	87	258	15	58	18	30
ASTI	—	—	13	10	45	23	62	153	16	26	12	14
ALESSANDRIA	5	12	50	13	102	37	52	254	25	58	13	16
PIEMONTE	124	191	731	323	1.401	460	1.099	4.014	1.498	1.495	656	553
VALLE D' AOSTA	4	4	9	2	18	8	11	48	2	6	11	1
VARESE	23	27	157	54	196	85	188	680	90	217	97	86
CONO	24	36	84	78	132	55	127	476	75	109	57	56
SONDRIO	—	—	7	2	12	1	6	28	9	2	1	2
MILANO	166	207	490	191	1.275	283	663	2.902	1.129	1.491	510	386
BERGAMO	15	20	75	12	167	20	64	338	23	47	54	20
BRESCIA	15	18	38	17	119	38	120	332	62	117	22	28
PAVIA	4	6	43	28	82	21	41	215	30	65	31	21
CREMONA	9	9	7	8	36	—	16	67	12	16	10	12
MANTOVA	7	13	31	13	53	13	21	131	13	23	16	8
LOMBARDIA	263	336	932	403	2.072	516	1.246	5.169	1.443	2.087	798	619
BOLZANO-BOZEN	2	2	16	14	30	6	29	95	14	49	21	21
TRENTO	7	10	21	4	48	7	13	93	6	21	26	8
TRENTINO-A. A.	9	12	37	18	78	13	42	188	20	70	47	29
VERONA	4	4	28	4	88	9	37	166	16	61	20	16
VICENZA	1	6	26	10	42	9	35	122	16	39	17	6
BELLUNO	7	8	8	—	27	—	17	52	20	13	3	16
TREVISO	—	9	43	10	43	11	26	133	37	35	17	6
VENEZIA	4	6	43	14	65	9	41	172	37	63	44	29
PADOVA	10	10	28	4	64	13	28	137	12	39	19	12
ROVIGO	1	1	1	—	24	8	8	41	6	7	1	6
VENETO	27	44	177	42	353	59	192	823	144	257	121	91
FORDENONE	8	8	33	6	34	18	25	116	20	20	2	6
UDINE	7	7	38	18	85	7	34	182	23	37	19	11
GORIZIA	10	14	27	2	22	3	9	63	3	48	92	17
TRIESTE	1	1	25	9	52	5	32	123	12	63	30	12
FRIULI-V. G.	26	30	123	35	193	33	100	484	58	168	143	46
IMPERIA	1	1	15	3	27	4	21	70	5	24	16	10
SAVONA	6	8	10	15	40	4	26	95	18	22	20	14
GENOVA	7	9	65	22	264	42	102	495	36	111	34	64
LA SPEZIA	1	5	44	4	105	21	9	183	21	12	271	38
LIGURIA	15	23	134	44	436	71	158	843	80	169	341	126
PIACENZA	1	1	7	3	35	17	19	81	8	36	9	4
PARMA	12	12	40	11	39	6	15	111	42	38	24	12
REGGIO NELL'EMILIA	1	12	189	1	110	36	130	466	45	18	30	16
MODENA	18	30	378	48	278	142	90	936	52	99	32	18
BOLOGNA	34	43	56	26	115	38	114	349	92	111	46	26
FERRARA	1	2	12	8	56	20	21	117	25	22	21	7
RAVENNA	18	18	14	9	33	13	43	112	20	31	18	14
FORLÌ	21	26	24	3	70	13	26	136	29	72	23	13
EMILIA-ROM.	106	144	720	109	736	285	458	2.308	313	427	203	110
MASSA-CARRARA	1	2	18	6	25	6	10	65	2	9	20	9
LUCCA	2	2	37	12	48	6	19	122	17	5	14	3
PISTOIA	2	2	49	58	36	21	73	237	30	5	9	7
FIRENZE	20	26	138	42	263	96	169	708	126	104	72	46
LIVORNO	5	11	48	28	108	26	52	262	15	32	54	12
PISA	3	3	42	34	42	56	45	219	17	15	20	9
AREZZO	1	1	22	18	30	7	16	93	5	13	14	1
SIENA	3	4	24	11	46	12	10	103	17	12	14	5
GROSSETO	3	6	27	20	60	9	21	137	6	14	11	4
TOSCANA	40	57	405	229	658	239	415	1.946	235	209	228	96
PERUGIA	9	10	17	9	76	15	22	139	17	34	6	6
TERNI	3	3	11	2	12	5	9	39	—	27	7	—
UMBRIA	12	13	28	11	88	20	31	178	17	61	13	6

za, secondo la provincia di provenienza e di destinazione

1982

DI ISCRIZIONE (Destinazione)													
Lecce	Puglia	Potenza	Matera	Basilicata	Cosenza	Catanzaro	Reggio di Calabria	Calabria	Trapani	Palermo	Messina	Agrigento	Caltanissetta
496	3.947	402	231	633	702	1.239	1.237	3.178	370	1.525	448	426	509
38	195	34	26	60	61	78	60	199	37	111	33	47	36
78	331	66	14	80	74	137	124	335	61	163	100	24	49
51	172	41	24	65	58	63	89	210	31	97	35	39	45
12	80	38	5	43	17	68	26	111	17	45	34	24	36
43	155	16	12	28	52	120	60	232	41	123	32	39	40
718	4.880	597	312	909	964	1.705	1.596	4.265	557	2.064	682	599	715
14	34	5	1	6	50	17	50	117	13	17	11	1	8
101	591	158	57	215	207	273	126	606	112	205	146	74	129
89	386	55	12	67	132	217	117	466	93	152	97	103	51
9	23	2	1	3	6	23	11	40	5	10	12	4	4
614	4.130	328	222	550	567	1.177	617	2.361	483	1.094	598	342	323
79	223	11	16	27	50	68	84	202	55	57	61	36	30
37	266	9	27	36	32	71	61	164	28	65	46	37	25
41	188	12	13	25	93	51	54	198	40	133	31	28	30
16	66	3	5	8	29	55	11	95	3	27	8	4	9
14	74	—	5	5	45	48	32	125	7	16	16	4	4
1.000	5.947	578	358	936	1.161	1.983	1.113	4.257	826	1.759	1.015	632	605
27	132	8	3	11	10	47	13	70	7	20	13	3	8
21	82	2	2	4	9	19	18	46	8	22	17	3	17
48	214	10	5	15	19	66	31	116	15	42	30	6	25
51	164	4	1	5	39	51	27	117	35	67	20	19	2
17	95	14	3	17	8	47	29	84	10	53	13	12	9
21	73	2	13	15	15	9	8	32	8	17	23	11	—
31	126	3	6	9	12	11	23	46	18	19	20	12	3
52	225	13	12	25	19	36	20	75	29	53	28	21	20
40	122	5	4	9	33	29	20	82	21	29	37	10	8
5	25	7	1	8	4	7	3	14	11	1	9	5	1
217	830	48	40	88	130	190	130	450	132	239	150	90	43
29	77	1	1	2	17	7	19	43	4	25	16	7	3
29	119	5	3	8	24	26	32	82	12	46	24	12	4
29	189	4	—	4	4	3	5	12	7	19	29	7	—
20	137	1	9	10	33	19	12	64	5	39	17	12	2
107	522	11	13	24	78	55	68	201	28	131	86	38	9
11	66	7	4	11	83	28	117	228	12	51	19	84	22
5	79	7	1	8	53	32	35	120	13	49	22	26	37
85	330	32	51	83	65	178	206	449	44	228	93	61	116
29	371	5	—	5	10	14	19	43	30	29	60	9	3
130	846	51	56	107	211	252	377	840	99	357	194	180	178
8	65	9	8	17	29	13	7	49	23	26	6	5	2
28	144	13	19	32	29	35	12	76	8	42	24	25	15
38	147	18	29	47	20	143	27	190	24	41	14	7	7
71	272	33	35	68	54	22	46	122	13	163	38	15	21
52	327	27	18	45	96	81	46	223	51	123	53	35	9
17	92	—	5	5	10	18	10	38	7	32	14	14	1
21	104	30	10	40	16	16	6	38	42	28	30	14	7
55	192	13	12	25	15	24	3	42	15	51	11	10	11
290	1.343	143	136	279	269	352	157	778	183	506	190	125	73
5	45	5	9	14	2	2	8	12	6	10	17	5	1
9	48	18	2	20	9	12	9	30	13	36	9	1	6
4	55	18	15	33	14	25	29	68	3	52	4	5	14
63	411	80	43	123	77	102	78	257	50	343	77	90	32
25	138	3	4	7	24	26	19	69	38	56	21	20	12
27	88	28	6	34	33	17	8	58	12	112	9	11	21
6	39	5	6	11	16	8	6	30	7	22	15	8	1
8	56	8	5	13	12	6	9	27	3	26	8	2	4
11	46	7	1	8	4	12	13	29	3	13	2	2	2
158	926	172	91	263	191	210	179	580	135	670	162	144	93
16	79	6	2	8	12	19	11	42	6	26	11	14	7
3	37	—	—	—	6	10	—	16	1	2	5	—	—
19	116	6	2	8	18	29	11	58	7	28	16	14	7

PROVINCE E REGIONI DI CANCELLAZIONE (Provenienza)	PROVINCE E REGIONI										Totale cancellati
	Enna	Catania	Ragusa	Siracusa	Sicilia	Sassari	Nuoro	Oristano	Cagliari	Sardegna	
TOBINO	222	755	152	246	4.653	315	239	212	846	1.612	80.841
VERCELLI	23	56	14	75	432	32	16	8	84	140	12.039
NOVARA	27	117	23	53	617	49	31	24	109	213	13.807
CUNEO	13	74	8	16	358	38	33	11	114	196	13.760
ASTI	21	24	9	17	227	15	14	—	27	56	5.668
ALESSANDRIA	46	72	11	34	438	30	21	12	48	111	11.293
PIEMONTE	352	1.098	217	441	6.725	479	354	267	1.228	2.328	137.408
VALLE D'AOSTA	—	10	4	3	67	7	7	1	15	30	3.799
VARESE	47	153	27	65	958	92	75	18	93	278	23.626
COMO	43	105	11	73	728	51	17	13	71	152	21.934
SONDRIO	1	24	2	11	73	23	9	3	8	43	4.388
MILANO	183	813	218	354	4.408	308	187	192	513	1.200	107.799
BERGAMO	17	67	11	19	353	21	22	5	29	77	24.410
BRESCIA	7	59	13	42	322	26	5	17	82	130	23.991
PAVIA	14	45	25	30	376	16	15	3	15	49	11.775
CREMONA	—	14	—	6	71	14	6	1	14	35	7.669
MANTOVA	—	21	7	11	86	19	1	—	8	28	9.640
LOMBARDIA	312	1.301	314	611	7.375	570	337	252	833	1.992	235.232
BOLZANO-BOZEN	—	20	2	18	91	5	5	4	14	28	8.925
TRENTO	7	18	5	8	105	12	10	4	16	42	9.350
TRENTINO-A. A.	7	38	7	26	196	17	15	8	30	70	18.275
VERONA	8	26	12	7	196	17	5	3	51	76	16.176
VICENZA	2	30	1	20	150	14	7	8	34	63	15.476
BELLUNO	2	10	2	15	88	13	4	4	19	40	5.417
TREVISO	1	34	6	26	139	24	5	1	12	42	14.502
VENEZIA	4	28	6	26	215	31	5	11	37	84	13.532
PADOVA	1	31	14	22	173	17	5	7	56	85	16.959
ROVIGO	—	3	4	12	46	—	4	1	1	6	4.958
VENETO	18	162	45	128	1.007	116	35	35	210	396	87.020
PORDENONE	3	28	2	12	100	7	6	3	9	25	6.650
UDINE	8	57	1	13	179	17	19	2	46	84	14.276
GORIZIA	3	19	3	3	90	1	5	2	21	29	3.390
TRIESTE	14	21	3	26	139	7	2	2	19	30	3.151
FRIULI-V. G.	28	125	9	54	508	32	32	9	95	168	27.467
IMPERIA	5	32	8	8	241	30	20	5	25	80	6.364
SAVONA	5	40	15	11	218	47	12	16	38	113	8.241
GENOVA	12	114	66	65	759	212	91	76	215	594	18.014
LA SPEZIA	6	30	—	123	290	119	23	18	68	228	6.863
LIGURIA	28	216	89	207	1.548	408	146	115	346	1.015	39.482
PIACENZA	9	28	2	11	112	3	6	11	27	47	6.990
PARMA	1	31	2	9	157	24	23	5	23	75	9.345
REGGIO NELL'EMILIA	8	23	5	14	143	13	1	13	30	57	9.924
MODENA	20	66	5	33	374	23	18	4	50	95	13.843
BOLOGNA	30	65	6	38	410	32	19	5	55	111	20.386
FERRARA	2	15	5	15	105	14	9	4	22	49	6.511
RAVENNA	11	82	7	—	221	8	7	6	15	36	5.207
FORLÌ	11	22	11	17	159	14	23	6	24	67	10.046
EMILIA-ROM.	92	332	43	137	1.681	131	106	54	246	537	82.252
MASSA-CARRARA	2	21	1	18	81	13	8	2	14	37	3.267
LUCCA	4	9	1	13	92	11	8	4	16	39	7.276
PISTOIA	40	34	2	—	154	6	8	2	30	46	5.736
FIRENZE	103	104	17	50	866	64	50	11	82	207	24.875
LIVORNO	12	31	4	38	232	48	28	9	34	119	5.923
PISA	2	23	4	17	211	19	25	10	15	69	7.843
AREZZO	—	8	8	5	74	5	5	1	6	17	5.460
SIENA	10	9	4	7	73	10	17	12	16	55	5.367
GROSSETO	2	11	8	5	48	13	15	2	17	47	4.286
TOSCANA	175	250	45	153	1.831	189	164	53	230	636	70.033
PERUGIA	2	13	5	10	94	18	20	2	25	65	9.351
TERNI	—	11	2	8	29	19	8	—	9	36	3.830
UMBRIA	2	24	7	18	123	37	28	2	34	101	13.181

nza, secondo la provincia di provenienza e di destinazione

1982

DI ISCRIZIONE (Destinazione)

Italia setten- trionale	Italia nord- occidentale	Italia nord- orientale	Italia centrale	Italia meridiona- le	Italia insulare	
60.356	57.695	2.661	3.015	11.205	6.265	TORINO
10.387	10.048	339	256	824	572	VERCELLI
11.310	10.899	411	465	1.202	830	NOVARA
12.142	11.881	261	330	734	554	CUNEO
4.848	4.723	125	129	408	283	ASTI
9.674	9.433	241	365	705	549	ALESSANDRIA
108.717	104.679	4.038	4.560	15.078	9.053	PIEMONTE
3.366	3.281	85	104	232	97	VALLE D' AOSTA
19.396	18.595	801	742	2.252	1.236	VARESE
18.942	18.289	653	579	1.533	880	COMO
4.046	3.898	148	101	125	116	SONDRIO
86.508	80.148	6.360	4.758	10.925	5.608	MILANO
22.599	22.114	485	487	894	430	BERGAMO
22.186	21.249	937	466	887	452	BRESCIA
10.420	9.867	553	261	669	425	PAVIA
7.102	6.649	453	182	279	106	CREMONA
8.942	7.415	1.527	198	386	114	MANTOVA
200.141	188.224	11.917	7.774	17.950	9.367	LCMBARDIA
8.136	309	7.827	325	345	119	BOLZANO-BOZEN
8.570	837	7.733	363	270	147	TRENTO
16.706	1.146	15.560	688	615	266	TRENTINO A. A.
14.997	1.472	13.525	356	551	272	VERONA
14.527	640	13.887	359	377	213	VICENZA
4.892	396	4.496	199	198	128	BELLUNO
13.602	567	13.035	360	359	181	TREVISO
12.146	809	11.337	551	536	299	VENEZIA
15.783	801	14.982	491	427	258	PADOVA
4.637	441	4.196	161	108	52	ROVIGO
80.584	5.126	75.458	2.477	2.556	1.403	VENETO
6.034	248	5.786	223	268	125	PORDENONE
13.115	528	12.587	448	450	263	UDINE
2.831	134	2.697	139	301	119	GORIZIA
2.258	297	1.961	367	357	169	TRIESTE
24.238	1.207	23.031	1.177	1.376	676	FRIULI-V. G.
5.264	5.036	228	273	506	321	IMPERIA
7.325	7.097	228	251	334	331	SAVONA
13.789	12.802	987	1.370	1.462	1.393	GENOVA
4.288	4.012	276	1.404	653	518	LA SPEZIA
30.666	28.947	1.719	3.298	2.955	2.563	LIGURIA
6.464	1.190	5.274	142	225	159	PIACENZA
8.327	886	7.441	364	422	232	PARMA
8.531	771	7.760	278	915	200	REGGIO NELL'EMILIA
11.360	656	10.704	542	1.472	469	MODENA
17.586	767	16.819	1.151	1.128	521	BOLOGNA
5.821	537	5.284	210	326	154	FERRARA
4.215	240	3.975	356	379	257	RAVENNA
8.242	473	7.769	1.066	512	226	FORLÌ
70.546	5.520	65.026	4.109	5.379	2.218	EMILIA-ROM.
1.209	959	250	1.795	145	118	MASSA CARRARA
544	372	172	6.362	239	131	LUCCA
363	180	183	4.747	426	200	PISTOIA
1.718	852	866	20.445	1.639	1.073	FIRENZE
860	605	255	4.193	519	351	LIVORNO
541	341	200	6.602	420	280	PISA
355	157	198	4.830	184	91	AREZZO
263	145	118	4.754	222	128	SIENA
403	261	142	3.543	245	95	GROSSETO
6.256	3.872	2.384	57.271	4.039	2.467	TOSCANA
820	426	394	7.986	386	159	PERUGIA
299	189	110	3.327	139	65	TERNI
1.119	615	504	11.313	525	224	UMBRIA

PROVINCE E REGIONI DI CANCELLAZIONE (Provenienza)	PROVINCE E REGIONI											
	Torino	Vercelli	Novara	Cuneo	Asti	Alessandria	Piemonte	Valle d'Aosta	Varese	Como	Sondrio	Milano
PESARO E URBINO	26	3	15	4	2	8	58	—	22	22	1	141
ANCONA	56	12	8	4	1	18	99	—	31	24	1	136
MACERATA	23	5	1	3	2	9	43	1	10	2	3	113
ASCOLI PICENO	28	3	14	7	—	3	55	3	12	17	—	113
MARCHE	133	23	38	18	5	38	255	4	75	65	5	503
VITERBO	35	7	15	4	—	7	68	7	6	10	2	71
RIETI	11	16	1	1	3	1	33	1	3	9	1	29
ROSA	627	65	145	166	30	102	1.135	59	178	560	53	1.308
LATINA	82	11	19	9	5	8	134	—	15	29	6	110
PROSINONE	96	3	19	10	4	15	147	7	19	17	6	77
LAZIO	851	102	199	190	42	133	1.517	74	221	625	68	1.595
L'AQUILA	76	4	34	11	1	4	130	3	20	30	3	94
TERAMO	42	8	15	4	—	1	70	1	13	7	4	123
PESCARA	54	8	6	3	2	11	84	—	24	51	4	151
CHIETI	110	17	27	17	5	8	184	2	32	27	5	195
ABRUZZI	282	37	82	35	8	24	468	6	89	115	16	563
ISERNIA	38	2	10	—	—	5	55	—	6	17	2	49
CAMPOBASSO	97	5	26	7	6	6	147	2	13	17	4	175
MOLISE	135	7	36	7	6	11	202	2	19	34	6	224
CASERTA	302	52	138	61	14	57	624	16	188	86	3	582
BENEVENTO	212	24	57	20	12	31	356	10	55	110	14	294
NAPOLI	905	76	182	92	63	116	1.434	22	289	222	22	2.076
AVELLINO	218	35	62	24	10	25	374	2	90	77	4	394
SALERNO	576	67	160	81	75	113	1.072	8	235	202	20	922
CAMPANIA	2.213	254	599	278	174	342	3.860	58	857	697	63	4.268
FOGGIA	904	73	97	56	14	36	1.180	11	119	127	—	1.496
BARI	706	89	160	72	29	43	1.099	10	199	108	11	1.473
TARANTO	258	26	50	21	3	31	389	8	78	54	6	504
BRINDISI	233	8	37	26	8	18	330	12	94	84	2	474
LECCE	355	61	79	74	21	40	630	10	107	135	21	598
PUGLIA	2.456	257	423	249	75	168	3.628	51	537	508	40	4.545
POTENZA	396	56	82	56	25	41	656	4	223	91	1	575
MATERA	179	19	23	18	8	34	281	3	66	12	5	284
BASILICATA	575	75	105	74	33	75	937	7	289	103	6	859
COSENZA	533	44	94	57	24	81	833	90	253	183	10	706
CATANZARO	1.037	109	178	97	63	90	1.574	42	295	443	29	1.567
REGGIO DI CALABRIA	1.134	75	221	121	49	116	1.716	101	171	244	29	1.106
CALABRIA	2.704	228	493	275	136	287	4.123	233	719	870	68	3.379
TRAPANI	268	42	53	31	4	54	452	1	102	86	2	428
PALERMO	833	92	231	94	32	170	1.452	20	187	129	19	1.057
MESSINA	408	32	113	55	17	67	692	14	265	196	33	918
AGRIGENTO	330	78	70	27	25	23	553	4	81	74	4	443
CALTANISSETTA	347	42	54	35	28	42	548	4	137	92	2	482
ENNA	199	32	23	23	25	60	362	—	83	57	4	296
CATANIA	539	48	92	67	24	81	851	14	146	167	16	965
RAGUSA	97	18	23	13	—	18	169	1	23	21	10	182
SIRACUSA	204	91	76	23	6	45	445	5	75	60	5	383
SICILIA	3.225	475	735	368	161	560	5.524	63	1.099	882	95	5.154
SASSARI	173	11	28	40	8	30	290	8	41	36	4	272
NUORO	124	12	49	40	5	41	271	11	61	38	2	249
ORISTANO	108	12	13	18	2	21	174	2	32	23	2	185
CAGLIARI	413	74	92	72	19	58	728	29	87	88	6	469
SARDEGNA	818	109	182	170	34	150	1.463	50	221	185	14	1.175
TOTALI ISCRITTI	68.581	12.012	14.880	15.118	6.340	12.255	129.186	4.117	23.773	24.981	4.545	100.504
IT. SETTEMRIONALE	54.698	10.381	11.867	13.377	5.639	10.369	106.331	3.520	19.405	20.727	4.133	77.101
IT. N-Occidentale	53.494	10.187	11.512	13.210	5.559	10.112	104.074	3.436	18.828	20.202	4.014	73.265
IT. N-Orientale	1.204	194	355	167	80	257	2.257	84	577	525	119	3.836
IT. Centrale	1.475	189	358	285	74	269	2.650	127	478	860	104	3.236
IT. Meridionale	8.365	858	1.738	918	432	907	13.218	357	2.570	2.327	199	13.838
IT. Insulare	4.043	584	917	538	195	710	6.987	113	1.320	1.067	109	6.329

nza, secondo la provincia di provenienza e di destinazione

1982

DI ISCRIZIONE (Destinazione)

Bergamo	Brescia	Pavia	Cremona	Mantova	Lombardia	Bolzano-Bozen	Trento	Trentino-Alto-Adige	Verona	Vicenza	Belluno	Treviso	Venezia
21	12	13	3	14	249	3	3	6	3	6	3	17	18
16	19	2	10	7	246	12	18	30	23	10	—	10	22
15	17	3	—	8	171	1	5	6	9	4	4	7	7
9	23	6	2	8	190	1	6	7	5	11	6	28	14
61	71	24	15	37	856	17	32	49	40	31	13	62	61
13	6	4	4	3	119	13	12	25	18	4	1	5	3
2	3	4	2	5	58	13	4	17	7	3	1	6	4
152	199	87	50	84	2.671	120	129	249	140	110	66	188	244
15	19	10	16	8	228	10	10	20	12	14	9	20	17
6	11	9	3	10	158	11	9	20	24	7	2	10	14
188	238	114	75	110	3.234	167	164	331	201	138	79	229	282
20	23	7	3	2	202	14	5	19	10	9	6	17	5
12	23	6	3	11	202	4	4	8	23	14	3	5	12
17	28	14	10	12	311	11	7	18	15	6	1	13	6
28	31	7	9	4	338	3	9	12	18	12	9	25	13
77	105	34	25	29	1.053	32	25	57	66	41	19	60	36
7	4	7	2	3	97	2	2	4	10	4	—	1	4
24	27	15	6	—	281	5	4	9	27	11	1	6	6
31	31	22	8	3	378	7	6	13	37	15	1	7	10
60	108	40	20	47	1.134	43	31	74	70	19	10	49	62
48	24	32	12	11	600	6	6	12	19	6	3	10	17
241	260	146	84	92	3.432	80	59	139	146	126	39	102	174
53	36	26	15	14	709	23	15	38	24	22	3	30	26
118	218	101	79	45	1.940	37	33	70	78	52	25	42	46
520	646	345	210	209	7.815	189	144	333	337	225	80	233	325
59	95	50	20	26	1.992	16	26	42	28	26	21	32	43
101	142	72	23	61	2.190	50	44	94	74	39	8	73	97
56	37	49	11	15	810	9	19	28	18	11	2	19	27
32	41	28	9	10	774	9	9	18	19	19	6	19	30
101	72	57	19	23	1.133	39	30	69	65	31	11	48	63
349	387	256	82	135	6.899	123	128	251	204	126	48	191	260
40	20	55	11	22	1.038	11	7	18	22	23	3	12	15
26	16	25	3	7	444	2	10	12	11	1	2	6	8
66	36	80	14	29	1.482	13	17	30	33	24	5	18	23
96	42	125	20	83	1.518	5	15	20	71	33	10	33	18
122	112	115	71	101	2.855	49	20	69	47	33	20	20	20
173	150	121	33	27	2.054	35	15	50	68	29	5	44	37
391	304	361	124	211	6.427	89	50	139	186	95	35	97	75
98	59	57	18	12	862	6	14	20	29	6	8	21	25
114	119	123	23	35	1.806	37	18	55	71	35	14	52	59
104	98	73	17	42	1.746	58	20	78	41	34	32	50	46
56	50	37	8	4	757	3	16	19	20	26	15	21	22
49	39	25	14	12	852	17	24	41	24	13	8	11	22
11	32	32	3	5	523	6	16	22	28	4	1	5	7
282	118	77	33	35	1.839	24	17	41	57	42	23	64	36
23	18	14	—	18	309	12	6	18	22	9	1	15	14
52	51	29	6	43	704	11	12	23	19	9	10	30	53
789	584	467	122	206	9.398	174	143	317	311	178	112	269	283
22	24	35	10	13	457	9	8	17	15	9	11	12	23
28	19	15	6	8	426	6	11	17	15	14	5	11	4
10	18	23	2	4	299	6	3	9	11	7	—	2	10
50	86	34	14	18	852	35	34	69	43	23	16	16	20
110	147	107	32	43	2.034	56	56	112	84	53	32	41	57
26.616	25.890	13.447	8.389	10.844	238.989	8.427	9.350	17.777	17.084	16.251	5.054	16.313	12.646
23.841	23.195	11.576	7.619	9.754	197.351	7.500	8.466	15.966	15.455	15.198	4.590	14.989	11.123
23.398	22.084	11.104	7.156	8.062	188.113	252	881	1.133	1.537	937	367	876	800
443	1.111	472	463	1.692	9.238	7.248	7.585	14.833	13.918	14.261	4.223	14.113	10.323
442	455	199	153	225	6.152	244	315	559	371	296	132	408	454
1.434	1.509	1.098	463	616	24.054	453	370	823	863	526	188	606	729
899	731	574	154	249	11.432	230	199	429	395	231	144	310	340

PROVINCE E REGIONI DI CANCELLAZIONE (Provenienza)	PROVINCE E REGIONI											
	Padova	Rovigo	Veneto	Pordenone	Udine	Gorizia	Trieste	Friuli- Venezia G.	Imperia	Savona	Genova	La Spezia
PESARO E URBINO	19	2	68	1	8	1	3	13	9	4	27	5
ANCONA	36	4	105	5	8	7	14	34	7	6	22	22
MACERATA	19	2	52	7	8	8	6	29	3	—	11	8
ASCOLI PICENO	17	6	87	11	17	3	6	37	6	5	6	3
MARCHE	91	14	312	24	41	19	29	113	25	15	66	38
VITERBO	14	—	45	7	12	6	11	36	15	14	20	15
RIETI	4	4	29	4	6	—	3	13	7	6	7	8
ROMA	206	39	993	108	277	94	200	679	89	122	499	181
LATINA	15	5	92	11	17	5	13	46	5	10	42	11
FROSINONE	6	1	64	13	17	2	6	38	7	6	28	14
LAZIO	245	49	1.223	143	329	107	233	812	123	158	596	229
L'AQUILA	15	3	65	6	11	3	14	34	2	1	22	3
TERRAC	9	1	67	2	6	1	5	14	16	3	12	1
PESCARA	18	7	66	8	16	4	7	35	25	12	28	6
CHIETI	16	7	100	4	12	8	6	30	7	14	26	9
ABRUZZI	58	18	298	20	45	16	32	113	50	30	88	19
ISERNIA	4	1	24	2	3	2	1	8	5	1	5	3
CANBOSSO	7	15	73	6	7	2	2	17	2	7	5	6
MOLISE	11	16	97	8	10	4	3	25	7	8	10	9
CASERTA	38	16	264	83	77	42	39	241	18	18	93	57
BENEVENTO	15	5	75	10	16	4	13	43	6	13	33	12
NAPOLI	136	36	759	70	180	47	160	457	44	77	356	180
AVELLINO	8	2	115	18	17	11	14	60	9	10	56	17
SALERNO	46	11	300	40	70	28	31	169	23	66	139	63
CAMPANIA	243	70	1.513	221	360	132	257	970	100	184	677	329
FOGGIA	56	19	225	13	49	19	25	106	12	24	41	14
BARI	54	22	367	52	103	45	77	277	20	42	135	40
TARANTO	38	8	123	16	38	48	44	146	19	26	87	219
BRINDISI	42	7	142	9	18	12	14	53	5	18	39	42
LECCE	61	19	298	32	44	31	37	144	10	14	61	71
PUGLIA	251	75	1.155	122	252	155	197	726	66	124	363	386
POTENZA	17	2	94	5	25	3	13	46	5	14	40	20
MATERA	11	2	41	6	4	3	9	22	2	4	69	6
BASILICATA	28	4	135	11	29	6	22	68	7	18	109	26
COSENZA	37	18	220	12	40	11	21	84	70	39	75	30
CATANZARO	36	24	200	13	34	11	15	73	25	45	209	10
REGGIO DI CALABRIA	56	15	254	26	36	8	31	101	142	59	274	23
CALABRIA	129	57	674	51	110	30	67	258	237	143	558	63
TRAPANI	19	17	125	12	20	1	6	39	11	29	43	20
PALERMO	56	15	302	66	99	18	29	212	42	45	154	34
MESSINA	60	14	277	26	42	30	42	140	29	37	134	58
AGRIGENTO	15	23	142	11	20	5	12	48	79	16	49	22
CALTANISSETTA	21	3	101	8	10	1	6	25	25	61	155	2
ENNA	11	1	57	11	15	2	9	37	2	5	22	8
CATANIA	61	4	287	29	61	11	23	124	21	24	105	49
RAGUSA	21	1	83	4	16	6	3	29	9	8	52	16
SIRACUSA	22	28	171	18	21	14	34	87	20	20	70	90
SICILIA	286	106	1.545	185	304	88	164	741	238	245	784	299
SASSARI	17	10	97	21	20	10	21	72	30	46	162	59
NUORO	11	7	67	3	20	8	5	36	21	30	101	33
ORISTANO	8	2	40	2	11	3	3	19	10	1	69	22
CAGLIARI	29	15	162	8	47	13	24	92	29	47	195	62
SARDEGNA	65	34	366	34	98	34	53	219	90	124	527	176
TOTALI ISCRITTI	17.201	5.162	89.711	7.296	15.799	3.171	3.156	29.422	6.547	9.396	16.964	6.863
IT. SETTENTRIONALE	15.671	4.682	81.708	6.424	14.106	2.541	2.045	25.116	5.503	8.258	12.730	4.437
IT. N-OCIDENTALE	1.059	700	6.276	523	913	204	326	1.966	5.288	8.077	11.966	4.177
IT. N-ORIENTALE	14.612	3.982	75.432	5.901	13.193	2.337	1.719	23.150	215	181	764	260
IT. CENTRALE	459	100	2.220	220	485	165	316	1.186	249	262	1.118	1.119
IT. MERIDIONALE	720	240	3.872	433	806	343	578	2.160	467	507	1.805	832
IT. INSULARE	351	140	1.911	219	402	122	217	960	328	369	1.311	475

nza, secondo la provincia di provenienza e di destinazione
1982

DI ISCRIZIONE (Destinazione)													
Liguria	Piacenza	Parma	Reggio nell' Emilia	Modena	Bologna	Ferrara	Ravenna	Forlì	Emilia-Romagna	Massa-Carrara	Lucca	Pistoia	Firenze
45	11	12	9	18	122	6	58	567	803	16	27	2	38
57	10	12	5	22	75	9	36	58	227	7	6	8	38
22	1	17	3	12	33	5	21	33	125	—	4	6	34
20	4	5	6	25	45	4	6	31	126	—	5	1	33
144	26	46	23	77	275	24	121	689	1.281	23	42	17	143
64	4	3	13	23	14	4	10	12	83	4	5	4	42
28	3	—	5	3	13	9	1	6	40	—	2	1	27
891	95	102	72	166	378	90	87	226	1.216	51	143	129	569
68	10	29	16	28	32	7	7	16	145	21	15	12	49
55	3	5	12	32	29	3	19	9	112	8	14	4	52
1.106	115	139	118	252	466	113	124	269	1.596	84	179	150	739
28	5	15	6	20	29	8	7	15	105	3	4	5	35
32	4	5	12	34	45	8	4	33	145	2	5	3	25
71	8	9	12	31	57	27	10	26	180	3	5	3	40
56	6	13	24	68	91	11	38	26	277	1	4	5	45
187	23	42	54	153	222	54	59	100	707	9	18	16	145
14	5	7	1	10	8	—	2	9	42	—	1	—	9
20	5	7	9	25	107	6	23	38	220	1	3	8	47
34	10	14	10	35	115	6	25	47	262	1	4	8	56
186	39	65	167	288	149	30	29	78	845	17	58	54	171
64	17	19	19	95	50	10	8	37	245	10	25	103	110
657	76	95	271	414	275	72	102	146	1.451	62	148	91	610
92	10	19	38	204	70	16	4	66	427	—	22	22	156
291	43	86	140	156	238	46	48	80	837	2	56	74	305
1.290	185	284	635	1.147	782	174	191	407	3.805	31	309	344	1.352
91	32	29	95	144	141	37	30	80	588	10	15	49	229
237	40	70	53	108	173	55	35	94	628	5	28	32	202
351	8	17	53	66	86	36	32	34	332	16	8	19	86
104	20	24	31	39	72	21	21	23	251	19	10	6	62
156	15	56	49	159	154	26	27	76	562	13	14	20	122
939	115	196	281	516	626	175	145	307	2.361	63	75	126	703
79	15	22	29	130	91	20	31	39	377	5	30	42	219
81	5	40	47	146	78	2	26	15	359	3	6	42	93
160	20	62	76	276	169	22	57	54	736	8	36	84	312
214	55	54	30	126	161	24	18	31	499	3	24	32	172
289	33	106	334	77	160	29	21	37	797	11	40	70	225
498	43	33	60	71	113	27	11	16	374	8	26	15	168
1.001	131	153	424	274	434	80	50	84	1.670	22	90	117	565
103	51	19	37	25	98	24	28	10	291	3	22	5	109
275	67	51	52	138	199	19	39	33	657	7	54	68	493
258	76	45	36	71	211	16	12	24	491	9	16	40	145
166	6	66	15	25	47	8	9	31	207	8	9	25	149
243	7	23	18	20	27	4	7	7	113	2	4	8	65
37	3	4	14	24	52	2	5	8	112	6	3	55	136
199	57	38	35	98	125	47	47	43	490	22	22	46	187
85	3	8	28	23	23	5	12	7	109	—	2	4	43
200	34	19	22	61	83	21	3	14	262	16	5	13	72
1.566	304	272	257	545	870	146	161	177	2.732	73	137	264	1.399
297	9	43	14	26	48	17	11	19	187	10	13	4	67
185	6	47	31	31	56	6	10	27	214	12	6	14	68
102	13	9	20	23	19	3	3	18	108	—	5	8	33
333	39	50	26	91	80	14	25	31	358	25	40	45	161
917	67	149	93	171	203	40	49	95	867	47	64	71	329
39.770	8.112	10.272	11.270	16.128	22.682	6.638	5.236	11.486	31.824	3.353	8.211	6.729	27.259
30.928	7.021	8.680	9.144	12.387	18.008	5.736	4.097	8.971	74.044	1.458	898	599	2.286
29.508	1.653	1.306	1.239	1.117	1.000	761	363	945	8.384	1.267	684	345	1.357
1.420	5.368	7.374	7.905	11.270	17.008	4.975	3.734	8.026	65.660	191	214	254	929
2.748	236	380	296	624	1.253	205	402	1.244	4.640	1.581	6.580	5.100	20.112
3.611	484	791	1.480	2.401	2.348	511	527	999	9.541	194	532	695	3.133
2.483	371	421	350	716	1.073	186	210	272	3.599	120	201	335	1.728

PROVINCE E REGIONI DI CANCELLAZIONE (Provenienza)	PROVINCE E REGIONI											
	Livorno	Pisa	Arezzo	Siena	Grosseto	Toscana	Perugia	Terni	Umbria	Pesaro e Urbino	Ancona	Macerata
PESARO E URBINO	10	1	22	2	7	125	82	9	91	3.346	336	60
ANCONA	12	15	9	1	3	99	124	17	141	403	4.754	574
MACERATA	9	4	2	7	5	71	110	15	125	43	529	3.157
ASCOLI PICENO	14	9	4	3	10	79	40	17	57	51	127	489
MARCHE	45	29	37	13	25	374	356	58	414	3.843	5.746	4.280
VITERBO	29	23	11	56	91	265	89	207	296	7	7	16
RIETI	1	8	2	10	9	60	53	190	243	1	13	—
ROMA	292	171	234	299	413	2.301	1.252	563	1.815	264	448	425
LATINA	34	4	10	19	33	197	30	12	42	14	16	14
FROSINONE	24	24	17	20	21	184	47	15	62	4	6	5
LAZIO	380	230	274	404	567	3.007	1.471	987	2.458	290	490	460
L'AQUILA	10	14	3	3	11	88	39	25	64	18	23	19
TERRANO	7	1	3	7	—	53	11	14	25	12	56	32
PESCARA	14	8	5	2	1	81	50	8	58	13	41	55
CHIETI	13	13	3	6	9	99	34	6	40	15	45	48
ABRUZZI	44	36	14	18	21	321	134	53	187	58	165	154
ISERNIA	1	1	6	—	5	23	5	1	6	2	4	3
CAMPBASSO	17	8	8	12	6	110	26	2	28	23	20	15
MOLISE	18	9	14	12	11	133	31	3	34	25	24	18
CASERTA	78	54	40	62	49	583	39	12	51	23	39	34
BENEVENTO	30	57	67	49	23	474	14	—	14	9	5	6
NAPOLI	233	125	103	97	129	1.598	146	48	194	53	78	56
AVELLINO	43	161	25	52	24	505	15	4	19	14	11	3
SALERNO	76	89	26	37	43	708	31	8	39	18	29	26
CAMPANIA	460	486	261	297	268	3.868	245	72	317	117	162	125
FOGGIA	13	81	20	23	10	450	35	9	44	42	86	50
BARI	52	10	14	29	16	388	38	12	50	35	67	27
TARANTO	97	42	10	11	7	298	27	6	33	13	40	18
BRIINDISI	35	14	2	7	14	169	5	27	32	20	21	7
LECCE	47	30	13	17	10	286	40	7	47	17	38	16
PUGLIA	244	177	59	87	57	1.591	145	61	206	127	252	118
POTENZA	19	65	24	35	10	449	28	5	33	4	13	9
MATERA	7	24	9	5	1	190	4	10	14	6	8	3
BASILICATA	26	89	33	40	11	639	32	15	47	10	21	12
COSENZA	17	38	26	24	20	356	35	11	46	10	12	17
CATANZARO	41	31	27	10	25	480	57	8	65	27	5	2
REGGIO DI CALABRIA	41	34	19	12	29	352	58	8	66	15	31	13
CALABRIA	99	103	72	46	74	1.188	150	27	177	52	48	32
TRAPANI	60	53	23	17	6	298	7	3	10	8	20	10
PALERMO	75	177	15	76	28	993	53	20	73	13	24	18
MESSINA	25	25	25	11	10	306	19	4	23	6	11	1
AGRIGENTO	12	32	11	9	5	260	8	16	24	7	17	1
CALTANISSETTA	34	51	3	9	9	185	8	—	8	2	10	1
ENNA	13	13	1	20	7	254	8	13	21	4	3	2
CATANIA	85	43	21	17	11	454	18	12	30	29	19	11
RAGUSA	9	5	3	13	9	88	7	—	7	4	2	4
SIRACUSA	55	15	8	22	8	214	21	7	28	9	15	9
SICILIA	368	414	110	194	93	3.052	149	75	224	82	121	57
SASSARI	35	21	12	13	19	194	38	8	46	15	19	10
NUORO	57	42	10	65	7	281	34	18	52	24	11	1
ORISTANO	14	14	12	12	7	105	10	4	14	3	10	2
CAGLIARI	66	47	15	17	29	445	58	14	72	21	10	6
SARDEGNA	172	124	49	107	62	1.025	140	44	184	63	50	19
TOTALI ISCRITTI	6.674	8.943	6.051	6.157	4.769	78.146	11.228	4.065	15.293	6.394	8.494	5.892
IT. SETTENTRIONALE	1.100	843	517	536	644	8.881	1.361	414	1.775	1.530	1.134	475
IT. N-ORIENTALE	787	614	302	368	475	6.199	884	293	1.177	631	674	299
IT. N-ORIENTALE	313	229	215	168	169	2.682	477	121	598	899	460	176
IT. CENTRALE	4.143	6.662	4.922	4.820	3.528	57.448	8.841	3.301	12.142	4.330	6.517	4.882
IT. MERIDIONALE	891	900	453	500	442	7.740	737	231	968	389	672	459
IT. INSULANE	540	538	199	301	155	4.077	289	119	408	145	171	76

nza, secondo la provincia di provenienza e di destinazione

1982

DI ISCRIZIONE (Destinazione)

Ascoli Piceno	Marche	Viterbo	Rieti	Roma	Latina	Frosinone	Lazio	L'Aquila	Teramo	Pescara	Chieti	Abruzzi	Isernia
36	3.778	8	1	169	3	11	192	10	21	13	40	84	1
113	5.844	9	9	296	12	9	335	22	46	53	52	173	—
444	4.173	8	9	256	25	1	299	15	27	34	42	118	—
6.012	6.679	14	28	308	14	1	365	27	444	64	50	585	1
6.605	20.474	39	47	1.029	54	22	1.191	74	538	164	184	960	2
9	39	2.517	77	1.337	45	49	4.025	15	7	2	10	34	7
20	34	74	1.530	1.108	33	29	2.774	156	30	10	18	214	2
399	1.536	2.028	1.481	28.942	2.532	1.747	36.730	1.252	337	226	357	2.172	150
9	53	37	18	1.745	4.361	422	6.583	37	4	21	32	94	14
28	43	34	28	1.563	552	5.574	7.751	158	11	14	32	215	65
465	1.705	4.690	3.134	34.695	7.523	7.821	57.863	1.618	389	273	449	2.729	238
44	104	38	102	1.251	58	116	1.565	3.355	97	305	203	3.960	79
347	447	12	17	273	31	8	341	82	3.659	467	140	4.348	3
62	171	3	12	271	11	14	311	264	527	3.733	1.405	5.929	5
49	157	5	13	373	35	21	447	152	97	1.007	4.906	6.162	46
502	879	58	144	2.168	135	159	2.664	3.853	4.380	5.512	6.654	20.399	133
7	16	6	3	280	30	50	369	83	4	30	63	180	1.053
18	76	1	1	265	23	39	329	35	35	119	358	547	175
25	92	7	4	545	53	89	698	118	39	149	421	727	1.228
13	109	48	13	996	381	335	1.773	48	18	15	36	117	218
10	30	8	3	355	85	24	475	2	10	9	22	43	19
72	259	82	32	2.639	769	317	3.839	99	86	137	119	441	147
11	39	11	9	505	82	30	637	7	18	7	31	63	6
8	81	20	11	891	95	65	1.082	9	22	7	20	58	23
114	518	169	68	5.386	1.412	771	7.806	165	154	175	228	722	413
65	243	26	6	479	38	14	563	41	36	118	164	359	9
31	160	25	5	733	44	34	841	42	40	68	91	241	10
9	80	3	9	508	27	7	554	4	10	16	25	55	6
14	62	15	4	276	17	5	317	17	3	13	11	44	5
28	99	16	7	512	17	15	567	26	25	16	30	97	5
147	644	85	31	2.508	143	75	2.842	130	114	231	321	796	35
27	53	4	1	376	33	15	429	10	27	12	25	74	6
17	34	8	2	89	14	1	114	—	1	15	16	32	8
44	87	12	3	465	47	16	543	10	28	27	41	106	14
10	49	18	10	641	44	12	725	12	14	11	12	49	4
4	38	28	4	824	51	23	930	15	8	8	11	42	2
11	70	21	6	582	35	7	651	12	6	5	20	43	1
25	157	67	20	2.047	130	42	2.306	39	28	24	43	134	7
14	52	3	1	232	35	3	274	11	1	—	4	16	—
14	69	21	10	688	48	33	800	5	11	8	14	38	5
8	26	9	5	500	34	9	557	18	8	26	11	63	2
5	30	1	1	169	12	5	188	11	7	5	8	31	—
6	19	15	5	122	5	—	147	8	7	—	12	27	—
1	10	2	2	79	2	5	90	1	6	10	4	21	4
16	75	42	25	526	53	10	656	19	5	22	10	56	1
13	23	2	1	125	6	1	135	—	—	3	—	3	—
7	40	16	—	289	29	2	336	3	—	6	6	15	4
84	344	111	50	2.730	224	68	3.183	76	45	80	69	270	16
13	57	12	5	372	19	8	416	5	7	15	6	33	2
4	40	70	—	280	30	7	387	9	2	10	12	33	—
5	20	5	3	200	8	6	222	4	9	—	1	14	—
21	58	29	7	595	56	24	711	5	2	19	9	35	8
43	175	116	15	1.447	113	45	1.736	23	20	44	28	115	10
8.868	29.648	6.401	3.978	63.838	10.975	9.845	95.037	6.809	6.488	7.710	9.846	30.853	2.324
669	3.808	504	200	7.534	902	563	9.723	596	699	917	1.264	3.476	210
426	2.030	343	123	4.802	614	488	6.330	433	462	647	901	2.443	148
243	1.778	161	77	2.732	288	135	3.393	163	237	270	363	1.033	62
7.215	22.944	5.272	3.443	39.008	7.816	7.997	63.536	1.799	981	551	777	4.108	258
857	2.377	398	270	13.119	1.920	1.152	16.859	4.315	4.743	6.118	7.708	22.884	1.830
127	519	227	65	4.177	337	113	4.919	99	65	124	97	385	26

PROVINCE E REGIONI DI CANCELLAZIONE (Provenienza)	PROVINCE E REGIONI											
	Campo- basso	Molise	Caserta	Benevento	Napoli	Avellino	Salerno	Campania	Foggia	Bari	Taranto	Brindisi
PESARO E URBINO	5	6	14	5	23	4	16	62	17	20	—	6
ANCONA	8	8	25	2	57	2	11	97	54	30	28	20
MACERATA	6	6	11	1	14	1	27	54	14	29	17	9
ASCOLI PICENO	19	20	2	4	30	8	7	51	37	28	6	17
MARCHE	38	40	52	12	124	15	61	264	122	107	51	52
VITERBO	1	8	29	2	42	19	18	110	13	12	5	1
RIETI	11	13	16	7	22	4	4	53	8	5	12	1
ROMA	200	350	814	280	1.338	306	562	3.300	252	575	347	161
LATINA	8	22	328	20	269	38	82	737	10	68	23	18
PROSINONE	12	77	275	35	166	24	79	579	31	21	25	10
LAZIO	232	470	1.462	344	1.837	391	745	4.779	314	681	412	191
L'AQUILA	41	120	12	5	67	10	14	108	37	42	19	6
TERAMO	27	30	13	8	26	4	12	63	21	17	12	7
PESCARA	84	89	12	2	60	6	7	87	55	50	20	9
CHIETI	179	225	24	15	65	16	28	148	63	81	26	11
ABRUZZI	331	464	61	30	218	36	61	406	176	190	77	33
ISERNIA	238	1.291	148	19	112	6	14	299	16	8	—	1
CAMPOTRASO	3.457	3.632	51	79	127	31	22	310	193	72	23	15
MOLISE	3.695	4.923	199	98	239	37	36	609	209	80	23	16
CASERTA	49	267	13.371	398	2.467	166	194	16.596	74	54	63	24
BENEVENTO	82	101	363	3.596	449	323	80	4.811	77	38	34	4
NAPOLI	173	320	4.767	636	48.427	1.235	2.497	57.562	225	317	264	100
AVELLINO	42	48	192	468	1.025	4.690	509	6.884	157	47	46	12
SALERNO	42	65	221	84	2.196	515	13.789	16.805	53	103	119	40
CAMPANIA	388	801	18.914	5.182	54.564	6.929	17.069	102.658	586	559	526	180
FOGGIA	311	320	85	100	167	140	42	534	5.140	774	127	102
BARI	46	56	87	20	161	33	81	382	674	13.377	888	525
TARANTO	12	18	39	35	208	42	73	397	59	941	7.008	737
BRINDISI	11	16	20	16	68	6	14	124	48	551	843	2.070
L'ECCE	16	21	30	18	76	25	43	192	109	410	535	595
PUGLIA	396	431	261	189	680	246	253	1.629	6.030	16.053	9.401	4.029
POTENZA	19	25	53	18	192	102	416	781	96	359	134	41
MATERA	3	11	17	7	57	14	32	127	28	451	286	39
BASILICATA	22	36	70	25	249	116	448	908	124	810	420	80
COSENZA	16	20	46	33	211	40	153	483	47	150	133	74
CATANZARO	4	6	33	15	185	24	94	351	33	92	65	30
REGGIO DI CALABRIA	7	8	32	7	89	6	53	187	10	51	45	18
CALABRIA	27	34	111	55	485	70	300	1.021	90	293	243	122
TRAPANI	14	14	15	9	40	7	16	87	9	15	41	4
PALERMO	10	15	39	13	131	26	86	295	32	91	54	11
MESSINA	10	12	37	1	111	11	35	195	24	32	68	26
AGRIGENTO	—	—	13	4	44	22	4	87	20	23	27	10
CALTANISSETTA	12	12	8	1	13	20	7	49	3	11	6	4
ENNA	1	5	11	—	15	2	10	38	4	18	6	3
CATANIA	9	10	42	8	94	20	26	190	29	78	79	14
RAGUSA	9	9	4	—	4	—	4	12	2	10	20	1
SIRACUSA	5	9	22	1	89	3	24	139	36	49	135	11
SICILIA	70	86	191	37	541	111	212	1.092	159	327	436	84
SASSARI	12	14	23	3	66	2	12	106	6	21	59	16
NUORO	2	2	15	1	28	3	23	70	—	14	9	10
ORISTANO	3	3	3	6	13	1	3	26	11	14	5	—
CAGLIARI	12	20	29	10	78	19	33	169	3	23	32	14
SARDEGNA	29	39	70	20	185	25	71	371	20	72	105	40
TOTALI ISCRITTI	5.854	8.178	24.687	7.208	65.155	9.680	23.008	129.738	11.640	24.081	14.255	6.504
IT. SETTENTRIONALE	574	784	2.863	976	5.287	1.445	3.306	13.877	3.558	4.639	2.320	1.575
IT. N-OCCIDENTALE	406	554	1.806	772	3.927	1.055	2.514	10.074	3.023	3.717	1.806	1.299
IT. N-ORIENTALE	168	230	1.057	204	1.360	390	792	3.803	535	922	514	276
IT. CENTRALE	322	580	1.947	596	2.707	665	1.252	7.167	688	1.058	704	345
IT. MERIDIONALE	4.859	6.689	19.616	5.579	56.435	7.434	18.167	107.231	7.215	17.985	10.690	4.460
IT. INSULARE	99	125	261	57	726	136	283	1.463	179	399	541	124

nza, secondo la provincia di provenienza e di destinazione

1982

DI ISCRIZIONE (Destinazione)

Lecce	Puglia	Potenza	Matera	Basilicata	Cosenza	Catanzaro	Reggio di Calabria	Calabria	Trapani	Palermo	Messina	Agrigento	Caltanissetta
11	54	6	3	9	5	4	8	17	3	15	3	—	6
20	152	12	1	13	6	11	5	22	10	11	6	—	—
5	74	11	2	13	7	9	8	24	6	15	12	—	1
16	104	2	—	2	14	1	11	26	9	11	3	5	6
52	384	31	6	37	32	25	32	89	28	52	24	6	13
16	47	11	—	11	14	20	11	45	11	8	17	24	3
—	26	2	5	7	10	2	3	15	2	2	—	3	—
364	1.699	173	88	261	428	453	338	1.219	217	626	334	163	109
24	143	13	8	21	29	28	29	86	22	17	21	12	6
11	98	9	2	11	24	5	10	39	8	30	13	10	1
415	2.013	208	103	311	505	508	391	1.404	260	683	385	212	119
10	114	10	—	10	22	9	7	38	3	12	6	3	—
8	65	9	—	9	15	21	9	45	3	4	7	—	1
15	149	12	11	23	13	25	11	49	2	15	12	2	—
36	217	7	3	10	13	25	6	44	1	14	6	5	—
69	545	38	14	52	63	80	33	176	9	45	31	10	1
10	35	10	—	10	6	4	5	15	1	1	—	2	1
12	315	4	10	14	15	7	4	26	—	4	6	6	4
22	350	14	10	24	21	11	9	41	1	5	6	8	5
38	253	43	9	52	56	34	27	117	13	57	20	23	7
11	164	7	14	21	15	4	2	21	3	15	3	4	1
148	1.054	207	76	283	385	263	134	782	71	194	100	44	20
34	296	49	18	67	28	19	14	61	7	20	10	4	1
57	372	405	41	446	220	62	57	339	28	67	39	26	3
288	2.139	711	158	869	704	382	234	1.320	122	353	172	101	32
131	6.274	72	30	102	26	39	11	76	32	20	12	25	4
554	16.018	248	372	620	124	95	22	241	15	74	38	24	19
549	9.294	59	226	285	149	56	19	224	32	63	48	25	7
748	4.260	23	24	47	80	27	14	121	30	22	46	11	3
10.535	12.184	33	69	102	63	54	17	134	20	50	26	20	8
12.517	48.030	435	721	1.156	442	271	83	796	129	229	170	105	41
48	678	3.390	428	3.818	276	40	21	337	1	17	12	8	2
72	876	255	2.169	2.424	105	21	10	136	5	21	2	7	2
120	1.554	3.645	2.597	6.242	381	61	31	473	6	38	14	15	4
105	509	184	128	312	13.487	842	260	14.589	13	66	71	24	10
51	271	32	22	54	826	8.275	655	9.756	21	94	167	14	21
22	146	16	6	22	369	787	5.754	6.910	23	128	298	33	18
178	926	232	156	388	14.682	9.904	6.669	31.255	57	286	536	71	49
32	101	2	—	2	4	28	29	61	6.003	1.076	74	243	53
48	236	5	23	28	62	77	139	278	1.019	13.690	553	907	422
41	191	20	8	28	68	117	343	528	110	652	10.575	99	65
25	105	3	12	15	18	5	28	51	248	1.073	92	4.228	537
10	34	11	3	14	6	13	26	45	71	546	71	517	2.517
10	41	4	11	15	14	19	22	55	18	203	136	68	196
49	249	15	3	18	47	81	146	274	94	477	860	145	299
3	36	2	2	4	8	7	30	45	22	97	92	53	163
23	254	9	9	18	28	44	64	136	91	226	271	70	70
241	1.247	71	71	142	255	391	827	1.473	7.676	16.024	12.724	6.330	4.322
18	120	6	4	10	15	19	17	51	9	13	10	7	5
4	37	2	2	4	9	9	8	26	8	17	7	11	3
4	34	—	—	—	1	2	—	3	—	15	4	4	—
23	95	10	2	12	8	26	15	49	13	59	19	12	5
49	286	18	8	26	33	56	40	129	30	104	40	34	13
16.652	73.132	7.024	4.858	11.882	20.209	16.548	12.061	48.818	10.313	25.634	16.638	8.721	6.355
2.524	14.616	1.443	921	2.364	2.882	4.620	3.522	11.024	1.853	5.115	2.358	1.671	1.656
1.862	11.707	1.231	727	1.958	2.386	3.957	3.136	9.479	1.495	4.197	1.902	1.412	1.506
662	2.909	212	194	406	496	663	386	1.545	358	918	456	259	150
644	3.439	417	202	619	746	772	613	2.131	430	1.433	587	376	232
13.194	53.544	5.075	3.656	8.731	16.293	10.709	7.059	34.061	324	958	929	310	132
290	1.533	89	79	168	288	447	867	1.602	7.706	18.128	12.764	6.364	4.335

PROVINCE E REGIONI DI CANCELLAZIONE (Provenienza)	PROVINCE E REGIONI										
	Enna	Catania	Ragusa	Siracusa	Sicilia	Sassari	Nuoro	Oristano	Cagliari	Sardegna	Totale cancellati
PESARO E URBINO	—	14	—	8	49	10	11	2	15	38	5.747
ANCONA	2	21	7	14	72	7	3	3	11	24	7.778
MACERATA	—	7	—	8	49	1	2	—	8	11	5.466
ASCOLI PICENO	—	12	1	1	48	15	3	6	10	34	8.575
MARCHE	2	54	8	31	218	33	19	11	44	107	27.566
VITERBO	—	3	2	8	76	19	23	5	20	67	5.470
RIETI	1	8	2	—	18	5	—	3	4	12	3.688
ROMA	50	365	85	234	2.183	347	275	175	478	1.275	62.734
LATINA	6	27	15	10	136	16	8	1	32	57	8.904
FROSINONE	3	15	1	9	90	6	5	10	22	43	9.793
LAZIO	60	418	105	261	2.503	393	311	194	556	1.454	90.589
L'AQUILA	6	17	—	11	58	9	2	—	10	21	6.836
TERAMO	5	2	—	1	23	5	4	—	5	14	6.002
PESCARA	1	19	5	14	70	7	3	3	8	21	7.803
CHIETI	1	28	—	1	56	6	6	—	6	18	8.622
ABRUZZI	13	66	5	27	207	27	15	3	29	74	29.263
ISERNIA	—	3	—	2	10	—	—	—	9	9	2.507
CAMPOBASSO	3	8	1	—	32	6	—	1	7	14	6.202
MOLISE	3	11	1	2	42	6	—	1	16	23	8.709
CASERTA	2	28	17	10	177	11	16	6	24	57	23.536
BENEVENTO	1	7	2	1	37	7	—	1	11	19	7.615
NAPOLI	29	138	24	65	685	115	28	16	144	303	75.671
AVELLINO	2	19	5	6	74	10	2	5	10	27	10.537
SALERNO	11	45	9	17	245	17	27	6	29	79	25.006
CAMPANIA	45	237	57	99	1.218	160	73	34	218	485	142.365
FOGGIA	1	15	2	23	134	6	7	5	16	34	13.368
BARI	5	91	14	42	322	25	15	9	14	63	24.284
TARANTO	5	86	27	188	481	31	8	4	49	92	13.998
BRINDISI	6	17	7	23	165	3	6	3	21	33	7.074
LECCE	1	42	1	38	206	11	15	7	21	54	16.991
PUGLIA	18	251	51	314	1.308	76	51	28	121	276	75.715
POTENZA	6	14	3	2	65	8	2	—	8	18	9.072
MATERA	1	4	1	4	47	2	1	—	7	10	5.258
BASILICATA	7	18	4	6	112	10	3	—	15	28	14.330
COSENZA	6	88	16	24	318	12	—	2	12	26	20.960
CATANZARO	9	70	19	51	466	11	8	—	17	36	18.394
REGGIO DI CALABRIA	17	163	28	51	759	10	17	3	11	41	14.403
CALABRIA	32	321	63	126	1.543	33	25	5	40	103	53.757
TRAPANI	24	92	27	87	7.679	19	9	1	14	43	10.530
PALERMO	155	529	147	241	17.653	32	18	11	68	129	25.386
MESSINA	184	1.286	85	351	13.407	29	5	12	18	64	19.096
AGRIGENTO	49	154	64	129	6.574	6	12	4	23	45	9.306
CALTANISSETTA	191	373	291	89	4.660	10	3	2	1	16	7.143
ENNA	986	1.059	46	121	2.833	2	—	1	7	10	4.543
CATANIA	630	21.390	361	948	25.204	21	25	2	39	87	31.148
RAGUSA	20	383	2.049	552	3.431	1	6	—	4	11	4.607
SIRACUSA	68	1.019	692	4.909	7.416	29	12	5	19	65	10.567
SICILIA	2.307	26.285	3.762	7.427	88.857	149	90	38	193	470	122.326
SASSARI	3	24	4	29	104	6.237	547	209	616	7.609	10.185
NUORO	2	14	11	12	85	794	3.233	412	1.323	5.762	8.006
ORISTANO	2	4	—	10	39	250	296	1.921	680	3.147	4.380
CAGLIARI	4	37	12	30	191	759	792	627	13.633	15.811	20.291
SARDEGNA	11	79	27	81	419	8.040	4.868	3.169	16.252	32.329	42.862
TOTALI ISCRITTI	3.512	31.296	4.867	10.152	117.488	10.913	6.679	4.279	20.751	42.622	1.321.631
IT. SETTEMTRIONALE	837	3.282	728	1.607	19.107	1.760	1.032	741	3.003	6.536	630.935
IT. N-Occidentale	692	2.625	624	1.262	15.715	1.464	844	635	2.422	5.365	415.921
IT. N-Orientale	145	657	104	345	3.392	296	188	106	581	1.171	215.014
IT. Centrale	239	746	169	463	4.675	652	522	260	864	2.298	201.369
IT. Meridionali	118	904	181	574	4.430	312	167	71	439	989	324.139
IT. Insulare	2.318	26.364	3.789	7.508	89.276	8.189	4.958	3.207	16.445	32.799	165.188

nza, secondo la provincia di provenienza e di destinazione

1982

DI ISCRIZIONE (Destinazione)

Italia setten- trionale	Italia nord- occidentale	Italia nord- orientale	Italia centrale	Italia meridio- nale	Italia insulare	
1.242	352	890	4.186	232	87	PESARO E URBINO
798	402	396	6.419	465	96	ANCONA
449	237	212	4.668	289	60	MACEBATA
525	268	257	7.180	788	82	ASCOLI PICENO
3.014	1.259	1.755	22.453	1.774	325	MARCHE
447	258	189	4.625	255	143	VITERBO
219	120	99	3.111	328	30	RIETI
7.893	4.756	3.137	42.382	9.001	3.458	ROMA
733	430	303	6.875	1.103	193	LATINA
601	367	234	8.040	1.019	133	PROSINONE
9.893	5.931	3.962	65.033	11.706	3.957	LAZIO
586	363	223	1.821	4.350	79	L AQUILA
539	305	234	866	4.560	37	TERAMO
765	466	299	621	6.326	91	PESCARA
999	580	419	743	6.806	74	CHIETI
2.889	1.714	1.175	4.051	22.042	281	ABRUZZI
244	166	78	414	1.830	19	ISERNIA
769	450	319	543	4.844	46	CAMPOBASSO
1.013	616	397	957	6.674	65	MOLISE
3.384	1.960	1.424	2.516	17.402	234	CASERTA
1.405	1.030	375	993	5.161	56	BENEVENTO
8.351	5.545	2.806	5.890	60.442	988	NAPOLI
1.817	1.177	640	1.200	7.419	101	AVELLINO
4.687	3.311	1.376	1.910	18.085	324	SALERNO
19.644	13.023	6.621	12.509	108.509	1.703	CAMPANIA
4.235	3.274	961	1.300	7.665	168	FOGGIA
4.902	3.536	1.366	1.439	17.558	385	BARI
2.187	1.558	629	965	10.273	573	TARANTO
1.684	1.220	464	580	4.612	198	BRINDISI
3.002	1.929	1.073	999	12.730	260	LECCE
16.010	11.517	4.493	5.283	52.838	1.584	PUGLIA
2.312	1.777	535	964	5.713	83	POTENZA
1.243	809	434	352	3.606	57	MATERA
3.555	2.586	969	1.316	9.319	140	BASILICATA
3.478	2.655	823	1.176	15.962	344	COSENZA
5.899	4.760	1.139	1.513	10.480	502	CATANZARO
5.148	4.369	779	1.139	7.316	800	REGGIO DI CALABRIA
14.525	11.784	2.741	3.828	33.758	1.646	CALABRIA
1.893	1.418	475	634	281	7.722	TRAPANI
4.779	3.553	1.226	1.935	890	17.782	PALERMO
3.696	2.710	986	912	1.017	13.471	MESSINA
1.896	1.480	416	502	289	6.619	AGRIGENTO
1.927	1.647	280	359	181	4.676	CALTANISSETTA
1.150	922	228	375	175	2.843	ENNA
3.845	2.903	942	1.215	797	25.291	CATANIA
803	564	239	253	109	3.442	RAGUSA
1.897	1.354	543	618	571	7.481	SIRACUSA
21.886	16.551	5.335	6.803	4.310	89.327	SICILIA
1.425	1.052	373	713	334	7.713	SASSARI
1.227	893	334	760	172	5.847	NUORO
753	577	176	361	80	3.186	ORISTANO
2.623	1.942	681	1.286	380	16.002	CAGLIARI
6.028	4.464	1.564	3.120	966	32.748	SARDEGNA
640.796	412.062	228.734	218.124	302.601	160.110	TOTALI ISCRITTI
534.964	338.130	196.834	24.197	46.141	25.643	IT. SETTENTRIONALE
342.890	325.131	17.759	15.736	36.215	21.080	IT. N-OCCIDENTALE
192.074	12.999	179.075	8.451	9.926	4.563	IT. N-ORIENTALE
20.282	11.677	8.605	156.070	18.044	6.973	IT. CENTRALE
57.636	41.240	16.396	27.944	233.140	5.419	IT. MERIDIONALE
27.914	21.015	6.899	9.923	5.276	122.075	IT. INSULARE

Tav. 13 — Iscritti e cancellati per trasferimento di re

A — ISCRITTI SECONDO IL PAESE

PROVINCE — REGIONI	CEE									EUR
	Dani- marca	Regno Unito	Irlanda	Paesi Bassi	Belgio	Lussem- burgo	Germania Rep. Fed.	Francia	Grecia	Totale
	Torino	7	201	9	16	74	12	185	296	73
Vercelli	1	35	—	3	8	—	38	47	4	136
Novara	—	36	1	9	6	2	65	55	1	175
Cuneo	2	13	—	—	13	—	23	146	—	196
Asti	—	5	3	—	1	—	40	14	2	65
Alessandria	—	18	2	—	14	3	45	40	3	125
PIEMONTE	10	308	16	28	116	17	396	598	83	1.572
VALLE D'AOSTA	—	9	—	—	8	2	1	55	—	75
Varese	3	67	1	42	60	12	204	86	8	483
Como	5	68	6	13	34	—	84	63	4	277
Sondrio	1	11	—	2	9	—	6	4	2	35
Milano	20	436	11	65	152	83	483	392	96	1.738
Bergamo	—	30	—	10	44	3	53	87	1	228
Brescia	10	46	—	7	36	—	105	62	12	278
Pavia	—	37	—	3	1	1	41	20	105	208
Cremona	—	7	—	11	3	—	13	8	—	43
Mantova	—	8	—	7	12	—	27	20	6	80
LOMBARDIA	39	710	18	160	351	100	1.016	742	234	3.370
Bolzano-Bozen	3	9	—	7	5	—	322	14	1	361
Trento	—	32	—	12	13	2	122	27	1	209
TRENTINO-ALTO ADIGE	3	41	—	19	18	2	444	41	2	570
Verona	3	28	1	8	24	2	80	46	2	194
Vicenza	4	36	—	—	51	2	79	65	3	240
Belluno	—	6	—	6	13	4	88	24	1	142
Treviso	2	44	—	12	31	8	203	78	11	389
Venezia	2	35	—	6	35	1	77	59	51	266
Padova	—	27	—	1	16	2	63	44	47	200
Rovigo	—	1	1	—	2	—	10	7	1	22
VENETO	11	177	2	33	172	19	600	323	116	1.453
Pordenone	—	48	1	26	89	11	61	133	8	377
Udine	1	36	2	2	81	37	148	275	8	590
Gorizia	—	18	—	—	3	1	21	5	1	49
Trieste	1	26	—	4	2	—	36	13	56	138
FRIULI-VENEZIA GIULIA	2	128	3	32	175	49	266	426	73	1.154
Imperia	3	42	—	20	7	1	102	94	3	272
Savona	1	22	—	9	21	—	52	28	2	135
Genova	9	100	3	18	31	4	97	117	52	431
La Spezia	4	20	—	4	13	1	24	38	3	107
LIGURIA	17	184	3	51	72	6	275	277	60	945
Piacenza	—	53	—	4	1	—	34	74	17	183
Parma	—	205	—	5	15	5	37	129	55	451
Reggio nell'Emilia	—	20	1	3	8	1	31	33	—	97
Modena	2	52	3	4	27	—	45	43	30	206
Bologna	2	38	—	10	27	2	73	59	38	249
Ferrara	—	13	—	—	5	—	21	21	53	113
Ravenna	2	32	—	5	13	1	37	28	9	127
Forlì	1	48	—	14	48	11	101	48	9	280
EMILIA-ROMAGNA	7	461	4	45	144	20	379	435	211	1.706
Massa-Carrara	4	53	—	4	20	—	38	63	2	184
Lucca	12	128	—	5	58	5	65	52	3	328
Pistoia	—	24	—	6	5	—	43	51	—	131
Firenze	7	124	2	19	33	2	265	99	76	627
Livorno	—	40	—	18	11	—	41	31	4	145
Pisa	1	25	—	—	19	2	63	31	25	166
Arezzo	1	26	1	—	13	8	59	37	—	145
Siena	3	32	1	3	5	—	77	15	32	168
Grosseto	—	18	—	10	17	—	51	19	1	116
TOSCANA	28	470	4	65	181	19	702	398	143	2.010
Perugia	7	32	2	11	52	81	87	152	94	518
Terni	1	15	—	5	4	—	45	26	6	102
UMBRIA	8	47	2	16	56	81	132	178	100	620

sidenza da e per l'estero, secondo la Provincia e il Paese

DI PROVENIENZA - ANNO 1982

OPA								ASIA				
ALTRI PAESI EUROPEI							Totale	Arabia Saud.	Iran	Iraq	Altri Paesi	Totale
Porto-gallo	Spagna	Svizzera	Austria	Jugo-slavia	Urss	Altri Paesi						
7	50	65	9	30	8	99	1.141	26	63	37	196	322
4	11	36	1	7	—	13	208	2	7	1	9	19
—	8	139	—	5	5	13	345	7	2	3	20	32
—	7	8	3	1	—	16	233	—	—	3	12	15
3	1	18	1	3	—	7	98	—	—	—	7	7
3	2	7	3	2	4	29	175	2	6	2	11	21
17	79	273	17	48	17	177	2.200	37	78	46	255	416
1	1	24	—	—	—	3	104	1	—	—	1	2
3	20	157	7	13	4	69	756	7	3	5	29	44
6	12	153	5	6	—	35	494	7	5	5	38	55
1	3	93	—	5	—	10	147	12	6	1	5	24
20	47	192	36	90	26	384	2.533	76	72	24	962	1.134
2	12	213	8	12	2	77	554	9	1	14	24	48
3	5	143	22	15	2	47	515	12	2	5	38	57
1	4	29	—	3	—	29	274	2	12	7	29	50
1	7	23	3	2	4	11	94	2	—	2	12	16
2	9	23	5	5	—	18	142	13	1	—	22	36
39	119	1.026	86	151	38	680	5.509	140	102	63	1.159	1.464
—	4	29	149	5	2	12	562	2	—	—	5	7
—	1	115	13	1	—	9	348	4	3	1	18	26
—	5	144	162	6	2	21	910	6	3	1	23	33
1	9	44	9	18	4	10	289	3	3	1	15	22
—	6	146	8	103	—	25	528	6	2	4	41	53
—	2	238	—	2	1	7	392	8	7	8	14	37
—	5	256	7	11	1	5	674	16	6	6	24	52
5	2	93	15	11	8	18	418	13	29	16	36	94
4	5	103	6	18	—	15	351	5	17	5	77	104
—	1	17	—	2	—	5	47	—	1	1	12	14
10	30	897	45	165	14	85	2.699	51	65	41	219	376
5	16	173	4	17	—	13	605	10	4	3	13	30
6	5	274	26	63	—	33	997	8	8	8	24	48
—	—	12	2	57	—	4	124	—	—	1	3	4
2	9	15	6	177	1	15	363	4	7	2	14	27
13	30	474	38	314	1	65	2.089	22	19	14	54	109
2	6	28	6	1	1	54	370	5	—	3	10	18
4	9	41	1	4	2	25	221	7	5	3	24	39
5	38	49	4	12	5	46	590	29	40	13	126	208
—	5	33	3	—	1	16	165	1	—	13	18	32
11	58	151	14	17	9	141	1.348	42	45	32	178	297
—	2	31	2	1	—	17	236	9	8	5	39	61
1	9	56	2	4	—	18	541	4	15	20	55	94
1	—	44	9	1	—	45	197	4	3	4	30	41
1	7	35	1	9	1	44	304	1	8	1	41	51
1	13	41	—	9	4	41	358	14	17	—	87	118
—	4	28	1	3	—	22	171	5	8	1	10	24
2	5	12	3	3	—	20	172	10	1	2	13	26
2	4	177	8	5	—	106	582	—	4	7	16	27
8	44	424	26	35	5	313	2.561	47	64	40	291	442
—	7	22	3	—	1	12	229	4	1	—	18	23
4	5	35	10	3	3	33	421	4	3	3	36	46
8	4	49	1	6	1	33	233	4	2	—	18	24
4	14	116	13	14	1	96	885	11	68	20	152	251
1	3	20	8	14	—	25	216	1	6	1	25	56
—	6	52	7	2	2	27	262	4	14	1	48	44
3	3	50	2	1	2	11	217	2	1	—	11	14
2	3	33	1	1	3	10	221	4	5	3	11	23
—	3	16	—	—	—	15	150	1	3	2	8	14
22	48	393	45	41	13	262	2.834	35	103	30	327	495
1	8	164	3	6	1	51	752	1	79	7	86	173
1	2	29	2	—	—	19	155	2	2	6	13	23
2	10	193	5	6	1	70	907	3	81	13	99	196

PROVINCE — REGIONI	AFRICA									
	Egitto	Libia	Tunisia	Algeria	Marocco	Somalia	Etiopia	Sud Africa	Altri Paesi	Totale
Torino	71	34	17	28	53	22	19	42	199	485
Vercelli	1	5	1	8	5	—	9	27	67	123
Novara	9	19	2	8	7	2	5	5	27	84
Cuneo	1	—	6	—	6	5	1	1	28	48
Asti	—	2	—	1	—	—	—	1	10	14
Alessandria	3	7	6	1	4	—	6	4	24	55
PIEMONTE	85	67	32	48	75	29	40	80	355	809
VALLE D'AOSTA	—	2	—	—	2	—	—	1	4	9
Varese	9	41	2	6	9	3	7	11	58	146
Como	20	7	4	9	6	1	12	—	46	105
Sondrio	—	8	2	10	—	1	—	1	11	33
Milano	508	89	41	63	50	20	171	55	276	1.273
Bergamo	23	25	2	31	13	—	7	29	60	190
Brescia	47	15	3	10	22	2	11	17	51	178
Pavia	4	9	1	6	3	6	2	8	30	69
Cremona	1	1	7	5	3	—	2	1	22	42
Mantova	2	11	3	—	7	—	—	5	19	47
LOMBARDIA	614	206	65	140	113	33	212	127	573	2.083
Bolzano-Bozen	1	—	—	—	1	2	—	1	6	11
Trento	—	6	—	5	—	1	2	2	25	41
TRENTINO-ALTO ADIGE	1	6	—	5	1	3	2	3	31	52
Verona	8	4	1	1	11	2	10	—	41	78
Vicenza	4	4	—	24	10	3	4	36	29	114
Belluno	—	15	—	9	—	4	—	13	20	61
Treviso	6	25	3	16	6	—	3	9	42	110
Venezia	4	12	—	12	11	—	—	4	37	80
Padova	4	12	2	10	—	9	4	10	32	83
Rovigo	—	3	—	—	—	—	—	—	4	7
VENETO	26	75	6	72	38	18	21	72	205	533
Pordenone	5	18	6	7	3	—	—	1	20	60
Udine	9	12	1	10	2	3	5	27	45	114
Gorizia	2	3	1	1	1	—	—	6	2	16
Trieste	4	12	—	9	3	1	2	3	24	58
FRIULI-VENEZIA GIULIA	20	45	8	27	9	4	7	37	91	248
Imperia	7	15	7	6	9	—	—	2	17	63
Savona	35	8	1	9	—	—	1	2	18	74
Genova	42	46	29	44	20	7	15	9	61	273
La Spezia	4	6	1	1	8	1	—	1	14	36
LIGURIA	88	75	38	60	37	8	16	14	110	446
Piacenza	—	7	1	15	—	2	8	—	15	48
Parma	4	17	2	18	11	4	13	9	33	111
Reggio nell'Emilia	43	5	11	5	25	—	4	1	18	112
Modena	5	4	5	5	3	—	4	5	30	61
Bologna	14	16	5	5	7	3	45	13	35	143
Ferrara	3	10	1	4	2	3	1	1	18	43
Ravenna	3	2	4	19	5	3	—	4	40	80
Forlì	4	5	4	8	7	—	9	4	27	68
EMILIA-ROMAGNA	76	66	33	79	60	15	84	37	216	666
Massa-Carrara	1	2	—	2	2	—	3	—	41	51
Lucca	7	6	8	10	12	5	6	8	34	96
Pistoia	1	2	7	6	7	—	9	—	9	41
Firenze	44	15	10	9	11	27	21	8	58	203
Livorno	1	5	7	2	1	—	1	2	9	28
Pisa	—	—	3	1	2	7	7	4	25	49
Arezzo	4	2	2	4	3	2	2	—	3	22
Siena	2	2	4	4	5	2	1	—	10	30
Grosseto	3	3	—	6	3	—	4	—	8	27
TOSCANA	63	37	41	44	46	43	54	22	197	547
Perugia	3	22	3	26	6	3	8	3	51	125
Terni	1	4	—	2	2	—	—	2	12	23
UMBRIA	4	26	3	28	8	3	8	5	63	148

sidenza da e per l'estero, secondo la Provincia e il Paese

DI PROVENIENZA - ANNO 1982

AMERICA							OCEANIA			Totale
Canada	Stati Uniti	Venezuela	Brasile	Argentina	Altri Paesi	Totale	Australia	Altri Paesi	Totale	Generale
18	136	56	236	102	103	651	33	8	41	2.640
7	20	7	12	27	28	101	9	3	12	463
3	10	14	9	10	20	66	1	—	1	528
—	12	4	9	17	15	57	1	—	1	354
1	10	2	11	11	18	53	3	—	3	175
—	15	10	8	41	20	94	3	—	3	348
29	203	93	285	208	204	1.022	50	11	61	4.508
—	2	—	1	1	8	12	1	—	1	128
10	39	16	41	27	69	202	9	—	9	1.157
14	35	12	11	20	69	161	8	3	11	826
4	2	1	2	5	22	36	5	2	7	247
65	263	99	123	222	600	1.372	33	19	52	6.364
4	15	18	9	21	51	118	4	—	4	914
5	19	15	24	20	43	126	7	11	18	894
1	8	1	9	22	16	57	1	—	1	451
5	3	—	3	2	2	15	4	1	5	172
2	31	5	8	6	9	61	9	—	9	295
110	415	167	230	345	881	2.148	80	36	116	11.320
7	6	6	2	1	27	49	6	4	10	639
11	18	5	8	32	52	126	3	1	4	545
18	24	11	10	33	79	175	9	5	14	1.184
3	55	11	14	31	28	142	2	—	2	533
23	77	37	12	53	26	228	30	2	32	955
3	8	2	5	20	19	57	10	1	11	558
83	21	37	12	74	23	250	68	10	78	1.164
14	13	17	14	17	6	81	16	—	16	689
17	37	21	14	22	20	131	6	8	14	683
—	4	—	4	1	4	13	7	—	7	88
143	215	125	75	218	126	902	139	21	160	4.670
52	53	44	4	32	15	200	9	10	19	914
44	21	65	10	68	32	240	19	3	22	1.421
2	11	—	7	3	8	31	3	—	3	178
13	26	14	12	18	14	97	20	4	24	569
111	111	123	33	121	69	566	51	17	68	3.082
1	16	9	2	13	12	53	4	—	4	508
1	12	6	4	34	10	67	2	1	3	404
27	136	33	66	106	155	523	23	1	24	1.618
4	19	47	2	29	60	161	10	1	11	405
33	183	95	74	182	237	804	39	3	42	2.935
2	27	11	3	7	8	58	8	—	8	411
11	39	25	12	25	31	143	5	1	6	895
6	1	14	3	17	7	48	1	1	2	400
3	30	26	18	15	18	110	9	2	11	537
28	55	26	19	35	30	193	4	—	4	816
1	8	12	—	7	5	33	3	—	3	274
10	7	6	1	3	10	37	6	—	6	321
7	33	19	8	25	10	102	1	—	1	780
68	200	139	64	134	119	724	37	4	41	4.434
1	5	6	2	13	15	42	4	1	5	350
31	85	15	28	35	39	233	31	—	31	827
3	15	14	5	16	14	67	5	1	6	371
15	167	21	14	48	91	356	22	18	40	1.735
4	26	7	6	22	14	79	1	1	2	381
13	47	13	6	19	9	107	9	2	11	473
4	17	2	6	10	7	46	1	—	1	300
3	11	3	—	6	25	48	10	2	12	334
3	11	1	1	10	11	37	1	—	1	229
77	384	82	68	179	225	1.015	84	25	109	5.000
15	50	17	11	12	37	142	13	—	13	1.205
3	4	4	5	3	6	25	5	—	5	231
18	54	21	16	15	43	167	18	—	18	1.436

PROVINCE — REGIONI	CEE										EUR
	Dani- marca	Regno Unito	Irlanda	Paesi Bassi	Belgio	Lussem- burgo	Germania Rep. Fed.	Francia	Grecia	Totale	
Pesaro e Urbino	1	16	1	3	48	32	61	56	13	231	
Ancona	1	14	—	—	13	7	62	50	73	220	
Macerata	—	22	1	—	20	16	35	11	41	146	
Ascoli Piceno	—	12	—	7	47	1	93	24	1	185	
MARCHE	2	64	2	10	128	56	251	141	128	782	
Viterbo	—	12	—	5	5	—	42	15	6	85	
Rieti	—	6	—	2	7	—	15	8	—	38	
Roma	31	388	26	54	164	9	404	440	143	1.659	
Latina	1	69	5	5	57	2	227	72	1	439	
Frosinone	—	192	66	—	77	1	112	247	1	696	
LAZIO	32	667	97	66	310	12	800	782	151	2.917	
L'Aquila	—	32	—	2	59	10	96	103	24	326	
Teramo	1	18	—	3	103	9	160	42	1	337	
Pescara	1	53	1	1	150	11	201	112	23	553	
Chieti	4	46	—	20	227	3	417	137	66	920	
ABRUZZI	6	149	1	26	539	33	874	394	114	2.136	
Isernia	—	25	—	—	50	—	25	51	—	151	
Campobasso	3	74	—	2	104	—	319	51	5	558	
MOLISE	3	99	—	2	154	—	344	102	5	709	
Caserta	1	259	4	8	71	—	411	51	4	809	
Benevento	—	164	—	—	24	3	214	31	—	436	
Napoli	2	150	—	18	46	2	592	112	102	1.024	
Avellino	—	183	—	1	65	3	233	68	3	556	
Salerno	2	100	5	1	18	—	577	66	10	779	
CAMPANIA	5	856	9	28	224	8	2.027	328	119	3.604	
Foggia	—	84	2	5	75	12	634	77	2	891	
Bari	—	49	3	5	127	168	1.104	238	82	1.776	
Taranto	—	16	—	8	40	12	285	54	1	416	
Brindisi	—	27	—	7	33	3	651	36	1	758	
Lecce	—	39	2	5	162	19	1.269	162	7	1.665	
PUGLIA	—	215	7	30	437	214	3.943	567	93	5.506	
Potenza	—	29	—	5	24	17	200	41	—	316	
Matera	—	9	—	—	8	—	307	5	—	329	
BASILICATA	—	38	—	5	32	17	507	46	—	645	
Cosenza	—	80	3	4	109	6	693	178	5	1.078	
Catanzaro	—	33	2	11	25	1	336	119	4	531	
Reggio di Calabria	3	15	2	4	59	9	239	274	2	607	
CALABRIA	3	128	7	19	193	16	1.268	571	11	2.216	
Trapani	—	22	2	8	68	1	506	66	—	673	
Palermo	5	174	4	17	297	8	1.177	168	67	1.917	
Messina	13	15	1	9	60	1	569	140	47	855	
Agrigento	—	380	—	7	524	—	1.359	225	4	2.499	
Caltanissetta	4	138	—	4	211	—	780	159	—	1.296	
Enna	—	10	—	11	286	—	419	117	1	844	
Catania	3	31	—	20	135	—	1.388	131	61	1.769	
Ragusa	—	9	—	2	17	—	485	52	1	566	
Siracusa	5	41	—	12	95	—	728	83	2	966	
SICILIA	30	820	7	90	1.693	10	7.141	1.141	183	11.385	
Sassari	—	22	4	15	30	—	219	112	13	415	
Nuoro	—	6	1	19	126	1	287	90	5	535	
Oristano	—	4	—	6	44	—	129	46	—	229	
Cagliari	—	20	3	89	81	1	423	112	25	754	
SARDEGNA	—	52	8	129	281	2	1.058	360	43	1.933	
ITALIA	206	5.623	190	854	5.284	683	22.694	7.905	1.869	45.308	
— SETTENTRIONALE	89	2.018	46	368	1.056	215	3.377	2.897	779	10.845	
— <i>Nord-occidentale</i>	<i>66</i>	<i>1.211</i>	<i>37</i>	<i>239</i>	<i>547</i>	<i>125</i>	<i>1.688</i>	<i>1.672</i>	<i>377</i>	<i>5.962</i>	
— <i>Nord-orientale</i>	<i>23</i>	<i>807</i>	<i>9</i>	<i>129</i>	<i>509</i>	<i>90</i>	<i>1.689</i>	<i>1.225</i>	<i>402</i>	<i>4.883</i>	
— CENTRALE	70	1.248	105	157	675	168	1.885	1.499	522	6.329	
— MERIDIONALE	17	1.485	24	110	1.579	288	8.963	2.008	342	14.816	
— INSULARE	30	872	15	219	1.974	12	8.469	1.501	226	13.318	

sidenza da e per l'estero, secondo la Provincia e il Paese

DI PROVENIENZA - ANNO 1982

OPA								ASIA				
ALTRI PAESI EUROPEI							Totale	Arabia Saud.	Iran	Iraq	Altri Paesi	Totale
Porto-gallo	Spagna	Swizzera	Austria	Jugo-slavia	Urss	Altri Paesi						
—	2	123	3	10	—	31	400	2	12	—	12	26
1	5	82	3	8	—	25	344	8	45	12	71	136
—	3	24	3	3	—	10	189	4	17	1	15	37
4	4	27	3	3	—	5	231	1	6	1	6	14
5	14	256	12	24	—	71	1.164	15	80	14	104	213
—	5	25	1	—	—	12	128	2	—	—	8	10
—	—	6	—	1	—	2	47	—	—	—	3	3
55	192	151	43	69	25	268	2.462	92	127	92	784	1.095
1	6	70	2	2	1	23	544	16	2	2	10	30
3	1	54	1	—	3	45	803	—	8	—	4	12
59	204	306	47	72	29	350	3.984	110	137	94	809	1.150
—	4	52	2	4	1	14	403	—	2	3	15	20
—	3	221	4	5	1	4	575	1	2	2	2	7
2	2	103	1	3	1	9	674	—	22	5	8	35
3	9	306	3	2	1	10	1.254	2	32	5	34	73
5	18	682	10	14	4	37	2.906	3	58	15	59	135
—	—	96	1	2	—	5	255	—	—	2	—	2
—	—	123	6	1	—	8	696	1	—	—	1	2
—	—	219	7	3	—	13	951	1	—	2	1	4
11	8	304	1	10	1	14	1.158	—	—	—	2	2
—	1	276	—	1	—	—	714	1	2	—	2	5
3	10	84	8	14	1	33	1.177	6	17	3	64	90
—	5	359	4	6	—	—	930	—	1	—	2	3
1	10	122	2	3	4	18	939	—	8	—	6	14
15	34	1.145	15	34	6	65	4.918	7	28	3	76	114
—	1	93	—	1	5	1	992	5	—	—	7	12
2	14	225	—	11	1	40	2.069	2	34	6	48	90
1	1	104	1	1	—	16	540	4	5	3	35	47
—	2	103	2	2	—	3	868	3	1	2	4	10
1	—	1.197	1	3	—	6	2.875	8	1	—	8	17
4	18	1.722	4	18	6	66	7.344	22	41	11	102	176
—	3	140	1	—	3	3	466	1	—	—	1	2
1	5	39	—	—	—	6	380	1	—	3	—	4
1	8	179	1	—	3	9	846	2	—	3	1	6
1	5	196	2	3	—	8	1.293	—	—	—	23	23
3	17	242	4	3	2	8	810	3	2	1	4	10
3	3	114	4	1	—	9	741	7	9	1	15	32
7	25	552	10	7	2	25	2.844	10	11	2	42	65
—	3	172	—	2	—	6	856	1	1	—	3	5
4	7	367	3	3	—	28	2.329	12	20	5	40	77
3	1	454	8	4	—	57	1.382	6	6	1	30	43
—	1	151	1	1	—	9	2.662	—	—	1	—	1
—	1	69	—	—	—	6	1.372	3	1	3	1	8
1	1	40	—	—	—	3	889	1	—	1	5	7
—	3	389	14	1	1	121	2.298	3	11	4	24	42
1	1	56	1	2	1	8	636	4	—	5	2	11
—	6	109	5	3	1	28	1.118	25	—	2	9	36
9	24	1.807	32	16	3	266	13.542	55	39	22	114	230
4	3	52	5	—	4	9	492	5	3	4	3	15
—	—	42	—	2	—	7	586	3	—	4	3	10
—	—	48	—	10	—	4	291	—	—	—	2	2
1	2	43	3	5	—	12	820	12	13	2	24	51
5	5	185	8	17	4	32	2.189	20	16	10	32	78
233	774	11.052	584	988	157	2.751	61.847	629	970	456	3.946	6.001
99	366	3.413	388	736	86	1.485	17.418	346	376	237	2.180	3.139
68	257	1.474	117	216	64	1.001	9.159	220	225	141	1.593	2.179
31	109	1.939	271	520	22	484	8.259	126	151	96	587	960
88	276	1.148	109	143	43	753	8.889	163	401	151	1.339	2.054
32	103	4.499	47	76	21	215	19.809	45	138	36	281	500
14	29	1.992	40	33	7	298	15.731	75	55	32	146	308

PROVINCE — REGIONI	AFRICA									
	Egitto	Libia	Tunisia	Algeria	Marocco	Somalia	Etiopia	Sud Africa	Altri Paesi	Totale
Pesaro e Urbino	1	61	—	4	1	6	—	1	9	83
Ancona	1	15	9	2	2	2	4	5	48	88
Macerata	4	6	10	5	5	1	—	1	25	57
Ascoli Piceno	—	10	1	2	—	—	—	1	21	35
MARCHE	6	92	20	13	8	9	4	8	103	263
Viterbo	—	2	—	3	14	2	6	1	8	36
Rieti	1	3	—	—	3	—	1	—	3	11
Roma	137	158	70	96	33	11	226	55	486	1.272
Latina	11	15	44	4	2	—	6	2	13	97
Frosinone	2	4	—	3	2	—	—	—	5	22
LAZIO	151	182	114	106	54	13	245	58	515	1.438
L'Aquila	1	2	1	5	5	—	1	12	14	41
Teramo	1	9	1	3	8	—	3	4	5	34
Pescara	1	21	—	8	—	—	3	8	7	48
Chieti	—	13	1	6	—	—	—	1	28	49
ABRUZZI	3	45	3	22	13	—	7	25	54	172
Isernia	—	—	—	1	8	—	—	—	—	9
Campobasso	—	3	2	—	2	—	—	—	5	12
MOLISE	—	3	2	1	10	—	—	—	5	21
Caserta	—	3	5	2	1	4	2	8	15	40
Benevento	—	—	—	—	—	—	—	—	1	1
Napoli	4	15	10	7	19	2	15	10	46	128
Avellino	—	—	—	1	—	1	—	1	2	5
Salerno	5	2	9	2	27	1	1	7	4	58
CAMPANIA	9	20	24	12	47	8	18	26	68	232
Foggia	—	5	2	6	7	—	1	4	9	34
Bari	6	33	8	6	8	1	15	18	37	132
Taranto	—	21	—	6	3	1	3	—	8	42
Brindisi	1	6	1	4	1	—	—	2	1	16
Lecce	5	6	—	3	3	—	1	5	2	25
PUGLIA	12	71	11	25	22	2	20	29	57	249
Potenza	1	1	2	3	—	—	—	1	4	12
Matera	1	3	1	—	2	—	—	—	7	14
BASILICATA	2	4	3	3	2	—	—	1	11	26
Cosenza	—	1	—	—	1	—	—	—	3	5
Catanzaro	—	6	4	2	7	—	—	—	10	29
Reggio di Calabria	—	5	1	1	14	—	—	2	12	35
CALABRIA	—	12	5	3	22	—	—	2	25	69
Trapani	—	1	194	—	9	—	—	4	1	209
Palermo	11	16	71	13	81	17	13	9	77	308
Messina	—	6	4	2	9	2	4	1	5	33
Agrigento	—	1	30	—	10	—	—	2	1	44
Caltanissetta	—	21	—	6	2	—	—	—	12	41
Enna	—	2	—	—	4	—	—	6	—	12
Catania	3	14	10	7	7	—	7	3	44	95
Ragusa	—	5	11	10	1	1	1	1	7	37
Siracusa	2	17	28	15	3	—	1	2	8	76
SICILIA	16	83	348	53	126	20	26	28	155	855
Sassari	4	11	1	6	4	—	—	1	2	29
Nuoro	—	10	1	4	—	—	5	—	—	20
Oristano	—	5	—	—	4	—	—	1	2	12
Cagliari	3	24	16	17	3	1	10	—	29	103
SARDEGNA	7	50	18	27	11	1	15	2	33	164
ITALIA	1.183	1.167	774	766	704	209	779	577	2.871	9.030
— SETTEMRIONALE	910	542	182	429	335	110	382	371	1.585	4.846
<i>Nord-occidentale</i>	787	350	135	246	227	70	268	222	1.042	3.347
<i>Nord-orientale</i>	123	192	47	183	108	40	114	149	543	1.499
— CENTRALE	224	337	178	191	116	68	311	93	878	2.396
— MERIDIONALE	26	155	48	66	116	10	45	83	220	769
— INSULARE	23	133	366	80	137	21	41	30	188	1.019

sidenza da e per l'estero, secondo la Provincia e il Paese

DI PROVENIENZA - ANNO 1982

AMERICA							OCEANIA			Totale Generale
Canada	Stati Uniti	Venezuela	Brasile	Argentina	Altri Paesi	Totale	Australia	Altri Paesi	Totale	
19	14	8	10	19	11	81	2	—	2	592
8	8	5	13	22	15	71	5	—	5	644
9	7	6	8	65	9	104	8	—	8	395
33	11	55	4	49	7	159	41	1	42	481
69	40	74	35	155	42	415	56	1	57	2.112
—	15	6	10	12	13	56	6	—	6	236
2	5	3	—	2	1	13	1	—	1	75
89	434	152	153	186	349	1.363	93	10	103	6.295
80	145	44	4	2	8	283	43	3	46	1.000
228	190	79	13	22	11	543	14	2	16	1.396
399	789	284	180	224	382	2.258	157	15	172	9.002
63	116	109	9	4	8	309	38	1	39	812
62	26	117	2	10	5	222	7	—	7	845
42	54	133	9	38	25	301	21	—	21	1.079
63	126	54	12	92	26	373	59	5	64	1.813
230	322	413	32	144	64	1.205	125	6	131	4.549
41	60	18	—	21	1	141	6	—	6	413
106	46	96	13	47	7	315	38	—	38	1.063
147	106	114	13	68	8	456	44	—	44	1.476
57	155	44	3	35	8	302	8	12	20	1.522
26	77	43	3	23	—	172	23	—	23	915
40	250	52	16	64	45	467	40	5	45	1.907
49	203	54	5	42	8	361	5	—	5	1.304
14	195	231	33	72	17	562	33	1	34	1.607
186	880	424	60	236	78	1.864	109	18	127	7.255
36	22	41	2	10	4	115	15	—	15	1.168
140	512	219	15	43	22	951	39	1	40	3.282
8	17	5	4	10	1	45	9	2	11	685
7	40	2	1	5	1	56	7	—	7	957
17	7	1	1	8	5	39	4	1	5	2.961
208	598	268	23	76	33	1.206	74	4	78	9.053
19	23	39	5	45	11	142	9	1	10	632
24	32	7	1	8	1	73	—	—	—	471
43	55	46	6	53	12	215	9	1	10	1.103
430	327	48	63	164	24	1.056	30	4	34	2.411
176	240	13	7	127	—	563	105	1	106	1.518
228	230	10	10	60	7	545	185	—	185	1.538
834	797	71	80	351	31	2.164	320	5	325	5.467
49	244	65	1	17	7	383	28	—	28	1.481
56	1.052	123	15	37	7	1.290	27	4	31	4.035
33	196	81	6	54	15	385	144	3	147	1.990
94	268	75	6	26	4	473	11	—	11	3.191
30	79	73	—	7	3	192	—	—	—	1.613
7	19	8	4	31	3	72	6	—	6	986
17	117	27	9	53	10	233	88	8	96	2.764
6	163	97	—	28	5	299	33	—	33	1.016
126	177	112	11	27	7	460	56	4	60	1.750
418	2.315	661	52	280	61	3.787	393	19	412	18.826
6	8	1	1	—	24	40	7	—	7	583
1	—	1	4	1	8	15	4	—	4	635
—	1	2	—	1	—	4	6	—	6	315
10	8	1	1	2	26	48	4	1	5	1.027
17	17	5	6	4	58	107	21	1	22	2.560
3.158	7.710	3.216	1.343	3.027	2.760	21.214	1.816	192	2.008	100.100
512	1.353	753	772	1.242	1.723	6.355	406	97	503	32.261
172	803	355	590	736	1.330	3.986	170	50	220	18.891
340	350	398	182	506	393	2.369	236	47	283	13.370
563	1.267	461	299	573	692	3.855	315	41	356	17.550
1.648	2.758	1.336	214	928	226	7.110	681	34	715	28.903
435	2.332	666	58	284	119	3.894	414	20	434	21.386

PROVINCE — REGIONI	EUR									
	CEE									
	Dani- marca	Regno Unito	Irlanda	Paesi Bassi	Belgio	Lussem- burgo	Germania Rep. Fed.	Francia	Grecia	Totale
Torino	5	106	—	24	63	9	254	230	10	701
Vercelli	—	9	—	—	5	—	46	27	5	92
Novara	2	43	—	8	18	4	96	34	4	209
Cuneo	—	6	—	3	11	—	18	121	4	163
Asti	—	1	—	1	13	—	20	9	1	45
Alessandria	—	13	—	6	14	—	44	24	1	102
PIEMONTE	7	178	—	42	124	13	478	445	25	1.312
VALLE D'AOSTA	—	5	—	—	7	3	14	24	—	53
Varese	1	28	1	27	34	3	144	82	14	334
Como	3	48	—	9	37	3	109	60	5	274
Sondrio	1	10	—	1	5	—	89	4	—	110
Milano	16	221	9	42	99	44	439	309	46	1.225
Bergamo	2	14	—	12	33	—	51	94	6	212
Brescia	10	35	—	7	8	2	57	43	—	182
Pavia	—	5	—	4	7	1	11	17	7	52
Cremona	2	44	—	5	13	—	46	36	5	151
Mantova	—	6	—	4	4	—	31	20	4	69
LOMBARDIA	35	411	10	111	240	53	977	665	87	2.589
Bolzano-Bozen	3	16	—	4	8	1	528	13	2	575
Trento	1	18	—	2	17	2	82	12	1	135
TRENTINO-ALTO ADIGE	4	34	—	6	25	3	610	25	3	710
Verona	2	34	—	20	25	2	108	67	6	264
Vicenza	—	27	—	—	33	—	99	83	3	245
Belluno	—	12	2	18	15	24	213	49	2	335
Treviso	—	37	—	15	49	6	283	114	2	506
Venezia	—	39	—	4	32	8	268	110	20	481
Padova	—	19	—	7	9	5	54	50	10	154
Rovigo	—	3	—	1	—	—	19	5	1	29
VENETO	2	171	2	65	163	45	1.044	478	44	2.014
Pordenone	1	14	5	10	27	3	108	63	—	231
Udine	—	18	1	6	22	14	138	160	4	363
Gorizia	—	3	—	1	7	1	19	4	4	39
Trieste	2	18	—	2	8	—	24	4	4	62
FRIULI-VENEZIA GIULIA	3	53	6	19	64	18	289	231	12	695
Imperia	1	31	—	12	21	—	48	131	1	245
Savona	1	10	—	12	10	—	35	27	6	101
Genova	3	68	—	16	19	6	80	103	17	312
La Spezia	—	18	—	2	7	—	12	15	5	59
LIGURIA	5	127	—	42	57	6	175	276	29	717
Piacenza	—	54	—	2	3	2	23	53	2	139
Parma	—	50	—	1	6	—	15	54	1	127
Reggio nell'Emilia	—	7	1	2	7	—	16	21	1	55
Modena	—	16	—	6	16	1	35	79	11	164
Bologna	5	45	—	11	13	1	68	76	85	304
Ferrara	—	8	—	1	3	—	10	8	13	43
Ravenna	1	15	—	3	6	—	26	22	5	78
Forlì	—	20	—	7	14	1	86	41	5	174
EMILIA-ROMAGNA	6	215	1	33	68	5	279	354	123	1.084
Massa-Carrara	—	3	—	—	1	—	14	10	—	28
Lucca	2	121	3	5	26	1	36	61	3	258
Pistoia	3	13	1	2	12	—	36	32	1	100
Firenze	1	33	—	7	18	—	120	31	17	227
Livorno	5	21	—	—	23	—	14	24	1	88
Pisa	2	12	—	6	2	—	16	5	3	46
Arezzo	—	8	—	—	3	—	25	19	—	55
Siena	—	14	—	—	7	—	19	10	5	55
Grosseto	—	4	—	—	2	—	24	9	3	42
TOSCANA	13	229	4	20	94	1	304	201	33	899
Perugia	—	14	—	8	10	22	36	64	3	157
Terni	—	8	—	1	—	—	20	15	1	45
UMBRIA	—	22	—	9	10	22	56	79	4	202

sidenza da e per l'estero, secondo la Provincia e il Paese

ESTERO DI DESTINAZIONE - ANNO 1982

OPA								ASIA				
ALTRI PAESI EUROPEI							Totale	Arabia Saud.	Iran	Iraq	Altri Paesi	Totale
Portogallo	Spagna	Svizzera	Austria	Jugoslavia	Urss	Altri Paesi						
4	48	126	5	12	2	49	947	14	4	18	47	83
1	2	27	—	2	—	3	127	12	6	1	17	36
8	3	264	1	1	1	12	499	9	2	5	10	26
—	6	3	—	—	—	5	177	1	—	—	—	2
—	—	21	—	—	—	1	67	—	—	—	—	—
1	6	32	2	1	—	7	151	4	—	7	3	14
14	65	473	8	16	3	77	1.968	40	12	32	77	161
—	—	22	—	—	—	2	77	1	—	—	1	2
1	26	257	3	2	—	25	648	13	—	5	18	36
7	29	479	4	2	5	19	819	5	9	14	20	48
1	9	247	6	—	—	9	382	7	4	9	4	24
11	43	313	32	31	22	140	1.817	94	15	51	248	408
1	13	489	—	1	2	29	747	8	9	17	18	52
—	11	256	1	8	—	29	467	15	4	12	22	53
—	4	16	—	—	2	1	75	4	2	6	8	20
—	4	34	4	3	—	—	196	3	—	1	3	7
2	8	14	—	—	—	7	100	13	—	2	4	19
23	147	2.105	50	47	31	259	5.251	162	43	117	345	667
3	3	121	197	3	1	11	914	—	1	4	3	8
—	7	91	8	7	—	6	254	5	3	12	4	24
3	10	212	205	10	1	17	1.168	5	4	16	7	32
10	29	80	9	26	—	10	428	23	2	3	24	52
3	25	132	3	46	—	4	458	8	2	1	50	61
—	20	368	2	—	—	17	742	9	6	10	7	32
—	16	351	7	20	2	2	902	11	6	12	11	40
2	14	223	12	3	5	15	755	9	2	8	10	29
—	18	109	8	8	1	10	308	4	5	10	25	44
—	1	16	1	—	—	2	49	1	—	—	—	1
15	123	1.279	42	103	6	60	3.642	65	23	44	127	259
—	11	71	8	6	—	2	329	14	5	18	23	60
—	7	255	20	25	—	7	677	4	2	19	18	43
—	—	11	7	31	—	9	97	5	1	—	3	9
—	1	10	5	38	—	10	126	9	1	2	7	19
—	19	347	40	100	—	28	1.229	32	9	39	51	131
—	8	24	4	1	—	47	329	8	1	1	4	14
1	5	30	1	—	—	9	147	9	—	8	8	25
—	11	81	2	—	1	35	443	26	2	25	66	119
—	5	17	—	—	—	4	85	—	2	4	1	7
2	29	152	7	1	1	95	1.004	43	5	38	79	165
—	2	32	—	1	—	8	182	3	—	4	10	17
—	9	48	—	—	—	10	194	2	6	14	18	40
—	—	23	1	2	—	9	90	—	1	1	5	7
—	3	51	1	1	—	4	224	3	1	7	13	24
1	16	61	1	16	2	30	431	5	8	5	103	121
2	5	26	—	—	—	4	80	1	—	8	2	11
4	6	22	1	1	—	9	121	5	5	5	6	21
—	5	107	6	1	—	160	453	2	4	5	2	13
7	46	370	10	22	2	234	1.775	21	25	49	159	254
—	—	13	—	—	1	1	43	—	—	1	3	4
—	9	65	1	3	—	10	346	4	—	4	7	15
—	4	55	3	1	—	14	177	5	1	1	5	11
—	24	82	1	2	—	19	355	10	9	6	19	44
—	1	14	1	5	—	12	121	3	9	2	9	23
—	5	11	2	—	—	—	64	5	1	1	6	12
—	1	16	—	—	1	7	80	1	1	—	1	3
—	1	21	—	—	—	—	77	—	—	—	—	1
—	5	6	—	—	—	2	55	1	1	1	2	5
1	49	283	8	11	2	65	1.318	29	20	17	52	118
—	3	62	4	1	—	9	236	1	7	6	11	25
1	1	8	1	1	—	1	58	2	2	9	11	24
1	4	70	5	2	—	10	294	3	9	15	22	49

PROVINCE — REGIONI	AFRICA									
	Egitto	Libia	Tunisia	Algeria	Marocco	Somalia	Etiopia	Sud Africa	Altri Paesi	Totale
Torino	2	22	4	30	7	12	5	26	128	236
Vercelli	2	10	2	7	3	1	4	24	115	168
Novara	4	17	—	4	4	—	—	12	24	65
Cuneo	5	—	2	—	1	—	1	7	21	37
Asti	1	6	—	3	—	—	—	—	—	10
Alessandria	5	20	—	6	—	—	1	8	8	48
PIEMONTE	19	75	8	50	15	13	11	77	296	564
VALLE D'AOSTA	—	1	—	1	—	—	—	—	5	7
Varese	13	19	1	14	14	1	5	20	27	114
Como	8	11	3	5	1	3	3	8	58	100
Sondrio	—	13	4	11	—	1	1	4	15	49
Milano	35	93	23	45	18	4	2	43	111	374
Bergamo	7	38	5	5	2	—	3	16	64	140
Brescia	12	12	1	6	5	3	1	2	38	80
Pavia	1	7	1	8	—	—	—	7	5	29
Cremona	—	4	—	16	4	—	—	5	16	45
Mantova	—	6	—	—	3	—	—	1	5	15
LOMBARDIA	76	203	38	110	47	12	15	106	339	946
Bolzano-Bozen	—	—	—	2	—	—	1	2	7	12
Trento	5	10	1	4	—	—	—	1	26	47
TRENTINO-ALTO ADIGE	5	10	1	6	—	—	1	3	33	59
Verona	6	5	—	3	6	4	3	8	58	93
Vicenza	7	9	5	20	1	2	—	31	27	102
Belluno	—	21	—	1	—	—	—	6	33	61
Treviso	—	21	1	13	2	1	3	19	53	113
Venezia	2	16	—	12	1	2	—	13	34	80
Padova	3	11	—	3	1	3	1	5	30	57
Rovigo	—	2	—	—	—	—	—	1	6	9
VENETO	18	85	6	52	11	12	7	83	241	515
Pordenone	—	27	—	10	—	—	—	1	27	65
Udine	11	37	3	12	2	1	—	17	40	123
Gorizia	—	7	—	2	1	—	—	6	6	22
Trieste	1	3	1	3	—	—	—	3	12	23
FRIULI-VENEZIA GIULIA	12	74	4	27	3	1	—	27	85	233
Imperia	—	12	—	2	1	—	—	4	15	34
Savona	7	9	—	7	—	1	—	5	11	40
Genova	7	31	4	35	6	—	—	2	48	133
La Spezia	—	8	10	5	—	—	—	1	23	47
LIGURIA	14	60	14	49	7	1	—	12	97	254
Piacenza	11	6	1	2	2	2	—	3	23	50
Parma	6	11	—	5	—	—	—	2	17	41
Reggio nell'Emilia	2	4	—	5	—	—	—	—	6	18
Modena	5	8	2	4	2	—	5	15	7	48
Bologna	4	14	6	4	3	—	4	7	31	73
Ferrara	6	10	—	3	—	—	—	4	7	30
Ravenna	5	6	1	19	3	2	1	5	27	69
Forlì	3	6	2	8	—	—	—	4	24	47
EMILIA-ROMAGNA	42	85	12	50	10	4	11	40	142	376
Massa-Carrara	—	1	—	2	1	—	—	—	6	10
Lucca	1	9	—	—	2	—	—	11	19	42
Pistoia	—	2	3	3	—	—	1	—	4	13
Firenze	1	10	—	7	2	6	—	1	23	50
Livorno	—	4	1	5	—	2	—	3	5	20
Pisa	1	9	1	1	—	1	1	—	2	16
Arezzo	—	1	—	1	—	—	—	1	8	11
Siena	1	—	—	1	1	—	—	4	2	9
Grosseto	1	2	—	—	—	—	—	—	5	8
TOSCANA	5	38	5	20	6	9	2	20	74	179
Perugia	15	5	1	2	—	—	—	—	16	39
Terni	—	4	—	—	—	—	1	2	10	17
UMBRIA	15	9	1	2	—	—	1	2	26	56

sidenza da e per l'estero, secondo la Provincia e il Paese

ESTERO DI DESTINAZIONE - ANNO 1982

AMERICA							OCEANIA			Totale
Canada	Stati Uniti	Venezuela	Brasile	Argentina	Altri Paesi	Totale	Australia	Altri Paesi	Totale	Generale
50	140	31	78	38	66	403	54	—	54	1.723
4	17	8	4	3	12	48	5	—	5	384
6	22	10	10	10	15	73	16	1	17	680
2	14	10	7	8	8	49	1	—	—	266
3	6	—	5	3	1	18	—	—	—	95
9	8	11	6	15	11	60	10	—	10	283
74	207	70	110	778	113	651	86	1	87	3.431
9	4	9	1	—	8	31	5	—	5	122
19	33	9	13	19	16	109	6	—	6	913
5	57	4	19	15	30	130	5	4	9	1.106
3	12	12	12	11	23	73	16	1	17	545
90	173	70	109	36	332	810	83	5	88	3.497
4	23	12	12	8	28	87	19	—	19	1.045
11	20	18	9	14	27	99	18	9	27	726
6	8	5	6	—	14	39	4	—	4	167
5	17	5	8	10	17	62	4	2	6	316
—	14	3	1	1	4	23	1	4	5	162
143	357	138	189	114	491	1.432	156	25	181	8.477
4	14	4	5	2	9	38	4	—	4	976
11	10	10	7	3	22	63	7	—	7	395
15	24	14	12	5	31	101	11	—	11	1.371
25	117	18	57	26	53	296	18	—	18	887
29	98	28	22	30	30	237	72	2	74	932
6	10	14	14	14	34	92	19	1	20	947
87	58	26	17	23	48	259	99	15	114	1.428
16	21	2	10	15	17	81	16	1	17	962
23	24	18	16	14	17	112	24	—	24	545
1	1	3	—	2	1	8	2	—	2	69
187	329	109	138	124	200	1.085	250	19	289	5.770
48	44	18	—	16	25	151	28	3	31	636
42	27	30	6	28	19	152	25	9	34	1.029
4	9	—	6	6	5	30	6	—	6	164
6	16	1	2	5	5	35	10	—	10	213
100	96	49	14	55	54	368	69	12	81	2.042
5	25	5	12	6	14	67	16	—	16	460
2	18	5	17	3	2	47	5	—	5	264
21	113	28	44	32	73	311	26	—	26	1.032
—	24	191	1	14	38	268	9	—	9	416
28	180	229	74	55	127	693	56	—	56	2.172
6	12	9	2	9	13	51	5	—	5	305
7	25	34	6	17	20	109	5	1	6	390
4	8	15	7	3	6	43	—	—	—	158
11	36	36	8	2	11	104	1	—	1	401
16	157	10	26	25	42	276	8	1	9	910
3	3	5	9	1	8	29	—	—	—	150
5	17	12	—	5	8	47	6	—	6	264
5	23	8	5	6	14	61	5	1	6	580
57	281	129	63	68	122	720	30	3	33	3.158
2	2	12	—	—	8	24	5	—	5	86
28	77	16	22	13	4	160	22	—	22	585
—	30	6	8	19	1	64	21	—	21	286
26	88	10	13	7	14	158	19	8	27	634
16	5	4	—	—	11	36	3	—	3	203
—	14	1	1	1	4	28	6	—	6	126
5	27	—	3	10	4	49	—	—	—	143
1	2	—	—	1	5	9	1	3	4	100
—	5	12	1	1	2	21	5	—	5	94
78	250	68	48	52	53	549	82	11	93	2.257
11	16	1	3	8	6	45	5	1	6	351
6	4	7	2	—	8	27	3	—	3	129
17	20	8	5	8	14	72	8	1	9	480

PROVINCE — REGIONI	CEE									EUR
	Dani- marca	Regno Unito	Irlanda	Paesi Bassi	Belgio	Lussem- burgo	Germania Rep. Fed.	Francia	Grecia	Totale
Pesaro e Urbino	1	12	—	11	25	20	42	32	8	151
Ancona	2	6	—	2	24	2	46	27	—	109
Macerata	—	4	—	1	8	—	16	9	4	42
Ascoli Piceno	1	6	—	2	17	1	57	11	—	95
MARCHE	4	28	—	16	74	23	161	79	12	397
Viterbo	—	—	—	—	5	1	19	1	8	34
Rieti	—	1	—	—	—	—	9	—	—	10
Roma	15	198	9	51	95	26	230	234	53	911
Latina	—	56	4	2	34	—	234	43	1	374
Frosinone	1	71	85	2	80	—	132	283	7	661
LAZIO	16	326	98	55	214	27	624	561	69	1.990
L'Aquila	—	5	—	2	21	17	88	106	3	242
Teramo	2	19	—	6	68	30	197	20	2	344
Pescara	—	18	—	—	102	4	146	23	1	294
Chieti	—	36	—	8	143	15	437	93	3	735
ABRUZZI	2	78	—	16	334	66	868	242	9	1.615
Isernia	—	10	—	—	80	—	205	98	—	393
Campobasso	—	64	—	—	71	4	360	44	—	543
MOLISE	—	74	—	—	151	4	565	142	—	936
Caserta	1	72	—	12	38	14	213	24	2	376
Benevento	—	45	—	—	10	—	242	17	2	316
Napoli	1	131	1	21	74	1	701	132	22	1.084
Avellino	—	157	—	—	66	—	273	69	2	567
Salerno	5	46	—	5	13	—	266	35	—	370
CAMPANIA	7	451	1	38	201	15	1.695	277	28	2.713
Foggia	—	59	—	8	123	17	1.365	141	—	1.713
Bari	—	35	—	29	164	359	1.462	217	7	2.273
Taranto	—	1	—	4	10	7	253	27	—	302
Brindisi	—	20	—	5	38	—	697	21	—	781
Lecce	—	49	—	14	198	14	2.810	161	11	3.257
PUGLIA	—	164	—	60	533	397	6.587	567	18	8.326
Potenza	—	31	1	8	62	5	215	90	1	413
Matera	1	1	—	1	1	9	389	16	—	418
BASILICATA	1	32	1	9	63	14	604	106	1	831
Cosenza	—	20	—	11	86	54	1.221	229	1	1.622
Catanzaro	2	30	—	16	31	2	663	108	3	855
Reggio di Calabria	—	7	—	6	37	—	280	354	—	684
CALABRIA	2	57	—	33	154	56	2.164	691	4	3.161
Trapani	1	7	—	—	64	—	687	25	—	784
Palermo	—	132	1	12	247	—	1.223	167	4	1.786
Messina	6	90	—	6	71	10	909	93	9	1.194
Agrigento	—	113	—	4	420	—	1.603	341	2	2.483
Caltanissetta	—	90	—	7	855	6	1.871	655	—	3.484
Enna	1	17	1	21	280	—	1.570	530	1	2.421
Catania	5	6	—	9	161	4	1.619	67	11	1.882
Ragusa	—	8	—	3	44	2	560	26	—	643
Siracusa	1	28	—	4	32	—	1.011	57	3	1.136
SICILIA	14	491	2	66	2.174	22	11.053	1.961	30	15.813
Sassari	1	20	—	14	29	1	99	63	—	227
Nuoro	—	7	1	16	86	—	345	69	—	524
Oristano	—	13	—	60	67	—	243	81	—	464
Cagliari	2	39	—	142	62	3	565	156	—	969
SARDEGNA	3	79	1	232	244	4	1.252	369	—	2.184
ITALIA	124	3.225	126	872	4.994	797	29.799	7.773	531	48.241
— SETTENTRIONALE	62	1.194	19	318	748	146	3.866	2.498	323	9.174
<i>Nord-occidentale</i>	47	721	10	195	428	75	1.644	1.410	141	4.671
<i>Nord-orientale</i>	15	473	9	123	320	71	2.222	1.088	182	4.503
— CENTRALE	33	605	102	100	392	73	1.145	920	118	3.488
— MERIDIONALE	12	856	2	156	1.436	552	12.483	2.025	60	17.582
— INSULARE	17	570	3	298	2.418	26	12.305	2.330	30	17.997

sidenza da e per l'estero, secondo la Provincia e il Paese

ESTERO DI DESTINAZIONE - ANNO 1982

OPA								ASIA				
ALTRI PAESI EUROPEI							Totale	Arabia Saud.	Iran	Iraq	Altri Paesi	Totale
Portogallo	Spagna	Svizzera	Austria	Jugoslavia	Urss	Altri Paesi						
1	3	280	1	6	—	71	513	5	4	4	5	18
—	1	35	—	—	—	4	149	4	1	—	7	12
—	2	28	—	—	—	—	72	1	1	—	1	3
—	3	39	2	—	—	3	142	19	2	1	5	27
1	9	382	3	6	—	78	876	29	8	5	18	60
—	—	10	5	—	—	7	56	3	—	1	—	4
—	5	3	—	—	—	1	19	—	—	—	—	—
24	90	162	40	19	10	131	1.387	89	30	82	179	380
—	6	84	5	—	—	20	489	3	15	6	13	37
—	4	179	—	—	—	29	875	2	—	1	8	11
24	105	438	50	19	12	188	2.828	97	45	90	200	432
2	16	36	—	—	—	11	307	1	—	6	6	13
—	1	369	—	—	—	—	714	—	—	2	2	4
2	2	56	1	—	—	12	367	3	2	—	2	7
3	7	505	—	—	1	7	1.258	8	—	4	4	16
7	26	966	1	—	1	30	2.646	12	2	12	14	40
3	4	407	—	—	—	14	821	—	—	1	—	1
—	—	228	1	—	—	3	775	—	—	1	—	1
3	4	635	1	—	—	3	1.596	—	—	2	—	2
—	3	236	—	1	—	6	622	1	1	—	3	5
—	6	669	—	—	—	1	992	2	—	—	—	2
1	14	161	7	1	—	23	1.291	20	—	5	5	30
—	3	416	1	—	—	6	993	1	3	—	—	4
—	4	119	5	—	—	10	508	1	1	—	—	1
1	30	1.601	13	2	—	46	4.406	24	5	5	8	42
—	2	136	4	—	4	11	1.870	2	1	3	9	15
2	15	310	1	4	—	15	2.620	16	6	7	2	31
—	8	113	—	—	—	10	433	4	1	9	2	16
—	4	112	—	—	—	6	903	4	—	4	1	9
—	12	3.786	7	—	5	17	7.084	8	—	—	1	9
2	41	4.457	12	4	9	59	12.910	34	8	23	15	80
—	—	523	1	—	—	5	942	1	—	—	—	1
—	—	94	—	—	—	1	513	—	1	—	—	1
—	—	617	1	—	—	6	1.455	1	1	—	—	2
—	1	163	2	—	—	9	1.797	1	—	—	1	2
—	—	251	—	2	—	10	1.118	—	—	—	2	2
—	1	170	1	—	—	6	862	—	1	2	—	3
—	2	584	3	2	—	25	3.777	1	1	2	3	7
—	—	207	—	—	—	2	993	—	4	—	1	5
—	5	432	6	3	—	14	2.246	5	—	1	7	13
—	4	498	4	—	—	29	1.729	1	1	—	—	3
—	5	155	—	—	1	13	2.657	—	1	—	—	1
—	4	259	—	1	—	12	3.760	2	3	8	4	17
—	5	337	9	—	—	2	2.774	—	2	—	—	2
—	8	744	4	—	—	40	2.678	8	4	6	13	31
—	—	54	—	—	—	1	698	—	2	2	6	10
1	2	168	1	1	1	7	1.317	15	—	6	5	26
1	33	2.854	24	5	2	120	18.852	31	17	24	36	108
4	1	58	6	—	—	9	305	3	2	17	1	23
—	6	44	—	—	—	2	576	3	—	7	2	12
—	—	119	—	—	—	5	588	1	—	2	4	7
—	5	98	3	—	—	8	1.083	15	2	10	17	44
4	12	319	9	—	—	24	2.552	22	4	36	24	86
109	754	18.166	492	350	73	1.437	69.622	652	241	566	1.238	2.697
64	439	4.960	362	299	44	772	16.114	369	121	335	846	1.671
39	241	2.752	65	64	35	433	8.300	246	60	187	502	995
25	198	2.208	297	235	9	339	7.814	123	61	148	344	676
27	167	1.173	66	38	14	341	5.314	158	82	127	292	659
13	103	8.860	31	8	13	180	26.790	72	17	44	40	173
5	45	3.173	33	5	2	144	21.404	53	21	60	60	194

PROVINCE — REGIONI	AFRICA									
	Egitto	Libia	Tunisia	Algeria	Marocco	Somalia	Etiopia	Sud Africa	Altri Paesi	Totale
Pesaro e Urbino	5	8	2	3	4	1	—	1	13	37
Ancona	—	7	—	6	2	7	—	11	12	45
Macerata	—	7	—	—	1	—	—	—	7	15
Ascoli Piceno	—	2	1	—	1	1	—	4	3	12
MARCHE	5	24	3	9	8	9	—	16	35	109
Viterbo	—	4	—	4	16	—	—	—	6	30
Rieti	—	3	—	—	3	—	—	2	2	10
Roma	33	94	20	64	10	18	4	28	146	417
Latina	1	9	1	3	1	—	—	—	11	26
Frosinone	—	4	3	—	—	1	—	—	5	13
LAZIO	34	114	24	71	30	19	4	30	170	496
L'Aquila	—	2	4	10	—	10	—	16	13	55
Teramo	1	4	1	5	—	—	—	2	3	16
Pescara	—	2	—	1	—	—	—	4	11	18
Chieti	1	7	—	4	1	—	—	7	5	25
ABRUZZI	2	15	5	20	1	10	—	29	32	114
Isernia	—	—	—	—	—	—	—	1	1	2
Campobasso	—	—	—	5	—	—	—	—	2	7
MOLISE	—	—	—	5	—	—	—	1	3	9
Caserta	—	—	—	—	—	4	3	10	3	20
Benevento	—	—	—	—	—	—	—	3	—	3
Napoli	3	16	1	4	—	1	—	9	17	51
Avellino	—	—	—	—	—	3	—	—	—	3
Salerno	—	6	—	—	5	1	—	—	2	14
CAMPANIA	3	22	1	4	5	9	3	22	22	91
Foggia	—	2	—	4	13	—	—	4	9	32
Bari	—	11	—	4	—	—	—	19	23	57
Taranto	4	2	—	1	—	—	—	—	1	8
Brindisi	—	6	—	1	—	—	—	4	—	11
Lecce	4	8	—	—	—	—	1	10	5	28
PUGLIA	8	29	—	10	13	—	1	37	38	136
Potenza	—	—	—	—	—	—	—	5	3	8
Matera	—	1	—	3	—	—	—	1	1	6
BASILICATA	—	1	—	3	—	—	—	6	4	14
Cosenza	—	1	—	—	—	4	—	4	2	11
Catanzaro	—	1	—	2	—	—	—	7	1	11
Reggio di Calabria	—	1	1	1	13	—	—	4	2	22
CALABRIA	—	3	1	3	13	4	—	15	5	44
Trapani	—	7	3	2	1	—	—	8	4	25
Palermo	1	25	5	3	—	—	—	2	4	40
Messina	1	6	5	1	6	2	4	—	5	30
Agrigento	—	3	1	—	—	—	—	6	—	10
Caltanissetta	—	15	—	15	1	—	—	—	4	35
Enna	—	4	—	—	—	—	—	—	—	4
Catania	5	7	—	4	4	—	—	6	7	33
Ragusa	—	7	—	11	—	—	—	6	2	26
Siracusa	—	11	5	9	1	—	—	6	3	35
SICILIA	7	85	19	45	13	2	4	34	29	238
Sassari	4	26	1	11	—	—	3	—	12	57
Nuoro	—	11	—	1	—	—	1	1	1	15
Oristano	—	3	—	—	4	—	1	6	1	15
Cagliari	—	41	4	17	1	—	—	6	26	95
SARDEGNA	4	81	5	29	5	—	5	13	40	182
ITALIA	269	994	147	566	187	105	65	573	1.716	4.622
— SETTENTRIONALE	186	573	83	345	93	43	45	348	1.238	2.954
<i>Nord-occidentale</i>	109	339	60	210	69	26	26	195	737	1.771
<i>Nord-orientale</i>	77	234	23	135	24	17	19	153	501	1.183
— CENTRALE	59	185	33	102	44	37	7	68	305	840
— MERIDIONALE	13	70	7	45	32	23	4	110	104	408
— INSULARE	11	166	24	74	18	2	9	47	69	420

sidenza da e per l'estero, secondo la Provincia e il Paese

ESTERO DI DESTINAZIONE - ANNO 1982

AMERICA							OCEANIA			Totale Generale
Canada	Stati Uniti	Venezuela	Brasile	Argentina	Altri Paesi	Totale	Australia	Altri Paesi	Totale	
12	13	—	1	15	—	41	15	—	15	624
6	4	1	10	13	13	47	2	—	2	255
5	2	2	3	15	4	31	11	—	11	132
17	11	14	9	9	2	62	8	—	8	251
40	30	17	23	52	19	181	36	—	36	1.262
1	1	1	—	2	1	6	—	—	—	96
—	1	2	—	—	5	8	1	—	1	38
66	334	67	61	27	100	655	192	6	198	3.037
60	153	17	3	11	15	259	63	—	63	874
141	195	22	3	6	7	374	3	—	3	1.276
268	684	109	67	46	128	1.302	259	6	265	5.321
112	146	77	—	6	16	357	42	—	42	774
76	37	141	2	27	4	287	15	—	15	1.036
65	63	63	2	6	2	201	49	—	49	642
115	171	41	4	84	1	416	124	—	124	1.839
368	417	322	8	123	23	1.261	230	—	230	4.291
116	112	2	1	14	3	248	27	—	27	1.099
227	104	39	5	26	6	407	53	—	53	1.243
343	216	41	6	40	9	655	80	—	80	2.342
46	246	63	6	15	1	377	17	—	17	1.041
33	63	32	1	26	1	156	75	—	75	1.228
97	305	34	15	39	42	532	72	7	79	1.983
89	339	22	—	13	1	464	37	—	37	1.501
7	92	23	16	6	6	150	21	—	21	694
272	1.045	174	38	99	51	1.679	222	7	229	6.447
144	49	13	2	8	8	224	51	—	51	2.192
259	562	173	26	57	18	1.095	111	—	111	3.914
9	3	3	7	1	4	27	—	1	1	485
—	22	—	—	1	2	25	2	—	2	950
19	10	—	9	5	4	47	11	—	11	7.179
431	646	189	44	72	36	1.418	175	1	176	14.720
13	34	21	26	11	21	126	70	—	70	1.147
30	31	5	5	5	—	76	2	1	3	599
43	65	26	31	16	21	202	72	1	73	1.748
316	291	21	7	43	11	689	67	—	67	2.566
412	198	—	1	46	3	660	175	5	180	1.971
74	203	1	—	41	1	320	516	1	517	1.724
802	692	22	8	130	15	1.669	758	6	764	6.261
118	233	70	10	22	3	436	13	—	13	1.472
30	1.296	45	4	12	—	1.387	34	—	34	3.720
39	243	72	7	30	5	396	255	—	255	2.413
173	337	57	—	11	—	578	22	—	22	3.268
167	134	74	4	12	1	392	10	—	10	4.214
18	82	7	4	45	—	156	61	—	61	2.997
21	119	12	1	33	24	210	291	—	291	3.243
22	164	32	1	51	3	273	24	—	24	1.031
91	283	42	—	4	4	424	158	—	158	1.960
679	2.891	411	31	200	40	4.252	888	—	888	24.318
—	6	—	1	1	2	10	2	—	2	397
—	1	1	—	—	1	3	2	—	2	608
7	2	—	—	4	5	18	12	—	12	640
3	11	6	1	2	14	37	5	1	6	1.265
10	20	7	2	7	22	68	21	1	22	2.910
3.964	8.454	2.141	910	1.343	1.577	18.389	3.474	94	3.568	98.898
613	1.478	747	599	498	1.146	5.081	663	60	723	26.543
254	748	446	374	246	739	2.807	303	26	329	14.202
359	730	301	225	232	407	2.274	360	34	394	12.341
403	984	202	143	158	214	2.104	385	18	403	9.320
2.259	3.081	774	135	480	155	6.884	1.537	15	1.552	35.807
689	2.911	418	33	207	62	4.320	889	1	890	27.228

Tav. 14 — Iscritti e cancellati per trasferimenti di residenza da e per

A - ISCRITTI DA COMUNI

PROVINCE — REGIONI	ISCR							
	CLASSI							
	0-4	5-9	10-14	15-19	20-24	25-29	30-34	35-39
Torino	5.021	4.357	3.707	5.226	11.290	10.090	7.124	4.690
Vercelli	890	765	585	859	1.893	1.685	1.154	717
Novara	1.210	1.054	764	1.099	2.457	2.255	1.464	939
Cuneo	1.111	823	759	1.088	2.607	2.112	1.396	845
Asti	417	332	287	423	1.011	817	561	318
Alessandria	797	713	561	832	1.950	1.736	1.149	746
PIEMONTE	9.446	8.044	6.643	9.527	21.208	18.695	12.848	8.255
VALLE D'AOSTA	297	259	243	299	714	615	420	301
Varese	1.884	1.611	1.346	1.696	4.037	3.613	2.370	1.606
Como	1.953	1.736	1.277	1.575	3.996	3.866	2.799	1.757
Sondrio	373	292	221	314	773	676	471	260
Milano	8.045	6.918	5.463	6.430	16.831	17.205	11.583	7.506
Bergamo	2.146	1.894	1.394	1.672	4.549	4.305	2.933	1.830
Brescia	2.238	1.712	1.299	1.863	4.589	3.989	2.730	1.687
Pavia	936	815	730	901	2.109	2.076	1.316	790
Cremona	618	537	406	480	1.300	1.212	841	508
Mantova	835	653	532	735	1.745	1.579	1.061	672
LOMBARDIA	19.028	16.168	12.688	15.666	39.929	38.521	26.104	16.616
Bolzano-Bozen	832	518	374	540	1.646	1.408	897	575
Trento	723	546	450	538	1.493	1.459	1.058	640
TRENTINO-ALTO ADIGE	1.555	1.064	824	1.078	3.139	2.867	1.955	1.215
Verona	1.332	1.065	884	1.059	2.805	2.574	1.704	1.162
Vicenza	1.181	1.012	824	1.083	2.979	2.392	1.661	1.036
Belluno	378	306	229	306	768	744	545	344
Treviso	1.205	1.021	781	1.021	2.973	2.566	1.723	1.082
Venezia	927	827	669	858	2.359	2.048	1.345	846
Padova	1.304	1.138	919	1.133	3.041	2.851	1.877	1.102
Rovigo	388	305	251	385	973	783	485	289
VENETO	6.715	5.674	4.557	5.845	15.898	13.958	9.340	5.861
Pordenone	546	463	377	530	1.303	1.095	742	449
Udine	1.153	1.052	863	997	2.487	2.376	1.831	1.135
Gorizia	194	190	161	262	614	422	330	199
Trieste	190	168	156	272	739	467	303	205
FRIULI-VENEZIA GIULIA	2.083	1.873	1.557	2.061	5.143	4.360	3.206	1.988
Imperia	396	338	338	439	887	780	590	429
Savona	596	549	524	581	1.189	1.150	823	610
Genova	971	871	815	1.235	2.749	2.345	1.527	1.078
La Spezia	549	464	372	501	1.058	984	713	464
LIGURIA	2.512	2.222	2.049	2.756	5.883	5.259	3.653	2.581
Piacenza	535	513	393	548	1.163	1.046	771	564
Parma	708	619	573	786	1.518	1.338	982	720
Reggio nell'Emilia	894	761	609	879	1.875	1.509	1.071	696
Modena	1.163	1.021	921	1.290	2.797	2.413	1.508	968
Bologna	1.432	1.246	1.130	1.455	3.623	3.570	2.404	1.606
Ferrara	527	416	327	461	1.050	911	635	409
Ravenna	403	334	283	350	895	786	551	328
Forlì	949	830	672	817	1.759	1.614	1.116	786
EMILIA-ROMAGNA	6.611	5.740	4.908	6.586	14.680	13.187	9.038	6.077
Massa-Carrara	272	241	163	233	501	435	312	230
Lucca	561	568	460	609	1.225	1.075	769	555
Pistoia	474	448	359	545	1.109	924	653	457
Firenze	1.736	1.515	1.486	1.956	4.518	4.313	2.848	1.916
Livorno	454	416	339	496	1.196	910	611	451
Pisa	641	561	472	649	1.539	1.396	882	575
Arezzo	402	361	278	375	954	858	613	388
Siena	415	304	295	408	930	913	571	374
Grosseto	329	289	220	334	733	676	452	279
TOSCANA	5.284	4.703	4.072	5.605	12.705	11.500	7.711	5.225
Perugia	839	683	623	771	1.726	1.556	1.045	756
Terni	296	246	186	240	588	591	378	244
UMBRIA	1.135	929	809	1.011	2.314	2.147	1.423	1.000

altri Comuni e da e per l'estero per classi quinquennali di età

ITALIANI - ANNO 1982

ITTI

DI ETÀ

40-44	45-49	50-54	55-59	60-64	65-69	70-74	75-79	80-84	85-89	Oltre 89	Totale
3.636	2.576	2.320	2.079	1.580	1.293	1.308	1.056	729	364	135	68.581
576	457	418	407	303	324	302	264	227	141	65	12.012
702	514	491	438	345	288	299	221	188	115	37	14.880
743	570	620	575	448	377	385	282	226	107	44	15.118
271	252	287	316	218	201	196	164	144	100	25	6.340
580	459	480	487	417	360	351	250	201	133	53	12.255
6.508	4.828	4.616	4.302	3.311	2.843	2.841	2.237	1.715	960	359	129.186
230	143	141	115	83	63	69	58	42	19	6	4.117
1.189	810	716	653	456	477	433	362	299	173	42	23.773
1.239	843	749	710	537	523	510	402	283	161	65	24.981
199	142	134	168	132	109	93	74	69	33	12	4.545
5.251	3.442	2.743	2.322	1.748	1.507	1.475	980	649	308	98	100.504
1.233	802	811	674	472	473	469	448	298	168	45	26.616
1.304	889	858	727	528	441	383	303	205	111	34	25.890
687	516	518	486	371	351	313	221	176	94	41	13.447
403	309	287	363	213	213	236	176	162	85	40	8.389
445	349	354	411	355	289	295	236	170	99	29	10.844
11.950	8.102	7.170	6.514	4.812	4.383	4.207	3.202	2.311	1.232	406	238.989
384	241	216	180	134	115	119	108	86	40	14	8.427
503	314	303	320	252	194	203	159	107	53	35	9.350
887	555	519	500	386	309	322	267	193	93	49	17.777
846	610	547	545	399	429	386	327	250	125	35	17.084
810	541	497	464	324	345	392	312	243	119	36	16.251
235	162	171	168	120	118	112	139	121	70	18	5.054
790	509	427	457	343	371	362	288	234	115	45	16.313
612	382	367	406	247	214	211	165	91	57	15	12.646
834	530	451	463	325	283	327	265	221	99	38	17.201
194	159	167	233	132	105	124	92	54	35	8	5.162
4.321	2.893	2.627	2.736	1.890	1.865	1.914	1.588	1.214	620	195	89.711
343	239	210	199	195	167	144	120	91	62	21	7.296
849	564	483	474	352	353	301	227	172	92	38	15.799
153	113	101	98	76	58	70	53	35	35	7	3.171
160	98	81	85	72	50	35	39	23	11	2	3.156
1.505	1.014	875	856	685	628	550	439	321	200	68	29.422
364	283	308	321	240	253	221	170	124	52	14	6.547
590	473	408	470	374	338	288	196	149	63	25	9.396
890	700	651	718	548	531	509	374	267	118	67	16.964
354	250	299	240	187	143	105	82	57	28	13	6.863
2.198	1.706	1.666	1.749	1.349	1.265	1.123	822	597	261	119	39.770
376	362	349	346	262	281	216	171	121	73	22	8.112
588	421	390	411	264	298	269	178	124	58	27	10.272
563	427	390	353	298	286	265	206	120	47	21	11.270
760	619	490	524	459	349	324	238	168	86	30	16.128
1.269	907	768	860	650	518	449	341	253	133	68	22.682
314	248	243	282	205	173	158	132	86	45	16	6.638
259	193	157	175	115	123	109	85	45	32	13	5.236
579	415	429	377	308	231	250	153	113	58	30	11.486
4.708	3.592	3.216	3.328	2.561	2.259	2.040	1.504	1.030	532	227	91.824
191	141	130	130	118	74	72	54	40	12	4	3.353
476	321	284	320	224	203	197	177	108	62	17	8.211
345	255	238	232	182	150	130	89	83	36	20	6.729
1.491	985	859	844	693	575	578	404	328	162	52	27.259
336	235	218	245	210	168	128	121	80	46	14	6.674
421	300	238	266	228	232	171	150	110	75	37	8.943
278	223	233	253	218	223	167	139	108	66	32	6.157
285	223	206	273	240	163	176	118	80	50	15	6.051
216	191	172	207	168	120	136	105	73	51	18	4.769
4.039	2.874	2.578	2.770	2.281	1.908	1.755	1.357	1.010	560	209	78.146
609	430	404	488	356	264	277	186	119	65	31	11.228
196	165	165	188	162	135	107	85	55	26	12	4.065
805	595	589	676	518	399	384	271	174	91	43	15.293

Segue Tav. 14 — Iscritti e cancellati per trasferimento di residenza da e per

Segue A — ISCRITTI DA COMUNI

PROVINCE — REGIONI	ISCR							
	CLASSI							
	0-4	5-9	10-14	15-19	20-24	25-29	30-34	35-39
Pesaro e Urbino	496	415	352	454	1.092	932	589	463
Ancona	680	562	427	510	1.304	1.304	927	532
Macerata	423	366	289	299	960	845	583	360
Ascoli Piceno	734	614	476	582	1.220	1.284	917	605
MARCHE	2.333	1.957	1.544	1.845	4.576	4.365	3.016	1.960
Viterbo	537	429	341	424	961	916	619	455
Rieti	326	259	192	276	518	552	387	254
Roma	4.744	4.220	3.714	4.850	10.732	9.215	6.282	4.318
Latina	1.081	906	721	846	1.520	1.366	1.136	768
Frosinone	982	749	617	841	1.439	1.312	1.086	606
LAZIO	7.670	6.563	5.585	7.237	15.170	13.361	9.510	6.401
L'Aquila	602	444	356	409	961	1.010	713	463
Teramo	600	451	404	474	992	846	657	426
Pescara	725	567	460	577	1.115	1.039	768	546
Chieti	903	783	560	758	1.383	1.376	1.075	682
ABRUZZI	2.830	2.245	1.780	2.218	4.451	4.271	3.213	2.117
Isernia	235	148	141	196	365	330	248	154
Campobasso	607	417	333	479	855	820	618	355
MOLISE	842	565	474	675	1.220	1.150	866	509
Caserta	2.996	2.309	1.800	2.098	3.771	3.389	2.365	1.575
Benevento	741	578	465	664	1.030	927	690	430
Napoli	8.064	6.257	4.753	5.357	9.045	9.046	6.838	4.349
Avellino	1.079	764	519	831	1.574	1.401	980	554
Salerno	2.669	1.854	1.346	1.807	3.484	3.328	2.572	1.489
CAMPANIA	15.549	11.762	8.883	10.757	18.904	18.091	13.445	8.397
Foggia	1.383	1.054	701	968	1.708	1.562	1.219	690
Bari	2.553	2.222	1.571	1.752	3.281	3.425	2.748	1.729
Taranto	1.684	1.566	1.123	1.083	1.838	1.732	1.585	1.105
Brindisi	774	566	413	552	966	871	715	419
Lecce	2.067	1.432	1.113	1.324	2.432	2.248	1.796	1.156
PUGLIA	8.461	6.840	4.921	5.679	10.225	9.838	8.063	5.099
Potenza	702	473	397	604	1.198	969	723	392
Matera	461	429	326	400	656	636	517	341
BASILICATA	1.163	902	723	1.004	1.854	1.605	1.240	733
Cosenza	2.177	1.783	1.202	1.680	2.818	2.715	2.220	1.276
Catanzaro	1.903	1.427	1.004	1.466	2.527	2.286	1.562	1.042
Reggio di Calabria	1.304	938	694	984	1.961	1.658	1.213	744
CALABRIA	5.384	4.148	2.900	4.130	7.306	6.659	4.995	3.062
Trapani	1.110	954	729	723	1.316	1.362	1.065	761
Palermo	2.725	2.139	1.657	2.139	3.778	3.523	2.674	1.630
Messina	1.653	1.320	1.008	1.242	2.135	2.228	1.760	1.164
Agrigento	909	649	519	704	1.250	1.218	903	533
Caltanissetta	595	551	428	561	878	781	602	381
Enna	367	254	219	287	504	520	366	204
Catania	3.369	2.850	2.276	2.408	4.081	4.257	3.274	2.150
Ragusa	448	416	319	447	604	605	457	300
Siracusa	1.125	1.009	751	768	1.303	1.279	1.011	696
SICILIA	12.301	10.142	7.906	9.279	15.849	15.773	12.112	7.819
Sassari	1.129	1.021	721	718	1.421	1.487	1.206	871
Nuoro	744	608	353	409	939	1.020	831	489
Oristano	463	362	217	276	598	634	534	317
Cagliari	2.353	1.920	1.343	1.368	2.867	3.233	2.435	1.491
SARDEGNA	4.689	3.911	2.634	2.771	5.825	6.374	5.006	3.168
ITALIA	115.888	95.711	75.680	96.029	206.993	192.596	137.164	88.384
MASCHI	59.622	49.127	38.839	41.737	92.258	101.256	75.280	48.647
FEMMINE	56.266	46.584	36.841	54.292	114.735	91.340	61.884	39.737

altri Comuni e da e per l'estero per classi quinquennali di età

ITALIANI - ANNO 1982

ITTI

DI ETÀ

40-44	45-49	50-54	55-59	60-64	65-69	70-74	75-79	80-84	85-89	Oltre 89	Totale
293	196	223	200	181	130	152	113	77	25	11	6.394
417	318	288	296	256	234	174	126	80	50	9	8.494
295	224	187	214	198	201	192	108	83	51	14	5.892
430	389	310	365	255	228	191	123	89	39	17	8.868
1.435	1.127	1.008	1.075	890	793	709	470	329	165	51	29.648
333	249	246	259	185	141	131	75	60	32	8	6.401
220	160	147	195	153	114	102	60	29	28	6	3.978
3.612	2.616	2.252	2.072	1.474	1.347	987	663	461	198	81	63.838
584	428	399	375	256	232	155	96	62	28	16	10.975
476	381	293	331	213	159	141	103	75	27	14	9.845
5.225	3.834	3.337	3.232	2.281	1.993	1.516	997	687	313	125	95.037
355	263	252	272	196	155	131	108	68	39	12	6.809
335	257	216	181	166	153	138	93	70	19	10	6.488
396	276	232	272	178	158	139	122	87	44	9	7.710
460	362	318	297	210	195	192	124	106	39	23	9.846
1.546	1.158	1.018	1.022	750	661	600	447	331	141	54	30.853
97	77	66	73	46	39	46	29	22	11	1	2.324
302	228	187	160	104	113	108	94	40	29	5	5.854
399	305	253	233	150	152	154	123	62	40	6	8.178
1.155	855	692	518	339	279	224	166	105	41	10	24.687
364	261	249	221	152	140	126	83	57	20	10	7.208
3.109	2.157	1.575	1.373	1.000	729	648	434	264	117	40	65.155
407	334	244	271	204	178	143	108	60	20	9	9.680
1.002	795	682	606	378	336	277	182	122	52	27	23.008
6.037	4.402	3.442	2.989	2.073	1.682	1.418	973	608	250	96	129.738
498	380	329	305	277	179	138	125	81	27	16	11.640
1.141	748	690	615	483	403	309	221	122	48	20	24.081
733	473	389	296	202	150	138	73	54	26	5	14.255
276	207	193	175	121	73	80	53	32	13	5	6.504
818	576	498	377	237	197	141	114	72	40	14	16.652
3.466	2.384	2.099	1.768	1.320	1.002	806	586	361	154	60	73.132
309	249	219	233	145	107	121	94	55	27	7	7.024
250	193	147	162	97	86	57	47	37	12	4	4.858
559	442	366	395	242	193	178	141	92	39	11	11.882
995	780	642	502	389	345	265	212	132	64	12	20.209
678	580	545	442	336	234	207	164	97	39	9	16.548
572	428	371	327	235	206	193	119	77	25	12	12.061
2.245	1.788	1.558	1.271	960	785	685	495	306	128	33	48.818
538	360	306	304	192	182	162	105	93	39	12	10.313
1.198	910	780	771	502	420	332	228	157	54	17	25.634
918	685	616	584	373	316	260	166	115	70	25	16.638
455	358	287	269	176	160	155	75	68	25	8	8.721
337	253	276	202	136	122	117	63	44	19	9	6.355
135	103	125	126	84	72	55	42	34	12	3	3.512
1.580	1.149	1.022	913	593	484	400	236	160	69	25	31.296
238	208	194	186	125	82	107	51	46	22	12	4.867
503	404	320	303	200	169	113	97	55	37	9	10.152
5.902	4.430	3.928	3.658	2.381	2.007	1.701	1.063	772	347	120	117.488
593	384	343	280	201	147	155	90	87	43	16	10.913
337	228	176	163	84	80	73	57	48	29	11	6.679
205	149	145	98	64	56	49	42	36	28	6	4.279
1.004	618	499	398	297	261	228	198	126	82	30	20.751
2.139	1.379	1.163	939	646	544	505	387	297	182	63	42.622
66.104	47.551	42.147	40.128	29.579	25.714	23.457	17.427	12.452	6.327	2.300	1.321.631
35.889	24.344	20.180	18.599	13.588	10.921	9.219	6.031	3.705	1.621	602	651.465
30.215	23.207	21.967	21.529	15.991	14.793	14.238	11.396	8.747	4.706	1.698	670.166

Segue Tav. 14 — Iscritti e cancellati per trasferimento di residenza da e per

B — CANCELLATI PER COMUNI

PROVINCE — REGIONI	CANCELLATI PER COMUNI							
	0-4	5-9	10-14	15-19	20-24	25-29	30-34	35-39
Torino	6.202	5.880	4.887	5.492	11.353	10.857	8.536	5.928
Vercelli	943	797	592	834	1.794	1.713	1.240	756
Novara	1.210	1.023	729	885	2.086	2.054	1.434	955
Cuneo	1.084	764	701	902	2.361	2.066	1.376	797
Asti	417	341	270	398	913	779	565	308
Alessandria	732	644	562	698	1.745	1.674	1.132	705
PIEMONTE	10.588	9.449	7.741	9.209	20.252	19.143	14.283	9.449
VALLE D'AOSTA	286	255	236	241	557	539	413	300
Varese	2.033	1.675	1.429	1.552	3.609	3.595	2.467	1.650
Como	1.784	1.654	1.217	1.298	3.331	3.347	2.458	1.557
Sondrio	382	302	219	293	757	692	474	245
Milano	8.333	7.862	6.240	6.095	14.944	16.172	11.940	8.501
Bergamo	2.068	1.803	1.297	1.540	4.156	3.980	2.766	1.738
Brescia	2.135	1.628	1.188	1.626	4.250	3.743	2.581	1.642
Pavia	877	751	613	716	1.767	1.798	1.199	731
Cremona	601	492	403	424	1.157	1.185	840	474
Mantova	756	645	491	617	1.599	1.404	992	616
LOMBARDIA	18.969	16.812	13.097	14.161	35.570	35.916	25.717	17.154
Bolzano-Bozen	885	568	454	502	1.473	1.488	989	647
Trento	741	509	458	605	1.568	1.462	1.027	658
TRENTINO-ALTO ADIGE	1.626	1.077	912	1.107	3.041	2.950	2.016	1.305
Verona	1.331	1.036	841	976	2.618	2.448	1.599	1.118
Vicenza	1.148	999	791	1.013	2.873	2.317	1.618	962
Belluno	410	350	294	324	767	768	601	361
Treviso	1.121	887	672	890	2.715	2.410	1.532	981
Venezia	991	885	704	902	2.382	2.154	1.419	968
Padova	1.314	1.144	920	1.099	3.044	2.782	1.832	1.084
Rovigo	432	319	217	310	918	798	519	275
VENETO	6.747	5.620	4.439	5.514	15.317	13.677	9.120	5.749
Pordenone	525	441	367	442	1.190	1.016	699	466
Udine	1.099	980	770	912	2.129	2.110	1.640	1.046
Gorizia	230	222	208	210	554	496	405	257
Trieste	208	177	148	195	588	459	329	231
FRIULI-VENEZIA GIULIA	2.082	1.820	1.493	1.759	4.481	4.081	3.073	2.000
Imperia	413	356	348	425	858	811	594	456
Savona	520	506	447	524	1.023	795	795	575
Genova	1.079	947	895	1.102	2.429	2.378	1.631	1.230
La Spezia	539	484	396	428	923	1.015	744	514
LIGURIA	2.551	2.293	2.086	2.479	5.233	5.233	3.764	2.775
Piacenza	472	399	332	464	1.008	913	663	478
Parma	658	592	519	641	1.284	1.202	919	672
Reggio nell'Emilia	814	709	546	686	1.543	1.400	1.018	625
Modena	1.087	900	834	961	2.200	2.098	1.347	906
Bologna	1.278	1.168	1.090	1.183	2.832	3.018	2.141	1.520
Ferrara	520	385	338	443	1.039	938	637	415
Ravenna	427	345	265	327	818	793	547	342
Forlì	922	702	541	688	1.526	1.491	1.035	678
EMILIA-ROMAGNA	6.178	5.200	4.485	5.393	12.250	11.853	8.307	5.636
Massa-Carrara	268	220	150	214	506	486	337	230
Lucca	495	494	375	508	1.104	1.017	686	500
Pistoia	408	387	312	446	904	803	529	396
Firenze	1.664	1.442	1.361	1.493	3.610	3.787	2.649	1.845
Livorno	418	351	288	341	1.023	895	569	401
Pisa	582	460	384	505	1.278	1.180	818	521
Arezzo	370	309	254	349	854	839	556	348
Siena	358	270	230	303	802	805	553	330
Grosseto	328	273	180	277	647	672	448	256
TOSCANA	4.891	4.206	3.534	4.436	10.728	10.484	7.145	4.827
Perugia	720	548	448	620	1.511	1.439	967	594
Terni	290	242	180	217	577	596	377	267
UMBRIA	1.010	790	628	837	2.088	2.035	1.344	861

altri Comuni e da e per l'estero per classi quinquennali di età

ITALIANI — ANNO 1982

LLATI

DI ETÀ

40-44	45-49	50-54	55-59	60-64	65-69	70-74	75-79	80-84	85-89	Oltre 89	Totale
4.591	3.267	3.107	3.127	2.212	1.581	1.420	1.029	805	414	153	80.841
614	432	410	408	308	295	286	236	212	114	55	12.039
670	533	474	398	290	264	286	206	155	119	36	13.807
697	513	498	399	363	336	320	264	182	95	42	13.760
249	203	194	215	146	153	169	145	114	66	23	5.668
597	448	411	403	294	324	299	253	179	140	53	11.293
7.418	5.396	5.094	4.950	3.813	2.953	2.780	2.133	1.647	948	362	137.408
233	149	149	102	81	69	79	48	37	17	8	3.799
1.214	841	765	755	509	434	380	297	230	153	38	23.626
1.088	757	704	599	505	456	438	314	244	130	53	21.934
214	137	113	129	101	89	78	66	65	25	7	4.388
6.111	4.196	3.708	3.842	2.955	2.244	1.924	1.315	829	444	144	107.799
1.158	749	711	592	392	381	376	328	234	105	36	24.410
1.190	797	770	612	455	439	374	260	181	96	24	23.991
628	466	425	424	301	295	274	219	158	80	53	11.775
386	284	241	265	173	175	184	153	128	73	31	7.669
427	305	296	323	246	224	226	205	150	89	29	9.640
12.416	8.532	7.733	7.541	5.637	4.737	4.254	3.157	2.219	1.195	415	235.232
451	296	245	211	167	143	146	127	82	39	12	8.925
507	335	312	292	209	168	171	135	106	53	34	9.350
958	631	557	503	378	311	317	262	188	92	46	18.275
777	546	527	508	380	394	386	314	228	116	33	16.176
774	516	451	427	289	294	346	285	228	110	35	15.476
295	200	166	156	99	115	134	160	130	69	18	5.417
684	466	376	346	270	275	293	243	200	101	40	14.502
654	426	384	423	304	284	246	195	125	66	20	13.532
823	519	467	404	308	289	316	264	208	101	41	16.959
199	135	140	154	100	106	123	107	68	32	6	4.958
4.206	2.808	2.511	2.418	1.750	1.757	1.844	1.568	1.187	595	193	87.020
337	231	157	156	140	135	108	87	88	47	18	6.650
772	521	448	406	291	298	313	233	174	99	35	14.276
197	124	99	88	73	53	50	53	26	36	9	3.390
186	124	100	100	93	57	57	36	38	21	4	3.151
1.492	1.000	804	750	597	543	528	409	326	203	66	27.467
374	284	260	260	187	198	199	140	134	49	18	6.364
522	420	389	340	283	291	224	166	118	49	20	8.241
1.016	741	777	901	743	637	570	423	302	152	61	18.014
380	267	278	235	175	146	129	98	71	25	16	6.863
2.292	1.712	1.704	1.736	1.388	1.272	1.122	827	625	275	115	39.482
360	327	304	286	203	248	181	154	111	68	19	6.990
531	378	361	390	263	289	259	179	126	54	28	9.345
503	387	338	300	256	231	226	166	109	46	21	9.924
643	542	415	442	388	315	274	220	156	89	26	13.843
1.250	857	751	857	656	543	429	348	257	134	74	20.386
307	225	208	242	195	172	163	140	83	47	14	6.511
272	180	179	168	111	132	119	83	57	28	14	5.207
472	387	392	308	222	166	204	140	91	58	23	10.046
4.338	3.283	2.948	2.993	2.294	2.096	1.855	1.430	990	524	219	82.252
164	113	106	120	97	65	65	50	48	24	4	3.267
412	283	252	272	163	177	183	165	112	62	16	7.276
287	225	225	180	158	116	127	96	76	42	19	5.736
1.415	986	854	925	742	604	552	396	334	158	58	24.875
301	211	197	238	191	160	122	93	72	40	12	5.923
387	281	216	257	220	208	180	142	114	72	38	7.843
273	198	171	214	190	145	137	108	76	52	17	5.460
275	214	204	223	172	178	157	112	96	54	31	5.367
211	143	152	140	123	101	107	101	59	52	16	4.286
3.725	2.654	2.377	2.569	2.056	1.754	1.630	1.263	987	556	211	70.033
462	334	335	345	229	204	224	162	116	67	26	9.351
170	160	144	150	131	92	87	72	43	24	11	3.830
632	494	479	495	360	296	311	234	159	91	37	13.181

PROVINCE — REGIONI	CANCELLATI PER COMUNI							
	0-4	5-9	10-14	15-19	20-24	25-29	30-34	35-39
Pesaro e Urbino	435	402	276	401	1.005	890	559	396
Ancona	665	479	379	458	1.217	1.265	849	501
Macerata	416	310	256	284	914	831	600	330
Ascoli Piceno	674	595	456	549	1.157	1.304	938	596
MARCHE	2.190	1.786	1.367	1.692	4.293	4.290	2.946	1.823
Viterbo	499	362	257	446	952	848	546	371
Rieti	299	233	177	269	611	572	375	218
Roma	4.672	4.261	3.745	4.175	9.178	8.641	5.959	4.223
Latina	823	716	599	768	1.316	1.141	896	643
Frosinone	967	743	617	902	1.580	1.310	1.092	607
LAZIO	7.260	6.315	5.395	6.590	13.637	12.512	8.868	6.062
L'Aquila	597	472	349	468	1.017	1.054	725	449
Teramo	546	385	328	452	1.042	880	579	333
Pescara	718	568	440	586	1.174	1.142	816	525
Chieti	619	619	414	712	1.409	1.275	965	537
ABRUZZI	2.624	2.044	1.531	2.218	4.642	4.351	3.085	1.844
Isernia	246	140	142	224	453	379	268	151
Campobasso	572	437	369	507	968	834	630	370
MOLISE	818	577	511	731	1.421	1.213	898	521
Caserta	2.671	2.053	1.533	2.343	4.196	3.177	2.153	1.433
Benevento	715	533	422	790	1.326	1.071	700	420
Napoli	8.864	6.890	5.524	6.367	11.245	10.733	7.722	4.866
Avellino	1.067	789	566	987	1.865	1.489	1.074	635
Salerno	2.732	1.946	1.402	2.162	4.231	3.636	2.748	1.554
CAMPANIA	16.049	12.211	9.447	12.649	22.863	20.106	14.397	8.908
Foggia	1.433	993	744	1.315	2.576	1.927	1.189	666
Bari	2.419	2.031	1.520	2.055	4.092	3.621	2.563	1.618
Taranto	1.623	1.461	1.006	1.125	1.972	1.781	1.541	1.042
Brindisi	766	580	479	693	1.326	991	698	399
Lecce	2.047	1.303	993	1.521	3.119	2.532	1.784	1.041
PUGLIA	8.288	6.368	4.742	6.709	13.085	10.852	7.775	4.766
Potenza	750	584	500	912	1.790	1.212	830	486
Matera	500	417	335	467	908	696	519	301
BASILICATA	1.250	1.001	835	1.379	2.698	1.908	1.349	787
Cosenza	2.189	1.698	1.202	1.850	3.335	2.984	2.233	1.245
Catanzaro	1.964	1.414	1.010	1.951	3.507	2.624	1.633	963
Reggio di Calabria	1.504	1.084	730	1.310	2.652	2.195	1.468	794
CALABRIA	5.857	4.196	2.942	5.111	9.494	7.803	5.334	3.002
Trapani	1.064	906	708	838	1.569	1.484	1.066	714
Palermo	2.652	1.982	1.562	2.258	3.860	3.729	2.637	1.528
Messina	1.818	1.433	1.121	1.546	2.873	2.749	2.002	1.240
Agrigento	918	696	514	820	1.520	1.354	989	564
Caltanissetta	634	566	478	764	1.180	886	597	394
Enna	412	326	247	459	834	634	431	239
Catania	3.297	2.825	2.189	2.449	4.281	4.292	3.364	2.088
Ragusa	415	373	284	405	672	640	421	266
Siracusa	1.119	981	749	845	1.514	1.399	1.091	694
SICILIA	12.329	10.088	7.852	10.384	18.303	17.167	12.598	7.727
Sassari	1.045	896	612	778	1.553	1.418	1.116	738
Nuoro	841	631	416	674	1.387	1.214	896	538
Oristano	434	320	177	378	811	695	508	302
Cagliari	2.195	1.756	1.222	1.630	3.309	3.156	2.212	1.310
SARDEGNA	4.515	3.603	2.427	3.460	7.060	6.483	4.732	2.888
ITALIA	115.888	95.711	75.680	96.029	206.993	192.596	137.164	88.384
MASCHI	59.622	49.127	38.839	41.737	92.258	101.256	75.280	48.647
FEMMINE	56.266	46.584	36.841	54.292	114.735	91.340	61.884	39.737

altri Comuni e da e per l'estero per classi quinquennali di età

ITALIANI - ANNO 1982

LLATI

DI ETÀ

40-44	45-49	50-54	55-59	60-64	65-69	70-74	75-79	80-84	85-89	Oltre 89	Totale
262	168	173	167	133	113	150	112	65	29	11	5.747
428	275	249	214	202	176	159	112	90	54	6	7.778
276	217	157	170	167	149	161	103	70	45	10	5.466
407	362	301	333	225	226	191	116	90	35	20	8.575
1.373	1.022	880	884	727	684	661	443	315	163	47	27.566
271	194	141	162	117	83	88	57	44	28	4	5.470
181	134	119	116	93	78	85	62	33	25	8	3.688
3.561	2.745	2.484	2.599	2.039	1.628	1.266	802	450	222	84	62.734
455	353	286	259	169	163	127	89	63	27	11	8.904
439	355	272	254	173	142	146	79	73	26	16	9.793
4.907	3.781	3.302	3.390	2.591	2.094	1.712	1.089	663	328	123	90.589
348	236	215	232	163	145	119	114	74	47	12	6.836
271	217	179	178	131	148	135	91	69	26	12	6.002
417	279	240	234	165	135	128	116	80	31	9	7.803
373	294	254	242	155	167	181	111	97	34	20	8.622
1.409	1.028	888	886	614	595	563	432	320	138	53	29.263
110	78	68	72	42	43	38	21	19	12	1	2.507
318	232	226	183	119	117	119	107	60	27	7	6.202
428	310	294	255	161	160	157	128	79	39	8	8.709
1.036	754	615	470	309	267	231	153	103	32	7	23.536
343	256	237	192	147	150	126	102	60	18	7	7.615
3.469	2.482	1.837	1.643	1.199	946	807	522	353	149	53	75.671
423	351	251	236	188	188	170	130	90	27	11	10.537
1.083	818	700	558	385	364	283	199	134	52	19	25.006
6.354	4.661	3.640	3.099	2.228	1.915	1.617	1.106	740	278	97	142.365
514	406	356	300	258	207	209	147	91	28	9	13.368
1.083	676	624	539	413	342	270	211	121	60	26	24.284
672	444	357	299	190	167	143	89	58	21	7	13.998
287	209	176	131	104	80	71	47	23	6	8	7.074
740	498	418	302	186	154	135	101	68	38	11	16.991
3.296	2.233	1.931	1.571	1.151	950	828	595	361	153	61	75.715
375	332	288	254	181	161	154	122	96	34	11	9.072
253	194	169	163	84	89	66	46	33	14	4	5.258
628	526	457	417	265	250	220	168	129	48	15	14.330
1.012	726	629	480	359	331	273	206	137	58	13	20.960
662	569	530	436	302	238	226	191	109	54	11	18.394
604	428	378	333	229	206	195	157	92	31	13	14.403
2.278	1.723	1.537	1.249	890	775	694	554	338	143	37	53.757
517	350	289	272	160	158	154	115	114	42	10	10.530
1.141	855	722	716	475	399	366	244	180	66	14	25.386
976	735	612	577	364	341	291	187	129	78	24	19.096
428	324	267	233	152	165	148	105	75	23	11	9.306
364	260	291	206	127	122	126	68	46	23	11	7.143
182	143	141	128	86	83	73	56	53	12	4	4.543
1.449	1.106	958	879	580	474	413	247	156	73	28	31.148
207	192	186	158	101	82	89	54	35	19	8	4.607
481	372	330	302	184	188	125	91	62	31	9	10.567
5.745	4.337	3.796	3.471	2.229	2.012	1.785	1.167	850	367	119	122.326
509	325	279	240	179	123	139	101	78	39	17	10.185
362	266	198	169	93	79	77	67	57	30	11	8.006
194	108	108	72	41	53	57	52	35	26	9	4.380
911	574	481	368	258	256	227	194	122	79	31	20.291
1.976	1.273	1.066	849	571	511	500	414	292	174	68	42.862
66.104	47.551	42.147	40.128	29.579	25.714	23.457	17.427	12.452	6.327	2.300	1.321.631
35.889	24.344	20.180	18.599	13.588	10.921	9.219	6.031	3.705	1.621	602	651.465
30.215	23.207	21.967	21.529	15.991	14.793	14.238	11.396	8.747	4.706	1.698	670.166

PROVINCE — REGIONI	ISCR							
	CLASSI							
	0-4	5-9	10-14	15-19	20-24	25-29	30-34	35-39
Torino	232	154	129	180	426	396	263	203
Vercelli	33	42	35	34	41	56	46	27
Novara	34	24	28	25	71	63	52	30
Cuneo	25	20	15	15	49	28	26	21
Asti	19	11	14	7	15	16	20	12
Alessandria	35	21	19	23	36	47	45	22
PIEMONTE	378	272	240	284	638	606	452	315
VALLE D'AOSTA	9	4	6	5	25	11	9	3
Varese	87	61	70	86	144	149	90	113
Como	76	44	37	36	99	130	87	86
Sondrio	16	10	15	25	16	32	21	27
Milano	502	434	343	356	759	1.136	984	675
Bergamo	85	50	40	61	97	116	98	73
Brescia	57	51	38	53	107	117	109	61
Pavia	30	15	15	30	106	108	47	33
Pavia	13	11	15	13	33	25	13	11
Cremona	9	33	31	17	26	42	35	27
Mantova								
LOMBARDIA	875	709	604	677	1.387	1.855	1.484	1.106
Bolzano-Bozen	63	20	21	36	87	105	71	61
Trento	46	34	26	34	48	52	44	44
TRENTINO-ALTO ADIGE	109	54	47	70	135	157	115	105
Verona	30	24	28	42	72	71	48	38
Vicenza	46	53	60	76	107	101	86	64
Belluno	24	35	34	29	39	51	44	42
Treviso	86	83	72	72	102	117	92	97
Venezia	38	39	35	61	126	99	54	51
Padova	35	40	22	57	127	112	74	40
Rovigo	10	8	3	4	11	13	12	5
VENETO	269	282	254	341	584	564	410	337
Pordenone	52	53	54	57	75	84	54	59
Udine	84	73	77	102	116	140	120	103
Gorizia	6	6	6	10	18	23	21	17
Trieste	34	22	14	61	85	92	59	36
FRIULI-VENEZIA GIULIA	176	154	151	230	294	339	254	215
Imperia	31	24	22	15	47	67	50	55
Savona	26	24	16	22	47	60	42	37
Genova	128	78	57	110	232	271	178	136
La Spezia	36	30	27	22	57	44	47	22
LIGURIA	221	156	122	169	383	442	317	250
Piacenza	21	20	14	30	59	33	27	34
Parma	47	41	48	56	125	122	72	60
Reggio nell'Emilia	33	18	21	30	60	58	40	27
Modena	39	41	15	35	114	87	60	31
Bologna	64	41	40	42	86	155	119	75
Ferrara	14	9	5	28	62	36	17	19
Ravenna	15	11	20	25	47	39	41	27
Forlì	45	52	51	66	77	80	73	67
EMILIA-ROMAGNA	278	233	214	312	630	610	449	340
Massa-Carrara	23	13	16	22	47	42	30	15
Lucca	51	47	35	54	102	93	73	53
Pistoia	22	20	21	24	59	53	45	24
Firenze	132	89	88	98	294	345	227	142
Livorno	26	18	19	27	50	58	43	31
Pisa	38	35	23	28	75	92	56	31
Arezzo	22	10	18	20	44	53	29	24
Siena	23	16	12	20	80	53	33	29
Grosseto	14	16	10	15	25	33	16	25
TOSCANA	351	284	242	308	776	822	552	374
Perugia	57	40	54	128	280	195	80	64
Terni	20	26	16	12	19	33	25	17
UMBRIA	77	66	70	140	299	228	105	81

altri Comuni e da e per l'estero per classi quinquennali di età

TERO - ANNO 1982

ITTI

DI ETÀ

40-44	45-49	50-54	55-59	60-64	65-69	70-74	75-79	80-84	85-89	Oltre 89	Totale
185	130	98	72	55	45	33	18	10	8	3	2.640
35	28	20	16	11	10	15	6	2	6	—	463
28	27	33	36	22	30	10	10	1	3	1	528
18	9	11	23	29	23	19	14	6	3	—	354
14	5	3	12	7	9	7	1	3	—	—	175
21	16	12	7	14	13	9	3	2	1	2	348
301	215	177	166	138	130	93	52	24	21	6	4.508
10	3	9	12	8	5	2	2	3	2	—	128
95	67	56	38	41	19	19	12	5	3	2	1.157
57	41	25	39	21	18	15	7	7	1	—	826
17	20	12	15	5	6	8	—	2	—	—	247
426	246	164	116	97	51	32	28	10	3	2	6.364
63	47	47	63	26	25	14	2	5	2	—	914
47	56	47	56	58	19	12	5	1	—	—	894
9	15	13	9	5	6	2	3	3	1	1	451
8	5	3	10	1	5	3	3	—	—	—	172
24	12	18	3	7	4	6	1	—	—	—	295
746	509	385	349	261	153	111	61	33	10	5	11.320
30	25	16	21	38	16	11	8	7	3	—	639
44	33	36	48	22	6	12	9	5	2	—	545
74	58	52	69	60	22	23	17	12	5	—	1.184
39	28	19	19	21	24	17	9	1	2	1	533
78	49	68	60	53	27	12	9	5	—	1	955
59	32	44	42	51	21	6	5	—	—	—	558
101	94	63	71	57	25	16	9	7	—	—	1.164
50	37	38	20	14	7	9	6	4	1	—	689
34	34	28	24	23	16	11	4	—	2	—	683
5	2	4	3	5	—	1	2	—	—	—	88
366	276	264	239	224	120	72	44	17	5	2	4.670
76	50	52	76	72	62	21	11	6	—	—	914
105	80	102	121	87	62	27	16	2	4	—	1.421
7	11	15	21	9	4	2	—	—	—	—	178
34	24	29	24	25	16	6	4	2	1	1	569
222	165	198	242	193	144	56	33	10	5	1	3.082
38	28	30	19	26	20	18	11	4	3	—	508
25	15	21	28	15	13	5	5	3	—	—	404
100	59	66	51	51	45	26	13	9	6	2	1.618
32	19	16	12	18	8	4	7	1	1	2	405
195	121	133	110	110	86	53	36	17	10	4	2.935
32	19	31	32	20	19	12	5	1	2	—	411
44	65	50	50	35	39	16	16	3	3	3	895
31	19	20	13	8	9	6	3	4	—	—	400
22	20	16	11	16	17	6	5	1	1	—	537
44	27	38	27	27	15	9	4	1	2	—	816
15	14	18	10	11	10	5	1	—	—	—	274
29	26	13	12	4	7	3	—	2	—	—	321
62	46	51	35	40	15	13	3	3	—	1	780
279	236	237	190	161	131	70	37	15	8	4	4.434
25	24	29	22	23	10	5	4	—	—	—	350
42	50	62	67	29	25	21	14	8	1	—	827
23	13	14	16	13	8	5	6	2	2	1	371
88	60	51	56	25	20	9	7	4	—	—	1.735
25	25	18	13	10	8	4	3	2	1	—	381
25	12	9	9	19	10	3	5	2	1	—	473
18	15	9	12	11	7	4	1	2	—	—	300
19	13	10	11	7	5	2	—	1	—	—	334
17	10	11	12	12	8	3	1	1	—	—	229
282	222	213	218	149	101	56	41	22	5	2	5.000
72	65	51	45	36	16	12	6	3	—	1	1.205
23	12	6	8	5	6	3	—	—	—	—	231
95	77	57	53	41	22	15	6	3	—	1	1.436

PROVINCE — REGIONI	ISCR							
	0-4	5-9	10-14	15-19	20-24	25-29	30-34	35-39
Pesaro e Urbino	34	36	32	73	79	61	48	44
Ancona	29	17	17	96	189	70	39	29
Macerata	18	19	18	40	99	44	44	18
Ascoli Piceno	38	39	28	48	58	42	37	33
MARCHE	119	111	95	257	425	217	168	124
Viterbo	18	22	20	21	29	23	24	21
Rieti	10	3	3	4	12	12	10	4
Roma	451	360	304	362	749	979	851	622
Latina	90	105	94	64	96	110	84	74
Frosinone	127	122	106	115	115	123	128	80
LAZIO	696	612	527	566	1.001	1.247	1.097	801
L'Aquila	55	51	58	69	97	57	53	59
Teramo	70	81	82	78	66	80	68	72
Pescara	79	91	67	95	121	113	81	68
Chieti	138	165	123	134	207	192	170	125
ABRUZZI	342	388	330	376	491	442	372	324
Isernia	39	37	30	31	31	41	29	28
Campobasso	81	94	82	86	85	86	91	74
MOLISE	120	131	112	117	116	127	120	102
Caserta	151	147	152	123	135	135	133	115
Benevento	68	93	86	75	68	74	78	68
Napoli	175	137	104	140	326	270	172	123
Avellino	119	133	103	112	88	110	104	86
Salerno	157	155	111	123	147	154	145	115
CAMPANIA	670	665	558	573	764	743	632	507
Foggia	122	125	100	88	138	119	111	78
Bari	365	353	243	262	354	306	312	238
Taranto	63	67	57	44	81	62	81	38
Brindisi	119	120	74	65	91	106	113	70
Lecce	412	402	250	175	254	337	359	265
PUGLIA	1.061	1.067	724	634	918	930	976	689
Potenza	63	67	43	41	49	60	71	49
Matera	45	46	29	32	46	48	42	31
BASILICATA	108	113	72	73	95	108	113	80
Cosenza	230	205	179	186	231	260	226	150
Catanzaro	148	124	142	114	122	123	125	102
Reggio di Calabria	118	136	122	128	161	138	112	112
CALABRIA	496	465	443	428	514	521	463	364
Trapani	154	144	99	112	163	164	113	90
Palermo	370	359	353	334	411	428	358	262
Messina	176	158	118	157	214	211	171	144
Agrigento	361	332	295	265	245	297	249	223
Caltanissetta	194	190	124	99	134	171	148	106
Enna	102	91	85	94	104	96	82	62
Catania	291	262	205	239	349	328	245	165
Ragusa	90	115	76	88	70	98	84	79
Siracusa	171	157	145	147	194	177	147	120
SICILIA	1.909	1.828	1.500	1.535	1.884	1.970	1.597	1.251
Sassari	73	45	45	44	72	71	51	43
Nuoro	70	59	52	60	56	70	71	58
Oristano	28	32	29	31	21	30	41	28
Cagliari	123	100	72	63	133	142	135	82
SARDEGNA	294	236	198	198	282	313	298	211
ITALIA	8.578	7.810	6.507	7.293	11.641	12.252	9.983	7.579
MASCHI	4.357	4.067	3.222	3.434	5.186	6.007	5.254	4.261
FEMMINE	4.221	3.743	3.285	3.859	6.455	6.245	4.729	3.318

altri Comuni e da e per l'estero per classi quinquennali di età

TERO — ANNO 1982

ITTI

DI ETÀ

40-44	45-49	50-54	55-59	60-64	65-69	70-74	75-79	80-84	85-89	Oltre 89	Totale
28	41	22	35	23	14	11	8	3	—	—	592
21	20	19	32	33	21	8	4	—	—	—	644
18	19	13	12	20	6	3	—	2	1	1	395
31	30	35	25	14	8	5	3	5	1	1	481
98	110	89	104	90	49	27	15	10	2	2	2.112
23	13	6	3	7	4	—	1	1	—	—	236
3	2	5	2	3	—	1	1	—	—	—	75
464	309	218	249	155	104	65	29	14	6	4	6.295
66	46	45	32	35	26	16	9	5	2	1	1.000
63	76	62	95	87	49	24	16	4	2	2	1.396
619	446	336	381	287	183	106	56	24	10	7	9.002
41	50	53	53	36	31	24	16	5	4	—	812
62	63	39	30	28	15	10	—	1	—	—	845
69	50	65	67	53	32	20	6	2	—	—	1.079
108	83	88	100	90	46	26	10	5	2	1	1.813
280	246	245	250	207	124	80	32	13	6	1	4.549
21	30	27	26	18	13	3	4	3	2	—	413
69	67	65	61	58	27	19	15	2	1	—	1.063
90	97	92	87	76	40	22	19	5	3	—	1.476
93	84	82	62	47	32	14	14	3	—	—	1.522
80	63	58	34	25	19	16	4	5	1	—	915
88	87	71	62	65	44	20	11	6	5	1	1.907
105	71	82	73	53	27	18	8	6	1	5	1.304
103	93	100	66	55	41	22	10	5	4	1	1.607
469	398	393	297	245	163	90	47	25	11	7	7.255
63	47	53	50	34	20	9	5	4	1	1	1.168
203	155	120	132	123	53	37	11	9	5	1	3.282
56	42	29	30	16	14	2	1	1	1	—	685
57	45	35	29	26	5	—	2	—	—	—	957
157	122	84	78	32	25	4	2	2	1	—	2.961
536	411	321	319	231	117	52	21	16	8	2	9.053
32	25	38	31	19	21	11	8	2	2	—	632
21	33	26	29	19	7	8	5	4	—	—	471
53	58	64	60	38	28	19	13	6	2	—	1.103
134	153	122	107	68	71	47	25	9	7	1	2.411
78	74	90	78	76	61	39	17	2	3	—	1.518
107	90	100	71	57	50	20	7	5	2	2	1.538
319	317	312	256	201	182	106	49	16	12	3	5.467
73	69	67	57	82	50	25	8	4	3	4	1.481
254	193	204	157	115	117	68	28	19	3	2	4.035
158	120	109	83	68	45	32	16	4	5	1	1.990
190	161	196	149	102	76	27	14	5	4	—	3.191
102	76	71	78	59	33	15	8	5	—	—	1.613
40	56	51	47	33	22	13	7	1	—	—	986
147	123	122	102	83	39	21	11	6	2	4	2.764
63	61	51	45	53	17	9	9	4	4	—	1.016
101	83	101	69	74	37	14	8	3	1	1	1.750
1.128	942	972	787	669	436	224	109	51	22	12	18.826
37	29	32	18	11	7	3	2	—	—	—	583
52	28	15	15	13	13	3	—	—	—	—	635
22	22	12	8	2	5	2	2	—	—	—	315
68	40	18	18	12	13	4	1	2	1	—	1.027
179	119	77	59	38	38	12	5	2	1	—	2.560
6.341	5.026	4.626	4.248	3.427	2.274	1.289	685	324	148	59	100.100
3.769	2.891	2.472	2.226	1.975	1.338	709	351	146	59	24	51.748
2.572	2.135	2.154	2.022	1.452	936	580	344	178	89	35	48.352

Segue Tav. 14 — Iscritti e cancellati per trasferimento di residenza da e per

D — CANCELLATI PER

PROVINCE — REGIONI	CANCELLATI PER CLASSI							
	0-4	5-9	10-14	15-19	20-24	25-29	30-34	35-39
Torino	665	51	32	55	459	148	40	5
Vercelli	82	15	19	32	32	36	24	31
Novara	78	30	42	30	66	87	81	9
Cuneo	30	10	9	14	13	28	24	11
Asti	14	9	2	—	10	2	6	5
Alessandria	25	16	19	9	39	25	13	14
PIEMONTE	894	131	123	140	619	326	188	75
VALLE D'AOSTA	9	22	3	1	30	30	2	5
Varese	130	63	45	72	127	100	44	24
Como	74	39	51	66	188	253	100	62
Sondrio	49	16	15	48	76	74	44	16
Milano	325	199	208	321	607	561	313	172
Bergamo	142	69	36	60	139	160	70	53
Brescia	69	60	31	50	148	72	47	15
Pavia	11	2	1	9	16	51	28	10
Cremona	71	2	4	31	18	8	15	11
Mantova	16	5	10	14	45	15	19	18
LOMBARDIA	887	455	401	671	1.364	1.294	680	381
Bolzano-Bozen	108	84	26	66	178	112	91	68
Trento	25	11	11	14	81	83	15	32
TRENTINO-ALTO ADIGE	133	95	37	80	259	195	106	100
Verona	95	19	100	41	169	45	64	8
Vicenza	73	46	35	62	186	28	220	12
Belluno	98	54	76	56	182	48	45	56
Treviso	180	151	52	164	279	116	19	33
Venezia	93	25	37	11	158	93	55	48
Padova	34	38	31	4	85	99	36	19
Rovigo	4	9	—	14	11	7	2	2
VENETO	577	342	331	352	1.070	436	441	178
Pordenone	57	77	40	58	74	43	59	16
Udine	74	44	70	77	202	215	52	86
Gorizia	36	10	11	18	23	8	4	3
Trieste	3	45	11	2	42	22	32	15
FRIULI-VENEZIA GIULIA	170	176	132	155	341	288	147	120
Imperia	55	16	15	59	71	50	11	13
Savona	26	21	8	7	22	42	18	15
Genova	84	12	18	37	213	81	194	56
La Spezia	78	51	2	23	24	43	22	19
LIGURIA	243	100	43	126	330	216	245	103
Piacenza	9	4	38	80	23	36	20	14
Parma	34	37	15	8	33	34	30	12
Reggio nell'Emilia	27	4	7	—	17	31	—	21
Modena	35	53	30	5	84	34	5	24
Bologna	111	69	9	57	345	72	16	69
Ferrara	15	1	10	1	24	10	7	12
Ravenna	61	9	8	18	42	33	4	15
Forlì	52	94	12	24	78	78	28	27
EMILIA-ROMAGNA	344	271	129	193	646	328	110	194
Massa-Carrara	7	—	3	7	18	8	18	1
Lucca	60	46	2	42	74	59	17	24
Pistoia	6	8	69	2	42	14	8	6
Firenze	44	15	37	91	150	116	35	28
Livorno	29	1	19	14	55	14	—	23
Pisa	10	2	1	4	28	18	10	11
Arezzo	23	13	25	8	24	9	14	19
Siena	32	—	4	8	12	2	8	4
Grosseto	3	10	2	1	10	8	17	—
TOSCANA	214	95	162	177	413	248	127	116
Perugia	26	41	5	12	54	28	24	25
Terni	17	9	10	3	16	27	2	1
UMBRIA	43	50	15	15	70	55	26	26

altri Comuni e da e per l'estero per classi quinquennali di età

L'ESTERO — ANNO 1982

LLATI

DI ETÀ

40-44	45-49	50-54	55-59	60-64	65-69	70-74	75-79	80-84	85-89	Oltre 89	Totale
29	41	35	30	54	6	18	30	17	6	2	1.723
28	10	—	17	8	15	8	12	5	5	5	384
22	15	22	38	36	22	14	21	57	7	3	680
13	2	12	4	53	15	8	1	15	2	2	266
—	4	20	12	1	—	7	1	—	2	—	95
16	15	21	23	3	7	5	1	23	9	—	283
108	87	110	124	155	65	60	66	117	31	12	3.431
2	—	10	1	—	2	4	—	1	—	—	122
49	69	19	23	6	11	33	49	40	8	1	913
16	71	44	15	5	4	41	21	18	37	1	1.106
—	8	9	20	13	19	125	7	5	—	1	545
186	106	143	56	56	46	63	55	65	12	3	3.497
32	24	51	29	4	95	39	5	20	9	8	1.045
69	4	26	5	34	12	7	45	14	18	—	726
1	5	5	8	—	8	—	—	3	1	—	167
—	31	—	71	2	22	13	8	8	—	1	316
2	2	4	5	1	2	2	1	1	—	—	162
355	320	301	232	121	219	331	191	174	85	15	8.477
33	38	22	14	30	22	55	10	11	5	3	976
1	13	22	14	16	13	7	15	14	8	—	395
34	51	44	28	46	35	62	25	25	13	3	1.371
11	4	284	2	5	19	14	2	5	—	—	887
60	30	122	9	8	12	2	5	9	11	2	932
110	26	8	16	44	51	10	24	2	3	38	947
4	13	155	42	115	20	55	17	4	8	1	1.428
34	315	7	54	5	2	13	4	1	7	—	962
16	3	2	9	7	69	—	17	22	54	—	545
2	—	11	1	—	4	2	—	—	—	—	69
237	391	589	133	184	177	96	69	43	83	41	5.770
19	33	19	15	26	36	17	41	2	4	—	636
12	32	42	20	35	36	3	7	13	—	9	1.029
9	7	2	6	13	8	2	4	—	—	—	164
—	18	22	—	—	—	1	—	—	—	—	213
40	90	85	41	74	80	23	52	15	4	9	2.042
23	28	8	16	22	22	25	22	4	—	—	460
6	7	14	35	7	7	9	12	8	—	—	264
53	34	145	43	44	7	5	4	1	1	—	1.032
1	28	10	39	61	—	14	—	—	—	1	416
83	97	177	133	134	36	53	38	13	1	1	2.172
28	2	1	30	2	6	—	10	1	1	—	305
5	1	28	17	9	29	1	76	21	—	—	390
—	11	9	12	—	3	1	3	—	12	—	158
3	8	4	41	15	58	—	2	—	—	—	401
5	28	5	14	25	7	26	—	48	4	—	910
10	1	1	5	2	36	2	5	—	8	—	150
5	1	—	21	4	36	6	—	1	—	—	264
10	—	66	16	36	44	9	1	1	—	4	580
66	52	114	156	93	219	45	97	72	25	4	3.158
—	—	6	2	16	—	—	—	—	—	—	86
73	70	12	43	4	17	23	9	1	9	—	585
20	—	31	49	1	—	15	5	10	—	—	286
16	7	3	23	5	4	12	25	19	3	1	634
26	5	1	—	4	5	2	3	2	—	—	203
1	13	5	6	3	1	—	11	2	—	—	126
1	—	1	3	1	1	—	—	—	—	1	143
1	—	10	—	2	2	4	2	8	1	—	100
1	3	4	11	—	2	18	4	—	—	—	94
139	98	73	137	36	32	74	59	42	13	2	2.257
26	2	48	3	8	24	21	4	—	—	—	351
7	6	4	8	6	—	3	—	6	4	—	129
33	8	52	11	14	24	24	4	6	4	—	480

PROVINCE — REGIONI	CANCELLATI PER							
	CLASSI							
	0-4	5-9	10-14	15-19	20-24	25-29	30-34	35-39
Pesaro e Urbino	38	41	14	110	102	30	38	3
Ancona	19	32	13	13	67	9	15	16
Macerata	16	14	9	11	20	19	5	1
Ascoli Piceno	18	18	2	30	39	56	7	2
MARCHE	91	105	38	164	228	114	65	22
Viterbo	10	4	7	12	3	8	3	4
Rieti	4	9	1	3	8	3	—	—
Roma	881	229	45	67	756	61	287	20
Latina	193	38	6	89	132	56	56	14
Frosinone	287	105	143	107	64	144	9	56
LAZIO	1.375	385	202	278	963	272	355	94
L'Aquila	80	1	60	7	124	24	204	79
Teramo	75	8	—	23	45	134	221	6
Pescara	145	11	79	8	127	67	—	—
Chieti	28	34	4	33	465	160	19	5
ABRUZZI	328	54	143	71	761	385	444	90
Isernia	96	—	65	—	253	269	—	—
Campobasso	142	9	—	34	15	311	2	—
MOLISE	238	9	65	34	268	580	2	—
Caserta	138	64	46	50	320	270	28	17
Benevento	447	88	146	41	38	10	146	64
Napoli	345	196	182	56	258	217	267	79
Avellino	372	66	14	290	176	130	89	40
Salerno	104	71	25	78	159	76	45	10
CAMPANIA	1.406	485	413	515	951	703	439	210
Foggia	364	47	121	241	414	253	291	106
Bari	557	287	162	336	815	430	133	149
Taranto	48	88	57	17	36	57	25	36
Brindisi	71	80	236	79	44	49	32	35
Lecce	2.197	886	391	370	956	597	474	147
PUGLIA	3.237	1.388	967	1.043	2.265	1.386	955	473
Potenza	235	43	45	134	27	89	74	35
Matera	25	22	13	22	178	200	67	9
BASILICATA	260	65	58	156	205	289	141	94
Cosenza	179	613	79	60	152	391	79	—
Catanzaro	316	45	38	520	66	184	38	155
Reggio di Calabria	13	32	9	36	258	646	17	42
CALABRIA	508	690	126	616	476	1.221	134	197
Trapani	199	211	33	25	16	128	105	11
Palermo	543	528	227	96	263	427	155	27
Messina	269	380	294	40	545	168	86	53
Agrigento	611	288	195	177	252	37	664	78
Caltanissetta	253	312	5	184	1.351	857	37	96
Enna	209	129	51	102	69	45	72	5
Catania	501	293	323	170	367	399	184	108
Ragusa	271	38	72	106	198	90	11	47
Siracusa	165	169	480	94	304	87	144	34
SICILIA	3.021	2.348	1.680	994	3.365	2.238	1.458	449
Sassari	95	27	5	42	80	51	11	13
Nuoro	25	10	10	31	138	253	75	21
Oristano	50	28	1	13	87	313	27	55
Cagliari	374	62	77	117	205	109	129	33
SARDEGNA	544	127	93	203	510	726	242	122
ITALIA	14.522	7.393	5.161	5.984	15.134	11.330	6.307	3.049
MASCHI	8.127	4.117	2.855	3.362	8.629	6.307	3.583	1.707
FEMMINE	6.395	3.276	2.306	2.622	6.505	5.023	2.724	1.342

altri Comuni e da e per l'estero per classi quinquennali di età

L'ESTERO — ANNO 1982

LLATI

DI ETÀ

40-44	45-49	50-54	55-59	60-64	65-69	70-74	75-79	80-84	85-89	Oltre 89	Totale
75	22	7	2	34	6	10	36	56	—	—	624
4	5	18	3	5	12	17	5	1	1	—	255
—	2	—	20	4	—	5	1	2	—	3	132
—	4	1	34	6	—	13	2	11	—	8	251
79	33	26	59	49	18	45	44	70	1	11	1.262
—	5	7	6	4	21	—	—	—	2	—	96
—	—	—	—	4	—	6	—	—	—	—	38
7	18	6	385	191	21	8	53	—	2	—	3.037
94	14	10	3	93	19	15	2	3	24	13	874
87	8	24	22	11	2	1	192	13	1	—	1.276
188	45	47	416	303	63	30	247	16	29	13	5.321
—	3	75	25	—	—	78	8	6	—	—	774
—	—	37	17	6	—	76	—	388	—	—	1.036
—	1	15	41	130	—	—	—	18	—	—	642
—	17	69	97	—	281	190	150	287	—	—	1.839
—	21	196	180	136	281	344	158	699	—	—	4.291
—	1	130	150	128	—	7	—	—	—	—	1.099
144	3	196	—	3	—	140	—	14	230	—	1.243
144	4	326	150	131	—	147	—	14	230	—	2.342
—	12	23	33	6	4	—	—	—	27	3	1.041
13	36	150	—	3	95	77	5	5	—	—	1.228
101	75	14	72	33	36	3	9	35	—	5	1.983
52	11	3	50	12	177	13	2	4	—	—	1.501
1	37	30	24	13	7	3	5	—	6	—	694
167	171	220	179	67	319	96	21	44	33	8	6.447
65	45	39	111	12	40	20	—	9	—	14	2.192
152	120	79	97	72	98	108	118	185	2	14	3.914
37	4	22	22	12	12	7	1	—	4	—	485
32	27	55	151	14	19	17	1	—	8	—	950
82	85	425	189	138	127	51	46	1	17	—	7.179
368	281	620	570	248	296	203	166	195	31	28	14.720
13	70	8	127	22	136	4	29	5	1	—	1.147
1	21	6	10	14	—	11	—	—	—	—	599
14	91	14	137	36	136	15	29	5	1	—	1.746
186	132	59	107	396	50	20	45	11	7	—	2.566
2	24	240	76	13	3	238	13	—	—	—	1.971
74	83	11	4	122	49	63	164	9	92	—	1.724
262	239	310	187	531	102	321	222	20	99	—	6.261
249	80	64	38	33	24	32	—	220	—	4	1.472
411	171	1	428	163	235	—	1	—	43	1	3.720
67	94	7	94	143	51	25	16	8	73	—	2.413
27	101	132	137	2	4	222	252	—	89	—	3.268
396	204	90	222	129	70	18	—	—	—	—	4.214
2.157	5	18	36	9	18	60	—	12	—	—	2.997
76	183	226	140	50	22	14	102	2	83	—	3.243
36	44	5	—	15	54	12	32	—	—	—	1.031
13	106	35	109	92	84	17	7	—	20	—	1.960
3.432	988	578	1.204	636	562	400	410	242	308	5	24.318
14	19	5	2	2	3	16	12	—	—	—	397
11	21	3	5	1	1	1	—	1	1	—	608
1	—	—	58	2	3	1	1	—	—	—	640
28	20	17	15	24	38	—	6	4	3	4	1.265
54	60	25	80	29	45	18	19	5	4	4	2.910
5.805	3.127	3.917	4.158	3.023	2.711	2.391	1.917	1.818	995	156	98.898
3.190	1.806	2.150	2.394	1.662	1.490	1.351	1.047	1.006	551	90	55.424
2.615	1.321	1.767	1.764	1.361	1.221	1.040	870	812	444	66	43.474

Tav. 15 — Iscritti e cancellati per trasferimento di residenza,
secondo la zona altimetrica dei Comuni (a)

A — DA E PER ALTRI COMUNI — ANNO 1982

PROVINCE — REGIONI	ISCRITTI				CANCELLATI			
	Zona altimetrica			Totale	Zona altimetrica			Totale
	M	C	P		M	C	P	
Torino	5.407	17.631	45.543	68.581	5.139	14.262	61.440	80.841
Vercelli	2.625	4.802	4.585	12.012	2.913	4.868	4.258	12.039
Novara	5.341	4.329	5.210	14.880	5.457	3.714	4.636	13.807
Cuneo	2.958	6.409	5.751	15.118	2.784	5.401	5.575	13.760
Asti	—	6.184	156	6.340	—	5.542	126	5.668
Alessandria	166	5.869	6.220	12.255	174	5.025	6.094	11.293
PIEMONTE	16.497	45.224	67.465	129.186	16.467	38.812	82.129	137.408
VALLE D'AOSTA	4.117	—	—	4.117	3.799	—	—	3.799
Varese	4.001	11.621	8.151	23.773	3.573	11.270	8.783	23.626
Como	6.882	16.034	2.065	24.981	6.443	13.771	1.720	21.934
Sondrio	4.545	—	—	4.545	4.388	—	—	4.388
Milano	—	2.854	97.650	100.504	—	2.365	105.434	107.799
Bergamo	5.168	9.567	11.881	26.616	5.536	9.178	9.696	24.410
Brescia	6.545	10.172	9.173	25.890	6.517	10.233	7.241	23.991
Pavia	318	1.884	11.245	13.447	290	1.603	9.882	11.775
Cremona	—	—	8.389	8.389	—	—	7.669	7.669
Mantova	—	1.165	9.679	10.844	—	752	8.888	9.640
LOMBARDIA	27.459	53.297	158.233	238.989	26.747	49.172	159.313	235.232
Bolzano-Bozen	8.427	—	—	8.427	8.925	—	—	8.925
Trento	9.350	—	—	9.350	9.350	—	—	9.350
TRENTINO-ALTO ADIGE	17.777	—	—	17.777	18.275	—	—	18.275
Verona	642	3.795	12.647	17.084	729	2.996	12.451	16.176
Vicenza	1.660	6.248	8.343	16.251	2.100	5.813	7.563	15.476
Belluno	5.054	—	—	5.054	5.417	—	—	5.417
Treviso	—	5.063	11.250	16.313	—	4.591	9.911	14.502
Venezia	—	—	12.646	12.646	—	—	13.532	13.532
Padova	—	1.112	16.089	17.201	—	1.145	15.814	16.959
Rovigo	—	—	5.162	5.162	—	—	4.958	4.958
VENETO	7.356	16.218	66.137	89.711	8.246	14.545	64.229	87.020
Pordenone	102	1.214	5.980	7.296	267	1.107	5.276	6.650
Udine	2.042	2.905	10.852	15.799	2.606	2.566	9.104	14.276
Gorizia	—	789	2.382	3.171	—	846	2.544	3.390
Trieste	—	3.156	—	3.156	—	3.151	—	3.151
FRIULI-VENEZIA GIULIA	2.144	8.064	19.214	29.422	2.873	7.670	16.924	27.467
Imperia	489	6.058	—	6.547	565	5.799	—	6.364
Savona	2.050	7.346	—	9.396	1.733	6.508	—	8.241
Genova	11.969	4.995	—	16.964	13.837	4.177	—	18.014
La Spezia	219	6.644	—	6.863	240	6.623	—	6.863
LIGURIA	14.727	25.043	—	39.770	16.375	23.107	—	39.482
Piacenza	466	2.807	4.839	8.112	791	2.001	4.198	6.990
Parma	1.050	3.516	5.706	10.272	1.342	2.982	5.021	9.345
Reggio nell'Emilia	806	2.809	7.655	11.270	925	2.289	6.710	9.924
Modena	1.228	4.620	10.280	16.128	1.387	3.606	8.850	13.843
Bologna	1.682	13.730	7.270	22.682	1.240	14.013	5.133	20.386
Ferrara	—	—	6.638	6.638	—	—	6.511	6.511
Ravenna	—	259	4.977	5.236	—	309	4.898	5.207
Forlì	228	2.890	8.368	11.486	275	2.320	7.451	10.046
EMILIA-ROMAGNA	5.480	30.631	55.733	91.824	5.960	27.520	48.772	82.252
Massa-Carrara	2.797	556	—	3.353	2.775	492	—	3.267
Lucca	1.810	—	6.401	8.211	1.831	—	5.445	7.276
Pistoia	1.787	4.942	—	6.729	1.600	—	—	5.736
Firenze	1.434	24.474	1.351	27.259	1.214	22.222	1.439	24.875
Livorno	—	6.674	—	6.674	—	5.923	—	5.923
Pisa	—	2.923	6.020	8.943	—	2.591	5.252	7.843
Arezzo	1.241	4.810	—	6.051	1.255	4.205	—	5.460
Siena	332	5.825	—	6.157	396	4.971	—	5.367
Grosseto	470	3.114	1.185	4.769	424	2.878	984	4.286
TOSCANA	9.871	53.318	14.957	78.146	9.495	47.418	13.120	70.033
Perugia	2.266	8.962	—	11.228	1.878	7.473	—	9.351
Terni	163	3.902	—	4.065	111	3.719	—	3.830
UMBRIA	2.429	12.864	—	15.293	1.989	11.192	—	13.181

(a) M=Montagna; C=Collina; P=Pianura.

Segue Tav. 15 — Iscritti e cancellati per trasferimento di residenza,
secondo la zona altimetrica dei Comuni (a)

Segue A — DA E PER ALTRI COMUNI — ANNO 1982

PROVINCE — REGIONI	ISCRITTI				CANCELLATI			
	Zona altimetrica			Totale	Zona altimetrica			Totale
	M	C	P		M	C	P	
Pesaro e Urbino	656	5.738	—	6.394	663	5.084	—	5.747
Ancona	833	7.661	—	8.494	786	6.992	—	7.778
Macerata	467	5.425	—	5.892	549	4.917	—	5.466
Ascoli Piceno	344	8.524	—	8.868	444	8.131	—	8.575
MARCHE	2.300	27.348	—	29.648	2.442	25.124	—	27.566
Viterbo	—	5.911	490	6.401	—	5.013	457	5.470
Rieti	2.556	1.422	—	3.978	2.449	1.239	—	3.688
Roma	1.245	25.206	37.387	63.838	1.240	18.023	43.471	62.734
Latina	107	3.967	6.901	10.975	77	3.835	4.992	8.904
Frosinone	2.235	7.610	—	9.845	2.532	7.261	—	9.793
LAZIO	6.143	44.116	44.778	95.037	6.298	35.371	48.920	90.589
L'Aquila	6.809	—	—	6.809	6.836	—	—	6.836
Teramo	556	5.932	—	6.488	872	5.130	—	6.002
Pescara	541	7.169	—	7.710	799	7.004	—	7.803
Chieti	544	9.302	—	9.846	1.038	7.584	—	8.622
ABRUZZI	8.450	22.403	—	30.853	9.545	19.718	—	29.263
Isernia	1.070	1.254	—	2.324	1.508	999	—	2.507
Campobasso	2.645	3.209	—	5.854	2.883	3.319	—	6.202
MOLISE	3.715	4.463	—	8.178	4.391	4.318	—	8.709
Caserta	422	5.952	18.313	24.687	462	6.450	16.624	23.536
Benevento	2.540	4.668	—	7.208	2.814	4.801	—	7.615
Napoli	—	36.683	28.472	65.155	—	50.399	25.272	75.671
Avellino	3.897	5.783	—	9.680	4.075	6.462	—	10.537
Salerno	835	14.358	7.815	23.008	1.595	15.341	8.070	25.006
CAMPANIA	7.694	67.444	54.600	129.738	8.946	83.453	49.966	142.365
Foggia	251	2.909	8.480	11.640	426	3.835	9.107	13.368
Bari	—	10.186	13.895	24.081	—	9.091	15.193	24.284
Taranto	—	2.426	11.829	14.255	—	2.020	11.978	13.998
Brindisi	—	1.731	4.773	6.504	—	1.732	5.342	7.074
Lecce	—	—	16.652	16.652	—	—	16.991	16.991
PUGLIA	251	17.252	55.829	73.132	426	16.678	58.611	75.715
Potenza	5.056	1.968	—	7.024	6.257	2.815	—	9.072
Matera	174	2.669	2.015	4.858	284	3.373	1.601	5.258
BASILICATA	5.230	4.637	2.015	11.882	6.541	6.188	1.601	14.330
Cosenza	7.719	10.999	1.491	20.209	7.922	11.862	1.176	20.960
Catanzaro	2.500	10.848	3.200	16.548	3.192	11.814	3.388	18.394
Reggio di Calabria	2.246	8.136	1.679	12.061	3.490	9.298	1.615	14.403
CALABRIA	12.465	29.983	6.370	48.818	14.604	32.974	6.179	53.757
Trapani	—	4.372	5.941	10.313	—	4.973	5.557	10.530
Palermo	1.858	10.137	13.639	25.634	2.483	9.204	13.699	25.386
Messina	7.839	8.799	—	16.638	10.794	8.302	—	19.096
Agrigento	875	6.512	1.334	8.721	890	7.268	1.148	9.306
Caltanissetta	—	5.237	1.118	6.355	—	5.791	1.352	7.143
Enna	479	3.033	—	3.512	749	3.794	—	4.543
Catania	2.209	14.937	14.150	31.296	2.597	12.666	15.885	31.148
Ragusa	—	3.315	1.552	4.867	—	3.191	1.416	4.607
Siracusa	—	3.950	6.202	10.152	—	3.854	6.713	10.567
SICILIA	13.260	60.292	43.936	117.488	17.513	59.043	45.770	122.326
Sassari	203	6.263	4.447	10.913	319	5.545	4.321	10.185
Nuoro	1.207	5.472	—	6.679	2.200	5.806	—	8.006
Oristano	—	2.289	1.990	4.279	—	2.376	2.004	4.380
Cagliari	—	16.490	4.261	20.751	—	17.048	3.243	20.291
SARDEGNA	1.410	30.514	10.698	42.622	2.519	30.775	9.568	42.862
ITALIA	168.755	553.111	599.765	1.321.631	183.451	533.078	605.102	1.321.631
— SETTENTRIONALE	95.537	178.477	366.782	640.796	98.742	160.826	371.367	630.935
<i>Nord-occidentale</i>	62.800	123.564	225.698	412.062	63.388	111.091	241.442	415.921
<i>Nord-orientale</i>	32.737	54.913	141.084	228.734	35.354	49.735	129.925	215.014
— CENTRALE	20.743	137.646	59.735	218.124	20.224	119.105	62.040	201.369
— MERIDIONALE	37.805	146.182	118.614	302.601	44.453	163.329	116.357	324.139
— INSULARE	14.670	90.806	54.634	160.110	20.032	89.818	55.338	165.188

(a) M=Montagna; C=Collina; P=Pianura.

Segue Tav. 15 — Iscritti e cancellati per trasferimento di residenza,
secondo la zona altimetrica dei Comuni (a)

B — DA E PER L'ESTERO — ANNO 1982

PROVINCE — REGIONI	ISCRITTI				CANCELLATI			
	Zona altimetrica			Totale	Zona altimetrica			Totale
	M	C	P		M	C	P	
Torino	130	432	2.078	2.640	79	380	1.264	1.723
Vercelli	96	234	133	463	85	168	131	384
Novara	269	130	129	528	380	129	171	680
Cuneo	143	120	91	354	95	80	91	266
Asti	—	167	8	175	—	91	4	95
Alessandria	9	141	198	348	4	98	181	283
PIEMONTE	647	1.224	2.637	4.508	643	946	1.842	3.431
VALLE D'AOSTA	128	—	—	128	122	—	—	122
Varese	274	610	273	1.157	216	465	232	913
Como	243	548	35	826	335	752	19	1.106
Sondrio	247	—	—	247	545	—	—	545
Milano	—	46	6.318	6.364	—	22	3.475	3.497
Bergamo	264	352	298	914	554	284	207	1.045
Brescia	251	446	197	894	318	261	147	726
Pavia	8	34	409	451	—	18	149	167
Cremona	—	—	172	172	—	—	316	316
Mantova	—	85	210	295	—	44	118	162
LOMBARDIA	1.287	2.121	7.912	11.320	1.988	1.846	4.683	8.477
Bolzano-Bozen	639	—	—	639	976	—	—	976
Trento	545	—	—	545	395	—	—	395
TRENTINO-ALTO ADIGE	1.184	—	—	1.184	1.371	—	—	1.371
Verona	29	126	378	533	16	149	722	887
Vicenza	146	385	424	955	202	329	401	932
Belluno	558	—	—	558	947	—	—	947
Treviso	—	503	661	1.164	—	873	555	1.428
Venezia	—	—	689	689	—	—	962	962
Padova	—	41	642	683	—	70	475	545
Rovigo	—	—	88	88	—	—	69	69
VENETO	733	1.055	2.882	4.670	1.165	1.421	3.184	5.770
Pordenone	49	261	604	914	34	172	430	636
Udine	331	409	681	1.421	240	366	423	1.029
Gorizia	—	72	106	178	—	45	119	164
Trieste	—	569	—	569	—	213	—	213
FRIULI-VENEZIA GIULIA	380	1.311	1.391	3.082	274	796	972	2.042
Imperia	77	431	—	508	4	456	—	460
Savona	57	347	—	404	61	203	—	264
Genova	1.217	401	—	1.618	817	215	—	1.032
La Spezia	3	402	—	405	—	416	—	416
LIGURIA	1.354	1.581	—	2.935	882	1.290	—	2.172
Piacenza	68	115	228	411	17	97	191	305
Parma	271	180	444	895	114	121	155	390
Reggio nell'Emilia	17	77	306	400	12	24	122	158
Modena	46	82	409	537	123	46	232	401
Bologna	32	636	148	816	14	773	123	910
Ferrara	—	—	274	274	—	—	150	150
Ravenna	—	10	311	321	—	15	249	264
Forlì	13	124	643	780	7	56	517	580
EMILIA-ROMAGNA	447	1.224	2.783	4.434	287	1.132	1.739	3.158
Massa-Carrara	338	12	—	350	74	12	—	86
Lucca	263	—	564	827	288	—	297	585
Pistoia	109	262	—	371	39	247	—	286
Firenze	33	1.658	44	1.735	25	548	61	634
Livorno	—	381	—	381	—	203	—	203
Pisa	—	143	330	473	—	37	89	126
Arezzo	81	219	—	300	22	121	—	143
Siena	19	315	—	334	5	95	—	100
Grosseto	21	142	66	229	2	82	10	94
TOSCANA	864	3.132	1.004	5.000	455	1.345	457	2.257
Perugia	263	942	—	1.205	83	268	—	351
Terni	7	224	—	231	1	128	—	129
UMBRIA	270	1.166	—	1.436	84	396	—	480

(a) M=Montagna; C=Collina; P=Pianura.

Segue Tav. 15 — Iscritti e cancellati per trasferimento di residenza,
secondo la zona altimetrica dei Comuni (a)

Segue B — DA E PER L'ESTERO — ANNO 1982

PROVINCE — REGIONI	ISCRITTI				CANCELLATI			
	Zona altimetrica			Totale	Zona altimetrica			Totale
	M	C	P		M	C	P	
Pesaro e Urbino	69	523	—	592	285	339	—	624
Ancona	66	578	—	644	48	207	—	255
Macerata	19	376	—	395	9	123	—	132
Ascoli Piceno	49	432	—	481	6	245	—	251
MARCHE	203	1.909	—	2.112	348	914	—	1.262
Viterbo	—	197	39	236	—	94	2	96
Rieti	60	15	—	75	29	9	—	38
Roma	17	862	5.416	6.295	29	296	2.712	3.037
Latina	9	442	549	1.000	—	723	151	874
Frosinone	498	898	—	1.396	453	823	—	1.276
LAZIO	584	2.414	6.004	9.002	511	1.945	2.865	5.321
L'Aquila	812	—	—	812	774	—	—	774
Teramo	78	767	—	845	121	915	—	1.036
Pescara	126	953	—	1.079	202	440	—	642
Chieti	196	1.617	—	1.813	207	1.632	—	1.839
ABRUZZI	1.212	3.337	—	4.549	1.304	2.987	—	4.291
Isernia	287	126	—	413	908	191	—	1.099
Campobasso	484	579	—	1.063	587	656	—	1.243
MOLISE	771	705	—	1.476	1.495	847	—	2.342
Caserta	65	710	747	1.522	182	615	244	1.041
Benevento	389	526	—	915	828	400	—	1.228
Napoli	—	1.241	666	1.907	—	1.196	787	1.983
Avellino	634	670	—	1.304	832	669	—	1.501
Salerno	85	1.272	250	1.607	23	506	165	694
CAMPANIA	1.173	4.419	1.883	7.255	1.865	3.386	1.196	6.447
Foggia	84	514	570	1.168	157	1.280	755	2.192
Bari	—	1.539	1.743	3.282	—	2.174	1.740	3.914
Taranto	—	157	528	685	—	254	231	485
Brindisi	—	248	709	957	—	198	752	950
Lecce	—	—	2.961	2.961	—	—	7.179	7.179
PUGLIA	84	2.458	6.511	9.053	157	3.906	10.657	14.720
Potenza	393	239	—	632	820	327	—	1.147
Matera	47	196	228	471	5	477	117	599
BASILICATA	440	435	228	1.103	825	804	117	1.746
Cosenza	1.306	1.032	73	2.411	1.220	1.330	16	2.566
Catanzaro	277	949	292	1.518	263	947	761	1.971
Reggio di Calabria	310	985	243	1.538	153	1.426	145	1.724
CALABRIA	1.893	2.966	608	5.467	1.636	3.703	922	6.261
Trapani	—	662	819	1.481	—	973	499	1.472
Palermo	290	2.074	1.671	4.035	103	2.577	1.040	3.720
Messina	943	1.047	—	1.990	817	1.596	—	2.413
Agrigento	33	2.610	548	3.191	16	2.708	544	3.268
Caltanissetta	—	1.314	299	1.613	—	3.926	288	4.214
Enna	102	884	—	986	75	2.922	—	2.997
Catania	768	1.337	659	2.764	1.092	1.755	396	3.243
Ragusa	—	641	375	1.016	—	551	480	1.031
Siracusa	—	807	943	1.750	—	860	1.100	1.960
SICILIA	2.136	11.376	5.314	18.826	2.103	17.868	4.347	24.318
Sassari	31	338	214	583	5	241	151	397
Nuoro	102	533	—	635	131	477	—	608
Oristano	—	160	155	315	—	247	393	640
Cagliari	—	792	235	1.027	—	880	385	1.265
SARDEGNA	133	1.823	604	2.560	136	1.845	929	2.910
ITALIA	15.923	44.656	39.521	100.100	17.631	47.377	33.890	98.898
— SETTENTRIONALE	6.160	8.516	17.585	32.261	6.712	7.431	12.400	26.543
<i>Nord-occidentale</i>	3.416	4.926	10.549	18.891	3.615	4.082	6.505	14.202
<i>Nord-orientale</i>	2.744	3.590	7.036	13.370	3.097	3.349	5.895	12.341
— CENTRALE	1.921	8.621	7.008	17.550	1.398	4.600	3.322	9.320
— MERIDIONALE	5.573	14.320	9.010	28.903	7.282	15.633	12.892	35.807
— INSULARE	2.269	13.199	5.918	21.386	2.239	19.713	5.276	27.228

(a) M=Montagna; C=Collina; P=Pianura.

Tav. 16 — Iscritti e cancellati per trasferimento di residenza secondo la Regione

ANNO

REGIONI DI CANCELLAZIONE (Provenienza)	REGIONI DI					
	PIEMONTE			VALLE D'AOSTA		
	Zona altimetrica			Zona altimetrica		
	M	C	P	M	C	P
Piemonte	M 6.908	3.156	2.584	98	—	—
	C 2.659	16.474	10.184	199	—	—
	P 3.335	16.344	33.139	332	—	—
Valle d'Aosta	M 78	197	250	2.619	—	—
	C —	—	—	—	—	—
	P —	—	—	—	—	—
Lombardia	M 79	94	102	9	—	—
	C 95	321	354	15	—	—
	P 623	1.310	2.130	79	—	—
Trentino-Alto Adige	M 32	40	96	17	—	—
	C —	—	—	—	—	—
	P —	—	—	—	—	—
Bolzano-Bozen	M 11	16	42	—	—	—
	C —	—	—	—	—	—
	P —	—	—	—	—	—
Trento	M 21	24	54	17	—	—
	C —	—	—	—	—	—
	P —	—	—	—	—	—
Veneto	M 11	35	45	3	—	—
	C 15	17	71	2	—	—
	P 68	210	483	26	—	—
Friuli-Venezia Giulia	M 7	7	20	2	—	—
	C 14	37	48	4	—	—
	P 12	29	131	4	—	—
Liguria	M 218	1.199	596	48	—	—
	C 227	547	871	37	—	—
	P —	—	—	—	—	—
Emilia Romagna	M 11	13	26	—	—	—
	C 20	71	111	11	—	—
	P 43	128	406	15	—	—
Toscana	M 20	31	73	12	—	—
	C 59	148	294	23	—	—
	P 18	39	77	7	—	—
Umbria	M 1	7	18	—	—	—
	C 8	27	58	7	—	—
	P —	—	—	—	—	—
Marche	M —	10	15	—	—	—
	C 20	65	145	4	—	—
	P —	—	—	—	—	—
Lazio	M 5	19	47	2	—	—
	C 31	102	260	10	—	—
	P 93	236	724	62	—	—
Abruzzi	M 33	35	111	4	—	—
	C 31	43	215	2	—	—
	P —	—	—	—	—	—
Molise	M 7	21	55	—	—	—
	C 18	11	90	2	—	—
	P —	—	—	—	—	—
Campania	M 38	94	282	9	—	—
	C 192	554	1.610	44	—	—
	P 97	249	744	5	—	—
Puglia	M —	8	17	—	—	—
	C 90	154	839	15	—	—
	P 164	457	1.899	36	—	—
Basilicata	M 45	104	186	—	—	—
	C 39	89	405	6	—	—
	P 6	19	44	1	—	—
Calabria	M 136	281	713	163	—	—
	C 301	528	1.685	58	—	—
	P 27	142	310	12	—	—
Sicilia	M 59	145	589	11	—	—
	C 201	626	1.965	21	—	—
	P 141	380	1.418	31	—	—
Sardegna	M 4	11	43	2	—	—
	C 122	257	660	41	—	—
	P 36	103	227	7	—	—
ITALIA	M 7.692	5.507	5.868	2.999	—	—
	C 4.142	20.071	19.865	501	—	—
	P 4.663	19.646	41.732	617	—	—

(a) M = Montagna; C = Collina; P = Pianura.

di provenienza e di destinazione, suddivisa per zona altimetrica dei Comuni (a)

1982

ISCRIZIONE (Destinazione)

LOMBARDIA			TRENTINO-ALTO ADIGE			BOLZANO-BOZEN			TRENTO		
Zona altimetrica			Zona altimetrica			Zona altimetrica			Zona altimetrica		
M	C	P	M	C	P	M	C	P	M	C	P
113	130	506	17	—	—	1	—	—	16	—	—
111	392	1.055	38	—	—	18	—	—	20	—	—
175	542	2.422	121	—	—	48	—	—	73	—	—
13	19	50	17	—	—	5	—	—	12	—	—
—	—	—	—	—	—	—	—	—	—	—	—
—	—	—	—	—	—	—	—	—	—	—	—
14.097	5.402	3.215	153	—	—	28	—	—	125	—	—
4.996	23.981	11.384	178	—	—	33	—	—	145	—	—
3.494	12.881	100.549	504	—	—	85	—	—	419	—	—
159	231	486	13.659	—	—	6.880	—	—	6.779	—	—
—	—	—	—	—	—	—	—	—	—	—	—
25	68	123	7.018	—	—	6.482	—	—	536	—	—
—	—	—	—	—	—	—	—	—	—	—	—
134	163	363	6.641	—	—	398	—	—	6.243	—	—
—	—	—	—	—	—	—	—	—	—	—	—
31	98	283	245	—	—	62	—	—	183	—	—
49	256	355	110	—	—	43	—	—	67	—	—
171	557	1.934	476	—	—	157	—	—	319	—	—
20	22	52	22	—	—	13	—	—	9	—	—
23	60	206	53	—	—	21	—	—	32	—	—
19	90	256	61	—	—	30	—	—	31	—	—
96	240	808	62	—	—	21	—	—	41	—	—
117	211	1.114	43	—	—	13	—	—	30	—	—
—	—	—	—	—	—	—	—	—	—	—	—
24	35	309	5	—	—	1	—	—	4	—	—
62	219	768	72	—	—	13	—	—	59	—	—
126	295	2.042	130	—	—	28	—	—	102	—	—
23	67	221	16	—	—	3	—	—	13	—	—
87	199	742	83	—	—	32	—	—	51	—	—
22	68	214	28	—	—	14	—	—	14	—	—
7	14	58	2	—	—	1	—	—	1	—	—
32	68	240	50	—	—	10	—	—	40	—	—
—	—	—	—	—	—	—	—	—	—	—	—
8	10	84	12	—	—	2	—	—	10	—	—
48	147	559	37	—	—	15	—	—	22	—	—
—	—	—	—	—	—	—	—	—	—	—	—
27	16	80	26	—	—	13	—	—	13	—	—
148	147	451	76	—	—	37	—	—	39	—	—
380	434	1.551	229	—	—	117	—	—	112	—	—
45	56	226	21	—	—	14	—	—	7	—	—
59	161	506	36	—	—	18	—	—	18	—	—
—	—	—	—	—	—	—	—	—	—	—	—
14	35	102	6	—	—	1	—	—	5	—	—
13	31	183	7	—	—	6	—	—	1	—	—
—	—	—	—	—	—	—	—	—	—	—	—
53	160	480	23	—	—	13	—	—	10	—	—
395	888	3.524	216	—	—	113	—	—	103	—	—
172	441	1.702	94	—	—	63	—	—	31	—	—
—	4	25	2	—	—	—	—	—	2	—	—
108	273	1.542	60	—	—	28	—	—	32	—	—
333	696	3.918	189	—	—	95	—	—	94	—	—
32	156	410	9	—	—	4	—	—	5	—	—
29	147	616	17	—	—	9	—	—	8	—	—
6	6	80	4	—	—	—	—	—	4	—	—
240	409	1.193	42	—	—	29	—	—	13	—	—
281	732	2.758	77	—	—	43	—	—	34	—	—
55	128	631	20	—	—	17	—	—	3	—	—
196	301	1.126	63	—	—	44	—	—	19	—	—
399	886	3.174	153	—	—	82	—	—	71	—	—
181	604	2.531	101	—	—	48	—	—	53	—	—
8	14	92	3	—	—	1	—	—	2	—	—
111	252	1.046	93	—	—	44	—	—	49	—	—
51	86	374	16	—	—	11	—	—	5	—	—
15.206	7.419	9.806	14.405	—	—	7.136	—	—	7.269	—	—
7.068	29.050	30.223	1.399	—	—	578	—	—	821	—	—
5.185	16.828	118.204	1.973	—	—	713	—	—	1.260	—	—

Segue Tav. 16 — Iscritti e cancellati per trasferimento di residenza secondo la Regione

ANNO

REGIONI DI CANCELLAZIONE (Provenienza)	REGIONI DI						
	VENETO			FRIULI-VENEZIA GIULIA			
	Zona altimetrica			Zona altimetrica			
	M	C	P	M	C	P	
Piemonte	M	21	20	79	7	16	20
	C	49	47	324	8	47	48
	P	85	165	917	30	108	242
Valle d'Aosta	M	5	11	15	1	2	2
	C	—	—	—	—	—	—
	P	—	—	—	—	—	—
Lombardia	M	22	64	179	15	40	56
	C	54	172	522	20	62	102
	P	309	521	2.275	82	334	506
Trentino-Alto Adige	M	342	214	761	29	66	103
	C	—	—	—	—	—	—
	P	—	—	—	—	—	—
Bolzano-Bozen	M	143	73	330	15	32	62
	C	—	—	—	—	—	—
	P	—	—	—	—	—	—
Trento	M	199	141	431	14	34	41
	C	—	—	—	—	—	—
	P	—	—	—	—	—	—
Veneto	M	3.665	1.344	1.372	54	66	136
	C	901	5.952	5.515	11	69	242
	P	975	6.213	44.272	88	407	1.327
Friuli-Venezia Giulia	M	65	25	123	840	437	933
	C	50	108	380	226	2.400	2.541
	P	63	188	1.258	311	2.026	10.545
Liguria	M	27	24	143	10	57	52
	C	15	17	194	12	25	62
	P	—	—	—	—	—	—
Emilia Romagna	M	9	1	24	—	7	10
	C	27	32	249	5	44	56
	P	59	104	1.141	12	83	76
Toscana	M	14	15	68	3	11	13
	C	26	65	261	7	47	96
	P	10	11	99	2	6	14
Umbria	M	4	3	6	3	2	15
	C	10	13	80	1	18	23
	P	—	—	—	—	—	—
Marche	M	—	1	24	1	3	7
	C	16	51	220	12	40	50
	P	—	—	—	—	—	—
Lazio	M	3	7	30	3	17	13
	C	19	37	204	19	57	88
	P	82	108	733	51	284	280
Abruzzi	M	6	12	68	6	23	14
	C	22	24	166	12	29	29
	P	—	—	—	—	—	—
Molise	M	—	8	52	2	3	8
	C	2	4	31	2	6	4
	P	—	—	—	—	—	—
Campania	M	15	22	83	3	21	17
	C	72	103	807	43	270	319
	P	26	34	351	24	117	156
Puglia	M	—	—	5	1	3	2
	C	15	28	223	16	53	69
	P	43	84	757	37	254	291
Basilicata	M	2	14	50	7	6	11
	C	6	6	46	1	13	15
	P	—	2	9	1	8	6
Calabria	M	20	36	102	4	24	36
	C	20	56	341	14	80	73
	P	3	20	76	4	7	16
Sicilia	M	39	30	185	16	46	62
	C	68	78	528	15	143	167
	P	31	75	511	30	83	179
Sardegna	M	3	3	12	10	2	—
	C	29	41	191	29	65	59
	P	7	5	75	4	27	23
ITALIA	M	4.262	1.854	3.381	1.015	852	1.510
	C	1.401	6.834	10.282	453	3.488	4.043
	P	1.693	7.530	52.474	676	3.744	13.661

di provenienza e di destinazione, suddivisa per zona altimetrica dei Comuni (a)

1982

ISCRIZIONE (Destinazione)

LIGURIA			EMILIA-ROMAGNA			TOSCANA			UMBRIA		
Zona altimetrica			Zona altimetrica			Zona altimetrica			Zona altimetrica		
M	C	P	M	C	P	M	C	P	M	C	P
179	262	—	11	41	110	14	109	14	9	22	—
738	654	—	16	109	248	62	178	83	11	45	—
575	1.413	—	68	267	759	163	675	253	82	179	—
23	32	—	3	2	27	12	20	7	—	12	—
—	—	—	—	—	—	—	—	—	—	—	—
—	—	—	—	—	—	—	—	—	—	—	—
74	140	—	15	84	173	49	110	26	22	34	—
125	287	—	39	215	434	50	255	72	28	115	—
652	1.736	—	470	1.337	2.980	389	1.330	422	82	402	—
33	52	—	17	144	225	24	165	44	4	55	—
—	—	—	—	—	—	—	—	—	—	—	—
—	—	—	—	—	—	—	—	—	—	—	—
9	15	—	6	52	96	8	82	15	3	20	—
—	—	—	—	—	—	—	—	—	—	—	—
—	—	—	—	—	—	—	—	—	—	—	—
24	37	—	11	92	129	16	83	29	1	35	—
—	—	—	—	—	—	—	—	—	—	—	—
—	—	—	—	—	—	—	—	—	—	—	—
26	27	—	1	48	94	3	56	19	—	22	—
28	27	—	3	36	160	15	63	18	4	17	—
97	201	—	41	353	1.282	68	395	86	23	130	—
8	7	—	2	24	16	7	11	4	2	5	—
37	16	—	3	45	95	22	70	20	4	21	—
38	38	—	10	46	135	22	103	43	2	31	—
4.940	3.439	—	124	108	219	118	335	94	15	43	—
2.884	11.355	—	111	124	290	517	631	211	6	70	—
—	—	—	—	—	—	—	—	—	—	—	—
59	107	—	1.408	1.718	1.633	94	111	21	10	7	—
89	109	—	1.231	11.468	9.275	136	302	40	54	61	—
138	283	—	950	8.737	26.460	143	459	118	37	109	—
84	474	—	101	105	200	2.869	2.876	1.048	16	76	—
226	467	—	150	262	480	2.785	30.053	3.194	48	804	—
61	116	—	19	50	122	890	3.314	6.292	13	47	—
6	5	—	9	39	26	6	51	7	428	735	—
35	24	—	10	65	125	44	586	52	732	6.371	—
—	—	—	—	—	—	—	—	—	—	—	—
1	—	—	2	17	94	24	25	9	86	59	—
57	86	—	23	445	700	36	225	55	63	206	—
—	—	—	—	—	—	—	—	—	—	—	—
10	21	—	2	8	56	6	85	38	20	123	—
128	154	—	18	113	282	109	585	140	89	599	—
425	368	—	47	397	673	201	1.493	350	354	1.273	—
24	22	—	11	57	91	7	84	27	16	57	—
54	87	—	11	225	312	18	147	38	23	91	—
—	—	—	—	—	—	—	—	—	—	—	—
13	15	—	1	47	101	4	65	10	—	21	—
3	3	—	1	34	78	2	49	3	1	12	—
—	—	—	—	—	—	—	—	—	—	—	—
37	46	—	13	109	256	37	405	152	1	6	—
419	422	—	52	552	1.331	188	1.551	443	33	195	—
168	198	—	47	326	1.119	112	772	208	17	65	—
4	2	—	—	2	6	4	36	1	—	1	—
79	68	—	10	170	403	34	334	43	5	17	—
263	523	—	65	569	1.136	97	847	195	31	152	—
21	32	—	14	124	142	20	295	81	4	25	—
49	20	—	10	203	188	11	140	66	—	12	—
33	5	—	—	20	35	5	21	—	—	6	—
199	149	—	21	158	195	30	179	59	1	34	—
292	254	—	33	274	432	68	567	109	20	92	—
49	58	—	16	129	412	12	135	29	3	27	—
102	115	—	47	173	273	41	380	94	—	18	—
426	371	—	104	361	617	113	971	243	6	104	—
222	330	—	64	386	707	85	920	205	8	88	—
25	19	—	1	37	30	9	46	11	1	23	—
327	293	—	27	206	377	77	561	134	13	111	—
142	111	—	8	62	119	19	142	26	2	34	—
5.868	4.966	—	1.803	3.045	3.967	3.378	5.444	1.766	635	1.378	—
5.996	14.697	—	1.852	14.907	15.827	4.287	37.268	4.964	1.140	8.943	—
2.863	5.380	—	1.805	12.679	35.939	2.206	10.606	8.227	654	2.543	—

Segue Tav. 16 — Iscritti e cancellati per trasferimento di residenza secondo la Regione

ANNO

REGIONI DI CANCELLAZIONE (Provenienza)	REGIONI DI						
	MARCHE			LAZIO			
	Zona altimetrica			Zona altimetrica			
	M	C	P	M	C	P	
Piemonte	M	7	44	—	9	51	130
	C	19	90	—	17	145	262
	P	25	366	—	38	473	985
Valle d'Aosta	M	2	9	—	1	9	32
	C	—	—	—	—	—	—
	P	—	—	—	—	—	—
Lombardia	M	27	80	—	4	114	131
	C	23	149	—	14	140	376
	P	101	861	—	82	651	1.635
Trentino-Alto Adige	M	5	94	—	12	77	208
	C	—	—	—	—	—	—
	P	—	—	—	—	—	—
<i> Bolzano-Bozen</i>	M	2	34	—	2	44	115
	C	—	—	—	—	—	—
	P	—	—	—	—	—	—
<i> Trento</i>	M	3	60	—	10	33	93
	C	—	—	—	—	—	—
	P	—	—	—	—	—	—
Veneto	M	2	40	—	6	28	85
	C	—	27	—	1	37	82
	P	35	232	—	30	249	704
Friuli-Venezia Giulia	M	—	18	—	2	9	42
	C	1	68	—	7	42	251
	P	8	59	—	4	86	213
Liguria	M	16	105	—	7	117	384
	C	2	104	—	11	117	395
	P	—	—	—	—	—	—
Emilia Romagna	M	2	13	—	11	12	19
	C	13	375	—	14	92	347
	P	50	736	—	20	178	525
Toscana	M	36	37	—	13	119	181
	C	15	216	—	67	537	1.258
	P	2	40	—	28	127	270
Umbria	M	69	80	—	21	69	202
	C	67	203	—	149	538	903
	P	—	—	—	—	—	—
Marche	M	485	1.083	—	17	59	193
	C	787	18.119	—	32	186	704
	P	—	—	—	—	—	—
Lazio	M	16	31	—	1.731	1.686	1.465
	C	50	225	—	1.533	16.545	9.532
	P	315	1.068	—	1.651	16.343	7.377
Abruzzi	M	7	168	—	189	337	1.331
	C	10	694	—	23	168	616
	P	—	—	—	—	—	—
Molise	M	—	47	—	1	98	347
	C	—	45	—	6	93	153
	P	—	—	—	—	—	—
Campania	M	2	21	—	13	139	398
	C	31	319	—	128	1.682	3.350
	P	16	129	—	54	699	1.343
Puglia	M	1	5	—	—	4	10
	C	8	169	—	8	107	435
	P	7	454	—	44	471	1.763
Basilicata	M	1	18	—	4	47	249
	C	2	56	—	1	47	166
	P	—	10	—	—	9	20
Calabria	M	8	30	—	10	103	459
	C	6	97	—	18	207	1.248
	P	—	16	—	4	38	219
Sicilia	M	1	30	—	7	95	391
	C	10	98	—	24	252	908
	P	6	199	—	44	273	1.189
Sardegna	M	2	17	—	2	48	75
	C	2	88	—	28	256	938
	P	—	66	—	3	107	279
ITALIA	M	689	1.970	—	2.060	3.221	6.332
	C	1.046	21.142	—	2.081	21.191	21.924
	P	565	4.236	—	2.002	19.704	16.522

di provenienza e di destinazione, suddivisa per zona altimetrica dei Comuni (a)

1982

ISCRIZIONE (Destinazione)

ABRUZZI			MOLISE			CAMPANIA			PUGLIA		
Zona altimetrica			Zona altimetrica			Zona altimetrica			Zona altimetrica		
M	C	P	M	C	P	M	C	P	M	C	P
24	61	—	1	12	—	20	164	95	—	75	183
37	82	—	18	16	—	101	533	293	3	183	439
185	430	—	66	78	—	330	1.581	897	24	1.176	2.797
1	22	—	4	—	—	2	29	17	—	4	30
—	—	—	—	—	—	—	—	—	—	—	—
—	—	—	—	—	—	—	—	—	—	—	—
31	89	—	6	18	—	39	233	134	1	95	220
74	117	—	31	22	—	94	567	330	1	298	549
200	794	—	106	153	—	307	2.059	1.406	10	1.453	3.320
30	40	—	5	7	—	12	129	47	—	54	160
—	—	—	—	—	—	—	—	—	—	—	—
—	—	—	—	—	—	—	—	—	—	—	—
20	15	—	—	2	—	5	64	26	—	37	95
—	—	—	—	—	—	—	—	—	—	—	—
—	—	—	—	—	—	—	—	—	—	—	—
10	25	—	5	5	—	7	65	21	—	17	65
—	—	—	—	—	—	—	—	—	—	—	—
—	—	—	—	—	—	—	—	—	—	—	—
7	20	—	5	3	—	2	44	26	—	14	68
14	41	—	—	13	—	6	46	30	1	29	62
59	180	—	15	8	—	53	408	208	2	156	498
5	12	—	—	4	—	1	21	8	—	13	17
11	25	—	5	1	—	10	124	70	—	34	140
23	39	—	7	13	—	25	125	100	—	52	266
23	61	—	2	7	—	27	310	133	—	68	241
38	174	—	8	6	—	22	220	131	1	58	478
—	—	—	—	—	—	—	—	—	—	—	—
1	14	—	1	4	—	1	25	28	—	15	29
20	138	—	16	25	—	52	262	253	4	81	287
45	309	—	32	66	—	121	749	817	4	237	686
9	11	—	2	—	—	33	112	72	1	27	55
54	155	—	28	22	—	217	732	425	22	158	508
13	25	—	1	4	—	58	174	123	3	34	118
2	23	—	—	4	—	—	12	9	—	9	10
42	85	—	5	4	—	5	95	57	—	25	72
—	—	—	—	—	—	—	—	—	—	—	—
11	36	—	—	1	—	—	9	6	—	—	13
109	804	—	12	27	—	6	193	50	3	86	282
—	—	—	—	—	—	—	—	—	—	—	—
266	59	—	6	11	—	13	117	48	—	11	40
300	211	—	68	60	—	89	919	499	4	69	325
1.213	680	—	202	123	—	237	1.809	1.098	—	380	1.184
3.873	1.943	—	93	67	—	8	101	56	1	51	106
1.046	13.537	—	112	192	—	33	142	66	—	85	302
—	—	—	—	—	—	—	—	—	—	—	—
111	190	—	1.640	891	—	71	175	63	—	27	83
32	394	—	701	1.691	—	23	205	72	4	53	183
—	—	—	—	—	—	—	—	—	—	—	—
9	63	—	54	61	—	1.754	2.911	637	13	82	203
131	347	—	222	303	—	2.889	36.114	19.772	5	211	1.071
55	117	—	66	95	—	542	12.898	25.141	1	131	422
—	1	—	—	4	—	16	11	15	11	63	152
26	158	—	33	63	—	77	172	101	19	4.610	5.012
136	475	—	50	281	—	126	732	379	102	5.921	32.140
7	41	—	9	8	—	58	465	122	1	104	240
9	40	—	11	8	—	38	143	47	—	485	476
9	9	—	—	—	—	2	23	10	—	74	174
18	16	—	1	5	—	34	227	69	—	31	131
23	53	—	14	6	—	35	384	161	1	109	479
9	15	—	2	6	—	5	69	37	4	37	134
17	36	—	10	1	—	13	102	72	—	21	159
39	98	—	20	22	—	50	213	140	—	97	342
29	51	—	12	21	—	27	294	181	5	116	507
1	—	—	—	1	—	—	2	1	—	4	15
27	65	—	9	14	—	6	184	79	—	28	129
5	17	—	4	11	—	4	76	19	—	18	92
4.446	2.738	—	1.839	1.109	—	2.104	5.199	1.658	28	768	2.155
2.032	16.524	—	1.313	2.495	—	3.753	41.248	22.526	68	6.699	11.136
1.972	3.141	—	563	859	—	1.837	20.997	30.416	155	9.785	42.338

Segue Tav. 16 — Iscritti e cancellati per trasferimento di residenza secondo la Regione

ANNO

REGIONI DI CANCELLAZIONE (Provenienza)	REGIONI DI						
	BASILICATA			CALABRIA			
	Zona altimetrica			Zona altimetrica			
	M	C	P	M	C	P	
Piemonte	M	43	34	7	102	254	26
	C	88	83	23	249	401	130
	P	169	398	64	770	1.945	388
Valle d'Aosta	M	3	3	—	61	50	6
	C	—	—	—	—	—	—
	P	—	—	—	—	—	—
Lombardia	M	36	12	4	118	184	66
	C	90	59	31	253	477	85
	P	273	342	89	784	1.778	512
Trentino-Alto Adige	M	9	5	1	26	71	19
	C	—	—	—	—	—	—
	P	—	—	—	—	—	—
Bolzano-Bozen	M	8	2	1	18	38	14
	C	—	—	—	—	—	—
	P	—	—	—	—	—	—
Trento	M	1	3	—	8	33	5
	C	—	—	—	—	—	—
	P	—	—	—	—	—	—
Veneto	M	3	6	10	17	16	4
	C	2	1	—	20	16	25
	P	23	36	7	51	190	111
Friuli-Venezia Giulia	M	1	1	1	2	2	7
	C	3	1	8	18	64	20
	P	5	4	—	21	60	7
Liguria	M	19	43	15	109	247	81
	C	22	8	—	139	200	64
	P	—	—	—	—	—	—
Emilia Romagna	M	1	7	—	5	8	6
	C	38	49	3	69	139	72
	P	77	79	25	100	177	202
Toscana	M	10	9	5	16	52	4
	C	87	64	26	78	280	59
	P	37	25	—	12	74	5
Umbria	M	—	—	—	—	1	1
	C	3	3	2	10	29	17
	P	—	—	—	—	—	—
Marche	M	—	—	—	5	—	—
	C	26	10	1	19	57	8
	P	—	—	—	—	—	—
Lazio	M	1	11	—	15	22	1
	C	37	22	7	66	141	31
	P	109	87	37	293	709	126
Abruzzi	M	5	11	—	17	23	8
	C	9	26	1	23	76	29
	P	—	—	—	—	—	—
Molise	M	1	—	4	6	10	10
	C	12	6	1	7	8	—
	P	—	—	—	—	—	—
Campania	M	63	20	12	24	30	6
	C	437	120	29	320	498	90
	P	126	41	21	92	211	49
Puglia	M	2	3	—	1	1	—
	C	78	404	104	32	110	49
	P	146	242	177	76	417	110
Basilicata	M	2.303	457	244	173	106	32
	C	464	1.366	521	16	89	16
	P	81	349	457	8	29	4
Calabria	M	129	19	6	3.872	4.015	714
	C	77	92	40	3.595	14.256	1.763
	P	9	11	5	513	1.380	1.147
Sicilia	M	9	8	2	70	326	69
	C	32	34	12	103	401	87
	P	16	20	9	65	277	75
Sardegna	M	—	2	—	—	7	1
	C	10	2	2	21	55	26
	P	6	2	2	3	14	2
ITALIA	M	2.638	651	311	4.639	5.425	1.061
	C	1.515	2.350	811	5.038	17.297	2.571
	P	1.077	1.636	893	2.788	7.261	2.738

di provenienza e di destinazione, suddivisa per zona altimetrica dei Comuni (a)

1982

ISCRIZIONE (Destinazione)

SICILIA			SARDEGNA			ITALIA		
Zona altimetrica			Zona altimetrica			Zona altimetrica		
M	C	P	M	C	P	M	C	P
41	209	169	6	188	66	7.630	4.848	3.989
164	701	466	11	346	133	4.598	20.526	13.688
591	2.439	1.945	70	1.139	369	7.234	29.718	45.177
3	33	31	2	27	1	2.850	481	468
—	—	—	—	—	—	—	—	—
—	—	—	—	—	—	—	—	—
76	385	207	2	127	54	14.875	7.305	4.567
174	602	422	2	221	95	6.356	28.060	14.756
604	2.626	2.279	48	1.065	378	9.199	31.633	118.481
17	103	76	3	43	24	14.435	1.590	2.250
—	—	—	—	—	—	—	—	—
—	—	—	—	—	—	—	—	—
8	46	37	2	15	11	7.303	655	967
—	—	—	—	—	—	—	—	—
—	—	—	—	—	—	—	—	—
9	57	39	1	28	13	7.132	935	1.283
—	—	—	—	—	—	—	—	—
—	—	—	—	—	—	—	—	—
17	44	47	2	35	11	4.100	1.946	2.200
9	44	58	—	36	9	6.727	6.627	6.627
85	322	381	4	234	65	2.390	10.481	51.358
4	7	21	—	13	1	990	638	1.245
29	75	100	9	56	15	529	3.247	3.894
44	92	136	—	60	14	679	3.141	13.104
74	346	358	23	365	179	5.958	7.114	3.303
102	343	325	18	339	91	4.332	14.549	4.226
—	—	—	—	—	—	—	—	—
9	30	40	2	22	13	1.653	2.149	2.158
53	175	244	25	121	41	2.011	13.763	11.746
136	491	503	15	204	94	2.253	13.424	33.095
22	72	83	12	51	15	3.312	4.145	2.038
201	561	587	28	337	90	4.291	35.107	8.020
41	118	146	3	75	25	1.268	4.347	7.505
2	6	10	1	5	1	561	1.065	363
12	41	52	4	55	35	8.250	8.250	1.716
—	—	—	—	—	—	—	—	—
7	7	15	—	3	—	659	1.323	460
12	53	124	10	69	25	1.332	20.869	2.923
—	—	—	—	—	—	—	—	—
11	16	20	1	32	4	2.164	2.292	1.842
52	228	222	10	237	73	2.856	20.451	12.064
204	738	1.012	37	822	238	6.185	27.352	15.383
6	32	32	—	15	9	4.372	3.094	2.079
21	56	60	4	24	22	1.549	15.807	2.362
—	—	—	—	—	—	—	—	—
5	6	3	—	6	6	1.882	1.665	844
5	12	11	—	8	3	841	2.665	812
—	—	—	—	—	—	—	—	—
9	17	25	2	12	4	2.172	4.219	2.555
98	312	421	2	251	77	5.917	44.692	32.844
37	139	160	1	96	40	1.752	16.758	31.456
—	1	2	—	—	—	42	149	235
34	85	87	2	28	19	749	7.003	8.926
114	375	610	5	166	56	2.064	13.116	43.431
6	27	17	—	10	2	2.716	2.039	1.786
8	22	14	1	2	6	718	2.888	2.582
5	7	6	—	5	2	152	602	847
67	136	62	2	13	3	4.997	5.865	3.742
323	413	361	6	54	8	5.262	18.254	9.458
62	65	54	2	10	5	811	2.293	3.075
4.757	4.737	2.428	—	34	7	5.458	6.598	5.457
3.336	26.398	14.383	7	119	78	5.127	31.272	22.644
1.527	16.387	14.904	5	172	48	2.630	20.676	22.464
1	3	3	233	1.448	244	305	1.687	527
33	128	157	655	17.225	5.486	1.660	19.831	9.284
10	27	57	135	4.489	2.414	462	5.397	3.709
5.134	6.217	3.649	291	2.449	644	81.131	60.212	42.108
4.666	30.249	18.084	794	19.528	6.306	50.545	313.961	168.572
3.480	23.826	22.193	325	8.537	3.748	37.079	178.938	389.085

Tav. 17 — Cancellati per trasferimento di residenza nei Comuni di

ANNO

REGIONI DI PROVENIENZA	LAUREA	DIPLOMA	LICENZA SCUOLA MEDIA INFERIORE	LICENZA ELEMENTARE	NESSUN TITOLO		TOTALE
					Totale	Di cui minori di 10 anni	
EUROPA							
Piemonte	98	254	476	616	524	270	1.968
Valle d'Aosta	—	4	18	33	22	10	77
Lombardia	342	674	1.529	1.697	1.009	737	5.251
Trentino-Alto Adige	66	153	403	367	179	129	1.168
<i>Bolzano-Bozen</i>	64	126	298	275	151	102	914
<i>Trento</i>	2	27	105	92	28	27	254
Veneto	97	333	1.177	1.412	623	452	3.642
Friuli-Venezia Giulia	50	92	377	528	182	146	1.229
Liguria	74	152	298	244	236	141	1.004
Emilia-Romagna	118	324	515	477	341	238	1.775
Toscana	71	154	397	417	279	184	1.318
Umbria	20	33	84	96	61	42	294
Marche	31	74	199	314	258	145	876
Lazio	241	424	693	756	712	367	2.826
Abruzzi	10	89	712	1.150	685	475	2.646
Molise	3	41	356	762	434	281	1.596
Campania	33	135	1.078	1.997	1.163	914	4.406
Puglia	23	213	2.157	6.359	4.158	3.230	12.910
Basilicata	3	44	314	510	584	325	1.455
Calabria	3	76	658	1.957	1.083	826	3.777
Sicilia	51	262	2.670	7.275	8.594	3.872	18.852
Sardegna	10	76	828	1.086	552	436	2.552
ITALIA	1.344	3.607	14.939	28.053	21.679	13.220	69.622
— SETTENTRIONALE	845	1.986	4.793	5.374	3.116	2.123	16.114
<i>Nord-Occidentale</i>	514	1.084	2.321	2.590	1.791	1.158	8.300
<i>Nord-Orientale</i>	331	902	2.472	2.784	1.325	965	7.814
— CENTRALE	363	685	1.373	1.583	1.310	738	5.314
— MERIDIONALE	75	598	5.275	12.735	8.107	6.051	26.790
— INSULARE	61	338	3.498	8.361	9.146	4.308	21.404
ALTRI PAESI EUROPEI							
Piemonte	24	90	175	198	169	92	656
Valle d'Aosta	—	2	7	8	7	6	24
Lombardia	95	284	795	967	521	381	2.662
Trentino-Alto Adige	29	58	137	158	76	51	458
<i>Bolzano-Bozen</i>	28	46	91	114	60	36	339
<i>Trento</i>	1	12	46	44	16	15	119
Veneto	32	131	485	723	257	171	1.628
Friuli-Venezia Giulia	20	27	163	241	83	68	534
Liguria	26	53	86	51	71	44	287
Emilia-Romagna	38	89	225	193	146	112	691
Toscana	15	48	128	131	97	66	419
Umbria	5	6	29	32	20	19	92
Marche	12	28	108	191	140	90	479
Lazio	79	145	219	189	204	118	836
Abruzzi	3	27	270	446	285	207	1.031
Molise	2	15	139	314	190	133	660
Campania	10	43	357	832	451	371	1.693
Puglia	5	83	798	2.246	1.452	1.246	4.584
Basilicata	2	5	128	198	291	145	624
Calabria	1	19	127	311	158	123	616
Sicilia	14	60	587	1.140	1.238	635	3.039
Sardegna	2	17	124	140	85	73	368
ITALIA	414	1.230	5.087	8.709	5.941	4.151	21.381
— SETTENTRIONALE	264	734	2.073	2.539	1.330	925	6.940
<i>Nord-Occidentale</i>	145	429	1.063	1.224	768	523	3.629
<i>Nord-Orientale</i>	119	305	1.010	1.315	562	402	3.311
— CENTRALE	111	227	484	543	461	293	1.826
— MERIDIONALE	23	192	1.819	4.347	2.827	2.225	9.208
— INSULARE	16	77	711	1.280	1.323	708	3.407

ciascuna Regione, secondo il Continente di destinazione e il grado di istruzione

1982

LAUREA	DIPLOMA	LICENZA SCUOLA MEDIA INFERIORE	LICENZA ELEMENTARE	NESSUN TITOLO		TOTALE
				Totale	Di cui minori di 10 anni	
CEE						
74	164	301	418	355	178	1.312
—	2	11	25	15	4	53
247	390	734	730	488	356	2.589
37	95	266	209	103	78	710
36	80	207	161	91	66	575
1	15	59	48	12	12	135
65	202	692	689	366	281	2.014
30	65	214	287	99	78	695
48	99	212	193	165	97	717
80	235	290	284	195	126	1.084
56	106	269	286	182	118	899
15	27	55	64	41	23	202
19	46	91	123	118	55	397
162	279	474	567	508	249	1.990
7	62	442	704	400	268	1.615
1	26	217	448	244	148	936
23	92	721	1.165	712	543	2.713
18	130	1.359	4.113	2.706	1.984	8.326
1	39	186	312	293	180	831
2	57	531	1.646	925	703	3.161
37	202	2.083	6.135	7.356	3.237	15.813
8	59	704	946	467	363	2.184
930	2.377	9.852	19.344	15.738	9.069	48.241
581	1.252	2.720	2.835	1.786	1.198	9.174
369	655	1.258	1.366	1.023	635	4.671
212	597	1.462	1.469	763	563	4.503
252	458	889	1.040	849	445	3.488
52	406	3.456	8.388	5.280	3.826	17.582
45	261	2.787	7.081	7.823	3.600	17.997

ASIA

21	46	35	27	32	20	161
—	—	—	1	1	—	2
85	144	150	142	146	114	667
1	11	12	3	5	4	32
—	4	2	1	1	—	8
1	7	10	2	4	4	24
21	55	71	78	34	30	259
8	26	32	48	17	15	131
17	45	47	34	22	11	165
33	117	51	18	35	31	254
12	36	34	21	15	9	118
3	13	19	7	7	6	49
4	29	4	13	10	8	60
72	122	107	42	89	51	432
2	8	10	15	5	3	40
—	—	1	1	—	—	2
10	7	11	9	5	2	42
6	12	24	23	15	12	80
—	1	1	—	—	—	2
1	3	3	—	—	—	7
7	19	26	33	23	12	108
2	7	37	29	11	11	86
305	701	675	544	472	339	2.697
186	444	398	351	292	225	1.671
123	235	232	204	201	145	995
63	209	166	147	91	80	676
91	200	164	83	121	74	659
19	31	50	48	25	17	173
9	26	63	62	34	23	194

REGIONI DI PROVENIENZA	LAUREA	DIPLOMA	LICENZA SCUOLA MEDIA INFERIORE	LICENZA ELEMENTARE	NESSUN TITOLO		TOTALE	
					Totale	Di cui minori di 10 anni		
AFRICA								
Piemonte	31	140	153	122	118	64	564	
Valle d'Aosta	—	3	—	2	2	1	7	
Lombardia	92	208	264	213	169	120	946	
Trentino-Alto Adige	14	15	17	8	5	5	59	
<i> Bolzano-Bozen</i>	3	4	4	1	—	—	12	
<i> Trento</i>	11	11	13	7	5	5	47	
Veneto	46	101	155	143	70	54	515	
Friuli-Venezia Giulia	13	52	65	75	28	25	233	
Liguria	21	83	68	49	33	23	254	
Emilia-Romagna	38	94	119	71	54	37	376	
Toscana	16	55	35	42	31	21	179	
Umbria	2	14	22	9	9	7	56	
Marche	12	33	28	12	24	10	109	
Lazio	79	167	85	69	96	60	496	
Abruzzi	6	20	27	36	25	23	114	
Molise	1	1	4	3	—	—	9	
Campania	4	17	31	30	9	4	91	
Puglia	11	23	27	45	30	28	136	
Basilicata	1	2	4	5	2	1	14	
Calabria	3	3	9	17	12	2	44	
Sicilia	10	43	49	76	60	21	238	
Sardegna	7	20	58	79	18	17	182	
ITALIA	407	1.094	1.220	1.106	795	523	4.622	
— SETTENTRIONALE	255	696	841	683	479	329	2.954	
<i> Nord-Occidentale</i>	144	434	485	386	322	208	1.771	
<i> Nord-Orientale</i>	111	262	356	297	157	121	1.183	
— CENTRALE	109	269	170	132	160	98	840	
— MERIDIONALE	26	66	102	136	78	58	408	
— INSULARE	17	63	107	155	78	38	420	
OCEANIA								
Piemonte	1	6	17	32	31	15	87	
Valle d'Aosta	—	—	1	3	1	—	5	
Lombardia	9	22	44	68	38	21	181	
Trentino-Alto Adige	—	1	5	5	—	—	11	
<i> Bolzano-Bozen</i>	—	—	3	7	—	—	4	
<i> Trento</i>	—	1	2	4	—	—	7	
Veneto	2	21	86	122	38	28	269	
Friuli-Venezia Giulia	2	7	22	43	7	5	81	
Liguria	—	7	20	15	14	9	56	
Emilia-Romagna	—	6	8	15	4	3	33	
Toscana	5	6	21	47	14	8	93	
Umbria	1	2	4	—	2	—	9	
Marche	2	4	10	13	7	2	36	
Lazio	7	38	85	70	65	29	265	
Abruzzi	—	14	55	104	57	16	230	
Molise	—	1	12	41	26	8	80	
Campania	2	9	55	122	41	23	229	
Puglia	1	9	31	91	44	24	176	
Basilicata	—	2	13	32	26	8	73	
Calabria	—	16	148	406	194	41	764	
Sicilia	1	30	156	370	311	70	868	
Sardegna	—	1	7	8	6	3	22	
ITALIA	33	202	800	1.607	926	314	3.568	
— SETTENTRIONALE	14	70	203	303	133	82	723	
<i> Nord-Occidentale</i>	10	35	82	118	84	46	329	
<i> Nord-Orientale</i>	4	35	121	185	49	36	394	
— CENTRALE	15	50	120	130	88	39	403	
— MERIDIONALE	3	51	314	796	388	120	1.552	
— INSULARE	1	31	163	378	317	73	890	

ciascuna Regione, secondo il Continente di destinazione e il grado di istruzione

1982

LAUREA	DIPLOMA	LICENZA SCUOLA MEDIA INFERIORE	LICENZA ELEMENTARE	NESSUN TITOLO		TOTALE
				Totale	Di cui minori di 10 anni	
AMERICA						
72	127	146	128	178	95	651
1	5	7	3	15	9	31
193	234	326	409	270	197	1.432
11	27	20	23	20	16	101
1	14	6	7	10	6	38
10	13	14	16	10	70	63
64	202	315	328	176	131	1.085
20	51	89	168	40	30	368
66	141	194	119	173	118	693
91	173	159	176	121	89	720
40	84	147	180	98	53	549
8	14	10	23	17	7	72
12	23	37	48	61	21	181
145	201	266	360	330	141	1.302
20	79	296	602	264	36	1.261
6	25	121	292	211	29	655
29	102	471	793	284	106	1.679
20	84	310	705	299	118	1.418
1	14	46	81	60	12	202
4	77	281	903	404	97	1.669
30	141	541	1.515	2.025	348	4.252
3	13	17	19	16	13	68
836	1.817	3.799	6.875	5.082	1.666	18.389
518	960	1.256	1.354	993	685	5.081
332	507	673	659	636	419	2.807
186	453	583	695	357	266	2.274
205	322	460	611	506	222	2.104
80	381	1.525	3.376	1.522	398	6.884
33	154	558	1.534	2.041	361	4.320

TOTALE

223	573	827	925	883	464	3.431
1	12	26	42	41	21	122
721	1.282	2.313	2.529	1.632	1.189	8.477
92	207	457	406	209	154	1.371
68	148	313	285	162	108	976
24	59	144	121	47	46	395
230	712	1.804	2.083	941	695	5.770
93	228	585	862	274	221	2.042
178	428	627	461	478	302	2.172
280	714	852	757	555	398	3.158
144	335	634	707	437	275	2.257
34	76	139	135	96	62	480
61	163	278	400	360	186	1.262
544	952	1.236	1.297	1.292	648	5.321
38	210	1.110	1.907	1.036	553	4.291
10	68	494	1.099	671	318	2.342
78	270	1.646	2.951	1.502	1.049	6.447
61	341	2.549	7.223	4.546	3.412	14.720
5	63	378	628	672	346	1.746
11	175	1.099	3.283	1.693	966	6.261
99	495	3.442	9.269	11.013	4.323	24.318
22	117	947	1.221	603	480	2.910
2.925	7.421	21.433	38.185	28.934	16.062	98.898
1.818	4.156	7.491	8.065	5.013	3.444	26.543
1.123	2.295	3.793	3.957	3.034	1.976	14.202
695	1.861	3.698	4.108	1.979	1.468	12.341
783	1.526	2.287	2.539	2.185	1.171	9.320
203	1.127	7.266	17.091	10.120	6.644	35.807
121	612	4.389	10.490	11.616	4.803	27.228

Tav. 18 — Iscritti per trasferimento di residenza nei Comuni di ciascuna Regione, secondo la Regione di provenienza e il grado di istruzione

ANNO 1982

REGIONI DI PROVENIENZA	LAUREA	DIPLOMA	LICENZA SCUOLA MEDIA INFERIORE	LICENZA ELEMENTARE	NESSUN TITOLO		TOTALE
					Totale	Di cui minori di 10 anni	
PIEMONTE							
Piemonte	3.194	14.726	27.571	28.279	21.013	14.086	94.783
Valle d'Aosta	23	102	168	129	103	78	525
Lombardia	275	1.035	1.376	1.352	1.070	697	5.108
Trentino-Alto Adige	12	35	60	37	24	18	168
<i>Bolzano-Bozen</i>	4	16	26	14	9	5	69
<i>Trento</i>	8	19	34	23	15	13	99
Veneto	58	185	243	276	193	108	955
Friuli-Venezia Giulia	15	68	92	83	47	32	305
Liguria	180	639	997	1.228	614	351	3.658
Emilia-Romagna	39	157	204	222	207	136	829
Toscana	62	179	196	169	153	93	759
Umbria	19	29	30	25	16	12	119
Marche	26	69	68	41	51	38	255
Lazio	111	479	439	231	257	186	1.517
Abruzzi	49	107	114	91	107	87	468
Molise	11	40	57	44	50	30	202
Campania	212	784	1.141	871	852	626	3.860
Puglia	122	610	996	1.061	839	554	3.628
Basilicata	21	152	263	304	197	88	937
Calabria	116	646	1.014	1.288	1.059	651	4.123
Sicilia	271	906	1.323	1.603	1.421	875	5.524
Sardegna	19	128	590	455	271	179	1.463
ITALIA	4.835	21.076	36.942	37.789	28.544	18.925	129.186
ESTERO	400	1.118	1.016	914	1.060	703	4.508

VALLE D'AOSTA

Piemonte	28	106	228	153	114	85	629
Valle d'Aosta	86	386	807	808	532	389	2.619
Lombardia	6	24	31	24	18	13	103
Trentino-Alto Adige	—	2	12	2	1	1	17
<i>Bolzano-Bozen</i>	—	—	—	—	—	—	—
<i>Trento</i>	—	2	12	2	1	1	17
Veneto	3	4	11	5	8	4	31
Friuli-Venezia Giulia	—	2	3	2	3	1	10
Liguria	4	16	29	16	20	13	85
Emilia-Romagna	1	2	11	8	4	3	26
Toscana	6	10	12	5	9	7	42
Umbria	1	—	2	3	1	1	7
Marche	—	—	—	2	2	1	4
Lazio	5	21	23	11	14	10	74
Abruzzi	—	1	3	1	1	—	6
Molise	—	—	1	1	—	—	2
Campania	2	13	22	12	9	8	58
Puglia	1	9	16	16	9	7	51
Basilicata	—	1	3	2	1	—	7
Calabria	1	20	59	84	69	51	233
Sicilia	7	10	25	11	10	6	63
Sardegna	—	9	26	8	7	6	50
ITALIA	151	636	1.324	1.174	832	606	4.117
ESTERO	10	12	24	51	31	16	128

Segue Tav. 18 — Iscritti per trasferimento di residenza nei Comuni di ciascuna Regione, secondo la Regione di provenienza e il grado di istruzione

ANNO 1982

REGIONI DI PROVENIENZA	LAUREA	DIPLOMA	LICENZA SCUOLA MEDIA INFERIORE	LICENZA ELEMENTARE	NESSUN TITOLO		TOTALE
					Totale	Di cui minori di 10 anni	
LOMBARDIA							
Piemonte	454	1.135	1.472	1.393	992	742	5.446
Valle d'Aosta	4	18	24	20	16	12	82
Lombardia	6.485	29.392	54.458	52.118	37.546	29.395	179.999
Trentino-Alto Adige	96	202	268	194	116	100	876
<i>Bolzano-Bozen</i>	27	51	64	44	30	28	216
<i>Trento</i>	69	151	204	150	86	72	660
Veneto	303	758	1.036	949	688	490	3.734
Friuli-Venezia Giulia	56	194	190	185	123	93	748
Liguria	242	536	677	738	393	269	2.586
Emilia-Romagna	348	763	964	1.044	761	537	3.880
Toscana	193	410	401	356	283	201	1.643
Umbria	58	97	108	66	90	76	419
Marche	121	239	184	155	157	133	856
Lazio	313	930	902	524	565	429	3.234
Abruzzi	128	270	277	162	216	170	1.053
Molise	27	81	103	88	79	58	378
Campania	584	1.613	2.192	1.893	1.533	1.195	7.815
Puglia	332	1.159	1.944	2.053	1.411	1.084	6.899
Basilicata	45	232	473	449	283	147	1.482
Calabria	241	1.015	1.656	1.942	1.573	1.027	6.427
Sicilia	679	1.573	2.138	2.791	2.217	1.555	9.398
Sardegna	61	220	876	578	299	210	2.034
ITALIA	10.770	40.837	70.343	67.698	49.341	37.923	238.989
ESTERO	1.390	2.695	2.555	2.581	2.099	1.672	11.320

TRENTINO-ALTO ADIGE

Piemonte	6	41	56	44	29	22	176
Valle d'Aosta	1	3	5	6	2	2	17
Lombardia	47	133	265	272	118	110	835
Trentino-Alto Adige	530	1.762	4.984	3.847	2.536	2.254	13.659
<i>Bolzano-Bozen</i>	257	734	2.511	2.005	1.511	1.284	7.018
<i>Trento</i>	273	1.028	2.473	1.842	1.025	970	6.641
Veneto	54	127	285	222	143	115	831
Friuli-Venezia Giulia	8	29	43	31	25	22	136
Liguria	7	18	32	32	16	14	105
Emilia-Romagna	31	38	61	48	29	29	207
Toscana	8	29	37	27	26	24	127
Umbria	8	13	17	6	8	8	52
Marche	14	10	13	3	9	9	49
Lazio	26	90	116	47	52	39	331
Abruzzi	6	11	19	12	9	5	57
Molise	1	—	10	—	2	2	13
Campania	27	50	146	61	49	43	333
Puglia	13	44	130	33	31	27	251
Basilicata	2	9	11	4	4	4	30
Calabria	8	21	59	31	20	12	139
Sicilia	37	55	91	89	45	29	317
Sardegna	3	10	56	27	16	14	112
ITALIA	837	2.493	6.436	4.842	3.169	2.784	17.777
ESTERO	88	211	388	291	206	170	1.184

Segue Tav. 18 — Iscritti per trasferimento di residenza nei Comuni di ciascuna Regione, secondo la Regione di provenienza e il grado di istruzione

ANNO 1982

REGIONI DI PROVENIENZA	LAUREA	DIPLOMA	LICENZA SCUOLA MEDIA INFERIORE	LICENZA ELEMENTARE	NESSUN TITOLO		TOTALE
					Totale	Di cui minori di 10 anni	
BOLZANO-BOZEN							
Piemonte	4	23	19	7	14	7	67
Valle d'Aosta	—	1	2	1	1	—	5
Lombardia	16	24	53	32	21	16	146
Trentino-Alto Adige	255	730	2.493	1.911	1.491	1.257	6.880
<i>Bolzano-Bozen</i>	236	662	2.332	1.818	1.434	1.215	6.482
<i>Trento</i>	19	68	161	93	57	42	398
Veneto	15	35	83	68	61	44	262
Friuli-Venezia Giulia	3	16	22	10	13	11	64
Liguria	4	5	8	7	10	8	34
Emilia-Romagna	5	10	16	8	3	3	42
Toscana	1	15	12	7	14	12	49
Umbria	2	3	5	—	1	1	11
Marche	5	1	6	1	4	4	17
Lazio	7	43	74	17	26	13	167
Abruzzi	2	6	11	7	6	2	32
Molise	—	—	6	—	1	1	7
Campania	9	23	107	22	28	21	189
Puglia	2	17	76	15	13	9	123
Basilicata	2	3	4	2	2	2	13
Calabria	3	10	40	22	14	9	89
Sicilia	11	26	60	46	31	17	174
Sardegna	2	2	34	11	7	6	56
ITALIA	348	993	3.131	2.194	1.781	1.444	8.427
ESTERO	47	124	238	111	119	88	639

TRENTO

Piemonte	2	18	37	37	15	15	109
Valle d'Aosta	1	2	3	5	1	1	12
Lombardia	31	109	212	240	97	94	689
Trentino-Alto Adige	275	1.032	2.491	1.936	1.045	997	6.779
<i>Bolzano-Bozen</i>	21	72	179	187	77	69	536
<i>Trento</i>	254	960	2.312	1.749	968	928	6.243
Veneto	39	92	202	154	82	71	569
Friuli-Venezia Giulia	5	13	21	21	12	11	72
Liguria	3	13	24	25	6	6	71
Emilia-Romagna	26	28	45	40	26	26	165
Toscana	7	14	25	20	12	12	78
Umbria	6	10	12	6	7	7	41
Marche	9	9	7	2	5	5	32
Lazio	19	47	42	30	26	26	164
Abruzzi	4	5	8	5	3	3	25
Molise	1	—	4	—	1	1	6
Campania	18	27	39	39	21	22	144
Puglia	11	27	54	18	18	18	128
Basilicata	—	6	7	2	2	2	17
Calabria	5	11	19	9	6	3	50
Sicilia	26	29	31	43	14	12	143
Sardegna	1	8	22	16	9	8	56
ITALIA	489	1.500	3.305	2.648	1.408	1.340	9.350
ESTERO	41	87	150	180	87	82	545

Segue Tav. 18 — Iscritti per trasferimento di residenza nei Comuni di ciascuna Regione, secondo la Regione di provenienza e il grado di istruzione

ANNO 1982

REGIONI DI PROVENIENZA	LAUREA	DIPLOMA	LICENZA SCUOLA MEDIA INFERIORE	LICENZA ELEMENTARE	NESSUN TITOLO		TOTALE
					Totale	Di cui minori di 10 anni	
VENETO							
Piemonte	45	261	451	584	366	212	1.707
Valle d'Aosta	2	11	5	5	8	6	31
Lombardia	204	762	1.037	1.373	742	510	4.118
Trentino-Alto Adige	98	258	431	303	227	193	1.317
<i>Bolzano-Bozen</i>	40	103	159	134	110	93	546
<i>Trento</i>	58	155	272	169	117	100	771
Veneto	2.789	10.918	23.246	19.520	13.736	10.903	70.209
Friuli-Venezia Giulia	142	448	673	564	433	346	2.260
Liguria	33	108	118	102	59	42	420
Emilia-Romagna	144	374	425	424	279	201	1.646
Toscana	56	144	160	111	98	81	569
Umbria	14	42	29	16	15	14	116
Marche	62	82	58	41	69	45	312
Lazio	109	376	392	209	137	105	1.223
Abruzzi	46	77	80	55	40	27	298
Molise	7	22	20	16	32	14	97
Campania	146	331	513	294	229	198	1.513
Puglia	104	292	386	183	190	142	1.155
Basilicata	15	31	48	27	14	7	135
Calabria	70	169	143	131	161	108	674
Sicilia	214	344	400	288	299	230	1.545
Sardegna	12	66	157	77	54	35	366
ITALIA	4.312	15.116	28.772	24.323	17.188	13.419	89.711
ESTERO	279	927	1.100	1.556	808	594	4.670

FRIULI-VENEZIA GIULIA

Piemonte	27	125	151	147	76	55	526
Valle d'Aosta	—	3	1	1	—	—	5
Lombardia	57	219	309	446	186	151	1.217
Trentino-Alto Adige	11	59	57	43	28	25	198
<i>Bolzano-Bozen</i>	4	39	28	24	14	13	109
<i>Trento</i>	7	20	29	19	14	12	89
Veneto	172	501	777	554	396	341	2.400
Friuli-Venezia Giulia	812	3.525	6.838	5.401	3.683	3.159	20.259
Liguria	12	51	48	78	29	24	218
Emilia-Romagna	42	71	72	67	41	34	293
Toscana	25	51	52	45	26	21	199
Umbria	10	17	19	4	12	12	62
Marche	17	28	39	19	10	10	113
Lazio	59	233	292	149	79	70	812
Abruzzi	11	19	47	24	12	9	113
Molise	2	8	11	2	2	2	25
Campania	63	181	415	188	123	114	970
Puglia	34	138	300	151	103	97	726
Basilicata	2	15	28	12	11	9	68
Calabria	25	52	69	63	49	41	258
Sicilia	64	167	229	159	122	104	741
Sardegna	6	32	93	49	39	36	219
ITALIA	1.451	5.495	9.847	7.602	5.027	4.314	29.422
ESTERO	125	466	826	1.215	450	356	3.082

Segue Tav. 18 — Iscritti per trasferimento di residenza nei Comuni di ciascuna Regione, secondo la Regione di provenienza e il grado di istruzione

ANNO 1982

REGIONI DI PROVENIENZA	LAUREA	DIPLOMA	LICENZA SCUOLA MEDIA INFERIORE	LICENZA ELEMENTARE	NESSUN TITOLO		TOTALE
					Totale	Di cui minori di 10 anni	
LIGURIA							
Piemonte	197	685	1.067	1.274	598	367	3.821
Valle d'Aosta	6	14	14	9	12	7	55
Lombardia	198	635	897	849	435	313	3.014
Trentino-Alto Adige	7	13	31	26	8	7	85
<i> Bolzano-Bozen</i>	4	4	8	8	—	—	24
<i> Trento</i>	3	9	23	18	8	7	67
Veneto	25	99	108	106	68	46	406
Friuli-Venezia Giulia	15	28	44	31	26	15	144
Liguria	1.020	4.227	6.803	6.509	4.059	2.965	22.618
Emilia-Romagna	44	149	218	244	130	89	785
Toscana	92	305	411	359	261	191	1.428
Umbria	5	23	18	13	11	9	70
Marche	9	38	40	30	27	20	144
Lazio	91	294	412	166	143	110	1.106
Abruzzi	11	38	52	49	37	22	187
Molise	2	4	12	14	2	2	34
Campania	64	245	427	301	253	198	1.290
Puglia	41	145	295	210	248	209	939
Basilicata	3	27	55	46	29	24	160
Calabria	19	132	268	312	270	159	1.001
Sicilia	46	247	436	462	375	251	1.566
Sardegna	14	106	383	236	178	137	917
ITALIA	1.909	7.454	11.991	11.246	7.170	5.141	39.770
ESTERO	293	776	766	533	567	406	2.935

EMILIA-ROMAGNA

Piemonte	70	249	443	512	355	254	1.629
Valle d'Aosta	4	6	8	7	7	7	32
Lombardia	325	1.064	1.553	1.718	1.087	775	5.747
Trentino-Alto Adige	51	98	121	67	49	47	386
<i> Bolzano-Bozen</i>	23	34	51	30	16	15	154
<i> Trento</i>	28	64	70	37	33	32	232
Veneto	153	460	556	464	385	298	2.018
Friuli-Venezia Giulia	35	115	109	67	50	41	376
Liguria	50	184	254	315	173	104	976
Emilia-Romagna	2.602	10.130	17.597	18.462	14.089	9.390	62.880
Toscana	114	276	390	424	285	199	1.489
Umbria	21	74	65	59	55	40	274
Marche	136	265	363	282	235	168	1.281
Lazio	146	448	449	286	267	203	1.596
Abruzzi	66	158	202	156	125	96	707
Molise	12	42	98	60	50	33	262
Campania	132	576	1.155	1.046	896	629	3.805
Puglia	126	486	733	581	435	327	2.361
Basilicata	25	107	244	222	138	88	736
Calabria	84	278	419	482	407	303	1.670
Sicilia	120	428	720	799	665	469	2.732
Sardegna	28	133	333	222	151	115	867
ITALIA	4.300	15.577	25.812	26.231	19.904	13.586	91.824
ESTERO	364	1.180	1.026	1.066	818	557	4.434

Segue Tav. 18 — Iscritti per trasferimento di residenza nei Comuni di ciascuna Regione, secondo la Regione di provenienza e il grado di istruzione

ANNO 1982

REGIONI DI PROVENIENZA	LAUREA	DIPLOMA	LICENZA SCUOLA MEDIA INFERIORE	LICENZA ELEMENTARE	NESSUN TITOLO		TOTALE
					Totale	Di cui minori di 10 anni	
TOSCANA							
Piemonte	99	306	403	439	304	228	1.551
Valle d'Aosta	2	5	13	12	7	6	39
Lombardia	175	607	756	687	478	381	2.703
Trentino-Alto Adige	15	64	69	50	35	34	233
<i>Bolzano-Bozen</i>	7	33	25	21	19	21	105
<i>Trento</i>	8	31	44	29	16	13	128
Veneto	56	188	202	152	125	98	723
Friuli-Venezia Giulia	27	78	99	49	49	43	302
Liguria	131	382	528	528	337	242	1.906
Emilia-Romagna	91	314	368	392	259	192	1.424
Toscana	2.528	9.485	14.324	15.614	11.370	7.459	53.321
Umbria	52	185	198	148	163	110	746
Marche	38	101	90	78	67	52	374
Lazio	228	780	899	628	472	343	3.007
Abruzzi	31	96	79	62	53	31	321
Molise	10	22	36	36	29	14	133
Campania	155	643	1.150	1.030	890	626	3.868
Puglia	124	341	422	403	301	232	1.591
Basilicata	17	104	212	176	130	69	639
Calabria	106	299	294	282	207	137	1.188
Sicilia	108	430	806	927	781	500	3.052
Sardegna	42	138	420	264	161	112	1.025
ITALIA	4.035	14.568	21.368	21.957	16.218	10.909	78.146
ESTERO	468	1.259	1.144	1.058	1.071	664	5.000

UMBRIA

Piemonte	15	58	106	91	78	56	348
Valle d'Aosta	2	2	—	7	1	1	12
Lombardia	38	144	174	186	141	100	683
Trentino-Alto Adige	2	10	25	9	13	12	59
<i>Bolzano-Bozen</i>	—	3	11	5	4	4	23
<i>Trento</i>	2	7	14	4	9	8	36
Veneto	14	54	60	32	36	30	196
Friuli-Venezia Giulia	4	17	21	9	14	11	65
Liguria	7	26	42	29	30	16	134
Emilia-Romagna	8	55	70	82	63	39	278
Toscana	53	204	273	249	225	154	1.004
Umbria	441	1.653	2.160	1.868	2.144	1.252	8.266
Marche	35	130	82	77	90	65	414
Lazio	135	487	578	687	571	321	2.458
Abruzzi	12	55	37	48	35	25	187
Molise	5	5	6	6	12	8	34
Campania	12	68	108	73	56	44	317
Puglia	22	61	48	46	29	22	206
Basilicata	3	16	9	12	7	7	47
Calabria	9	45	40	41	42	34	177
Sicilia	15	38	61	55	55	39	224
Sardegna	7	28	45	53	51	37	184
ITALIA	839	3.156	3.945	3.660	3.693	2.273	15.293
ESTERO	94	484	308	308	242	154	1.436

Segue Tav. 18 — Iscritti per trasferimento di residenza nei Comuni di ciascuna Regione, secondo la Regione di provenienza e il grado di istruzione

ANNO 1982

REGIONI DI PROVENIENZA	LAUREA	DIPLOMA	LICENZA SCUOLA MEDIA INFERIORE	LICENZA ELEMENTARE	NESSUN TITOLO		TOTALE
					Totale	Di cui minori di 10 anni	
MARCHE							
Piemonte	30	92	132	160	137	95	551
Valle d'Aosta	1	2	3	2	3	3	11
Lombardia	62	232	316	319	312	220	1.241
Trentino-Alto Adige	8	21	26	20	24	23	99
<i>Bolzano-Bozen</i>	2	7	13	5	9	9	36
<i>Trento</i>	6	14	13	15	15	14	63
Veneto	31	86	88	54	77	62	336
Friuli-Venezia Giulia	23	34	48	26	23	17	154
Liguria	10	43	41	60	73	44	227
Emilia-Romagna	73	240	328	250	298	198	1.189
Toscana	22	86	86	79	73	39	346
Umbria	36	115	91	89	88	50	419
Marche	995	3.606	5.394	4.895	5.584	3.251	20.474
Lazio	117	407	377	432	372	172	1.705
Abruzzi	48	204	230	195	202	132	879
Molise	2	25	19	21	25	14	92
Campania	36	101	121	133	127	104	518
Puglia	37	138	194	139	136	105	644
Basilicata	3	7	25	27	25	17	87
Calabria	8	43	40	33	33	17	157
Sicilia	25	60	76	84	99	65	344
Sardegna	8	34	56	36	41	27	175
ITALIA	1.575	5.576	7.691	7.054	7.752	4.855	29.648
ESTERO.....	107	589	457	506	453	242	2.112

LAZIO

Piemonte	173	522	606	316	493	328	2.110
Valle d'Aosta	1	9	18	6	8	7	42
Lombardia	288	818	777	504	760	500	3.147
Trentino-Alto Adige	27	84	99	31	56	41	297
<i>Bolzano-Bozen</i>	6	44	64	22	25	14	161
<i>Trento</i>	21	40	35	9	31	27	136
Veneto	117	374	296	165	270	176	1.222
Friuli-Venezia Giulia	51	207	190	78	130	85	656
Liguria	74	280	283	146	248	143	1.031
Emilia-Romagna	103	328	320	195	272	149	1.218
Toscana	252	631	659	486	572	352	2.600
Umbria	148	443	404	415	472	270	1.882
Marche	146	287	223	244	291	147	1.191
Lazio	2.396	10.710	15.755	14.553	14.449	10.183	57.863
Abruzzi	210	621	643	609	581	336	2.664
Molise	62	166	150	174	146	81	698
Campania	591	1.778	2.019	1.440	1.978	1.209	7.806
Puglia	231	781	685	437	708	390	2.842
Basilicata	31	156	127	99	130	59	543
Calabria	279	612	430	484	501	268	2.306
Sicilia	278	765	755	590	795	409	3.183
Sardegna	78	311	568	417	362	211	1.736
ITALIA	5.536	19.883	25.007	21.389	23.222	15.344	95.037
ESTERO	1.072	2.667	1.552	1.545	2.168	1.423	9.002

Segue Tav. 18 — Iscritti per trasferimento di residenza nei Comuni di ciascuna Regione,
secondo la Regione di provenienza e il grado di istruzione

ANNO 1982

REGIONI DI PROVENIENZA	LAUREA	DIPLOMA	LICENZA SCUOLA MEDIA INFERIORE	LICENZA ELEMENTARE	NESSUN TITOLO		TOTALE
					Totale	Di cui minori di 10 anni	
ABRUZZI							
Piemonte	42	129	208	228	212	186	819
Valle d'Aosta	1	2	7	7	6	6	23
Lombardia	57	235	336	327	350	287	1.305
Trentino-Alto Adige	1	12	27	16	14	11	70
<i>Bolzano-Bozen</i>	—	6	13	8	8	5	35
<i>Trento</i>	1	6	14	8	6	6	35
Veneto	27	71	87	65	71	62	321
Friuli-Venezia Giulia	5	26	34	18	32	24	115
Liguria	11	40	77	102	66	38	296
Emilia-Romagna	31	93	136	142	125	83	527
Toscana	15	67	60	64	61	46	267
Umbria	16	39	38	36	23	22	152
Marche	56	193	250	250	211	154	960
Lazio	156	597	703	780	493	365	2.729
Abruzzi	974	3.823	5.173	5.151	5.278	3.703	20.399
Molise	32	135	177	203	180	112	727
Campania	37	158	184	186	157	126	722
Puglia	48	190	197	189	172	129	796
Basilicata	9	23	18	24	32	24	106
Calabria	5	40	34	27	28	16	134
Sicilia	9	55	64	77	65	55	270
Sardegna	7	16	37	28	27	21	115
ITALIA	1.539	5.944	7.847	7.920	7.603	5.470	30.853
ESTERO	91	679	868	1.687	1.224	791	4.549

MOLISE

Piemonte	7	19	58	64	43	32	191
Valle d'Aosta	—	—	2	1	1	—	4
Lombardia	17	40	95	102	82	68	336
Trentino-Alto Adige	2	3	2	2	3	3	12
<i>Bolzano-Bozen</i>	—	1	1	—	—	—	2
<i>Trento</i>	2	2	1	2	3	3	10
Veneto	2	9	13	9	11	9	44
Friuli-Venezia Giulia	3	7	5	5	10	10	30
Liguria	3	5	7	5	3	3	23
Emilia-Romagna	10	26	34	42	32	27	144
Toscana	5	5	17	15	15	9	57
Umbria	—	1	3	8	1	1	13
Marche	3	9	9	11	8	3	40
Lazio	36	90	117	131	96	57	470
Abruzzi	28	94	139	90	113	87	464
Molise	263	824	1.188	1.343	1.305	919	4.923
Campania	53	179	217	174	178	139	801
Puglia	14	71	129	109	108	82	431
Basilicata	2	6	8	13	7	5	36
Calabria	1	6	7	11	9	7	34
Sicilia	2	20	18	25	21	18	86
Sardegna	1	5	7	12	14	13	39
ITALIA	452	1.419	2.075	2.172	2.060	1.492	8.178
ESTERO	17	93	270	662	434	270	1.476

Segue Tav. 18 — Iscritti per trasferimento di residenza nei Comuni di ciascuna Regione,
secondo la Regione di provenienza e il grado di istruzione

ANNO 1982

REGIONI DI PROVENIENZA	LAUREA	DIPLOMA	LICENZA SCUOLA MEDIA INFERIORE	LICENZA ELEMENTARE	NESSUN TITOLO		TOTALE
					Totale	Di cui minori di 10 anni	
CAMPANIA							
Piemonte	68	445	1.097	1.241	1.163	942	4.014
Valle d'Aosta	1	9	9	18	11	10	48
Lombardia	177	717	1.481	1.434	1.360	1.121	5.169
Trentino-Alto Adige	15	29	59	46	39	35	188
<i> Bolzano-Bozen</i>	3	17	33	20	22	21	95
<i> Trento</i>	12	12	26	26	17	14	93
Veneto	43	183	244	183	170	144	823
Friuli-Venezia Giulia	25	82	172	135	70	65	484
Liguria	17	120	264	254	188	157	843
Emilia-Romagna	32	191	660	768	657	497	2.308
Toscana	47	216	591	594	498	337	1.946
Umbria	12	39	47	41	39	34	178
Marche	13	41	84	61	65	58	264
Lazio	195	845	1.515	1.174	1.050	832	4.779
Abruzzi	29	76	110	100	91	74	406
Molise	31	113	162	147	156	111	609
Campania	3.803	14.810	25.199	29.489	29.357	23.559	102.658
Puglia	80	295	433	410	411	332	1.629
Basilicata	84	179	209	235	201	162	908
Calabria	66	237	259	227	232	192	1.021
Sicilia	37	175	295	297	288	243	1.092
Sardegna	21	67	103	77	103	99	371
ITALIA	4.796	18.869	32.993	36.931	36.149	29.004	129.738
ESTERO	129	717	1.551	2.788	2.070	1.454	7.255

PUGLIA

Piemonte	97	452	1.167	1.669	1.495	1.099	4.880
Valle d'Aosta	3	3	7	14	7	6	34
Lombardia	153	711	1.433	1.928	1.722	1.203	5.947
Trentino-Alto Adige	10	32	66	59	47	44	214
<i> Bolzano-Bozen</i>	3	15	47	37	30	28	132
<i> Trento</i>	7	17	19	22	17	16	82
Veneto	59	157	255	174	185	152	830
Friuli-Venezia Giulia	25	93	185	101	118	105	522
Liguria	32	118	248	201	247	206	846
Emilia-Romagna	69	201	381	383	309	247	1.343
Toscana	58	142	259	234	233	173	926
Umbria	11	27	36	15	27	23	116
Marche	30	58	109	86	101	81	384
Lazio	120	456	536	442	459	360	2.013
Abruzzi	37	130	107	141	130	103	545
Molise	16	45	88	92	109	72	350
Campania	125	415	507	519	573	449	2.139
Puglia	1.990	6.595	10.930	14.098	14.417	11.092	48.030
Basilicata	87	303	323	395	446	346	1.554
Calabria	48	201	225	219	233	198	926
Sicilia	50	214	344	290	349	290	1.247
Sardegna	11	48	81	60	86	78	286
ITALIA	3.031	10.401	17.287	21.120	21.293	16.327	73.132
ESTERO	122	571	1.664	3.391	3.305	2.313	9.053

Segue Tav. 18 — Iscritti per trasferimento di residenza nei Comuni di ciascuna Regione,
secondo la Regione di provenienza e il grado di istruzione

ANNO 1982

REGIONI DI PROVENIENZA	LAUREA	DIPLOMA	LICENZA SCUOLA MEDIA INFERIORE	LICENZA ELEMENTARE	NESSUN TITOLO		TOTALE
					Totale	Di cui minori di 10 anni	
BASILICATA							
Piemonte	10	83	264	302	250	155	909
Valle d'Aosta	—	1	3	1	1	1	6
Lombardia	12	123	257	294	250	137	936
Trentino-Alto Adige	1	2	5	4	3	2	15
<i>Bolzano-Bozen</i>	1	—	3	4	3	2	11
<i>Trento</i>	—	2	2	—	—	—	4
Veneto	9	22	22	19	16	12	88
Friuli-Venezia Giulia	3	3	9	5	4	4	24
Liguria	2	6	24	46	29	15	107
Emilia-Romagna	6	33	70	94	76	38	279
Toscana	11	35	74	76	67	40	263
Umbria	1	3	2	1	1	1	8
Marche	1	6	15	12	3	2	37
Lazio	20	62	83	77	69	43	311
Abruzzi	1	10	12	15	14	12	52
Molise	—	9	5	2	8	6	24
Campania	83	167	206	201	212	152	869
Puglia	44	191	273	316	332	243	1.156
Basilicata	268	998	1.384	1.625	1.967	1.238	6.242
Calabria	28	65	74	109	112	80	388
Sicilia	6	23	33	45	35	25	142
Sardegna	2	3	5	4	12	7	26
ITALIA	508	1.845	2.820	3.248	3.461	2.213	11.882
ESTERO	12	47	233	417	394	237	1.103

CALABRIA

Piemonte	37	394	962	1.576	1.296	918	4.265
Valle d'Aosta	1	6	28	51	31	25	117
Lombardia	80	475	996	1.489	1.217	838	4.257
Trentino-Alto Adige	6	14	27	47	22	14	116
<i>Bolzano-Bozen</i>	1	9	16	32	12	6	70
<i>Trento</i>	5	5	11	15	10	8	46
Veneto	16	88	110	129	107	84	450
Friuli-Venezia Giulia	9	41	60	43	48	41	201
Liguria	11	93	206	300	230	116	840
Emilia-Romagna	30	108	177	271	192	148	778
Toscana	24	114	160	162	120	87	580
Umbria	7	18	10	14	9	7	58
Marche	6	16	24	22	21	18	89
Lazio	116	309	325	341	313	180	1.404
Abruzzi	8	24	35	52	57	46	176
Molise	8	6	9	8	10	8	41
Campania	82	277	292	346	323	250	1.320
Puglia	30	139	219	214	194	156	796
Basilicata	17	80	100	131	145	94	473
Calabria	1.516	5.773	6.253	8.083	9.630	6.860	31.255
Sicilia	69	290	380	379	355	280	1.473
Sardegna	7	20	32	33	37	28	129
ITALIA	2.080	8.285	10.405	13.691	14.357	10.198	48.818
ESTERO	47	309	916	2.364	1.831	1.057	5.467

Segue Tav. 18 — Iscritti per trasferimento di residenza nei Comuni di ciascuna Regione, secondo la Regione di provenienza e il grado di istruzione

ANNO 1982

REGIONI DI PROVENIENZA	LAUREA	DIPLOMA	LICENZA SCUOLA MEDIA INFERIORE	LICENZA ELEMENTARE	NESSUN TITOLO		TOTALE
					Totale	Di cui minori di 10 anni	
SICILIA							
Piemonte	115	567	1.406	2.166	2.471	1.403	6.725
Valle d'Aosta	4	10	14	15	24	22	67
Lombardia	309	767	1.520	2.284	2.495	1.436	7.375
Trentino-Alto Adige	23	25	47	54	47	32	196
<i>Bolzano-Bozen</i>	11	10	23	24	23	15	91
<i>Trento</i>	12	15	24	30	24	17	105
Veneto	113	187	264	218	225	182	1.007
Friuli-Venezia Giulia	33	95	143	123	114	84	508
Liguria	38	174	375	457	504	282	1.548
Emilia-Romagna	40	170	401	547	523	341	1.681
Toscana	62	218	435	560	556	299	1.831
Umbria	7	28	31	33	24	17	123
Marche	10	37	51	52	68	54	218
Lazio	129	550	639	563	622	373	2.503
Abruzzi	6	40	51	54	56	39	207
Molise	3	11	7	8	13	10	42
Campania	55	219	306	286	352	242	1.218
Puglia	60	213	361	259	415	327	1.308
Basilicata	6	20	29	34	23	18	112
Calabria	100	309	361	336	437	317	1.543
Sicilia	4.337	14.637	18.388	23.581	27.914	18.442	88.857
Sardegna	48	77	96	76	122	98	419
ITALIA	5.498	18.354	24.925	31.706	37.005	24.018	117.488
ESTERO	207	1.143	2.948	6.425	8.103	4.031	18.826

SARDEGNA

Piemonte	17	152	729	827	603	443	2.328
Valle d'Aosta	—	3	15	5	7	4	30
Lombardia	38	202	608	628	516	412	1.992
Trentino-Alto Adige	2	5	28	23	12	11	70
<i>Bolzano-Bozen</i>	—	2	12	9	5	4	28
<i>Trento</i>	2	3	16	14	7	7	42
Veneto	18	49	135	113	81	76	396
Friuli-Venezia Giulia	4	21	66	38	39	35	168
Liguria	19	90	328	321	257	202	1.015
Emilia-Romagna	14	58	182	167	116	85	537
Toscana	24	87	218	183	124	98	636
Umbria	5	18	36	24	18	12	101
Marche	3	18	31	34	21	15	107
Lazio	66	241	434	382	331	238	1.454
Abruzzi	6	16	18	20	14	11	74
Molise	—	6	6	5	6	6	23
Campania	44	96	113	103	129	120	485
Puglia	10	45	76	63	82	78	276
Basilicata	1	2	18	4	3	3	28
Calabria	14	27	19	19	24	22	103
Sicilia	53	96	98	100	123	104	470
Sardegna	1.278	4.503	8.731	8.649	9.168	7.168	32.329
ITALIA	1.616	5.735	11.889	11.708	11.674	9.143	42.622
ESTERO	51	247	651	854	757	576	2.560

Tav. 19 — Cittadini stranieri iscritti per trasferimento di residenza dall'estero
per Regione di iscrizione e classi di età

ANNO 1982

REGIONI DI ISCRIZIONE (Destinazione)	CLASSI DI ETÀ									
	0 - 4	5 - 9	10 - 14	15 - 19	20 - 24	25 - 29	30 - 34	35 - 39	40 - 44	45 - 49
Piemonte	121	65	38	92	338	278	137	68	45	32
Valle d'Aosta	2	3	1	1	4	6	4	—	2	1
Lombardia	374	285	219	251	776	1.064	760	445	235	151
Trentino-Alto Adige	31	9	13	19	49	55	36	26	17	16
<i>Bolzano-Bozen</i>	20	5	9	14	31	36	28	20	12	9
<i>Trento</i>	11	4	4	5	18	19	8	6	5	7
Veneto	64	58	54	121	279	217	127	64	61	31
Friuli-Venezia Giulia	28	27	25	61	98	108	69	44	27	28
Liguria	88	65	40	76	233	253	134	93	55	21
Emilia-Romagna	99	44	45	81	302	283	166	75	63	37
Toscana	124	72	56	122	428	452	234	135	97	67
Umbria	33	11	14	59	226	154	41	20	16	15
Marche	35	22	7	149	291	110	52	23	19	16
Lazio	70	42	44	48	121	119	80	58	34	34
Abruzzi	39	39	44	87	197	108	49	32	32	18
Molise	6	1	5	8	12	13	6	6	2	8
Campania	36	38	35	57	210	148	87	38	35	25
Puglia	70	72	51	85	188	118	89	58	37	37
Basilicata	—	1	—	6	3	6	6	2	3	2
Calabria	35	28	39	36	70	52	32	28	21	29
Sicilia	128	118	92	183	435	386	201	98	84	74
Sardegna	28	25	13	30	87	41	34	18	12	5
ITALIA	1.411	1.025	835	1.572	4.347	3.971	2.344	1.331	897	647
MASCHI	728	530	395	883	2.485	2.281	1.234	685	520	370
FEMMINE	683	495	440	689	1.862	1.690	1.110	646	377	277

REGIONI DI ISCRIZIONE (Destinazione)	Segue CLASSI DI ETÀ									Totale
	50 - 54	55 - 59	60 - 64	65 - 69	70 - 74	75 - 79	80 - 84	85 - 89	90 ed oltre	
Piemonte	30	23	14	24	18	8	8	3	2	1.344
Valle d'Aosta	3	4	—	3	—	—	1	—	—	35
Lombardia	107	71	57	27	20	11	6	2	1	4.862
Trentino-Alto Adige	11	18	26	13	4	9	5	1	—	358
<i>Bolzano-Bozen</i>	6	10	21	11	3	7	3	1	—	246
<i>Trento</i>	5	8	5	2	1	2	2	—	—	112
Veneto	33	39	36	18	8	7	3	2	2	1.224
Friuli-Venezia Giulia	30	49	23	15	9	9	2	1	—	653
Liguria	32	24	37	26	19	13	4	3	1	1.217
Emilia-Romagna	33	24	20	12	10	7	2	1	1	1.305
Toscana	50	58	33	29	15	7	6	2	1	1.988
Umbria	6	6	10	6	—	1	1	—	—	619
Marche	12	9	10	9	6	3	3	1	1	778
Lazio	26	20	19	17	8	6	5	—	1	752
Abruzzi	23	22	11	12	12	5	2	2	—	734
Molise	6	11	2	2	2	2	—	—	—	92
Campania	18	16	17	14	10	7	4	2	1	798
Puglia	37	28	23	16	7	4	2	3	1	926
Basilicata	2	—	1	1	2	2	—	—	—	37
Calabria	31	22	9	16	17	6	2	2	—	475
Sicilia	74	70	58	38	31	11	8	6	2	2.097
Sardegna	6	5	1	1	1	—	1	—	—	308
ITALIA	570	519	407	299	199	118	65	31	14	20.602
MASCHI	300	267	252	173	118	56	31	20	4	11.332
FEMMINE	270	252	155	126	81	62	34	11	10	9.270

Tav. 20 — Cittadini stranieri iscritti per trasferimento di residenza

ANNO

REGIONI DI ISCRIZIONE	CEE									EUR
	Danimarca	Regno Unito	Irlanda	Paesi Bassi	Belgio	Lussem- burgo	Germania Rep. Fed.	Francia	Grecia	Totale
	PIEMONTE	4	133	7	8	13	1	53	154	61
Valle d'Aosta	—	3	—	—	2	—	—	23	—	28
Lombardia	15	359	10	84	106	8	305	328	153	1.368
Trentino-Alto Adige	2	14	—	10	4	—	157	10	2	199
<i>Bolzano-Bozen</i>	2	4	—	6	1	—	126	5	1	145
<i>Trento</i>	—	10	—	4	3	—	31	5	1	54
Veneto	7	87	2	13	15	—	98	67	96	385
Friuli-Venezia Giulia	—	41	1	1	11	1	32	47	61	195
Liguria	9	71	3	29	18	1	119	71	49	370
Emilia-Romagna	2	99	1	18	31	2	60	81	158	452
Toscana	13	159	3	22	28	—	199	105	108	637
Umbria	4	28	2	3	9	6	37	26	88	203
Marche	—	31	1	1	6	5	47	26	123	231
Lazio	3	66	6	10	18	1	47	42	5	198
Abruzzi	—	20	1	8	14	—	39	38	95	215
Molise	—	1	—	—	—	—	6	5	—	13
Campania	1	63	2	9	19	—	43	32	93	262
Puglia	—	48	3	1	11	—	62	42	81	248
Basilicata	—	1	—	—	—	—	2	1	—	4
Calabria	—	3	2	3	1	—	21	38	5	73
Sicilia	9	65	2	6	39	1	180	94	148	544
Sardegna	—	9	—	5	3	—	106	33	30	186
ITALIA	69	1.301	48	231	348	26	1.604	1.263	1.357	6.245
— SETTENTRIONALE	39	807	24	163	200	13	824	781	580	3.431
<i>Nord-occidentale</i>	28	566	20	121	139	10	477	576	263	2.200
<i>Nord-orientale</i>	11	241	4	42	61	3	347	205	317	1.231
— CENTRALE	20	284	12	36	61	12	321	199	324	1.269
— MERIDIONALE	1	136	8	21	45	—	173	156	275	815
— INSULARE	9	74	2	11	42	1	286	127	178	730

REGIONI DI ISCRIZIONE	AFRICA									Totale
	Egitto	Libia	Tunisia	Algeria	Marocco	Somalia	Etiopia	Sud Africa	Altri Paesi	
PIEMONTE	64	2	9	11	45	9	15	4	64	223
Valle d'Aosta	—	—	—	—	1	—	—	—	—	1
Lombardia	495	54	35	15	58	15	178	17	192	1.059
Trentino-Alto Adige	1	—	—	1	1	—	—	—	6	9
<i>Bolzano-Bozen</i>	1	—	—	—	1	—	—	—	1	3
<i>Trento</i>	—	—	—	1	—	—	—	—	5	6
Veneto	15	9	3	5	24	15	10	7	43	131
Friuli-Venezia Giulia	4	7	3	6	2	1	1	2	16	42
Liguria	66	16	26	14	14	7	15	4	36	198
Emilia-Romagna	49	13	14	9	31	9	39	2	64	230
Toscana	37	5	29	14	32	37	36	4	110	304
Umbria	1	16	3	23	7	2	3	—	48	103
Marche	5	67	14	5	8	5	3	4	70	181
Lazio	19	4	32	1	14	7	4	2	56	139
Abruzzi	2	23	1	2	9	—	6	—	36	79
Molise	—	—	1	—	2	—	—	—	2	5
Campania	8	1	16	2	29	3	13	5	39	116
Puglia	3	22	5	5	11	1	12	10	31	100
Basilicata	1	—	—	—	1	—	—	—	—	2
Calabria	—	1	3	—	15	—	—	—	8	27
Sicilia	5	2	284	6	104	18	17	9	82	527
Sardegna	1	1	12	1	8	—	1	—	2	26
ITALIA	776	243	490	120	416	129	353	70	905	3.502
— SETTENTRIONALE	694	101	90	61	176	56	258	36	421	1.893
<i>Nord-occidentale</i>	625	72	70	40	118	31	208	25	292	1.481
<i>Nord-orientale</i>	69	29	20	21	58	25	50	11	129	412
— CENTRALE	62	92	78	43	61	51	46	10	284	727
— MERIDIONALE	14	47	26	9	67	4	31	15	116	329
— INSULARE	6	3	296	7	112	18	18	9	84	553

dall'estero secondo la regione d'iscrizione e il paese di provenienza

1982

OPA								ASIA				
ALTRI PAESI EUROPEI							Totale	Arabia Saud.	Iran	Iraq	Altri Paesi	Totale
Portogallo	Spagna	Svizzera	Austria	Jugoslavia	Urss	Altri Paesi						
4	14	30	6	12	—	56	556	—	66	32	176	274
—	1	1	—	—	—	1	31	—	—	—	1	1
22	32	124	35	100	11	235	1.927	10	65	5	893	973
—	—	23	52	5	—	7	286	—	—	—	12	12
—	—	11	49	5	—	6	216	—	—	—	3	3
—	—	12	3	—	—	1	70	—	—	—	9	9
2	6	36	22	127	4	27	609	4	38	18	135	195
3	6	13	9	156	1	25	408	—	9	3	21	33
4	18	26	8	12	1	50	489	3	37	10	119	169
5	15	16	13	20	3	101	625	2	36	8	204	250
11	17	91	22	25	1	98	902	3	77	22	228	330
2	8	21	2	1	—	26	263	—	76	5	84	165
1	7	7	5	15	—	36	302	1	71	12	86	170
6	8	13	3	5	—	30	263	—	10	4	38	52
3	4	12	3	6	1	11	255	—	50	3	48	101
—	—	2	1	2	—	—	18	—	—	—	1	1
2	7	12	8	19	1	21	332	—	14	1	62	77
2	6	7	—	11	—	20	294	—	37	5	71	113
1	1	1	—	—	—	2	9	—	—	—	—	—
3	5	12	4	5	—	2	104	1	6	—	23	30
4	5	29	10	7	—	51	650	1	30	6	72	109
1	—	1	2	11	—	9	210	—	13	2	23	38
76	160	477	205	539	23	808	8.533	25	635	136	2.297	3.093
40	92	269	145	432	20	502	4.931	19	251	76	1.561	1.907
30	65	181	49	124	12	342	3.003	13	168	47	1.189	1.417
10	27	88	96	308	8	160	1.928	6	83	29	372	490
20	40	132	32	46	1	190	1.730	4	234	43	436	717
11	23	46	16	43	2	56	1.012	1	107	9	205	322
5	5	30	12	18	—	60	860	1	43	8	95	147

AMERICA							OCEANIA			TOTALE GENERALE
Canada	Stati Uniti	Venezuela	Brasile	Argentina	Altri Paesi	Totale	Australia	Altri Paesi	Totale	
5	63	21	96	44	44	273	14	4	18	1.344
—	—	—	—	—	1	1	1	—	1	35
37	126	54	75	139	434	865	30	8	38	4.862
1	9	2	3	4	27	46	5	—	5	358
—	2	1	—	—	18	21	3	—	3	246
1	7	1	3	4	9	25	2	—	2	112
34	97	30	19	25	31	236	44	9	53	1.224
23	56	27	7	16	7	136	24	10	34	653
8	78	58	16	44	138	342	17	2	19	1.217
20	63	28	4	19	54	188	12	—	12	1.305
25	171	33	16	59	94	398	33	21	54	1.988
6	32	13	4	6	20	81	7	—	7	619
24	12	13	5	31	24	109	15	1	16	778
51	85	62	31	18	33	280	15	3	18	752
51	76	96	7	15	26	271	27	1	28	734
30	12	7	4	6	—	59	9	—	9	92
17	123	47	6	30	16	239	21	13	34	798
59	212	89	6	20	9	395	21	3	24	926
1	9	7	—	5	2	24	1	1	2	37
87	93	9	1	35	3	228	83	3	86	475
66	451	147	5	29	17	715	89	7	96	2.097
2	10	—	—	2	20	34	—	—	—	308
547	1.778	743	305	547	1.000	4.920	468	86	554	20.602
128	492	220	220	291	736	2.087	147	33	180	10.998
50	267	133	187	227	617	1.481	62	14	76	7.458
78	225	87	33	64	119	606	85	19	104	3.540
106	300	121	56	114	171	868	70	25	95	4.137
245	525	255	24	111	56	1.216	162	21	183	3.062
68	461	147	5	31	37	749	89	7	96	2.405

Tav. 21 — Cittadini stranieri iscritti per trasferimento di resi

ANNO

CITTADINANZA	EUR									
	CEE									
	Danimarca	Regno Unito	Irlanda	Paesi Bassi	Belgio	Lussemburgo	Germania Rep. Fed.	Francia	Grecia	Totale
Piemonte	4	127	7	7	18	2	45	150	61	421
Valle d'Aosta	—	3	—	—	1	—	—	23	—	27
Lombardia	15	356	14	85	83	9	290	327	150	1.329
Trentino-A. Adige	2	14	—	13	4	—	148	12	2	195
Veneto	4	95	2	14	14	—	90	66	95	380
Friuli-V. Giulia	—	44	1	2	12	1	29	52	59	200
Liguria	8	78	6	29	17	1	117	76	50	382
Emilia-Romagna	3	101	3	18	26	2	62	85	158	458
Toscana	13	165	6	28	29	—	191	110	107	649
Umbria	1	32	2	6	9	6	36	28	90	210
Marche	—	34	—	1	6	3	36	25	122	227
Lazio	3	66	6	10	18	—	40	42	9	194
Abruzzi	—	20	1	8	13	—	39	41	91	213
Molise	—	1	—	—	—	1	3	5	1	11
Campania	1	63	2	9	21	3	41	30	93	263
Puglia	—	48	3	2	9	2	57	39	81	241
Basilicata	—	1	—	—	—	1	—	2	—	4
Calabria	—	3	1	5	1	3	16	40	5	76
Sicilia	7	65	2	6	38	2	104	103	147	534
Sardegna	—	9	—	6	3	—	101	35	30	184
ITALIA	61	1.325	56	249	322	36	1.507	1.291	1.351	6.198

CITTADINANZA	AFRICA									
	Egitto	Libia	Tunisia	Algeria	Marocco	Somalia	Etiopia	Sud Africa	Altri Paesi	Totale
	Piemonte	63	3	10	10	45	7	17	4	60
Valle d'Aosta	—	—	—	—	1	—	—	—	—	1
Lombardia	515	57	44	20	60	16	192	16	192	1.112
Trentino-A. Adige	1	—	—	1	1	—	—	—	5	8
Veneto	15	10	3	5	24	16	10	6	40	129
Friuli-V. Giulia	4	7	3	6	2	1	1	2	13	39
Liguria	66	18	21	18	17	8	13	5	35	201
Emilia-Romagna	49	13	14	9	31	10	42	2	58	228
Toscana	36	9	26	14	31	39	36	4	104	299
Umbria	1	16	3	23	6	2	3	—	47	101
Marche	7	67	14	5	8	5	3	6	70	185
Lazio	22	2	32	3	14	10	2	2	54	141
Abruzzi	2	23	2	2	9	—	7	—	33	78
Molise	—	—	1	—	2	—	—	—	2	5
Campania	12	1	17	5	29	3	10	4	40	121
Puglia	3	20	5	6	11	1	12	9	31	98
Basilicata	1	—	—	—	1	—	—	—	—	2
Calabria	—	—	3	—	15	—	—	1	8	27
Sicilia	6	—	282	7	104	15	21	9	80	524
Sardegna	1	1	11	—	9	—	1	—	2	25
ITALIA	804	247	491	134	420	133	370	70	874	3.543

denza dall'estero secondo la cittadinanza e la regione di iscrizione

1982

OPA								ASIA				
ALTRI PAESI EUROPEI							Totale	Arabia Saudita	Iran	Iraq	Altri Paesi	Totale
Portogallo	Spagna	Svizzera	Austria	Jugoslavia	Urss	Altri Paesi						
3	15	28	7	13	—	52	539	—	66	32	196	294
1	1	1	—	—	—	1	31	—	—	—	1	1
23	86	109	32	107	15	168	1.869	3	73	6	902	984
3	—	23	56	5	—	8	290	1	1	—	13	15
3	9	34	19	127	3	32	607	4	40	18	138	200
3	6	11	10	158	1	28	417	—	9	3	20	32
4	13	28	4	13	1	50	495	—	37	13	118	168
6	17	9	14	23	3	96	626	1	38	8	202	249
11	14	82	26	27	—	91	900	5	77	23	230	335
1	8	19	3	1	—	22	264	—	78	5	84	167
1	8	4	8	15	—	37	300	—	73	12	84	169
5	11	12	3	9	—	29	263	1	11	4	37	53
4	5	10	4	6	1	10	253	1	53	3	52	109
—	1	—	1	2	—	—	15	—	—	—	2	2
2	9	8	9	20	1	21	333	2	14	4	55	75
4	6	7	—	12	—	21	291	—	36	5	74	115
1	1	2	—	—	—	2	10	—	—	—	—	—
3	5	6	3	5	—	1	99	—	5	3	21	29
8	11	25	11	8	—	52	649	2	30	7	69	108
1	1	1	2	12	—	9	210	—	13	2	23	38
87	227	419	212	563	25	730	8.461	20	654	148	2.321	3.143

AMERICA							OCEANIA			TOTALE GENERALE
Canada	Stati Uniti	Venezuela	Brasile	Argentina	Altri Paesi	Totale	Australia	Altri Paesi	Totale	
6	67	20	90	50	44	277	15	—	15	1.344
—	—	—	1	—	1	2	—	—	—	35
33	229	48	76	155	313	854	36	7	43	4.862
1	7	1	3	5	23	40	4	1	5	358
34	96	29	19	25	31	234	46	8	54	1.224
23	58	27	7	15	7	137	24	4	28	653
5	74	59	16	41	142	337	16	—	16	1.217
20	68	28	4	18	52	190	12	—	12	1.305
25	167	33	19	63	92	399	35	20	55	1.988
5	33	12	4	6	20	80	7	—	7	619
23	12	13	5	30	25	108	15	1	16	778
51	80	62	31	18	33	275	17	3	20	752
50	74	95	8	15	26	268	25	1	26	734
33	12	7	2	6	1	61	9	—	9	92
19	123	48	5	30	15	240	16	13	29	798
63	211	88	6	18	10	396	23	3	26	926
1	9	7	—	4	2	23	1	1	2	37
89	94	8	1	35	4	231	86	3	89	475
66	458	144	4	28	17	717	92	7	99	2.097
2	11	—	—	2	20	35	—	—	—	308
549	1.883	729	301	564	878	4.904	479	72	551	20.602

Tav. 22 — Iscrizioni e cancellazioni anagrafiche per trasferimento di residenza per Regioni e Paesi

ANNO 1982

A. — TRA COMUNI ITALIANI

REGIONI DI CANCELLAZIONE (Provenienza)	REGIONI DI ISCRIZIONE (Destinazione)													
	PIEMONTE	VALLE D'AOSTA	LOMBARDIA	TRENTO-ALTO ADIGE			VENETO	FRIULI VENEZIA GIULIA	LIGURIA	EMILIA ROMAGNA	TOSCANA	UMBRIA	MARCHE	LAZIO
				Totale	Bolzano Bozen	Trento								
Piemonte	14.435	129	832	20	10	10	175	39	642	189	145	24	48	81
Valle d'Aosta	152	1.231	15	5	2	3	9	2	9	8	3	—	—	3
Lombardia	558	25	28.762	140	15	125	614	167	461	931	279	54	139	148
Trentino-A. Adige	17	2	191	3.784	2.090	1.694	296	18	13	72	18	7	3	10
Bolzano-Bozen	2	—	39	2.054	1.945	1.09	99	8	—	14	14	1	—	3
Trento	15	2	152	1.730	145	1.585	197	10	13	58	4	6	3	7
Veneto	92	7	638	208	82	126	12.695	422	41	304	72	30	43	58
Friuli-V. Giulia	39	2	137	33	23	10	481	4.511	15	69	34	8	16	33
Liguria	543	27	387	22	15	7	64	50	4.474	172	225	8	35	34
Emilia-Romagna	73	4	650	46	12	34	242	63	133	11.549	158	19	164	69
Toscana	86	6	280	24	10	14	98	41	241	263	8.131	192	89	133
Umbria	5	2	114	15	2	13	26	14	10	88	79	1.714	78	227
Marche	47	1	210	14	5	9	45	27	15	294	44	60	4.481	85
Lazio	136	9	406	61	28	33	222	114	138	345	298	480	277	10.261
Abruzzi	61	1	248	4	1	3	77	24	20	162	30	28	236	173
Molise	21	1	83	4	2	2	32	4	9	46	10	3	26	49
Campania	503	16	1.422	67	50	17	261	205	159	691	363	31	117	565
Puglia	372	12	1.052	51	27	24	243	103	119	408	124	21	129	109
Basilicata	127	2	425	6	5	1	39	17	31	223	93	13	22	35
Calabria	769	90	1.966	36	27	9	158	60	169	424	135	45	33	106
Sicilia	661	11	2.175	65	34	31	320	185	178	446	332	31	70	192
Sardegna	169	14	289	25	14	11	59	38	117	135	103	39	25	76
TOTALE ISCRITTI	18.866	1.592	40.282	4.630	2.454	2.176	16.156	6.104	6.994	16.819	10.676	2.807	6.031	12.447
— ITALIA SETT.	15.909	1.427	31.612	4.258	2.249	2.009	14.576	5.272	5.788	13.294	934	150	448	436
Italia Nord-Occ.	13.688	1.412	29.996	187	42	145	862	258	5.586	1.300	632	86	222	266
Italia Nord-Orient.	221	15	1.616	4.071	2.207	1.864	13.714	5.014	202	11.994	282	64	226	170
— ITALIA CENTRALE	274	18	1.010	114	45	69	391	196	404	990	8.552	2.446	4.925	10.706
— ITALIA MERIDIONALE	1.853	122	5.196	168	112	56	810	413	507	1.954	755	141	563	1.037
— ITALIA INSULARE	830	25	2.464	90	48	42	379	223	295	581	435	70	95	268

REGIONI DI CANCELLAZIONE (Provenienza)	Segue REGIONI DI ISCRIZIONE (Destinazione)														
	ABRUZZI	MOLISE	CAMPANIA	PUGLIE	BASILICATA	CALABRIA	SICILIA	SARDEGNA	TOTALE CANCELLATI	ITALIA SETTENTRIONALE	ITALIA NORD OCC.	ITALIA NORD ORIENT.	ITALIA CENTR.	ITALIA MERID.	ITALIA INSUL.
Piemonte	81	15	227	329	38	297	659	228	18.633	16.461	16.038	423	298	987	887
Valle d'Aosta	—	4	5	—	—	36	11	2	1.495	1.431	1.407	24	6	45	13
Lombardia	85	33	292	370	38	333	736	167	34.332	31.658	29.806	1.852	620	1.151	903
Trentino-A. Adige	4	1	14	16	1	10	14	10	4.501	4.393	223	4.170	38	46	24
Bolzano-Bozen	—	1	4	10	1	6	7	3	2.266	2.216	41	2.175	18	22	10
Trento	4	—	10	6	—	4	7	7	2.235	2.177	182	1.995	20	24	14
Veneto	22	5	63	58	15	41	82	52	14.948	14.407	778	13.629	203	204	134
Friuli-V. Giulia	17	1	66	36	—	17	60	8	5.583	5.287	193	5.094	91	137	68
Liguria	21	1	77	50	1	56	154	100	6.501	5.739	5.431	308	302	206	254
Emilia-Romagna	32	22	114	96	16	59	150	70	13.729	12.760	860	11.900	410	339	220
Toscana	26	11	120	84	18	48	160	48	10.099	1.039	613	426	8.545	307	208
Umbria	23	4	10	12	1	7	12	16	2.457	274	131	143	2.098	57	28
Marche	175	7	15	31	2	8	30	12	5.603	653	273	380	4.670	238	42
Lazio	465	81	421	195	28	162	290	184	14.573	1.431	689	742	11.316	1.352	474
Abruzzi	4.575	75	38	82	5	27	34	3	5.903	597	330	267	467	4.802	37
Molise	197	1.368	81	60	—	4	3	—	2.001	200	114	86	88	1.710	3
Campania	100	129	18.694	247	78	191	135	71	24.045	3.324	2.100	1.224	1.076	19.439	206
Puglia	89	93	107	8.476	134	86	121	32	11.881	2.360	1.555	805	383	8.985	153
Basilicata	8	12	75	225	1.187	130	16	5	2.691	870	585	285	163	1.637	21
Calabria	22	11	107	85	62	8.562	304	19	13.163	3.672	2.994	678	319	8.849	323
Sicilia	50	15	78	118	11	139	21.066	105	26.248	4.041	3.025	1.016	625	411	21.171
Sardegna	13	1	26	37	2	1	36	8.416	9.621	846	589	257	243	80	8.452
TOTALE ISCRITTI	6.005	1.889	20.630	10.607	1.637	10.214	24.073	9.548	228.007	111.443	67.734	43.709	31.961	50.982	33.621
— ITALIA SETT.	262	82	858	955	109	849	1.866	637	99.722	92.136	54.736	37.400	1.968	3.115	2.503
Italia Nord-Occ.	187	53	601	749	77	722	1.560	497	60.961	55.289	52.682	2.607	1.226	2.389	2.057
Italia Nord-Orient.	75	29	257	206	32	127	306	140	38.761	36.847	2.054	34.793	742	726	446
— ITALIA CENTRALE	689	103	566	322	49	225	492	260	32.732	3.397	1.706	1.691	26.229	1.954	752
— ITALIA MERIDIONALE	4.991	1.688	19.102	9.175	1.466	9.000	613	130	59.684	11.023	7.678	3.345	2.496	45.422	743
— ITALIA INSULARE	63	16	104	155	13	140	21.102	8.521	35.869	4.887	3.614	1.273	868	491	29.623

(*) Cfr. L'ultimo capoverso del punto 5 delle «Avvertenze».

Segue Tav. 22 — Iscrizioni e cancellazioni anagrafiche per trasferimento di residenza per Regioni e Paesi

ANNO 1982

B — DA E PER L'ESTERO

PAESI	ITALIA SETTENTRIONALE			ITALIA CENTRALE	ITALIA MERIDIONALE	ITALIA INSULARE	TOTALE
	Italia Nord Occidentale	Italia Nord Orientale	Totale				
ISCRITTI							
EUROPA	836	1.047	1.883	673	1.836	1.399	5.791
CEE	514	580	1.094	489	1.344	967	3.894
Danimarca	13	2	15	4	1	5	25
Regno Unito	61	63	124	101	106	26	357
Irlanda	4	3	7	37	1	3	48
Paesi Bassi	19	19	38	6	4	12	60
Belgio	44	38	82	71	155	61	369
Lussemburgo	1	12	13	24	21	—	58
Germania, (Repubblica Federale)	168	271	439	101	851	755	2.146
Francia	153	131	284	127	194	92	697
Grecia	51	41	92	18	11	13	134
Altri Paesi europei	322	467	789	184	492	432	1.897
Svizzera	162	195	357	67	457	371	1.252
Austria	13	53	66	13	4	3	86
Altri paesi	147	219	366	104	31	58	559
AFRICA	294	276	570	148	65	127	910
AMERICA	305	240	545	205	860	213	1.823
Canada	14	7	21	15	410	23	469
Stati Uniti d'America	98	86	184	86	338	115	723
Venezuela	35	67	102	31	62	38	233
Brasile	36	13	49	18	9	2	78
Argentina	30	20	50	11	32	17	110
Altri Paesi	92	47	139	44	9	18	210
ASIA	156	187	343	114	38	30	525
OCEANIA	6	24	30	38	113	37	218
Australia	5	22	27	38	112	33	210
Altri paesi	1	2	3	—	1	4	8
TOTALE	1.597	1.774	3.371	1.178	2.912	1.806	9.267

CANCELLATI

EUROPA	3.959	5.466	9.425	2.998	21.389	17.594	51.406
CEE	2.019	3.134	5.153	1.977	13.644	14.799	35.573
Danimarca	16	9	25	6	10	4	45
Regno Unito	288	300	588	296	658	486	2.028
Irlanda	3	7	10	97	1	2	110
Paesi Bassi	53	93	146	34	97	227	504
Belgio	204	221	425	231	1.058	2.074	3.788
Lussemburgo	12	60	72	44	303	14	433
Germania, (Repubblica Federale)	803	1.560	2.363	700	9.892	9.964	22.919
Francia	595	798	1.393	538	1.607	2.007	5.545
Grecia	45	86	131	31	18	21	201
Altri Paesi europei	1.940	2.332	4.272	1.021	7.745	2.795	15.833
Svizzera	1.684	1.774	3.458	798	7.511	2.633	14.400
Austria	21	162	183	13	23	27	246
Altri paesi	235	396	631	210	211	135	1.187
AFRICA	482	460	942	215	190	130	1.477
AMERICA	948	1.523	2.471	1.071	5.435	3.731	12.708
Canada	84	252	336	268	1.898	585	3.087
Stati Uniti d'America	310	492	802	498	2.382	2.562	6.244
Venezuela	141	231	372	85	562	337	1.356
Brasile	128	146	274	54	79	23	430
Argentina	108	193	301	110	406	183	1.000
Altri Paesi	177	209	386	56	108	41	591
ASIA	127	278	405	124	46	51	626
OCEANIA	133	256	389	141	1.240	727	2.497
Australia	125	236	361	135	1.234	727	2.457
Altri paesi	8	20	28	6	6	—	40
TOTALE	5.649	7.983	13.632	4.549	28.300	22.233	68.714

PROVINCE — REGIONI	ISCRITTI							
	Dall'interno			Dall'estero			Totale	
	M	F	MF	M	F	MF	M	F
Torino	4.403	4.857	9.260	68	61	129	4.471	4.918
Vercelli	862	939	1.801	15	21	36	877	960
Novara	1.282	1.269	2.551	26	27	53	1.308	1.296
Cuneo	1.132	1.260	2.392	14	21	35	1.146	1.281
Asti	518	613	1.131	11	3	14	529	616
Alessandria	791	940	1.731	7	7	14	798	947
PIEMONTE	8.988	9.878	18.866	141	140	281	9.129	10.018
VALLE D'AOSTA	811	781	1.592	9	13	22	820	794
Varese	2.064	2.283	4.347	96	90	186	2.160	2.373
Como	2.675	2.986	5.661	60	65	125	2.735	3.051
Sondrio	565	636	1.201	31	17	48	596	653
Milano	7.997	7.885	15.882	190	148	338	8.187	8.033
Bergamo	1.927	2.297	4.224	63	46	109	1.990	2.343
Brescia	1.973	2.119	4.092	60	49	109	2.033	2.168
Pavia	809	850	1.659	30	19	49	839	869
Cremona	750	815	1.565	13	9	22	763	824
Mantova	818	833	1.651	19	19	38	837	852
LOMBARDIA	19.578	20.704	40.282	562	462	1.024	20.140	21.166
Bolzano-Bozen	1.216	1.238	2.454	39	53	92	1.255	1.291
Trento	1.078	1.098	2.176	10	18	28	1.088	1.116
TRENTINO-ALTO ADIGE	2.294	2.336	4.630	49	71	120	2.343	2.407
Verona	1.738	1.811	3.549	53	43	96	1.791	1.854
Vicenza	1.507	1.707	3.214	71	57	128	1.578	1.764
Belluno	615	709	1.324	88	44	132	703	753
Treviso	1.423	1.433	2.856	113	73	186	1.536	1.506
Venezia	747	843	1.590	30	12	42	777	855
Padova	1.257	1.448	2.705	24	20	44	1.281	1.468
Rovigo	469	449	918	5	3	8	474	452
VENETO	7.756	8.400	16.156	384	252	636	8.140	8.652
Pordenone	646	648	1.294	39	28	67	685	676
Udine	1.884	1.954	3.838	110	95	205	1.994	2.049
Gorizia	299	264	563	6	12	18	305	276
Trieste	225	184	409	35	41	76	260	225
FRIULI-VENEZIA GIULIA	3.054	3.050	6.104	190	176	366	3.244	3.226
Imperia	614	670	1.284	17	17	34	631	687
Savona	983	1.046	2.029	22	20	42	1.005	1.066
Genova	1.228	1.479	2.707	94	78	172	1.322	1.557
La Spezia	515	459	974	12	10	22	527	469
LIGURIA	3.340	3.654	6.994	145	125	270	3.485	3.779
Piacenza	737	768	1.505	37	29	66	774	797
Parma	1.159	1.201	2.360	72	61	133	1.231	1.262
Reggio nell'Emilia	1.212	1.226	2.438	22	10	32	1.234	1.236
Modena	1.600	1.529	3.129	25	29	54	1.625	1.558
Bologna	1.539	1.673	3.212	56	77	133	1.595	1.750
Ferrara	319	354	673	20	32	52	339	386
Ravenna	474	498	972	16	18	34	490	516
Forlì	1.193	1.337	2.530	62	86	148	1.255	1.423
EMILIA-ROMAGNA	8.233	8.586	16.819	310	342	652	8.543	8.928
Massa-Carrara	120	150	270	6	8	14	126	158
Lucca	786	792	1.578	59	67	126	845	859
Pistoia	537	561	1.098	8	17	25	545	578
Firenze	1.236	1.352	2.588	32	36	68	1.268	1.388
Livorno	556	523	1.079	4	8	12	560	531
Pisa	699	851	1.550	28	22	50	727	873
Arezzo	545	599	1.144	12	10	22	557	609
Siena	314	316	630	17	13	30	331	329
Grosseto	329	410	739	12	10	22	341	420
TOSCANA	5.122	5.554	10.676	178	191	369	5.300	5.745
Perugia	933	1.046	1.979	89	73	162	1.022	1.119
Termi	417	411	828	25	26	51	442	437
UMBRIA	1.350	1.457	2.807	114	99	213	1.464	1.556

rimento di residenza secondo il sesso

1982


CANCELLATI									
Per l'interno				Per l'estero			Totale		
MF	M	F	MF	M	F	MF	M	F	MF
9.389	4.884	5.222	10.106	189	165	354	5.073	5.387	10.460
1.837	801	849	1.650	101	73	174	902	922	1.824
2.604	1.027	1.043	2.070	197	178	375	1.224	1.221	2.445
2.427	1.072	1.154	2.226	87	92	179	1.159	1.246	2.405
1.145	386	469	855	31	27	58	417	496	913
1.745	800	926	1.726	65	55	120	865	981	1.846
19.147	8.970	9.663	18.633	670	590	1.260	9.640	10.253	19.893
1.614	756	739	1.495	57	41	98	813	780	1.593
4.533	1.639	1.804	3.443	252	183	435	1.891	1.987	3.878
5.786	1.908	2.068	3.976	297	303	600	2.205	2.371	4.576
1.249	577	644	1.221	240	156	396	817	800	1.617
16.220	7.270	7.448	14.718	325	232	557	7.595	7.680	15.275
4.333	1.419	1.689	3.108	356	273	629	1.775	1.962	3.737
4.201	1.745	1.873	3.618	243	201	444	1.988	2.074	4.062
1.708	748	798	1.546	51	32	83	799	830	1.629
1.587	633	698	1.331	152	108	260	785	806	1.591
1.689	656	715	1.371	37	33	70	693	748	1.441
41.306	16.595	17.737	34.332	1.953	1.521	3.474	18.548	19.258	37.806
2.546	1.098	1.168	2.266	316	260	576	1.414	1.428	2.842
2.204	1.086	1.149	2.235	108	90	198	1.194	1.239	2.433
4.750	2.184	2.317	4.501	424	350	774	2.608	2.667	5.275
3.645	1.420	1.619	3.039	332	374	706	1.752	1.993	3.745
3.342	1.305	1.556	2.861	346	394	740	1.651	1.950	3.601
1.456	613	752	1.365	403	404	807	1.016	1.156	2.172
3.042	1.056	1.184	2.240	562	469	1.031	1.618	1.653	3.271
1.632	853	955	1.808	397	292	689	1.250	1.247	2.497
2.749	1.378	1.569	2.947	180	120	300	1.558	1.689	3.247
926	323	365	688	26	20	46	349	385	734
16.792	6.948	8.000	14.948	2.246	2.073	4.319	9.194	10.073	19.267
1.361	556	588	1.144	186	177	363	742	765	1.507
4.043	1.604	1.791	3.395	403	378	781	2.007	2.169	4.176
581	326	307	633	32	36	68	358	343	701
485	219	192	411	20	10	30	239	202	441
6.470	2.705	2.878	5.583	641	601	1.242	3.346	3.479	6.825
1.318	645	707	1.352	117	113	230	762	820	1.582
2.071	816	878	1.694	76	59	135	892	937	1.829
2.879	1.169	1.329	2.498	161	116	277	1.330	1.445	2.775
996	494	463	957	98	77	175	592	540	1.132
7.264	3.124	3.377	6.501	452	365	817	3.576	3.742	7.318
1.571	686	698	1.384	115	71	186	801	769	1.570
2.493	944	1.079	2.023	146	114	260	1.090	1.193	2.283
2.470	1.006	1.013	2.019	36	39	75	1.042	1.052	2.094
3.183	1.063	1.153	2.216	128	87	215	1.191	1.240	2.431
3.345	1.125	1.228	2.353	246	240	486	1.371	1.468	2.839
725	327	382	709	37	30	67	364	412	776
1.006	432	430	862	59	57	116	491	487	978
2.678	1.030	1.133	2.163	134	109	243	1.164	1.242	2.406
17.471	6.613	7.116	13.729	901	747	1.648	7.514	7.863	15.377
284	255	262	517	12	9	21	267	271	538
1.704	692	742	1.434	211	186	397	903	928	1.831
1.123	497	526	1.023	98	88	186	595	614	1.209
2.656	1.249	1.414	2.663	73	73	146	1.322	1.487	2.809
1.091	438	458	896	40	28	68	478	486	964
1.600	579	606	1.185	17	19	36	596	625	1.221
1.166	514	546	1.060	48	31	79	562	577	1.139
660	323	354	677	32	29	61	355	383	738
761	285	359	644	28	23	51	313	382	695
11.045	4.832	5.267	10.099	559	486	1.045	5.391	5.753	11.144
2.141	806	885	1.691	114	104	218	920	989	1.909
879	374	392	766	34	27	61	408	419	827
3.020	1.180	1.277	2.457	148	131	279	1.328	1.408	2.736

PROVINCE — REGIONI	ISCRITTI							
	Dall'interno			Dall'estero			Totale	
	M	F	MF	M	F	MF	M	F
Pesaro e Urbino	473	480	953	17	20	37	490	500
Ancona	769	799	1.568	31	24	55	800	823
Macerata	660	780	1.440	25	26	51	685	806
Ascoli Piceno	991	1.079	2.070	10	18	28	1.001	1.097
MARCHE	2.893	3.138	6.031	83	88	171	2.976	3.226
Viterbo	577	504	1.081	17	11	28	594	515
Rieti	402	390	792	8	4	12	410	394
Roma	2.882	2.915	5.797	66	80	146	2.948	2.995
Latina	1.110	1.143	2.253	40	45	85	1.150	1.188
Frosinone	1.185	1.339	2.524	74	80	154	1.259	1.419
LAZIO	6.156	6.291	12.447	205	220	425	6.361	6.511
L'Aquila	809	914	1.723	48	33	81	857	947
Teramo	432	486	918	14	8	22	446	494
Pescara	581	584	1.165	36	23	59	617	607
Chieti	1.038	1.161	2.199	135	107	242	1.173	1.268
ABRUZZI	2.860	3.145	6.005	233	171	404	3.093	3.316
Isernia	185	196	381	28	26	54	213	222
Campobasso	739	769	1.508	31	25	56	770	794
MOLISE	924	965	1.889	59	51	110	983	1.016
Caserta	1.500	1.501	3.001	25	16	41	1.525	1.517
Benevento	629	602	1.231	61	53	114	690	655
Napoli	5.995	6.114	12.109	36	33	69	6.031	6.147
Avellino	372	408	780	73	57	130	445	465
Salerno	1.714	1.795	3.509	37	43	80	1.751	1.838
CAMPANIA	10.210	10.420	20.630	232	202	434	10.442	10.622
Foggia	815	827	1.642	61	42	103	876	869
Bari	1.286	1.281	2.567	70	75	145	1.356	1.356
Taranto	1.082	1.137	2.219	24	16	40	1.106	1.153
Brindisi	445	430	875	21	18	39	466	448
Lecce	1.552	1.752	3.304	116	100	216	1.668	1.852
PUGLIA	5.180	5.427	10.607	292	251	543	5.472	5.678
Potenza	325	340	665	28	30	58	353	370
Matera	450	522	972	64	50	114	514	572
BASILICATA	775	862	1.637	92	80	172	867	942
Cosenza	2.727	2.830	5.557	370	334	704	3.097	3.164
Catanzaro	1.452	1.467	2.919	55	55	110	1.507	1.522
Reggio di Calabria	866	872	1.738	225	210	435	1.091	1.082
CALABRIA	5.045	5.169	10.214	650	599	1.249	5.695	5.768
Trapani	1.184	1.264	2.448	64	56	120	1.248	1.320
Palermo	1.392	1.408	2.800	130	121	251	1.522	1.529
Messina	2.269	2.461	4.730	167	147	314	2.436	2.608
Agrigento	625	600	1.225	93	81	174	718	681
Caltanissetta	779	724	1.503	102	78	180	881	802
Enna	197	226	423	47	41	88	244	267
Catania	3.590	3.858	7.448	158	139	297	3.748	3.997
Ragusa	518	542	1.060	37	27	64	555	569
Siracusa	1.187	1.249	2.436	80	51	131	1.267	1.300
SICILIA	11.741	12.332	24.073	878	741	1.619	12.619	13.073
Sassari	933	1.003	1.936	31	22	53	964	1.025
Nuoro	637	637	1.274	24	13	37	661	650
Oristano	568	580	1.148	16	12	28	584	592
Cagliari	2.601	2.589	5.190	47	22	69	2.648	2.611
SARDEGNA	4.739	4.809	9.548	118	69	187	4.857	4.878
ITALIA	111.049	116.958	228.007	4.924	4.343	9.267	115.973	121.301
— SETTENTRIONALE	54.054	57.389	111.443	1.790	1.581	3.371	55.844	58.970
<i>Nord-occidentale</i>	32.717	35.017	67.734	857	740	1.597	33.574	35.757
<i>Nord-orientale</i>	21.337	22.372	43.709	933	841	1.774	22.270	23.213
— CENTRALE	15.521	16.440	31.961	580	598	1.178	16.101	17.038
— MERIDIONALE	24.994	25.988	50.982	1.558	1.354	2.912	26.552	27.342
— INSULARE	16.480	17.141	33.621	996	810	1.806	17.476	17.951

rimento di residenza secondo il sesso

1982

CANCELLATI									
Per l'interno			Per l'estero				Totale		
MF	M	F	MF	M	F	MF	M	F	MF
990	438	470	908	244	204	448	682	674	1.356
1.623	665	716	1.381	75	58	133	740	774	1.514
1.491	551	632	1.183	40	28	68	591	660	1.251
2.098	1.031	1.100	2.131	94	66	160	1.125	1.166	2.291
6.202	2.685	2.918	5.603	453	356	809	3.138	3.274	6.412
1.109	505	427	932	21	17	38	526	444	970
804	369	387	756	15	16	31	384	403	787
5.943	4.398	4.200	8.598	293	184	477	4.691	4.384	9.075
2.338	916	963	1.879	382	317	699	1.298	1.280	2.578
2.678	1.160	1.248	2.408	590	581	1.171	1.750	1.829	3.579
12.872	7.348	7.225	14.573	1.301	1.115	2.416	8.649	8.340	16.989
1.804	719	818	1.537	346	307	653	1.065	1.125	2.190
940	438	461	899	518	406	924	956	867	1.823
1.224	712	716	1.428	352	249	601	1.064	965	2.029
2.441	995	1.044	2.039	893	708	1.601	1.888	1.752	3.640
6.409	2.864	3.039	5.903	2.109	1.670	3.779	4.973	4.709	9.682
435	229	221	450	504	468	972	733	689	1.422
1.564	769	782	1.551	613	551	1.164	1.382	1.333	2.715
1.999	998	1.003	2.001	1.117	1.019	2.136	2.115	2.022	4.137
3.042	1.853	1.798	3.651	321	298	619	2.174	2.096	4.270
1.345	732	738	1.470	576	471	1.047	1.308	1.209	2.517
12.178	6.519	6.598	13.117	514	411	925	7.033	7.009	14.042
910	678	731	1.409	664	636	1.300	1.342	1.367	2.709
3.589	2.166	2.232	4.398	173	142	315	2.339	2.374	4.713
21.064	11.948	12.097	24.045	2.248	1.958	4.206	14.196	14.055	28.251
1.745	1.029	1.070	2.099	801	659	1.460	1.830	1.729	3.559
2.712	1.388	1.322	2.710	1.316	1.041	2.357	2.704	2.363	5.067
2.259	1.051	1.068	2.119	126	75	201	1.177	1.143	2.320
914	542	548	1.090	304	252	556	846	800	1.646
3.520	1.878	1.985	3.863	3.540	2.855	6.395	5.418	4.840	10.258
11.150	5.888	5.993	11.881	6.087	4.882	10.969	11.975	10.875	22.850
723	813	791	1.604	540	461	1.001	1.353	1.252	2.605
1.086	536	551	1.087	256	206	462	792	757	1.549
1.809	1.349	1.342	2.691	796	667	1.463	2.145	2.009	4.154
6.261	2.832	2.970	5.802	1.288	1.133	2.421	4.120	4.103	8.223
3.029	2.110	2.132	4.242	970	831	1.801	3.080	2.963	6.043
2.173	1.526	1.593	3.119	844	681	1.525	2.370	2.274	4.644
11.463	6.468	6.695	13.163	3.102	2.645	5.747	9.570	9.340	18.910
2.568	1.216	1.295	2.511	640	526	1.166	1.856	1.821	3.677
3.051	1.940	1.938	3.878	1.562	1.312	2.874	3.502	3.250	6.752
5.044	2.277	2.535	4.812	1.076	933	2.009	3.353	3.468	6.821
1.399	756	741	1.497	1.574	1.274	2.848	2.330	2.015	4.345
1.683	852	827	1.679	1.988	1.704	3.692	2.840	2.531	5.371
511	339	359	698	1.533	1.261	2.794	1.872	1.620	3.492
7.745	3.760	4.025	7.785	1.331	1.021	2.352	5.091	5.046	10.137
1.124	580	637	1.217	432	374	806	1.012	1.011	2.023
2.567	1.094	1.077	2.171	834	713	1.547	1.928	1.790	3.718
25.692	12.814	13.434	26.248	10.970	9.118	20.088	23.784	22.552	46.336
1.989	960	1.044	2.004	110	68	178	1.070	1.112	2.182
1.311	872	815	1.687	294	169	463	1.166	984	2.150
1.176	491	555	1.046	413	204	617	904	759	1.663
5.259	2.457	2.427	4.884	551	336	887	3.008	2.763	5.771
9.735	4.780	4.841	9.621	1.368	777	2.145	6.148	5.618	11.766
237.274	111.049	116.958	228.007	37.602	31.112	68.714	148.651	148.070	296.721
114.814	47.895	51.827	99.722	7.344	6.288	13.632	55.239	58.115	113.354
69.331	29.445	31.516	60.961	3.132	2.517	5.649	32.577	34.033	66.610
45.483	18.450	20.311	38.761	4.212	3.771	7.983	22.662	24.082	46.744
33.139	16.045	16.687	32.732	2.461	2.088	4.549	18.506	18.775	37.281
53.894	29.515	30.169	59.684	15.459	12.841	28.300	44.974	43.010	87.984
35.427	17.594	18.275	35.869	12.338	9.895	22.233	29.932	28.170	58.102



PARTE TERZA

ESPATRIATI E RIMPATRIATI

1982 e 1983

DATI RETROSPETTIVI

Tav. 24 — Espatriati e rimpatriati per area geografica di destinazione o di provenienza e sesso

ANNI	PAESI EUROPEI			PAESI EXTRAEUROPEI			TOTALE		
	M	F	MF	M	F	MF	M	F	MF
ESPATRIATI									
1973	69.410	29.560	98.970	13.704	11.128	24.832	83.114	40.688	123.802
1974	59.227	27.833	87.060	13.956	11.004	24.960	73.183	38.837	112.020
1975	48.525	23.500	72.025	11.627	9.014	20.641	60.152	32.514	92.666
1976	47.621	25.410	73.031	14.180	10.036	24.216	61.801	35.446	97.247
1977	42.833	22.314	65.147	14.274	8.234	22.508	57.107	30.548	87.655
1978	40.291	21.670	61.961	15.390	8.199	23.589	55.681	29.869	85.550
1979	43.864	23.784	67.648	13.868	7.434	21.302	57.732	31.218	88.950
1980	41.165	23.352	64.517	13.225	7.135	20.360	54.390	30.487	84.877
1981	43.798	24.795	68.593	13.470	7.158	20.628	57.268	31.953	89.221
1982	47.232	28.685	75.917	14.322	8.002	22.324	61.554	36.687	98.241
1983	39.743	24.952	64.695	13.679	6.764	20.443	53.422	31.716	85.138
RIMPATRIATI									
1973	70.094	31.677	101.771	12.800	10.597	23.397	82.894	42.274	125.168
1974	63.866	32.493	96.359	11.076	9.273	20.349	74.942	41.786	116.708
1975	64.946	37.002	101.948	11.494	9.332	20.826	76.440	46.334	122.774
1976	59.329	36.821	96.150	13.073	8.774	19.847	70.402	45.595	115.997
1977	50.366	30.676	81.042	11.991	8.952	20.943	62.357	39.628	101.985
1978	42.629	25.457	68.086	13.040	8.771	21.811	55.869	34.228	89.897
1979	42.050	25.487	67.537	14.627	9.529	24.156	56.677	35.016	91.693
1980	41.301	25.300	66.601	14.420	9.442	23.862	55.721	34.742	90.463
1981	42.196	25.617	67.813	12.756	8.317	21.073	54.952	33.934	88.886
1982	43.498	27.609	71.107	12.716	8.600	21.316	56.214	36.209	92.423
1983	39.972	26.788	66.760	12.857	8.187	21.044	52.829	34.975	87.804
SALDO									
1973	+ 684	+ 2.117	+ 2.801	- 904	- 531	- 1.435	- 220	+ 1.586	+ 1.366
1974	+ 4.639	+ 4.660	+ 9.299	- 2.880	- 1.731	- 4.611	+ 1.759	+ 2.929	+ 4.688
1975	+ 16.421	+ 13.502	+ 29.923	- 1.333	+ 3.18	+ 1.85	+ 16.288	+ 13.820	+ 30.108
1976	+ 11.708	+ 11.411	+ 23.119	- 3.107	- 1.262	- 4.369	+ 8.601	+ 10.149	+ 18.750
1977	+ 7.533	+ 8.362	+ 15.895	- 2.283	+ 718	- 1.565	+ 5.250	+ 9.080	+ 14.330
1978	+ 2.338	+ 3.787	+ 6.125	- 2.350	+ 572	- 1.778	+ 12	+ 4.359	+ 4.347
1979	- 1.814	+ 1.703	- 111	+ 759	+ 2.095	+ 2.854	- 1.055	+ 3.798	+ 2.743
1980	+ 136	+ 1.948	+ 2.084	+ 1.195	+ 2.307	+ 3.502	+ 1.331	+ 4.255	+ 5.868
1981	- 1.602	+ 822	- 780	+ 714	+ 1.159	+ 445	- 2.316	+ 1.981	- 335
1982	- 3.734	- 1.076	- 4.810	- 1.606	+ 598	- 1.008	- 5.340	- 478	- 5.818
1983	+ 229	+ 1.836	+ 2.065	- 822	+ 1.423	+ 601	- 593	+ 3.259	+ 2.666

Tav. 25 — Espatriati e rimpatriati per area geografica e paese di destinazione o di provenienza

ANNI	PAESI EUROPEI				Totale	PAESI EXTRAEUROPEI				TOTALE
	Germania (Rep. Fed.)	Francia	Swizzera	Altri Paesi		Canada	Stati Uniti	Australia	Altri Paesi	
ESPATRIATI										
1973	41.386	6.435	43.359	7.790	98.970	4.078	11.358	3.419	5.977	24.832
1974	33.485	6.257	38.226	9.092	87.060	4.421	8.999	3.773	7.767	24.960
1975	28.233	6.026	30.424	7.342	72.025	3.662	6.366	2.531	8.062	20.641
1976	30.260	5.732	28.799	8.240	73.031	3.586	6.973	2.709	10.948	24.216
1977	27.995	4.776	25.104	7.272	65.147	2.677	6.064	1.946	11.821	22.508
1978	26.923	4.760	22.778	7.500	61.961	2.243	5.779	1.989	13.578	23.589
1979	29.965	5.428	22.676	8.579	67.648	2.106	4.628	1.546	13.022	21.302
1980	29.756	4.851	22.219	7.691	64.517	2.033	4.334	1.576	12.417	20.360
1981	31.078	4.929	24.310	8.276	68.593	2.014	4.146	1.821	12.647	20.628
1982	34.437	6.113	26.359	9.008	75.917	2.455	5.022	1.799	13.048	22.324
1983	29.524	5.326	21.352	8.493	64.695	1.785	4.555	1.398	12.705	20.443
RIMPATRIATI										
1973	37.751	7.733	47.094	9.193	101.771	3.775	5.924	4.133	9.565	23.397
1974	36.809	6.599	43.920	9.031	96.359	3.001	5.623	3.178	8.547	20.349
1975	36.789	6.685	49.985	8.489	101.948	2.770	5.699	2.454	9.903	20.826
1976	34.527	6.533	46.602	8.488	96.150	2.622	5.541	2.149	9.535	19.847
1977	30.624	6.255	35.590	8.573	81.042	2.764	5.363	1.741	11.075	20.943
1978	26.895	5.350	27.672	8.169	68.086	2.664	4.997	1.349	12.801	21.811
1979	26.732	6.006	26.603	8.196	67.537	2.784	5.264	1.663	14.445	24.156
1980	27.865	5.681	24.307	8.748	66.601	2.828	5.088	1.556	14.390	23.862
1981	28.842	5.445	24.235	9.291	67.813	2.202	4.600	1.388	12.883	21.073
1982	31.689	5.582	23.782	10.054	71.107	2.145	4.762	1.318	13.091	21.316
1983	31.753	4.785	21.273	8.949	66.760	2.299	4.408	1.224	13.113	21.044
SALDO										
1973	- 3.635	+ 1.298	+ 3.735	+ 1.403	+ 2.801	- 303	- 5.434	+ 714	+ 3.588	- 1.435
1974	+ 3.324	+ 342	+ 5.694	- 61	+ 9.299	- 1.420	- 3.376	- 595	+ 780	- 4.611
1975	+ 8.556	+ 659	+ 19.561	+ 1.147	+ 29.923	- 892	- 687	- 77	+ 1.841	+ 1.85
1976	+ 4.267	+ 801	+ 17.803	+ 248	+ 23.119	- 964	- 1.432	- 560	- 1.413	+ 4.369
1977	+ 2.629	+ 1.479	+ 10.486	+ 1.301	+ 15.895	+ 87	- 701	- 205	- 746	+ 1.565
1978	- 28	+ 590	+ 4.894	+ 669	+ 6.125	+ 421	- 782	- 640	- 777	- 1.778
1979	- 4.233	+ 578	+ 3.927	- 383	- 111	+ 678	+ 636	+ 117	+ 1.423	+ 2.854
1980	- 1.891	+ 830	+ 2.068	+ 1.057	+ 2.084	+ 795	+ 454	+ 20	+ 1.973	+ 3.502
1981	- 2.236	+ 516	- 75	+ 1.015	- 780	+ 188	+ 454	+ 433	+ 236	+ 4.45
1982	- 2.748	- 531	- 2.577	+ 1.046	- 4.810	+ 310	- 260	- 481	+ 1.008	- 5.818
1983	+ 2.229	- 541	- 79	+ 456	+ 2.065	+ 514	- 147	- 174	+ 408	+ 2.666

Tav. 26 — Espatriati per paese di destinazione e regione di provenienza

PAESI REGIONI	1973	1974	1975	1976	1977	1978	1979	1980	1981	1982	1983
PAESI											
EUROPA	98.970	87.060	72.025	73.031	65.147	61.961	67.648	64.517	68.593	75.917	64.695
CEE (a)	53.862	46.462	39.748	42.204	38.226	37.217	43.006	40.371	41.944	47.651	41.487
Danimarca	—	—	—	100	65	121	104	85	89	109	110
Irlanda	—	—	—	85	42	44	68	92	86	75	87
Regno Unito	1.856	2.075	1.876	1.961	1.847	2.136	2.328	2.078	2.142	2.311	2.004
Paesi Bassi	521	793	621	675	568	573	604	697	672	661	585
Belgio	2.716	2.830	2.325	2.784	2.440	2.299	2.791	2.379	2.505	2.981	3.060
Lussemburgo	748	1.022	667	607	493	361	718	433	443	679	471
Germania (Rep. Fed.)	41.386	33.485	28.233	30.260	27.995	26.923	30.965	29.756	31.078	34.437	29.524
Francia	6.435	6.257	6.026	5.732	4.776	4.760	5.428	4.851	4.929	6.113	5.326
Grecia (a)	—	—	—	—	—	—	—	—	—	285	320
ALTRI PAESI EUROPEI	45.308	40.598	32.277	30.827	26.921	24.744	24.642	24.146	26.649	28.266	23.208
Svizzera	43.359	38.226	30.424	28.799	25.104	22.778	22.676	22.219	24.310	26.359	21.352
Austria	429	428	402	379	323	379	309	374	431	402	432
Grecia (a)	80	137	87	140	149	145	241	237	312	—	—
Altri Paesi (b)	1.440	1.807	1.364	1.509	1.345	1.442	1.416	1.316	1.596	1.505	1.424
AFRICA	2.438	3.246	3.461	4.634	5.915	6.533	6.347	6.120	6.292	5.605	5.794
AMERICA	18.447	17.097	13.678	15.266	12.263	11.731	10.262	9.915	9.770	11.765	9.785
Canada	4.078	4.421	3.662	3.586	2.677	2.243	2.106	2.033	2.014	2.455	1.785
Stati Uniti	11.358	8.999	6.386	6.973	6.064	5.779	4.628	4.334	4.146	5.022	4.555
Venezuela	936	1.013	894	1.350	1.323	1.323	1.290	1.115	1.192	1.502	1.124
Brasile	765	1.070	1.308	1.830	867	1.040	805	702	638	751	640
Argentina	832	873	802	722	624	641	661	880	831	940	811
Uruguay	43	50	66	90	62	52	85	56	71	71	51
Altri Paesi	435	671	560	715	646	653	687	795	878	1.024	819
ASIA	432	754	893	1.509	2.299	3.224	3.089	2.678	2.668	3.155	3.387
OCEANIA	3.515	3.863	2.609	2.807	2.031	2.101	1.604	1.647	1.898	1.799	1.477
TOTALE	123.802	112.020	92.666	97.247	87.655	85.550	88.950	84.877	89.221	98.241	85.138
REGIONI											
Piemonte	3.211	3.178	3.338	4.287	2.909	3.463	4.370	2.811	2.965	3.342	2.764
Valle d'Aosta	267	279	244	325	334	294	261	234	249	225	158
Lombardia	9.505	9.885	8.623	9.823	9.472	9.825	9.171	10.044	9.377	9.442	8.917
Trentino-A. Adige	1.856	1.578	1.453	1.505	1.441	1.523	1.354	1.222	1.500	1.662	1.658
Bolzano-Bozen	920	702	705	822	826	842	716	630	847	901	1.001
Trento	936	876	748	683	615	681	638	592	653	761	657
Veneto	11.224	11.021	11.516	11.363	10.651	10.787	10.955	11.067	11.589	10.882	9.655
Friuli-V. Giulia	3.661	3.514	3.284	2.916	2.528	2.471	2.273	2.293	2.292	2.461	2.276
Liguria	1.344	1.798	1.280	1.420	1.182	1.420	2.102	1.205	1.341	1.158	2.638
Emilia-Romagna	2.253	2.217	1.687	2.357	2.058	2.213	2.313	1.918	2.073	2.434	1.901
Toscana	1.585	1.782	1.575	1.487	1.407	1.745	1.652	1.760	1.542	1.708	1.530
Umbria	493	483	526	455	371	382	470	266	332	410	512
Marche	2.626	2.501	1.819	1.816	1.500	1.501	1.426	1.379	1.243	1.363	1.247
Lazio	2.170	3.737	2.823	3.278	3.166	3.606	3.970	3.161	2.760	3.233	1.536
Abruzzi	5.836	4.231	3.222	2.784	2.346	2.275	2.590	2.314	2.782	2.888	2.346
Molise	3.294	2.891	2.074	2.225	1.609	1.341	1.220	1.296	1.501	1.708	1.164
Campania	15.647	14.417	11.242	10.111	10.782	8.976	8.834	8.419	9.837	10.925	10.817
Puglia	19.156	15.062	10.739	11.339	10.344	9.587	10.897	10.680	11.526	12.344	10.154
Basilicata	5.839	4.811	3.915	3.962	3.262	3.043	3.079	2.708	3.435	3.804	3.430
Calabria	13.482	12.160	10.968	11.458	10.579	9.390	9.723	8.909	9.230	8.963	7.568
Sicilia	18.713	15.059	11.275	13.086	10.771	10.393	10.704	11.422	11.845	17.345	13.204
Sardegna	1.640	1.416	1.063	1.250	943	1.315	1.566	1.769	1.802	1.944	1.663
ITALIA	123.802	112.020	92.666	97.247	87.655	85.550	88.950	84.877	89.221	98.241	85.138

(a) Nel 1981 la Grecia è entrata a far parte della Comunità Economica Europea. — (b) I dati relativi alla Danimarca ed all'Irlanda fino all'anno 1975 sono compresi negli «Altri Paesi».

Tav. 27 — Rimpatriati per paese di provenienza e regione di destinazione

PAESI REGIONI	1973	1974	1975	1976	1977	1978	1979	1980	1981	1982	1983
PAESI											
EUROPA	101.771	96.359	101.948	96.150	81.042	68.086	67.537	66.601	67.813	71.107	66.760
CEE (a)	52.435	50.478	50.089	47.734	43.616	38.673	39.116	40.478	41.826	45.765	44.103
Danimarca	—	—	—	96	81	65	87	73	79	85	60
Irlanda	—	—	—	45	59	59	75	125	80	81	70
Regno Unito	2.998	2.783	2.622	2.550	2.581	2.441	2.398	2.613	2.947	3.241	2.632
Paesi Bassi	602	698	519	505	455	499	472	493	519	571	537
Belgio	2.510	2.551	2.636	2.761	2.904	2.865	2.669	2.991	3.165	3.717	3.466
Lussemburgo	841	1.038	838	717	657	499	677	637	549	596	487
Germania (Rep. Fed.)	37.751	36.809	36.789	34.527	30.624	26.895	26.732	27.865	28.842	31.689	31.753
Francia	7.733	6.599	6.685	6.533	6.255	5.350	6.006	5.681	5.445	5.582	4.785
Grecia (a)	—	—	—	—	—	—	—	—	—	203	313
ALTRI PAESI EUROPEI	49.336	45.881	51.859	48.416	37.426	29.413	28.421	28.123	26.187	25.342	22.657
Svizzera	47.094	43.920	49.985	46.602	35.590	27.672	26.603	24.307	24.235	23.782	21.273
Austria	483	363	298	281	259	258	254	276	364	283	275
Grecia (a)	75	95	93	121	128	129	134	125	191	—	—
Altri Paesi (b)	1.684	1.503	1.483	1.412	1.449	1.354	1.430	1.415	1.397	1.277	1.109
AFRICA	3.609	3.512	4.782	4.484	5.019	5.957	5.944	6.179	5.444	5.444	5.313
AMERICA	14.931	13.142	12.788	12.118	12.855	12.196	13.245	13.314	11.802	12.168	11.802
Canada	3.775	3.001	2.770	2.622	2.764	2.664	2.784	2.828	2.202	2.145	2.299
Stati Uniti	5.924	5.623	5.699	5.541	5.363	4.997	5.264	5.088	4.600	4.762	4.408
Venezuela	1.820	1.748	1.683	1.356	1.630	1.513	1.912	2.085	1.919	1.955	1.784
Brasile	727	739	707	671	1.160	1.097	834	946	796	758	765
Argentina	1.604	1.132	1.158	1.267	1.229	1.208	1.560	1.498	1.467	1.462	1.431
Uruguay	171	231	114	95	128	131	130	112	109	105	105
Altri Paesi	910	668	657	566	581	586	761	757	709	981	1.010
ASIA	583	408	728	1.000	1.240	2.196	3.202	2.715	2.360	2.386	2.613
OCEANIA	4.274	3.287	2.528	2.245	1.829	1.462	1.765	1.654	1.467	1.318	1.316
TOTALE	125.168	116.708	122.774	115.997	101.985	89.897	91.693	90.463	88.886	92.423	87.804
REGIONI											
Piemonte	4.000	3.291	3.181	3.205	3.292	3.112	4.006	3.059	2.537	2.603	2.376
Valle d'Aosta	247	282	246	273	270	264	275	218	206	184	138
Lombardia	9.252	8.473	8.425	8.382	7.284	7.500	7.236	8.319	7.491	7.107	7.394
Trentino-A. Adige	1.788	1.489	1.538	1.380	1.350	1.228	1.277	1.200	1.173	1.076	1.132
Bolzano-Bozen	620	452	505	456	546	493	484	531	466	468	494
Trento	1.168	1.037	1.033	924	804	735	793	669	707	608	638
Veneto	14.020	13.140	13.638	13.216	12.345	11.681	12.169	12.004	11.275	10.456	9.983
Friuli-V. Giulia	5.540	5.015	4.808	4.313	4.063	3.670	3.297	3.516	2.905	3.007	2.557
Liguria	1.412	1.419	1.555	1.167	1.116	1.070	2.533	1.124	1.010	1.063	2.001
Emilia-Romagna	2.998	2.837	3.024	3.080	2.742	2.627	2.688	2.761	2.496	2.437	2.182
Toscana	2.687	2.355	2.620	2.274	2.101	1.935	2.124	2.194	1.803	1.891	1.459
Umbria	1.320	1.456	1.519	1.421	1.037	788	805	653	759	582	661
Marche	3.467	3.242	3.105	2.926	2.576	2.164	2.293	2.082	1.793	1.537	1.656
Lazio	2.973	2.956	3.861	4.237	4.365	4.685	4.816	4.692	4.231	4.426	3.666
Abruzzi	6.948	5.302	5.571	5.081	4.203	3.474	3.905	3.762	3.576	3.959	3.610
Molise	3.395	2.808	3.003	2.594	2.112	1.663	1.558	1.619	1.675	2.203	1.615
Campania	14.712	14.074	13.442	12.127	11.585	9.161	9.479	8.871	9.705	10.295	9.123
Puglia	18.796	16.904	18.364	16.291	12.865	10.450	9.355	9.463	9.790	10.386	10.891
Basilicata	5.645	4.711	4.259	4.408	3.544	2.884	2.757	2.571	3.177	3.278	3.030
Calabria	11.345	11.304	11.764	11.449	10.263	8.545	9.040	8.940	8.800	9.234	7.226
Sicilia	12.590	13.530	16.230	15.904	13.167	11.440	10.721	11.930	12.742	14.863	15.326
Sardegna	2.033	2.120	2.621	2.269	1.705	1.556	1.359	1.485	1.742	1.836	1.778
ITALIA	125.168	116.708	122.774	115.997	101.985	89.897	91.693	90.463	88.886	92.423	87.804

(a) Cfr. corrispondente nota a pag. precedente. — (b) Cfr. corrispondente nota a pag. precedente.

Tav. 28 — Espatriati per classi di età e sesso

CLASSI DI ETÀ	1973	1974	1975	1976	1977	1978	1979	1980	1981	1982	1983
MASCHI											
Meno di 14 anni	8.823	8.152	7.043	7.713	6.912	6.752	6.651	6.941	7.006	8.157	6.875
14-19	5.303	4.337	3.313	3.404	3.052	3.162	3.319	3.058	3.432	3.650	3.143
20-24	9.818	7.867	5.500	6.228	5.436	5.551	5.790	5.060	5.881	5.699	4.993
25-29	12.199	11.480	9.154	9.058	8.050	7.602	7.837	7.145	7.436	7.836	6.763
30-34	10.979	8.826	7.449	7.559	7.713	7.696	8.220	7.858	7.763	7.964	6.892
35-39	10.207	8.755	7.383	7.362	7.115	6.681	6.581	5.913	6.385	7.112	6.200
40-44	8.553	7.905	6.137	6.223	5.831	5.696	6.102	5.683	5.870	6.316	5.485
45-49	7.045	6.138	5.385	5.335	4.959	4.740	5.098	4.718	4.836	5.154	4.658
50-64	8.963	8.294	7.662	7.473	6.829	6.580	6.934	6.767	7.300	8.077	7.310
65 e oltre	1.224	1.429	1.126	1.446	1.210	1.221	1.200	1.247	1.359	1.589	1.103
TOTALE	83.114	73.183	60.152	61.801	57.107	55.681	57.732	54.390	57.268	61.554	53.422
FEMMINE											
Meno di 14 anni	7.936	7.726	6.986	7.350	6.638	6.522	6.298	6.635	6.656	7.626	6.705
14-19	3.996	5.503	3.005	3.026	2.608	2.600	2.812	2.633	2.845	3.310	2.894
20-24	5.439	5.024	3.900	4.502	3.637	3.532	3.681	3.578	3.846	4.195	3.682
25-29	5.547	3.282	4.385	4.657	3.930	3.667	3.854	3.663	3.778	4.363	3.765
30-34	4.516	3.781	3.222	3.595	3.373	3.395	3.584	3.444	3.593	3.875	3.230
35-39	3.374	3.748	2.911	3.017	2.713	2.652	2.746	2.468	2.636	3.177	2.814
40-44	2.804	2.603	2.050	2.382	2.028	2.071	2.358	2.219	2.269	2.601	2.300
45-49	2.179	2.089	1.740	1.962	1.624	1.586	1.709	1.650	1.779	2.115	1.884
50-64	3.576	3.548	2.967	3.425	2.798	2.694	2.988	2.865	3.135	3.718	3.215
65 e oltre	1.321	1.533	1.348	1.530	1.199	1.150	1.188	1.332	1.416	1.707	1.227
TOTALE	40.688	38.337	32.514	35.446	30.548	29.869	31.218	30.487	31.953	36.687	31.716
TOTALE											
Meno di 14 anni	16.759	15.878	14.029	15.063	13.550	13.274	12.949	13.576	13.662	15.783	13.580
14-19	9.299	7.840	6.318	6.430	5.660	5.762	6.131	5.691	6.277	6.960	6.037
20-24	15.257	12.891	9.400	10.730	9.073	9.083	9.471	8.638	9.727	9.894	8.675
25-29	17.746	16.762	13.539	13.715	11.980	11.269	11.691	10.808	11.214	12.199	10.528
30-34	15.495	12.607	10.671	11.154	11.086	11.091	11.804	11.302	11.356	11.839	10.122
35-39	13.581	12.503	10.294	10.379	9.828	9.333	9.327	8.381	9.021	10.269	9.014
40-44	11.357	10.508	8.187	8.605	7.859	7.767	8.460	7.902	8.139	8.917	7.785
45-49	9.224	8.227	7.125	7.297	6.583	6.326	6.807	6.368	6.615	7.269	6.542
50-64	12.539	11.842	10.629	10.898	9.627	9.274	9.922	9.632	10.435	11.795	10.525
65 e oltre	2.545	2.962	2.474	2.976	2.409	2.371	2.388	2.579	2.775	3.296	2.330
TOTALE	123.802	112.020	92.666	97.247	87.655	85.550	88.950	84.877	89.221	98.241	85.138

Tav. 29 — Rimpatriati per classe di età e sesso

CLASSI DI ETÀ	1973	1974	1975	1976	1977	1978	1979	1980	1981	1982	1983
MASCHI											
Meno di 14 anni	9.862	9.390	11.681	10.977	9.213	7.570	7.321	7.247	6.883	7.573	7.488
14-19	3.574	3.129	3.078	3.168	3.045	2.773	2.982	2.912	3.079	3.134	2.896
20-24	8.029	6.288	5.232	4.742	4.127	3.885	3.899	3.886	4.093	4.130	3.610
25-29	11.317	10.469	10.228	8.563	7.127	6.204	6.120	5.826	5.706	5.871	5.472
30-34	11.445	9.393	9.632	9.010	8.010	7.295	7.604	7.515	6.962	6.757	6.112
35-39	10.565	9.775	9.650	9.022	7.782	6.760	6.663	6.215	6.179	6.239	6.016
40-44	8.971	8.276	7.953	7.280	6.543	6.035	6.258	6.166	5.928	5.853	5.457
45-49	7.002	6.710	6.382	6.144	5.606	4.930	5.229	5.179	5.053	5.123	4.833
50-64	10.120	9.547	10.193	9.431	8.793	8.093	8.406	8.511	8.863	9.391	9.082
65 e oltre	2.009	1.965	2.411	2.065	2.111	2.124	2.195	2.264	2.206	2.143	1.863
TOTALE	82.894	74.942	78.440	70.402	62.357	55.669	56.677	55.721	54.952	56.214	52.829
FEMMINE											
Meno di 14 anni	9.226	8.915	10.784	10.672	8.825	7.231	7.091	6.958	6.794	7.213	6.855
14-19	3.067	2.909	3.285	3.400	3.086	2.822	3.054	3.067	3.107	3.385	3.302
20-24	4.674	4.587	4.611	4.262	3.815	3.309	3.328	3.407	3.434	3.850	3.521
25-29	5.775	5.402	6.247	5.858	4.777	3.836	3.933	3.673	3.580	3.938	3.814
30-34	5.134	4.623	4.896	4.963	4.337	3.907	3.935	4.018	3.679	3.659	3.526
35-39	3.789	4.008	4.259	4.301	3.600	2.987	2.968	2.807	2.630	2.908	2.934
40-44	2.503	2.772	2.924	2.986	2.750	2.371	2.553	2.601	2.519	2.549	2.418
45-49	2.206	2.233	2.389	2.540	2.237	1.943	2.002	1.988	1.984	2.066	2.087
50-64	4.148	4.572	4.989	4.844	4.474	4.238	4.481	4.493	4.540	4.971	4.992
65 e oltre	1.752	1.745	1.950	1.769	1.727	1.584	1.671	1.730	1.667	1.670	1.526
TOTALE	42.274	41.766	46.334	45.595	39.828	34.228	35.016	34.742	33.934	36.209	34.975
TOTALE											
Meno di 14 anni	19.088	18.305	22.465	21.649	18.038	14.801	14.412	14.205	13.677	14.786	14.343
14-19	6.641	6.038	6.363	6.568	6.131	5.595	6.036	5.979	6.186	6.519	6.198
20-24	12.703	10.875	9.843	9.004	7.942	7.194	7.227	7.293	7.527	7.980	7.131
25-29	17.092	15.871	16.475	14.421	11.904	10.040	10.053	9.499	9.286	9.809	9.286
30-34	16.579	14.016	14.528	13.973	12.347	11.202	11.539	11.533	10.641	10.416	9.638
35-39	14.354	13.783	13.909	13.323	11.382	9.747	9.631	9.022	8.809	9.147	8.950
40-44	11.474	11.048	10.877	10.266	9.293	8.406	8.811	8.767	8.447	8.402	7.875
45-49	9.208	8.943	8.771	8.684	7.843	6.873	7.231	7.167	7.037	7.189	6.920
50-64	14.268	14.119	15.182	14.275	13.267	12.331	12.887	13.004	13.403	14.362	14.074
65 e oltre	3.761	3.710	4.361	3.834	3.838	3.708	3.866	3.994	3.873	3.813	3.389
TOTALE	125.168	116.708	122.774	115.997	101.985	89.897	91.693	90.463	88.886	92.423	87.804

Tav. 30 — Espatriati e rimpatriati per sesso, secondo il paese e la regione di destinazione o di provenienza

PAESI REGIONI	ESPATRIATI				RIMPATRIATI				SALDO		
	M	F	MF		M	F	MF		M	F	MF
			N	%			N	%			
P A E S I											
EUROPA.....	47.232	28.685	75.917	77,3	43.498	27.609	71.107	76,9	-3.734	-1.076	-4.810
CEE.....	28.799	18.852	47.651	48,6	26.960	18.805	45.765	49,5	-1.839	-47	-1.886
DANIMARCA.....	86	23	109	0,1	54	31	85	0,1	-32	8	-24
IRLANDA.....	46	29	75	0,1	46	35	81	0,1	-	6	6
REGNO UNITO.....	1.341	970	2.311	2,4	1.726	1.515	3.241	3,5	385	545	930
PARSI BASSI.....	389	272	661	0,7	341	230	571	0,6	-48	-42	-90
BELGIO.....	1.645	1.336	2.981	3,0	1.925	1.792	3.717	4,0	280	456	736
LUSSEMBURGO.....	429	250	679	0,7	356	240	596	0,6	-73	-10	-83
GERMANIA (REP. FED.)..	21.290	13.157	34.437	35,1	19.451	12.238	31.689	34,4	-1.829	-919	-2.748
FRANCIA.....	3.447	2.666	6.113	6,2	2.972	2.610	5.582	6,0	-475	-56	-531
GRECIA.....	136	149	285	0,3	89	114	203	0,2	-47	-35	-82
ALTRI PAESI EUROPEI...	18.433	9.833	28.266	28,7	16.538	8.804	25.342	27,4	-1.895	-1.029	-2.924
SVIZZERA.....	17.375	8.984	26.359	26,8	15.823	7.959	23.782	25,7	-1.552	-1.025	-2.577
AUSTRIA.....	230	172	402	0,4	133	150	283	0,3	-97	-22	-119
SPAGNA.....	269	234	505	0,5	165	209	374	0,4	-104	-27	-131
JUGOSLAVIA.....	48	56	104	0,1	41	60	101	0,1	-7	4	-3
ALTRI PAESI.....	511	385	896	0,9	376	426	802	0,9	-135	41	-94
AFRICA.....	4.311	1.294	5.605	5,7	3.941	1.503	5.444	5,9	-370	209	-161
AMERICA.....	6.439	5.326	11.765	12,0	6.247	5.921	12.168	13,2	-192	595	403
CANADA.....	1.309	1.146	2.455	2,5	1.121	1.024	2.145	2,3	-188	-122	-310
STATI UNITI.....	2.640	2.382	5.022	5,1	2.343	2.419	4.762	5,2	-297	37	-260
VENEZUELA.....	874	628	1.502	1,5	987	968	1.955	2,1	113	340	453
BRASILE.....	444	307	751	0,9	400	358	758	0,8	-44	51	7
ARGENTINA.....	484	456	940	1,0	824	638	1.462	1,6	340	182	522
URUGUAY.....	46	25	71	0,1	54	51	105	0,1	8	26	34
ALTRI PAESI.....	642	382	1.024	1,0	518	463	981	1,1	-124	81	-43
ASIA.....	2.584	571	3.155	3,2	1.851	535	2.386	2,6	-733	-36	-769
OCEANIA.....	988	811	1.799	1,8	677	641	1.318	1,4	-311	-170	-481
TOTALE...	61.554	36.687	98.241	100,0	56.214	36.209	92.423	100,0	-5.340	-478	-5.818
R E G I O N I											
PIEMONTE.....	2.003	1.339	3.342	3,4	1.492	1.111	2.603	2,8	-511	-228	-739
VALLE D'AOSTA.....	68	157	225	0,2	47	137	184	0,2	-21	-20	-41
LIGURIA.....	6.422	3.020	9.442	9,6	4.955	2.152	7.107	7,7	-1.467	-868	-2.335
TRENTINO-ALTO ADIGE.....	1.035	627	1.662	1,7	666	410	1.076	1,2	-369	-217	-586
BOLZANO-BOZEN.....	549	352	901	0,9	285	183	468	0,5	-264	-169	-433
TRENTO.....	486	275	761	0,8	381	227	608	0,7	-105	-48	-153
VENETO.....	6.390	4.502	10.892	11,1	5.978	4.478	10.456	11,3	-402	-24	-426
FRIULI-VENEZIA GIULIA.....	1.573	888	2.461	2,5	1.744	1.263	3.007	3,3	171	375	546
LIGURIA.....	723	435	1.158	1,2	625	438	1.063	1,2	-98	3	-95
EMILIA-ROMANA.....	1.418	1.016	2.434	2,5	1.356	1.081	2.437	2,6	-62	65	3
TOSCANA.....	1.002	706	1.708	1,7	1.020	871	1.891	2,0	18	165	183
UMBRIA.....	257	153	410	0,4	333	249	582	0,6	76	96	172
MARCHE.....	753	610	1.363	1,4	826	711	1.537	1,7	73	101	174
LAZIO.....	1.923	1.310	3.233	3,3	2.215	2.211	4.426	4,8	292	901	1.193
ABRUZZI.....	1.818	1.070	2.888	2,9	2.333	1.626	3.959	4,3	515	556	1.071
MOLISE.....	1.057	651	1.708	1,7	1.337	866	2.203	2,4	280	215	495
CAMPANIA.....	7.071	3.854	10.925	11,1	6.558	3.737	10.295	11,1	-513	-117	-630
PUGLIA.....	7.835	4.509	12.344	12,6	6.426	3.960	10.386	11,2	-1.409	-549	-1.958
BASILICATA.....	2.410	1.394	3.804	3,9	2.126	1.152	3.278	3,5	-284	-242	-526
CALABRIA.....	6.393	2.570	8.963	9,1	6.544	2.690	9.234	10,0	151	120	271
SICILIA.....	10.087	7.258	17.345	17,7	8.471	6.392	14.863	16,1	-1.616	-866	-2.482
SARDEGNA.....	1.326	618	1.944	2,0	1.162	674	1.836	2,0	-164	56	-108
ITALIA...	61.554	36.687	98.241	100,0	56.214	36.209	92.423	100,0	-5.340	-478	-5.818

Tav. 31 — Espatriati per sesso, per provincia

MASCHI E

PROVINCE REGIONI	EUROPA										Totale
	Danimarca	Irlanda	Regno Unito	Paisi Bassi	Belgio	Lussemburgo	Germania (Rep. Fed.)	Francia	Svizzera	Altri Paesi	
TORINO.....	2	1	54	9	64	6	199	189	121	109	754
VERCELLI.....	-	-	9	-	6	-	31	29	42	7	124
NOVARA.....	2	4	28	9	11	4	47	40	287	18	450
CUNEO.....	-	-	9	2	15	1	27	91	22	16	183
ASTI.....	-	-	1	1	3	-	9	9	2	11	36
ALESSANDRIA.....	-	-	15	5	8	-	45	22	33	7	135
PIEMONTE.....	4	5	116	26	107	11	358	380	507	168	1.682
VALLE D'AGOSTA.....	-	-	6	-	8	3	4	22	142	5	190
VARESE.....	-	-	19	7	24	4	60	62	261	35	472
CONO.....	-	-	34	7	21	5	88	48	506	37	746
SONDRIO.....	-	-	15	-	88	-	27	9	1.868	9	1.927
ILIANO.....	9	6	143	28	88	8	335	213	355	166	1.351
BERGAMO.....	3	-	12	7	32	-	30	68	618	30	800
BRESCIA.....	2	5	16	1	7	2	44	51	555	18	701
PAVIA.....	2	-	6	8	2	1	14	14	12	8	67
CREMONA.....	1	4	8	2	3	-	21	11	20	9	79
MONZA.....	-	-	4	1	5	-	28	24	36	9	107
LOMBARDIA.....	17	15	257	61	182	20	647	500	4.231	320	6.250
BOLZANO-BOZEN.....	-	5	17	2	5	-	397	8	251	158	843
TRENTO.....	2	-	30	15	10	3	188	21	248	47	564
TRENTINO-A.A.....	2	5	47	17	15	3	585	29	499	205	1.407
VERONA.....	2	-	3	6	19	-	50	38	48	20	186
VICENZA.....	-	-	10	1	26	1	56	42	111	19	266
BELLUNO.....	-	-	11	80	21	11	4.397	55	617	106	5.298
TREVISO.....	5	-	22	45	46	6	1.826	64	237	30	2.281
VENEZIA.....	3	1	23	3	31	1	149	50	82	41	384
PADOVA.....	1	1	26	6	9	-	55	31	48	23	200
ROVIGO.....	-	-	5	2	1	-	11	3	19	7	48
VENETO.....	11	2	100	143	153	19	6.544	283	1.162	246	8.663
PODENONE.....	1	2	7	9	23	7	315	96	102	22	584
UDINE.....	5	-	19	7	38	48	172	199	252	43	782
GORIZIA.....	-	-	3	-	4	1	19	4	13	29	73
TRIESTE.....	2	-	11	5	4	1	18	4	8	39	92
FRIULI-V.G.....	8	2	39	21	69	57	524	303	375	133	1.531
IMPERIA.....	2	-	12	15	13	1	40	86	28	39	236
SAVONA.....	-	-	-	-	-	-	-	-	-	-	-
GENOVA.....	2	-	22	10	6	5	22	71	42	36	216
LA SPEZIA.....	1	1	12	-	3	-	4	9	7	11	48
LIGURIA.....	5	1	46	25	22	6	66	166	77	86	500
PIACENZA.....	2	-	20	1	1	-	18	56	30	3	131
PARMA.....	-	-	38	2	7	-	15	55	42	16	175
REGGIO NELL'EMILIA.....	-	1	4	-	5	-	15	22	24	4	75
MODENA.....	3	-	5	-	7	1	24	16	26	6	85
BOLOGNA.....	3	-	24	11	14	1	46	47	63	49	258
FERRARA.....	1	-	7	2	5	-	13	11	18	19	76
RAVENNA.....	1	1	16	2	4	-	5	13	17	12	71
FORLÌ.....	2	-	21	10	25	4	89	39	125	169	484
EMILIA-ROBAGNA.....	9	2	135	28	68	6	225	259	345	278	1.355
MASSA-CARRARA.....	-	-	5	-	1	-	4	15	91	-	116
LUCCA.....	1	-	37	1	7	1	30	30	25	17	149
PISTOIA.....	-	-	12	2	16	1	14	23	37	10	115
FIRENZE.....	1	-	14	-	14	1	77	25	59	27	218
LIVORNO.....	1	-	22	2	10	-	12	27	27	21	126
PISA.....	1	-	2	2	2	-	14	5	19	6	51
AREZZO.....	-	-	10	1	1	-	23	12	19	8	74
SIENA.....	-	-	13	-	3	-	14	12	16	5	63
GROSSETO.....	-	-	4	1	4	-	12	10	10	7	48
TOSCANA.....	4	-	119	9	62	3	200	159	303	101	960

di provenienza e paese di destinazione - Anno 1982

FEMMINE

AFRICA	AMERICA							ASIA	OCEANIA	TOTALE	
	Canada	Stati Uniti	Venezuela	Brasile	Argentina	Altri Paesi	Totale			N.	per 1000 residenti
272	34	135	36	92	35	58	390	95	44	1.555	0,7
192	4	13	8	6	3	9	43	28	3	390	1,0
96	7	15	9	11	5	23	70	41	8	665	1,3
65	7	23	17	8	12	28	95	22	5	370	0,7
17	-	5	3	2	1	-	11	7	1	72	0,3
51	10	8	11	11	27	8	75	21	8	290	0,6
693	62	199	84	130	83	126	684	214	69	3.342	0,8
7	2	5	5	-	-	7	19	4	5	225	2,0
86	11	33	4	5	13	24	90	36	6	690	0,9
101	3	48	6	19	15	24	115	37	14	1.013	1,3
113	-	9	7	6	3	23	48	48	13	2.149	12,3
364	77	302	56	97	27	108	667	359	70	2.811	0,7
226	2	15	7	10	5	32	71	98	22	1.217	1,4
178	8	10	16	10	3	23	70	103	13	1.065	1,0
36	2	11	5	1	2	16	37	25	-	165	0,3
38	5	6	4	8	9	7	39	14	1	171	0,5
22	-	8	2	-	-	3	13	19	-	161	0,4
1.164	108	442	107	156	77	260	1.150	739	139	9.442	1,1
11	-	10	4	3	-	7	24	11	12	901	2,1
78	12	10	11	9	9	29	80	28	11	761	1,7
89	12	20	15	12	9	36	104	39	23	1.662	1,9
36	6	22	12	12	19	22	93	25	11	351	0,5
92	33	26	19	6	16	22	122	42	43	565	0,8
290	3	4	35	2	8	55	107	207	19	5.921	26,9
155	78	19	30	13	14	46	200	84	84	2.804	3,9
130	10	22	9	6	10	30	87	93	20	714	0,9
54	7	21	11	13	9	9	70	59	20	403	0,5
48	1	5	4	-	-	-	10	17	1	124	0,5
805	138	119	120	52	76	184	689	527	198	10.882	2,5
107	40	27	17	-	7	12	103	63	22	879	3,2
237	27	16	34	4	20	22	123	107	17	1.266	2,4
23	2	10	-	4	3	6	25	16	4	141	1,0
24	3	14	1	3	1	5	27	18	14	175	0,6
391	72	67	52	11	31	45	278	204	57	2.461	2,0
28	4	21	3	8	8	12	56	11	6	337	1,5
34	4	18	6	8	4	6	46	32	4	116	0,4
121	9	54	11	28	19	51	172	68	19	596	0,6
23	-	7	1	1	1	2	12	19	7	109	0,5
206	17	100	21	45	32	71	286	130	36	1.158	0,6
48	-	6	6	2	2	15	31	57	5	272	1,0
28	7	15	20	5	10	12	69	37	7	316	0,8
24	5	3	13	11	5	7	44	18	-	161	0,4
16	4	13	14	4	2	3	40	17	1	159	0,3
97	15	82	17	20	16	20	170	41	12	578	0,6
39	2	3	6	9	1	6	26	23	-	164	0,4
68	-	4	2	-	2	4	12	20	4	175	0,5
47	4	13	8	2	2	10	45	29	4	609	1,0
367	37	139	86	52	46	77	437	242	33	2.434	0,6
6	3	2	-	2	-	6	13	8	-	143	0,7
28	19	42	7	9	4	1	82	12	11	282	0,7
5	-	16	5	10	14	1	46	8	12	186	0,7
50	16	68	8	9	2	12	111	24	12	415	0,3
30	22	13	4	-	-	18	61	19	1	237	0,7
14	-	17	13	2	2	10	44	25	6	140	0,4
14	2	18	4	2	1	4	31	6	4	129	0,4
16	1	2	2	4	-	6	15	3	8	105	0,4
3	-	2	6	1	1	2	12	5	3	71	0,3
166	63	180	49	39	24	60	415	110	57	1.708	0,5

PROVINCE REGIONI	EUROPA										Totale
	Danimarca	Irlanda	Regno Unito	Paesi Bassi	Belgio	Lussemburgo	Germania (Rep. Fed.)	Francia	Svizzera	Altri Paesi	
PERUGIA.....	-	-	8	6	10	23	38	58	88	6	237
TERNI.....	-	-	8	-	-	1	26	7	20	5	67
UMBRIA.....	-	-	16	6	10	24	64	65	108	11	304
PESARO E URBINO.....	2	1	11	-	19	16	52	34	489	47	671
ANCONA.....	1	-	9	-	18	-	59	22	34	5	168
MACERATA.....	-	-	3	1	4	4	8	8	32	5	65
ASCOLI PICENO.....	2	-	10	2	11	2	54	15	29	9	134
MARCHE.....	5	1	33	3	52	22	173	79	584	66	1.018
VITERBO.....	-	-	1	4	-	-	3	8	14	7	37
Rieti.....	7	-	13	12	6	-	53	31	29	22	173
ROMA.....	8	3	117	20	100	30	112	154	88	174	866
LATINA.....	-	-	20	-	13	-	137	30	70	7	277
PROSINONE.....	-	19	38	-	20	-	42	100	38	11	268
LAZIO.....	15	22	189	36	139	30	347	323	239	221	1.561
L'AQUILA.....	2	-	3	-	5	5	82	71	63	3	234
TERRACINA.....	-	-	9	7	51	-	116	14	254	2	453
PESCARA.....	-	-	6	-	59	-	69	29	44	6	213
CHIETI.....	-	-	11	1	56	-	324	105	514	8	1.019
ABRUZZI.....	2	-	29	8	171	5	591	219	875	19	1.919
ISERNHIA.....	-	-	12	11	44	-	129	165	493	-	854
CAMPANIA.....	-	1	32	-	38	4	312	33	148	1	569
MOLISE.....	-	1	44	11	82	4	441	198	641	1	1.423
CASERTA.....	1	1	69	10	37	3	367	26	424	13	951
BENEVENTO.....	-	-	70	1	9	1	724	26	1.637	12	2.481
NAPOLI.....	8	2	112	15	47	-	895	121	189	111	1.560
AVELLINO.....	-	-	56	1	70	-	587	86	1.561	1	2.362
SALERNO.....	-	-	53	6	36	1	1.342	47	423	8	1.916
CAMPANIA.....	10	3	360	33	199	5	3.915	306	4.234	145	9.210
FOGGIA.....	-	-	30	10	106	7	1.692	122	497	3	2.467
BARI.....	-	4	25	17	104	302	1.070	138	388	16	2.064
TARANTO.....	-	-	5	8	20	6	201	33	91	10	374
BRINDISI.....	-	-	16	8	49	-	374	11	68	4	530
LECCE.....	1	2	34	5	123	23	1.875	159	3.595	18	5.835
PUGLIA.....	1	6	110	48	402	338	5.212	463	4.639	51	11.270
POTENZA.....	-	1	26	1	18	5	666	99	1.958	7	2.781
MATERA.....	1	-	1	9	4	6	461	46	80	-	608
BASILICATA.....	1	1	27	10	22	11	1.127	145	2.038	7	3.389
COSENZA.....	-	1	39	3	64	8	1.815	103	586	7	2.626
CATANZARO.....	-	4	39	7	123	78	1.129	320	2.342	12	4.054
REGGIO DI CALABRIA.....	-	-	1	1	17	1	286	344	294	7	951
CALABRIA.....	-	5	79	11	204	87	3.230	767	3.222	26	7.631
TRAPANI.....	1	1	6	1	32	-	338	14	96	-	489
PALERMO.....	-	-	13	16	53	-	453	50	155	6	746
MESSINA.....	5	-	51	3	44	1	600	42	510	18	1.274
AGRIGENTO.....	-	-	298	5	180	-	2.260	362	144	12	3.261
CACTANISSETTA.....	-	2	83	3	278	12	2.611	476	389	5	3.819
ENNA.....	-	-	16	11	11	-	1.076	121	71	3	1.398
CATANIA.....	3	-	7	9	87	4	1.338	64	515	25	2.052
REGGUSA.....	-	-	6	-	44	-	443	39	59	-	591
SIRACUSA.....	-	-	23	1	51	-	385	36	31	15	542
SICILIA.....	9	3	487	54	880	17	9.504	1.204	1.930	84	14.172
SASSARI.....	-	-	14	12	18	-	97	86	45	2	274
NUORO.....	-	1	9	8	62	1	197	60	27	1	366
ORISTANO.....	2	-	17	9	18	1	115	44	52	1	259
CAGLIARI.....	4	-	32	82	36	6	271	53	94	15	583
SARDEGNA.....	6	1	72	111	134	8	680	243	208	19	1.482
ITALIA.....	109	75	2.311	661	2.981	679	34.437	6.113	26.359	2.192	75.917

di provenienza e paese di destinazione - Anno 1982

FEMMINE

AFRICA	AMERICA							ASIA	OCEANIA	TOTALE	
	Canada	Stati Uniti	Venezuela	Brasile	Argentina	Altri Paesi	Totale			N.	per 1000 residenti
18	11	5	2	3	7	7	35	30	8	328	0,6
6	-	1	-	-	-	1	2	7	-	82	0,4
24	11	6	2	3	7	8	37	37	8	410	0,5
30	16	20	-	4	4	1	45	14	7	767	2,3
39	2	3	1	5	9	4	24	22	-	233	0,5
10	3	4	3	6	24	5	45	4	7	131	0,4
20	11	4	10	7	14	6	52	20	6	232	0,7
99	32	31	14	22	51	16	166	60	20	1.363	1,0
33	1	3	-	1	2	5	12	5	-	87	0,3
5	-	3	6	-	-	-	9	5	1	193	1,3
427	44	189	55	46	22	71	427	278	103	2.041	0,6
23	33	76	6	1	2	6	124	18	44	486	1,1
13	54	68	12	-	3	-	137	4	4	426	0,9
501	132	339	79	48	29	82	709	310	152	3.233	0,6
60	69	85	40	2	6	1	203	25	14	536	1,8
10	47	39	145	-	22	-	253	4	19	739	2,7
18	13	21	12	1	4	-	51	17	19	318	1,1
26	60	68	21	4	28	2	183	28	39	1.295	3,5
114	189	213	218	7	60	3	690	74	91	2.888	2,4
9	22	38	-	-	4	-	64	1	3	931	10,0
7	79	41	17	2	21	3	163	1	37	777	3,3
16	101	79	17	2	25	3	227	2	40	1.708	5,2
9	65	97	4	1	7	-	174	-	3	1.137	1,5
3	28	121	36	-	11	-	196	1	27	2.708	9,3
34	111	395	52	19	39	29	645	20	69	2.268	0,8
3	66	131	23	-	16	1	237	6	12	2.620	6,0
33	17	105	23	39	12	9	205	4	34	2.192	2,1
82	287	849	138	59	85	39	1.457	31	145	10.925	2,0
28	52	37	7	-	2	1	99	26	58	2.678	3,9
46	143	241	92	9	38	15	538	25	44	2.717	1,8
12	7	6	4	7	2	9	35	15	1	437	0,8
18	4	9	1	-	1	-	15	26	3	592	1,5
19	22	8	-	5	4	4	43	17	6	5.920	7,6
123	228	301	104	21	47	29	730	109	112	12.344	3,2
23	16	54	89	21	28	13	221	3	42	3.070	7,5
31	42	26	4	6	7	-	85	7	3	734	3,6
54	58	80	93	27	35	13	306	10	45	3.804	6,2
104	244	149	19	26	36	8	482	65	22	3.299	4,4
19	120	151	2	3	30	1	307	17	79	4.476	6,0
11	40	77	3	4	18	1	143	2	81	1.188	2,1
134	404	377	24	33	84	10	932	84	182	8.963	4,3
13	63	107	43	1	3	2	219	3	19	783	1,7
21	15	378	18	1	4	-	416	7	12	1.202	1,0
16	28	201	80	10	22	1	342	6	168	1.806	2,7
5	160	276	47	1	17	1	502	-	22	3.790	8,0
168	144	90	38	-	6	-	278	14	4	4.317	14,9
7	1	51	5	-	34	-	91	-	4	1.500	7,8
43	27	53	8	-	9	2	99	38	58	2.285	2,2
19	6	138	15	7	28	1	195	6	27	837	3,0
27	54	147	15	5	1	3	225	20	51	865	2,2
318	498	1.441	269	25	124	10	2.367	113	375	17.345	3,5
46	2	9	-	-	2	3	16	39	4	379	0,9
26	-	1	1	-	8	-	10	26	-	428	1,6
21	-	1	-	-	4	1	6	5	2	293	1,9
159	2	24	4	7	1	12	50	46	6	844	1,1
252	4	35	5	7	15	16	82	116	12	1.944	1,2
5.605	2.455	5.022	1.502	751	940	1.095	11.765	3.155	1.799	98.241	1,7

PROVINCE REGIONI	EUROPA										Totale
	Danimarca	Irlanda	Regno Unito	Paesi Bassi	Belgio	Lussem- burgo	Germania (Rep. Fed.)	Francia	Svizzera	Altri Paesi	
TORINO.....	1	1	33	6	39	3	121	91	62	63	420
VERCELLI.....	-	-	4	-	3	-	19	15	27	3	71
NOVARA.....	2	3	16	4	6	3	33	23	161	10	261
CUNEO.....	-	-	6	2	10	1	13	40	10	8	90
ASTI.....	-	-	1	1	1	-	8	6	-	5	22
ALESSANDRIA.....	-	-	11	3	3	-	30	13	14	3	77
PIEMONTE.....	3	4	71	16	62	7	224	188	274	92	941
VALLE D'AOSTA.....	-	-	4	-	3	2	4	10	19	2	44
VARESE.....	-	-	9	2	12	1	39	31	150	22	266
COMO.....	-	-	20	4	13	3	54	27	272	19	412
SOBBIO.....	-	-	13	-	-	-	24	9	1.637	6	1.689
MILANO.....	6	3	81	15	49	4	187	124	192	96	757
BERGAMO.....	3	-	4	5	20	-	18	43	413	23	529
BRESCIA.....	1	2	7	-	2	1	25	25	328	12	403
PAVIA.....	1	-	3	5	2	1	8	5	5	3	33
CRONOMA.....	1	3	7	2	-	-	17	5	9	5	49
MANTOVA.....	-	-	3	1	3	-	13	17	16	6	59
LOMBARDIA.....	12	8	147	34	101	10	385	286	3.022	192	4.197
BOLZANO-BOZEN.....	-	3	8	-	3	-	250	5	155	90	514
TRENTO.....	2	-	17	12	5	1	113	11	151	26	338
TRENTINO-A.A.....	2	3	25	12	8	1	363	16	306	116	852
VERONA.....	2	-	2	4	10	-	27	18	24	11	98
VICENZA.....	-	-	6	-	15	1	31	24	68	8	153
BELLUNO.....	-	-	9	36	9	9	2.312	34	420	56	2.885
TREVISO.....	4	-	11	26	25	3	1.027	30	134	20	1.280
VENEZIA.....	2	1	12	2	16	-	90	24	44	22	213
PADOVA.....	1	1	17	5	5	-	34	21	24	12	120
ROVIGO.....	-	-	5	2	1	-	7	3	13	5	36
VENETO.....	9	2	62	75	81	13	3.528	154	727	134	4.785
FORDENONE.....	1	1	2	5	8	4	163	56	58	11	309
UDINE.....	4	-	12	5	20	36	107	122	164	32	502
GORIZIA.....	-	-	2	-	1	-	8	2	9	16	38
TRIESTE.....	1	-	5	4	1	-	15	1	2	17	46
FRIULI-V.G.....	6	1	21	14	30	40	293	181	233	76	895
IMPERIA.....	2	-	6	8	6	1	20	47	11	22	123
SAVOIA.....	-	-	-	-	-	-	-	-	-	-	-
GENOVA.....	1	-	17	5	2	4	10	43	21	21	124
LA SPEZIA.....	1	1	7	-	2	-	3	6	4	7	31
LIGURIA.....	4	1	30	13	10	5	33	96	36	50	278
PIACENZA.....	2	-	9	1	1	-	10	32	16	2	73
PARMA.....	-	-	15	2	4	-	8	35	22	5	91
REGGIO NELL'EMILIA.....	-	-	1	-	4	-	8	10	12	2	37
MODENA.....	-	-	3	-	4	1	16	7	13	4	48
BOLOGNA.....	1	-	9	7	8	-	27	22	27	20	121
FERRARA.....	1	-	4	1	4	-	6	8	6	8	38
RAVENNA.....	1	-	7	1	3	-	4	7	12	9	44
FORLI'.....	2	-	14	5	16	4	57	21	68	75	262
EMILIA-RONAGNA.....	7	-	62	17	44	5	136	142	176	125	714
MASSA-CARRARA.....	-	-	2	-	-	-	2	9	61	-	74
LUCCA.....	1	-	19	1	3	1	19	11	11	11	77
PISTOIA.....	-	-	8	1	8	-	6	13	23	8	67
FIRENZE.....	1	-	10	-	8	1	47	14	33	13	127
LIVORNO.....	-	-	10	-	8	-	6	17	16	10	67
PISA.....	-	-	1	2	-	-	8	4	8	4	27
AREZZO.....	-	-	6	1	-	-	16	3	13	5	44
SIENA.....	-	-	9	-	2	-	18	5	9	2	35
GROSSETO.....	-	-	1	1	2	-	7	5	6	3	25
TOSCANA.....	2	-	66	6	31	2	119	81	180	56	543

di provenienza e paese di destinazione - Anno 1982

CHI

AFRICA	AMERICA							ASIA	OCEANIA	TOTALE
	Canada	Stati Uniti	Venezuela	Brasile	Argentina	Altri Paesi	Totale			
184	20	67	22	49	21	37	216	64	25	909
126	2	5	6	3	2	6	24	25	1	247
66	4	9	6	5	4	18	46	31	5	409
37	3	17	9	4	6	19	58	20	4	209
13	-	3	1	2	1	-	7	6	1	49
37	5	4	8	7	14	7	45	17	4	180
463	34	105	52	70	48	87	396	163	40	2.003
6	1	3	3	-	-	4	11	4	3	68
53	5	15	4	2	8	19	53	24	3	399
64	-	26	5	11	8	12	62	30	9	577
101	-	6	5	5	2	15	33	46	8	1.877
272	38	157	40	63	14	69	381	255	43	1.708
181	1	11	4	6	3	24	49	86	14	859
139	4	6	8	7	2	14	41	98	6	687
26	2	5	2	-	2	8	19	20	-	98
31	4	4	2	6	4	4	24	14	1	119
18	-	2	2	-	-	2	6	15	-	98
885	54	232	72	100	43	167	668	588	84	6.422
7	-	4	3	1	-	5	13	7	8	549
67	10	8	8	7	6	15	54	21	6	486
74	10	12	11	8	6	20	67	28	14	1.035
21	4	7	6	9	11	13	50	18	8	195
59	18	7	12	2	8	10	57	32	18	319
242	2	2	26	2	4	41	77	186	11	3.401
121	47	6	16	9	7	27	112	73	55	1.641
108	6	12	5	4	5	19	51	77	10	459
45	3	10	7	10	3	6	39	47	11	262
44	1	3	1	-	-	-	5	17	1	103
640	81	47	73	36	38	116	391	450	114	6.380
84	21	12	11	-	3	9	56	55	11	515
192	16	9	16	1	10	15	67	101	12	874
18	1	5	-	2	1	3	12	16	-	84
16	2	5	1	1	1	4	14	17	7	100
310	40	31	28	4	15	31	149	189	30	1.573
21	3	14	2	4	3	8	34	9	2	189
31	3	9	3	4	3	5	27	25	2	85
90	4	32	6	16	11	30	99	53	8	374
18	-	6	-	1	1	2	10	14	2	75
160	10	61	11	25	18	45	170	101	14	723
39	-	3	5	1	1	8	18	45	1	176
20	3	7	11	5	6	7	39	29	6	185
20	2	2	6	5	3	6	24	12	-	93
13	2	9	7	-	1	3	22	14	1	98
59	7	37	6	11	6	7	74	30	8	292
32	2	3	2	5	1	4	17	21	-	108
54	-	2	-	-	1	4	7	17	1	123
30	2	5	5	1	4	9	26	23	2	343
267	18	68	42	28	23	48	227	191	19	1.418
5	1	1	-	1	-	2	5	8	-	92
27	9	25	5	4	2	1	46	9	7	166
5	-	8	3	7	5	-	23	6	6	107
38	7	38	1	6	1	5	58	18	7	248
23	12	7	5	-	-	6	30	14	-	134
9	-	8	7	-	1	5	21	15	1	77
9	1	8	3	1	1	2	16	4	1	74
10	1	1	1	2	-	5	10	3	5	63
2	-	1	4	1	-	2	8	5	1	41
128	31	97	29	22	10	28	217	82	32	1.002

PROVINCE REGIONI	EUROPA										
	Danimarca	Irlanda	Regno Unito	Paesi Bassi	Belgio	Lussemburgo	Germania (Rep. Fed.)	Francia	Svizzera	Altri Paesi	Totale
PERUGIA.....	-	-	3	4	5	14	23	38	50	1	138
TERMI.....	-	-	6	-	-	-	18	3	12	4	43
UMBRIA.....	-	-	9	4	5	14	41	41	62	5	181
PESARO E URBINO.....	2	-	6	-	10	11	30	20	221	19	319
ANCONA.....	1	-	5	-	9	-	41	9	16	3	84
RACENATE.....	-	-	3	-	2	-	6	4	19	3	37
ASCOLI PICENO.....	2	-	7	2	6	2	38	6	16	3	82
MARCHE.....	5	-	21	2	27	13	115	39	272	28	522
VITERBO.....	-	-	1	1	-	-	-	3	9	4	18
RIETI.....	5	-	9	11	5	-	26	20	16	12	104
ROMA.....	4	1	68	16	56	19	65	76	44	92	441
LATINA.....	-	-	15	-	7	-	77	13	36	4	152
PROSINONE.....	-	12	21	-	8	-	28	54	23	5	151
LATIO.....	9	13	114	28	76	19	196	166	128	117	866
L'AQUILA.....	2	-	1	-	3	2	62	35	42	1	148
TERAMO.....	-	-	5	2	23	-	71	9	146	1	257
PESCARA.....	-	-	4	-	34	-	41	21	25	6	131
CHIETI.....	-	-	3	1	32	-	224	63	348	4	675
ABRUZZI.....	2	-	13	3	92	2	398	128	561	12	1.211
ISERNIA.....	-	-	5	3	22	-	98	103	337	-	568
CAMPOBASSO.....	-	-	13	-	22	2	189	16	91	1	333
MOLISE.....	-	-	18	3	43	2	287	119	428	1	901
CASENTA.....	1	1	45	4	25	3	224	16	292	7	618
BENEVENTO.....	1	-	37	-	7	-	460	13	1.088	6	1.612
NAPOLI.....	8	1	76	10	22	-	547	68	114	67	913
AVELLINO.....	-	-	34	-	34	-	412	51	1.120	-	1.651
SALERNO.....	-	-	32	5	16	1	950	26	263	5	1.298
CAMPANIA.....	10	2	224	19	104	4	2.593	174	2.877	85	6.092
FOGGIA.....	-	-	24	8	56	3	1.151	78	324	2	1.646
BARI.....	-	3	17	9	63	184	656	81	235	9	1.257
TARANTO.....	-	-	3	5	10	4	123	22	58	7	232
BRENDISI.....	-	-	8	6	31	-	218	9	36	3	311
LECCE.....	-	2	25	4	72	11	1.154	96	2.384	8	3.756
PUGLIA.....	-	5	77	32	232	202	3.302	286	3.037	29	7.202
POTENZA.....	-	1	18	1	11	2	442	62	1.261	3	1.801
MATERA.....	1	-	1	7	4	3	288	29	43	-	376
BASILICATA.....	1	1	19	8	15	5	730	91	1.304	3	2.177
COSENZA.....	-	1	22	2	40	5	1.376	66	435	2	1.949
CATANZARO.....	-	3	21	4	69	60	810	193	1.816	6	2.982
REGGIO DI CALABRIA..	-	-	1	1	5	-	214	183	244	5	657
CALABRIA.....	-	4	44	7	118	65	2.400	442	2.495	13	5.588
TRAPANI.....	1	1	4	-	14	-	200	8	39	-	267
PALERMO.....	-	-	11	5	30	-	270	26	73	3	418
MESSINA.....	4	-	30	2	23	-	355	23	290	12	739
AGRIGENTO.....	-	-	154	3	99	-	1.257	199	81	6	1.799
CALTANISSETTA.....	-	1	42	2	157	8	1.807	263	256	3	2.539
ENNA.....	-	-	9	9	55	-	604	66	35	2	771
CATANIA.....	3	-	6	9	46	2	726	35	283	17	1.127
REGGIO CALABRIA.....	-	-	4	-	27	-	233	18	32	-	314
SIRACUSA.....	-	-	11	1	25	-	233	21	17	8	316
SICILIA.....	8	2	262	31	476	10	5.685	659	1.106	51	8.290
SASSARI.....	-	-	9	8	10	-	75	48	24	1	175
NUORO.....	-	-	8	3	40	1	139	40	18	1	250
ORISTANO.....	2	-	14	6	12	1	72	31	37	1	176
CAGLIARI.....	4	-	21	48	25	6	162	29	53	4	352
SARDEGNA.....	6	-	52	65	87	8	448	148	132	7	953
ITALIA.....	86	46	1.341	389	1.645	429	21.280	3.447	17.375	1.194	47.232

di provenienza e paese di destinazione - Anno 1982

CHI

AFRICA	AMERICA							ASIA	OCEANIA	TOTALE
	Canada	Stati Uniti	Venezuela	Brasile	Argentina	Altri Paesi	Totale			
12	7	2	2	2	5	2	20	27	5	202
5	-	1	-	-	-	1	2	5	-	55
17	7	3	2	2	5	3	22	32	5	257
27	9	11	-	1	3	1	25	14	2	387
27	1	2	1	3	5	3	15	15	-	141
8	2	2	2	5	14	3	28	4	3	80
17	6	3	4	6	4	4	27	15	4	145
79	18	18	7	15	26	11	95	48	9	753
17	1	2	-	-	2	4	9	4	-	48
5	-	3	3	-	-	-	6	3	-	118
310	22	100	29	28	12	34	225	215	57	1.248
18	18	35	3	1	1	4	62	16	23	271
8	32	33	5	-	2	-	72	4	3	238
358	73	173	40	29	17	42	374	242	83	1.923
53	36	53	19	-	1	1	110	22	7	340
6	27	28	82	-	10	-	143	4	14	424
14	7	15	7	1	3	-	33	15	11	204
25	36	41	14	1	16	2	110	22	18	850
98	106	133	122	2	30	3	396	63	50	1.818
4	13	18	-	-	-	-	31	1	1	605
7	40	23	7	1	13	3	87	1	24	452
11	53	41	7	1	13	3	118	2	25	1.057
6	42	47	4	1	5	-	99	-	3	726
2	17	75	22	-	6	-	120	1	13	1.748
23	58	212	33	12	16	20	351	16	43	1.346
1	35	70	13	-	10	1	129	3	10	1.794
32	6	57	10	24	6	4	107	4	16	1.457
64	158	461	82	37	43	25	806	24	85	7.071
18	26	13	4	-	1	1	45	17	33	1.759
34	75	136	53	5	17	15	301	23	23	1.638
7	3	4	4	5	-	5	21	13	-	273
15	2	5	1	-	1	-	9	22	2	359
14	10	5	-	4	1	3	23	9	4	3.806
88	116	163	62	14	20	24	399	84	62	7.835
21	10	25	50	6	17	8	116	3	21	1.962
22	20	12	3	4	1	-	40	7	3	448
43	30	37	53	10	18	8	156	10	24	2.410
102	132	85	13	13	18	5	266	63	11	2.391
18	62	79	2	3	17	1	164	15	42	3.221
7	19	41	2	2	9	1	74	2	41	781
127	213	205	17	18	44	7	504	80	94	6.393
12	34	49	24	1	2	1	110	2	8	399
18	9	187	12	1	2	-	211	5	7	659
14	13	101	53	6	12	-	185	6	87	1.031
1	80	138	23	-	10	-	251	-	10	2.061
160	63	48	23	-	2	-	136	38	10	2.883
7	1	31	1	-	13	-	46	-	2	826
35	16	28	5	-	5	2	56	24	31	1.273
12	4	72	7	6	13	-	102	5	10	443
23	33	77	10	4	1	2	127	16	30	512
282	253	730	158	18	60	5	1.224	96	195	10.087
41	1	2	-	-	-	2	5	39	1	261
24	-	-	-	-	-	-	4	26	-	304
15	-	-	-	-	2	-	2	5	2	200
131	2	18	3	5	1	9	38	37	3	561
211	3	20	3	5	7	11	49	107	6	1.326
4.311	1.309	2.640	874	444	484	688	6.439	2.584	988	61.554

PROVINCE REGIONI	EUROPA										Totale
	Danimarca	Irlanda	Regno Unito	Paesi Bassi	Belgio	Lussemburgo	Germania (Rep. Fed.)	Francia	Svizzera	Altri Paesi	
TORINO.....	6	3	49	9	53	4	135	132	74	89	554
VERCELLI.....	-	-	10	2	6	-	26	12	41	29	126
NOVARA.....	-	-	21	7	2	1	42	20	146	20	259
CUNEO.....	1	-	20	-	6	-	16	80	12	15	150
ASTI.....	-	-	2	-	1	-	32	8	16	10	69
ALESSANDRIA.....	-	-	2	-	15	-	13	11	8	7	56
PIEMONTE.....	7	3	104	18	83	5	264	263	297	170	1.214
VALLE D'AOSTA.....	-	-	3	-	1	-	7	23	135	3	172
VARESE.....	1	-	21	4	24	6	66	14	86	29	251
CORO.....	-	1	25	3	15	-	43	23	166	9	285
SONDRIO.....	1	-	15	-	-	-	17	12	1.783	6	1.834
MILANO.....	4	-	94	19	36	4	160	101	149	92	659
BERGAMO.....	2	1	8	4	41	2	32	55	554	20	719
BRESCIA.....	8	5	31	2	16	3	47	58	498	24	692
PAVIA.....	2	-	16	-	3	-	18	4	17	8	68
CREMONA.....	-	-	10	-	3	-	12	3	18	12	58
MONZA.....	-	-	-	3	2	-	13	4	23	15	60
LOMBARDIA.....	19	7	220	35	140	15	408	274	3.294	215	4.626
BOLZANO-BOZEN.....	1	-	4	1	1	1	179	7	151	82	427
TRENTO.....	1	-	27	7	5	2	160	15	222	38	477
TRENTINO-A.A.....	2	-	31	8	6	3	339	22	373	120	904
VERONA.....	-	-	3	5	8	-	35	11	42	10	114
VICENZA.....	-	-	24	-	42	2	89	43	141	18	359
BELLUNO.....	2	-	10	75	15	12	4.380	54	647	90	5.285
TREVISO.....	3	-	27	29	48	6	1.701	57	245	29	2.145
TRENTO.....	2	1	8	4	27	2	94	36	94	28	296
FADOVA.....	1	1	24	2	18	1	53	17	71	22	210
ROVIGO.....	-	-	4	1	-	-	5	3	8	2	23
VENETO.....	8	2	100	116	158	23	6.357	221	1.248	199	8.432
FORDENOE.....	1	1	39	19	69	16	288	149	179	38	799
UDINE.....	7	1	32	6	70	56	218	284	429	33	1.136
GORIZIA.....	-	-	8	-	2	1	13	4	14	8	50
TRIESTE.....	-	-	12	1	5	-	12	7	6	16	59
FRIULI-V.G.....	8	2	91	26	146	73	531	444	628	95	2.044
IMPERIA.....	1	-	21	1	3	-	22	40	21	8	117
SAVONA.....	-	-	-	-	-	-	-	-	-	-	-
GENOVA.....	1	-	27	5	18	1	42	66	34	45	239
LA SPEZIA.....	-	-	18	3	8	-	7	24	18	14	92
LIGURIA.....	2	-	66	9	29	1	71	130	73	67	448
PIACENZA.....	-	-	41	1	1	5	7	56	22	14	147
PARMA.....	-	-	169	-	7	3	5	96	52	8	340
REGGIO DELL'EMILIA.....	-	1	8	-	4	-	18	17	31	6	85
MODENA.....	1	-	33	-	28	-	44	34	56	11	207
BOLOGNA.....	-	-	14	7	8	1	62	38	24	35	189
FERRARA.....	1	-	5	-	1	-	14	12	14	13	60
RAVENNA.....	1	-	11	3	7	-	26	10	10	9	77
FORLI'.....	2	-	26	4	30	8	75	40	152	48	385
EMILIA-ROMAGNA.....	5	1	307	15	86	17	251	303	361	144	1.490
MASSA-CARRARA.....	-	-	20	-	11	-	15	29	92	5	172
LUCCA.....	5	-	58	10	30	2	24	16	19	26	190
PISTOIA.....	3	-	6	6	2	-	18	19	32	9	95
FIRENZE.....	3	-	76	4	17	2	145	32	61	38	378
LIVORNO.....	-	-	22	4	2	1	12	14	18	7	80
PISA.....	-	-	18	-	10	-	25	15	26	4	99
AREZZO.....	1	-	6	-	3	2	11	4	8	5	33
SIENA.....	-	-	4	-	1	-	4	8	17	2	49
GROSSETO.....	-	-	3	2	4	-	13	8	17	2	49
TOSCANA.....	12	-	213	26	80	8	270	155	309	96	1.169

di destinazione e paese di provenienza - Anno 1982

FEMMINE

AFRICA	AMERICA							ASIA	OCEANIA	TOTALE	
	Canada	Stati Uniti	Venezuela	Brasile	Argentina	Altri Paesi	Totale			N.	per 1000 residenti
257	14	76	45	136	56	56	383	75	20	1.289	0,6
148	5	2	7	5	12	23	54	16	8	352	0,9
79	8	4	14	5	10	15	56	21	2	417	0,8
60	5	10	9	12	6	13	55	18	1	284	0,5
18	-	9	2	6	4	11	32	5	3	127	0,6
31	1	9	6	8	5	10	39	6	2	134	0,3
593	33	110	83	172	93	128	619	141	36	2.603	0,6
4	-	-	1	1	-	1	3	4	1	184	1,6
82	5	30	10	9	17	24	95	21	9	458	0,6
67	8	20	11	8	4	32	83	43	-	478	0,6
111	2	5	12	4	1	20	44	47	4	2.040	11,7
305	17	159	40	65	52	87	420	216	9	1.609	0,4
192	1	3	9	6	6	31	56	71	7	1.045	1,2
186	5	10	17	11	4	28	75	87	13	1.053	1,0
47	2	5	1	6	11	9	34	18	3	170	0,3
47	-	-	5	2	-	-	7	17	-	129	0,4
35	2	3	1	4	1	1	12	16	2	125	0,3
1.072	42	235	106	115	96	232	826	536	47	7.107	0,8
10	4	4	3	2	1	6	20	7	4	468	1,1
48	6	16	6	5	14	16	63	15	5	608	1,4
58	10	20	9	7	15	22	83	22	9	1.076	1,2
51	-	13	8	5	17	12	55	7	2	229	0,3
99	25	26	27	9	27	17	131	41	24	654	0,9
316	6	5	25	3	15	38	92	205	10	5.908	26,9
129	76	8	35	5	51	29	204	53	48	2.579	3,6
103	7	9	12	16	15	11	70	60	18	547	0,7
82	12	23	22	7	15	17	96	46	8	442	0,5
43	-	3	4	4	-	-	11	17	3	97	0,4
823	126	87	133	49	140	124	659	429	113	10.456	2,4
109	46	30	31	1	21	17	146	37	17	1.108	4,0
236	30	18	54	10	51	32	195	77	14	1.658	3,1
16	-	5	-	5	2	4	16	8	-	90	0,6
28	10	8	6	5	7	9	45	7	12	151	0,5
389	86	61	91	21	81	62	402	129	43	3.007	2,4
39	2	8	3	-	6	5	24	10	-	190	0,9
24	1	12	1	1	12	3	30	22	1	77	0,3
95	16	58	7	52	44	35	212	60	18	624	0,6
26	-	15	4	-	6	6	31	16	7	172	0,7
184	19	93	15	53	68	49	297	108	26	1.063	0,6
56	2	13	8	2	6	3	34	43	4	284	1,0
38	7	16	11	5	14	8	61	32	4	475	1,2
20	3	7	11	1	7	2	31	17	2	155	0,4
29	1	17	18	13	11	4	64	13	7	320	0,5
62	18	36	11	17	18	8	108	25	2	386	0,4
44	-	2	5	-	4	9	20	13	-	137	0,4
69	-	5	7	-	3	5	20	20	-	186	0,5
42	-	17	15	6	13	4	55	11	1	494	0,8
360	31	113	86	44	76	43	393	174	20	2.437	0,6
5	-	-	-	-	3	-	3	2	2	184	0,9
39	19	48	7	20	16	12	122	22	11	384	1,0
2	2	1	8	-	6	3	20	6	11	134	0,5
46	13	99	8	6	16	4	183	26	10	643	0,5
15	6	17	8	7	1	1	43	23	7	162	0,5
11	1	17	3	2	1	-	24	7	6	147	0,4
10	3	2	1	2	2	2	12	6	2	103	0,3
6	2	3	1	-	3	6	15	2	-	56	0,2
12	1	-	-	2	2	2	7	9	1	78	0,4
146	47	187	36	39	50	70	429	103	44	1.891	0,5

PROVINCE REGIONI	EUROPA										
	Danimarca	Irlanda	Regno Unito	Paesi Bassi	Belgio	Lussemburgo	Germania (Rep. Fed.)	Francia	Svizzera	Altri Paesi	Totale
PERUGIA.....	4	-	5	5	30	41	35	109	154	9	392
TERNI.....	-	-	9	4	-	-	27	20	24	9	93
UMBRIA.....	4	-	14	9	30	41	62	129	178	18	485
PESARO E URBINO.....	3	-	10	-	43	31	59	42	469	21	678
ANCONA.....	1	-	2	-	16	7	54	33	87	11	211
MACERATA.....	-	-	4	-	17	10	20	9	24	5	89
ASCOLI PICENO.....	1	-	14	-	29	-	69	8	22	5	148
MARCHE.....	5	-	30	-	105	48	202	92	602	42	1.126
VITERBO.....	-	-	3	4	2	-	24	12	5	6	56
RIETI.....	-	-	11	4	14	-	34	21	14	16	114
ROMA.....	3	1	190	11	107	12	204	215	82	287	1.112
LATINA.....	-	-	39	2	28	1	155	39	39	5	308
FROSINONE.....	-	45	139	-	68	-	74	199	42	4	571
LAZIO.....	3	46	382	21	219	13	491	486	182	318	2.141
L' AQUILA.....	-	-	25	3	25	9	99	87	65	5	318
TERAMO.....	-	-	9	4	50	10	133	18	201	1	426
PESCARA.....	-	-	52	-	233	14	272	114	167	16	848
CHIETI.....	-	-	35	9	151	6	398	167	491	10	1.247
ABRUZZI.....	-	-	121	16	459	39	902	386	924	32	2.879
ISERANIA.....	-	-	39	11	99	2	159	168	656	8	1.142
CAMPANIA.....	-	-	78	-	41	-	318	49	175	5	666
BOLISE.....	-	-	117	11	140	2	477	217	831	13	1.808
CASERTA.....	-	1	213	8	47	2	354	29	466	9	1.129
BENEVENTO.....	1	-	107	-	19	4	650	15	1.462	14	2.272
NAPOLI.....	1	-	60	9	15	-	689	50	86	17	907
AVELLINO.....	-	-	132	1	45	-	686	70	1.346	2	2.282
SALERNO.....	-	5	91	7	37	1	1.462	43	340	26	2.012
CAMPANIA.....	2	6	603	25	163	7	3.841	207	3.680	68	8.602
FOGGIA.....	-	1	57	13	43	15	1.441	92	471	7	2.140
BARI.....	1	2	24	16	108	128	769	133	180	22	1.383
TARANTO.....	-	-	-	10	22	10	259	29	94	4	428
BRINDISI.....	-	-	22	8	23	4	692	18	94	3	844
LECCE.....	1	1	40	5	103	12	1.546	117	2.906	12	4.743
PUGLIA.....	2	4	143	52	299	169	4.707	389	3.745	48	9.558
POTENZA.....	-	4	23	4	18	16	654	79	1.793	11	2.602
MATERA.....	-	-	17	1	2	1	340	28	57	-	446
BASILICATA.....	-	4	40	5	20	17	994	107	1.850	11	3.048
COSENZA.....	-	1	47	1	47	8	1.796	127	626	5	2.658
CATANZARO.....	-	4	46	7	133	78	1.209	334	2.269	10	4.090
REGGIO DI CALABRIA.....	-	-	3	3	40	8	266	212	271	4	807
CALABRIA.....	-	5	96	11	220	94	3.271	673	3.166	19	7.555
TRAPANI.....	-	1	14	3	20	2	380	26	124	1	571
PALEOMO.....	-	-	54	12	194	6	915	93	216	11	1.501
MESSINA.....	2	-	5	1	51	4	532	131	447	24	1.197
AGRIGENTO.....	-	-	254	8	295	-	1.121	123	162	2	1.965
CALTANISSETTA.....	-	-	154	1	198	6	2.089	159	284	7	2.898
ENNA.....	-	-	6	3	170	-	302	85	34	2	608
CATANIA.....	-	-	-	17	92	-	1.159	65	322	16	1.672
RAGUSA.....	1	-	8	-	21	-	453	47	66	4	600
SIRACUSA.....	2	-	13	3	71	-	573	62	46	2	772
SICILIA.....	6	1	508	54	1.112	18	7.524	791	1.701	69	11.784
SASSARI.....	-	-	8	5	16	1	115	64	40	2	251
NUORO.....	-	-	16	29	104	-	242	81	43	3	518
ORISTANO.....	-	-	19	11	57	1	146	68	65	-	367
CAGLIARI.....	1	-	9	69	44	1	217	57	57	11	466
SARDEGNA.....	1	-	52	114	221	3	720	270	205	16	1.602
ITALIA.....	85	81	3.241	571	3.717	596	31.689	5.582	23.782	1.763	71.107

di destinazione e paese di provenienza - Anno 1982

FEMMINE

AFRICA	AMERICA							ASIA	OCEANIA	TOTALE	
	Canada	Stati Uniti	Venezuela	Brasile	Argentina	Altri Paesi	Totale			N.	per 1000 residenti
28	3	16	5	3	10	10	47	10	4	481	0,8
4	-	-	1	-	-	1	2	2	-	101	0,4
32	3	16	6	3	10	11	49	12	4	582	0,7
32	14	8	10	13	11	3	59	10	1	780	2,3
30	5	4	5	9	8	3	34	17	5	297	0,7
25	4	5	4	2	44	2	61	7	4	186	0,6
12	30	6	30	-	17	4	87	7	20	274	0,8
99	53	23	49	24	80	12	241	41	30	1.537	1,1
33	1	10	5	-	6	4	26	3	5	123	0,5
5	1	1	-	-	1	1	4	1	-	124	0,9
528	70	210	73	85	131	176	745	288	81	2.754	0,7
34	41	40	16	1	1	1	100	13	25	480	1,1
12	134	132	52	3	17	6	344	1	17	945	2,0
612	247	393	146	89	156	188	1.219	306	128	4.426	0,9
73	46	105	68	3	10	5	237	12	28	668	2,3
9	34	9	88	2	4	1	138	7	2	582	2,1
38	28	31	69	7	30	11	176	13	24	1.119	3,9
31	62	69	36	1	52	11	231	16	45	1.590	4,3
151	170	214	261	13	96	28	782	48	99	3.959	3,2
11	28	44	12	-	12	-	96	3	10	1.262	13,6
7	93	33	64	8	32	8	238	2	28	941	4,0
18	121	77	76	8	44	8	334	5	38	2.203	6,7
8	72	124	15	-	12	3	226	2	10	1.375	1,8
6	23	146	41	-	10	-	220	2	34	2.534	8,7
37	36	229	61	11	27	14	378	11	24	1.357	0,5
6	61	123	27	1	9	7	228	5	9	2.530	5,8
49	25	151	129	24	37	17	383	14	41	2.499	2,4
106	217	773	273	36	95	41	1.435	34	118	10.295	1,9
45	30	35	25	1	10	2	103	9	12	2.309	3,4
43	68	253	67	15	22	15	440	13	13	1.892	1,3
25	3	12	1	1	2	-	19	12	7	491	0,9
15	1	7	-	-	-	-	8	19	1	907	2,3
13	7	-	-	-	6	3	16	14	1	4.787	6,2
141	109	307	93	17	40	20	586	67	34	10.386	2,7
23	16	15	32	3	13	10	89	3	11	2.728	6,7
23	26	27	6	-	7	1	67	9	5	550	2,7
46	42	42	38	3	20	11	156	12	16	3.278	5,3
103	258	216	20	34	71	9	608	65	13	3.447	4,6
17	127	203	6	8	61	1	406	18	115	4.646	6,2
11	96	99	7	1	20	-	223	2	98	1.141	2,0
131	481	518	33	43	152	10	1.237	85	226	9.234	4,4
11	61	192	38	1	7	1	300	1	12	895	2,1
39	17	629	78	6	28	-	758	9	16	2.323	1,9
19	25	134	72	3	30	7	271	3	106	1.596	2,4
1	65	170	34	2	9	-	280	-	5	2.251	4,8
170	25	78	41	-	3	1	148	30	9	3.255	11,3
10	2	17	2	-	17	-	38	3	4	663	3,4
40	6	69	9	2	14	5	105	9	76	1.902	1,9
29	5	101	88	-	23	-	217	8	19	873	3,1
33	96	97	51	5	13	-	262	14	24	1.105	2,8
352	302	1.487	413	19	144	14	2.379	77	271	14.863	3,0
12	4	1	-	-	5	1	11	9	2	285	0,7
22	1	4	4	1	-	1	11	22	4	577	2,1
18	-	-	2	-	1	3	6	2	7	400	2,6
75	1	1	1	1	-	7	11	20	2	574	0,8
127	6	6	7	2	6	12	39	53	15	1.836	1,1
5.444	2.145	4.762	1.955	758	1.462	1.086	12.168	2.386	1.318	92.423	1,6

PROVINCE REGIONI	EUROPA										
	Danimarca	Irlanda	Regno Unito	Paesi Bassi	Belgio	Lussemburgo	Germania (Rep. Fed.)	Francia	Svizzera	Altri Paesi	Totale
TORINO.....	1	2	24	7	24	3	81	69	34	54	299
VERCELLI.....	-	-	6	-	1	-	16	6	22	13	64
NOVARA.....	-	-	12	5	1	1	25	10	89	11	154
CUNEO.....	-	-	11	-	2	-	10	41	5	10	79
ASTI.....	-	-	1	-	1	-	19	4	5	6	36
ALESSANDRIA.....	-	-	2	-	-	-	8	7	5	3	33
PIEMONTE.....	1	2	56	12	37	4	159	137	160	97	665
VALLE D'AOSTA.....	-	-	1	-	1	-	5	11	18	2	38
VARESE.....	-	-	12	2	10	2	30	7	46	13	122
COMO.....	-	1	16	2	4	-	25	16	108	6	178
SONDRIO.....	1	-	12	-	-	-	15	12	1.602	4	1.646
MILANO.....	2	-	57	9	21	-	94	55	85	51	374
BERGAMO.....	2	-	4	2	24	-	15	34	391	12	484
BRESCIA.....	4	2	10	2	7	1	25	28	310	13	462
PAVIA.....	1	-	5	-	2	-	14	4	7	3	36
CREMONA.....	-	-	5	-	1	-	9	1	9	5	30
MONTEFALCONE.....	-	-	-	3	1	-	10	4	9	9	36
LOMBARDIA.....	10	3	121	20	70	3	237	161	2.567	116	3.308
BOLZANO-BOZEN.....	1	-	2	-	1	-	111	4	109	32	240
TRENTO.....	1	-	18	3	4	-	96	8	134	24	288
TRENTINO-A.A.....	2	-	20	3	5	-	207	12	243	56	548
VERONA.....	-	-	3	4	3	-	21	7	20	5	43
VICENZA.....	-	-	6	-	19	1	50	21	94	7	198
BELLUNO.....	2	-	8	35	6	9	2.299	33	434	48	2.874
TREVISO.....	3	-	11	18	22	4	940	28	125	16	1.167
VENEZIA.....	1	1	6	2	12	1	56	15	52	13	159
PADOVA.....	1	1	15	2	8	-	29	8	38	5	107
ROVIGO.....	-	-	4	1	-	-	3	3	6	2	19
VENETO.....	7	2	53	62	70	15	3.398	115	769	96	4.587
PORDENONE.....	-	1	18	8	33	8	148	75	89	22	402
UDINE.....	6	1	15	5	39	39	129	163	238	21	656
GORIZIA.....	-	-	4	-	1	-	5	3	7	4	24
TRIESTE.....	-	-	5	1	3	-	10	5	3	9	36
FRIULI-V.G.....	6	2	42	14	76	47	292	246	337	56	1.118
IMPERIA.....	1	-	12	1	1	-	15	22	11	7	70
SAVONA.....	-	-	-	-	-	-	-	-	-	-	-
GENOVA.....	1	-	17	2	10	-	21	33	14	19	117
LA SPEZIA.....	-	-	11	1	3	-	3	16	12	6	52
LIGURIA.....	2	-	40	4	14	-	39	71	37	32	239
PIACENZA.....	-	-	19	-	1	1	4	27	11	8	71
PARMA.....	-	-	84	-	6	2	4	53	26	3	178
REGGIO NELL'EMILIA.....	-	-	4	-	1	-	4	10	15	3	37
MODENA.....	1	-	21	-	14	-	28	17	33	5	119
BOLOGNA.....	-	-	8	3	5	1	34	17	8	13	89
FERRARA.....	1	-	2	-	1	-	9	9	5	7	34
RAVENNA.....	1	-	8	1	2	-	11	5	5	4	37
FORLI'.....	2	-	19	2	18	4	46	23	74	17	205
EMILIA-ROMAGNA.....	5	-	165	6	48	8	140	161	177	60	770
MASSA-CARRARA.....	-	-	12	-	6	-	9	15	62	2	106
LUCCA.....	2	-	30	8	16	-	9	9	8	6	88
PISTOIA.....	1	-	4	2	-	-	11	8	18	2	46
FIRENZE.....	1	-	37	2	5	1	77	13	31	8	175
LIVORNO.....	-	-	12	3	-	1	8	8	13	4	49
PISA.....	-	-	9	-	5	1	15	8	13	2	53
AREZZO.....	3	-	3	-	3	1	4	12	19	-	41
SIENA.....	1	-	3	-	1	-	8	2	3	3	20
GROSSETO.....	-	-	2	2	2	-	8	4	10	1	29
TOSCANA.....	5	-	112	17	38	4	149	79	177	28	609

di destinazione e paese di provenienza - Anno 1982

CHI

AFRICA	AMERICA							ASIA	OCEANIA	TOTALE
	Canada	Stati Uniti	Venezuela	Brasile	Argentina	Altri Paesi	Totale			
151	8	41	23	81	36	30	219	57	11	737
93	2	1	3	3	5	12	26	12	4	199
57	5	-	7	2	4	9	27	16	2	256
27	1	7	5	7	4	7	31	12	1	150
13	-	3	1	4	2	7	17	4	2	72
22	1	3	2	3	4	3	16	6	1	78
363	17	55	41	100	55	68	336	107	21	1.492
3	-	-	1	1	-	-	2	4	-	47
57	3	16	4	3	8	16	50	11	5	245
38	5	10	6	3	2	14	40	24	-	280
97	1	4	9	3	1	15	33	44	3	1.823
204	12	81	30	36	25	48	232	143	7	960
142	1	2	6	3	4	19	35	64	3	728
180	2	5	7	5	3	14	37	81	7	667
35	2	3	1	1	6	5	18	14	1	104
26	-	-	2	1	-	-	3	14	-	73
23	1	2	1	2	1	1	8	8	-	75
762	28	123	66	57	50	132	456	403	26	4.955
5	3	1	2	2	1	2	11	6	3	285
42	3	10	3	4	9	11	40	8	3	381
47	6	11	5	6	10	13	51	14	6	666
31	-	3	3	3	10	8	27	6	1	128
66	16	10	17	3	14	10	70	24	11	369
268	5	3	17	2	11	26	64	177	6	3.389
100	34	2	16	2	27	17	98	45	22	1.432
94	4	2	5	9	9	5	34	46	9	342
48	5	10	8	3	7	6	39	35	7	236
40	-	2	2	3	-	-	7	15	1	82
647	64	32	68	25	78	72	339	348	57	5.978
81	21	9	14	1	12	10	67	32	7	589
177	15	11	30	5	27	21	109	67	8	1.017
12	-	3	-	3	-	2	8	8	-	52
19	6	2	2	4	3	4	21	6	4	86
289	42	25	46	13	42	37	205	113	19	1.744
22	1	5	2	-	4	3	15	7	-	114
19	1	6	-	1	5	1	14	18	1	52
72	9	30	3	28	23	15	108	49	7	353
19	-	9	3	-	3	2	17	14	4	106
132	11	50	8	29	35	21	154	88	12	625
47	1	6	3	-	2	-	12	31	-	161
25	3	8	6	4	9	7	37	25	2	267
15	2	3	7	1	5	-	18	16	1	87
20	1	8	7	3	7	2	28	9	5	181
41	8	13	5	9	9	4	48	18	1	197
30	-	-	4	-	3	6	13	12	-	89
45	-	1	4	-	1	2	8	16	-	106
27	-	9	5	3	5	3	25	10	1	268
250	15	48	41	20	41	24	189	137	10	1.356
3	-	-	-	-	2	-	2	2	1	114
25	14	27	4	13	9	7	74	15	8	210
1	1	-	4	-	2	2	9	4	5	65
32	7	45	3	4	8	21	88	16	7	318
13	2	8	3	4	-	2	19	13	1	95
6	1	10	2	1	1	-	15	5	3	82
6	1	1	-	-	2	1	5	4	1	59
4	1	-	-	-	-	3	4	2	-	30
7	-	-	-	2	1	1	4	6	1	47
97	27	91	16	24	25	37	220	67	27	1.020

PROVINCE REGIONI	EUROPA										
	Danimarca	Irlanda	Regno Unito	Paesi Bassi	Belgio	Lussemburgo	Germania (Rep. Fed.)	Francia	Svizzera	Altri Paesi	Totale
PERUGIA.....	2	-	4	3	17	24	18	55	88	5	216
TERNI.....	-	-	6	2	-	-	20	10	12	5	55
UMBRIA.....	2	-	10	5	17	24	38	65	100	10	271
PESARO E URBINO.....	3	-	4	-	20	19	40	22	205	6	319
ANCONA.....	1	-	3	-	9	2	35	18	48	4	118
MACERATA.....	-	-	1	-	7	6	13	5	11	3	48
ASCOLI PICENO.....	1	-	10	-	17	-	40	5	9	3	85
MARCHE.....	5	-	18	-	53	27	128	50	273	16	570
VITERBO.....	-	-	1	1	-	-	17	7	2	2	30
Rieti.....	-	-	6	4	6	-	22	12	8	7	65
ROMA.....	2	-	90	4	53	7	102	106	41	92	497
LATINA.....	-	-	16	2	11	-	86	15	17	1	148
FROSINONE.....	-	25	69	-	35	-	35	93	23	-	280
LAZIO.....	2	25	182	11	105	7	262	233	91	102	1.020
L'AQUILA.....	-	-	12	2	12	7	71	41	40	1	186
TERAMO.....	-	-	6	3	21	4	84	13	116	-	247
PESCARA.....	-	-	32	-	111	6	154	57	80	8	448
CHIETI.....	-	-	19	7	76	5	287	92	339	2	827
ABRUZZI.....	-	-	69	12	220	22	596	203	575	11	1.708
ISERNIA.....	-	-	16	3	44	-	115	105	445	4	732
CAMPANIA.....	-	-	40	-	22	-	215	24	105	2	408
NOLISE.....	-	-	56	3	66	-	330	129	550	6	1.140
CASERTA.....	-	1	118	6	22	2	215	14	302	4	684
BENEVENTO.....	1	-	53	-	11	2	418	8	979	6	1.478
NAPOLI.....	1	-	40	5	5	-	428	29	47	11	566
AVELLINO.....	-	-	71	-	24	-	476	42	987	1	1.601
SALERNO.....	-	2	43	5	20	1	982	22	209	11	1.295
CAMPANIA.....	2	3	325	16	82	5	2.519	115	2.524	33	5.624
FOGGIA.....	-	1	34	8	22	9	1.035	45	290	6	1.450
BARI.....	1	2	15	9	64	71	437	58	100	9	765
TARANTO.....	-	-	-	7	13	6	138	11	50	2	227
BRINDISI.....	-	-	11	5	12	3	395	11	49	3	489
LECCE.....	-	1	24	5	61	5	933	76	1.933	6	3.044
PUGLIA.....	1	4	84	34	172	94	2.938	201	2.422	26	5.976
POTENZA.....	-	1	11	4	10	10	442	44	1.191	5	1.718
MATERA.....	-	-	9	1	2	-	204	21	34	-	271
BASILICATA.....	-	1	20	5	12	10	646	65	1.225	5	1.989
COSENZA.....	-	1	29	1	32	6	1.357	71	454	2	1.953
CATANZARO.....	-	3	28	5	74	60	853	196	1.791	4	3.014
REGGIO DI CALABRIA..	-	-	2	2	25	5	201	118	228	2	583
CALABRIA.....	-	4	59	8	131	71	2.411	385	2.473	8	5.550
TRAPANI.....	-	-	5	2	8	2	211	15	62	1	306
PALEOMO.....	-	-	25	7	104	4	503	51	121	2	817
MESSINA.....	-	-	1	1	29	3	323	58	250	13	678
AGRIGENTO.....	-	-	126	7	147	-	592	59	98	-	1.030
CALTANISSETTA.....	-	-	85	1	108	4	1.545	87	212	5	2.047
ENNA.....	-	-	3	4	82	-	146	33	22	1	291
CATANIA.....	1	-	-	8	49	-	614	31	162	7	872
RAGUSA.....	1	-	4	-	12	-	247	27	30	2	323
SIRACUSA.....	1	-	8	2	36	-	329	30	26	2	434
SICILIA.....	3	-	257	32	575	13	4.510	391	983	34	6.798
SASSARI.....	-	-	8	2	8	-	76	35	19	2	150
NUORO.....	-	-	10	19	64	-	158	47	25	2	325
ORISTANO.....	-	-	12	11	29	1	90	30	43	-	216
CAGLIARI.....	1	-	6	45	32	1	123	30	35	6	279
SARDEGNA.....	1	-	36	77	133	2	447	142	122	10	970
ITALIA.....	54	46	1.726	341	1.925	356	19.451	2.972	15.823	804	43.498

di destinazione e paese di provenienza - Anno 1982

CHI

AFRICA	AMERICA							ASIA	OCEANIA	TOTALE
	Canada	Stati Uniti	Venezuela	Brasile	Argentina	Altri Paesi	Totale			
18	1	7	3	3	8	4	26	10	3	273
3	-	-	-	-	-	-	-	2	-	60
21	1	7	3	3	8	4	26	12	3	333
29	8	2	5	6	5	3	29	8	-	385
21	4	2	3	3	7	1	20	11	2	172
18	2	3	-	1	25	1	32	7	1	106
11	19	4	16	-	13	3	55	6	6	163
79	33	11	24	10	50	8	136	32	9	826
21	1	2	4	-	4	3	14	2	3	70
4	1	1	-	-	-	-	2	1	-	72
323	29	85	31	33	71	70	319	178	33	1.350
25	22	15	7	1	1	1	47	10	12	242
11	63	77	24	2	12	3	181	1	8	181
384	116	180	66	36	88	77	563	192	56	2.219
56	23	61	25	2	6	4	121	12	18	393
4	20	7	41	1	2	1	72	7	1	331
25	17	17	35	2	19	5	95	10	12	590
26	34	36	18	-	34	6	128	14	24	1.019
111	94	121	119	5	61	16	416	43	55	2.333
8	16	24	4	-	6	-	50	3	3	796
7	45	15	27	2	15	4	108	2	15	541
15	61	39	31	2	21	4	158	5	19	1.337
6	40	63	10	-	8	2	123	1	5	820
6	11	79	16	-	6	-	112	2	18	1.612
30	19	113	34	8	14	9	197	9	15	817
3	35	63	16	1	6	3	124	2	6	1.736
41	11	75	68	17	26	7	204	9	24	1.573
86	116	393	144	26	60	21	760	23	65	6.558
35	15	16	11	-	4	1	47	8	6	1.546
28	33	123	33	6	9	9	213	9	3	1.019
15	1	7	1	1	1	-	11	9	4	266
9	1	4	-	-	-	-	5	16	-	519
12	2	-	-	-	5	3	10	10	-	3.076
99	52	150	45	7	19	13	286	52	13	6.426
17	8	10	14	2	7	6	47	3	8	1.793
13	15	13	3	-	6	-	37	9	3	333
30	23	23	17	2	13	6	84	12	11	2.126
98	147	117	12	17	41	5	339	62	8	2.460
16	62	114	4	4	31	1	216	15	60	3.321
7	56	50	5	1	14	-	120	2	51	763
121	259	281	21	22	86	6	675	79	119	6.544
6	35	87	17	1	4	-	144	1	5	462
30	7	293	39	4	12	-	355	8	8	1.218
11	11	85	39	2	15	3	135	2	63	892
14	32	66	22	1	5	-	146	-	3	1.180
1	11	38	20	-	-	-	69	30	7	2.312
152	7	10	2	-	10	-	23	2	2	325
7	1	37	7	1	10	2	62	9	31	1.009
35	3	42	49	-	13	-	107	6	8	460
16	47	43	27	3	9	-	129	10	10	613
30	47	43	27	3	9	-	129	10	10	613
298	152	701	222	12	78	5	1.170	68	137	8.471
11	3	-	-	-	3	1	7	9	2	179
22	-	1	2	-	-	-	3	22	3	175
18	-	-	-	-	1	3	4	2	5	245
56	1	1	1	-	-	4	7	19	2	363
107	4	2	3	-	4	8	21	52	12	1.162
3.941	1.121	2.343	937	400	824	572	6.247	1.851	677	56.214

Tav. 33 — Espatriati secondo il settore di attività economica, la posizione nella

PAESI	AGRICOLTURA					INDUSTRIA					ALTRE	
	Imprenditore, libero professionista	Dirigente, impiegato	Lavoratore in proprio, coadiuvante	Lavoratore dipendente	Totale	Imprenditore, libero professionista	Dirigente, impiegato	Lavoratore in proprio, coadiuvante	Lavoratore dipendente	Totale	Imprenditore, libero professionista	Dirigente, impiegato
EUROPA.....	12	14	247	2.425	2.698	148	1.007	559	27.860	29.574	405	980
CEE.....	10	10	97	1.044	1.161	95	655	415	15.290	16.455	299	615
DANIMARCA.....	-	1	-	-	1	2	8	1	32	43	3	8
IRLANDA.....	-	1	-	2	3	-	3	-	11	14	-	2
REGNO UNITO.....	3	1	8	45	57	22	81	13	404	520	31	116
PAESI BASSI.....	-	-	-	4	4	4	29	4	117	154	7	19
BELGIO.....	-	-	5	63	68	7	72	12	778	869	20	64
LUSSEMBURGO.....	-	-	2	9	11	1	15	7	190	213	5	24
GERMANIA (REP. FED.)..	4	6	68	788	866	30	236	332	12.051	12.649	200	221
FRANCIA.....	3	1	14	133	151	26	178	45	1.666	1.915	26	133
GRECIA.....	-	-	-	-	-	3	33	1	41	78	7	28
ALTRI PAESI EUROPEI..	2	4	150	1.381	1.537	53	352	144	12.570	13.119	106	365
SVIZZERA.....	1	4	146	1.370	1.521	37	228	134	12.330	12.729	62	233
AUSTRIA.....	-	-	2	8	10	2	6	1	20	29	9	30
SPAGNA.....	-	-	-	1	1	2	47	6	52	107	14	26
JUGOSLAVIA.....	-	-	1	-	1	2	5	-	11	18	-	7
ALTRI PAESI.....	1	-	1	2	4	10	66	3	157	236	21	69
PAESI EXTRAEUROPEI....	29	28	114	225	396	208	1.803	217	5.888	8.116	324	918
AFRICA.....	10	7	6	15	38	63	695	39	2.170	2.967	104	288
TUNISIA.....	-	-	1	3	4	1	24	3	43	71	5	9
LIBIA.....	3	-	1	4	8	11	198	7	1.066	1.282	19	70
EGITTO (REP. ARABA)..	-	1	-	-	1	1	46	-	77	124	7	16
SUD AFRICA (REP.)....	-	-	2	1	3	6	38	2	92	138	5	7
ALTRI PAESI.....	7	6	2	7	22	44	389	27	892	1.352	68	186
AMERICA.....	11	13	90	177	291	93	575	137	2.100	2.905	151	407
CANADA.....	1	-	30	38	69	10	50	20	522	602	16	42
STATI UNITI.....	2	2	35	108	147	21	224	44	911	1.200	71	173
VENEZUELA.....	2	8	13	19	42	22	90	43	257	412	16	49
BRASILE.....	-	2	2	1	5	8	79	9	90	186	21	42
ARGENTINA.....	2	-	5	11	18	14	25	15	129	183	8	29
URUGUAY.....	1	-	-	-	1	-	4	1	11	16	-	4
ALTRI PAESI.....	3	1	5	-	9	18	103	5	180	306	19	68
ASIA.....	6	6	1	2	15	44	494	24	1.267	1.829	51	190
OCEANIA.....	2	2	17	31	52	8	39	17	351	415	18	33
AUSTRALIA.....	2	2	17	31	52	8	31	16	322	377	14	29
ALTRI PAESI.....	-	-	-	-	-	-	8	1	29	38	4	4
TOTALE.....	41	42	361	2.650	3.094	356	2.810	776	33.748	37.690	729	1.898

professione o condizione non professionale, per paese di destinazione - Anno 1982

ATTIVITÀ			TOTALE					CONDIZIONI NON PROFESSIONALI					TOTALE	
Lavoratore in proprio, coadiuvante	Lavoratore dipendente	Totale	Imprenditore, libero professionista	Dirigente, impiegato	Lavoratore in proprio, coadiuvante	Lavoratore dipendente	Totale	Casalinga	Studente	Ritirato dal lavoro	Altre	Totale	MF	M
4.167	9.742	15.294	565	2.001	4.973	40.027	47.566	9.519	8.564	998	9.270	28.351	75.917	47.232
3.773	5.767	10.454	404	1.280	4.285	22.101	28.070	6.626	5.821	709	6.425	19.581	47.651	28.799
6	21	38	5	17	7	53	82	14	6	-	7	27	109	86
12	13	27	-	6	12	26	44	9	11	1	10	31	75	46
85	396	628	56	198	106	845	1.205	376	366	54	310	1.106	2.311	1.341
62	121	209	11	48	66	242	367	122	88	7	77	294	661	389
47	242	373	27	136	64	1.083	1.310	547	473	106	545	1.671	2.981	1.645
9	109	147	6	39	18	308	371	97	93	11	107	308	679	429
3.426	4.151	7.998	234	463	3.826	16.990	21.513	4.160	3.771	196	4.797	12.924	34.437	21.280
119	698	976	55	312	178	2.497	3.042	1.215	986	333	537	3.071	6.113	3.447
7	16	58	10	61	8	57	136	86	27	1	35	149	285	136
394	3.975	4.840	161	721	688	17.926	19.496	2.893	2.743	289	2.845	8.770	28.266	18.433
254	3.766	4.315	100	465	534	17.466	18.565	2.530	2.457	227	2.580	7.794	26.359	17.375
68	57	164	11	36	71	85	203	55	71	11	62	199	402	230
28	48	116	16	73	34	101	224	119	82	17	63	281	505	269
3	9	19	2	12	4	20	38	24	18	8	16	66	104	48
41	95	226	32	135	45	254	466	165	115	26	124	430	896	511
616	2.233	4.091	561	2.749	947	8.346	12.603	3.989	2.659	1.288	1.785	9.721	22.324	14.322
71	563	1.026	177	990	116	2.748	4.031	641	419	49	465	1.574	5.605	4.311
2	4	20	6	33	6	50	95	22	14	3	12	51	146	102
23	221	333	33	268	31	1.291	1.623	70	50	1	51	172	1.795	1.655
1	22	46	8	63	1	99	171	47	29	2	38	116	287	187
8	35	55	11	45	12	128	196	80	72	18	55	225	421	242
37	281	572	119	581	66	1.180	1.946	422	254	25	309	1.010	2.956	2.125
442	1.152	2.152	255	995	669	3.429	5.348	2.646	1.725	1.099	947	6.417	11.765	6.439
86	295	439	27	92	136	855	1.110	493	374	308	170	1.345	2.455	1.309
189	514	947	94	399	268	1.533	2.294	1.233	742	439	314	2.728	5.022	2.640
77	109	251	40	147	133	385	705	333	277	84	103	797	1.502	874
22	52	137	29	123	33	143	328	145	119	47	112	423	751	444
31	70	138	24	54	51	210	339	261	72	195	73	601	940	484
3	12	19	1	8	4	23	36	10	10	8	7	35	71	46
34	100	221	40	172	44	280	536	171	131	18	168	488	1.024	642
36	332	609	101	690	61	1.601	2.453	295	177	15	215	702	3.155	2.584
67	186	304	28	74	101	568	771	407	338	125	158	1.028	1.799	988
58	178	279	24	62	91	531	708	384	325	124	145	978	1.686	916
9	8	25	4	12	10	37	63	23	13	1	13	50	113	72
4.783	11.975	19.385	1.126	4.750	5.920	48.373	60.169	13.508	11.223	2.286	11.055	38.072	98.241	61.554

Tav. 34 — Rimpatriati secondo il settore di attività economica, la posizione nella

PAESI	AGRICOLTURA					INDUSTRIA					ALTRE	
	Imprenditore, libero professionista	Dirigente, impiegato	Lavoratore in proprio, coadiuvante	Lavoratore dipendente	Totale	Imprenditore, libero professionista	Dirigente, impiegato	Lavoratore in proprio, coadiuvante	Lavoratore dipendente	Totale	Imprenditore, libero professionista	Dirigente, impiegato
EUROPA.....	28	13	182	2.115	2.338	126	660	515	26.263	27.564	340	725
CEE.....	23	12	115	874	1.024	89	430	426	14.472	15.417	266	489
DANIMARCA.....	-	-	-	1	1	-	7	-	24	31	2	6
IRLANDA.....	-	-	-	2	2	-	2	-	11	13	-	1
REGNO UNITO.....	-	1	18	48	67	26	81	26	573	706	23	95
PAESI BASSI.....	1	2	1	6	10	2	12	4	104	122	5	13
BELGIO.....	1	1	6	39	47	5	44	20	885	954	11	66
LUSSEMBURGO.....	-	2	1	2	5	-	6	4	155	165	1	15
GERMANIA (REP. FED.)..	16	3	63	676	758	30	140	341	11.363	11.874	198	150
FRANCIA.....	5	3	26	99	133	25	118	30	1.334	1.507	40	126
GRECIA.....	-	-	-	1	1	1	20	1	23	45	6	17
ALTRI PAESI EUROPEI..	5	1	67	1.241	1.314	37	230	89	11.791	12.147	74	236
SVIZZERA.....	4	1	66	1.228	1.299	23	130	83	11.641	11.877	42	142
AUSTRIA.....	-	-	-	6	6	2	3	1	12	18	10	19
SPAGNA.....	-	-	-	-	-	3	31	2	20	56	6	19
JUGOSLAVIA.....	-	-	-	-	-	1	9	1	10	21	1	8
ALTRI PAESI.....	1	-	1	7	9	8	57	2	108	175	15	48
PAESI EXTRAEUROPEI.....	9	13	114	199	335	189	1.350	194	4.846	6.579	308	723
AFRICA.....	1	5	1	14	21	45	578	31	1.930	2.584	84	236
TUNISIA.....	-	-	-	5	5	-	16	4	30	50	1	7
LIBIA.....	1	-	-	1	2	7	152	11	908	1.078	21	59
EGITTO (REP. ARABA)..	-	-	-	-	-	-	26	-	45	71	1	7
SUD AFRICA (REP.)....	-	-	-	1	1	6	38	2	67	113	8	9
ALTRI PAESI.....	-	5	1	7	13	32	346	14	880	1.272	53	154
AMERICA.....	6	4	105	149	264	111	422	133	1.765	2.431	175	350
CANADA*.....	1	-	23	34	58	11	23	24	436	494	15	34
STATI UNITI.....	3	2	46	80	131	24	126	39	704	893	63	138
VENEZUELA.....	1	-	26	13	40	19	67	33	214	333	31	41
BRASILE.....	-	2	2	3	7	13	82	3	63	161	19	38
ARGENTINA.....	1	-	5	17	23	26	45	26	220	317	32	47
URUGUAY.....	-	-	-	-	-	-	4	2	21	27	2	3
ALTRI PAESI.....	-	-	3	2	5	18	75	6	107	206	13	49
ASIA.....	1	4	1	3	9	25	327	16	916	1.284	38	112
OCEANIA.....	1	-	7	33	41	8	23	14	235	280	11	25
AUSTRALIA.....	-	-	7	33	40	7	20	14	216	257	11	24
ALTRI PAESI.....	1	-	-	-	1	1	3	-	19	23	-	1
TOTALE.....	37	26	296	2.314	2.673	315	2.010	709	31.109	34.143	668	1.448

professione o condizione non professionale, per paese di provenienza - Anno 1982

ATTIVITÀ			TOTALE					CONDIZIONI NON PROFESSIONALI					TOTALE	
Lavoratore in proprio, coadiuvante	Lavoratore dipendente	Totale	Imprenditore, libero professionista	Dirigente, impiegato	Lavoratore in proprio, coadiuvante	Lavoratore dipendente	Totale	Casalinga	Studente	Ritirato dal lavoro	Altre	Totale	MF	M
4.226	8.901	14.212	514	1.398	4.923	37.279	44.114	9.437	7.945	1.642	7.969	26.993	71.107	43.498
3.877	5.362	10.014	398	931	4.418	20.708	26.455	6.681	5.719	1.194	5.716	19.310	45.765	26.960
1	9	18	2	13	1	34	50	11	7	2	15	35	85	54
22	10	33	-	3	22	23	48	9	12	1	11	33	81	46
149	464	731	49	177	193	1.085	1.504	659	563	136	379	1.737	3.241	1.726
62	82	162	8	27	67	192	294	103	88	13	73	277	571	341
93	328	498	17	111	119	1.252	1.499	809	695	226	488	2.218	3.717	1.925
12	123	151	1	23	17	280	321	99	73	19	84	275	596	356
3.417	3.758	7.523	244	293	3.821	15.797	20.155	3.666	3.350	345	4.173	11.534	31.689	19.451
118	572	856	70	247	174	2.005	2.496	1.264	901	448	473	3.086	5.582	2.972
3	16	42	7	37	4	40	88	61	30	4	20	115	203	89
349	3.539	4.198	116	467	505	16.571	17.659	2.756	2.226	448	2.253	7.683	25.342	16.538
245	3.383	3.812	69	273	394	16.252	16.988	2.323	2.000	388	2.083	6.794	23.782	15.823
59	40	128	12	22	60	56	152	45	44	7	35	131	283	133
21	39	85	9	50	23	59	141	110	67	17	39	233	374	165
4	11	24	2	17	5	21	45	36	11	4	5	56	101	41
20	66	149	24	105	23	181	333	242	104	32	91	469	802	376
643	1.784	3.458	506	2.086	951	6.829	10.372	4.274	2.963	1.412	2.295	10.944	21.316	12.716
80	473	873	130	819	112	2.417	3.478	767	570	106	523	1.966	5.444	3.941
3	11	22	1	23	7	46	77	36	13	10	7	66	143	89
12	167	259	29	211	23	1.076	1.339	85	64	8	73	230	1.569	1.403
1	16	25	1	33	1	61	96	39	24	3	20	86	182	118
17	15	49	14	47	19	83	163	98	67	21	55	241	404	212
47	264	518	85	505	62	1.151	1.803	509	402	64	368	1.343	3.146	2.119
498	953	1.976	292	776	736	2.867	4.671	2.905	2.011	1.152	1.429	7.497	12.168	6.247
78	204	331	27	57	125	674	883	475	319	195	273	1.262	2.145	1.121
171	406	778	90	266	256	1.190	1.802	1.189	727	550	494	2.960	4.762	2.343
127	94	293	51	108	186	321	666	493	462	126	208	1.289	1.955	987
17	40	114	32	122	22	106	282	170	148	52	106	476	758	400
81	131	291	59	92	112	368	631	331	183	189	128	831	1.462	824
4	10	19	2	7	6	31	46	22	17	12	8	59	105	54
20	68	150	31	124	29	177	361	225	155	28	212	620	981	518
21	245	416	64	443	38	1.164	1.709	294	190	21	172	677	2.386	1.851
44	113	193	20	48	65	381	514	308	192	133	171	804	1.318	677
43	103	181	18	44	64	352	478	281	184	132	154	751	1.229	630
1	10	12	2	4	1	29	36	27	8	1	17	53	89	47
4.869	10.685	17.670	1.020	3.484	5.874	44.108	54.486	13.711	10.908	3.054	10.264	37.937	92.423	56.214

Tav. 35 — Espatriati e rimpatriati secondo il settore di attività economica, la posizione nella pro

REGIONI	AGRICOLTURA					INDUSTRIA					ALTRE		
	Imprenditore, libero professionista	Dirigente, impiegato	Lavoratore in proprio, coadiuvante	Lavoratore dipendente	Totale	Imprenditore, libero professionista	Dirigente, impiegato	Lavoratore in proprio, coadiuvante	Lavoratore dipendente	Totale	Imprenditore, libero professionista	Dirigente, impiegato	Lavoratore in proprio, coadiuvante
PIEMONTE.....	3	5	6	7	21	16	391	14	611	1.032	44	174	94
VALLE D'AOSTA.....	-	-	4	63	67	-	2	-	12	14	1	13	9
LOMBARDIA.....	6	10	7	86	109	30	952	35	3.319	4.336	81	366	122
TRENTINO-ALTO ADIGE.....	-	1	6	91	98	21	42	14	363	440	26	75	79
BOLZANO-BOZEN.....	-	-	6	76	82	4	15	5	140	164	16	51	28
TRENTO.....	-	1	-	15	16	17	27	9	223	276	10	24	51
VENETO.....	3	3	13	13	32	20	234	240	1.592	2.086	190	144	3.151
FRIULI-VENEZIA GIULIA.....	3	1	2	2	8	17	95	17	726	855	20	80	148
LIGURIA.....	-	-	2	2	4	14	197	6	196	413	14	64	27
EMILIA-ROMAGNA.....	1	5	1	8	15	19	175	27	507	728	55	147	93
TOSCANA.....	2	5	6	7	20	14	107	19	347	487	47	72	63
UMBRIA.....	-	-	1	1	2	1	16	7	125	149	4	25	8
MARCHE.....	2	3	10	220	235	6	66	6	339	417	11	54	42
LAZIO.....	4	-	4	4	12	98	274	30	469	871	79	353	82
ABRUZZI.....	1	-	6	9	16	13	24	20	941	998	16	37	103
MOLISE.....	2	1	12	20	35	2	5	10	768	785	5	19	37
CAMPANIA.....	-	-	143	263	406	14	43	87	5.015	5.159	36	52	190
PUGLIA.....	3	-	28	667	698	17	54	71	4.593	4.735	25	47	161
BASILICATA.....	-	3	10	154	167	2	10	38	1.833	1.883	3	18	39
CALABRIA.....	2	-	12	307	321	17	28	30	4.975	5.050	17	32	68
SICILIA.....	8	3	86	648	745	29	47	98	6.295	6.469	44	105	240
SARDEGNA.....	1	2	2	78	83	6	48	7	722	783	11	21	27
TOTALE...	41	42	361	2.650	3.094	356	2.810	776	33.748	37.690	729	1.898	4.783

R S P A

REGIONI	AGRICOLTURA					INDUSTRIA					ALTRE		
	Imprenditore, libero professionista	Dirigente, impiegato	Lavoratore in proprio, coadiuvante	Lavoratore dipendente	Totale	Imprenditore, libero professionista	Dirigente, impiegato	Lavoratore in proprio, coadiuvante	Lavoratore dipendente	Totale	Imprenditore, libero professionista	Dirigente, impiegato	Lavoratore in proprio, coadiuvante
PIEMONTE.....	-	2	4	7	13	14	282	21	433	750	33	78	58
VALLE D'AOSTA.....	-	-	4	63	67	-	2	1	11	14	-	8	3
LOMBARDIA.....	-	3	5	86	94	25	548	29	2.793	3.395	39	216	55
TRENTINO-ALTO ADIGE.....	1	-	8	79	88	24	21	11	252	368	14	38	52
BOLZANO-BOZEN.....	1	-	5	64	70	-	5	-	78	83	6	28	20
TRENTO.....	-	3	15	18	24	16	11	174	225	8	10	32	
VENETO.....	1	1	3	9	14	19	191	241	1.394	1.845	158	112	3.128
FRIULI-VENEZIA GIULIA.....	-	1	-	3	4	12	85	16	841	954	19	83	144
LIGURIA.....	2	-	4	1	7	9	120	3	194	326	12	45	29
EMILIA-ROMAGNA.....	-	1	11	6	18	21	146	26	476	669	35	105	111
TOSCANA.....	3	5	4	6	18	12	86	9	314	421	78	84	92
UMBRIA.....	-	-	-	6	6	2	16	1	144	163	6	22	14
MARCHE.....	-	1	8	217	226	4	54	10	391	459	14	35	51
LAZIO.....	1	3	16	13	33	69	245	28	521	863	99	313	160
ABRUZZI.....	-	1	20	6	27	24	50	22	1.281	1.377	15	43	93
MOLISE.....	2	-	15	20	37	2	4	12	994	1.012	8	23	46
CAMPANIA.....	-	-	53	218	271	16	21	47	4.764	4.848	35	51	173
PUGLIA.....	-	-	38	538	576	16	43	68	4.090	4.217	26	30	184
BASILICATA.....	-	3	10	139	152	3	9	15	1.737	1.764	3	12	33
CALABRIA.....	7	2	21	366	396	12	30	43	4.949	5.034	15	33	97
SICILIA.....	20	3	65	523	611	26	34	101	4.908	5.069	52	104	309
SARDEGNA.....	-	-	7	8	15	5	23	5	622	655	7	13	37
TOTALE...	37	26	296	2.314	2.673	315	2.010	709	31.109	34.143	668	1.448	4.869

R I M P A

fessione o condizione non professionale, per regione di provenienza o di destinazione - Anno 1982

ATTIVITÀ		TOTALE					CONDIZIONI NON PROFESSIONALI					TOTALE	
Lavoratore dipendente	Totale	Imprenditore, libero professionista	Dirigente, impiegato	Lavoratore in proprio, coadiuvante	Lavoratore dipendente	Totale	Casalinga	Studente	Ritirato dal lavoro	Altre	Totale	MF	M

T R I A T I

311	623	63	570	114	929	1.676	582	542	125	417	1.666	3.342	2.003
32	55	1	15	13	107	136	44	18	10	17	89	225	68
1.318	1.087	117	1.328	168	4.723	6.332	1.324	970	152	664	3.110	9.442	6.422
365	545	47	118	99	819	1.083	203	121	32	223	579	1.662	1.035
232	327	20	66	39	448	573	109	79	12	128	328	901	549
133	218	27	52	60	371	510	94	42	20	95	251	761	486
2.009	5.494	213	381	3.404	3.614	7.612	965	1.061	143	1.101	3.270	10.882	6.380
475	723	40	176	167	1.203	1.586	332	291	106	146	875	2.461	1.573
134	239	28	261	35	332	656	229	136	53	84	502	1.158	723
321	616	75	327	121	836	1.359	431	302	97	245	1.075	2.434	1.418
165	347	63	184	88	519	854	286	230	64	274	854	1.708	1.002
47	84	5	41	16	173	235	63	59	9	44	175	410	257
109	216	19	123	58	668	868	184	118	42	151	495	1.363	753
315	829	181	627	116	788	1.712	601	502	114	304	1.521	3.233	1.923
418	574	30	61	129	1.368	1.588	467	389	159	285	1.300	2.888	1.418
225	286	9	25	59	1.013	1.106	184	175	93	150	602	1.708	1.057
1.308	1.586	50	95	420	6.586	7.151	1.273	1.343	186	972	3.774	10.925	7.071
1.727	1.960	45	101	260	6.987	7.393	1.362	1.476	122	1.991	4.951	12.344	7.835
509	569	5	31	87	2.496	2.619	321	254	67	543	1.185	3.804	2.410
874	991	36	60	110	6.156	6.362	1.118	552	196	735	2.601	8.963	6.393
1.018	1.407	81	155	424	7.961	8.621	3.248	2.476	508	2.492	8.724	17.345	10.087
295	354	18	71	36	1.095	1.220	291	208	8	217	724	1.944	1.326
11.975	19.385	1.126	4.750	5.920	48.373	60.169	13.508	11.223	2.286	11.055	38.072	98.241	61.554

T R I A T I

203	372	47	362	83	643	1.135	528	449	142	349	1.468	2.603	1.492
23	34	-	10	8	97	115	38	12	14	5	69	184	47
1.053	1.363	64	767	89	3.932	4.852	965	720	155	415	2.255	7.107	4.955
212	316	39	59	71	543	712	138	68	38	120	364	1.076	666
105	159	7	33	25	247	312	53	37	8	58	156	468	285
107	157	32	26	46	296	400	85	31	30	62	208	608	381
1.881	5.279	178	304	3.372	3.284	7.138	977	1.040	256	1.045	3.318	10.456	5.978
476	722	31	169	160	1.320	1.680	531	371	207	218	1.327	3.007	1.744
106	192	23	165	36	301	525	249	155	49	85	538	1.063	625
272	523	56	252	148	754	1.210	486	329	185	227	1.227	2.437	1.356
186	440	93	175	105	506	879	407	253	99	253	1.012	1.891	1.020
77	119	8	38	15	227	288	109	116	28	41	294	582	333
105	205	18	90	69	713	890	235	144	86	182	647	1.537	826
330	902	169	561	204	864	1.798	1.007	786	225	610	2.628	4.426	2.215
475	626	39	94	135	1.762	2.030	728	596	162	443	1.929	3.959	2.333
304	381	12	27	73	1.318	1.430	230	262	97	184	773	2.203	1.337
1.094	1.353	51	72	273	6.076	6.472	1.254	1.333	224	1.012	3.823	10.295	6.558
1.368	1.608	42	73	290	5.996	6.401	1.208	1.144	152	1.481	3.985	10.386	6.426
397	445	6	24	58	2.273	2.361	269	180	81	387	917	3.278	2.126
810	955	34	65	161	6.125	6.385	1.181	569	261	838	2.849	9.234	6.544
1.036	1.501	98	141	475	6.467	7.181	2.865	2.106	558	2.153	7.682	14.863	8.471
277	334	12	36	49	907	1.004	306	275	35	216	832	1.836	1.162
10.685	17.670	1.020	3.484	5.874	44.108	54.486	13.711	10.908	3.054	10.264	37.937	92.423	56.214

Tav. 36 — Lavoratori con espatrio e rimpatrio nello stesso anno, secondo il settore di

PAESI	AGRICOLTURA					INDUSTRIA				
	Imprenditore, libero professionista	Dirigente, impiegato	Lavoratore in proprio, coadiuvante	Lavoratore dipendente	Totale	Imprenditore, libero professionista	Dirigente, impiegato	Lavoratore in proprio, coadiuvante	Lavoratore dipendente	Totale
EUROPA.....	1	2	38	1.282	1.323	30	99	285	13.889	14.303
CEE.....	-	2	12	241	255	9	59	258	5.385	5.711
DANIMARCA.....	-	-	-	-	-	-	-	-	10	10
IRLANDA.....	-	1	-	2	3	-	-	-	2	2
REGNO UNITO.....	-	-	-	2	2	1	4	6	43	50
PAESI BASSI.....	-	-	-	-	-	-	1	3	16	20
BELGIO.....	-	-	-	2	2	-	8	1	137	146
LUSSSEMBURGO.....	-	-	-	1	1	-	3	2	40	45
GERMANIA (REP. FED.)..	-	1	9	212	222	4	31	241	4.993	4.969
FRANCIA.....	-	-	3	22	25	4	8	5	434	451
GRECIA.....	-	-	-	-	-	-	4	-	10	14
ALTRI PAESI EUROPEI..	1	-	26	1.041	1.068	21	40	27	8.504	8.592
SVIZZERA.....	-	-	25	1.034	1.059	18	26	26	8.463	8.533
AUSTRIA.....	-	-	-	6	6	-	-	-	4	4
SPAGNA.....	-	-	-	-	-	-	4	1	4	9
JUGOSLAVIA.....	-	-	-	-	-	-	1	-	1	2
ALTRI PAESI.....	1	-	1	1	3	3	9	-	32	44
PAESI EXTRAEUROPEI....	2	2	10	12	26	18	190	17	1.638	1.863
AFRICA.....	-	-	-	1	1	8	91	3	932	1.034
TUNISIA.....	-	-	-	-	-	-	1	-	10	11
LIBIA.....	-	-	-	1	1	1	28	3	523	555
EGITTO (REP. ARABA)..	-	-	-	-	-	-	5	-	17	22
SUD AFRICA (REP.)....	-	-	-	-	-	-	5	-	16	21
ALTRI PAESI.....	-	-	-	-	-	7	52	-	366	425
AMERICA.....	2	1	9	8	20	7	32	9	190	238
CANADA'.....	-	-	1	-	1	-	1	1	52	54
STATI UNITI.....	-	-	7	8	15	2	12	4	68	86
VENEZUELA.....	-	-	-	-	-	2	7	3	21	33
BRASILE.....	-	1	-	-	1	-	2	-	4	6
ARGENTINA.....	-	-	1	-	1	1	2	1	5	9
URUGUAY.....	-	-	-	-	-	-	1	-	1	2
ALTRI PAESI.....	2	-	-	-	2	2	7	-	39	48
ASIA.....	-	1	-	1	2	3	63	4	488	558
OCEANIA.....	-	-	1	2	3	-	4	1	28	33
AUSTRALIA.....	-	-	1	2	3	-	4	1	22	27
ALTRI PAESI.....	-	-	-	-	-	-	-	-	6	6
TOTALE.....	3	4	48	1.294	1.349	48	289	302	15.527	16.166

attività economica e la posizione nella professione, per paese di provenienza - Anno 1982

ALTRE ATTIVITÀ					TOTALE					TOTALE	
Imprenditore, libero professionista	Dirigente, impiegato	Lavoratore in proprio, coadiuvante	Lavoratore dipendente	Totale	Imprenditore, libero professionista	Dirigente, impiegato	Lavoratore in proprio, coadiuvante	Lavoratore dipendente	Totale	MF	M
172	96	3.268	4.713	8.249	203	197	3.591	19.884	23.875	23.875	18.748
152	53	3.136	2.434	5.775	161	114	3.406	8.060	11.741	11.741	8.750
2	-	-	6	8	2	-	-	16	18	18	17
-	-	-	2	2	-	1	-	6	7	7	7
2	4	4	45	55	3	8	10	90	111	111	95
2	1	49	29	81	2	2	52	45	101	101	68
3	4	6	26	39	3	12	7	165	187	187	144
1	1	1	79	82	1	4	3	120	128	128	106
136	31	3.060	2.109	5.336	140	63	3.310	7.014	10.527	10.527	7.752
5	11	15	134	165	9	19	23	590	641	641	542
1	1	1	4	7	1	5	1	14	21	21	19
20	43	132	2.279	2.474	42	83	185	11.824	12.134	12.134	9.998
15	34	65	2.251	2.365	33	60	116	11.748	11.957	11.957	9.863
4	-	53	12	69	4	-	53	22	79	79	50
-	1	10	5	16	-	5	11	9	25	25	21
-	-	1	1	2	-	1	1	2	4	4	4
1	8	3	10	22	5	17	4	43	69	69	60
36	71	44	337	488	56	263	71	1.987	2.377	2.377	2.281
13	24	9	133	179	21	115	12	1.066	1.214	1.214	1.200
-	2	-	2	4	-	3	-	12	15	15	14
3	9	3	69	84	4	37	6	593	640	640	639
1	-	-	3	4	1	5	-	20	26	26	25
1	-	-	1	2	1	5	-	17	23	23	22
8	13	6	58	85	15	65	6	424	510	510	500
15	28	30	89	162	24	61	48	287	420	420	349
1	7	2	36	46	1	8	4	88	101	101	76
10	12	18	30	70	12	24	29	106	171	171	135
2	1	4	3	10	4	8	7	24	43	43	40
1	3	1	3	8	1	6	1	7	15	15	12
-	-	2	3	5	1	2	4	8	15	15	14
-	1	-	-	1	-	2	-	1	3	3	3
1	4	3	14	22	5	11	3	53	72	72	69
7	19	4	106	136	10	83	8	595	696	696	689
1	-	1	9	11	1	4	3	39	47	47	43
1	-	-	9	10	1	4	2	33	40	40	36
-	-	1	-	1	-	-	1	6	7	7	7
208	167	3.312	5.050	8.737	259	460	3.662	21.871	26.252	26.252	21.029

Tav. 37 — Lavoratori con espatrio e rimpatrio nello stesso anno, secondo il settore di attività economica, per paese di provenienza e regione di destinazione - Anno 1982

PAESI REGIONI	AGRICOLTURA		INDUSTRIA		ALTRE ATTIVITÀ		TOTALE			
	Totale	di cui lavoratori dipendenti	Totale	di cui lavoratori dipendenti	Totale	di cui lavoratori dipendenti	M	F	MF	di cui lavoratori dipendenti
P A E S I										
EUROPA.....	1.323	1.202	14.303	13.089	8.249	4.713	18.748	5.127	23.875	19.884
CEI.....	255	241	5.711	5.385	5.775	2.434	8.750	2.991	11.741	8.060
DANIMARCA.....	-	-	10	10	8	6	17	1	18	16
IRLANDA.....	3	2	2	2	2	2	7	-	7	6
REGNO UNITO.....	2	2	54	43	55	45	95	16	111	90
PAESI BASSI.....	-	-	20	16	81	29	68	33	101	45
BELGIO.....	2	2	146	137	39	26	144	43	187	165
LUSSSEMBURGO.....	1	1	45	40	82	79	106	22	128	120
GERMANIA (REP. FED.)..	222	212	4.969	4.693	5.336	2.109	7.752	2.775	10.527	7.014
FRANCIA.....	25	22	451	434	165	134	542	99	641	590
GRECIA.....	-	-	14	10	7	4	19	2	21	14
ALTRI PAESI EUROPEI...	1.068	1.041	8.592	8.504	2.474	2.279	9.998	2.136	12.134	11.824
SVIZZERA.....	1.059	1.034	8.533	8.463	2.365	2.251	9.863	2.094	11.957	11.748
AUSTRIA.....	6	6	4	4	69	12	50	29	79	22
SPAGNA.....	-	-	9	4	16	5	21	4	25	9
JUGOSLAVIA.....	-	-	2	1	2	1	4	-	4	2
ALTRI PAESI.....	3	1	44	32	22	10	60	9	69	43
AFRICA.....	1	1	1.034	932	179	133	1.200	14	1.214	1.066
AMERICA.....	20	8	238	190	162	89	349	71	420	287
CANADA.....	1	-	54	52	46	36	76	25	101	88
STATI UNITI.....	15	8	86	68	70	30	135	36	171	106
VENEZUELA.....	-	-	33	21	10	3	40	3	43	24
BRASILE.....	1	-	6	4	8	3	12	3	15	7
ARGENTINA.....	1	-	9	5	5	3	14	1	15	8
URUGUAY.....	-	-	2	1	1	-	3	-	3	1
ALTRI PAESI.....	2	-	48	39	22	14	69	3	72	53
ASIA.....	2	1	558	488	136	106	689	7	696	595
OCEANIA.....	3	2	33	28	11	9	43	4	47	39
TOTALE...	1.349	1.294	16.166	15.527	8.737	5.050	21.029	5.223	26.252	21.871

R E G I O N I

PIEMONTE.....	2	1	165	132	50	26	199	18	217	159
VALLE D'AOSTA.....	65	61	10	9	16	7	18	73	91	77
LOMBARDIA.....	73	70	2.173	2.063	691	639	2.669	268	2.937	2.772
TRENTINO-ALTO ADIGE.....	69	64	163	153	129	82	285	76	361	299
BOLOGNA-EMILIA.....	56	51	53	53	33	24	114	28	142	128
TRENTO.....	13	13	110	100	96	58	171	48	219	171
VERBETO.....	7	3	1.087	801	4.702	1.523	3.722	2.074	5.796	2.327
FRIULI-VENEZIA GIULIA...	1	1	398	377	313	215	556	156	712	593
LIGURIA.....	-	-	26	18	14	9	39	1	40	27
EMILIA-ROMAGNA.....	1	1	132	98	52	17	167	18	185	116
TOSCANA.....	6	3	100	89	48	31	126	28	154	123
UMBRIA.....	-	-	12	9	13	11	24	1	25	20
MARCHE.....	222	214	135	122	32	15	191	198	389	351
Lazio.....	1	1	35	20	21	13	51	6	57	34
ABRUZZO.....	-	-	350	347	154	139	446	58	504	486
MOLISE.....	6	6	431	429	116	104	429	124	553	539
CAMPANIA.....	135	121	3.056	3.039	564	512	3.047	708	3.755	3.672
PUGLIA.....	323	322	1.402	1.366	867	815	2.093	499	2.592	2.503
BASILICATA.....	124	122	1.253	1.245	319	309	1.283	413	1.696	1.676
CALABRIA.....	223	222	3.715	3.698	531	498	4.091	378	4.469	4.418
SICILIA.....	91	82	1.426	1.417	70	51	1.478	109	1.587	1.550
SARDEGNA.....	-	-	97	95	35	34	115	17	132	129
ITALIA...	1.349	1.294	16.166	15.527	8.737	5.050	21.029	5.223	26.252	21.871

Tav. 38 — Espatriati secondo il motivo dell'espatrio ed il sesso, per paese di destinazione e regione di provenienza - Anno 1982

PAESI REGIONI	LAVORATORI				FAMILIARI				ALTRI			
	M	F	MF		M	F	MF		M	F	MF	
			N	% (a)			N	% (a)			N	% (a)
P A E S I												
EUROPA.....	37.441	10.125	47.566	62,6	9.340	17.907	27.247	35,9	451	653	1.104	1,5
CEE.....	21.999	6.071	28.070	58,9	6.492	12.378	18.870	39,6	308	403	711	1,5
DANIMARCA.....	77	5	82	75,2	9	17	26	23,9	-	1	1	0,9
IRLANDA.....	36	8	44	58,6	10	19	29	38,7	-	2	2	2,7
REGNO UNITO.....	968	237	1.205	52,2	339	676	1.015	43,9	34	57	91	3,9
PAESI BASSI.....	304	63	367	55,5	79	197	276	41,8	6	12	18	2,7
BELGIO.....	1.055	255	1.310	43,9	570	1.050	1.620	54,4	20	31	51	1,7
LUSSEMBURGO.....	306	65	371	54,7	119	182	301	44,3	4	3	7	1,0
GERMANIA (REP. FED.)..	16.677	4.836	21.513	62,5	4.420	8.159	12.579	36,5	183	162	345	1,0
FRANCIA.....	2.469	573	3.042	49,7	920	1.975	2.895	47,4	58	118	176	2,9
GRECIA.....	107	29	136	47,7	26	103	129	45,3	3	17	20	7,0
ALTRI PAESI EUROPEI...	15.442	4.054	19.496	69,0	2.848	5.529	8.377	29,6	143	250	393	1,4
SVIZZERA.....	14.710	3.855	18.565	70,4	2.579	4.975	7.554	28,7	86	154	240	0,9
AUSTRIA.....	144	59	203	50,5	58	84	142	35,3	28	29	57	14,2
SPAGNA.....	188	36	224	44,4	69	178	247	48,9	12	22	34	6,7
JUGOSLAVIA.....	26	12	38	36,5	20	37	57	54,8	2	7	9	8,7
ALTRI PAESI.....	374	92	466	52,0	122	255	377	42,1	15	38	53	5,9
AFRICA.....	3.832	199	4.031	71,9	391	1.019	1.410	25,2	88	76	164	2,9
AMERICA.....	4.395	953	5.348	45,5	1.707	4.024	5.731	48,7	337	349	686	5,8
CANADA.....	863	247	1.110	45,2	391	834	1.225	49,9	55	65	120	4,9
STATI UNITI.....	1.836	458	2.294	45,7	710	1.810	2.520	50,2	94	114	208	4,1
VENEZUELA.....	621	84	705	46,9	236	522	758	50,5	17	22	39	2,6
BRAZILE.....	288	40	328	43,7	101	218	319	42,5	55	49	104	13,8
ARGENTINA.....	285	54	339	36,1	121	336	457	48,6	78	66	144	15,3
URUGUAY.....	30	6	36	50,7	9	15	24	33,8	7	4	11	15,5
ALTRI PAESI.....	472	64	536	52,3	139	289	428	41,8	31	29	60	5,9
ASIA.....	2.370	83	2.453	77,8	197	467	664	21,0	17	21	38	1,2
OCEANIA.....	654	117	771	42,9	305	649	954	53,0	29	45	74	4,1
TOTALE...	48.692	11.477	60.169	61,2	11.940	24.066	36.006	36,7	922	1.144	2.066	2,1
R E G I O N I												
PIEMONTE.....	1.431	245	1.676	50,1	424	942	1.366	40,9	148	152	300	9,0
VALLE D'AOSTA.....	52	84	136	60,4	12	62	74	32,9	4	11	15	6,7
LOMBARDIA.....	5.515	817	6.332	67,1	803	1.974	2.777	29,4	104	229	333	3,5
TRENTINO-ALTO ADIGE.....	838	245	1.083	65,1	125	318	443	26,7	72	64	136	8,2
DELTAPO-BOHEM.....	433	140	573	63,6	68	159	227	25,2	48	53	101	11,2
TRENTO.....	405	105	510	67,0	57	159	216	28,0	24	11	35	4,6
VERBTO.....	5.231	2.381	7.612	70,0	1.054	1.997	3.051	28,0	95	124	219	2,0
FRIULI-VEHENIA GIULIA...	1.282	304	1.586	64,4	277	562	839	34,1	14	22	36	1,5
LIGURIA.....	586	70	656	56,7	107	325	432	37,3	30	40	70	6,0
EMILIA-ROBAGNA.....	1.097	262	1.359	55,8	312	722	1.034	42,5	9	32	41	1,7
TOSCANA.....	705	149	854	50,0	248	493	741	43,4	49	64	113	6,6
UMBRIA.....	192	43	235	57,3	64	106	170	41,5	1	4	5	1,2
MARCHE.....	599	269	868	63,7	137	301	438	32,1	17	40	57	4,2
LAZIO.....	1.449	263	1.712	52,9	447	1.027	1.474	45,6	27	20	47	1,5
ABRUZZI.....	1.352	236	1.588	55,0	440	809	1.249	43,2	26	25	51	1,8
MOLISE.....	854	252	1.106	64,7	196	391	587	34,4	7	8	15	0,9
CAMPANIA.....	5.721	1.430	7.151	65,4	1.191	2.289	3.480	31,9	159	135	294	2,7
PUGLIA.....	5.880	1.513	7.393	59,9	1.938	2.989	4.927	39,9	17	7	24	0,2
BASILICATA.....	2.002	617	2.619	68,9	386	749	1.135	29,8	22	28	50	1,3
CALABRIA.....	5.611	751	6.362	71,0	687	1.709	2.396	26,7	95	110	205	2,3
SICILIA.....	7.202	1.419	8.621	49,7	2.864	5.816	8.680	50,0	21	23	44	0,3
SARDEGNA.....	1.093	127	1.220	62,7	228	485	713	36,7	5	6	11	0,6
ITALIA...	48.692	11.477	60.169	61,2	11.940	24.066	36.006	36,7	922	1.144	2.066	2,1

(a) Le percentuali sono state calcolate per ciascun Paese di destinazione e per ciascuna Regione di provenienza, sul totale degli espatriati.

Tav. 39 — Espatriati secondo il motivo dell'espatrio ed il sesso, per classe di età ed area geografica di destinazione - Anno 1982

CLASSI DI ETÀ	LAVORATORI				FAMILIARI				ALTRI				TOTALE			
	M	F	MF		M	F	MF		M	F	MF		M	F	MF	
			N	%			N	%			N	%			N	%
PAESI EUROPEI																
NEO DI 14 ANNI..	-	-	-	-	6.749	6.315	13.064	47,9	63	44	107	9,7	6.812	6.359	13.171	17,6
14-19.....	1.189	646	1.835	3,9	1.748	2.048	3.796	13,9	52	39	91	8,2	2.989	2.733	5.722	7,5
20-24.....	4.241	1.702	5.943	12,5	330	1.740	2.070	7,6	40	80	120	10,9	4.611	3.522	8.133	10,7
25-29.....	5.801	1.748	7.549	15,8	73	1.693	1.766	6,5	42	79	121	11,0	5.916	3.520	9.436	12,4
30-34.....	5.947	1.514	7.461	15,7	13	1.410	1.423	5,2	16	65	81	7,3	5.976	2.989	8.965	11,8
35-39.....	5.198	1.203	6.401	13,5	2	1.144	1.146	4,2	19	54	73	6,6	5.219	2.401	7.620	10,0
40-44.....	4.674	1.039	5.713	12,0	-	946	946	3,5	19	39	58	5,3	4.693	2.024	6.717	8,8
45-49.....	3.973	833	4.806	10,1	7	772	779	2,9	26	35	61	5,5	4.006	1.640	5.646	7,4
50-64.....	6.068	1.315	7.383	15,5	90	1.212	1.302	4,8	50	88	138	12,5	6.208	2.615	8.823	11,6
65 ED OLTRE.....	350	125	475	1,0	328	627	955	3,5	124	130	254	23,0	802	882	1.684	2,2
TOTALE...	37.441	10.125	47.566	100,0	9.340	17.907	27.247	100,0	451	653	1.104	100,0	47.232	28.685	75.917	100,0
PAESI EXTRAEUROPEI																
NEO DI 14 ANNI..	-	-	-	-	1.324	1.255	2.579	29,5	21	12	33	3,4	1.345	1.267	2.612	11,7
14-19.....	129	42	171	1,4	517	519	1.036	11,8	15	16	31	3,2	661	577	1.238	5,5
20-24.....	911	158	1.069	8,5	157	485	642	7,3	20	30	50	5,2	1.088	673	1.761	7,9
25-29.....	1.837	225	2.062	16,4	66	589	655	7,5	17	29	46	4,8	1.920	843	2.763	12,4
30-34.....	1.953	238	2.191	17,3	14	618	632	7,2	21	30	51	5,3	1.988	886	2.874	12,9
35-39.....	1.858	183	2.041	16,2	5	559	564	6,4	30	34	64	6,7	1.893	776	2.669	12,0
40-44.....	1.589	131	1.720	13,6	2	408	410	4,7	32	38	70	7,3	1.623	577	2.200	9,9
45-49.....	1.131	108	1.239	9,8	-	329	329	3,8	17	38	55	5,7	1.148	475	1.623	7,3
50-64.....	1.709	243	1.952	15,5	63	771	834	9,5	97	89	186	19,3	1.869	1.103	2.972	13,2
65 ED OLTRE.....	134	24	158	1,3	452	626	1.078	12,3	201	175	376	39,1	787	825	1.612	7,2
TOTALE...	11.251	1.352	12.603	100,0	2.600	6.159	8.759	100,0	471	491	962	100,0	14.322	8.002	22.324	100,0
T O T A L E																
NEO DI 14 ANNI..	-	-	-	-	8.073	7.570	15.643	43,6	84	56	140	6,8	8.157	7.626	15.783	15,9
14-19.....	1.318	688	2.006	3,3	2.265	2.567	4.832	13,4	67	55	122	5,9	3.650	3.310	6.960	7,1
20-24.....	5.152	1.860	7.012	11,7	487	2.225	2.712	7,5	60	110	170	8,2	5.699	4.195	9.894	10,1
25-29.....	7.638	1.973	9.611	16,0	139	2.282	2.421	6,7	59	108	167	8,1	7.836	4.363	12.199	12,4
30-34.....	7.900	1.752	9.652	16,0	27	2.028	2.055	5,7	37	95	132	6,4	7.964	3.875	11.839	12,1
35-39.....	7.056	1.386	8.442	14,0	7	1.703	1.710	4,7	49	88	137	6,6	7.112	3.177	10.289	10,5
40-44.....	6.263	1.170	7.433	12,4	2	1.354	1.356	3,8	51	77	128	6,2	6.316	2.601	8.917	9,1
45-49.....	5.104	941	6.045	10,0	7	1.101	1.108	3,1	43	73	116	5,6	5.154	2.115	7.269	7,4
50-64.....	7.777	1.558	9.335	15,5	153	1.983	2.136	5,9	147	177	324	15,7	8.077	3.718	11.795	12,0
65 ED OLTRE.....	484	149	633	1,1	780	1.253	2.033	5,6	325	305	630	30,5	1.589	1.707	3.296	3,4
TOTALE...	48.692	11.477	60.169	100,0	11.940	24.066	36.006	100,0	922	1.144	2.066	100,0	61.554	36.687	98.241	100,0

Tav. 40 — Rimpatriati secondo il motivo dell'espatrio ed il sesso, per classe di età ed area geografica di provenienza - Anno 1982

CLASSI DI ETÀ	LAVORATORI				FAMILIARI				ALTRI				TOTALE			
	M	F	MF		M	F	MF		M	F	MF		M	F	MF	
			N	%			N	%			N	%			N	%
PAESI EUROPEI																
MEMO DI 14 ANNI..	-	-	-	-	5.923	5.573	11.496	43,9	23	28	51	6,2	5.946	5.601	11.547	16,2
14-19.....	991	573	1.564	3,5	1.510	2.072	3.582	13,7	28	26	54	6,6	2.529	2.671	5.200	7,3
20-24.....	3.117	1.504	4.621	10,5	231	1.652	1.883	7,2	35	53	88	10,7	3.383	3.209	6.592	9,3
25-29.....	4.457	1.493	5.950	13,5	55	1.570	1.625	6,2	25	51	76	9,2	4.537	3.114	7.651	10,8
30-34.....	5.161	1.428	6.589	14,9	13	1.337	1.350	5,2	18	25	43	5,2	5.192	2.790	7.982	11,2
35-39.....	4.758	1.123	5.881	13,3	2	997	999	3,8	15	21	36	4,4	4.775	2.141	6.916	9,7
40-44.....	4.518	1.053	5.571	12,6	4	903	907	3,5	18	18	36	4,4	4.540	1.974	6.514	9,2
45-49.....	4.001	864	4.865	11,0	13	781	794	3,0	21	18	39	4,7	4.035	1.663	5.698	8,0
50-64.....	6.998	1.496	8.494	19,4	297	1.964	2.261	8,6	77	94	171	20,8	7.372	3.554	10.926	15,4
65 ED OLTRE.....	458	121	579	1,3	594	680	1.274	4,9	137	91	228	27,8	1.189	892	2.081	2,9
TOTALE...	34.459	9.655	44.114	100,0	8.642	17.529	26.171	100,0	397	425	822	100,0	43.498	27.609	71.107	100,0
PAESI EXTRAEUROPEI																
MEMO DI 14 ANNI..	-	-	-	-	1.615	1.587	3.202	32,2	12	25	37	3,9	1.627	1.612	3.239	15,2
14-19.....	76	38	114	1,1	510	653	1.163	11,6	19	23	42	4,4	605	714	1.319	6,2
20-24.....	551	123	674	6,5	166	484	650	6,5	30	34	64	6,7	747	641	1.388	6,5
25-29.....	1.273	190	1.463	14,1	42	612	654	6,5	19	22	41	4,3	1.334	824	2.158	10,1
30-34.....	1.545	188	1.733	16,7	9	657	666	6,7	11	24	35	3,7	1.565	869	2.434	11,4
35-39.....	1.448	169	1.617	15,6	2	575	577	5,8	14	23	37	3,9	1.464	767	2.231	10,5
40-44.....	1.293	117	1.410	13,5	3	429	432	4,3	27	29	56	5,9	1.313	575	1.888	8,9
45-49.....	1.061	97	1.158	11,2	6	275	281	2,8	21	31	52	5,4	1.088	403	1.491	7,0
50-64.....	1.768	258	2.026	19,5	146	1.046	1.192	11,9	105	113	218	22,8	2.019	1.417	3.436	16,1
65 ED OLTRE.....	169	18	187	1,8	555	615	1.170	11,7	230	145	375	39,0	954	778	1.732	8,1
TOTALE...	9.174	1.198	10.372	100,0	3.054	6.933	9.987	100,0	488	469	957	100,0	12.716	8.600	21.316	100,0
T O T A L E																
MEMO DI 14 ANNI..	-	-	-	-	7.538	7.160	14.698	40,6	35	53	88	4,9	7.573	7.213	14.786	16,0
14-19.....	1.067	611	1.678	3,1	2.020	2.725	4.745	13,1	47	49	96	5,4	3.134	3.385	6.519	7,1
20-24.....	3.668	1.627	5.295	9,7	397	2.136	2.533	7,0	65	87	152	8,5	4.130	3.850	7.980	8,6
25-29.....	5.730	1.683	7.413	13,6	97	2.182	2.279	6,3	44	73	117	6,6	5.871	3.938	9.809	10,6
30-34.....	6.706	1.616	8.322	15,3	22	1.994	2.016	5,6	29	49	78	4,4	6.757	3.659	10.416	11,3
35-39.....	6.206	1.292	7.498	13,8	4	1.572	1.576	4,4	29	44	73	4,1	6.239	2.908	9.147	9,9
40-44.....	5.801	1.170	6.971	12,8	7	1.332	1.339	3,7	45	47	92	5,2	5.853	2.549	8.402	9,1
45-49.....	5.062	961	6.023	11,1	19	1.056	1.075	3,0	42	49	91	5,1	5.123	2.066	7.189	7,8
50-64.....	8.766	1.754	10.520	19,2	443	3.010	3.453	9,5	182	207	389	21,9	9.391	4.971	14.362	15,5
65 ED OLTRE.....	627	139	766	1,4	1.149	1.295	2.444	6,8	367	236	603	33,9	2.143	1.670	3.813	4,1
TOTALE...	43.633	10.853	54.486	100,0	11.696	24.462	36.158	100,0	885	894	1.779	100,0	56.214	36.209	92.423	100,0

Tav. 41 — Espatriati e rimpatriati per classe di età e sesso, regione di provenienza
o di destinazione - Anno 1982

CLASSI DI ETÀ	ESPATRIATI						RIMPATRIATI			SALDO		
	Totale			di cui lavoratori			M	F	MF	M	F	MF
	M	F	MF	M	F	MF						
PIEMONTE												
MEMO DI 14 ANNI..	310	277	587	-	-	-	231	231	462	-79	-46	-125
14-19.....	100	107	207	20	7	27	78	108	186	-22	1	-21
20-24.....	143	132	275	115	42	157	75	91	166	-68	-41	-109
25-29.....	243	154	397	235	51	286	118	119	237	-125	-35	-160
30-34.....	249	153	402	242	51	293	182	89	271	-67	-64	-131
35-39.....	266	133	399	255	29	284	156	82	238	-110	-51	-161
40-44.....	223	96	319	203	30	233	181	66	249	-42	-8	-50
45-49.....	165	67	232	158	12	170	135	61	196	-30	-6	-36
50-64.....	222	131	353	192	23	215	225	165	390	3	34	37
65 ED OLTRE.....	82	99	171	11	-	11	111	77	188	29	-12	17
TOTALE...	2.003	1.339	3.342	1.431	245	1.676	1.492	1.111	2.603	-511	-228	-739
VALLE D'AOSTA												
MEMO DI 14 ANNI..	11	8	19	-	-	-	5	3	8	-6	-5	-11
14-19.....	5	13	18	4	4	8	2	10	12	-3	-3	-6
20-24.....	6	18	24	6	10	16	3	10	13	-3	-8	-11
25-29.....	9	13	21	8	8	16	3	9	12	-5	-4	-9
30-34.....	9	14	22	7	7	14	6	9	15	-2	-5	-7
35-39.....	5	12	17	5	5	10	1	12	13	-4	-	-4
40-44.....	4	9	13	4	6	10	3	9	12	-1	-	-1
45-49.....	9	16	24	7	10	17	8	15	23	-	-1	-1
50-64.....	11	37	48	11	31	42	13	40	53	2	3	5
65 ED OLTRE.....	2	17	19	-	3	3	3	20	23	1	3	4
TOTALE...	69	157	225	52	84	136	47	137	184	-21	-20	-41
LOMBARDIA												
MEMO DI 14 ANNI..	592	562	1.154	-	-	-	384	361	745	-198	-201	-399
14-19.....	234	229	463	76	42	118	185	203	388	-49	-26	-75
20-24.....	523	231	820	485	129	614	348	180	528	-181	-111	-292
25-29.....	837	369	1.206	825	152	977	566	229	795	-271	-140	-411
30-34.....	927	326	1.253	918	107	1.025	644	215	859	-283	-111	-394
35-39.....	879	312	1.210	898	95	993	677	215	892	-221	-97	-318
40-44.....	883	232	1.180	883	89	972	755	192	947	-133	-100	-233
45-49.....	610	192	802	604	74	678	521	189	670	-89	-43	-132
50-64.....	817	301	1.118	789	117	906	770	312	1.082	-47	11	-36
65 ED OLTRE.....	100	146	246	37	22	59	105	96	201	5	-50	-45
TOTALE...	6.422	3.020	9.442	5.515	817	6.332	4.955	2.152	7.107	-1.467	-868	-2.335
TRENTINO-ALTO ADIGE												
MEMO DI 14 ANNI..	94	99	193	-	-	-	55	51	106	-39	-48	-87
14-19.....	42	36	78	20	16	36	29	25	54	-13	-11	-24
20-24.....	94	73	187	83	52	135	56	56	112	-38	-37	-75
25-29.....	154	110	264	134	52	186	76	63	139	-78	-47	-125
30-34.....	160	64	226	159	31	189	104	40	144	-56	-26	-82
35-39.....	141	59	200	137	29	166	79	40	119	-62	-19	-81
40-44.....	125	42	167	122	20	142	84	30	114	-41	-12	-53
45-49.....	62	30	92	56	15	71	53	23	76	-9	-7	-16
50-64.....	139	62	201	122	26	148	109	61	170	-30	-1	-31
65 ED OLTRE.....	24	30	54	6	4	10	21	21	42	-3	-9	-12
TOTALE.....	1.035	627	1.662	838	245	1.083	666	410	1.076	-369	-217	-586
BOLZANO-BOZEN												
MEMO DI 14 ANNI..	56	56	112	-	-	-	23	17	40	-33	-39	-72
14-19.....	23	14	37	10	6	16	12	10	22	-11	-4	-15
20-24.....	53	65	123	48	35	83	29	35	64	-29	-30	-59
25-29.....	103	73	176	90	32	122	40	33	73	-63	-40	-103
30-34.....	85	37	122	83	19	102	47	23	70	-38	-18	-56
35-39.....	72	30	102	70	17	87	33	22	55	-39	-18	-57
40-44.....	60	23	83	54	11	69	37	13	50	-23	-10	-33
45-49.....	26	21	47	22	12	34	22	7	29	-4	-14	-18
50-64.....	62	21	83	52	8	60	39	17	56	-23	-4	-27
65 ED OLTRE.....	4	12	16	-	-	-	3	6	9	-1	-6	-7
TOTALE...	509	352	901	433	140	573	285	183	468	-264	-169	-433
TRENTO												
MEMO DI 14 ANNI..	39	43	91	-	-	-	32	34	66	-6	-9	-15
14-19.....	19	22	41	10	10	20	17	15	32	-2	-7	-9
20-24.....	36	29	64	35	17	52	27	21	48	-9	-7	-16
25-29.....	51	37	88	44	20	64	36	30	66	-15	-7	-22
30-34.....	75	29	104	75	12	87	57	17	74	-18	-12	-30
35-39.....	69	29	98	67	12	79	46	18	64	-23	-11	-34
40-44.....	65	19	84	64	9	73	47	17	64	-18	-2	-20
45-49.....	36	9	45	34	3	37	31	16	47	-5	7	2
50-64.....	77	41	118	70	18	88	70	44	114	-7	3	4
65 ED OLTRE.....	20	14	34	6	4	10	18	15	33	-2	-3	-5
TOTALE...	486	275	761	405	105	510	381	227	608	-105	-48	-153

Segue Tav. 41 — Espatriati e rimpatriati per classe di età e sesso, regione di provenienza
o di destinazione - Anno 1982

CLASSI DI ETÀ	ESPATRIATI						RIMPATRIATI			SALDO		
	Totale			di cui lavoratori			M	F	MF	M	F	MF
	M	F	MF	M	F	MF						
VENETO												
MENO DI 14 ANNI..	711	709	1.422	-	-	-	681	684	1.365	-32	-25	-57
14-19.....	447	460	907	137	220	417	403	888	891	-44	28	-16
20-24.....	606	506	1.112	559	382	941	516	474	990	-90	-32	-122
25-29.....	725	491	1.216	712	339	1.051	640	428	1.068	-85	-63	-148
30-34.....	796	478	1.274	788	330	1.118	670	443	1.113	-126	-35	-161
35-39.....	816	439	1.255	803	289	1.092	719	446	1.165	-97	7	-90
40-44.....	727	388	1.115	721	232	953	661	364	1.025	-66	-24	-90
45-49.....	527	265	792	518	171	689	528	279	807	1	14	15
50-64.....	957	554	1.411	826	361	1.187	932	650	1.582	75	96	171
65 ED OLTRE.....	166	212	378	107	57	164	228	222	450	62	10	72
TOTALE...	6.390	4.502	10.882	5.231	2.391	7.612	5.978	4.478	10.456	-402	-24	-426
FRIULI-VENEZIA GIULIA												
MENO DI 14 ANNI..	128	130	258	-	-	-	175	188	363	47	58	105
14-19.....	90	83	173	20	34	54	99	120	219	9	37	46
20-24.....	136	94	230	112	47	159	117	125	242	-19	31	12
25-29.....	218	102	320	204	51	255	157	105	262	-61	3	-58
30-34.....	165	91	256	165	45	210	177	98	275	12	7	19
35-39.....	232	87	319	231	43	274	199	90	289	-33	3	-30
40-44.....	197	58	255	197	26	223	197	99	296	-	41	41
45-49.....	137	45	182	137	15	152	166	74	240	29	29	58
50-64.....	211	120	331	207	41	248	342	264	606	131	144	275
65 ED OLTRE.....	59	78	137	9	2	11	115	100	215	56	22	78
TOTALE...	1.573	983	2.461	1.282	304	1.586	1.744	1.263	3.007	171	375	546
LIGURIA												
MENO DI 14 ANNI..	68	85	153	-	-	-	75	85	160	7	-	7
14-19.....	26	30	56	6	3	9	32	29	61	6	-1	5
20-24.....	48	40	88	40	13	53	28	47	75	-20	7	-13
25-29.....	31	45	136	87	15	102	67	46	113	-24	1	-23
30-34.....	105	48	153	105	10	115	73	46	119	-32	-2	-34
35-39.....	109	51	159	108	12	120	80	43	123	-28	-8	-36
40-44.....	87	33	120	87	6	93	62	36	98	-25	3	-22
45-49.....	51	24	75	50	5	55	71	23	94	20	-1	19
50-64.....	101	47	148	94	6	100	100	57	157	-1	10	9
65 ED OLTRE.....	38	32	70	9	-	9	37	26	63	-1	-6	-7
TOTALE...	723	435	1.158	586	70	656	625	438	1.063	-98	3	-95
EMILIA-ROMAGNA												
MENO DI 14 ANNI..	183	181	364	-	-	-	188	170	358	5	-11	-6
14-19.....	73	73	146	17	4	25	75	93	168	2	20	22
20-24.....	106	109	215	88	46	134	75	112	187	-31	3	-28
25-29.....	178	135	313	173	52	225	106	97	203	-72	-38	-110
30-34.....	172	122	294	172	51	223	128	109	237	-44	-13	-57
35-39.....	168	94	262	168	32	200	156	84	240	-12	-10	-22
40-44.....	194	59	253	194	23	217	149	64	213	-45	5	-40
45-49.....	100	60	160	100	17	117	105	58	163	5	-2	3
50-64.....	182	114	296	164	32	201	264	198	462	82	84	166
65 ED OLTRE.....	62	69	131	16	1	17	110	96	206	48	27	75
TOTALE...	1.418	1.016	2.434	1.097	262	1.359	1.356	1.081	2.437	-62	65	3
TOSCANA												
MENO DI 14 ANNI..	150	152	302	-	-	-	148	135	283	-2	-17	-19
14-19.....	77	54	131	11	1	12	76	64	140	-1	10	9
20-24.....	52	54	106	40	18	58	58	111	169	6	57	63
25-29.....	116	86	202	103	26	129	72	107	179	-44	21	-23
30-34.....	111	79	190	105	29	134	106	94	200	-5	15	10
35-39.....	136	64	200	129	21	150	102	67	169	-34	3	-31
40-44.....	163	50	158	107	17	124	103	55	158	-5	5	-
45-49.....	75	30	105	75	7	82	92	51	143	17	21	38
50-64.....	129	113	242	118	27	145	199	139	338	70	56	126
65 ED OLTRE.....	48	54	102	17	3	20	64	48	112	16	-6	10
TOTALE...	1.002	706	1.708	705	149	854	1.020	871	1.891	18	165	183
UMBRIA												
MENO DI 14 ANNI..	38	28	66	-	-	-	36	32	68	-2	4	2
14-19.....	19	11	30	2	-	2	41	37	78	22	26	48
20-24.....	17	10	29	17	3	20	21	20	41	2	10	12
25-29.....	38	18	56	38	6	44	23	11	34	-15	-7	-22
30-34.....	20	21	41	20	12	32	29	24	53	9	3	12
35-39.....	25	13	38	24	6	30	35	18	53	10	5	15
40-44.....	35	18	53	35	7	42	32	31	63	-3	13	10
45-49.....	18	7	25	18	2	20	37	23	60	19	16	35
50-64.....	37	22	59	37	7	44	55	37	92	18	15	33
65 ED OLTRE.....	8	5	13	1	-	1	24	16	40	16	11	27
TOTALE...	257	153	410	192	43	235	333	249	582	76	96	172

Segue Tav. 41 — Espatriati e rimpatriati per classe di età e sesso, regione di provenienza o di destinazione - Anno 1982

CLASSI DI ETÀ	ESPATRIATI						RIMPATRIATI			SALDO		
	Totale			di cui lavoratori			M	F	MF	M	F	MF
	M	F	MF	M	F	MF						
MARCHE												
MEMO DI 14 ANNI..	89	86	174	-	-	-	102	85	187	14	-1	13
14-19.....	54	41	95	24	12	36	70	56	126	16	15	31
20-24.....	66	67	133	57	37	94	61	79	140	-5	12	7
25-29.....	69	54	122	66	22	88	55	40	95	-13	-14	-27
30-34.....	84	41	125	83	15	98	72	53	125	-12	12	-
35-39.....	88	50	138	88	29	116	85	46	131	-3	-4	-7
40-44.....	86	49	135	86	29	115	73	51	124	-13	2	-11
45-49.....	72	55	127	71	32	103	77	62	139	5	7	12
50-64.....	118	119	237	114	83	197	181	178	359	63	59	122
65 ED OLTRE.....	29	48	77	10	11	21	50	61	111	21	13	34
TOTALE...	753	610	1.363	599	269	868	826	711	1.537	73	101	174
LAZIO												
MEMO DI 14 ANNI..	255	269	524	-	-	-	427	455	882	172	186	358
14-19.....	143	117	260	23	17	40	154	225	379	11	108	119
20-24.....	119	107	226	100	29	128	111	247	358	-8	140	132
25-29.....	233	130	363	228	40	268	194	297	491	-39	167	128
30-34.....	247	147	394	246	50	296	254	242	496	7	95	102
35-39.....	243	155	398	241	44	285	230	169	399	-13	14	1
40-44.....	222	105	327	221	24	245	220	146	366	-2	41	39
45-49.....	154	77	231	154	26	180	179	81	260	25	4	29
50-64.....	226	119	345	215	31	246	303	238	541	77	119	194
65 ED OLTRE.....	81	84	165	21	3	24	143	111	254	62	27	89
TOTALE...	1.923	1.310	3.233	1.449	263	1.712	2.215	2.211	4.426	292	901	1.193
ABRUZZI												
MEMO DI 14 ANNI..	237	187	424	-	-	-	371	326	697	134	139	273
14-19.....	125	106	231	32	12	44	154	172	326	29	66	95
20-24.....	180	116	296	115	35	150	149	143	292	9	27	36
25-29.....	190	95	285	178	34	212	206	178	384	16	83	99
30-34.....	187	87	274	184	34	218	232	150	382	45	63	108
35-39.....	165	84	249	165	25	190	205	133	338	40	49	89
40-44.....	173	96	269	173	32	205	206	102	308	33	16	49
45-49.....	176	69	245	176	20	196	203	79	282	27	10	37
50-64.....	332	152	484	316	44	360	487	259	746	155	107	262
65 ED OLTRE.....	93	88	181	13	-	13	120	84	204	27	-4	23
TOTALE...	1.818	1.070	2.888	1.352	236	1.588	2.333	1.626	3.959	515	556	1.071
MOLISE												
MEMO DI 14 ANNI..	110	110	220	-	-	-	132	155	287	22	45	67
14-19.....	47	54	101	14	8	22	67	84	151	20	30	50
20-24.....	98	67	165	87	26	113	112	68	180	14	1	15
25-29.....	110	67	177	104	37	141	111	77	188	1	10	11
30-34.....	114	63	177	114	34	148	127	77	204	13	14	27
35-39.....	89	44	133	88	33	121	132	72	204	43	28	71
40-44.....	91	50	141	91	28	119	128	69	197	37	19	56
45-49.....	120	40	169	129	25	154	170	78	248	41	38	79
50-64.....	226	100	326	218	55	273	306	148	454	80	48	128
65 ED OLTRE.....	43	56	99	4	6	15	52	38	90	9	-18	-9
TOTALE...	1.047	651	1.708	854	252	1.106	1.337	866	2.203	280	215	495
CAMPANIA												
MEMO DI 14 ANNI..	666	768	1.634	-	-	-	879	789	1.668	13	21	34
14-19.....	404	340	744	159	67	226	324	306	630	-84	-34	-118
20-24.....	632	400	1.032	581	189	770	533	398	931	-99	-2	-101
25-29.....	784	440	1.224	769	228	997	638	410	1.048	-146	-30	-176
30-34.....	893	421	1.314	882	224	1.106	779	408	1.187	-114	-13	-127
35-39.....	811	353	1.164	794	187	986	682	312	994	-129	-41	-170
40-44.....	743	314	1.097	760	179	948	736	255	991	-47	-59	-106
45-49.....	714	272	1.006	702	145	847	651	273	924	-63	-19	-82
50-64.....	1.028	330	1.418	1.006	196	1.202	1.148	442	1.590	120	52	172
65 ED OLTRE.....	152	136	288	54	15	69	188	144	332	36	8	44
TOTALE...	7.071	3.854	10.925	5.721	1.430	7.151	6.558	3.737	10.295	-513	-117	-630

Segue Tav. 41 — Espatriati e rimpatriati per classe di età e sesso, regione di provenienza
o di destinazione - Anno 1982

CLASSI DI ETÀ	ESPATRIATI						RIMPATRIATI			SALDO		
	Totale			di cui lavoratori			M	F	MF	M	F	MF
	M	F	MF	M	F	MF						
PUGLIA												
MENO DI 14 ANNI..	1.489	1.273	2.762	-	-	-	1.088	1.020	2.108	-401	-253	-654
14-19.....	523	415	938	205	75	284	350	331	681	-173	-84	-257
20-24.....	825	590	1.415	769	286	1.055	551	477	1.028	-278	-113	-387
25-29.....	1.128	586	1.714	1.116	300	1.416	769	469	1.238	-359	-117	-476
30-34.....	1.051	498	1.549	1.046	282	1.328	838	657	1.295	-213	-41	-254
35-39.....	794	319	1.117	739	177	975	716	271	987	-82	-48	-130
40-44.....	595	253	848	594	145	739	571	258	829	-24	5	-19
45-49.....	534	202	736	533	108	641	506	181	687	-28	-21	-49
50-64.....	800	296	1.096	775	133	908	906	418	1.324	106	122	228
65 ED OLTRE.....	92	77	169	40	7	47	131	78	209	39	1	40
TOTALE...	7.835	4.509	12.344	5.890	1.513	7.393	6.426	3.960	10.386	-1.409	-549	-1.958
BASILICATA												
MENO DI 14 ANNI..	281	324	605	-	-	-	215	214	429	-66	-110	-176
14-19.....	128	110	238	59	23	82	78	80	158	-50	-30	-80
20-24.....	210	150	360	195	86	281	147	126	273	-63	-24	-87
25-29.....	277	179	456	270	124	394	233	153	386	-44	-26	-70
30-34.....	346	158	504	344	101	445	307	151	458	-39	-7	-46
35-39.....	249	121	370	249	77	326	235	116	351	-14	-5	-19
40-44.....	232	101	333	232	77	309	233	92	325	1	-9	-8
45-49.....	254	92	350	254	59	313	233	80	313	-25	-12	-37
50-64.....	393	131	524	384	69	453	402	114	516	9	-17	-8
65 ED OLTRE.....	36	28	64	15	1	16	43	26	69	7	-2	5
TOTALE...	2.410	1.394	3.804	2.002	617	2.619	2.126	1.152	3.278	-284	-242	-526
CALABRIA												
MENO DI 14 ANNI..	447	427	874	-	-	-	523	478	1.001	76	51	127
14-19.....	282	214	496	130	32	162	248	223	471	-34	9	-25
20-24.....	640	344	984	597	125	722	580	308	888	-60	-36	-96
25-29.....	879	325	1.204	865	132	997	863	333	1.196	-16	8	-8
30-34.....	935	325	1.260	930	132	1.062	911	324	1.235	-24	-1	-25
35-39.....	750	239	989	749	98	847	767	245	1.012	17	6	23
40-44.....	658	168	826	656	69	725	658	177	835	-	9	9
45-49.....	642	155	797	641	71	712	651	142	793	9	-13	-4
50-64.....	1.031	265	1.296	1.005	90	1.095	1.168	347	1.515	137	82	219
65 ED OLTRE.....	129	108	237	38	2	40	175	113	288	46	5	51
TOTALE...	6.393	2.570	8.963	5.611	751	6.362	6.544	2.690	9.234	151	120	271
SICILIA												
MENO DI 14 ANNI..	1.929	1.806	3.735	-	-	-	1.669	1.570	3.239	-260	-236	-496
14-19.....	763	750	1.513	265	99	364	592	660	1.252	-171	-90	-261
20-24.....	1.038	904	1.942	926	269	1.195	491	694	1.185	-547	-210	-757
25-29.....	1.272	873	2.145	1.239	273	1.512	782	680	1.462	-490	-193	-683
30-34.....	1.194	678	1.872	1.192	196	1.388	947	561	1.508	-247	-117	-364
35-39.....	985	502	1.487	982	150	1.132	862	411	1.273	-123	-91	-214
40-44.....	774	399	1.173	774	120	894	702	378	1.080	-72	-21	-93
45-49.....	664	369	1.033	663	121	784	665	304	969	1	-65	-64
50-64.....	1.135	643	1.778	1.098	179	1.277	1.369	858	2.227	234	215	449
65 ED OLTRE.....	333	334	667	63	12	75	392	276	668	59	-58	1
TOTALE...	10.087	7.258	17.345	7.202	1.419	8.621	8.471	6.392	14.863	-1.616	-866	-2.482
SARDEGNA												
MENO DI 14 ANNI..	178	145	323	-	-	-	189	181	370	11	36	47
14-19.....	64	67	131	30	8	38	77	71	148	13	4	17
20-24.....	192	103	295	180	37	217	98	84	182	-94	-19	-113
25-29.....	287	91	378	284	31	315	192	87	279	-95	-4	-99
30-34.....	200	59	259	199	11	210	171	69	240	-29	10	-19
35-39.....	139	46	185	139	16	155	121	36	157	-18	-10	-28
40-44.....	114	31	145	114	11	125	99	53	152	-15	22	7
45-49.....	59	28	86	58	6	64	72	30	102	14	2	16
50-64.....	82	32	114	81	7	88	112	46	158	30	14	44
65 ED OLTRE.....	12	16	28	8	-	8	31	17	48	19	1	20
TOTALE...	1.326	618	1.944	1.093	127	1.220	1.162	674	1.836	-164	56	-108

Tav. 42 — Espatriati e rimpatriati secondo il settore di attività economica o la condizione non

CLASSI DI ETA	AGRICOLTURA				INDUSTRIA				ALTRE ATTIVITÀ			
	Espatriati		Rimpatriati		Espatriati		Rimpatriati		Espatriati		Rimpatriati	
	N	%	N	%	N	%	N	%	N	%	N	%
P A E S I												
MINORI DI 14 ANNI..	-	-	-	-	-	-	-	-	-	-	-	-
14-19.....	70	2,6	66	2,8	926	3,1	737	2,7	839	5,5	761	5,4
20-24.....	230	8,5	187	8,0	3.605	12,2	2.663	9,7	2.108	13,8	1.771	12,5
25-29.....	285	10,6	222	9,5	4.805	16,3	3.767	13,7	2.459	16,0	1.961	13,8
30-34.....	354	13,1	281	12,0	4.753	16,1	4.232	15,4	2.354	15,4	2.076	14,6
35-39.....	351	13,0	268	11,5	3.970	13,4	3.734	13,5	2.080	13,6	1.879	13,2
40-44.....	324	12,0	277	11,8	3.641	12,3	3.625	13,2	1.748	11,4	1.669	11,7
45-49.....	363	13,5	328	14,0	3.116	10,5	3.168	11,5	1.327	8,7	1.369	9,6
50-64.....	677	25,1	670	28,7	4.571	15,5	5.366	19,3	2.135	14,0	2.458	17,3
65 ED OLTRE.....	44	1,6	39	1,7	187	0,6	272	1,0	244	1,6	268	1,9
TOTALE...	2.698	100,0	2.338	100,0	29.574	100,0	27.564	100,0	15.294	100,0	14.212	100,0
P A E S I E X												
MINORI DI 14 ANNI..	-	-	-	-	-	-	-	-	-	-	-	-
14-19.....	4	1,0	3	0,9	103	1,3	63	1,0	64	1,6	48	1,4
20-24.....	17	4,3	8	2,4	738	9,1	458	7,0	314	7,7	208	6,0
25-29.....	35	8,8	15	4,5	1.398	17,2	987	15,0	629	15,4	461	13,3
30-34.....	43	10,9	30	9,0	1.417	17,5	1.161	17,6	731	17,9	542	15,7
35-39.....	35	8,8	29	8,7	1.310	16,1	1.061	16,1	696	17,0	527	15,2
40-44.....	47	11,9	35	10,4	1.115	13,7	921	14,0	558	13,6	444	12,8
45-49.....	43	10,9	45	13,4	807	9,9	758	11,5	389	9,5	355	10,3
50-64.....	147	37,1	142	42,3	1.150	14,2	1.090	16,6	655	16,0	794	23,0
65 ED OLTRE.....	25	6,3	28	8,4	78	1,0	80	1,2	55	1,3	79	2,3
TOTALE...	396	100,0	335	100,0	8.116	100,0	6.579	100,0	4.091	100,0	3.458	100,0
T O T												
MINORI DI 14 ANNI..	-	-	-	-	-	-	-	-	-	-	-	-
14-19.....	74	2,4	69	2,6	1.029	2,7	800	2,3	903	4,7	809	4,6
20-24.....	247	8,0	195	7,3	4.343	11,5	3.121	9,1	2.422	12,5	1.979	11,2
25-29.....	320	10,3	237	8,9	6.203	16,5	4.754	13,9	3.088	15,9	2.422	13,7
30-34.....	397	12,8	311	11,6	6.170	16,4	5.393	15,8	3.085	15,9	2.618	14,8
35-39.....	396	12,5	297	11,1	5.280	14,0	4.795	14,0	2.776	14,3	2.406	13,6
40-44.....	371	12,0	312	11,7	4.756	12,6	4.546	13,3	2.306	11,9	2.113	12,0
45-49.....	406	13,1	373	14,0	3.923	10,4	3.926	11,5	1.716	8,9	1.724	9,8
50-64.....	824	26,7	812	30,3	5.721	15,2	6.456	19,1	2.790	14,4	3.252	18,3
65 ED OLTRE.....	69	2,2	67	2,5	265	0,7	352	1,0	299	1,5	347	2,0
TOTALE...	3.094	100,0	2.673	100,0	37.690	100,0	34.143	100,0	19.385	100,0	17.670	100,0

professionale, per classe di età ed area geografica di destinazione o di provenienza - Anno 1982

TOTALE				CONDIZIONI NON PROFESSIONALI				TOTALE				CLASSI DI ETA
Espatriati		Rimpatriati		Espatriati		Rimpatriati		Espatriati		Rimpatriati		
N	%	N	%	N	%	N	%	N	%	N	%	

EUROPEI

-	-	-	-	13.171	46,4	11.547	42,7	13.171	17,6	11.547	16,2	MEMO DI 14 ANNI
1.835	3,9	1.564	3,5	3.887	13,7	3.636	13,5	5.722	7,5	5.200	7,314-19
5.943	12,5	4.621	10,5	2.190	7,7	1.971	7,3	8.133	10,7	6.592	9,320-24
7.549	15,8	5.950	13,5	1.887	6,7	1.701	6,3	9.436	12,4	7.651	10,825-29
7.461	15,7	6.589	14,9	1.504	5,3	1.393	5,2	8.965	11,8	7.982	11,230-34
6.401	13,5	5.881	13,3	1.219	4,3	1.035	3,8	7.620	10,0	6.916	9,735-39
5.713	12,0	5.571	12,6	1.004	3,5	943	3,5	6.717	8,8	6.514	9,240-44
4.806	10,1	4.865	11,0	840	3,0	833	3,1	5.646	7,4	5.698	8,045-49
7.383	15,5	8.494	19,4	1.440	5,1	2.432	9,0	8.823	11,6	10.926	15,450-64
475	1,0	579	1,3	1.209	4,3	1.502	5,6	1.684	2,2	2.081	2,965 ED OLTRE
47.566	100,0	44.114	100,0	28.351	100,0	26.993	100,0	75.917	100,0	71.107	100,0TOTALE

TRA EUROPEI

-	-	-	-	2.612	26,8	3.239	29,6	2.612	11,7	3.239	15,2	MEMO DI 14 ANNI
171	1,4	114	1,1	1.067	11,0	1.205	11,0	1.238	5,5	1.319	6,214-19
1.069	8,5	674	6,5	692	7,1	714	6,5	1.761	7,9	1.388	6,520-24
2.062	16,4	1.463	14,1	701	7,2	695	6,4	2.763	12,4	2.158	10,125-29
2.191	17,3	1.733	16,7	683	7,0	701	6,4	2.874	12,9	2.434	11,430-34
2.041	16,2	1.617	15,6	628	6,5	614	5,6	2.669	12,0	2.231	10,535-39
1.720	13,6	1.400	13,5	490	4,9	488	4,5	2.200	9,9	1.888	8,940-44
1.239	9,8	1.159	11,2	384	4,0	333	3,0	1.623	7,3	1.491	7,045-49
1.952	15,5	2.026	19,5	1.020	10,5	1.410	12,9	2.972	13,2	3.436	16,150-64
158	1,3	187	1,8	1.454	15,0	1.545	14,1	1.612	7,2	1.732	8,165 ED OLTRE
12.603	100,0	10.372	100,0	9.721	100,0	10.944	100,0	22.324	100,0	21.316	100,0TOTALE

ALTE

-	-	-	-	15.783	41,4	14.786	39,0	15.783	15,9	14.786	16,0	MEMO DI 14 ANNI
2.006	3,3	1.678	3,1	4.954	13,0	4.841	12,8	6.960	7,1	6.519	7,114-19
7.012	11,7	5.295	9,7	2.882	7,6	2.685	7,1	9.894	10,1	7.980	8,620-24
9.611	16,0	7.413	13,6	2.588	6,8	2.396	6,3	12.199	12,4	9.809	10,625-29
9.652	16,0	8.322	15,3	2.187	5,7	2.094	5,5	11.839	12,1	10.416	11,330-34
8.442	14,0	7.498	13,8	1.847	4,9	1.649	4,3	10.289	10,5	9.147	9,935-39
7.433	12,4	6.971	12,8	1.484	3,9	1.431	3,8	8.917	9,1	8.402	9,140-44
6.045	10,0	6.023	11,1	1.224	3,2	1.166	3,1	7.269	7,4	7.189	7,845-49
9.335	15,5	10.520	19,2	2.460	6,5	3.842	10,1	11.795	12,0	14.362	15,550-64
633	1,1	766	1,4	2.663	7,0	3.047	8,0	3.296	3,4	3.813	4,165 ED OLTRE
60.169	100,0	54.486	100,0	38.072	100,0	37.937	100,0	98.241	100,0	92.423	100,0TOTALE

Tav. 43 — Espatriati e rimpatriati per classe di età e sesso, area geografica di destinazione o di provenienza - Anno 1982

CLASSI DI ETA	ESPATRIATI						RIMPATRIATI			SALDO		
	Totale			di cui lavoratori			M	F	MF	M	F	MF
	M	F	MF	M	F	MF						
PAESI EUROPEI												
MINO DI 14 ANNI..	6.812	6.359	13.171	-	-	-	5.946	5.601	11.547	-866	-758	-1.624
14-19.....	2.989	2.733	5.722	1.189	646	1.835	2.529	2.671	5.200	-460	-62	-522
20-24.....	4.611	3.522	8.133	4.241	1.702	5.943	3.383	3.209	6.592	-1.228	-313	-1.541
25-29.....	5.916	3.520	9.436	5.801	1.748	7.549	4.537	3.114	7.651	-1.379	-406	-1.785
30-34.....	5.976	2.989	8.965	5.947	1.514	7.461	5.192	2.790	7.982	-784	-199	-983
35-39.....	5.219	2.401	7.620	5.198	1.203	6.401	4.775	2.141	6.916	-444	-260	-704
40-44.....	4.693	2.024	6.717	4.674	1.039	5.713	4.540	1.974	6.514	-153	-50	-203
45-49.....	4.006	1.640	5.646	3.973	833	4.806	4.035	1.663	5.698	29	23	52
50-64.....	6.208	2.615	8.823	6.068	1.315	7.383	7.372	3.554	10.926	1.164	939	2.103
65 ED OLTRE.....	802	882	1.684	350	125	475	1.189	892	2.081	387	10	397
TOTALE...	47.232	28.685	75.917	37.441	10.125	47.566	43.498	27.609	71.107	-3.734	-1.076	-4.810
PAESI EXTRAEUROPEI												
MINO DI 14 ANNI..	1.345	1.267	2.612	-	-	-	1.627	1.612	3.239	282	345	627
14-19.....	661	577	1.238	129	42	171	605	714	1.319	-56	137	81
20-24.....	1.088	673	1.761	911	158	1.069	747	641	1.388	-341	-32	-373
25-29.....	1.920	843	2.763	1.837	225	2.062	1.334	824	2.158	-586	-19	-605
30-34.....	1.988	886	2.874	1.953	238	2.191	1.565	869	2.434	-423	-17	-440
35-39.....	1.893	776	2.669	1.858	183	2.041	1.464	767	2.231	-429	-9	-438
40-44.....	1.623	577	2.200	1.589	131	1.720	1.313	575	1.888	-310	-2	-312
45-49.....	1.148	475	1.623	1.131	108	1.239	1.088	403	1.491	-60	-72	-132
50-64.....	1.869	1.103	2.972	1.709	243	1.952	2.019	1.417	3.436	150	314	464
65 ED OLTRE.....	787	825	1.612	134	24	158	954	778	1.732	167	-47	120
TOTALE...	14.322	8.002	22.324	11.251	1.352	12.603	12.716	8.600	21.316	-1.606	598	-1.008
T O T A L E												
MINO DI 14 ANNI..	8.157	7.626	15.783	-	-	-	7.573	7.213	14.786	-584	-413	-997
14-19.....	3.650	3.310	6.960	1.318	688	2.006	3.134	3.385	6.519	-516	75	-441
20-24.....	5.699	4.195	9.894	5.152	1.860	7.012	4.130	3.850	7.980	-1.569	-345	-1.914
25-29.....	7.836	4.363	12.199	7.638	1.973	9.611	5.871	3.938	9.809	-1.965	-425	-2.390
30-34.....	7.964	3.875	11.839	7.900	1.752	9.652	6.757	3.659	10.416	-1.207	-216	-1.423
35-39.....	7.112	3.177	10.289	7.056	1.386	8.442	6.239	2.908	9.147	-873	-269	-1.142
40-44.....	6.316	2.601	8.917	6.263	1.170	7.433	5.853	2.549	8.402	-463	-52	-515
45-49.....	5.154	2.115	7.269	5.104	941	6.045	5.123	2.066	7.189	-31	-49	-80
50-64.....	8.077	3.718	11.795	7.777	1.558	9.335	9.391	4.971	14.362	1.314	1.253	2.567
65 ED OLTRE.....	1.589	1.707	3.296	484	149	633	2.143	1.670	3.813	554	-37	517
TOTALE...	61.554	36.687	98.241	48.692	11.477	60.169	56.214	36.209	92.423	-5.340	-478	-5.818

Tav. 44 — Espatriati per classe di età, regione di provenienza ed area geografica di destinazione
Anno 1982

REGIONI	CLASSI DI ETÀ										TOTALE	
	Meno di 14 anni	14-19	20-24	25-29	30-34	35-39	40-44	45-49	50-64	65 e oltre	N.	per 1000 residenti
PAESI EUROPEI												
PIEMONTE.....	306	98	154	219	195	171	156	102	190	91	1.682	0,4
VALLE D'AOSTA.....	9	12	21	16	14	17	13	21	48	19	190	1,7
LOMBARDIA.....	729	290	524	700	728	791	764	633	913	178	6.250	0,7
TRENTINO-A.A.....	163	47	163	220	189	155	147	98	178	47	1.407	1,6
BOLZANO-BOZEN.....	104	22	108	158	130	88	83	54	80	16	843	2,0
TRENTO.....	59	25	55	62	59	67	64	44	98	31	564	2,0
VENETO.....	1.166	672	880	925	910	928	911	653	1.284	334	8.663	2,3
FRIULI-V.G.....	171	112	154	170	127	165	167	118	249	98	1.531	1,2
LIGURIA.....	72	31	34	52	73	53	50	33	69	33	500	0,3
EMILIA-ROBAGNA.....	243	82	119	148	145	145	105	107	177	84	1.355	0,3
TOSCANA.....	194	65	66	116	113	97	89	49	124	47	960	0,3
UMBRIA.....	60	25	20	29	32	26	32	26	42	12	304	0,6
MARCHE.....	133	59	109	79	77	96	102	98	209	56	1.018	0,7
LAZIO.....	290	122	125	177	181	170	156	112	155	73	1.561	0,3
ABRUZZI.....	340	137	189	187	201	163	175	173	306	48	1.919	1,6
MOLISE.....	201	64	133	148	165	124	108	163	286	31	1.423	4,3
CAMPANIA.....	1.495	485	801	1.043	1.120	1.091	900	870	1.256	149	9.210	1,7
PUGLIA.....	2.589	663	1.194	1.603	1.435	1.125	778	703	1.068	112	11.270	2,9
BASILICATA.....	568	158	306	399	424	400	297	323	490	24	3.389	5,5
CALABRIA.....	779	323	761	1.037	1.077	945	764	692	1.179	74	7.631	3,7
SICILIA.....	3.386	1.026	1.530	1.835	1.607	1.312	931	858	1.415	272	14.172	2,9
SARDEGNA.....	277	100	211	296	180	134	99	64	99	22	1.482	0,9
ITALIA.....	13.171	4.571	7.494	9.399	8.993	8.108	6.744	5.896	9.737	1.804	75.917	1,3
PAESI EXTRAEUROPEI												
PIEMONTE.....	281	68	99	164	218	218	191	147	187	87	1.660	0,4
VALLE D'AOSTA.....	10	1	2	5	5	3	3	2	3	1	35	0,3
LOMBARDIA.....	415	71	198	465	515	459	390	266	328	85	3.192	0,4
TRENTINO-A.A.....	30	7	18	28	45	43	24	16	32	12	255	0,3
BOLZANO-BOZEN.....	8	2	3	8	11	6	4	5	7	4	58	0,1
TRENTO.....	22	5	15	20	34	37	20	11	25	8	197	0,4
VENETO.....	256	67	143	324	331	331	261	194	244	68	2.219	0,5
FRIULI-V.G.....	87	25	67	144	128	140	110	70	111	48	930	0,8
LIGURIA.....	81	18	44	77	82	95	79	52	88	42	658	0,4
EMILIA-ROBAGNA.....	121	40	66	136	160	153	133	72	141	57	1.079	0,3
TOSCANA.....	108	49	32	80	80	98	76	58	108	59	748	0,2
UMBRIA.....	6	1	7	24	12	11	11	15	17	2	106	0,1
MARCHE.....	41	16	24	37	52	37	41	30	42	25	345	0,2
LAZIO.....	234	99	89	163	196	231	197	147	222	94	1.672	0,3
ABRUZZI.....	88	42	61	107	76	83	78	85	209	144	969	0,8
MOLISE.....	19	11	21	26	25	20	11	15	66	71	285	0,9
CAMPANIA.....	139	117	153	159	170	153	174	166	323	161	1.715	0,3
PUGLIA.....	173	79	98	111	121	121	96	65	141	69	1.074	0,3
BASILICATA.....	37	23	30	40	55	34	25	39	85	47	415	0,7
CALABRIA.....	95	54	114	169	155	129	91	108	245	172	1.332	0,6
SICILIA.....	349	209	241	341	331	302	230	216	522	432	3.173	0,6
SARDEGNA.....	46	9	25	97	91	78	52	26	31	7	462	0,3
ITALIA.....	2.612	1.006	1.532	2.697	2.848	2.739	2.273	1.789	3.145	1.683	22.324	0,4
TOTALE												
PIEMONTE.....	587	166	253	383	413	389	347	249	377	178	3.342	0,8
VALLE D'AOSTA.....	19	13	23	21	19	20	16	23	51	20	225	2,0
LOMBARDIA.....	1.144	361	722	1.165	1.243	1.250	1.154	899	1.241	263	9.442	1,1
TRENTINO-A.A.....	193	54	181	248	234	198	171	114	210	59	1.662	1,9
BOLZANO-BOZEN.....	112	24	111	166	141	94	87	59	87	20	901	2,1
TRENTO.....	81	30	70	82	93	104	84	55	123	39	761	1,7
VENETO.....	1.422	739	1.023	1.249	1.241	1.259	1.172	847	1.528	402	10.882	2,5
FRIULI-V.G.....	258	137	221	314	255	305	277	188	360	146	2.461	2,0
LIGURIA.....	153	49	78	129	155	148	129	85	157	75	1.158	0,6
EMILIA-ROBAGNA.....	364	122	185	284	305	298	238	179	318	141	2.434	0,6
TOSCANA.....	302	114	98	196	193	195	165	107	232	106	1.708	0,5
UMBRIA.....	66	26	27	53	44	37	43	41	59	14	410	0,5
MARCHE.....	174	75	133	116	129	133	143	128	251	81	1.363	1,0
LAZIO.....	524	221	214	340	377	401	353	259	377	167	3.233	0,6
ABRUZZI.....	424	179	250	294	277	246	253	258	515	192	2.888	2,4
MOLISE.....	220	75	154	174	190	144	119	178	352	102	1.708	5,2
CAMPANIA.....	1.634	602	954	1.202	1.290	1.244	1.074	1.036	1.579	310	10.925	2,0
PUGLIA.....	2.762	742	1.292	1.714	1.556	1.246	874	768	1.209	181	12.344	3,2
BASILICATA.....	605	181	336	439	479	434	322	362	575	71	3.804	6,2
CALABRIA.....	874	377	875	1.206	1.232	1.074	855	800	1.424	246	8.963	4,3
SICILIA.....	3.735	1.235	1.771	2.176	1.938	1.614	1.161	1.074	1.937	704	17.345	3,5
SARDEGNA.....	323	109	236	393	271	212	151	90	130	29	1.944	1,2
ITALIA.....	15.783	5.577	9.026	12.096	11.841	10.847	9.017	7.685	12.882	3.487	98.241	1,7

Tav. 45 — Rimpatriati per classe di età, regione di destinazione ed area geografica di provenienza
Anno 1982

REGIONI	CLASSI DI ETÀ										TOTALE	
	Meno di 14 anni	14-19	20-24	25-29	30-34	35-39	40-44	45-49	50-64	65 e oltre	N.	per 1000 residenti
PAESI EUROPEI												
PIEMONTE.....	226	66	109	121	105	94	101	87	199	106	1.214	0,3
VALLE D'AOSTA.....	8	8	13	9	12	15	10	20	52	25	172	1,5
LOMBARDIA.....	361	211	384	448	484	538	601	546	907	146	4.626	0,5
TRENTINO-A.A. BOLZANO-BOZEN.....	82	36	105	106	112	96	99	79	154	35	904	1,0
TRENTO.....	33	13	59	63	69	47	46	34	53	10	427	1,0
VENETO.....	49	23	46	43	43	49	53	45	101	25	477	1,1
FRIULI-V.G.....	1.102	638	826	827	826	880	860	689	1.443	381	8.432	1,9
LIGURIA.....	242	132	180	162	133	172	209	169	475	170	2.044	1,7
EMILIA-ROMAGNA.....	69	20	39	44	43	45	46	36	73	33	448	0,2
TOSCANA.....	235	92	117	98	138	143	121	103	305	138	1.490	0,4
UMBRIA.....	171	88	97	114	117	87	103	90	240	62	1.169	0,3
MARCHE.....	61	61	37	24	40	40	52	56	82	32	485	0,6
LAZIO.....	448	154	109	67	83	97	86	101	285	81	1.126	0,8
ABRUZZI.....	528	190	203	242	206	210	186	137	270	105	2.161	0,4
MOLISE.....	236	100	135	160	173	206	156	220	378	44	1.808	5,5
CAMPANIA.....	1.417	434	719	879	1.033	945	832	814	1.379	150	8.602	1,6
PUGLIA.....	1.952	501	869	1.165	1.168	1.027	754	664	1.291	167	9.558	2,4
BASILICATA.....	401	107	232	357	407	381	298	314	519	32	3.048	5,0
CALABRIA.....	787	298	668	1.023	1.040	929	746	683	1.287	94	7.555	3,6
SICILIA.....	2.737	816	973	1.247	1.221	1.079	849	789	1.755	318	11.784	2,4
SARDEGNA.....	339	112	167	209	194	153	124	96	164	44	1.602	1,0
ITALIA.....	11.547	4.136	6.212	7.577	7.846	7.408	6.446	5.870	11.810	2.255	71.107	1,3
PAESI EXTRAEUROPEI												
PIEMONTE.....	236	85	56	103	157	162	157	138	206	89	1.389	0,3
VALLE D'AOSTA.....	-	-	1	2	1	1	2	3	2	-	12	0,1
LOMBARDIA.....	384	92	125	291	368	376	308	197	270	70	2.481	0,3
TRENTINO-A.A. BOLZANO-BOZEN.....	24	2	10	22	24	29	16	12	22	11	172	0,2
TRENTO.....	17	-	7	2	4	5	4	6	1	1	81	0,1
VENETO.....	7	2	3	20	20	24	11	8	16	10	131	0,3
FRIULI-V.G.....	263	90	117	258	269	269	226	188	254	100	2.024	0,5
LIGURIA.....	121	34	67	98	123	123	100	66	174	57	963	0,8
EMILIA-ROMAGNA.....	91	29	23	60	93	71	59	62	93	34	615	0,3
TOSCANA.....	123	41	71	88	101	103	89	77	168	86	947	0,2
UMBRIA.....	112	32	48	70	85	91	61	47	119	57	722	0,2
MARCHE.....	7	5	6	11	14	9	12	6	19	8	97	0,1
LAZIO.....	42	29	31	31	36	43	36	39	88	36	411	0,3
ABRUZZI.....	434	148	142	241	275	233	176	151	296	169	2.265	0,5
MOLISE.....	169	74	71	76	74	102	73	87	233	121	1.080	0,9
CAMPANIA.....	51	21	33	28	29	22	21	25	109	56	395	1,2
PUGLIA.....	251	81	140	141	130	129	120	138	360	203	1.693	0,3
BASILICATA.....	156	38	55	68	93	103	68	42	137	68	828	0,2
CALABRIA.....	24	12	14	10	22	27	16	13	44	44	230	0,4
SICILIA.....	214	75	104	152	182	154	122	122	337	217	1.679	0,8
SARDEGNA.....	502	208	164	210	255	297	228	183	625	407	3.079	0,6
ITALIA.....	31	3	9	55	54	31	22	11	13	5	234	0,1
ITALIA.....	3.239	1.099	1.287	2.015	2.385	2.375	1.912	1.607	3.569	1.838	21.316	0,4
TOTALE												
PIEMONTE.....	462	151	165	224	262	256	258	225	405	195	2.603	0,6
VALLE D'AOSTA.....	8	8	14	11	13	16	12	23	54	25	184	1,6
LOMBARDIA.....	745	303	509	739	852	914	909	743	1.177	216	7.107	0,8
TRENTINO-A.A. BOLZANO-BOZEN.....	106	38	115	128	136	125	115	91	176	46	1.076	1,2
TRENTO.....	40	13	66	65	73	52	51	38	59	11	468	1,1
VENETO.....	66	25	49	63	63	73	64	53	117	35	608	1,4
FRIULI-V.G.....	1.365	718	943	1.085	1.095	1.449	1.086	837	1.697	481	10.456	2,4
LIGURIA.....	363	166	247	260	256	295	309	235	649	227	3.007	2,4
EMILIA-ROMAGNA.....	160	49	62	104	136	116	105	98	166	67	1.063	0,6
TOSCANA.....	358	133	188	186	239	246	210	180	473	224	2.437	0,6
UMBRIA.....	283	120	145	184	202	178	164	137	359	119	1.891	0,5
MARCHE.....	69	66	43	35	54	49	64	62	101	40	582	0,7
LAZIO.....	187	101	140	98	119	140	122	140	373	117	1.537	1,1
ABRUZZI.....	882	302	345	483	481	443	362	288	566	274	4.426	0,9
MOLISE.....	697	264	301	351	385	373	286	304	785	213	3.959	3,2
CAMPANIA.....	287	121	168	188	202	228	177	245	487	100	2.203	6,7
PUGLIA.....	1.668	515	859	1.020	1.163	1.074	952	952	1.739	353	10.295	1,9
BASILICATA.....	2.108	539	924	1.233	1.261	1.130	822	706	1.428	235	10.386	2,7
CALABRIA.....	429	119	246	367	429	408	314	327	563	76	3.278	5,3
SICILIA.....	1.001	373	772	1.175	1.222	1.083	868	805	1.624	311	9.234	4,4
SARDEGNA.....	3.239	1.024	1.137	1.457	1.476	1.376	1.077	972	2.380	725	14.863	3,0
ITALIA.....	370	115	176	264	248	184	146	107	177	49	1.836	1,1
ITALIA.....	14.786	5.225	7.499	9.592	10.231	9.783	8.358	7.477	15.379	4.093	92.423	1,6

Tav. 46 — Rimpatriati per durata della permanenza all'estero, regione di destinazione ed area geografica di provenienza - Anno 1982


REGIONI	DURATA DELLA PERMANENZA ALL'ESTERO - ANNI									
	Meno di 1				1 a 2	2 a 3	3 a 4	4 a 5	oltre 5	Totale
	Fino a 3 mesi	da 3 a 6 mesi	da 6 a 9 mesi	da 9 mesi ad 1 anno						
PAESI EUROPEI										
PIEMONTE.....	22	61	114	282	137	72	79	38	409	1.214
VALLE D'AOSTA.....	106	25	6	16	5	1	6	2	5	172
LOMBARDIA.....	145	508	1.289	1.489	180	150	147	53	665	4.626
TRENTINO-A.A.....	39	214	278	128	41	32	21	16	135	904
BOLZANO-BOZEN.....	22	112	93	56	31	20	13	13	62	427
TRENTO.....	17	102	180	72	10	12	8	3	73	477
VENETO.....	101	1.248	5.384	696	124	68	47	37	727	8.432
FRIULI-V.G.....	39	119	382	285	155	143	50	41	830	2.044
LIGURIA.....	6	35	42	38	66	44	39	15	163	448
EMILIA-ROMAGNA.....	26	96	100	93	109	161	176	30	697	1.490
TOSCANA.....	40	74	179	129	46	49	51	25	576	1.789
UMBRIA.....	-	6	26	18	43	37	42	19	294	485
MARCHE.....	238	74	164	110	50	31	25	23	411	1.126
LAZIO.....	19	59	75	75	215	855	248	55	560	2.161
ABRUZZI.....	31	187	249	339	250	357	192	81	1.193	2.879
MOLISE.....	8	214	326	149	133	412	73	29	464	1.808
CAMPANIA.....	152	952	2.455	2.413	585	246	188	153	1.458	8.602
PUGLIA.....	126	1.134	1.578	1.782	1.218	796	434	293	2.197	9.558
BASILICATA.....	51	487	1.347	672	86	43	46	25	291	3.048
CALABRIA.....	137	1.025	2.543	2.526	316	106	91	69	742	7.555
SICILIA.....	112	362	587	2.394	1.561	1.577	758	511	3.922	11.784
SARDEGNA.....	44	192	208	180	151	84	76	37	630	1.602
ITALIA.....	1.442	7.072	17.332	13.816	5.471	5.264	2.789	1.552	16.369	71.107
PAESI EXTRAEUROPEI										
PIEMONTE.....	35	92	87	273	209	145	101	88	359	1.389
VALLE D'AOSTA.....	-	5	-	5	1	-	1	-	-	12
LOMBARDIA.....	120	463	336	347	374	236	161	93	351	2.481
TRENTINO-A.A.....	6	18	25	29	32	10	8	3	41	172
BOLZANO-BOZEN.....	2	2	4	3	9	7	1	2	11	41
TRENTO.....	4	16	21	26	23	7	7	1	30	131
VENETO.....	82	416	277	319	225	89	96	31	489	2.024
FRIULI-V.G.....	18	113	115	116	144	87	44	24	302	963
LIGURIA.....	19	50	45	55	139	87	35	32	153	615
EMILIA-ROMAGNA.....	38	88	70	81	162	130	83	24	271	947
TOSCANA.....	43	86	105	84	63	45	42	28	226	722
UMBRIA.....	1	6	3	17	5	8	8	3	52	97
MARCHE.....	13	48	35	38	38	28	20	8	183	411
LAZIO.....	13	39	44	71	149	965	557	74	353	2.265
ABRUZZI.....	13	47	50	70	119	170	80	28	503	1.080
MOLISE.....	1	25	19	52	56	51	13	11	167	395
CAMPANIA.....	48	95	122	499	156	82	48	89	554	1.693
PUGLIA.....	19	45	25	82	106	75	53	46	377	828
BASILICATA.....	11	32	37	19	21	11	4	3	92	230
CALABRIA.....	56	206	200	300	73	58	117	63	606	1.679
SICILIA.....	24	110	108	336	392	437	164	90	1.418	3.079
SARDEGNA.....	14	67	34	38	30	17	6	5	23	234
ITALIA.....	574	2.051	1.737	2.816	2.506	2.728	1.641	743	6.520	21.316
TOTALE										
PIEMONTE.....	57	153	201	555	346	217	180	126	768	2.603
VALLE D'AOSTA.....	106	30	6	21	6	1	7	2	5	184
LOMBARDIA.....	265	971	1.625	1.836	554	386	308	146	1.016	7.107
TRENTINO-A.A.....	45	232	303	157	73	42	29	19	176	1.076
BOLZANO-BOZEN.....	24	114	102	59	40	27	14	15	73	468
TRENTO.....	21	118	201	98	33	15	15	4	103	608
VENETO.....	183	1.664	5.661	1.015	349	157	143	68	1.216	10.456
FRIULI-V.G.....	57	232	497	401	299	230	94	65	1.132	3.007
LIGURIA.....	25	85	87	93	205	131	74	47	316	1.063
EMILIA-ROMAGNA.....	64	184	170	176	271	291	259	54	968	2.437
TOSCANA.....	83	160	284	213	109	94	93	53	802	1.891
UMBRIA.....	1	12	9	20	60	42	50	22	346	582
MARCHE.....	251	122	199	148	88	59	45	31	594	1.537
LAZIO.....	32	98	119	146	364	1.820	805	129	913	4.426
ABRUZZI.....	44	234	299	409	369	527	272	109	1.696	3.959
MOLISE.....	9	239	345	201	199	463	86	40	631	2.203
CAMPANIA.....	200	1.047	2.577	2.912	741	328	236	242	2.012	10.295
PUGLIA.....	145	1.179	1.603	1.864	1.324	871	487	339	2.574	10.386
BASILICATA.....	62	519	1.384	691	107	50	28	28	383	3.278
CALABRIA.....	193	1.231	2.743	2.826	389	164	208	132	1.348	9.234
SICILIA.....	136	472	695	2.730	1.953	2.014	922	601	5.340	14.863
SARDEGNA.....	58	259	242	218	181	101	82	42	653	1.836
ITALIA.....	2.016	9.123	19.069	16.632	7.977	7.992	4.430	2.295	22.889	92.423

Tav. 47 — Rimpatriati per durata della permanenza all'estero e paese di provenienza
Anno 1982

PAESI	DURATA DELLA PERMANENZA ALL'ESTERO - ANNI									Totale
	Meno di 1				1 a 2	2 a 3	3 a 4	4 a 5	oltre 5	
	Fino a 3 mesi	da 3 a 6 mesi	da 6 a 9 mesi	da 9 mesi ad 1 anno						
DATI ASSOLUTI										
EUROPA.....	1.442	7.072	17.332	13.816	5.471	5.264	2.789	1.552	16.369	71.107
CEE.....	674	4.215	9.619	8.054	4.121	4.007	2.203	1.225	11.647	45.765
DANIMARCA.....	2	16	16	6	9	13	9	-	14	85
IRLANDA.....	-	11	4	13	7	6	4	3	33	81
REGNO UNITO.....	50	147	167	395	241	403	206	102	1.530	3.241
PAESI BASSI.....	18	53	111	76	65	51	36	15	146	571
BELGIO.....	47	148	244	417	323	500	200	98	1.740	2.717
LUSSEMBURGO.....	9	18	64	158	53	58	40	15	181	596
GERMANIA (REP. FED.).....	453	3.324	8.347	6.127	2.980	2.422	1.414	856	5.766	31.689
FRANCIA.....	88	469	637	836	415	516	289	132	2.200	5.582
GRECIA.....	7	29	29	26	28	38	5	4	37	203
ALTRI PAESI EUROPEI.....	768	2.857	7.713	5.762	1.350	1.257	586	327	4.722	25.342
SVIZZERA.....	706	2.705	7.502	5.583	1.182	985	457	292	4.370	23.782
AUSTRIA.....	9	38	107	20	19	41	5	3	41	283
SPAGNA.....	12	30	37	50	47	64	25	13	96	374
JUGOSLAVIA.....	3	4	5	10	14	25	6	4	30	101
ALTRI PAESI.....	38	80	62	99	88	142	93	15	185	802
AFRICA.....	210	756	616	920	868	725	444	169	736	5.444
AMERICA.....	226	712	728	1.353	1.199	1.557	900	466	5.027	12.168
CANADA.....	32	126	191	201	200	199	182	76	938	2.145
STATI UNITI.....	99	262	267	581	479	623	304	201	1.946	4.762
VENEZUELA.....	37	97	80	213	199	287	136	75	831	1.955
BRAZILE.....	19	53	28	83	73	120	92	34	256	758
ARGENTINA.....	17	79	66	109	108	158	91	48	786	1.462
URUGUAY.....	-	8	10	16	3	8	5	4	51	105
ALTRI PAESI.....	22	87	86	150	137	162	90	28	219	981
ASIA.....	106	485	299	394	313	316	231	57	185	2.386
OCEANIA.....	32	98	94	149	126	130	66	51	572	1.318
TOTALE.....	2.016	9.123	19.069	16.632	7.977	7.992	4.430	2.295	22.889	92.423
DATI PERCENTUALI										
EUROPA.....	2,0	9,9	24,5	19,4	7,7	7,4	3,9	2,2	23,0	100,0
CEE.....	1,5	9,2	21,0	17,6	9,0	8,8	4,8	2,7	25,4	100,0
DANIMARCA.....	2,4	18,7	18,8	7,1	10,6	15,3	10,6	-	16,5	100,0
IRLANDA.....	-	13,6	4,9	16,0	8,6	7,4	4,9	3,7	40,9	100,0
REGNO UNITO.....	1,5	4,5	5,2	12,2	7,4	12,4	6,4	3,1	47,3	100,0
PAESI BASSI.....	3,2	9,3	19,4	13,3	11,4	8,9	6,3	2,6	25,6	100,0
BELGIO.....	1,3	4,0	6,6	11,2	8,7	13,5	5,4	2,6	46,7	100,0
LUSSEMBURGO.....	1,5	3,0	10,7	26,5	8,9	9,7	6,7	2,5	30,5	100,0
GERMANIA (REP. FED.).....	1,4	10,5	26,4	19,3	9,4	7,6	4,5	2,7	18,2	100,0
FRANCIA.....	1,6	8,4	11,4	15,0	7,4	9,2	5,2	2,4	39,4	100,0
GRECIA.....	3,4	14,3	14,3	12,8	13,8	18,7	2,5	2,0	18,2	100,0
ALTRI PAESI EUROPEI.....	3,0	11,3	30,5	22,7	5,3	5,0	2,3	1,3	18,6	100,0
SVIZZERA.....	3,0	11,4	31,5	23,5	5,0	4,1	1,9	1,2	18,4	100,0
AUSTRIA.....	3,2	13,4	37,7	7,1	6,7	14,5	1,8	1,1	14,5	100,0
SPAGNA.....	3,2	8,0	9,9	13,4	12,6	17,1	6,7	3,5	25,6	100,0
JUGOSLAVIA.....	3,0	4,0	5,0	9,9	13,9	24,8	5,9	4,0	29,5	100,0
ALTRI PAESI.....	4,7	10,0	7,7	12,3	11,0	17,7	11,6	1,9	23,1	100,0
AFRICA.....	3,9	13,9	11,3	16,9	15,9	13,3	8,2	3,1	13,5	100,0
AMERICA.....	1,9	5,9	6,0	11,1	9,9	12,8	7,4	3,8	41,2	100,0
CANADA.....	1,5	5,9	8,9	9,4	9,3	9,3	8,5	3,5	43,7	100,0
STATI UNITI.....	2,1	5,5	5,6	12,2	10,1	13,1	6,4	4,2	40,8	100,0
VENEZUELA.....	1,9	5,0	4,1	10,9	10,2	14,7	7,0	3,8	42,4	100,0
BRAZILE.....	2,5	7,0	3,7	19,9	9,6	15,8	12,1	4,5	33,9	100,0
ARGENTINA.....	1,2	5,4	4,5	7,5	7,4	10,8	6,2	3,3	53,7	100,0
URUGUAY.....	-	7,6	9,5	15,2	2,9	7,6	4,8	3,8	48,6	100,0
ALTRI PAESI.....	2,2	8,9	8,8	15,3	14,0	16,5	9,2	2,9	22,2	100,0
ASIA.....	4,4	20,4	12,5	16,5	13,1	13,2	9,7	2,4	7,8	100,0
OCEANIA.....	2,4	7,4	7,1	11,3	9,6	9,9	5,0	3,9	43,4	100,0
TOTALE.....	2,2	9,9	20,6	18,0	8,6	8,6	4,8	2,5	24,8	100,0

Tav. 48 — Distribuzione percentuale dei movimenti di espatrio e rimpatrio per mese e paese di destinazione o di provenienza - Anno 1982

PAESI	GEN	FEB	MAR	APR	MAG	GIU	LUG	AGO	SET	OTT	NOV	DIC	ANNO
ESPATRI													
EUROPA.....	13,0	14,7	17,2	7,7	5,1	6,5	3,8	6,2	8,6	8,2	4,6	4,4	100,0
CEE.....	11,4	14,1	15,2	6,4	5,3	7,6	4,0	6,4	9,7	9,4	5,4	5,1	100,0
DANIMARCA.....	7,3	11,8	6,4	11,8	15,3	6,4	9,1	6,4	1,8	10,9	6,4	6,4	100,0
ISLANDA.....	13,2	7,9	2,6	6,6	2,6	1,3	2,6	2,6	18,4	15,8	21,1	5,3	100,0
REGNO UNITO.....	10,1	5,5	8,4	5,6	6,1	7,3	5,6	8,1	10,6	12,4	11,0	9,3	100,0
PAESI BASSI.....	11,5	15,6	13,0	8,2	7,3	8,4	5,7	6,1	7,2	5,7	6,4	4,9	100,0
BELGIO.....	10,5	9,1	9,9	7,2	6,7	5,3	6,9	5,7	11,6	12,3	8,9	5,9	100,0
LUSSEMBURGO.....	19,8	14,5	6,5	3,9	2,0	2,3	2,3	5,7	6,4	11,6	10,2	14,8	100,0
GERMANIA (REP. FED.)..	11,5	16,0	17,6	6,2	5,0	8,1	3,2	6,0	9,6	8,4	4,1	4,3	100,0
FRANCIA.....	11,2	9,0	9,1	6,8	5,7	6,5	6,0	8,4	9,5	12,1	8,8	6,9	100,0
GRECIA.....	9,8	12,5	10,1	10,5	8,7	12,9	6,3	6,3	9,4	8,0	1,7	3,8	100,0
ALTRI PAESI EUROPEI...	15,7	15,8	20,2	9,9	4,8	4,8	3,5	5,8	6,8	6,2	3,2	3,3	100,0
SVIZZERA.....	16,2	16,3	20,6	10,1	4,5	4,6	3,4	5,6	6,7	6,1	2,9	3,0	100,0
AUSTRIA.....	8,9	10,6	19,1	3,0	9,6	7,9	4,7	7,6	9,9	7,4	7,1	4,2	100,0
SPAGNA.....	7,9	9,7	12,8	6,3	9,5	6,9	4,5	9,1	4,7	8,1	6,9	13,6	100,0
JUGOSLAVIA.....	8,7	4,8	1,9	9,6	8,7	7,7	14,4	11,5	7,7	16,3	5,8	2,9	100,0
ALTRI PAESI.....	9,6	10,1	8,7	8,8	7,6	8,7	6,3	9,3	9,6	8,7	7,7	4,9	100,0
AFRICA.....	15,0	11,0	8,8	7,3	6,9	7,1	6,8	6,7	10,3	8,4	6,4	5,3	100,0
AMERICA.....	9,6	6,9	8,3	7,4	8,6	7,6	6,8	6,8	9,9	13,1	7,3	7,7	100,0
CANADA*.....	7,9	7,6	9,9	7,1	9,3	7,5	6,3	5,4	9,1	13,8	8,4	7,7	100,0
STATI UNITI.....	9,4	7,6	8,1	7,7	9,3	8,3	6,4	7,0	10,6	12,2	5,8	7,6	100,0
VENEZUELA.....	11,9	5,1	7,1	7,4	7,6	7,1	7,4	5,8	9,5	17,4	6,7	7,0	100,0
BRASILE.....	10,3	7,8	9,4	8,0	6,7	7,4	7,0	8,4	9,2	9,4	9,4	7,0	100,0
ARGENTINA.....	10,1	4,6	6,5	5,6	6,0	7,4	3,6	8,4	10,2	15,7	11,7	10,2	100,0
URUGUAY.....	2,8	4,2	20,6	5,6	16,7	4,2	4,2	5,6	1,4	9,7	15,3	9,7	100,0
ALTRI PAESI.....	10,8	6,4	7,4	8,4	8,3	6,2	12,2	8,2	9,1	8,6	6,9	7,5	100,0
ASIA.....	14,2	10,7	9,4	7,8	7,1	7,8	6,3	6,2	10,2	7,7	6,1	6,5	100,0
OCEANIA.....	10,6	10,3	8,6	9,6	7,9	7,8	7,9	5,4	6,8	11,8	6,4	6,9	100,0
TOTALE.....	12,8	13,4	15,1	7,7	5,7	6,8	4,5	6,2	8,9	8,8	5,1	5,0	100,0
RIMPATRI													
EUROPA.....	3,9	2,9	3,6	4,6	4,4	5,3	11,0	10,2	8,2	13,8	11,0	21,1	100,0
CEE.....	4,2	3,4	4,2	5,0	5,0	5,9	11,3	11,6	9,4	16,0	8,6	15,4	100,0
DANIMARCA.....	11,5	8,0	13,8	4,6	5,7	8,0	6,9	6,9	9,2	6,9	3,4	15,1	100,0
ISLANDA.....	14,3	6,0	3,6	7,1	13,1	11,9	3,6	8,3	9,5	9,5	9,5	3,6	100,0
REGNO UNITO.....	5,3	5,3	7,1	6,7	7,8	7,1	9,8	15,3	11,4	9,9	7,2	7,1	100,0
PAESI BASSI.....	8,0	6,5	7,0	5,1	7,2	5,9	6,5	11,0	8,4	15,7	9,6	9,1	100,0
BELGIO.....	4,9	3,3	5,0	6,4	6,4	7,1	18,1	13,8	9,1	8,9	9,1	7,9	100,0
LUSSEMBURGO.....	3,7	6,2	2,8	4,0	3,8	4,8	10,0	15,1	7,8	8,8	8,0	25,0	100,0
GERMANIA (REP. FED.)..	3,6	3,0	3,3	4,4	4,2	5,5	10,9	10,3	9,3	19,4	8,7	17,4	100,0
FRANCIA.....	5,5	4,2	6,1	5,9	6,3	6,6	10,5	15,6	9,0	8,7	8,6	13,0	100,0
GRECIA.....	7,3	6,3	9,8	9,8	8,8	4,4	6,3	9,3	14,6	8,8	3,9	10,7	100,0
ALTRI PAESI EUROPEI...	3,5	2,1	2,7	4,1	3,3	4,4	10,4	7,6	6,1	9,5	15,3	31,0	100,0
SVIZZERA.....	3,2	1,9	2,3	3,8	3,1	4,2	10,6	7,6	5,9	9,2	15,7	32,5	100,0
AUSTRIA.....	4,5	6,6	5,2	4,8	3,4	7,6	9,3	5,5	13,8	25,8	6,9	6,6	100,0
SPAGNA.....	8,0	4,5	7,7	10,1	3,5	8,3	6,4	11,7	9,1	12,3	8,8	9,6	100,0
JUGOSLAVIA.....	14,8	6,9	7,8	3,9	4,9	5,9	5,9	9,8	9,8	13,7	7,8	8,8	100,0
ALTRI PAESI.....	8,7	5,6	9,2	7,9	8,8	8,8	9,3	6,2	7,2	11,5	8,9	7,9	100,0
AFRICA.....	6,9	6,4	7,1	7,9	7,1	9,5	9,2	8,4	8,7	7,9	6,3	14,6	100,0
AMERICA.....	5,9	5,2	6,3	6,0	8,6	9,5	12,3	11,7	10,9	9,0	7,4	7,2	100,0
CANADA*.....	4,5	5,3	5,8	5,6	8,6	9,5	14,2	11,8	11,5	8,8	7,3	7,1	100,0
STATI UNITI.....	5,9	5,0	6,1	5,0	8,2	9,3	14,0	11,5	10,2	9,7	7,8	7,3	100,0
VENEZUELA.....	6,1	4,6	5,1	5,8	8,1	9,3	11,6	14,3	14,5	9,8	5,7	5,1	100,0
BRASILE.....	9,7	9,3	7,2	6,9	9,5	8,4	10,1	9,7	9,9	6,5	5,1	7,7	100,0
ARGENTINA.....	6,6	4,4	9,2	9,4	10,5	10,7	6,2	10,5	9,0	6,6	9,6	7,3	100,0
URUGUAY.....	3,8	6,6	7,5	14,1	8,5	10,4	13,2	12,3	4,7	5,7	7,5	5,7	100,0
ALTRI PAESI.....	5,2	5,3	5,9	6,0	8,0	9,6	11,7	11,3	9,9	10,2	6,8	10,1	100,0
ASIA.....	6,6	5,2	6,1	7,7	7,9	8,8	9,0	7,7	9,2	9,3	7,7	14,8	100,0
OCEANIA.....	7,5	6,1	8,4	8,2	11,8	11,6	8,5	7,7	6,9	7,5	7,6	8,2	100,0
TOTALE.....	4,5	3,5	4,3	5,1	5,3	6,3	11,0	10,2	8,6	12,6	10,1	18,5	100,0



Tav. 49 — Espatriati e rimpatriati per sesso, secondo il paese e la regione di destinazione o di provenienza

PAESI REGIONI	ESPATRIATI				RIMPATRIATI				SALDO		
	M	F	MF		M	F	MF		M	F	MF
			N	%			N	%			
P A E S I											
EUROPA.....	39.743	24.952	64.695	75,8	39.972	26.788	66.760	76,0	229	1.836	2.065
CEE.....	24.813	16.674	41.487	48,5	25.527	18.576	44.103	50,2	714	1.902	2.616
JAN MARCA.....	76	34	110	0,1	47	13	60	0,1	-29	-21	-50
IRLANDA.....	53	34	87	0,1	32	38	70	0,1	-21	4	-17
REGNO UNITO.....	1.136	868	2.004	2,4	1.359	1.273	2.632	3,0	223	405	628
PAESI BASSI.....	348	237	585	0,7	305	232	537	0,6	-43	-5	-48
BELGIO.....	1.702	1.358	3.060	3,6	1.888	1.658	3.466	3,9	106	300	406
LUSSEMBURGO.....	290	181	471	0,6	281	206	487	0,6	-9	25	16
GERMANIA (REP. FED.).....	18.063	11.461	29.524	34,3	18.966	12.787	31.753	36,1	903	1.326	2.229
FRANCIA.....	2.995	2.331	5.326	6,3	2.573	2.212	4.785	5,4	-422	-119	-541
GRECIA.....	150	170	320	0,4	156	157	313	0,4	6	-13	-7
ALTRI PAESI EUROPEI.....	14.930	8.278	23.208	27,3	14.445	8.212	22.657	25,8	-485	-66	-551
SVIZZERA.....	13.893	7.459	21.352	25,1	13.789	7.484	21.273	24,2	-104	25	-79
AUSTRIA.....	241	191	432	0,5	137	138	275	0,3	-104	-53	-157
SPAGNA.....	266	231	497	0,6	132	185	317	0,4	-134	-46	-180
JUGOSLAVIA.....	22	31	53	0,1	37	57	94	0,1	15	26	41
ALTRI PAESI.....	508	366	874	1,0	350	348	698	0,8	-158	-18	-176
AFRICA.....	4.589	1.205	5.794	6,8	3.919	1.394	5.313	6,1	-670	189	-481
AMERICA.....	5.481	4.304	9.785	11,7	6.174	5.628	11.802	13,4	693	1.324	2.017
CANADA.....	969	816	1.785	2,1	1.185	1.114	2.299	2,6	216	298	514
STATI UNITI.....	2.455	2.100	4.555	5,4	2.249	2.159	4.408	5,0	-206	59	-147
VENEZUELA.....	673	451	1.124	1,3	954	830	1.784	2,0	281	379	660
BRASILE.....	389	251	640	0,8	379	386	765	0,9	-10	135	125
ARGENTINA.....	454	357	811	1,0	809	622	1.431	1,6	355	265	620
URUGUAY.....	28	23	51	0,1	56	49	105	0,1	28	26	54
ALTRI PAESI.....	513	306	819	1,0	542	468	1.010	1,2	29	162	191
ASIA.....	2.831	556	3.387	4,0	2.088	525	2.613	3,0	-743	-31	-774
OCEANIA.....	778	699	1.477	1,7	676	640	1.316	1,5	-102	-59	-161
TOTALE...	53.422	31.716	85.138	100,0	52.829	34.975	87.804	100,0	-593	3.259	2.666
R E G I O N I											
PIEMONTE.....	1.682	1.082	2.764	3,2	1.372	1.004	2.376	2,7	-310	-78	-388
VALLE D'AOSTA.....	30	128	158	0,2	21	117	138	0,2	-9	-11	-20
LOMBARDIA.....	6.171	2.746	8.917	10,5	5.185	2.249	7.394	8,4	-1.026	-497	-1.523
TRENTINO-ALTO ADIGE.....	1.043	615	1.658	2,0	712	420	1.132	1,3	-331	-195	-526
BOLZANO-BOZEN.....	616	385	1.001	1,2	303	191	494	0,6	-313	-194	-507
TRENTO.....	427	230	657	0,8	409	229	638	0,7	-18	-1	-19
VENEZIA.....	5.731	3.924	9.655	11,3	5.783	4.200	9.983	11,4	52	276	328
FRIULI-VENEZIA GIULIA.....	1.520	756	2.276	2,7	1.571	986	2.557	2,9	51	230	281
LIGURIA.....	1.695	943	2.638	3,1	1.126	875	2.001	2,3	-569	-68	-637
EMILIA-ROMAGNA.....	1.149	752	1.901	2,2	1.226	956	2.182	2,5	77	204	281
TOSCANA.....	878	652	1.530	1,8	800	659	1.459	1,7	-78	7	-71
UMBRIA.....	337	175	512	0,6	388	273	661	0,8	51	98	149
MARCHE.....	691	556	1.247	1,5	860	796	1.656	1,9	169	240	409
LAZIO.....	888	648	1.536	1,8	1.841	1.825	3.666	4,2	953	1.177	2.130
ABRUZZO.....	1.435	911	2.346	2,8	2.102	1.508	3.610	4,1	667	597	1.264
MOLISE.....	686	478	1.164	1,4	925	690	1.615	1,8	239	212	451
CAMPANIA.....	6.606	4.211	10.817	12,7	5.519	3.604	9.123	10,4	-1.087	-607	-1.694
PUGLIA.....	6.387	3.767	10.154	11,9	6.584	4.307	10.891	12,4	197	540	737
BASILICATA.....	2.259	1.171	3.430	4,0	1.955	1.075	3.030	3,5	-304	-96	-400
CALABRIA.....	5.165	2.403	7.568	8,9	4.970	2.256	7.226	8,2	-195	-147	-342
SICILIA.....	7.990	5.214	13.204	15,4	8.809	6.517	15.326	17,3	819	1.303	2.122
SARDEGNA.....	1.079	584	1.663	2,0	1.120	658	1.778	2,0	41	74	115
TOTALE...	53.422	31.716	85.138	100,0	52.829	34.975	87.804	100,0	-593	3.259	2.666

PROVINCE REGIONI	EUROPA										Totale
	Danimarca	Irlanda	Regno Unito	Paesi Bassi	Belgio	Lussem- burgo	Germania (Rep. Fed.)	Francia	Svizzera	Altri Paesi	
TORINO.....	1	4	59	14	43	12	142	164	62	99	600
VERCELLI.....	-	-	18	1	18	1	37	28	77	21	201
NOVARA.....	2	-	6	3	4	2	33	25	168	12	255
CUNEO.....	-	1	10	5	16	9	19	64	25	21	170
ASTI.....	-	-	5	-	3	2	14	13	10	9	56
ALESSANDRIA.....	-	-	6	1	10	-	24	19	12	6	78
PIEMONTE.....	3	5	104	24	94	26	269	313	354	168	1.360
VALLE D'AOSTA.....	-	-	6	-	1	-	3	34	103	1	148
VARESE.....	1	-	21	14	13	2	52	32	174	18	327
COMO.....	2	3	23	6	9	3	40	31	344	33	494
SONDRIO.....	-	-	11	4	3	-	30	15	1.768	4	1.835
MILANO.....	19	6	158	23	61	8	206	274	267	188	1.210
BESOGNO.....	1	-	8	4	31	-	26	70	689	24	853
BRESCIA.....	1	-	22	9	12	1	63	29	494	40	671
PAVIA.....	1	-	7	-	9	-	29	5	19	4	74
CREMONA.....	-	-	8	1	2	-	14	-	14	8	47
MANTOVA.....	-	-	4	-	2	-	12	15	22	2	57
LOMBARDIA.....	25	9	262	61	142	14	472	471	3.791	321	5.568
BOLZANO-DOZEN.....	2	-	14	3	11	3	437	10	237	213	930
TRENTO.....	6	-	29	7	6	-	175	15	217	39	494
TRENTINO-A. A.....	8	-	43	10	17	3	612	25	454	252	1.424
VERONA.....	2	-	2	2	9	-	48	8	41	13	125
VICENZA.....	-	-	10	4	21	2	64	41	75	20	237
BELLUNO.....	-	1	8	70	18	16	4.309	48	566	88	5.124
TREVISO.....	-	-	21	22	9	2	1.450	37	93	34	1.668
VENEZIA.....	2	1	27	3	28	3	161	24	75	27	351
PADOVA.....	1	1	21	2	4	1	42	22	21	16	131
ROVIGO.....	-	-	4	2	-	-	23	5	4	6	44
VENEZIA.....	5	3	93	105	89	24	6.097	185	875	204	7.680
PORDENONE.....	-	-	13	4	15	5	307	56	54	19	473
UDINE.....	6	-	15	5	21	37	160	142	236	43	665
GORIZIA.....	-	-	6	-	3	1	22	5	7	11	55
TRIESTE.....	-	-	9	3	4	-	28	1	11	39	95
FRIULI-V. G.....	6	-	43	12	43	43	517	204	308	112	1.288
IMPERIA.....	-	1	36	2	10	5	42	155	14	44	309
SAVONA.....	1	-	23	2	9	1	28	31	53	10	158
GENOVA.....	-	-	31	6	11	2	24	53	34	42	203
LA SPEZIA.....	-	-	2	1	4	-	3	4	13	14	41
LIGURIA.....	1	1	92	11	34	8	97	243	114	110	711
PIACENZA.....	4	-	12	-	1	-	8	5	4	17	51
PARMA.....	-	1	26	1	1	-	6	14	20	5	74
REGGIO NELL'EMILIA.....	-	-	5	5	7	-	11	9	24	8	69
MODENA.....	5	-	17	2	8	-	21	29	29	16	127
BOLOGNA.....	1	-	15	4	3	1	25	30	20	31	130
FERRARA.....	-	-	9	1	3	1	24	17	24	10	89
RAVENNA.....	1	-	4	3	4	-	12	11	12	20	67
FORLÌ.....	3	-	17	1	20	4	58	36	141	123	403
EMILIA-ROBAGNA.....	14	1	105	17	47	6	165	151	274	230	1.010
MASSA-CARRARA.....	-	-	26	-	1	-	11	39	81	3	161
LUCCA.....	1	-	20	-	13	-	19	15	26	17	111
PISTOIA.....	-	-	-	-	-	-	1	-	-	-	1
FIRENZE.....	-	-	47	3	10	3	104	43	62	36	308
LIORNO.....	-	1	40	12	13	-	40	64	54	20	244
PISA.....	-	-	5	-	4	5	24	14	14	4	70
AREZZO.....	-	-	2	-	1	2	12	6	10	8	41
SIENA.....	-	-	6	-	1	3	14	2	7	3	36
GROSSETO.....	-	-	6	-	5	2	9	6	6	1	35
TOSCANA.....	1	1	152	15	48	15	234	189	260	92	1.007

di provenienza e paese di destinazione - Anno 1983

FEMMINE

AFRICA	AMERICA							ASIA	OCEANIA	TOTALE	
	Canada	Stati Uniti	Venezuela	Brasile	Argentina	Altri Paesi	Totale			N.	per 1000 residenti
269	35	84	27	70	43	65	324	104	20	1.317	0,6
138	6	7	1	8	6	11	39	25	3	406	1,0
72	5	15	17	2	20	19	78	67	16	488	1,0
48	1	8	7	10	3	11	40	16	-	274	0,5
12	-	2	1	2	3	3	11	7	7	93	0,4
47	1	13	7	5	11	3	40	21	-	186	0,4
586	48	129	60	97	86	112	532	240	46	2.764	0,6
5	-	3	-	-	1	-	4	1	-	158	1,4
65	6	51	13	13	20	13	116	27	10	545	0,7
73	8	31	5	11	5	22	82	57	5	711	0,9
113	1	14	4	3	4	16	42	59	8	2.057	11,7
486	35	390	67	46	50	93	681	463	38	2.878	0,7
195	6	19	13	19	8	48	113	99	2	1.262	1,4
184	4	23	13	19	9	26	94	91	16	1.056	1,0
43	1	11	1	-	5	3	21	38	-	176	0,3
35	3	6	1	1	-	1	14	19	-	115	0,3
23	-	7	-	6	-	3	14	23	-	117	0,3
1.217	64	552	117	118	101	225	1.177	876	79	8.917	1,0
22	4	11	-	3	-	11	29	12	8	1.001	2,3
66	6	16	11	7	6	22	68	26	3	657	1,5
88	10	27	11	10	6	33	97	38	11	1.658	1,9
28	-	20	-	7	2	12	41	18	2	214	0,3
85	20	57	10	6	19	8	120	62	28	532	0,7
292	5	7	22	9	9	34	86	212	8	5.722	26,1
162	25	9	22	13	8	18	95	93	30	2.048	2,8
141	15	26	8	6	13	17	85	119	9	705	0,8
57	2	18	9	10	10	14	63	50	16	317	0,4
30	-	7	2	-	2	1	12	26	5	117	0,5
795	67	144	73	51	63	104	502	580	98	9.655	2,2
93	17	30	15	1	13	15	91	51	13	721	2,6
338	34	3	24	15	13	22	111	126	16	1.256	2,4
23	2	6	-	2	5	5	20	12	3	113	0,8
27	1	18	3	5	3	5	35	13	16	186	0,7
481	54	57	42	23	34	47	257	202	48	2.276	1,9
38	1	9	2	3	-	6	21	12	4	384	1,7
482	53	222	55	45	35	102	512	308	96	1.556	5,2
74	11	41	3	57	39	51	202	117	12	608	0,6
12	-	5	2	-	2	1	10	24	3	90	0,4
606	65	277	62	105	76	160	745	461	115	2.638	1,5
69	4	3	5	1	3	11	27	33	1	181	0,7
10	2	3	4	4	1	1	15	16	1	116	0,3
37	-	11	11	2	5	-	29	13	9	157	0,4
26	1	28	19	4	6	5	63	8	3	227	0,4
42	5	40	8	10	1	10	74	30	-	276	0,3
46	-	9	5	4	5	5	28	39	-	202	0,5
81	-	2	6	1	10	10	29	18	-	195	0,5
66	3	7	9	3	8	10	40	34	4	547	0,9
377	15	103	67	29	39	52	305	191	18	1.901	0,5
14	1	7	4	-	-	1	13	17	1	206	1,0
42	23	43	8	12	4	11	101	16	13	283	0,7
14	-	2	-	-	1	-	4	5	2	26	0,1
-	-	-	-	-	-	-	-	-	-	308	0,3
45	6	23	5	10	11	11	66	29	4	388	1,1
18	1	9	8	6	3	1	28	10	8	134	0,3
16	-	2	1	1	-	-	4	4	-	65	0,2
6	1	5	-	2	1	3	12	7	-	61	0,2
7	-	7	-	1	1	-	9	8	-	59	0,3
162	32	98	27	32	21	27	237	96	28	1.530	0,4

PROVINCE REGIONI	EUROPA										Totale
	Danimarca	Irlanda	Regno Unito	Paesi Bassi	Belgio	Lussemburgo	Germania (Rep. Fed.)	Francia	Svizzera	Altri Paesi	
PERUGIA.....	4	1	19	1	5	35	43	85	49	24	266
TERNI.....	-	-	1	1	1	-	9	3	11	1	27
UMBRIA.....	4	1	20	2	6	35	52	88	60	25	293
PESARO E URBINO.....	2	-	6	-	20	19	37	18	362	8	472
RECANATI.....	1	-	3	-	12	3	39	13	29	8	108
MACERATA.....	1	-	9	3	4	5	25	13	10	6	76
ASCOLI PICENO.....	-	-	10	1	3	2	72	8	20	2	118
MARCHE.....	4	-	28	4	39	29	173	52	421	24	774
VITERBO.....	-	-	-	-	4	-	26	4	2	1	37
RIETI.....	-	-	2	-	1	-	7	9	4	-	23
ROMA.....	6	2	131	20	72	28	121	161	83	183	807
LATINA.....	-	-	10	2	21	-	62	22	27	6	150
FROSINONE.....	-	36	22	-	10	4	33	38	35	6	184
LAZIO.....	6	38	165	22	108	32	249	234	151	196	1.201
L'AQUILA.....	-	-	4	2	24	12	112	63	50	3	270
TERAMO.....	1	-	3	54	55	11	105	22	285	11	547
PESCARA.....	-	-	9	-	35	1	72	16	33	3	169
CHIETI.....	-	-	14	3	36	2	209	57	296	9	626
ABRUZZI.....	1	-	30	59	150	26	498	158	664	26	1.612
ISERNYA.....	2	-	10	-	33	-	59	92	220	3	419
CAMPANIA.....	6	-	48	2	31	1	256	50	171	3	568
MOLISE.....	8	-	58	2	64	1	315	142	391	6	987
CASERTA.....	-	-	89	11	47	2	412	80	733	13	1.387
BENEVENTO.....	4	11	48	8	12	1	578	38	1.473	2	2.175
NAPOLI.....	6	5	92	10	47	8	1.035	158	181	100	1.642
AVELLINO.....	-	1	44	1	57	2	502	92	800	5	1.504
SALERNO.....	2	-	65	13	38	3	1.530	83	403	23	2.160
CAMPANIA.....	12	17	338	43	201	16	4.057	451	3.590	143	8.868
FOGGIA.....	-	2	34	11	94	2	1.241	146	435	15	1.980
BARI.....	3	2	19	13	118	116	774	144	92	63	1.344
TARANTO.....	-	-	14	4	42	11	391	39	182	18	701
BRINDISI.....	-	-	8	-	59	-	703	29	173	9	981
LECCE.....	-	-	34	14	103	3	1.175	45	2.505	10	3.929
PUGLIA.....	3	4	109	42	416	132	4.284	443	3.387	115	8.935
POTENZA.....	-	-	45	4	40	11	710	113	1.788	18	2.729
MATERA.....	-	-	13	1	7	2	258	22	71	-	374
BASILICATA.....	-	-	58	5	47	13	968	135	1.859	18	3.103
COSENZA.....	-	-	31	-	110	9	1.625	135	528	7	2.445
CATANZARO.....	-	-	14	4	89	1	1.043	171	1.739	12	3.073
REGGIO DI CALABRIA.....	-	-	4	2	81	10	254	242	272	12	877
CALABRIA.....	-	-	49	6	280	20	2.922	548	2.539	31	6.395
TRAPANI.....	-	-	23	5	20	1	727	48	133	4	961
PALERMO.....	1	-	55	10	201	9	623	123	185	16	1.223
MESSINA.....	1	-	8	-	34	5	310	67	228	17	670
AGRIGENTO.....	-	-	66	10	82	-	648	129	96	1	1.032
CALTANISSETTA.....	-	1	30	2	551	4	2.259	397	348	9	3.601
ENNA.....	-	-	4	13	54	-	280	43	55	1	450
CATANZARO.....	-	-	15	11	52	3	1.486	69	415	18	2.069
RAGUSA.....	-	-	1	7	48	-	272	20	51	-	399
SIRACUSA.....	-	-	4	8	66	-	431	65	79	7	630
SICILIA.....	2	1	206	66	1.108	22	7.006	961	1.590	73	11.035
SASSARI.....	-	-	9	-	8	1	74	36	13	4	145
NUORO.....	-	-	7	2	72	1	169	126	43	-	420
ORISTANO.....	-	-	3	8	10	-	59	16	30	-	126
CAGLIARI.....	7	6	24	69	36	4	232	121	81	25	605
SARDEGNA.....	7	6	43	79	126	6	534	299	167	29	1.296
ITALIA.....	110	87	2.004	585	3.060	471	29.524	5.326	21.352	2.176	64.695

di provenienza e paese di destinazione - Anno 1983

FEMMINE

AFRICA	AMERICA							ASIA	OCEANIA	TOTALE	
	Canada	Stati Uniti	Venezuela	Brasile	Argentina	Altri Paesi	Totale			N.	per 1000 residenti
47	21	22	6	7	9	4	69	14	8	404	0,7
35	-	2	-	1	3	4	10	29	7	108	0,5
82	21	24	6	8	12	8	79	43	15	512	0,6
27	34	99	16	2	3	4	158	22	11	690	2,1
35	2	3	1	10	12	2	30	19	6	198	0,5
11	5	-	-	2	35	-	42	7	4	140	0,5
31	8	9	7	6	5	1	36	12	22	219	0,6
104	49	111	24	20	55	7	266	60	43	1.247	0,9
14	1	7	1	1	-	-	10	5	3	69	0,3
4	2	7	-	1	-	1	11	2	-	40	0,3
-	-	-	-	-	1	-	1	-	-	808	0,2
27	30	26	3	1	-	-	60	11	12	260	0,6
18	53	44	16	9	10	-	132	14	11	359	0,8
63	86	84	20	12	11	1	214	32	26	1.536	0,3
29	33	93	57	-	2	10	205	33	33	570	1,9
12	39	10	43	2	1	-	95	3	1	658	2,4
28	41	25	22	6	9	1	104	22	15	338	1,2
36	28	22	6	1	4	6	67	17	34	780	2,1
105	151	150	128	9	16	17	471	75	83	2.346	1,9
10	11	18	1	-	1	-	31	1	5	466	5,0
6	55	27	23	2	-	-	107	2	15	698	2,9
16	66	45	24	2	1	-	138	3	20	1.164	3,5
7	58	104	13	5	4	-	184	4	21	1.603	2,1
2	18	85	12	3	8	-	126	1	57	2.361	8,1
65	73	614	49	20	38	16	810	31	99	2.647	0,9
2	67	93	8	1	5	3	177	5	10	1.698	3,9
51	21	111	42	27	12	12	225	9	63	2.508	2,4
127	237	1.007	124	56	67	31	1.522	50	250	10.817	1,9
15	44	27	9	6	1	2	89	8	20	2.112	3,1
50	140	357	137	2	11	2	649	18	69	2.130	1,4
34	27	16	8	2	15	2	70	24	9	838	1,4
49	10	18	1	-	5	1	35	21	8	1.094	2,7
19	2	2	-	-	6	3	13	19	-	3.980	5,1
167	223	420	155	10	38	10	856	90	106	10.154	2,6
17	14	21	16	4	10	1	66	6	25	2.843	7,0
150	14	37	1	-	2	3	57	5	1	587	2,9
167	28	58	17	4	12	4	123	11	26	3.430	5,6
90	238	115	6	18	53	2	432	55	36	3.058	4,0
32	67	114	1	1	17	2	202	11	64	3.382	4,5
14	62	51	5	-	16	2	136	-	101	1.128	1,9
136	367	280	12	19	86	6	770	66	201	7.568	3,6
25	15	124	6	1	2	1	149	2	22	1.159	2,7
17	54	435	24	4	10	7	534	13	17	1.804	1,5
16	24	91	11	5	16	1	148	10	75	919	1,4
-	-	-	-	-	-	-	-	-	-	1.032	2,2
169	18	81	21	-	8	3	131	43	5	3.949	13,6
9	1	12	1	-	4	-	18	6	2	485	2,5
30	23	45	13	10	18	1	110	29	67	2.305	2,2
14	2	87	26	5	9	-	129	3	17	562	2,0
56	48	93	45	3	7	5	201	53	49	989	2,5
336	185	968	147	28	74	18	1.420	159	254	13.204	2,6
39	1	10	2	2	1	3	19	38	5	246	0,6
34	2	1	-	1	11	2	17	14	1	486	1,8
15	3	-	-	-	-	1	4	5	1	151	1,0
86	11	7	6	4	-	2	30	56	3	780	1,0
174	17	18	8	7	12	8	70	113	10	1.663	1,0
5.794	1.785	4.555	1.124	640	811	870	9.785	3.387	1.477	85.138	1,5

PROVINCE REGIONI	EUROPA										Totale
	Danimarca	Irlanda	Regno Unito	Paesi Bassi	Belgio	Lussemburgo	Germania (Rep. Fed.)	Francia	Svizzera	Altri Paesi	
TORINO.....	1	1	32	9	24	8	88	83	32	55	333
VERCELLI.....	-	-	10	-	11	-	24	18	40	11	174
NOVARA.....	2	-	4	3	3	1	20	15	100	5	153
CUERO.....	-	-	7	3	7	6	9	31	11	12	86
ASTE.....	-	-	3	-	1	1	10	7	4	7	33
ALESSANDRIA.....	-	-	3	-	4	-	12	9	10	4	42
PIEMONTE.....	3	1	59	15	50	16	163	163	197	94	761
VALLE D'AOSTA.....	-	-	1	-	1	-	2	13	6	1	24
VARESE.....	1	-	8	7	9	-	31	19	96	11	182
COMO.....	1	2	17	1	5	1	23	18	193	19	280
SONDRIO.....	-	-	9	3	2	-	25	13	1.558	2	1.612
MILANO.....	13	5	74	13	38	4	125	152	145	102	667
BERGAMO.....	1	-	6	3	14	-	18	42	461	14	559
BRESCIA.....	1	-	10	3	8	1	32	13	322	28	418
PAVIA.....	1	-	4	-	3	-	14	4	9	2	37
CREMONA.....	-	-	3	-	1	-	7	-	7	6	26
MANTOVA.....	-	-	5	-	-	-	6	8	9	1	27
LOMBARDIA.....	18	7	136	30	76	6	281	269	2.800	185	3.808
BOLZANO-BOZEN.....	1	-	9	2	6	2	268	7	147	124	566
TRENTO.....	3	-	19	4	3	-	100	9	141	24	303
TRENTINO-A. A.....	4	-	28	6	9	2	368	16	288	148	869
VENONA.....	2	-	1	2	2	-	25	5	20	6	63
VICENZA.....	-	-	5	2	10	1	31	25	45	11	130
BELLUNO.....	-	1	3	36	5	12	2.241	30	370	44	2.782
TREVISO.....	-	-	11	12	5	1	798	22	56	17	922
VERONA.....	2	-	19	2	17	1	97	16	38	16	208
VERONA.....	1	1	9	1	1	1	28	13	13	9	77
PADOVA.....	-	-	3	2	-	-	20	5	3	4	37
ROVIGO.....	-	-	3	2	-	-	20	5	3	4	37
VENETO.....	5	2	51	57	40	16	3.280	116	545	107	4.219
PORDENONE.....	-	-	7	2	9	1	155	34	30	10	288
UDINE.....	4	-	7	4	14	28	102	91	145	25	420
GORIZIA.....	-	-	1	-	2	1	13	2	5	6	30
TRIESTE.....	-	-	6	1	1	-	15	1	5	17	46
FRIULI-V. G.....	4	-	21	7	26	30	285	128	185	58	744
IMPERIA.....	-	-	19	2	6	2	30	80	5	24	168
SAVONA.....	-	-	17	1	7	1	23	18	27	6	100
GENOVA.....	-	-	16	3	7	1	15	34	21	25	122
LA SPEZIA.....	-	-	-	1	2	-	3	4	9	6	25
LEGGIO.....	-	-	52	7	22	4	71	136	62	61	415
PIACENZA.....	3	-	7	-	1	-	4	4	1	11	31
PARMA.....	-	1	14	1	-	-	4	7	12	3	42
REGGIO NELL'EMILIA.....	-	-	2	2	4	-	6	6	12	4	36
MODENA.....	3	-	11	1	5	-	11	9	11	9	60
BOLOGNA.....	1	-	10	1	1	1	13	17	12	12	68
FERRARA.....	-	-	5	1	2	-	17	11	12	3	51
RAVENNA.....	1	-	3	1	2	-	9	6	7	11	40
FORLI'.....	3	-	9	1	7	3	35	20	69	57	204
EMILIA-ROBAGNA.....	11	1	61	8	22	4	99	80	136	110	532
MASSA-CARRARA.....	-	-	12	-	1	-	6	19	52	2	92
LUCCA.....	1	-	11	-	5	-	11	7	18	5	58
PISTOIA.....	-	-	26	-	-	-	1	-	-	-	1
FIRENZE.....	-	-	2	2	6	2	57	27	36	21	177
LIVORNO.....	-	1	23	6	7	-	25	34	25	9	130
PISA.....	-	-	4	-	2	2	11	9	4	2	38
PIENZA.....	-	-	1	-	-	1	9	4	4	4	23
AREZZO.....	-	-	3	-	1	1	7	1	6	2	21
SIENA.....	-	-	4	-	2	-	4	4	4	1	19
GROSSETO.....	-	-	4	-	2	-	4	4	4	1	19
TOSCANA.....	1	1	84	8	24	6	131	105	153	46	559

di provenienza e paese di destinazione - Anno 1983

CHI

AFRICA	AMERICA							ASIA	OCEANIA	TOTALE
	Canada	Stati Uniti	Venezuela	Brasile	Argentina	Altri Paesi	Totale			
193	19	43	13	42	24	35	176	76	11	789
93	2	5	1	4	3	7	22	22	-	251
57	2	7	12	1	11	13	46	51	6	313
25	1	5	4	7	2	9	28	11	-	150
9	-	2	1	2	2	1	8	7	5	62
34	1	10	4	2	7	2	26	15	-	117
411	25	72	35	58	49	67	306	182	22	1.682
3	-	1	-	-	1	-	2	1	-	30
41	5	28	7	10	10	9	69	20	6	318
57	4	19	1	4	4	11	43	50	3	433
101	1	7	4	3	4	14	33	46	1	1.793
344	20	221	43	27	29	63	403	352	22	1.788
155	2	11	12	11	5	33	74	92	1	881
141	3	12	12	11	7	16	61	90	4	714
26	1	6	-	-	2	3	12	25	-	100
25	2	4	1	1	-	-	8	17	-	76
16	-	4	-	3	-	-	7	18	-	68
906	38	312	80	70	61	149	710	710	37	6.171
17	3	6	-	2	-	8	19	8	6	616
58	6	10	8	4	3	13	44	21	1	427
75	9	16	8	6	3	21	63	29	7	1.043
16	-	8	-	4	2	9	23	16	2	120
63	8	21	6	4	9	7	55	55	13	316
268	3	5	17	4	4	24	57	189	5	3.301
130	16	4	12	8	5	13	58	81	13	1.204
127	9	12	5	3	8	12	49	103	5	492
41	1	10	5	6	5	7	34	40	7	199
26	-	5	2	-	1	1	9	24	3	99
671	37	65	47	29	34	73	285	508	48	5.731
81	8	12	6	1	6	5	38	47	8	422
293	20	2	16	9	6	18	71	113	11	908
20	1	4	-	2	3	5	15	11	1	77
26	1	9	3	4	2	1	20	13	8	113
420	30	27	25	16	17	29	144	184	28	1.520
26	1	6	1	1	-	2	11	7	2	214
343	24	120	32	28	16	52	272	244	50	1.009
63	6	21	1	38	23	37	126	93	5	409
11	-	2	1	-	1	1	5	21	1	63
443	31	149	35	67	40	92	414	365	58	1.695
58	3	1	4	1	2	4	15	22	1	127
6	1	-	-	3	1	-	7	14	-	69
27	-	6	4	1	3	-	14	6	5	88
18	1	15	13	1	3	2	35	5	2	120
33	3	23	5	5	-	6	42	24	-	167
40	-	7	2	1	3	3	16	31	-	138
63	-	2	2	-	7	7	18	17	-	138
49	1	3	7	2	2	6	21	26	2	302
294	9	59	37	14	21	28	168	145	10	1.149
9	-	5	4	-	-	1	10	12	-	123
24	9	17	5	7	3	5	46	14	7	149
10	-	-	1	-	1	-	2	4	1	18
-	-	-	-	-	-	-	-	-	-	177
33	4	10	3	7	4	6	34	25	1	223
13	1	2	6	4	2	-	15	5	5	76
10	-	2	1	-	-	-	3	3	-	39
2	1	4	-	1	-	1	7	6	-	36
6	-	4	-	-	1	-	5	7	-	37
107	15	44	20	19	11	13	122	76	14	878

PROVINCE REGIONI	EUROPA										Totale
	Danimarca	Irlanda	Regno Unito	Paesi Bassi	Belgio	Lussemburgo	Germania (Rep. Fed.)	Francia	Svizzera	Altri Paesi	
PERUGIA.....	2	1	9	1	3	22	20	56	32	14	160
TERNI.....	-	-	1	1	-	-	8	2	8	1	21
UMBRIA.....	2	1	10	2	3	22	28	58	40	15	181
PESARO E URBIÑO.....	2	-	3	-	10	12	23	13	144	1	208
ANCONA.....	-	-	2	-	8	1	24	4	16	5	60
MACERATA.....	1	-	6	2	3	3	15	6	5	3	44
ASCOLI PICENO.....	-	-	7	1	1	1	41	5	11	1	68
MARCHE.....	3	-	18	3	22	17	103	28	176	10	380
VITERBO.....	-	-	-	-	3	-	20	1	1	-	25
RIETI.....	-	-	1	-	1	-	6	4	1	-	13
ROMA.....	3	-	80	16	46	16	70	77	40	95	443
LATINA.....	-	-	5	2	13	-	35	13	15	2	85
FROSINONE.....	-	26	14	-	4	2	25	19	20	6	116
LAZIO.....	3	26	100	18	67	18	156	114	77	103	682
L'AQUILA.....	-	-	4	2	13	3	74	32	37	1	166
TERAMO.....	1	-	-	31	31	8	55	10	162	3	301
PESCARA.....	-	-	6	-	18	1	40	10	19	2	96
CHIETI.....	-	-	7	2	26	-	142	31	208	7	423
ABRUZZI.....	1	-	17	35	88	12	311	83	426	13	986
ISERNIA.....	1	-	6	-	18	-	35	56	133	2	251
CAMPANIA.....	4	-	24	1	17	-	161	29	99	2	337
MOLISE.....	5	-	30	1	35	-	196	85	232	4	588
CASERTA.....	-	-	45	6	27	2	245	36	432	9	802
BENEVENTO.....	3	7	26	4	9	1	361	22	972	2	1.407
NAPOLI.....	5	3	60	7	26	5	602	81	109	61	959
AVELLINO.....	-	1	23	1	25	2	337	50	521	4	964
SALERNO.....	2	-	35	6	16	3	1.021	44	243	16	1.386
CAMPANIA.....	10	11	189	24	103	13	2.566	233	2.277	92	5.518
POGGIA.....	-	1	18	8	55	1	869	82	271	8	1.313
BARI.....	3	1	14	6	62	71	452	83	60	36	788
TARANTO.....	-	-	7	3	23	6	213	23	92	7	374
BRINDISI.....	-	-	5	-	32	-	409	16	98	4	564
LECCE.....	-	-	22	7	64	3	739	57	1.671	4	2.567
PUGLIA.....	3	2	66	24	236	81	2.682	261	2.192	59	5.606
POTENZA.....	-	-	24	4	22	7	479	67	1.147	8	1.758
MATERA.....	-	-	7	1	6	1	173	14	39	-	241
BASILICATA.....	-	-	31	5	28	8	652	81	1.186	8	1.999
COSENZA.....	-	-	14	-	56	7	1.151	76	390	4	1.698
CATANZARO.....	-	-	8	2	49	1	670	108	1.324	4	2.166
REGGIO DI CALABRIA.....	-	-	1	2	36	6	187	134	211	6	583
CALABRIA.....	-	-	23	4	141	14	2.008	318	1.925	14	4.447
TRAPANI.....	-	-	16	3	12	1	409	28	65	1	535
PALERMO.....	-	-	35	6	114	8	351	66	102	10	692
MESSINA.....	1	-	5	-	23	2	193	36	123	7	390
AGRIGENTO.....	-	-	38	6	54	-	410	65	48	1	622
CALTANISSETTA.....	-	-	17	1	309	4	1.606	222	240	8	2.407
ENNA.....	-	-	2	7	36	-	164	26	37	-	272
CATANIA.....	-	-	7	7	27	2	833	40	211	11	1.138
RAGUSA.....	-	-	1	5	27	-	146	9	28	-	216
SYRACUSA.....	-	-	4	5	35	-	236	40	43	3	366
SICILIA.....	1	-	125	40	637	17	4.348	532	897	41	6.638
SASSARI.....	-	-	7	-	3	1	44	23	10	3	91
NUORO.....	-	-	6	1	45	1	120	73	20	-	266
ORISTANO.....	-	-	2	7	6	-	41	8	19	-	83
CAGLIARI.....	2	1	19	46	18	2	128	72	44	15	347
SARDEGNA.....	2	1	34	54	72	4	333	176	93	18	787
ITALIA.....	76	53	1.136	348	1.702	290	18.063	2.995	13.893	1.187	39.743

di provenienza e paese di destinazione - Anno 1983

CHI

AFRICA	AMERICA							ASIA	OCEANIA	TOTALE
	Canada	Stati Uniti	Venezuela	Brasile	Argentina	Altri Paesi	Totale			
37	11	14	2	5	3	1	36	13	4	250
27	-	2	-	1	3	3	9	27	3	87
64	11	16	2	6	6	4	45	40	7	337
24	13	58	8	2	2	3	86	17	6	341
26	2	1	1	9	7	1	21	17	4	128
6	4	-	-	1	21	-	26	7	3	86
22	3	6	5	3	4	1	22	12	12	136
78	22	65	14	15	34	5	155	53	25	691
10	1	4	1	1	-	-	7	4	1	47
4	1	5	-	-	-	1	7	1	-	25
-	-	-	-	-	-	-	-	-	-	443
22	18	13	1	1	-	-	33	9	8	157
11	30	25	9	7	5	-	76	9	4	216
47	50	47	11	9	5	1	123	23	13	888
24	25	50	25	-	1	5	106	29	14	339
9	21	6	23	1	-	-	51	3	1	365
19	26	15	13	4	5	1	64	20	10	209
30	19	10	4	-	4	3	40	15	14	522
82	91	81	65	5	10	9	261	67	39	1.435
6	6	12	-	-	1	-	19	1	2	279
5	29	12	13	1	-	-	55	2	8	407
11	35	24	13	1	1	-	74	3	10	686
4	31	59	6	2	2	-	100	4	9	919
2	9	46	8	3	5	-	71	1	30	1.511
51	34	326	30	12	18	13	433	23	60	1.526
1	37	43	5	1	3	1	90	2	5	1.062
37	13	59	22	14	9	5	122	8	35	1.588
95	124	533	71	32	37	19	816	38	139	6.606
14	20	13	6	2	1	2	44	6	10	1.387
42	80	207	87	1	6	-	381	16	38	1.265
23	13	10	6	2	10	2	43	22	6	468
44	8	10	1	-	4	1	24	19	5	656
19	2	1	-	-	5	2	10	15	-	2.611
142	123	241	100	5	26	7	502	78	59	6.387
14	9	10	9	3	5	1	37	6	15	1.830
148	9	22	-	-	1	2	34	5	1	429
162	18	32	9	3	6	3	71	11	16	2.259
88	125	65	4	9	33	1	237	55	19	2.097
28	33	63	1	1	12	-	110	8	38	2.350
11	33	29	3	-	7	2	74	-	50	718
127	191	157	8	10	52	3	421	63	107	5.165
21	10	67	3	1	1	1	83	2	11	652
12	28	231	13	3	3	4	282	12	11	1.009
14	16	45	7	3	8	1	80	10	40	534
-	-	-	-	-	-	-	-	-	-	622
162	7	42	12	-	3	3	67	43	4	2.683
7	1	6	1	-	2	-	10	4	1	294
29	13	25	7	7	10	-	62	27	35	1.291
14	1	44	14	3	4	-	66	3	7	306
46	25	48	32	2	2	3	112	50	25	599
305	101	508	89	19	33	12	762	151	134	7.990
34	1	1	2	1	-	2	7	37	4	173
28	-	1	-	1	7	2	11	14	-	319
12	2	-	-	-	-	1	3	3	-	101
72	6	4	2	3	-	1	16	50	1	486
146	9	6	4	5	7	6	37	104	5	1.079
4.589	969	2.455	673	389	454	541	5.481	2.831	778	53.422

PROVINCE REGIONI	EUROPA										Totale
	Danimarca	Irlanda	Regno Unito	Paesi Bassi	Belgio	Lussemburgo	Germania (Rep. Fed.)	Francia	Svizzera	Altri Paesi	
TORINO.....	-	-	58	18	42	3	131	106	39	65	462
VERCELLI.....	-	-	15	2	8	1	42	31	45	15	159
NOVARA.....	-	-	15	5	4	-	38	13	126	10	211
CUNEO.....	1	-	13	2	-	-	12	58	11	26	123
ASTI.....	-	-	6	-	5	5	23	20	3	4	66
ALESSANDRIA.....	-	1	9	-	3	-	31	8	19	7	78
PIEMONTE.....	1	1	116	27	62	9	277	236	243	127	1.099
VALLE D'AOSTA.....	-	-	4	-	2	-	3	12	101	1	123
VARESE.....	1	3	21	2	6	5	50	26	105	24	243
COMO.....	-	3	27	5	5	7	58	33	195	16	349
SONDRIO.....	-	-	11	-	-	-	21	4	1.748	7	1.791
MILANO.....	3	7	88	10	64	7	187	168	110	116	740
BERGAMO.....	2	-	9	6	25	-	32	56	619	17	766
BRESCIA.....	1	-	5	-	3	1	44	28	475	35	592
PAVIA.....	2	-	8	-	3	-	24	5	5	3	50
CREMONA.....	-	3	5	-	11	3	21	4	18	9	74
MONZA.....	-	-	-	1	4	-	13	7	39	1	65
LOMBARDIA.....	9	16	174	24	121	23	450	311	3.314	228	4.670
DOLZANO-BOZEN.....	-	-	9	1	3	-	152	10	186	94	455
TRENTO.....	1	-	26	9	4	-	146	17	244	41	488
TRENTINO-A. A.....	1	-	35	10	7	-	298	27	430	135	943
VERONA.....	-	-	15	-	17	-	45	29	46	12	164
VICENZA.....	-	-	12	-	39	1	75	43	113	11	294
DELLUNO.....	-	1	9	72	18	14	4.310	53	562	88	5.127
TREVISO.....	-	-	18	22	49	2	1.419	42	202	32	1.786
VENEZIA.....	3	2	26	4	36	1	75	42	91	21	301
PADOVA.....	-	1	19	-	13	-	52	28	105	20	238
ROVERETO.....	-	-	5	2	-	-	28	10	13	8	66
VENETO.....	3	4	104	100	172	18	6.004	247	1.132	192	7.976
PORDENONE.....	-	-	18	8	57	9	272	75	106	9	554
UDINE.....	5	-	30	7	68	54	196	218	325	48	951
GORIZIA.....	-	-	10	1	1	-	9	22	19	8	70
TREESTE.....	-	-	7	1	-	-	11	2	7	14	42
FRIULI-V. G.....	5	-	65	17	126	63	488	317	457	79	1.617
EMPIRIA.....	1	1	22	4	24	-	28	40	14	17	151
SAVONA.....	-	-	16	6	21	-	66	52	59	18	238
GENOVA.....	1	-	31	3	9	-	49	72	22	34	221
LA SPEZIA.....	1	-	19	2	8	-	5	11	23	18	87
LIGURIA.....	3	1	88	15	62	-	148	175	118	87	697
PIACENZA.....	1	-	46	-	6	-	8	67	20	6	154
PARMA.....	-	-	87	1	8	-	6	56	37	9	204
REGGIO NELL'EMILIA.....	-	1	6	9	4	1	19	12	23	4	79
MODENA.....	1	-	16	-	10	1	53	28	44	7	160
BOLOGNA.....	2	-	12	4	11	3	47	22	20	29	150
FERRARA.....	1	-	1	-	4	-	15	4	22	20	67
RAVENNA.....	1	-	7	1	9	2	30	14	35	15	114
FORLI'.....	3	-	19	11	30	9	55	33	123	28	311
EMILIA-ROMAGNA.....	9	1	194	26	82	16	233	236	324	118	1.239
MASSA-CARRARA.....	-	-	13	-	15	1	19	28	83	9	168
LUCCA.....	1	-	31	2	20	-	24	19	15	11	123
PISTOIA.....	-	-	-	-	-	-	-	-	-	-	-
FIRENZE.....	-	-	48	6	17	1	116	25	57	25	296
LIVORNO.....	1	-	16	4	17	-	34	22	32	6	132
PISA.....	-	-	10	1	13	-	21	10	21	3	79
AREZZO.....	-	-	6	-	4	-	21	16	37	7	91
SIENA.....	-	-	1	-	1	1	8	2	12	1	26
GROSSETO.....	-	-	-	-	11	1	13	4	11	6	46
TOSCANA.....	3	-	125	13	98	4	256	126	268	68	961

di destinazione e paese di provenienza - Anno 1983

FEMMINE

AFRICA	AMERICA							ASIA	OCEANIA	TOTALE	
	Canada	Stati Uniti	Venezuela	Brasile	Argentina	Altri Paesi	Totale			N.	per 1000 residenti
254	19	61	37	89	62	63	331	66	12	1.125	0,5
148	3	3	13	6	6	14	45	31	1	384	1,0
62	2	13	11	5	4	14	49	42	4	368	0,7
41	1	10	12	7	8	9	47	-	5	216	0,4
14	-	9	3	10	3	1	26	6	3	115	0,5
30	-	10	10	7	9	2	38	16	6	168	0,4
549	25	106	86	124	92	103	536	161	31	2.376	0,5
2	-	2	-	-	6	4	12	-	1	138	1,2
52	12	13	4	9	15	16	69	14	3	381	0,5
75	2	54	11	10	7	17	101	21	1	547	0,7
116	1	8	9	4	3	14	39	46	5	1.997	11,4
417	39	201	37	106	82	133	598	274	32	2.061	0,5
154	-	3	28	14	8	38	91	60	3	1.074	1,2
137	4	9	19	15	12	25	84	76	14	903	0,9
46	5	3	4	5	2	5	24	26	1	147	0,3
60	4	2	1	7	1	4	19	15	3	171	0,5
25	1	3	6	-	-	2	12	11	-	113	0,3
1.082	68	296	119	170	130	254	1.037	543	62	7.394	0,8
16	2	-	4	2	-	6	14	8	1	494	1,1
48	23	13	6	2	5	24	73	25	4	638	1,4
64	25	13	10	4	5	30	87	33	5	1.132	1,3
34	6	20	7	13	21	12	79	31	8	316	0,4
93	20	29	13	11	27	12	112	34	21	554	0,8
279	5	6	27	1	8	25	72	208	13	5.699	26,0
107	43	32	33	5	24	32	169	81	47	2.190	3,0
136	11	14	19	11	10	36	101	88	11	637	0,8
77	22	14	12	7	15	11	81	40	16	452	0,6
28	-	5	1	2	1	-	9	26	6	135	0,5
754	107	120	112	50	106	128	623	508	122	9.983	2,3
78	36	26	19	1	16	21	119	35	15	801	2,9
269	26	10	49	9	45	24	163	106	29	1.518	2,9
34	3	6	2	1	3	8	23	5	2	134	0,9
10	9	9	-	3	6	1	28	6	18	104	0,4
391	74	51	70	14	70	54	333	152	64	2.557	2,1
43	1	7	1	2	4	3	18	5	8	225	1,0
270	35	113	49	46	47	92	382	156	51	1.097	3,7
83	9	25	16	40	22	47	159	69	4	536	0,5
13	-	13	3	-	3	6	25	12	6	143	0,6
409	45	158	69	88	76	148	584	242	69	2.001	1,1
55	1	11	9	6	5	19	51	38	1	299	1,1
11	9	17	9	9	13	10	67	14	1	297	0,7
13	2	6	7	8	6	2	31	8	-	131	0,3
27	2	13	27	11	8	5	66	22	2	277	0,5
49	7	29	16	15	25	19	111	26	6	342	0,4
30	3	5	20	3	1	7	39	17	1	154	0,4
74	-	10	5	3	12	5	35	15	1	239	0,7
55	-	3	9	11	18	7	48	26	3	443	0,7
314	24	94	102	66	88	74	448	166	15	2.182	0,6
20	1	8	9	-	4	2	24	12	9	233	1,1
34	23	35	3	5	22	2	90	20	9	276	0,7
2	1	1	2	1	13	1	19	-	-	22	0,1
-	-	-	-	-	-	-	-	-	-	296	0,2
19	2	6	2	8	3	17	38	15	3	207	0,6
9	2	10	-	6	10	12	40	13	3	144	0,4
19	-	6	1	2	2	3	14	1	4	129	0,4
10	-	7	5	4	6	-	23	2	-	61	0,2
17	6	3	5	1	-	2	17	5	6	91	0,4
130	36	76	27	27	60	39	265	69	34	1.459	0,4

PROVINCE REGIONI	EUROPA										Totale
	Danimarca	Irlanda	Regno Unito	Paesi Bassi	Belgio	Lussemburgo	Germania (Rep. Fed.)	Francia	Svizzera	Altri Paesi	
PERUGIA.....	-	-	7	4	51	50	53	107	119	7	398
TERMI.....	-	-	1	1	2	1	21	15	19	-	60
UMBRIA.....	-	-	8	5	53	51	74	122	138	7	458
PESARO E URBINO.....	1	-	3	4	35	39	53	28	410	16	589
ANCONA.....	-	-	6	1	13	6	45	21	47	7	146
MACERATA.....	-	-	7	-	3	4	33	24	30	5	106
ASCOLI PICENO.....	-	-	3	-	23	-	83	24	41	4	178
MARCHE.....	1	-	13	5	74	49	214	97	528	32	1.019
VITERBO.....	-	-	2	-	9	1	49	5	12	5	83
RIETI.....	-	-	3	-	1	-	10	12	1	-	27
ROMA.....	5	2	208	13	106	12	244	211	92	297	1.191
LATINA.....	-	-	19	-	15	-	164	32	27	2	259
PROSINONE.....	1	41	120	-	64	-	70	164	69	17	546
LAZIO.....	6	43	353	13	195	13	537	424	201	321	2.106
L'AQUILA.....	-	-	6	-	34	17	138	76	62	2	335
TERRACINA.....	-	-	2	20	52	6	115	18	208	8	429
PESCARA.....	-	-	26	-	139	8	145	64	119	5	506
CHIETI.....	-	-	21	3	107	16	430	72	514	6	1.169
ABRUZZI.....	-	-	55	23	332	47	828	230	903	21	2.439
ISERANIA.....	2	-	16	-	41	1	79	102	245	5	491
CAMPOBASSO.....	6	-	58	17	72	1	366	68	185	1	774
MOLISE.....	8	-	74	17	113	2	445	170	430	6	1.265
CASERTA.....	-	-	128	5	26	2	345	25	402	11	1.004
BENEVENTO.....	-	-	84	8	9	-	532	23	1.441	-	2.097
NAPOLI.....	2	1	39	1	17	-	619	39	79	17	814
AVELLINO.....	-	1	136	1	53	7	564	64	887	5	1.718
SALERNO.....	-	-	59	10	34	1	1.290	45	329	8	1.776
CAMPANIA.....	2	2	446	25	139	10	3.350	196	3.198	41	7.409
POGGIA.....	1	-	17	11	64	5	1.491	96	485	16	2.186
BARI.....	-	-	15	6	79	121	1.067	162	153	80	1.683
TARANTO.....	-	-	21	8	28	3	322	43	73	6	504
BRINDISI.....	-	-	22	-	26	-	900	15	98	-	1.061
LECCE.....	-	-	31	2	110	4	1.589	90	2.628	9	4.463
PUGLIA.....	1	-	106	27	307	133	5.369	406	3.437	111	9.897
POTENZA.....	-	-	22	6	24	26	592	80	1.599	1	2.350
MATERA.....	-	-	7	3	5	-	307	25	67	2	416
BASILICATA.....	-	-	29	9	29	26	899	105	1.666	3	2.766
COSENZA.....	-	-	61	1	67	5	1.597	77	479	3	2.290
CATANZARO.....	-	-	26	5	97	-	893	169	1.662	4	2.856
REGGIO DI CALABRIA.....	-	-	1	-	11	1	259	193	239	9	713
CALABRIA.....	-	-	88	6	175	6	2.749	439	2.380	16	5.859
TRAPANI.....	-	-	6	8	30	-	784	58	168	2	1.056
PALERMO.....	-	-	48	10	139	3	758	51	175	3	1.187
MESSINA.....	-	-	32	4	34	1	454	46	323	33	927
AGRIGENTO.....	-	1	278	11	349	-	1.207	148	137	5	2.136
CALTANISSETTA.....	-	-	126	3	263	7	2.172	144	322	2	3.039
ENNA.....	-	-	1	5	173	1	531	65	80	5	861
CATANIA.....	1	-	3	19	71	2	1.274	58	465	26	1.919
RAGUSA.....	1	-	-	4	49	-	376	35	33	1	499
STRACUSA.....	-	-	15	6	71	-	770	73	130	8	1.073
SICILIA.....	2	1	509	70	1.179	14	8.326	678	1.833	85	12.697
SASSARI.....	-	-	8	2	24	1	90	69	58	7	259
NUORO.....	3	-	13	9	76	1	300	53	39	3	497
ORISTANO.....	-	-	5	7	8	-	125	39	26	1	211
CAGLIARI.....	3	1	14	87	30	1	290	70	49	8	553
SARDEGNA.....	6	1	40	105	138	3	805	231	172	19	1.520
ITALIA.....	60	70	2.632	537	3.466	487	31.753	4.785	21.273	1.697	66.760

di destinazione e paese di provenienza - Anno 1983

FEMMINE

AFRICA	AMERICA							ASIA	OCEANIA	TOTALE	
	Canada	Stati Uniti	Venezuela	Brasile	Argentina	Altri Paesi	Totale			N.	per 1000 residenti
46	17	20	4	8	12	11	72	29	5	550	0,9
26	1	2	1	-	4	-	8	17	-	111	0,5
72	18	22	5	8	16	11	80	46	5	661	0,8
42	102	183	35	8	11	4	343	15	4	993	3,0
19	3	7	5	4	17	4	40	15	-	220	0,5
21	4	2	-	2	36	2	46	5	8	186	0,6
7	14	3	22	-	18	4	61	4	7	257	0,7
89	123	195	62	14	82	14	490	39	19	1.656	1,2
30	-	4	3	2	-	1	10	11	3	137	0,5
2	2	6	4	-	2	1	15	1	-	45	0,3
289	32	119	36	51	85	88	411	151	46	2.088	0,6
25	67	67	9	4	3	7	157	19	9	469	1,0
21	156	137	34	4	8	8	347	4	9	927	2,0
367	257	333	86	61	98	105	940	186	67	3.666	0,7
53	51	88	70	4	21	14	248	31	29	696	2,4
7	48	7	56	6	8	1	126	4	-	566	2,1
13	50	68	68	2	15	4	207	23	42	791	2,7
34	102	76	32	7	39	8	264	21	69	1.557	4,1
107	251	239	226	19	83	27	845	79	140	3.610	2,9
16	31	43	1	-	18	-	93	1	12	613	6,6
12	104	32	26	3	17	3	185	1	30	1.002	4,2
28	135	75	27	3	35	3	278	2	42	1.615	4,9
6	79	118	21	4	24	2	248	6	8	1.272	1,6
1	32	72	22	-	2	-	128	2	47	2.275	7,8
51	53	187	58	8	30	7	343	13	38	1.259	0,4
4	78	215	37	-	24	10	364	3	14	2.103	4,8
26	23	144	145	43	17	19	391	3	18	2.214	2,1
88	265	736	283	55	97	38	1.474	27	125	9.123	1,6
22	37	59	23	3	13	2	137	17	18	2.380	3,4
38	143	301	72	8	27	14	565	21	32	2.339	1,6
10	5	2	3	4	4	9	27	5	5	551	0,9
16	-	7	-	-	5	2	14	13	4	1.108	2,8
21	11	3	-	1	3	-	18	10	1	4.513	5,7
107	196	372	98	16	52	27	761	66	60	10.891	2,8
17	16	20	50	8	36	3	133	5	19	2.524	6,2
47	13	17	5	-	8	-	43	-	-	506	2,5
64	29	37	55	8	44	3	176	5	19	3.030	4,9
104	161	145	35	7	54	11	413	51	15	2.873	3,8
28	153	162	15	1	50	2	383	13	82	3.362	4,4
12	63	53	4	5	30	3	158	1	107	991	1,7
144	377	360	54	13	134	16	954	65	204	7.226	3,4
25	25	140	32	2	6	3	208	-	8	1.297	3,0
28	29	455	26	5	17	2	534	15	11	1.775	1,6
19	17	163	59	9	49	7	304	10	95	1.355	2,0
191	-	-	-	-	-	-	-	-	-	2.136	4,5
6	36	49	17	-	4	-	106	49	1	3.386	11,6
50	3	34	4	-	13	4	58	4	10	939	4,9
53	3	64	10	5	24	6	112	28	45	2.154	2,1
53	12	76	29	-	22	1	140	6	7	705	2,5
53	117	127	110	-	13	7	374	49	30	1.579	3,9
425	242	1.108	287	21	148	30	1.836	161	207	15.326	3,1
24	2	8	-	3	3	2	18	22	6	329	0,7
27	-	-	-	1	1	-	2	16	2	544	2,0
12	-	-	1	-	1	-	3	5	13	244	1,6
64	-	7	5	-	4	4	20	20	4	661	0,9
127	2	15	6	4	9	7	43	63	25	1.778	1,1
5.313	2.299	4.408	1.784	765	1.431	1.115	11.802	2.613	1.316	87.804	1,5

PROVINCE REGIONI	EUROPA										Totale
	Danimarca	Irlanda	Regno Unito	Paesi Bassi	Belgio	Lussemburgo	Germania (Rep. Fed.)	Francia	Svizzera	Altri Paesi	
TORTO.....	-	-	30	9	23	2	71	55	19	30	239
VERCELLI.....	-	-	8	1	6	-	28	21	24	6	94
NOVARA.....	-	-	8	4	2	-	20	6	81	5	126
CUNEO.....	1	-	6	2	-	-	7	30	4	11	61
ASTI.....	-	-	4	-	2	2	14	8	3	4	37
ALESSANDRIA.....	-	-	7	-	2	-	15	3	12	4	43
P'EMONTE.....	1	-	63	16	35	4	155	123	143	60	600
VALLE D'AOSTA.....	-	-	2	-	1	-	2	3	4	-	12
VARESE.....	1	1	10	2	5	3	24	14	58	12	130
COMO.....	-	1	16	3	3	4	34	15	120	7	203
SONDRIO.....	-	-	9	-	-	-	15	4	1.550	5	1.583
MILANO.....	2	4	47	5	30	6	121	82	49	60	406
BERGAMO.....	1	-	5	3	17	-	20	37	412	12	507
BRESCIA.....	1	-	4	-	2	1	25	15	300	25	369
PAVIA.....	2	-	4	-	3	-	15	2	4	3	33
CREMONA.....	-	2	3	-	6	-	13	4	11	5	44
MANTOVA.....	-	-	3	1	2	-	10	5	16	-	34
LOMBARDIA.....	7	8	94	14	68	14	277	178	2.520	129	3.309
BOLZANO-BOZEN.....	-	-	5	1	2	-	93	4	123	50	278
TRENTO.....	1	-	17	3	4	-	90	12	152	25	304
TRENTINO-A.A.....	1	-	22	4	6	-	183	16	275	75	582
VERONA.....	-	-	8	-	9	-	25	17	25	4	88
VICENZA.....	-	-	6	-	18	-	46	24	59	5	158
BELLUNO.....	-	1	5	37	6	10	2.279	31	382	43	2.794
TREVISO.....	-	-	8	12	22	1	782	25	107	16	973
VENEZIA.....	2	-	16	3	23	-	45	23	37	10	159
PADOVA.....	-	1	9	-	6	-	32	14	59	10	131
ROVIGO.....	-	-	4	2	-	-	18	5	9	4	42
VENETO.....	2	2	56	54	84	11	3.227	139	678	92	4.345
PORDENONE.....	-	-	11	4	24	4	129	42	51	4	269
UDINE.....	4	-	12	5	40	40	132	130	188	27	578
GORIZIA.....	-	-	6	1	-	-	6	10	4	6	37
TRESTE.....	-	-	3	1	-	-	8	2	4	5	23
FRIULI-V.G.....	4	-	32	11	64	44	275	184	251	42	907
IMPERIA.....	1	-	14	3	9	-	15	27	5	7	81
SAVOIA.....	-	-	8	4	12	-	31	24	29	9	117
GENOVA.....	-	-	19	2	6	-	22	40	8	15	112
LA SPEZIA.....	1	-	11	2	5	-	1	6	13	9	48
LIGURIA.....	2	-	52	11	32	-	63	97	55	40	358
PIACENZA.....	1	-	19	-	4	-	7	34	9	3	77
PARMA.....	-	-	48	-	3	-	1	21	19	3	95
REGGIO NELL'EMILIA.....	-	-	2	3	3	1	9	7	15	3	43
MODENA.....	1	-	10	-	5	1	37	11	20	3	88
BOLOGNA.....	2	-	5	4	6	1	22	14	12	13	79
FERRARA.....	1	-	1	-	2	-	8	3	8	8	31
RAVENNA.....	1	-	4	1	6	2	16	7	17	7	61
FORLÌ.....	3	-	10	7	15	5	34	19	72	10	175
EMILIA-ROMAGNA.....	9	-	99	15	44	10	134	116	172	50	649
MASSA-CARRARA.....	-	-	6	-	8	-	12	16	51	4	97
LUCCA.....	1	-	18	1	6	-	11	9	7	9	62
PISTOIA.....	-	-	2	3	3	-	-	-	-	-	-
PIRENEE.....	1	-	10	-	5	1	37	11	20	3	88
LIVORNO.....	2	-	5	4	6	1	22	14	12	13	79
FIENZA.....	1	-	1	-	2	-	8	3	8	8	31
AREZZO.....	1	-	4	1	6	2	16	7	17	7	61
SIENA.....	3	-	10	7	15	5	34	19	72	10	175
GROSSETO.....	-	-	-	-	5	1	10	4	4	4	28
TOSCANA.....	3	-	63	8	41	2	141	62	156	33	509

di destinazione e paese di provenienza - Anno 1983

CHI

AFRICA	AMERICA							ASIA	OCEANIA	TOTALE
	Canada	Stati Uniti	Venezuela	Brasile	Argentina	Altri Paesi	Totale			
153	11	31	21	49	31	37	180	47	7	626
96	2	3	4	3	3	8	23	23	-	236
49	1	6	6	1	1	9	24	31	2	232
22	-	6	5	5	6	5	27	-	4	114
6	-	5	2	6	2	-	15	6	1	65
17	-	6	9	4	6	1	26	11	2	99
343	14	57	47	68	49	60	295	118	16	1.372
2	-	2	-	-	4	1	7	-	-	21
32	8	3	1	5	8	7	32	12	1	207
54	1	29	7	4	2	7	50	20	-	327
106	1	6	7	4	3	11	32	41	3	1.765
286	19	116	26	56	46	69	332	205	17	1.246
123	-	2	16	6	5	25	54	47	2	733
102	3	5	12	11	7	15	53	71	5	600
28	2	3	2	3	1	3	14	18	-	93
38	3	2	1	2	-	3	12	13	2	109
14	1	2	4	-	-	1	8	9	-	65
783	38	168	76	91	73	141	587	436	30	5.145
8	2	-	2	2	-	5	11	6	-	303
37	15	7	6	2	2	14	46	21	1	409
45	17	7	8	4	2	19	57	27	1	712
16	4	11	5	6	11	6	43	22	5	174
62	10	6	6	6	17	10	55	24	13	312
249	5	5	18	1	5	20	54	182	7	3.286
92	20	17	20	3	10	18	88	73	24	1.250
106	6	7	11	4	7	18	53	75	7	400
51	10	10	9	3	8	7	47	27	7	263
22	-	4	-	1	1	-	6	24	4	98
598	55	60	69	24	59	79	346	427	67	5.783
57	21	12	11	-	12	11	67	34	9	436
213	15	5	24	6	19	14	83	99	18	991
23	2	3	2	1	3	7	18	5	-	83
9	5	4	-	1	4	-	14	6	9	61
302	43	24	37	8	38	32	182	144	36	1.571
28	-	4	-	-	3	1	8	4	5	126
179	12	48	22	20	25	44	171	108	26	601
60	3	14	13	19	13	22	84	52	4	312
10	-	7	3	-	1	5	16	10	3	87
277	15	73	38	39	42	72	279	174	38	1.126
44	1	5	6	5	3	6	26	26	1	174
9	4	10	5	4	5	5	33	13	1	151
11	1	4	4	2	2	2	15	7	-	76
10	1	7	9	4	3	1	25	14	2	149
33	3	17	6	6	12	9	53	22	2	189
22	1	3	9	1	1	3	18	15	-	86
55	-	7	1	1	6	3	18	8	1	143
35	-	2	7	5	10	5	29	17	2	258
229	11	55	47	28	42	34	217	122	9	1.226
14	-	4	6	-	3	2	15	12	6	144
21	9	15	2	3	11	1	41	9	6	139
2	1	1	2	-	10	1	15	1	-	18
-	-	-	-	-	-	-	-	-	-	144
10	4	2	2	4	-	10	20	12	2	119
4	2	3	4	3	6	8	21	8	2	78
11	-	1	-	-	1	2	4	1	1	65
7	1	4	3	3	2	-	13	2	-	34
13	4	2	4	1	-	1	12	4	2	59
82	18	32	19	14	33	25	141	49	19	800

PROVINCE REGIONI	EUROPA										Totale
	Danimarca	Irlanda	Regno Unito	Paesi Bassi	Belgio	Lussemburgo	Germania (Rep. Fed.)	Francia	Svizzera	Altri Paesi	
PERUGIA.....	-	-	4	2	22	23	31	51	68	7	208
TERNI.....	-	-	1	1	1	-	14	10	7	-	34
UMBRIA.....	-	-	5	3	23	23	45	61	75	7	242
PESARO E URBINO.....	1	-	2	2	19	23	31	13	169	7	267
ANCONA.....	-	-	2	1	6	3	31	12	30	3	88
MACERATA.....	-	-	2	-	2	4	22	11	12	3	56
ASCOLI PICENO.....	-	-	2	-	10	-	50	14	18	-	94
MARCHE.....	1	-	8	3	37	30	134	50	229	13	505
VITERBO.....	-	-	1	-	6	1	31	3	7	4	53
RIETI.....	-	-	1	-	1	-	6	7	1	-	16
ROMA.....	4	1	95	4	52	5	122	108	50	94	535
LATINA.....	-	-	7	-	8	-	89	16	10	1	139
FROSINONE.....	-	18	59	-	31	-	47	64	32	9	280
LAZIO.....	4	19	163	4	98	6	295	218	108	108	1.023
L'AQUILA.....	-	-	1	-	20	11	94	39	41	1	207
TERAMO.....	-	-	1	8	26	5	60	8	120	6	234
PESCARA.....	-	-	12	-	76	5	84	29	67	2	275
CHIETI.....	-	-	13	3	57	10	274	38	322	4	721
ABRUZZI.....	-	-	27	11	179	31	512	114	550	13	1.437
ISERNIA.....	1	-	7	-	23	1	46	61	148	3	290
CAMPANIA.....	4	-	32	10	37	-	223	41	98	1	446
MOLISE.....	5	-	19	10	60	1	269	102	246	4	736
CASERTA.....	-	-	66	2	16	1	199	14	285	7	590
BENEVENTO.....	-	-	48	4	5	-	333	15	974	-	1.379
NAPOLI.....	1	1	18	1	12	-	356	18	42	10	459
AVELLINO.....	-	1	65	1	27	5	373	33	581	3	1.089
SALERNO.....	-	-	31	2	14	1	831	24	192	6	1.101
CAMPANIA.....	1	2	228	10	74	7	2.092	104	2.074	26	4.618
FOGGIA.....	1	-	8	6	38	2	1.016	46	291	7	1.415
BARI.....	-	-	7	3	43	68	592	83	78	40	914
TARANTO.....	-	-	10	5	15	2	183	24	39	3	281
BANDERI.....	-	-	17	-	15	-	500	12	52	-	596
LECCE.....	-	-	17	2	74	4	955	50	1.739	3	2.844
PUGLIA.....	1	-	59	16	185	76	3.246	215	2.199	53	6.050
POTENZA.....	-	-	14	4	15	9	394	42	1.051	1	1.530
MATERA.....	-	-	3	3	4	-	196	13	35	2	256
BASILICATA.....	-	-	17	7	19	9	590	55	1.086	3	1.786
COSENZA.....	-	-	35	1	39	4	1.131	44	363	2	1.619
CATANZARO.....	-	-	14	3	52	-	598	94	1.271	2	2.034
REGGIO DI CALABRIA.....	-	-	1	-	8	-	185	101	192	6	493
CALABRIA.....	-	-	50	4	99	4	1.914	239	1.826	10	4.146
TRAPANI.....	-	-	5	6	11	-	426	36	88	-	572
PALERMO.....	-	-	23	5	67	2	396	27	91	3	614
MESSINA.....	-	-	15	2	16	-	267	29	172	20	521
AGRIGENTO.....	-	-	147	3	176	-	638	73	77	2	1.116
CALTANISSETTA.....	-	-	55	2	126	5	1.557	80	237	1	2.063
ENNA.....	-	-	1	2	91	-	290	33	49	-	466
CATANAGRO.....	-	-	2	9	35	1	704	33	239	10	1.033
CATANZARO.....	-	-	2	2	29	-	195	17	17	1	262
RAGUSA.....	1	-	7	5	39	-	439	40	67	3	600
SIRACUSA.....	-	-	-	-	-	-	-	-	-	-	-
SICILIA.....	1	-	255	36	590	8	4.912	368	1.037	40	7.247
SASSARI.....	-	-	6	2	15	-	54	40	27	5	149
NUORO.....	2	-	5	5	33	-	187	28	31	1	292
ORISTANO.....	-	-	3	5	6	-	77	22	18	1	132
CAGLIARI.....	3	1	11	56	15	1	176	39	29	7	338
SARDEGNA.....	5	1	25	68	69	1	494	129	105	14	911
ITALIA.....	47	32	1.359	305	1.808	281	18.966	2.573	11.789	812	39.972

di destinazione e paese di provenienza - Anno 1983

CHI

AFRICA	AMERICA							ASIA	OCEANIA	TOTALE
	Canada	Stati Uniti	Venezuela	Brasile	Argentina	Altri Paesi	Totale			
37	10	15	1	4	7	5	42	21	4	312
20	1	2	-	-	2	-	5	17	-	76
57	11	17	1	4	9	5	47	38	4	388
33	53	84	17	3	6	3	166	12	2	480
14	1	4	2	2	10	2	21	10	-	133
14	3	1	-	1	20	2	27	5	6	108
6	7	3	8	-	12	1	31	4	4	139
67	64	92	27	6	48	8	245	31	12	860
17	-	2	3	2	-	1	8	9	1	88
1	1	3	1	-	1	1	7	1	-	25
158	13	48	16	21	48	30	176	90	17	976
21	36	37	7	3	2	4	89	15	8	272
16	80	66	19	3	6	4	178	3	3	480
213	130	156	46	29	57	40	458	118	29	1.841
47	26	47	36	1	13	6	129	29	16	428
6	22	4	28	2	2	-	58	4	-	302
11	26	29	37	2	9	4	107	18	24	435
28	57	37	14	1	23	4	136	17	35	937
92	131	117	115	6	47	14	430	68	75	2.102
6	17	26	1	-	10	-	54	1	6	357
9	55	18	14	1	10	2	100	1	12	568
15	72	44	15	1	20	2	154	2	18	925
3	36	59	6	2	12	1	116	3	4	716
1	16	39	14	-	1	-	70	2	24	1.476
44	25	97	34	3	17	4	180	9	20	712
2	39	117	20	-	13	3	192	3	6	1.292
18	12	74	65	18	10	11	190	3	11	1.323
68	128	386	139	23	53	19	748	20	65	5.519
17	14	32	12	1	5	1	65	10	11	1.518
26	74	137	37	5	13	8	274	18	14	1.246
9	1	2	2	2	4	6	17	4	2	313
15	-	2	-	-	3	-	5	13	2	631
13	6	2	-	-	3	-	11	8	-	2.876
80	95	175	51	8	28	15	372	53	29	6.584
16	12	8	26	2	24	2	74	5	9	1.634
43	8	9	3	-	2	-	22	-	-	321
59	20	17	29	2	26	2	96	5	9	1.955
101	82	76	17	4	36	7	222	51	9	2.002
24	77	85	12	1	36	2	213	8	42	2.321
9	35	34	4	1	17	1	92	1	52	647
134	194	195	33	6	89	10	527	60	103	4.970
18	12	67	17	2	3	3	104	-	5	699
25	19	241	13	3	10	2	288	13	8	988
13	6	84	33	7	27	4	161	8	45	788
-	-	-	-	-	-	-	-	-	-	1.116
182	18	22	10	-	3	-	53	47	1	2.346
4	1	19	-	-	8	-	28	3	7	508
43	1	33	6	2	18	3	63	23	19	1.181
36	8	40	12	-	11	-	71	6	3	378
33	63	57	64	-	5	4	193	45	14	885
354	128	563	155	14	85	16	961	145	102	8.809
23	1	4	-	3	1	1	10	22	5	209
26	-	-	-	1	1	-	2	12	-	332
9	-	-	1	-	1	1	3	3	7	154
61	-	5	1	-	2	2	10	14	2	425
119	1	9	2	4	5	4	25	51	14	1.120
3.919	1.185	2.249	954	379	809	598	6.174	2.088	676	52.829

Tav. 52 — Espatriati secondo il settore di attività economica, la posizione nella

PAESI	AGRICOLTURA					INDUSTRIA					ALTRE	
	Imprenditore, libero professionista	Dirigente, impiegato	Lavoratore in proprio, coadiuvante	Lavoratore dipendente	Totale	Imprenditore, libero professionista	Dirigente, impiegato	Lavoratore in proprio, coadiuvante	Lavoratore dipendente	Totale	Imprenditore, libero professionista	Dirigente, impiegato
EUROPA.....	24	19	165	1.756	1.964	120	922	488	21.898	23.428	388	1.035
CEE.....	10	13	125	768	916	77	588	400	12.192	13.257	290	660
DANIMARCA.....	-	-	-	1	1	-	13	-	28	41	-	3
IRLANDA.....	-	-	-	-	-	1	5	-	9	15	-	1
REGNO UNITO.....	-	1	3	13	17	15	83	10	358	466	29	119
PAESI BASSI.....	2	-	-	8	10	5	33	3	106	147	2	15
BELGIO.....	-	3	3	90	96	5	52	12	699	768	10	89
LUSSEMBURGO.....	-	-	2	6	8	2	12	2	124	140	7	32
GERMANIA (REP. FED.)..	8	7	93	543	651	28	204	330	9.494	10.056	194	241
FRANCIA.....	-	2	24	106	132	17	165	41	1.325	1.548	39	134
GRECIA.....	-	-	-	1	1	4	21	2	49	76	9	26
ALTRI PAESI EUROPEI..	14	6	40	988	1.048	43	334	88	9.706	10.171	98	375
SVIZZERA.....	14	5	39	974	1.032	31	219	81	9.447	9.778	47	236
AUSTRIA.....	-	-	1	11	12	3	15	1	32	51	14	43
SPAGNA.....	-	-	-	2	2	2	48	5	51	106	14	31
JUGOSLAVIA.....	-	-	-	-	-	1	4	-	5	10	-	3
ALTRI PAESI.....	-	1	-	1	2	6	48	1	171	226	23	62
PAESI EXTRAEUROPEI....	21	26	93	223	363	198	1.992	152	5.606	7.948	330	889
AFRICA.....	4	13	5	22	44	68	822	39	2.195	3.124	116	315
TUNISIA.....	1	-	1	-	2	3	25	-	26	54	1	8
LIBIA.....	-	2	-	4	6	13	209	11	838	1.071	18	57
EGITTO (REP. ARABA) ..	-	2	-	1	3	4	73	3	137	217	5	20
SUD AFRICA (REP.)....	-	-	1	2	3	6	40	5	79	130	3	14
ALTRI PAESI.....	3	9	3	15	30	42	475	20	1.115	1.652	89	216
AMERICA.....	9	8	75	167	259	75	567	79	1.673	2.394	152	350
CANADA.....	-	1	25	48	74	6	36	22	403	467	14	31
STATI UNITI.....	2	3	31	89	125	25	233	20	704	982	62	159
VENEZUELA.....	1	1	8	7	17	15	72	22	217	326	20	30
BRASILE.....	1	1	4	3	9	7	80	6	70	163	22	38
ARGENTINA.....	2	-	5	14	21	8	39	7	126	180	9	36
URUGUAY.....	-	-	-	-	-	1	6	-	7	14	2	3
ALTRI PAESI.....	3	2	2	6	13	13	101	2	146	262	23	53
ASIA.....	6	3	2	10	21	50	572	16	1.425	2.063	48	193
OCCEANIA.....	2	2	11	24	39	5	31	18	313	367	14	31
AUSTRALIA.....	2	2	11	24	39	5	27	18	297	347	12	30
ALTRI PAESI.....	-	-	-	-	-	-	4	-	16	20	2	1
TOTALE.....	45	45	258	1.979	2.327	318	2.914	640	27.504	31.376	718	1.924

professione o condizione non professionale, per paese di destinazione - Anno 1983

ATTIVITÀ			TOTALE					CONDIZIONI NON PROFESSIONALI					TOTALE	
Lavoratore in proprio, coadiuvante	Lavoratore dipendente	Totale	Imprenditore, libero professionista	Dirigente, impiegato	Lavoratore in proprio, coadiuvante	Lavoratore dipendente	Totale	Casalinga	Studente	Ritirato dal lavoro	Altre	Totale	MF	M
4.272	9.211	14.906	532	1.976	4.925	32.865	40.298	7.848	6.601	913	9.035	24.397	64.695	39.743
3.909	5.488	10.347	377	1.261	4.434	18.448	24.520	5.507	4.557	631	6.272	16.967	41.487	24.813
2	23	28	-	16	2	52	70	13	13	2	12	40	110	76
16	13	30	1	6	16	22	45	15	9	3	15	42	87	53
88	407	643	44	203	101	778	1.126	315	261	49	253	878	2.004	1.136
69	92	178	9	48	72	206	335	89	78	4	79	250	585	348
54	317	470	15	144	69	1.106	1.334	566	501	100	559	1.726	3.060	1.702
9	54	102	9	44	13	184	250	71	72	19	59	221	471	290
3.527	3.934	7.896	230	452	3.950	13.971	18.603	3.335	2.821	168	4.597	10.921	29.524	18.063
136	614	923	56	301	201	2.045	2.603	1.022	773	279	649	2.723	5.326	2.995
8	34	77	13	47	10	84	154	81	29	7	49	166	320	150
363	3.723	4.559	155	715	491	14.417	15.778	2.341	2.044	282	2.763	7.430	23.208	14.930
232	3.508	4.023	92	460	352	13.929	14.833	2.036	1.767	224	2.492	6.519	21.352	13.893
55	54	166	17	58	57	97	229	48	88	10	57	203	432	241
36	46	127	16	79	41	99	235	94	77	20	71	262	497	266
2	10	15	1	7	2	15	25	14	2	4	8	28	53	22
38	105	228	29	111	39	277	456	149	110	24	135	418	874	508
598	2.145	3.962	549	2.907	843	7.974	12.273	3.217	2.174	888	1.891	8.170	20.443	13.679
86	632	1.149	188	1.150	130	2.849	4.317	559	349	31	538	1.477	5.794	4.589
-	9	18	5	33	1	35	74	22	13	4	13	52	126	84
14	224	313	31	268	25	1.066	1.390	56	31	1	50	138	1.528	1.401
4	20	49	9	95	7	158	269	49	25	-	49	123	392	287
17	42	76	9	54	23	123	209	80	65	13	58	216	425	247
51	337	693	134	700	74	1.467	2.375	352	215	13	368	948	3.323	2.570
408	1.059	1.969	236	925	562	2.899	4.622	2.071	1.417	726	949	5.163	9.785	5.481
71	205	321	20	68	118	656	862	336	264	159	164	923	1.785	969
182	574	977	89	395	233	1.367	2.084	1.087	694	328	362	2.471	4.555	2.455
75	99	224	36	103	105	323	567	227	202	44	84	557	1.124	673
13	53	126	30	119	23	126	298	118	80	41	103	342	640	389
40	60	145	19	75	52	200	346	172	96	129	68	465	811	454
2	2	9	3	9	2	9	23	11	5	5	7	28	51	28
25	66	167	39	156	29	218	442	120	76	20	161	377	819	513
56	309	606	104	768	74	1.744	2.690	272	152	16	257	697	3.307	2.831
48	145	233	21	64	77	482	644	315	256	115	147	833	1.477	778
43	138	223	19	59	72	459	609	301	251	113	124	789	1.398	731
5	7	15	2	5	5	23	35	14	5	2	23	44	79	47
4.870	11.356	18.868	1.081	4.883	5.768	40.939	52.571	11.065	8.775	1.801	10.926	32.567	85.138	53.422

Tav. 53 — Rimpatriati secondo il settore di attività economica, la posizione nella

PAESI	AGRICOLTURA					INDUSTRIA					ALTRE	
	Imprenditore, libero professionista	Dirigente, impiegato	Lavoratore in proprio, coadiuvante	Lavoratore dipendente	Totale	Imprenditore, libero professionista	Dirigente, impiegato	Lavoratore in proprio, coadiuvante	Lavoratore dipendente	Totale	Imprenditore, libero professionista	Dirigente, impiegato
EUROPA.....	26	17	187	1.890	2.120	182	683	528	22.998	24.307	374	714
CEE.....	7	12	135	913	1.067	98	415	420	13.192	14.125	298	489
DANIMARCA.....	-	-	-	1	1	-	2	-	17	19	2	6
IRLANDA.....	-	1	1	-	2	-	3	-	3	6	-	-
REGNO UNITO.....	1	3	28	51	83	16	65	15	441	537	33	97
PAESI BASSI.....	-	-	-	4	4	4	10	3	124	141	2	14
BELGIO.....	-	-	9	54	63	5	35	18	782	840	18	68
LUSSEMBURGO.....	-	1	1	4	6	2	5	6	139	152	4	14
GERMANIA (REP. FED.)..	5	5	80	711	801	46	128	337	10.478	10.989	204	168
FRANCIA.....	1	1	15	88	105	23	143	37	1.158	1.361	31	102
GRECIA.....	-	1	1	-	2	2	24	4	50	80	4	20
ALTRI PAESI EUROPEI..	19	5	52	977	1.053	44	228	104	9.806	10.182	76	225
SVIZZERA.....	19	4	51	963	1.037	35	140	96	9.628	9.899	45	141
AUSTRIA.....	-	-	-	10	10	-	5	1	23	29	7	17
SPAGNA.....	-	-	-	3	3	5	27	1	27	60	11	16
JUGOSLAVIA.....	-	-	-	-	-	1	6	1	11	19	3	7
ALTRI PAESI.....	-	1	1	1	3	3	50	5	117	175	10	44
PAESI EXTRAEUROPEI.....	12	26	108	201	347	160	1.510	205	4.987	6.862	293	659
AFRICA.....	3	8	7	15	33	42	614	26	1.876	2.558	80	235
TUNISIA.....	-	-	-	4	4	-	21	1	31	53	3	8
LIBIA.....	-	-	-	2	2	10	163	4	843	1.020	18	51
EGITTO (REP. ARABA)..	-	1	-	-	1	1	32	1	66	100	2	20
SUD AFRICA (REP.)...	2	-	-	-	2	7	28	4	80	119	4	5
ALTRI PAESI.....	1	7	7	9	24	24	370	16	856	1.266	53	151
AMERICA.....	3	12	92	161	268	89	492	137	1.820	2.538	169	270
CANADA.....	-	1	25	49	75	13	35	31	410	489	19	37
STATI UNITI.....	2	2	40	79	123	18	131	36	706	891	55	89
VENEZUELA.....	-	2	15	11	28	23	77	38	287	425	23	30
BRASILE.....	1	2	5	2	10	6	93	7	64	170	22	29
ARGENTINA.....	-	4	5	17	26	9	52	18	203	282	26	39
URUGUAY.....	-	-	-	-	-	2	4	-	19	25	2	1
ALTRI PAESI.....	-	1	2	3	6	18	100	7	131	256	22	45
ASIA.....	5	6	1	2	14	23	379	24	1.070	1.496	33	125
OCCEANIA.....	1	-	8	23	32	6	25	18	221	270	11	29
AUSTRALIA.....	1	-	7	23	31	6	21	17	203	247	10	27
ALTRI PAESI.....	-	-	1	-	1	-	4	1	18	23	1	2
TOTALE.....	38	43	295	2.091	2.467	302	2.153	729	27.985	31.169	667	1.373

professione o condizione non professionale, per paese di provenienza - Anno 1983

ATTIVITÀ			TOTALE					CONDIZIONI NON PROFESSIONALI					TOTALE	
Lavoratore in proprio, coadiuvante	Lavoratore dipendente	Totale	Imprenditore, libero professionista	Dirigente, impiegato	Lavoratore in proprio, coadiuvante	Lavoratore dipendente	Totale	Casalunga	Studente	Ritirato dal lavoro	Altre	Totale	MF	M
4.228	8.822	14.133	542	1.374	4.939	33.710	40.565	8.911	6.798	1.677	8.809	26.195	66.760	39.972
3.881	5.224	9.892	403	916	4.436	19.329	25.084	6.353	4.928	1.221	6.517	19.019	44.103	25.527
1	14	23	2	8	1	32	43	5	4	-	8	17	60	47
11	8	19	-	4	12	11	27	19	10	4	10	43	70	32
125	417	672	50	165	168	909	1.292	500	387	129	324	1.340	2.632	1.359
61	76	153	6	24	64	204	298	92	60	8	79	239	537	305
66	406	558	23	103	93	1.242	1.461	699	593	212	501	2.005	3.466	1.808
16	63	97	6	20	23	206	255	94	61	25	52	232	487	281
3.498	3.701	7.571	255	301	3.915	14.890	19.361	3.833	3.089	365	5.045	12.392	31.753	18.966
98	487	718	55	246	150	1.733	2.184	974	693	474	460	2.601	4.785	2.573
5	52	81	6	45	10	102	163	77	31	4	38	150	313	156
347	3.598	4.246	139	458	503	14.381	15.481	2.558	1.870	456	2.292	7.176	22.657	14.445
250	3.455	3.891	99	285	397	14.046	14.827	2.210	1.708	405	2.123	6.446	21.273	13.789
48	42	114	7	22	49	75	153	39	39	5	39	122	275	137
20	24	71	16	43	21	54	134	91	47	9	36	183	317	132
3	8	21	4	13	4	19	40	32	9	5	8	54	94	37
26	69	149	13	95	32	187	327	186	67	32	86	371	698	350
666	1.814	3.432	465	2.195	979	7.002	10.641	3.833	2.589	1.464	2.517	10.403	21.044	12.857
111	482	908	125	857	144	2.373	3.499	672	477	115	550	1.814	5.313	3.919
3	14	28	3	29	4	49	85	40	13	12	18	33	168	103
16	175	260	28	214	20	1.020	1.282	61	33	7	58	159	1.441	1.310
5	16	43	3	53	6	82	144	52	25	4	37	118	262	174
17	30	56	13	33	21	110	177	90	57	34	50	231	408	239
70	247	521	78	528	93	1.112	1.811	429	349	58	387	1.223	3.034	2.093
480	945	1.864	261	774	709	2.926	4.670	2.579	1.778	1.194	1.581	7.132	11.802	6.174
104	198	358	32	73	160	657	922	452	307	275	343	1.377	2.299	1.185
143	389	676	75	222	219	1.174	1.690	1.018	606	573	521	2.718	4.408	2.249
120	118	291	46	109	173	416	744	346	395	92	207	1.040	1.784	954
17	35	103	29	124	29	101	283	176	132	40	134	482	765	379
75	131	271	35	95	98	351	579	349	179	176	148	852	1.431	809
5	7	15	4	5	5	26	40	25	18	3	19	65	105	56
16	67	150	40	146	25	201	412	213	141	35	209	598	1.010	542
22	257	437	61	510	47	1.329	1.947	289	157	17	203	666	2.613	2.088
53	130	223	18	54	79	374	525	293	177	138	183	791	1.316	676
50	125	212	17	48	74	351	490	270	164	135	165	734	1.224	626
3	5	11	1	6	5	23	35	23	13	3	18	57	92	50
4.894	10.636	17.570	1.007	3.569	5.918	40.712	51.206	12.744	9.387	3.141	11.326	36.598	87.804	52.829

Tav. 54 — Espatriati e rimpatriati secondo il settore di attività economica, la posizione nella pro

REGIONI	AGRICOLTURA					INDUSTRIA					ALTRE		
	Imprenditore, libero professionista	Dirigente, impiegato	Lavoratore in proprio, coadiuvante	Lavoratore dipendente	Totale	Imprenditore, libero professionista	Dirigente, impiegato	Lavoratore in proprio, coadiuvante	Lavoratore dipendente	Totale	Imprenditore, libero professionista	Dirigente, impiegato	Lavoratore in proprio, coadiuvante
PIEMONTE.....	-	6	5	6	17	18	354	14	460	846	62	127	85
VALLE D'AOSTA.....	-	-	5	54	59	-	-	-	15	15	-	4	2
LOMBARDIA.....	1	7	9	86	103	38	1.049	27	3.937	4.151	96	380	133
TRENTINO-ALTO ADIGE.....	1	2	5	90	98	24	47	18	364	453	37	110	69
BOLZANO-BOZEN.....	1	1	3	77	82	9	29	7	168	213	28	85	26
TRENTO.....	1	1	2	13	16	15	18	11	196	240	9	25	43
VENEZIA.....	3	3	9	16	31	12	230	238	1.851	1.931	153	129	3.145
FRIULI-VENEZIA GIULIA.....	-	3	2	13	18	7	86	8	736	837	17	96	119
LIGURIA.....	4	3	9	4	20	85	418	16	376	895	68	270	65
EMILIA-ROMAGNA.....	-	2	6	3	11	17	184	7	405	613	53	130	93
TOSCANA.....	1	6	4	7	18	6	100	12	290	408	37	98	80
UMBRIA.....	1	-	-	1	2	-	21	-	176	197	5	23	9
MARCHE.....	1	6	14	215	236	6	52	8	290	356	15	43	48
LAZIO.....	-	-	3	5	8	25	75	14	281	395	20	149	46
ABRUZZI.....	6	-	12	14	32	13	46	18	671	748	11	35	118
MOLISE.....	-	-	7	28	35	-	2	6	455	463	3	3	29
CAMPANIA.....	-	-	41	235	276	14	89	28	4.020	4.111	26	66	205
PUGLIA.....	2	-	20	416	438	15	65	63	3.578	3.721	45	86	225
BASILICATA.....	2	2	10	140	154	4	23	10	1.706	1.743	2	13	26
CALABRIA.....	16	1	43	156	216	10	19	55	4.206	4.290	13	30	83
SICILIA.....	7	4	49	414	474	19	88	93	4.491	4.651	49	113	272
SARDEGNA.....	-	-	5	76	81	5	46	5	496	552	6	25	18
TOTALE...	45	45	258	1.979	2.327	318	2.914	640	27.504	31.376	718	1.924	4.870
R I P P A													
PIEMONTE.....	-	4	1	11	16	15	285	16	391	707	37	92	55
VALLE D'AOSTA.....	-	-	5	56	61	-	1	-	4	5	-	2	3
LOMBARDIA.....	2	10	7	84	103	25	679	19	2.737	3.460	68	233	88
TRENTINO-ALTO ADIGE.....	-	-	8	85	93	17	21	16	305	359	18	42	49
BOLZANO-BOZEN.....	-	-	5	72	77	3	8	4	90	105	11	28	10
TRENTO.....	-	-	3	13	16	14	13	12	215	254	7	14	39
VENEZIA.....	1	6	3	14	24	17	187	236	1.448	1.888	153	118	3.108
FRIULI-VENEZIA GIULIA.....	-	1	1	9	11	9	81	13	773	876	21	68	121
LIGURIA.....	1	3	2	6	12	33	239	9	295	576	35	104	55
EMILIA-ROMAGNA.....	-	-	11	2	13	12	156	7	454	629	34	72	86
TOSCANA.....	2	2	8	6	18	13	71	11	276	371	32	56	63
UMBRIA.....	-	-	2	5	7	4	26	2	237	269	4	17	12
MARCHE.....	1	4	22	217	244	5	42	13	381	441	10	29	61
LAZIO.....	1	7	21	11	40	44	149	24	482	699	68	245	111
ABRUZZI.....	-	-	21	18	39	14	35	24	1.042	1.115	19	27	141
MOLISE.....	-	-	18	40	58	3	6	3	570	582	5	9	38
CAMPANIA.....	1	-	44	214	259	26	29	50	3.499	3.604	23	43	224
PUGLIA.....	1	1	32	422	456	19	57	74	3.985	4.135	46	85	238
BASILICATA.....	-	2	5	134	141	1	11	19	1.454	1.485	5	15	38
CALABRIA.....	17	1	10	168	196	10	16	59	4.106	4.191	17	21	83
SICILIA.....	11	1	71	578	661	24	37	126	4.924	5.111	62	79	295
SARDEGNA.....	-	1	3	11	15	11	25	8	622	666	10	16	25
TOTALE...	38	43	295	2.091	2.467	302	2.153	729	27.985	31.169	667	1.373	4.894

fessione o condizione non professionale, per regione di provenienza o di destinazione - Anno 1983

ATTIVITÀ		TOTALE					CONDIZIONI NON PROFESSIONALI					TOTALE	
Lavoratore dipendente	Totale	Imprenditore, libero professionista	Dirigente, impiegato	Lavoratore in proprio, coadiuvante	Lavoratore dipendente	Totale	Casalinga	Studente	Ritirato dal lavoro	Altre	Totale	MF	M
307	581	80	487	104	773	1.444	440	483	82	315	1.320	2.764	1.682
15	21	-	4	7	84	95	38	10	13	2	63	158	30
1.302	1.911	135	1.436	169	4.425	6.165	1.042	739	126	845	2.752	8.917	6.171
358	574	62	159	92	812	1.125	145	148	23	217	533	1.658	1.043
252	391	38	115	36	497	686	81	97	8	129	315	1.001	616
106	183	24	44	56	315	439	64	51	15	88	218	657	427
1.678	5.105	168	362	3.392	3.145	7.067	756	827	117	888	2.588	9.655	5.731
514	740	24	179	129	1.263	1.595	248	160	97	176	681	2.276	1.520
220	623	157	691	90	600	1.538	445	313	95	247	1.100	2.638	1.695
234	510	70	316	106	642	1.134	271	176	73	247	767	1.901	1.149
134	349	44	204	96	431	775	258	215	63	219	755	1.530	478
53	90	6	44	9	230	289	68	82	12	61	223	512	337
96	202	22	101	70	601	794	147	131	66	109	453	1.247	691
182	397	45	224	63	468	800	274	241	48	173	736	1.536	888
391	555	30	81	148	1.076	1.335	350	273	114	274	1.011	2.346	1.435
173	208	3	5	42	656	706	136	118	59	145	458	1.164	686
1.940	2.237	40	115	274	6.195	6.624	1.527	1.495	184	987	4.193	10.817	6.606
1.419	1.775	62	151	308	5.413	5.934	1.085	1.051	114	1.970	4.220	10.154	6.387
545	586	8	38	46	2.391	2.483	278	147	31	491	947	3.430	2.259
476	602	39	50	181	4.838	5.108	984	333	136	1.007	2.460	7.568	5.165
1.047	1.481	75	165	414	5.952	6.606	2.360	1.623	336	2.279	6.598	13.204	7.990
272	321	11	71	28	844	954	213	210	12	274	709	1.663	1.079
11.356	18.868	1.081	4.883	5.768	40.839	52.571	11.065	8.775	1.801	10.926	32.567	85.138	53.422
202	386	52	381	72	604	1.109	427	425	133	282	1.267	2.376	1.372
6	11	-	3	8	66	77	34	8	16	3	61	138	21
1.108	1.497	95	922	114	3.929	5.060	934	659	161	580	2.334	7.394	5.145
204	313	35	63	73	594	765	118	78	40	131	367	1.132	712
99	148	14	36	19	261	330	51	44	10	59	164	494	303
105	165	21	27	54	333	435	67	34	30	72	203	638	409
1.687	5.066	171	311	3.347	3.149	6.978	904	857	249	995	3.005	9.983	5.783
470	680	30	150	135	1.252	1.567	363	245	186	196	990	2.557	1.571
162	356	69	346	66	463	944	435	254	110	258	1.057	2.001	1.126
239	431	46	228	104	695	1.073	394	279	165	271	1.109	2.182	1.226
155	306	47	129	82	437	695	277	211	102	174	764	1.459	800
55	88	8	43	16	297	364	100	97	39	61	297	661	388
122	222	16	75	96	720	907	280	154	132	183	749	1.656	860
336	760	113	401	156	829	1.499	815	621	188	543	2.167	3.666	1.841
526	713	33	62	186	1.586	1.867	570	450	196	527	1.743	3.610	2.102
224	276	8	15	59	834	916	228	176	110	185	699	1.615	925
1.450	1.740	50	72	318	5.163	5.603	1.113	1.224	211	972	3.520	9.123	5.519
1.415	1.784	66	143	344	5.822	6.375	1.307	1.205	233	1.771	4.516	10.891	6.584
491	549	6	28	62	2.079	2.175	281	160	61	353	855	3.030	1.955
380	501	44	38	152	4.654	4.888	979	297	228	834	2.338	7.226	4.970
1.167	1.603	97	117	492	6.669	7.375	2.902	1.780	551	2.718	7.951	15.326	8.809
237	288	21	42	36	870	969	283	207	30	289	809	1.778	1.120
10.636	17.570	1.007	3.569	5.918	40.712	51.206	12.744	9.387	3.141	11.326	36.598	87.804	52.829

Tav. 55 — Lavoratori con espatrio e rimpatrio nello stesso anno, secondo il settore di

PAESI	AGRICOLTURA					INDUSTRIA				
	Imprenditore, libero professionista	Dirigente, impiegato	Lavoratore in proprio, coadiuvante	Lavoratore dipendente	Totale	Imprenditore, libero professionista	Dirigente, impiegato	Lavoratore in proprio, coadiuvante	Lavoratore dipendente	Totale
EUROPA.....	15	4	44	914	977	28	107	286	11.029	11.450
CEE.....	1	1	16	158	176	7	55	249	4.320	4.631
DANIMARCA.....	-	-	-	-	-	-	-	-	5	5
IRLANDA.....	-	1	-	-	1	-	-	-	1	1
REGNO UNITO.....	-	-	1	1	2	-	2	1	40	43
PAESI BASSI.....	-	-	-	1	1	-	1	2	16	19
BELGIO.....	-	-	1	5	6	-	2	1	139	142
LUSSEMBURGO.....	-	-	-	1	1	-	-	1	41	42
GERMANIA (REP.FED.)..	1	-	10	141	152	6	34	238	3.764	4.042
FRANCIA.....	-	-	4	9	13	1	14	6	307	328
GRECIA.....	-	-	-	-	-	-	2	-	7	9
ALTRI PAESI EUROPEI..	14	3	28	756	801	21	52	37	6.709	6.819
SVIZZERA.....	14	3	28	747	792	20	43	37	6.665	6.765
AUSTRIA.....	-	-	-	8	8	-	2	-	5	7
SPAGNA.....	-	-	-	1	1	1	2	-	7	10
JUGOSLAVIA.....	-	-	-	-	-	-	1	-	1	2
ALTRI PAESI.....	-	-	-	-	-	-	4	-	31	35
PAESI EXTRAEUROPEI....	3	2	3	12	20	14	213	25	1.641	1.893
AFRICA.....	-	1	2	3	6	8	104	6	911	1.029
TUNISIA.....	-	-	-	-	-	-	5	-	6	11
LIBIA.....	-	-	-	-	-	4	32	1	471	508
EGITTO (REP.ARABA)..	-	1	-	-	1	-	6	1	36	43
SUD AFRICA (REP.)...	-	-	-	-	-	-	2	1	15	18
ALTRI PAESI.....	-	-	2	3	5	4	59	3	383	449
AMERICA.....	3	-	1	7	11	2	50	10	139	201
CANADA.....	-	-	-	1	1	-	2	3	37	42
STATI UNITI.....	-	-	1	4	5	-	13	3	39	55
VENEZUELA.....	-	-	-	1	1	2	5	3	24	34
BRASILE.....	1	-	-	-	1	-	11	-	7	18
ARGENTINA.....	-	-	-	-	-	-	2	1	2	5
URUGUAY.....	-	-	-	-	-	-	1	-	1	2
ALTRI PAESI.....	2	-	-	1	3	-	16	-	29	45
ASTA.....	-	1	-	2	3	3	57	6	568	634
OCEANIA.....	-	-	-	-	-	1	2	3	23	29
AUSTRALIA.....	-	-	-	-	-	1	2	3	19	25
ALTRI PAESI.....	-	-	-	-	-	-	-	-	4	4
TOTALE.....	18	6	47	926	997	42	320	311	12.670	13.343

attività economica e la posizione nella professione, per paese di provenienza - Anno 1983

ALTRE ATTIVITÀ					TOTALE					TOTALE	
Imprenditore, libero professionista	Dirigente, impiegato	Lavoratore in proprio, coadiuvante	Lavoratore dipendente	Totale	Imprenditore, libero professionista	Dirigente, impiegato	Lavoratore in proprio, coadiuvante	Lavoratore dipendente	Totale	MF	M
156	112	3.319	4.200	7.787	199	223	3.649	16.143	20.214	20.214	15.573
126	52	3.185	1.988	5.351	134	108	3.450	6.466	10.158	10.158	7.369
-	1	-	9	10	-	1	-	14	15	15	13
-	-	1	2	3	-	1	1	3	5	5	5
1	10	7	39	57	1	12	9	80	102	102	77
-	1	48	24	73	-	2	50	41	93	93	63
-	2	5	20	27	-	4	7	164	175	175	133
-	1	2	15	18	-	1	3	57	61	61	56
117	27	3.112	1.796	5.052	124	61	3.360	5.701	9.246	9.246	6.639
6	8	10	79	103	7	22	20	395	444	444	372
2	2	-	4	8	2	4	-	11	17	17	11
30	60	134	2.212	2.436	65	115	199	9.677	10.056	10.056	8.204
21	52	77	2.180	2.330	55	98	142	9.592	9.887	9.887	8.081
4	3	44	20	71	4	5	44	33	86	86	54
5	1	11	5	22	6	3	11	13	33	33	21
-	-	-	-	-	-	1	-	1	2	2	2
-	4	2	7	13	-	8	2	38	48	48	46
29	55	34	296	414	46	270	62	1.949	2.327	2.327	2.244
7	23	9	132	171	15	128	17	1.046	1.206	1.206	1.186
-	-	-	-	-	-	5	-	6	11	11	11
4	4	1	59	68	8	36	2	530	576	576	574
-	4	2	4	10	-	11	3	40	54	54	50
1	1	-	5	7	1	3	1	20	25	25	23
2	14	6	64	86	6	73	11	450	540	540	528
15	17	22	75	129	20	67	33	221	341	341	295
-	2	2	27	31	-	4	5	65	74	74	58
10	8	10	32	60	10	21	14	75	120	120	101
-	-	4	7	11	2	5	7	32	46	46	44
1	2	1	-	4	2	13	1	7	23	23	18
1	3	4	3	11	1	5	5	5	16	16	14
-	-	-	-	-	-	1	-	1	2	2	1
3	2	1	6	12	5	18	1	36	60	60	59
5	14	3	79	101	8	72	9	649	738	738	731
2	1	-	10	13	3	3	3	33	42	42	32
2	1	-	9	12	3	3	3	28	37	37	27
-	-	-	1	1	-	-	-	5	5	5	5
185	167	3.353	4.496	8.201	245	493	3.711	18.092	22.541	22.541	17.817

Tav. 56 — Lavoratori con espatrio e rimpatrio nello stesso anno, secondo il settore di attività economica, per paese di provenienza e regione di destinazione - Anno 1983

PAESI REGIONI	AGRICOLTURA		INDUSTRIA		ALTRE ATTIVITÀ		TOTALE			
	Totale	di cui lavoratori dipendenti	Totale	di cui lavoratori dipendenti	Totale	di cui lavoratori dipendenti	M	F	MF	di cui lavoratori dipendenti
P A E S I										
EUROPA.....	977	914	11.450	11.029	7.787	4.200	15.573	4.641	20.214	16.143
CEE.....	176	158	4.631	4.320	5.351	1.988	7.369	2.789	10.158	6.466
DANIMARCA.....	-	-	5	5	10	9	13	2	15	14
IRLANDA.....	1	1	1	1	3	2	5	-	5	3
REGNO UNITO.....	2	1	43	40	57	39	77	25	102	80
PAESI BASSI.....	1	1	39	16	73	24	63	30	93	41
BELGIO.....	6	5	142	139	27	20	133	42	175	164
LUSSEMBURGO.....	1	1	42	41	18	15	56	5	61	57
GERMANIA (REP. FED.)..	152	141	4.042	3.764	5.052	1.796	6.639	2.607	9.246	5.701
FRANCIA.....	13	9	328	307	103	79	372	72	444	395
GRECIA.....	-	-	9	7	8	4	11	6	17	11
ALTRI PAESI EUROPEI...	801	756	6.819	6.709	2.436	2.212	8.204	1.852	10.056	9.677
SVIZZERA.....	792	747	6.765	6.665	2.330	2.180	8.081	1.806	9.887	9.592
AUSTRIA.....	8	7	5	5	71	20	54	32	86	33
SPAGNA.....	1	1	10	7	22	5	21	12	33	13
JUGOSLAVIA.....	-	-	2	1	-	-	2	-	2	1
ALTRI PAESI.....	-	-	35	31	13	7	46	2	48	38
AFRICA.....	6	3	1.029	911	171	132	1.186	20	1.206	1.046
AMERICA.....	11	7	201	139	129	75	295	46	341	221
CANADA.....	1	1	42	37	31	27	58	16	74	65
STATI UNITI.....	5	4	55	39	60	32	101	19	120	75
VENEZUELA.....	1	1	34	24	11	7	44	2	46	32
BRASILE.....	1	-	18	7	4	-	18	5	23	7
ARGENTINA.....	-	-	5	2	11	3	14	2	16	5
URUGUAY.....	-	-	2	1	-	-	1	1	2	1
ALTRI PAESI.....	3	1	45	29	12	6	59	1	60	36
ASIA.....	3	2	634	568	101	79	731	7	738	649
OCEANIA.....	-	-	29	23	13	10	32	10	42	33
TOTALE....	997	926	13.343	12.670	8.201	4.496	17.817	4.724	22.541	18.092
R E G I O N I										
PIEMONTE.....	2	1	114	92	47	35	146	17	163	128
VALLE D'AOSTA.....	59	54	1	1	6	3	2	64	66	58
LOMBARDIA.....	86	76	2.032	1.909	738	678	2.576	280	2.856	2.663
TRENTINO-ALTO ADIGE.....	69	68	194	186	127	81	300	90	390	335
BOLZANO-BOZENE.....	57	56	49	49	45	30	116	35	151	135
TRENTO.....	12	12	145	137	82	51	184	55	239	200
VENETO.....	3	1	1.116	843	4.441	1.295	3.575	1.985	5.560	2.139
FRIULI-VENEZIA GIULIA.....	4	4	402	379	317	226	551	172	723	609
LIGURIA.....	1	-	58	25	11	7	69	1	70	32
EMILIA-ROMAGNA.....	1	-	111	82	38	16	121	29	150	98
TOSCANA.....	4	3	63	59	43	30	83	27	110	92
UMBRIA.....	-	-	28	27	10	9	37	1	38	36
MARCHE.....	220	206	123	111	35	16	181	197	378	333
LAZIO.....	-	-	25	21	17	12	36	6	42	33
ABRUZZI.....	4	3	263	260	169	161	380	56	436	424
MOLISE.....	11	11	182	182	63	58	196	60	256	251
CAMPANIA.....	139	126	1.983	1.974	802	765	2.320	604	2.924	2.865
PUGLIA.....	144	137	1.180	1.110	716	543	1.642	395	2.037	1.790
BASILICATA.....	105	103	1.039	1.024	381	369	1.162	363	1.525	1.496
CALABRIA.....	68	54	3.021	2.992	166	139	2.954	301	3.255	3.185
SICILIA.....	80	79	1.337	1.329	54	35	1.399	72	1.471	1.443
SARDEGNA.....	-	-	71	64	20	18	87	4	91	82
ITALIA....	997	926	13.343	12.670	8.201	4.496	17.817	4.724	22.541	18.092

Tav. 57 — Espatriati secondo il motivo dell'espatrio ed il sesso, per paese di destinazione e regione di provenienza - Anno 1983

PAESI REGIONI	LAVORATORI				FAMILIARI				ALTRI			
	M	F	MF		M	F	MF		M	F	MF	
			N	% (a)			N	% (a)			N	% (a)
P A E S I												
EUROPA.....	31.301	8.997	40.298	62,3	8.017	15.394	23.411	36,2	425	561	986	1,5
CEE.....	18.911	5.609	24.520	59,1	5.625	10.723	16.348	39,4	277	342	619	1,5
FRANCA.....	64	6	70	63,7	12	26	38	34,5	-	2	2	1,8
IRLANDA.....	37	8	45	51,7	14	24	38	43,7	2	2	4	4,6
REGNO UNITO.....	856	270	1.126	56,2	262	553	815	40,7	18	45	63	3,1
PAESI BASSI.....	272	63	335	57,3	70	167	237	40,5	6	7	13	2,2
BELGIO.....	1.071	263	1.334	43,6	602	1.058	1.660	54,2	29	37	66	2,2
LUSSEMBURGO.....	208	42	250	53,1	76	135	211	44,8	6	4	10	2,1
GERMANIA (REP. FED.)..	14.184	4.419	18.603	63,0	3.754	6.922	10.676	36,2	125	120	245	0,8
FRANCIA.....	2.116	487	2.603	48,9	790	1.724	2.514	47,2	89	120	209	3,9
GRECIA.....	103	51	154	48,1	45	114	159	49,7	2	5	7	2,2
ALTRI PAESI EUROPEI...	12.390	3.388	15.778	68,0	2.392	4.671	7.063	30,4	148	219	367	1,6
SVIZZERA.....	11.686	3.147	14.833	69,5	2.132	4.170	6.302	29,5	75	142	217	1,0
AUSTRIA.....	152	77	229	53,0	44	85	129	29,9	45	29	74	17,1
SPAGNA.....	170	65	235	47,3	85	154	239	48,1	11	12	23	4,6
JUGOSLAVIA.....	15	10	25	47,2	7	21	28	52,8	-	-	-	-
ALTRI PAESI.....	367	89	456	52,1	124	241	365	41,8	17	36	53	6,1
AFRICA.....	4.098	219	4.317	74,5	411	906	1.317	22,7	80	80	160	2,8
AMERICA.....	3.793	829	4.622	47,2	1.380	3.161	4.541	46,4	308	314	622	6,4
CANADA.....	660	202	862	48,3	263	560	823	46,1	46	54	100	5,6
STATI UNITI.....	1.715	369	2.084	45,8	643	1.611	2.254	49,4	97	120	217	4,8
VENEZUELA.....	486	81	567	50,4	170	349	519	46,2	17	21	38	3,4
BRASILE.....	251	47	298	46,6	87	168	251	39,2	51	40	91	14,2
ARGENTINA.....	278	68	346	42,7	114	246	360	44,4	62	43	105	12,9
URUGUAY.....	19	4	23	45,1	7	16	23	45,1	2	3	5	9,8
ALTRI PAESI.....	384	58	442	53,9	96	215	311	38,0	33	33	66	8,1
ASIA.....	2.609	81	2.690	79,4	199	447	646	19,1	23	28	51	1,5
OCEANIA.....	517	127	644	43,6	220	516	736	49,8	41	56	97	6,6
TOTALE...	42.318	10.253	52.571	61,7	10.227	20.424	30.651	36,0	877	1.039	1.916	2,3
R E G I O N I												
PIEMONTE.....	1.220	224	1.444	52,2	345	722	1.067	38,6	117	136	253	9,2
VALLE D'AOSTA.....	25	70	95	60,1	2	29	31	19,6	3	29	32	20,3
LOMBARDIA.....	5.306	859	6.165	69,1	757	1.677	2.434	27,3	108	210	318	3,6
TRENTO-ALTO ADIGE.....	486	288	1.125	67,9	132	266	398	24,0	74	61	135	8,1
BOLZANO-BOZEN.....	496	200	696	68,5	72	137	209	20,9	58	48	106	10,6
TRENTO.....	351	88	439	66,8	60	129	189	28,8	16	13	29	4,4
VENETO.....	4.829	2.238	7.067	73,2	816	1.587	2.403	24,9	86	99	185	1,9
FRIULI-VENEZIA GIULIA.....	1.296	299	1.595	70,1	203	439	642	28,2	21	18	39	1,7
LIGURIA.....	1.365	173	1.538	58,3	295	733	1.028	39,0	35	37	72	2,7
EMILIA-ROMAGNA.....	891	243	1.134	59,7	238	479	717	37,7	20	30	50	2,6
TOSCANA.....	633	142	775	50,6	222	460	682	44,6	23	50	73	4,8
UMBRIA.....	248	41	289	56,4	85	132	217	42,4	4	2	6	1,2
MARCHE.....	523	271	794	63,7	139	258	397	31,8	29	27	56	4,5
LAZIO.....	653	147	800	52,0	225	484	709	46,2	10	17	27	1,8
ABRUZZI.....	1.099	236	1.335	56,9	316	650	966	41,2	20	25	45	1,9
MOLISE.....	528	178	706	60,7	156	297	453	38,9	2	3	5	0,4
CAMPANIA.....	5.187	1.437	6.624	61,2	1.278	2.690	3.968	36,7	141	84	225	2,1
PUGLIA.....	4.718	1.216	5.934	58,4	1.648	2.533	4.181	41,2	21	18	39	0,4
BASILICATA.....	1.944	539	2.483	72,4	297	620	917	26,7	18	12	30	0,9
CALABRIA.....	4.404	704	5.108	67,5	689	1.595	2.284	30,2	72	104	176	2,3
SICILIA.....	5.777	829	6.606	50,0	2.149	4.321	6.470	49,0	64	64	128	1,0
SARDEGNA.....	835	119	954	57,4	235	452	687	41,3	9	13	22	1,3
ITALIA...	42.318	10.253	52.571	61,7	10.227	20.424	30.651	36,0	877	1.039	1.916	2,3

(a) Le percentuali sono state calcolate per ciascun Paese di destinazione e per ciascuna Regione di provenienza, sul totale degli espatriati.

Tav. 58 — Espatriati secondo il motivo dell'espatrio ed il sesso, per classe di età ed area geografica di destinazione - Anno 1983

CLASSI DI ETÀ	LAVORATORI				FAMILIARI				ALTRI				TOTALE			
	M	F	MF		M	F	MF		M	F	MF		M	F	MF	
			N	%			N	%			N	%			N	%
PAESI EUROPEI																
MEMO DI 14 ANNI..	-	-	-	-	5.654	5.549	11.202	47,8	51	53	104	10,5	5.705	5.601	11.306	17,5
14-19.....	962	603	1.565	3,9	1.511	1.710	3.221	13,8	44	43	87	8,8	2.517	2.356	4.873	7,5
20-24.....	3.552	1.580	5.132	12,7	356	1.455	1.811	7,7	59	68	127	12,9	3.967	3.103	7.070	10,9
25-29.....	4.797	1.537	6.334	15,7	85	1.410	1.495	6,4	42	69	111	11,3	4.924	3.016	7.940	12,3
30-34.....	4.875	1.290	6.165	15,3	19	1.176	1.195	5,1	15	43	58	5,9	4.909	2.509	7.418	11,5
35-39.....	4.254	1.104	5.358	13,3	8	972	980	4,2	18	34	52	5,3	4.280	2.110	6.390	9,9
40-44.....	3.873	897	4.770	11,8	6	839	845	3,6	14	19	33	3,3	3.893	1.755	5.648	8,7
45-49.....	3.438	761	4.199	10,4	6	695	701	3,0	19	29	48	4,9	3.463	1.485	4.948	7,6
50-64.....	5.372	1.129	6.501	16,2	84	1.137	1.221	5,2	57	85	142	14,4	5.513	2.351	7.864	12,2
65 ED OLTRE.....	178	96	274	0,7	288	452	740	3,2	106	118	224	22,7	572	666	1.238	1,9
TOTALE...	31.301	8.997	40.298	100,0	8.017	15.394	23.411	100,0	425	561	986	100,0	39.743	24.952	64.695	100,0
PAESI EXTRAEUROPEI																
MEMO DI 14 ANNI..	-	-	-	-	1.157	1.088	2.245	31,0	13	16	29	3,1	1.170	1.104	2.274	11,1
14-19.....	118	34	152	1,2	490	486	976	13,5	18	18	36	3,9	626	538	1.164	5,7
20-24.....	835	149	984	8,0	169	394	563	7,8	22	36	58	6,2	1.026	579	1.605	7,9
25-29.....	1.764	247	2.011	16,4	52	474	526	7,3	23	28	51	5,5	1.839	789	2.588	12,7
30-34.....	1.956	210	2.166	17,8	13	492	505	7,0	14	19	33	3,5	1.983	721	2.704	13,2
35-39.....	1.893	174	2.067	16,8	1	501	502	6,9	26	29	55	5,9	1.920	704	2.624	12,8
40-44.....	1.559	139	1.698	13,8	2	370	372	5,1	31	36	67	7,2	1.592	545	2.137	10,5
45-49.....	1.166	102	1.268	10,3	1	267	268	3,7	28	30	58	6,2	1.195	399	1.594	7,8
50-64.....	1.650	185	1.835	15,0	50	569	619	8,5	97	110	207	22,3	1.797	864	2.661	13,0
65 ED OLTRE.....	76	16	92	0,7	275	389	664	9,2	180	156	336	36,2	531	561	1.092	5,3
TOTALE...	11.017	1.256	12.273	100,0	2.210	5.030	7.240	100,0	452	478	930	100,0	13.679	6.764	20.443	100,0
T O T A L E																
MEMO DI 14 ANNI..	-	-	-	-	6.811	6.636	13.447	43,9	64	69	133	6,9	6.875	6.705	13.580	15,9
14-19.....	1.080	637	1.717	3,3	2.001	2.136	4.137	13,7	62	61	123	6,4	3.143	2.894	6.037	7,1
20-24.....	4.387	1.729	6.116	11,6	525	1.849	2.374	7,7	81	104	185	9,7	4.993	3.682	8.675	10,2
25-29.....	6.561	1.784	8.345	15,9	137	1.884	2.021	6,6	65	97	162	8,5	6.763	3.765	10.528	12,4
30-34.....	6.831	1.500	8.331	15,8	32	1.668	1.700	5,5	29	62	91	4,7	6.892	3.230	10.122	11,9
35-39.....	6.147	1.278	7.425	14,1	9	1.473	1.482	4,8	44	63	107	5,6	6.200	2.814	9.014	10,6
40-44.....	5.432	1.036	6.468	12,3	8	1.239	1.217	4,0	45	55	100	5,2	5.485	2.300	7.785	9,1
45-49.....	4.604	863	5.467	10,4	7	962	969	3,2	47	59	106	5,5	4.658	1.884	6.542	7,7
50-64.....	7.022	1.314	8.336	15,9	134	1.706	1.840	6,0	154	195	349	18,2	7.310	3.215	10.525	12,4
65 ED OLTRE.....	254	112	366	0,7	563	841	1.404	4,6	286	274	560	29,3	1.103	1.227	2.330	2,7
TOTALE...	42.313	10.253	52.571	100,0	10.227	20.424	30.651	100,0	877	1.039	1.916	100,0	53.422	31.716	85.138	100,0

Tav. 59 — Rimpatriati secondo il motivo dell'espatrio ed il sesso, per classe di età ed area geografica di provenienza - Anno 1983

CLASSI DI ETÀ	LAVORATORI				FAMILIARI				ALTRI				TOTALE			
	M	F	MF		M	F	MF		M	F	MF		M	F	MF	
			N	%			N	%			N	%			N	%
PAESI EUROPEI																
MEMO DI 14 ANNI..	-	-	-	-	5.815	5.353	11.168	43,9	25	47	72	8,8	5.840	5.400	11.240	16,7
14-19.....	804	575	1.379	3,4	1.482	1.983	3.465	13,7	23	33	56	6,8	2.309	2.591	4.900	7,3
20-24.....	2.651	1.471	4.122	10,2	270	1.443	1.713	6,8	27	55	82	10,0	2.948	2.969	5.917	8,9
25-29.....	4.011	1.478	5.489	13,5	69	1.522	1.591	6,3	23	28	51	6,2	4.103	3.028	7.131	10,7
30-34.....	4.554	1.398	5.952	14,7	12	1.313	1.325	5,2	16	25	41	5,0	4.582	2.736	7.318	11,0
35-39.....	4.422	1.163	5.585	13,8	6	1.027	1.033	4,1	20	16	36	4,4	4.448	2.206	6.654	10,0
40-44.....	4.065	972	5.037	12,4	6	859	865	3,4	13	10	23	2,8	4.084	1.861	5.945	8,9
45-49.....	3.714	835	4.549	11,2	9	779	788	3,1	23	19	42	5,1	3.746	1.633	5.379	8,1
50-64.....	6.539	1.550	8.089	19,9	309	1.980	2.289	9,0	93	82	175	21,3	6.941	3.612	10.553	15,8
65 ED OLTRE.....	259	104	363	0,9	567	570	1.137	4,5	145	98	243	29,6	971	772	1.743	2,6
TOTALE...	31.019	9.546	40.565	100,0	8.545	16.829	25.374	100,0	408	413	821	100,0	39.972	26.788	66.760	100,0
PAESI EXTRAEUROPEI																
MEMO DI 14 ANNI..	-	-	-	-	1.632	1.438	3.070	32,5	16	17	33	3,5	1.648	1.455	3.103	14,7
14-19.....	60	23	83	0,8	504	668	1.172	12,4	23	20	43	4,6	587	711	1.298	6,2
20-24.....	490	117	607	5,7	155	415	570	6,0	17	20	37	3,9	662	552	1.214	5,8
25-29.....	1.316	223	1.539	14,5	37	535	572	6,0	16	28	44	4,7	1.369	786	2.155	10,2
30-34.....	1.501	208	1.709	16,1	10	564	574	6,1	19	18	37	3,9	1.530	790	2.320	11,0
35-39.....	1.545	177	1.722	16,2	4	524	528	5,6	19	27	46	4,9	1.568	728	2.296	10,9
40-44.....	1.348	131	1.479	13,9	1	410	411	4,3	24	36	60	6,4	1.373	577	1.950	9,3
45-49.....	1.061	128	1.189	11,2	2	296	298	3,2	24	30	54	5,7	1.087	454	1.541	7,3
50-64.....	1.893	296	2.189	20,4	137	973	1.110	11,7	111	111	222	23,5	2.141	1.380	3.521	16,8
65 ED OLTRE.....	113	11	124	1,2	574	580	1.154	12,2	205	163	368	38,9	892	754	1.646	7,8
TOTALE...	9.327	1.314	10.641	100,0	3.056	6.403	9.459	100,0	474	470	944	100,0	12.857	8.187	21.044	100,0
T O T A L E																
MEMO DI 14 ANNI..	-	-	-	-	7.447	6.791	14.238	40,7	41	64	105	5,9	7.488	6.855	14.343	16,2
14-19.....	864	598	1.462	2,9	1.986	2.651	4.637	13,3	46	53	99	5,6	2.896	3.302	6.198	7,1
20-24.....	3.141	1.588	4.729	9,2	425	1.858	2.283	6,6	44	75	119	6,7	3.610	3.521	7.131	8,1
25-29.....	5.327	1.701	7.028	13,7	106	2.057	2.163	6,2	39	56	95	5,4	5.472	3.814	9.286	10,6
30-34.....	6.055	1.606	7.661	15,0	22	1.877	1.899	5,5	35	43	78	4,4	6.112	3.526	9.638	11,0
35-39.....	5.967	1.340	7.307	14,3	10	1.551	1.561	4,5	39	43	82	4,6	6.016	2.934	8.950	10,2
40-44.....	5.413	1.103	6.516	12,7	7	1.269	1.276	3,7	37	46	83	4,7	5.457	2.418	7.875	9,0
45-49.....	4.775	963	5.738	11,2	11	1.075	1.086	3,1	47	49	96	5,4	4.833	2.087	6.920	7,9
50-64.....	8.432	1.846	10.278	20,0	446	2.953	3.399	9,8	204	193	397	22,5	9.082	4.992	14.074	16,0
65 ED OLTRE.....	372	115	487	1,0	1.141	1.150	2.291	6,6	350	261	611	34,8	1.863	1.526	3.389	3,9
TOTALE...	40.346	10.860	51.206	100,0	11.601	23.232	34.833	100,0	882	883	1.765	100,0	52.829	34.975	87.804	100,0

Tav. 60 — Espatriati e rimpatriati per classe di età e sesso, regione di provenienza o di destinazione - Anno 1983

CLASSI DI ETA	ESPATRIATI						RIMPATRIATI			SALDO		
	Totale			di cui lavoratori			M	F	MF	M	F	MF
	M	F	MF	M	F	MF						
PIEMONTE												
NEHO DI 14 ANNI..	227	213	440	-	-	-	191	185	376	-36	-28	-64
14-19.....	93	91	184	14	11	25	79	99	178	-14	8	-6
20-24.....	137	115	252	111	41	152	73	73	146	-64	-42	-106
25-29.....	192	131	323	177	43	220	127	95	222	-65	-36	-101
30-34.....	238	114	352	233	37	270	154	87	241	-84	-27	-111
35-39.....	214	100	314	205	30	235	152	75	227	-62	-25	-87
40-44.....	172	92	264	164	27	191	156	87	243	-16	-5	-21
45-49.....	154	58	212	145	11	156	134	54	188	-20	-4	-24
50-64.....	207	112	319	168	22	190	226	155	381	19	43	62
65 ED OLTRE.....	48	56	104	3	2	5	80	94	174	32	38	70
TOTALE....	1.682	1.082	2.764	1.220	224	1.444	1.372	1.004	2.376	-310	-78	-388
VALLE D'AOSTA												
NEHO DI 14 ANNI..	1	5	6	-	-	-	2	3	5	1	-2	-1
14-19.....	3	8	11	1	5	6	3	8	11	-	-	-
20-24.....	1	11	12	1	8	9	2	10	12	1	-1	-
25-29.....	1	7	8	1	6	7	-	4	4	-1	-3	-4
30-34.....	2	9	11	2	5	7	-	8	8	-2	-1	-3
35-39.....	2	12	14	2	6	8	2	10	12	-	-2	-2
40-44.....	6	9	15	6	6	12	2	9	11	-4	-	-4
45-49.....	4	21	25	4	14	18	2	20	22	-2	-1	-3
50-64.....	7	28	35	7	20	27	3	28	31	-4	-	-4
65 ED OLTRE.....	3	18	21	1	-	1	5	17	22	2	-1	1
TOTALE....	30	128	158	25	70	95	21	117	134	-9	-11	-20
LOMBARDIA												
NEHO DI 14 ANNI..	528	530	1.058	-	-	-	425	345	770	-103	-185	-288
14-19.....	227	191	418	53	29	82	176	189	365	-51	-2	-53
20-24.....	491	297	788	444	159	603	330	223	553	-161	-74	-235
25-29.....	778	327	1.105	768	167	935	564	224	788	-214	-103	-317
30-34.....	790	299	1.089	788	116	904	672	257	929	-118	-42	-160
35-39.....	871	289	1.160	865	108	973	719	213	932	-152	-76	-228
40-44.....	859	221	1.080	851	71	922	722	201	923	-137	-20	-157
45-49.....	663	180	843	657	69	726	608	152	760	-55	-28	-83
50-64.....	882	299	1.181	861	130	991	830	330	1.160	-52	31	-21
65 ED OLTRE.....	62	113	195	19	10	29	99	115	214	17	2	19
TOTALE....	6.171	2.746	8.917	5.306	859	6.165	5.145	2.249	7.394	-1.026	-497	-1.523
TRENTINO-ALTO ADIGE												
NEHO DI 14 ANNI..	100	96	196	-	-	-	46	63	109	-54	-33	-87
14-19.....	35	49	84	15	23	38	24	34	58	-11	-15	-26
20-24.....	156	114	270	118	74	192	59	66	125	-97	-48	-145
25-29.....	166	97	263	149	62	211	74	54	128	-92	-43	-135
30-34.....	143	66	209	139	34	173	99	41	140	-44	-25	-69
35-39.....	117	51	168	115	32	147	91	35	126	-26	-16	-42
40-44.....	111	44	155	109	20	129	95	31	126	-16	-13	-29
45-49.....	80	31	111	73	17	90	72	26	98	-8	-5	-13
50-64.....	123	42	165	117	22	139	124	47	171	1	5	6
65 ED OLTRE.....	12	25	37	2	4	6	28	23	51	16	-2	14
TOTALE.....	1.043	615	1.658	837	288	1.125	712	420	1.132	-331	-195	-526
BOLZANO-BOZEN												
NEHO DI 14 ANNI..	65	55	120	-	-	-	16	25	41	-49	-30	-79
14-19.....	14	25	39	10	16	26	9	11	20	-5	-14	-19
20-24.....	127	93	220	95	61	156	32	44	76	-95	-49	-144
25-29.....	118	71	189	102	47	149	40	31	71	-78	-40	-118
30-34.....	90	44	134	87	26	113	49	24	73	-41	-20	-61
35-39.....	63	26	89	62	15	77	38	11	49	-25	-15	-40
40-44.....	54	27	81	53	13	66	41	13	54	-13	-14	-27
45-49.....	36	17	53	32	13	45	29	11	40	-7	-6	-13
50-64.....	46	16	62	45	8	53	40	16	56	-6	-	-6
65 ED OLTRE.....	3	11	14	-	1	1	9	5	14	6	-	-
TOTALE....	616	385	1.001	486	200	686	303	191	494	-313	-194	-507
TRENTO												
NEHO DI 14 ANNI..	35	41	76	-	-	-	30	38	68	-5	-3	-8
14-19.....	21	24	45	5	7	12	15	23	38	-6	-1	-7
20-24.....	29	21	50	23	13	36	27	22	49	-2	1	-1
25-29.....	48	26	74	47	15	62	34	23	57	-14	-3	-17
30-34.....	53	22	75	52	8	60	50	17	67	-3	-5	-8
35-39.....	54	25	79	53	17	70	53	24	77	-1	-1	-2
40-44.....	57	17	74	56	7	63	54	18	72	-3	1	-2
45-49.....	44	14	58	41	4	45	43	15	58	-1	1	-
50-64.....	77	26	103	72	14	86	84	31	115	7	5	12
65 ED OLTRE.....	9	14	23	2	3	5	19	18	37	10	4	14
TOTALE....	427	230	657	351	88	439	409	229	638	-18	-1	-19

Segue Tav. 60 — Espatriati e rimpatriati per classe di età e sesso, regione di provenienza
o di destinazione - Anno 1983

CLASSI DI ETÀ	ESPATRIATI						RIMPATRIATI			SALDO		
	Totale			di cui lavoratori			M	F	MF	M	F	MF
	M	F	MF	M	F	MF						
VENETO												
SENO DI 14 ANNI..	556	566	1.122	-	-	-	608	587	1.195	52	21	73
14-19.....	378	430	808	192	227	419	394	449	843	16	19	35
20-24.....	553	455	1.008	520	353	873	483	482	965	-70	27	-43
25-29.....	709	415	1.124	692	296	988	610	431	1.041	-99	16	-83
30-34.....	710	405	1.115	703	282	982	655	383	1.038	-55	-22	-77
35-39.....	702	408	1.110	691	274	965	673	397	1.070	-29	-11	-40
40-44.....	702	357	1.059	692	252	944	702	368	1.070	-	11	11
45-49.....	490	241	731	485	167	652	526	268	794	36	27	63
50-64.....	795	498	1.293	764	335	1.099	943	646	1.589	148	148	296
65 ED OLTRE.....	136	149	285	93	52	145	189	189	378	53	40	93
TOTALE....	5.731	3.924	9.655	4.829	2.238	7.067	5.783	4.200	9.983	52	276	328
FRIULI-VENEZIA GIULIA												
SENO DI 14 ANNI..	103	106	209	-	-	-	142	113	255	39	7	46
14-19.....	57	97	144	25	44	69	82	114	196	25	27	52
20-24.....	175	98	273	148	70	218	125	110	235	-50	12	-38
25-29.....	221	84	305	218	46	264	169	74	243	-52	-10	-62
30-34.....	178	71	249	178	42	220	130	63	193	-48	-8	-56
35-39.....	218	61	279	218	29	247	164	85	249	-54	24	-30
40-44.....	168	63	231	188	23	211	194	86	280	6	23	29
45-49.....	130	34	164	130	13	143	154	61	215	24	27	51
50-64.....	202	95	297	193	30	220	308	129	527	106	124	230
65 ED OLTRE.....	48	57	105	1	2	3	103	61	164	55	4	59
TOTALE....	1.520	756	2.276	1.296	299	1.595	1.571	986	2.557	51	230	281
LIGURIA												
SENO DI 14 ANNI..	163	183	346	-	-	-	157	173	330	-6	-10	-16
14-19.....	78	65	143	8	2	10	55	72	127	-23	7	-16
20-24.....	96	68	164	70	16	86	46	66	112	-50	-2	-52
25-29.....	196	98	290	187	31	218	88	102	190	-108	8	-100
30-34.....	207	106	313	206	30	236	131	99	230	-76	-7	-83
35-39.....	247	100	347	247	31	278	145	86	231	-102	-14	-116
40-44.....	241	82	323	239	17	256	152	54	206	-89	-28	-117
45-49.....	163	53	216	163	15	178	98	48	146	-65	-5	-70
50-64.....	246	126	372	234	29	263	189	124	313	-57	-2	-59
65 ED OLTRE.....	58	66	124	11	2	13	65	51	116	7	-15	-8
TOTALE....	1.695	943	2.638	1.365	173	1.538	1.126	875	2.001	-569	-68	-637
EMILIA-ROMAGNA												
SENO DI 14 ANNI..	149	129	278	-	-	-	173	160	333	24	31	55
14-19.....	51	49	100	6	4	10	88	80	168	37	31	68
20-24.....	86	83	169	70	38	108	53	77	130	-33	-6	-39
25-29.....	116	105	221	111	52	163	90	81	171	-26	-24	-50
30-34.....	161	106	267	158	58	216	104	102	206	-57	-4	-61
35-39.....	159	62	221	159	23	182	143	79	222	-16	17	1
40-44.....	122	58	180	121	25	146	134	69	203	12	11	23
45-49.....	114	36	150	111	14	125	107	49	156	-7	13	6
50-64.....	159	81	240	154	29	183	240	185	425	81	104	185
65 ED OLTRE.....	32	43	75	1	-	1	94	74	168	62	31	93
TOTALE....	1.149	752	1.901	891	243	1.134	1.226	956	2.182	77	204	281
TOSCANA												
SENO DI 14 ANNI..	139	117	256	-	-	-	99	112	211	-40	-5	-45
14-19.....	47	54	101	5	5	10	63	62	125	16	8	24
20-24.....	57	64	121	39	16	55	29	59	88	-28	-5	-33
25-29.....	89	73	162	84	20	104	66	66	132	-23	-7	-30
30-34.....	97	64	161	92	19	111	64	60	124	-33	-4	-37
35-39.....	99	53	152	99	16	115	96	54	150	-3	1	-2
40-44.....	99	50	149	98	17	115	87	48	135	-12	-2	-14
45-49.....	72	49	121	72	16	88	78	40	118	6	-9	-3
50-64.....	148	88	236	136	29	165	178	120	298	30	32	62
65 ED OLTRE.....	31	40	71	8	4	12	40	38	78	9	-2	7
TOTALE....	878	652	1.530	633	142	775	800	659	1.459	-78	7	-71
UMBRIA												
SENO DI 14 ANNI..	51	38	89	-	-	-	48	43	91	-3	5	2
14-19.....	23	22	45	4	2	6	17	31	48	-6	9	3
20-24.....	25	10	35	21	4	25	26	26	52	1	16	17
25-29.....	43	15	58	38	9	47	30	17	47	-13	2	-11
30-34.....	42	21	63	41	8	49	25	25	50	-17	4	-13
35-39.....	34	20	54	34	8	42	47	23	70	13	3	16
40-44.....	43	19	62	43	7	50	47	19	66	4	-	4
45-49.....	34	8	42	34	3	37	36	23	59	2	15	17
50-64.....	37	17	54	33	-	33	84	49	133	47	32	79
65 ED OLTRE.....	5	5	10	-	-	-	28	17	45	23	12	35
TOTALE....	337	175	512	248	41	289	388	273	661	-51	98	149

Segue Tav. 60 — Espatriati e rimpatriati per classe di età e sesso, regione di provenienza o di destinazione - Anno 1983

CLASSI DI ETA	ESPATRIATI						RIMPATRIATI			SALDO		
	Totale			di cui lavoratori			M	F	MF	M	F	MF
	M	F	MF	M	F	MF						
MARCHE												
MENO DI 14 ANNI..	53	71	124	-	-	-	103	97	200	50	26	76
14-19.....	59	51	110	19	23	42	56	71	127	-3	20	17
20-24.....	59	57	116	45	37	82	50	82	132	-9	25	16
25-29.....	72	45	117	63	20	88	73	56	129	1	11	12
30-34.....	80	36	116	79	15	94	76	49	125	-4	13	9
35-39.....	77	51	128	74	27	101	77	61	138	-	10	10
40-44.....	84	46	130	80	23	103	82	59	141	-2	13	11
45-49.....	59	44	103	54	31	85	70	64	134	11	20	31
50-64.....	108	108	216	94	78	172	192	191	383	84	83	167
65 ED OLTRE.....	40	47	87	13	17	27	81	66	147	41	19	60
TOTALE...	691	556	1.247	523	271	794	860	796	1.656	169	240	409
LAZIO												
MENO DI 14 ANNI..	120	141	261	-	-	-	373	345	718	253	204	457
14-19.....	77	47	124	17	5	22	132	174	306	55	127	182
20-24.....	76	53	129	53	18	71	88	178	266	12	125	137
25-29.....	94	69	163	92	24	116	143	250	393	49	181	230
30-34.....	108	71	179	137	27	164	197	212	409	89	141	230
35-39.....	100	80	180	100	21	121	176	172	348	76	92	168
40-44.....	103	57	160	102	20	122	195	109	304	92	52	144
45-49.....	77	54	131	77	19	96	142	86	228	65	32	97
50-64.....	114	49	163	105	13	118	294	221	515	180	172	352
65 ED OLTRE.....	19	27	46	-	-	-	101	78	179	82	51	133
TOTALE...	888	648	1.536	653	147	800	1.841	1.825	3.666	953	1.177	2.130
ABRUZZI												
MENO DI 14 ANNI..	168	168	336	-	-	-	340	322	662	172	154	326
14-19.....	86	103	189	25	7	32	134	141	275	48	38	86
20-24.....	130	79	209	103	24	127	120	132	252	-10	53	43
25-29.....	170	90	260	166	41	207	171	138	309	1	48	49
30-34.....	161	89	250	161	47	208	208	153	361	47	64	111
35-39.....	148	73	221	148	33	181	217	90	307	69	17	86
40-44.....	112	59	171	112	25	137	178	84	262	66	25	91
45-49.....	154	76	230	154	31	185	193	110	303	39	34	73
50-64.....	245	110	355	229	28	257	434	246	680	189	136	325
65 ED OLTRE.....	61	64	125	1	-	1	107	92	199	46	28	74
TOTALE...	1.435	911	2.346	1.099	236	1.335	2.102	1.508	3.610	667	597	1.264
MOLISE												
MENO DI 14 ANNI..	99	85	184	-	-	-	136	116	252	37	31	68
14-19.....	39	39	78	16	5	21	47	60	107	8	21	29
20-24.....	56	45	101	50	23	73	47	67	114	-9	22	13
25-29.....	56	44	100	54	19	73	76	66	142	20	22	42
30-34.....	81	52	133	81	27	108	86	74	160	5	22	27
35-39.....	57	41	98	57	26	83	77	56	133	20	15	35
40-44.....	46	27	73	46	23	69	82	53	135	36	26	62
45-49.....	69	39	108	69	19	88	88	33	121	19	-6	13
50-64.....	159	79	238	153	36	189	239	123	362	80	44	124
65 ED OLTRE.....	24	27	51	2	-	2	47	42	89	23	15	38
TOTALE...	686	478	1.164	528	178	706	925	690	1.615	239	212	451
CAMPANIA												
MENO DI 14 ANNI..	886	820	1.706	-	-	-	808	749	1.557	-78	-71	-149
14-19.....	439	392	831	157	67	224	267	317	584	-172	-75	-247
20-24.....	651	501	1.152	586	239	825	458	378	836	-193	-123	-316
25-29.....	789	496	1.285	764	243	1.007	603	436	1.039	-186	-60	-246
30-34.....	811	446	1.257	802	217	1.019	661	369	1.030	-150	-77	-227
35-39.....	695	371	1.066	682	181	863	577	285	862	-118	-86	-204
40-44.....	660	321	981	648	160	808	546	242	788	-114	-79	-193
45-49.....	589	302	891	576	146	722	537	234	771	-52	-68	-120
50-64.....	975	437	1.412	948	180	1.128	937	482	1.419	-38	45	7
65 ED OLTRE.....	111	125	236	24	4	28	125	112	237	14	-13	1
TOTALE...	6.606	4.211	10.817	5.187	1.437	6.624	5.519	3.604	9.123	-1.087	-607	-1.694

Segue Tav. 60 — Espatriati e rimpatriati per classe di età e sesso, regione di provenienza
o di destinazione - Anno 1983

CLASSI DI ETÀ	ESPATRIATI						RIMPATRIATI			SALDO		
	Totale			di cui lavoratori			M	F	MF	M	F	MF
	M	F	MF	M	F	MF						
PUGLIA												
GENO DI 14 ANNI..	1.230	1.118	2.348	-	-	-	1.216	1.034	2.250	-14	-84	-98
14-19.....	435	346	781	154	54	208	389	429	818	-46	83	37
20-24.....	696	474	1.170	631	236	867	478	422	900	-218	-52	-270
25-29.....	871	495	1.366	855	279	1.134	776	502	1.278	-95	7	-88
30-34.....	826	367	1.193	821	193	1.014	789	465	1.254	-37	98	61
35-39.....	623	270	893	623	146	769	750	362	1.112	127	92	219
40-44.....	489	222	711	487	112	599	539	285	824	50	63	113
45-49.....	422	177	599	422	96	518	516	225	741	94	48	142
50-64.....	728	235	963	714	100	814	1.000	494	1.494	272	259	531
65 ED OLTRE.....	67	63	130	11	-	11	131	89	220	64	26	90
TOTALE...	6.387	3.767	10.154	4.718	1.216	5.934	6.584	4.307	10.891	197	540	737
BASILICATA												
GENO DI 14 ANNI..	223	252	475	-	-	-	176	180	356	-47	-72	-119
14-19.....	115	82	197	55	21	76	80	85	165	-35	3	-32
20-24.....	216	132	348	212	81	293	138	103	241	-78	-29	-107
25-29.....	293	151	444	289	107	396	196	148	344	-97	-3	-100
30-34.....	302	136	438	301	83	384	251	122	373	-51	-14	-65
35-39.....	270	123	393	269	87	356	236	116	352	-34	-7	-41
40-44.....	214	86	300	213	53	266	192	77	269	-22	-9	-31
45-49.....	242	91	333	240	50	290	234	83	317	-8	-8	-16
50-64.....	352	97	449	347	53	400	405	129	534	53	32	85
65 ED OLTRE.....	32	21	53	18	4	22	47	32	79	15	11	26
TOTALE...	2.259	1.171	3.430	1.944	539	2.483	1.955	1.075	3.030	-304	-96	-400
CALABRIA												
GENO DI 14 ANNI..	477	470	947	-	-	-	439	419	858	-38	-51	-89
14-19.....	253	221	474	108	54	162	166	172	338	-87	-49	-136
20-24.....	488	298	786	449	120	569	404	237	641	-84	-61	-145
25-29.....	711	333	1.044	693	120	813	641	285	926	-70	-48	-118
30-34.....	773	263	1.036	765	111	876	692	268	960	-81	5	-76
35-39.....	611	206	817	607	85	692	606	200	806	-5	-6	-11
40-44.....	480	166	646	479	65	544	497	146	643	17	-20	-3
45-49.....	490	126	616	488	57	545	485	139	624	-5	13	8
50-64.....	795	237	1.032	783	84	867	906	291	1.197	111	54	165
65 ED OLTRE.....	87	83	170	32	8	40	134	99	233	47	16	63
TOTALE...	5.165	2.403	7.568	4.404	704	5.108	4.970	2.256	7.226	-195	-147	-342
SICILIA												
GENO DI 14 ANNI..	1.436	1.418	2.854	-	-	-	1.804	1.641	3.445	368	223	591
14-19.....	579	509	1.088	183	42	225	580	643	1.223	1	134	135
20-24.....	708	646	1.354	597	149	746	512	676	1.188	-196	30	-166
25-29.....	996	623	1.619	959	172	1.131	818	711	1.529	-178	88	-90
30-34.....	1.022	449	1.471	1.018	131	1.149	973	623	1.596	-49	174	125
35-39.....	822	398	1.220	819	97	916	955	472	1.427	133	74	207
40-44.....	681	289	970	681	76	757	722	347	1.069	41	58	99
45-49.....	600	240	840	598	67	665	680	338	1.018	80	98	178
50-64.....	942	450	1.392	905	92	997	1.424	834	2.258	482	384	866
65 ED OLTRE.....	204	192	396	17	3	20	341	232	573	137	40	177
TOTALE...	7.990	5.214	13.204	5.777	829	6.606	8.809	6.517	15.326	819	1.303	2.122
SARDEGNA												
GENO DI 14 ANNI..	166	179	345	-	-	-	202	168	370	36	-11	25
14-19.....	69	58	127	23	7	30	64	72	136	-5	14	9
20-24.....	136	82	218	119	23	142	89	54	143	-47	-28	-75
25-29.....	200	71	271	136	27	223	157	74	231	-43	3	-40
30-34.....	160	60	220	159	18	177	145	66	211	-15	6	-9
35-39.....	134	45	179	133	18	151	113	63	176	-21	18	-3
40-44.....	73	32	105	73	14	87	133	44	177	60	12	72
45-49.....	52	24	76	52	8	60	73	34	107	21	10	31
50-64.....	86	27	113	80	4	84	126	78	204	40	51	91
65 ED OLTRE.....	3	6	9	-	-	-	18	5	23	15	-1	14
TOTALE...	1.079	584	1.663	835	119	954	1.120	658	1.778	41	74	115

Tav. 61 — Espatriati e rimpatriati secondo il settore di attività economica o la condizione non pro

CLASSI DI ETÀ	AGRICOLTURA				INDUSTRIA				ALTRE ATTIVITÀ			
	Espatriati		Rimpatriati		Espatriati		Rimpatriati		Espatriati		Rimpatriati	
	N	%	N	%	N	%	N	%	N	%	N	%
MENO DI 14 ANNI..	-	-	-	-	-	-	-	-	-	-	-	-
14-19.....	68	3,5	57	2,7	736	3,1	624	2,6	761	5,1	698	6,9
20-24.....	162	8,2	138	6,5	2.777	11,9	2.206	9,1	2.193	14,7	1.778	12,6
25-29.....	216	11,0	196	9,2	3.738	16,0	3.403	14,0	2.380	16,0	1.890	13,4
30-34.....	217	11,0	235	11,1	3.718	15,9	3.697	15,2	2.230	15,0	2.020	14,3
35-39.....	241	12,3	256	12,1	3.122	13,3	3.385	13,9	1.995	13,4	1.944	13,8
40-44.....	240	12,2	247	11,7	2.815	12,0	3.090	12,7	1.715	11,5	1.700	12,0
45-49.....	273	13,9	300	14,2	2.563	10,9	2.842	11,7	1.363	9,1	1.407	10,0
50-64.....	509	26,0	646	30,4	3.876	16,5	4.927	20,3	2.116	14,2	2.516	17,7
65 ED OLTRE.....	38	1,9	45	2,1	93	0,4	133	0,5	153	1,0	185	1,3
TOTALE...	1.964	100,0	2.120	100,0	23.428	100,0	24.307	100,0	14.906	100,0	14.138	100,0
P A E S I												
MENO DI 14 ANNI..	-	-	-	-	-	-	-	-	-	-	-	-
14-19.....	6	1,7	3	0,9	76	1,0	51	0,7	70	1,8	29	0,8
20-24.....	20	5,5	10	2,9	667	8,4	811	6,0	297	7,5	186	5,4
25-29.....	48	13,2	30	8,6	1.353	17,0	1.046	15,2	610	15,4	463	13,5
30-34.....	33	9,1	31	8,9	1.413	17,7	1.127	16,4	720	18,3	551	16,1
35-39.....	41	11,3	25	7,2	1.367	17,2	1.149	16,7	659	16,6	548	16,0
40-44.....	41	11,3	29	8,4	1.125	14,2	1.010	14,7	532	13,4	440	12,8
45-49.....	51	14,0	48	13,8	803	10,1	749	10,9	414	10,4	392	11,4
50-64.....	115	31,7	162	46,7	1.097	13,8	1.263	18,6	623	15,7	764	22,3
65 ED OLTRE.....	8	2,2	9	2,6	47	0,6	56	0,8	37	0,9	59	1,7
TOTALE...	363	100,0	347	100,0	7.948	100,0	6.862	100,0	3.962	100,0	3.432	100,0
P A E S I E X												
MENO DI 14 ANNI..	-	-	-	-	-	-	-	-	-	-	-	-
14-19.....	74	3,2	60	2,4	812	2,6	675	2,2	831	4,4	727	4,1
20-24.....	182	7,8	148	6,0	3.444	11,0	2.617	8,4	2.490	13,2	1.964	11,2
25-29.....	264	11,3	226	9,2	5.091	16,2	4.449	14,3	2.990	15,9	2.353	13,4
30-34.....	250	10,7	266	10,8	5.131	16,4	4.824	15,5	2.950	15,6	2.571	14,6
35-39.....	292	12,1	281	11,4	4.489	14,3	4.534	14,5	2.654	14,1	2.492	14,2
40-44.....	291	12,1	276	11,2	3.940	12,6	4.100	13,2	2.247	11,9	2.140	12,2
45-49.....	324	13,9	348	14,1	3.366	10,7	3.591	11,5	1.777	9,4	1.799	10,2
50-64.....	624	26,9	808	32,7	4.973	15,8	6.190	19,8	2.739	14,5	3.280	18,7
65 ED OLTRE.....	46	2,0	54	2,2	130	0,4	189	0,6	190	1,0	244	1,4
TOTALE...	2.327	100,0	2.467	100,0	31.376	100,0	31.169	100,0	18.868	100,0	17.570	100,0
T O T												

fessionale, per classe di età ed area geografica di destinazione o di provenienza - Anno 1983

TOTALE				CONDIZIONI NON PROFESSIONALI				TOTALE				CLASSI DI ETÀ
Espatriati		Rimpatriati		Espatriati		Rimpatriati		Espatriati		Rimpatriati		
N	%	N	%	N	%	N	%	N	%	N	%	
EUROPEI												
-	-	-	-	11.306	46,3	11.240	42,8	11.306	17,5	11.240	16,7	MEMO DI 14 ANNI
1.565	3,9	1.379	3,4	3.308	13,6	3.521	13,4	4.873	7,5	4.900	7,314-19
5.132	12,7	4.122	10,2	1.938	7,9	1.795	6,9	7.070	10,9	5.917	8,920-24
6.334	15,7	5.489	13,5	1.606	6,6	1.642	6,3	7.940	12,3	7.131	10,725-29
6.165	15,3	5.952	14,7	1.253	5,1	1.366	5,2	7.418	11,5	7.318	11,030-34
5.358	13,3	5.585	13,8	1.032	4,2	1.069	4,1	6.390	9,9	6.654	10,035-39
4.770	11,8	5.037	12,4	878	3,6	888	3,4	5.648	8,7	5.925	8,940-44
4.199	10,4	4.549	11,2	749	3,1	830	3,2	4.948	7,6	5.379	8,145-49
6.501	16,2	8.089	19,9	1.363	5,6	2.464	9,4	7.864	12,2	10.553	15,850-64
274	0,7	363	0,9	964	4,0	1.380	5,3	1.238	1,9	1.743	2,665 ED ULTRZ
40.298	100,0	40.565	100,0	24.397	100,0	26.195	100,0	64.695	100,0	66.763	100,0TOTALE
RAEUROPEI												
-	-	-	-	2.274	27,8	3.103	29,9	2.274	11,1	3.103	14,7	MEMO DI 14 ANNI
152	1,2	83	0,8	1.012	12,4	1.215	11,7	1.164	5,7	1.298	6,214-19
984	8,0	607	5,7	621	7,6	607	5,8	1.605	7,9	1.214	5,820-24
2.011	16,4	1.539	14,5	577	7,1	616	5,9	2.588	12,7	2.155	10,225-29
2.166	17,8	1.709	16,1	538	6,6	611	5,9	2.704	13,2	2.320	11,030-34
2.067	16,8	1.722	16,2	557	6,8	574	5,5	2.624	12,8	2.296	10,935-39
1.698	13,8	1.479	13,9	439	5,4	471	4,5	2.137	10,5	1.950	9,340-44
1.268	10,3	1.189	11,2	326	4,0	352	3,4	1.594	7,8	1.541	7,345-49
1.835	15,0	2.189	20,4	826	10,1	1.332	12,8	2.661	13,0	3.521	16,850-64
92	0,7	124	1,2	1.000	12,2	1.522	14,6	1.092	5,3	1.646	7,865 ED ULTRZ
12.273	100,0	10.641	100,0	8.170	100,0	10.403	100,0	20.443	100,0	21.044	100,0TOTALE
LE												
-	-	-	-	13.580	41,7	14.343	39,2	13.580	15,9	14.343	16,2	MEMO DI 14 ANNI
1.717	3,3	1.462	2,9	4.320	13,3	4.736	12,9	6.037	7,1	6.198	7,114-19
6.116	11,6	4.729	9,2	2.559	7,9	2.402	6,6	8.675	10,2	7.131	8,120-24
8.345	15,9	7.028	13,7	2.183	6,7	2.258	6,2	10.528	12,4	9.286	10,625-29
8.331	15,8	7.661	15,0	1.791	5,5	1.977	5,4	10.122	11,9	9.638	11,030-34
7.425	14,1	7.307	14,3	1.589	4,9	1.643	4,5	9.014	10,6	8.950	10,235-39
6.468	12,3	6.516	12,7	1.317	4,0	1.359	3,7	7.785	9,1	7.875	9,040-44
5.467	10,4	5.738	11,2	1.075	3,3	1.182	3,2	6.542	7,7	6.920	7,945-49
8.336	15,9	10.278	20,0	2.189	6,7	3.796	10,4	10.525	12,4	14.074	16,050-64
366	0,7	487	1,0	1.964	6,0	2.902	7,9	2.330	2,7	3.389	3,965 ED ULTRZ
52.571	100,0	51.296	100,0	32.567	100,0	36.598	100,0	85.138	100,0	87.804	100,0TOTALE

Tav. 62 — Espatriati e rimpatriati per classe di età e sesso, area geografica di destinazione o di provenienza - Anno 1983

CLASSI DI ETÀ	ESPATRIATI						RIMPATRIATI			SALDO		
	Totale			di cui lavoratori			M	F	MF	M	F	MF
	M	F	MF	M	F	MF						
PAESI EUROPEI												
MINORI DI 14 ANNI..	5.705	5.601	11.306	-	-	-	5.880	5.400	11.280	135	-201	-66
14-19.....	2.517	2.356	4.873	962	603	1.565	2.309	2.591	4.900	-208	235	27
20-24.....	3.967	3.103	7.070	3.552	1.580	5.132	2.988	2.969	5.917	-1.019	-138	-1.153
25-29.....	4.924	3.016	7.940	4.797	1.537	6.334	4.103	3.028	7.131	-821	12	-809
30-34.....	4.909	2.509	7.418	4.875	1.290	6.165	4.582	2.736	7.318	-327	227	-100
35-39.....	4.280	2.110	6.390	4.254	1.104	5.358	4.488	2.206	6.654	168	96	264
40-44.....	3.893	1.755	5.648	3.873	897	4.770	4.084	1.841	5.925	191	86	277
45-49.....	3.463	1.485	4.948	3.438	761	4.199	3.746	1.633	5.379	283	148	431
50-64.....	5.513	2.351	7.864	5.372	1.129	6.501	6.941	3.612	10.553	1.428	1.261	2.689
65 ED OLTRE.....	572	666	1.238	178	96	274	971	772	1.743	399	106	505
TOTALE...	39.743	24.952	64.695	31.301	8.997	40.298	39.972	26.788	66.760	229	1.836	2.065
PAESI EXTRAEUROPEI												
MINORI DI 14 ANNI..	1.170	1.104	2.274	-	-	-	1.688	1.455	3.103	478	351	829
14-19.....	626	538	1.164	118	34	152	587	711	1.298	-39	173	134
20-24.....	1.026	579	1.605	835	149	984	662	552	1.214	-364	-27	-391
25-29.....	1.839	749	2.588	1.764	247	2.011	1.369	786	2.155	-470	37	-433
30-34.....	1.983	721	2.704	1.956	210	2.166	1.530	790	2.320	-453	69	-384
35-39.....	1.920	704	2.624	1.893	174	2.067	1.568	728	2.296	-352	24	-328
40-44.....	1.592	545	2.137	1.559	139	1.698	1.373	577	1.950	-219	32	-187
45-49.....	1.195	399	1.594	1.166	102	1.268	1.087	454	1.541	-108	55	-53
50-64.....	1.797	864	2.661	1.650	185	1.835	2.141	1.380	3.521	344	516	860
65 ED OLTRE.....	531	561	1.092	76	16	92	892	754	1.646	361	193	554
TOTALE...	13.679	6.764	20.443	11.017	1.256	12.273	12.857	8.187	21.044	-822	1.423	601
T O T A L E												
MINORI DI 14 ANNI..	6.875	6.705	13.580	-	-	-	7.488	6.855	14.343	613	150	763
14-19.....	3.143	2.894	6.037	1.080	637	1.717	2.896	3.302	6.198	-247	408	161
20-24.....	4.993	3.682	8.675	4.387	1.729	6.116	3.610	3.521	7.131	-1.383	-161	-1.544
25-29.....	6.763	3.765	10.528	6.561	1.784	8.345	5.472	3.814	9.286	-1.291	49	-1.242
30-34.....	6.892	3.230	10.122	6.831	1.500	8.331	6.112	3.526	9.638	-780	296	-484
35-39.....	6.200	2.814	9.014	6.147	1.278	7.425	6.016	2.934	8.950	-184	120	-64
40-44.....	5.485	2.300	7.785	5.432	1.036	6.468	5.457	2.418	7.875	-28	118	90
45-49.....	4.658	1.884	6.542	4.604	863	5.467	4.833	2.087	6.920	175	203	378
50-64.....	7.310	3.215	10.525	7.022	1.314	8.336	9.082	4.992	14.074	1.772	1.777	3.549
65 ED OLTRE.....	1.103	1.227	2.330	254	112	366	1.863	1.526	3.389	760	299	1.059
TOTALE...	53.422	31.716	85.138	42.318	10.253	52.571	52.829	34.975	87.804	-593	3.259	2.666

Tav. 63 — Espatriati per classe di età, regione di provenienza ed area geografica di destinazione
Anno 1983

REGIONI	CLASSI DI ETÀ										TOTALE	
	Meno di 14 anni	14-19	20-24	25-29	30-34	35-39	40-44	45-49	50-64	65 e oltre	N.	per 1000 residenti
PAESI EUROPEI												
PIEMONTE.....	237	79	147	189	155	148	109	93	143	60	1.360	0,3
VALLE D'AOSTA.....	8	9	13	6	10	9	17	19	41	20	148	1,3
LOMBARDIA.....	600	223	486	605	608	662	683	622	943	136	5.568	0,6
TRENTINO-A. A.....	160	58	219	245	193	131	132	98	154	34	1.424	1,6
BOLZANO-BOZEN.....	106	22	177	203	134	86	68	55	64	15	930	2,2
TRENTO.....	54	36	42	42	59	45	64	43	90	19	494	1,1
VENETO.....	943	612	824	813	775	827	780	656	1.175	275	7.680	1,8
FRIGOLI-V. G.....	137	77	171	163	116	122	121	104	200	77	1.288	1,0
LIGURIA.....	98	41	56	92	77	71	72	44	97	63	711	0,4
EMILIA-ROMAGNA.....	178	54	91	128	123	113	85	63	133	42	1.010	0,3
TOSCANA.....	186	66	77	105	96	99	94	84	162	38	1.007	0,3
UMBRIA.....	63	26	29	25	21	26	33	27	37	6	293	0,4
MARCHE.....	77	62	86	58	61	69	80	78	148	55	774	0,5
LAZIO.....	211	83	109	117	152	129	129	111	138	22	1.201	0,2
ABRUZZI.....	257	97	142	178	176	160	138	165	251	48	1.612	1,3
MOLISE.....	168	50	85	85	112	94	78	82	222	21	987	3,0
CAMPANIA.....	1.530	488	888	1.094	1.079	978	745	755	1.214	97	8.868	1,6
PUGLIA.....	2.208	519	922	1.266	1.063	845	575	565	905	67	8.935	2,3
BASILICATA.....	454	146	264	362	393	398	262	318	466	40	3.103	5,0
CALABRIA.....	857	277	607	896	891	773	561	536	935	62	6.395	3,0
SICILIA.....	2.630	751	1.108	1.356	1.243	1.042	803	692	1.205	205	11.035	2,2
SARDEGNA.....	308	95	172	205	158	129	68	59	92	10	1.296	0,8
ITALIA.....	11.306	3.813	6.496	7.988	7.532	6.825	5.555	5.171	8.661	1.378	64.695	1,1
PAESI EXTRA EUROPEI												
PIEMONTE.....	203	66	79	135	177	190	161	136	207	50	1.404	0,3
VALLE D'AOSTA.....	2	-	-	1	2	1	-	2	-	2	10	0,1
LOMBARDIA.....	458	108	199	435	507	510	414	274	367	77	3.349	0,4
TRENTINO-A. A.....	36	2	12	30	38	37	26	21	24	8	234	0,3
BOLZANO-BOZEN.....	14	-	6	12	7	12	7	5	7	1	71	0,2
TRENTO.....	22	2	6	18	31	25	19	14	19	7	163	0,4
VENETO.....	179	42	129	289	345	309	253	182	210	37	1.975	0,5
FRIGOLI-V. G.....	72	27	76	154	138	159	116	86	122	38	988	0,8
LIGURIA.....	248	75	85	193	223	270	271	190	302	70	1.927	1,1
EMILIA-ROMAGNA.....	100	28	51	93	137	131	97	81	134	39	891	0,2
TOSCANA.....	70	19	30	60	53	61	52	45	88	45	523	0,1
UMBRIA.....	26	11	11	23	41	28	34	13	27	5	219	0,3
MARCHE.....	47	20	40	50	56	56	49	36	78	41	473	0,3
LAZIO.....	50	15	25	38	37	39	28	37	39	27	335	0,1
ABRUZZI.....	79	48	64	70	71	72	48	63	136	83	734	0,6
MOLISE.....	16	13	11	10	18	17	6	11	40	35	177	0,5
CAMPANIA.....	176	137	194	188	206	185	191	156	360	156	1.949	0,4
PUGLIA.....	140	103	116	135	151	147	107	88	159	73	1.219	0,3
BASILICATA.....	21	9	41	71	48	37	23	19	33	25	327	0,5
CALABRIA.....	90	92	90	126	153	120	85	85	210	122	1.173	0,6
SICILIA.....	224	135	157	229	263	265	191	150	328	227	2.169	0,4
SARDEGNA.....	37	8	19	61	71	73	41	23	31	3	367	0,2
ITALIA.....	2.274	958	1.429	2.391	2.735	2.707	2.193	1.698	2.895	1.163	20.443	0,4
TOTALE												
PIEMONTE.....	440	145	226	324	332	338	270	229	350	110	2.764	0,6
VALLE D'AOSTA.....	6	9	13	7	12	10	17	21	41	22	158	1,4
LOMBARDIA.....	1.058	331	685	1.040	1.115	1.172	1.097	896	1.310	213	8.917	1,0
TRENTINO-A. A.....	196	60	231	275	231	168	158	119	178	42	1.658	1,9
BOLZANO-BOZEN.....	120	22	183	215	147	98	75	62	69	16	1.001	2,3
TRENTO.....	76	38	48	60	90	70	63	57	109	26	657	1,5
VENETO.....	1.122	654	953	1.102	1.120	1.136	1.033	838	1.385	312	9.655	2,2
FRIGOLI-V. G.....	209	104	247	317	254	281	237	190	322	115	2.276	1,9
LIGURIA.....	346	116	141	285	300	341	343	234	399	133	2.638	1,5
EMILIA-ROMAGNA.....	278	82	121	221	260	244	182	144	267	81	1.901	0,5
TOSCANA.....	256	85	107	165	149	160	146	129	250	83	1.530	0,4
UMBRIA.....	89	37	40	48	62	54	67	40	64	11	512	0,6
MARCHE.....	124	82	126	108	117	125	129	114	226	96	1.247	0,9
LAZIO.....	261	98	134	155	189	168	157	148	177	49	1.536	0,3
ABRUZZI.....	336	145	206	248	247	232	186	228	387	131	2.346	1,9
MOLISE.....	184	63	96	95	130	111	74	93	262	56	1.164	3,5
CAMPANIA.....	1.706	623	1.082	1.282	1.285	1.163	936	911	1.574	253	10.817	1,9
PUGLIA.....	2.348	622	1.038	1.401	1.214	992	682	653	1.064	140	10.154	2,6
BASILICATA.....	475	155	305	433	441	435	285	337	499	65	3.430	5,6
CALABRIA.....	947	369	697	1.022	1.044	893	646	621	1.145	184	7.568	3,6
SICILIA.....	2.854	886	1.265	1.585	1.506	1.307	994	842	1.533	432	13.204	2,6
SARDEGNA.....	345	103	191	266	229	202	109	82	123	13	1.663	1,0
ITALIA.....	13.580	4.771	7.925	10.379	10.237	9.532	7.748	6.869	11.556	2.541	85.138	1,5

Tav. 64 — Rimpatriati per classe di età, regione di destinazione ed area geografica di provenienza
Anno 1983

REGIONI	CLASSI DI ETÀ										TOTALE	
	Meno di 14 anni	14-19	20-24	25-29	30-34	35-39	40-44	45-49	50-64	65 e oltre	N.	per 1000 residenti
PAESI EUROPEI												
PIEMONTE.....	173	88	86	104	111	78	90	87	190	96	1.099	0,2
VALLE D'AOSTA.....	3	6	11	4	8	6	13	16	36	20	123	1,1
LOMBARDIA.....	387	166	397	422	494	547	605	579	927	146	4.670	0,5
TRENTINO-A.A.....	83	39	100	107	127	88	109	89	161	40	943	1,1
BOLZANO-BOZEN.....	35	8	66	72	74	44	45	42	53	16	455	1,1
TRENTO.....	48	31	34	35	53	44	64	47	108	24	488	1,1
VENETO.....	966	622	818	759	752	819	793	693	1.414	340	7.976	1,8
FRIULI-V.G.....	159	108	177	137	94	133	153	150	386	120	1.617	1,3
LIGURIA.....	129	80	49	49	71	64	67	43	134	51	697	0,4
EMILIA-ROMAGNA.....	192	76	84	97	102	98	107	89	283	111	1.239	0,3
TOSCANA.....	187	71	72	74	82	97	79	80	208	51	961	0,3
UMBRIA.....	66	35	34	24	31	42	46	43	107	30	458	0,6
MARCHE.....	132	70	83	71	62	89	88	92	247	85	1.019	0,7
LAZIO.....	417	155	175	219	224	200	192	161	284	79	2.106	0,4
ABRUZZO.....	488	154	171	219	243	244	186	212	435	87	2.439	2,0
MOLISE.....	215	62	86	120	114	122	102	101	303	40	1.265	3,8
CAMPANIA.....	1.257	333	665	872	923	802	613	691	1.162	91	7.409	1,3
PUGLIA.....	2.054	609	774	1.156	1.198	1.073	750	716	1.423	144	9.897	2,5
BASILICATA.....	326	122	195	300	342	367	233	304	519	58	2.766	4,5
CALABRIA.....	676	205	486	769	834	747	520	541	1.013	68	5.859	2,8
SICILIA.....	3.031	864	1.018	1.240	1.351	1.251	922	833	1.877	310	12.697	2,5
SARDEGNA.....	339	99	126	171	184	146	136	102	190	27	1.520	0,9
ITALIA.....	11.240	3.920	5.607	6.914	7.347	7.013	5.804	5.622	11.299	1.994	66.760	1,2
PAESI EXTRAEUROPEI												
PIEMONTE.....	203	61	65	102	138	138	156	111	215	88	1.277	0,3
VALLE D'AOSTA.....	2	3	1	-	-	2	2	1	2	2	15	0,1
LOMBARDIA.....	383	107	121	313	432	382	335	230	332	89	2.724	0,3
TRENTINO-A.A.....	26	4	11	19	27	25	21	24	18	14	189	0,2
BOLZANO-BOZEN.....	6	3	1	4	5	2	5	3	1	1	39	0,1
TRENTO.....	20	1	10	15	22	23	16	15	15	13	150	0,3
VENETO.....	229	60	105	255	304	271	252	187	268	76	2.007	0,5
FRIULI-V.G.....	96	37	61	104	100	123	108	88	164	59	940	0,8
LIGURIA.....	201	60	58	124	178	152	147	114	197	73	1.304	0,7
EMILIA-ROMAGNA.....	141	65	51	71	91	126	91	78	160	69	943	0,2
TOSCANA.....	64	31	21	46	39	65	45	41	103	43	498	0,1
UMBRIA.....	25	6	16	20	19	25	27	14	33	18	203	0,2
MARCHE.....	68	32	50	56	55	59	48	47	145	77	637	0,4
LAZIO.....	301	82	104	149	189	167	111	82	260	115	1.560	0,3
ABRUZZO.....	174	80	68	81	88	104	86	76	282	132	1.171	0,9
MOLISE.....	37	21	29	20	33	28	25	19	80	58	350	1,1
CAMPANIA.....	300	114	109	138	130	128	143	112	357	183	1.714	0,3
PUGLIA.....	196	74	41	64	83	129	60	60	184	103	994	0,3
BASILICATA.....	30	8	22	20	30	23	16	22	58	35	264	0,4
CALABRIA.....	182	63	63	113	147	130	97	91	299	182	1.367	0,7
SICILIA.....	414	153	126	202	257	256	173	201	505	342	2.629	0,5
SARDEGNA.....	31	13	10	40	44	38	42	14	21	5	258	0,2
ITALIA.....	3.103	1.074	1.132	1.937	2.384	2.371	1.985	1.612	3.683	1.763	21.044	0,4
TOTALE												
PIEMONTE.....	376	145	151	206	249	216	246	198	405	184	2.376	0,5
VALLE D'AOSTA.....	5	9	12	4	8	8	15	17	38	22	138	1,2
LOMBARDIA.....	770	273	518	735	926	929	940	809	1.259	235	7.394	0,8
TRENTINO-A.A.....	109	43	111	126	154	113	130	113	179	54	1.132	1,3
BOLZANO-BOZEN.....	41	11	67	76	79	46	50	51	56	17	494	1,1
TRENTO.....	68	32	44	50	75	67	80	62	123	37	638	1,4
VENETO.....	1.195	682	923	1.014	1.056	1.090	1.045	880	1.682	416	9.983	2,3
FRIULI-V.G.....	255	185	238	241	194	256	261	238	550	179	2.557	2,1
LIGURIA.....	330	100	107	173	249	216	214	157	331	124	2.001	1,1
EMILIA-ROMAGNA.....	333	141	135	168	193	224	198	167	443	180	2.182	0,6
TOSCANA.....	211	102	93	120	121	162	124	121	311	94	1.459	0,4
UMBRIA.....	91	41	50	44	50	67	73	57	140	48	661	0,8
MARCHE.....	200	102	133	127	117	148	136	139	392	162	1.656	1,2
LAZIO.....	718	237	279	368	413	367	303	243	544	194	3.666	0,7
ABRUZZO.....	662	234	239	300	331	348	272	288	717	219	3.610	2,9
MOLISE.....	252	83	115	140	147	150	127	120	383	98	1.615	4,9
CAMPANIA.....	1.557	447	774	1.070	1.053	930	756	803	1.519	274	9.123	1,6
PUGLIA.....	2.250	683	815	1.220	1.281	1.202	810	776	1.607	247	10.891	2,8
BASILICATA.....	356	130	217	320	372	390	249	326	577	93	3.030	4,9
CALABRIA.....	858	268	549	882	981	877	617	632	1.312	250	7.226	3,4
SICILIA.....	3.445	1.017	1.144	1.442	1.608	1.507	1.095	1.034	2.382	652	15.326	3,1
SARDEGNA.....	370	112	136	211	228	184	178	116	211	32	1.778	1,1
ITALIA.....	14.343	4.994	6.739	8.851	9.731	9.384	7.789	7.234	14.982	3.757	87.804	1,5

Tav. 65 — Rimpatriati per durata della permanenza all'estero, regione di destinazione ed area geografica di provenienza - Anno 1983


REGIONI	DURATA DELLA PERMANENZA ALL'ESTERO - ANNI									Totale
	Meno di 1				1 a 2	2 a 3	3 a 4	4 a 5	oltre 5	
	Fino a 3 mesi	da 3 a 6 mesi	da 6 a 9 mesi	da 9 mesi ad 1 anno						
PAESI EUROPEI										
PIEMONTE.....	15	73	64	232	129	82	57	51	396	1.099
VALLE D'AOSTA.....	90	9	3	15	1	1	-	-	4	123
LOMBARDIA.....	81	485	1.234	1.350	377	227	151	75	690	4.670
TRENTINO-A.A.....	33	250	245	165	35	20	19	17	159	983
BOLZANO-BOZEN.....	18	116	87	88	27	14	16	12	77	455
TRENTO.....	15	134	158	77	8	6	3	5	82	488
VENETO.....	93	1.149	5.005	671	120	87	39	45	767	7.976
FRIULI-V.G.....	16	105	330	258	105	94	54	17	638	1.617
LIGURIA.....	11	50	31	37	110	92	43	38	285	697
EMILIA-ROMAGNA.....	16	57	44	48	141	246	76	75	536	1.239
TOSCANA.....	11	95	132	98	43	50	42	21	469	961
UMBRIA.....	2	6	14	12	15	55	18	17	319	458
MARCHE.....	229	48	150	118	42	36	20	19	357	1.019
LAZIO.....	7	12	36	54	206	863	286	52	590	2.106
ABRUZZI.....	37	161	176	265	251	293	175	91	990	2.439
MOLISE.....	9	104	112	135	151	304	88	35	327	1.265
CAMPANIA.....	77	923	1.683	2.122	591	387	200	147	1.279	7.404
PUGLIA.....	103	979	1.299	1.017	1.183	1.419	667	424	2.806	9.897
BASILICATA.....	58	451	1.262	459	81	50	34	30	341	2.766
CALABRIA.....	87	761	1.796	1.971	276	132	96	81	659	5.859
SICILIA.....	77	308	782	1.670	1.918	2.186	1.041	556	4.159	12.697
SARDEGNA.....	16	71	87	89	178	170	92	75	742	1.520
ITALIA.....	1.068	6.097	14.485	10.786	5.953	6.794	3.198	1.866	16.513	66.760
PAESI EXTRA EUROPEI										
PIEMONTE.....	15	85	63	231	215	135	79	77	377	1.277
VALLE D'AOSTA.....	-	4	2	-	5	1	-	1	2	15
LOMBARDIA.....	109	418	321	355	454	272	220	102	473	2.724
TRENTINO-A.A.....	6	24	39	33	20	5	2	5	55	189
BOLZANO-BOZEN.....	1	4	5	6	2	1	-	-	13	39
TRENTO.....	5	20	34	27	14	3	-	5	42	150
VENETO.....	83	423	299	306	243	133	77	43	400	2.007
FRIULI-V.G.....	25	117	89	79	149	118	54	28	281	940
LIGURIA.....	15	77	55	53	170	487	192	34	221	1.304
EMILIA-ROMAGNA.....	33	61	62	79	175	177	83	35	238	943
TOSCANA.....	33	78	45	49	63	26	24	28	152	498
UMBRIA.....	8	18	12	2	37	23	8	10	85	203
MARCHE.....	13	50	21	31	128	46	8	25	315	637
LAZIO.....	4	15	14	37	123	564	421	54	328	1.560
ABRUZZI.....	7	37	28	55	163	236	54	31	560	1.171
MOLISE.....	-	12	7	12	47	77	32	5	158	350
CAMPANIA.....	33	58	58	403	156	110	88	84	724	1.714
PUGLIA.....	12	29	32	55	138	153	91	31	453	994
BASILICATA.....	26	51	29	13	13	16	2	6	108	264
CALABRIA.....	73	186	258	175	69	57	55	49	445	1.367
SICILIA.....	25	113	122	227	379	474	225	87	977	2.629
SARDEGNA.....	15	81	36	17	36	16	7	8	42	258
ITALIA.....	535	1.937	1.592	2.212	2.783	3.126	1.722	743	6.394	21.044
TOTALE										
PIEMONTE.....	30	158	127	463	344	217	136	128	773	2.376
VALLE D'AOSTA.....	90	13	5	15	6	2	-	1	6	138
LOMBARDIA.....	190	903	1.555	1.705	831	499	371	177	1.163	7.394
TRENTINO-A.A.....	39	274	284	198	55	25	21	22	214	1.132
BOLZANO-BOZEN.....	19	120	92	94	33	16	18	12	90	494
TRENTO.....	20	154	192	104	22	9	3	10	124	638
VENETO.....	176	1.572	5.304	977	363	220	116	88	1.167	9.983
FRIULI-V.G.....	41	222	419	337	254	212	108	45	919	2.557
LIGURIA.....	26	127	86	90	280	579	235	72	506	2.001
EMILIA-ROMAGNA.....	49	118	106	127	316	423	159	110	774	2.182
TOSCANA.....	44	173	177	147	106	78	66	49	621	1.859
UMBRIA.....	10	24	26	14	52	26	27	404	661	
MARCHE.....	11	98	171	149	170	82	28	44	672	1.656
LAZIO.....	242	11	27	50	329	1.427	707	106	918	3.666
ABRUZZI.....	44	199	204	320	414	529	229	122	1.550	3.610
MOLISE.....	9	116	119	147	198	381	120	40	485	1.615
CAMPANIA.....	110	981	1.741	2.525	747	497	288	231	2.003	9.123
PUGLIA.....	115	1.008	1.331	1.072	1.321	1.572	758	455	3.259	10.891
BASILICATA.....	84	502	1.291	472	94	66	36	36	449	3.030
CALABRIA.....	160	947	2.054	2.146	345	189	151	130	1.104	7.226
SICILIA.....	102	421	904	1.897	2.297	2.660	1.266	643	5.136	15.326
SARDEGNA.....	31	152	123	106	214	186	99	83	784	1.778
ITALIA.....	1.603	8.034	16.077	12.998	8.736	9.920	4.920	2.609	22.907	87.804

Tav. 66 — Rimpatriati per durata della permanenza all'estero e paese di provenienza
Anno 1983

PAESI	DURATA DELLA PERMANENZA ALL'ESTERO - ANNI									Totale
	Meno di 1				1 a 2	2 a 3	3 a 4	4 a 5	oltre 5	
	Fino a 3 mesi	da 3 a 6 mesi	da 6 a 9 mesi	da 9 mesi ad 1 anno						
DATI ASSOLUTI										
EUROPA.....	1.068	6.097	14.485	10.786	5.953	6.794	3.198	1.866	16.513	66.760
CEE.....	444	3.501	8.432	5.926	4.582	5.274	2.576	1.554	11.814	44.103
DANIMARCA.....	1	13	8	5	6	9	4	4	10	60
IRLANDA.....	2	3	10	4	9	3	9	9	25	70
REGNO UNITO.....	24	107	128	209	285	389	153	95	1.242	2.632
PAESI BASSI.....	9	27	80	78	56	86	24	22	155	537
BELGIO.....	30	107	202	280	401	516	239	152	1.539	3.466
LUSSEMBURGO.....	4	24	59	59	34	55	21	20	211	487
GERMANIA (REP.FED.).....	311	2.895	7.439	4.695	3.322	3.480	1.821	1.090	6.640	31.753
FRANCIA.....	59	298	425	574	423	665	298	151	1.892	4.785
GRECIA.....	4	27	21	22	46	69	13	11	100	313
ALTRI PAESI EUROPEI.....	624	2.596	6.053	4.860	1.371	1.520	622	312	4.699	22.657
SVIZZERA.....	588	2.468	5.892	4.743	1.190	1.218	507	271	4.396	21.273
AUSTRIA.....	4	43	81	32	24	28	15	7	41	275
SPAGNA.....	6	25	36	33	48	59	26	12	72	317
JUGOSLAVIA.....	3	3	9	10	6	22	12	3	26	94
ALTRI PAESI.....	23	57	35	42	103	193	62	19	164	698
AFRICA.....	200	744	576	787	903	823	431	137	712	5.313
AMERICA.....	193	596	582	970	1.311	1.774	969	460	4.947	11.802
CANADA*.....	48	119	132	179	222	307	143	77	1.072	2.299
STATI UNITI.....	60	175	207	384	560	707	344	162	1.809	4.808
VENEZUELA.....	18	91	67	134	168	290	193	82	741	1.784
BRAZILE.....	18	53	43	66	60	118	101	46	260	765
ARGENTINA.....	17	70	53	82	114	164	93	43	795	1.431
URUGUAY.....	3	11	5	7	16	11	8	8	36	105
ALTRI PAESI.....	29	77	75	118	171	177	87	42	234	1.010
ASIA.....	117	513	358	357	448	347	206	98	169	2.613
OCEANIA.....	25	84	76	98	121	182	116	48	566	1.316
TOTALE.....	1.603	8.034	16.077	12.998	8.736	9.920	4.920	2.609	22.907	87.804
DATI PERCENTUALI										
EUROPA.....	1,6	9,1	21,7	16,2	8,9	10,2	4,8	2,8	24,7	100,0
CEE.....	1,0	7,9	19,1	13,4	10,4	12,0	5,8	3,5	26,9	100,0
DANIMARCA.....	1,7	21,6	13,3	8,3	10,0	15,0	6,7	6,7	16,7	100,0
IRLANDA.....	2,9	4,3	14,3	5,7	12,9	7,1	4,3	12,9	35,6	100,0
REGNO UNITO.....	0,9	4,1	4,9	7,9	10,8	14,8	5,8	3,6	47,2	100,0
PAESI BASSI.....	1,7	5,0	14,9	14,5	10,4	16,0	4,1	28,9	44,3	100,0
BELGIO.....	0,9	3,1	5,8	8,1	11,6	14,9	6,9	4,1	43,4	100,0
LUSSEMBURGO.....	0,8	4,9	12,1	12,1	7,0	11,3	4,3	4,1	43,4	100,0
GERMANIA (REP.FED.).....	1,0	9,1	23,6	14,8	10,5	11,0	5,7	3,4	20,9	100,0
FRANCIA.....	1,2	6,2	8,9	12,0	8,8	13,9	6,2	3,2	39,6	100,0
GRECIA.....	1,3	8,6	6,7	7,0	14,7	22,0	4,2	3,5	32,0	100,0
ALTRI PAESI EUROPEI.....	2,8	11,5	26,6	21,5	6,1	6,7	2,7	1,4	20,7	100,0
SVIZZERA.....	2,8	11,6	27,6	22,3	5,6	5,7	2,4	1,3	20,7	100,0
AUSTRIA.....	1,5	15,6	29,5	11,6	8,7	10,2	5,5	2,5	14,9	100,0
SPAGNA.....	1,9	7,9	11,4	10,4	15,1	18,6	8,2	3,8	22,7	100,0
JUGOSLAVIA.....	3,2	3,2	9,6	10,6	6,4	23,4	12,8	3,2	27,6	100,0
ALTRI PAESI.....	3,3	8,2	5,0	6,0	14,8	27,6	8,9	2,7	23,5	100,0
AFRICA.....	3,8	14,0	10,8	14,8	17,0	15,5	8,1	2,6	13,4	100,0
AMERICA.....	1,6	5,0	4,9	8,2	11,1	15,0	8,2	3,9	42,1	100,0
CANADA*.....	2,1	5,2	5,7	7,8	9,7	13,4	6,2	3,3	46,6	100,0
STATI UNITI.....	1,4	4,0	4,7	8,7	12,7	16,0	7,8	3,7	41,0	100,0
VENEZUELA.....	1,0	5,1	3,8	7,5	9,4	16,3	10,8	4,6	41,5	100,0
BRAZILE.....	2,4	6,9	5,6	8,6	7,8	15,4	13,2	6,0	34,1	100,0
ARGENTINA.....	1,2	4,9	3,7	5,7	9,0	11,5	6,5	3,0	55,5	100,0
URUGUAY.....	2,9	10,5	4,8	6,7	15,2	10,5	7,6	7,6	34,2	100,0
ALTRI PAESI.....	2,9	7,6	7,4	11,7	16,9	17,5	8,6	4,2	23,2	100,0
ASIA.....	4,5	19,5	13,7	13,7	17,1	13,3	7,9	3,8	6,5	100,0
OCEANIA.....	1,9	6,4	5,8	7,4	9,2	13,8	8,8	3,6	43,1	100,0
TOTALE.....	1,8	9,1	18,3	14,8	9,9	11,3	5,6	3,0	26,2	100,0

Tav. 67 — Distribuzione percentuale dei movimenti di espatrio e rimpatrio per mese e paese di destinazione o di provenienza - Anno 1983

PAESI	GEN	FEB	MAR	APR	MAG	GIU	LUG	AGO	SET	OTT	NOV	DIC	ANNO
ESPATRI													
EUROPA.....	15,1	14,7	17,2	7,3	5,2	6,3	4,2	6,6	7,2	6,7	5,1	4,4	100,0
CEE.....	13,7	14,2	16,6	6,1	5,2	6,6	4,4	7,0	7,6	7,5	6,2	4,9	100,0
DANIMARCA.....	11,7	9,0	8,1	9,9	9,0	10,8	14,5	6,3	4,5	10,8	4,5	0,9	100,0
IRLANDA.....	11,1	11,1	2,2	16,8	10,0	6,7	13,3	7,8	4,4	3,3	4,4	8,9	100,0
REGNO UNITO.....	12,3	6,9	7,9	7,0	6,2	6,3	6,4	10,1	10,3	11,4	8,6	6,6	100,0
PAESI BASSI.....	11,1	14,5	11,6	9,7	5,3	6,6	5,1	6,0	8,3	8,9	6,1	6,8	100,0
BELGIO.....	14,1	9,8	10,8	6,6	5,2	5,3	7,4	7,0	8,3	12,3	9,1	4,1	100,0
LUSSEMBURGO.....	12,8	12,6	16,1	6,3	4,8	8,2	3,8	7,8	10,1	6,7	3,2	7,6	100,0
GERMANIA (REP.FED.)..	13,8	15,6	19,1	5,8	4,9	6,6	3,9	6,6	7,2	6,9	5,1	4,5	100,0
FRANCIA.....	13,8	11,7	10,5	6,7	5,9	6,6	4,7	8,3	8,0	7,0	10,3	6,5	100,0
GRECIA.....	11,2	11,5	9,3	3,4	9,0	13,6	5,9	5,9	10,6	5,9	6,5	7,2	100,0
ALTRI PAESI EUROPEI...	17,7	15,7	17,7	9,5	5,4	5,8	3,7	6,0	6,5	5,3	3,3	3,4	100,0
SVIZZERA.....	18,3	16,2	18,3	9,7	5,2	5,5	3,4	5,9	6,5	4,9	2,8	3,3	100,0
AUSTRIA.....	6,6	12,8	17,1	4,3	5,9	7,1	2,5	6,8	8,4	13,2	10,7	4,6	100,0
SPAGNA.....	10,9	6,2	12,3	8,9	8,7	6,9	5,8	6,7	6,7	9,1	11,1	6,7	100,0
JUGOSLAVIA.....	7,5	11,3	7,5	3,8	22,8	1,9	9,4	-	7,5	17,0	7,5	3,8	100,0
ALTRI PAESI.....	10,1	8,4	7,9	7,3	7,4	11,4	11,3	7,9	6,6	8,9	7,2	5,6	100,0
AFRICA.....	14,5	11,3	7,7	6,9	6,7	7,6	6,7	7,2	8,9	9,4	6,9	6,2	100,0
AMERICA.....	12,6	8,9	9,4	8,3	7,0	8,8	6,6	6,1	8,3	10,7	6,6	6,7	100,0
CANADA.....	12,6	7,5	11,3	9,3	9,5	8,6	6,1	6,1	10,0	7,9	5,5	5,6	100,0
STATI UNITI.....	11,8	9,1	10,1	9,1	6,4	8,6	7,0	6,9	7,2	11,9	5,7	6,2	100,0
VENEZUELA.....	16,2	8,7	9,1	5,8	7,0	10,0	5,5	3,7	8,8	9,5	9,2	6,5	100,0
BRASILE.....	12,9	9,6	6,8	10,4	7,3	11,2	8,2	4,7	7,5	9,0	4,3	8,1	100,0
ARGENTINA.....	10,0	8,5	8,3	5,1	6,3	9,8	6,5	4,5	8,7	11,8	11,6	8,9	100,0
URUGUAY.....	17,0	13,2	7,5	5,7	5,7	-	3,8	9,4	5,7	13,2	9,4	9,4	100,0
ALTRI PAESI.....	13,3	10,3	5,6	6,9	5,8	6,6	6,6	7,7	9,9	11,7	7,3	8,3	100,0
ASIA.....	15,3	10,9	10,0	8,1	8,4	7,7	6,7	6,9	8,5	7,1	6,0	4,4	100,0
OCEANIA.....	15,7	12,3	9,5	7,2	7,8	5,9	5,2	5,7	7,2	7,6	9,6	6,3	100,0
TOTALE.....	14,8	13,6	15,3	7,4	5,7	6,7	4,7	6,6	7,5	7,4	5,5	4,8	100,0
RIMPATRI													
EUROPA.....	4,3	3,3	4,2	4,9	4,6	5,9	11,9	10,6	8,0	13,4	10,3	18,6	100,0
CEE.....	4,6	3,8	4,8	5,1	5,1	6,5	12,8	11,5	9,1	15,8	8,1	12,8	100,0
DANIMARCA.....	4,5	10,6	3,0	6,1	12,1	4,5	4,5	16,7	1,5	1,5	13,6	21,4	100,0
IRLANDA.....	2,6	7,8	5,2	5,2	19,4	10,4	9,1	6,5	15,6	9,1	3,9	5,2	100,0
REGNO UNITO.....	5,7	6,0	7,4	8,1	7,9	8,9	12,0	12,6	10,9	8,3	6,1	6,1	100,0
PAESI BASSI.....	4,7	1,5	5,8	5,9	6,4	7,5	14,0	9,7	6,4	15,7	12,1	9,3	100,0
BELGIO.....	4,5	4,5	5,9	5,5	6,1	7,4	22,1	11,4	8,9	8,7	8,0	7,0	100,0
LUSSEMBURGO.....	5,8	2,0	5,0	7,4	4,6	12,6	8,6	15,0	9,0	7,2	9,6	13,2	100,0
GERMANIA (REP.FED.)..	4,4	3,3	4,2	4,5	4,6	5,8	11,9	11,0	8,9	18,8	8,2	14,4	100,0
FRANCIA.....	5,7	4,9	5,1	6,3	6,6	8,3	12,8	14,5	9,3	7,2	8,4	10,9	100,0
GRECIA.....	3,2	12,1	18,8	3,8	3,2	8,0	8,3	8,6	10,8	7,6	7,3	8,3	100,0
ALTRI PAESI EUROPEI...	3,7	2,3	3,3	4,4	3,6	4,9	10,4	8,9	6,1	9,0	14,4	29,0	100,0
SVIZZERA.....	3,4	2,1	3,0	4,3	3,5	4,8	10,4	9,0	5,7	8,6	14,8	30,4	100,0
AUSTRIA.....	1,8	6,7	7,4	4,2	3,9	8,8	7,4	6,7	11,9	28,2	6,7	6,3	100,0
SPAGNA.....	10,9	6,2	10,3	6,5	5,3	4,7	9,3	6,2	13,8	12,5	7,8	6,5	100,0
JUGOSLAVIA.....	13,8	11,7	8,5	2,1	1,1	8,5	12,8	8,5	9,6	14,9	2,1	6,4	100,0
ALTRI PAESI.....	9,4	5,7	7,0	7,4	7,6	5,9	9,7	9,2	12,5	10,2	8,1	7,3	100,0
AFRICA.....	6,6	5,7	6,6	6,4	7,3	9,8	8,8	8,9	9,0	8,3	7,9	14,7	100,0
AMERICA.....	6,1	4,9	6,9	6,9	8,5	10,7	12,6	12,2	11,4	7,4	6,1	6,3	100,0
CANADA.....	6,0	3,9	5,1	6,6	8,6	11,5	14,4	13,2	11,2	6,1	6,9	5,5	100,0
STATI UNITI.....	5,6	4,4	5,2	5,5	8,8	11,1	14,8	12,8	12,0	8,3	5,3	6,2	100,0
VENEZUELA.....	6,6	5,2	5,9	7,0	8,6	11,1	10,0	13,8	12,5	9,2	4,8	5,3	100,0
BRASILE.....	7,3	5,2	8,3	6,5	7,7	8,2	11,4	10,9	10,7	7,6	7,0	9,2	100,0
ARGENTINA.....	5,7	7,4	14,3	9,6	8,2	9,3	8,7	10,3	9,0	4,0	8,2	5,3	100,0
URUGUAY.....	6,6	4,7	12,3	6,6	15,1	15,1	8,5	8,5	14,2	0,9	-	7,5	100,0
ALTRI PAESI.....	7,4	5,0	5,4	9,3	7,1	10,1	10,5	8,2	11,3	9,1	6,6	10,0	100,0
ASIA.....	5,4	4,5	5,7	7,0	8,2	11,0	9,1	7,8	9,5	9,4	9,1	13,3	100,0
OCEANIA.....	5,3	4,5	10,7	7,7	11,1	9,9	10,5	9,2	8,0	9,4	6,0	7,7	100,0
TOTALE.....	4,7	3,7	4,9	5,3	5,5	7,0	11,7	10,6	8,6	12,1	9,5	16,4	100,0



APPENDICE

**A — Situazione al censimento del 25 ottobre 1981 delle circoscrizioni amministrative
che hanno subito variazioni territoriali e di denominazione nell'anno 1983**

COMUNI	SUPERFICIE E POPOLAZIONE RIFERITE AL CENSIMENTO 1981 (Situazione prima della variazione)			VARIAZIONI	SUPERFICIE E POPOLAZIONE RIFERITE AL CENSIMENTO 1981 (Situazione dopo la variazione)						
	Super- ficie ha	Popolazione			Specie e relativo provvedimento	Entità della variazione			Super- ficie ha	Popolazione	
		resid.	presente			Super- ficie ha	Popolazione			resid.	presente
PROVINCIA DI SONDRIO											
Isolato	8.534	679	610 (a)	Assunta la denominazione di Madesimo (Legge Reg. 27 giugno 1983, n. 52 1° Supp. Ord. del B.U.R. n. 26 del 29 giugno 1983)	—	—	—	—	—	—	
Madesimo	8.534	679	610 (a)	Nuova denominazione del comune di Isolato (Legge Reg. 27 giugno 1983, n. 52 1° Supp. Ord. del B.U.R. n. 26, del 29 giugno 1983)	—	—	—	—	—	—	
PROVINCIA DI BERGAMO											
Treviolo	927	8.059	7.963 (a)	Modificata la circoscrizione territoriale a seguito del distacco di alcune zone di territorio aggre- gate al comune di Bergamo (Legge Reg. 5 maggio 1983, n. 38 1° Supp. Ord. del B.U.R. n. 18 del 5 maggio 1983)	(b)	1.362	1.342	(b)	6.697	6.621 (a)	
Bergamo	3.876	122.142	125.230 (a)	Modificata la circoscrizione territoriale a seguito dell'aggregazione di alcune zone di territorio stac- cate dal comune di Treviolo (Legge Reg. 5 maggio 1983, n. 38 1° Supp. Ord. del B.U.R. n. 18 del 5 maggio 1983)	(b)	1.362	1.342	(b)	123.504	126.572 (a)	
PROVINCIA DI MASSA CARRARA											
Fosdinovo	5.241	4.464	4.217 (a)	Modificata la circoscrizione territoriale a seguito del distacco di due zone di territorio aggregate al comune di Fivizzano Legge Reg. 27 giugno 1983, n. 50 B.U.R. n. 33 del 6 luglio 1983)	(b)	(b)	(b)	(b)	(b)	(b)	
Fivizzano	17.681	10.281	10.330 (a)	Modificata la circoscrizione territoriale a seguito dell'aggregazione di due zone di territorio stac- cate dal comune di Fosdinovo (Legge Reg. 27 giugno 1983, n. 50 B.U.R. n. 33 del 6 luglio 1983)	(b)	(b)	(b)	(b)	(b)	(b)	
PROVINCIA DI SASSARI											
Valledoria	4.643	4.502	4.372 (a)	Staccata la frazione Santa Maria Coghinas, eretta in comune autonomo con la denominazione Santa Maria Coghinas (Legge Reg. 7 febbraio 1983, n. 8 B.U.R. n. 6 del 12 febbraio 1983)	2.200	1.459	1.392	2.443	3.043	2.980 (a)	
Santa Maria Coghinas	—	—	—	Nuovo comune costituito con la frazione Santa Maria Coghinas staccata dal comune di Valledoria (Legge Reg. 7 febbraio 1983, n. 8 B.U.R. n. 6 del 12 febbraio 1983)	2.200	1.459	1.392	2.200	1.459	1.392	

Segue: A — Situazione al censimento del 25 ottobre 1981 delle circoscrizioni amministrative che hanno subito variazioni territoriali e di denominazione nell'anno 1983

COMUNI	SUPERFICIE E POPOLAZIONE RIFERITE AL CENSIMENTO 1981 (Situazione prima della variazione)			VARIAZIONI					SUPERFICIE E POPOLAZIONE RIFERITE AL CENSIMENTO 1981 (Situazione dopo la variazione)		
	Superficie <i>ha</i>	Popolazione		Specie e relativo provvedimento	Entità della variazione			Superficie <i>ha</i>	Popolazione		
		resid.	presente		Superficie <i>ha</i>	Popolazione			resid.	presente	
						resid.	presente				

PROVINCIA DI CAGLIARI

Cagliari	13.352	233.848	241.194 (a)	Staccata la frazione Quartucciu eretta in comune autonomo con la denominazione Quartucciu (Legge Reg. 31 gennaio 1983, n. 7 B.U.R. n. 4 del 31 gennaio 1983)	2.787	(b)	(b)	10.565	(b)	(b)
Quartucciu	—	—	—	Nuovo comune costituito con la frazione Quartucciu staccata dal comune di Cagliari	2.787	(b)	(b)	2.787	(b)	(b)
				(Legge Reg. 31 gennaio 1983, n. 7 B.U.R. n. 4 del 31 gennaio 1983)						

(a) Popolazione provvisoria. — (b) Popolazione non definita.

B — Elenco alfabetico dei Comuni e relativa Provincia di appartenenza (*)

ANNO 1983

A

Abano Terme - PD	Agira - EN	Alberona - FG	Alserio - CO
Abbadia Cerreto - MI	Agliana - PT	Albese con Cassano - CO	Altamura - BA
Abbadia Lariana - CO	Agliano - AT	Albettono - VI	Altare - SV
Abbadia San Salvatore - SI	Agliè - TO	Albi - CZ	Altavilla Irpina - AV
Abbasanta - OR	Aglientu - SS	Albiano - TN	Altavilla Milicia - PA
Abbateggio - PE	Agna - PD	Albiano d'Ivrea - TO	Altavilla Monferrato - AL
Abbiategrosso - MI	Agnadello - CR	Albate - MI	Altavilla Silentina - SA
Abetone - PT	Agnana Calabra - RC	Albidona - CS	Altavilla Vicentina - VI
Abriola - PZ	Agnone - IS	Albignasego - PD	Altidona - AP
Acate - RG	Agnosine - BS	Albinea - RE	Altilia - CS
Accadia - FG	Agordo - BL	Albino - BG	Altino - CH
Acciglio - CN	Agosta - ROMA	Albiolo - CO	Altissimo - VI
Accettura - MT	Agra - VA	Albisola Marina - SV	Altivole - TV
Acciano - AQ	Agrate Brianza - MI	Albisola Superiore - SV	Alto - CN
Accumoli - RI	Agrate Conturbia - NO	Albizzate - VA	Altofonte - PA
Acerenza - PZ	Agrigento - AG	Albonese - PV	Altomonte - CS
Acerno - SA	Agropoli - SA	Albosaggia - SO	Altopascio - LU
Acerra - NA	Agugliano - AN	Albugnano - AT	Alviano - TR
Aci Bonaccorsi - CT	Agugliaro - VI	Albuzzano - PV	Alvignano - CE
Aci Castello - CT	Aicurzio - MI	Alcamo - TP	Alvito - FR
Aci Catena - CT	Aidomaggiore - OR	Alcara li Fusi - ME	Alzano Lombardo - BG
Acireale - CT	Aidone - EN	Aldeno - TN	Alzano Scrivia - AL
Aci Sant'Antonio - CT	Aielli - AQ	Aldino - BZ	Alzate Brianza - CO
Acquacanina - MC	Aiello Calabro - CS	Ales - OR	Amalfi - SA
Acquafondata - FR	Aiello del Friuli - UD	Alessandria - AL	Amandola - AP
Acquaformosa - CS	Aiello del Sabato - AV	Alessandria del Carretto - CS	Amantea - CS
Acquafredda - BS	Aieta - CE	Alessandria della Rocca - AG	Amaro - UD
Acqualagna - PS	Ailano - CE	Alessano - LE	Amaroni - CZ
Acquanegra Cremonese - CR	Ailoche - VC	Alezio - LE	Amaseno - FR
Acquanegra sul Chiese - MN	Airasca - TO	Alfano - SA	Amato - CZ
Acquapendente - VT	Airola - BN	Alfedena - AQ	Amatrice - RI
Acquappesa - CS	Airole - IM	Alfanello - BS	Ambivere - BG
Acquarica del Capo - LE	Airuno - CO	Alfano Natta - AL	Ambiar - TN
Acquaro - CZ	Aisone - CN	Alfonsine - RA	Ameglia - SP
Acquasanta Terme - AP	Ala - TN	Alghero - SS	Amelia - TR
Acquasparta - TR	Alà dei Sardi - SS	Algua - BG	Amendolara - CS
Acquaviva Collecroce - CB	Ala di Stura - TO	Ali - ME	Ameno - NO
Acquaviva delle Fonti - BA	Alagna - PV	Alia - PA	Amorosi - BN
Acquaviva d'Isernia - IS	Alagna Valsesia - VC	Aliano - MT	Ampezzo - UD
Acquaviva Picena - AP	Alanno - PE	Alice Bel Colle - AL	Anacapri - NA
Acquaviva Platani - CL	Alano di Piave - BL	Alice Castello - VC	Anagni - FR
Acquedolci - ME	Alasio - SV	Alice Superiore - TO	Ancarano - TE
Acqui Terme - AL	Alatri - FR	Alife - CE	Ancona - AN
Acri - CS	Alba - CN	Alimena - PA	Andali - CZ
Acuto - FR	Alba Adriatica - TE	Aliminusa - PA	Andalo - TN
Adelfia - BA	Albagiara - OR	Ali Terme - ME	Andalo Valtellino - SO
Adrano - CT	Albairate - MI	Allai - OR	Andezeno - TO
Adrara San Martino - BG	Albanella - SA	Alleghe - BL	Andora - SV
Adrara San Rocco - BG	Albano di Lucania - PZ	Allein - AO	Andorno Micca - VC
Adria - RO	Albano Laziale - ROMA	Allerona - TR	Andrano - LE
Adro - BS	Albano Sant'Alessandre - BG	Alliste - LE	Andrate - TO
Affi - VR	Albano Vercellese - VC	Allumiere - ROMA	Andreis - PN
Affile - ROMA	Albaredo Arnaboldi - PV	Alluvioni Cambiò - AL	Andretta - AV
Afragola - NA	Albaredo d'Adige - VR	Almè - BG	Andria - BA
Africo - RC	Albaredo per San Marco - SO	Almenno San Bartolomeo - BG	Andriano - BZ
Agazzano - PC	Albareto - PR	Almenno San Salvatore - BG	Anela - SS
Agerola - NA	Albareto della Torre - CN	Almese - TO	Anfo - BS
Aggus - SS	Albavilla - CO	Alonte - VI	Angera - VA
	Albenga - SV	Alpette - TO	Anghiari - AR
	Albera Ligure - AL	Alpignano - TO	Angiari - VR
	Alberobello - BA	Alseno - PC	Angolo Terme - BS

(*) Per l'indicazione della Provincia sono state adottate le sigle automobilistiche, riportate in fondo al presente elenco.

- Bargagli - GE
 Barge - CN
 Barghe - BS
 Bari - BA
 Bariano - BG
 Baricella - BO
 Barile - PZ
 Bari Sardo - NU
 Barisciano - AQ
 Barlassina - MI
 Barletta - BA
 Barni - CO
 Barolo - CN
 Barone Canavese - TO
 Baronissi - SA
 Barrafranca - EN
 Barrali - CA
 Barrea - AQ
 Barumini - CA
 Barzago - CO
 Barzana - BG
 Barzanò - CO
 Barzio - CO
 Basaluzzo - AL
 Bascapè - PV
 Baschi - TR
 Basciano - TE
 Baselga di Pinè - TN
 Baslice - BN
 Basiano - MI
 Basicò - ME
 Basiglio - MI
 Basiliano - UD
 Bassano Bresciano - BS
 Bassano del Grappa - VI
 Bassano in Teverina - VT
 Bassano Romano - VT
 Bassiano - LT
 Bassignana - AL
 Bastia Mondovì - CN
 Bastia Umbra - PG
 Bastida de' Dossi - PV
 Bastida Pancarana - PV
 Bastiglia - MO
 Battaglia Terme - PD
 Battifollo - CN
 Battipaglia - SA
 Battuda - PV
 Baucina - PA
 Bauladu - OR
 Baunei - NU
 Baveno - NO
 Bazzano - BO
 Bedero Valcuvia - VA
 Bedizole - BS
 Bedollo - TN
 Bedonia - PR
 Bedulita - BG
 Bee - NO
 Beinasco - TO
 Beinette - CN
 Belcastro - CZ
 Belfiore - VR
 Belforte all'Isauro - PS
 Belforte del Chienti - MC
 Belforte Monferrato - AL
 Belgioioso - PV
 Belgirate - NO
 Bella - PZ
 Bellagio - CO
 Bellano - CO
 Bellante - TE
 Bellaria-Igea Marina - FO
- Bellegra - ROMA
 Bellino - CN
 Bellinzago Lombardo - MI
 Bellinzago Novarese - NO
 Bellona - CE
 Bellosguardo - SA
 Belluno - BL
 Bellusco - MI
 Belmonte Calabro - CS
 Belmonte Castello - FR
 Belmonte del Sannio - IS
 Belmonte in Sabina - RI
 Belmonte Mezzagno - PA
 Belmonte Piceno - AP
 Belpasso - CT
 Belsito - CS
 Belvedere di Spinello - CZ
 Belvedere Langhe - CN
 Belvedere Marittimo - CS
 Belvedere Ostrense - AN
 Belveglio - AT
 Belvi - NU
 Bema - SO
 Bene Lario - CO
 Benestare - RC
 Benetutti - SS
 Bene Vagienna - CN
 Benevello - CN
 Benevento - BN
 Benna - VC
 Bentivoglio - BO
 Berbenno - BG
 Berbenno di Valtellina - SO
 Berceto - PR
 Berchidda - SS
 Bereguardo con Figliaro - CO
 Bereguardo - PV
 Bergamasco - AL
 Bergamo - BG
 Bergantino - RO
 Bergeggi - SV
 Bergolo - CN
 Berlingo - BS
 Bernalda - MT
 Bernareggio - MI
 Bernate Ticino - MI
 Bernezzo - CN
 Berra - FE
 Bersone - TN
 Bertinoro - FO
 Bertiola - UD
 Bertinico - MI
 Berzano di San Pietro - AT
 Berzano di Tortona - AL
 Berzo Demo - BS
 Berzo Inferiore - BS
 Berzo San Fermo - BG
 Besana in Brianza - MI
 Besano - VA
 Besate - MI
 Besenello - TN
 Besenzone - PC
 Besnate - VA
 Besozzo - VA
 Bessude - SS
 Bettola - PC
 Bettona - PG
 Beura-Cardezza - NO
 Bevagna - PG
 Beverino - SP
 Bevilacqua - VR
 Bezzecca - TN
 Biancavilla - CT
- Bianchi - CS
 Bianco - RC
 Biandrate - NO
 Biandronno - VA
 Bianzano - BG
 Bianzè - VC
 Bianzone - SO
 Biassone - MI
 Bibbiano - RE
 Bibbiana - AR
 Bibbona - LI
 Bibiana - TO
 Biccari - FG
 Bicinicco - UD
 Bidoni - OR
 Biella - VC
 Bienna - BS
 Bieno - TN
 Bientina - PI
 Bigarello - MN
 Binago - CO
 Binasco - ML
 Binetto - BA
 Bioglio - VC
 Bionaz - AO
 Bione - BS
 Birori - NU
 Bisaccia - AV
 Bisacquino - PA
 Bisceglie - BA
 Bisegna - AQ
 Bisenti - TE
 Bisignano - CS
 Bistagno - AL
 Bisuschio - VA
 Bitetto - BA
 Bitonto - BA
 Bitritto - BA
 Bitti - NU
 Bivona - AG
 Bivongi - RC
 Bizzarone - CO
 Bleggio Inferiore - TN
 Bleggio Superiore - TN
 Bliello - BG
 Blera - VT
 Blessagno - CO
 Blevio - CO
 Blufi - PA
 Boara Pisani - PD
 Bobbio - PC
 Bobbio Pellice - TO
 Boca - NO
 Bocchigliero - CS
 Boccioleto - VC
 Bocenago - TN
 Bodio Lomnago - VA
 Boffalora d'Adda - MI
 Boffalora sopra Ticino - MI
 Bogliasco - GE
 Bognanco - NO
 Bogogno - NO
 Boiano - CB
 Boissano - SV
 Bolano - SP
 Bolbeno - TN
 Bolgare - BG
 Bollate - MI
 Bollengo - TO
 Bologna - BO
 Bolognano - PE
 Bolognetta - PA
 Bolognola - MC
- Bolotana - NU
 Bolsena - VT
 Bollicere - BG
 Bolzano - BZ
 Bolzano Novarese - NO
 Bolzano Vicentino - VI
 Bomarzo - VT
 Bomba - CH
 Bompensiere - CL
 Bompietro - PA
 Bomporto - MO
 Bonarcado - OR
 Bonassola - SP
 Bonate Sopra - BG
 Bonate Sotto - BG
 Bonavigo - VR
 Bondeno - FE
 Bondo - TN
 Bondone - TN
 Bonea - BN
 Bonemferse - CR
 Bonifati - CS
 Bonito - AV
 Bonnanaro - SS
 Bono - SS
 Bonorva - SS
 Bonvicino - CN
 Borbona - RI
 Borca di Cadore - BL
 Bordano - UD
 Bordighera - IM
 Bordolano - CR
 Bore - PR
 Boretto - RE
 Borgarello - PV
 Borgaro Torinese - TO
 Borgetto - PA
 Borghetto d'Arroscia - IM
 Borghetto di Borbera - AL
 Borghetto di Vara - SP
 Borghetto Lodigiano - MI
 Borghetto Santo Spirito - SV
 Borghi - FO
 Borgia - CZ
 Borgiallo - TO
 Borgia Verezzi - SV
 Borgo a Mozzano - LU
 Borgo d'Alè - VC
 Borgo di Terzo - BG
 Borgoforte - MN
 Borgofranco d'Ivrea - TO
 Borgofranco sul Po - MN
 Borgolavezzaro - NO
 Borgomale - CN
 Borgomanero - NO
 Borgomaro - IM
 Borgomasino - TO
 Borgone Susa - TO
 Borgonovo Val Tidone - PC
 Borgo Pace - PS
 Borgo Priolo - PV
 Borgoratto Alessandrino - AL
 Borgoratto Mormorolo - PV
 Borgoricco - PD
 Borgorose - RI
 Borgo San Dalmazzo - CN
 Borgo San Giacomo - BS
 Borgo San Giovanni - MI
 Borgo San Lorenzo - FI
 Borgo San Martino - AL
 Borgo San Siro - PV
 Borgosatollo - BS

Borgosesia - VC
 Borgo Ticino - NO
 Borgo Tossignano - BO
 Borgo Val di Taro - PR
 Borgo Valsugana - TN
 Borgo Velino - RI
 Borgo Vercelli - VC
 Bormida - SV
 Bormio - SO
 Bornasco - PV
 Borno - BS
 Boroneddu - OR
 Borore - NU
 Borrello - CH
 Borriana - VC
 Borso del Grappa - TV
 Bortigali - NU
 Bortigiadas - SS
 Borutta - SS
 Borzonasca - GE
 Bosa - NU
 Bosaro - RO
 Boschi Sant'Anna - VR
 Bosco Chiesanuova - VR
 Bosco Marengo - AL
 Bosconero - TO
 Boscoreale - NA
 Boscotrecase - NA
 Bosentino - TN
 Boscia - CN
 Bosio - AL
 Bosio Parini - CO
 Bosnasco - PV
 Bossico - BG
 Bossolasco - CN
 Botricello - CZ
 Botrugno - LE
 Bottanuco - BG
 Botticino - BS
 Bottidda - SS
 Bova - RC
 Bovalino - RC
 Bova Marina - RC
 Bovegno - BS
 Boves - CN
 Bovezzo - BS
 Boville Ernica - FR
 Bovino - FG
 Bovisio-Masciago - MI
 Bovolenta - PD
 Bovolone - VR
 Bozzole - AL
 Bozzolo - MN
 Bra - CN
 Bracca - BG
 Bracciano - ROMA
 Bracigliano - SA
 Bràies - BZ
 Brallo di Pregola - PV
 Brancaleone - RC
 Brandico - BS
 Brandizzo - TO
 Branzi - BG
 Braone - BS
 Brebbia - VA
 Breda di Piave - TV
 Bregano - VA
 Breganze - VI
 Bregnano - CO
 Breguzzo - TN
 Breia - VC
 Brebate - BG
 Brebate di Sopra - BG

Brembilla - BG
 Brembio - MI
 Breme - PV
 Brendola - VI
 Brenna - CO
 Brennero - BZ
 Breno - BS
 Brenta - VA
 Brentino Belluno - VR
 Brentonico - TN
 Brenzone - VR
 Brescello - RE
 Brescia - BS
 Bresimo - TN
 Bressana Bottarone - PV
 Bressanone - BZ
 Bressanvido - VI
 Bresso - MI
 Brez - TN
 Brezzo di Bedero - VA
 Briaglia - CN
 Briatico - CZ
 Bricherasio - TO
 Brieno - CO
 Brienza - PZ
 Briga Alta - CN
 Briga Novarese - NO
 Brignano-Frascata - AL
 Brignano Gera d'Adda - BG
 Brindisi - BR
 Brindisi Montagna - PZ
 Brinzio - VA
 Briona - NO
 Brione - BS
 Brione - TN
 Briosco - MI
 Brisighella - RA
 Brissago-Valtravaglia - VA
 Brissogne - AO
 Brittolli - PE
 Brivio - CO
 Broccostella - FR
 Brogliano - VI
 Brognaturo - CZ
 Brolo - ME
 Brondello - CN
 Broni - PV
 Bronte - CT
 Bronzolo - BZ
 Brossasco - CN
 Brosso - TO
 Brovello-Carpugaino - NO
 Brozolo - TO
 Brughiero - MI
 Brugine - PD
 Brugnato - SP
 Brugnera - PN
 Bruino - TO
 Brumano - BG
 Brunate - CO
 Brunello - VA
 Brunico - BZ
 Bruno - AT
 Brusaporto - BG
 Brusasco - TO
 Brusiano - NA
 Brusimpiano - VA
 Brusnengo - VC
 Brusson - AO
 Bruzolo - TO
 Bruzzano Zeffirio - RC
 Bubbiano - MI
 Bubbio - AT

Bucchianico - CH
 Buccheri - SR
 Bucciano - BN
 Buccinasco - MI
 Buccino - SA
 Bucine - AR
 Buddusò - SS
 Budoia - PN
 Budoni - NU
 Budrio - BO
 Buggerru - CA
 Buggiano - PT
 Buglio in Monte - SO
 Bugnara - AQ
 Bugugiate - VA
 Buia - UD
 Bulciago - CO
 Bulgarogrosso - CO
 Bultei - SS
 Bulzi - SS
 Buonabitacolo - SA
 Buonálbergo - BN
 Buonconvento - SI
 Buonvicino - CS
 Burago di Molgora - MI
 Burcei - CA
 Burgio - AG
 Burgos - SS
 Buriasco - TO
 Burolo - TO
 Buronzo - VC
 Busachi - OR
 Busalla - GE
 Busana - RE
 Busano - TO
 Busca - CN
 Buscate - MI
 Buscemi - SR
 Buseto Palizzolo - TP
 Busnago - MI
 Bussero - MI
 Busseto - PR
 Bussi sul Tirino - PE
 Busso - CB
 Bussolengo - VR
 Bussoleno - TO
 Busto Arsizio - VA
 Busto Garolfo - MI
 Butera - CL
 Buti - PI
 Buttapietra - VR
 Buttigliera Alta - TO
 Buttigliera d'Asti - AT
 Buttrio - UD

C

Cabella Ligure - AL
 Cabiato - CO
 Cabras - OR
 Caccamo - PA
 Caccuri - CZ
 Ca' d'Andrea - CR
 Cadegliano-Viconago - VA
 Cadelbosco di Sopra - RE
 Cadeo - PC
 Caderzone - TN
 Cadoneghe - PD
 Cadorago - CO
 Cadrezzate - VA

Caerano di San Marco - TV
 Cafasse - TO
 Caggiano - SA
 Cagli - PS
 Cagliari - CA
 Caglio - CO
 Cagnano Amiterno - AQ
 Cagnano Varano - FG
 Cagno - CO
 Cagnò - TN
 Caianello - CE
 Caiazzo - CE
 Càines - BZ
 Caino - BS
 Caiolo - SO
 Cairano - AV
 Cairate - VA
 Cairo Montenotte - SV
 Caivano - NA
 Calabritto - AV
 Calalzo di Cadore - BL
 Calamandrana - AT
 Calamonaci - AG
 Calangianus - SS
 Calanna - RC
 Calasca-Castiglione - NO
 Calascibetta - EN
 Calascio - AQ
 Calasetta - CA
 Calatabiano - CT
 Calatafimi - TP
 Calavino - TN
 Calcata - VT
 Calceranica al Lago - TN
 Calci - PI
 Calciano - MT
 Calcinaia - PI
 Calcinate - BG
 Calcinato - BS
 Calcio - BG
 Calco - CO
 Caldarola - MC
 Caldaro sulla strada del vino - BZ
 Calderara di Reno - BO
 Caldes - TN
 Caldiero - VR
 Caldogno - VI
 Caldonazzo - TN
 Calendasco - PC
 Calenzano - FI
 Caletano - PR
 Calice al Cornoviglio - SP
 Calice Ligure - SV
 Calimera - LE
 Calitri - AV
 Calizzano - SV
 Callabiana - VC
 Calliano - AT
 Calliano - TN
 Calolziocorte - BG
 Calopezzati - CS
 Calosso - AT
 Caloveto - CS
 Caltabellotta - AG
 Caltagirone - CT
 Caltanissetta - CL
 Caltavuturo - PA
 Caltignaga - NO
 Calto - RO
 Caltrano - VI
 Calusco d'Adda - BG
 Caluso - TO
 Calvagesse della Riviera - BS

- Calvanico - SA
 Calvatone - CR
 Calvella - PZ
 Calvene - VI
 Calvenzano BG
 Calvera - PZ
 Calvi - BN
 Calvi dell'Umbria - TR
 Calvignano - PV
 Calvignasco - MI
 Calvi Risorta - CE
 Calvisano - BS
 Calvizzano - NA
 Camagna - AL
 Camaione - LU
 Camairago - MI
 Camandona - VC
 Camastra - AG
 Cambiagio - MI
 Cambiano - TO
 Cambiasca - NO
 Camburzano - VC
 Camerana - CN
 Camerano - AN
 Camerano Casasco - AT
 Camerata Cornelio - BG
 Camerata Nuova - ROMA
 Camerata Picena - AN
 Cameri - NO
 Camerino - MC
 Camerota - SA
 Camigliano - CE
 Caminata - PC
 Camini - RC
 Camino - AL
 Camino al Tagliamento - UD
 Camisano - CR
 Camisano Vicentino - VI
 Cammarata - AG
 Camo - CN
 Camogli - GE
 Campagna - SA
 Campagna Lupia - VE
 Campagnano di Roma - ROMA
 Campagnatico - GR
 Campagnola Cremasca - CR
 Campagnola Emilia - RE
 Campana - CS
 Campanada - MI
 Campegine - RE
 Campello sul Citunno - PG
 Campertogno - VC
 Campi Bisenzio - FI
 Campiglia Cervo - VC
 Campiglia dei Berici - VI
 Campiglia Marittima - LI
 Campiglione-Fenile - TO
 Campione d'Italia - CO
 Campi Salentina - LE
 Campitello di Fassa - TN
 Campi - TE
 Campobasso - CB
 Campobello di Licata - AG
 Campobello di Mazara - TP
 Campo Calabro - RC
 Campochiaro - CB
 Campodarsego - PD
 Campodeno - TN
 Campo di Giove - AQ
 Campodimele - LT
 Campodipietra - CB
 Campo di Trens - BZ
 Campodolcino - SO
 Campodoro - PD
 Campofelice di Fitalia - PA
 Campofelice di Roccella - PA
 Campofilone - AP
 Campofiorito - PA
 Campofornido - UD
 Campofranco - CL
 Campogalliano - MO
 Campolattaro - BN
 Campoli Appennino - FR
 Campoli del Monte Taburno - BN
 Campolieto - CB
 Campo Ligure - GE
 Campolongo al Torre - UD
 Campolongo Maggiore - VE
 Campolongo sul Brenta - VI
 Campomaggiore - PZ
 Campomarino - CB
 Campomorone - GE
 Campo nell'Elba - LI
 Camponogara - VE
 Campora - SA
 Camporeale - PA
 Camporgiano - LU
 Camporosso - IM
 Camporotondo di Fiastrone - MC
 Camporotondo Etneo - CT
 Camposampiero - PD
 Campo San Martino - PD
 Camposano - NA
 Camposanto - MO
 Campospinoso - PV
 Campotosto - AQ
 Campo Tures - BZ
 Camugnano - BO
 Canale - CN
 Canale d'Agordo - BL
 Canale Monterano - ROMA
 Canal San Bovo - TN
 Canaro - RO
 Canazei - TN
 Cancellara - PZ
 Cancellato ed Arnone - CE
 Canda - RO
 Candela - FG
 Candelo - VC
 Candia Canavese - TO
 Candia Lomellina - PV
 Candiana - PD
 Candida - AV
 Candidoni - RC
 Candiolo - TO
 Canegrate - MI
 Canelli - AT
 Canepina - VT
 Caneva - PN
 Canevino - PV
 Canicatti - AG
 Canicattini Bagni - SR
 Canino - VT
 Canischio - TO
 Canistro - AQ
 Canna - CS
 Cannalunga - SA
 Cannara - PG
 Cannero Riviera - NO
 Canneto Pavese - PV
 Canneto sull'Oglio - MN
 Cannobio - NO
 Cannole - LE
 Canolo - RC
 Canonica d'Adda - BG
 Canosa di Puglia - BA
 Canosa Sannita - CH
 Canosio - CN
 Cansano - AQ
 Cantagallo - FI
 Cantalice - RI
 Cantalupa - TO
 Cantalupo in Sabina - RI
 Cantalupo Ligure - AL
 Cantalupo nel Sannio - IS
 Cantarana - AT
 Cantello - VA
 Canterano - ROMA
 Cantiano - PS
 Cantoiira - TO
 Cantù - CO
 Canzano - TE
 Canzo - CO
 Caorle - VE
 Caorso - PC
 Capaccio - SA
 Capaci - PA
 Capalbio - GR
 Capannoli - PI
 Capannori - LU
 Capena - ROMA
 Capergnanica - CR
 Capestrano - AQ
 Capiago Intimiano - CO
 Capistrano - CZ
 Capistrello - AQ
 Capitignano - AQ
 Capizzi - ME
 Capizzone - BG
 Capodimonte - VT
 Capo di Ponte - BS
 Capo d'Orlando - ME
 Capodrise - CE
 Capoliveri - LI
 Capolona - AR
 Caponago - MI
 Caporciano - AQ
 Caposele - AV
 Capoterra - CA
 Capovalle - BS
 Cappadocia - AQ
 Cappella Cantone - CR
 Cappella de' Picenardi - CR
 Cappella Maggiore - TV
 Cappelle sul Tavo - PE
 Capracotta - IS
 Capraia e Limite - FI
 Capraia Isola - LI
 Capralba - CR
 Capranica - VT
 Capranica Prenestina - ROMA
 Caprarica di Lecce - LE
 Caprarola - VT
 Caprauna - CN
 Caprese Michelangelo - AR
 Caprezzo - NO
 Capri - NA
 Capriana - TN
 Capriano del Colle - BS
 Capriata d'Orba - AL
 Capriate San Gervasio - BG
 Capriati a Volturmo - CE
 Caprie - TO
 Capriglia Irpina - AV
 Capriglio - AT
 Caprile - VC
 Capri Leone - ME
 Caprino Bergamasco - BG
 Caprino Veronese - VR
 Capriolo - BS
 Capriva del Friuli - GO
 Capua - CE
 Capurso - BA
 Caraffa del Bianco - RC
 Caraffa di Catanzaro - CZ
 Caraglio - CN
 Caramagna Piemonte - CN
 Caramanico Terme - PE
 Carano - TN
 Carapelle - FG
 Carapelle Calvisio - AQ
 Carasco - GE
 Carassai - AP
 Carate Brianza - MI
 Carate Urio - CO
 Caravaggio - BG
 Caravate - VA
 Caravino - TO
 Caravonica - IM
 Carbognano - VT
 Carbonara al Ticino - PV
 Carbonara di Nola - NA
 Carbonara di Po - MN
 Carbonara Scrivia - AL
 Carbonate - CO
 Carbone - PZ
 Carbonera - TV
 Carbonia - CA
 Carcare - SV
 Carceri - PD
 Carcoforo - VC
 Cardano al Campo - VA
 Cardè - CN
 Cardeto - RC
 Cardinale - CZ
 Cardito - NA
 Careggine - LI
 Carema - TO
 Carenno - BG
 Carentino - AL
 Careri - RC
 Caresana - VC
 Caresanablot - VC
 Carezzano - AL
 Carfizzi - CZ
 Cargeghe - SS
 Cariati - CS
 Carife - AV
 Carignano - TO
 Carimate - CO
 Carinaro - CE
 Carini - PA
 Carinola - CE
 Carisio - VC
 Carisolo - TN
 Carlantino - FG
 Carlazzo - CO
 Carlentini - SR
 Carlino - UD
 Carloforte - CA
 Carlopoli - CZ
 Carmagnola - TO
 Carmiano - LE
 Carmignano - FI
 Carmignano di Brenta - PD
 Carnago - VA
 Carnate - MI
 Carobbio degli Angeli - BG
 Carolei - CS
 Carona - BG
 Caronia - ME
 Caronno Pertusella - VA

- Caronno Varesino - VA
 Carosino - TA
 Carovigno - BR
 Carovilli - IS
 Carpaneto Piacentino - PC
 Carpanzano - CS
 Carpasio - IM
 Carpegna - PS
 Carpenedolo - BS
 Carpeneto - AL
 Carpi - MO
 Carpiano - MI
 Carpignano Salentino - LE
 Carpignano Sesia - NO
 Carpineti - RE
 Carpineto della Nora - PE
 Carpineto Romano - ROMA
 Carpineto Sinello - CH
 Carpio - FG
 Carpinone - IS
 Carrara - MS
 Carrara San Giorgio - PD
 Carrara Santo Stefano - PD
 Carrè - VI
 Carrega Ligure - AL
 Carro - SP
 Carrodano - SP
 Carrosio - AL
 Carrù - CN
 Carsoli - AQ
 Cartigliano - VI
 Cartignano - CN
 Cartoceto - PS
 Cartosio - AL
 Cartura - PD
 Carugate - MI
 Carugo - CO
 Carunchio - CH
 Carvico - BG
 Carzano - TN
 Casabona - CZ
 Casacalenda - CB
 Casacanditella - CH
 Casagiove - CE
 Casalanguida - CH
 Casalattico - FR
 Casalbeltrame - NO
 Casalbordino - CH
 Casalbore - AV
 Casalborgone - TO
 Casalbuono - SA
 Casalbuttano ed Uniti - CR
 Casal Cermelli - AL
 Casalciprano - CB
 Casal di Principe - CE
 Casalduni - BN
 Casalecchio di Reno - BO
 Casale Corte Cerro - NO
 Casale Cremasco-Vidolasco - CR
 Casale di Scodosia - PD
 Casaleggio Boiro - AL
 Casaleggio Novara - NO
 Casale Litta - VA
 Casale Marittimo - PI
 Casale Monferrato - AL
 Casaleone - VR
 Casale sul Sile - TV
 Casaletto Ceredano - CR
 Casaletto di Sopra - CR
 Casaletto Lodigiano - MI
 Casaletto Spartano - SA
 Casaletto Vaprio - CR
 Casalfumanese - BO
- Casalgrande - RE
 Casalgrasso - CN
 Casalincontrada - CH
 Casalino - NO
 Casalmaggiore - CR
 Casalmaiocco - MI
 Casalmorano - CR
 Casalmoro - MN
 Casalnoceto - AL
 Casalnuovo di Napoli - NA
 Casalnuovo Monterotaro - FG
 Casaloldo - MN
 Casalpusterlengo - MI
 Casalromano - MN
 Casalserugo - PD
 Casaluze - CE
 Casalvecchio di Puglia - FG
 Casalvecchio Siculo - ME
 Casal Velino - SA
 Casalvieri - FR
 Casalvolone - NO
 Casalzuigno - VA
 Casamarciano - NA
 Casamassima - BA
 Casamicciola Terme - NA
 Casandrino - NA
 Casanova Elvo - VC
 Casanova Lerrone - SV
 Casanova Lonati - PV
 Casape - ROMA
 Casapesenna - CE
 Casapinta - VC
 Casapota - RI
 Casapulla - CE
 Casarano - LE
 Casargo - CO
 Casarile - MI
 Casarsa della Delizia - PN
 Casarza Ligure - GE
 Casasco - AL
 Casasco d'Intelvi - CO
 Casatenovo - CO
 Casatisma - PV
 Casavatore - NA
 Casazza - BG
 Cascia - PG
 Casciago - VA
 Casciana Terme - PI
 Cascina - PI
 Cascinette d'Ivrea - TO
 Casei Gerola - PV
 Caselette - TO
 Casella - GE
 Caselle in Pittari - SA
 Caselle Landi - MI
 Caselle Lurani - MI
 Caselle Torinese - TO
 Caserta - CE
 Casier - TV
 Casignana - RC
 Casina - RE
 Casirate d'Adda - BG
 Caslino d'Erba - CO
 Casnate con Bernate - CO
 Casnigo - BG
 Casola di Napoli - NA
 Casola in Lunigiana - MS
 Casola Valsenio - RA
 Casole Bruzio - CS
 Casole d'Elsa - SI
 Casoli - CH
 Casorate Primo - PV
 Casorate Sempione - VA
- Casorezzo - MI
 Casoria - NA
 Casorzo - AT
 Casperia - RI
 Caspoggio - SO
 Cassacco - UD
 Cassago Brianza - CO
 Cassano allo Ionio - CS
 Cassano d'Adda - MI
 Cassano delle Murge - BA
 Cassano Irpino - AV
 Cassano Magnago - VA
 Cassano Spinola - AL
 Cassano Valcuvia - VA
 Cassaro - SR
 Cassiglio - BG
 Cassina de' Pecchi - MI
 Cassina Rizzardi - CO
 Cassinasco - AT
 Cassina Valsassina - CO
 Cassine - AL
 Cassinelle - AL
 Cassinetta di Lugagnano - MI
 Cassino - FR
 Cassola - VI
 Cassolnovo - PV
 Castagnaro - VR
 Castagneto Carducci - LI
 Castagneto Po - TO
 Castagnito - CN
 Castagnole delle Lanze - AT
 Castagnole Monferrato - AT
 Castagnole Piemonte - TO
 Castana - PV
 Castano Primo - MI
 Casteggio - PV
 Castegnato - BS
 Castegnoro - VI
 Castelbaldo - PD
 Castel Baronia - AV
 Castelbelforte - MN
 Castelbellino - AN
 Castelbello Ciardes - BZ
 Castelbianco - SV
 Castel Boglione - AT
 Castel Bolognese - RA
 Castelbottaccio - CB
 Castelbuono - PA
 Castel Campagnano - CE
 Castel Castagna - TE
 Castelcivita - SA
 Castel Colonna - AN
 Castel Condino - TN
 Castelcovati - BS
 Castelcucco - TV
 Castel d'Acqua - PA
 Castel d'Aiano - BO
 Castel d'Ario - MN
 Castel d'Azzano - VR
 Castel delci - PS
 Castel delcino - CN
 Castel del Giudice - IS
 Castel del Monte - AQ
 Castel del Piano - GR
 Castel del Rio - BO
 Castel di Casio - BO
 Castel didone - CR
 Castel di Ieri - AQ
 Castel di Iudica - CT
 Castel di Lama - AP
 Castel di Lucio - ME
 Castel di Sangro - AQ
 Castel di Sasso - CE
- Castel di Tora - RI
 Castelfidardo - AN
 Castelfiorentino - FI
 Castel Focognano - AR
 Castelfondo - TN
 Castelforte - LT
 Castelfranci - AV
 Castelfranco di Sopra - AR
 Castelfranco di Sotto - FI
 Castelfranco Emilia - MO
 Castelfranco in Miscano - BN
 Castel Franco Veneto - TV
 Castel Frentano - CH
 Castel Gabbiano - CR
 Castel Gandolfo - ROMA
 Castel Giorgio - TR
 Castel Goffredo - MN
 Castegomberto - VI
 Castelgrande - PZ
 Castel Guelfo di Bologna - BO
 Castelguglielmo - RO
 Castelguidone - CH
 Castellabate - SA
 Castellafiume - AQ
 Castell'Alfero - AT
 Castellalto - TE
 Castellammare del Golfo - TP
 Castellammare di Stabia - NA
 Castellamonte - TO
 Castellana Grotte - BA
 Castellana Sicula - PA
 Castellaneta - TA
 Castellania - AL
 Castellanza - VA
 Castellar - CN
 Castellarano - RE
 Castellar Guidobono - AL
 Castellaro - IM
 Castell'Arquato - PC
 Castellavazzo - BL
 Castell'Azzara - GR
 Castellazzo Bormida - AL
 Castellazzo Novarese - NO
 Castelleone - CR
 Castelleone di Suasa - AN
 Castellero - AT
 Castelletto Cervo - VC
 Castelletto d'Erro - AL
 Castelletto di Branduzzo - PV
 Castelletto d'Orba - AL
 Castelletto Merli - AL
 Castelletto Molina - AT
 Castelletto Monferrato - AL
 Castelletto sopra Ticino - NO
 Castelletto Stura - CN
 Castelletto Uzzone - CN
 Castelli - TE
 Castelli Calepio - BG
 Castellina in Chianti - SI
 Castellinaldo - CN
 Castellina Marittima - PI
 Castellino del Biferno - CB
 Castellino Tanaro - CN
 Castelliri - FR
 Castello Cabiaglio - VA
 Castello d'Agogna - PV
 Castello d'Argile - BO
 Castello dell'Acqua - SO
 Castello del Matese - CE
 Castello di Annone - AT
 Castello di Brianza - CO
 Castello di Cistera - NA
 Castello di Godego - TV

- Castello di Serravalle - *BO*
 Castello-Molina di Fiemme - *TN*
 Castello Tesino - *TN*
 Castelluccio - *MN*
 Castelluccio dei Sauri - *FG*
 Castelluccio Inferiore - *PZ*
 Castelluccio Superiore - *PZ*
 Castelluccio Valmaggiore - *FG*
 Castell'Umberto - *ME*
 Castel Madama - *ROMA*
 Castel Maggiore - *BO*
 Castelmagno - *CN*
 Castelmarie - *CO*
 Castelmasa - *RO*
 Castelmauro - *CB*
 Castel Mella - *BS*
 Castelmezzano - *PZ*
 Castel Mola - *ME*
 Castel Morrone - *CE*
 Castelnuovo - *PV*
 Castelnuovo Bariqno - *RO*
 Castelnuovo del Friuli - *PN*
 Castelnuovo di Sotto - *RE*
 Castelnuovo de' Monti - *RE*
 Castelnuovo - *IN*
 Castelnuovo Belbo - *AT*
 Castelnuovo Berardenga - *SI*
 Castelnuovo Bocca d'Adda - *MI*
 Castelnuovo Bormida - *AL*
 Castelnuovo Bozzente - *CO*
 Castelnuovo Calcea - *AT*
 Castelnuovo Cilento - *SA*
 Castelnuovo del Garda - *VR*
 Castelnuovo della Daunia - *FG*
 Castelnuovo di Ceva - *CN*
 Castelnuovo di Conza - *SA*
 Castelnuovo di Farfa - *RI*
 Castelnuovo di Garfagnana - *LU*
 Castelnuovo di Porto - *ROMA*
 Castelnuovo di Val di Cecina - *PI*
 Castelnuovo Don Bosco - *AT*
 Castelnuovo Magra - *SP*
 Castelnuovo Nigra - *TO*
 Castelnuovo Parano - *FR*
 Castelnuovo Rangone - *MO*
 Castelnuovo Scrivia - *AL*
 Castelpagano - *BN*
 Castelpetroso - *IS*
 Castelpizzuto - *IS*
 Castelplanio - *AN*
 Castelpoto - *BN*
 Castelraimondo - *MC*
 Castel Ritaldi - *PG*
 Castel Rocchero - *AT*
 Castelrotto - *BZ*
 Castel Rozzohè - *BG*
 Castel San Giorgio - *SA*
 Castel San Giovanni - *PC*
 Castel San Lorenzo - *SA*
 Castel San Niccolò - *AR*
 Castel San Pietro Romano - *ROMA*
 Castel San Pietro Terme - *BO*
 Castel Sant'Angelo - *RI*
 Castelsantangelo sul Nera - *MC*
 Castel Sant'Elia - *VT*
 Castel San Vincenzo - *IS*
 Castelsaraceno - *PZ*
 Castelsardo - *SS*
 Castelseprio - *VA*
 Castelsilano - *CZ*
 Castelspina - *AL*
 Casteltermini - *AG*
 Castelvecchiana - *VA*
 Castelvecchio Calvisio - *AQ*
- Castelvecchio di Rocca Barbena - *SV*
 Castelvecchio Subequo - *AQ*
 Castelvenere - *BN*
 Castelverde - *CR*
 Castelverrino - *IS*
 Castelvetero in Val Fortore - *BN*
 Castelvetero sul Calore - *AV*
 Castelvetrano - *TP*
 Castelvetro di Modena - *MO*
 Castelvetro Piacentino - *PC*
 Castel Viscardo - *TR*
 Castelvisconti - *CR*
 Castel Vittorio - *IM*
 Castel Volturno - *CE*
 Castenaso - *BO*
 Castenedolo - *BS*
 Castiglione a Casauria - *PE*
 Castiglione Chiavarese - *GE*
 Castiglione Cosentino - *CS*
 Castiglione d'Adda - *MI*
 Castiglione dei Pepoli - *BO*
 Castiglione del Genovesi - *SA*
 Castiglione del Lago - *PG*
 Castiglione della Pescaia - *GR*
 Castiglione delle Stiviere - *MN*
 Castiglione di Garfagnana - *LU*
 Castiglione d'Intelvi - *CO*
 Castiglione di Sicilia - *CT*
 Castiglione d'Orcia - *SI*
 Castiglione Falletto - *CN*
 Castiglione in Teverina - *VT*
 Castiglione Messer Marino - *CH*
 Castiglione Messer Raimondo - *TE*
 Castiglione Olona - *VA*
 Castiglione Tinella - *CN*
 Castiglione Torinese - *TO*
 Castigion Fibocchi - *AR*
 Castigion Fiorentino - *AR*
 Castignano - *AP*
 Castilenti - *TE*
 Castino - *CN*
 Castione Andevenno - *SO*
 Castione della Presolana - *BG*
 Castions di Strada - *UD*
 Castiraga Vidardo - *MI*
 Casto - *BS*
 Castorano - *AP*
 Castrezato - *BS*
 Castri di Lecce - *LE*
 Castrignano de' Greci - *LE*
 Castrignano del Capo - *LE*
 Castro - *BG*
 Castro - *LE*
 Castrocaro T. e Terra del Sole - *FO*
 Castrocielo - *FR*
 Castro dei Volsci - *FR*
 Castrorfilippo - *AG*
 Castrolibero - *CS*
 Castronno - *VA*
 Castronuovo di Sant'Andrea - *PZ*
 Castronuovo di Sicilia - *PA*
 Castropignano - *CB*
 Castroreale - *ME*
 Castroregio - *CS*
 Castrovillari - *CS*
 Catania - *CT*
 Catanzaro - *CZ*
 Catenanuova - *EN*
 Catignano - *PE*
 Cattolica - *FO*
 Cattolica Eraclea - *AG*
 Caulonia - *RC*
- Cautano - *BN*
 Cavacurta - *MI*
 Cava de' Tirreni - *SA*
 Cavaglia - *VC*
 Cavaghetto - *NO*
 Cavaglio d'Agogna - *NO*
 Cavaglio-Spocchia - *NO*
 Cavagnolo - *TO*
 Cavaion Veronese - *VR*
 Cavalese - *TN*
 Cavallasca - *CO*
 Cavallerleone - *CN*
 Cavallermaggiore - *CN*
 Cavallino - *LE*
 Cavallirio - *NO*
 Cava Manara - *PV*
 Cavarego - *TN*
 Cavargna - *CO*
 Cavaria con Premezzo - *VA*
 Cavarzere - *VE*
 Cavaso del Tomba - *TV*
 Cavasso Nuovo - *PN*
 Cavatore - *AL*
 Cavazzo Carnico - *UD*
 Cave - *ROMA*
 Cavedago - *TN*
 Cavedine - *TN*
 Cavenago d'Adda - *MI*
 Cavenago di Brianza - *MI*
 Cavernago - *BG*
 Cavizzo - *MO*
 Cavizzana - *TN*
 Cavour - *TO*
 Cavriago - *RE*
 Cavriana - *MN*
 Cavriglia - *AR*
 Cazzago Brabbia - *VA*
 Cazzago San Martino - *BS*
 Cazzano di Tramigna - *VR*
 Cazzano Sant'Andrea - *BG*
 Ceccano - *FR*
 Cecima - *PV*
 Cecina - *LI*
 Cedeuolo - *BS*
 Cedrasco - *SO*
 Cefalà Diana - *PA*
 Cefalù - *PA*
 Ceggia - *VE*
 Ceglie Messapico - *BR*
 Celano - *AQ*
 Celenza sul Trigno - *CH*
 Celenza Valfortore - *FG*
 Celico - *CS*
 Cella Dati - *CR*
 Cellamare - *BA*
 Cella Monte - *AL*
 Cellara - *CS*
 Cellarengo - *AT*
 Cellatica - *BS*
 Celle di Bulgheria - *SA*
 Celle di Macra - *CN*
 Celle di San Vito - *FG*
 Celle Enomondo - *AT*
 Celle Ligure - *SV*
 Celleno - *VT*
 Cellere - *VT*
 Cellino Attanasio - *TE*
 Cellino San Marco - *BR*
 Cellio - *VC*
 Cellole - *CE*
 Cembra - *IN*
 Cenadi - *CZ*
 Cenate Sopra - *BG*
 Cenate Sotto - *BG*
- Cencenighe Agordino - *BL*
 Cene - *BG*
 Ceneselli - *RO*
 Cengio - *SV*
 Centallo - *CN*
 Genta San Nicolò - *TN*
 Cento - *FE*
 Centola - *SA*
 Centrache - *CZ*
 Centuripe - *EN*
 Cepagatti - *PE*
 Ceppaloni - *BN*
 Ceppo Morelli - *NO*
 Ceprano - *FR*
 Cerami - *EN*
 Ceranesi - *GE*
 Cerano - *NO*
 Cerano d'Intelvi - *CO*
 Ceranova - *PV*
 Ceraso - *SA*
 Cercemaggiore - *CB*
 Cercenasco - *TO*
 Cercepisciola - *CB*
 Cerchiara di Calabria - *CS*
 Cerchio - *AQ*
 Cercino - *SO*
 Cercivento - *UD*
 Cercola - *NA*
 Cerda - *PA*
 Cerea - *VR*
 Ceregnano - *RO*
 Cerenzia - *CZ*
 Ceres - *TO*
 Ceresara - *MN*
 Cereseto - *AL*
 Ceresole Alba - *CN*
 Ceresole Reale - *TO*
 Cerete - *BG*
 Ceretto Lomellina - *PV*
 Cergnago - *PV*
 Cerialle - *SV*
 Ceriala - *IM*
 Cerialo Laghetto - *MI*
 Cernigale - *PC*
 Cernignola - *FG*
 Cerialano - *CS*
 Cermetate - *CO*
 Cèrmes - *BZ*
 Cernignano - *TE*
 Cernobbio - *CO*
 Cernuseo Lombardone - *CO*
 Cernusco sul Naviglio - *MI*
 Cerreto Castello - *VC*
 Cerreto d'Asti - *AT*
 Cerreto d'Esi - *AN*
 Cerreto di Spoleto - *PG*
 Cerreto Grue - *AL*
 Cerreto Guidi - *FI*
 Cerreto Laziale - *ROMA*
 Cerreto Sannita - *BN*
 Cerreto delle Langhe - *CN*
 Cerrina - *AL*
 Cerrione - *VC*
 Cerro al Lambro - *MI*
 Cerro al Volturno - *IS*
 Cerro Maggiore - *MI*
 Cerro Tanaro - *AT*
 Cerro Veronese - *VR*
 Cersosimo - *PZ*
 Certaldo - *FI*
 Certosa di Pavia - *PV*
 Cerva - *CZ*
 Cervara di Roma - *ROMA*

- Cervarese Santa Croce - PD
 Cervaro - FR
 Cervasca - CN
 Cervatto - VC
 Cerveno - BS
 Cervere - CN
 Cervesina - PV
 Cerveteri - ROMA
 Cervia - RA
 Cervicati - CS
 Cervignano d'Adda - MI
 Cervignano del Friuli - UD
 Cervinara - AV
 Cervino - CE
 Cervo - IM
 Cerzeto - CS
 Cesa - CE
 Cesana Brianza - CO
 Cesana Torinese - TO
 Cesano Boscone - MI
 Cesano Maderno - MI
 Cesara - NO
 Cesarò - ME
 Cesate - MI
 Cesena - FO
 Cesenatico - FO
 Cesinali - AV
 Cesio - IM
 Cesiomaggiore - BL
 Cessalto - TV
 Cessaniti - CZ
 Cessapalombo - MC
 Cessole - AT
 Cetara - SA
 Ceto - BS
 Cetona - SI
 Cetraro - CS
 Ceva - CN
 Cevo - BS
 Challand-Saint-Anselme - AO
 Challand-Saint-Victor - AO
 Chambave - AO
 Chamois - AO
 Champdepraz - AO
 Champorcher - AO
 Charvensod - AO
 Châtillon - AO
 Cherasco - CN
 Cheremule - SS
 Chialamberto - TO
 Chiampo - VI
 Chianche - AV
 Chianciano Terme - SI
 Chianni - PI
 Chianocco - TO
 Chiaromonte Gulfi - RG
 Chiaramonti - SS
 Chiarano - TV
 Chiaravalle - AN
 Chiaravalle Centrale - CZ
 Chiari - BS
 Chiaromonte - PZ
 Chiauci - IS
 Chiavari - GE
 Chiavenna - SO
 Chiaverano - TO
 Chiènes - BZ
 Chieri - TO
 Chiesa in Valmalenco - SO
 Chiesanuova - TO
 Chies d'Alpago - BL
 Chiesina Uzzanese - PT
 Chieti - CH
 Chieti - FG
 Chieve - CR
 Chignolo d'Isola - BG
 Chignolo Po - PV
 Chioggia - VE
 Chiomonte - TO
 Chions - PN
 Chiopris-Viscone - UD
 Chitignano - AR
 Chiuduno - BG
 Chiuppano - VI
 Chiuro - SO
 Chiusa - BZ
 Chiusa di Pesio - CN
 Chiusa di San Michele - TO
 Chiusaforte - UD
 Chiusanico - IM
 Chiusano d'Asti - AT
 Chiusano di San Domenico - AV
 Chiusa Sclafani - PA
 Chiusavecchia - IM
 Chiusdino - SI
 Chiusi - SI
 Chiusi della Verna - AR
 Chivasso - TO
 Chiavino - ROMA
 Gianciana - AG
 Ciano d'Enza - RE
 Cibiana di Cadore - BL
 Cicagna - GE
 Cicala - CZ
 Cicciano - NA
 Cicerale - SA
 Ciciliano - ROMA
 Cicognolo - CR
 Ciconio - TO
 Cigliano - VC
 Cigliè - CN
 Cigognola - PV
 Cigole - BS
 Cilavegna - PV
 Cimadolmo - TV
 Cimbergo - BS
 Cimego - TN
 Ciminà - RC
 Ciminna - PA
 Cimitile - NA
 Cimolais - PN
 Cimone - TN
 Cinaglio - AT
 Cineto Romano - ROMA
 Cingia de' Botti - CR
 Cingoli - MC
 Cinigiano - GR
 Cinisello Balsamo - MI
 Cinisi - PA
 Cino - SO
 Cinquefrondi - RC
 Cintano - TO
 Cinte Tesino - TN
 Cinto Caomaggiore - VE
 Cinto Euganeo - PD
 Cinzano - TO
 Ciorlano - CE
 Cipressa - IM
 Circello - BN
 Ciriè - TO
 Cirigliano - MT
 Cirimido - CO
 Cirò - CZ
 Cirò Marina - CZ
 Cis - TN
 Cisano Bergamasco - BG
 Cisano sul Neva - SV
 Ciserano - BG
 Cislago - VA
 Cisliano - MI
 Cison del Grappa - VI
 Cison di Valmarino - TV
 Cissone - CN
 Cisterna d'Asti - AT
 Cisterna di Latina - LT
 Cisternino - BR
 Citerna - PG
 Cittadella - PD
 Città della Pieve - PG
 Città di Castello - PG
 Cittaducale - RI
 Cittanova - RC
 Cittareale - RI
 Città Sant'Angelo - PE
 Cittiglio - VA
 Civate - CO
 Civenna - CO
 Civezza - IM
 Civezzano - TN
 Civiasco - VC
 Cividale del Friuli - UD
 Cividate al Piano - BG
 Cividate Camuno - BS
 Civita - CS
 Civitacampomarano - CB
 Civitacastellana - VT
 Civita d'Antino - AQ
 Civitaluparella - CH
 Civitanova del Sannio - IS
 Civitanova Marche - MC
 Civitaquana - PE
 Civitavecchia - ROMA
 Civitella Alfedena - AQ
 Civitella Casanova - PE
 Civitella d'Agliano - VT
 Civitella del Tronto - TE
 Civitella di Romagna - FO
 Civitella in Val di Chiana - AR
 Civitella Messer Raimondo - CH
 Civitella Paganice - GR
 Civitella Roveto - AQ
 Civitella San Paolo - ROMA
 Civo - SO
 Claino con Osteno - CO
 Claut - PN
 Clauzetto - PN
 Clavesana - CN
 Claviere - TO
 Cles - TN
 Cleto - CS
 Clivio - VA
 Cloz - TN
 Clusone - BG
 Coassolo Torinese - TO
 Coazze - TO
 Coazzolo - AT
 Coccaglio - BS
 Cocconato - AT
 Cocquio-Trevisago - VA
 Cocullo - AQ
 Codevigo - PD
 Codevilla - PV
 Codigoro - FE
 Codognè - TV
 Codogno - MI
 Codroipo - UD
 Codrongianos - SS
 Coggiola - VC
 Cogliate - MI
 Cogne - AO
 Cogoleto - GE
 Cogollo del Cengio - VI
 Cogorno - GE
 Colazza - NO
 Colbordolo - PS
 Colcavagno - AT
 Colere - BG
 Colfelice - FR
 Coli - PC
 Colico - CO
 Collagna - RE
 Collalto Sabino - RI
 Collarmente - AQ
 Collazzone - PG
 Collebeato - BS
 Colle Brianza - CO
 Collecchio - PR
 Collecchivino - FE
 Colle d'Anchise - CB
 Colledara - TE
 Colledimacine - CH
 Colledimezzo - CH
 Colle di Torà - RI
 Colle di Val d'Elsa - SI
 Colleferro - ROMA
 Collegiove - RI
 Collegno - TO
 Collelungo - AQ
 Collepardo - FR
 Collepasso - LE
 Collepietro - AQ
 Collettero Castelnuovo - TO
 Collettero Giacosa - TO
 Collesalveti - LI
 Colle San Magno - FR
 Colle Sannita - BN
 Collesano - PA
 Colle Santa Lucia - BL
 Colletorto - CB
 Colle Umberto - TV
 Collevocchio - RI
 Colliano - SA
 Colli a Voltorno - IS
 Colli del Tronto - AP
 Collinas - CA
 Collio - BS
 Colli sul Velino - RI
 Collobiano - VC
 Colloredo di Monte Albano - UD
 Colmurano - MC
 Colobraro - MT
 Cologna Veneta - VR
 Cologne - BS
 Cologno al Serio - BG
 Colognola ai Colli - VR
 Cologno Monzese - MI
 Colonna - ROMA
 Colonnella - TE
 Colonna - CO
 Colorina - SO
 Colorno - PR
 Colosimi - CS
 Colturano - MI
 Colzate - BG
 Comabbio - VA
 Comacchio - FE
 Comano - MS
 Comazzo - MI
 Comeglians - UD
 Comelico Superiore - BL
 Comerio - VA
 Comezzano-Cizzago - BS
 Comignago - NO

Comiso - *RG*
 Comitini - *AG*
 Comiziano - *NA*
 Commessaggio - *MN*
 Commezzadura - *TN*
 Como - *CO*
 Compiano - *PR*
 Comunanza - *AP*
 Comun Nuovo - *BG*
 Cona - *VE*
 Conca Casale - *IS*
 Conca dei Marini - *SA*
 Conca della Campania - *CE*
 Concamarise - *VR*
 Concei - *TN*
 Concerviano - *RI*
 Concesio - *BS*
 Conco - *VI*
 Concordia Sagittaria - *VE*
 Concordia sulla Secchia - *MO*
 Concorezzo - *MI*
 Condino - *TN*
 Condofuri - *RC*
 Condove - *TO*
 Condrò - *ME*
 Conegliano - *TV*
 Confienza - *PV*
 Configni - *RI*
 Conflenti - *CZ*
 Coniolo - *AL*
 Conselice - *RA*
 Conselve - *PD*
 Consiglio di Rumo - *CO*
 Contarina - *RO*
 Contessa Entellina - *PA*
 Contigliano - *RI*
 Contrada - *AV*
 Controguerra - *TE*
 Controne - *SA*
 Contursi Terme - *SA*
 Conversano - *BA*
 Conza della Campania - *AV*
 Copzano - *AL*
 Copertino - *LE*
 Copiano - *PV*
 Copparo - *FE*
 Corana - *PV*
 Corato - *BA*
 Corbara - *SA*
 Corbetta - *MI*
 Corbola - *RO*
 Corchiano - *VT*
 Corciano - *PG*
 Cordenons - *PN*
 Cordignano - *TV*
 Cordovado - *PN*
 Coredo - *TN*
 Coreglia Antelminelli - *LU*
 Coreglia Ligure - *GE*
 Coreno Ausonio - *FR*
 Corfinio - *AQ*
 Cori - *LT*
 Coriano - *FO*
 Corigliano Calabro - *CS*
 Corigliano d'Otranto - *LE*
 Corinaldo - *AN*
 Corio - *TO*
 Corleone - *PA*
 Corleto Monforte - *SA*
 Corleto Perticara - *PZ*
 Cormano - *MI*
 Cormons - *GO*
 Corna Imagna - *BG*

Cornalba - *BG*
 Cornale - *PV*
 Cornaredo - *MI*
 Cornate d'Adda - *MI*
 Cornedo all'Isarco - *BZ*
 Cornedo Vicentino - *VI*
 Cornegliano Laudense - *MI*
 Corneliano d'Alba - *CN*
 Corniglio - *PR*
 Corno di Rosazzo - *UD*
 Corno Giovine - *MI*
 Cornovecchio - *MI*
 Cornuda - *TV*
 Correggio - *RE*
 Correzzana - *MI*
 Correzzola - *PD*
 Corrido - *CO*
 Corridonia - *MC*
 Corropoli - *TE*
 Corsano - *LE*
 Corsico - *MI*
 Corsione - *AT*
 Cortaccia sulla strada del vino - *BZ*
 Cortale - *CZ*
 Cortandone - *AT*
 Cortanze - *AT*
 Cortazzone - *AT*
 Corte Brugnatella - *PC*
 Corte de' Cortesi con Cignone - *CR*
 Corte de' Frati - *CR*
 Corte Franca - *BS*
 Cortemaggiore - *PC*
 Cortemilia - *CN*
 Corteno Golgi - *BS*
 Cortenova - *CO*
 Cortenuova - *BG*
 Corteolona - *PV*
 Corte Palasio - *MI*
 Cortiglione - *AT*
 Cortina d'Ampezzo - *BL*
 Cortina sulla strada del vino - *BZ*
 Cortino - *TE*
 Cortona - *AR*
 Corvara - *PE*
 Corvara in Badia - *BZ*
 Corvino San Quirico - *PV*
 Corzano - *BS*
 Coseano - *UD*
 Cosenza - *CS*
 Cosio d'Arroscia - *IM*
 Cosio Valtellino - *SO*
 Cosoleto - *RC*
 Cossano Belbo - *CN*
 Cossano Canavese - *TO*
 Cossato - *VC*
 Cossleria - *SV*
 Cossignano - *AP*
 Cossogno - *NO*
 Cossoine - *SS*
 Cossombrato - *AT*
 Costabissara - *VI*
 Costacciaro - *PG*
 Costa de' Nobili - *PV*
 Costa di Mezzate - *BG*
 Costa di Rovigo - *RO*
 Costa di Serina - *BG*
 Costa Masnaga - *CO*
 Costanzana - *VC*
 Costarainera - *IM*
 Costa Valle Imagna - *BG*
 Costa Vescovato - *AL*
 Costa Volpino - *BG*
 Costermano - *VR*

Costigliole d'Asti - *AT*
 Costigliole Saluzzo - *CN*
 Cotignola - *RA*
 Cotronei - *CZ*
 Cottanello - *RI*
 Courmayeur - *AO*
 Covo - *BG*
 Cozzo - *PV*
 Craco - *MT*
 Crandola Valsassina - *CO*
 Cravagliana - *VC*
 Cravanzana - *CN*
 Craveggia - *NO*
 Creazzo - *VI*
 Crecchio - *CH*
 Credaro - *BG*
 Credera Rubbiano - *CR*
 Crema - *CR*
 Cremella - *CO*
 Cremenaga - *VA*
 Cremeno - *CO*
 Cremia - *CO*
 Cremolino - *AL*
 Cremona - *CR*
 Cremonese - *CR*
 Crescentino - *VC*
 Crespadoro - *VI*
 Crespano del Grappa - *TV*
 Crespellano - *BO*
 Crespiatica - *MI*
 Crespina - *PI*
 Crespino - *RO*
 Cressa - *NO*
 Crevacuore - *VC*
 Crevalcore - *BO*
 Crevoladossola - *NO*
 Crispano - *NA*
 Crispiano - *TA*
 Crissolo - *CN*
 Crocefieschi - *GE*
 Crocetta del Montello - *TV*
 Crodo - *NO*
 Crognaleto - *TE*
 Cropalati - *CS*
 Cropani - *CZ*
 Crosa - *VC*
 Crosia - *CS*
 Crosio della Valle - *VA*
 Crotone - *CZ*
 Crotta d'Adda - *CR*
 Crova - *VC*
 Croviana - *TN*
 Crucoli - *CZ*
 Cuasso al Monte - *VA*
 Cuccaro Monferrato - *AL*
 Cuccaro Vetere - *SA*
 Cucciago - *CO*
 Cuceglio - *TO*
 Cuggiono - *MI*
 Cugliate-Fabiasco - *VA*
 Cuglieri - *OR*
 Cugnoli - *PE*
 Cumiana - *TO*
 Cumignano sul Naviglio - *CR*
 Cunardo - *VA*
 Cuneo - *CN*
 Cunevo - *TN*
 Cunico - *AT*
 Cuornè - *TO*
 Cupello - *CH*
 Cupra Marittima - *AP*
 Cupramontana - *AN*
 Cura Carpignano - *PV*
 Curcuris - *OR*

Cureggio - *NO*
 Curiglia con Monteviasco - *VA*
 Curinga - *CZ*
 Curino - *VC*
 Curno - *BG*
 Curon Venosta - *BZ*
 Cursi - *LE*
 Cursolo-Orasso - *NO*
 Curtarolo - *PD*
 Curtatone - *MN*
 Curti - *CE*
 Cusago - *MI*
 Cusano Milanino - *MI*
 Cusano Mutri - *BN*
 Cusino - *CO*
 Cusio - *BG*
 Custonaci - *TP*
 Cutigliano - *PT*
 Cutro - *CZ*
 Cutrofrano - *LE*
 Cuviglio - *VA*
 Cuvio - *VA*

D

Daiano - *TN*
 Dairago - *MI*
 Dalmine - *BG*
 Dambel - *TN*
 Danta - *BL*
 Daone - *TN*
 Darè - *TN*
 Darfo Boario Terme - *BS*
 Dasà - *CZ*
 Davagna - *GE*
 Daverio - *VA*
 Davoli - *CO*
 Dazio - *SO*
 Decimomannu - *CA*
 Decimoputzu - *CA*
 Decollatura - *CZ*
 Dego - *SV*
 Deiva Marina - *SP*
 Delebio - *SO*
 Delia - *CL*
 Delianuova - *RC*
 Deliceto - *FG*
 Dello - *BS*
 Demonte - *CN*
 Denice - *AL*
 Denno - *TN*
 Derricce - *AL*
 Derovere - *CR*
 Deruta - *PG*
 Dervio - *CO*
 Desana - *VC*
 Desenzano del Garda - *BS*
 Desio - *MI*
 Desulo - *NU*
 Diamante - *CS*
 Diano Arentino - *IM*
 Diano Castello - *IM*
 Diano d'Alba - *CN*
 Diano Marina - *IM*
 Diano San Pietro - *IM*
 Dicomano - *FI*
 Dignano - *UD*
 Dimaro - *TN*
 Dinami - *CZ*
 Dipignano - *CS*
 Diso - *LE*
 Divignano - *NO*

Dizzasco - CO
 Dobbiaco - BZ
 Doberdò del Lago - GO
 Dogliani - CN
 Dogliola - CH
 Dogna - UD
 Dolcè - VR
 Dolceacqua - IM
 Dolcedo - IM
 Dolegna del Collio - GO
 Dolianova - CA
 Dolo - VE
 Dolzago - CO
 Domanico - CS
 Domaso - CO
 Domegge di Cadore - BL
 Domicella - AV
 Domodossola - NO
 Domus de Maria - CA
 Domusanovas - CA
 Don - TN
 Donada - RO
 Donato - VC
 Dongo - CO
 Donnas - AO
 Donori - CA
 Dorgali - NU
 Dorio - CO
 Dormelletto - NO
 Dorno - PV
 Dorsino - TN
 Dorzano - VC
 Dosolo - MN
 Dossena - BG
 Dosso del Liro - CO
 Doues - AO
 Dovadola - FO
 Dovera - CR
 Dozza - BO
 Dragoni - CE
 Drapia - CZ
 Drena - TN
 Drenchia - UD
 Dresano - MI
 Drezzo - CO
 Drizzona - CR
 Dro - TN
 Dronero - CN
 Druento - TO
 Druogno - NO
 Dualchi - NU
 Dubino - SO
 Dueville - VI
 Dugenta - BN
 Duino Aurisina - TS
 Dumenza - VA
 Duno - VA
 Durazzano - BN
 Duronia - CB
 Dusino San Michele - AT

E

Eboli - SA
 Edolo - BS
 Egna - BZ
 Elice - PE
 Elini - NU
 Ello - CO
 Elva - CN
 Emarèse - AO

Empoli - FI
 Endine Gaiano - BG
 Enego - VI
 Enemonzo - UD
 Enna - EN
 Entracque - CN
 Entratico - BG
 Envie - CN
 Episcopia - PZ
 Eraclea - VE
 Erba - CO
 Erbè - VR
 Erbezzo - VR
 Erbusco - BS
 Erchie - BR
 Ercolano - NA
 Erice - TP
 Erli - SV
 Erto e Casso - PN
 Erve - BG
 Esanatoglia - MC
 Escaplano - NU
 Escolca - NU
 Esine - BS
 Esino Lario - CO
 Esperia - FR
 Esporlatu - SS
 Este - PD
 Esterzili - NU
 Etroubles - AO
 Eupilio - CO
 Exilles - TO

F

Fabbrica Curone - AL
 Fabbriche di Vallico - LU
 Fabbrico - RE
 Fabriano - AN
 Fabrica di Roma - VT
 Fabrizia - CZ
 Fabro - TR
 Faedis - UD
 Faedo - TN
 Faedo Valtellino - SO
 Faenza - RA
 Faeto - FG
 Fagagna - UD
 Faggeto Lario - CO
 Faggiano - TA
 Fagnano Alto - AQ
 Fagnano Castello - CS
 Fagnano Olona - VA
 Faicchio - BN
 Fai della Paganella - TN
 Falcade - BL
 Falciano del Massico - CE
 Falconara Albanese - CS
 Falconara Marittima - AN
 Falcone - ME
 Faleria - VT
 Falerna - CZ
 Falerone - AP
 Fallo - CH
 Falmenta - NO
 Faloppio - CO
 Falvaterra - FR
 Fálzes - BZ
 Fanano - MO
 Fanna - PN
 Fano - PS

Fano Adriano - TE
 Fara Filiorum Petri - CH
 Fara Gera d'Adda - BG
 Fara in Sabina - RI
 Fara Novarese - NO
 Fara Olivana con Sola - BG
 Fara San Martino - CH
 Fara Vicentino - VI
 Fardella - PZ
 Farigliano - CN
 Farindola - PE
 Farini d'Olmo - PC
 Farnese - VT
 Farra d'Alpago - BL
 Farra di Soligo - TV
 Farra d'Isonzo - GO
 Fasano - BR
 Fascia - GE
 Fauglia - PI
 Faule - CN
 Favale di Malvaro - GE
 Favara - AG
 Faver - TN
 Favignana - TP
 Favria - TO
 Feisoglio - CN
 Feletto - TO
 Felino - PR
 Felitto - SA
 Felizzano - AL
 Felonica - MN
 Feltre - BL
 Fenegrò - CO
 Fenestrelle - TO
 Fénis - AO
 Ferentillo - TR
 Ferentino - FR
 Ferla - SR
 Fermignano - PS
 Fermo - AP
 Ferno - VA
 Feroletto Antico - CZ
 Feroletto della Chiesa - RC
 Ferrandina - MT
 Ferrara - FE
 Ferrara di Monte Baldo - VR
 Ferrazzano - CB
 Ferrera di Varese - VA
 Ferrera Erbognone - PV
 Ferrere - AT
 Ferriere - PC
 Ferruzzano - RC
 Fiamignano - RI
 Fiano - TO
 Fiano Romano - ROMA
 Fiastra - MC
 Fiaivè - TN
 Ficarazzi - PA
 Ficarolo - RO
 Ficarra - ME
 Ficulle - TR
 Fidenza - PR
 Fiè allo Sciliar - BZ
 Fiera di Primiero - TN
 Fierozzo - TN
 Fiesco - CR
 Fiesole - FI
 Fiesse - BS
 Fiesso d'Artico - VE
 Fiesso Umbertiano - RO
 Figino Serenza - CO
 Figline Valdarno - FI
 Figline Vegliaturo - CS

Filacciano - ROMA
 Filadelfia - CZ
 Filago - BG
 Filandari - CZ
 Filattiera - MS
 Filetino - FR
 Filetto - CH
 Filiano - PZ
 Filighera - PV
 Filignano - IS
 Filogaso - CZ
 Filottrano - AN
 Finale Ligure - SV
 Finale Emilia - MO
 Fino del Monte - BG
 Fino Mornasco - CO
 Fiorano al Serio - BG
 Fiorano Canavese - TO
 Fiorano Modenese - MO
 Fiordimonte - MC
 Fiorenzuola d'Arda - PC
 Firenze - FI
 Fiorenzuola - FI
 Firmo - CS
 Fisciano - SA
 Fiuggi - FR
 Fiumalbo - MO
 Fiumara - RC
 Fiumedinisi - ME
 Fiumefreddo Bruzio - CS
 Fiumefreddo di Sicilia - CT
 Fiume Veneto - PN
 Fiumicello - UD
 Fiuminata - MC
 Fivizzano - MS
 Flaibano - UD
 Flavon - TN
 Ferla - BS
 Floresta - ME
 Florida - SR
 Florinas - SS
 Flumeri - AV
 Fluminimaggiore - CA
 Flusio - NU
 Fobello - VC
 Foggia - FG
 Foglianise - BN
 Fogliano Redipuglia - GO
 Foglizzo - TO
 Foiano della Chiana - AR
 Foiano di Val Fortoré - BN
 Folgaria - TN
 Folignano - AP
 Foligno - PG
 Follina - TV
 Folto - SP
 Follonica - GR
 Fombio - MI
 Fondachelli-Fantina - ME
 Fondi - LT
 Fondo - TN
 Forni - NU
 Fontainemore - AO
 Fontanafredda - PN
 Fontana Liri - FR
 Fontanarosa - AV
 Fontanelice - BO
 Fontanella - BG
 Fontanelatto - PR
 Fontanelle - TV
 Fontaneto d'Agogna - NO
 Fontanetto Po - VC
 Fontanigorda - GE

Fontanile *AT*
 Fontaniva *PD*
 Fonte *TV*
 Fontecchio *AQ*
 Fontechiari *FR*
 Fontegreca *CE*
 Fonteno *BG*
 Fontevivo *PR*
 Fonzo *BL*
 Foppolo *BG*
 Forano *RI*
 Force *AP*
 Forchia *BN*
 Forcola *SO*
 Fordongianus *OR*
 Forenza *PZ*
 Foresto Sparso *BG*
 Forgaria nel Friuli *UD*
 Forino *AV*
 Forio *NA*
 Forlì *FO*
 Forlì del Sannio *IS*
 Forlimpopoli *FO*
 Formazza *NO*
 Formello *ROMA*
 Formia *LT*
 Formicola *CE*
 Formigara *CR*
 Formigine *MO*
 Formigliana *VC*
 Formignana *FE*
 Fornace *TN*
 Fornelli *IS*
 Forni Avoltri *UD*
 Forni di Sopra *UD*
 Forni di Sotto *UD*
 Forno Canavese *TO*
 Forno di Zoldo *BL*
 Forno di Tarso *PR*
 Forno San Giovanni *BG*
 Forte dei Marmi *LU*
 Fortezza *BZ*
 Fortunago *PV*
 Forza d'Agro *ME*
 Fosciandora *LU*
 Fossdinovo *MS*
 Fossa *AQ*
 Fossacesia *CH*
 Fossalta di Piave *VE*
 Fossalta di Portogruaro *VE*
 Fossalto *CB*
 Fossano *CN*
 Fossato di Vico *PG*
 Fossato Serralta *CZ*
 Fossò *VE*
 Fossombrone *PS*
 Foza *VI*
 Frabosa Soprana *CN*
 Frabosa Sottana *CN*
 Fraconalto *AL*
 Fragnano *TA*
 Fragneto l'Abate *BN*
 Fragneto Monforte *BN*
 Fraire *CH*
 Framura *SP*
 Francavilla al Mare *CH*
 Francavilla Angitola *CZ*
 Francavilla Bisio *AL*
 Francavilla d'Ete *AP*
 Francavilla di Sicilia *ME*
 Francavilla Fontana *BR*
 Francavilla in Sinni *PZ*
 Francavilla Marittima *CS*

Francica *CZ*
 Francofonte *SR*
 Francolise *CE*
 Frascaro *AL*
 Frascarolo *PV*
 Frascati *ROMA*
 Frascineto *CS*
 Frassilongo *TN*
 Frassinelle Polesine *RO*
 Frassinello Monferrato *AL*
 Frassineto Po *AL*
 Frassinetto *TO*
 Frassinio *CN*
 Frassinoro *MO*
 Frasso Sabino *RI*
 Frasso Telesino *BN*
 Frattamaggiore *NA*
 Frattaminore *NA*
 Fratta Polesine *RO*
 Fratta Todina *PG*
 Fratte Rosa *PS*
 Frazzànò *ME*
 Fregona *TV*
 Fresagrandinaria *CH*
 Fresonara *AL*
 Frigento *AV*
 Frignano *CE*
 Frinco *AT*
 Frisa *CH*
 Frisanco *PN*
 Fronte *TO*
 Frontino *PS*
 Frontone *PS*
 Frosinone *FR*
 Frosolone *IS*
 Frossasco *TO*
 Frugarolo *AL*
 Fubine *AL*
 Fucecchio *FI*
 Fuipiano Valle Imagna *BG*
 Fumane *VR*
 Fumone *FR*
 Funes *BZ*
 Furci *CH*
 Furci Siculo *ME*
 Furnari *ME*
 Furore *SA*
 Furtei *CA*
 Fuscaldò *CS*
 Fusignano *RA*
 Fusine *SO*
 Futani *SA*

G

Gabbioneta-Binanuova *CR*
 Gabiano *AL*
 Gabicce Mare *PS*
 Gaby *AO*
 Gadesco-Pieve Delmona *CR*
 Gadoni *NU*
 Gaeta *LT*
 Gaggi *ME*
 Gaggiano *MI*
 Gaggio Montano *BO*
 Gaglianico *VC*
 Gagliano Aterno *AQ*
 Gagliano Castelferrato *EN*
 Gagliano del Capo *LE*
 Gagliato *CZ*
 Gagliole *MC*

Gaiarine *TV*
 Gaiba *RO*
 Gaiola *CA*
 Gaiole in Chianti *SI*
 Gairo *NU*
 Gais *BZ*
 Galati Mamertino *ME*
 Galatina *LE*
 Galatone *LE*
 Galatro *RC*
 Galbiate *CO*
 Galcata *FO*
 Gallagnano *MI*
 Gallarate *VA*
 Gallese *VT*
 Galliate *NO*
 Galliate Lombardo *VA*
 Gallivola *PV*
 Galliciano *LU*
 Galliciano nel Lazio *ROMA*
 Gallicchio *PZ*
 Galliera *BO*
 Galliera Veneta *PD*
 Gallinara *FR*
 Gallio *VI*
 Gallipoli *LE*
 Gallo *CE*
 Gallodoro *ME*
 Galluccio *CE*
 Galtelli *NU*
 Galzignano *PD*
 Gamalero *AL*
 Gambara *BS*
 Gambarana *PV*
 Gambasca *CN*
 Gambassi Terme *FI*
 Gambatesa *CB*
 Gambellara *VI*
 Gamberale *CH*
 Gambettola *FO*
 Gambolò *PV*
 Gambugliano *VI*
 Gandellino *BG*
 Gandino *BG*
 Gandozzo *BG*
 Gangi *PA*
 Garaguso *MT*
 Garbagna *AL*
 Garbagna Novarese *NO*
 Garbagnate Milanese *MI*
 Garbagnate Monastero *CO*
 Garda *VR*
 Gardone Riviera *BS*
 Gardone Val Trompia *BS*
 Garessio *CN*
 Gargallo *NO*
 Gargazzone *BZ*
 Gargnano *BS*
 Garlasco *PV*
 Garlate *CO*
 Garlenda *SV*
 Garniga *TN*
 Garzeno *CO*
 Garzigliana *TO*
 Gasperina *CZ*
 Gassino Torinese *TO*
 Gattatico *RE*
 Gatteo *FO*
 Gattico *NO*
 Gattinara *VC*
 Gavardo *BS*
 Gavazzana *AL*
 Gavello *RO*

Gaverina Terme *BG*
 Gavi *AL*
 Gavignano *ROMA*
 Gaviate *VA*
 Gavoi *NU*
 Gavorrano *GR*
 Gazoldo degli Ippoliti *MN*
 Gazzada Schianno *VA*
 Gazzaniga *BG*
 Gazzo *PD*
 Gazzola *PC*
 Gazzo Veronese *VR*
 Gazzuolo *MN*
 Gela *CL*
 Gemmano *FO*
 Gemona del Friuli *UD*
 Gemonio *VA*
 Genazzano *ROMA*
 Genga *AN*
 Genivolta *CR*
 Genola *CN*
 Genoni *NU*
 Genova *GE*
 Genuri *CA*
 Genzano di Lucania *PZ*
 Genzano di Roma *ROMA*
 Genzone *PV*
 Gerace *RC*
 Geraci Siculo *PA*
 Gera Lario *CO*
 Gerano *ROMA*
 Gerenzano *PV*
 Gerenzano *VA*
 Gergei *NU*
 Germagnano *TO*
 Gergnò *NO*
 Germasino *CO*
 Germignaga *VA*
 Gerocarne *CZ*
 Gerola Alta *SO*
 Gerosa *BG*
 Gerre de' Caprioli *CR*
 Gesico *CA*
 Gessate *MI*
 Gessopalena *CH*
 Gesturi *CA*
 Gesualdo *AV*
 Ghedi *BS*
 Ghemme *NO*
 Ghiffa *NO*
 Ghilarza *OR*
 Ghisalba *BG*
 Ghislerengo *VC*
 Giacciano con Baruchella *RO*
 Giaglione *TO*
 Gianico *BS*
 Giano dell'Umbria *PG*
 Giano Vetusto *CE*
 Giardinello *PA*
 Giardini *ME Naxos - ME*
 Giarole *AL*
 Giarratana *RG*
 Giarre *CT*
 Giave *SS*
 Giaveno *TO*
 Giavera del Montello *TV*
 Giba *CA*
 Gibellina *TP*
 Giffone *VC*
 Giffone *RC*
 Giffoni Sei Casali *SA*
 Giffoni Valle Piana *SA*
 Gignese *NO*

Gignod - *AO*
 Gildone - *CB*
 Gimigliano - *CZ*
 Ginestra - *PZ*
 Ginestra degli Schiavoni - *BN*
 Ginosa - *TA*
 Gioi - *SA*
 Gioia dei Marsi - *AQ*
 Gioia del Colle - *BA*
 Gioia Sannitica - *CE*
 Gioia Tauro - *RC*
 Gioiosa Ionica - *RC*
 Gioiosa Marea - *ME*
 Giove - *TR*
 Giovinazzo - *BA*
 Giovo - *TN*
 Girasole - *NU*
 Girifalco - *CZ*
 Girone - *CO*
 Gissi - *CH*
 Giuggianello - *LE*
 Giugliano in Campania - *NA*
 Giuliana - *PA*
 Giuliano di Roma - *FR*
 Giuliano Teatino - *CH*
 Giulianova - *TE*
 Giuncugnano - *LU*
 Giungano - *SA*
 Giurdignano - *LE*
 Giussago - *PV*
 Giussano - *MI*
 Giustenice - *SV*
 Giustino - *TN*
 Giusvalla - *SV*
 Givoletto - *TO*
 Gizzeria - *CZ*
 Glorenza - *BZ*
 Godega di Sant'Urbano - *TV*
 Godiasco - *PV*
 Godrano - *PA*
 Goito - *MN*
 Golasecca - *VA*
 Golferenzo - *PV*
 Golfo Aranci - *SS*
 Gombito - *CR*
 Gonars - *UD*
 Goni - *CA*
 Gonnese - *CA*
 Gonnoscodina - *OR*
 Gonnosfanadiga - *CA*
 Gonnosnò - *OR*
 Gonnorramatza - *OR*
 Gonzaga - *MN*
 Gordona - *SO*
 Gorga - *ROMA*
 Gorgo al Monticano - *TV*
 Gorgoglione - *MT*
 Gorgonzola - *MI*
 Goriano Sicoli - *AQ*
 Gorizia - *GO*
 Gorlago - *BG*
 Gorla Maggiore - *VA*
 Gorla Minore - *VA*
 Gorle - *BG*
 Gornate-Olona - *VA*
 Gorno - *BG*
 Goro - *FE*
 Gorreto - *GE*
 Gorzegno - *CN*
 Gosaldo - *BL*
 Gossolengo - *PC*
 Gottasecca - *CN*
 Gottolengo - *BS*
 Govone - *CN*

Gozzano - *NO*
 Gradara - *PS*
 Gradisca d'Isonzo - *GO*
 Grado - *GO*
 Gradoli - *VT*
 Graffignana - *MI*
 Graffignano - *VT*
 Graglia - *VC*
 Gragnano - *NA*
 Gragnano Trebbiese - *PC*
 Grammichele - *CT*
 Grana - *AT*
 Granagione - *BO*
 Granarolo dell'Emilia - *BO*
 Grancona - *VI*
 Grandate - *CO*
 Grandola ed Uniti - *CO*
 Graniti - *ME*
 Granozzo con Monticello - *NO*
 Grantola - *VA*
 Grantorto - *PD*
 Granze - *PD*
 Grassano - *MT*
 Grassobbio - *BG*
 Gratteri - *PA*
 Grauno - *TN*
 Gravedona - *CO*
 Gravellona Lomellina - *PV*
 Gravellona Toce - *NO*
 Gravere - *TO*
 Gravina di Catania - *CT*
 Gravina in Puglia - *BA*
 Grazzanise - *CE*
 Grazzano Badoglio - *AT*
 Greccio - *RI*
 Greci - *AV*
 Greggio - *VC*
 Gremiasco - *AL*
 Gressan - *AO*
 Gressoney-La-Trinité - *AO*
 Gressoney-Saint-Jean - *AO*
 Greve in Chianti - *FI*
 Grezzano - *MI*
 Grezzana - *VR*
 Griante - *CO*
 Gricignano di Aversa - *CE*
 Grignasco - *NO*
 Grigno - *TN*
 Grimacco - *UD*
 Grimaldi - *CS*
 Grinzane Cavour - *CN*
 Grisignano di Zocco - *VI*
 Grisolia - *CS*
 Grizzana - *BO*
 Grogna - *AL*
 Gromo - *BG*
 Grondona - *AL*
 Grono - *BG*
 Grontardo - *CR*
 Gropello Cairoli - *PV*
 Gropparello - *PC*
 Groscavallo - *TO*
 Grosio - *SO*
 Grosotto - *SO*
 Grosseto - *GR*
 Grosso - *TO*
 Grottaferrata - *ROMA*
 Grottaglie - *TA*
 Grottaminarda - *AV*
 Grottmare - *AP*
 Grottazzolina - *AP*
 Grotte - *AG*
 Grotte di Castro - *VT*

Grotteria - *RC*
 Grottole - *MT*
 Grottolella - *AV*
 Gruaro - *VE*
 Grugliasco - *TO*
 Grumello Cremonese ed Uniti - *CR*
 Grumello del Monte - *BG*
 Grumento Nova - *PZ*
 Grumes - *TN*
 Grumo Appula - *BA*
 Grumolo delle Abbadesse - *VI*
 Grumo Nevano - *NA*
 Guagnano - *LE*
 Gualdo - *MC*
 Gualdo Cattaneo - *PG*
 Gualdo Tadino - *PG*
 Gualtieri - *RE*
 Gualtieri Sicaminò - *ME*
 Guamaggiore - *CA*
 Guanzate - *CO*
 Guarmino - *FR*
 Guardabosone - *VC*
 Guardamiglio - *MI*
 Guardavalle - *CZ*
 Guarda Veneta - *RO*
 Guardea - *TR*
 Guardigliere - *CH*
 Guardiafiara - *CB*
 Guardia Lombardi - *AV*
 Guardia Perticara - *PZ*
 Guardia Piemontese - *CS*
 Guardiaregia - *CB*
 Guardia Sanframondi - *BN*
 Guardistallo - *PI*
 Guarene - *CN*
 Guasila - *CA*
 Guastalla - *RE*
 Guazzora - *AL*
 Gubbio - *PG*
 Gudo Visconti - *MI*
 Guglionesi - *CB*
 Guidizzolo - *MN*
 Guidonia Montecelio - *ROMA*
 Guiglia - *MO*
 Guilmi - *CH*
 Gurro - *NO*
 Guspini - *CA*
 Gussago - *BS*
 Gussola - *CR*

H

Hône - *AO*

I

Idro - *BS*
 Iesolo - *VE*
 Iglesias - *CA*
 Igliano - *CN*
 Ilbono - *NU*
 Illasi - *VR*
 Illorai - *SS*
 Imbersago - *CO*
 Imer - *TN*
 Imola - *BO*
 Imperia - *IM*
 Impruneta - *FI*
 Inarzo - *VA*
 Incisa in Val d'Arno - *FI*
 Incisa Scapaccino - *AT*

Incudine - *BS*
 Induno Olona - *VA*
 Ingria - *TO*
 Intragna - *NO*
 Introbio - *CO*
 Introd - *AO*
 Introdacqua - *AQ*
 Introzzo - *CO*
 Inverigo - *CO*
 Inverno e Monteleone - *PV*
 Inverso Pinasca - *TO*
 Inveruno - *MI*
 Invorio - *NO*
 Inzago - *MI*
 Ionadi - *CZ*
 Irgoli - *NU*
 Irma - *BS*
 Irsina - *MT*
 Isasca - *CN*
 Isca sullo Ionio - *CZ*
 Ischia - *NA*
 Ischia di Castro - *VT*
 Ischiella - *FG*
 Iseo - *BS*
 Isera - *TN*
 Isernia - *IS*
 Isili - *NU*
 Isnello - *PA*
 Isolabella - *TO*
 Isolabona - *IM*
 Isola d'Asti - *AT*
 Isola del Cantone - *GE*
 Isola del Giglio - *GR*
 Isola del Gran Sasso d'Italia - *TE*
 Isola della Scala - *VR*
 Isola delle Femmine - *PA*
 Isola del Liri - *FR*
 Isola del Piano - *PS*
 Isola di Capo Rizzuto - *CZ*
 Isola di Fondra - *BG*
 Isola Dovarese - *CR*
 Isola Rizza - *VR*
 Isola Sant'Antonio - *AL*
 Isola Vicentina - *VI*
 Isole Tremiti - *FG*
 Isorella - *BS*
 Ispani - *SA*
 Ispica - *RG*
 Ispra - *VA*
 Issiglio - *TO*
 Issime - *AO*
 Isso - *BG*
 Issogne - *AO*
 Istràna - *TV*
 Itala - *ME*
 Itri - *LT*
 Ittireddu - *SS*
 Ittiri - *SS*
 Ivano-Fracena - *TN*
 Ivrea - *TO*
 Izano - *CR*

J

Jacurso - *CZ*
 Jelsi - *CB*
 Jenne - *ROMA*
 Jerago con Orago - *VA*
 Jerzu - *NU*

Jesi - AN
 Jolanda di Savoia - FE
 Joppolo - CZ
 Joppolo Giancaxio - AG
 Jovençon - AO

L

Labico - ROMA
 Labro - RI
 La Cassa - TO
 Lacchiarella - MI
 Lacco Ameno - NA
 Lacedonia - AV
 Lâces - BZ
 Laconi - NU
 Ladispoli - ROMA
 Laerri - SS
 Laganadi - RC
 Laghi - VI
 Laglio - CO
 Lagnasco - CN
 Lago - CS
 Lagonegro - PZ
 Lagosanto - FE
 Lagundo - BZ
 Laigueglia - SV
 Lainate - MI
 Laino - CO
 Laino Borgo - CS
 Laino Castello - CS
 Laion - BZ
 Lâives - BZ
 Lajatico - PI
 Lallio - BG
 La Loggia - TO
 La Maddalena - SS
 Lama dei Peligni - CH
 La Magdeleine - AO
 Lama Mocogno - MO
 Lambrugo - CO
 Lamezia Terme - CZ
 Lamoni - BL
 La Morra - CN
 Lampedusa e Linosa - AG
 Lamporecchio - PT
 Lamporo - VC
 Lana - BZ
 Lanciano - CH
 Landiona - NO
 Landriano - PV
 Langhirano - PR
 Langosco - PV
 Lanusei - NU
 Lanuvio - ROMA
 Lanzada - SO
 Lanzo d'Intelvi - CO
 Lanzo Torinese - TO
 Lapedona - AP
 Lapiro - AV
 Lappano - CS
 L'Aquila - AQ
 Larciano - PT
 Lardaro - TN
 Lardirago - PV
 Lari - PI
 Lariano - ROMA
 Larino - CB
 Lasa - BZ
 La Salle - AO
 Lascari - PA
 Lasino - TN
 Lasnigo - CO

La Spezia - SP
 Las Plassas - CA
 Lastebasse - VI
 Lastra a Signa - FI
 Latera - VT
 Laterina - AR
 Laterza - TA
 La Thuile - AO
 Latiano - BR
 Latina - LT
 Latisana - UD
 Latronico - PZ
 Lattarico - CS
 Lauro - UD
 Laureana Cilento - SA
 Laureana di Borrello - RC
 Lauregno - BZ
 Laurenzana - PZ
 Lauria - PZ
 Lauriano - TO
 Laurino - SA
 Laurito - SA
 Lauro - AV
 Lavagna - GE
 Lavagna - VR
 La Valle - BZ
 La Valle Agordina - BL
 Lavarone - TN
 Lavello - PZ
 Lavena-Ponte Tresa - VA
 Laveno-Mombello - VA
 Lavenone - BS
 Laviano - SA
 Lavis - TN
 Lazise - VR
 Lazzate - MI
 Lecce - LE
 Lecce nei Marsi - AQ
 Lecco - CO
 Leffe - BG
 Leggiuno - VA
 Legnago - VR
 Legnano - MI
 Legnaro - PD
 Lei - NU
 Leini - TO
 Leivi - GE
 Lemie - TO
 Lendinara - RO
 Leni - ME
 Lenna - BG
 Lenno - CO
 Leno - BS
 Lenola - LT
 Lenta - VC
 Lentate sul Seveso - MI
 Lentella - CH
 Lentini - BL
 Lentini - SR
 Leonessa - RI
 Leonforte - EN
 Leporano - TA
 Lequile - LE
 Lequio Berria - CN
 Lequio Tanaro - CN
 Lercara Friddi - PA
 Lericci - SP
 Lerma - AL
 Lesa - NO
 Lesegno - CN
 Lesignano de' Bagni - PR
 Lesina - FG
 Lesmo - MI

Lessolo - TO
 Lessona - VC
 Lestizza - UD
 Letino - CE
 Letojanni - ME
 Lettere - NA
 Lettomanoppello - PE
 Lettopalena - CH
 Levanto - SP
 Levate - BG
 Leverano - LE
 Levice - CN
 Levico Terme - TN
 Levone - TO
 Lezzano - CO
 Liberi - CE
 Librizzi - ME
 Licata - AG
 Licciana Nardi - MS
 Licenza - ROMA
 Licodia Eubea - CT
 Lierna - CO
 Lignana - VC
 Lignano Sabbiadoro - UD
 Ligonchio - RE
 Ligosullo - UD
 Lillianes - AO
 Limana - BL
 Limatola - BN
 Limbadi - CZ
 Limbiate - MI
 Limena - PD
 Limido Comasco - CO
 Limina - ME
 Limone Piemonte - CN
 Limone sul Garda - BS
 Limosano - CB
 Linarolo - PV
 Linguaglossa - CT
 Lioni - AV
 Lipari - ME
 Lipomo - CO
 Lirio - PV
 Liscate - MI
 Liscia - CH
 Lisciano Niccone - PG
 Lisignago - TN
 Lisio - CN
 Lissone - MI
 Liveri - NA
 Livigno - SO
 Livinallongo del Col di Lana - BL
 Livo - CO
 Livo - TN
 Livorno - LI
 Livorno Ferraris - VC
 Livraga - MI
 Lizzanello - LE
 Lizzano - TA
 Lizzano in Belvedere - BO
 Loano - SV
 Loazzolo - AT
 Locana - TO
 Locate di Triulzi - MI
 Locatello - BG
 Locate Varesino - CO
 Loceri - NU
 Locorotondo - BA
 Locri - RC
 Loculi - NU
 Lodè - NU
 Lodi - MI
 Lodi Vecchio - MI

Lodrino - BS
 Lograto - BS
 Loiano - BO
 Loiri Porto San Paolo - SS
 Lomagna - CO
 Lomaso - TN
 Lomazzo - CO
 Lombardore - TO
 Lombriasco - TO
 Lomello - PV
 Lona-Lases - TN
 Lonate Ceppino - VA
 Lonate Pozzolo - VA
 Lonato - BS
 Londa - FI
 Longano - IS
 Longare - VI
 Longarone - BL
 Longhena - BS
 Longi - ME
 Longiano - FO
 Longobardi - CS
 Longobucco - CS
 Longone al Segrino - CO
 Longone Sabino - RI
 Longo - VI
 Loranze - TO
 Loreggia - PD
 Loreglia - NO
 Lorenzago di Cadore - BL
 Lorenzana - PI
 Loreo - RO
 Loreto - AN
 Loreto Aprutino - PE
 Loria - TV
 Loro Ciuffenna - AR
 Loro Piceno - MC
 Lorschica - GE
 Losine - BS
 Lotzorai - NU
 Lovere - BG
 Lovero - SO
 Lozio - BS
 Lozza - VA
 Lozzo Atestino - PD
 Lozzo di Cadore - BL
 Lozzolo - VC
 Lu - AL
 Lubriano - VT
 Lucca - LU
 Lucca Sicula - AG
 Lucera - FG
 Lucignano - AR
 Lucinasco - IM
 Lucito - CB
 Luco dei Marsi - AQ
 Lucoli - AQ
 Lugagnano Val d'Arda - PC
 Lugnacco - TO
 Lugnano in Teverina - TR
 Lugo - RA
 Lugo di Vicenza - VI
 Luino - VA
 Luisago - CO
 Lula - NU
 Lumarzo - GE
 Lumezzane - BS
 Lunamatrona - CA
 Lunano - PS
 Lungavilla - PV
 Lungro - CS
 Luogosano - AV
 Luogosanto - SS
 Lupara - CB

Lurago d'Erba - *CO*
 Lurago Marinone - *CO*
 Lurano - *BG*
 Luras - *SS*
 Lurate Caccivio - *CO*
 Lusciano - *CE*
 Luserna - *TN*
 Luserna San Giovanni - *TO*
 Lusernetta - *TO*
 Lusevera - *UD*
 Lusia - *RO*
 Lusiana - *VI*
 Lusigliè - *TO*
 Lusòn - *BZ*
 Lustra - *SA*
 Luvinate - *VA*
 Luzzana - *BG*
 Luzzara - *RE*
 Luzzi - *CS*

M

Maccagno - *VA*
 Maccastorna - *MI*
 Macchia d'Isernia - *IS*
 Macchiagodena - *IS*
 Macchia Valfortore - *CB*
 Macello - *TO*
 Macerata - *MC*
 Macerata Campania - *CE*
 Macerata Feltria - *PS*
 Macherio - *MI*
 Macloadio - *BS*
 Macomer - *NU*
 Macra - *CN*
 Macugnaga - *NO*
 Maddaloni - *CE*
 Madesimo - *SO*
 Madignano - *CR*
 Madone - *BG*
 Madonna del Sasso - *NO*
 Maenza - *LT*
 Mafalda - *CB*
 Magasa - *BS*
 Magenta - *MI*
 Maggiora - *NO*
 Maghero - *PV*
 Magione - *PG*
 Magisano - *CZ*
 Magliano Alfieri - *CN*
 Magliano Alpi - *CN*
 Magliano de' Marsi - *AQ*
 Magliano di Tenna - *AP*
 Magliano in Toscana - *GR*
 Magliano Romano - *ROMA*
 Magliano Sabina - *RI*
 Magliano Vetere - *SA*
 Maglie - *LE*
 Magliolo - *SV*
 Maglione - *TO*
 Magnacavallo - *MN*
 Magnago - *MI*
 Magnano - *VC*
 Magnano in Riviera - *UD*
 Magomadas - *NU*
 Magreglio - *CO*
 Magrè sulla strada del vino - *BZ*
 Maida - *CZ*
 Maierà - *CS*
 Maierato - *CZ*
 Maiolati Spontini - *AN*

Maiolo - *PS*
 Maiori - *SA*
 Mairago - *MI*
 Mairano - *BS*
 Maissana - *SP*
 Majano - *UD*
 Malagnino - *CR*
 Malalbergo - *BO*
 Malborghetto Valbruna - *UD*
 Malcesine - *VR*
 Malè - *TN*
 Malegno - *BS*
 Maleo - *MI*
 Malesco - *NO*
 Maletto - *CT*
 Malfa - *ME*
 Malgesso - *VA*
 Malgrate - *CO*
 Malito - *CS*
 Mallare - *SV*
 Malles Venosta - *BZ*
 Malnate - *VA*
 Malo - *VI*
 Malonno - *BS*
 Malosco - *TN*
 Maltignano - *AP*
 Malvagna - *ME*
 Malvicino - *AL*
 Malvito - *CS*
 Mammola - *RC*
 Mamoiada - *NU*
 Manciano - *GR*
 Mandanici - *ME*
 Mandas - *CA*
 Mandatoriccio - *CS*
 Mandela - *ROMA*
 Mandello del Lario - *CO*
 Mandello Vitta - *NO*
 Manduria - *TA*
 Manerba del Garda - *BS*
 Manerbio - *BS*
 Manfredonia - *FG*
 Mango - *CN*
 Mangone - *CS*
 Maniace - *CT*
 Maniago - *PN*
 Manocalzati - *AV*
 Manoppello - *PE*
 Mansuè - *TV*
 Manta - *CN*
 Mantello - *SO*
 Mantova - *MN*
 Manzano - *UD*
 Manziana - *ROMA*
 Mapello - *BG*
 Mara - *SS*
 Maracalagonis - *CA*
 Maranello - *MO*
 Marano di Napoli - *NA*
 Marano di Valpolicella - *VR*
 Marano Equo - *ROMA*
 Marano Lagunare - *UD*
 Marano Marchesato - *CS*
 Marano Principato - *CS*
 Marano sul Panaro - *MO*
 Marano Ticino - *NO*
 Marano Vicentino - *VI*
 Maranzana - *AT*
 Maratea - *PZ*
 Marcallo con Casone - *MI*
 Marcaria - *MN*
 Marcedusa - *CZ*
 Marcellina - *ROMA*
 Marcellinara - *CZ*

Marcetelli - *RI*
 Marcheno - *BS*
 Marchirolo - *VA*
 Marciana - *LI*
 Marciana Marina - *LI*
 Marcianise - *CE*
 Marciano della Chiana - *AR*
 Marcignago - *PV*
 Marcon - *VE*
 Marebbe - *BZ*
 Marene - *CN*
 Mareno di Piave - *TV*
 Marentino - *TO*
 Maretto - *AT*
 Margarita - *CN*
 Margherita di Savoia - *FG*
 Margno - *CO*
 Mariana Mantovana - *MN*
 Mariano Comense - *CO*
 Mariano del Friuli - *GO*
 Marianopoli - *CL*
 Mariglianella - *NA*
 Marigliano - *NA*
 Marina di Gioiosa Ionica - *RC*
 Marineo - *PA*
 Marino - *ROMA*
 Marleno - *BZ*
 Marliana - *PT*
 Marmentino - *BS*
 Marmirolo - *MN*
 Marmora - *CN*
 Marnate - *VA*
 Marone - *BS*
 Maropati - *RC*
 Marostica - *VI*
 Marradi - *FI*
 Marrubiu - *OR*
 Marsaglia - *CN*
 Marsala - *TP*
 Marsciano - *PG*
 Marsico Nuovo - *PZ*
 Marsicovetere - *PZ*
 Marta - *VT*
 Martano - *LE*
 Martellago - *VE*
 Martello - *BZ*
 Martignacco - *UD*
 Martignana di Po - *CR*
 Martignano - *LE*
 Martina Franca - *TA*
 Martinengo - *BG*
 Martiniana Po - *CN*
 Martinsicuro - *TE*
 Martirano - *CZ*
 Martirano Lombardo - *CZ*
 Martis - *SS*
 Martone - *RC*
 Marudo - *MI*
 Maruggio - *TA*
 Marzabotto - *BO*
 Marzano - *PV*
 Marzano Appio - *CE*
 Marzano di Nola - *AV*
 Marzi - *CS*
 Marzio - *VA*
 Masainas - *CA*
 Masate - *MI*
 Mascali - *CT*
 Mascalucia - *CT*
 Maschito - *PZ*
 Masciago Primo - *VA*
 Maser - *TV*
 Maserà - *NO*
 Maserada sul Piave - *TV*

Maserà di Padova - *PD*
 Masi - *PD*
 Masio - *AL*
 Masi Torello - *FE*
 Maslianico - *CO*
 Masone - *GE*
 Mason Vicentino - *VI*
 Massa - *MS*
 Massa d'Albe - *AQ*
 Massa e Cozzile - *PT*
 Massa Fermana - *AP*
 Massa Fiscaglia - *FE*
 Massafra - *TA*
 Massalengo - *MI*
 Massa Lombarda - *RA*
 Massa Lubrense - *NA*
 Massa Marittima - *GR*
 Massa Martana - *PG*
 Massanzago - *PD*
 Massarosa - *LU*
 Massazza - *VC*
 Massello - *TO*
 Masserano - *VC*
 Massignano - *AP*
 Massimeno - *TN*
 Massimo - *SV*
 Massino Visconti - *NO*
 Massiola - *NO*
 Masullas - *OR*
 Matelica - *MC*
 Matera - *MT*
 Mathi - *TO*
 Matino - *LE*
 Matrice - *CB*
 Mattie - *TO*
 Mattinata - *FG*
 Mazara del Vallo - *TP*
 Mazzano - *BS*
 Mazzano Romano - *ROMA*
 Mazzarino - *CL*
 Mazzarrà Sant'Andrea - *ME*
 Mazzarone - *CT*
 Mazzè - *TO*
 Mazzin - *TN*
 Mazzo di Valtellina - *SO*
 Meana di Susa - *TO*
 Meana Sardo - *NU*
 Meda - *MI*
 Mede - *PV*
 Medea - *GO*
 Medesano - *PR*
 Medicina - *BO*
 Mediglia - *MI*
 Medolago - *BG*
 Medole - *MN*
 Medolla - *MO*
 Meduna di Livenza - *TV*
 Meduno - *PN*
 Megliadino San Fidenzio - *PD*
 Megliadino San Vitale - *PD*
 Meina - *NO*
 Mel - *BL*
 Melara - *RO*
 Melazzo - *AL*
 Meldola - *FO*
 Mele - *GE*
 Melegnano - *MI*
 Melendugno - *LE*
 Meleti - *MI*
 Melfi - *PZ*
 Melicuccà - *RC*
 Melicucco - *RC*
 Melilli - *SR*
 Melissa - *CZ*

- Melissano - LE
 Melito di Napoli - NA
 Melito di Porto Salvo - RC
 Melito Irpino - AV
 Melizzano - BN
 Melle - CN
 Mello - SO
 Melpignano - LE
 Mèltina - BZ
 Melzo - MI
 Menaggio - CO
 Menarola - SO
 Menconico - PV
 Mendatica - IM
 Mendicino - CS
 Menfi - AG
 Mentana - ROMA
 Meolo - VE
 Merana - AL
 Merano - BZ
 Merate - CO
 Mercallo - VA
 Mercatello sul Metauro - PS
 Mercatino Conca - PS
 Mercato San Severino - SA
 Mercato Saraceno - FO
 Mercenasco - TO
 Mercogliano - AV
 Mereto di Tomba - UD
 Mergo - AN
 Mergozzo - NO
 Merù - ME
 Merliara - PD
 Merlino - MI
 Merone - CO
 Mesagne - BR
 Mese - SO
 Mesenzana - VA
 Mesero - MI
 Mesola - FE
 Mesoraca - CZ
 Messina - ME
 Mestrino - PD
 Meta - NA
 Meugliano - TO
 Mezzago - MI
 Mezzana - TN
 Mezzana Bigli - PV
 Mezzana Mortigliengo - VC
 Mezzana Rabattono - PV
 Mezzane di Sotto - VR
 Mezzanego - GE
 Mezzani - PR
 Mezzanino - PV
 Mezzano - TN
 Mezzegra - CO
 Mezzenile - TO
 Mezzocorona - TN
 Mezzojuso - PA
 Mezzoldo - BG
 Mezzolombardo - TN
 Mezzomerico - NO
 Miagliano - VC
 Miane - TV
 Miasino - NO
 Miazina - NO
 Micigliano - RI
 Miggiano - LE
 Miglianico - CH
 Migliarino - FE
 Migliaro - FE
 Miglierina - CZ
 Miglionico - MT
- Mignanego - GE
 Mignano Monte Lungo - CE
 Milano - MI
 Milazzo - ME
 Milena - CL
 Mileto - CZ
 Milis - OR
 Militello in Val di Catania - CT
 Militello Rosmarino - ME
 Millesimo - SV
 Milo - CT
 Milzano - BS
 Mineo - CT
 Minerbe - VR
 Minerbio - BO
 Minervino di Lecce - LE
 Minervino Murge - BA
 Minori - SA
 Minturno - LT
 Minucciano - LU
 Mioglia - SV
 Mira - VE
 Mirabella Eclano - AV
 Mirabella Imbaccari - CT
 Mirabello - FE
 Mirabello Monferrato - AL
 Mirabello Sannitico - CB
 Miradolo Terme - PV
 Miranda - IS
 Mirandola - MO
 Mirano - VE
 Mirto - ME
 Misano Adriatico - FO
 Misano di Gera d'Adda - BG
 Misilmeri - PA
 Misinto - MI
 Missaglia - CO
 Missanello - PZ
 Misterbianco - CT
 Mistretta - ME
 Moasca - AT
 Moconesi - GE
 Modena - MO
 Modica - RG
 Modigliana - FO
 Modolo - NU
 Modugno - BA
 Moena - TN
 Moggio - CO
 Moggio Udinese - UD
 Moglia - MN
 Mogliano - MC
 Mogliano Veneto - TV
 Mogorella - OR
 Mogoro - OR
 Moiano - BN
 Moimacco - UD
 Moio Alcantara - ME
 Moio de' Calvi - BG
 Moio della Civitella - SA
 Moiola - CN
 Mola di Bari - BA
 Molare - AL
 Molazzana - LU
 Molfetta - BA
 Molina Aterno - AQ
 Molina di Ledro - TN
 Molinaro - BN
 Molinella - BO
 Molini di Triora - IM
 Molino dei Torti - AL
 Molise - CB
 Moliterno - PZ
- Mollia - VC
 Molochio - RC
 Molteno - CO
 Moltrasio - CO
 Molvena - VI
 Molveno - TN
 Mombaldone - AT
 Mombarcaro - CN
 Mombaroccio - PS
 Mombaruzzo - AT
 Mombasiglio - CN
 Mombello di Torino - TO
 Mombello Monferrato - AL
 Mombercelli - AT
 Momo - NO
 Mompantero - TO
 Mompeo - RI
 Monperone - AL
 Monacilioni - CB
 Monale - AT
 Monasterace - RC
 Monastero Bormida - AT
 Monastero di Lanzo - TO
 Monastero di Vasco - CN
 Monasterolo Casotto - CN
 Monasterolo del Castello - BG
 Monasterolo di Savigliano - CN
 Monastier di Treviso - TV
 Monastir - CA
 Moncalieri - TO
 Moncalvo - AT
 Munceniso - TO
 Moncestino - AL
 Monchiero - CN
 Monchio delle Corti - PR
 Monclassico - TN
 Moncrivello - VC
 Moncucco Torinese - AT
 Mondaino - FO
 Mondavio - PS
 Mondolfo - PS
 Mondovì - CN
 Mondragone - CE
 Moneglia - GE
 Moniglio - CN
 Monfalcone - GO
 Monforte d'Alba - CN
 Monforte San Giorgio - ME
 Monfumo - TV
 Mongardino - AT
 Monghidoro - BO
 Mongiana - CZ
 Mongiardino Ligure - AL
 Mongiuffi Mela - ME
 Mongrando - VC
 Mongrassano - CS
 Monguelfo - BZ
 Monguzzo - CO
 Moniga del Garda - BS
 Monleale - AL
 Monno - BS
 Monopoli - BA
 Monreale - PA
 Monrupino - TS
 Monsampietro Morico - AP
 Monsampolo del Tronto - AP
 Monsano - AN
 Monselice - PD
 Monsummano Terme - PT
 Montà - CN
 Montabone - AT
 Montacuto - AL
 Montafia - AT
- Montagano - CB
 Montagna - BZ
 Montagna in Valtellina - SO
 Montagnana - PD
 Montagnareale - ME
 Montagne - TN
 Montagone - AV
 Montañone - FI
 Montalbano Elicona - ME
 Montalbano Ionico - MT
 Montalcino - SI
 Montaldeo - AL
 Montaldo Bormida - AL
 Montaldo di Mondovì - CN
 Montaldo Roero - CN
 Montaldo Scarampi - AT
 Montaldo Torinese - TO
 Montale - PT
 Montalenghe - TO
 Montallegro - AG
 Montalto delle Marche - AP
 Montalto di Castro - VT
 Montalto Dora - TO
 Montalto Ligure - IM
 Montalto Pavese - PV
 Montalto Uffugo - CS
 Montanaro - TO
 Montanaso Lombardo - MI
 Montanera - CN
 Montano Antilia - SA
 Montano Lucino - CO
 Montappone - AP
 Montaquila - IS
 Montasola - RI
 Montauara - CZ
 Montazzoli - CH
 Monte Argentario - GR
 Montebello della Battaglia - PV
 Montebello di Bertona - PE
 Montebello Ionico - RC
 Montebello sul Sangro - CH
 Montebello Vicentino - VI
 Montebelluna - TV
 Montebruno - GE
 Montebuono - RI
 Montecalvo in Foglia - PS
 Montecalvo Irpino - AV
 Montecalvo Versiggia - PV
 Montecarlo - LU
 Montecarotto - AN
 Montecassiano - MC
 Montecastello - AL
 Monte Castello di Vibio - PG
 Montecastrilli - TR
 Montecatini Terme - PT
 Montecatini Val di Cecina - PI
 Monte Cavallo - MC
 Montecchia di Crosara - VR
 Montecchio - TR
 Montecchio Emilia - RE
 Montecchio Maggiore - VI
 Montecchio Precalcino - VI
 Monte Cerignone - PS
 Montechiaro d'Acqui - AL
 Montechiaro d'Asti - AT
 Montechiarugolo - PR
 Monteciccardo - PS
 Montecifone - CB
 Monte Colombo - FO
 Montecompatri - ROMA
 Montecopiolo - PS
 Montecorice - SA
 Montecorvino Pugliano - SA

- Montecorvino Rovella - SA
 Montecosaro - MC
 Monte Cremasco - CR
 Montecrestese - NO
 Montecreto - MO
 Monte di Malo - VI
 Montedinove - AP
 Monte di Procida - NA
 Montedoro - CL
 Montefalcione - AV
 Montefalco - PG
 Montefalcone Appennino - AP
 Montefalcone di Val Fortore - BN
 Montefalcone nel Sannio - CB
 Montefano - MC
 Montefelcino - PS
 Monteferrante - CH
 Montefiascone - VT
 Montefino - TE
 Montefiore Conca - FO
 Montefiore dell'Aso - AP
 Montefiorino - MO
 Monteflavio - ROMA
 Monteforte Cilento - SA
 Monteforte d'Alpone - VR
 Monteforte Irpino - AV
 Montefortino - AP
 Montefranco - TR
 Montefredane - AV
 Montefusco - AV
 Montegabbione - TR
 Montegalda - VI
 Montegaldella - VI
 Montegallo - AP
 Monte Giberto - AP
 Montegioco - AL
 Montegiordano - CS
 Montegiorgio - AP
 Montegrano - AP
 Montegridolfo - FO
 Monte Grimano - PS
 Montegrino-Valtravaglia - VA
 Montegrosso d'Asti - AT
 Montegrosso Pian Latte - IM
 Montegrotto Terme - PD
 Monteiasi - TA
 Monte Isola - BS
 Montelabbate - PS
 Montelanico - ROMA
 Montelapiano - CH
 Monteleone di Fermo - AP
 Monteleone di Puglia - FG
 Monteleone di Spoleto - PG
 Monteleone d'Orvieto - TR
 Monteleone Rocca Doria - SS
 Monteleone Sabino - RI
 Montelepre - PA
 Montelibretti - ROMA
 Montella - AV
 Montello - BG
 Montelongo - CB
 Montelparo - AP
 Montelupo Albese - CN
 Montelupo Fiorentino - FI
 Montelupone - MC
 Montemaggiore al Metauro - PS
 Montemaggiore Belsito - PA
 Montemagno - AT
 Montemale di Cuneo - CN
 Montemarano - AV
 Montemarciano - AN
 Monte Marzeno - BG
 Montemanzino - AL
 Montemesola - TA
 Montemezzo - CO
 Montemignaio - AR
 Montemiletto - AV
 Montemilone - PZ
 Montemitro - CB
 Montemonaco - AP
 Montemurlo - FI
 Montemurro - PZ
 Montenars - UD
 Montenero di Bisaccia - CB
 Montenerodomo - CH
 Montenero Sabino - RI
 Montenero Val Cocchiara - IS
 Monteodorisio - CH
 Montepaone - CZ
 Monteparano - TA
 Monte Porzio - PS
 Monte Porzio Catone - ROMA
 Montepandone - AP
 Montepulciano - SI
 Monterado - AN
 Monterchi - AR
 Montereale - AQ
 Montereale Valcellina - PN
 Monterenzio - BO
 Monteriggioni - SI
 Monte Rinaldo - AP
 Monte Roberto - AN
 Monteroduni - IS
 Monte Romano - VT
 Monteroni d'Arbia - SI
 Monteroni di Lecce - LE
 Monterosi - VT
 Monterosso al Mare - SP
 Monterosso Almo - RG
 Monterosso Calabro - CZ
 Monterosso Grana - CN
 Monterotondo - ROMA
 Monterotondo Marittimo - GR
 Monterubbiano - AP
 Monte San Biagio - LT
 Monte San Giacomo - SA
 Monte San Giovanni Campano - FR
 Monte San Giovanni in Sabina - RI
 Monte San Giusto - MC
 Monte San Martino - MC
 Montesano Salentino - LE
 Montesano sulla Marcellana - SA
 Monte San Pietrangeli - AP
 Monte San Pietro - BO
 Monte San Savino - AR
 Monte Santa Maria Tiberina - PG
 Monte Sant'Angelo - FG
 Monte San Vito - AN
 Montesarchio - BN
 Montescaglioso - MT
 Montescano - PV
 Montescheno - NO
 Montescudaio - PI
 Montescudo - FO
 Montese - MO
 Montesegale - PV
 Montesilvano - PE
 Montespertoli - FI
 Monteu da Po - TO
 Monte Urano - AP
 Monteu Roero - CN
 Montevago - AG
 Montevarchi - AR
 Montevecchia - CO
 Monteveglio - BO
 Monteverde - AV
 Monteverdi Marittimo - PI
 Monteviale - VI
 Monte Vidon Combatte - AP
 Monte Vidon Corrado - AP
 Montezemolo - CN
 Monti - SS
 Montiano - FO
 Monticelli Brusati - BS
 Monticelli d'Ongina - PC
 Monticelli Pavese - PV
 Monticello - CO
 Monticello Conte Otto - VI
 Monticello d'Alba - CN
 Montichiari - BS
 Monticiano - SI
 Montieri - GR
 Montiglio - AT
 Montignoso - MS
 Montirone - BS
 Montjovet - AO
 Montodine - CR
 Montoggio - GE
 Montone - PG
 Montopoli di Sabina - RI
 Montopoli in Val d'Arno - PI
 Montorfano - CO
 Montorio al Vomano - TE
 Montorio nei Frentani - CB
 Montorio Romano - ROMA
 Montoro Inferiore - AV
 Montoro Superiore - AV
 Montorso Vicentino - VI
 Montottone - AP
 Montresta - NU
 Montù Beccaria - PV
 Monvalle - VA
 Monza - MI
 Monzambano - MN
 Monzuno - BO
 Morano Calabro - CS
 Morano sul Po - AL
 Moransengo - AT
 Moraro - GO
 Morazzone - VA
 Morbegno - SO
 Morbello - AL
 Morciano di Leuca - LE
 Morciano di Romagna - FO
 Morcone - BN
 Mordano - BO
 Morengo - BG
 Mores - SS
 Moresco - AP
 Moretta - CN
 Morfasso - PC
 Morgano - TV
 Morgex - AO
 Morgongiori - OR
 Mori - TN
 Moriago della Battaglia - TV
 Moricone - ROMA
 Morigerati - SA
 Morimondo - MI
 Morino - AQ
 Moriondo Torinese - TO
 Morlupo - ROMA
 Mormanno - CS
 Mornago - VA
 Mornese - AL
 Mornico al Serio - BG
 Mornico Losana - PV
 Morolo - FR
 Morozzo - CN
 Morra De Sanctis - AV
 Morro d'Alba - AN
 Morro d'Oro - TE
 Morrone del Sannio - CB
 Morro Reatino - RI
 Morrovalle - MC
 Morsano al Tagliamento - PN
 Morsasco - AL
 Mortara - PV
 Mortigliano - UD
 Morterone - CO
 Moruzzo - UD
 Moscazzano - CR
 Moschiano - AV
 Mosciano Sant'Angelo - TE
 Moscufo - PE
 Moso in Passiria - BZ
 Mossa - GO
 Mossano - VI
 Mossa Santa Maria - VC
 Motta Baluffi - CR
 Motta Camastra - ME
 Motta d'Affermo - ME
 Motta de' Conti - VC
 Motta di Livenza - TV
 Mottafollone - CS
 Mottalciata - VC
 Motta Montecorvino - FG
 Motta San Giovanni - RC
 Motta Santa Lucia - CZ
 Motta Sant'Anastasia - CT
 Motta Visconti - MI
 Motteggiana - MN
 Mottola - TA
 Mozzagrogna - CH
 Mozzanica - BG
 Mozzate - CO
 Mozzecane - VR
 Mozzo - BG
 Muccia - MC
 Muggia - TS
 Muggiò - MI
 Mugnano del Cardinale - AV
 Mugnano di Napoli - NA
 Mulazzano - MI
 Mulazzo - MS
 Mura - BS
 Muravera - CA
 Murazzano - CN
 Murello - CN
 Murialdo - SV
 Murisengo - AL
 Murlo - SI
 Muro Leccese - LE
 Muro Lucano - PZ
 Muros - SS
 Muscoline - BS
 Musei - CA
 Musile di Piave - VE
 Musso - CO
 Mussolente - VI
 Mussomeli - CL
 Muzzana del Turignano - UD
 Muzzano - VC

N

Nago-Tòrbole - TN
 Nalles - BZ
 Nanno - TN
 Nanto - VI

Napoli - *NA*
 Narbolia - *OR*
 Narcau - *CA*
 Nardò - *LE*
 Nardodipace - *CZ*
 Narni - *TR*
 Naro - *AG*
 Narzole - *CN*
 Nasino - *SV*
 Naso - *ME*
 Naturno - *BZ*
 Nave - *BS*
 Nave San Rocco - *TN*
 Navelli - *AQ*
 Naz Sciaves - *BZ*
 Nazzano - *ROMA*
 Ne - *GE*
 Nebbiuno - *NO*
 Negrar - *VR*
 Neirone - *GE*
 Neive - *CN*
 Nembro - *BG*
 Nemi - *ROMA*
 Nemoli - *PZ*
 Neoneli - *OR*
 Nepi - *VT*
 Nereto - *TE*
 Nerola - *ROMA*
 Nervesa della Battaglia - *TV*
 Nerviano - *MI*
 Nespole - *RI*
 Nesso - *CO*
 Netro - *VC*
 Nettuno - *ROMA*
 Neviano - *LE*
 Neviano degli Arduini - *PR*
 Neviglie - *CN*
 Niardo - *BS*
 Nibbiano - *PC*
 Nibbiola - *NO*
 Nibionno - *CO*
 Nichelino - *TO*
 Nicolosi - *CT*
 Nicorvo - *PV*
 Nicosia - *EN*
 Nicotera - *CZ*
 Niella Belbo - *CN*
 Niella Tanaro - *CN*
 Nimis - *UD*
 Nissemi - *CL*
 Nissoria - *EN*
 Nizza di Sicilia - *ME*
 Nizza Monferrato - *AT*
 Noale - *VE*
 Noasca - *TO*
 Nocera - *CS*
 Nocciano - *PE*
 Nocera Inferiore - *SA*
 Nocera Superiore - *SA*
 Nocera Tirinese - *CZ*
 Nocera Umbra - *PG*
 Noceto - *PR*
 Noci - *BA*
 Nociglia - *LE*
 Noepoli - *PZ*
 Nogara - *VR*
 Nogaredo - *TN*
 Nogarole Rocca - *VR*
 Nogarole Vicentino - *VI*
 Noicattaro - *BA*
 Nola - *NA*
 Nole - *TO*
 Noli - *SV*

Nomaglio - *TO*
 Nomi - *TN*
 Nonantola - *MO*
 None - *TO*
 Nonio - *NO*
 Noragugume - *NU*
 Norbello - *DR*
 Norcia - *PG*
 Norma - *LT*
 Nosate - *MI*
 Notaresco - *TE*
 Noto - *SR*
 Novafeltria - *PS*
 Novaledo - *TN*
 Novalesa - *TO*
 Nova Levante - *BZ*
 Nova Milanese - *MI*
 Nova Ponente - *BZ*
 Novara - *NO*
 Novara di Sicilia - *ME*
 Nova Siri - *MT*
 Novate Mezzola - *SO*
 Novate Milanese - *MI*
 Nove - *VI*
 Novedrate - *CO*
 Novellara - *RE*
 Novello - *CN*
 Noventa di Piave - *VE*
 Noventa Padovana - *PD*
 Noventa Vicentina - *VI*
 Novi di Modena - *MO*
 Noviglio - *MI*
 Novi Ligure - *AL*
 Novi Velia - *SA*
 Novoli - *LE*
 Nuccetto - *CN*
 Nughedu di San Nicolò - *SS*
 Nughedu Santa Vittoria - *OR*
 Nule - *SS*
 Nulvi - *SS*
 Numana - *AN*
 Nuoro - *NU*
 Nurachi - *OR*
 Nuragus - *NU*
 Nurallao - *NU*
 Nuraminis - *CA*
 Nureci - *OR*
 Nurri - *NU*
 Nus - *AO*
 Nusco - *AV*
 Nuvolento - *BS*
 Nuvolera - *BS*
 Nuxis - *CA*

O

Occhieppo Inferiore - *VC*
 Occhieppo Superiore - *VC*
 Occhiobello - *RO*
 Occimiano - *AL*
 Ocre - *AQ*
 Odalengo Grande - *AL*
 Odalengo Piccolo - *AL*
 Oderzo - *TV*
 Odolo - *BS*
 Ofena - *AQ*
 Offagna - *AN*
 Offanengo - *CR*
 Offida - *AP*
 Offlaga - *BS*
 Oggebbio - *NO*
 Oggiona con Santo Stefano - *VA*

Oggiono - *CO*
 Oglianico - *TO*
 Ogiastro Cilento - *SA*
 Olbia - *SS*
 Olcenengo - *VC*
 Oldenico - *VC*
 Oleggio - *NO*
 Oleggio Castello - *NO*
 Olevano di Lomellina - *PV*
 Olevano Romano - *ROMA*
 Olevano sul Tusciano - *SA*
 Olgiate Comasco - *CO*
 Olgiate Molgora - *CO*
 Olgiate Olona - *VA*
 Olginate - *CO*
 Oliena - *NU*
 Olivadi - *CZ*
 Oliva Gessi - *PV*
 Oliveri - *ME*
 Oliveto Citra - *SA*
 Oliveto Lario - *CO*
 Oliveto Lucano - *MT*
 Olivetta San Michele - *IM*
 Oliviola - *AL*
 Ollastra Simaxis - *OR*
 Ollolai - *NU*
 Ollomont - *AO*
 Olmedo - *SS*
 Olmeneta - *CR*
 Olmo al Brembo - *BG*
 Olmo Gentile - *AT*
 Oltre il Colle - *BG*
 Oltressenda Alta - *BG*
 Oltrona di San Mamette - *CO*
 Olzai - *NU*
 Ome - *BS*
 Omegna - *NO*
 Omignano - *SA*
 Onani - *NU*
 Onano - *VT*
 Oncino - *CN*
 Oneta - *BG*
 Onifai - *NU*
 Oniferi - *NU*
 Onore - *BG*
 Ono San Pietro - *BS*
 Onzo - *SV*
 Opera - *MI*
 Opi - *AQ*
 Oppeano - *VR*
 Oppido Lucano - *PZ*
 Oppido Mamertina - *RC*
 Ora - *BZ*
 Oranj - *NU*
 Oratino - *CB*
 Orbassano - *TO*
 Orbetello - *GR*
 Orciano di Pesaro - *PS*
 Orciano Pisano - *PI*
 Orco Feglino - *SV*
 Ordone - *FG*
 Orero - *GE*
 Orgiano - *VI*
 Orgosolo - *NU*
 Oria - *BR*
 Oricola - *AQ*
 Origgio - *VA*
 Orino - *VA*
 Orio al Serio - *BG*
 Orio Canavese - *TO*
 Orio Litta - *MI*
 Oriolo - *CS*
 Oriolo Romano - *VT*

Oristano - *OR*
 Ormea - *CN*
 Ormelle - *TV*
 Ornago - *MI*
 Ornavasso - *NO*
 Ornica - *BG*
 Orosei - *NU*
 Orotelli - *NU*
 Orria - *SA*
 Orroli - *NU*
 Orsago - *TV*
 Orsara Bormida - *AL*
 Orsara di Puglia - *FG*
 Orsenigo - *CO*
 Orsogna - *CH*
 Orsomarso - *CS*
 Ortacesus - *CA*
 Orta di Atella - *CE*
 Orta Nova - *FG*
 Orta San Giulio - *NO*
 Orte - *VT*
 Ortelle - *LE*
 Ortezzano - *AP*
 Ortignano Raggiolo - *AR*
 Ortisei - *BZ*
 Ortona - *CH*
 Ortona dei Marsi - *AQ*
 Ortonovo - *SP*
 Ortovero - *SV*
 Ortucchio - *AQ*
 Ortuero - *NU*
 Orune - *NU*
 Orvieto - *TR*
 Orvinio - *RI*
 Orzinuovi - *BS*
 Orzivecchi - *BS*
 Osasco - *TO*
 Osasio - *TO*
 Oschiri - *SS*
 Osidda - *NU*
 Osiglia - *SV*
 Osilo - *SS*
 Osimo - *AN*
 Osini - *NU*
 Osio Sopra - *BG*
 Osio Sotto - *BG*
 Osmate - *VA*
 Osnago - *CO*
 Osoppo - *UD*
 Ospedaletti - *IM*
 Ospedaletto - *TN*
 Ospedaletto d'Alpinolo - *AV*
 Ospedaletto Euganeo - *PD*
 Ospedaletto Lodigiano - *MI*
 Ospitale di Cadore - *BL*
 Ospitaletto - *BS*
 Ossago Lodigiano - *MI*
 Ossana - *TN*
 Ossi - *SS*
 Ossimo - *BS*
 Ossona - *MI*
 Ossuccio - *CO*
 Ostana - *CN*
 Ostellato - *FE*
 Ostiano - *CR*
 Ostiglia - *MN*
 Ostra - *AN*
 Ostra Vetere - *AN*
 Ostuni - *BR*
 Otranto - *LE*
 Otricoli - *TR*
 Ottana - *NU*
 Ottati - *SA*

Ottaviano - *NA*
 Ottiglio - *AL*
 Ottobiano - *PV*
 Ottone - *PC*
 Oulx - *TO*
 Ovada - *AL*
 Ovaro - *UD*
 Oviglio - *AL*
 Ovindoli - *AQ*
 Ovodda - *NU*
 Oyace - *AO*
 Ozegna - *TO*
 Ozieri - *SS*
 Ozzano dell'Emilia - *BO*
 Ozzano Monferrato - *AL*
 Ozzero - *MI*

P

Pabillonis - *CA*
 Paceco - *TP*
 Pace del Mela - *ME*
 Pacentro - *AQ*
 Pachino - *SR*
 Paciano - *PG*
 Padenghe sul Garda - *BS*
 Padergnone - *TN*
 Paderna - *AL*
 Paderno d'Adda - *CO*
 Paderno del Grappa - *TV*
 Paderno Dugnano - *MI*
 Paderno Franciacorta - *BS*
 Paderno Ponchielli - *CR*
 Padova - *PD*
 Padria - *SS*
 Padula - *SA*
 Paduli - *BN*
 Paesana - *CN*
 Paesc - *TV*
 Pagani - *SA*
 Pagano Sabino - *RI*
 Pagazzano - *BG*
 Pagliara - *ME*
 Paglieta - *CH*
 Pagnacco - *UD*
 Pagno - *CN*
 Pagnona - *CO*
 Pago del Vallo di Lauro - *AV*
 Pago Veiano - *BN*
 Paisco Loveno - *BS*
 Paitone - *BS*
 Paladina - *BG*
 Palagano - *MO*
 Palagianello - *TA*
 Palagianio - *TA*
 Palagonia - *CT*
 Palaia - *PI*
 Palanzano - *PR*
 Palata - *CB*
 Palau - *SS*
 Palazzago - *BG*
 Palazzo Adriano - *PA*
 Palazzo Canavese - *TO*
 Palazzolo Acreide - *SR*
 Palazzolo dello Stella - *UD*
 Palazzolo sull'Oglio - *BS*
 Palazzolo Vercelese - *VC*
 Palazzo Pignano - *CR*
 Palazzo San Gervasio - *PZ*
 Palazuolo sul Senio - *FI*

Palena - *CH*
 Palermiti - *CZ*
 Palermo - *PA*
 Palestrina - *ROMA*
 Palestro - *PV*
 Paliano - *FR*
 Palizzi - *RC*
 Pallagorio - *CZ*
 Pallanzeno - *NO*
 Pallare - *SV*
 Palma Campania - *NA*
 Palma di Montechiaro - *AG*
 Palmanova - *UD*
 Palmariggi - *LE*
 Palmas Arborea - *OR*
 Palmi - *RC*
 Palmiano - *AP*
 Palmoli - *CH*
 Palo del Colle - *BA*
 Palombara Sabina - *ROMA*
 Palombaro - *CH*
 Palomonte - *SA*
 Palosco - *BG*
 Palù - *VR*
 Palù del Fersina - *TN*
 Paludi - *CS*
 Paluzza - *UD*
 Pamparato - *CN*
 Pancalieri - *TO*
 Pancarana - *PV*
 Panchià - *TN*
 Pandino - *CR*
 Panettieri - *CS*
 Panicale - *PG*
 Pannarano - *BN*
 Panni - *FG*
 Pantelleria - *TP*
 Pantigliate - *MI*
 Paola - *CS*
 Paolisi - *BN*
 Papisidero - *CS*
 Papozze - *RO*
 Parabiago - *MI*
 Parabita - *LE*
 Paratico - *BS*
 Parcines - *BZ*
 Parè - *CO*
 Parella - *TO*
 Parenti - *CS*
 Parete - *CE*
 Pareto - *AL*
 Parghelia - *CZ*
 Parlasco - *CO*
 Parma - *PR*
 Parodi Ligure - *AL*
 Paroldo - *CN*
 Parolise - *AV*
 Parona - *PV*
 Parrano - *TR*
 Parre - *BG*
 Partanna - *TP*
 Partinico - *PA*
 Paruzzaro - *NO*
 Parzanica - *BG*
 Pasian di Prato - *UD*
 Pasiano di Pordenone - *PN*
 Paspardo - *BS*
 Passerano Marmorito - *AT*
 Passignano sul Trasimeno - *PG*
 Passirano - *BS*
 Pastena - *FR*
 Pastorano - *CE*
 Pastrengo - *VR*

Pasturana - *AL*
 Pasturo - *CO*
 Paterno - *PZ*
 Paternò - *CT*
 Paterno Calabro - *CS*
 Paternopoli - *AV*
 Patrica - *FR*
 Pattada - *SS*
 Patti - *ME*
 Patù - *LE*
 Pau - *OR*
 Paularo - *UD*
 Pauli Arbarei - *CA*
 Paulilatino - *OR*
 Paulo - *MI*
 Paupisi - *BN*
 Pavarolo - *TO*
 Pavia - *PV*
 Pavia di Udine - *UD*
 Pavone Canavese - *TO*
 Pavone del Mella - *BS*
 Pavullo nel Frignano - *MO*
 Pazzano - *RC*
 Peccioli - *PI*
 Pecco - *TO*
 Pecetto di Valenza - *AL*
 Pecetto Torinese - *TO*
 Pecorara - *PC*
 Pedace - *CS*
 Pedara - *CT*
 Pedaso - *AP*
 Pedavena - *BL*
 Pedemonte - *VI*
 Pederobba - *TV*
 Pedesina - *SO*
 Pedivigliano - *CS*
 Pedrengo - *BG*
 Peglio - *CO*
 Peglio - *PS*
 Pegognaga - *MN*
 Peia - *BG*
 Peio - *TN*
 Pelago - *FI*
 Pella - *NO*
 Pellegrino Parmense - *PR*
 Pellezzano - *SA*
 Pello Intelvi - *CO*
 Pellizzano - *TN*
 Pelugo - *TN*
 Penango - *AT*
 Pennabilli - *PS*
 Pennadomo - *CH*
 Penna in Teverina - *TR*
 Pennapiadimonte - *CH*
 Penna San Giovanni - *MC*
 Penna Sant'Andrea - *TE*
 Penne - *PE*
 Pentone - *CZ*
 Perano - *CH*
 Perarolo di Cadore - *BL*
 Perca - *BZ*
 Percile - *ROMA*
 Perdasdefogu - *NU*
 Perdaxius - *CA*
 Perdifumo - *SA*
 Perego - *CO*
 Pereto - *AQ*
 Perfugas - *SS*
 Pergine Valdarno - *AR*
 Pergine Valsugana - *TN*
 Pergola - *PS*
 Perinaldo - *IM*
 Perito - *SA*

Perledo - *CO*
 Perletto - *CN*
 Perlo - *CN*
 Perloz - *AO*
 Pernumia - *PD*
 Pero - *MI*
 Perosa Argentina - *TO*
 Perosa Canavese - *TO*
 Perrero - *TO*
 Persico Dosimo - *CR*
 Pertengo - *VC*
 Pertica Alta - *BS*
 Pertica Bassa - *BS*
 Pertosa - *SA*
 Pertusio - *TO*
 Perugia - *PG*
 Pesaro - *PS*
 Pescaglia - *LU*
 Pescantina - *VR*
 Pescara - *PE*
 Pescarolo ed Uniti - *CR*
 Pescasseroli - *AQ*
 Pescate - *CO*
 Pesche - *IS*
 Peschici - *FG*
 Peschiera Borromeo - *MI*
 Peschiera del Garda - *VR*
 Pescia - *PT*
 Pescina - *AQ*
 Pescocostanzo - *AQ*
 Pescocolanico - *IS*
 Pescopagano - *PZ*
 Pescopennataro - *IS*
 Pescorocchiano - *RI*
 Pesco Sannita - *BN*
 Pescosansonesco - *PE*
 Pescosolido - *FR*
 Pessano con Bornago - *MI*
 Pessina Cremonese - *CR*
 Pessinetto - *TO*
 Petacciato - *CB*
 Petilia Policastro - *CZ*
 Petina - *SA*
 Petralia Soprana - *PA*
 Petralia Sottana - *PA*
 Petrella Salto - *RI*
 Petrella Tifernina - *CB*
 Petriano - *PS*
 Petriolo - *MC*
 Petritoli - *AP*
 Petrizzi - *CZ*
 Petronà - *CZ*
 Petrosino - *TP*
 Petruro Irpino - *AV*
 Pettenasco - *NO*
 Pettinengo - *VC*
 Pettineo - *ME*
 Pettoranello del Molise - *IS*
 Pettorano sul Gizio - *AQ*
 Pettorazza Grimani - *RO*
 Peveragno - *CN*
 Pezzana - *VC*
 Pezzaze - *BS*
 Pezzolo Valle Uzzone - *CN*
 Piacenza - *PC*
 Piacenza d'Adige - *PD*
 Piadena - *CR*
 Piaggè - *PS*
 Piaggine - *SA*
 Piana Crixia - *SV*
 Piana degli Albanesi - *PA*
 Piana di Monte Verna - *CE*
 Pian Camuno - *BS*
 Piancastagnaio - *SI*

- Piancogno - BS
 Piandimeleto - PS
 Pian di Sco - AR
 Piane Crati - CS
 Pianella - PE
 Pianello del Lario - CO
 Pianello Val Tidone - PC
 Pianengo - CR
 Pianezza - TO
 Pianezze - VI
 Pianfei - CN
 Pianico - BG
 Pianiga - VE
 Piano di Sorrento - NA
 Pianopoli - CZ
 Pianoro - BO
 Piansano - VT
 Piantedo - SO
 Piario - BG
 Piasco - CN
 Piateda - SO
 Piatto - VC
 Piazza al Serchio - LU
 Piazza Armerina - EN
 Piazza Brembana - BG
 Piazzatorre - BG
 Piazzola sul Brenta - PD
 Piazzolo - BG
 Picciano - PE
 Picerno - PZ
 Picinisco - FR
 Pico - FR
 Pica - AT
 Piedicavallo - VC
 Piedimonte Etneo - CT
 Piedimonte Matese - CE
 Piedimonte San Germano - FR
 Piedimulera - NO
 Piegara - PG
 Pienza - SI
 Pieranica - CR
 Pietrabbandante - IS
 Pietrabrana - IM
 Pietracamela - TE
 Pietracatella - CB
 Pietracupa - CB
 Pietradefusi - AV
 Pietra de' Giorgi - PV
 Pietraferrazzana - CH
 Pietrafitta - CS
 Pietragalla - PZ
 Pietra Ligure - SV
 Pietralunga - PG
 Pietra Marazzi - AL
 Pietramelara - CE
 Pietramontecorvino - FG
 Pietranico - PE
 Pietrapaola - CS
 Pietrapertosa - PZ
 Pietrapertosa - EN
 Pietrapertosa - CN
 Pietraraja - BN
 Pietrarubbia - PS
 Pietrasanta - LU
 Pietrastornina - AV
 Pietravairano - CE
 Pietrelcina - BN
 Pieve Albignola - PV
 Pieve a Nievole - PT
 Pievebovigliana - MC
 Pieve d'Alpago - BL
 Pieve del Cairo - PV
 Pieve di Bono - TN
 Pieve di Cadore - BL
 Pieve di Cento - BO
 Pieve di Coriano - MN
 Pieve di Ledro - TN
 Pieve di Soligo - TV
 Pieve di Teco - IM
 Pieve d'Olmi - CR
 Pieve Emanuele - MI
 Pieve Fissiraga - MI
 Pieve Fosciana - LU
 Pieve Ligure - GE
 Pievepelago - MO
 Pieve Porto Morone - PV
 Pieve San Giacomo - CR
 Pieve Santo Stefano - AR
 Pieve Tesino - TN
 Pieve Torina - MC
 Pieve Vergonte - NO
 Piglio - FR
 Pigna - IM
 Pignataro Interamna - FR
 Pignataro Maggiore - CE
 Pignola - PZ
 Pignone - SP
 Pigna - CO
 Pila - VC
 Pimentel - CA
 Pimonte - NA
 Pinarolo Po - PV
 Pinasca - TO
 Pincara - RO
 Pinerolo - TO
 Pineto - TE
 Pino d'Asti - AT
 Pino sulla sponda del Lago Maggiore - VA
 Pino Torinese - TO
 Pinzano al Tagliamento - PN
 Pinzolo - TN
 Piobbico - PS
 Piobesi d'Alba - CN
 Piobesi Torinese - TO
 Piode - VC
 Pioltello - MI
 Piombino - LI
 Piombino Dese - PD
 Pioraco - MC
 Piosasco - TO
 Piovà Massaia - AT
 Piove di Sacco - PD
 Piovene Rocchette - VI
 Piovera - AL
 Piozzano - PC
 Piozzo - CN
 Piraino - ME
 Pisa - PI
 Pisano - NO
 Piscina - TO
 Pisciotta - SA
 Pisogne - BS
 Pisoniano - ROMA
 Pisticci - MT
 Pistoia - PT
 Pistolesa - VC
 Pitigliano - PT
 Pitigliano - GR
 Piubega - MN
 Piuro - SO
 Piverone - TO
 Pizzale - PV
 Pizzighettone - CR
 Pizzo - CZ
 Pizzoferrato - CH
 Pizzoli - AQ
 Pizzone - IS
 Pizzoni - CZ
 Placanica - RC
 Platani - CS
 Platania - CZ
 Plati - RC
 Pläus - BZ
 Plesio - CO
 Ploaghe - SS
 Plodio - SV
 Pocapaglia - CN
 Pocenina - UD
 Podenzana - MS
 Podenzano - PC
 Pofi - FR
 Poggiardo - LE
 Poggibonsi - SI
 Poggio a Caiano - FI
 Poggio Berni - FO
 Poggio Bustone - RI
 Poggio Catino - RI
 Poggiodoro - PG
 Poggiofiorito - CH
 Poggio Imperiale - FG
 Poggiomarino - NA
 Poggio Mirteto - RI
 Poggio Moiano - RI
 Poggio Nativo - RI
 Poggio Picenze - AQ
 Poggioreale - TP
 Poggio Renatico - FE
 Poggiorsini - BA
 Poggio Rusco - MN
 Poggio San Lorenzo - RI
 Poggio San Marcello - AN
 Poggio Sannita - IS
 Poggio San Vicino - MC
 Poggiridenti - SO
 Pogliano Milanese - MI
 Pognana Lario - CO
 Pognano - BG
 Poggio - NO
 Poiana Maggiore - VI
 Poirino - TO
 Polaveno - BS
 Polcenigo - PN
 Polesella - RO
 Polesine Parmense - PR
 Poli - ROMA
 Polia - CZ
 Policoro - MT
 Polignano a Mare - BA
 Polinago - MO
 Polino - TR
 Polistena - RC
 Polizzi Generosa - PA
 Polla - SA
 Pollin - AO
 Pollena Trocchia - NA
 Pollenza - MC
 Pollica - SA
 Pollina - PA
 Pollone - VC
 Pollutri - CH
 Polonghera - CN
 Polpenazze del Garda - BS
 Polverara - PD
 Polverigi - AN
 Pomarance - PI
 Pomaretto - TO
 Pomarico - MT
 Pomarolo - TN
 Pomaro Monferrato - AI
 Pombia - NO
 Pomezia - ROMA
 Pomigliano d'Arco - NA
 Pompei - NA
 Pompeiana - IM
 Pompiano - BS
 Pomponesco - MN
 Pompu - OR
 Poncarale - BS
 Ponderano - VC
 Ponna - CO
 Ponsacco - PI
 Ponso - PD
 Pontassieve - FI
 Pontboset - AO
 Pont Canavese - TO
 Ponte - BN
 Pontebba - UD
 Ponte Buggianese - PT
 Pontecagnano Faiano - SA
 Pontecchio Polesine - RO
 Pontechianale - CN
 Pontecorvo - FR
 Pontecurone - AL
 Pontedassio - IM
 Ponte dell'Olio - PC
 Pontedera - PI
 Ponte di Legno - BS
 Ponte di Piave - TV
 Ponte Gardena - BZ
 Ponte in Valtellina - SO
 Ponte Lambro - CO
 Pontelandolfo - BN
 Pontelatone - CE
 Pontelongo - PD
 Ponte nelle Alpi - BI
 Ponte Nizza - PV
 Ponte Nossola - BG
 Pontenure - PC
 Ponteranica - BG
 Ponte San Nicolò - PD
 Ponte San Pietro - BG
 Pontestura - AL
 Pontevico - BS
 Pontey - AO
 Ponti - AL
 Pontida - BG
 Pontinia - LT
 Pontinvrea - SV
 Pantirollo Nuovo - BG
 Ponti sul Mincio - MN
 Pontoglio - BS
 Pontremoli - MS
 Pont-Saint-Martin - AO
 Ponza - LT
 Ponzano di Fermo - AP
 Ponzano Monferrato - AL
 Ponzano Romano - ROMA
 Ponzano Veneto - TV
 Ponzone - AL
 Popoli - PE
 Poppi - AR
 Porano - TR
 Porcari - LU
 Porcia - PN
 Pordenone - PN
 Porlezza - CO
 Pornassio - IM
 Porpetto - UD
 Porretta Terme - BO
 Portacomaro - AT
 Portalbera - PV

Porte - *TO*
 Portici - *NA*
 Portico di Caserta - *CE*
 Portico e San Benedetto - *FO*
 Portigliola - *RC*
 Porto Azzurro - *LI*
 Portobuffolè - *TV*
 Portocannone - *CB*
 Porto Ceresio - *VA*
 Porto Cesareo - *LE*
 Porto Empedocle - *AG*
 Portoferraio - *LI*
 Portofino - *GE*
 Portogruaro - *VE*
 Portomaggiore - *FE*
 Porto Mantovano - *MN*
 Portopalo di Capo Passero - *SR*
 Porto Recanati - *MC*
 Porto San Giorgio - *AP*
 Porto Sant'Elpidio - *AP*
 Portoscuso - *CA*
 Porto Tolle - *RO*
 Porto Torres - *SS*
 Porto Valtravaglia - *VA*
 Portovenere - *SP*
 Portula - *VC*
 Posada - *NU*
 Posina - *VI*
 Positano - *SA*
 Possagno - *TV*
 Posta - *RI*
 Posta Fibreno - *FR*
 Postal - *BZ*
 Postalesio - *SO*
 Postiglione - *SA*
 Postua - *VC*
 Potenza - *PZ*
 Potenza Picena - *MC*
 Pove del Grappa - *VI*
 Povegliano - *TV*
 Povegliano Veronese - *VR*
 Poviglio - *RE*
 Povoletto - *UD*
 Pozza di Fassa - *TN*
 Pozzaglia Sabino - *RI*
 Pozzaglio ed Uniti - *CR*
 Pozzallo - *RG*
 Pozzilli - *IS*
 Pozzo d'Adda - *MI*
 Pozzolengo - *BS*
 Pozzoleone - *VI*
 Pozzol Groppo - *AL*
 Pozzolo Formigaro - *AL*
 Pozzomaggiore - *SS*
 Pozzonovo - *PD*
 Pozzuoli - *NA*
 Pozzuolo del Friuli - *UD*
 Pozzuolo Martesana - *MI*
 Pradalunga - *BG*
 Pradamano - *UD*
 Pradives - *CN*
 Pragelato - *TO*
 Praia a Mare - *CS*
 Praiano - *SA*
 Pralboino - *BS*
 Prali - *TO*
 Pralormo - *TO*
 Pralungo - *VC*
 Pramaggiore - *VE*
 Pramollo - *TO*
 Prarolo - *VC*
 Prarostino - *TO*
 Prasco - *AL*

Prascorsano - *TO*
 Praso - *TN*
 Prata Camportaccio - *SO*
 Prata d'Ansidonia - *AQ*
 Prata di Pordenone - *PN*
 Prata di Principato Ultra - *AV*
 Prata Sannita - *CE*
 Pratella - *CE*
 Pratiglione - *TO*
 Prato - *FI*
 Prato allo Stelvio - *BZ*
 Prato Carnico - *UD*
 Pratola Peligna - *AQ*
 Pratola Serra - *AV*
 Prato Sesia - *NO*
 Pratovecchio - *AR*
 Pravidomini - *PN*
 Pray - *VC*
 Prazzo - *CN*
 Prececnico - *UD*
 Preci - *PG*
 Predappio - *FO*
 Predazzo - *TN*
 Predoi - *BZ*
 Predore - *BG*
 Predosa - *AL*
 Preganziol - *TV*
 Pregnana Milanese - *MI*
 Prelà - *IM*
 Premana - *CO*
 Premariacco - *UD*
 Premeno - *NO*
 Premia - *NO*
 Premilcuore - *FO*
 Premolo - *BG*
 Premosello-Chiovena - *NO*
 Preone - *UD*
 Preore - *TN*
 Prepotto - *UD*
 Prè-Saint-Didier - *AO*
 Preseglie - *BS*
 Presenzano - *CE*
 Presezzo - *BG*
 Presicce - *LE*
 Pressana - *VR*
 Prestine - *BS*
 Pretoro - *CH*
 Prevalle - *BS*
 Prezza - *AQ*
 Prezzo - *TN*
 Priero - *CN*
 Prignano Cilento - *SA*
 Prignano sulla Secchia - *MO*
 Primaluna - *CO*
 Priocca - *CN*
 Priola - *CN*
 Priolo Gargallo - *SR*
 Priverno - *LT*
 Prizzi - *PA*
 Proceno - *VT*
 Procida - *NA*
 Propata - *GE*
 Proserpio - *CO*
 Prossedi - *LT*
 Provaglio d'Iseo - *BS*
 Provaglio Val Sabbia - *BS*
 Proves - *BZ*
 Provvidenti - *CB*
 Prunetto - *CN*
 Puegnago sul Garda - *BS*
 Puglianello - *BN*
 Pula - *CA*
 Pulfero - *UD*
 Pulsano - *TA*

Pumenengo - *BG*
 Puos d'Alpago - *BL*
 Pùsiano - *CO*
 Putifigari - *SS*
 Putignano - *BA*

Q

Quadrelle - *AV*
 Quadri - *CH*
 Quagliuzzo - *TO*
 Qualiano - *NA*
 Quaranti - *AT*
 Quaregna - *VC*
 Quargnento - *AL*
 Quarna Sopra - *NO*
 Quarna Sotto - *NO*
 Quarona - *VC*
 Quarrata - *PT*
 Quart - *AO*
 Quarto - *NA*
 Quarto d'Altino - *VE*
 Quartucciu - *CA*
 Quartu Sant'Elena - *CA*
 Quassolo - *TO*
 Quattordio - *AL*
 Quattro Castella - *RE*
 Quero - *BL*
 Quiliano - *SV*
 Quincinetto - *TO*
 Quindici - *AV*
 Quingentole - *MN*
 Quintano - *CR*
 Quinto di Treviso - *TV*
 Quinto Vercellese - *VC*
 Quinto Vicentino - *VI*
 Quinzano d'Oglio - *BS*
 Quistello - *MN*
 Quittengo - *VC*

R

Rabbi - *TN*
 Racale - *LE*
 Racalmuto - *AG*
 Racconigi - *CN*
 Raccuja - *ME*
 Racines - *BZ*
 Radda in Chianti - *SI*
 Raddusa - *CT*
 Radicofani - *SI*
 Radicondoli - *SI*
 Raffadali - *AG*
 Ragnano - *UD*
 Ragoli - *TN*
 Ragusa - *RG*
 Raiano - *AQ*
 Ramacca - *CT*
 Ramiseto - *RE*
 Ramponio Verna - *CO*
 Rancio Valcuvia - *VA*
 Ranco - *VA*
 Randazzo - *CT*
 Ranica - *BG*
 Ranzanico - *BG*
 Ranzo - *IM*
 Rapagnano - *AP*
 Rapallo - *GE*
 Rapino - *CH*
 Rapolano Terme - *SI*
 Rapolla - *PZ*
 Rapone - *PZ*
 Rassa - *VC*
 Rasun Anterselva - *BZ*
 Rasura - *SO*
 Ravanusa - *AG*
 Ravarino - *MO*
 Ravascietto - *UD*
 Ravello - *SA*
 Ravenna - *RA*
 Raveo - *UD*
 Raviscanina - *CE*
 Re - *NO*
 Rea - *PV*
 Realmonte - *AG*
 Reana del Roiale - *UD*
 Reano - *TO*
 Recale - *CE*
 Recanati - *MC*
 Recco - *GE*
 Recetto - *NO*
 Recoaro Terme - *VI*
 Redavalle - *PV*
 Redondesco - *MN*
 Refrancore - *AT*
 Reirontolo - *TV*
 Regalbuto - *EN*
 Reggello - *FI*
 Reggio di Calabria - *RC*
 Reggiolo - *RE*
 Reggio nell'Emilia - *RE*
 Reino - *BN*
 Reitano - *ME*
 Remanzacco - *UD*
 Remedello - *BS*
 Renate - *MI*
 Rende - *CS*
 Renon - *BZ*
 Resana - *TV*
 Rescaldina - *MI*
 Resia - *UD*
 Resuttia - *UD*
 Resuttano - *CL*
 Retorbido - *PV*
 Revello - *CN*
 Revere - *MN*
 Revigliasco d'Asti - *AT*
 Revine Lago - *TV*
 Revò - *TN*
 Rezzago - *CO*
 Rezzato - *BS*
 Rezzo - *IM*
 Rezzoaglio - *GE*
 Rhêmes-Notre-Dame - *AO*
 Rhêmes-Saint-Georges - *AO*
 Rho - *MI*
 Riace - *RC*
 Rialto - *SV*
 Riano - *ROMA*
 Riardo - *CE*
 Ribera - *AG*
 Ribordone - *TO*
 Ricadi - *CZ*
 Ricaldone - *AL*
 Riccia - *CB*
 Riccione - *FO*
 Riccò del Golfo di Spezia - *SP*
 Ricengo - *CR*
 Ricigliano - *SA*
 Riese Pio X - *TV*
 Rieti - *CL*
 Rieti - *RI*
 Rifiano - *BZ*
 Riffredo - *CN*

- Rignano Flaminio - *ROMA*
 Rignano Garganico - *FG*
 Rignano sull'Arno - *FI*
 Rigolato - *UD*
 Rima San Giuseppe - *VC*
 Rimasco - *VC*
 Rimella - *VC*
 Rimini - *FO*
 Rio di Pusteria - *BZ*
 Riofreddo - *ROMA*
 Riola Sardo - *OR*
 Riolo Terme - *RA*
 Riolutano - *MO*
 Riomaggiore - *SP*
 Rio Marina - *LI*
 Rio nell'Elba - *LI*
 Rionero in Vulture - *PZ*
 Rionero Sannitico - *IS*
 Rio Saliceto - *RE*
 Ripabottoni - *CB*
 Ripacandida - *PZ*
 Ripalimosano - *CB*
 Ripalta Arpina - *CR*
 Ripalta Cremasca - *CR*
 Ripalta Guerinia - *CR*
 Riparbella - *PI*
 Ripa Teatina - *CH*
 Ripatransone - *AP*
 Ripe - *AN*
 Ripe San Ginesio - *MC*
 Ripi - *FR*
 Riposto - *CT*
 Rittana - *CN*
 Riva del Garda - *TN*
 Riva di Solto - *BG*
 Rivalba - *TO*
 Riva Ligure - *IM*
 Rivalta Bormida - *AL*
 Rivalta di Torino - *TO*
 Rivamonte Agordino - *BL*
 Rivanazzano - *PV*
 Riva presso Chieri - *TO*
 Rivara - *TO*
 Rivarolo Canavese - *TO*
 Rivarolo del Re ed Uniti - *CR*
 Rivarolo Mantovano - *MN*
 Rivarone - *AL*
 Rivarossa - *TO*
 Riva Valdobbia - *VC*
 Riva - *VC*
 Rive d'Arcano - *UD*
 Rivello - *PZ*
 Rivergaro - *PC*
 Rivignano - *UD*
 Rivisondoli - *AQ*
 Rivodutri - *RI*
 Rivoli - *TO*
 Rivoli Veronese - *VR*
 Rivolta d'Adda - *CR*
 Rizziconi - *RC*
 Roana - *VI*
 Roaschia - *CN*
 Roascio - *CN*
 Roasio - *VC*
 Roatto - *AT*
 Robassomero - *TO*
 Robbiate - *CO*
 Robbio - *PV*
 Robecchetto con Induno - *MI*
 Robecco d'Oglio - *CR*
 Robecco Pavese - *PV*
 Robecco sul Naviglio - *MI*
 Robella - *AT*
 Robilante - *CN*
 Roburent - *CN*
 Roccabascirana - *AV*
 Roccabernarda - *CZ*
 Roccabianca - *PR*
 Roccabruna - *CN*
 Rocca Canavese - *TO*
 Rocca Canterano - *ROMA*
 Roccacasale - *AQ*
 Rocca Cigliè - *CN*
 Rocca d'Arazzo - *AT*
 Rocca d'Arce - *FR*
 Roccadaspide - *SA*
 Rocca de' Baldi - *CN*
 Rocca de' Giorgi - *PV*
 Rocca d'Evandro - *CE*
 Rocca di Botte - *AQ*
 Rocca di Cambio - *AQ*
 Rocca di Cave - *ROMA*
 Rocca di Mezzo - *AQ*
 Rocca di Neto - *CZ*
 Rocca di Papa - *ROMA*
 Roccafortita - *ME*
 Roccafluvione - *AP*
 Roccaforte del Greco - *RC*
 Roccaforte Ligure - *AL*
 Roccaforte Mondovì - *CN*
 Roccaforzata - *TA*
 Roccafranca - *BS*
 Roccagiovine - *ROMA*
 Roccagloriosa - *SA*
 Roccagorga - *LT*
 Rocca Grimalda - *AL*
 Rocca Imperiale - *CS*
 Roccalbegna - *GR*
 Roccalumera - *ME*
 Roccamandolfi - *IS*
 Rocca Massima - *LT*
 Roccamena - *PA*
 Roccamonfina - *CE*
 Roccamontepiano - *CH*
 Roccamorice - *PE*
 Roccanova - *PZ*
 Roccantica - *RI*
 Roccapalumba - *PA*
 Rocca Pia - *AQ*
 Roccapiemonte - *SA*
 Rocca Pietore - *BL*
 Rocca Priora - *ROMA*
 Roccarainola - *NA*
 Roccaraso - *AQ*
 Roccaromana - *CE*
 Rocca San Casciano - *FO*
 Rocca San Felice - *AV*
 Rocca San Giovanni - *CH*
 Rocca Santa Maria - *TE*
 Rocca Santo Stefano - *ROMA*
 Roccascalegna - *CH*
 Roccasecca - *FR*
 Roccasecca dei Volsci - *LT*
 Roccasicura - *IS*
 Rocca Sinibalda - *RI*
 Roccasparvera - *CN*
 Roccaspinalveti - *CH*
 Roccastrada - *GR*
 Rocca Susella - *PV*
 Roccavalдина - *ME*
 Roccaverano - *AT*
 Roccavignale - *SV*
 Roccavione - *CN*
 Roccavivara - *CB*
 Roccella Ionica - *RC*
 Roccella Valdemone - *ME*
 Rocchetta a Voltorno - *IS*
 Rocchetta Belbo - *CN*
 Rocchetta di Vara - *SP*
 Rocchetta e Croce - *CE*
 Rocchetta Ligure - *AL*
 Rocchetta Nervina - *IM*
 Rocchetta Palafea - *AT*
 Rocchetta Sant'Antonio - *FG*
 Rocchetta Tanaro - *AT*
 Rodano - *MI*
 Roddi - *CN*
 Roddino - *CN*
 Rodello - *CN*
 Rodengo - *BZ*
 Rodengo-Saiano - *BS*
 Rodero - *CO*
 Rodi Garganico - *FG*
 Rodigo - *MN*
 Rodi Milici - *ME*
 Roè Volciano - *BS*
 Ro Ferrarese - *FE*
 Rofrano - *SA*
 Rogeno - *CO*
 Roggiano Gravina - *CS*
 Roghudi - *RC*
 Rogliano - *CS*
 Rognano - *PV*
 Rogno - *BG*
 Rogolo - *SO*
 Roiate - *ROMA*
 Roio del Sangro - *CH*
 Roisan - *AO*
 Roletto - *TO*
 Rolo - *RE*
 Roma - *ROMA*
 Romagnano al Monte - *SA*
 Romagnano Sesia - *NO*
 Romagnese - *PV*
 Romallo - *TN*
 Romana - *SS*
 Romanengo - *CR*
 Romano Canavese - *TO*
 Romano d'Ezzelino - *VI*
 Romano di Lombardia - *BG*
 Romans d'Isenzo - *GO*
 Rombiolo - *CZ*
 Romeno - *TN*
 Romentino - *NO*
 Rometta - *ME*
 Ronago - *CO*
 Ronca - *VR*
 Roncade - *TV*
 Roncadelle - *BS*
 Roncaro - *PV*
 Roncegno - *TN*
 Roncello - *MI*
 Ronchi Valsugana - *TN*
 Ronchi dei Legionari - *GO*
 Ronchis - *UD*
 Ronciglione - *VT*
 Ronco all'Adige - *VR*
 Roncobello - *BG*
 Ronco Biellese - *VC*
 Ronco Briantino - *MI*
 Ronco Canavese - *TO*
 Roncoferraro - *MN*
 Roncofreddo - *FO*
 Roncola - *BG*
 Roncone - *TN*
 Ronco Scrivia - *GE*
 Rondanina - *GE*
 Rondissone - *TO*
 Ronsecco - *VC*
 Ronzo-Chienis - *TN*
 Ronzone - *TN*
 Roppolo - *VC*
 Rorà - *TO*
 Rosà - *VI*
 Rosarno - *RC*
 Rosasco - *PV*
 Rosate - *MI*
 Rosazza - *VC*
 Rosciano - *PE*
 Roscigno - *SA*
 Rose - *CS*
 Rosello - *CH*
 Roseto Capo Spulico - *CS*
 Roseto degli Abruzzi - *TE*
 Roseto Valfortore - *FG*
 Rosignano Marittimo - *LI*
 Rosignano Monferrato - *AL*
 Rosolina - *RO*
 Rosolini - *SR*
 Rosora - *AN*
 Rossa - *VC*
 Rossana - *CN*
 Rossano - *CS*
 Rossano Veneto - *VI*
 Rossiglione - *GE*
 Rosta - *TO*
 Rota d'Imagna - *BG*
 Rota Greca - *CS*
 Rotella - *AP*
 Rotello - *CB*
 Rotonda - *PZ*
 Rotondella - *MT*
 Rotondi - *AV*
 Rottofreno - *PC*
 Rotzo - *VI*
 Roure - *TO*
 Rovagnate - *CO*
 Rovasenda - *VC*
 Rovato - *BS*
 Rovegno - *GE*
 Rovellasca - *CO*
 Rovello Porro - *CO*
 Roverbella - *MN*
 Roverchiara - *VR*
 Roverè della Luna - *TN*
 Roveredo di Guà - *VR*
 Roveredo in Piano - *PN*
 Rovereto - *TN*
 Roverè Veronese - *VR*
 Rovescala - *PV*
 Rovetta - *BG*
 Roviano - *ROMA*
 Rovigo - *RO*
 Rovito - *CS*
 Rovolon - *PD*
 Rozzano - *MI*
 Rubano - *PD*
 Rubiana - *TO*
 Rubiera - *RE*
 Ruda - *UD*
 Rudiano - *BS*
 Rueglio - *TO*
 Ruffano - *LE*
 Ruffia - *CN*
 Ruffrè - *TN*
 Rufina - *FI*
 Ruinas - *OR*
 Ruino - *PV*
 Rumo - *TN*
 Ruoti - *PZ*
 Russi - *RA*
 Rutigliano - *BA*

Rùtino - SA
Ruviano - CE
Ruvo del Monte - PZ
Ruvo di Puglia - BA

S

Sabaudia - LT
Sabbia - VC
Sabbio Chiese - BS
Sabbioneta - MN
Sacco - SA
Saccolongo - PD
Sacile - PN
Sacrofano - ROMA
Sadali - NU
Sagama - NU
Sagliano Micca - VC
Sagrado - GO
Sagron Mis - TN
Saint-Christophe - AO
Saint-Denis - AO
Saint-Marcel - AO
Saint-Nicolas - AO
Saint-Oyen - AO
Saint-Pierre - AO
Saint-Rhémy - AO
Saint-Vincent - AO
Sala Baganza - PR
Sala Biellese - VC
Sala Bolognese - BO
Sala Comacina - CO
Sala Consilina - SA
Sala Monferrato - AL
Salandra - MT
Salaparuta - TP
Salara - RO
Salasco - VC
Salassa - TO
Salbertrand - TO
Salcedo - VI
Salcito - CB
Sale - AL
Sale delle Langhe - CN
Sale Marasino - BS
Salemi - TP
Salento - SA
Salerno Canavese - TO
Salerno sul Lambro - MI
Salerno - SA
Sale San Giovanni - CN
Saletto - PD
Salgareda - TV
Salice Salentino - LE
Saliceto - CN
Salisano - RI
Sali Vercellese - VC
Salizzole - VR
Salle - PE
Salmour - CN
Salò - BS
Salorno - BZ
Salsomaggiore Terme - PR
Saltara - PS
Saltrio - VA
Saludecio - FO
Saluggia - VC
Salussola - VC
Saluzzo - CN
Salve - LE
Salvirola - CR
Salvitelle - SA
Salza di Pinero - TO

Salza Irpina - AV
Salzano - VE
Samarate - VA
Samassi - CA
Samatzai - CA
Sambuca di Sicilia - AG
Sambuca Pistoiese - PT
Sambuci - ROMA
Sambuco - CN
Sammichele di Bari - BA
Samo - RC
Samolaco - SO
Samone - TO
Samone - TN
Sampeyre - CN
Sammichele OR
Sarràrica - LE
San Bartolomeo al Mare - IM
San Bartolomeo in Galdo - BN
San Bartolomeo Val Cavargna - CO
San Basile - CS
San Basilio - CA
San Bassano - CR
San Bellino - RO
San Benedetto Belbo - CN
San Benedetto dei Marsi - AQ
San Benedetto del Tronto - AP
San Benedetto in Perillis - AQ
San Benedetto Po - MN
San Benedetto Ullano - CS
San Benedetto Val di Sambro - BO
San Benigno Canavese - TO
San Bernardino Verbano - NO
San Biagio della Cima - IM
San Biagio di Callalta - TV
San Biagio Platani - AG
San Biagio Saracinisco - FR
San Biase - CB
San Bonifacio - VR
San Buono - CH
San Calogero - CZ
San Candido - BZ
San Canzian d'Isonzo - GO
San Carlo Canavese - TO
San Casciano dei Bagni - SI
San Casciano in Val di Pesa - FI
San Cassiano - LE
San Cataldo - CL
San Cesario di Lecce - LE
San Cesario sul Panaro - MO
San Chirico Nuovo - PZ
San Chirico Raparo - PZ
San Cipirello - PA
San Cipriano d'Aversa - CE
San Cipriano Picentino - SA
San Cipriano Po - PV
San Clemente - FO
San Colombano al Lambro - MI
San Colombano Belmonte - TO
San Colombano Certenoli - GE
San Cono - CT
San Cosmo Albanese - CS
San Costantino Albanese - PZ
San Costantino Calabro - CZ
San Costanzo - PS
San Cristoforo - AL
San Damiano al Colle - PV
San Damiano d'Asti - AT
San Damiano Macra - CN
San Daniele del Friuli - UD
San Daniele Po - CR
San Demetrio Corone - CS
San Demetrio ne' Vestini - AQ

San Didero - TO
Sandigliano - VC
San Donaci - BR
San Donà di Piave - VE
San Donato di Lecce - LE
San Donato di Ninea - CS
San Donato Milanese - MI
San Donato Val di Comino - FR
San Dorligo della Valle - TS
Sandrigo - VI
San Fedele Intelvi - CO
San Fele - PZ
San Felice a Cancellò - CE
San Felice Circeo - LT
San Felice del Benaco - BS
San Felice del Molise - CB
San Felice sul Panaro - MO
San Ferdinando - RC (a)
San Ferdinando di Puglia - FG
San Fermo della Battaglia - CO
San Fili - CS
San Filippo del Mela - ME
San Fior - TV
San Fiorano - MI
San Floriano del Collio - GO
San Floro - CZ
San Francesco al Campo - TO
San Fratello - ME
Sanfrè - CN
Sanfront - CN
Sangano - TO
San Gavino Monreale - CA
San Gemini - TR
San Genesio Atesino - BZ
San Genesio ed Uniti - PV
San Gennaro Vesuviano - NA
San Germano Chisone - TO
San Germano dei Berici - VI
San Germano Vercellese - VC
San Gervasio Bresciano - BS
San Giacomo degli Schiavoni - CB
San Giacomo delle Segnate - MN
San Giacomo Filippo - SO
San Giacomo Vercellese - VC
Sangiano - VA
San Gillio - TO
San Gimignano - SI
San Ginesio - MC
Sanginetto - CS
San Giorgio a Cremano - NA
San Giorgio Albanese - CS
San Giorgio a Liri - FR
San Giorgio Canavese - TO
San Giorgio della Richinvelda - PN
San Giorgio delle Pertiche - PD
San Giorgio del Sannio - BN
San Giorgio di Lomellina - PV
San Giorgio di Mantova - MN
San Giorgio di Nogaro - UD
San Giorgio di Pesaro - PS
San Giorgio di Piano - BO
San Giorgio in Bosco - PD
San Giorgio Ionico - TA
San Giorgio la Molara - BN
San Giorgio Lucano - MT
San Giorgio Monferrato - AL
San Giorgio Morgeto - RC
San Giorgio Piacentino - RC
San Giorgio Scarampi - AT
San Giorgio su Legnano - MI
San Giorio di Susa - TO
San Giovanni al Natisone - UD
San Giovanni a Piro - SA

San Giovanni Bianco - BG
San Giovanni d'Asso - SI
San Giovanni del Dosso - MN
San Giovanni di Gerace - RC
San Giovanni Gemini - AG
San Giovanni Ilarione - VR
San Giovanni Incarico - FR
San Giovanni in Croce - CR
San Giovanni in Fiore - CS
San Giovanni in Galdo - CB
San Giovanni in Marignano - FO
San Giovanni in Persiceto - BO
San Giovanni la Punta - CT
San Giovanni Lipioni - CH
San Giovanni Lupatoto - VR
San Giovanni Rotondo - FG
San Giovanni Suergiu - CA
San Giovanni Teatino - CH
San Giovanni Valdarno - AR
San Giuliano del Sannio - CB
San Giuliano di Puglia - CB
San Giuliano Milanese - MI
San Giuliano Terme - PI
San Giuseppe Jato - PA
San Giuseppe Vesuviano - NA
San Giustino - PG
San Giusto Canavese - TO
San Godenzo - FI
San Gregorio da Sassola - ROMA
San Gregorio di Catania - CT
San Gregorio d'Ippona - CZ
San Gregorio Magno - SA
San Gregorio Matese - CE
San Gregorio nelle Alpi - BI
Sanguinetto - VR
San Lazzaro di Savena - BO
San Leo - PS
San Leonardo - UD
San Leonardo in Passiria - BZ
San Leucio del Sannio - BN
San Lorenzello - BN
San Lorenzo - RC
San Lorenzo al Mare - IM
San Lorenzo Bellizzi - CS
San Lorenzo del Vallo - CS
San Lorenzo di Sebato - BZ
San Lorenzo in Banale - TN
San Lorenzo in Campo - PS
San Lorenzo Isontino - GO
San Lorenzo Maggiore - BN
San Lorenzo Nuovo - VT
San Luca - RC
San Lucido - CS
San Lupo - BN
Sanluri - CA
San Mango d'Aquino - CZ
San Mango Piemonte - SA
San Mango sul Calore - AV
San Marcellino - CE
San Marcello - AN
San Marcello Pistoiese - PT
San Marco Argentano - CS
San Marco d'Alunzio - ME
San Marco dei Cavoti - BN
San Marco Evangelista - CE
San Marco in Lamis - FG
San Marco la Catola - FG
San Martino Alfieri - AT
San Martino al Tagliamento - PN
San Martino Buon Albergo - VR
San Martino Canavese - TO
San Martino d'Agri - PZ
San Martino dall'Argine - MN
San Martino del Lago - CR

- San Martino di Finita - *CS*
 San Martino di Lupari - *PD*
 San Martino di Venezze - *RO*
 San Martino in Badia - *BZ*
 San Martino in Passiria - *BZ*
 San Martino in Passolis - *CB*
 San Martino in Rio - *RE*
 San Martino in Strada - *MI*
 San Martino Sannita - *BN*
 San Martino Siccomario - *PV*
 San Martino sulla Marrucina - *CH*
 San Martino Valle Caudina - *AV*
 San Marzano di San Giuseppe - *TA*
 San Marzano Oliveto - *AT*
 San Marzano sul Sarno - *SA*
 San Massimo - *CB*
 San Maurizio Canavese - *TO*
 San Maurizio d'Opaglio - *NO*
 San Mauro Castelverde - *PA*
 San Mauro Cilento - *SA*
 San Mauro di Saline - *VR*
 San Mauro Forte - *MT*
 San Mauro la Bruca - *SA*
 San Mauro Marechato - *CZ*
 San Mauro Pascoli - *FO*
 San Mauro Torinese - *TO*
 San Michele all'Adige - *TN*
 San Michele al Tagliamento - *VE*
 San Michele di Ganzaria - *CT*
 San Michele di Serino - *AV*
 San Michele Mondovì - *CN*
 San Michele Salentino - *BR*
 San Miniato - *PI*
 San Nazario - *VI*
 San Nazzaro - *BN*
 Sannazzaro de' Burgondi - *PV*
 San Nazzaro Sesia - *NO*
 San Nazzaro Val Cavargna - *CO*
 Sannicandro di Bari - *BA*
 Sannicandro Garganico - *FG*
 Sannicola - *LE*
 San Nicola Arcella - *CS*
 San Nicola Baronia - *AV*
 San Nicola da Crissa - *CZ*
 San Nicola dell'Alto - *CZ*
 San Nicola la Strada - *CE*
 San Nicola Manfredi - *BN*
 San Nicolò d'Arcidano - *OR*
 San Nicolò di Comelico - *BL*
 San Nicolò Gerrei - *CA*
 San Pancrazio - *BZ*
 San Pancrazio Salentino - *BR*
 San Paolo - *BS*
 San Paolo Albanese - *PZ*
 San Paolo Bel Sito - *NA*
 San Paolo Cervo - *VC*
 San Paolo d'Argon - *BG*
 San Paolo di Civitate - *FG*
 San Paolo di Jesi - *AN*
 San Paolo Solbrieto - *AT*
 San Pellegrino Terme - *BG*
 San Pier d'Isonzo - *GO*
 San Pier Niceto - *ME*
 San Piero a Sieve - *FI*
 San Piero Patti - *ME*
 San Pietro al Natone - *UD*
 San Pietro al Tanagro - *SA*
 San Pietro a Maida - *CZ*
 San Pietro Apostolo - *CZ*
 San Pietro Avellana - *IS*
 San Pietro Clarenza - *CT*
 San Pietro di Cadore - *BL*
 San Pietro di Caridà - *RC*
 San Pietro di Feletto - *TV*
 San Pietro di Morubio - *VR*
 San Pietro in Amantea - *CS*
 San Pietro in Cariano - *VR*
 San Pietro in Casale - *BO*
 San Pietro in Cerro - *PC*
 San Pietro Infine - *CE*
 San Pietro in Gu - *PD*
 San Pietro in Guarano - *CS*
 San Pietro in Lama - *LE*
 San Pietro Mosezzo - *NO*
 San Pietro Mussolino - *VI*
 San Pietro Val Lemina - *TO*
 San Pietro Vernotico - *BR*
 San Pietro Viminario - *PD*
 San Pio delle Camere - *AQ*
 San Polo dei Cavalieri - *ROMA*
 San Polo d'Enza - *RE*
 San Polo di Piave - *TV*
 San Polmatese - *CB*
 San Ponso - *TO*
 San Possidonio - *MO*
 San Potito Sannitico - *CE*
 San Potito Ultra - *AV*
 San Prisco - *CE*
 San Procopio - *RC*
 San Prospero - *MO*
 San Quirico d'Orcia - *SI*
 San Quirino - *PN*
 San Raffaele Cimena - *TO*
 San Remo - *IM*
 San Roberto - *RC*
 San Rocco al Porto - *MI*
 San Romano in Garfagnana - *LU*
 San Rufo - *SA*
 San Salvatore di Fitalia - *ME*
 San Salvatore Monferrato - *AL*
 San Salvatore Telesino - *BN*
 San Salvo - *CH*
 San Sebastiano al Vesuvio - *NA*
 San Sebastiano Curone - *AL*
 San Sebastiano da Po - *TO*
 San Secondo di Pinerolo - *TO*
 San Secondo Parmense - *PR*
 Sansepolcro - *AR*
 San Severino Lucano - *PZ*
 San Severino Marche - *MC*
 San Severo - *FG*
 San Sossio Baronia - *AV*
 San Sostene - *CZ*
 San Sosti - *CS*
 San Sperate - *CA*
 Sant'Abbondio - *CO*
 Santa Brigida - *BG*
 Santa Caterina Albanese - *CS*
 Santa Caterina dello Ionio - *CZ*
 Santa Caterina Villarmosa - *CL*
 Santa Cesarea Terme - *LE*
 Santa Cristina d'Aspromonte - *RC*
 Santa Cristina e Bissone - *PV*
 Santa Cristina Gela - *PA*
 Santa Cristina Valgardena - *BZ*
 Santa Croce Camerina - *RG*
 Santa Croce del Sannio - *BN*
 Santa Croce di Magliano - *CB*
 Santa Croce sull'Arno - *PI*
 Santadi - *CA*
 Santa Domenica Talao - *CS*
 Santa Domenica Vittoria - *ME*
 Santa Elisabetta - *AG*
 Santa Fiora - *GR*
 Santa Flavia - *PA*
 Sant'Agapito - *IS*
 Sant'Agata Bolognese - *BO*
 Sant'Agata de' Goti - *BN*
 Sant'Agata del Bianco - *RC*
 Sant'Agata di Esaro - *CS*
 Sant'Agata di Militello - *ME*
 Sant'Agata di Puglia - *FG*
 Sant'Agata Feltria - *PS*
 Sant'Agata Fossili - *AL*
 Sant'Agata li Battiati - *CT*
 Sant'Agata sul Santeramo - *RA*
 Santa Giuletta - *PV*
 Santa Giusta - *OR*
 Santa Giustina - *BL*
 Santa Giustina in Colle - *PD*
 Sant'Agnello - *NA*
 Sant'Agostino - *FE*
 Sant'Albano Stura - *CN*
 Sant'Alessio con Vialone - *PV*
 Sant'Alessio in Aspromonte - *RC*
 Sant'Alessio Siculo - *ME*
 Sant'Alfio - *CT*
 Santa Luce - *PI*
 Santa Lucia del Mela - *ME*
 Santa Lucia di Piave - *TV*
 Santa Lucia di Serino - *AV*
 Santa Margherita d'Adige - *PD*
 Santa Margherita di Belice - *AG*
 Santa Margherita di Staffora - *PI*
 Santa Margherita Ligure - *GE*
 Santa Maria a Monte - *PI*
 Santa Maria a Vico - *CE*
 Santa Maria Capua Vetere - *CE*
 Santa Maria Coghinas - *SS*
 Santa Maria del Cedro - *CS*
 Santa Maria della Versa - *PV*
 Santa Maria del Molise - *IS*
 Santa Maria di Licodia - *CT*
 Santa Maria di Sala - *VE*
 Santa Maria Hoè - *CO*
 Santa Maria Imbaro - *CH*
 Santa Maria la Carità - *NA*
 Santa Maria la Fossa - *CE*
 Santa Maria la Longa - *UD*
 Santa Maria Maggiore - *NO*
 Santa Maria Nuova - *AN*
 Santa Maria Rezzonico - *CO*
 Santa Marina - *SA*
 Santa Marina Salina - *ME*
 Santa Marinella - *ROMA*
 Sant'Ambrogio di Torino - *TO*
 Sant'Ambrogio di Valpolicella - *VR*
 Sant'Ambrogio sul Garigliano - *FR*
 San Tammaro - *CE*
 Sant'Anastasia - *NA*
 Sant'Anatolia di Narco - *PG*
 Sant'Andrea del Garigliano - *FR*
 Sant'Andrea Apostolo dello Ionio - *CZ*
 Sant'Andrea di Conza - *AV*
 Sant'Andrea Frius - *CA*
 Sant'Angelo a Cupolo - *BN*
 Sant'Angelo a Fasanella - *SA*
 Sant'Angelo all'Esca - *AV*
 Sant'Angelo a Scala - *AV*
 Sant'Angelo d'Alife - *CE*
 Sant'Angelo dei Lombardi - *AV*
 Sant'Angelo del Pesco - *IS*
 Sant'Angelo di Brolo - *ME*
 Sant'Angelo di Piove di Sacco - *PD*
 Sant'Angelo in Lizzola - *PS*
 Sant'Angelo in Pontano - *MC*
 Sant'Angelo in Vado - *PS*
 Sant'Angelo le Fratte - *PZ*
 Sant'Angelo Limosano - *CB*
 Sant'Angelo Lodigiano - *MI*
 Sant'Angelo Lomellina - *PV*
 Sant'Angelo Muxaro - *AG*
 Sant'Angelo Romano - *ROMA*
 Santa Ninfa - *TP*
 Sant'Anna Arresi - *CA*
 Sant'Anna d'Alfede - *VR*
 Sant'Antimo - *NA*
 Sant'Antioco - *CA*
 Sant'Antonino di Susa - *TO*
 Sant'Antonio Abate - *NA*
 Sant'Antonio di Gallura - *SS*
 Sant'Antonio Ruinas - *OR*
 Santa Paolina - *AV*
 Sant'Apollinare - *FR*
 Sant'Arcangelo - *PZ*
 Sant'Arcangelo di Romagna - *FO*
 Sant'Arcangelo Trimonte - *BN*
 Sant'Arpino - *CE*
 Sant'Arsenio - *SA*
 Santa Severina - *CZ*
 Santa Sofia - *FO*
 Santa Sofia d'Epiro - *CS*
 Santa Teresa di Riva - *ME*
 Santa Teresa Gallura - *SS*
 Santa Venerina - *CT*
 Santa Vittoria d'Alba - *CN*
 Santa Vittoria in Matenano - *AP*
 Sant'Egidio alla Vibrata - *TE*
 Sant'Egidio del Monte Albino - *SA*
 Sant'Elena - *PD*
 Sant'Elena Sannita - *IS*
 Sant'Elia a Pianisi - *CB*
 Sant'Elia Fiumerapido - *FR*
 Sant'Elpidio a Mare - *AP*
 Sante Marie - *AQ*
 Santena - *TO*
 San Teodoro - *ME*
 San Teodoro - *NU*
 Santeramo in Colle - *BA*
 Sant'Eufemia di Maella - *PE*
 Sant'Eufemia d'Aspromonte - *RC*
 Sant'Eusanio del Sangro - *CH*
 Sant'Eusanio Forconese - *AQ*
 Santhià - *VC*
 Santi Cosma e Damiano - *LT*
 Sant'Ilario dello Ionio - *RC*
 Sant'Ilario d'Enza - *RE*
 Sant'Ippolito - *PS*
 Sant'Olcese - *GE*
 San Tomaso Agordino - *BL*
 Santomena - *SA*
 Sant'Omero - *TE*
 Sant'Omobono Imagna - *BG*
 Sant'Onofrio - *CZ*
 Santopadre - *FR*
 Sant'Oreste - *ROMA*
 Santorso - *VI*
 Sant'Orsola - *TN*
 Santo Stefano al Mare - *IM*
 Santo Stefano Belbo - *CN*
 Santo Stefano d'Aveto - *GE*
 Santo Stefano del Sole - *AV*
 Santo Stefano di Cadore - *BL*
 Santo Stefano di Camastra - *ME*
 Santo Stefano di Magra - *SP*
 Santo Stefano di Rogliano - *CS*
 Santo Stefano di Sessanio - *AQ*
 Santo Stefano in Aspromonte - *RC*
 Santo Stefano Lodigiano - *MI*
 Santo Stefano Quisquina - *AG*
 Santo Stefano Roero - *CN*
 Santo Stefano Ticino - *MI*
 Santo Stino di Livenza - *VE*
 Santu Lussurgiu - *OR*

- Sant'Urbano - PD
 San Valentino in Abruzzo Citeriore - PE
 San Valentino Torio - SA
 San Venanzo - TR
 San Vendemiano - TV
 San Vero Milis - OR
 San Vincenzo - LI
 San Vincenzo la Costa - CS
 San Vincenzo Valle Roveto - AQ
 San Vitaliano - NA
 San Vito - CA
 San Vito al Tagliamento - PN
 San Vito al Torre - UD
 San Vito Chietino - CH
 San Vito dei Normanni - BR
 San Vito di Cadore - BL
 San Vito di Fagagna - UD
 San Vito di Leguzzano - VI
 San Vito Lo Capo - TP
 San Vito Romano - ROMA
 San Vito sullo Ionio - CZ
 San Vittore del Lazio - FR
 San Vittore Olona - MI
 Sanza - SA
 Sanzeno - TN
 San Zeno di Montagna - VR
 San Zeno Naviglio - BS
 San Zenone al Lambro - MI
 San Zenone al Po - PV
 San Zenone degli Ezzelini - TV
 Saonara - PD
 Saponara - ME
 Sappada - BL
 Sapri - SA
 Saracena - CS
 Saracinesco - ROMA
 Sarcedo - VI
 Sarconi - PZ
 Sardara - CA
 Sardiigliano - AL
 Sarego - VI
 Sarentino - BZ
 Sarezzano - AL
 Sarezzo - BS
 Sarmato - PC
 Sarmede - TV
 Sarnano - MC
 Sarnico - BG
 Sarno - SA
 Sarnonico - TN
 Saronno - VA
 Sarre - AO
 Sarroch - CA
 Sarsina - FO
 Sarteano - SI
 Sartirana Lomellina - PV
 Sarule - NU
 Sarzana - SP
 Sassano - SA
 Sassari - SS
 Sassello - SV
 Sassetta - LI
 Sassinoro - BN
 Sassocorvaro - PS
 Sasso di Castalda - PZ
 Sassofeltrio - PS
 Sassoferrato - AN
 Sasso Marconi - BO
 Sassuolo - MO
 Satriano - CZ
 Satriano di Lucania - PZ
 Sauris - UD
 Sauze di Cesana - TO
 Sauze d'Oulx - TO
 Sava - TA
 Savelli - CZ
 Saviano - NA
 Savigliano - CN
 Savignano Iripino - AV
 Savignano sul Panaro - MO
 Savignano sul Rubicone - FO
 Savigno - BO
 Savignone - GE
 Savioere dell'Adamello - BS
 Savoca - ME
 Savogna - UD
 Savogna d'Isonzo - GO
 Savoia di Lucania - PZ
 Saffona - SV
 Scafa - PE
 Scafati - SA
 Scagnello - CN
 Scala - SA
 Scala Coeli - CS
 Scaldasole - PV
 Scalea - CS
 Scalenghe - TO
 Scaletta Zanglea - ME
 Scampitella - AV
 Scandale - CZ
 Scandeluzza - AT
 Scandiano - RE
 Scandicci - FI
 Scandolara Ravara - CR
 Scandolara Ripa d'Oglio - CR
 Scandriglia - RI
 Scanno - AQ
 Scano di Montiferro - OR
 Scansano - GR
 Scanzano Jonico - MT
 Scanzorosciate - BG
 Scapoli - IS
 Scarlino - GR
 Scarmagno - TO
 Scarnafigi - CN
 Scarperia - FI
 Scena - BZ
 Scerni - CH
 Scheggia e Pascalupo - PG
 Scheggino - PG
 Schiavi di Abruzzo - CH
 Schiavon - VI
 Schignano - CO
 Schilpario - BG
 Schio - VI
 Schivenoglia - MN
 Sciacca - AG
 Sciara - PA
 Sciacca - RG
 Scido - RC
 Scigliano - CS
 Scilla - RC
 Scillato - PA
 Sciolze - TO
 Scisciano - NA
 Sciafani Bagni - PA
 Scontrone - AQ
 Scopa - VC
 Scopello - VC
 Scopitto - AQ
 Scordia - CT
 Scorrano - LE
 Scormé - VE
 Scurcola Marsicana - AQ
 Scurrelle - TN
 Scurzolengo - AT
 Sebörga - IM
 Secinaro - AQ
 Seclì - LE
 Secugnago - MI
 Sedigliano - UD
 Sedico - BL
 Sedilo - OR
 Sedini - SS
 Sedriano - MI
 Sedrina - BG
 Sefro - MC
 Segariu - CA
 Seggiano - GR
 Segni - ROMA
 Segonzano - TN
 Segrate - MI
 Segusino - TV
 Selargius - CA
 Selci - RI
 Selegas - CA
 Sellano - PG
 Selloero - BS
 Sellia - CZ
 Sellia Marina - CZ
 Selva dei Molini - BZ
 Selva di Cadore - BL
 Selva di Progno - VR
 Selva di Val Gardena - BZ
 Selvazzano Dentro - PD
 Selve Marcone - VC
 Selvino - BG
 Semestene - SS
 Semiana - PV
 Seminara - RC
 Semproniano - GR
 Senago - MI
 Senales - BZ
 Senale-San Felice - BZ
 Seneghe - OR
 Generchia - AV
 Seniga - BS
 Semgallia - AN
 Senis - OR
 Senise - PZ
 Senna Comasco - CO
 Senna Lodigiana - MI
 Sennariolo - OR
 Sennori - SS
 Senorbi - CA
 Sepino - CB
 Seppiana - NO
 Sequals - PN
 Seravezza - LU
 Serdiana - CA
 Seregno - MI
 Seren del Grappa - BL
 Sergnano - CR
 Seriate - BG
 Serina - BG
 Serino - AV
 Serle - BS
 Sermide - MN
 Sermoneta - LT
 Sernaglia della Battaglia - TV
 Sernio - SO
 Serole - AT
 Serracapriola - FG
 Serra d'Aiello - CS
 Serra de' Conti - AN
 Serradifalco - CL
 Serralunga d'Alba - CN
 Serralunga di Crea - AL
 Serramanna - CA
 Serramazzone - MO
 Serramezzana - SA
 Serramonacesca - PE
 Serra Pedace - CS
 Serrapetrona - MC
 Serrara Fontana - NA
 Serra Riccò - GE
 Serra San Bruno - CZ
 Serra San Quirico - AN
 Serra Sant'Abbondio - PS
 Serrastretta - CZ
 Serrata - RC
 Serravalle a Po - MN
 Serravalle di Chienti - MC
 Serravalle Langhe - CN
 Serravalle Pistoiese - PT
 Serravalle Scrivia - AL
 Serravalle Sesia - VC
 Serre - SA
 Serrenti - CA
 Serri - NU
 Serrone - FR
 Serrungarina - PS
 Sersale - CZ
 Servigliano - AP
 Sessa Aurunca - CE
 Sessa Cilento - SA
 Sessame - AT
 Sessano del Molise - IS
 Sesta Godano - SP
 Sestino - AR
 Sesto - BZ
 Sesto al Reghena - PN
 Sesto Calende - VA
 Sesto Campano - IS
 Sesto ed Uniti - CR
 Sesto Fiorentino - FI
 Sestola - MO
 Sesto San Giovanni - MI
 Sestriere - TO
 Sestri Levante - GE
 Sestu - CA
 Settala - MI
 Settefrati - FR
 Settime - AT
 Settimo Milanese - MI
 Settimo Rottaro - TO
 Settimo San Pietro - CA
 Settimo Torinese - TO
 Settimo Vittone - TO
 Settingiano - CZ
 Setzu - CA
 Seui - NU
 Seulo - NU
 Seveso - MI
 Sezzadio - AL
 Sezze - LT
 Sfruz - TN
 Sgonico - TS
 Sgurgola - FR
 Siamaggiore - OR
 Siamanna - OR
 Siano - SA
 Siapiccia - OR
 Sicignano degli Alburni - SA
 Siculiana - AG
 Siddi - CA
 Siderno - RC
 Siena - SI
 Sigillo - PG
 Signa - FI
 Silandro - BZ
 Silanus - NU
 Silea - TV

Siligo - *SS*
 Siliqua - *CA*
 Silius - *CA*
 Sillano - *LU*
 Sillavengo - *NO*
 Silvano d'Orba - *AL*
 Silvano Pietra - *PV*
 Silvi - *TE*
 Simala - *OR*
 Simaxis - *OR*
 Simbario - *CZ*
 Simeri Cricchi - *CZ*
 Sinagra - *ME*
 Sinalunga - *SI*
 Sindhia - *NU*
 Sini - *OR*
 Sinio - *CN*
 Siniscola - *NU*
 Sinnai - *CA*
 Sinopoli - *RC*
 Siracusa - *SR*
 Sirignano - *AV*
 Siris - *OR*
 Sirmione - *BS*
 Sirolo - *AN*
 Sirone - *CO*
 Siror - *TN*
 Sirtori - *CO*
 Sissa - *PR*
 Siurgus Donigala - *CA*
 Siziano - *PV*
 Sizzano - *NO*
 Sluderno - *BZ*
 Smarano - *TN*
 Smerillo - *AP*
 Soave - *VR*
 Socchieve - *UD*
 Soddì - *OR*
 Sogliano al Rubicone - *FO*
 Sogliano Cavour - *LE*
 Soglio - *AT*
 Soiano del Lago - *BS*
 Solagna - *VI*
 Solarino - *SR*
 Solaro - *MI*
 Solarolo - *RA*
 Solarolo Rainerio - *CR*
 Solarussa - *OR*
 Solbiate - *CO*
 Solbiate Arno - *VA*
 Solbiate Otona - *VA*
 Soldano - *IM*
 Soleminis - *CA*
 Solero - *AL*
 Solesino - *PD*
 Soletto - *LE*
 Solferino - *MN*
 Soliera - *MO*
 Solignano - *PR*
 Solofra - *AV*
 Solonghelo - *AL*
 Solopaca - *BN*
 Solto Collina - *BG*
 Solza - *BG*
 Somaglia - *MI*
 Somano - *CN*
 Sommacampagna - *VR*
 Somma Lombardo - *VA*
 Sommariva del Bosco - *CN*
 Sommariva Perno - *CN*
 Sommatino - *CL*
 Somma Vesuviana - *NA*
 Sommo - *PV*
 Sona - *VR*

Soncino - *CR*
 Sondalo - *SO*
 Sondrio - *SO*
 Songavazzo - *BG*
 Sonico - *BS*
 Sonnino - *LT*
 Soprana - *VC*
 Sora - *FR*
 Soraga - *TN*
 Soragna - *PR*
 Sorano - *GR*
 Sorbolo - *PR*
 Sorbo San Basile - *CZ*
 Sorbo Serpico - *AV*
 Sordevolo - *VC*
 Sortio - *MI*
 Soresina - *CR*
 Sorgà - *VR*
 Sorgono - *NU*
 Sori - *GE*
 Soriano - *CZ*
 Soriano Calabro - *CZ*
 Soriano nel Cimino - *VT*
 Sorico - *CO*
 Soriso - *NO*
 Sorisole - *BG*
 Sormano - *CO*
 Sorradi - *OR*
 Sorrento - *NA*
 Sorso - *SS*
 Sortino - *SR*
 Sospiro - *CR*
 Sospirolo - *BL*
 Sossano - *VI*
 Sostegno - *VC*
 Sotto il Monte Giovanni XXIII
BG
 Sover - *TN*
 Soverato - *CZ*
 Sovere - *BG*
 Soveria Mannelli - *CZ*
 Soveria Simeri - *CZ*
 Soverzene - *BL*
 Sovicille - *SI*
 Sovico - *MI*
 Sovizzo - *VI*
 Sovramonte - *BL*
 Sozzago - *NO*
 Spadafora - *ME*
 Spadola - *CZ*
 Sparanise - *CE*
 Sparone - *TO*
 Specchia - *LE*
 Spello - *PG*
 Spera - *TN*
 Sperlinga - *EN*
 Sperlonga - *LT*
 Sperone - *AV*
 Spessa - *PV*
 Spezzano Albanese - *CS*
 Spezzano della Sila - *CS*
 Spezzano Piccolo - *CS*
 Spiazzo - *TN*
 Spigno Monferrato - *AL*
 Spigno Saturnia - *LT*
 Spilimbergo - *MO*
 Spilimbergo - *PN*
 Spilinga - *CZ*
 Spinadesco - *CR*
 Spinazzola - *BA*
 Spinea - *VE*
 Spineda - *CR*
 Spinete - *CB*

Spinetoli - *AP*
 Spineto Scivia - *AL*
 Spino d'Adda - *CR*
 Spinone al Lago - *BG*
 Spinoso - *PZ*
 Spirano - *BG*
 Spoleto - *PG*
 Spoltore - *PE*
 Spongano - *LE*
 Spormaggiore - *TN*
 Sporminore - *TN*
 Spotorno - *SV*
 Spresiano - *TV*
 Spriana - *SO*
 Squillace - *CZ*
 Squinzano - *LE*
 Staffolo - *AN*
 Stagno Lombardo - *CR*
 Staiti - *RC*
 Staletti - *CZ*
 Stanghella - *PD*
 Staranzano - *GO*
 Stazzano - *AL*
 Stazzema - *LU*
 Stazzona - *CO*
 Stefanacani - *CZ*
 Stella - *SV*
 Stella Cilento - *SA*
 Stellanello - *SV*
 Stelvio - *BZ*
 Stenico - *TN*
 Sternatia - *LE*
 Stezzano - *BG*
 Stia - *AR*
 Stienta - *RO*
 Stigliano - *MT*
 Stignano - *RC*
 Stilo - *RC*
 Stimigliano - *RI*
 Stio - *SA*
 Stornara - *FG*
 Stornarella - *FG*
 Storo - *TN*
 Stra - *VE*
 Stradella - *PV*
 Strambinello - *TO*
 Strambino - *TO*
 Strangolagalli - *FR*
 Stregna - *UD*
 Strembo - *TN*
 Stresa - *NO*
 Strevi - *AL*
 Striano - *NA*
 Strigno - *TN*
 Strona - *VC*
 Stroncone - *TR*
 Strongoli - *CZ*
 Stroppiana - *VC*
 Stroppo - *CN*
 Strozza - *BG*
 Sturmo - *AV*
 Suardi - *PV*
 Subbiano - *AR*
 Subiaco - *ROMA*
 Succivo - *CE*
 Sueglio - *CO*
 Suelli - *CA*
 Suello - *CO*
 Suisio - *BG*
 Sulbiate - *MI*
 Sulmona - *AQ*
 Sulzano - *BS*
 Sumirago - *VA*

Summonte - *AV*
 Suni - *NU*
 Suno - *NO*
 Supersano - *LE*
 Supino - *FR*
 Surano - *LE*
 Surbo - *LE*
 Susa - *TO*
 Susegana - *TV*
 Sustinente - *MN*
 Sutura - *CL*
 Sutri - *VT*
 Sutrio - *UD*
 Suyereto - *LI*
 Suzzara - *MN*

T

Taceno - *CO*
 Tadasuni - *OR*
 Taggia - *IM*
 Tagliacozzo - *AQ*
 Taglio di Po - *RO*
 Tagliolo Monferrato - *AL*
 Taibon Agordino - *BL*
 Taino - *VA*
 Taio - *TN*
 Taipana - *UD*
 Talamello - *PS*
 Talamona - *SO*
 Talana - *NU*
 Taleggio - *BG*
 Talla - *AR*
 Talmassons - *UD*
 Tambre - *BL*
 Taormina - *ME*
 Tapogliano - *UD*
 Tarano - *RI*
 Taranta Peligna - *CH*
 Tarantasca - *CN*
 Taranto - *TA*
 Tarcento - *UD*
 Tarquinia - *VT*
 Tarsia - *CS*
 Tartano - *SO*
 Tarvisio - *UD*
 Tarzo - *TV*
 Tassarolo - *AL*
 Tassullo - *TN*
 Taurano - *AV*
 Taurasi - *AV*
 Taurianova - *RC*
 Taurisano - *LE*
 Tavagnacco - *UD*
 Tavagnasco - *TO*
 Tavarnelle Val di Pesa - *FI*
 Tavazzano con Villavesco - *MI*
 Tavenna - *CB*
 Taverna - *CZ*
 Tavernerio - *CO*
 Tavernola Bergamasca - *BG*
 Tavernole sul Mella - *BS*
 Taviano - *LE*
 Tavigliano - *VC*
 Tavoleto - *PS*
 Tavullia - *PS*
 Teana - *PZ*
 Teano - *CE*
 Teggiano - *SA*
 Teglio - *SO*
 Teglio Veneto - *VE*

- Telese - *BN*
 Telgate - *BG*
 Telti - *SS*
 Telve - *TN*
 Telve di Sopra - *TN*
 Tempio Pausania - *SS*
 Temù - *BS*
 Tenna - *TN*
 Tenno - *TN*
 Teolo - *PD*
 Teor - *UD*
 Teora - *AV*
 Teramo - *TE*
 Terdobbiato - *NO*
 Terelle - *FR*
 Terento - *BZ*
 Terenzo - *PR*
 Tergu - *SS*
 Terlago - *TN*
 Terlano - *BZ*
 Terlizzi - *BA*
 Termeno sulla strada del vino - *BZ*
 Terme Vigliatore - *ME*
 Termini Imerese - *PA*
 Termoli - *CB*
 Ternate - *VA*
 Ternengo - *VC*
 Terni - *TR*
 Terno d'Isola - *BG*
 Terracina - *LT*
 Terragnolo - *TN*
 Terralba - *OR*
 Terranova da Sibari - *CS*
 Terranova di Pollino - *PZ*
 Terranova Sappo Minulio - *RC*
 Terranuova Bracciolini - *AR*
 Terranuova dei Passerini - *MI*
 Terrasini - *PA*
 Terrassa Padovana - *PD*
 Terravecchia - *CS*
 Terrazzo - *VR*
 Terres - *TN*
 Terricciola - *PI*
 Terruggia - *AL*
 Tertenia - *NU*
 Terzigno - *NA*
 Terzo - *AL*
 Terzo d'Aquileia - *UD*
 Terzolas - *TN*
 Terzorio - *IM*
 Tesero - *TN*
 Tésimo - *BZ*
 Tessennano - *VT*
 Testico - *SV*
 Teti - *NU*
 Teulada - *CA*
 Teverola - *CE*
 Tezze sul Brenta - *VI*
 Thiene - *VI*
 Thiesi - *SS*
 Tiana - *NU*
 Tiarno di Sopra - *TN*
 Tiarno di Sotto - *TN*
 Ticengo - *CR*
 Ticineto - *AL*
 Tiggiano - *LE*
 Tiglieto - *GE*
 Tigliole - *AT*
 Tignale - *BS*
 Tinnura - *NU*
 Tione degli Abruzzi - *AQ*
 Tione di Trento - *TN*
 Tirano - *SO*
 Tires - *BZ*
 Tiriolo - *CZ*
 Tirolo - *BZ*
 Tissi - *SS*
 Tito - *PZ*
 Tivoli - *ROMA*
 Tizzano Val Parma - *PR*
 Toano - *RE*
 Tocco Caudio - *BN*
 Tocco da Casauria - *PE*
 Toccoleone - *NO*
 Todi - *PG*
 Toffia - *RI*
 Toirano - *SV*
 Tolentino - *MC*
 Tolfia - *ROMA*
 Tollegno - *VC*
 Tollo - *CH*
 Tolmezzo - *UD*
 Tolve - *PZ*
 Tombolo - *PD*
 Ton - *TN*
 Tonadico - *TN*
 Tonara - *NU*
 Tonco - *AT*
 Tonengo - *AT*
 Tonezza del Cimone - *VI*
 Tora e Picilli - *CE*
 Torano Castello - *CS*
 Torano Nuovo - *TE*
 Torbole Casaglia - *BS*
 Torcegno - *TN*
 Torchiara - *SA*
 Torchiariolo - *BR*
 Torella de' Lombardi - *AV*
 Torella del Sannio - *CB*
 Torgiano - *PG*
 Torgnon - *AO*
 Torino - *TO*
 Torino di Sangro - *CH*
 Toritto - *BA*
 Torlino Vimercati - *CR*
 Tornaco - *NO*
 Tornareccio - *CH*
 Tornata - *CR*
 Tornimparte - *AQ*
 Torno - *CO*
 Tornolo - *PR*
 Toro - *CB*
 Torpè - *NU*
 Torraca - *SA*
 Torralba - *SS*
 Torrazza Coste - *PV*
 Torrazza Piemonte - *TO*
 Torrazzo - *VC*
 Torre Annunziata - *NA*
 Torreano - *UD*
 Torrebelvicino - *VI*
 Torre Beretti e Castellaro - *PV*
 Torre Boldone - *BG*
 Torre Bormida - *CN*
 Torrebruna - *CH*
 Torre Cajetani - *FR*
 Torre Canavese - *TO*
 Torrecuso - *BN*
 Torre d'Arese - *PV*
 Torre de' Busi - *BG*
 Torre del Greco - *NA*
 Torre de' Negri - *PV*
 Torre de' Passeri - *PE*
 Torre de' Picenardi - *CR*
 Torre de' Roveri - *BG*
 Torre di Mosto - *VE*
 Torre di Ruggiero - *CZ*
 Torre di Santa Maria - *SO*
 Torre d'Isola - *PV*
 Torreglia - *PD*
 Torregrotta - *ME*
 Torre le Nocelle - *AV*
 Torremaggiore - *FG*
 Torre Mondovì - *CN*
 Torre Orsaia - *SA*
 Torre Pallavicina - *BG*
 Torre Pellice - *TO*
 Torre San Giorgio - *CN*
 Torre San Patrizio - *AP*
 Torre Santa Susanna - *BR*
 Torresina - *CN*
 Torretta - *PA*
 Torrevecchia Pia - *PV*
 Torrevecchia Teatina - *CH*
 Torriana - *FO*
 Torrice - *FR*
 Torricella - *TA*
 Torricella del Pizzo - *CR*
 Torricella in Sabina - *RI*
 Torricella Peligna - *CH*
 Torricella Sicura - *TE*
 Torricella Verzate - *PV*
 Torri del Benaco - *VR*
 Torri di Quartesolo - *VI*
 Torriglia - *GE*
 Torri in Sabina - *RI*
 Torrile - *PR*
 Torrioni - *AV*
 Torrita di Siena - *SI*
 Torrita Tiberina - *ROMA*
 Tortolì - *NU*
 Tortona - *AL*
 Tortora - *CS*
 Tortorella - *SA*
 Tortoreto - *TE*
 Tortorici - *ME*
 Torviscosa - *UD*
 Toscolano Maderno - *BS*
 Tossicia - *TE*
 Tovo di Sant'Agata - *SO*
 Tovo San Giacomo - *SV*
 Trabia - *PA*
 Tradate - *VA*
 Tramatzia - *OR*
 Trambileno - *TN*
 Tramonti - *SA*
 Tramonti di Sopra - *PN*
 Tramonti di Sotto - *PN*
 Tramutola - *PZ*
 Trana - *TO*
 Trani - *BA*
 Transacqua - *TN*
 Traona - *SO*
 Trapani - *TP*
 Trappeto - *PA*
 Trarego Viggiona - *NO*
 Trasacco - *AQ*
 Trasaghis - *UD*
 Trasquera - *NO*
 Tratalias - *CA*
 Trausella - *TO*
 Travecò Siccomario - *PV*
 Travagliato - *BS*
 Travedona-Monate - *VA*
 Traversella - *TO*
 Traversetolo - *PR*
 Traves - *TO*
 Travesio - *PN*
 Travo - *PC*
 Trebaseleghe - *PD*
 Trebisacce - *CS*
 Trecasali - *PR*
 Trecase - *NA*
 Trecastagni - *CT*
 Trecate - *NO*
 Trecchina - *PZ*
 Trecenta - *RO*
 Tredozio - *FO*
 Treglio - *CH*
 Tregnago - *VR*
 Treia - *MC*
 Treiso - *CN*
 Tremenico - *CO*
 Tremestieri Etneo - *CT*
 Tremezzo - *CO*
 Tremosine - *BS*
 Trenta - *CS*
 Trentinara - *SA*
 Trento - *TN*
 Trentola-Ducenta - *CE*
 Trezzano - *BS*
 Treppo Carnico - *UD*
 Treppo Grande - *UD*
 Trepuzzi - *LE*
 Trequanda - *SI*
 Tres - *TN*
 Tresana - *MS*
 Trescore Balneario - *BG*
 Trescore Cremasco - *CR*
 Tresigallo - *FE*
 Trevisio - *SO*
 Tresnuraghes - *OR*
 Trevenzuolo - *VR*
 Trevi - *PG*
 Treviso - *AV*
 Treviglio - *BG*
 Trevignano - *TV*
 Trevignano Romano - *ROMA*
 Treville - *AL*
 Trevi nel Lazio - *FR*
 Treviolo - *BG*
 Treviso - *TV*
 Treviso Bresciano - *BS*
 Trezzano Rosa - *MI*
 Trezzano sul Naviglio - *MI*
 Trezzone - *CO*
 Trezzo sull'Adda - *MI*
 Trezzo Tinella - *CN*
 Tribano - *PD*
 Tribiano - *MI*
 Tribogna - *GE*
 Tricarico - *MT*
 Tricase - *LE*
 Tricerro - *VC*
 Tricesimo - *UD*
 Trichiana - *BL*
 Triebi - *NU*
 Trieste - *TS*
 Triggiano - *BA*
 Trigolo - *CR*
 Trinità - *CN*
 Trinità d'Agultu e Vignola - *SS*
 Trinitapoli - *FG*
 Trino - *VC*
 Triora - *IM*
 Tripi - *ME*
 Trisobbio - *AL*
 Trissino - *VI*
 Triuggio - *MI*
 Trivento - *CB*
 Trivero - *VC*
 Trivigliano - *FR*
 Trivignano Udinese - *UD*
 Trivigno - *PZ*

Irvolzio - PV
 Tròdena - BZ
 Trofarello - TO
 Troia - FG
 Troina - EN
 Tromello - PV
 Trontano - NO
 Tronzano Lago Maggiore - VA
 Tronzano Vercellese - VC
 Tropea - CZ
 Trovo - PV
 Truccazzano - MI
 Tubre - BZ
 Tuenno - TN
 Tufara - CB
 Tuffillo - CH
 Tufino - NA
 Tufo - AV
 Tuglie - LE
 Tuili - CA
 Tula - SS
 Tuoro sul Trasimeno - PG
 Turania - RI
 Turano Lodigiano - MI
 Turate - CO
 Turbigio - MI
 Turi - BA
 Turri - CA
 Turriaco - GO
 Turrivalignani - PE
 Tursi - MT
 Tusa - ME
 Toscana - VT

U

Ubiale Clanezzo - BG
 Uboldo - VA
 Ucria - ME
 Udine - UD
 Ugento - LE
 Uggiano la Chiesa - LE
 Uggiate-Trevano - CO
 Ulassai - NU
 Utià Tirso - OR
 Ultimo - BZ
 Umbertoide - PG
 Umbriatico - CZ
 Urigo d'Oglio - BS
 Uras - OR
 Urbana - PD
 Urbana - PS
 Urbe - SV
 Urbino - PS
 Urbisaglia - MC
 Urganò - BG
 Uri - SS
 Ururi - CB
 Urzulei - NU
 Uscio - GE
 Usellus - OR
 Usini - SS
 Usmate Velate - MI
 Ussana - CA
 Ussaramanna - CA
 Ussassai - NU
 Usseaux - TO
 Usseglio - TO
 Ussita - MC

Ustica - PA
 Uta - CA
 Uzzano - PT

V

Vaccarizzo Albanese - CS
 Vacone - RI
 Vacri - CH
 Vadena - BZ
 Vado Ligure - SV
 Vaglia - FI
 Vaglio Basilicata - PZ
 Vaglio Serra - AT
 Vagli Sotto - LU
 Vaiano - FI
 Vaiano Cremasco - CR
 Vaie - TO
 Vailate - CR
 Vairano Patenora - CE
 Vajont - PN
 Valbondione - BG
 Valbrembo - BG
 Valbrenna - GE
 Valbrona - CO
 Valda - TN
 Valdagno - VI
 Valdara - BZ
 Valdastico - VI
 Val della Torre - TO
 Valdengo - VC
 Valderice - TP
 Valdidentro - SO
 Valdicri - CN
 Valdina - ME
 Val di Nizza - PV
 Valdisotto - SO
 Val di Vize - BZ
 Valdobbiadene - TV
 Valduggia - LC
 Valeggio - PV
 Valeggio sul Mincio - VR
 Valentano - VT
 Valenza - AL
 Valenzano - BA
 Valera Fratta - MI
 Valfabbrica - PG
 Valfenera - AT
 Valfioriana - TN
 Valfurva - SO
 Valganna - VA
 Valgioie - TO
 Valgoglio - BG
 Valgrana - CN
 Valgreghentino - CO
 Valgrisenche - AO
 Valguarnera Caropepe - EN
 Vallada Agordina - BL
 Vallanzengo - VC
 Vallarsa - TN
 Vallata - AV
 Valle Agricola - CE
 Valle Aurina - BZ
 Vallebona - IM
 Valle Castellana - TE
 Vallecorsa - FR
 Vallecrosia - IM
 Valle dell'Angelo - SA
 Valle di Cadore - BL
 Valle di Castes - BZ

Valle di Maddaloni - CE
 Valledolmo - PA
 Valledoria - SS
 Valleflorita - CZ
 Valle Lomellina - PV
 Vallelonga - CZ
 Vallelunga Pratameno - CL
 Vallemaio - FR
 Valle Mosso - VC
 Vallepietra - ROMA
 Vallerano - VT
 Vallermosa - CA
 Vallerotonda - FR
 Vallesaccarda - AV
 Valle Salimbene - PV
 Valle San Nicolao - VC
 Valleve - BG
 Valli del Pasubio - VI
 Vallinfrèda - ROMA
 Vallio Terme - BS
 Vallo della Lucania - SA
 Vallo di Nera - PG
 Valloriate - CN
 Vallo Torinese - TO
 Valmacca - AL
 Valmadrera - CO
 Valmala - CN
 Val Masino - SO
 Valmontone - ROMA
 Valmorea - CO
 Valmozzola - PR
 Valnegrà - BG
 Valpelline - AO
 Valperga - TO
 Valprato Soana - TO
 Val Rezzo - CO
 Valsavarenche - AO
 Valsecca - BG
 Valsinni - MT
 Valsolda - CO
 Valstagna - VI
 Valstrona - NO
 Valtopina - PG
 Valtorta - BG
 Valtourneche - AO
 Valva - SA
 Valvasone - PN
 Valverde - CT
 Valverde - PV
 Valvestino - BS
 Vandòies - BZ
 Vanzaghèllo - MI
 Vanzago - MI
 Vanzone con San Carlo - NO
 Vaprio d'Adda - MI
 Vaprio d'Agogna - NO
 Varena - VC
 Varallo Pombia - NO
 Varano Borghi - VA
 Varano de' Melegari - PR
 Varapodio - RC
 Varazze - SV
 Varco Sabino - RI
 Varedo - MI
 Varena - TN
 Varenna - CO
 Varese - VA
 Varese Ligure - SP
 Varsella - TO
 Varmo - UD
 Varna - BZ
 Varsi - PR
 Varzi - PV

Varzo - NO
 Vas - BL
 Vasanello - VT
 Vasia - IM
 Vasto - CH
 Vastogirardi - IS
 Vattaro - TN
 Vauda Canavese - TO
 Vazzano - CZ
 Vazzola - TV
 Vecchiano - PI
 Vedano al Lambro - MI
 Vedano Olona - VA
 Veddasca - VA
 Veduggio - TV
 Veduggio con Colzano - MI
 Veggiano - PD
 Veglie - LE
 Vegliano - VC
 Vejano - VT
 Veleso - CO
 Velezzo Lomellina - PV
 Velletri - ROMA
 Vellezzo Bellini - PV
 Velo d'Astico - VI
 Velo Veronese - VR
 Velturmo - BZ
 Venafrò - IS
 Venaria - TO
 Venarotta - AP
 Venasca - CN
 Venaus - TO
 Vendone - SV
 Vendrognò - CO
 Venegono Inferiore - VA
 Venegono Superiore - VA
 Venetico - ME
 Venezia - VE
 Veniano - CO
 Venosa - PZ
 Venticano - AV
 Ventimiglia - IM
 Ventimiglia di Sicilia - PA
 Ventotene - LT
 Venzone - UD
 Verano - BZ
 Verano Brianza - MI
 Verbania - NO
 Verbicaro - CS
 Vercana - CO
 Verceia - SO
 Vercelli - VC
 Vercurago - BG
 Verdellino - BG
 Verdello - BG
 Verderio Inferiore - CO
 Verderio Superiore - CO
 Verduno - CN
 Vergato - BO
 Vergemoli - LU
 Verghereto - FO
 Vergiate - VA
 Vermezzo - MI
 Vermiglio - TN
 Vernante - CN
 Vernasca - PC
 Vernate - MI
 Vernazza - SP
 Vernio - FI
 Vernole - LE
 Verolanuova - BS
 Verolavecchia - BS

Verolengo - TO
 Veroli - FR
 Verona - VR
 Veronella - VR
 Verrayes - AO
 Verrès - AO
 Verretto - PV
 Verrone - VC
 Verrua Po - PV
 Verrua Savoia - TO
 Vertemate con Minoprio - CO
 Vertova - BG
 Verucchio - FO
 Veruno - NO
 Vervio - SO
 Vervò - TN
 Verzegnis - UD
 Verzino - CZ
 Verzuolo - CN
 Vescovana - PD
 Vescovato - CR
 Vesime - AT
 Vespolate - NO
 Vessalico - IM
 Vestenanova - VR
 Vestignè - TO
 Vestone - BS
 Vestreno - CO
 Vetralla - VT
 Vetto - RE
 Vezza d'Alba - CN
 Vezza d'Oglio - BS
 Vezzano - TN
 Vezzano Ligure - SP
 Vezzano sul Crostolo - RE
 Zezzi Portio - SV
 Viadana - MN
 Viadanica - BG
 Viagrande - CT
 Viale d'Asti - AT
 Vialfrè - TO
 Viano - RE
 Viareggio - LU
 Viarigi - AT
 Vibonati - SA
 Vibo Valentia - CZ
 Vicalvi - FR
 Vicari - PA
 Vicchio - FI
 Vicenza - VI
 Vico Canavese - TO
 Vico del Gargano - FG
 Vico Equense - NA
 Vicoforte - CN
 Vicoli - PE
 Vicolungo - NO
 Vico nel Lazio - FI
 Vicopisano - PI
 Vicovaro - ROMA
 Viddalba - SS
 Vidigulfo - PV
 Vidor - TV
 Vidracco - TO
 Vieste - FG
 Vietri di Potenza - PZ
 Vietri sul Mare - SA
 Viganella - NO
 Viganò - CO
 Vignano San Martino - BG
 Vigarano Mainarda - FE
 Vignasio - VR
 Vigevano - PV
 Viggianello - PZ
 Viggiano - PZ

Viggiù - VA
 Vighizzolo d'Este - PD
 Vigliano Biellese - VC
 Vigliano d'Asti - AT
 Vignale Monferrato - AL
 Vignanello - VT
 Vignate - MI
 Vignola - MO
 Vignola-Falesina - TN
 Vignole Borbera - AL
 Vignolo - CN
 Vignone - NO
 Vigodarzere - PD
 Vigi di Cadore - BL
 Vigo di Fassa - TN
 Vigolo - BG
 Vigolo Vattaro - TN
 Vigolzone - PC
 Vigone - TO
 Vigonovo - VE
 Vigonza - PD
 Vigo Rendena - TN
 Viguzzolo - AL
 Villa Agnedo - TN
 Villa Bartolomea - VR
 Villa Basilica - LU
 Villabassa - BZ
 Villabate - PA
 Villa Biscossi - PV
 Villa Carcina - BS
 Villa Castelli - BR
 Villa Celiera - PE
 Villachiara - BS
 Villacidro - CA
 Villa Collemandina - LU
 Villa Cortese - MI
 Villa d'Adda - BG
 Villa d'Almè - BG
 Villadeati - AL
 Villa del Bosco - VC
 Villa del Conte - PD
 Villa di Briano - CE
 Villa di Chiavenna - SO
 Villa di Serio - BG
 Villa di Tirano - SO
 Villa d'Ogna - BG
 Villadose - RO
 Villadossola - NO
 Villa Estense - PD
 Villafalletto - CN
 Villa Faraldi - IM
 Villafranca d'Asti - AT
 Villafranca di Verona - VR
 Villafranca in Lunigiana - MS
 Villafranca Padovana - PD
 Villafranca Piemonte - TO
 Villafranca Sicula - AG
 Villafranca Tirrena - ME
 Villafraati - PA
 Villaga - VI
 Villagrande Strisaili - NU
 Villa Guardia - CO
 Villa Lagarina - TN
 Villalago - AQ
 Villa Latina - FR
 Villalba - CL
 Villalfonsina - CH
 Villa Literno - CE
 Villalvernia - AL
 Villamagna - CH
 Villamaina - AV
 Villamar - CA
 Villamarzana - RO

Villamassargia - CA
 Villa Minozzo - RE
 Villamiroglio - AL
 Villandro - BZ
 Villanova Biellese - VC
 Villanova Canavese - TO
 Villanova d'Albenga - SV
 Villanova d'Ardenghi - PV
 Villanova d'Asti - AT
 Villanova del Battista - AV
 Villanova del Ghebbo - RO
 Villanova del Sillaro - MI
 Villanova di Camposampiero - PD
 Villanovaforru - CA
 Villanovafranca - CA
 Villanova Marchesana - RO
 Villanova Mondovi - CN
 Villanova Monferrato - AL
 Villanova Monteleone - SS
 Villanova Solaro - CN
 Villanova sull'Arda - PC
 Villanova Truschedu - OR
 Villanova Tulo - NU
 Villanterio - PV
 Villanuova sul Clisi - BS
 Villaperuccio - CA
 Villapiana - CS
 Villa Poma - MN
 Villaputzu - CA
 Villarbasse - CA
 Villarboit - VC
 Villar Dora - TO
 Villareggia - TO
 Villa Rendena - TN
 Villar Focchiaro - TO
 Villaricca - NA
 Villarmagnano - AL
 Villarosa - EN
 Villar Pellice - TO
 Villar Perosa - TO
 Villar San Costanzo - CN
 Villasalto - CA
 Villa San Giovanni - RC
 Villa San Giovanni in Tuscia - VT
 Villa San Pietro - CA
 Villa San Secondo - AT
 Villasanta - MI
 Villa Santa Lucia - FR
 Villa Santa Lucia degli Abruzzi - AQ
 Villa Santa Maria - CH
 Villa Sant'Angelo - AQ
 Villa Santina - UD
 Villa Santo Stefano - FR
 Villasimius - CA
 Villasar - CA
 Villaspiciosa - CA
 Villastellone - TO
 Villata - VC
 Villaurbana - OR
 Villavallelonga - AQ
 Villa Verde - OR
 Villaveria - VI
 Villa Vicentina - UD
 Villeneuve - AO
 Villesse - GO
 Villetta Barrea - AQ
 Villetta - NO
 Villimpenta - MN
 Villongo - BG
 Villorba - TV
 Vilminore di Scalve - BG
 Vimercate - MI
 Vimodrone - MI

Vinadio - CN
 Vinchiato - CB
 Vinchio - AT
 Vinci - FI
 Vinovo - TO
 Vinzaglio - NO
 Viola - CN
 Vione - BS
 Vipiteno - BZ
 Virgilio - MN
 Virle Piemonte - TO
 Visano - BS
 Vische - TO
 Visciano - NA
 Visco - UD
 Visone - AL
 Visso - MC
 Vistarino - PV
 Vistrorio - TO
 Vita - TP
 Viterbo - VT
 Viticuso - FR
 Vito d'Asio - PN
 Vitorchiano - VT
 Vittoria - RG
 Vittorio Veneto - TV
 Vittorito - AQ
 Vittuone - MI
 Vitulano - BN
 Vitulazio - CE
 Viù - TO
 Vivaro - PN
 Vivaro Romano - ROMA
 Viverone - VC
 Vizzini - CT
 Vizzola Ticino - VA
 Vizzolo Predabissi - MI
 Vo - PD
 Vobarno - BS
 Vobbia - GE
 Vocca - VC
 Vodo Cadore - BL
 Voghera - PV
 Voghiera - FE
 Vogogna - NO
 Volano - TN
 Volla - NA
 Volongo - CR
 Volpago del Montello - TV
 Volpara - PV
 Volpedo - AL
 Volpegiò - AL
 Volpiano - TO
 Voltaggio - AL
 Voltago Agordino - BL
 Volta Mantovana - MN
 Volterra - PI
 Voltido - CR
 Volturara Appula - FG
 Volturara Irpina - AV
 Volturino - FG
 Volterra - TO
 Votignasco - CN

Z

Zaccanopoli - CZ
 Zafferana Etna - CT
 Zagarise - CZ
 Zagarolo - ROMA
 Zambana - TN
 Zambone - CZ


Zandobbio - BG	Zenson di Piave - TV	Zibido San Giacomo - MI	Zoppè di Cadore - BL
Zanè - VI	Zerba - PC	Zignago - SP	Zoppola - PN
Zanica - BG	Zerbo - PV	Zimella - VR	Zovencedo - VI
Zapponeta - FG	Zerbolò - PV	Zimone - VC	Zubiena - VC
Zavattarello - PV	Zerfaliu - OR	Zinasco - PV	Zuccarello - SV
Zeccone - PV	Zeri - MS	Zoagli - GE	Zuclo - TN
Zeddiani - OR	Zermeghedo - VI	Zucca - MO	Zugliano - VI
Zelbio - CO	Zero Branco - TV	Zogno - BG	Zuglio - UD
Zelo Buon Persico - MI	Zevio - VR	Zola Predosa - BO	Zumaglia - VC
Zelo Surrigone - MI	Ziano di Fiemme - TN	Zoldo Alto - BL	Zumpano - CS
Zeme - PV	Ziano Piacentino - PC	Zollino - LE	Zungoli - AV
Zenevredo - PV	Zibello - PR	Zone - BS	Zungri - CZ

Sigle e codici adottati per l'indicazione delle Province (*)

Agrigento	084 AG	Como	013 CO	Matera	077 MT	Rieti	057 RI
Alessandria	006 AL	Cosenza	078 CS	Messina	083 ME	Roma	058 ROMA
Ancona	042 AN	Cremona	019 CR	Milano	015 MI	Rovigo	029 RO
Aosta (Valle d')	007 AO	Cuneo	004 CN	Modena	036 MO	Salerno	065 SA
Arezzo	051 AR	Enna	086 EN	Napoli	063 NA	Sassari	090 SS
Ascoli Piceno	044 AP	Ferrara	038 FE	Novara	003 NO	Savona	009 SV
Asti	005 AT	Firenze	048 FI	Nuoro	091 NU	Siena	052 SI
Avellino	064 AV	Foggia	071 FG	Oristano	095 OR	Siracusa	089 SR
Bari	072 BA	Forlì	040 FO	Padova	028 PD	Sondrio	014 SO
Belluno	025 BL	Frosinone	060 FR	Palermo	082 PA	Taranto	073 TA
Benevento	062 BN	Genova	010 GE	Parma	034 PR	Teramo	067 TE
Bergamo	016 BG	Gorizia	031 GO	Pavia	018 PV	Terni	055 TR
Bologna	037 BO	Grosseto	053 GR	Perugia	054 PG	Torino	001 TO
Bolzano-Bozen	021 BZ	Imperia	008 IM	Pesaro e Urbino	041 PS	Trapani	081 TP
Brescia	017 BS	Isernia	094 IS	Pescara	068 PE	Trento	022 TN
Brindisi	074 BR	L'Aquila	066 AQ	Piacenza	033 PC	Treviso	026 TV
Cagliari	092 CA	La Spezia	011 SP	Pisa	050 PI	Trieste	032 TS
Caltanissetta	085 CL	Latina	059 LT	Pistoia	047 PT	Udine	030 UD
Campobasso	070 CB	Lecce	075 LE	Pordenone	093 PN	Varese	012 VA
Caserta	061 CE	Livorno	049 LI	Potenza	076 PZ	Venezia	027 VE
Catania	087 CT	Lucca	046 LU	Ragusa	088 RG	Vercelli	002 VC
Catanzaro	079 CZ	Macerata	043 MC	Ravenna	039 RA	Verona	023 VR
Chieti	069 CH	Mantova	020 MN	Reggio di Calabria	080 RC	Vicenza	024 VI
		Massa-Carrara	045 MS	Reggio nell'Emilia	035 RE	Viterbo	056 VT

(*) Codici adottati, dall'Istituto Centrale di Statistica.

MODELLI DI RILEVAZIONE





MOVIMENTO E CALCOLO DELLA POPOLAZIONE RESIDENTE

comune

cod.

ANNO 1983

provincia

cod.


	M	F	MF
1 - POPOLAZIONE RESIDENTE AL 1° GENNAIO 1983 (vedi avvertenze)			
2 - NATI VIVI			
2.1 nel Comune			
2.2 in altro Comune (atti trascritti)			
2.3 all'estero da persone iscritte in anagrafe (atti trascritti)			
2.4 TOTALE nati vivi			
3 - MORTI			
3.1 nel Comune			
3.2 in altro Comune (atti trascritti)			
3.3 all'estero ed iscritti in anagrafe (atti trascritti) . .			
3.4 TOTALE morti			
4 - DIFFERENZA TRA NATI E MORTI (±)			
5 - ISCRITTI			
5.1 provenienti da altri Comuni			
5.2 provenienti dall'estero			
5.3 altri			
5.4 TOTALE iscritti			
6 - CANCELLATI			
6.1 per altri Comuni			
6.2 per l'estero			
6.3 altri			
6.4 TOTALE cancellati			
7 - DIFFERENZA TRA ISCRITTI E CANCELLATI (±)			
8 - INCREMENTO O DECREMENTO (punto 4 ± punto 7)			
9 - UNITA' DA AGGIUNGERE O DA SOTTRARRE A SEGUITO DI VARIAZIONI TERRITORIALI (±)			
10 - POPOLAZIONE RESIDENTE AL 31 DICEMBRE 1983 (punto 1 ± punti 8 e 9) (vedi avvertenze)			

11 - Schede di famiglia esistenti al 31 dicembre 1983 n. <input type="text"/>	Per il rilascio di certificati anagrafici è impiegato un elaboratore elettronico	(Indicare il numero telefonico del Comune) IL SINDACO _____
12 - Schede di convivenza esistenti al 31 dicembre 1983 n. <input type="text"/>	(anche se in consorzio con altri Comuni o Enti) _____ Sì <input type="checkbox"/>	
per Componenti n. _____	No <input type="checkbox"/>	

COPIA DA TRASMETTERE DIRETTAMENTE ALL'ISTAT (Reparto SD/B)



AVVERTENZE: L'ammontare complessivo della popolazione residente al 1° gennaio 1983, riportato al punto 1 del modello, è stato ottenuto aggiungendo al dato definitivo della popolazione censita il 25-10-1981 — pubblicata sul Suppl. alla G.U. n. 93 del 7-4-1983 — l'incremento o il decremento del periodo 25-10-81/31-12-82. Allorché saranno disponibili i dati della popolazione censita per sesso di tutti i Comuni, saranno date disposizioni per il conseguente aggiornamento della popolazione.



N. B. - Il presente modello va compilato prima di distaccare il lembo riservato alle AVVERTENZE e le due bande laterali perforate. I dati devono essere riportati in tutte le caselle, comprese quelle che, per esigenze meccanografiche, hanno il fondo in verde. Entro e non oltre il 15 gennaio 1984 dovranno essere trasmesse la prima copia all'ISTAT, la seconda e terza copia alla competente Prefettura. La quarta copia rimarrà agli atti del Comune.

Diagramma-Censimento (1981) - Lett. min. 1983 del 4/4/83 - c. 11.0000

TRASFERIMENTO DI RESIDENZA

MESE di (a) 19.....

(Per i quesiti seguiti da con codice, barrare col segno x quello corrispondente al caso)

A. Trasferimento di residenza dichiarato dall'interessato o accertato d'ufficio (Art. 13 Regol. anagr.). 1

B. Trasferimento di residenza accertato a seguito di confronto censimento-anagrafe («regolarizzazione anagrafica» riguardante l'iscrizione di persone censite nel Comune come residenti ma ancora non iscritte in anagrafe; oppure la cancellazione di persone non censite perchè emigrate all'estero e ancora iscritte in anagrafe). 2

SEZIONE I - COMUNE DI ISCRIZIONE ANAGRAFICA		SEZIONE II - COMUNE DI CANCELLAZIONE ANAGRAFICA	
<p>NUMERO DISTINTIVO (ISCRIZIONE)</p> <p>Comune</p> <p>Provincia</p>	<p>Pratica di immigrazione N.</p> <p>L'ufficiale di anagrafe del Comune di (Prov.); vista la dichiarazione presentata dall'interessato, al fine di poter procedere alla iscrizione in questa anagrafe, — prega di voler completare e confermare, previe eventuali rettifiche, le notizie relative alle persone sottoelencate e di provvedere alla loro cancellazione da codesta anagrafe con decorrenza dal (b), restituendo il presente modulo completo di numero, parte e serie degli atti originali di stato civile; — assicura di avere iscritto in questa anagrafe le persone sottoelencate per immigrazione dall'estero.</p>	<p>NUMERO DISTINTIVO (CANCELLAZIONE)</p> <p>Comune</p> <p>Provincia</p>	<p>Pratica di emigrazione N.</p> <p>L'ufficiale di anagrafe del Comune di (Prov.); — assicura di aver provveduto alla cancellazione da questa anagrafe delle persone sottoelencate con decorrenza dal (b) e dichiara inoltre, che le notizie riportate a fianco di ciascun nominativo sono quelle risultanti dagli atti anagrafici di questo Comune; — assicura di aver cancellato da questa anagrafe le persone sottoelencate per emigrazione definitiva all'estero.</p>
<p>STATO ESTERO DI PROVENIENZA (a)</p> <p>.....</p>	<p>Bollo</p> <p>L'UFFICIALE DI ANAGRAFE</p>	<p>STATO ESTERO DI DESTINAZIONE (c)</p> <p>.....</p>	<p>Bollo</p> <p>L'UFFICIALE DI ANAGRAFE</p>
Data		Data	

SEZIONE III - NOTIZIE INDIVIDUALI

1. Cognome 2. Nome 3. Paternità 4. Maternità	Relaz. di parentela	1. Data di nascita (d) 2. Luogo di nascita 3. Numero, parte e serie	Sesso	1. Stato civile 2. Cognome e nome del coniuge 3. Comune di matrimonio 4. Data di matrim., numero, parte e serie	Cittadinanza per gli stranieri (c)	1. Professione, arte o mestiere 2. Posizione nella professione 3. Attività economica 4. Condizione non professionale	1. Titolo di studio 2. Pensione 3. Liste elettorali	Lib. di lavoro 1. Numero 2. Data 3. Comune								
1. 2. 3. 4.		1. <table style="display: inline-table; border: none;"><tr><td style="border: 1px solid black; width: 15px; height: 15px;"></td><td style="border: 1px solid black; width: 15px; height: 15px;"></td><td style="border: 1px solid black; width: 15px; height: 15px;"></td><td style="border: 1px solid black; width: 15px; height: 15px;"></td></tr><tr><td style="font-size: 8px;">(giorno)</td><td style="font-size: 8px;">(mese)</td><td style="font-size: 8px;">(anno)</td><td></td></tr></table> 2. 3. N. P. S.					(giorno)	(mese)	(anno)		<input type="checkbox"/> 1 M <input type="checkbox"/> 2 F	1. celibe o nubilo <input type="checkbox"/> 0 coniugato <input type="checkbox"/> 1 separato <input type="checkbox"/> 2 vedovo <input type="checkbox"/> 3 divorziato o già coniugato <input type="checkbox"/> 4 2. 3. 4.	<input type="checkbox"/> <input type="checkbox"/>	1. 2. imprend. o lib. prof. <input type="checkbox"/> 0 dirigit. o impiegato <input type="checkbox"/> 1 lavorat. in prop. <input type="checkbox"/> 2 coadjuv. <input type="checkbox"/> 3 lavorat. dipend. <input type="checkbox"/> 4 3. agricoltura <input type="checkbox"/> 0 industria <input type="checkbox"/> 1 commercio <input type="checkbox"/> 2 altre attività <input type="checkbox"/> 3 4. <input type="checkbox"/> 99	1. nessun titolo <input type="checkbox"/> 0 licenza element. <input type="checkbox"/> 1 licenza media inf. <input type="checkbox"/> 2 diploma <input type="checkbox"/> 3 licenza <input type="checkbox"/> 4 2. 3.	1. 2. 3.
(giorno)	(mese)	(anno)														

CODICI DEI PAESI EUROPEI

AUSTRIA	01	IRLANDA	07	SPAGNA	13
BELGIO	02	JUGOSLAVIA	08	SVIZZERA	14
DANIMARCA	03	LUSSEMBURGO	09	URSS	15
FRANCIA	04	PAESI BASSI	10	ALTRI P. EUROPEI	16
GERMANIA R. F.	05	PORTOGALLO	11		
GRECIA	06	REGNO UNITO	12		

CODICI DEI PAESI EXTRAEUROPEI

ARGENTINA	17	ALGERIA	23	SUD AFRICA	29	IRAQ	34
BRASILE	18	EGITTO	24	TUNISIA	30	ALTRI P. D'ASIA	35
CANADA	19	ETIOPIA	25	ALTRI P. D'AFRICA	31	AUSTRALIA	36
STATI UNITI	20	LIBIA	26	ARABIA SAUDITA	32	ALTRI P. D'OCEANIA	37
VENEZUELA	21	MAROCCO	27	IRAN	33		
ALTRI P. D'AMERICA	22	SOMALIA	28				

(a) Indicare il mese in cui è stata definita la pratica migratoria. (b) La cancellazione dall'anagrafe del Comune di precedente iscrizione e l'iscrizione nell'anagrafe del Comune di nuova residenza devono avere sempre la stessa decorrenza che è quella della data della dichiarazione di trasferimento resa dall'interessato nel Comune di nuova residenza (art. 16 del regolamento anagrafico). (c) Indicare lo Stato estero in chiaro ed in codice, desu-
mendo quest'ultimo dal riquadro sopra riportato. (d) Esempio: per la data di nascita 8 gennaio 1926, scrivere 08 01 926.



ISTITUTO CENTRALE DI STATISTICA
RILEVAZIONE DEL MOVIMENTO MIGRATORIO CON L'ESTERO

ANNO 1982

PAESI EUROPEI

Foglio n. _____

Comune	Numero distintivo
Provincia	

Leggere attentamente le norme e le avvertenze riportate a tergo

N. d'ordine	COGNOME E NOME	Anno di nascita	Sesso	Posizione nella professione	Ramo di attività economica	Condizione non professionale	Gruppo statistico	MOVIMENTI AVVENUTI NEL 1982								Permanenza all'estero (mesi)	Via seguita per i movimenti	Espatriato prima del 1982
								Espatrio		Rimpatrio		Espatrio		Rimpatrio				
								Mese	Paese estero di destinazione	Mese	Paese estero di provenienza	Mese	Paese estero di destinazione	Mese	Paese estero di provenienza			
1	2	3	4	5	6	7	8	9	10	11	12	13	14	15	16	17	18	19
01																		
02																		
03																		
04																		
05																		
06																		
07																		
08																		
09																		
10																		
11																		
12																		
13																		
14																		
15																		
16																		
17																		
18																		
19																		
20																		
21																		
22																		
23																		
24																		
25																		

ANNOTAZIONI	Indicare solo le ultime due cifre: ad es.: 1985 = 85 1987 = 07 1989 = 89	M=1 F=2	Imprenditore, libero professionista = 1 Dirigente impiegato = 2 Lavoratore in proprio, coadiuvante = 3 Lavoratore dipendente = 4	Agricoltura = 1 Industria = 2 Altre attività = 3	Casalinga = 1 Studente = 2 Ritirato del lavoro = 3 Altri = 4	Emigrante familiare Emigrante per altri motivi	CEE: Regno Unito 12 Francia 01 Belgio 02 Lussemburgo 03 Paesi Bassi 04 Germania R.F. 05 Danimarca 07 Irlanda 08	12 Svizzera 01 Austria 02 Grecia 03 Jugoslavia 04 Portogallo 05 Spagna 07 URSS 08	11 Islanda 13 Norvegia 14 Svezia	15	Da compilare solo per i rimpatriati	1 0 0 0 1 1 1 1	SI = 1 NO = 2
	vedi AVVERTENZE a tergo					Altri Paesi Europei 21							

Bollo del Comune	IL CAPO DELL'UFFICIO ADDETTO ALLA RILEVAZIONE
------------------	---

Supramonte-Casareto (NA) - Istit. 18532 del 18.7.82 - c. 80000

NORME GENERALI PER LA COMPILAZIONE DEL MODELLO ISTAT/P/28

Sul presente modello, predisposto per la rilevazione del movimento migratorio con i Paesi Europei nell'anno 1982, devono essere elencati i cittadini italiani che, in base alle notizie assunte dal Comune e annotate sulle schede AP/5a dello « Schedario degli emigrati ed emigranti per l'estero », risultano espatriati o rimpatriati nel periodo 1 gennaio - 31 dicembre 1982.

Ai fini della presente rilevazione si ricorda che:

- 1) **emigrante espatriante** è il cittadino italiano che si trasferisce all'estero:
 - per esercitarvi una professione ovvero un'arte o mestiere in proprio o alle dipendenze altrui (emigrante lavoratore);
 - per seguire l'emigrante lavoratore (emigrante familiare);
 - per stabilirvi la residenza per motivi diversi dai precedenti, ovvero a seguito di chiamata da parte di non familiari, per motivi non di lavoro (emigrante per altri motivi).
- 2) **emigrante rimpatriante** è il cittadino italiano che, espatriato in precedenza per uno dei motivi anzidetti rientra in Patria;
- 3) **sono esclusi dalla presente rilevazione** i rientri di emigranti dall'estero, per trascorrere in Italia brevi periodi di ferie, festività e simili ed i successivi movimenti di uscita per raggiungere nuovamente il luogo di occupazione all'estero.

In particolare si raccomanda di:

- a) riportare nella casella in alto a sinistra, a mezzo timbro, i codici della Provincia e del Comune;
- b) indicare nella casella « Foglio n. », riportata in alto a destra, la numerazione progressiva dei modelli trasmessi;
- c) utilizzare i codici riportati in fondo alle varie colonne nel modo più appropriato.

AVVERTENZE:

- La risposta alle coll. 5 e 6 esclude la risposta alla col. 7 e comporta risposta (codice 1) alla col. 8; la risposta alla col. 7 non comporta risposta alle coll. 5 e 6 e comporta risposta (codice 2 o 3) alla col. 8.
- Le colonne da 13 a 16 vanno compilate solo se è stata data già risposta alle coll. da 9 a 12.
- In caso di risposta ai due movimenti di rimpatrio (coll. 11/12 e 15/16) la durata della permanenza all'estero va calcolata tenendo conto dei mesi trascorsi tra l'ultimo espatrio (col. 13) e l'ultimo rimpatrio (col. 15).
- la domanda della col. 19 tende a conoscere se nel 1982 la persona si è recata all'estero come emigrante per la prima volta.



ISTITUTO CENTRALE DI STATISTICA
RILEVAZIONE DEL MOVIMENTO MIGRATORIO CON L'ESTERO

ANNO 1982

PAESI EXTRAEUROPEI

Foglio n.

Comune	Numero distintivo
Provincia	

Leggere attentamente le norme e le avvertenze riportate a tergo

N. d'ordine	COGNOME E NOME	Anno di nascita	Sesso	Posizione nella professione	Ramo di attività economica	Condizione non professionale	Gruppo statistico	MOVIMENTI AVVENUTI NEL 1982								Permanenza all'estero (mesi)	Via seguita per i movimenti	Espatriato prima del 1982
								Espatrio		Rimpatrio		Espatrio		Rimpatrio				
								Mese	Paese estero di destinazione	Mese	Paese estero di provenienza	Mese	Paese estero di destinazione	Mese	Paese estero di provenienza			
1	2	3	4	5	6	7	8	9	10	11	12	13	14	15	16	17	18	19
01																		
02																		
03																		
04																		
05																		
06																		
07																		
08																		
09																		
10																		
11																		
12																		
13																		
14																		
15																		
16																		
17																		
18																		
19																		
20																		
21																		
22																		
23																		
24																		
25																		

ANNOTAZIONI

Indicare solo le ultime due cifre:
 1995=05
 1997=07
 1999=26

M=1
 F=2

Imprenditore, libero professionista = 1
 Dirigente impiegato = 2
 Lavoratore in proprio, coadiuvante = 3
 Lavoratore dipendente = 4

Agricoltura = 1
 Industria = 2
 Altre attività = 3

Casalinga = 1
 Studente = 2
 Ritirato dal lavoro = 3
 Altri = 4

Emigrante lavoratore
 Emigrante familiare
 Emigrante per altri motivi

AFRICA
 Tunisia 31
 Libia 32
 Egitto 33
 Rep. S. Africa 35
 Algeria 34
 Etiopia 36
 Marocco 37
 Somalia 38
 Altri Paesi 39

ASIA
 Arabia Saudita 41
 Irak 42
 Iran 43
 Altri Paesi 49

AMERICA
 Canada 51
 Stati Uniti 52
 Venezuela 54

Argentina 55
 Brasile 56
 Uruguay 57
 Altri Paesi 58

OCEANIA
 Australia 61
 Altri Paesi 62

De com-
 pilare
 solo
 per i
 rimpa-
 triati

1
 II
 2

Via marittima
 Via aerea

SI = 1
 NO = 2

vedi AVVERTENZE a tergo

Bollo del Comune

IL CAPO DELL'UFFICIO
 ADDETTO ALLA RILEVAZIONE

NORME GENERALI PER LA COMPILAZIONE DEL MODELLO ISTAT/P/27

Sul presente modello, predisposto per la rilevazione del movimento migratorio con i Paesi Extraeuropei nell'anno 1982, devono essere elencati i cittadini italiani che, in base alle notizie assunte dal Comune e annotate sulle schede AP/5a dello « Schedario degli emigrati ed emigranti per l'estero », risultano espatriati o rimpatriati nel periodo 1 gennaio - 31 dicembre 1982.

Ai fini della presente rilevazione si ricorda che:

- 1) **emigrante espatriante** è il cittadino italiano che si trasferisce all'estero:
 - per esercitarvi una professione ovvero un'arte o mestiere in proprio o alle dipendenze altrui (emigrante lavoratore);
 - per seguire l'emigrante lavoratore (emigrante familiare);
 - per stabilirvi la residenza per motivi diversi dai precedenti, ovvero a seguito di chiamata da parte di non familiari, per motivi non di lavoro (emigrante per altri motivi).
- 2) **emigrante rimpatriante** è il cittadino italiano che, espatriato in precedenza per uno dei motivi anzidetti rientra in Patria;
- 3) **sono esclusi dalla presente rilevazione** i rientri di emigranti dall'estero, per trascorrere in Italia brevi periodi di ferie, festività e simili ed i successivi movimenti di uscita per raggiungere nuovamente il luogo di occupazione all'estero.

In particolare si raccomanda di:

- a) riportare nella casella in alto a sinistra, a mezzo timbro, i codici della Provincia e del Comune;
- b) indicare nella casella « Foglio n. », riportata in alto a destra, la numerazione progressiva dei modelli trasmessi;
- c) utilizzare i codici riportati in fondo alle varie colonne nel modo più appropriato.

AVVERTENZE:

- La risposta alle coll. 5 e 6 esclude la risposta alla col. 7 e comporta risposta (codice 1) alla col. 8; la risposta alla col. 7 non comporta risposta alle coll. 5 e 6 e comporta risposta (codice 2 o 3) alla col. 8.
- Le colonne da 13 a 16 vanno compilate solo se è stata data già risposta alle coll. da 9 a 12.
- In caso di risposta ai due movimenti di rimpatrio (coll. 11/12 e 15/16) la durata della permanenza all'estero va calcolata tenendo conto dei mesi trascorsi tra l'ultimo espatrio (col. 13) e l'ultimo rimpatrio (col. 15).
- la domanda della col. 19 tende a conoscere se nel 1982 la persona si è recata all'estero come emigrante per la prima volta.

Principali pubblicazioni ISTAT

PUBBLICAZIONI PERIODICHE

Bollettino mensile di statistica

La più completa ed autorevole raccolta di dati continuamente aggiornati concernenti tutti i più notevoli aspetti dell'andamento demografico, sociale, economico e finanziario.

Abbonamento annuo L. 40.000 (per l'estero L. 50.000). Ogni fascicolo L. 4.600.

Indicatori mensili

Forniscono in anticipo sulla normale data di pubblicazione notizie riassuntive, dati e grafici relativi all'andamento mensile dei principali fenomeni interessanti la vita nazionale.

Abbonamento annuo L. 13.000 (per l'estero L. 17.000). Ogni fascicolo L. 1.400.

Statistica mensile del commercio con l'estero

Unica documentazione statistica ufficiale sul commercio dell'Italia con l'estero; fornisce, per tutte le merci comprese nella classificazione merceologica della tariffa dei dazi doganali, l'andamento mensile delle importazioni e delle esportazioni da e per i principali paesi.

Abbonamento annuo L. 70.000 (per l'estero; L. 78.000). Ogni fascicolo L. 8.300.

Notiziario ISTAT

Fornisce essenziali e tempestivi dati di prima mano sugli sviluppi della congiuntura economica nel campo della produzione agraria e industriale, dei prezzi, dei trasporti, del commercio interno, degli scambi internazionali, come pure dati relativi alle statistiche demografiche, sanitarie e sociali, dati che vengono poi pubblicati in forma più analitica nel «Bollettino mensile di statistica» e nella «Statistica mensile del commercio con l'estero».

Serie 1 - Statistiche demografiche sociali; abbonamento annuo L. 10.000 (estero: L. 15.000) una copia L. 600.

Serie 2 - Statistiche dell'attività produttiva; abbonamento annuo L. 33.000 (estero: L. 45.000) una copia L. 600.

Serie 3 - Statistiche del lavoro, delle retribuzioni e dei prezzi; abbonamento annuo L. 11.000 (estero: L. 16.000) una copia L. 600.

Serie 4 - Argomenti vari; abbonamento annuo L. 6.000 (estero L. 9.000) una copia L. 600.

Tutte le serie: abbonamento annuo L. 58.000 (per l'estero L. 75.000).

ABBONAMENTI CUMULATIVI A TUTTI I PERIODICI

— compresa la «Statistica mensile del commercio con l'estero»: abbonamento annuo L. 160.000 (per l'estero L. 200.000)

— esclusa la «Statistica mensile del commercio con l'estero»: abbonamento annuo L. 110.000 (per l'estero L. 140.000)

Gli abbonamenti decorrono dal 1° gennaio anche se sottoscritti nel corso dell'anno. In tal caso l'abbonato riceverà i numeri dell'annata già pubblicati. L'abbonato ai periodici ISTAT ha diritto a ricevere gratuitamente i fascicoli non pervenutigli soltanto se ne segnalerà il mancato arrivo entro 10 giorni dal ricevimento del fascicolo successivo. Decorso tale termine, si spediscono solo contro rimessa dell'importo. Le variazioni di indirizzo devono essere segnalate dall'abbonato per iscritto. Gli abbonati a tutti i periodici hanno diritto allo sconto del 50% sul prezzo di copertina per l'acquisto di una sola copia di altre pubblicazioni non periodiche dell'ISTAT edite nel corso dell'anno in cui è stato sottoscritto l'abbonamento. Le pubblicazioni possono essere richieste direttamente all'Istituto Centrale di Statistica (Via Cesare Balbo, 16 - 00100 Roma) versando il relativo importo, maggiorato del 10% per spese di spedizione, sul c/c postale n. 619007.

PUBBLICAZIONI ANNUALI

Annuario statistico italiano - edizione 1984 L. 15.000

Classica e fondamentale pubblicazione, riporta in forma organica e completa tutti i dati riflettenti i molteplici aspetti della complessa attività nazionale nel campo sociale, economico e finanziario. Contiene, inoltre, aggiornati dati statistici internazionali.

Compendio statistico italiano - edizione 1984 » 8.000

Sintetizza, in semplici tabelle numeriche di facile lettura ed attraverso appropriate note illustrative e rappresentazioni grafiche, i dati fondamentali della vita economica, demografica e sociale e fornisce un quadro panoramico della corrispondente situazione degli altri principali Paesi del mondo.

I conti degli Italiani - volume XVIII - edizione 1984 » 5.000

Illustra in forma divulgativa i principali aspetti quantitativi dell'economia italiana.

Annuario di statistiche demografiche — volume XXXII - edizione 1983
Tomo I — Movimento migratorio espatriati e rimpatriati » 14.000

Comprende tutte le statistiche sui fenomeni demografici riguardanti il movimento della popolazione secondo gli atti dello stato civile, nonché sugli espatriati e rimpatriati.

Annuario di statistiche sanitarie — volume XXV - edizione 1980	L. 20.000
Riunisce tutte le statistiche sulle cause di morte e di natl/mortalità, sulle strutture e sull'attività degli Istituti di cura, sulle malattie infettive e diffusive soggette a denuncia obbligatoria e sugli aborti.	
Annuario statistico della previdenza e dell'assistenza sociale — volume XXII - edizione 1976-77-78	» 12.000
Pubblicazione nella quale vengono statisticamente illustrati i principali aspetti dell'assistenza sociale in Italia ed alcune forme di attività svolte dai vari Istituti nel settore della Previdenza Sociale.	
Annuario statistico dell'istruzione — volume XXXV - edizione 1983	
Tomo I — Dati analitici: nazionali, regionali e provinciali	» 11.000
Tomo II — Dati riassuntivi comunali	» 9.000
Quadro statistico completo ed aggiornato della situazione scolastica del Paese, attraverso dati sui vari rami d'insegnamento esaminati sotto i più interessanti aspetti dell'ordinamento degli studi e dei risultati conseguiti dagli iscritti	
Annuario delle statistiche culturali — volume XXIV — edizione 1983	» 5.000
Documentazione ufficiale completa sulle principali attività culturali concernenti, tra l'altro, la produzione libraria, la pubblicazione di riviste scientifiche, la stampa periodica e le biblioteche.	
Annuario di statistiche giudiziarie — volume XXIX - edizione 1982-83	
Tomo I — Materia civile	» 5.500
Tomo II — Materia penale - Materia penitenziaria	» 7.500
Ampia documentazione statistica dell'attività giudiziaria nonché dei principali fenomeni in materia civile, penale, nel campo della criminalità e degli Istituti di previdenza e di pena.	
Annuario di statistica agraria — volume XXIX — edizione 1982	» 10.000
Riunisce i dati significativi dell'economia agricola italiana con particolare riguardo alle coltivazioni.	
Annuario di statistica forestale — volume XXXV - edizione 1983	» 5.000
Fornisce un quadro completo sulla struttura delle foreste italiane e delle relative utilizzazioni legnose, unitamente ad alcuni aspetti economici.	
Annuario di statistiche meteorologiche — volume XXII - edizione 1982	» 7.000
Raccoglie i dati relativi alle temperature, piovosità e altri fattori climatici rilevati da una rete di stazioni ed osservazioni distribuiti nel territorio nazionale.	
Annuario statistico della zootecnia, pesca e caccia — volume XXIV - edizione 1983	» 7.000
Riporta i più recenti dati sulla consistenza e produttività degli allevamenti, sull'attività della pesca e su alcuni aspetti del settore venatorio.	
Annuario di statistiche industriali — volume XXV - edizione 1982	» 11.000
Nel suo genere, unica e veramente preziosa pubblicazione in cui sono organicamente raccolte tutte le informazioni statistiche fondamentali concernenti il complesso ed importante settore dell'industria.	
Annuario statistico dell'attività edilizia e delle opere pubbliche — volume XXIV - edizione 1979-80	» 7.000
Statistica ufficiale dedicata esclusivamente al settore dell'attività edilizia e delle opere pubbliche effettuate dallo Stato e da Enti pubblici, nonché da privati con finanziamento parziale dello Stato.	
Annuario statistico del commercio interno e del turismo — volume XXIV - edizione 1982	» 8.500
Fornisce i risultati delle rilevazioni correnti al fenomeno della distribuzione. Vi figurano gli indici mensili delle vendite al minuto, una estesa analisi dell'attività alberghiera e del turismo, nonché la più recente distribuzione per Comune delle licenze di esercizio.	
Annuario statistico della navigazione marittima — volume XXXVII - edizione 1983	» 8.500
Contiene i dati statistici sul movimento dei natanti e del relativo carico avvenuto nei porti marittimi e negli approdi autorizzati del territorio nazionale.	
Statistica degli incidenti stradali — volume XXXI - edizione 1983	» 9.000
La più completa ed aggiornata raccolta di dati su una materia di viva attualità.	
Statistica annuale del commercio con l'estero — volume XXXIX - edizione 1982	
Tomo I — Dati generali e riassuntivi	» 13.000
Tomo II — Merci per Paesi	» 20.000
Riporta i dati definitivi sull'andamento delle importazioni e delle esportazioni con l'analisi completa del movimento per merci e per Paesi. Nel Tomo primo è riportata, tra l'altro, un'ampia documentazione sul movimento delle merci nei depositi doganali e sul commercio di transito.	
Statistiche dei bilanci delle amministrazioni regionali, provinciali e comunali — volume XXV - edizione 1978-79-80	» 11.000
Espone i dati relativi ai bilanci delle Amministrazioni, tenendo conto dell'aspetto contabile, funzionale ed amministrativo dei documenti contabili. Per le Amministrazioni provinciali e comunali è stata dedicata particolare attenzione ai dati riguardanti i servizi sociali, i settori d'intervento nel campo economico ed il personale.	
Annuario di statistiche del lavoro — volume XXIV - edizione 1983	» 8.000
Organica ed aggiornata documentazione statistica su tutti i principali aspetti del mondo del lavoro.	
Annuario di contabilità nazionale — volume XII - edizione 1983.	
Tomo I — Dati economici e finanziari a livello nazionale	» 10.000
Tomo II — Conti ed aggregati economici a livello territoriale	» 9.000
Contiene i dati sulla struttura e sulla evoluzione delle principali grandezze del sistema economico italiano.	

ANNALI DI STATISTICA

Serie VIII (*)

Vol. 25 — Tavole di nuzialità (1960-62) e tavole di mortalità (1964-67) della popolazione italiana	L. 2.000
Vol. 27 — Sintesi statistica di un ventennio di vita economica italiana 1951-1971	» 5.000
Vol. 28 — Problemi relativi alla definizione, stima, rilevazione ed utilizzazione del capitale	» 7.500
Vol. 29 — Tendenze evolutive della mortalità infantile in Italia - edizione 1976	» 8.000
Vol. 30 — Aspetti statistici dell'inflazione - edizione 1980	» 3.000

Serie IX

Vol. 1 — Atti del 2° Convegno sull'informazione statistica in Italia (Roma, 17-19 giugno 1981)	L. 10.000
Vol. 2 — Previsioni della popolazione residente dal 1986 al 2001 per sesso età e regione	» 14.000
Vol. 3 — Studi statistici sui consumi - edizione 1983	» 9.500
Vol. 4 — Contabilità nazionale - Fonti e Metodi	» 9.000

COLLANA D'INFORMAZIONI

Anno 1983

n. 2 — Indice dei prezzi al consumo per le famiglie di operai e impiegati 1861-1982	L. 3.500
n. 3 — Occupati per attività economica e regione 1970-1982	» 3.500
n. 4 — Recenti livelli e caratteristiche della mortalità infantile in Italia	» 3.500
n. 5 — Il valore aggiunto dell'agricoltura per regione 1970-1982 e bilanci alimentari 1981-1982	» 3.000

Anno 1984

n. 1 — Indice dei prezzi al consumo per le famiglie di operai e impiegati 1861-1983	L. 5.000
n. 2 — Conti economici nazionali - Anni 1960-1983	» 5.000
n. 3 — Il valore aggiunto dell'agricoltura per regione 1970-1983 e bilanci alimentari 1982-1983	» 5.000

PUBBLICAZIONI SPECIALI (*)

Sommaro di statistiche storiche dell'Italia 1861-1975	L. 7.000
Popolazione residente e presente dei comuni — censimenti dal 1861 al 1971:	
Tomo 1 — Circoscrizioni territoriali al 24 ottobre 1971	» 9.000
Tomo 2 — Circoscrizioni territoriali alla data di ciascun censimento	» 13.000
Elezioni della Camera dei Deputati, del Senato della Repubblica e del Parlamento Europeo, 3-10 giugno 1979 — Dati sommari	» 3.500
Elezioni della Camera dei Deputati, 3 giugno 1979 : Vol. I — Risultati per Comune	» 8.000
Vol. II — Risultati convalidati per collegio elettorale	» 5.500
Elezioni del Senato della Repubblica, 3 giugno 1979: Vol. I — Risultati per Comune	» 7.500
Vol. II — Risultati convalidati per collegio elettorale	» 4.500
Elezioni della Camera dei Deputati e del Senato della Repubblica - 26 Giugno 1983 - Dati sommari	» 4.000
Elezioni amministrative, dal 1975 al 1980	» 3.500
L'attrezzatura alberghiera in Italia al 1° gennaio 1973	» 5.500
Tavole attuariali 1970-72	» 8.000
Il valore della lira dal 1861 al 1982	» 5.000
Indagine sulla struttura delle aziende agricole 1977	» 6.500
2ª Rilevazione nazionale sullo stato dell'edilizia scolastica - 8 novembre 1976	
Volume I — Dati provinciali: Tomo 1 - Totale	» 10.000
Tomo 2 - Comuni capoluoghi	» 10.000
Volume II — Dati comunali : Tomo 1 - Italia settentrionale	» 13.000
Tomo 2 - Italia centrale, meridionale e insulare	» 13.000
Statistiche sociali — vol. II - 1981	» 7.000
Indagine su alcune specie di alberi da frutto (Melo, Pero, Pesco, Arancio) - 1982	» 13.000
Rilevazione statistica degli acquedotti e dell'approvvigionamento idrico in Italia - Situazione al 31-12-1975	» 8.000
Statistiche sulla Pubblica amministrazione - edizione 1983	» 12.000
L'Italia - Rappresentazione grafica - edizione 1983	» 6.000

METODI E NORME

Serie A

n. 15 — Rilevazioni campionarie delle forze di lavoro	L. 2.500
n. 16 — Numeri indici dei prezzi — Base 1976 = 100	» 2.500
n. 17 — Numeri indici delle retribuzioni contrattuali — Base 1975 = 100	» 4.500
n. 18 — Numeri indici del costo di costruzione di un fabbricato residenziale — Base 1976 = 100	» 1.500
n. 20 — Numeri indici dei prezzi — Base 1980 = 100	» 4.500
n. 21 — Numeri indici dei prezzi dei prodotti venduti e dei beni acquistati dagli agricoltori — Base 1980 = 100	» 5.000

Serie B

n. 14 — Istruzioni per la rilevazione statistica dell'attività edilizia	L. 500
n. 15 — Istruzione per la rilevazione statistica delle opere pubbliche	» 500
n. 18 — Anagrafe della popolazione	» 4.500
n. 19 — Istruzioni per la rilevazione delle statistiche giudiziarie	» 7.000
n. 20 — Norme tecniche per le rilevazioni statistiche dei prezzi all'ingrosso delle merci	» 2.000
n. 21 — Istruzioni per la rilevazione statistica del movimento della popolazione	» 4.000
n. 22 — Istruzioni per la rilevazione dei dati sulle statistiche forestali	» 6.000

Serie C

n. 8 — Classificazioni delle attività economiche	L. 6.500
n. 9 — Classificazioni delle professioni	» 6.500
n. 10 — Classificazioni delle malattie, traumatismi e cause di morte - IX revisione 1975:	
Vol. I — Introduzione e parte sistematica	» 13.000
Vol. II — Indici alfabetici	» 15.000

(*) Per la completa Serie VIII degli Annali e per le altre pubblicazioni speciali cfr. *Catalogo pubblicazioni*.

NOTE E RELAZIONI

n. 50 — Indagine sulla fecondità della donna - edizione 1974	L. 4.000
n. 52 — Il capitale fisso riproducibile delle attività industriali - Anni 1951-1972	» 4.000
n. 53 — Indagine speciale sulle letture in Italia al 6 luglio 1973	» 3.000
n. 54 — Distribuzione per età della popolazione scolastica - edizione 1976	» 4.000
n. 56 — Una metodologia di raccordo per le serie statistiche sulle forze di lavoro - edizione 1979	» 2.000
n. 57 — Indagine speciale sulle vacanze degli italiani nel 1978	» 2.500

SUPPLEMENTI AL BOLLETTINO MENSILE DI STATISTICA

Anno 1984

n. 1 — Rilevazione delle forze di lavoro - Ottobre 1983	L. 3.500
n. 2 — Rilevazione delle forze di lavoro - Media 1983 - Nord-Centro Mezzogiorno	» 4.000
n. 3 — Rilevazione delle forze di lavoro - Media 1983	» 7.000
n. 4 — Situazione patrimoniale e conti economici delle grandi imprese nel 1981	» 5.000
n. 5 — Statistiche dell'istruzione - Dati sommari dell'anno scolastico 1983-84	» 5.000
n. 6 — Tavola intersettoriale dell'economia italiana per l'anno 1978	» 5.000
n. 7 — Popolazione e movimento anagrafico dei Comuni - Anno 1983	» 7.000
n. 8 — Numeri indici della produzione industriale — Base 1980 = 100	» 5.000
n. 9 — Statistiche dell'agricoltura foreste, zootecnia, caccia e pesca - Dati sommari	» 5.000
n. 10 — I consumi delle famiglie - Anno 1983	» 13.000
n. 11 — Indagine statistica sulla ricerca scientifica - Dati di consuntivo: Anno 1982 e retrospettivi - Dati di previsione: Anni 1983 e 1984	» 5.000
n. 12 — Statistiche degli esercizi alberghieri ed extralberghieri - Anno 1980-1981-1982	» 5.000
n. 13 — Indagine statistica sui trattamenti pensionistici - Anno 1982	» 5.000
n. 14 — Bilanci consuntivi delle regioni e delle province autonome - Anno 1982	» 5.000
n. 15 — Indagine sulle vacanze, i viaggi e gli sports degli italiani nel 1982	» 5.000
n. 16 — Aspetti strutturali e dinamici delle uscite pubbliche italiane secondo classificazione economico-funzionale - Anni 1960-1982	» 5.000
n. 17 — Movimento della navigazione nei porti italiani nell'anno 1983	» 5.000
n. 18 — Dati statistici sui suicidi e tentativi di suicidio - Anni 1974-1983	» 5.000

PUBBLICAZIONI SUI RISULTATI DEI CENSIMENTI

3° Censimento generale dell'agricoltura - 24 ottobre 1982

Vol. I — Primi risultati provinciali e comunali - Dati provvisori	L. 8.000
---	----------

12° Censimento generale della popolazione - 25 ottobre 1981

Dati sulle caratteristiche strutturali della popolazione e delle abitazioni - Campione al 2% dei fogli di famiglia - Dati provvisori	L. 5.000
--	----------

Popolazione legale dei Comuni	» 8.000
Vol. I — Primi risultati provinciali e comunali sulla popolazione e sulle abitazioni (dati provvisori)	» 6.500

Vol. II — Dati sulle caratteristiche strutturali della popolazione e delle abitazioni:	
--	--

Tom. I — Fascicoli provinciali: Bologna, Ravenna, Livorno, Terni, Rovigo, Reggio nell'Emilia, Trieste, Gorizia, Taranto, Brindisi, Aosta, Viterbo, Isernia, Pistoia, Savona, Mantova, Pisa, Modena, Lucca, Rieti, Parma, Massa e Carrara, Pescara, Macerata, Ascoli Piceno, Latina, Agrigento, Genova, Arezzo, Ferrara, Caltanissetta, Bari, Siracusa, Perugia, Enna, Pesaro e Urbino, Piacenza, Grosseto, Siena, Ancona, La Spezia, Matera, Imperia, Belluno, Venezia, Firenze, Trapani, Foggia, Pordenone, Ragusa, Forlì, Teramo	» 5.000
--	---------

Campobasso, Cremona, Treviso, Sondrio, Cagliari, Asti, L'Aquila, Verona, Frosinone, Varese, Oristano, Vicenza, Potenza, Udine, Nuoro, Sassari, Avellino, Chieti, Roma, Padova, Messina, Lecce, Benevento	» 7.000
--	---------

Trento, Vercelli, Brescia, Novara, Alessandria, Pavia, Catanzaro	» 8.000
--	---------

Como, Milano, Cuneo, Bergamo	» 9.000
------------------------------------	---------

Bolzano, Bozen, Torino	» 10.000
------------------------------	----------

Tom. II — Fascicoli regionali: Molise, Valle d'Aosta, Umbria, Liguria, Toscana, Marche, Basilicata, Sardegna, Friuli-Venezia Giulia, Emilia-Romagna, Lazio, Puglia, Abruzzi	» 5.000
---	---------

Trentino-Alto Adige	» 8.000
---------------------------	---------

Vol. III — Popolazione delle frazioni geografiche e delle località abitate dei Comuni - Fascicoli regionali: Valle d'Aosta, Umbria, Basilicata, Molise	L. 5000
--	---------

6° Censimento generale dell'industria, del commercio, dei servizi e dell'artigianato - 26 ottobre 1981

Vol. I — Primi risultati sulle imprese e sulle unità locali	
---	--

Dati provvisori: Tomo I — Dati nazionali, regionali e provinciali	} L. 20.000
Tom. II — Dati comunali	

Vol. II — Dati sulle caratteristiche strutturali delle imprese e delle unità locali:	
--	--

Tom. I — Fascicoli provinciali: Massa-Carrara, Trieste, Livorno, Taranto, Enna, Terni, Latina, Grosseto, Caltanissetta	» 5.000
--	---------

Bologna, Perugia, Venezia, Forlì, Firenze, Isernia, Rovigo, Viterbo, Pordenone ..	» 5.500
---	---------

Sondrio, Campobasso, Aosta, Genova, Imperia, Palermo, Mantova, Savona, Ascoli Piceno, Oristano	» 6.000
--	---------

Asti, Avellino, Roma, Cremona	» 7.000
-------------------------------------	---------

Cuneo, Milano	» 8.000
---------------------	---------

Torino	» 8.500
--------------	---------

Tom. II — Fascicoli regionali: Umbria, Valle d'Aosta	» 9.000
--	---------