

REPUBBLICA ITALIANA
ISTITUTO CENTRALE DI STATISTICA

POPOLAZIONE E CIRCOSCRIZIONI AMMINISTRATIVE DEI COMUNI

- POPOLAZIONE RESIDENTE DEI COMUNI CALCOLATA AL 31 DICEMBRE 1955, 1956, 1957
- VARIAZIONI TERRITORIALI E DI NOME NELLE CIRCOSCRIZIONI AMMINISTRATIVE NELL'ANNO 1957



ROMA - 1958

I N D I C E

AVVERTENZE Pag. V

PARTE PRIMA

POPOLAZIONE RESIDENTE CALCOLATA AL 31 DICEMBRE 1955 - 1956 - 1957

I - DATI GENERALI RIASSUNTIVI:

A - Italia	Pag.	3
B - Regioni	»	3
C - Provincie	»	4

II - DATI PER COMUNE:

	Pag.		Pag.
Prov. di Agrigento	7	Prov. di Macerata	90
» » Alessandria	8	» » Mantova	91
» » Ancona	11	» » Massa-Carrara	93
» » Aosta (Valle d')	13	» » Matera	93
» » Arezzo	14	» » Messina	94
» » Ascoli Piceno	15	» » Milano	96
» » Asti	17	» » Modena	101
» » Avellino	19	» » Napoli	102
» » Bari	22	» » Novara	104
» » Belluno	23	» » Nuoro	108
» » Benevento	24	» » Padova	110
» » Bergamo	26	» » Palermo	112
» » Bologna	31	» » Parma	114
» » Bolzano	33	» » Pavia	115
» » Brescia	35	» » Perugia	119
» » Brindisi	39	» » Pesaro e Urbino	120
» » Cagliari	40	» » Pescara	122
» » Caltanissetta	43	» » Piacenza	123
» » Campobasso	44	» » Pisa	124
» » Caserta	46	» » Pistoia	125
» » Catania	49	» » Potenza	125
» » Catanzaro	50	» » Ragusa	128
» » Chieti	53	» » Ravenna	128
» » Como	55	» » Reggio di Calabria	128
» » Cosenza	61	» » Reggio nell'Emilia	131
» » Cremona	64	» » Rieti	132
» » Cuneo	66	» » Roma	133
» » Enna	71	» » Rovigo	136
» » Ferrara	72	» » Salerno	137
» » Firenze	72	» » Sassari	140
» » Foggia	74	» » Savona	142
» » Forlì	75	» » Siena	143
» » Frosinone	76	» » Siracusa	144
» » Genova	78	» » Sondrio	145
» » Gorizia	80	» » Taranto	146
» » Grosseto	80	» » Teramo	147
» » Imperia	81	» » Terni	148
» » L'Aquila	82	» » Torino	149
» » La Spezia	85	» » Trapani	155
» » Latina	86	» » Trento	156
» » Lecce	86	» » Treviso	160
» » Livorno	88	» » Trieste	163
» » Lucca	89	» » Udine	163
		» » Varese	167
		» » Venezia	170
		» » Vercelli	171
		» » Verona	174
		» » Vicenza	176
		» » Viterbo	179

APPENDICE ALLA PARTE PRIMA

ELENCO ALFABETICO DEI COMUNI E RELATIVA PROVINCIA DI APPARTENENZA Pag. 183

PARTE SECONDA

VARIAZIONI TERRITORIALI E DI NOME NELLE CIRCOSCRIZIONI AMMINISTRATIVE NELL'ANNO 1957

Prov. di Ascoli Piceno	Pag. 215	Prov. di Frosinone	Pag. 220
» » Avellino	» 215	» » Massa-Carrara	» 221
» » Bari	» 215	» » Novara	» 221
» » Belluno	» 215	» » Pisa	» 221
» » Bolzano	» 216	» » Ravenna	» 221
» » Brescia	» 216	» » Reggio nell'Emilia	» 222
» » Cagliari	» 217	» » Rieti	» 222
» » Catanzaro	» 217	» » Siena	» 222
» » Como	» 219	» » Taranto	» 222
» » Cosenza	» 219	» » Torino	» 223
» » Cuneo	» 219	» » Trento	» 224
» » Foggia	» 220	» » Varese	» 225

APPENDICE ALLA PARTE SECONDA

A — CLASSIFICAZIONE DELLE VARIAZIONI SECONDO LA LORO NATURA

I. Comuni che hanno avuto variazione di nome	Pag. 229
II. Comuni ricostituiti	» 229
III. Comuni di prima costituzione	» 230
IV. Comuni che hanno avuto variazione di territorio	» 230
B — ELENCO GENERALE ALFABETICO DEI COMUNI CHE HANNO AVUTO VARIAZIONI	» 231

AVVERTENZE

PREMESSA

Il presente volume, che fa seguito alla precedente pubblicazione « Popolazione e circoscrizioni amministrative dei Comuni » edita dall'Istituto nel 1957, differisce da quest'ultima perchè riporta, nella prima parte, i dati della popolazione « calcolata » al 31 dicembre 1957 e — per le comparazioni nel tempo — al 31 dicembre 1955 e 1956, distinti anche per sesso.

Sono state in tal modo soddisfatte le esigenze di molti Comuni ed in particolare di numerosi Enti ai quali interessava conoscere, annualmente, la composizione della popolazione secondo il sesso.

In appendice alla prima parte è pubblicato l'elenco alfabetico dei Comuni e la relativa provincia di appartenenza.

Nella seconda parte sono riportate le variazioni territoriali e di nome verificatesi nelle circoscrizioni amministrative dei Comuni, disposte con appositi provvedimenti legislativi pubblicati nella *Gazzetta Ufficiale* nel periodo 1° gennaio-31 dicembre 1957.

PARTE I

POPOLAZIONE RESIDENTE CALCOLATA

1. CRITERI ADOTTATI PER IL CALCOLO ANNUALE DELLA POPOLAZIONE RESIDENTE

L'ammontare della popolazione residente alla fine di ognuno degli anni del triennio 1955-1957 è ottenuto, per ciascun Comune, in base al dato definitivo della popolazione residente accertata al censimento del 4 novembre 1951, pubblicata nella G. U. n. 287 del 15 dicembre 1954, e prendendo in considerazione :

a) l'incremento netto totale, relativo ai periodi intercorrenti tra il 4 novembre 1951 e la fine degli anni 1955, 1956, 1957, risultante dal movimento naturale (riferito alla popolazione residente) e dalle iscrizioni e cancellazioni anagrafiche per trasferimento di residenza ;

b) l'aumento o la diminuzione della popolazione residente dovuto ad eventuali variazioni territoriali verificatesi durante i predetti periodi.

2. MODELLI DI RILEVAZIONE

I dati occorrenti per la determinazione della popolazione residente vengono rilevati con il Mod. ISTAT/P/2 (Movimento e calcolo della popolazione residente) trasmesso dai comuni — per il tramite della competente Prefettura — entro il 31 gennaio dell'anno successivo a quello cui i dati si riferiscono.

Con tale modello (di cui il fac-simile è riprodotto qui di seguito) si richiedono, distinte per sesso, le seguenti notizie : la popolazione residente « calcolata » al 1° gennaio dell'anno considerato ; il movimento naturale della popolazione residente con la suddivisione dei nati nel comune e fuori del comune (atti trascritti) e dei morti nel comune e fuori del comune (atti trascritti) ; la differenza tra i nati e i morti ; il numero degli iscritti e dei cancellati per trasferimento di residenza suddivisi rispettivamente per provenienza da altri comuni della Repubblica e dall'estero e per destinazione ad altri co-

muni della Repubblica ed all'estero; la differenza tra iscritti e cancellati; la popolazione residente «calcolata» al 31 dicembre dell'anno considerato.

Numero del Comune



Mod. ISTAT/P/2

ISTITUTO CENTRALE DI STATISTICA
MOVIMENTO DELLA POPOLAZIONE RESIDENTE

nell'anno 1957

Comune Provincia

	M	F
1 - Popolazione residente calcolata al 1° gennaio		
2 - Movimento naturale della popolazione residente		
2.1. - Nati vivi :	M	F
nel Comune (1)		
fuori del Comune (atti trascritti)		
Totale nati vivi		
2.2. - Morti :		
nel Comune (2)		
fuori del Comune (atti trascritti)		
Totale morti		
3 - Differenza tra nati e morti (+ o -)		
4 - Iscrizioni e cancellazioni anagrafiche per trasferimento di residenza		
4.1. - Iscritti :	M	F
da altri Comuni		
dall'estero		
Totale		
4.2. - Cancellati :		
per altri Comuni		
per l'estero		
Totale		
5 - Differenza tra iscritti e cancellati (+ o -)		
6 - Incremento o decremento (punto 3 + o - punto 5)		
7 - Popolazione al 31 dicembre		
Totale M + F		

- (1) Riportare soltanto il N° dei nati i cui genitori sono iscritti nell'anagrafe della popolazione residente.
(2) Riportare soltanto il N° dei morti già iscritti nell'anagrafe della popolazione residente.

bollo

IL SINDACO

PARTE II

VARIAZIONI TERRITORIALI E DI NOME NELLE CIRCOSCRIZIONI AMMINISTRATIVE DEI COMUNI NELL'ANNO 1957.

3. POPOLAZIONE E SUPERFICIE CONSIDERATE

Per le variazioni di territorio e di nome, verificatesi nelle circoscrizioni amministrative dei comuni nel periodo considerato, si fa riferimento alla popolazione residente censita al 4 novembre 1951 ed alla superficie considerata per ciascun comune in occasione di tale censimento.

Nei casi in cui le superfici siano state modificate per effetto di più esatte rilevazioni (quasi sempre in conseguenza della nuova catastazione geometrica) sono indicate le superfici rettificate. Per le variazioni che hanno avuto per oggetto frazioni comunali o parte di esse, le superfici relative sono state calcolate dall'Istituto Centrale di Statistica mediante planimetrazione sulle carte topografiche (1 : 25.000) dell'Istituto geografico militare.


4. CRITERIO SEGUITO NELL'ELENCAZIONE DEI COMUNI

I comuni che, per effetto della variazione subita nella loro circoscrizione amministrativa, hanno avuto una diminuzione di territorio sono elencati in ordine alfabetico nell'ambito della propria provincia. Ciascuno di essi è immediatamente seguito dal comune o dai comuni (incolonnati più a destra) ai quali è stata aggregata la parte di territorio oggetto della variazione stessa.

5. SEGNI CONVENZIONALI


Asterisco (*): è apposto al comune che ha subito una variazione di territorio, di popolazione o di nome nel periodo dal 1° gennaio 1955 al 31 dicembre 1957;

Linea (—): è apposta per gli anni in cui il comune non era stato ancora ricostituito di fatto ovvero per quelli in cui il comune aveva cessato di funzionare perchè soppresso.



PARTE PRIMA

**POPOLAZIONE RESIDENTE
CALCOLATA AL 31 DICEMBRE 1955 - 1956 - 1957**



I — DATI GENERALI RIASSUNTIVI

3

A - Italia (*)

ANNI	NUMERO DEI COMUNI	POPOLAZIONE RESIDENTE			DENSITÀ (ab. per km ²)
		Maschi	Femmine	TOTALE	
1951 (Censimento)	7.810	23.258.805	24.256.732	47.515.537	158
1955 (31 dicembre)	7.937	24.096.907	25.093.604	49.190.511	163
1956 » »	7.962	24.274.516	25.280.474	49.554.990	165
1957 » »	7.989	24.439.723	25.455.560	49.895.283	166

B - Regioni (*)

REGIONI	POPOLAZIONE RESIDENTE AL 31 DICEMBRE								
	1955			1956			1957		
	M	F	MF	M	F	MF	M	F	MF
Piemonte	1.771.690	1.880.254	3.651.944	1.788.151	1.896.112	3.684.263	1.807.117	1.916.063	3.723.180
Valle d'Aosta . . .	49.107	48.725	97.832	49.456	49.215	98.671	49.683	49.372	99.055
Lombardia	3.306.654	3.501.027	6.807.681	3.341.565	3.537.820	6.879.385	3.377.870	3.577.214	6.955.084
Trentino-A. Adige	373.930	384.418	758.348	376.561	386.893	763.454	378.818	389.898	768.716
Veneto	1.924.083	1.990.706	3.914.789	1.919.833	1.988.820	3.908.653	1.916.406	1.985.965	3.902.371
Friuli-Venezia G.	460.597	478.455	939.052	460.469	478.222	938.691	458.782	476.209	934.991
Trieste	141.861	163.524	305.385	144.182	166.111	310.293	143.324	165.757	309.081
Liguria	780.123	837.485	1.617.608	787.050	844.121	1.631.171	795.393	853.672	1.649.065
Emilia-Romagna . .	1.782.491	1.825.784	3.608.275	1.789.608	1.833.789	3.623.397	1.794.411	1.839.515	3.633.926
Toscana	1.587.410	1.646.647	3.234.057	1.593.038	1.653.624	3.246.662	1.599.884	1.662.164	3.262.048
Umbria	409.927	409.241	819.168	410.547	409.969	820.516	410.312	410.256	820.568
Marche	673.128	701.649	1.374.777	674.281	702.760	1.377.041	674.326	702.848	1.377.174
Lazio	1.746.130	1.821.504	3.567.634	1.773.926	1.851.800	3.625.726	1.801.655	1.880.330	3.681.985
Abruzzi e Molise . .	833.042	871.870	1.704.912	831.229	869.439	1.700.668	826.592	864.939	1.691.531
Campania	2.232.010	2.342.670	4.574.680	2.258.656	2.369.009	4.627.665	2.285.835	2.395.415	4.681.250
Puglia	1.669.101	1.717.802	3.386.903	1.680.925	1.731.944	3.412.869	1.693.229	1.744.855	3.438.084
Basilicata	324.870	328.037	652.907	327.270	330.422	657.692	328.529	331.713	660.242
Calabria	1.038.424	1.089.280	2.127.704	1.046.253	1.096.405	2.142.658	1.049.514	1.098.646	2.148.160
Sicilia	2.305.368	2.376.071	4.681.439	2.325.349	2.396.108	4.721.457	2.342.549	2.413.647	4.756.196
Sardegna	686.961	678.455	1.365.416	696.167	687.891	1.384.058	705.494	697.082	1.402.576
ITALIA	24096.907	25093.604	49190.511	24274.516	25280.474	49554.990	24439.723	25455.560	49895.283

(*) La differenza tra i dati della popolazione residente calcolata, riportati nella presente tavola, e quelli contenuti in precedenti pubblicazioni dell'Istituto è dovuta a rettifiche di dati concernenti le iscrizioni e cancellazioni anagrafiche effettuate in relazione agli accertamenti che erano stati disposti a seguito delle risultanze del censimento della popolazione.

C — Provincie (*)

PROVINCIE	1951 (Censimento)		1955		1956		1957	
	Numero dei comuni	Popolazione residente	Numero dei comuni	Popolazione residente	Numero dei comuni	Popolazione residente	Numero dei comuni	Popolazione residente
Alessandria	187	477.722	189	481.279	190	480.239	190	479.473
Asti	120	224.300	120	219.822	120	217.827	120	215.971
Cuneo	249	580.478	249	563.382	249	557.970	250	553.568
Novara	156	422.908	162	437.304	164	440.571	165	443.527
Torino	301	1.433.001	311	1.557.231	312	1.594.429	314	1.636.839
Vercelli	167	379.768	169	392.926	169	393.227	169	393.802
Aosta (Valle d')	73	94.140	74	97.832	74	98.671	74	99.055
Bergamo	236	696.626	240	722.929	244	727.630	244	732.380
Brescia	196	858.243	200	873.368	203	875.355	205	877.241
Como	231	562.504	242	582.466	244	587.152	246	592.169
Cremona	112	381.816	115	377.553	115	375.144	115	371.323
Mantova	70	424.753	70	417.580	70	413.105	70	408.793
Milano	245	2.505.153	245	2.649.583	246	2.706.631	246	2.768.241
Pavia	186	506.511	187	516.124	189	516.962	189	517.813
Sondrio	78	153.493	78	156.924	78	157.672	78	158.124
Varese	122	477.055	129	511.154	133	519.734	137	529.000
Bolzano	106	333.900	112	354.752	112	358.590	113	361.968
Trento	179	394.704	222	403.596	224	404.864	227	406.748
Belluno	69	238.269	69	242.452	69	242.639	69	242.498
Padova	105	715.039	105	704.947	105	703.512	105	702.286
Rovigo	51	357.963	51	337.605	51	330.713	51	322.065
Treviso	94	612.800	94	615.092	94	615.190	94	615.219
Venezia	43	740.450	43	746.217	43	746.860	43	748.285
Verona	97	645.536	98	656.696	98	657.714	98	659.753
Vicenza	122	608.002	122	611.780	122	612.025	122	612.265
Gorizia	20	133.550	25	137.421	25	137.637	25	138.022
Udine	186	795.568	186	801.631	186	801.054	186	796.969
Trieste	6	297.003	6	305.385	6	310.293	6	309.081
Genova	67	928.890	67	960.911	67	968.453	67	978.216
Imperia	63	166.978	66	175.242	66	178.939	66	183.166
La Spezia	32	233.264	32	236.755	32	237.270	32	238.763
Savona	69	237.829	69	244.700	69	246.509	69	248.920
Bologna	60	763.907	60	794.635	60	803.745	60	811.120
Ferrara	20	420.557	20	427.127	20	426.158	20	422.754
Forlì	50	486.443	50	499.467	51	503.020	51	506.908
Modena	46	498.146	46	502.474	46	503.965	46	504.216
Parma	47	391.299	48	393.452	48	393.650	48	393.027
Piacenza	48	299.138	48	298.885	48	298.300	48	297.274
Ravenna	18	294.719	18	304.777	18	308.386	18	313.631
Reggio nell'Emilia	45	390.131	45	387.458	45	386.173	45	384.996
Arezzo	39	329.665	39	325.221	39	323.069	39	320.794
Firenze	50	916.310	50	953.168	50	961.406	50	973.116
Grosseto	24	212.255	24	222.455	24	224.107	24	224.983
Livorno	20	282.284	20	296.698	20	299.720	20	303.279
Lucca	35	366.899	35	369.577	35	369.790	35	370.027
Massa-Carrara	17	204.377	17	206.089	17	206.357	17	206.471
Pisa	38	350.002	38	356.631	38	357.319	39	357.967
Pistoia	21	219.582	21	224.608	21	225.560	21	227.174
Siena	36	277.437	36	279.610	36	279.334	36	278.237

(*) Cfr. la corrispondente nota alla pagina precedente.

Segue C — Provincie (*)

PROVINCIE	1951 (Censimento)		1955		1956		1957	
	Numero dei comuni	Popolazione residente	Numero dei comuni	Popolazione residente	Numero dei comuni	Popolazione residente	Numero dei comuni	Popolazione residente
Perugia	59	581.323	59	590.710	59	591.722	59	592.125
Terni	32	222.595	32	228.458	32	228.794	32	228.443
Ancona	49	399.143	49	409.090	49	411.066	49	413.030
Ascoli Piceno	72	329.081	73	333.212	73	334.556	73	335.085
Macerata	57	300.972	57	298.604	57	298.366	57	297.370
Pesaro e Urbino	67	334.834	67	333.871	67	333.053	67	331.689
Frosinone	90	468.594	90	482.704	90	482.916	91	480.417
Latina	33	283.699	33	306.913	33	311.966	33	315.461
Rieti	71	179.157	71	178.684	71	177.949	73	176.611
Roma	113	2.150.670	113	2.332.987	113	2.385.616	113	2.441.923
Viterbo	59	258.678	59	266.346	59	267.279	59	267.573
Campobasso	136	406.823	136	406.110	136	403.244	136	399.935
Chieti	102	400.210	102	404.777	102	403.367	102	401.993
L'Aquila	106	365.077	108	368.392	108	366.554	108	362.943
Pescara	46	239.817	46	249.071	46	250.556	46	250.397
Teramo	45	272.103	45	276.562	46	276.947	46	276.263
Avellino	118	495.095	118	501.959	118	502.031	119	502.336
Benevento	75	331.850	75	334.611	76	334.684	76	332.619
Caserta	100	601.372	100	630.634	100	636.348	100	642.818
Napoli	88	2.081.119	89	2.228.394	89	2.265.364	89	2.304.548
Salerno	157	836.828	157	879.082	157	889.238	157	898.929
Bari	47	1.200.547	47	1.257.577	47	1.264.142	48	1.271.526
Brindisi	20	313.006	20	330.102	20	333.548	20	337.125
Foggia	60	659.659	61	696.846	61	702.253	62	705.055
Lecce	93	623.905	93	651.802	93	657.159	93	663.425
Taranto	27	423.368	28	450.576	28	455.767	28	460.953
Matera	29	182.398	29	193.941	29	197.167	29	199.489
Potenza	97	445.188	98	458.966	98	460.525	98	460.753
Catanzaro	155	718.465	156	755.087	156	761.890	159	762.305
Cosenza	155	686.351	155	718.596	155	725.338	155	731.547
Reggio di Calabria	96	639.471	96	654.021	96	655.430	96	654.308
Agrigento	42	471.903	43	489.383	43	492.443	43	494.891
Caltanissetta	22	298.496	22	311.755	22	313.388	22	314.280
Catania	53	800.051	55	846.074	55	857.704	55	869.095
Enna	20	242.675	20	250.892	20	251.913	20	251.518
Messina	103	667.963	105	687.234	105	689.110	105	692.326
Palermo	77	1.021.701	80	1.089.363	80	1.104.686	80	1.117.500
Ragusa	12	239.337	12	249.431	12	250.150	12	250.917
Siracusa	19	323.012	19	331.254	19	332.610	19	334.958
Trapani	22	421.611	23	426.053	23	429.453	23	430.711
Cagliari	160	669.248	160	722.504	160	733.793	161	745.472
Nuoro	99	256.822	99	273.415	99	276.752	99	280.033
Sassari	75	349.953	75	369.497	75	373.513	75	377.071
ITALIA	7.810	47.515.537	7.937	49.190.511	7.962	49.554.990	7.989	49.895.283

(*) Cfr. la corrispondente nota a pagina 3.

60
60

141
141

141

II — DATI PER COMUNE

AGRIGENTO

COMUNI	POPOLAZIONE RESIDENTE AL 31 DICEMBRE								
	1955			1956			1957		
	M	F	MF	M	F	MF	M	F	MF
PROVINCIA DI AGRIGENTO									
1 AGRIGENTO	20.770	21.776	42.546	21.239	22.301	43.540	21.614	22.724	44.338
2 Alessandria della Rocca	3.223	3.163	6.386	3.231	3.133	6.364	3.188	3.137	6.325
3 Aragona (*)	7.650	7.671	15.321	7.737	7.721	15.458	7.793	7.754	15.547
4 Bivona	2.806	2.886	5.692	2.834	2.890	5.724	2.855	2.909	5.764
5 Bùrgio	2.671	2.720	5.391	2.654	2.683	5.337	2.641	2.663	5.304
6 Calamònci	1.074	1.018	2.092	1.079	1.023	2.102	1.026	974	2.000
7 Caltabellotta	3.563	3.643	7.206	3.569	3.620	7.189	3.588	3.624	7.212
8 Camastra	1.732	1.577	3.309	1.771	1.628	3.399	1.755	1.626	3.381
9 Cammarata	4.608	4.535	9.143	4.612	4.489	9.101	4.610	4.491	9.101
10 Campobello di Licata	6.590	6.563	13.153	6.541	6.499	13.040	6.541	6.512	13.053
11 Canicatti	16.083	16.047	32.130	16.143	16.153	32.296	16.220	16.297	32.517
12 Casteltèrmini	7.057	7.028	14.085	7.040	6.987	14.027	6.938	6.893	13.831
13 Castrolibello	2.447	2.528	4.975	2.455	2.536	4.991	2.495	2.574	5.069
14 Cattòlica Eraclea	5.775	5.614	11.389	5.733	5.529	11.262	5.695	5.443	11.138
15 Cianciana	4.065	4.002	8.067	4.089	4.012	8.101	4.118	4.030	8.148
16 Comitini	931	989	1.920	936	1.003	1.939	963	1.013	1.976
17 Favara	13.798	13.278	27.076	14.000	13.511	27.511	14.273	13.746	28.019
18 Grotte	4.923	5.060	9.983	4.982	5.109	10.091	4.991	5.092	10.083
19 Jòppolo Giancaxio	1.246	1.239	2.485	1.171	1.148	2.319	1.142	1.129	2.271
20 Lampedusa e Linosa	2.365	2.273	4.638	2.357	2.288	4.645	2.426	2.353	4.779
21 Licata	20.450	19.395	39.845	20.676	19.655	40.331	20.887	19.827	40.714
22 Lucca Sicula	1.672	1.697	3.369	1.674	1.690	3.364	1.664	1.710	3.374
23 Menfi	6.068	6.203	12.271	6.114	6.231	12.345	6.188	6.316	12.504
24 Montallegro	2.030	1.934	3.964	1.979	1.871	3.850	2.007	1.872	3.879
25 Montevago	1.701	1.602	3.303	1.643	1.610	3.253	1.656	1.601	3.257
26 Naro	7.801	8.038	15.839	7.789	8.017	15.806	7.766	7.998	15.764
27 Palma di Montechiaro	9.925	9.641	19.566	9.996	9.696	19.692	10.157	9.810	19.967
28 Porto Empèdocle	8.898	8.591	17.489	8.849	8.534	17.383	8.942	8.571	17.513
29 Racalmuto	6.212	6.229	12.441	6.265	6.285	12.550	5.970	6.093	12.063
30 Raffadali	6.256	6.451	12.707	6.282	6.468	12.750	6.352	6.502	12.854
31 Ravanusa	8.035	7.962	15.997	8.082	8.039	16.121	8.070	8.057	16.127
32 Realmonte	2.156	2.157	4.313	2.182	2.184	4.366	2.206	2.214	4.420
33 Ribera	9.538	9.493	19.031	9.599	9.519	19.118	9.607	9.612	19.219
34 Sambuca di Sicilia	3.998	4.055	8.053	4.020	4.072	8.092	4.001	4.076	8.077
35 San Biàgio Plàtani	2.578	2.573	5.151	2.572	2.553	5.125	2.561	2.552	5.113
36 San Giovanni Gemini	3.526	3.497	7.023	3.578	3.607	7.185	3.651	3.665	7.316
37 Santa Elisabetta (*)	1.871	1.874	3.745	1.898	1.893	3.791	1.923	1.920	3.843
38 Santa Margherita di Bèlice	4.117	4.250	8.367	4.099	4.240	8.339	4.080	4.243	8.323
39 Sant'Àngelo Muxaro	1.316	1.332	2.648	1.331	1.314	2.645	1.357	1.330	2.687
40 Santo Stèfano Qui- squina	3.492	3.382	6.874	3.501	3.387	6.888	3.500	3.390	6.890
41 Sciacca	15.125	14.971	30.096	15.428	15.234	30.662	15.697	15.460	31.157
42 Siculiana	3.924	3.874	7.798	3.928	3.885	7.813	3.768	3.728	7.496
43 Villafranca Sicula	1.240	1.266	2.506	1.263	1.275	2.538	1.232	1.246	2.478
PROVINCIA	245.306	244.077	489.383	246.921	245.522	492.443	248.114	246.777	494.891

ALESSANDRIA

COMUNI	POPOLAZIONE RESIDENTE AL 31 DICEMBRE								
	1955			1956			1957		
	M	F	MF	M	F	MF	M	F	MF
PROVINCIA DI ALESSANDRIA									
1 Acqui Terme (*)	8.192	8.753	16.945	8.398	8.972	17.370	8.520	9.042	17.562
2 Àlbera Ligure (*)	416	396	812	412	391	803	397	379	776
3 ALESSANDRIA	40.057	44.228	84.285	40.417	44.672	85.089	40.908	45.056	85.964
4 Alfiano Natta	869	848	1.717	858	830	1.688	854	838	1.692
5 Àlice Bel Colle	779	783	1.562	763	779	1.542	725	745	1.470
6 Alluvioni Cambiò	740	778	1.518	726	767	1.493	726	773	1.499
7 Altavilla Monferrato	581	575	1.156	544	540	1.084	530	536	1.066
8 Alzano Scrivia	221	204	425	223	206	429	214	201	415
9 Arquata Scrivia	2.340	2.526	4.866	2.358	2.539	4.897	2.404	2.567	4.971
10 Avolasca	373	345	718	365	329	694	348	317	665
11 Bàlzola	1.247	1.326	2.573	1.259	1.336	2.595	1.223	1.296	2.519
12 Basaluzzo	698	734	1.432	690	742	1.432	689	722	1.411
13 Bassignana (*)	1.011	1.089	2.100	1.099	1.077	2.086	977	1.067	2.044
14 Belforte Monferrato	312	284	596	305	277	582	298	265	563
15 Bergamasco (*)	957	977	(a) 1.934	720	703	1.423	694	699	1.393
16 Berzano di Tortona	125	118	243	127	116	243	126	114	240
17 Bistagno	1.206	1.115	2.321	1.191	1.098	2.289	1.174	1.089	2.263
18 Borghetto di Borbera	1.018	1.051	2.069	1.002	1.034	2.036	984	1.013	1.997
19 Borgoratto Alessandrino	381	413	794	383	407	790	395	419	814
20 Borgo San Martino	911	914	1.825	936	940	1.876	934	928	1.862
21 Bosco Marengo	1.657	1.714	3.371	1.678	1.727	3.405	1.629	1.678	3.307
22 Bòsio	958	925	1.883	947	912	1.859	937	896	1.833
23 Bòzzole	259	316	575	250	299	549	245	281	526
24 Brignano-Frascata	498	501	999	484	495	979	474	487	961
25 Cabella Ligure	848	819	1.667	820	794	1.614	794	780	1.574
26 Camagna	620	671	1.291	587	638	1.225	570	608	1.178
27 Camino	1.141	1.026	2.167	1.048	966	2.014	945	937	1.882
28 Cantalupo Ligure	512	513	1.025	501	501	1.002	496	501	997
29 Capriata d'Orba	1.239	1.250	2.489	1.230	1.238	2.468	1.219	1.215	2.434
30 Carbonara Scrivia	313	331	644	321	343	664	325	354	679
31 Carentino (*)	—	—	(b)	224	235	459	229	242	471
32 Carezzano	540	514	1.054	517	505	1.022	508	497	1.005
33 Carpeneto	786	801	1.587	767	771	1.538	765	776	1.541
34 Carrega Ligure	687	572	1.259	665	552	1.217	630	524	1.154
35 Carròsio	368	450	818	366	447	813	360	437	797
36 Cartòsio	591	573	1.164	578	570	1.148	563	560	1.123
37 Casal Cermelli	790	866	1.656	775	849	1.624	762	829	1.591
38 Casalèggio Bòiro	208	170	378	209	165	374	213	172	385
39 Casale Monferrato	18.086	19.775	37.861	18.230	19.913	38.143	18.466	20.166	38.632
40 Casalnoceto	639	678	1.317	632	662	1.294	629	639	1.268
41 Casasco	233	195	428	220	179	399	220	178	398
42 Cassano Spinola	963	969	1.932	959	959	1.918	977	976	1.953
43 Cassine	2.076	2.187	4.263	2.057	2.186	4.243	2.012	2.119	4.131
44 Cassinelle	703	643	1.346	663	619	1.282	629	590	1.219
45 Castellània	161	126	287	160	123	283	156	124	280
46 Castellar Guidobono	230	235	465	240	244	484	233	240	473
47 Castellazzo Bòrmida	2.704	2.940	5.644	2.633	2.910	5.543	2.643	2.912	5.555
48 Castelletto d'Erro	159	164	323	160	157	317	164	154	318

(a) Compresa la popolazione del comune di Carentino. (b) Costituito con D.P.R. 29-9-1955, n. 1024 e non ancora in funzione alla data del 31 dicembre 1955.

ALESSANDRIA

COMUNI	POPOLAZIONE RESIDENTE AL 31 DICEMBRE								
	1955			1956			1957		
	M	F	MF	M	F	MF	M	F	MF
49 Castelletto d'Orba . . .	1.141	1.106	2.247	1.120	1.099	2.219	1.083	1.083	2.166
50 Castelletto Merli . . .	577	511	1.088	556	495	1.051	531	465	996
51 Castelletto Monferrato	470	497	967	479	495	974	469	488	957
52 Castelnuovo Bòrmida.	668	684	1.352	658	673	1.331	633	668	1.301
53 Castelnuovo Scrvia . .	2.828	3.094	5.922	2.825	3.049	5.874	2.852	3.064	5.916
54 Castelspina	308	337	645	298	324	622	294	323	617
55 Cavatore.	242	247	489	229	236	465	224	242	466
56 Cella Monte	497	459	956	482	457	939	459	453	912
57 Cereseto.	520	494	1.014	494	492	986	483	485	968
58 Cerreto Grue.	282	284	566	273	273	546	269	272	541
59 Cerrina	782	804	1.586	773	811	1.584	748	774	1.522
60 Coniolo	414	390	804	395	377	772	391	367	758
61 Conzano.	571	568	1.139	591	577	1.168	567	558	1.125
62 Costa Vescovato . . .	409	387	796	397	380	777	375	359	734
63 Cremolino	646	635	1.281	624	616	1.240	601	599	1.200
64 Cùccaro Monferrato. .	350	365	715	354	344	698	341	335	676
65 Dènice.	245	211	456	234	201	435	231	201	432
66 Dernice	316	318	634	316	303	619	307	295	602
67 Fàbbrika Curone . . .	1.088	992	2.080	1.048	960	2.008	1.033	945	1.978
68 Felizzano	1.057	1.139	2.196	1.050	1.132	2.182	1.067	1.133	2.200
69 Fraconalto.	261	264	525	241	240	481	235	225	460
70 Francavilla Bisio. . .	291	283	574	280	288	568	281	292	573
71 Frascaro.	276	302	578	290	305	595	286	328	614
72 Frassinello	533	521	1.054	534	519	1.053	515	508	1.023
73 Frassineto Po	882	901	1.783	907	918	1.825	911	904	1.815
74 Fresonara	462	534	996	459	526	985	455	534	989
75 Frugarolo.	1.285	1.315	2.600	1.312	1.337	2.649	1.316	1.330	2.646
76 Fubine	1.040	1.085	2.125	1.027	1.095	2.122	1.013	1.068	2.081
77 Gabiano.	1.074	965	2.039	1.052	955	2.007	1.045	926	1.971
78 Gamalero	614	627	1.241	610	612	1.222	580	587	1.167
79 Garbagna	591	538	1.129	596	539	1.135	570	529	1.099
80 Gavazzana.	167	121	288	164	113	277	153	106	259
81 Gavi	2.575	2.602	5.177	2.545	2.562	5.107	2.503	2.541	5.044
82 Giarole	425	446	871	431	439	870	419	435	854
83 Gremiasco	346	388	734	338	379	717	334	370	704
84 Grogardo.	342	329	671	348	333	681	346	329	675
85 Grondona	391	358	749	379	354	733	369	354	723
86 Guazzora	260	293	553	257	283	540	259	274	533
87 Isola Sant'Antonio . .	612	589	1.201	618	588	1.206	621	586	1.207
88 Lerma.	543	487	1.030	527	483	1.010	514	475	989
89 Lu	1.255	1.300	2.555	1.214	1.257	2.471	1.193	1.237	2.430
90 Malvicino	141	106	247	135	98	233	131	99	230
91 Màsio	971	986	1.957	951	961	1.912	925	950	1.875
92 Melazzo	935	879	1.814	887	851	1.738	865	851	1.716
93 Merana	225	187	412	223	183	406	217	182	399
94 Mirabello Monferrato .	993	1.050	2.043	984	1.013	1.997	957	996	1.953
95 Molare.	1.001	1.055	2.056	973	1.035	2.008	965	1.017	1.982
96 Molino dei Torti . . .	461	456	917	457	451	908	446	434	880
97 Mombello Monferrato.	1.055	1.011	2.066	1.010	971	1.981	957	935	1.892
98 Momperone	243	241	484	234	240	474	234	240	474

ALESSANDRIA

COMUNI	POPOLAZIONE RESIDENTE AL 31 DICEMBRE								
	1955			1956			1957		
	M	F	MF	M	F	MF	M	F	MF
99 Moncestino.	255	251	506	254	255	509	242	244	486
100 Mongiardino Ligure	413	342	755	397	323	720	392	317	709
101 Monleale.	477	491	968	470	476	946	452	462	914
102 Montacuto.	399	351	750	397	340	737	396	339	735
103 Montaldeo.	365	344	709	355	343	698	344	335	679
104 Montaldo Bòrmida	540	553	1.093	534	549	1.083	531	545	1.076
105 Montecastello (*).	—	—	—	326	330	656	328	325	653
106 Montechiaro d'Acqui	515	425	940	496	418	914	477	407	884
107 Montegioco.	228	225	453	208	205	413	218	205	423
108 Montemarzino	424	420	844	413	413	826	403	405	808
109 Morano sul Po.	1.232	1.319	2.551	1.210	1.293	2.503	1.160	1.257	2.417
110 Morbello.	495	476	971	466	455	921	458	439	897
111 Mornese.	532	483	1.015	517	474	991	506	460	966
112 Morsasco.	504	469	973	496	458	954	476	442	918
113 Murisengo.	991	977	1.968	987	980	1.967	978	956	1.934
114 Novi Ligure.	11.115	12.123	23.238	11.379	12.375	23.754	11.616	12.605	24.221
115 Occimiano.	862	885	1.747	852	869	1.721	839	853	1.692
116 Odalengo Grande.	576	524	1.100	549	497	1.046	528	491	1.019
117 Odalengo Piccolo.	327	288	615	304	264	568	298	256	554
118 Olivola.	164	178	342	158	170	328	168	180	348
119 Orsara Bòrmida	379	378	757	364	374	738	361	369	730
120 Ottiglio.	846	816	1.662	834	806	1.640	791	792	1.583
121 Ovada.	4.821	5.038	9.859	4.845	5.045	9.890	4.853	5.052	9.905
122 Oviglio.	927	981	1.908	942	993	1.935	915	965	1.880
123 Ozzano Monferrato	1.310	1.270	2.580	1.308	1.262	2.570	1.294	1.246	2.540
124 Paderna.	256	227	483	245	218	463	240	216	456
125 Pareto.	785	691	1.476	739	650	1.389	712	617	1.329
126 Parodi Ligure	667	647	1.314	650	621	1.271	633	605	1.238
127 Pasturana.	389	395	784	387	391	778	389	398	787
128 Pecetto di Valenza.	592	588	1.180	575	577	1.152	546	545	1.091
129 Pietra Marazzi (*).	734	727	1.461	405	409	814	395	399	794
130 Piùvera.	488	525	1.013	495	530	1.025	478	521	999
131 Pomaro Monferrato.	394	388	782	386	384	770	382	378	760
132 Pontecurone.	2.040	2.215	4.255	2.030	2.201	4.231	2.023	2.197	4.220
133 Pontestura.	1.412	1.403	2.815	1.394	1.402	2.796	1.383	1.365	2.748
134 Ponti.	649	594	1.243	635	583	1.218	641	585	1.226
135 Ponzano Monferrato	512	431	943	513	434	947	476	390	866
136 Ponzone.	1.197	1.126	2.323	1.181	1.094	2.275	1.135	1.036	2.171
137 Pozzol Groppo.	390	323	713	385	318	703	382	312	694
138 Pozzolo Formigaro	2.032	2.100	4.132	2.052	2.133	4.185	2.039	2.150	4.189
139 Prasco.	328	369	697	308	348	656	314	346	660
140 Predosa.	1.535	1.497	3.032	1.506	1.484	2.990	1.509	1.501	3.010
141 Quargento.	943	996	1.939	918	978	1.896	898	960	1.858
142 Quattòrdio.	803	771	1.574	809	783	1.592	819	805	1.624
143 Ricaldone.	523	518	1.041	510	517	1.027	520	523	1.043
144 Rivalta Bòrmida	1.007	1.040	2.047	980	1.010	1.990	972	995	1.967
145 Rivarone.	261	285	546	251	274	525	245	273	518
146 Roccaforte Ligure	240	208	448	230	200	430	221	194	415
147 Rocca Grimalda	1.108	1.093	2.201	1.084	1.079	2.163	1.046	1.027	2.073
148 Rocchetta Ligure (*).	265	239	504	261	240	501	253	230	483

ALESSANDRIA-ANCONA

COMUNI	POPOLAZIONE RESIDENTE AL 31 DICEMBRE								
	1955			1956			1957		
	M	F	MF	M	F	MF	M	F	MF
149 Rosignano Monferrato	1.400	1.318	2.718	1.316	1.283	2.599	1.274	1.240	2.514
150 Sala Monferrato	523	494	1.017	512	486	998	467	440	907
151 Sale.	2.654	2.921	5.575	2.622	2.881	5.503	2.606	2.867	5.473
152 San Cristòforo	403	388	791	394	380	774	382	378	760
153 San Giòrgio Monferrato	725	789	1.514	700	775	1.475	691	763	1.454
154 San Salvatore Monfer- rato	2.376	2.548	4.924	2.373	2.560	4.933	2.475	2.464	4.939
155 San Sebastiano Curone	385	448	833	379	439	818	370	428	798
156 Sant'Agata Fòssili . . .	319	347	666	310	343	653	308	339	647
157 Sardigliano.	390	386	776	397	387	784	395	384	779
158 Sarezzano	804	757	1.561	822	766	1.588	806	761	1.567
159 Serralunga di Crea . . .	537	577	1.114	529	570	1.099	514	587	1.101
160 Serravalle Scrivia. . . .	2.252	2.357	4.609	2.267	2.380	4.647	2.275	2.383	4.658
161 Sezzadio	1.053	1.171	2.224	1.043	1.182	2.225	1.027	1.158	2.185
162 Silvano d'Orba.	1.056	1.114	2.170	1.042	1.104	2.146	1.029	1.079	2.108
163 Solero.	1.273	1.384	2.657	1.236	1.364	2.600	1.212	1.352	2.564
164 Solonghello.	276	300	576	280	304	584	256	282	538
165 Spigno Monferrato . . .	1.556	1.477	3.033	1.512	1.454	2.966	1.499	1.438	2.937
166 Spineto Scrivia.	288	300	588	278	290	568	274	286	560
167 Stazzano.	1.046	977	2.023	1.072	982	2.054	1.105	1.006	2.111
168 Strevi.	975	1.028	2.003	939	998	1.937	927	997	1.924
169 Tagliolo Monferrato. . .	818	776	1.594	808	766	1.574	782	720	1.502
170 Tassarolo	336	340	676	329	325	654	317	314	631
171 Terruggia	485	480	965	456	472	928	472	458	930
172 Terzo	573	580	1.153	547	562	1.109	524	556	1.080
173 Ticineto	846	877	1.723	861	882	1.743	868	888	1.756
174 Tortona	11.709	12.281	23.990	11.774	12.338	24.112	11.988	12.580	24.568
175 Treville	306	286	592	293	270	563	283	265	548
176 Trisobbio	543	540	1.083	559	526	1.085	555	523	1.078
177 Valenza	7.561	8.107	15.668	7.818	8.369	16.187	8.177	8.677	16.854
178 Valmacca	881	939	1.820	883	937	1.820	875	938	1.813
179 Vignale Monferrato . . .	1.119	1.143	2.262	1.100	1.141	2.241	1.053	1.123	2.176
180 Vignole Borbera	830	962	1.792	810	960	1.770	804	965	1.769
181 Viguzzolo	1.368	1.446	2.814	1.367	1.442	2.809	1.382	1.438	2.820
182 Villadeati	727	717	1.444	695	701	1.396	694	692	1.386
183 Villalvèrnia	407	496	903	405	491	896	412	479	891
184 Villamiròglio.	367	338	705	366	339	705	344	328	672
185 Villanova Monferrato . .	1.214	1.247	2.461	1.186	1.212	2.398	1.189	1.217	2.406
186 Villaromagnano.	389	386	775	411	399	810	399	389	788
187 Visone.	847	855	1.702	831	841	1.672	823	835	1.658
188 Volpedo	789	862	1.651	790	869	1.659	797	863	1.660
189 Volpeglino.	139	140	279	142	131	273	149	135	284
190 Voltàggio	667	752	1.419	629	718	1.347	608	706	1.314
PROVINCIA	235.523	245.756	481.279	234.859	245.380	480.239	234.548	244.925	479.473

PROVINCIA DI ANCONA

1 Agugliano	1.636	1.668	3.304	1.605	1.631	3.236	1.591	1.599	3.190
2 ANCONA	44.203	47.424	91.627	44.933	48.319	93.252	45.598	49.242	94.840
3 Arcèvia	6.109	6.118	12.227	6.062	6.023	12.085	5.939	5.912	11.851

ANCONA

COMUNI	POPOLAZIONE RESIDENTE AL 31 DICEMBRE								
	1955			1956			1957		
	M	F	MF	M	F	MF	M	F	MF
4 Bàrbara	815	832	1.647	798	827	1.625	771	795	1.566
5 Belvedere Ostrense . .	1.628	1.660	3.288	1.590	1.633	3.223	1.577	1.589	3.166
6 Camerano	2.246	2.287	4.533	2.285	2.305	4.590	2.341	2.360	4.701
7 Camerata Picena	871	855	1.726	891	865	1.756	835	822	1.657
8 Castelbellino	958	904	1.862	975	945	1.920	990	946	1.936
9 Castel Colonna	748	758	1.506	734	750	1.484	723	751	1.474
10 Castelfidardo	5.272	5.411	10.683	5.448	5.618	11.066	5.528	5.742	11.270
11 Castelleone di Suasa . .	1.028	1.062	2.090	1.009	1.042	2.051	1.009	1.052	2.061
12 Castelplànio	1.777	1.800	3.577	1.742	1.758	3.500	1.724	1.766	3.490
13 Cerreto d'Esi.	1.371	1.420	2.791	1.360	1.404	2.764	1.361	1.409	2.770
14 Chiaravalle. (*)	4.148	4.516	8.664	4.191	4.557	8.748	4.270	4.652	8.922
15 Corinaldo	3.366	3.424	6.790	3.319	3.412	6.731	3.268	3.353	6.621
16 Cupramontana	3.095	3.138	6.233	3.051	3.114	6.165	3.043	3.087	6.130
17 Fabriano	14.079	14.860	28.939	14.133	14.925	29.058	14.160	14.994	29.154
18 Falconara Marittima . .	7.118	7.666	14.784	7.325	7.826	15.151	7.512	8.011	15.523
19 Filottrano	4.751	4.848	9.599	4.681	4.809	9.490	4.619	4.746	9.365
20 Genga	2.184	2.124	4.308	2.116	2.075	4.191	2.080	2.025	4.105
21 Jesi	16.259	17.744	34.003	16.525	17.951	34.476	16.865	18.230	35.095
22 Loreto	3.861	4.649	8.510	3.915	4.671	8.586	3.941	4.722	8.663
23 Maiolati Spontini. . . .	1.948	1.867	3.815	1.939	1.864	3.803	1.932	1.852	3.784
24 Mergo	583	564	1.147	574	564	1.138	568	554	1.122
25 Monsano	1.024	983	2.007	1.010	957	1.967	1.013	976	1.989
26 Montecarotto	1.790	1.878	3.668	1.761	1.840	3.601	1.741	1.808	3.549
27 Montemarciano	2.879	3.023	5.902	2.902	3.027	5.929	2.916	3.073	5.989
28 Monterado	833	808	1.641	841	802	1.643	847	806	1.653
29 Monte Roberto	1.134	1.171	2.305	1.164	1.184	2.348	1.121	1.145	2.266
30 Monte San Vito (*)	2.211	2.310	4.521	2.225	2.329	4.554	2.246	2.323	4.569
31 Morro d'Alba	1.259	1.336	2.595	1.248	1.329	2.577	1.215	1.293	2.508
32 Numana	1.236	1.289	2.525	1.236	1.317	2.553	1.239	1.319	2.558
33 Offagna	913	1.033	1.946	899	1.033	1.932	877	1.007	1.884
34 Òsimo	11.207	11.947	23.154	11.207	11.980	23.187	11.263	12.027	23.290
35 Ostra	3.703	3.848	7.551	3.695	3.835	7.530	3.663	3.798	7.461
36 Ostra Vètere	2.180	2.202	4.382	2.167	2.186	4.353	2.119	2.153	4.272
37 Poggio San Marcello . . .	959	909	1.868	937	894	1.831	902	886	1.788
38 Polverigi	1.495	1.553	3.048	1.487	1.549	3.036	1.469	1.493	2.962
39 Ripe	1.439	1.459	2.898	1.467	1.477	2.944	1.462	1.471	2.933
40 Rosora	965	960	1.925	949	929	1.878	941	919	1.860
41 San Marcello	1.418	1.455	2.873	1.376	1.394	2.770	1.349	1.351	2.700
42 San Pàolo di Jesi.	726	764	1.490	714	753	1.467	724	751	1.475
43 Santa Maria Nuova	2.110	2.219	4.329	2.086	2.161	4.247	2.063	2.154	4.217
44 Sassoferrato	6.029	6.196	12.225	5.882	6.055	11.937	5.699	5.839	11.538
45 Senigàllia	16.294	17.359	33.653	16.479	17.527	34.006	16.739	17.803	34.542
46 Serra de' Conti	1.655	1.606	3.261	1.627	1.565	3.192	1.629	1.545	3.174
47 Serra San Quirico	2.653	2.629	5.282	2.600	2.616	5.216	2.545	2.591	5.136
48 Sirolo	1.566	1.612	3.178	1.550	1.603	3.153	1.546	1.599	3.145
49 Stàffolo	1.595	1.615	3.210	1.564	1.562	3.126	1.555	1.561	3.116
PROVINCIA	199.327	209.763	409.090	200.274	210.792	411.066	201.128	211.902	413.030

AOSTA

COMUNI	POPOLAZIONE RESIDENTE AL 31 DICEMBRE								
	1955			1956			1957		
	M	F	MF	M	F	MF	M	F	MF
AOSTA (VALLE D')									
1 Allain	220	227	447	227	231	458	226	224	450
2 Antey Saint André . .	305	300	605	307	303	610	315	314	629
3 AOSTA	13.430	13.680	27.110	13.781	14.109	27.890	14.018	14.428	28.446
4 Arnaz	638	643	1.281	646	638	1.284	644	640	1.284
5 Arvier	430	411	841	417	405	822	430	404	834
6 Avise	231	195	426	238	198	436	248	196	444
7 Ayas	533	569	1.102	520	569	1.089	515	559	1.074
8 Aymavilles	713	682	1.395	703	675	1.378	701	669	1.370
9 Bard	107	114	221	99	114	213	95	113	208
10 Bionaz	143	110	253	146	112	258	146	114	260
11 Brissogne	327	296	623	331	302	633	327	301	628
12 Brusson	606	592	1.198	598	584	1.182	592	589	1.181
13 Challant Saint Anselme	417	388	805	415	387	802	395	364	759
14 Challant Saint Victor .	341	350	691	334	348	682	332	347	679
15 Chambave	447	453	900	444	461	905	452	462	914
16 Chamois	85	72	157	83	69	152	80	70	150
17 Champdepraz	411	375	786	401	370	771	410	372	782
18 Champorcher	310	339	649	311	335	646	308	330	638
19 Charvensod	616	554	1.170	638	570	1.208	646	577	1.223
20 Châtillon	2.028	1.992	4.020	2.049	2.008	4.057	2.008	1.979	3.987
21 Cogne	961	945	1.906	944	931	1.875	941	934	1.875
22 Courmayeur	668	709	1.377	675	702	1.377	688	712	1.400
23 Donnaz	992	1.061	2.053	1.004	1.039	2.043	1.008	1.046	2.054
24 Doues	257	283	540	256	275	531	255	278	533
25 Emarese	175	141	316	165	140	305	162	142	304
26 Ètroubles	284	262	546	285	251	536	284	246	530
27 Fènis	729	694	1.423	729	689	1.418	723	685	1.408
28 Fontainemore	365	423	788	357	419	776	354	407	761
29 Gaby	316	339	655	312	334	646	311	336	647
30 Gignod	600	559	1.159	609	566	1.175	611	560	1.171
31 Gressan	769	731	1.500	765	730	1.495	768	724	1.492
32 Gressoney La Trinité	104	91	195	102	90	192	102	87	189
33 Gressoney Saint Jean .	352	382	734	356	383	739	357	380	737
34 Hône	445	476	921	463	486	949	465	488	953
35 Introd	296	305	601	292	295	587	288	282	570
36 Issime	243	254	497	242	256	498	244	255	499
37 Issogne	668	648	1.316	670	654	1.324	682	663	1.345
38 Jovençon	225	190	415	230	194	424	228	188	416
39 La Magdeleine	52	52	104	57	52	109	53	49	102
40 La Salle	852	839	1.691	846	844	1.690	827	814	1.641
41 La Thuile	643	561	1.204	609	547	1.156	592	519	1.111
42 Lillianes	232	273	505	231	262	493	228	255	483
43 Montjovet	731	703	1.434	732	710	1.442	734	717	1.451
44 Morgex	799	757	1.556	783	762	1.545	760	738	1.498
45 Nus	993	956	1.949	988	969	1.957	991	965	1.956
46 Ollomont	109	117	226	122	117	239	124	118	242
47 Oyace	135	121	256	139	130	269	143	128	271
48 Perloz	328	331	659	324	326	650	321	320	641

AOSTA-AREZZO

COMUNI	POPOLAZIONE RESIDENTE AL 31 DICEMBRE								
	1955			1956			1957		
	M	F	MF	M	F	MF	M	F	MF
49 Pollein	316	288	604	307	279	586	307	278	585
50 Pont Bozet.	224	211	435	217	203	420	227	202	429
51 Pontey	248	243	491	249	241	490	249	239	488
52 Pont Saint Martin . .	1.389	1.425	2.814	1.396	1.435	2.831	1.419	1.447	2.866
53 Pré Saint Didier . . .	316	321	637	313	321	634	312	324	636
54 Quart	1.058	1.045	2.103	1.070	1.045	2.115	1.058	1.047	2.105
55 Rhône Notre Dame. . .	69	47	116	70	44	114	72	45	117
56 Rhône Saint Georges .	161	167	328	161	171	332	168	175	343
57 Roisan	236	220	456	234	223	457	227	218	445
58 Saint Christophe . . .	820	738	1.558	824	758	1.582	833	769	1.602
59 Saint Denis	252	220	472	260	227	487	251	222	473
60 Saint Marcel	525	520	1.045	525	526	1.051	533	545	1.078
61 Saint Nicolas.	194	199	393	193	196	389	189	198	387
62 Saint Oyen.	104	105	209	103	103	206	103	104	207
63 Saint Pierre	725	706	1.431	719	708	1.427	706	680	1.386
64 Saint Rhémy.	285	264	549	285	260	545	283	256	539
65 Saint Vincent	1.480	1.535	3.015	1.522	1.587	3.109	1.582	1.614	3.196
66 Sarre	779	785	1.564	803	793	1.596	807	795	1.602
67 Torgnon.	360	356	716	356	355	711	351	344	695
68 Valgrisanche	221	221	442	237	231	468	233	230	463
69 Valpelline	325	284	609	328	298	626	333	297	630
70 Valsavaranche	179	149	328	176	147	323	180	148	328
71 Valtournanche	764	747	1.511	765	766	1.531	769	767	1.536
72 Verrayes.	627	598	1.225	621	590	1.211	615	576	1.191
73 Verrès.	1.277	1.282	2.559	1.243	1.266	2.509	1.245	1.264	2.509
74 Villeneuve.	512	504	1.016	504	501	1.005	499	500	999
PROVINCIA	49.107	48.725	97.832	49.456	49.215	98.671	49.683	49.372	99.055

PROVINCIA DI AREZZO

1 Anghiari.	4.194	4.084	8.278	4.056	3.954	8.010	3.995	3.852	7.847
2 AREZZO	34.287	35.164	69.451	34.609	35.536	70.145	34.989	36.034	71.023
3 Badia Tedalda	1.621	1.476	3.097	1.590	1.445	3.035	1.546	1.389	2.935
4 Bibbiena.	5.144	4.965	10.109	5.175	4.998	10.173	5.134	4.954	10.088
5 Bùcine	4.648	4.464	9.112	4.547	4.374	8.921	4.476	4.300	8.776
6 Capolona	1.836	1.717	3.553	1.793	1.679	3.472	1.729	1.642	3.371
7 Caprese Michelangelo.	1.583	1.500	3.083	1.565	1.450	3.015	1.533	1.421	2.954
8 Castel Focognano. . .	2.254	2.146	4.400	2.183	2.099	4.282	2.109	2.044	4.153
9 Castelfranco di Sopra.	1.568	1.512	3.080	1.558	1.504	3.062	1.523	1.472	2.995
10 Castel San Niccolò . .	3.052	2.834	5.886	3.012	2.717	5.729	2.894	2.608	5.502
11 Castiglion Fibocchi . .	628	640	1.268	606	624	1.230	581	602	1.183
12 Castiglion Fiorentino .	6.804	6.855	13.659	6.643	6.731	13.374	6.559	6.608	13.167
13 Cavriglia.	4.698	4.523	9.221	4.594	4.410	9.004	4.534	4.339	8.873
14 Chitignano.	680	676	1.356	643	642	1.285	618	598	1.216
15 Chiusi della Verna . .	1.911	1.829	3.740	1.833	1.756	3.589	1.763	1.713	3.476
16 Civitella in Val di Chiana	3.983	3.924	7.907	3.916	3.842	7.758	3.847	3.757	7.604
17 Cortona	15.338	15.196	30.534	15.105	14.908	30.013	14.868	14.659	29.527

AREZZO-ASCOLI PICENO

COMUNI	POPOLAZIONE RESIDENTE AL 31 DICEMBRE								
	1955			1956			1957		
	M	F	MF	M	F	MF	M	F	MF
18 Foiano della Chiana . .	3.890	3.967	7.857	3.843	3.917	7.760	3.787	3.829	7.616
19 Laterina.	2.282	2.287	4.569	2.260	2.301	4.561	2.273	2.279	4.552
20 Loro Ciuffenna.	2.545	2.323	4.868	2.480	2.259	4.739	2.377	2.175	4.552
21 Lucignano.	2.066	2.019	4.085	2.035	1.981	4.016	1.995	1.936	3.931
22 Marciano della Chiana	1.362	1.346	2.708	1.336	1.328	2.664	1.294	1.280	2.574
23 Montemignaiò	843	764	1.607	817	736	1.553	769	699	1.468
24 Monterchi	1.596	1.577	3.173	1.551	1.548	3.099	1.511	1.492	3.003
25 Monte San Savino . . .	4.441	4.422	8.863	4.377	4.327	8.704	4.295	4.285	8.580
26 Montevarchi.	8.981	9.302	18.283	9.142	9.537	18.679	9.359	9.730	19.089
27 Ortignano Raggiolo. . .	888	815	1.703	881	807	1.688	841	771	1.612
28 Pergine Valdarno. . . .	1.572	1.525	3.097	1.565	1.507	3.072	1.517	1.483	3.000
29 Pian di Sco	1.859	1.862	3.721	1.867	1.883	3.750	1.851	1.883	3.734
30 Pieve Santo Stefano . .	2.806	2.554	5.360	2.751	2.523	5.274	2.724	2.498	5.222
31 Poppi.	4.333	4.107	8.440	4.237	4.026	8.263	4.173	3.956	8.129
32 Pratovèchio.	2.400	2.369	4.769	2.330	2.313	4.643	2.286	2.282	4.568
33 San Giovanni Valdarno	6.989	7.186	14.175	7.202	7.399	14.601	7.413	7.697	15.110
34 Sansepolcro	6.686	6.843	13.529	6.787	6.955	13.742	6.901	7.073	13.974
35 Sestino	1.766	1.622	3.388	1.722	1.601	3.323	1.655	1.542	3.197
36 Stia.	2.086	2.179	4.265	2.030	2.134	4.164	1.960	2.055	4.015
37 Subbiano	2.552	2.421	4.973	2.498	2.363	4.861	2.408	2.271	4.679
38 Talla	1.262	1.166	2.428	1.196	1.128	2.324	1.169	1.108	2.277
39 Terranuova Bracciolini	6.018	5.608	11.626	5.947	5.545	11.492	5.773	5.449	11.222
PROVINCIA. . .	163.452	161.769	325.221	162.282	160.787	323.069	161.029	159.765	320.794

PROVINCIA DI ASCOLI PICENO

1 Acquasanta Terme (*) . .	4.543	4.403	8.946	4.573	4.412	8.985	4.580	4.421	9.001
2 Acquaviva Picena	1.699	1.807	3.506	1.691	1.770	3.461	1.669	1.737	3.406
3 Altidona.	852	905	1.757	842	899	1.741	835	904	1.739
4 Amandola	3.029	3.205	6.234	2.997	3.152	6.149	2.939	3.124	6.063
5 Appignano del Tronto	1.585	1.648	3.233	1.583	1.640	3.223	1.598	1.658	3.256
6 Arquata del Tronto. . . .	2.456	2.560	5.016	2.420	2.523	4.943	2.348	2.437	4.785
7 ASCOLI PICENO	22.515	24.676	47.191	22.925	25.092	48.017	23.086	25.233	48.319
8 Belmonte Piceno.	648	648	1.296	650	649	1.299	628	628	1.256
9 Campofilone	969	1.049	2.018	969	1.046	2.015	963	1.045	2.008
10 Carassai.	1.313	1.404	2.717	1.314	1.420	2.734	1.313	1.415	2.728
11 Castel di Lama	1.769	1.876	3.645	1.742	1.857	3.599	1.779	1.888	3.667
12 Castignano.	2.291	2.232	4.523	2.299	2.229	4.528	2.251	2.204	4.455
13 Castorano	967	935	1.902	956	920	1.876	954	910	1.864
14 Colli del Tronto	1.017	1.126	2.143	1.045	1.148	2.193	1.031	1.130	2.161
15 Comunanza	2.043	2.174	4.217	2.017	2.138	4.155	1.983	2.109	4.092
16 Cossignano.	1.023	1.074	2.097	997	1.042	2.039	977	1.031	2.008
17 Cupra Marittima	1.896	2.043	3.939	1.884	2.032	3.916	1.890	2.037	3.927
18 Falerone.	2.159	2.472	4.631	2.171	2.467	4.638	2.130	2.411	4.541
19 Fermo.	13.513	14.373	27.886	13.604	14.417	28.021	13.718	14.549	28.267
20 Folignano	1.474	1.461	2.935	1.467	1.460	2.927	1.441	1.448	2.889
21 Force	1.747	1.801	3.548	1.689	1.764	3.453	1.628	1.730	3.358
22 Francavilla d'Ete.	641	712	1.353	654	719	1.373	637	710	1.347

ASCOLI PICENO

COMUNI	POPOLAZIONE RESIDENTE AL 31 DICEMBRE								
	1955			1956			1957		
	M	F	MF	M	F	MF	M	F	MF
23 Grottammare.	3.307	3.611	6.918	3.319	3.641	6.960	3.325	3.640	6.965
24 Grottazzolina.	1.226	1.290	2.516	1.211	1.302	2.513	1.222	1.313	2.535
25 Lapedona.	895	969	1.864	901	967	1.868	881	941	1.822
26 Magliano di Tenna. . .	650	666	1.316	652	667	1.319	647	669	1.316
27 Maltignano.	749	836	1.585	757	832	1.589	753	837	1.590
28 Massa Fermana.	698	789	1.487	691	777	1.468	676	769	1.445
29 Massignano.	1.166	1.245	2.411	1.164	1.221	2.385	1.151	1.206	2.357
30 Monsampietro Mòrico. .	603	632	1.235	604	622	1.226	595	613	1.208
31 Monsampolo del Tronto .	1.616	1.686	3.302	1.602	1.681	3.283	1.594	1.672	3.266
32 Montalto delle Marche .	2.150	2.160	4.310	2.090	2.126	4.216	2.059	2.101	4.160
33 Montappone.	892	1.054	1.946	874	1.041	1.915	865	1.024	1.889
34 Montedinove.	740	747	1.487	714	714	1.428	702	709	1.411
35 Montefalcone Appen- nino.	799	904	1.703	788	878	1.666	765	849	1.614
36 Montefiore dell'Aso. . .	1.763	1.855	3.618	1.770	1.835	3.605	1.738	1.808	3.546
37 Montefortino.	1.379	1.387	2.766	1.332	1.354	2.686	1.320	1.349	2.669
38 Montegallo.	1.386	1.313	2.699	1.368	1.291	2.659	1.333	1.265	2.598
39 Monte Giberto.	845	882	1.727	829	866	1.695	821	865	1.686
40 Montegiòrgio.	3.432	3.635	7.067	3.415	3.615	7.030	3.426	3.607	7.033
41 Montegranaro.	2.917	2.985	5.902	2.984	3.027	6.011	3.056	3.130	6.186
42 Monteleone di Fermo. .	528	534	1.062	519	527	1.046	502	509	1.011
43 Montèlparo.	1.021	1.118	2.139	996	1.101	2.097	980	1.069	2.049
44 Montemònaco.	818	889	1.707	792	857	1.649	795	868	1.663
45 Monteprandone.	2.332	2.501	4.833	2.309	2.481	4.790	2.302	2.455	4.757
46 Monte Rinaldo.	477	509	986	471	503	974	480	493	973
47 Monterubbiano.	1.942	2.018	3.960	1.931	1.976	3.907	1.886	1.926	3.812
48 Monte San Pietràngeli .	1.268	1.336	2.604	1.250	1.324	2.574	1.247	1.315	2.562
49 Monte Urano.	1.619	1.753	3.372	1.632	1.773	3.405	1.703	1.821	3.524
50 Monte Vidon Combatte .	722	706	1.428	693	697	1.390	667	673	1.340
51 Monte Vidon Corrado . .	476	565	1.041	476	569	1.045	467	553	1.020
52 Montottone.	1.067	1.061	2.128	1.081	1.068	2.149	1.056	1.058	2.114
53 Moresco.	521	543	1.064	510	540	1.050	516	540	1.056
54 Offida.	3.808	4.131	7.939	3.780	4.118	7.898	3.766	4.059	7.825
55 Ortezzano.	562	600	1.162	569	607	1.176	579	611	1.190
56 Palmiano.	403	386	789	407	386	793	393	374	767
57 Pedaso.	685	771	1.456	707	784	1.491	717	794	1.511
58 Petritoli.	1.923	2.019	3.942	1.903	2.026	3.929	1.894	2.029	3.923
59 Ponzano di Fermo. . . .	919	978	1.897	904	970	1.874	898	957	1.855
60 Porto San Giòrgio. . . .	4.656	5.114	9.770	4.762	5.270	10.032	4.885	5.406	10.291
61 Porto Sant'Elpidio. . . .	4.092	4.201	8.293	4.332	4.422	8.754	4.522	4.639	9.161
62 Rapagnano.	877	875	1.752	876	888	1.764	877	889	1.766
63 Ripatransone.	4.066	4.318	8.384	3.971	4.217	8.188	3.915	4.183	8.098
64 Roccafluvione.	2.023	1.988	4.011	1.953	1.927	3.880	1.917	1.925	3.842
65 Rotella.	1.260	1.272	2.532	1.240	1.239	2.479	1.228	1.220	2.448
66 San Benedetto del Tronto.	12.871	13.731	26.602	13.403	14.287	27.690	13.726	14.662	28.388
67 Santa Vittòria in Mate- nano.	1.368	1.421	2.789	1.320	1.358	2.678	1.311	1.340	2.651
68 Sant'Elpidio a Mare. . . .	4.956	5.220	10.176	5.049	5.299	10.348	5.063	5.289	10.352
69 Servigliano.	1.941	2.099	4.040	1.916	2.057	3.973	1.902	2.044	3.946

ASCOLI PICENO-ASTI

COMUNI	POPOLAZIONE RESIDENTE AL 31 DICEMBRE								
	1955			1956			1957		
	M	F	MF	M	F	MF	M	F	MF
70 Smerillo	575	633	1.208	555	605	1.160	554	595	1.149
71 Spinètolì	2.084	2.024	4.108	2.091	2.045	4.136	2.104	2.066	4.170
72 Torre San Patrizio . .	764	798	1.562	773	797	1.570	813	833	1.646
73 Venarotta	1.932	1.952	3.884	1.928	1.932	3.860	1.905	1.887	3.792
PROVINCIA	161.918	171.294	333.212	162.653	171.903	334.556	162.877	172.208	335.085

PROVINCIA DI ASTI

1 Agliano	1.281	1.225	2.506	1.286	1.225	2.511	1.242	1.193	2.435
2 Albugnano	312	291	603	321	295	616	326	299	625
3 Antignano	666	676	1.342	653	666	1.319	627	647	1.274
4 Aramengo	509	463	972	496	434	930	477	424	901
5 ASTI	26.380	28.377	54.757	26.684	28.701	55.385	27.008	29.040	56.048
6 Azzano d'Asti	236	244	480	224	241	465	215	240	455
7 Baldichieri d'Asti . . .	412	435	847	420	429	849	431	437	868
8 Belvèglio	286	314	600	273	306	579	260	301	561
9 Berzano di San Pietro	223	229	452	216	229	445	204	219	423
10 Bruno	414	437	851	416	437	853	402	429	831
11 Bùbbio	672	649	1.321	662	617	1.279	641	604	1.245
12 Buttigliera d'Asti . . .	889	980	1.869	882	963	1.845	859	929	1.788
13 Calamandrana	963	874	1.837	950	867	1.817	931	851	1.782
14 Calliano	1.121	1.119	2.240	1.079	1.085	2.164	1.039	1.044	2.083
15 Calosso	1.126	1.113	2.239	1.128	1.100	2.228	1.112	1.091	2.203
16 Camerano Casasco . . .	363	387	750	355	383	738	342	382	724
17 Canelli	4.217	4.288	8.505	4.274	4.348	8.622	4.371	4.425	8.796
18 Cantarana	358	295	653	353	294	647	351	292	643
19 Capriglio	177	169	346	177	171	348	169	164	333
20 Casorzo	708	718	1.426	693	685	1.378	670	658	1.328
21 Cassinasco	472	430	902	460	412	872	450	403	853
22 Castagnole delle Lanze	1.899	1.870	3.769	1.894	1.842	3.736	1.856	1.777	3.633
23 Castagnole Monferrato	875	867	1.742	850	839	1.689	806	817	1.623
24 Castel Boglione	609	532	1.141	604	537	1.141	591	531	1.122
25 Castell'Alfero	1.240	1.174	2.414	1.180	1.127	2.307	1.123	1.070	2.193
26 Castellero	147	150	297	145	155	300	141	152	293
27 Castelletto Molina . . .	182	177	359	175	170	345	171	162	333
28 Castello di Annone . . .	953	1.000	1.953	943	996	1.939	909	971	1.880
29 Castelnuovo Belbo . . .	722	774	1.496	714	756	1.470	698	732	1.430
30 Castelnuovo Calcea . . .	664	674	1.338	648	669	1.317	623	647	1.270
31 Castelnuovo Don Bosco	1.517	1.424	2.941	1.511	1.411	2.922	1.482	1.401	2.883
32 Castel Rocchero	357	319	676	341	313	654	337	309	646
33 Cellarengo	254	247	501	254	238	492	238	233	471
34 Celle Enomondo	314	332	646	298	323	621	299	317	616
35 Cerreto d'Asti	208	185	393	202	175	377	200	166	366
36 Cerro Tànarò	326	396	722	315	385	700	317	379	696
37 Cèssole	484	444	928	464	425	889	453	409	862
38 Chiusano d'Asti	144	154	298	144	159	303	136	148	284
39 Cinàglio	296	273	569	287	266	553	289	274	563
40 Cisterna d'Asti	817	776	1.593	792	754	1.546	780	739	1.519
41 Coazzolo	212	206	418	200	200	400	195	206	401

ASTI

COMUNI	POPOLAZIONE RESIDENTE AL 31 DICEMBRE								
	1955			1956			1957		
	M	F	MF	M	F	MF	M	F	MF
42 Cocconato	962	985	1.947	945	976	1.921	945	962	1.907
43 Colcavagno	209	191	400	202	199	401	192	182	374
44 Corsione	193	205	398	186	186	372	175	174	349
45 Cortandone	205	202	407	197	187	384	183	178	361
46 Cortanze	297	279	576	283	264	547	259	240	499
47 Cortazzone	484	417	901	463	390	853	459	384	843
48 Cortiglione	407	404	811	388	387	775	375	397	772
49 Cossombrato	271	300	571	267	306	573	251	301	552
50 Costigliole d'Asti	3.230	3.192	6.422	3.151	3.152	6.303	3.170	3.182	6.352
51 Cunico	412	405	817	395	383	778	382	400	782
52 Dusino San Michele	537	548	1.085	532	539	1.071	537	584	1.071
53 Ferrere	742	770	1.512	706	727	1.433	685	703	1.388
54 Fontanile	509	481	990	516	482	998	502	465	967
55 Frinco	568	513	1.081	556	497	1.053	533	484	1.017
56 Grana	551	573	1.124	524	550	1.074	515	543	1.058
57 Grazzano Badoglio	693	685	1.378	670	670	1.340	649	659	1.308
58 Incisa Scapaccino	1.188	1.184	2.372	1.154	1.157	2.311	1.109	1.130	2.239
59 Isola d'Asti	1.186	1.170	2.356	1.195	1.168	2.363	1.209	1.178	2.387
60 Loazzolo	392	412	804	361	385	746	336	356	692
61 Maranzana	371	387	758	365	383	748	344	367	711
62 Mareto	204	206	410	199	199	398	193	194	387
63 Moasca	324	324	648	312	308	620	303	310	613
64 Mombaldone	293	280	573	282	274	556	288	275	563
65 Mombaruzzo	1.160	1.132	2.292	1.138	1.134	2.272	1.096	1.095	2.191
66 Mombercelli	1.256	1.202	2.458	1.237	1.179	2.416	1.208	1.144	2.352
67 Monale	402	451	853	397	436	833	401	444	845
68 Monastero Bòrmda	729	684	1.413	716	670	1.386	705	649	1.354
69 Moncalvo	1.932	2.056	3.988	1.914	2.039	3.953	1.926	2.066	3.992
70 Moncucco Torinese	571	516	1.087	565	513	1.078	551	509	1.060
71 Mongardino	558	566	1.124	548	544	1.092	547	545	1.092
72 Montabone	357	315	672	364	307	671	355	291	646
73 Montafia	589	603	1.192	585	586	1.171	565	546	1.111
74 Montaldo Scarampi	599	587	1.186	571	561	1.132	562	561	1.123
75 Montechiaro d'Asti	730	715	1.445	731	711	1.442	727	691	1.418
76 Montegrosso d'Asti	1.359	1.361	2.720	1.341	1.326	2.667	1.324	1.311	2.635
77 Montemagno	933	1.002	1.935	902	981	1.883	890	958	1.848
78 Montiglio	1.173	1.130	2.303	1.125	1.087	2.212	1.067	1.006	2.073
79 Moransengo	218	172	390	196	163	359	196	159	355
80 Nizza Monferrato	4.161	4.528	8.689	4.158	4.508	8.666	4.273	4.628	8.901
81 Olmo Gentile	164	114	278	168	111	279	162	110	272
82 Passerano Marmorito	421	427	848	416	416	832	405	419	824
83 Penango	586	497	1.083	598	506	1.104	583	503	1.086
84 Piea	422	443	865	409	440	849	390	426	816
85 Pino d'Asti	177	165	342	170	164	334	171	169	340
86 Piovà Massàia	430	450	880	424	438	862	420	441	861
87 Portacomaro	952	981	1.933	942	980	1.922	916	961	1.877
88 Quaranti	226	214	440	222	209	431	232	223	455
89 Refrancore	853	943	1.796	826	913	1.739	801	882	1.683
90 Revigliasco d'Asti	562	513	1.075	551	506	1.057	549	506	1.055
91 Roatto	301	326	627	292	326	618	275	310	585

ASTI-AVELLINO

COMUNI	POPOLAZIONE RESIDENTE AL 31 DICEMBRE								
	1955			1956			1957		
	M	F	MF	M	F	MF	M	F	MF
92 Robella	452	432	884	450	416	866	439	414	853
93 Rocca d'Arazzo	733	718	1.451	708	692	1.400	704	688	1.392
94 Roccaverano	871	741	1.612	825	713	1.538	811	700	1.511
95 Rocchetta Palafea	390	337	727	378	337	715	383	329	712
96 Rocchetta Tanaro	1.040	1.072	2.112	1.010	1.071	2.081	981	1.037	2.018
97 San Damiano d'Asti	3.309	3.485	6.794	3.240	3.463	6.703	3.176	3.396	6.572
98 San Giorgio Scarampi	182	159	341	165	145	310	155	141	296
99 San Martino Alferi	490	458	948	484	452	936	479	444	923
100 San Marzano Oliveto	638	655	1.293	646	658	1.304	610	628	1.238
101 San Paolo Solbrito	472	508	980	489	504	993	485	499	984
102 Scandoluzza	300	325	625	305	339	644	299	333	632
103 Scurzolengo	504	498	1.002	497	493	990	485	493	978
104 Serole	225	197	422	218	192	410	211	186	397
105 Sessame	321	298	619	317	288	605	295	279	574
106 Sèttime	331	321	652	326	323	649	324	315	639
107 Sòglio	138	156	294	127	147	274	132	145	277
108 Tigliole	1.015	1.072	2.087	1.011	1.084	2.095	994	1.072	2.066
109 Tonco	633	662	1.295	631	645	1.276	612	629	1.241
110 Tonengo	128	126	254	125	124	249	126	126	252
111 Vaglio Serra	249	271	520	243	262	505	217	243	460
112 Valfenera	866	852	1.718	842	840	1.682	833	815	1.648
113 Vèsime	591	549	1.140	580	540	1.120	559	531	1.090
114 Viale d'Asti	212	215	427	205	205	410	194	202	396
115 Viarigi	923	926	1.849	915	920	1.835	884	897	1.781
116 Vigliano d'Asti	504	479	983	518	489	1.007	530	495	1.025
117 Villafranca d'Asti	1.067	1.082	2.149	1.079	1.074	2.153	1.094	1.092	2.186
118 Villanova d'Asti	1.339	1.438	2.777	1.312	1.403	2.715	1.293	1.372	2.665
119 Villa San Secondo	309	332	641	308	332	640	309	326	635
120 Vinchio	623	656	1.279	607	646	1.253	574	631	1.205
PROVINCIA	108.909	110.913	219.822	107.879	109.948	217.827	106.850	109.121	215.971

PROVINCIA DI AVELLINO

1 Aiello del Sabato	1.525	1.570	3.095	1.515	1.565	3.080	1.489	1.530	3.019
2 Altavilla Irpina	3.661	3.939	7.600	3.601	3.896	7.497	3.627	3.884	7.511
3 Andretta	2.134	2.233	4.367	2.140	2.234	4.374	2.119	2.241	4.360
4 Aquilònia	2.085	2.057	4.142	2.100	2.064	4.164	2.102	2.075	4.177
5 Ariano Irpino	13.900	14.040	27.940	13.876	14.015	27.891	13.846	13.987	27.833
6 Atripalda	4.131	4.301	8.432	4.095	4.293	8.388	4.076	4.287	8.363
7 Avella	2.687	2.717	5.404	2.718	2.763	5.481	2.746	2.821	5.567
8 AVELLINO	18.997	20.208	39.205	19.297	20.513	39.810	19.568	20.887	40.455
9 Bagnoli Irpino	2.266	2.277	4.543	2.269	2.298	4.567	2.258	2.295	4.553
10 Baiano	2.041	2.151	4.192	2.090	2.187	4.277	2.086	2.165	4.251
11 Bisaccia	4.000	3.603	7.603	4.039	3.621	7.660	4.054	3.617	7.671
12 Bonito	1.914	2.171	4.085	1.878	2.132	4.010	1.873	2.114	3.987
13 Cairano	715	750	1.465	660	703	1.363	653	690	1.343
14 Calabritto	2.326	2.364	4.690	2.339	2.359	4.698	2.255	2.297	4.552
15 Calitri	4.492	4.436	8.928	4.481	4.456	8.937	4.440	4.470	8.910
16 Candida	774	801	1.575	781	801	1.582	778	801	1.579

AVELLINO

COMUNI	POPOLAZIONE RESIDENTE AL 31 DICEMBRE								
	1955			1956			1957		
	M	F	MF	M	F	MF	M	F	MF
17 Caposele	2.108	2.292	4.400	2.085	2.291	4.376	2.033	2.283	4.316
18 Capriglia Irpina	1.155	1.254	2.409	1.163	1.232	2.395	1.169	1.206	2.375
19 Carife	1.643	1.662	3.305	1.676	1.678	3.354	1.694	1.672	3.366
20 Casalbore	1.311	1.368	2.679	1.303	1.356	2.659	1.317	1.359	2.676
21 Cassano Irpino	954	991	1.945	966	987	1.953	967	999	1.966
22 Castel Baronia	1.028	1.067	2.095	1.036	1.066	2.102	953	984	1.937
23 Castelfranci	1.734	1.803	3.537	1.743	1.826	3.569	1.755	1.815	3.570
24 Castelvètere sul Calore	1.257	1.375	2.632	1.255	1.377	2.632	1.205	1.323	2.528
25 Cervinara	5.793	6.056	11.849	5.820	6.070	11.890	5.879	6.141	12.020
26 Cesinali	806	850	1.656	805	861	1.666	796	858	1.654
27 Chianche	696	732	1.428	703	732	1.435	705	735	1.440
28 Chiusano di San Domè- nico	1.693	1.659	3.352	1.681	1.651	3.332	1.641	1.628	3.269
29 Contrada	1.504	1.518	3.022	1.518	1.536	3.054	1.535	1.564	3.099
30 Conza della Campània	1.763	1.716	3.479	1.754	1.719	3.473	1.750	1.723	3.473
31 Domicella	840	915	1.755	862	947	1.809	866	946	1.812
32 Flùmeri	1.655	1.755	3.410	1.676	1.757	3.433	1.724	1.776	3.500
33 Fontanarosa	2.319	2.518	4.837	2.332	2.527	4.859	2.350	2.547	4.897
34 Forino	2.414	2.648	5.062	2.439	2.685	5.124	2.453	2.705	5.158
35 Frigento	2.904	3.047	5.951	2.869	3.019	5.888	2.860	3.027	5.887
36 Gesualdo	3.356	3.345	6.701	3.372	3.351	6.723	3.363	3.337	6.700
37 Greci	1.276	1.317	2.593	1.239	1.280	2.519	1.222	1.245	2.467
38 Grottaminarda	3.944	3.919	7.863	3.977	3.953	7.930	3.997	3.983	7.980
39 Grottolella	957	898	1.855	951	893	1.844	933	879	1.812
40 Guàrdia Lombardi	2.836	2.795	5.631	2.699	2.670	5.369	2.701	2.687	5.388
41 Lacedònia	3.129	3.181	6.310	3.082	3.137	6.219	3.073	3.113	6.186
42 Làpio	1.376	1.376	2.752	1.373	1.362	2.735	1.347	1.347	2.694
43 Làuro	1.476	1.632	3.108	1.482	1.642	3.124	1.498	1.654	3.152
44 Lioni	3.372	3.560	6.932	3.379	3.590	6.969	3.393	3.590	6.983
45 Luogosano	937	1.029	1.966	936	1.030	1.966	950	1.030	1.980
46 Manocalzati	1.413	1.466	2.879	1.402	1.456	2.858	1.428	1.486	2.914
47 Marzano di Nola	789	838	1.627	786	820	1.606	778	832	1.610
48 Melito Irpino	1.373	1.326	2.699	1.384	1.362	2.746	1.374	1.338	2.712
49 Mercogliano	2.094	2.166	4.260	2.123	2.200	4.323	2.132	2.210	4.342
50 Mirabella Eclano	4.979	5.362	10.341	4.991	5.336	10.327	5.032	5.326	10.358
51 Montaguto	792	891	1.683	777	879	1.656	765	871	1.636
52 Montecalvo Irpino	3.229	3.122	6.351	3.228	3.093	6.321	3.238	3.113	6.351
53 Montefalcione	2.453	2.535	4.988	2.485	2.568	5.053	2.502	2.587	5.089
54 Monteforte Irpino	2.357	2.370	4.727	2.358	2.366	4.724	2.368	2.381	4.749
55 Montefrèdane	1.346	1.368	2.714	1.347	1.366	2.713	1.339	1.357	2.696
56 Montefusco	1.152	1.140	2.292	1.145	1.179	2.324	1.131	1.143	2.274
57 Montella	4.729	4.624	9.353	4.771	4.654	9.425	4.721	4.583	9.304
58 Montemarano	2.563	2.739	5.302	2.378	2.573	4.951	2.379	2.572	4.951
59 Montemiletto	2.925	2.933	5.858	2.933	2.923	5.856	2.919	2.947	5.866
60 Monteverde	1.304	1.321	2.625	1.302	1.306	2.608	1.292	1.303	2.595
61 Montoro Inferiore	3.801	3.940	7.741	3.792	3.958	7.750	3.850	3.990	7.840
62 Montoro Superiore	2.741	2.771	5.512	2.726	2.793	5.519	2.747	2.839	5.586
63 Morra De Sanctis	1.470	1.453	2.923	1.481	1.464	2.945	1.496	1.464	2.960
64 Moschiano (*)	—	—	—	—	—	—	—	—	(a)
65 Mugnano del Cardinale	2.224	2.331	4.555	2.300	2.378	4.678	2.345	2.466	4.811

(a) Costituito con D.P.R. 1-10-1957, n. 1071 e non ancora in funzione alla data del 31 dicembre 1957.

COMUNI	POPOLAZIONE RESIDENTE AL 31 DICEMBRE								
	1955			1956			1957		
	M	F	MF	M	F	MF	M	F	MF
66 Nusco.	3.255	3.319	6.574	3.251	3.312	6.563	3.242	3.330	6.572
67 Ospedaletto d'Alpinolo	938	1.024	1.962	907	991	1.898	918	1.004	1.922
68 Pago del Vallo di Lãuro	707	781	1.488	723	770	1.493	722	779	1.501
69 Parolise	420	440	860	427	435	862	431	439	870
70 Paternòpoli	1.832	2.005	3.837	1.817	1.976	3.793	1.821	1.965	3.786
71 Petruro Irpino	373	401	774	360	385	745	364	383	747
72 Pietradefusi	2.023	2.101	4.124	1.982	2.098	4.080	1.994	2.104	4.098
73 Pietrastornina	1.763	1.694	3.457	1.716	1.640	3.356	1.680	1.622	3.302
74 Prata di Principato Ultra- tra	1.891	1.877	3.768	1.888	1.879	3.767	1.866	1.886	3.752
75 Pràtola Serra	2.193	2.262	4.455	2.197	2.270	4.467	2.216	2.282	4.498
76 Quadrelle	504	537	1.041	507	553	1.060	506	560	1.066
77 Quindici (*)	2.611	2.746	5.357	2.652	2.764	5.416	2.704	2.799	(a) 5.503
78 Roccabascerana	1.805	1.788	3.593	1.716	1.710	3.426	1.624	1.653	3.277
79 Rocca San Felice.	817	816	1.633	817	818	1.635	814	820	1.634
80 Rotondi	1.556	1.604	3.160	1.565	1.599	3.164	1.620	1.641	3.261
81 Salza Irpina	597	595	1.192	588	593	1.181	566	587	1.153
82 San Mango sul Calore	1.462	1.525	2.987	1.466	1.530	2.996	1.472	1.530	3.002
83 San Martino Valle Cau- dina.	3.782	3.811	7.593	3.788	3.828	7.616	3.711	3.726	7.437
84 San Michele di Serino	988	1.035	2.023	985	1.034	2.019	980	1.046	2.026
85 San Nicola Baronia.	579	606	1.185	574	602	1.176	577	604	1.181
86 San Potito Ultra.	761	792	1.553	781	812	1.593	794	813	1.607
87 San Sòssio Baronia.	1.198	1.287	2.485	1.173	1.248	2.421	1.186	1.258	2.444
88 Santa Lucia di Serino	746	725	1.471	745	723	1.468	724	716	1.440
89 Sant'Andrea di Conza	1.561	1.556	3.117	1.562	1.551	3.113	1.556	1.537	3.093
90 Sant'Angelo all'Esca	906	961	1.867	856	932	1.788	868	914	1.782
91 Sant'Angelo a Scala	654	642	1.296	623	608	1.231	590	596	1.186
92 Sant'Angelo dei Lom- bardi	3.785	4.159	7.944	3.821	4.188	8.009	3.860	4.216	8.076
93 Santa Paolina	1.222	1.271	2.493	1.209	1.248	2.457	1.214	1.238	2.452
94 Sant'Arcangelo Tri- monte.	643	672	1.315	650	673	1.323	626	664	1.290
95 Santo Stéfano del Sole	982	1.006	1.988	963	985	1.948	961	989	1.950
96 Savignano di Pùglia	1.786	1.775	3.561	1.710	1.737	3.447	1.650	1.676	3.326
97 Scampitella	1.111	1.114	2.225	1.121	1.119	2.240	1.125	1.123	2.248
98 Senèrchia	883	906	1.789	904	910	1.814	911	909	1.820
99 Serino.	3.590	3.679	7.269	3.565	3.675	7.240	3.532	3.654	7.186
100 Sirignano	502	555	1.057	513	559	1.072	521	573	1.094
101 Solofra	4.310	4.489	8.799	4.351	4.506	8.857	4.336	4.477	8.813
102 Sorbo Sèrpico	498	500	998	509	510	1.019	515	511	1.026
103 Sperone.	876	899	1.775	878	888	1.766	921	923	1.844
104 Sturmo	1.996	2.166	4.162	2.016	2.187	4.203	1.993	2.172	4.165
105 Summonte.	950	990	1.940	975	1.015	1.990	965	1.010	1.975
106 Taurano.	801	786	1.587	810	797	1.607	828	808	1.636
107 Taurasi	1.640	1.662	3.302	1.621	1.642	3.263	1.601	1.621	3.222
108 Teora	1.678	1.734	3.412	1.716	1.743	3.459	1.736	1.735	3.471
109 Torella de' Lombardi.	1.942	2.039	3.981	1.972	2.062	4.034	1.985	2.065	4.050
110 Torre le Nocelle	1.010	1.070	2.080	998	1.054	2.052	989	1.049	2.038
111 Torriani	479	457	936	476	451	927	466	450	916

(a) Compresa la popolazione del comune di Moschiano.

AVELLINO-BARI

COMUNI	POPOLAZIONE RESIDENTE AL 31 DICEMBRE								
	1955			1956			1957		
	M	F	MF	M	F	MF	M	F	MF
112 Treviso	1.841	1.887	3.728	1.848	1.879	3.727	1.853	1.880	3.733
113 Tufo	1.101	1.095	2.196	1.109	1.103	2.212	1.112	1.110	2.222
114 Vallata	2.696	2.711	5.407	2.713	2.702	5.415	2.718	2.727	5.445
115 Venticano	1.361	1.406	2.767	1.378	1.429	2.807	1.383	1.429	2.812
116 Villamaina	662	702	1.364	664	704	1.368	667	710	1.377
117 Villanova del Battista	1.525	1.534	3.059	1.540	1.563	3.103	1.556	1.576	3.132
118 Volturara Irpina	2.472	2.467	4.939	2.482	2.473	4.955	2.505	2.465	4.970
119 Zungoli	1.422	1.402	2.824	1.422	1.405	2.827	1.440	1.407	2.847
PROVINCIA	247.304	254.655	501.959	247.364	254.667	502.031	247.450	254.886	502.336

PROVINCIA DI BARI

1 Acquaviva delle Fonti	7.148	7.458	14.606	7.180	7.509	14.689	7.188	7.475	14.663
2 Adelfa	4.965	5.153	10.118	4.962	5.156	10.118	4.957	5.129	10.086
3 Alberobello	4.677	5.003	9.680	4.648	5.001	9.649	4.637	4.970	9.607
4 Altamura	20.575	21.627	42.202	20.815	21.873	42.688	21.061	22.117	43.178
5 Andria	34.042	34.789	68.831	34.317	35.121	69.438	34.662	35.388	70.050
6 BARI	143.858	149.885	293.743	146.727	153.201	299.928	148.895	155.747	304.642
7 Barletta	34.013	34.150	68.163	34.146	34.328	68.474	34.545	34.615	69.160
8 Binetto	587	630	1.217	585	636	1.221	587	634	1.221
9 Biscèglie	20.373	20.804	41.177	20.546	20.804	41.350	20.676	21.026	41.702
10 Bitetto	3.256	3.362	6.618	3.231	3.319	6.550	3.238	3.330	6.568
11 Bitonto	17.828	18.860	36.688	17.885	18.954	36.839	18.066	19.077	37.143
12 Bitritto	2.223	2.708	4.931	2.206	2.649	4.855	2.175	2.589	4.764
13 Canosa di Puglia	18.010	17.993	36.003	17.988	17.988	35.976	17.963	17.947	35.910
14 Capurso	3.024	3.225	6.249	3.015	3.221	6.236	3.006	3.223	6.229
15 Casamassima	5.202	5.433	10.635	5.225	5.419	10.644	5.245	5.449	10.694
16 Cassano delle Murge	3.671	3.870	7.541	3.652	3.886	7.538	3.664	3.866	7.530
17 Castellana Grotte	6.727	7.575	14.302	6.694	7.589	14.283	6.728	7.592	14.320
18 Cellamare	708	705	1.413	706	695	1.401	718	695	1.413
19 Conversano	8.810	9.225	18.035	8.789	9.226	18.015	8.874	9.309	18.183
20 Corato	22.200	22.811	45.011	21.918	22.554	44.472	21.495	22.059	43.554
21 Giòia del Colle	14.017	14.521	28.538	13.924	14.454	28.378	13.878	14.365	28.243
22 Giovinazzo	7.392	7.429	14.821	7.397	7.424	14.821	7.382	7.392	14.774
23 Gravina in Puglia (*)	16.414	16.490	32.904	16.720	16.791	33.511	16.948	17.034	(a)33982
24 Grumo Appula	5.974	6.116	12.090	5.904	6.059	11.963	5.888	6.067	11.955
25 Locorotondo	5.340	5.525	10.865	5.352	5.575	10.927	5.373	5.584	10.957
26 Minervino Murge	10.679	10.601	21.280	10.627	10.532	21.159	10.536	10.493	21.029
27 Modugno	6.772	7.025	13.797	6.708	7.075	13.783	6.747	7.163	13.910
28 Mola di Bari	11.374	11.937	23.311	11.419	11.924	23.343	11.287	11.846	23.133
29 Molfetta	28.665	29.306	57.971	28.933	29.599	58.532	29.321	29.925	59.246
30 Monòpoli	17.599	18.477	36.076	17.551	18.405	35.956	17.743	18.591	36.334
31 Noci	8.522	8.796	17.318	8.396	8.790	17.186	8.457	8.876	17.333
32 Noicàttaro	5.979	6.152	12.131	6.024	6.222	12.246	6.147	6.330	12.477
33 Palo del Colle	7.010	7.214	14.224	6.835	7.019	13.854	6.817	7.009	13.826
34 Poggiorsini (*)	—	—	—	—	—	—	—	—	(b)
35 Polignano a Mare	6.913	7.113	14.026	6.880	7.118	13.998	6.932	7.195	14.127
36 Putignano	9.282	10.159	19.441	9.325	10.244	19.569	9.378	10.295	19.673
37 Rutigliano	6.044	6.430	12.474	6.000	6.381	12.381	6.105	6.453	12.558

(a) Compresa la popolazione del comune di Poggiorsini.
in funzione alla data del 31 dicembre 1957.

(b) Costituito con Legge 17-4-1957, n. 249 e non ancora

BARI-BELLUNO

COMUNI	POPOLAZIONE RESIDENTE AL 31 DICEMBRE								
	1955			1956			1957		
	M	F	MF	M	F	MF	M	F	MF
38 Ruvo di Puglia . . .	12.912	13.017	25.929	12.715	12.891	25.606	12.467	12.720	25.187
39 Sammichele di Bari. .	3.637	3.785	7.422	3.621	3.764	7.385	3.598	3.738	7.336
40 Sannicandro di Bari .	4.044	4.525	8.569	3.982	4.438	8.420	3.940	4.333	8.273
41 Sant'èramo in Colle. .	10.371	10.496	20.867	10.367	10.572	20.939	10.345	10.536	20.881
42 Spinazzola.	6.917	6.691	13.608	6.853	6.605	13.458	6.797	6.557	13.354
43 Terlizzi	11.389	11.629	23.018	11.311	11.560	22.871	11.205	11.469	22.674
44 Toritto	4.209	4.500	8.709	4.146	4.421	8.567	4.130	4.405	8.535
45 Trani	17.938	18.840	36.778	18.110	19.025	37.135	18.304	19.197	37.501
46 Triggiano	8.095	8.259	16.354	7.828	8.053	15.881	7.809	8.064	15.873
47 Turi.	5.431	5.221	10.652	5.460	5.254	10.714	5.494	5.278	10.772
48 Valenzano	3.566	3.675	7.241	3.542	3.653	7.195	3.424	3.542	6.966
PROVINCIA . . .	618.382	639.195	1257.577	621.165	642.977	1264.142	624.832	646.694	1271.526

PROVINCIA DI BELLUNO

1 Àgordo	1.683	1.915	3.598	1.663	1.896	3.559	1.643	1.852	3.495
2 Alano di Piave. . . .	1.683	1.752	3.435	1.676	1.756	3.432	1.671	1.742	3.413
3 Àlleghè	949	976	1.925	958	999	1.957	949	985	1.934
4 Arsiè	3.144	3.187	6.331	3.120	3.150	6.270	3.076	3.120	6.196
5 Auronzo.	2.017	2.189	4.206	1.977	2.167	4.144	1.985	2.174	4.159
6 BELLUNO	14.435	15.275	29.710	14.558	15.388	29.946	14.748	15.596	30.344
7 Borca di Cadore . . .	272	288	560	287	300	587	297	319	616
8 Calalzo	1.042	1.116	2.158	1.037	1.125	2.162	1.053	1.131	2.184
9 Castellavazzo. . . .	1.305	1.323	2.628	1.312	1.312	2.624	1.318	1.320	2.638
10 Cencenighe.	992	1.001	1.993	989	1.002	1.991	996	1.003	1.999
11 Cesiomaggiore	2.605	2.488	5.093	2.600	2.503	5.103	2.556	2.492	5.048
12 Chies d'Alpago. . . .	1.205	1.132	2.337	1.201	1.127	2.328	1.204	1.127	2.331
13 Cibiana	509	550	1.059	503	551	1.054	504	549	1.053
14 Colle Santa Lucia . .	325	365	690	330	369	699	336	366	702
15 Comèlico Superiore . .	2.098	1.921	4.019	2.111	1.920	4.031	2.103	1.919	4.022
16 Cortina d'Ampezzo . .	2.983	3.542	6.525	2.977	3.567	6.544	3.040	3.600	6.640
17 Danta.	387	397	784	385	397	782	383	394	777
18 Domegge di Cadore (*)	1.236	1.484	2.720	1.232	1.477	2.709	1.232	1.462	2.694
19 Falcade	1.369	1.466	2.835	1.372	1.459	2.831	1.396	1.460	2.856
20 Farra d'Alpago. . . .	1.499	1.522	3.021	1.514	1.526	3.040	1.526	1.535	3.061
21 Feltre.	10.508	11.040	21.548	10.622	11.112	21.734	10.648	11.133	21.781
22 Fonzaso	2.173	2.480	4.653	2.142	2.427	4.569	2.102	2.414	4.516
23 Forno di Canale . . .	875	958	1.833	892	961	1.853	893	941	1.834
24 Forno di Zoldo. . . .	1.884	2.046	3.930	1.866	2.037	3.903	1.876	2.035	3.911
25 Gosaldo	1.365	1.313	2.678	1.346	1.283	2.629	1.346	1.280	2.626
26 Lamon	3.727	3.681	7.408	3.723	3.655	7.378	3.669	3.588	7.257
27 La Valle.	865	909	1.774	869	899	1.768	861	896	1.757
28 Lentiai	1.453	1.470	2.923	1.435	1.462	2.897	1.420	1.453	2.873
29 Limana	1.854	1.850	3.704	1.849	1.859	3.708	1.830	1.836	3.666
30 Livinallongo del Col di Lana	934	945	1.879	947	941	1.888	945	939	1.884
31 Longarone.	2.468	2.474	4.942	2.483	2.462	4.945	2.510	2.483	4.993
32 Lorenzago di Cadore .	354	399	753	360	403	763	364	401	765
33 Lozzo di Cadore (*). .	926	952	1.878	919	952	1.871	882	952	1.834

BELLUNO-BENEVENTO

COMUNI	POPOLAZIONE RESIDENTE AL 31 DICEMBRE								
	1955			1956			1957		
	M	F	MF	M	F	MF	M	F	MF
34 Mel	4.229	4.027	8.256	4.264	4.062	8.326	4.247	4.024	8.271
35 Ospitale di Cadore . .	400	412	812	403	417	820	407	431	838
36 Pedavena	2.327	2.249	4.576	2.327	2.251	4.578	2.308	2.244	4.552
37 Perarolo di Cadore (*)	394	434	828	385	419	804	370	407	777
38 Pieve d'Alpago	1.268	1.305	2.573	1.258	1.301	2.559	1.262	1.310	2.572
39 Pieve di Cadore	1.862	1.993	3.855	1.863	2.019	3.882	1.870	2.023	3.893
40 Ponte nelle Alpi	3.260	3.466	6.726	3.278	3.481	6.759	3.264	3.468	6.732
41 Puos d'Alpago	1.279	1.251	2.530	1.264	1.240	2.504	1.280	1.235	2.515
42 Quaro	1.383	1.378	2.761	1.376	1.363	2.739	1.382	1.375	2.757
43 Rivamonte	754	756	1.510	762	759	1.521	759	760	1.519
44 Rocca Piètoe	1.309	1.352	2.661	1.299	1.355	2.654	1.283	1.338	2.621
45 San Gregòrio nelle Alpi	964	935	1.899	943	920	1.863	944	915	1.859
46 San Nicolò di Comè- lico	264	313	577	250	297	547	245	295	540
47 San Pietro di Cadore(*)	1.472	1.455	2.927	1.468	1.446	2.914	1.447	1.440	2.887
48 Santa Giustina	2.945	2.941	5.886	2.973	2.951	5.924	2.953	2.925	5.878
49 San Tomaso	884	829	1.713	870	819	1.689	853	807	1.660
50 Santo Stéfano di Ca- dore	1.765	1.636	3.401	1.767	1.620	3.387	1.751	1.636	3.387
51 San Vito di Cadore . . .	555	634	1.189	579	647	1.226	581	659	1.240
52 Sappada	790	785	1.575	785	775	1.560	773	774	1.547
53 Sèdico	3.552	3.565	7.117	3.579	3.587	7.166	3.617	3.593	7.210
54 Selva di Cadore	353	367	720	360	376	736	361	374	735
55 Seren del Grappa	1.947	1.803	3.750	1.945	1.790	3.735	1.946	1.791	3.737
56 Sospirolo	2.343	2.328	4.671	2.334	2.337	4.671	2.337	2.314	4.651
57 Sovèrzene	224	200	424	226	199	425	225	194	419
58 Sovramonte	1.684	1.759	3.443	1.655	1.760	3.415	1.658	1.729	3.387
59 Taibon	922	995	1.917	932	1.017	1.949	935	1.027	1.962
60 Tambre	1.143	1.122	2.265	1.136	1.118	2.254	1.143	1.107	2.250
61 Trichiana	2.199	2.084	4.283	2.201	2.091	4.292	2.209	2.105	4.314
62 Vallada	479	557	1.036	475	554	1.029	475	562	1.037
63 Valle di Cadore	1.200	1.381	2.581	1.202	1.378	2.580	1.205	1.381	2.586
64 Vas	689	690	1.379	690	689	1.379	689	683	1.372
65 Vigo di Cadore	954	1.043	1.997	949	1.041	1.990	955	1.037	1.992
66 Vodo Cadore	575	624	1.199	574	630	1.204	533	604	1.137
67 Voltago	699	748	1.447	700	742	1.442	693	732	1.425
68 Zoldo Alto	940	1.031	1.971	922	1.025	1.947	899	1.014	1.913
69 Zoppè di Cadore (*) . .	209	258	467	210	260	470	206	261	467
PROVINCIA	119.340	123.112	242.452	119.459	123.180	242.639	119.427	123.071	242.498

PROVINCIA DI BENEVENTO

1 Airola	2.959	3.204	6.163	2.971	3.202	6.173	2.977	3.225	6.202
2 Amorosi	1.587	1.769	3.356	1.598	1.787	3.385	1.602	1.745	3.347
3 Àpice	3.425	3.636	7.061	3.437	3.631	7.068	3.372	3.552	6.924
4 Àpollosa	1.564	1.659	3.223	1.499	1.629	3.128	1.509	1.616	3.125
5 Àrpaia	971	986	1.957	973	996	1.969	977	1.004	1.981
6 Àrpaise	783	797	1.580	786	794	1.580	801	796	1.597

BENEVENTO

COMUNI	POPOLAZIONE RESIDENTE AL 31 DICEMBRE								
	1955			1956			1957		
	M	F	MF	M	F	MF	M	F	MF
7 Basèlice	2.002	2.049	4.051	1.991	2.039	4.030	1.946	1.996	3.942
8 BENEVENTO	25.327	26.560	51.887	25.775	26.996	52.771	26.104	27.278	53.382
9 Bonea	1.043	1.108	2.151	1.025	1.085	2.110	994	1.063	2.057
10 Bucciano	835	852	1.687	837	858	1.695	807	837	1.644
11 Buonalbergo	1.399	1.514	2.913	1.389	1.488	2.877	1.384	1.492	2.876
12 Calvi San Nazzano . .	1.955	2.071	4.026	1.981	2.072	4.053	1.965	2.074	4.039
13 Campolattaro	881	896	1.777	871	881	1.752	873	896	1.769
14 Càmpoli del Monte Ta- burno	1.008	1.060	2.068	1.027	1.082	2.109	1.007	1.066	2.073
15 Casalduni	1.179	1.310	2.489	1.210	1.341	2.551	1.212	1.345	2.557
16 Castelfranco in Miscano	1.134	1.161	2.295	1.120	1.164	2.284	1.081	1.113	2.194
17 Castelpagano	1.321	1.374	2.695	1.288	1.360	2.648	1.280	1.335	2.615
18 Castelpoto	1.074	1.175	2.249	1.064	1.168	2.232	1.070	1.172	2.242
19 Castelvènere	1.295	1.326	2.621	1.295	1.300	2.595	1.274	1.287	2.561
20 Castelvètere in Val For- tore	1.881	2.139	4.020	1.860	2.143	4.003	1.882	2.141	4.023
21 Cautano	1.013	1.170	2.183	988	1.145	2.133	967	1.110	2.077
22 Ceppaloni	2.780	2.764	5.544	2.795	2.712	5.507	2.712	2.689	5.401
23 Cerreto Sannita	2.726	3.013	5.739	2.643	2.940	5.583	2.632	2.938	5.570
24 Circello	1.927	1.979	3.906	1.929	1.979	3.908	1.883	1.950	3.833
25 Colle Sannita	2.282	2.488	4.770	2.215	2.410	4.625	2.220	2.408	4.628
26 Cusano Mutri	2.523	2.750	5.273	2.565	2.764	5.329	2.566	2.754	5.320
27 Dugenta (*)	—	—	—	—	—	(a)	1.100	1.181	2.281
28 Durazzano	1.282	1.360	2.642	1.291	1.373	2.664	1.247	1.334	2.581
29 Faicchio	2.233	2.226	4.459	2.204	2.219	4.423	2.205	2.178	4.383
30 Foglianise	1.549	1.671	3.220	1.515	1.649	3.164	1.498	1.636	3.134
31 Foiano di Val Fortore	1.169	1.227	2.396	1.186	1.244	2.430	1.182	1.221	2.403
32 Fòrchia	623	644	1.267	622	658	1.280	605	642	1.247
33 Fragneto l'Abate	1.124	1.206	2.330	1.091	1.191	2.282	1.052	1.137	2.189
34 Fragneto Monforte . . .	1.333	1.378	2.711	1.319	1.354	2.673	1.312	1.328	2.640
35 Frasso Telesino	2.235	2.341	4.576	2.185	2.297	4.482	2.180	2.265	4.445
36 Ginestra degli Schia- voni	547	562	1.109	551	559	1.110	546	551	1.097
37 Guardia Sanframondi . .	3.486	3.594	7.080	3.445	3.556	7.001	3.428	3.549	6.977
38 Limàtola	1.780	1.772	3.552	1.779	1.768	3.547	1.782	1.800	3.582
39 Melizzano (*)	2.746	2.865	5.611	2.716	2.855	(b) 5.571	1.594	1.684	3.278
40 Moiano	2.077	2.122	4.199	2.049	2.101	4.150	2.033	2.098	4.131
41 Molinara	1.495	1.619	3.114	1.478	1.606	3.084	1.164	1.357	2.521
42 Montefalcone di Val Fortore	1.707	1.876	3.583	1.688	1.850	3.538	1.696	1.845	3.541
43 Montesàrchio	5.662	5.948	11.610	5.683	5.976	11.659	5.706	6.061	11.767
44 Morcone	4.499	4.663	9.162	4.504	4.648	9.152	4.505	4.601	9.106
45 Paduli	2.710	2.696	5.406	2.682	2.678	5.360	2.670	2.676	5.346
46 Pago Veiano	1.535	1.605	3.140	1.551	1.617	3.168	1.561	1.637	3.198
47 Pannarano	1.674	1.607	3.281	1.671	1.615	3.286	1.670	1.615	3.285
48 Paolisi	1.177	1.183	2.360	1.205	1.143	2.348	1.131	1.056	2.187
49 Paupisi	1.075	1.099	2.174	1.073	1.086	2.159	1.070	1.085	2.155
50 Pesco Sannita	1.497	1.575	3.072	1.479	1.552	3.031	1.466	1.530	2.996
51 Pietraròja	569	701	1.270	562	698	1.260	561	685	1.246
52 Pietrelcina	2.060	2.164	4.224	2.039	2.135	4.174	2.015	2.118	4.133

(a) Costituito con Legge 1-12-1956, n. 1398 e non ancora in funzione alla data del 31 dicembre 1956.

(b) Compresa

la popolazione del comune di Dugenta.

BENEVENTO-BERGAMO

COMUNI	POPOLAZIONE RESIDENTE AL 31 DICEMBRE								
	1955			1956			1957		
	M	F	MF	M	F	MF	M	F	MF
53 Ponte	1.181	1.214	2.395	1.195	1.225	2.420	1.135	1.193	2.328
54 Pontelandolfo	3.261	3.309	6.570	3.282	3.337	6.619	3.304	3.337	6.641
55 Puglianello	676	695	1.371	676	693	1.369	662	681	1.343
56 Reino	928	968	1.896	925	964	1.889	867	910	1.777
57 San Bartolomeo in Galdo	5.186	5.181	10.367	5.206	5.175	10.381	5.197	5.148	10.345
58 San Giòrgio del Sannio	2.733	3.003	5.736	2.773	3.044	5.817	2.803	3.058	5.861
59 San Giòrgio la Molara	2.814	2.890	5.704	2.963	2.928	5.891	2.942	2.914	5.856
60 San Lèucio del Sannio	2.064	2.029	4.093	2.085	2.017	4.102	2.070	2.007	4.077
61 San Lorenzello	1.271	1.368	2.639	1.282	1.362	2.644	1.276	1.340	2.616
62 San Lorenzo Maggiore	1.488	1.657	3.145	1.472	1.643	3.115	1.478	1.631	3.109
63 San Lupo	918	994	1.912	912	986	1.898	788	896	1.684
64 San Marco dei Cavoti	2.677	2.784	5.461	2.669	2.749	5.418	2.682	2.736	5.418
65 San Martino Sannita	888	931	1.819	887	948	1.835	898	956	1.854
66 San Nicola Manfredi	1.679	1.694	3.373	1.689	1.709	3.398	1.696	1.689	3.385
67 San Salvatore Telesino	1.822	1.904	3.726	1.827	1.919	3.746	1.845	1.931	3.776
68 Santa Croce del Sannio	977	1.088	2.065	917	1.040	1.957	891	1.009	1.900
69 Sant'Àgata de' Goti	6.180	6.281	12.461	6.145	6.258	12.403	6.086	6.198	12.284
70 Sant'Àngelo a Cùpolo	2.089	2.184	4.273	2.111	2.183	4.294	2.134	2.217	4.351
71 Sassinoro	725	805	1.530	716	798	1.514	718	789	1.507
72 Solopaca	2.883	3.150	6.033	2.858	3.145	6.003	2.835	3.084	5.919
73 Telese	1.445	1.514	2.959	1.483	1.574	3.057	1.531	1.636	3.167
74 Tocco Càudio	1.120	1.152	2.272	1.098	1.159	2.257	1.108	1.156	2.264
75 Torrecuso	2.071	2.174	4.245	2.097	2.177	4.274	2.043	2.148	4.191
76 Vitulano	1.574	1.760	3.334	1.555	1.734	3.289	1.549	1.689	3.238
PROVINCIA	163.368	171.243	334.611	163.523	171.161	334.684	162.514	170.105	332.619

PROVINCIA DI BERGAMO

1 Adrara San Martino	1.078	1.100	2.178	1.068	1.078	2.146	1.034	1.043	2.077
2 Adrara San Rocco	446	412	858	433	401	834	437	403	840
3 Albano Sant'Àlessandro	1.115	1.128	2.243	1.134	1.142	2.276	1.172	1.164	2.336
4 Albino	6.092	6.678	12.770	6.103	6.698	12.801	6.190	6.731	12.921
5 Àlga di Costa Serina (a)	—	—	—	—	—	—	—	—	—
6 Almè	1.157	1.233	2.390	1.187	1.256	2.443	1.178	1.246	2.424
7 Almenno San Bartolomeo	1.867	1.867	3.734	1.873	1.886	3.759	1.857	1.896	3.753
8 Almenno San Salvatore	1.693	1.831	3.524	1.732	1.866	3.598	1.748	1.888	3.636
9 Alzano Lombardo	4.694	5.169	9.863	4.752	5.236	9.988	4.762	5.271	10.033
10 Ambivere	629	644	1.273	641	647	1.288	642	659	1.301
11 Antegnate	1.368	1.340	2.708	1.327	1.312	2.639	1.317	1.306	2.623
12 Àrcene	1.277	1.283	2.560	1.292	1.290	2.582	1.318	1.312	2.630
13 Àrdèsisio	1.787	1.830	3.617	1.799	1.829	3.628	1.796	1.829	3.625
14 Arzago d'Adda	812	758	1.570	792	753	1.545	777	737	1.514
15 Averara	288	286	574	287	278	565	285	274	559
16 Aviàtico	395	336	731	378	333	711	369	345	714
17 Azzano San Pàolo	1.213	1.234	2.447	1.242	1.249	2.491	1.300	1.275	2.575

(a) Costituito con D.L. 11-3-1948, n. 286 e non ancora in funzione alla data del 31 dicembre 1957.

BERGAMO

COMUNI	POPOLAZIONE RESIDENTE AL 31 DICEMBRE								
	1955			1956			1957		
	M	F	MF	M	F	MF	M	F	MF
18 Azzone	423	418	841	428	424	852	425	424	849
19 Bagnatica (*)	—	—	—	1.002	864	1.866	1.014	878	1.892
20 Barbata	431	369	800	410	346	756	395	335	730
21 Bariano	1.240	1.188	2.428	1.256	1.216	2.472	1.272	1.224	2.496
22 Barzana	343	281	624	347	303	650	351	304	655
23 Bedulita	325	330	655	317	319	636	317	318	635
24 Berbenno	1.197	1.199	2.396	1.206	1.196	2.402	1.222	1.219	2.441
25 BÈRGAMO	50.666	58.264	108.930	51.142	58.821	109.963	51.616	59.434	111.050
26 Berzo San Fermo	495	497	992	491	494	985	491	498	989
27 Brianzano (*)	237	250	487	232	254	486	231	247	478
28 Blello	86	67	153	89	71	160	89	69	158
29 Bòlgare	1.196	1.140	2.336	1.209	1.141	2.350	1.218	1.154	2.372
30 Boltiere	1.144	1.174	2.318	1.139	1.181	2.320	1.155	1.192	2.347
31 Bonate Sopra	1.787	1.916	3.703	1.804	1.927	3.731	1.833	1.955	3.788
32 Bonate Sotto	1.743	1.688	3.431	1.761	1.712	3.473	1.791	1.737	3.528
33 Borgo di Terzo	421	435	856	421	432	853	425	441	866
34 Bòssico	521	487	1.008	514	480	994	514	482	996
35 Bottanuco	1.231	1.281	2.512	1.232	1.283	2.515	1.231	1.286	2.517
36 Bracca (a)	1.734	1.616	3.350	1.729	1.609	3.338	1.731	1.619	3.350
37 Branzi	532	508	1.040	530	508	1.038	530	506	1.036
38 Brembate	2.238	2.395	4.633	2.273	2.435	4.708	2.262	2.417	4.679
39 Brembate di Sopra	1.363	1.469	2.832	1.374	1.475	2.849	1.407	1.501	2.908
40 Brembilla	1.984	2.017	4.001	2.013	2.062	4.075	2.028	2.082	4.110
41 Brignano Gera d'Adda	2.033	2.162	4.195	2.038	2.166	4.204	2.053	2.155	4.208
42 Brumano	146	126	272	140	121	261	136	115	251
43 Brusaporto (*)	—	—	—	675	658	1.333	679	670	1.349
44 Calcinante	1.589	1.659	3.248	1.585	1.643	3.228	1.588	1.653	3.241
45 Cálcio	2.139	2.173	4.312	2.126	2.133	4.259	2.076	2.130	4.206
46 Calolziocorte	4.369	4.661	9.030	4.424	4.721	9.145	4.534	4.797	9.331
47 Calusco d'Adda	2.260	2.195	4.455	2.306	2.233	4.539	2.416	2.299	4.715
48 Calvenzano	1.181	1.151	2.332	1.189	1.163	2.352	1.177	1.164	2.341
49 Camerata Cornello	413	422	835	409	415	824	403	401	804
50 Canònica d'Adda	1.345	1.391	2.736	1.361	1.407	2.768	1.372	1.408	2.780
51 Capizzone	526	544	1.070	543	556	1.099	545	553	1.098
52 Capriate San Gervàsio	2.622	2.913	5.535	2.627	2.913	5.540	2.633	2.901	5.534
53 Caprino Bergamasco	1.180	1.287	2.467	1.177	1.287	2.464	1.161	1.277	2.438
54 Caravàggio	5.957	6.251	12.208	6.001	6.235	12.236	6.005	6.278	12.283
55 Carenno	705	727	1.432	712	729	1.441	705	718	1.423
56 Caròbbio degli Àngeli	1.229	1.240	2.469	1.243	1.248	2.491	1.250	1.240	2.490
57 Carona	374	409	783	372	404	776	376	411	787
58 Càrvico	1.195	1.131	2.326	1.245	1.190	2.435	1.260	1.205	2.465
59 Casazza	1.182	1.266	2.448	1.190	1.293	2.483	1.192	1.297	2.489
60 Casirate d'Adda	1.086	1.074	2.160	1.079	1.073	2.152	1.093	1.086	2.179
61 Casnigo	1.636	1.918	3.554	1.656	1.928	3.584	1.670	1.930	3.600
62 Cassiglio	126	117	243	130	115	245	128	116	244
63 Castelli Calèpio	2.748	2.919	5.667	2.781	2.923	5.704	2.829	2.945	5.774
64 Castel Rozzone	754	731	1.485	765	741	1.506	781	752	1.533
65 Castione della Presolana	1.685	1.647	3.332	1.686	1.651	3.337	1.705	1.664	3.369
66 Castro	876	895	1.771	864	882	1.746	864	886	1.750
67 Cavernago	482	431	913	479	438	917	473	427	900

(a) Compresa la popolazione dei comuni di Algua di Costa Serina e Costa di Serina.

BERGAMO

COMUNI	POPOLAZIONE RESIDENTE AL 31 DICEMBRE								
	1955			1956			1957		
	M	F	MF	M	F	MF	M	F	MF
68 Cenate Sopra	718	674	1.392	714	669	1.383	699	665	1.364
69 Cenate Sotto.	828	856	1.684	832	846	1.678	818	835	1.653
70 Cene	1.464	1.502	2.966	1.471	1.498	2.969	1.477	1.491	2.968
71 Cerete.	603	632	1.235	596	614	1.210	609	609	1.218
72 Chignolo d'Isola	787	760	1.547	797	763	1.560	807	763	1.570
73 Chiuduno	1.688	1.754	3.442	1.680	1.743	3.423	1.681	1.774	3.455
74 Cisano Bergamasco	1.679	1.804	3.483	1.667	1.782	3.449	1.672	1.781	3.453
75 Ciserano.	1.243	1.144	2.387	1.264	1.150	2.414	1.289	1.165	2.454
76 Cividate al Piano.	1.809	1.734	3.543	1.801	1.730	3.531	1.780	1.760	3.540
77 Clusone	3.384	3.795	7.179	3.423	3.844	7.267	3.455	3.851	7.306
78 Còlere.	704	722	1.426	709	721	1.430	719	717	1.436
79 Cologno al Sèrio	2.947	2.884	5.831	2.966	2.893	5.859	2.972	2.893	5.865
80 Colzate	499	504	1.003	519	516	1.035	549	538	1.087
81 Comun Nuovo	982	935	1.917	974	932	1.906	972	936	1.908
82 Corna Imagna	334	343	677	336	345	681	334	333	667
83 Cortenuova	786	739	1.525	772	726	1.498	730	670	1.400
84 Costa di Serina (a)	—	—	—	—	—	—	—	—	—
85 Costa Monticelli (*).	642	677	1.319	643	673	1.316	642	668	1.310
86 Costa Valle Imagna	554	518	1.072	544	518	1.062	547	513	1.060
87 Costa Volpino	2.403	2.424	4.827	2.454	2.493	4.947	2.559	2.576	5.135
88 Covo	1.482	1.385	2.867	1.460	1.362	2.822	1.435	1.348	2.783
89 Credaro	759	824	1.583	759	842	1.601	741	842	1.583
90 Curno.	1.700	1.733	3.433	1.778	1.824	3.602	1.836	1.889	3.725
91 Cùsio	303	273	576	305	274	579	302	273	575
92 Dàlmine.	4.592	4.602	9.194	4.776	4.788	9.564	4.874	4.877	9.751
93 Dossena	562	572	1.134	570	572	1.142	572	567	1.139
94 Èndine Gaiano.	1.316	1.369	2.685	1.318	1.370	2.688	1.341	1.383	2.724
95 Entratico	546	515	1.061	545	517	1.062	556	530	1.086
96 Erve	408	453	861	411	447	858	414	441	855
97 Fara Gera d'Adda	2.259	2.326	4.585	2.248	2.343	4.591	2.231	2.337	4.568
98 Fara Olivana con Sola	606	534	1.140	580	529	1.109	578	518	1.096
99 Fino del Monte	463	482	945	469	488	957	468	490	958
100 Fiorano al Sèrio	1.140	1.345	2.485	1.116	1.317	2.433	1.116	1.316	2.432
101 Fontanella.	1.932	1.945	3.877	1.887	1.889	3.776	1.846	1.875	3.721
102 Fonteno.	484	483	967	479	462	941	486	459	945
103 Fòppolo	69	82	151	69	77	146	63	74	137
104 Foresto Sparso.	1.213	1.189	2.402	1.198	1.183	2.381	1.193	1.188	2.381
105 Forno di San Giovanni	783	745	1.528	773	749	1.522	781	749	1.530
106 Fuipiano Valle Imagna	151	140	291	149	137	286	153	133	286
107 Gandellino	950	989	1.939	953	963	1.916	936	956	1.892
108 Gandino.	2.491	2.754	5.245	2.512	2.769	5.281	2.518	2.772	5.290
109 Gandosso	551	495	1.046	551	489	1.040	554	479	1.033
110 Gaverina	560	568	1.128	560	554	1.114	574	564	1.138
111 Gazzaniga	2.425	2.875	5.300	2.423	2.886	5.309	2.413	2.872	5.285
112 Gerosa	339	379	718	335	374	709	339	374	713
113 Ghisalba.	1.398	1.337	2.735	1.401	1.341	2.742	1.419	1.327	2.746
114 Gorlago	1.600	1.655	3.255	1.625	1.691	3.316	1.614	1.687	3.301
115 Gorle	451	452	903	497	526	1.023	535	562	1.097
116 Gorno.	1.162	1.186	2.348	1.182	1.185	2.367	1.186	1.188	2.374

(a) Costituito con D.L. 11-3-1948, n. 286 e non ancora in funzione alla data del 31 dicembre 1957.

BERGAMO

COMUNI	POPOLAZIONE RESIDENTE AL 31 DICEMBRE								
	1955			1956			1957		
	M	F	MF	M	F	MF	M	F	MF
117 Grassobbio.	911	848	1.759	908	852	1.760	921	876	1.797
118 Gromo.	609	575	1.184	598	570	1.168	611	581	1.192
119 Grone.	436	410	846	441	410	851	443	408	851
120 Grumello del Monte .	2.015	2.192	4.207	2.017	2.175	4.192	2.009	2.143	4.152
121 Isola di Fondra	155	154	309	151	149	300	147	148	295
122 Isso.	270	227	497	261	226	487	269	224	493
123 Lallio	483	490	973	486	505	991	495	511	1.006
124 Lefte	2.072	2.205	4.277	2.116	2.239	4.355	2.157	2.303	4.460
125 Lenna (*).	—	—	—	402	427	829	410	431	841
126 Levate	1.027	1.015	2.042	1.040	1.033	2.073	1.041	1.034	2.075
127 Locatello	414	393	807	416	392	808	418	393	811
128 Lòvere	3.009	3.275	6.284	3.059	3.321	6.380	3.154	3.412	6.566
129 Lurano	609	650	1.259	607	634	1.241	601	627	1.228
130 Luzzana.	241	238	479	241	243	484	231	235	466
131 Madone	579	606	1.185	604	635	1.239	602	632	1.234
132 Mapello	1.546	1.574	3.120	1.554	1.586	3.140	1.587	1.589	3.176
133 Marne.	895	893	1.788	899	893	1.792	920	912	1.832
134 Martinengo	3.174	2.995	6.169	3.134	2.927	6.061	3.112	2.914	6.026
135 Mezzoldo	265	255	520	268	255	523	261	250	511
136 Misano di Gera d'Adda	809	803	1.612	820	795	1.615	812	796	1.608
137 Mòio de' Calvi (*). . .	—	—	—	146	149	295	141	153	294
138 Monasterolo del Castello	350	319	669	355	327	682	360	331	691
139 Monte Marenzo.	355	315	670	359	325	684	359	338	697
140 Monticelli di Borgo- gna (*).	568	532	1.100	570	539	1.109	596	565	1.161
141 Morengo.	827	744	1.571	832	747	1.579	828	744	1.572
142 Mornico al Sèrio	1.004	972	1.976	999	973	1.972	995	968	1.963
143 Mozzànica	1.333	1.304	2.637	1.321	1.307	2.628	1.343	1.304	2.647
144 Mozzo.	983	964	1.947	976	960	1.936	1.003	973	1.976
145 Nembro	4.258	4.459	8.717	4.282	4.542	8.824	4.373	4.617	8.990
146 Olmo al Brembo	353	322	675	348	318	666	359	317	676
147 Oltre il Colle.	984	975	1.959	982	966	1.948	973	938	1.911
148 Oneta.	531	528	1.059	528	533	1.061	522	532	1.054
149 Òrio al Sèrio	716	460	1.176	729	477	1.206	730	461	1.191
150 Ornica.	281	266	547	285	273	558	292	272	564
151 Ósio Sopra.	1.205	1.215	2.420	1.221	1.237	2.458	1.243	1.269	2.512
152 Ósio Sotto.	2.324	2.398	4.722	2.350	2.414	4.764	2.402	2.445	4.847
153 Pagazzano.	804	733	1.537	791	733	1.524	795	741	1.536
154 Paladina.	1.303	1.401	2.704	1.320	1.410	2.730	1.321	1.419	2.740
155 Palazzago	1.395	1.304	2.699	1.377	1.310	2.687	1.373	1.286	2.659
156 Palosco	1.824	1.838	3.662	1.811	1.828	3.639	1.814	1.843	3.657
157 Parre	944	1.057	2.001	942	1.055	1.997	957	1.056	2.013
158 Parzànica	585	531	1.116	588	528	1.116	571	523	1.094
159 Pedrengo	847	857	1.704	872	870	1.742	854	860	1.714
160 Pèia.	732	799	1.531	730	800	1.530	735	803	1.538
161 Piànico	527	494	1.021	544	495	1.039	560	524	1.084
162 Piazza Brembana (*). . .	—	—	—	421	464	885	411	466	877
163 Piazzatorre	265	243	508	263	248	511	264	246	510
164 Piazzolo.	129	129	258	127	129	256	125	128	253
165 Pognano.	434	377	811	424	378	802	425	384	809

BERGAMO

COMUNI	POPOLAZIONE RESIDENTE AL 31 DICEMBRE								
	1955			1956			1957		
	M	F	MF	M	F	MF	M	F	MF
166 Ponte Nossa (*)	1.164	1.278	2.442	1.177	1.305	2.482	1.207	1.323	2.530
167 Ponterànica	1.719	1.603	3.322	1.782	1.668	3.450	1.860	1.743	3.603
168 Ponte San Pietro.	3.330	3.467	6.797	3.393	3.542	6.935	3.490	3.619	7.109
169 Pontida	1.370	1.329	2.699	1.362	1.333	2.695	1.392	1.353	2.745
170 Pontirolo Nuovo	1.475	1.507	2.982	1.494	1.525	3.019	1.513	1.547	3.060
171 Pradalunga	1.779	1.939	3.718	1.791	1.941	3.732	1.750	1.901	3.651
172 Predore	686	695	1.381	699	700	1.399	700	687	1.387
173 Prèmolo	531	567	1.098	540	560	1.100	544	556	1.100
174 Presezzo.	1.192	1.213	2.405	1.207	1.236	2.443	1.219	1.258	2.477
175 Pumenengo	981	838	1.819	950	801	1.751	911	773	1.684
176 Rànica	1.469	1.718	3.187	1.476	1.733	3.209	1.486	1.746	3.232
177 Ranzànico	417	420	837	421	417	838	410	408	818
178 Riva di Solto	528	515	1.043	519	508	1.027	522	505	1.027
179 Riviera d'Adda.	991	995	1.986	997	989	1.986	984	982	1.966
180 Rocca del Colle (*).	1.695	1.545	3.240	—	—	—	—	—	—
181 Rogno.	956	884	1.840	973	889	1.862	990	893	1.883
182 Romano di Lombardia	4.942	5.089	10.031	5.044	5.160	10.204	5.031	5.196	10.227
183 Roncobello.	438	468	906	441	471	912	441	468	909
184 Ròncola	318	307	625	310	306	616	304	307	611
185 Rota d'Imagna.	439	502	941	450	497	947	449	499	948
186 Rovetta	1.074	1.090	2.164	1.080	1.074	2.154	1.090	1.073	2.163
187 San Giovanni Bianco .	2.585	2.622	5.207	2.584	2.643	5.227	2.605	2.666	5.271
188 San Martino de' Calvi(*)	1.198	1.273	2.471	—	—	—	—	—	—
189 San Paolo d'Argon	784	709	1.493	788	727	1.515	804	738	1.542
190 San Pellegrino Terme(*)	1.998	2.171	4.169	2.012	2.221	4.233	2.025	2.236	4.261
191 Santa Brigida	494	467	961	501	466	967	494	465	959
192 Sant'Omobono Imagna	1.308	1.304	2.612	1.342	1.324	2.666	1.345	1.304	2.649
193 Sarnico	1.788	2.023	3.811	1.815	2.035	3.850	1.830	2.074	3.904
194 Scanzorosciate	2.468	2.479	4.947	2.471	2.475	4.946	2.473	2.458	4.931
195 Schilpario	895	971	1.866	901	977	1.878	911	965	1.876
196 Sedrina	1.119	1.149	2.268	1.106	1.138	2.244	1.114	1.150	2.264
197 Selvino	714	673	1.387	731	683	1.414	735	687	1.422
198 Seriate	5.169	5.563	10.732	5.294	5.692	10.986	5.426	5.796	11.222
199 Serina.	1.333	1.312	2.645	1.348	1.323	2.671	1.354	1.310	2.664
200 Solto Collina.	661	658	1.319	668	667	1.335	662	651	1.313
201 Songavazzo	330	331	661	314	326	640	312	319	631
202 Sorisole	2.100	2.182	4.282	2.131	2.231	4.362	2.200	2.305	4.505
203 Sotto il Monte.	899	829	1.728	898	829	1.727	895	838	1.733
204 Sòvere.	1.670	1.820	3.490	1.686	1.822	3.508	1.694	1.846	3.540
205 Spinone dei Castelli (*)	279	282	561	296	287	583	294	280	574
206 Spirano	1.653	1.607	3.260	1.660	1.623	3.283	1.635	1.589	3.224
207 Stezzano.	2.818	2.865	5.683	2.846	2.907	5.753	2.858	2.937	5.795
208 Strozza	481	473	954	488	481	969	481	472	953
209 Suisio	994	899	1.893	1.008	919	1.927	1.013	932	1.945
210 Talèggio.	743	768	1.511	724	748	1.472	699	732	1.431
211 Tavèrnola Bergamasca	1.127	1.106	2.233	1.136	1.109	2.245	1.158	1.114	2.272
212 Telgate	1.157	1.182	2.339	1.155	1.190	2.345	1.179	1.201	2.380
213 Terno d'Isola	1.100	1.084	2.184	1.100	1.068	2.168	1.111	1.092	2.203
214 Torre Boldone	1.402	1.462	2.864	1.445	1.530	2.975	1.480	1.563	3.043
215 Torre de' Busi.	1.006	969	1.975	1.009	954	1.963	986	922	1.908

BERGAMO-BOLOGNA

COMUNI	POPOLAZIONE RESIDENTE AL 31 DICEMBRE								
	1955			1956			1957		
	M	F	MF	M	F	MF	M	F	MF
216 Torre de' Ròveri.	604	547	1.151	614	565	1.179	624	573	1.197
217 Torre Pallavicina.	846	847	1.693	806	804	1.610	765	741	1.506
218 Trescore Balneario	2.320	2.385	4.705	2.352	2.405	4.757	2.395	2.419	4.814
219 Treviglio.	10.631	11.297	21.928	10.665	11.361	22.026	10.709	11.398	22.107
220 Treviolo.	2.779	2.803	5.582	2.789	2.815	5.604	2.814	2.854	5.668
221 Ubiale Clanezzo	658	605	1.263	659	606	1.265	649	596	1.245
222 Urgnano.	2.899	2.867	5.766	2.918	2.861	5.779	2.929	2.896	5.825
223 Valbondione	969	930	1.899	982	943	1.925	986	944	1.930
224 Valbrembo.	765	753	1.518	783	764	1.547	799	779	1.578
225 Valgòglio	452	415	867	452	408	860	457	401	858
226 Valleve	116	108	224	113	106	219	114	99	213
227 Valnegrà (*).	—	—	—	181	190	371	188	184	372
228 Valsecca.	342	319	661	336	312	648	334	312	646
229 Valtorta.	394	368	762	383	357	740	374	346	720
230 Vedeseta.	289	282	571	283	282	565	279	274	553
231 Vercurago	940	1.088	2.028	969	1.095	2.064	953	1.093	2.046
232 Verdellino	937	901	1.838	934	899	1.833	952	918	1.870
233 Verdello.	2.085	2.206	4.291	2.132	2.284	4.416	2.155	2.301	4.456
234 Vèrtova	2.355	2.510	4.865	2.371	2.519	4.890	2.373	2.517	4.890
235 Viadànica	494	436	930	483	441	924	462	426	888
236 Vigano San Martino	441	410	851	435	394	829	446	390	836
237 Vigolo.	600	557	1.157	588	552	1.140	568	532	1.100
238 Villa d'Adda.	1.307	1.329	2.636	1.292	1.332	2.624	1.281	1.314	2.595
239 Villa d'Almè.	2.103	2.265	4.368	2.112	2.294	4.406	2.159	2.332	4.491
240 Villa di Sèrio	1.305	1.267	2.572	1.335	1.291	2.626	1.364	1.327	2.691
241 Villa d'Ogna.	1.347	1.621	2.968	1.355	1.639	2.994	1.372	1.630	3.002
242 Villongo.	1.343	1.317	2.660	1.338	1.320	2.658	1.355	1.339	2.694
243 Vilminore di Scalve.	1.082	1.147	2.229	1.081	1.131	2.212	1.091	1.128	2.219
244 Zandòbbio.	1.102	1.055	2.157	1.111	1.061	2.172	1.109	1.065	2.174
245 Zànica.	2.019	2.029	4.048	2.038	2.064	4.102	2.045	2.059	4.104
246 Zogno.	3.618	3.959	7.577	3.635	3.950	7.585	3.701	3.990	7.691
PROVINCIA	354.124	368.805	722.929	356.456	371.174	727.630	359.012	373.368	732.380

PROVINCIA DI BOLOGNA

1 Anzola dell'Emilia	2.943	2.816	5.759	2.962	2.805	5.767	2.947	2.805	5.752
2 Argelato.	2.376	2.297	4.673	2.331	2.238	4.569	2.254	2.181	4.435
3 Baricella.	2.885	2.944	5.829	2.858	2.931	5.789	2.823	2.887	5.710
4 Bazzano.	2.402	2.534	4.936	2.374	2.479	4.853	2.338	2.417	4.755
5 Bentivòglio	2.740	2.725	5.465	2.713	2.676	5.389	2.662	2.607	5.269
6 BOLOGNA	174.715	199.370	374.085	181.155	206.419	387.574	187.008	212.731	399.739
7 Borgo Tossignano	1.802	1.681	3.483	1.751	1.661	3.412	1.713	1.609	3.322
8 Bùdrio	7.727	7.744	15.471	7.637	7.624	15.261	7.541	7.513	15.054
9 Calderara di Reno	2.869	2.761	5.630	2.803	2.698	5.501	2.663	2.540	5.203
10 Camugnano	2.687	2.472	5.159	2.566	2.360	4.926	2.468	2.264	4.732
11 Casalècchio di Reno	6.680	7.040	13.720	7.114	7.503	14.617	7.585	7.954	15.539
12 Casalfumanese	2.023	1.864	3.887	1.926	1.763	3.689	1.938	1.704	3.642
13 Castel d'Aiano	1.828	1.728	3.556	1.723	1.652	3.375	1.659	1.619	3.278
14 Castel del Rio	1.287	1.260	2.547	1.221	1.214	2.435	1.160	1.148	2.308
15 Castel di Càsio.	1.760	1.790	3.550	1.697	1.724	3.421	1.647	1.665	3.312

BOLOGNA

COMUNI	POPOLAZIONE RESIDENTE AL 31 DICEMBRE								
	1955			1956			1957		
	M	F	MF	M	F	MF	M	F	MF
16 Castel Guelfo di Bologna	1.757	1.673	3.430	1.762	1.678	3.440	1.726	1.651	3.377
17 Castello d'Àrgile . . .	1.895	1.842	3.737	1.878	1.821	3.699	1.816	1.778	3.594
18 Castello di Serravalle .	2.186	1.871	4.057	2.087	1.800	3.887	2.043	1.777	3.820
19 Castel Maggiore	3.320	3.304	6.624	3.306	3.264	6.570	3.308	3.277	6.585
20 Castel San Pietro dell'Emilia	7.231	6.935	14.166	7.196	6.889	14.085	7.105	6.817	13.922
21 Castenaso	2.787	2.637	5.424	2.784	2.673	5.457	2.739	2.650	5.389
22 Castiglione dei Pèpoli .	3.956	3.881	7.837	3.896	3.795	7.691	3.834	3.741	7.575
23 Crespellano	3.142	3.013	6.155	3.077	2.942	6.019	3.052	2.918	5.970
24 Crevalcore	6.967	7.126	14.093	6.862	7.048	13.910	6.754	6.904	13.658
25 Dozza	1.560	1.416	2.976	1.537	1.430	2.967	1.534	1.438	2.972
26 Fontanèlice	1.450	1.338	2.788	1.393	1.280	2.673	1.358	1.233	2.591
27 Gaggio Montano	2.649	2.657	5.306	2.576	2.561	5.137	2.499	2.455	4.954
28 Galliera	2.718	2.795	5.513	2.667	2.735	5.402	2.616	2.665	5.281
29 Granagione	1.783	1.867	3.650	1.726	1.816	3.542	1.653	1.743	3.401
30 Granarolo dell'Emilia .	2.351	2.315	4.666	2.344	2.259	4.603	2.291	2.192	4.483
31 Grizzana	2.146	2.035	4.181	2.046	1.961	4.007	1.944	1.865	3.809
32 Imola	23.513	23.937	47.450	23.826	24.266	48.092	24.114	24.640	48.754
33 Lizzano in Belvedere . .	1.971	1.934	3.905	1.889	1.885	3.774	1.852	1.834	3.686
34 Loiano	1.810	1.677	3.487	1.732	1.624	3.356	1.656	1.545	3.201
35 Malalbergo	3.139	3.280	6.419	3.137	3.276	6.413	3.137	3.270	6.407
36 Marzabotto	2.587	2.481	5.068	2.527	2.428	4.955	2.479	2.360	4.839
37 Medicina	7.683	7.448	15.131	7.556	7.255	14.811	7.475	7.162	14.637
38 Minèrbio	3.352	3.328	6.680	3.286	3.272	6.558	3.233	3.254	6.487
39 Molinella	6.780	6.732	13.512	6.728	6.676	13.404	6.709	6.675	13.384
40 Monghidoro	1.989	1.986	3.975	1.927	1.900	3.827	1.897	1.852	3.749
41 Monterezeno	1.859	1.687	3.546	1.861	1.646	3.507	1.751	1.556	3.307
42 Monte San Pietro	3.097	2.819	5.916	2.971	2.688	5.659	2.942	2.499	5.441
43 Montevèglio	2.002	1.828	3.830	1.939	1.733	3.672	1.820	1.631	3.451
44 Monzuno	2.367	2.108	4.475	2.293	2.073	4.366	2.293	2.067	4.360
45 Mordano	1.972	1.844	3.816	1.989	1.865	3.854	1.945	1.832	3.777
46 Ozzano dell'Emilia . . .	2.763	2.539	5.302	2.670	2.451	5.121	2.581	2.363	4.944
47 Pianoro	4.567	4.081	8.648	4.568	4.048	8.616	4.357	3.903	8.260
48 Pieve di Cento	2.631	2.640	5.271	2.605	2.619	5.224	2.586	2.606	5.192
49 Porretta Terme	2.927	3.076	6.003	2.908	3.051	5.959	2.939	3.063	6.002
50 Sala Bolognese	2.634	2.483	5.117	2.547	2.410	4.957	2.454	2.315	4.769
51 San Benedetto Val di Sambro	2.923	2.774	5.697	2.876	2.723	5.599	2.822	2.668	5.490
52 San Giòrgio di Piano . .	2.695	2.798	5.493	2.646	2.708	5.354	2.602	2.659	5.261
53 San Giovanni in Persiceto	10.646	10.928	21.574	10.659	10.916	21.575	10.637	10.880	21.517
54 San Lazzaro di Sàvena . .	4.917	4.752	9.669	5.045	4.860	9.905	5.154	4.909	10.063
55 San Pietro in Casale . . .	4.229	4.406	8.635	4.222	4.356	8.578	4.142	4.254	8.396
56 Sant'Àgata Bolognese . .	2.539	2.635	5.174	2.517	2.601	5.118	2.492	2.586	5.078
57 Sasso Marconi	5.195	4.954	10.149	5.088	4.872	9.960	5.013	4.769	9.782
58 Savigno	1.984	1.904	3.888	1.904	1.838	3.742	1.869	1.791	3.660
59 Vergato	3.287	3.242	6.529	3.251	3.193	6.444	3.143	3.087	6.230
60 Zola Predosa	4.090	3.833	7.923	3.957	3.721	7.678	3.874	3.691	7.565
PROVINCIA	386.770	407.865	794.635	391.092	412.653	803.745	394.646	416.474	811.120

BOLZANO

COMUNI	POPOLAZIONE RESIDENTE AL 31 DICEMBRE								
	1955			1956			1957		
	M	F	MF	M	F	MF	M	F	MF
PROVINCIA DI BOLZANO									
1 Aldino (*)	672	664	1.336	681	670	1.351	686	676	1.362
2 Andriano	241	255	496	242	250	492	236	247	483
3 Anterivo.	221	226	447	212	219	431	213	225	438
4 Appiano.	3.718	3.903	7.621	3.702	3.893	7.595	3.716	3.887	7.603
5 Avelengo (*)	—	—	—	—	—	—	285	287	572
6 Badia	898	923	1.821	907	921	1.828	913	923	1.836
7 Barbiano	642	662	1.304	640	664	1.304	640	664	1.304
8 BOLZANO	39.209	39.736	78.945	39.748	40.485	80.233	40.287	41.275	81.562
9 Bràies.	350	364	714	353	364	717	351	365	716
10 Brènnero	1.335	1.193	2.528	1.493	1.227	2.720	1.486	1.195	2.681
11 Bressanone.	6.218	6.906	13.124	6.304	7.038	13.342	6.386	7.082	13.468
12 Bronzolo.	842	817	1.659	834	817	1.651	847	840	1.687
13 Brunico	3.820	3.911	7.731	3.946	4.008	7.954	3.986	4.066	8.052
14 Càines.	110	97	207	112	99	211	106	96	202
15 Caldaro	2.422	2.697	5.119	2.461	2.714	5.175	2.447	2.726	5.173
16 Campo di Trens	1.137	1.111	2.248	1.114	1.089	2.203	1.112	1.097	2.209
17 Campo Tures.	1.666	1.716	3.382	1.691	1.711	3.402	1.685	1.715	3.400
18 Castelbello Ciàrdes	1.014	1.062	2.076	1.003	1.046	2.049	1.021	1.055	2.076
19 Castelrotto.	2.088	2.169	4.257	2.107	2.193	4.300	2.104	2.198	4.302
20 Cèrnes	424	437	861	419	444	863	431	446	877
21 Chiènes	958	893	1.851	953	886	1.839	940	880	1.820
22 Chiusa.	2.432	2.595	5.027	2.414	2.592	5.006	2.441	2.619	5.060
23 Cornedo all'Isarco	1.180	1.225	2.405	1.191	1.233	2.424	1.195	1.248	2.443
24 Cortaccia	973	1.009	1.982	980	1.001	1.981	978	984	1.962
25 Cortina all'Àdige	214	233	447	208	227	435	212	240	452
26 Corvara in Badia.	315	292	607	310	310	620	312	315	627
27 Curon Venosta.	1.105	1.046	2.151	1.116	1.051	2.167	1.122	1.040	2.162
28 Dobbiaco	1.299	1.289	2.588	1.319	1.282	2.601	1.320	1.301	2.621
29 Egna	1.646	1.586	3.232	1.653	1.613	3.266	1.679	1.653	3.332
30 Fàlzes.	579	592	1.171	582	589	1.171	594	603	1.197
31 Fiè	1.023	1.021	2.044	1.010	1.031	2.041	1.025	1.042	2.067
32 Fortezza.	632	585	1.217	634	594	1.228	642	622	1.264
33 Fùnes	1.002	1.026	2.028	1.011	1.032	2.043	1.018	1.030	2.048
34 Gàis.	875	794	1.669	897	792	1.689	907	795	1.702
35 Gargazzone	377	377	754	388	378	766	395	371	766
36 Glorenza.	412	437	849	410	425	835	405	434	839
37 Laces	1.574	1.599	3.173	1.599	1.609	3.208	1.600	1.635	3.235
38 Lagundo.	1.609	1.736	3.345	1.615	1.730	3.345	1.617	1.724	3.341
39 Laiòn	940	953	1.893	933	954	1.887	936	954	1.890
40 Làives.	3.494	3.256	6.750	3.703	3.437	7.140	3.843	3.608	7.451
41 Lana	2.682	2.846	5.528	2.712	2.865	5.577	2.733	2.881	5.614
42 Lasa	1.728	1.584	3.312	1.729	1.584	3.313	1.739	1.597	3.336
43 Lauregno	258	198	456	251	209	460	261	216	477
44 Lusòn.	634	631	1.265	663	671	1.334	668	686	1.354
45 Magrè all'Àdige	553	546	1.099	559	550	1.109	554	534	1.088
46 Málles Venosta.	2.207	2.206	4.413	2.234	2.190	4.424	2.237	2.206	4.443
47 Marebbe.	1.064	1.079	2.143	1.076	1.082	2.158	1.077	1.082	2.159
48 Marlengo	1.127	1.124	2.251	1.115	1.112	2.227	1.101	1.106	2.207
49 Martello.	508	452	960	505	447	952	506	440	946

BOLZANO

COMUNI	POPOLAZIONE RESIDENTE AL 31 DICEMBRE								
	1955			1956			1957		
	M	F	MF	M	F	MF	M	F	MF
50 Mèltina	598	622	1.220	591	619	1.210	597	619	1.216
51 Merano (*)	13.967	15.677	29.644	14.065	15.726	29.791	13.829	15.481	29.310
52 Monguelfo	996	1.080	2.076	972	1.110	2.082	980	1.136	2.116
53 Montagna	678	679	1.357	677	699	1.376	688	712	1.400
54 Moso in Passiria (*)	1.032	975	2.007	1.060	975	2.035	1.077	982	2.059
55 Nalles	403	396	799	412	404	816	412	413	825
56 Naturno	1.609	1.534	3.143	1.609	1.552	3.161	1.613	1.552	3.165
57 Naz Sciaves	652	543	1.195	647	559	1.206	662	566	1.228
58 Nova Levante	690	652	1.342	679	647	1.326	691	643	1.334
59 Nova Ponente	1.460	1.461	2.921	1.465	1.476	2.941	1.458	1.484	2.942
60 Ora	966	1.055	2.021	968	1.062	2.030	986	1.068	2.054
61 Ortisei	1.500	1.536	3.036	1.523	1.569	3.092	1.549	1.621	3.170
62 Parcines	996	926	1.922	1.004	925	1.929	1.002	936	1.938
63 Perca	446	433	879	442	432	874	449	423	872
64 Plàus	137	139	276	138	147	285	135	140	275
65 Ponte Gardena	156	161	317	151	161	312	147	156	303
66 Postal	508	518	1.026	532	538	1.070	525	541	1.066
67 Prato allo Stèlvio	1.180	1.156	2.336	1.203	1.141	2.344	1.211	1.148	2.359
68 Pròves	216	191	407	203	186	389	205	194	399
69 Racines	1.657	1.595	3.252	1.686	1.603	3.289	1.697	1.600	3.297
70 Rasun Anterselva (*)	1.040	1.041	2.081	1.041	1.041	2.082	1.057	1.047	2.104
71 Renon	2.469	2.457	4.926	2.494	2.442	4.936	2.494	2.425	4.919
72 Rifiano	410	381	791	418	407	825	429	418	847
73 Rio di Pusteria (*)	1.436	1.542	(a) 2.978	1.023	1.073	2.096	1.034	1.087	2.121
74 Rodengo (*)	—	—	(b)	432	462	894	437	462	899
75 Salorno	1.437	1.420	2.857	1.442	1.411	2.853	1.442	1.415	2.857
76 San Càndido	1.443	1.318	2.761	1.514	1.355	2.869	1.564	1.367	2.931
77 San Felice	175	164	339	173	163	336	172	163	335
78 San Genèsio Atesino	1.041	1.014	2.055	1.054	1.031	2.085	1.039	1.035	2.074
79 San Leonardo in Passiria	1.372	1.321	2.693	1.382	1.338	2.720	1.392	1.341	2.733
80 San Lorenzo di Sebato	1.237	1.196	2.433	1.244	1.222	2.466	1.263	1.226	2.489
81 San Martino in Badia	1.097	1.045	2.142	1.109	1.047	2.156	1.107	1.054	2.161
82 San Martino in Passiria	956	916	1.872	967	914	1.881	986	934	1.920
83 Santa Cristina Valgardena (*)	631	608	1.239	632	612	1.244	648	636	1.284
84 Sarentino	2.818	2.766	5.584	2.843	2.786	5.629	2.864	2.813	5.677
85 Scena	1.034	983	2.017	1.039	985	2.024	1.032	989	2.021
86 Selva dei Molini	843	774	1.617	839	787	1.626	845	796	1.641
87 Selva di Val Gardena(*)	688	727	1.415	693	736	1.429	695	748	1.443
88 Senale	199	200	399	209	205	414	211	211	422
89 Senales	704	636	1.340	724	648	1.372	721	646	1.367
90 Sesto	751	754	1.505	761	745	1.506	758	752	1.510
91 Silandro	2.087	2.180	4.267	2.086	2.206	4.292	2.130	2.251	4.381
92 Sluderno	622	694	1.316	641	706	1.347	646	701	1.347
93 Stèlvio	781	755	1.536	769	763	1.532	787	782	1.569
94 Terento	574	512	1.086	576	520	1.096	570	525	1.095
95 Terlano	1.363	1.356	2.719	1.359	1.353	2.712	1.361	1.381	2.742
96 Termeno	1.330	1.362	2.692	1.352	1.367	2.719	1.341	1.369	2.710

(a) Compresa la popolazione del comune di Rodengo. (b) Costituito con L.R. 14-12-1955, n. 26 e non ancora in funzione alla data del 31 dicembre 1955.

BOLZANO-BRESCIA

COMUNI	POPOLAZIONE RESIDENTE AL 31 DICEMBRE								
	1955			1956			1957		
	M	F	MF	M	F	MF	M	F	MF
97 Tèsimò	985	895	1.880	953	889	1.842	959	904	1.863
98 Tires	401	416	817	410	420	830	404	418	822
99 Tirolo	854	926	1.780	859	932	1.791	834	904	1.738
100 Tròdena	474	480	954	472	490	962	482	496	978
101 Tubre	529	495	1.024	542	503	1.045	528	494	1.022
102 Último	2.314	2.270	4.584	2.329	2.313	4.642	2.373	2.361	4.734
103 Vadena	381	345	726	380	350	730	375	342	717
104 Valdàora (*)	957	971	1.928	977	983	1.960	987	998	1.985
105 Val di Vizze	970	969	1.939	976	966	1.942	976	953	1.929
106 Valle Aurina	2.515	2.432	4.947	2.540	2.455	4.995	2.542	2.468	5.010
107 Valle di Castes	826	830	1.656	838	833	1.671	852	846	1.698
108 Vandòies	1.251	1.277	2.528	1.274	1.295	2.569	1.311	1.313	2.624
109 Varna	1.298	1.231	2.529	1.302	1.222	2.524	1.314	1.231	2.545
110 Verano	355	329	684	358	313	671	355	314	669
111 Villabassa	624	650	1.274	629	655	1.284	611	655	1.266
112 Villandro	698	762	1.460	705	766	1.471	714	779	1.493
113 Vipiteno	1.843	1.877	3.720	1.950	1.945	3.895	2.000	2.042	4.042
PROVINCIA	176.087	178.665	354.752	178.076	180.514	358.590	179.550	182.418	361.968

PROVINCIA DI BRESCIA

1 Acquafredda	644	665	1.309	635	664	1.299	618	651	1.269
2 Adro	3.212	3.302	6.514	3.253	3.360	6.613	3.311	3.391	6.702
3 Agnòsine	640	668	1.308	663	695	1.358	695	721	1.416
4 Alfianello	1.261	1.221	2.482	1.259	1.233	2.492	1.236	1.226	2.462
5 Anfo	339	276	615	332	279	611	323	273	596
6 Àngolo	1.433	1.470	2.903	1.440	1.478	2.918	1.451	1.487	2.938
7 Artogne (*)	—	—	—	—	—	—	1.353	1.392	2.745
8 Azzano Mella (*)	—	—	—	—	—	—	1.026	950	1.976
9 Bagnolo Mella	4.903	4.949	9.852	4.897	4.982	9.879	4.908	4.979	9.887
10 Bagolino	2.650	2.580	5.230	2.636	2.544	5.180	2.634	2.534	5.168
11 Barbariga	1.220	1.171	2.391	1.164	1.107	2.271	1.156	1.095	2.251
12 Barghe (*)	—	—	—	403	430	833	403	434	837
13 Bassano Bresciano	864	890	1.754	840	873	1.713	812	862	1.674
14 Bedizzole	3.026	3.030	6.056	3.026	3.010	6.036	3.041	3.001	6.042
15 Berlingo	816	819	1.635	795	818	1.613	779	809	1.588
16 Berzo Demo	910	896	1.806	923	901	1.824	932	902	1.834
17 Berzo Inferiore	725	661	1.386	724	665	1.389	743	675	1.418
18 Bienno	1.618	1.659	3.277	1.632	1.680	3.312	1.644	1.678	3.322
19 Bione	591	563	1.154	593	575	1.168	579	570	1.149
20 Borgo San Giacomo	2.937	2.918	5.855	2.862	2.821	5.683	2.786	2.734	5.520
21 Borgosatollo (*)	3.231	3.177	(a) 6.408	2.272	2.287	4.559	2.327	2.341	4.668
22 Borno	2.572	2.731	5.303	2.586	2.761	5.347	2.646	2.786	5.432
23 Botticino	2.837	2.938	5.775	2.884	2.974	5.858	2.934	3.008	5.942
24 Bovegno (*).	1.749	1.698	(b) 3.447	1.619	1.599	3.218	1.620	1.591	3.211
25 Bovezzo	923	941	1.864	939	946	1.885	938	954	1.892
26 Brandico	666	572	1.238	606	531	1.137	606	527	1.133
27 Braone	300	291	591	299	292	591	301	297	598
28 Breno	2.355	2.542	4.897	2.403	2.586	4.989	2.410	2.615	5.025
29 BRÈSCIA	70.566	78.299	148.865	71.773	79.469	151.242	73.222	81.202	154.424

(a) Compresa la popolazione del comune di Montirone.

(b) Compresa la popolazione del comune di Irma.

BRESCIA

COMUNI	POPOLAZIONE RESIDENTE AL 31 DICEMBRE								
	1955			1956			1957		
	M	F	MF	M	F	MF	M	F	MF
30 Brione.	316	275	591	314	267	581	309	250	559
31 Caino (*)	—	—	—	625	584	1.209	638	590	1.228
32 Calcinato	3.315	3.319	6.634	3.312	3.302	6.614	3.289	3.276	6.565
33 Calvagese della Riviera	1.034	972	2.006	1.024	966	1.990	1.012	965	1.977
34 Calvisano	3.487	3.195	6.682	3.414	3.114	6.528	3.325	3.029	6.354
35 Capo di Ponte	1.206	1.365	2.571	1.203	1.370	2.573	1.195	1.362	2.557
36 Capovalle	432	424	856	423	423	846	425	426	851
37 Capriano del Colle (*)	2.514	2.460	4.974	2.510	2.449	4.959	1.477	1.501	2.978
38 Capriolo	2.553	2.703	5.256	2.595	2.741	5.336	2.636	2.774	5.410
39 Carpenèdolo	3.670	3.636	7.306	3.608	3.594	7.202	3.629	3.579	7.208
40 Castegnato.	1.849	2.112	3.961	1.879	2.132	4.011	1.873	2.122	3.995
41 Castelcovati	1.317	1.210	2.527	1.338	1.235	2.573	1.359	1.262	2.621
42 Castel Mella	1.463	1.450	2.913	1.448	1.456	2.904	1.427	1.420	2.847
43 Castenèdolo	3.564	3.574	7.138	3.618	3.593	7.211	3.643	3.602	7.245
44 Casto	701	662	1.363	713	677	1.390	713	664	1.377
45 Castrezzato	1.849	1.797	3.646	1.846	1.798	3.644	1.855	1.811	3.666
46 Cazzago San Martino .	3.290	3.285	6.575	3.339	3.305	6.644	3.335	3.304	6.639
47 Cedègolo.	901	953	1.854	906	951	1.857	874	926	1.800
48 Cellatica.	1.594	1.651	3.245	1.629	1.685	3.314	1.632	1.682	3.314
49 Cerveno	395	386	781	396	392	788	390	391	781
50 Ceto	636	652	1.288	639	647	1.286	634	652	1.286
51 Cevo	898	984	1.882	902	982	1.884	908	984	1.892
52 Chiari	7.765	8.143	15.908	7.753	8.167	15.920	7.677	8.163	15.840
53 Cigole.	973	950	1.923	948	939	1.887	912	892	1.804
54 Cimbergo	441	481	922	439	481	920	451	486	937
55 Civate Camuno.	986	990	1.976	996	1.002	1.998	1.019	1.003	2.022
56 Coccaglio	2.071	2.154	4.225	2.077	2.179	4.256	2.086	2.164	4.250
57 Collebeato	1.151	1.197	2.348	1.128	1.191	2.319	1.133	1.195	2.328
58 Còllo	1.634	1.616	3.250	1.657	1.634	3.291	1.648	1.630	3.278
59 Cologne	1.973	1.999	3.972	1.987	2.016	4.003	1.978	2.024	4.002
60 Comezzano - Cizzago .	1.405	1.338	2.743	1.337	1.247	2.584	1.286	1.188	2.474
61 Concèsio.	3.635	3.734	7.369	3.655	3.725	7.380	3.663	3.755	7.418
62 Corte Franca.	1.962	1.994	3.956	1.977	1.983	3.960	2.010	2.015	4.025
63 Còrteno Golgi (*). . .	1.248	1.372	2.620	1.256	1.373	2.629	1.250	1.361	2.611
64 Corzano	1.097	1.031	2.128	1.022	951	1.973	965	905	1.870
65 Darfo	5.017	5.426	10.443	5.109	5.509	10.618	5.212	5.623	10.835
66 Dello	2.360	2.391	4.751	2.299	2.328	4.627	2.235	2.260	4.495
67 Desenzano del Garda .	6.272	6.424	12.696	6.376	6.489	12.865	6.569	6.687	13.256
68 Èdolo	2.152	2.386	4.538	2.167	2.390	4.557	2.174	2.383	4.557
69 Erbusco	2.469	2.632	5.101	2.501	2.637	5.138	2.530	2.663	5.193
70 Èsine	1.610	1.671	3.281	1.617	1.702	3.319	1.627	1.685	3.312
71 Fiesse.	1.233	1.176	2.409	1.223	1.157	2.380	1.193	1.144	2.337
72 Flero (*)	—	—	—	1.707	1.677	3.384	1.664	1.655	3.319
73 Gàmbara	2.803	2.629	5.432	2.713	2.544	5.257	2.600	2.449	5.049
74 Gardone Riviera	1.311	1.441	2.752	1.313	1.468	2.781	1.282	1.448	2.730
75 Gardone Val Tròm pia	4.652	4.762	9.414	4.723	4.866	9.589	4.794	4.945	9.739
76 Gargnano	1.992	2.144	4.136	1.979	2.137	4.116	1.956	2.097	4.053
77 Gavardo.	3.804	4.173	7.977	3.830	4.199	8.029	3.864	4.226	8.090
78 Ghedi	5.740	5.468	11.208	5.693	5.473	11.166	5.692	5.436	11.128
79 Giànico	667	684	1.351	662	703	1.365	678	722	1.400

BRESCIA

COMUNI	POPOLAZIONE RESIDENTE AL 31 DICEMBRE								
	1955			1956			1957		
	M	F	MF	M	F	MF	M	F	MF
80 Gottolengo	2.626	2.471	5.097	2.580	2.451	5.031	2.542	2.408	4.950
81 Gussago	4.060	4.252	8.312	4.105	4.272	8.377	4.117	4.254	8.371
82 Idro	622	635	1.257	625	650	1.275	635	659	1.294
83 Incudine	368	398	766	369	400	769	365	399	764
84 Irma (*)	—	—	(a)	145	129	274	150	130	280
85 Iseo	3.478	3.602	7.080	3.523	3.618	7.141	3.517	3.604	7.121
86 Isorella	1.397	1.363	2.760	1.386	1.335	2.721	1.332	1.291	2.623
87 Lavenone	587	535	1.122	573	534	1.107	582	537	1.119
88 Leno	5.782	5.517	11.299	5.636	5.425	11.061	5.505	5.341	10.846
89 Limone sul Garda	385	378	763	386	377	763	384	383	767
90 Lodrino	615	578	1.193	621	587	1.208	611	585	1.196
91 Lograto	1.504	1.458	2.962	1.496	1.451	2.947	1.491	1.439	2.930
92 Lonato	5.134	5.005	10.139	5.112	4.982	10.094	5.064	4.928	9.992
93 Longhena	360	340	700	344	327	671	323	310	633
94 Lòsine	367	394	761	373	392	765	371	379	750
95 Lòzio	579	530	1.109	573	527	1.100	568	518	1.086
96 Lumezzane	6.550	6.391	12.941	6.725	6.639	13.364	6.961	6.883	13.844
97 Maclòdio	461	442	903	434	410	844	441	402	843
98 Magasa	245	253	498	245	246	491	242	244	486
99 Mairano	1.316	1.280	2.596	1.296	1.263	2.559	1.269	1.253	2.522
100 Malegno	869	937	1.806	876	941	1.817	905	960	1.865
101 Malonno	1.618	1.705	3.323	1.630	1.729	3.359	1.641	1.720	3.361
102 Manerba del Garda	1.120	1.065	2.185	1.138	1.071	2.209	1.132	1.069	2.201
103 Manèrbio	5.229	5.424	10.653	5.196	5.464	10.660	5.215	5.492	10.707
104 Marcheno	1.261	1.180	2.441	1.280	1.191	2.471	1.283	1.198	2.481
105 Marmentino (*)	541	516	1.057	551	523	1.074	558	535	1.093
106 Marone	1.514	1.612	3.126	1.526	1.604	3.130	1.545	1.609	3.154
107 Mazzano	2.468	2.402	4.870	2.516	2.435	4.951	2.528	2.448	4.976
108 Milzano	914	927	1.841	869	903	1.772	849	859	1.708
109 Moniga del Garda	488	484	972	504	488	992	493	489	982
110 Monno	405	410	815	397	407	804	407	417	824
111 Monte Isola	952	991	1.943	971	1.002	1.973	972	998	1.970
112 Monticelli Brusati	946	893	1.839	949	894	1.843	914	879	1.793
113 Montichiari	6.865	6.731	13.596	6.849	6.723	13.572	6.791	6.697	13.488
114 Montirone (*)	—	—	(b)	994	920	1.914	1.007	924	1.931
115 Mura	441	415	856	438	418	856	437	420	857
116 Muscoline	690	622	1.312	681	616	1.297	676	606	1.282
117 Nave (*)	3.622	3.417	7.039	3.107	2.935	6.042	3.170	3.027	6.197
118 Niardo	627	634	1.261	634	635	1.269	646	644	1.290
119 Nuvolento	1.060	1.121	2.181	1.082	1.135	2.217	1.082	1.125	2.207
120 Nuvolera	1.148	1.079	2.227	1.149	1.099	2.248	1.155	1.093	2.248
121 Odolo	603	599	1.202	641	615	1.256	665	636	1.301
122 Oflaga	2.097	2.140	4.237	2.032	2.075	4.107	1.939	1.998	3.937
123 Ome	1.174	1.132	2.306	1.167	1.118	2.285	1.167	1.124	2.291
124 Ono San Pietro	366	360	726	376	365	741	379	367	746
125 Orzinuovi	5.694	5.878	11.572	5.534	5.703	11.237	5.426	5.555	10.981
126 Orzivecchi	1.449	1.427	2.876	1.395	1.377	2.772	1.358	1.321	2.679
127 Ospitaletto	2.716	2.871	5.587	2.763	2.914	5.677	2.817	2.971	5.788
128 Òssimo	932	1.043	1.975	930	1.035	1.965	933	1.030	1.963
129 Padenghe	867	785	1.652	859	773	1.632	854	797	1.651

(a) Costituito con D.P.R. 18-10-1955, n. 1268 e non ancora in funzione alla data del 31 dicembre 1955.

(b) Costituito con D.P.R. 31-8-1955, n. 1022 e non ancora in funzione alla data del 31 dicembre 1955.

BRESCIA

COMUNI	POPOLAZIONE RESIDENTE AL 31 DICEMBRE								
	1955			1956			1957		
	M	F	MF	M	F	MF	M	F	MF
130 Paderno Franciacorta	1.040	951	1.991	1.050	979	2.029	1.046	967	2.013
131 Paisco Loveno	454	528	982	463	530	993	472	532	1.004
132 Paitone	571	521	1.092	570	518	1.088	568	524	1.092
133 Palazzolo sull'Òglio	6.479	6.960	13.439	6.528	7.026	13.554	6.585	7.078	13.663
134 Paratico	1.220	1.240	2.460	1.243	1.260	2.503	1.246	1.276	2.522
135 Paspardo	616	643	1.259	613	645	1.258	612	651	1.263
136 Passirano	2.013	2.083	4.096	2.030	2.088	4.118	2.030	2.064	4.094
137 Pavone del Mella	1.299	1.211	2.510	1.241	1.176	2.417	1.229	1.171	2.400
138 Pedergnaga - Oriano	1.925	1.917	3.842	1.878	1.853	3.731	1.835	1.837	3.672
139 Pèrtica Alta	486	450	936	492	450	942	497	455	952
140 Pèrtica Bassa	640	655	1.295	638	650	1.288	623	647	1.270
141 Pezzaze	1.022	991	2.013	1.021	975	1.996	1.004	968	1.972
142 Pian Camuno (*)	2.676	2.611	5.287	2.702	2.630	5.332	1.337	1.231	2.568
143 Pisogne	3.619	3.683	7.302	3.659	3.723	7.382	3.699	3.781	7.480
144 Polàveno	960	855	1.815	971	856	1.827	985	871	1.856
145 Polpenazze	740	742	1.482	737	730	1.467	735	729	1.464
146 Pompiano	1.474	1.481	2.955	1.433	1.477	2.910	1.346	1.385	2.731
147 Poncarale (*)	—	—	—	1.411	1.391	2.802	1.387	1.359	2.746
148 Poncarale Flero (*)	3.091	3.030	6.121	—	—	—	—	—	—
149 Ponte di Legno	1.092	1.226	2.318	1.092	1.221	2.313	1.095	1.236	2.331
150 Pontevico	3.939	4.702	8.641	3.854	4.634	8.488	3.734	4.563	8.297
151 Pontòglio	2.359	2.415	4.774	2.361	2.403	4.764	2.351	2.378	4.729
152 Pozzolengo	1.515	1.415	2.930	1.490	1.415	2.905	1.486	1.401	2.887
153 Pralboino	1.721	1.805	3.526	1.678	1.753	3.431	1.601	1.701	3.302
154 Presèglie	644	582	1.226	652	584	1.236	655	585	1.240
155 Prèstine	409	449	858	411	447	858	403	426	829
156 Provalle	1.535	1.520	3.055	1.578	1.555	3.133	1.588	1.570	3.158
157 Provàglio d'Iseo	2.061	2.096	4.157	2.064	2.092	4.156	2.055	2.076	4.131
158 Provàglio Val Sàbbia	469	387	856	474	387	861	466	382	848
159 Puegnago	761	673	1.434	756	659	1.415	747	644	1.391
160 Quinzano d'Òglio	2.917	3.112	6.029	2.881	3.099	5.980	2.830	3.046	5.876
161 Remedello	1.863	1.789	3.652	1.768	1.733	3.501	1.728	1.693	3.421
162 Rezzato	3.541	3.629	7.170	3.573	3.685	7.258	3.628	3.698	7.326
163 Roccafranca	1.815	1.706	3.521	1.732	1.626	3.358	1.703	1.607	3.310
164 Rodengo-Saiano	1.721	1.745	3.466	1.742	1.763	3.505	1.727	1.782	3.509
165 Roè Volciano	1.600	1.749	3.349	1.599	1.754	3.353	1.614	1.779	3.393
166 Roncadelle	1.815	1.739	3.554	1.841	1.754	3.595	1.861	1.801	3.662
167 Rovato	5.741	6.020	11.761	5.722	6.013	11.735	5.776	6.087	11.863
168 Rudiano	1.487	1.423	2.910	1.483	1.428	2.911	1.480	1.420	2.900
169 Sàbbio Chiese (*)	1.453	1.465	2.918	1.050	1.042	2.092	1.057	1.026	2.083
170 Sale Marasino	1.307	1.417	2.724	1.331	1.438	2.769	1.329	1.425	2.754
171 Salò	3.905	4.411	8.316	3.948	4.447	8.395	3.944	4.417	8.361
172 San Felice del Benaco	987	1.005	1.992	982	989	1.971	969	977	1.946
173 San Gervàsio Bresciano	1.050	1.081	2.131	1.029	1.062	2.091	999	1.041	2.040
174 San Zeno Naviglio	1.303	1.263	2.566	1.320	1.261	2.581	1.301	1.244	2.545
175 Sarezze	3.351	3.478	6.829	3.350	3.474	6.824	3.381	3.515	6.896
176 Savio del Adamello (*)	1.190	1.260	2.450	1.198	1.263	2.461	1.201	1.252	2.453
177 Sèllero	738	801	1.539	737	809	1.546	748	813	1.561
178 Seniga	1.249	1.237	2.486	1.207	1.195	2.402	1.174	1.186	2.360
179 Serle	1.493	1.399	2.892	1.494	1.416	2.910	1.497	1.417	2.914

BRESCIA-BRINDISI

COMUNI	POPOLAZIONE RESIDENTE AL 31 DICEMBRE								
	1955			1956			1957		
	M	F	MF	M	F	MF	M	F	MF
180 Sirmione	1.036	1.055	2.091	1.077	1.110	2.187	1.088	1.136	2.224
181 Soiano del Lago	313	334	647	322	331	653	323	335	658
182 Sònico	868	946	1.814	872	957	1.829	870	968	1.838
183 Sulzano	675	717	1.392	667	713	1.380	670	708	1.378
184 Tavèrnole sul Mella (*)	790	774	1.564	805	778	1.583	799	763	1.562
185 Temù	608	717	1.325	595	715	1.310	600	728	1.328
186 Tignale	656	698	1.354	661	703	1.364	651	697	1.348
187 Tòrbolo Casàglia	1.456	1.349	2.805	1.482	1.327	2.809	1.398	1.279	2.677
188 Toscolano Maderno	3.016	3.206	6.222	3.026	3.212	6.238	3.055	3.219	6.274
189 Travagliato	3.740	3.790	7.530	3.760	3.812	7.572	3.773	3.849	7.622
190 Tremòsine	1.138	1.294	2.432	1.145	1.286	2.431	1.134	1.274	2.408
191 Trezano	2.067	2.047	4.114	2.016	2.009	4.025	1.957	1.954	3.911
192 Treviso Bresciano	387	360	747	380	364	744	382	368	750
193 Urago d'Òglio	1.334	1.306	2.640	1.328	1.281	2.609	1.328	1.258	2.586
194 Vàllio	431	429	860	427	427	854	427	432	859
195 Valvestino	519	476	995	507	469	976	499	470	969
196 Verolanuova	3.525	3.734	7.259	3.457	3.689	7.146	3.340	3.565	6.905
197 Verolavècchia	2.067	2.152	4.219	1.993	2.057	4.050	1.963	2.013	3.976
198 Vestone	1.615	1.664	3.279	1.599	1.658	3.257	1.584	1.659	3.243
199 Vezza d'Òglio	745	857	1.602	753	865	1.618	768	865	1.633
200 Villa Carcina	3.368	3.432	6.800	3.393	3.455	6.848	3.454	3.502	6.956
201 Villachiara	1.098	1.005	2.103	1.029	937	1.966	1.025	923	1.948
202 Villanuova sul Clisi	1.784	1.942	3.726	1.831	1.982	3.813	1.872	2.013	3.885
203 Vione	704	776	1.480	706	787	1.493	710	776	1.486
204 Visano	1.037	895	1.932	945	819	1.764	910	779	1.689
205 Vobarno	3.891	3.957	7.848	3.923	3.972	7.895	3.946	3.987	7.933
206 Zone	568	586	1.154	557	572	1.129	552	575	1.127
PROVINCIA	430.299	443.069	873.368	431.197	444.158	875.355	432.016	445.225	877.241

PROVINCIA DI BRINDISI

1 BRINDISI	32.003	31.710	63.713	32.490	32.332	64.822	33.155	33.146	66.301
2 Carovigno	5.308	5.458	10.766	5.386	5.545	10.931	5.442	5.578	11.020
3 Ceglie Messàpico	11.538	12.185	23.723	11.600	12.220	23.820	11.656	12.265	23.921
4 Cellino San Marco	2.844	2.820	5.664	2.888	2.839	5.727	2.938	2.903	5.841
5 Cisternino	5.768	5.920	11.688	5.828	5.964	11.792	5.829	5.986	11.815
6 Èrchie	2.900	3.067	5.967	2.953	3.137	6.090	2.995	3.184	6.179
7 Fasano	13.086	14.014	27.100	13.257	14.226	27.483	13.462	14.388	27.850
8 Francavilla Fontana	14.027	14.769	28.796	14.076	14.839	28.915	14.131	14.934	29.065
9 Latiano	6.520	6.728	13.248	6.510	6.674	13.184	6.545	6.733	13.278
10 Mesagne	11.868	12.659	24.527	11.987	12.803	24.790	12.178	13.010	25.188
11 Òria	6.998	7.292	14.290	6.987	7.261	14.248	6.993	7.246	14.239
12 Ostuni	15.419	16.287	31.706	15.410	16.281	31.691	15.396	16.295	31.691
13 San Dònaci	2.835	2.762	5.597	2.896	2.840	5.736	2.899	2.868	5.767
14 San Michele Salentino	2.696	2.777	5.473	2.693	2.796	5.489	2.706	2.798	5.504
15 San Pancràzio Salentino	4.212	4.034	8.246	4.314	4.107	8.421	4.378	4.154	8.532

BRINDISI-CAGLIARI

COMUNI	POPOLAZIONE RESIDENTE AL 31 DICEMBRE								
	1955			1956			1957		
	M	F	MF	M	F	MF	M	F	MF
16 San Pietro Vernòtico .	6.484	6.580	13.064	6.623	6.701	13.324	6.703	6.775	13.478
17 San Vito dei Normanni	9.097	9.490	18.587	9.213	9.574	18.787	9.258	9.607	18.865
18 Torchiarolo	1.983	1.903	3.886	1.987	1.936	3.923	2.032	1.974	4.006
19 Torre Santa Susanna .	4.035	4.048	8.083	4.094	4.120	8.214	4.126	4.158	8.284
20 Villa Castelli.	2.962	3.016	5.978	3.074	3.087	6.161	3.146	3.155	6.301
PROVINCIA . . .	162.583	167.519	330.102	164.266	169.282	333.548	165.968	171.157	337.125

PROVINCIA DI CAGLIARI

1 Abbasanta.	1.124	1.145	2.269	1.137	1.162	2.299	1.205	1.206	2.411
2 Aidomaggiore	507	532	1.039	508	541	1.049	493	524	1.017
3 Ales.	1.403	1.311	2.714	1.437	1.331	2.768	1.395	1.321	2.716
4 Allai	401	394	795	409	394	803	399	395	794
5 Arborea	2.135	1.865	4.000	2.126	1.889	4.015	2.092	1.874	3.966
6 Arbus.	5.111	5.063	10.174	5.173	5.113	10.286	5.281	5.233	10.514
7 Ardauli	1.061	992	2.053	1.065	993	2.058	1.061	1.000	2.061
8 Armungia	690	655	1.345	678	643	1.321	676	640	1.316
9 Assèmini.	4.066	3.861	7.927	4.229	4.026	8.255	4.316	4.115	8.431
10 Assolo.	388	349	737	399	360	759	404	365	769
11 Asuni	372	360	732	368	355	723	381	377	758
12 Ballao.	791	884	1.675	831	892	1.723	832	910	1.742
13 Baràtili San Pietro . .	560	588	1.148	564	598	1.162	572	593	1.165
14 Baressa	725	691	1.416	729	699	1.428	739	698	1.437
15 Barrali	372	333	705	394	352	746	397	364	761
16 Barùmini	874	846	1.720	876	862	1.738	898	865	1.763
17 Bauladu.	485	408	893	488	413	901	461	397	858
18 Bidoni.	186	193	379	191	189	380	194	192	386
19 Bonarcado.	983	928	1.911	1.012	936	1.948	1.019	938	1.957
20 Burcei.	1.384	1.260	2.644	1.395	1.279	2.674	1.426	1.289	2.715
21 Busachi	1.375	1.460	2.835	1.376	1.472	2.848	1.367	1.462	2.829
22 Càbras	3.398	3.225	6.623	3.432	3.274	6.706	3.484	3.331	6.815
23 CAGLIARI	73.114	78.909	152.023	74.903	80.542	155.445	77.433	82.925	160.358
24 Calasetta	1.335	1.384	2.719	1.323	1.382	2.705	1.349	1.402	2.751
25 Capoterra	2.874	2.705	5.579	2.971	2.811	5.782	3.057	2.879	5.936
26 Carbònia.	23.356	21.866	45.222	22.958	21.695	44.653	23.008	21.774	44.782
27 Carloforte	3.591	3.724	7.315	3.586	3.715	7.301	3.596	3.728	7.324
28 Collinas	681	637	1.318	688	627	1.315	691	624	1.315
29 Decimomannu	1.785	1.764	3.549	1.854	1.822	3.676	1.915	1.898	3.813
30 Decimoputzu.	1.343	1.334	2.677	1.330	1.327	2.657	1.390	1.392	2.782
31 Dolianova	3.019	2.982	6.001	3.114	3.045	6.159	3.123	3.076	6.199
32 Dòmus de Maria	746	693	1.439	730	676	1.406	692	630	1.322
33 Domusnòvas	2.893	2.728	5.621	3.011	2.814	5.825	3.101	2.904	6.005
34 Donori	897	833	1.730	912	845	1.757	946	849	1.795
35 Figù-Gonnosnò.	613	609	1.222	613	611	1.224	613	612	1.225
36 Fluminimaggiore	3.178	3.086	6.264	3.229	3.137	6.366	3.243	3.151	6.394
37 Fordongianus	929	834	1.763	947	850	1.797	972	867	1.839
38 Furtei.	952	876	1.828	957	877	1.834	953	873	1.826
39 Gèsico.	677	589	1.266	682	605	1.287	619	694	1.313
40 Gèsturi	1.006	907	1.913	1.011	915	1.926	997	910	1.907

CAGLIARI

COMUNI	POPOLAZIONE RESIDENTE AL 31 DICEMBRE								
	1955			1956			1957		
	M	F	MF	M	F	MF	M	F	MF
41 Ghilarza	2.373	2.482	4.855	2.379	2.491	4.870	2.433	2.515	4.948
42 Giba	3.617	3.317	6.934	3.670	3.400	7.070	3.713	3.441	7.154
43 Goni	347	403	750	367	414	781	391	429	820
44 Gonnesa	3.185	2.983	6.168	3.196	3.025	6.221	3.196	3.057	6.253
45 Gonnoscodina	415	318	733	419	337	756	423	340	763
46 Gonnosfanàdiga	3.829	3.875	7.704	3.859	3.901	7.760	3.899	3.939	7.838
47 Gonnostramatza	615	610	1.225	630	611	1.241	635	619	1.254
48 Guamaggiore	581	540	1.121	595	551	1.146	601	558	1.159
49 Guasila	1.700	1.710	3.410	1.712	1.761	3.473	1.750	1.790	3.540
50 Gùspini	6.531	6.252	12.783	6.624	6.384	13.008	6.646	6.438	13.084
51 Iglèsias	14.169	13.838	28.007	14.426	14.159	28.585	14.633	14.415	29.048
52 Las Plàssas	318	303	621	323	311	634	316	305	621
53 Lunamatrona	1.046	1.001	2.047	1.038	1.014	2.052	1.051	1.012	2.063
54 Màndas	1.617	1.547	3.164	1.649	1.569	3.218	1.642	1.587	3.229
55 Maracalagonis	1.714	1.634	3.348	1.748	1.666	3.414	1.766	1.682	3.448
56 Marrùbiu	1.977	1.746	3.723	2.067	1.835	3.902	2.116	1.885	4.001
57 Masùllas	1.075	1.063	2.138	1.067	1.065	2.132	1.084	1.092	2.176
58 Milis	789	861	1.650	800	872	1.672	833	903	1.736
59 Mogorella	355	339	694	348	340	688	348	342	690
60 Mògoro	2.614	2.484	5.098	2.630	2.515	5.145	2.630	2.536	5.166
61 Monastir	1.418	1.324	2.742	1.445	1.356	2.801	1.474	1.387	2.861
62 Morgongiori	795	718	1.513	783	709	1.492	771	710	1.481
63 Muravera	2.451	1.956	4.407	2.587	2.167	4.754	2.645	2.265	4.910
64 Musei	720	644	1.364	737	659	1.396	746	673	1.419
65 Narbolia	796	801	1.597	801	799	1.600	809	781	1.590
66 Narcao	2.575	2.363	4.938	2.597	2.391	4.988	2.651	2.456	5.107
67 Neoneli	581	600	1.181	574	609	1.183	587	617	1.204
68 Norbello	576	586	1.162	597	594	1.191	585	594	1.179
69 Nughedu Santa Vittòria	458	475	933	471	482	953	473	494	967
70 Nurachi	717	674	1.391	726	684	1.410	724	692	1.416
71 Nuràminis	1.578	1.518	3.096	1.574	1.532	3.106	1.585	1.567	3.152
72 Nureci	346	376	722	343	375	718	341	377	718
73 Ollastra Simàxis	661	655	1.316	668	659	1.327	686	686	1.372
74 Oristano (*)	10.318	10.604	20.922	10.641	10.874	21.515	10.226	10.455	20.681
75 Ortacesus	534	464	998	531	474	1.005	547	486	1.033
76 Pabillònis	1.468	1.313	2.781	1.475	1.338	2.813	1.516	1.368	2.884
77 Pàlmas Arborea (*)	—	—	—	—	—	—	418	387	805
78 Pau	385	338	723	372	327	699	361	328	689
79 Pauli Arbarei	461	363	824	463	357	820	470	369	839
80 Paulilàtino	1.681	1.582	3.263	1.656	1.568	3.224	1.646	1.552	3.198
81 Pimentel	603	603	1.206	609	599	1.208	604	611	1.215
82 Portoscuso	1.621	1.540	3.161	1.665	1.611	3.276	1.708	1.642	3.350
83 Pula	1.490	1.512	3.002	1.581	1.626	3.207	1.620	1.635	3.255
84 Quartu Sant'Èlena	10.111	10.157	20.268	10.438	10.470	20.908	10.744	10.758	21.502
85 Riola Sardo	1.040	931	1.971	1.038	935	1.973	1.048	943	1.991
86 Ruinas	779	775	1.554	773	770	1.543	769	769	1.538
87 Samassi	2.332	2.255	4.587	2.336	2.267	4.603	2.336	2.273	4.609
88 Samatzai	936	894	1.830	937	902	1.839	932	896	1.828
89 Samugheo	2.020	1.971	3.991	2.014	1.972	3.986	2.037	1.994	4.031
90 San Basilio	727	698	1.425	738	707	1.445	738	719	1.457

CAGLIARI

COMUNI	POPOLAZIONE RESIDENTE AL 31 DICEMBRE								
	1955			1956			1957		
	M	F	MF	M	F	MF	M	F	MF
91 San Gavino Monreale	4.102	4.004	8.106	4.172	4.074	8.246	4.233	4.148	8.381
92 San Giovanni Suergiu	2.613	2.388	5.001	2.780	2.524	5.304	2.892	2.628	5.520
93 Sanluri	4.128	3.954	8.082	4.132	3.939	8.071	4.150	3.941	8.091
94 San Nicolò d'Arcidano	1.216	1.143	2.359	1.236	1.143	2.379	1.233	1.133	2.366
95 San Nicolò Gerrei	779	689	1.468	786	694	1.480	787	709	1.496
96 San Sperate	2.003	1.894	3.897	2.043	1.955	3.998	2.063	1.985	4.048
97 Santadi	3.989	3.703	7.692	4.003	3.740	7.743	3.981	3.720	7.701
98 Santa Giusta	1.143	1.077	2.220	1.186	1.113	2.299	1.189	1.123	2.312
99 Sant'Andrea Frius	919	852	1.771	933	869	1.802	944	877	1.821
100 Sant'Antioco	5.353	5.202	10.555	5.455	5.263	10.718	5.529	5.360	10.889
101 Sant'Antonio Ruinas	382	346	728	396	360	756	395	368	763
102 Santu Lussùrgiu	1.985	2.033	4.018	1.968	2.029	3.997	1.964	2.035	3.999
103 San Vero Milis	1.183	1.221	2.404	1.196	1.225	2.421	1.215	1.249	2.464
104 San Vito	2.491	2.603	5.094	2.465	2.562	5.027	2.496	2.583	5.079
105 Sàrdara	2.107	2.131	4.238	2.104	2.164	4.268	2.153	2.180	4.333
106 Sarroch	1.257	1.246	2.503	1.279	1.294	2.573	1.331	1.350	2.681
107 Sèdilo	1.683	1.603	3.286	1.677	1.611	3.288	1.655	1.589	3.244
108 Segariu	736	695	1.431	733	701	1.434	735	704	1.439
109 Selàrgius	3.885	3.909	7.794	4.038	4.054	8.092	4.171	4.165	8.336
110 Sèlegas	914	954	1.868	930	966	1.896	944	973	1.917
111 Sèneghe	1.297	1.333	2.630	1.299	1.333	2.632	1.313	1.331	2.644
112 Sènis	516	478	994	524	474	998	522	462	984
113 Senorbì	1.964	1.857	3.821	2.000	1.868	3.868	2.018	1.880	3.898
114 Serdiana	843	858	1.701	847	850	1.697	850	859	1.709
115 Serramanna	3.679	3.562	7.241	3.754	3.636	7.390	3.785	3.666	7.451
116 Serrenti	2.435	2.235	4.670	2.487	2.264	4.751	2.529	2.299	4.828
117 Sestu	3.105	3.010	6.115	3.183	3.108	6.291	3.291	3.177	6.468
118 Sèttimo San Pietro	1.476	1.475	2.951	1.510	1.508	3.018	1.553	1.541	3.094
119 Siamaggiore	427	382	809	437	396	833	492	451	943
120 Siamanna-Siapiccia	759	705	1.464	788	728	1.516	825	765	1.590
121 Siddi	548	537	1.085	567	543	1.110	572	540	1.112
122 Sillqua	2.161	2.013	4.174	2.206	2.059	4.265	2.212	2.089	4.301
123 Silhus	667	565	1.232	667	587	1.254	690	612	1.302
124 Simala	406	368	774	407	370	777	401	362	763
125 Simàxis	1.023	932	1.955	1.035	946	1.981	1.073	975	2.048
126 Sini	542	494	1.036	538	493	1.031	543	492	1.035
127 Sinnai	3.534	3.587	7.121	3.632	3.658	7.290	3.660	3.699	7.359
128 Siùrgus Donigala	1.604	1.436	3.040	1.628	1.461	3.089	1.647	1.484	3.131
129 Solarussa	1.221	1.338	2.559	1.207	1.384	2.591	1.228	1.409	2.637
130 Solèminis	416	386	802	419	397	816	415	396	811
131 Sorradile	555	580	1.135	559	581	1.140	575	577	1.152
132 Suelli	639	626	1.265	644	625	1.269	644	626	1.270
133 Terralba	4.530	4.250	8.780	4.555	4.279	8.834	4.590	4.316	8.906
134 Teulada	2.942	2.850	5.792	2.985	2.886	5.871	3.029	2.935	5.964
135 Tramatzà	564	498	1.062	572	496	1.068	585	493	1.078
136 Tratalhas	836	777	1.613	817	757	1.574	807	745	1.552
137 Tuili	1.422	1.359	2.781	1.425	1.361	2.786	1.427	1.349	2.776
138 Turri	393	350	743	394	352	746	394	351	745
139 Ulà Tirso	637	632	1.269	636	638	1.274	634	640	1.274
140 Uras	1.910	1.830	3.740	1.916	1.817	3.733	1.907	1.799	3.706

CAGLIARI-CALTANISSETTA

COMUNI	POPOLAZIONE RESIDENTE AL 31 DICEMBRE								
	1955			1956			1957		
	M	F	MF	M	F	MF	M	F	MF
141 Usellus	998	961	1.959	992	964	1.956	1.000	973	1.973
142 Ussana	1.226	1.157	2.383	1.240	1.174	2.414	1.257	1.177	2.434
143 Ussaramanna	482	470	952	480	469	949	492	473	965
144 Uta	1.912	1.773	3.685	1.976	1.805	3.781	2.048	1.844	3.892
145 Vallermosa	1.081	1.097	2.178	1.107	1.091	2.198	1.128	1.109	2.237
146 Villacidro	5.459	5.215	10.674	5.543	5.325	10.868	5.641	5.405	11.046
147 Villamar	1.745	1.658	3.403	1.757	1.662	3.419	1.766	1.686	3.452
148 Villamassargia	1.624	1.527	3.151	1.645	1.569	3.214	1.667	1.610	3.277
149 Villanovaforru	498	470	968	509	476	985	510	474	984
150 Villanovafranca	1.144	1.034	2.178	1.155	1.044	2.199	1.149	1.033	2.182
151 Villanova Truschedu	228	221	449	247	238	485	233	228	461
152 Villaputzu	2.221	2.235	4.456	2.238	2.243	4.481	2.277	2.293	4.570
153 Villasalto	1.407	1.319	2.726	1.392	1.323	2.715	1.406	1.304	2.710
154 Villa San Pietro	348	295	643	360	312	672	376	335	711
155 Villasimius	1.082	1.106	2.188	1.074	1.103	2.177	1.084	1.086	2.170
156 Villasor	2.623	2.547	5.170	2.656	2.581	5.237	2.687	2.578	5.265
157 Villaspesiosa	591	551	1.142	591	557	1.148	590	573	1.163
158 Villaurbana	1.104	1.098	2.202	1.118	1.114	2.232	1.140	1.146	2.286
159 Villa Verde	376	348	724	372	355	727	378	357	735
160 Zeddiani	556	534	1.090	560	532	1.092	558	533	1.091
161 Zerfaliu	566	524	1.090	568	535	1.103	567	551	1.118
PROVINCIA	363.615	358.889	722.504	369.083	364.710	733.793	374.918	370.554	745.472

PROVINCIA DI CALTANISSETTA

1 Acquaviva Platani	1.866	1.778	3.644	1.889	1.786	3.675	1.890	1.785	3.675
2 Bompensiere	703	655	1.358	710	672	1.382	714	687	1.401
3 Butera	5.469	5.270	10.739	5.387	5.217	10.604	5.376	5.220	10.596
4 CALTANISSETTA	30.127	31.082	61.209	30.239	31.211	61.450	30.259	31.353	61.612
5 Campofranco	2.332	2.443	4.775	2.376	2.508	4.884	2.400	2.523	4.923
6 Dèlia	4.004	3.883	7.887	4.131	3.943	8.074	4.170	3.969	8.139
7 Gela	25.203	23.287	48.490	25.598	23.572	49.170	26.134	24.120	50.254
8 Marianòpoli	2.472	2.329	4.801	2.462	2.334	4.796	2.487	2.376	4.863
9 Mazzarino	9.529	9.711	19.240	9.449	9.654	19.103	9.473	9.675	19.148
10 Milena	2.748	2.629	5.377	2.767	2.639	5.406	2.761	2.626	5.387
11 Montedoro	1.875	2.010	3.885	1.875	1.970	3.845	1.809	1.892	3.701
12 Mussomeli	7.945	8.101	16.046	8.000	8.129	16.129	7.979	8.178	16.157
13 Niscemi	12.558	12.233	24.791	12.638	12.330	24.968	12.775	12.394	25.169
14 Resuttano	2.674	2.654	5.328	2.662	2.660	5.322	2.675	2.646	5.321
15 Riesi	10.385	10.336	20.721	10.370	10.271	20.641	10.261	10.243	20.504
16 San Cataldo	12.063	12.279	24.342	12.280	12.560	24.840	12.228	12.551	24.779
17 Santa Caterina Villar- mosa	5.372	5.495	10.867	5.351	5.472	10.823	5.345	5.460	10.805
18 Serradifalco	4.675	4.674	9.349	4.682	4.697	9.379	4.605	4.775	9.380
19 Sommatino	6.183	6.042	12.225	6.183	6.074	12.257	6.082	6.002	12.084
20 Sutera	2.433	2.478	4.911	2.457	2.496	4.953	2.450	2.500	4.950
21 Vallelunga Pratameno	3.450	3.605	7.055	3.456	3.633	7.089	3.381	3.553	6.934
22 Villalba	2.361	2.354	4.715	2.286	2.312	4.598	2.227	2.271	4.498
PROVINCIA	156.427	155.328	311.755	157.248	156.140	313.388	157.481	156.799	314.280

CAMPOBASSO

COMUNI	POPOLAZIONE RESIDENTE AL 31 DICEMBRE								
	1955			1956			1957		
	M	F	MF	M	F	MF	M	F	MF
PROVINCIA DI CAMPOBASSO									
1 Acquaviva Collecroce .	930	1.017	1.947	909	1.002	1.911	903	995	1.898
2 Acquaviva d'Isèrnia .	381	393	774	377	394	771	381	395	776
3 Agnone	4.782	5.139	9.921	4.698	5.047	9.745	4.452	4.827	9.279
4 Bagnoli del Trigno . .	1.464	1.810	3.274	1.467	1.781	3.248	1.408	1.706	3.114
5 Baranello	2.225	2.160	4.385	2.239	2.143	4.382	2.230	2.139	4.369
6 Belmonte del Sannio .	765	802	1.567	759	785	1.544	758	800	1.558
7 Boiano	4.273	4.458	8.731	4.086	4.385	8.471	4.123	4.400	8.523
8 Bonefro	2.472	2.415	4.887	2.456	2.384	4.840	2.430	2.344	4.774
9 Busso	1.289	1.350	2.639	1.289	1.359	2.648	1.295	1.349	2.644
10 CAMPOBASSO	14.743	15.823	30.566	14.944	15.965	30.909	15.203	16.195	31.398
11 Campochiaro	563	662	1.225	539	645	1.184	521	629	1.150
12 Campodipietra	1.027	1.086	2.113	949	1.022	1.971	977	1.053	2.030
13 Campolieto	1.179	1.184	2.363	1.184	1.181	2.365	1.182	1.173	2.355
14 Campomarino	1.691	1.593	3.284	1.820	1.695	3.515	1.857	1.743	3.600
15 Cantalupo nel Sannio.	841	1.130	1.971	804	1.099	1.903	825	1.094	1.919
16 Capracotta	1.746	1.757	3.503	1.744	1.751	3.495	1.734	1.776	3.510
17 Carovilli	1.202	1.275	2.477	1.210	1.288	2.498	1.207	1.308	2.515
18 Carpinone	1.033	1.079	2.112	1.012	1.055	2.067	1.002	1.036	2.038
19 Casacalenda	3.286	3.424	6.710	2.964	3.125	6.089	2.796	2.946	5.742
20 Casalciprano	700	721	1.421	700	721	1.421	674	709	1.383
21 Castelbottaccio	675	696	1.371	657	680	1.337	655	678	1.333
22 Castel del Giudice . . .	449	477	926	431	469	900	417	459	876
23 Castellino del Biferno	864	918	1.782	844	893	1.737	830	876	1.706
24 Castelmàuro	2.495	2.569	5.064	2.476	2.556	5.032	2.423	2.524	4.947
25 Castelpetroso	1.353	1.436	2.789	1.366	1.428	2.794	1.380	1.438	2.818
26 Castelpizzuto	157	175	332	160	171	331	168	171	339
27 Castel San Vincenzo .	538	553	1.091	580	586	1.166	650	628	1.278
28 Castelverrino	235	255	490	233	249	482	215	231	446
29 Castropignano	1.380	1.515	2.895	1.388	1.515	2.903	1.380	1.511	2.891
30 Cercemaggiore	2.868	3.203	6.071	2.873	3.199	6.072	2.820	3.127	5.947
31 Cercepiccola	661	691	1.352	661	698	1.359	656	698	1.354
32 Cerro al Volturno . . .	1.183	1.283	2.466	1.170	1.261	2.431	1.116	1.217	2.333
33 Chiàuci	398	382	780	385	378	763	387	387	774
34 Civitacampomarano . .	780	863	1.643	755	820	1.575	777	841	1.618
35 Civitanova del Sannio	948	1.092	2.040	931	1.057	1.988	906	1.033	1.939
36 Colle d'Anchise	1.022	1.085	2.107	1.018	1.071	2.089	1.018	1.076	2.094
37 Colletorto	2.195	2.233	4.428	2.213	2.237	4.450	2.203	2.240	4.443
38 Colli a Volturno	1.019	987	2.006	1.005	976	1.981	1.001	967	1.968
39 Conca Casale	283	276	559	285	271	556	285	270	555
40 Durònia	912	1.113	2.025	869	1.061	1.930	844	1.018	1.862
41 Ferrazzano	1.058	1.104	2.162	1.033	1.156	2.189	1.047	1.161	2.208
42 Filignano	785	884	1.669	783	877	1.660	801	887	1.688
43 Forlì del Sannio	789	916	1.705	790	904	1.694	781	902	1.683
44 Fornelli	956	992	1.948	965	1.002	1.967	969	1.011	1.980
45 Fossalto	1.533	1.653	3.186	1.527	1.646	3.173	1.522	1.643	3.165
46 Frosolone	2.588	2.766	5.354	2.486	2.703	5.189	2.462	2.672	5.134
47 Gambatesa	1.500	1.518	3.018	1.502	1.507	3.009	1.496	1.503	2.999
48 Gildone	1.415	1.439	2.854	1.414	1.436	2.850	1.417	1.419	2.836

CAMPOBASSO

COMUNI	POPOLAZIONE RESIDENTE AL 31 DICEMBRE								
	1955			1956			1957		
	M	F	MF	M	F	MF	M	F	MF
49 Guardialfiera	1.124	1.260	2.384	1.123	1.253	2.376	1.116	1.239	2.355
50 Guardiarègia	1.237	1.351	2.588	1.246	1.353	2.599	1.247	1.327	2.574
51 Guglionesi	3.772	3.869	7.641	3.740	3.821	7.561	3.743	3.817	7.560
52 Isèrnia	6.000	6.137	12.137	6.118	6.248	12.366	6.240	6.370	12.610
53 Jelsi	1.832	1.868	3.700	1.848	1.880	3.728	1.859	1.888	3.747
54 Larino	4.424	4.354	8.778	4.389	4.314	8.703	4.341	4.284	8.625
55 Limosano	1.242	1.408	2.650	1.189	1.351	2.540	1.146	1.318	2.464
56 Longano	752	720	1.472	734	704	1.438	730	684	1.414
57 Lucito	934	997	1.931	940	997	1.937	941	995	1.936
58 Lupara	907	947	1.854	915	954	1.869	905	939	1.844
59 Màcchia d'Isèrnia . . .	459	457	916	457	450	907	468	457	925
60 Macchiagòdena	2.078	2.167	4.245	2.092	2.173	4.265	2.101	2.179	4.280
61 Màcchia Valfortore . . .	977	967	1.944	981	981	1.962	956	957	1.913
62 Mafalda	1.242	1.249	2.491	1.205	1.233	2.438	1.155	1.189	2.344
63 Matrice	817	831	1.648	795	817	1.612	778	803	1.581
64 Mirabello Sannitico . . .	1.307	1.368	2.675	1.293	1.351	2.644	1.290	1.363	2.653
65 Miranda	662	714	1.376	655	697	1.352	656	694	1.350
66 Molise	257	252	509	222	228	450	221	227	448
67 Monacilioni	899	920	1.819	928	950	1.878	913	933	1.846
68 Montagano	1.282	1.437	2.719	1.293	1.416	2.709	1.247	1.386	2.633
69 Montàquila	1.197	1.172	2.369	1.206	1.168	2.374	1.212	1.176	2.388
70 Montecilfone	1.926	1.939	3.865	1.919	1.927	3.846	1.890	1.872	3.762
71 Montefalcone nel Sànnio	1.677	1.709	3.386	1.694	1.726	3.420	1.679	1.715	3.394
72 Montelongo	719	819	1.538	714	814	1.528	715	823	1.538
73 Montemitro	441	491	932	449	493	942	443	479	922
74 Montenero di Bisàccia	4.118	4.070	8.188	4.157	4.086	8.243	4.166	4.086	8.252
75 Montenero Val Cocchiara	604	663	1.267	606	664	1.270	617	663	1.280
76 Monteroduni	1.283	1.314	2.597	1.280	1.321	2.601	1.297	1.330	2.627
77 Montòrio nei Frentani	1.061	1.088	2.149	937	1.021	1.958	896	968	1.864
78 Morrone del Sànnio . . .	1.347	1.403	2.750	1.351	1.405	2.756	1.094	1.236	2.330
79 Oratino	755	848	1.603	740	836	1.576	753	827	1.580
80 Palata	1.917	1.929	3.846	1.897	1.879	3.776	1.878	1.859	3.737
81 Pesche	341	380	721	346	384	730	328	364	692
82 Pescolanciano	841	929	1.770	839	921	1.760	842	914	1.756
83 Pescopennataro	426	431	857	438	445	883	437	444	881
84 Petacciato	1.648	1.554	3.202	1.576	1.513	3.089	1.561	1.491	3.052
85 Petrella Tifernina	1.332	1.565	2.897	1.335	1.583	2.918	1.354	1.587	2.941
86 Pettoranello del Molise	462	468	930	463	470	933	470	475	945
87 Pietrabbondante	1.222	1.244	2.466	1.204	1.239	2.443	1.210	1.213	2.423
88 Pietracatella	1.706	1.695	3.401	1.717	1.692	3.409	1.700	1.680	3.380
89 Pietracupa	449	529	978	438	519	957	444	524	968
90 Pizzone	550	577	1.127	558	571	1.129	551	576	1.127
91 Poggio Sannita	1.257	1.269	2.526	1.239	1.270	2.509	1.219	1.245	2.464
92 Portocannone	1.481	1.464	2.945	1.471	1.438	2.909	1.433	1.387	2.820
93 Pozzilli	1.003	1.053	2.056	992	1.046	2.038	994	1.059	2.053
94 Provvidenti	308	330	638	310	329	639	313	334	647
95 Riccia	4.155	4.348	8.503	4.107	4.277	8.384	4.092	4.260	8.352
96 Rionero Sannitico	1.066	1.193	2.259	1.062	1.165	2.227	1.053	1.121	2.174

CAMPOBASSO-CASERTA

COMUNI	POPOLAZIONE RESIDENTE AL 31 DICEMBRE								
	1955			1956			1957		
	M	F	MF	M	F	MF	M	F	MF
97 Ripabottoni	1.196	1.274	2.470	1.153	1.250	2.403	1.002	1.160	2.162
98 Ripalimosano	1.405	1.562	2.967	1.424	1.589	3.013	1.438	1.591	3.029
99 Roccamandolfi	1.017	1.092	2.109	984	1.077	2.061	973	1.056	2.029
100 Roccasicura	527	636	1.163	522	636	1.158	528	628	1.156
101 Roccavivara	821	856	1.677	807	845	1.652	815	839	1.654
102 Rocchetta a Volturno	832	859	1.691	838	856	1.694	836	861	1.697
103 Rotello	1.345	1.417	2.762	1.310	1.391	2.701	1.299	1.384	2.683
104 Salcito	869	943	1.812	863	938	1.801	852	917	1.769
105 San Biase	514	526	1.040	517	526	1.043	511	520	1.031
106 San Felice del Molise	868	874	1.742	819	821	1.640	806	808	1.614
107 San Giacomo degli Schiavoni	630	611	1.241	618	606	1.224	622	616	1.238
108 San Giovanni in Galdo	1.105	1.072	2.177	1.105	1.073	2.178	1.109	1.050	2.159
109 San Giuliano del Sannio	831	1.016	1.847	833	1.007	1.840	818	983	1.801
110 San Giuliano di Puglia	952	986	1.938	950	989	1.939	944	992	1.936
111 San Martino in Pensilis	3.084	3.152	6.236	3.015	3.099	6.114	2.895	2.969	5.864
112 San Massimo	470	500	970	464	494	958	469	493	962
113 San Pietro Avellana .	868	915	1.783	895	926	1.821	895	923	1.818
114 San Polomatese . . .	369	377	746	375	384	759	365	367	732
115 Santa Croce di Ma- gliano	3.053	3.098	6.151	2.984	3.006	5.990	2.939	2.917	5.856
116 Sant'Agapito	560	617	1.177	559	613	1.172	551	618	1.169
117 Sant'Angelo del Pesco	494	526	1.020	511	534	1.045	512	536	1.048
118 Sant'Angelo in Grotte	869	919	1.788	877	929	1.806	868	914	1.782
119 Sant'Angelo Limosano	671	650	1.321	663	641	1.304	647	629	1.276
120 Sant'Elena Sannita . .	555	756	1.311	548	742	1.290	543	744	1.287
121 Sant'Elia a Pianisi . .	2.102	2.108	4.210	2.091	2.095	4.186	2.048	2.025	4.073
122 Scàpoli	653	660	1.313	650	656	1.306	655	663	1.318
123 Sepino	2.166	2.409	4.575	2.136	2.404	4.540	2.132	2.376	4.508
124 Sessano	755	829	1.584	736	809	1.545	732	795	1.527
125 Sesto Campano	1.482	1.592	3.074	1.482	1.591	3.073	1.493	1.589	3.082
126 Spinete	1.089	1.163	2.252	1.098	1.165	2.263	1.096	1.152	2.248
127 Tavenna	1.076	1.152	2.228	1.057	1.121	2.178	1.037	1.094	2.131
128 Termoli	5.476	5.713	11.189	5.566	5.733	11.299	5.529	5.733	11.262
129 Torella del Sannio . .	841	922	1.763	834	913	1.747	831	907	1.738
130 Toro	1.293	1.186	2.479	1.285	1.174	2.459	1.232	1.130	2.362
131 Trivento	3.190	3.404	6.594	3.171	3.406	6.577	3.188	3.424	6.612
132 Tufara	1.061	1.105	2.166	1.033	1.084	2.117	1.008	1.061	2.069
133 Ururi	2.347	2.371	4.718	2.327	2.357	4.684	2.334	2.354	4.688
134 Vastogirardi	1.080	1.068	2.148	1.067	1.044	2.111	1.051	1.021	2.072
135 Venafro	2.782	3.002	5.784	2.788	2.983	5.771	2.801	3.008	5.809
136 Vinchiaturo	1.811	1.857	3.668	1.781	1.836	3.617	1.693	1.751	3.444
PROVINCIA	198.236	207.874	406.110	196.894	206.350	403.244	195.375	204.560	399.935

PROVINCIA DI CASERTA

1 Ailano	814	893	1.707	828	895	1.723	846	902	1.748
2 Alife	3.334	3.419	6.753	3.331	3.428	6.759	3.376	3.458	6.834
3 Alvignano	2.388	2.506	4.894	2.412	2.507	4.919	2.428	2.515	4.943

CASERTA

COMUNI	POPOLAZIONE RESIDENTE AL 31 DICEMBRE								
	1955			1956			1957		
	M	F	MF	M	F	MF	M	F	MF
4 Arienzo	2.362	2.448	4.810	2.381	2.489	4.870	2.370	2.483	4.853
5 Aversa	17.587	18.954	36.541	17.674	19.106	36.780	17.929	19.263	37.192
6 Bàia e Latina	1.123	1.196	2.319	1.127	1.188	2.315	1.129	1.196	2.325
7 Bellona	2.046	2.119	4.165	2.088	2.141	4.229	2.141	2.176	4.317
8 Caianello	715	794	1.509	705	793	1.498	713	805	1.518
9 Caiazzo	2.985	3.154	6.139	3.003	3.133	6.136	2.995	3.113	6.108
10 Calvi Risorta	2.408	2.527	4.935	2.428	2.551	4.979	2.458	2.579	5.037
11 Camigliano.	797	929	1.726	799	927	1.726	787	908	1.695
12 Cancellò ed Arnone.	2.567	2.515	5.082	2.607	2.581	5.188	2.644	2.639	5.283
13 Capodrise	2.185	2.355	4.540	2.196	2.346	4.542	2.215	2.366	4.581
14 Capriati a Volturò.	1.032	1.019	2.051	1.053	1.053	2.106	1.062	1.075	2.137
15 Càpia.	7.937	8.844	16.781	8.004	8.897	16.901	8.073	8.981	17.054
16 Carinarò.	1.626	1.641	3.267	1.644	1.654	3.298	1.674	1.700	3.374
17 Carinola.	6.776	6.918	13.694	6.785	6.933	13.718	6.836	6.993	13.829
18 Casagiove	3.947	4.171	8.118	3.996	4.230	8.226	4.036	4.212	8.248
19 Casal di Principe.	6.488	6.323	12.811	6.625	6.504	13.129	6.791	6.600	13.391
20 Casaluce.	2.520	2.582	5.102	2.576	2.616	5.192	2.597	2.654	5.251
21 Casapulla	2.112	2.378	4.490	2.110	2.393	4.503	2.181	2.457	4.638
22 CASERTA.	22.261	24.180	46.441	22.573	24.555	47.128	22.861	24.850	47.711
23 Castel Campagnano.	1.142	1.169	2.311	1.084	1.108	2.192	1.085	1.106	2.191
24 Castel di Sasso.	741	831	1.572	748	826	1.574	748	818	1.566
25 Castello d'Alife.	612	666	1.278	619	668	1.287	619	671	1.290
26 Castel Morrone.	1.932	2.033	3.965	1.928	2.044	3.972	1.950	2.051	4.001
27 Castel Volturò	1.584	1.515	3.099	1.638	1.578	3.216	1.673	1.609	3.282
28 Cervino	2.169	2.306	4.475	2.210	2.331	4.541	2.221	2.334	4.555
29 Cesa	2.161	2.205	4.366	2.232	2.278	4.510	2.290	2.320	4.610
30 Ciorlano.	533	502	1.035	544	511	1.055	547	501	1.048
31 Conca della Campània	1.677	1.741	3.418	1.647	1.730	3.377	1.642	1.725	3.367
32 Curti	2.262	2.411	4.673	2.253	2.417	4.670	2.278	2.449	4.727
33 Dragoni	1.280	1.378	2.658	1.292	1.374	2.666	1.287	1.373	2.660
34 Fontegreca.	477	524	1.001	479	529	1.008	483	531	1.014
35 Formicola	1.082	1.188	2.270	1.091	1.202	2.293	1.093	1.204	2.297
36 Francolise	2.051	2.157	4.208	2.085	2.193	4.278	2.147	2.252	4.399
37 Frignano	3.520	3.556	7.076	3.587	3.596	7.183	3.615	3.633	7.248
38 Gallo	1.241	1.339	2.580	1.245	1.334	2.579	1.247	1.346	2.593
39 Galluccio	2.259	2.368	4.627	2.240	2.351	4.591	2.257	2.360	4.617
40 Giano Vetusto	447	535	982	434	522	956	432	520	952
41 Giòia Sannitica.	2.131	2.153	4.284	2.110	2.135	4.245	2.118	2.144	4.262
42 Grazzanise.	3.252	3.515	6.767	3.300	3.569	6.869	3.320	3.575	6.895
43 Gricignano di Aversa	1.735	1.767	3.502	1.777	1.799	3.576	1.825	1.827	3.652
44 Letino.	604	640	1.244	611	651	1.262	606	645	1.251
45 Liberi.	820	878	1.698	827	881	1.708	824	883	1.707
46 Lusciano.	3.539	3.745	7.284	3.616	3.803	7.419	3.660	3.839	7.499
47 Macerata Campània	3.282	3.302	6.584	3.311	3.306	6.617	3.307	3.294	6.601
48 Maddaloni	14.445	15.152	29.597	14.606	15.321	29.927	14.801	15.434	30.235
49 Marcianise.	11.209	11.603	22.812	11.351	11.726	23.077	11.553	11.858	23.411
50 Marzano Àppio.	2.125	2.143	4.268	2.105	2.149	4.254	2.094	2.129	4.223
51 Mignano Monte Lungo	1.919	1.960	3.879	1.924	1.960	3.884	1.912	1.951	3.863
52 Mondragone	8.226	8.508	16.734	8.368	8.614	16.982	8.558	8.814	17.372
53 Orta di Atella	3.443	3.604	7.047	3.502	3.659	7.161	3.578	3.724	7.302

CASERTA

COMUNI	POPOLAZIONE RESIDENTE AL 31 DICEMBRE								
	1955			1956			1957		
	M	F	MF	M	F	MF	M	F	MF
54 Parete	2.492	2.610	5.102	2.517	2.662	5.179	2.579	2.683	5.262
55 Pastorano	1.133	1.224	2.357	1.138	1.235	2.373	1.151	1.234	2.385
56 Piana di Caiazzo . . .	1.349	1.464	2.813	1.365	1.478	2.843	1.352	1.488	2.840
57 Piedimonte d'Alife . .	4.698	5.080	9.778	4.771	5.128	9.899	4.797	5.160	9.957
58 Pietramelara	1.945	2.034	3.979	1.916	2.012	3.928	1.941	2.018	3.959
59 Pietravairano	1.501	1.568	3.069	1.487	1.566	3.053	1.499	1.582	3.081
60 Pignataro Maggiore . .	2.704	3.158	5.862	2.737	3.184	5.921	2.787	3.189	5.976
61 Pontelatone	1.047	1.102	2.149	1.044	1.105	2.149	1.025	1.103	2.128
62 Pòrtico di Caserta . . .	2.105	2.142	4.247	2.142	2.202	4.344	2.172	2.232	4.404
63 Prata Sannita	1.089	1.123	2.212	1.085	1.132	2.217	1.063	1.125	2.188
64 Pratella	990	1.032	2.022	996	1.047	2.043	1.002	1.056	2.058
65 Presenzano	946	985	1.931	929	976	1.905	936	972	1.908
66 Raviscanina	718	787	1.505	722	779	1.501	723	782	1.505
67 Recale	1.699	1.765	3.464	1.710	1.789	3.499	1.755	1.835	3.590
68 Riardo	1.085	1.135	2.220	1.101	1.154	2.255	1.107	1.138	2.245
69 Rocca d'Evandro	2.293	2.453	4.746	2.292	2.453	4.745	2.325	2.463	4.788
70 Roccamonfina	2.529	2.763	5.292	2.533	2.749	5.282	2.545	2.778	5.323
71 Roccaromana	736	784	1.520	742	779	1.521	720	761	1.481
72 Rocchetta e Croce . . .	414	424	838	418	425	843	421	425	846
73 Ruviano	1.517	1.495	3.012	1.524	1.491	3.015	1.536	1.485	3.021
74 San Cipriano d'Aversa . .	6.608	6.499	13.107	6.729	6.603	13.332	6.897	6.735	13.632
75 San Felice a Cancellò . .	7.337	7.396	14.733	7.422	7.463	14.885	7.602	7.600	15.202
76 San Gregòrio Matese . . .	710	709	1.419	710	706	1.416	728	711	1.439
77 San Marcellino	2.174	2.257	4.431	2.301	2.399	4.700	2.381	2.501	4.882
78 San Nicola la Strada . . .	3.178	3.273	6.451	3.239	3.347	6.586	3.271	3.360	6.631
79 San Pietro Infine	760	796	1.556	740	780	1.520	713	739	1.452
80 San Potito Sannitico . . .	909	971	1.880	917	952	1.869	906	946	1.852
81 San Prisco	2.662	2.961	5.623	2.656	2.961	5.617	2.659	2.997	5.656
82 Santa Maria a Vico	4.929	5.053	9.982	4.955	5.116	10.071	4.995	5.140	10.135
83 Santa Maria Càpua Vètere	14.471	15.691	30.162	14.440	15.733	30.173	14.481	15.821	30.302
84 Santa Maria la Fossa . . .	1.484	1.626	3.110	1.494	1.628	3.122	1.540	1.683	3.223
85 San Tammàro	1.081	1.156	2.237	1.090	1.149	2.239	1.102	1.166	2.268
86 Sant'Angelo d'Alife	1.372	1.442	2.814	1.378	1.419	2.797	1.379	1.432	2.811
87 Sant'Arpino	2.007	2.067	4.074	2.012	2.121	4.133	2.064	2.160	4.224
88 Sessa Aurunca	13.726	14.668	28.394	13.832	14.795	28.627	14.007	14.942	28.949
89 Sparanise	2.561	2.755	5.316	2.575	2.773	5.348	2.590	2.795	5.385
90 Succivo	2.109	2.117	4.226	2.138	2.151	4.289	2.158	2.192	4.350
91 Teano	7.824	7.998	15.822	7.887	8.049	15.936	7.939	8.096	16.035
92 Teverola	1.952	1.971	3.923	1.972	1.993	3.965	2.004	2.011	4.015
93 Tora e Picilli	957	1.026	1.983	964	1.047	2.011	955	1.054	2.009
94 Trèntola - Ducenta	4.255	4.299	8.554	4.318	4.379	8.697	4.374	4.475	8.849
95 Vairano Patenora	2.356	2.408	4.764	2.389	2.417	4.806	2.399	2.399	4.798
96 Valle Agricola	646	647	1.293	656	653	1.309	645	648	1.293
97 Valle di Maddaloni	1.372	1.425	2.797	1.350	1.379	2.729	1.320	1.361	2.681
98 Villa di Briano	2.502	2.531	5.033	2.507	2.538	5.045	2.537	2.565	5.102
99 Villa Literno	3.079	3.141	6.220	3.160	3.202	6.362	3.204	3.249	6.453
100 Vitulàzio	1.674	1.769	3.443	1.671	1.784	3.455	1.695	1.793	3.488
PROVINCIA	307.595	323.039	630.634	310.380	325.968	636.348	313.893	328.925	642.818

CATANIA

COMUNI	POPOLAZIONE RESIDENTE AL 31 DICEMBRE								
	1955			1956			1957		
	M	F	MF	M	F	MF	M	F	MF

PROVINCIA DI CATANIA

1 Aci Bonaccorsi	857	919	1.776	875	918	1.793	860	912	1.772
2 Aci Castello	4.163	4.320	8.483	4.229	4.397	8.626	4.264	4.464	8.728
3 Aci Catena	4.187	4.263	8.450	4.166	4.294	8.460	4.253	4.325	8.578
4 Acireale	20.067	21.205	41.272	20.321	21.443	41.764	20.649	21.756	42.405
5 Aci Sant'Antonio	2.327	2.399	4.726	2.315	2.466	4.781	2.329	2.488	4.817
6 Adrano	13.974	14.306	28.280	14.220	14.502	28.722	14.418	14.646	29.064
7 Belpasso	5.480	5.830	11.310	5.499	5.859	11.358	5.531	5.869	11.400
8 Biancavilla	9.431	9.659	19.090	9.550	9.750	19.300	9.620	9.893	19.513
9 Bronte	11.069	11.043	22.112	11.097	11.111	22.208	11.148	11.170	22.318
10 Calatabiano	2.941	3.145	6.086	2.972	3.185	6.157	3.026	3.231	6.257
11 Caltagirone	22.486	22.492	44.978	22.643	22.700	45.343	22.813	22.911	45.724
12 Camporotondo Etneo	419	382	801	413	378	791	406	370	776
13 Castel di Iudica	3.446	3.178	6.624	3.434	3.177	6.611	3.384	3.126	6.510
14 Castiglione di Sicilia	4.150	4.262	8.412	4.173	4.287	8.460	4.158	4.235	8.393
15 CATANIA	157.979	171.259	329.238	162.023	175.263	337.286	165.711	179.075	344.786
16 Fiumefreddo di Sicilia	2.905	3.123	6.028	2.897	3.097	5.994	2.918	3.098	6.016
17 Giarre	9.530	10.283	19.813	9.625	10.310	19.935	9.715	10.395	20.110
18 Grammichele	7.263	7.202	14.465	7.352	7.287	14.639	7.390	7.341	14.731
19 Gravina di Catania	1.255	1.409	2.664	1.269	1.417	2.686	1.305	1.458	2.763
20 Licodia Eubea	2.681	2.824	5.505	2.557	2.729	5.286	2.530	2.688	5.218
21 Linguaglossa	3.223	3.443	6.666	3.116	3.332	6.448	3.136	3.301	6.437
22 Maletto	2.263	2.167	4.430	2.275	2.205	4.480	2.300	2.196	4.496
23 Mascali	4.587	4.642	9.229	4.579	4.615	9.194	4.621	4.710	9.331
24 Mascalucia	1.534	1.733	3.267	1.546	1.733	3.279	1.572	1.766	3.338
25 Militello in Val di Ca- tania	5.877	5.922	11.799	5.809	5.902	11.711	5.809	5.885	11.694
26 Milo (*)	829	830	1.659	832	842	1.674	837	837	1.674
27 Mineo	5.130	4.890	10.020	5.140	4.890	10.030	5.134	4.906	10.040
28 Mirabella Imbaccari	4.373	4.313	8.686	4.385	4.336	8.721	4.433	4.391	8.824
29 Misterbianco	6.553	6.679	13.232	6.713	6.812	13.525	6.898	6.966	13.864
30 Motta Sant'Anastasia	2.710	2.776	5.486	2.747	2.826	5.573	2.757	2.864	5.621
31 Nicolosi	1.691	1.790	3.481	1.725	1.797	3.522	1.740	1.798	3.538
32 Palagonia	6.690	6.293	12.983	6.823	6.411	13.234	6.956	6.531	13.487
33 Paternò	19.576	19.273	38.849	19.943	19.633	39.576	20.282	19.900	40.182
34 Pedara	1.821	1.915	3.736	1.808	1.909	3.717	1.837	1.937	3.774
35 Piedimonte Etneo	2.383	2.751	5.134	2.300	2.675	4.975	2.291	2.621	4.912
36 Raddusa	2.745	2.599	5.344	2.702	2.599	5.301	2.716	2.590	5.306
37 Ramacca	5.643	5.191	10.834	5.681	5.280	10.961	5.738	5.301	11.039
38 Randazzo	6.572	6.691	13.263	6.628	6.729	13.357	6.648	6.736	13.384
39 Riposto	6.273	6.439	12.712	6.281	6.442	12.723	6.364	6.472	12.836
40 San Cono	1.843	1.790	3.633	1.877	1.793	3.670	1.850	1.779	3.629
41 San Giovanni la Punta	1.910	1.919	3.829	1.983	1.986	3.969	2.043	2.030	4.073
42 San Gregorio di Cata- nia	1.183	1.274	2.457	1.211	1.287	2.498	1.230	1.297	2.527
43 San Michele di Gan- zaria	2.585	2.457	5.042	2.559	2.450	5.009	2.589	2.484	5.073
44 San Pietro Clarenza	698	700	1.398	696	714	1.410	701	711	1.412
45 Sant'Agata li Battiati	472	472	944	490	486	976	497	502	999

CATANIA-CATANZARO

COMUNI	POPOLAZIONE RESIDENTE AL 31 DICEMBRE								
	1955			1956			1957		
	M	F	MF	M	F	MF	M	F	MF
46 Sant'Alfio (*)	1.063	1.115	2.178	1.068	1.115	2.183	1.057	1.106	2.163
47 Santa Maria di Licodia	2.976	2.979	5.955	3.046	3.052	6.098	3.083	3.092	6.175
48 Santa Venerina	2.993	3.081	6.074	2.979	3.034	6.013	2.989	3.042	6.031
49 Scordia	6.650	6.432	13.082	6.765	6.519	13.284	6.885	6.588	13.473
50 Trecastagni	1.911	1.936	3.847	1.913	1.940	3.853	1.934	1.953	3.887
51 Tremestieri Etneo	1.064	1.106	2.170	1.080	1.111	2.191	1.110	1.131	2.241
52 Valverde	858	899	1.757	878	921	1.799	885	932	1.817
53 Viagrande	1.912	2.039	3.951	1.907	2.042	3.949	1.933	2.076	4.009
54 Vizzini	6.295	6.643	12.938	6.092	6.503	12.595	5.853	6.128	11.981
55 Zafferana Etnea	2.968	2.928	5.896	3.029	2.977	6.006	3.011	2.938	5.949
PROVINCIA	414.464	431.610	846.074	420.236	437.468	857.704	426.147	442.948	869.095

PROVINCIA DI CATANZARO

1 Acquaro	2.187	2.281	4.468	2.108	2.180	4.288	2.077	2.202	4.279
2 Albi (*)	1.350	1.302	2.652	1.263	1.272	2.535	1.095	1.095	2.190
3 Amàroni	969	1.025	1.994	992	1.033	2.025	998	1.055	2.053
4 Amato	983	1.060	2.043	994	1.077	2.071	987	1.076	2.063
5 Àndali (*)	2.346	2.321	4.667	2.400	2.388	4.788	899	906	1.805
6 Arena	1.780	1.899	3.679	1.782	1.917	3.699	1.796	1.927	3.723
7 Argusto	483	487	970	484	490	974	480	487	967
8 Badolato	2.428	2.628	5.056	2.460	2.655	5.115	2.459	2.661	5.120
9 Belcastro	1.332	1.334	2.666	1.349	1.362	2.711	1.334	1.350	2.684
10 Belvedere di Spinello	1.547	1.586	3.133	1.594	1.629	3.223	1.581	1.614	3.195
11 Bòrgia	2.972	3.194	6.166	2.895	3.165	6.060	2.930	3.201	6.131
12 Botricello (*)	—	—	—	—	—	—	1.568	1.512	3.080
13 Briàtico	2.428	2.412	4.840	2.318	2.310	4.628	2.355	2.348	4.703
14 Brognaturo	481	546	1.027	497	562	1.059	486	536	1.022
15 Caccuri	1.445	1.410	2.855	1.464	1.438	2.902	1.459	1.415	2.874
16 Capistrano	1.056	1.120	2.176	1.088	1.136	2.224	1.006	1.081	2.087
17 Caraffa di Catanzaro	1.385	1.401	2.786	1.408	1.395	2.803	1.413	1.404	2.817
18 Cardinale	1.993	2.124	4.117	1.997	2.144	4.141	2.034	2.165	4.199
19 Carfizzi	730	733	1.463	728	723	1.451	727	728	1.455
20 Carlòpoli	1.888	1.979	3.867	1.924	1.973	3.897	1.916	1.931	3.847
21 Casabona	2.370	2.365	4.735	2.386	2.402	4.788	2.391	2.431	4.822
22 Castelsilano	1.027	1.046	2.073	1.055	1.062	2.117	966	1.021	1.987
23 CATANZARO	32.692	33.695	66.387	33.388	34.290	67.678	34.088	35.091	69.179
24 Cenadi	569	660	1.229	573	670	1.243	582	667	1.249
25 Cètrache	738	888	1.626	682	826	1.508	680	804	1.484
26 Cerènzia	759	742	1.501	768	765	1.533	777	780	1.557
27 Cerva	854	850	1.704	871	850	1.721	857	888	1.745
28 Cessaniti	1.987	2.222	4.209	2.004	2.221	4.225	1.968	2.153	4.121
29 Chiaravalle Centrale	3.555	3.872	7.427	3.485	3.950	7.435	3.498	3.941	7.439
30 Cicala	995	1.078	2.073	1.042	1.112	2.154	1.009	1.060	2.069
31 Cirò	2.815	2.752	5.567	2.846	2.770	5.616	2.914	2.794	5.708
32 Cirò Marina	4.199	4.160	8.359	4.338	4.317	8.655	4.443	4.415	8.858
33 Conflenti	2.511	2.660	5.171	2.518	2.651	5.169	2.548	2.680	5.228
34 Cortale	2.098	2.354	4.452	2.088	2.327	4.415	2.082	2.313	4.395
35 Cotronei	2.672	2.746	5.418	2.703	2.811	5.514	2.717	2.833	5.550

CATANZARO

COMUNI	POPOLAZIONE RESIDENTE AL 31 DICEMBRE								
	1955			1956			1957		
	M	F	MF	M	F	MF	M	F	MF
36 Cròpani (*)	2.000	2.005	4.005	2.023	1.993	4.016	2.017	1.987	4.004
37 Crotone	18.100	17.497	35.597	18.565	17.956	36.521	19.964	19.154	39.118
38 Crùcoli	1.761	1.902	3.663	1.801	1.948	3.749	1.831	1.982	3.813
39 Curinga	3.377	3.553	6.930	3.433	3.577	7.010	3.302	3.430	6.732
40 Cutro	5.853	5.651	11.504	6.058	5.802	11.860	5.836	5.622	11.458
41 Dasà	1.200	1.362	2.562	1.174	1.334	2.508	1.201	1.328	2.529
42 Dàvoli	1.956	2.162	4.118	1.959	2.168	4.127	2.009	2.199	4.208
43 Decollatura	2.819	3.085	5.904	2.839	3.107	5.946	2.832	3.117	5.949
44 Dinami	2.123	2.262	4.385	2.162	2.288	4.450	2.117	2.248	4.365
45 Dràpia	1.458	1.807	3.265	1.465	1.810	3.275	1.470	1.832	3.302
46 Fabrizia	2.517	2.660	5.177	2.576	2.722	5.298	2.593	2.740	5.333
47 Falerna	1.875	1.971	3.846	1.879	1.951	3.830	1.868	1.953	3.821
48 Feroleto Antico	1.709	1.805	3.514	1.731	1.798	3.529	1.696	1.780	3.476
49 Filadèlfia	4.754	5.043	9.797	4.820	5.109	9.929	4.900	5.145	10.045
50 Filandari	1.086	1.182	2.268	1.083	1.158	2.241	1.074	1.129	2.203
51 Filogaso	751	699	1.450	763	711	1.474	760	715	1.475
52 Fossato Serralta	613	676	1.289	624	685	1.309	554	613	1.167
53 Francavilla Angitola	1.358	1.551	2.909	1.397	1.584	2.981	1.406	1.603	3.009
54 Fràncica	1.129	1.214	2.343	1.152	1.232	2.384	1.007	1.068	2.075
55 Gagliato	820	808	1.628	757	788	1.545	733	756	1.489
56 Gasperina	1.771	1.964	3.735	1.793	1.967	3.760	1.755	1.951	3.706
57 Gerocarne	2.167	2.252	4.419	2.164	2.258	4.422	2.201	2.253	4.454
58 Gimigliano	3.046	3.316	6.362	3.056	3.299	6.355	3.055	3.310	6.365
59 Girifalco	3.383	3.524	6.907	3.383	3.539	6.922	3.461	3.588	7.049
60 Gizzeria	2.808	2.949	5.757	2.845	2.993	5.838	2.724	2.907	5.631
61 Guardavalle	3.548	3.640	7.188	3.563	3.649	7.212	3.487	3.578	7.065
62 Ionadi	864	901	1.765	856	903	1.759	858	905	1.763
63 Isca sullo Iònio	1.562	1.684	3.246	1.539	1.661	3.200	1.528	1.638	3.166
64 Isola di Capo Rizzuto	4.182	4.078	8.260	4.333	4.225	8.558	4.491	4.325	8.816
65 Jacurso	818	944	1.762	823	943	1.766	775	903	1.678
66 Jòppolo	1.845	2.050	3.895	1.863	2.052	3.915	1.509	1.695	3.204
67 Limbadi	2.401	2.622	5.023	2.426	2.618	5.044	2.412	2.613	5.025
68 Magisano (*)	1.424	1.423	2.847	1.417	1.407	2.824	1.130	1.128	2.258
69 Màida	2.955	3.135	6.090	2.961	3.110	6.071	2.945	3.111	6.056
70 Maierato	1.757	1.956	3.713	1.742	1.932	3.674	1.729	1.899	3.628
71 Marcedusa	707	651	1.358	723	665	1.388	718	669	1.387
72 Marcellinara	921	1.004	1.925	902	985	1.887	896	976	1.872
73 Martirano (*)	—	—	—	—	—	—	851	911	1.762
74 Martirano Lombardo(*)	2.095	2.167	4.262	2.074	2.119	4.193	1.178	1.193	2.371
75 Melissa	1.832	1.749	3.581	1.872	1.771	3.643	1.907	1.787	3.694
76 Mesoraca	4.149	4.072	8.221	4.253	4.198	8.451	4.369	4.301	8.670
77 Miglierina	830	902	1.732	807	893	1.700	800	884	1.684
78 Mileto	4.542	4.878	9.420	4.437	4.790	9.227	4.312	4.646	8.958
79 Mongiana	880	922	1.802	877	928	1.805	851	904	1.755
80 Montàuro	1.133	1.114	2.247	1.130	1.103	2.233	1.167	1.121	2.288
81 Montepaone	1.174	1.209	2.383	1.154	1.201	2.355	1.163	1.202	2.365
82 Monterosso Calabro	1.685	1.831	3.516	1.695	1.831	3.526	1.666	1.796	3.462
83 Motta Santa Lucia	832	920	1.752	802	919	1.721	821	917	1.738
84 Nardodipace	1.257	1.319	2.576	1.243	1.320	2.563	1.261	1.317	2.578

CATANZARO

COMUNI	POPOLAZIONE RESIDENTE AL 31 DICEMBRE								
	1955			1956			1957		
	M	F	MF	M	F	MF	M	F	MF
85 Nicastro.	16.612	17.133	33.745	16.860	17.374	34.234	16.910	17.388	34.298
86 Nicòtera.	4.398	4.576	8.974	4.415	4.583	8.998	4.428	4.615	9.043
87 Nocera Tirinese	2.913	3.033	5.946	2.973	3.099	6.072	2.978	3.142	6.120
88 Olivadi	666	766	1.432	663	769	1.432	612	719	1.331
89 Palermiti	1.178	1.269	2.447	1.183	1.274	2.457	1.198	1.292	2.490
90 Pallagòrio	1.219	1.160	2.379	1.232	1.174	2.406	1.210	1.140	2.350
91 Parghelia	1.058	1.130	2.188	1.062	1.144	2.206	1.061	1.148	2.209
92 Pentone	996	1.136	2.132	970	1.140	2.110	979	1.143	2.122
93 Petilia Policastro.	6.126	6.231	12.357	6.200	6.269	12.469	6.289	6.334	12.623
94 Petrizzi	1.055	1.258	2.313	1.067	1.260	2.327	997	1.197	2.194
95 Petronà	1.745	1.847	3.592	1.754	1.862	3.616	1.714	1.829	3.543
96 Pianòpoli	1.226	1.240	2.466	1.220	1.228	2.448	1.179	1.169	2.348
97 Pizzo	4.933	5.050	9.983	4.942	5.110	10.052	4.976	5.126	10.102
98 Pizzoni	1.354	1.362	2.716	1.346	1.338	2.684	1.334	1.309	2.643
99 Platania.	2.023	2.081	4.104	1.987	2.055	4.042	2.008	2.066	4.074
100 Polia	1.748	1.964	3.712	1.775	1.970	3.745	1.759	1.978	3.737
101 Ricadi.	2.235	2.418	4.653	2.228	2.416	4.644	2.045	2.216	4.261
102 Roccabernarda	1.516	1.587	3.103	1.554	1.613	3.167	1.573	1.656	3.229
103 Rocca di Neto.	2.240	2.167	4.407	2.302	2.236	4.538	2.262	2.206	4.468
104 Rombiolo	2.325	2.487	4.812	2.328	2.468	4.796	2.351	2.499	4.850
105 Sambiasè	9.603	10.010	19.613	9.733	10.119	19.852	9.855	10.163	20.018
106 San Calògero.	2.009	2.146	4.155	2.055	2.159	4.214	2.072	2.116	4.188
107 San Costantino Càlabro	1.255	1.434	2.689	1.272	1.446	2.718	1.254	1.456	2.710
108 San Floro	719	819	1.538	735	838	1.573	728	838	1.566
109 San Gregòrio d'Ippona	1.247	1.315	2.562	1.188	1.239	2.427	1.220	1.251	2.471
110 San Mango d'Aquino	1.171	1.340	2.511	1.146	1.323	2.469	1.128	1.294	2.422
111 San Màuro Marchesato	1.761	1.681	3.442	1.818	1.727	3.545	1.837	1.744	3.581
112 San Nicola da Crissa	1.986	2.255	4.241	2.013	2.265	4.278	2.030	2.287	4.317
113 San Nicola dell'Alto	1.404	1.439	2.843	1.445	1.471	2.916	1.434	1.451	2.885
114 San Pietro a Màida	2.018	2.124	4.142	2.063	2.154	4.217	2.081	2.210	4.291
115 San Pietro Apòstolo	1.334	1.511	2.845	1.338	1.509	2.847	1.308	1.481	2.789
116 San Sòstene	1.163	1.335	2.498	1.180	1.341	2.521	1.185	1.318	2.503
117 Santa Caterina dello Iònio	1.794	1.957	3.751	1.746	1.895	3.641	1.660	1.834	3.494
118 Sant'Andrea Apòstolo dello Iònio.	2.209	2.620	4.829	2.190	2.615	4.805	2.215	2.597	4.812
119 Santa Severina.	1.663	1.608	3.271	1.721	1.662	3.383	1.746	1.676	3.422
120 Sant'Eufèmia Lamèzia	992	944	1.936	1.016	973	1.989	1.000	959	1.959
121 Sant'Onòfrio	2.459	2.614	5.073	2.425	2.564	4.989	2.430	2.521	4.951
122 San Vito sullo Iònio	2.032	2.183	4.215	1.985	2.154	4.139	1.956	2.156	4.112
123 Satriano.	1.994	2.104	4.098	2.039	2.133	4.172	1.741	1.861	3.602
124 Savelli.	1.665	1.738	3.403	1.680	1.733	3.413	1.677	1.738	3.415
125 Scandale.	1.784	1.791	3.575	1.847	1.838	3.685	1.909	1.909	3.818
126 Sellia (*)	1.779	1.893	3.672	1.839	1.933	3.772	621	685	1.306
127 Sellia Marina (*)	—	—	—	—	—	—	1.760	1.752	3.512
128 Serra San Bruno.	4.280	4.625	8.905	4.335	4.685	9.020	4.421	4.781	9.202
129 Serrastretta	2.807	3.220	6.027	2.821	3.204	6.025	2.634	3.031	5.665
130 Sersale	3.237	3.224	6.461	3.217	3.235	6.452	3.206	3.239	6.445
131 Settingiano	1.046	1.073	2.119	1.069	1.079	2.148	1.051	1.084	2.135
132 Simbàrio.	1.367	1.339	2.706	1.395	1.384	2.779	1.408	1.398	2.806

CATANZARO-CHIETI

COMUNI	POPOLAZIONE RESIDENTE AL 31 DICEMBRE								
	1955			1956			1957		
	M	F	MF	M	F	MF	M	F	MF
133 Simeri Crichi.	1.606	1.630	3.236	1.638	1.662	3.300	1.641	1.669	3.310
134 Sorbo San Basile.	1.077	989	2.066	1.030	957	1.987	1.035	957	1.992
135 Soriano Calabro	925	1.072	1.997	944	1.095	2.039	977	1.103	2.080
136 Soriano Calabro	2.119	2.244	4.363	2.122	2.261	4.383	2.124	2.290	4.414
137 Soverato.	2.549	2.670	5.219	2.616	2.730	5.346	2.659	2.742	5.401
138 Soveria Mannelli	2.086	2.089	4.175	2.111	2.115	4.226	2.033	2.081	4.114
139 Soveria Simeri (*)	1.039	1.058	2.097	1.069	1.086	2.155	1.061	1.075	2.136
140 Spadola	454	536	990	471	550	1.021	464	530	994
141 Spilinga	1.134	1.109	2.243	1.129	1.084	2.213	1.099	1.068	2.167
142 Squillace.	1.679	1.743	3.422	1.675	1.723	3.398	1.607	1.718	3.325
143 Staletti	1.099	1.193	2.292	1.112	1.185	2.297	1.123	1.188	2.311
144 Stefanàconi	1.551	1.634	3.185	1.593	1.657	3.250	1.354	1.413	2.767
145 Stròngoli	3.767	3.861	7.628	3.863	3.936	7.799	3.621	3.700	7.321
146 Taverna.	1.610	1.622	3.232	1.645	1.626	3.271	1.656	1.640	3.296
147 Tiriolo.	2.582	2.706	5.288	2.607	2.713	5.320	2.631	2.735	5.366
148 Torre di Ruggiero	1.359	1.387	2.746	1.378	1.394	2.772	1.404	1.410	2.814
149 Tropea	3.401	3.740	7.141	3.347	3.701	7.048	3.367	3.728	7.095
150 Umbriatico	1.011	1.003	2.014	1.042	1.019	2.061	1.053	1.020	2.073
151 Valleflorita.	1.365	1.365	2.730	1.376	1.362	2.738	1.373	1.363	2.736
152 Vallelonga	1.069	1.159	2.228	1.064	1.159	2.223	948	1.072	2.020
153 Vazzano.	1.053	1.076	2.129	1.060	1.092	2.152	1.063	1.100	2.163
154 Verzino	1.427	1.349	2.776	1.482	1.385	2.867	1.499	1.415	2.914
155 Vibo Valentia	11.683	12.608	24.291	11.866	12.867	24.733	11.980	13.012	24.992
156 Zaccanòpoli	530	619	1.149	541	631	1.172	506	608	1.114
157 Zagarise.	1.428	1.410	2.838	1.446	1.429	2.875	1.407	1.401	2.808
158 Zambrone	1.065	1.158	2.223	1.005	1.064	2.069	1.016	1.047	2.063
159 Zungri.	1.151	1.203	2.354	1.164	1.220	2.384	1.164	1.219	2.383
PROVINCIA	369.614	385.473	755.087	373.254	388.636	761.890	373.605	388.700	762.305

PROVINCIA DI CHIETI

1 Altino.	1.365	1.482	2.847	1.396	1.497	2.893	1.403	1.511	2.914
2 Archi	1.467	1.673	3.140	1.439	1.622	3.061	1.443	1.603	3.046
3 Ari	1.259	1.427	2.686	1.244	1.408	2.652	1.237	1.397	2.634
4 Arielli.	637	753	1.390	616	737	1.353	609	718	1.327
5 Atessa.	5.060	5.475	10.535	5.055	5.424	10.479	5.018	5.365	10.383
6 Bomba	1.294	1.476	2.770	1.306	1.489	2.795	1.341	1.511	2.852
7 Borrello	538	571	1.109	536	571	1.107	538	560	1.098
8 Bucchiànico	3.006	3.137	6.143	2.988	3.114	6.102	2.951	3.098	6.049
9 Buonanotte	219	263	482	219	257	476	217	250	467
10 Canosa Sannita.	1.035	1.145	2.180	1.034	1.127	2.161	993	1.074	2.067
11 Carpineto Sinello.	759	792	1.551	762	778	1.540	774	775	1.549
12 Carùncchio	902	921	1.823	897	925	1.822	896	926	1.822
13 Casacanditella	1.100	1.173	2.273	1.085	1.159	2.244	1.049	1.153	2.202
14 Casalànguida.	1.056	1.151	2.207	1.037	1.127	2.164	979	1.066	2.045
15 Casalbordino.	3.634	3.889	7.523	3.487	3.731	7.218	3.455	3.716	7.171
16 Casalincontrada	1.497	1.520	3.017	1.477	1.483	2.960	1.468	1.470	2.938
17 Càsoli	4.032	4.234	8.266	4.048	4.217	8.265	4.047	4.204	8.251
18 Castel Frentano	2.566	2.843	5.409	2.537	2.785	5.322	2.526	2.775	5.301

CHIETI

COMUNI	POPOLAZIONE RESIDENTE AL 31 DICEMBRE								
	1955			1956			1957		
	M	F	MF	M	F	MF	M	F	MF
19 Castelguidone	537	544	1.081	531	553	1.084	533	555	1.088
20 Castiglione Messer Marino	1.998	2.082	4.080	2.005	2.082	4.087	2.028	2.108	4.136
21 Celenza sul Trigno	955	974	1.929	976	967	1.943	974	947	1.921
22 CHIETI	20.786	22.433	43.219	20.944	22.646	43.590	20.972	22.869	43.841
23 Civitaluparella	768	853	1.621	746	844	1.590	726	815	1.541
24 Civitella Messer Raimondo	930	1.014	1.944	916	993	1.909	907	986	1.893
25 Colledimacine	497	582	1.079	457	558	1.015	445	539	984
26 Colledimezzo	900	1.039	1.939	890	1.034	1.924	839	950	1.789
27 Crècchio	1.739	1.827	3.566	1.744	1.804	3.548	1.737	1.784	3.521
28 Cupello	2.148	2.263	4.411	2.129	2.199	4.328	2.134	2.178	4.312
29 Dogliola	497	499	996	480	504	984	468	487	955
30 Fara Filiorum Petri	1.131	1.241	2.372	1.139	1.249	2.388	1.124	1.246	2.370
31 Fara San Martino	1.089	1.239	2.328	1.111	1.251	2.362	1.106	1.245	2.351
32 Filetto	999	1.147	2.146	998	1.144	2.142	991	1.142	2.133
33 Fossacèsia	2.693	2.884	5.577	2.647	2.839	5.486	2.607	2.807	5.414
34 Fraine	642	745	1.387	635	731	1.366	629	721	1.350
35 Francavilla al Mare	5.112	5.442	10.554	5.116	5.483	10.599	5.135	5.499	10.634
36 Fresagrandinària	1.184	1.287	2.471	1.187	1.301	2.488	1.176	1.283	2.459
37 Frisa	1.324	1.407	2.731	1.312	1.373	2.685	1.297	1.349	2.646
38 Furci	1.081	1.166	2.247	1.088	1.178	2.266	1.077	1.167	2.244
39 Gamberale	620	658	1.278	579	654	1.233	581	652	1.233
40 Gessopalena	1.726	1.846	3.572	1.734	1.846	3.580	1.732	1.841	3.573
41 Gissi	2.009	2.130	4.139	1.985	2.098	4.083	2.001	2.099	4.100
42 Giuliano Teatino	915	1.043	1.958	927	1.028	1.955	926	1.011	1.937
43 Guardagrele	5.992	6.355	12.347	5.962	6.335	12.297	5.962	6.317	12.279
44 Guilmi	631	680	1.311	621	658	1.279	616	646	1.262
45 Lama dei Peligni	1.386	1.496	2.882	1.402	1.514	2.916	1.401	1.499	2.900
46 Lanciano	12.853	14.582	27.435	13.061	14.716	27.777	13.173	14.885	28.058
47 Lentella	588	590	1.178	567	590	1.157	574	587	1.161
48 Lettopalena	345	384	729	336	357	693	324	347	671
49 Liscia	650	701	1.351	649	689	1.338	625	653	1.278
50 Miglianico	2.544	2.627	5.171	2.463	2.516	4.979	2.486	2.542	5.028
51 Montàzzoli	1.310	1.352	2.662	1.298	1.337	2.635	1.280	1.311	2.591
52 Monteferrante	243	326	569	219	301	520	222	296	518
53 Montelapiano	296	325	621	308	330	638	306	326	632
54 Montenerodomo	960	1.037	1.997	964	1.033	1.997	988	1.041	2.029
55 Monteodorisio	1.402	1.581	2.983	1.418	1.573	2.991	1.396	1.563	2.959
56 Mozzagrogna	1.146	1.251	2.397	1.146	1.252	2.398	1.122	1.242	2.364
57 Orsogna	2.531	2.883	5.414	2.583	2.917	5.500	2.595	2.925	5.520
58 Ortona	11.070	11.579	22.649	11.082	11.633	22.715	11.139	11.704	22.843
59 Paglieta	2.565	2.698	5.263	2.516	2.681	5.197	2.525	2.658	5.183
60 Palena	1.627	1.656	3.283	1.612	1.657	3.269	1.609	1.646	3.255
61 Palmoli	1.272	1.456	2.728	1.245	1.436	2.681	1.218	1.407	2.625
62 Palombaro	971	1.110	2.081	964	1.100	2.064	950	1.082	2.032
63 Pennadomo	505	564	1.069	505	552	1.057	503	550	1.053
64 Pennapiedimonte	636	682	1.318	632	676	1.308	616	659	1.275
65 Perano	877	965	1.842	874	965	1.839	892	982	1.874
66 Pizzoferrato	933	1.065	1.998	934	1.074	2.008	944	1.077	2.021

CHIETI-COMO

COMUNI	POPOLAZIONE RESIDENTE AL 31 DICEMBRE								
	1955			1956			1957		
	M	F	MF	M	F	MF	M	F	MF
67 Poggiofiorito	684	712	1.396	660	682	1.342	651	670	1.321
68 Pollutri	2.109	2.085	4.194	2.124	2.076	4.200	2.060	2.012	4.072
69 Pretoro	914	1.010	1.924	922	1.009	1.931	915	984	1.899
70 Quadri	629	689	1.318	633	685	1.318	635	676	1.311
71 Rapino	1.085	1.263	2.348	1.065	1.240	2.305	1.052	1.211	2.263
72 Ripa Teatina	2.081	2.122	4.203	1.974	2.059	4.033	1.890	2.013	3.903
73 Roccamontepiano.	1.490	1.571	3.061	1.437	1.505	2.942	1.398	1.479	2.877
74 Rocca San Giovanni	1.598	1.627	3.225	1.584	1.615	3.199	1.576	1.604	3.180
75 Roccascalegna	1.172	1.258	2.430	1.107	1.231	2.338	1.109	1.221	2.330
76 Roccaspinalveti.	1.352	1.338	2.690	1.315	1.319	2.634	1.320	1.311	2.631
77 Ròio del Sangro	292	382	674	298	370	668	294	371	665
78 Rosello	495	558	1.053	455	527	982	449	524	973
79 San Buono	1.225	1.302	2.527	1.200	1.278	2.478	1.189	1.274	2.463
80 San Giovanni Lipioni	464	462	926	462	468	930	466	469	935
81 San Giovanni Teatino	2.028	2.099	4.127	2.060	2.083	4.143	2.078	2.106	4.184
82 San Martino sulla Marrucina	661	803	1.464	648	781	1.429	629	751	1.380
83 San Salvo	2.257	2.233	4.490	2.275	2.258	4.533	2.240	2.233	4.473
84 Santa Maria Imbaro	495	527	1.022	466	495	961	462	501	963
85 Sant'Eusànio del San- gro	1.472	1.638	3.110	1.474	1.623	3.097	1.480	1.626	3.106
86 San Vito Chietino	2.911	3.163	6.074	2.950	3.172	6.122	2.922	3.132	6.054
87 Scerni	2.827	2.868	5.695	2.802	2.876	5.678	2.786	2.861	5.647
88 Schiavi di Abruzzo.	2.120	2.351	4.471	2.118	2.366	4.484	2.120	2.346	4.466
89 Taranta Peligna	594	619	1.213	582	608	1.190	575	609	1.184
90 Tollo	2.222	2.372	4.594	2.200	2.348	4.548	2.215	2.344	4.559
91 Torino di Sangro.	2.082	2.268	4.350	2.042	2.241	4.283	2.011	2.205	4.216
92 Tornarèccio	1.420	1.668	3.088	1.436	1.668	3.104	1.437	1.665	3.102
93 Torrebruna	994	1.029	2.023	1.003	1.032	2.035	994	1.012	2.006
94 Torrevècchia Teatina	1.359	1.466	2.825	1.353	1.432	2.785	1.360	1.431	2.791
95 Torricella Peligna.	1.967	2.011	3.978	1.951	2.017	3.968	1.927	2.009	3.936
96 Trèglio	521	553	1.074	517	552	1.069	529	562	1.091
97 Tuffillo	724	800	1.524	708	776	1.484	658	741	1.399
98 Vacri	1.199	1.250	2.449	1.154	1.204	2.358	1.150	1.206	2.356
99 Vasto	10.931	11.199	22.130	11.089	11.365	22.454	11.125	11.431	22.556
100 Villalfonsina	800	927	1.727	799	932	1.731	787	906	1.693
101 Villamagna	1.523	1.512	3.035	1.525	1.519	3.044	1.514	1.519	3.033
102 Villa Santa Maria	1.499	1.592	3.091	1.485	1.580	3.065	1.477	1.546	3.023
PROVINCIA	195.235	209.542	404.777	194.673	208.694	403.367	194.035	207.958	401.993

PROVINCIA DI COMO

1 Abbadia Lariana	890	939	1.829	895	949	1.844	953	1.007	1.960
2 Airuno	721	759	1.480	724	764	1.488	757	796	1.553
3 Albavilla	1.707	1.885	3.592	1.712	1.905	3.617	1.713	1.930	3.643
4 Albese con Cassano.	1.310	1.420	2.730	1.307	1.425	2.732	1.319	1.430	2.749
5 Albiolo	621	719	1.340	653	730	1.383	667	747	1.414
6 Alserio	320	334	654	323	335	658	326	336	662
7 Alzate Brianza	1.140	1.155	2.295	1.190	1.176	2.366	1.204	1.200	2.404

COMO

COMUNI	POPOLAZIONE RESIDENTE AL 31 DICEMBRE								
	1955			1956			1957		
	M	F	MF	M	F	MF	M	F	MF
8 Annone di Brianza . . .	654	686	1.340	659	689	1.348	648	688	1.336
9 Anzano del Parco . . .	576	562	1.138	579	564	1.143	568	555	1.123
10 Appiano Gentile . . .	1.911	2.115	4.026	1.929	2.144	4.073	1.918	2.148	4.066
11 Argegno	399	430	829	403	434	837	396	418	814
12 Arösio	1.146	1.165	2.311	1.157	1.188	2.345	1.195	1.233	2.428
13 Asso	1.272	1.365	2.637	1.270	1.351	2.621	1.279	1.346	2.625
14 Ballàbio	507	489	996	507	494	1.001	528	498	1.026
15 Barni	205	217	422	201	221	422	197	217	414
16 Barzago	940	923	1.863	938	925	1.863	947	927	1.874
17 Barzanò	1.398	1.514	2.912	1.409	1.527	2.936	1.434	1.565	2.999
18 Bàrziò	544	593	1.137	541	578	1.119	527	564	1.091
19 Bellàgio	1.814	1.886	3.700	1.820	1.907	3.727	1.817	1.908	3.725
20 Bellano	2.009	2.364	4.373	1.999	2.333	4.332	2.012	2.342	4.354
21 Bene Lario	169	165	334	172	160	332	176	157	333
22 Beregazzo con Figlia- ro	608	707	1.315	627	712	1.339	637	731	1.368
23 Binago	1.136	1.373	2.509	1.170	1.377	2.547	1.176	1.385	2.561
24 Bizzarone	372	400	772	363	401	764	389	394	783
25 Blessagno	144	169	313	134	167	301	133	164	297
26 Blèvio	823	905	1.728	848	915	1.763	862	933	1.795
27 Bosisio Parini	1.073	1.152	2.225	1.081	1.148	2.229	1.082	1.146	2.228
28 Bregnano	1.273	1.379	2.652	1.278	1.382	2.660	1.293	1.394	2.687
29 Brenna	616	614	1.230	631	618	1.249	634	619	1.253
30 Briènno	218	245	463	222	240	462	220	244	464
31 Brivio	1.502	1.550	3.052	1.514	1.561	3.075	1.516	1.547	3.063
32 Brunate	848	938	1.786	856	958	1.814	880	968	1.848
33 Bulciago	891	935	1.826	906	950	1.856	918	957	1.875
34 Bulgarograsso	728	778	1.506	738	772	1.510	754	802	1.556
35 Cabiàte	2.227	2.172	4.399	2.217	2.192	4.409	2.243	2.215	4.458
36 Cadorago	1.772	1.942	3.714	1.819	1.975	3.794	1.848	1.994	3.842
37 Càglio	227	231	458	229	235	464	227	235	462
38 Cagno	548	601	1.149	546	599	1.145	540	597	1.137
39 Calco	1.173	1.190	2.363	1.190	1.189	2.379	1.194	1.194	2.388
40 Campione d'Itàlia . .	574	588	1.162	580	605	1.185	583	608	1.191
41 Cantù	11.125	11.769	22.894	11.332	11.993	23.325	11.617	12.277	23.894
42 Canzo	1.371	1.574	2.945	1.381	1.599	2.980	1.378	1.595	2.973
43 Capiago Intimiano . .	1.276	1.314	2.590	1.298	1.365	2.663	1.323	1.385	2.708
44 Carate Ürio	607	699	1.306	633	738	1.371	623	720	1.343
45 Carbonate	605	655	1.260	607	664	1.271	614	672	1.286
46 Carimate	1.005	958	1.963	1.000	957	1.957	1.009	965	1.974
47 Carlazzo	903	973	1.876	913	970	1.883	897	971	1.868
48 Carugo	1.567	1.573	3.140	1.590	1.619	3.209	1.652	1.661	3.313
49 Casargo	461	485	946	461	499	960	452	489	941
50 Casasco d'Intelvi . . .	247	288	535	241	287	528	237	287	524
51 Casatenovo	3.130	3.344	6.474	3.215	3.418	6.633	3.266	3.454	6.720
52 Caslino d'Erba	696	766	1.462	698	757	1.455	683	752	1.435
53 Casnate con Bernate .	889	948	1.837	902	946	1.848	919	959	1.878
54 Cassago Brianza	1.068	1.108	2.176	1.085	1.126	2.211	1.108	1.164	2.272
55 Cassina Rizzardi	546	531	1.077	555	554	1.109	568	552	1.120
56 Cassina Valsàssina . .	196	175	371	195	172	367	201	169	370

COMO

COMUNI	POPOLAZIONE RESIDENTE AL 31 DICEMBRE								
	1955			1956			1957		
	M	F	MF	M	F	MF	M	F	MF
57 Castello di Brianza	781	696	1.477	782	693	1.475	771	693	1.464
58 Castelmarte	285	300	585	289	305	594	290	311	601
59 Castelnuovo Bozzente	291	286	577	288	289	577	289	292	581
60 Castiglione d'Intelvi	232	287	519	228	277	505	229	282	511
61 Cavallasca (*)	—	—	—	416	447	863	435	461	896
62 Cavargna	337	344	681	338	344	682	343	342	685
63 Cerano d'Intelvi	229	223	452	227	212	439	220	208	428
64 Cermenate	2.329	2.378	4.707	2.399	2.414	4.813	2.438	2.454	4.892
65 Cernobbio	3.181	3.662	6.843	3.187	3.652	6.839	3.168	3.631	6.799
66 Cernusco Montevècchia	2.015	2.079	4.094	2.041	2.093	4.134	2.032	2.090	4.122
67 Cesana Brianza (*)	607	578	1.185	609	593	1.202	622	607	1.229
68 Cirimido	747	713	1.460	749	725	1.474	751	735	1.486
69 Civate	1.272	1.355	2.627	1.276	1.371	2.647	1.268	1.373	2.641
70 Civenna	274	272	546	269	267	536	261	267	528
71 Claino con Osteno	339	376	715	332	371	703	329	366	695
72 Còlico	2.355	2.277	4.632	2.335	2.259	4.594	2.316	2.271	4.587
73 Colle Brianza	676	645	1.321	662	626	1.288	645	625	1.270
74 Colonno	413	472	885	416	466	882	419	469	888
75 COMO	33.766	39.066	72.832	33.972	39.366	73.338	34.444	39.943	74.387
76 Consiglio di Rumo	564	597	1.161	560	605	1.165	557	599	1.156
77 Còrrido	382	292	674	382	290	672	382	293	675
78 Cortenova	496	575	1.071	496	582	1.078	501	578	1.079
79 Costa Masnaga	1.641	1.701	3.342	1.649	1.694	3.343	1.648	1.704	3.352
80 Crandola (*)	—	—	—	—	—	—	145	137	282
81 Cremella	546	542	1.088	534	546	1.080	535	554	1.089
82 Cremeno	340	337	677	336	330	666	339	332	671
83 Crèmia	451	427	878	442	431	873	440	425	865
84 Cucciago	823	811	1.634	829	823	1.652	855	834	1.689
85 Cusino	144	163	307	145	163	308	139	161	300
86 Dèrvio	1.086	1.199	2.285	1.096	1.205	2.301	1.103	1.203	2.306
87 Dizzasco	196	208	404	197	210	407	206	205	411
88 Dolzago	572	600	1.172	582	601	1.183	590	603	1.193
89 Domaso	545	723	1.268	558	722	1.280	547	716	1.263
90 Dongo	1.496	1.558	3.054	1.547	1.585	3.132	1.565	1.598	3.163
91 Dòrio	226	262	488	227	259	486	229	256	485
92 Dosso del Liro	283	276	559	281	275	556	272	273	545
93 Drezzo (*)	—	—	—	361	372	733	356	369	725
94 Ello	346	411	757	349	412	761	346	411	757
95 Erba	5.469	5.902	11.371	5.520	5.979	11.499	5.570	5.985	11.555
96 Èsino Lario	399	473	872	395	475	870	398	467	865
97 Eupilio	744	697	1.441	753	728	1.481	756	743	1.499
98 Faggeto Lario	562	562	1.124	562	566	1.128	562	559	1.121
99 Falòppio	919	939	1.858	952	980	1.932	948	971	1.919
100 Fenegrò	901	1.017	1.918	909	1.028	1.937	907	1.032	1.939
101 Figino Serenza	1.352	1.323	2.675	1.362	1.357	2.719	1.364	1.379	2.743
102 Fino Mornasco	2.118	2.373	4.491	2.183	2.408	4.591	2.267	2.495	4.762
103 Galbiate	2.508	2.602	5.110	2.526	2.611	5.137	2.558	2.643	5.201
104 Garbagnate Monastero	744	725	1.469	719	705	1.424	723	710	1.433
105 Garlate	567	564	1.131	572	555	1.127	583	565	1.148

COMO

COMUNI	POPOLAZIONE RESIDENTE AL 31 DICEMBRE								
	1955			1956			1957		
	M	F	MF	M	F	MF	M	F	MF
106 Garzeno	1.067	1.037	2.104	1.067	1.049	2.116	1.057	1.048	2.105
107 Gera Lario	420	386	806	419	392	811	428	409	837
108 Germàsino	173	151	324	204	152	356	192	150	342
109 Girònico	681	695	1.376	678	702	1.380	687	721	1.408
110 Grandate	811	852	1.663	846	894	1.740	861	900	1.761
111 Gràndola ed Uniti	562	600	1.162	561	603	1.164	559	602	1.161
112 Gravedona	1.386	1.495	2.881	1.391	1.495	2.886	1.409	1.498	2.907
113 Griante	405	459	864	397	450	847	398	453	851
114 Guanzate	1.233	1.265	2.498	1.242	1.282	2.524	1.239	1.266	2.505
115 Imbersago	680	734	1.414	683	750	1.433	683	756	1.439
116 Intròbio	495	529	1.024	507	542	1.049	504	550	1.054
117 Introzze	121	127	248	126	125	251	125	121	246
118 Inverigo	2.695	2.822	5.517	2.736	2.846	5.582	2.776	2.864	5.640
119 Làglio	454	503	957	452	505	957	461	517	978
120 Laino	258	246	504	268	250	518	268	254	522
121 Lambrugo	581	622	1.203	586	634	1.220	573	623	1.196
122 Lanzo d'Intelvi	750	735	1.485	744	746	1.490	744	744	1.488
123 Lasnigo	237	251	488	229	234	463	229	234	463
124 Lecco	20.935	23.332	44.267	21.236	23.551	44.787	21.316	23.674	44.990
125 Lenno	668	754	1.422	667	754	1.421	662	760	1.422
126 Lèzzeno	954	964	1.918	957	974	1.931	954	975	1.929
127 Lierna	572	673	1.245	582	669	1.251	581	648	1.229
128 Lieto Colle. (*)	1.177	1.232	2.409	—	—	—	—	—	—
129 Limido Comasco	605	638	1.243	606	646	1.252	609	642	1.251
130 Lipomo	349	353	702	363	360	723	375	360	735
131 Livo	208	245	453	206	240	446	201	230	431
132 Locate Varesino	1.163	1.195	2.358	1.170	1.209	2.379	1.213	1.272	2.485
133 Lomagna	831	833	1.664	849	848	1.697	853	857	1.710
134 Lomazzo	2.508	2.874	5.382	2.497	2.840	5.337	2.535	2.895	5.430
135 Longone al Segrino	278	297	575	273	294	567	278	299	577
136 Luisago	652	674	1.326	641	657	1.298	666	676	1.342
137 Lurago d'Erba	1.369	1.465	2.834	1.390	1.485	2.875	1.392	1.479	2.871
138 Lurago Marinone	571	556	1.127	588	562	1.150	604	583	1.187
139 Lurate Caccivio	2.748	3.102	5.850	2.779	3.105	5.884	2.793	3.141	5.934
140 Magrèglio	129	144	273	132	148	280	132	144	276
141 Malgrate	939	1.009	1.948	947	1.028	1.975	948	1.035	1.983
142 Mandello del Lario	3.459	3.747	7.206	3.502	3.801	7.303	3.571	3.853	7.424
143 Margno (*)	298	301	599	294	298	592	152	165	317
144 Mariano Comense	5.530	5.736	11.266	5.614	5.804	11.418	5.695	5.877	11.572
145 Masliànico	1.307	1.307	2.614	1.301	1.296	2.597	1.301	1.304	2.605
146 Menàggio	1.474	1.692	3.166	1.460	1.683	3.143	1.467	1.694	3.161
147 Merate	4.149	4.461	8.610	4.159	4.468	8.627	4.206	4.513	8.719
148 Merone	879	891	1.770	898	914	1.812	889	905	1.794
149 Mezzegra	529	499	1.028	523	497	1.020	528	503	1.031
150 Missàglia	2.695	2.881	5.576	2.744	2.958	5.702	2.774	3.005	5.779
151 Mòggio	141	143	284	133	140	273	133	139	272
152 Moltèno	967	1.037	2.004	971	1.047	2.018	965	1.056	2.021
153 Moltràsio	1.065	1.104	2.169	1.070	1.120	2.190	1.075	1.138	2.213
154 Monguzzo	521	522	1.043	511	527	1.038	503	522	1.025
155 Montano Lucino	1.018	1.116	2.134	1.008	1.121	2.129	1.012	1.130	2.142

Como

COMUNI	POPOLAZIONE RESIDENTE AL 31 DICEMBRE								
	1955			1956			1957		
	M	F	MF	M	F	MF	M	F	MF
156 Montemezzo	196	175	371	196	177	373	195	173	368
157 Monticello	1.418	1.484	2.902	1.434	1.504	2.938	1.440	1.503	2.943
158 Montòrfano	438	424	862	448	438	886	452	433	885
159 Morterone	124	90	214	85	119	204	109	82	191
160 Mozzate	1.728	1.897	3.625	1.788	1.932	3.720	1.780	1.969	3.749
161 Musso	496	470	966	506	462	968	506	473	979
162 Nesso	836	842	1.678	846	840	1.686	846	848	1.694
163 Nibionno	1.226	1.229	2.455	1.237	1.236	2.473	1.240	1.236	2.476
164 Novedrate	673	687	1.360	683	682	1.365	731	751	1.482
165 Oggiono	2.568	2.902	5.470	2.585	2.944	5.529	2.621	2.977	5.598
166 Olgiate Comasco	2.727	3.173	5.900	2.755	3.192	5.947	2.800	3.218	6.018
167 Olgiate Mòlgora	1.985	1.995	3.980	2.015	2.023	4.038	2.043	2.037	4.080
168 Olginate	1.900	2.035	3.935	1.891	2.056	3.947	1.879	2.050	3.929
169 Oliveto Lario	571	592	1.163	570	578	1.148	550	560	1.110
170 Oltrona di San Ma- mette	575	581	1.156	583	585	1.168	579	601	1.180
171 Orsenigo	571	570	1.141	580	567	1.147	586	574	1.160
172 Osnago	1.665	1.760	3.425	1.670	1.758	3.428	1.665	1.756	3.421
173 Ossùccio	474	525	999	480	522	1.002	470	526	996
174 Paderno d'Adda	965	1.024	1.989	986	1.051	2.037	1.001	1.065	2.066
175 Pagnona	281	285	566	282	284	566	284	284	568
176 Parè (*).	—	—	—	423	439	862	430	442	872
177 Parlasco	106	101	207	103	95	198	102	92	194
178 Pasturo	617	611	1.228	616	610	1.226	616	601	1.217
179 Pèglio	127	151	278	127	145	272	128	146	274
180 Pèllo Intelvi	365	372	737	358	369	727	371	363	734
181 Pèrigo	516	516	1.032	520	515	1.035	507	542	1.049
182 Perledo	538	591	1.129	533	613	1.146	536	618	1.154
183 Pescate	514	518	1.032	525	530	1.055	531	538	1.069
184 Pianello del Lario	542	650	1.192	537	645	1.182	538	653	1.191
185 Pigra	256	255	511	261	250	511	258	248	506
186 Plèsio	394	413	807	391	412	803	390	409	799
187 Pognana Lario	459	480	939	457	485	942	466	485	951
188 Ponna	247	253	500	241	250	491	245	252	497
189 Ponte Lambro	1.151	1.250	2.401	1.149	1.273	2.422	1.175	1.308	2.483
190 Porlezza	1.078	1.169	2.247	1.087	1.177	2.264	1.082	1.167	2.249
191 Premana	745	859	1.604	762	859	1.621	744	855	1.599
192 Primaluna	697	722	1.419	696	718	1.414	688	711	1.399
193 Prosèrpio	234	252	486	227	251	478	227	249	476
194 Pusiano	413	414	827	423	424	847	427	433	860
195 Rampònio Verna	234	285	519	239	285	524	235	284	519
196 Rezzago	185	162	347	180	161	341	179	160	339
197 Robbiate	1.215	1.249	2.464	1.208	1.233	2.441	1.251	1.251	2.502
198 Ròdero	363	446	809	357	435	792	386	446	832
199 Ròdeno	1.041	1.103	2.144	1.053	1.109	2.162	1.052	1.101	2.153
200 Ronago	533	490	1.023	515	502	1.017	530	533	1.063
201 Rovagnate	952	933	1.885	946	931	1.877	939	921	1.860
202 Rovellasca	1.823	2.046	3.869	1.844	2.075	3.919	1.863	2.111	3.974
203 Rovello Porro	1.802	1.894	3.696	1.828	1.920	3.748	1.839	1.927	3.766
204 Sala Comacina	301	344	645	312	354	666	311	353	664

COMO

COMUNI	POPOLAZIONE RESIDENTE AL 31 DICEMBRE								
	1955			1956			1957		
	M	F	MF	M	F	MF	M	F	MF
205 San Bartolomeo Val Cavargna	622	670	1.292	622	660	1.282	623	664	1.287
206 San Fedele Intelvi . .	624	621	1.245	624	612	1.236	620	609	1.229
207 San Fermo della Battaglia	655	672	1.327	677	693	1.370	694	713	1.407
208 San Nazzaro Val Cavargna	321	311	632	316	317	633	313	310	623
209 Sant'Abbondio (*) . .	—	—	—	—	—	—	409	429	838
210 Santa Maria Hoè . . .	582	581	1.163	569	571	1.140	562	570	1.132
211 Santa Maria Rezzonico(*)	1.189	1.191	2.380	1.179	1.183	2.362	754	722	1.476
212 Schignano	646	675	1.321	633	671	1.304	620	665	1.285
213 Senna Comasco	270	249	519	291	276	567	300	272	572
214 Sirone	638	693	1.331	640	691	1.331	642	689	1.331
215 Sirtori	589	554	1.143	596	555	1.151	608	560	1.168
216 Solbiate	696	668	1.364	703	684	1.387	706	691	1.397
217 Sòrico	633	693	1.326	645	693	1.338	659	697	1.356
218 Sormano	330	364	694	328	364	692	323	367	690
219 Stazzona	312	336	648	320	323	643	320	327	647
220 Suèglio	166	186	352	167	183	350	163	181	344
221 Suello (*)	518	461	979	528	476	1.004	527	472	999
222 Taceno	189	191	380	188	189	377	181	175	356
223 Tavernerio	1.239	1.297	2.536	1.259	1.324	2.583	1.290	1.370	2.660
224 Torno	590	617	1.207	598	634	1.232	611	649	1.260
225 Tremènico	225	222	447	220	226	446	219	223	442
226 Tremezzo	746	843	1.589	739	829	1.568	733	823	1.556
227 Turzone	115	111	226	109	103	212	103	93	196
228 Turate	2.666	2.576	5.242	2.694	2.598	5.292	2.715	2.635	5.350
229 Uggiate-Trévano . . .	1.184	1.175	2.359	1.182	1.191	2.373	1.182	1.198	2.380
230 Valbrona	925	943	1.868	924	937	1.861	918	936	1.854
231 Valgrehentino	1.074	1.068	2.142	1.066	1.064	2.130	1.070	1.068	2.138
232 Valmadrera	3.041	3.264	6.305	3.094	3.297	6.391	3.143	3.350	6.493
233 Valmorea	671	693	1.364	677	694	1.371	701	732	1.433
234 Val Rezzo	168	133	301	165	132	297	170	136	306
235 Valsolda	973	897	1.870	952	896	1.848	934	886	1.820
236 Varenna	458	533	991	455	523	978	446	508	954
237 Vèleso	285	288	573	279	282	561	271	284	555
238 Vendrogno	356	335	691	334	328	662	326	316	642
239 Veniano	452	494	946	446	480	926	454	478	932
240 Vercana	331	333	664	329	332	661	331	327	658
241 Verdèrio Inferiore . .	673	688	1.361	667	680	1.347	660	690	1.350
242 Verdèrio Superiore . .	576	577	1.153	571	569	1.140	569	561	1.130
243 Vertemate con Minòprio	935	967	1.902	960	983	1.943	942	975	1.917
244 Vestreno	209	207	416	212	202	414	211	201	412
245 Viganò	505	519	1.024	506	518	1.024	502	523	1.025
246 Villa Guàrdia	1.812	2.056	3.868	1.824	2.067	3.891	1.852	2.106	3.958
247 Zèlbio	198	181	379	194	177	371	191	173	364
PROVINCIA	281.196	301.270	582.466	283.509	303.643	587.152	285.885	306.284	592.169

COMUNI	POPOLAZIONE RESIDENTE AL 31 DICEMBRE								
	1955			1956			1957		
	M	F	MF	M	F	MF	M	F	MF
PROVINCIA DI COSENZA									
1 Acquaformosa	855	922	1.777	867	926	1.793	868	923	1.791
2 Acquappesa	1.063	1.233	2.296	1.068	1.238	2.306	1.088	1.272	2.360
3 Acri.	10.744	10.851	21.595	10.910	11.016	21.926	11.033	11.146	22.179
4 Aiello Calabro	2.860	2.963	5.823	2.861	2.996	5.857	2.889	3.029	5.918
5 Aieta	756	910	1.666	758	894	1.652	753	911	1.664
6 Albidona	1.134	1.100	2.234	1.154	1.108	2.262	1.174	1.121	2.295
7 Alessàndria del Carretto	772	830	1.602	768	828	1.596	777	821	1.598
8 Altilia.	733	813	1.546	719	817	1.536	747	829	1.576
9 Altomonte.	2.282	2.362	4.644	2.315	2.398	4.713	2.342	2.438	4.780
10 Amantea	5.638	5.881	11.519	5.727	5.997	11.724	5.869	6.101	11.970
11 Amendolara	1.791	1.785	3.576	1.830	1.792	3.622	1.847	1.818	3.665
12 Aprigliano	2.591	2.757	5.348	2.590	2.769	5.359	2.622	2.803	5.425
13 Belmonte Calabro . . .	2.045	2.349	4.394	2.060	2.358	4.418	2.094	2.368	4.462
14 Belsito	671	717	1.388	679	735	1.414	694	755	1.449
15 Belvedere Marittimo . .	4.679	5.023	9.702	4.797	5.150	9.947	4.876	5.247	10.123
16 Bianchi	1.332	1.331	2.663	1.312	1.304	2.616	1.326	1.307	2.633
17 Bisignano	4.419	4.520	8.939	4.465	4.540	9.005	4.535	4.572	9.107
18 Bocchigliero	2.132	2.173	4.305	2.137	2.191	4.328	2.143	2.197	4.340
19 Bonifati	2.311	2.570	4.881	2.355	2.620	4.975	2.382	2.651	5.033
20 Buonvicino	1.815	1.980	3.795	1.827	1.995	3.822	1.816	1.976	3.792
21 Calopezzati	789	861	1.650	795	860	1.655	791	861	1.652
22 Caloveto.	816	789	1.605	838	804	1.642	833	801	1.634
23 Campana	2.326	2.311	4.637	2.363	2.341	4.704	2.409	2.393	4.802
24 Canna.	843	863	1.706	841	864	1.705	840	853	1.693
25 Cariati	3.115	3.218	6.333	3.250	3.316	6.566	3.322	3.381	6.703
26 Carolei	1.725	1.893	3.618	1.687	1.867	3.554	1.661	1.842	3.503
27 Carpanzano	733	741	1.474	745	757	1.502	745	759	1.504
28 Càsole Brùzio	762	870	1.632	769	880	1.649	773	894	1.667
29 Cassano allo Ionio . . .	7.297	7.565	14.862	7.450	7.730	15.180	7.575	7.864	15.439
30 Castiglione Cosentino.	1.001	1.016	2.017	1.019	1.031	2.050	1.043	1.042	2.085
31 Castrolibero	1.207	1.232	2.439	1.240	1.219	2.459	1.245	1.232	2.477
32 Castorègio.	725	791	1.516	713	776	1.489	707	754	1.461
33 Castrovillari	7.037	7.565	14.602	7.194	7.685	14.879	7.264	7.686	14.950
34 Cèlico	1.421	1.521	2.942	1.382	1.480	2.862	1.410	1.500	2.910
35 Cèllara	463	526	989	470	539	1.009	477	551	1.028
36 Cerchiara di Calabria . .	2.269	2.346	4.615	2.280	2.355	4.635	2.278	2.350	4.628
37 Cerisano.	1.414	1.566	2.980	1.413	1.564	2.977	1.413	1.559	2.972
38 Cervicati.	721	820	1.541	709	814	1.523	699	799	1.498
39 Cetzeto	1.454	1.521	2.975	1.408	1.461	2.869	1.410	1.452	2.862
40 Cetraro	4.580	5.158	9.738	4.653	5.240	9.893	4.676	5.239	9.915
41 Civita.	968	1.057	2.025	970	1.066	2.036	972	1.069	2.041
42 Cleto	1.716	1.745	3.461	1.730	1.755	3.485	1.755	1.781	3.536
43 Colòsimi.	1.214	1.316	2.530	1.193	1.298	2.491	1.202	1.269	2.471
44 Corigliano Calabro . . .	12.012	11.728	23.740	12.306	12.031	24.337	12.570	12.283	24.853
45 COSENZA.	30.783	33.510	64.293	31.646	34.487	66.133	32.736	35.495	68.231
46 Cropalati	1.063	1.148	2.211	1.083	1.162	2.245	1.074	1.144	2.218
47 Cròsia.	1.343	1.373	2.716	1.409	1.461	2.870	1.427	1.480	2.907
48 Diamante	2.129	2.355	4.484	2.170	2.407	4.577	2.169	2.437	4.606

COSENZA

COMUNI	POPOLAZIONE RESIDENTE AL 31 DICEMBRE								
	1955			1956			1957		
	M	F	MF	M	F	MF	M	F	MF
49 Dipignano	2.251	2.400	4.651	2.156	2.257	4.413	2.139	2.206	4.345
50 Domànico	737	834	1.571	738	827	1.565	701	795	1.496
51 Fagnano Castello . . .	2.914	2.976	5.890	2.950	3.010	5.960	2.989	3.049	6.038
52 Falconara Albanese . .	1.123	1.270	2.393	1.148	1.295	2.443	1.180	1.313	2.493
53 Figline Vegliaturo . .	748	808	1.556	759	838	1.597	782	857	1.639
54 Firmo	1.354	1.345	2.699	1.343	1.342	2.685	1.374	1.367	2.741
55 Fiumefreddo Brùzio . .	2.773	2.870	5.643	2.776	2.871	5.647	2.833	2.912	5.745
56 Francavilla Marittima	1.361	1.644	3.005	1.349	1.645	2.994	1.387	1.670	3.057
57 Frascineto	1.201	1.381	2.582	1.201	1.380	2.581	1.213	1.378	2.591
58 Fuscaldo	4.845	5.096	9.941	4.895	5.088	9.983	4.905	5.060	9.965
59 Grimaldi	1.896	2.070	3.966	1.920	2.087	4.007	1.915	2.098	4.013
60 Grisolia	1.819	1.810	3.629	1.832	1.828	3.660	1.842	1.846	3.688
61 Guàrdia Piemontese . .	607	700	1.307	606	677	1.283	604	674	1.278
62 Lago	3.256	3.522	6.778	3.278	3.521	6.799	3.288	3.507	6.795
63 Laino Borgo	1.647	1.749	3.396	1.639	1.743	3.382	1.603	1.722	3.325
64 Laino Castello	914	953	1.867	901	934	1.835	926	956	1.882
65 Lappano	700	717	1.417	678	703	1.381	677	707	1.384
66 Lattàrico (*)	2.447	2.553	5.000	2.364	2.423	4.787	2.224	2.301	4.525
67 Longobardi	1.833	2.044	3.877	1.859	2.046	3.905	1.873	2.028	3.901
68 Longobucco	4.137	4.276	8.413	4.150	4.304	8.454	4.209	4.344	8.553
69 Lungro	2.403	2.440	4.843	2.414	2.447	4.861	2.403	2.427	4.830
70 Luzzi	4.641	5.048	9.689	4.699	5.061	9.760	4.794	5.157	9.951
71 Maierà	1.012	1.162	2.174	1.018	1.162	2.180	1.041	1.187	2.228
72 Malito	1.112	1.123	2.235	1.136	1.148	2.284	1.155	1.168	2.323
73 Malvito	1.378	1.500	2.878	1.358	1.514	2.872	1.358	1.502	2.860
74 Mandatoriccio	1.537	1.582	3.119	1.550	1.586	3.136	1.562	1.580	3.142
75 Mangone	1.054	1.150	2.204	1.055	1.162	2.217	1.184	1.179	2.363
76 Marano Marchesato . .	1.286	1.393	2.679	1.285	1.398	2.683	1.303	1.399	2.702
77 Marano Principato . .	731	733	1.464	747	757	1.504	730	708	1.438
78 Marzi	820	828	1.648	815	826	1.641	725	772	1.497
79 Mendicino	2.255	2.479	4.734	2.293	2.518	4.811	2.105	2.302	4.407
80 Mongrassano	1.284	1.326	2.610	1.286	1.330	2.616	1.292	1.341	2.633
81 Montalto Uffugo	5.249	5.401	10.650	5.226	5.341	10.567	5.282	5.410	10.692
82 Montegiordano	1.576	1.601	3.177	1.621	1.641	3.262	1.626	1.651	3.277
83 Morano Càlabro	2.567	2.905	5.472	2.598	2.917	5.515	2.627	2.929	5.556
84 Mormanno	2.684	2.696	5.380	2.622	2.643	5.265	2.595	2.613	5.208
85 Mottafollone	1.022	1.043	2.065	1.037	1.050	2.087	1.031	1.037	2.068
86 Nocara	676	710	1.386	658	678	1.336	654	675	1.329
87 Oriolo	2.241	2.419	4.660	2.196	2.450	4.646	2.141	2.397	4.538
88 Orsomarso	1.690	1.660	3.350	1.669	1.646	3.315	1.639	1.630	3.269
89 Paludi	1.028	1.035	2.063	1.056	1.056	2.112	1.065	1.061	2.126
90 Panettieri	417	437	854	412	439	851	412	428	840
91 Pàola	7.028	7.803	14.831	6.990	7.708	14.698	7.125	7.807	14.932
92 Papasidero	1.258	1.381	2.639	1.266	1.368	2.634	1.245	1.337	2.582
93 Parenti	1.642	1.593	3.235	1.656	1.616	3.272	1.685	1.675	3.360
94 Paterno Càlabro	1.439	1.403	2.842	1.428	1.387	2.815	1.320	1.267	2.587
95 Pedace	1.424	1.481	2.905	1.444	1.492	2.936	1.451	1.495	2.946
96 Pedivigliano	943	994	1.937	908	947	1.855	909	928	1.837
97 Piane Crati	672	639	1.311	674	639	1.313	686	647	1.333
98 Pietrafitta	1.122	1.054	2.176	1.143	1.081	2.224	1.150	1.075	2.225

COSENZA

COMUNI	POPOLAZIONE RESIDENTE AL 31 DICEMBRE								
	1955			1956			1957		
	M	F	MF	M	F	MF	M	F	MF
99 Pietrapàola	769	828	1.597	774	835	1.609	792	852	1.644
100 Plàtaci	929	930	1.859	932	924	1.856	920	925	1.845
101 Pràia a Mare	1.110	1.174	2.284	1.147	1.210	2.357	1.210	1.266	2.476
102 Rende	6.551	6.460	13.011	6.695	6.609	13.304	6.846	6.758	13.604
103 Rocca Imperiale	1.620	1.596	3.216	1.650	1.612	3.262	1.666	1.644	3.310
104 Roggiano Gravina	3.745	3.698	7.443	3.790	3.763	7.553	3.874	3.856	7.730
105 Rogliano	3.620	3.853	7.473	3.655	3.884	7.539	3.656	3.896	7.552
106 Rose	2.481	2.615	5.096	2.494	2.648	5.142	2.511	2.647	5.158
107 Rosito Capo Spùlico	1.065	1.047	2.112	1.053	1.018	2.071	1.042	1.001	2.043
108 Rossano	10.938	10.983	21.921	11.098	11.162	22.260	11.118	11.137	22.255
109 Rota Greca	781	920	1.701	764	886	1.650	745	872	1.617
110 Rovito	1.150	1.179	2.329	1.174	1.210	2.384	1.207	1.249	2.456
111 San Basile	1.007	1.064	2.071	1.017	1.074	2.091	1.018	1.074	2.092
112 San Benedetto Ullano	1.251	1.351	2.602	1.262	1.358	2.620	1.275	1.363	2.638
113 San Cosmo Albanese	524	540	1.064	543	561	1.104	541	562	1.103
114 San Demètrio Corone	2.920	2.892	5.812	2.911	2.880	5.791	2.939	2.932	5.871
115 San Donato di Ninea	2.358	2.484	4.842	2.360	2.479	4.839	2.376	2.480	4.856
116 San Fili	1.861	2.061	3.922	1.792	2.022	3.814	1.764	1.994	3.758
117 Sanginetto	943	1.030	1.973	913	1.007	1.920	924	995	1.919
118 San Giòrgio Albanese	1.003	980	1.983	1.040	1.010	2.050	1.040	1.029	2.069
119 San Giovanni in Fiore	9.888	9.895	19.783	10.078	10.098	20.176	10.255	10.260	20.515
120 San Lorenzo Bellizzi	1.104	1.060	2.164	1.085	1.052	2.137	1.086	1.063	2.149
121 San Lorenzo del Vallo	1.212	1.207	2.419	1.256	1.242	2.498	1.309	1.260	2.569
122 San Lùcido	3.194	3.451	6.645	3.231	3.484	6.715	3.238	3.465	6.703
123 San Marco Argentano	4.023	4.076	8.099	4.014	4.086	8.100	3.979	4.048	8.027
124 San Martino di Finita	1.128	1.222	2.350	1.084	1.177	2.261	1.079	1.168	2.247
125 San Nicola Arcella	545	601	1.146	543	602	1.145	549	605	1.154
126 San Pietro in Amantea	755	805	1.560	733	751	1.484	746	775	1.521
127 San Pietro in Guarano	2.273	2.442	4.715	2.265	2.442	4.707	2.251	2.460	4.711
128 San Sosti	1.816	1.906	3.722	1.852	1.924	3.776	1.867	1.933	3.800
129 Santa Caterina Albanese	1.030	1.122	2.152	1.032	1.121	2.153	1.020	1.118	2.138
130 Santa Domènica Talao	1.006	1.137	2.143	996	1.115	2.111	987	1.117	2.104
131 Sant'Àgata di Èsaro	1.723	1.746	3.469	1.747	1.765	3.512	1.742	1.750	3.492
132 Santa Maria (*)	1.437	1.379	2.816	1.472	1.412	2.884	1.498	1.434	2.932
133 Santa Sofia d'Epiro	1.569	1.597	3.166	1.569	1.590	3.159	1.569	1.603	3.172
134 Santo Stèfano di Rogliano	680	666	1.346	675	655	1.330	670	651	1.321
135 San Vincenzo La Costa	1.481	1.534	3.015	1.504	1.554	3.058	1.507	1.564	3.071
136 Saracena	2.217	2.418	4.635	2.295	2.471	4.766	2.287	2.479	4.766
137 Scala Coeli	1.134	1.354	2.488	1.148	1.380	2.528	1.140	1.388	2.528
138 Scalea	1.876	1.946	3.822	1.930	2.000	3.930	1.986	2.045	4.031
139 Scigliano	1.739	1.883	3.622	1.737	1.889	3.626	1.742	1.895	3.637
140 Serra d'Aiello	441	479	920	446	494	940	454	510	964
141 Serra Pedace	950	927	1.877	949	932	1.881	937	933	1.870
142 Spezzano Albanese	3.024	3.113	6.137	3.075	3.159	6.234	3.080	3.167	6.247
143 Spezzano della Sila	2.630	2.699	5.329	2.694	2.740	5.434	2.737	2.797	5.534
144 Spezzano Piccolo	1.098	1.147	2.245	1.079	1.105	2.184	1.102	1.114	2.216
145 Tàrsia	1.459	1.563	3.022	1.443	1.551	2.994	1.460	1.546	3.006
146 Terranova da Sibari	2.570	2.518	5.088	2.593	2.556	5.149	2.582	2.571	5.153
147 Terravècchia	845	826	1.671	859	826	1.685	854	834	1.688

COSENZA-CREMONA

COMUNI	POPOLAZIONE RESIDENTE AL 31 DICEMBRE								
	1955			1956			1957		
	M	F	MF	M	F	MF	M	F	MF
148 Torano Castello (*) . . .	2.497	2.635	5.132	2.579	2.679	5.258	2.706	2.807	5.513
149 Tòrtora	1.443	1.595	3.038	1.459	1.625	3.084	1.478	1.609	3.087
150 Trebisacce	2.835	2.834	5.669	2.889	2.912	5.801	2.919	2.916	5.835
151 Trenta	1.090	1.116	2.206	1.075	1.122	2.197	1.070	1.103	2.173
152 Vaccarizzo Albanese . . .	986	929	1.915	966	927	1.893	969	940	1.909
153 Verbicaro	2.931	3.192	6.123	2.877	3.148	6.025	2.859	3.130	5.989
154 Villapiana	1.503	1.497	3.000	1.521	1.504	3.025	1.529	1.505	3.034
155 Zumpano	858	963	1.821	855	951	1.806	857	949	1.806
PROVINCIA	350.919	367.677	718.596	354.396	370.942	725.338	357.874	373.673	731.547

PROVINCIA DI CREMONA

1 Acquanegra Cremonese	899	849	1.748	910	865	1.775	892	850	1.742
2 Agnadello	1.220	1.162	2.382	1.180	1.131	2.311	1.149	1.084	2.233
3 Annico	1.963	1.981	3.944	1.937	1.954	3.891	1.915	1.917	3.832
4 Azzanello	851	824	1.675	812	808	1.620	795	783	1.578
5 Bagnolo Cremasco	1.522	1.473	2.995	1.512	1.464	2.976	1.520	1.473	2.993
6 Bonemerse	591	571	1.162	587	557	1.144	559	527	1.086
7 Bordolano	616	582	1.198	599	575	1.174	615	588	1.203
8 Ca' d'Andrea	887	891	1.778	910	878	1.788	869	839	1.708
9 Calvatone	985	968	1.953	978	939	1.917	937	905	1.842
10 Camisano	754	696	1.450	721	657	1.378	711	649	1.360
11 Campagnola Cremasca	258	254	512	252	249	501	229	225	454
12 Capergnànica	926	898	1.824	942	897	1.839	933	895	1.828
13 Cappella Cantone	645	554	1.199	621	537	1.158	614	529	1.143
14 Cappella de' Picenardi	796	726	1.522	796	725	1.521	780	697	1.477
15 Capralba	955	885	1.840	938	875	1.813	937	865	1.802
16 Casalbuttano ed Uniti	3.143	3.305	6.448	3.110	3.295	6.405	3.086	3.235	6.321
17 Casale Cremasco Vido- lasco	675	663	1.338	684	665	1.349	691	651	1.342
18 Casaletto Ceredano	622	609	1.231	625	603	1.228	625	595	1.220
19 Casaletto di Sopra	470	401	871	461	400	861	414	351	765
20 Casaletto Vaprio	527	480	1.007	546	507	1.053	528	494	1.022
21 Casalmaggiore	7.350	7.738	15.088	7.248	7.654	14.902	7.152	7.561	14.713
22 Casalmorano	1.107	1.190	2.297	1.103	1.163	2.266	1.117	1.168	2.285
23 Casteldidone	622	614	1.236	616	598	1.214	617	592	1.209
24 Castel Gabbiano	289	248	537	270	229	499	270	231	501
25 Castelleone	4.343	4.327	8.670	4.297	4.255	8.552	4.211	4.228	8.439
26 Castelverde	2.439	2.383	4.822	2.366	2.310	4.676	2.343	2.280	4.623
27 Castelvisconti	581	549	1.130	541	507	1.048	525	487	1.012
28 Cella Dati	952	930	1.882	916	894	1.810	929	883	1.812
29 Chieve	589	538	1.127	585	548	1.133	585	528	1.113
30 Cicognolo	594	552	1.146	573	525	1.098	576	524	1.100
31 Cingia de' Botti	1.096	1.127	2.223	1.105	1.127	2.232	1.074	1.116	2.190
32 Corte de' Cortesi con Cignone	1.130	1.176	2.306	1.101	1.159	2.260	1.045	1.081	2.126
33 Corte de' Frati	1.297	1.242	2.539	1.275	1.207	2.482	1.258	1.178	2.436
34 Credera Rubbiano	1.146	1.078	2.224	1.141	1.072	2.213	1.122	1.044	2.166
35 Crema	14.107	14.919	29.026	14.167	15.014	29.181	14.136	15.050	29.186

CREMONA

COMUNI	POPOLAZIONE RESIDENTE AL 31 DICEMBRE								
	1955			1956			1957		
	M	F	MF	M	F	MF	M	F	MF
36 CREMONA	32.268	37.160	69.428	32.509	37.515	70.024	32.670	37.836	70.506
37 Cremosano	548	517	1.065	539	519	1.058	540	522	1.062
38 Crotta d'Adda	709	678	1.387	694	662	1.356	674	638	1.312
39 Cumignano sul Na- viglio	426	396	822	419	371	790	400	357	757
40 Deròvere	592	561	1.153	580	548	1.128	562	556	1.118
41 Dovera	1.672	1.605	3.277	1.643	1.574	3.217	1.576	1.532	3.108
42 Drizzona	647	627	1.274	648	633	1.281	641	613	1.254
43 Fiesco	620	556	1.176	631	569	1.200	621	553	1.174
44 Formigara	862	785	1.647	840	762	1.602	810	747	1.557
45 Gabbioneta Binanuova	924	898	1.822	900	877	1.777	897	884	1.781
46 Gadesco Pieve Delmo- na	1.269	1.181	2.450	1.262	1.157	2.419	1.229	1.128	2.357
47 Genivolta	1.203	1.121	2.324	1.151	1.102	2.253	1.089	1.057	2.146
48 Gerre de' Caprioli . .	403	372	775	399	377	776	395	378	773
49 Gombito	542	497	1.039	537	495	1.032	518	480	998
50 Grontardo	998	966	1.964	993	974	1.967	987	961	1.948
51 Grumello Cremonese ed Uniti	1.728	1.727	3.455	1.698	1.695	3.393	1.634	1.637	3.271
52 Gussola	1.751	1.742	3.493	1.763	1.763	3.526	1.781	1.765	3.546
53 Isola Dovarese	959	1.019	1.978	982	1.017	1.999	948	997	1.945
54 Izano	797	797	1.594	784	779	1.563	779	768	1.547
55 Madignano	896	872	1.768	890	872	1.762	879	871	1.750
56 Malagnino	786	730	1.516	787	732	1.519	738	697	1.435
57 Martignana di Po . . .	839	833	1.672	812	802	1.614	800	790	1.590
58 Monte Cremasco	375	370	745	368	368	736	363	373	736
59 Montòdine	1.192	1.102	2.294	1.206	1.104	2.310	1.176	1.070	2.246
60 Moscazzano	565	497	1.062	561	491	1.052	537	460	997
61 Motta Baluffi	979	1.017	1.996	957	988	1.945	949	970	1.919
62 Offanengo	1.737	1.700	3.437	1.748	1.692	3.440	1.722	1.683	3.405
63 Olmeneta	724	716	1.440	705	692	1.397	707	700	1.407
64 Ostiano	1.799	2.000	3.799	1.778	1.970	3.748	1.747	1.958	3.705
65 Paderno Ponchielli . .	1.892	1.895	3.787	1.859	1.869	3.728	1.790	1.771	3.561
66 Palazzo Pignano	1.245	1.159	2.404	1.237	1.145	2.382	1.226	1.134	2.360
67 Pandino	2.497	2.446	4.943	2.469	2.404	4.873	2.476	2.447	4.923
68 Pèrsico Dòsimo	1.703	1.669	3.372	1.702	1.670	3.372	1.685	1.649	3.334
69 Pescarolo ed Uniti . . .	1.277	1.258	2.535	1.258	1.260	2.518	1.233	1.237	2.470
70 Pessina Cremonese . . .	1.182	1.085	2.267	1.140	1.050	2.190	1.089	991	2.080
71 Piadena	1.957	2.078	4.035	1.953	2.056	4.009	1.954	2.074	4.028
72 Pianengo	664	608	1.272	650	594	1.244	649	591	1.240
73 Pierànica	328	319	647	331	312	643	333	302	635
74 Pieve d'Olmi	1.072	1.046	2.118	1.060	1.035	2.095	1.004	1.001	2.005
75 Pieve San Giacomo . . .	1.285	1.267	2.552	1.265	1.221	2.486	1.246	1.198	2.444
76 Pizzighettone	4.007	3.647	7.654	4.038	3.614	7.652	4.015	3.620	7.635
77 Pozzàglio ed Uniti . . .	1.329	1.237	2.566	1.299	1.232	2.531	1.226	1.163	2.389
78 Quintano	219	219	438	213	215	428	221	222	443
79 Ricengo	764	688	1.452	736	662	1.398	731	657	1.388
80 Ripalta Arpina	488	478	966	482	473	955	480	458	938
81 Ripalta Cremasca (*).	1.331	1.222	2.553	1.336	1.206	2.542	1.355	1.196	2.551
82 Ripalta Guerina (*).	234	203	437	223	206	429	214	203	417

CREMONA-CUNEO

COMUNI	POPOLAZIONE RESIDENTE AL 31 DICEMBRE								
	1955			1956			1957		
	M	F	MF	M	F	MF	M	F	MF
83 Rivarolo del Re ed Uniti	1.728	1.646	3.374	1.689	1.643	3.332	1.670	1.604	3.274
84 Rivolta d'Adda	3.281	3.393	6.674	3.297	3.371	6.668	3.291	3.376	6.667
85 Robecco d'Öglio	1.554	1.539	3.093	1.500	1.515	3.015	1.473	1.501	2.974
86 Romanengo	1.332	1.319	2.651	1.306	1.305	2.611	1.284	1.307	2.591
87 Salvirola	559	551	1.110	553	536	1.089	537	537	1.074
88 San Bassano	1.136	1.133	2.269	1.103	1.093	2.196	1.096	1.086	2.182
89 San Daniele Po (*)	1.278	1.223	2.501	1.269	1.206	2.475	1.258	1.197	2.455
90 San Giovanni in Croce	1.175	1.251	2.426	1.194	1.257	2.451	1.174	1.226	2.400
91 San Martino del Lago	566	526	1.092	549	527	1.076	547	520	1.067
92 Scandolara Ravara	1.320	1.387	2.707	1.305	1.364	2.669	1.332	1.356	2.688
93 Scandolara Ripa d'Ö- glio	568	559	1.127	554	535	1.089	525	504	1.029
94 Sergnano	1.244	1.132	2.376	1.241	1.127	2.368	1.238	1.140	2.378
95 Sesto ed Uniti	1.969	1.999	3.968	1.933	1.964	3.897	1.858	1.916	3.774
96 Solarolo Rainèrio	924	955	1.879	909	955	1.864	880	927	1.807
97 Soncino	4.612	4.793	9.405	4.541	4.697	9.238	4.472	4.630	9.102
98 Soresina	5.438	5.816	11.254	5.376	5.713	11.089	5.329	5.667	10.996
99 Sospiro	2.002	2.030	4.032	2.004	2.043	4.047	1.997	2.018	4.015
100 Spinadesco	962	914	1.876	933	902	1.835	922	882	1.804
101 Spineda	550	559	1.109	542	555	1.097	538	552	1.090
102 Spino d'Adda	1.597	1.472	3.069	1.649	1.515	3.164	1.648	1.531	3.179
103 Stagno Lombardo	1.711	1.679	3.390	1.682	1.620	3.302	1.626	1.549	3.175
104 Ticengo	431	419	850	435	430	865	403	404	807
105 Torlino	367	350	717	357	355	712	337	339	676
106 Tornata	535	533	1.068	550	540	1.090	530	515	1.045
107 Torre de' Picenardi	1.419	1.488	2.907	1.413	1.493	2.906	1.416	1.484	2.900
108 Torricella del Pizzo	798	800	1.598	782	792	1.574	759	763	1.522
109 Trescore Cremasco	1.047	1.016	2.063	1.035	1.013	2.048	1.036	1.009	2.045
110 Trigolo	1.208	1.198	2.406	1.217	1.208	2.425	1.154	1.175	2.329
111 Vaiano Cremasco	1.302	1.256	2.558	1.342	1.284	2.626	1.345	1.299	2.644
112 Vailate	1.586	1.621	3.207	1.593	1.625	3.218	1.576	1.611	3.187
113 Vescovato	2.132	2.154	4.286	2.091	2.128	4.219	2.045	2.113	4.158
114 Volongo	571	588	1.159	556	569	1.125	546	559	1.105
115 Voltido	623	549	1.172	603	534	1.137	588	543	1.131
PROVINCIA	186.756	190.797	377.553	185.563	189.581	375.144	183.485	187.838	371.323

PROVINCIA DI CUNEO

1 Accèglio	410	413	823	395	401	796	376	381	757
2 Aisone	287	274	561	286	269	555	280	260	540
3 Alba (*)	8.538	9.269	17.807	8.711	9.593	18.304	9.167	10.022	19.189
4 Albaretto della Torre	186	171	357	196	173	369	191	169	360
5 Alto	145	134	279	137	130	267	136	124	260
6 Argentera	139	130	269	147	126	273	149	126	275
7 Arguello	119	105	224	109	98	207	106	93	199
8 Bagnasco	798	844	1.642	779	837	1.616	758	828	1.586
9 Bagnolo Piemonte	2.610	2.535	5.145	2.570	2.481	5.051	2.537	2.461	4.998
10 Baldissero d'Alba	503	489	992	514	508	1.022	515	508	1.023

CUNEO

COMUNI	POPOLAZIONE RESIDENTE AL 31 DICEMBRE								
	1955			1956			1957		
	M	F	MF	M	F	MF	M	F	MF
11 Barbaresco (*)	895	817	1.712	865	781	1.646	732	664	(a) 1.396
12 Barge	3.909	3.972	7.881	3.856	3.958	7.814	3.792	3.940	7.732
13 Barolo	436	437	873	428	436	864	412	427	839
14 Bastia Mondovì	531	462	993	516	451	967	487	434	921
15 Battifollo	300	258	558	295	247	542	286	246	532
16 Beinette	940	940	1.880	936	932	1.868	929	930	1.859
17 Bellino	267	339	606	267	333	600	266	321	587
18 Belvedere Langhe	274	219	493	270	213	483	261	211	472
19 Bene Vagienna	2.279	2.222	4.501	2.221	2.186	4.407	2.205	2.179	4.384
20 Benevello	219	188	407	214	181	395	207	171	378
21 Bèrgolo	130	108	238	127	103	230	124	105	229
22 Bernezzo	1.096	1.163	2.259	1.068	1.133	2.201	1.054	1.125	2.179
23 Bonvicino	218	199	417	209	195	404	200	193	393
24 Borgomale	267	200	467	268	207	475	261	204	465
25 Borgo San Dalmazzo	3.021	3.125	6.146	3.065	3.165	6.230	3.088	3.172	6.260
26 Bòsia	230	195	425	218	186	404	211	192	403
27 Bossolasco	480	459	939	469	442	911	459	428	887
28 Bòves	4.032	4.379	8.411	3.994	4.323	8.317	3.910	4.251	8.161
29 Bra	8.812	9.689	18.501	8.922	9.766	18.688	8.918	9.723	18.641
30 Briàglia	258	205	463	248	203	451	233	194	427
31 Briga Alta	129	133	262	127	131	258	126	125	251
32 Brondello	383	296	679	380	293	673	371	280	651
33 Brossasco	1.031	888	1.919	1.014	866	1.880	994	862	1.856
34 Busca	4.053	4.183	8.236	4.000	4.127	8.127	3.945	4.092	8.037
35 Camerana	712	721	1.433	707	712	1.419	688	696	1.384
36 Camo	184	151	335	174	143	317	174	154	328
37 Canale	2.126	2.257	4.383	2.119	2.237	4.356	2.117	2.248	4.365
38 Candòsio	132	130	262	133	130	263	141	134	275
39 Capràuna	161	188	349	159	185	344	158	184	342
40 Caràglia	2.582	2.744	5.326	2.569	2.705	5.274	2.542	2.675	5.217
41 Caramagna Piemonte	984	1.042	2.026	994	1.048	2.042	992	1.040	2.032
42 Cardè	736	666	1.402	736	666	1.402	740	666	1.406
43 Carrù	2.027	2.210	4.237	2.019	2.181	4.200	1.981	2.186	4.167
44 Cartignano	199	215	414	196	206	402	192	214	406
45 Casalgrasso	588	561	1.149	572	556	1.128	561	546	1.107
46 Castagnito	491	547	1.038	483	528	1.011	475	519	994
47 Casteldelfino	405	366	771	394	351	745	380	341	721
48 Castellar	146	108	254	144	102	246	134	96	230
49 Castelletto Stura	674	634	1.308	665	624	1.289	675	623	1.298
50 Castelletto Uzzone	368	345	713	369	321	690	354	312	666
51 Castellinaldo	587	574	1.161	569	570	1.139	551	569	1.120
52 Castellino Tanaro	368	314	682	365	316	681	369	321	690
53 Castelmagno	240	175	415	227	165	392	219	161	380
54 Castelnuovo di Ceva	143	120	263	143	119	262	142	120	262
55 Castiglione Falletto	291	256	547	284	247	531	283	248	531
56 Castiglione Tinella	679	679	1.358	678	672	1.350	654	654	1.308
57 Càstino	557	486	1.043	543	480	1.023	531	479	1.010
58 Cavallerleone	457	441	898	446	432	878	423	422	845
59 Cavallermaggiore	2.116	2.118	4.234	2.110	2.098	4.208	2.069	2.051	4.120
60 Celle di Macra	323	339	662	319	332	651	309	319	628

(a) Compresa la popolazione del comune di Trèiso.

CUNEO

COMUNI	POPOLAZIONE RESIDENTE AL 31 DICEMBRE								
	1955			1956			1957		
	M	F	MF	M	F	MF	M	F	MF
61 Centallo	2.467	2.442	4.909	2.409	2.408	4.817	2.392	2.378	4.770
62 Ceresole Alba	848	793	1.641	844	780	1.624	841	771	1.612
63 Cerretto delle Langhe	351	286	637	337	277	614	328	272	600
64 Cervasca	1.255	1.240	2.495	1.254	1.243	2.497	1.270	1.280	2.550
65 Cervere	964	937	1.901	943	909	1.852	919	892	1.811
66 Ceva	2.696	2.671	5.367	2.638	2.598	5.236	2.622	2.587	5.209
67 Cherasco	3.753	3.506	7.259	3.710	3.438	7.148	3.665	3.384	7.049
68 Chiusa di Pè시오	2.048	2.191	4.239	1.985	2.139	4.124	1.978	2.104	4.082
69 Cigliè	240	227	467	229	217	446	227	218	445
70 Cissone	183	154	337	176	149	325	177	143	320
71 Clavesana	887	856	1.743	873	840	1.713	867	845	1.712
72 Corneliano d'Alba	949	877	1.826	946	866	1.812	910	850	1.760
73 Cortemilia	1.421	1.409	2.830	1.391	1.400	2.791	1.378	1.369	2.747
74 Cossano Belbo	883	863	1.746	875	838	1.713	872	815	1.687
75 Costigliole Saluzzo	1.398	1.480	2.878	1.394	1.479	2.873	1.401	1.465	2.866
76 Cravanzana	368	316	684	353	314	667	344	308	652
77 Crissolo	243	234	477	252	241	493	242	235	477
78 CÙNEO	19.969	22.325	42.294	20.108	22.520	42.628	20.494	22.812	43.306
79 Demonte	1.599	1.514	3.113	1.600	1.524	3.124	1.572	1.507	3.079
80 Diano d'Alba	1.240	1.210	2.450	1.220	1.188	2.408	1.200	1.156	2.356
81 Dogliani	2.587	2.538	5.125	2.560	2.486	5.046	2.511	2.439	4.950
82 Dronero	3.240	3.438	6.678	3.200	3.420	6.620	3.203	3.442	6.645
83 Elva	258	275	533	248	268	516	251	261	512
84 Entràcque	657	587	1.244	648	581	1.229	643	575	1.218
85 Envie	1.058	1.072	2.130	1.024	1.046	2.070	1.020	1.029	2.049
86 Farigliano	1.082	1.092	2.174	1.083	1.043	2.126	1.046	1.009	2.055
87 Fàule	236	229	465	243	226	469	233	220	453
88 Feisòglio	363	323	686	359	322	681	356	323	679
89 Fossano	9.967	10.120	20.087	9.920	10.074	19.994	9.943	10.112	20.055
90 Frabosa Soprana	1.277	1.196	2.473	1.274	1.190	2.464	1.264	1.172	2.436
91 Frabosa Sottana	768	721	1.489	740	704	1.444	724	678	1.402
92 Fràssino	527	485	1.012	513	471	984	504	461	965
93 Gaiola	232	240	472	230	241	471	229	237	466
94 Gambaasca	227	227	454	227	232	459	226	233	459
95 Garèssio	3.206	3.212	6.418	3.205	3.213	6.418	3.169	3.204	6.373
96 Gènola	811	789	1.600	800	788	1.588	782	754	1.536
97 Gorzegno	434	424	858	410	415	825	394	399	793
98 Gottasecca	246	212	458	239	200	439	234	202	436
99 Govone	1.241	1.298	2.539	1.206	1.263	2.469	1.198	1.234	2.432
100 Grinzane Cavour	422	415	837	403	409	812	397	399	796
101 Guarene	1.048	1.019	2.067	1.006	1.015	2.021	998	990	1.988
102 Igliaio	135	111	246	131	103	234	123	93	216
103 Isasca	146	122	268	144	121	265	144	122	266
104 Lagnasco	854	786	1.640	840	776	1.616	828	771	1.599
105 La Morra	1.563	1.495	3.058	1.533	1.482	3.015	1.537	1.463	3.000
106 Lèquio Bàrria	503	431	934	480	409	889	468	390	858
107 Lèquio Tànarò	593	525	1.118	574	505	1.079	563	488	1.051
108 Lesegno	570	534	1.104	550	514	1.064	554	508	1.062
109 Lèvice	474	425	899	441	395	836	429	393	822
110 Limone Piemonte	1.068	930	1.998	1.060	927	1.987	1.029	918	1.947

COMUNI	POPOLAZIONE RESIDENTE AL 31 DICEMBRE								
	1955			1956			1957		
	M	F	MF	M	F	MF	M	F	MF
I11 Lisio	268	262	530	263	250	513	257	249	506
I12 Macra	237	237	474	232	237	469	223	226	449
I13 Magliano Alfieri	744	758	1.502	721	716	1.437	710	717	1.427
I14 Magliano Alpi	1.082	1.041	2.123	1.086	1.038	2.124	1.095	1.055	2.150
I15 Mango	986	937	1.923	953	918	1.871	924	897	1.821
I16 Manta	928	919	1.847	905	891	1.796	887	885	1.772
I17 Marene	1.101	1.087	2.188	1.088	1.079	2.167	1.071	1.053	2.124
I18 Margarita	686	628	1.314	682	623	1.305	678	621	1.299
I19 Marmora	201	202	403	205	188	393	196	181	377
I20 Marsaglia	422	347	769	403	342	745	397	342	739
I21 Martiniana Po	541	493	1.034	543	484	1.027	527	476	1.003
I22 Melle	718	650	1.368	695	621	1.316	688	606	1.294
I23 Moiola	281	254	535	274	245	519	271	240	511
I24 Mombarcaro	541	482	1.023	501	457	958	478	432	910
I25 Mombasiglio	459	424	883	430	406	836	407	396	803
I26 Monastero di Vasco	888	896	1.784	864	891	1.755	840	865	1.705
I27 Monasterolo Casotto (*)	230	199	429	217	193	410	218	191	409
I28 Monasterolo di Sa- vigliano	647	631	1.278	652	624	1.276	644	605	1.249
I29 Monchiero	334	299	633	326	297	623	323	286	609
I30 Mondovì	9.858	10.946	20.804	9.910	10.927	20.837	9.890	10.881	20.771
I31 Monesiglio	627	669	1.296	595	632	1.227	586	631	1.217
I32 Monforte d'Alba	1.477	1.301	2.778	1.467	1.296	2.763	1.432	1.264	2.696
I33 Montà	1.751	1.757	3.508	1.730	1.736	3.466	1.695	1.736	3.431
I34 Montaldo di Mondovì	701	630	1.331	687	625	1.312	650	605	1.255
I35 Montaldo Roero	599	606	1.205	583	587	1.170	579	579	1.158
I36 Montanera	425	441	866	425	438	863	423	434	857
I37 Montelupo Albese	292	248	540	279	241	520	279	239	518
I38 Montemale di Cuneo	325	301	626	320	298	618	322	294	616
I39 Monterosso Grana	774	690	1.464	769	678	1.447	762	676	1.438
I40 Monte Roero	1.124	1.011	2.135	1.081	979	2.060	1.054	955	2.009
I41 Montezèmolò (*)	171	150	321	163	139	302	206	168	374
I42 Monticello d'Alba	913	846	1.759	897	849	1.746	876	856	1.732
I43 Moretta	1.551	1.613	3.164	1.539	1.586	3.125	1.536	1.572	3.108
I44 Morozzo	1.049	1.017	2.066	1.027	968	1.995	1.011	984	1.995
I45 Murazzano	959	897	1.856	935	878	1.813	901	849	1.750
I46 Murello	662	647	1.309	649	634	1.283	646	611	1.257
I47 Narzole	1.663	1.648	3.311	1.643	1.645	3.288	1.622	1.598	3.220
I48 Nèive	1.635	1.602	3.237	1.584	1.559	3.143	1.557	1.537	3.094
I49 Neviglie	323	349	672	311	348	659	302	343	645
I50 Niella Belbo	399	365	764	403	369	772	383	354	737
I51 Niella Tanaro	717	756	1.473	690	738	1.428	679	710	1.389
I52 Novello	641	628	1.269	611	583	1.194	587	576	1.163
I53 Nucetto	353	293	646	342	285	627	327	290	617
I54 Oncino	243	199	442	243	184	427	232	186	418
I55 Ormea	2.155	2.207	4.362	2.119	2.142	4.261	2.071	2.107	4.178
I56 Ostana	245	232	477	237	225	462	233	218	451
I57 Paesana	2.366	2.367	4.733	2.344	2.336	4.680	2.317	2.294	4.611
I58 Pagno	357	337	694	348	327	675	324	311	635
I59 Pamparato	820	797	1.617	788	777	1.565	750	742	1.492

CUNEO

COMUNI	POPOLAZIONE RESIDENTE AL 31 DICEMBRE								
	1955			1956			1957		
	M	F	MF	M	F	MF	M	F	MF
160 Paroldo	322	267	589	317	260	577	310	262	572
161 Perletto	367	319	686	361	309	670	348	293	641
162 Perlo	173	158	331	171	157	328	168	151	319
163 Peveragno	2.501	2.645	5.146	2.448	2.590	5.038	2.428	2.561	4.989
164 Pezolo Valle Uzzone	562	498	1.060	533	479	1.012	525	468	993
165 Pianfei	888	900	1.788	874	882	1.756	872	871	1.743
166 Piasco	1.132	1.260	2.392	1.121	1.258	2.379	1.126	1.273	2.399
167 Pietrapòrzio	143	140	283	142	135	277	141	135	276
168 Piòbesi d'Alba	247	267	514	248	268	516	251	263	514
169 Piozzo	671	717	1.388	664	701	1.365	654	677	1.331
170 Pocapàglia	1.199	1.124	2.323	1.180	1.116	2.296	1.194	1.110	2.304
171 Pologhera	615	653	1.268	603	642	1.245	603	648	1.251
172 Pontechianale	242	269	511	234	264	498	223	262	485
173 Pradlevés (*)	412	340	752	410	339	749	405	336	741
174 Prazzo	466	443	909	461	438	899	451	434	885
175 Priero (*)	487	426	913	478	416	894	428	375	803
176 Priocca	1.077	1.092	2.169	1.053	1.055	2.108	1.031	1.021	2.052
177 Priola	633	643	1.276	639	637	1.276	628	628	1.256
178 Prunetto	561	501	1.062	562	492	1.054	551	484	1.035
179 Racconigi	4.207	4.431	8.638	4.242	4.459	8.701	4.210	4.437	8.647
180 Revello	2.261	2.288	4.549	2.252	2.268	4.520	2.225	2.255	4.480
181 Rifreddo	481	449	930	476	447	923	467	431	898
182 Rittana	343	299	642	326	286	612	321	265	586
183 Roàschia	453	410	863	435	382	817	425	370	795
184 Roàscio	188	179	367	181	164	345	173	159	332
185 Robilante	1.144	1.093	2.237	1.132	1.092	2.224	1.114	1.080	2.194
186 Roburent	619	557	1.176	599	535	1.134	585	526	1.111
187 Roccabruna	897	909	1.806	893	899	1.792	876	881	1.757
188 Rocca Cigliè	226	175	401	223	169	392	218	162	380
189 Rocca de' Baldi	1.216	1.195	2.411	1.181	1.164	2.345	1.163	1.140	2.303
190 Roccaforte Mondovì	1.138	1.114	2.252	1.124	1.092	2.216	1.111	1.055	2.166
191 Roccasparvera	462	370	832	445	360	805	440	358	798
192 Roccavione	1.264	1.212	2.476	1.274	1.225	2.499	1.279	1.208	2.487
193 Rocchetta Belbo	175	148	323	172	151	323	164	141	305
194 Roddi	532	505	1.037	530	496	1.026	527	482	1.009
195 Roddino	405	342	747	386	319	705	361	299	660
196 Rodello	374	333	707	377	323	700	356	295	651
197 Rossana	764	746	1.510	762	750	1.512	752	742	1.494
198 Ruffa	247	247	494	253	237	490	254	235	489
199 Sale delle Langhe	470	442	912	463	443	906	460	446	906
200 Sale San Giovanni	280	216	496	266	205	471	266	201	467
201 Saliceto	1.069	1.115	2.184	1.049	1.097	2.146	1.036	1.082	2.118
202 Salmour	375	324	699	367	310	677	363	310	673
203 Saluzzo	7.979	8.350	16.329	7.998	8.365	16.363	7.990	8.328	16.318
204 Sambuco	123	123	246	119	117	236	117	106	223
205 Sampèyre (*)	1.470	1.540	3.010	1.450	1.501	2.951	1.413	1.450	2.863
206 San Benedetto Belbo	197	162	359	181	150	331	173	143	316
207 San Damiano Macra	1.000	974	1.974	976	947	1.923	949	923	1.872
208 Sanfrè	885	898	1.783	882	888	1.770	883	860	1.743
209 Sanfront	1.640	1.538	3.178	1.607	1.522	3.129	1.619	1.522	3.141

CUNEO-ENNA

COMUNI	POPOLAZIONE RESIDENTE AL 31 DICEMBRE								
	1955			1956			1957		
	M	F	MF	M	F	MF	M	F	MF
210 San Michele Mondovì	876	845	1.721	865	820	1.685	863	813	1.676
211 Sant'Albano Stura . .	1.026	972	1.998	1.022	965	1.987	1.012	959	1.971
212 Santa Vittòria d'Alba	766	773	1.539	766	768	1.534	753	767	1.520
213 Santo Stéfano Belbo .	2.124	2.007	4.131	2.128	2.041	4.169	2.137	2.024	4.161
214 Santo Stéfano Roero .	933	833	1.766	914	806	1.720	904	795	1.699
215 Savigliano	9.003	9.234	18.237	8.966	9.185	18.151	8.882	9.124	18.006
216 Scagnello	215	193	408	208	182	390	211	177	388
217 Scarnafigi	1.241	1.137	2.378	1.219	1.132	2.351	1.204	1.103	2.307
218 Serralunga d'Alba . .	428	408	836	426	402	828	429	396	825
219 Serravalle Langhe . .	294	270	564	285	261	546	275	247	522
220 Sinio	380	343	723	357	306	663	345	292	637
221 Somano	392	366	758	381	350	731	373	339	712
222 Sommariva del Bosco	2.644	2.677	5.321	2.585	2.666	5.251	2.547	2.631	5.178
223 Sommariva Perno . .	1.153	1.119	2.272	1.150	1.099	2.249	1.126	1.068	2.194
224 Stroppò	284	302	586	280	292	572	273	276	549
225 Tarantasca	820	825	1.645	813	828	1.641	803	816	1.619
226 Torre Bòrmida	269	254	523	260	251	511	259	238	497
227 Torre Mondovì	562	557	1.119	554	553	1.107	535	534	1.069
228 Torre San Giòrgio . .	329	325	654	318	320	638	322	313	635
229 Torresina	128	126	254	124	118	242	127	121	248
230 Treiso (*)	—	—	—	—	—	—	—	—	(a)
231 Trezzo Tinella	369	314	683	370	317	687	346	298	644
232 Trinità	1.323	1.285	2.608	1.290	1.255	2.545	1.278	1.245	2.523
233 Valdieri	767	718	1.485	751	713	1.464	740	704	1.444
234 Valgrana	584	551	1.135	567	532	1.099	556	519	1.075
235 Valloriate	457	370	827	435	347	782	423	338	761
236 Valmala	171	160	331	171	154	325	170	149	319
237 Venasca	1.023	981	2.004	1.025	974	1.999	1.028	974	2.002
238 Verduno	295	288	583	289	275	564	276	264	540
239 Vernante	1.122	1.022	2.144	1.096	1.005	2.101	1.072	993	2.065
240 Verzuolo	2.933	3.017	5.950	2.947	3.020	5.967	2.940	3.036	5.976
241 Vezza d'Alba	1.162	1.078	2.240	1.105	1.047	2.152	1.074	1.050	2.124
242 Vicoforte	1.379	1.459	2.838	1.361	1.429	2.790	1.348	1.393	2.741
243 Vignolo	667	666	1.333	670	656	1.326	661	636	1.297
244 Villafalletto	1.758	1.794	3.552	1.715	1.769	3.484	1.714	1.759	3.473
245 Villanova Mondovì . .	1.755	1.924	3.679	1.730	1.896	3.626	1.708	1.867	3.575
246 Villanova Solaro . . .	653	651	1.304	614	630	1.244	635	643	1.278
247 Villar San Costanzo .	955	868	1.823	954	865	1.819	946	855	1.801
248 Vinàdio	740	724	1.464	724	706	1.430	709	693	1.402
249 Viola	503	477	980	485	457	942	472	452	924
250 Vottignasco	465	443	908	457	439	896	447	416	863
PROVINCIA	280.755	282.627	563.382	278.022	279.948	557.970	275.855	277.713	553.568

PROVINCIA DI ENNA

1 Agira	8.284	8.414	16.698	8.194	8.346	16.540	7.938	8.084	16.022
2 Aidone	5.256	5.104	10.360	5.272	5.116	10.388	5.282	5.140	10.422
3 Àssoro	2.985	2.954	5.939	3.022	2.999	6.021	3.075	3.016	6.091
4 Barrafranca	7.637	7.511	15.148	7.713	7.563	15.276	7.780	7.639	15.419

(a) Costituito con Legge 14-7-1957, n. 603 e non ancora in funzione alla data del 31 dicembre 1957.

ENNA-FERRARA-FIRENZE

COMUNI	POPOLAZIONE RESIDENTE AL 31 DICEMBRE								
	1955			1956			1957		
	M	F	MF	M	F	MF	M	F	MF
5 Calascibetta	4.112	4.023	8.135	4.164	4.088	8.252	4.137	4.056	8.193
6 Catenanuova	2.196	2.098	4.294	2.251	2.137	4.388	2.260	2.153	4.413
7 Centùripe	5.466	5.569	11.035	5.436	5.510	10.946	5.329	5.431	10.760
8 Cerami	2.451	2.346	4.797	2.437	2.340	4.777	2.439	2.350	4.789
9 ENNA	14.288	14.308	28.596	14.405	14.378	28.783	14.573	14.557	29.130
10 Gagliano Castelferrato	2.574	2.410	4.984	2.545	2.409	4.954	2.526	2.386	4.912
11 Leonforte	9.461	9.558	19.019	9.500	9.611	19.111	9.397	9.550	18.947
12 Nicosia	10.233	9.812	20.045	10.201	9.784	19.985	10.141	9.754	19.895
13 Nissoria	1.685	1.716	3.401	1.653	1.680	3.333	1.628	1.679	3.307
14 Piazza Armerina	14.005	14.100	28.105	14.122	14.236	28.358	14.101	14.245	28.346
15 Pietraperzia	7.231	7.197	14.428	7.313	7.260	14.573	7.377	7.342	14.719
16 Regalbuto	6.238	6.147	12.385	6.364	6.242	12.606	6.296	6.158	12.454
17 Sperlinga	796	815	1.611	791	802	1.593	777	784	1.561
18 Troina	7.451	7.230	14.681	7.382	7.206	14.588	7.348	7.201	14.549
19 Valguarnera Caropepe	8.340	8.084	16.424	8.391	8.144	16.535	8.412	8.163	16.575
20 Villarosa	5.402	5.405	10.807	5.475	5.431	10.906	5.535	5.479	11.014
PROVINCIA	126.091	124.801	250.892	126.631	125.282	251.913	126.351	125.167	251.518

PROVINCIA DI FERRARA

1 Argenta	15.372	15.340	30.712	15.380	15.407	30.787	15.302	15.321	30.623
2 Berra	6.029	6.233	12.262	5.810	6.018	11.828	5.614	5.807	11.421
3 Bondeno	13.255	13.397	26.652	13.025	13.137	26.162	12.692	12.826	25.518
4 Cento	12.292	12.636	24.928	12.335	12.686	25.021	12.424	12.754	25.178
5 Codigoro	9.828	9.639	19.467	9.627	9.411	19.038	9.286	9.161	18.447
6 Comacchio	8.363	7.916	16.279	8.431	7.998	16.429	8.421	7.975	16.396
7 Copparo	12.904	12.857	25.761	12.683	12.689	25.372	12.441	12.490	24.931
8 FERRARA	68.325	72.862	141.187	69.212	73.877	143.089	69.968	74.833	144.801
9 Formignana	5.192	5.296	10.488	5.103	5.165	10.268	4.945	4.991	9.936
10 Iolanda di Savòia	4.699	4.513	9.212	4.622	4.453	9.075	4.434	4.299	8.733
11 Lagosanto	3.073	3.024	6.097	2.962	2.912	5.874	2.916	2.869	5.785
12 Massafiscaglia	3.868	3.729	7.597	3.907	3.775	7.682	3.735	3.617	7.352
13 Mèsola	8.237	8.083	16.320	8.260	8.092	16.352	7.981	7.869	15.850
14 Migliarino	5.694	5.576	11.270	5.605	5.502	11.107	5.405	5.345	10.750
15 Ostellato	5.335	5.118	10.453	5.251	5.052	10.303	5.135	4.959	10.094
16 Poggio Renatico	4.599	4.574	9.173	4.599	4.553	9.152	4.522	4.522	9.044
17 Portomaggiore	12.817	12.570	25.387	12.621	12.377	24.998	12.438	12.189	24.627
18 Ro Ferrarese	3.488	3.478	6.966	3.432	3.428	6.860	3.317	3.320	6.637
19 Sant'Agostino	4.752	5.032	9.784	4.718	5.001	9.719	4.605	4.941	9.546
20 Vigarano Mainarda	3.535	3.597	7.132	3.500	3.542	7.042	3.523	3.562	7.085
PROVINCIA	211.657	215.470	427.127	211.083	215.075	426.158	209.104	213.650	422.754

PROVINCIA DI FIRENZE

1 Bagno a Ripoli	8.926	9.082	18.008	9.033	9.217	18.250	9.024	9.262	18.286
2 Barberino di Mugello . . .	4.991	4.958	9.949	4.803	4.797	9.600	4.867	4.787	9.654
3 Barberino Val d'Elsa . . .	2.877	2.733	5.610	2.886	2.720	5.606	2.817	2.625	5.442
4 Borgo San Lorenzo	8.200	8.007	16.207	8.030	7.845	15.875	7.972	7.752	15.724

FIRENZE

COMUNI	POPOLAZIONE RESIDENTE AL 31 DICEMBRE								
	1955			1956			1957		
	M	F	MF	M	F	MF	M	F	MF
5 Calenzano	4.228	4.157	8.385	4.299	4.205	8.504	4.380	4.285	8.665
6 Campi Bisenzio.	7.902	8.275	16.177	8.033	8.339	16.372	8.147	8.453	16.600
7 Cantagallo.	2.075	2.008	4.083	2.031	1.963	3.994	2.024	1.987	4.011
8 Capraia e Limite.	2.066	2.080	4.146	2.043	2.075	4.118	2.033	2.087	4.120
9 Carmignano	6.106	6.205	12.311	6.104	6.185	12.289	6.130	6.183	12.313
10 Castelfiorentino.	7.236	7.428	14.664	7.324	7.505	14.829	7.432	7.618	15.050
11 Cerreto Guidi	4.190	4.109	8.299	4.153	4.119	8.272	4.168	4.105	8.273
12 Certaldo.	6.203	6.270	12.473	6.266	6.330	12.596	6.286	6.354	12.640
13 Dicomano	2.195	2.150	4.345	2.167	2.117	4.284	2.093	2.039	4.132
14 Empoli	15.515	16.267	31.782	15.777	16.569	32.346	16.093	16.944	33.037
15 Fièsole	6.014	6.353	12.367	6.083	6.388	12.471	6.091	6.382	12.473
16 Figline Valdarno	6.659	6.488	13.147	6.587	6.476	13.063	6.569	6.462	13.031
17 FIRENZE.	183.899	214.208	398.107	186.638	217.252	403.890	190.641	221.321	411.962
18 Firenzuola.	4.828	4.647	9.475	4.682	4.465	9.147	4.506	4.301	8.807
19 Fucecchio	6.871	7.062	13.933	6.960	7.136	14.096	7.040	7.218	14.258
20 Gambassi	2.569	2.392	4.961	2.528	2.372	4.900	2.487	2.339	4.826
21 Greve	6.551	6.488	13.039	6.492	6.410	12.902	6.376	6.306	12.682
22 Impruneta.	5.513	5.562	11.075	5.544	5.568	11.112	5.601	5.663	11.264
23 Incisa in Val d'Arno	2.342	2.286	4.628	2.347	2.321	4.668	2.300	2.282	4.582
24 Lastra a Signa.	6.799	6.913	13.712	6.869	6.973	13.842	6.850	7.001	13.851
25 Londa.	958	924	1.882	892	875	1.767	837	825	1.662
26 Marradi	3.404	3.429	6.833	3.315	3.342	6.657	3.200	3.185	6.385
27 Montaione	2.990	2.854	5.844	2.916	2.777	5.693	2.838	2.719	5.557
28 Montelupo Fiorentino.	4.088	3.904	7.992	4.122	3.929	8.051	4.151	3.958	8.109
29 Montemurlo	1.841	1.719	3.560	1.877	1.767	3.644	1.947	1.835	3.782
30 Montespertoli	5.820	5.629	11.449	5.693	5.536	11.229	5.585	5.394	10.979
31 Palazzuolo sul Senio	1.334	1.348	2.682	1.279	1.295	2.574	1.212	1.218	2.430
32 Pèlago.	3.464	3.427	6.891	3.472	3.423	6.895	3.419	3.394	6.813
33 Pontassieve	7.608	7.511	15.119	7.665	7.582	15.247	7.723	7.639	15.362
34 Prato	41.663	44.433	86.096	43.171	45.958	89.129	45.163	47.883	93.046
35 Reggello.	7.162	6.847	14.009	7.072	6.731	13.803	6.982	6.647	13.629
36 Rignano sull'Arno	3.276	3.230	6.506	3.299	3.248	6.547	3.250	3.196	6.446
37 Rufina.	3.229	3.205	6.434	3.165	3.141	6.306	3.117	3.084	6.201
38 San Casciano in Val di Pesa	7.152	7.240	14.392	7.166	7.260	14.426	7.160	7.249	14.409
39 San Godenzo.	1.479	1.363	2.842	1.411	1.310	2.721	1.367	1.273	2.640
40 San Piero a Sieve	1.770	1.714	3.484	1.763	1.706	3.469	1.731	1.679	3.410
41 Scandicci	8.164	8.314	16.478	8.268	8.392	16.660	8.508	8.588	17.096
42 Scarperia	3.346	3.263	6.609	3.232	3.161	6.393	3.163	3.089	6.252
43 Sesto Fiorentino	9.648	10.162	19.810	9.722	10.254	19.976	9.894	10.454	20.348
44 Signa	4.726	5.191	9.917	4.760	5.215	9.975	4.844	5.272	10.116
45 Tavarnelle Val di Pesa	2.956	2.945	5.901	2.934	2.944	5.878	2.887	2.901	5.788
46 Vaglia.	1.885	1.900	3.785	1.886	1.887	3.773	1.858	1.858	3.716
47 Vaiano	3.287	3.294	6.581	3.342	3.339	6.681	3.420	3.415	6.835
48 Vernio.	4.049	4.046	8.095	4.027	4.060	8.087	4.001	4.044	8.045
49 Vicchio	4.973	4.706	9.679	4.848	4.567	9.415	4.646	4.382	9.028
50 Vinci	4.755	4.660	9.415	4.801	4.583	9.384	4.775	4.574	9.349
PROVINCIA	459.782	493.386	953.168	463.777	497.629	961.406	469.605	503.511	973.116

FOGGIA

COMUNI	POPOLAZIONE RESIDENTE AL 31 DICEMBRE								
	1955			1956			1957		
	M	F	MF	M	F	MF	M	F	MF
PROVINCIA DI FOGGIA									
1 Accadia	2.637	2.671	5.308	2.592	2.649	5.241	2.559	2.642	5.201
2 Alberona	1.430	1.502	2.932	1.392	1.481	2.873	1.386	1.492	2.878
3 Anzano di Puglia . . .	1.814	1.828	3.642	1.826	1.824	3.650	1.744	1.760	3.504
4 Apricena	6.095	6.179	12.274	6.194	6.316	12.510	6.316	6.420	12.736
5 Ascoli Satriano	6.152	6.115	12.267	6.209	6.184	12.393	6.142	6.105	12.247
6 Biccari	2.841	2.790	5.631	2.861	2.799	5.660	2.836	2.792	5.628
7 Bovino	4.756	4.593	9.349	4.713	4.514	9.227	4.662	4.463	9.125
8 Cagnano Varano	3.926	3.931	7.857	3.980	3.978	7.958	4.054	4.038	8.092
9 Candela	3.671	3.872	7.543	3.585	3.817	7.402	3.470	3.715	7.185
10 Carapelle (*)	—	—	—	—	—	—	—	—	(a)
11 Carlantino	1.052	1.068	2.120	1.023	1.047	2.070	1.027	1.043	2.070
12 Carpino	3.390	3.620	7.010	3.390	3.607	6.997	3.368	3.532	6.900
13 Casalnuovo Montero- taro	2.830	2.951	5.781	2.750	2.896	5.646	2.630	2.802	5.432
14 Casalvècchio di Puglia	1.627	1.644	3.271	1.673	1.651	3.324	1.670	1.649	3.319
15 Castelluccio dei Sauri .	1.354	1.327	2.681	1.378	1.351	2.729	1.388	1.358	2.746
16 Castelluccio Valmag- giore	1.579	1.542	3.121	1.576	1.538	3.114	1.579	1.523	3.102
17 Castelnuovo della Dau- nia	1.749	1.803	3.552	1.709	1.752	3.461	1.693	1.760	3.453
18 Celenza Valfortore . .	1.653	1.623	3.276	1.639	1.612	3.251	1.610	1.576	3.186
19 Celle di San Vito . . .	393	371	764	389	367	756	393	370	763
20 Cerignola	26.964	27.386	54.350	27.018	27.448	54.466	26.887	27.318	54.205
21 Chièuti	1.390	1.369	2.759	1.408	1.370	2.778	1.455	1.426	2.881
22 Deliceto	3.403	3.371	6.774	3.335	3.313	6.648	3.344	3.310	6.654
23 Faeto	1.470	1.423	2.893	1.457	1.417	2.874	1.405	1.385	2.790
24 FÒGGIA	56.120	56.979	113.099	57.892	59.041	116.933	59.724	60.904	120.628
25 Ischitella	2.787	3.060	5.847	2.730	3.037	5.767	2.690	3.021	5.711
26 Isole Trèmiti	194	170	364	193	176	369	197	177	374
27 Lèsina	2.897	2.745	5.642	2.952	2.804	5.756	2.983	2.835	5.818
28 Lucera	13.839	13.840	27.679	13.952	14.013	27.965	14.035	14.104	28.139
29 Manfredonia	17.290	17.498	34.788	17.711	17.876	35.587	17.982	18.155	36.137
30 Margherita di Savoia . .	7.086	6.870	13.956	7.171	6.902	14.073	7.182	6.892	14.074
31 Mattinata (*)	2.592	2.612	5.204	2.640	2.663	5.303	2.692	2.684	5.376
32 Monteleone di Puglia . .	2.515	2.590	5.105	2.463	2.581	5.044	1.794	2.083	3.877
33 Monte Sant'Angelo (*)	11.244	11.818	23.062	11.340	11.937	23.277	11.403	12.035	23.438
34 Motta Montecorvino . .	1.226	1.269	2.495	1.205	1.245	2.450	1.193	1.221	2.414
35 Orsara di Puglia	3.727	3.629	7.356	3.662	3.580	7.242	3.641	3.566	7.207
36 Orta Nova (*)	9.046	8.960	18.006	9.005	9.003	18.008	8.957	8.955	17.912
37 Panni	2.110	2.144	4.254	1.874	1.957	3.831	1.738	1.854	3.592
38 Pèschici	2.204	2.239	4.443	2.207	2.267	4.474	2.254	2.282	4.536
39 Pietramontecorvino . .	2.345	2.306	4.651	2.334	2.310	4.644	2.310	2.258	4.568
40 Poggio Imperiale	1.881	2.033	3.914	1.953	2.079	4.032	1.962	2.082	4.044
41 Rignano Gargànico . . .	1.594	1.674	3.268	1.621	1.685	3.306	1.606	1.669	3.275
42 Rocchetta Sant'An- tònio	2.665	2.557	5.222	2.636	2.555	5.191	2.572	2.518	5.090
43 Rodi Gargànico	2.733	2.996	5.729	2.745	3.007	5.752	2.688	2.955	5.643
44 Roseto Valfortore	2.138	2.285	4.423	2.140	2.281	4.421	2.144	2.294	4.438

(a) Costituito con Legge 22-12-1957, n. 1233 e non ancora in funzione alla data del 31 dicembre 1957. (b) Compresa la popolazione del Comune di Carapelle.

FOGGIA-FORLÌ

COMUNI	POPOLAZIONE RESIDENTE AL 31 DICEMBRE								
	1955			1956			1957		
	M	F	MF	M	F	MF	M	F	MF
45 San Ferdinando di Pù- glia	7.128	7.135	14.263	7.140	7.165	14.305	7.208	7.213	14.421
46 San Giovanni Rotondo	9.049	9.364	18.413	9.178	9.563	18.741	9.352	9.737	19.089
47 San Marco in Làmis .	10.542	11.596	22.138	10.300	11.504	21.804	10.442	11.608	22.050
48 San Marco la Càtola .	1.934	1.932	3.866	1.923	1.918	3.841	1.943	1.924	3.867
49 Sannicandro Gargànico	8.741	8.833	17.574	8.785	8.845	17.630	8.909	8.912	17.821
50 San Pàolo di Civitate	3.631	3.722	7.353	3.690	3.762	7.452	3.620	3.732	7.352
51 San Severo	25.408	26.079	51.487	25.680	26.371	52.051	25.831	26.555	52.386
52 Sant'Àgata di Pùglia .	3.434	3.537	6.971	3.408	3.505	6.913	3.378	3.480	6.858
53 Serracapriola.	4.298	4.404	8.702	4.272	4.383	8.655	4.218	4.345	8.563
54 Stornara.	1.860	1.906	3.766	1.869	1.911	3.780	1.883	1.905	3.788
55 Stornarella.	2.082	2.074	4.156	2.113	2.080	4.193	2.134	2.096	4.230
56 Torremaggiore	9.478	9.704	19.182	9.505	9.753	19.258	9.475	9.726	19.201
57 Trinitàpoli.	7.374	7.574	14.948	7.332	7.589	14.921	7.314	7.529	14.843
58 Tròia	5.830	5.758	11.588	5.876	5.774	11.650	5.802	5.752	11.554
59 Vico del Gargano. . . .	4.670	5.021	9.691	4.708	5.019	9.727	4.726	5.048	9.774
60 Vieste.	6.491	6.688	13.179	6.478	6.675	13.153	6.471	6.731	13.202
61 Volturara Àppula. . . .	1.040	1.031	2.071	991	990	1.981	995	993	1.988
62 Volturino	1.880	1.956	3.836	1.832	1.913	3.745	1.806	1.874	3.680
PROVINCIA	345.279	351.567	696.846	347.603	354.650	702.253	348.872	356.183	705.055

PROVINCIA DI FORLÌ

1 Bagno di Romagna. . .	4.941	4.643	9.584	4.927	4.610	9.537	4.779	4.486	9.265
2 Bellària-Igea Marina (*)	—	—	—	4.211	4.171	8.382	4.403	4.332	8.735
3 Bertinoro	4.586	4.483	9.069	4.577	4.426	9.003	4.448	4.332	8.780
4 Borghi	1.791	1.745	3.536	1.778	1.745	3.523	1.704	1.694	3.398
5 Castrocaro e Terra del Sole.	2.798	2.775	5.573	2.768	2.776	5.544	2.742	2.717	5.459
6 Cattòlica.	4.956	5.259	10.215	5.217	5.545	10.762	5.455	5.790	11.245
7 Cesena	36.078	37.971	74.049	36.637	38.402	75.039	37.157	38.976	76.133
8 Cesenàtico	7.014	7.309	14.323	7.175	7.443	14.618	7.316	7.569	14.885
9 Civitella di Romagna .	3.933	3.734	7.667	3.741	3.539	7.280	3.533	3.340	6.873
10 Coriano	3.370	3.282	6.652	3.379	3.286	6.665	3.327	3.252	6.579
11 Dovàdola	1.678	1.745	3.423	1.636	1.658	3.294	1.521	1.532	3.053
12 FORLÌ	40.081	42.014	82.095	40.679	42.690	83.369	41.963	43.787	85.750
13 Forlìmpòpoli.	3.772	4.020	7.792	3.862	4.125	7.987	3.955	4.236	8.191
14 Galeata	1.912	1.889	3.801	1.863	1.867	3.730	1.733	1.744	3.477
15 Gambèttoia	2.145	2.207	4.352	2.211	2.267	4.478	2.279	2.338	4.617
16 Gatteo	1.973	2.024	3.997	1.976	1.998	3.974	2.006	2.023	4.029
17 Gemmano	1.027	1.011	2.038	1.002	1.019	2.021	967	981	1.948
18 Longiano	2.101	2.007	4.108	2.095	2.018	4.113	2.054	2.006	4.060
19 Mèldola	5.557	5.670	11.227	5.534	5.630	11.164	5.347	5.427	10.774
20 Mercato Saraceno. . . .	5.147	4.971	10.118	4.989	4.816	9.805	4.759	4.565	9.324
21 Misano Adriàtico. . . .	2.432	2.369	4.801	2.478	2.420	4.898	2.507	2.432	4.939
22 Modigliana.	3.777	3.645	7.422	3.682	3.607	7.289	3.590	3.492	7.082
23 Mondaino	1.225	1.193	2.418	1.185	1.134	2.319	1.153	1.123	2.276
24 Monte Colombo	1.171	1.196	2.367	1.148	1.155	2.303	1.141	1.133	2.274
25 Montefiore Conca. . . .	1.573	1.550	3.123	1.531	1.497	3.028	1.483	1.463	2.946

FORLÌ-FROSINONE

COMUNI	POPOLAZIONE RESIDENTE AL 31 DICEMBRE								
	1955			1956			1957		
	M	F	MF	M	F	MF	M	F	MF
26 Montegridolfo	572	558	1.130	569	542	1.111	559	533	1.092
27 Montescudo	1.501	1.401	2.902	1.422	1.366	2.788	1.373	1.300	2.673
28 Montiano	1.015	1.059	2.074	990	1.045	2.035	987	1.036	2.023
29 Morciano di Romagna	1.774	1.866	3.640	1.825	1.919	3.744	1.849	1.951	3.800
30 Poggio Berni	998	995	1.993	991	999	1.990	982	993	1.975
31 Pòrtico e San Bene- detto	1.181	1.141	2.322	1.115	1.070	2.185	1.065	1.049	2.114
32 Predàppio	4.953	4.766	9.719	4.831	4.652	9.483	4.611	4.438	9.049
33 Premilcuore	1.358	1.296	2.654	1.266	1.239	2.505	1.213	1.199	2.412
34 Riccione	7.257	7.461	14.718	7.778	7.944	15.722	8.343	8.491	16.834
35 Rimini (*)	40.959	43.573	84.532	38.001	40.603	78.604	39.568	42.095	81.663
36 Rocca San Casciano .	2.187	2.219	4.406	2.082	2.110	4.192	1.964	1.987	3.951
37 Roncofreddo	2.699	2.571	5.270	2.590	2.460	5.050	2.467	2.316	4.783
38 Saludècio	2.399	2.247	4.646	2.318	2.178	4.496	2.254	2.113	4.367
39 San Clemente	1.655	1.595	3.250	1.636	1.589	3.225	1.650	1.609	3.259
40 San Giovanni in Mari- gnano	2.479	2.384	4.863	2.478	2.400	4.878	2.485	2.397	4.882
41 San Màuro Pascoli . .	2.090	2.030	4.120	2.121	2.055	4.176	2.120	2.051	4.171
42 Santarcangelo di Ro- magna	6.226	6.533	12.759	6.312	6.619	12.931	6.403	6.649	13.052
43 Santa Sofia	3.495	3.417	6.912	3.454	3.387	6.841	3.289	3.219	6.508
44 Sarsina	2.253	2.127	4.380	2.224	2.095	4.319	2.174	2.052	4.226
45 Savignano sul Rubi- cone	3.227	3.456	6.683	3.295	3.520	6.815	3.366	3.598	6.964
46 Sogliano al Rubicone	4.232	4.208	8.440	3.973	3.984	7.957	3.769	3.758	7.527
47 Sorbano	763	828	1.591	735	783	1.518	684	762	1.446
48 Torriana	678	684	1.362	664	662	1.326	647	654	1.301
49 Tredòzio	1.632	1.586	3.218	1.540	1.468	3.008	1.466	1.415	2.881
50 Verghereto	1.992	1.706	3.698	1.965	1.694	3.659	1.948	1.683	3.631
51 Verucchio	2.272	2.163	4.435	2.217	2.120	4.337	2.159	2.073	4.232
PROVINCIA	246.885	252.582	499.467	248.673	254.347	503.020	250.717	256.191	506.908

PROVINCIA DI FROSINONE

1 Acquafondata	410	442	852	408	437	845	402	436	838
2 Acuto	962	1.090	2.052	927	1.054	1.981	910	1.056	1.966
3 Alatri	10.269	10.505	20.774	10.205	10.506	20.711	10.171	10.465	20.636
4 Alvito	2.302	2.548	4.850	2.306	2.551	4.857	2.318	2.523	4.841
5 Amaseno	2.274	2.350	4.624	2.264	2.322	4.586	2.263	2.313	4.576
6 Anagni	7.754	7.633	15.387	7.814	7.672	15.486	7.842	7.678	15.520
7 Aquino	1.912	1.987	3.899	1.913	1.973	3.886	1.932	1.993	3.925
8 Arce	3.667	3.992	7.659	3.624	3.932	7.556	3.606	3.870	7.476
9 Arnara	1.453	1.432	2.885	1.473	1.452	2.925	1.469	1.454	2.923
10 Arpino	5.078	5.298	10.376	5.056	5.281	10.337	4.999	5.197	10.196
11 Atina	3.092	3.358	6.450	2.923	3.236	6.159	2.731	3.024	5.755
12 Ausonia	1.720	1.847	3.567	1.720	1.865	3.585	1.704	1.860	3.564
13 Belmonte Castello . .	521	492	1.013	533	486	1.019	520	488	1.008
14 Boville Ernica	3.739	4.086	7.825	3.781	4.157	7.938	3.803	4.152	7.955
15 Broccostella	1.102	1.160	2.262	1.086	1.156	2.242	1.105	1.168	2.273

FROSINONE

COMUNI	POPOLAZIONE RESIDENTE AL 31 DICEMBRE								
	1955			1956			1957		
	M	F	MF	M	F	MF	M	F	MF
16 Campoli Appennino	879	902	1.781	872	896	1.768	863	887	1.750
17 Casalattico.	541	602	1.143	531	596	1.127	518	576	1.094
18 Casalvieri	2.739	3.003	5.742	2.655	2.963	5.618	2.647	2.954	5.601
19 Cassino	10.683	10.806	21.489	10.870	11.047	21.917	10.492	10.751	21.243
20 Castelliri.	1.635	1.652	3.287	1.655	1.658	3.313	1.606	1.623	3.229
21 Castelnuovo Parano.	491	551	1.042	496	554	1.050	479	536	1.015
22 Castrocielo.	1.553	1.643	3.196	1.545	1.631	3.176	1.524	1.628	3.152
23 Castro dei Volsci.	2.761	3.065	5.826	2.666	2.976	5.642	2.645	2.958	5.603
24 Ceccano	9.041	9.191	18.232	9.123	9.257	18.380	9.328	9.393	18.721
25 Ceprano	4.387	4.592	8.979	4.429	4.602	9.031	4.470	4.601	9.071
26 Cervaro	3.314	3.454	6.768	3.313	3.437	6.750	3.296	3.432	6.728
27 Colfelice.	991	1.061	2.052	983	1.084	2.067	973	1.067	2.040
28 Colleparado.	587	607	1.194	570	597	1.167	578	590	1.168
29 Colle San Magno.	1.024	1.078	2.102	1.005	1.073	2.078	998	1.050	2.048
30 Coreno Ausonio	944	1.117	2.061	916	1.092	2.008	911	1.076	1.987
31 Espèria	3.098	3.236	6.334	3.043	3.215	6.258	3.019	3.203	6.222
32 Falvaterra.	451	486	937	430	483	913	439	487	926
33 Ferentino	8.234	8.427	16.661	8.222	8.406	16.628	8.247	8.435	16.682
34 Filettino.	552	586	1.138	543	560	1.103	543	549	1.092
35 Fiuggi.	2.712	2.815	5.527	2.765	2.839	5.604	2.809	2.892	5.701
36 Fontana Liri.	1.997	2.110	4.107	1.964	2.068	4.032	1.912	2.022	3.934
37 Fontechiari	1.057	1.094	2.151	1.077	1.094	2.171	1.076	1.091	2.167
38 FROSINONE	14.068	14.187	28.255	14.545	14.627	29.172	14.942	15.001	29.943
39 Fumone	1.120	1.149	2.269	1.116	1.158	2.274	1.118	1.139	2.257
40 Gallinaro	968	1.041	2.009	927	1.005	1.932	904	984	1.888
41 Giuliano di Roma	1.386	1.487	2.873	1.415	1.490	2.905	1.390	1.476	2.866
42 Guarcino	1.440	1.476	2.916	1.422	1.456	2.878	1.401	1.433	2.834
43 Isola del Liri	6.368	6.540	12.908	6.369	6.575	12.944	6.371	6.577	12.948
44 Monte San Giovanni Campano	6.218	6.458	12.676	6.141	6.361	12.502	6.137	6.320	12.457
45 Morolo	1.681	1.766	3.447	1.653	1.750	3.403	1.628	1.748	3.376
46 Paliano	3.951	3.655	7.606	3.932	3.655	7.587	3.910	3.657	7.567
47 Pàstena	1.275	1.318	2.593	1.278	1.306	2.584	1.278	1.305	2.583
48 Pàtrica	1.548	1.616	3.164	1.543	1.618	3.161	1.526	1.615	3.141
49 Pescosòlido	1.249	1.331	2.580	1.249	1.316	2.565	1.241	1.304	2.545
50 Picinisco.	1.540	1.513	3.053	1.556	1.521	3.077	1.335	1.361	2.696
51 Pico.	1.981	2.049	4.030	1.962	2.025	3.987	1.925	2.011	3.936
52 Piedimonte San Ger- mano	1.508	1.586	3.094	1.505	1.598	3.103	1.486	1.577	3.063
53 Piglio	2.308	2.371	4.679	2.257	2.331	4.588	2.256	2.327	4.583
54 Pignataro Interamna	1.296	1.387	2.683	1.327	1.434	2.761	1.336	1.413	2.749
55 Pofi.	2.831	2.955	5.786	2.868	2.978	5.846	2.847	2.973	5.820
56 Pontecorvo	6.945	6.989	13.934	6.899	6.938	13.837	6.730	6.809	13.539
57 Posta Fibreno (*)	—	—	—	—	—	—	778	794	1.572
58 Ripi.	3.930	3.913	7.843	3.945	3.900	7.845	3.950	3.898	7.848
59 Rocca d'Arce	742	773	1.515	742	767	1.509	737	768	1.505
60 Roccasecca.	3.762	3.968	7.730	3.750	3.987	7.737	3.804	4.025	7.829
61 San Biàgio Saracinisco	562	572	1.134	574	580	1.154	586	589	1.175
62 San Donato Val di Co- mino	1.978	2.319	4.297	1.930	2.321	4.251	1.951	2.371	4.322

FROSINONE-GENOVA

COMUNI	POPOLAZIONE RESIDENTE AL 31 DICEMBRE								
	1955			1956			1957		
	M	F	MF	M	F	MF	M	F	MF
63 San Giòrgio a Liri . . .	1.264	1.449	2.713	1.274	1.456	2.730	1.195	1.402	2.597
64 San Giovanni Incàrico	2.068	2.178	4.246	2.059	2.180	4.239	2.041	2.183	4.224
65 Sant'Ambrògio sul Ga- rigliano	583	701	1.284	561	694	1.255	566	686	1.252
66 Sant'Andrea	1.032	1.105	2.137	1.031	1.103	2.134	1.024	1.106	2.130
67 Sant'Apollinare.	1.373	1.569	2.942	1.360	1.568	2.928	1.375	1.570	2.945
68 Sant'Elia Fiumerápido	3.429	3.483	6.912	3.439	3.481	6.920	3.453	3.528	6.981
69 Santopadre	1.279	1.244	2.523	1.271	1.249	2.520	1.202	1.210	2.412
70 San Vittore del Làzio	1.164	1.184	2.348	1.168	1.194	2.362	1.152	1.201	2.353
71 Serrone	1.315	1.327	2.642	1.267	1.317	2.584	1.233	1.285	2.518
72 Settefrati	877	973	1.850	891	977	1.863	746	847	1.593
73 Sgurgola.	1.841	1.797	3.638	1.852	1.794	3.646	1.844	1.774	3.618
74 Sora	12.284	12.712	24.996	12.456	12.877	25.333	12.651	13.066	25.717
75 Strangolagalli	1.482	1.407	2.889	1.397	1.355	2.752	1.425	1.364	2.789
76 Supino	2.719	2.761	5.480	2.718	2.738	5.456	2.474	2.563	5.037
77 Terelle	1.183	1.153	2.336	1.194	1.156	2.350	1.055	1.003	2.058
78 Torre Cajetani	549	559	1.108	544	553	1.097	550	560	1.110
79 Tòrrice	3.236	3.138	6.374	3.238	3.112	6.350	3.226	3.090	6.316
80 Trevi nel Làzio	1.235	1.396	2.631	1.216	1.374	2.590	1.188	1.343	2.531
81 Trivigliano.	655	706	1.361	656	709	1.365	660	706	1.366
82 Vallecorsa	1.966	2.094	4.060	1.931	2.069	4.000	1.916	2.057	3.973
83 Vallemàio	728	852	1.580	726	849	1.575	729	858	1.587
84 Vallerotonda.	1.935	1.961	3.896	1.961	1.984	3.945	1.932	1.955	3.887
85 Vèroli.	10.732	10.786	21.518	10.752	10.759	21.511	10.790	10.749	21.539
86 Vicalvi (*)	1.330	1.369	2.699	1.324	1.351	2.675	573	585	1.158
87 Vico nel Làzio.	1.121	1.168	2.289	1.129	1.157	2.286	1.094	1.121	2.215
88 Villa Latina	848	861	1.709	846	877	1.723	819	851	1.670
89 Villa Santa Lucia	1.086	1.208	2.294	1.110	1.221	2.331	1.101	1.229	2.330
90 Villa Santo Stéfano.	954	1.054	2.008	909	1.022	1.931	906	995	1.901
91 Viticuso	463	480	943	467	477	944	465	477	942
PROVINCIA	237.312	245.392	482.704	237.358	245.558	482.916	236.100	244.317	480.417

PROVINCIA DI GENOVA

1 Arenzano	2.821	3.016	5.837	2.861	3.076	5.937	2.890	3.122	6.012
2 Avegno	922	854	1.776	898	818	1.716	896	815	1.711
3 Bargagli.	1.326	1.230	2.556	1.280	1.199	2.479	1.251	1.173	2.424
4 Bogliasco (*)	1.869	2.070	3.939	1.851	2.073	3.924	1.854	2.067	3.921
5 Borzonasca	1.890	1.851	3.741	1.851	1.834	3.685	1.818	1.819	3.637
6 Busalla	2.516	2.679	5.195	2.525	2.670	5.195	2.518	2.669	5.187
7 Camogli	4.251	4.804	9.055	4.211	4.781	8.992	4.173	4.750	8.923
8 Campo Ligure	1.972	2.216	4.188	1.935	2.167	4.102	1.898	2.131	4.029
9 Campomorone	3.006	3.207	6.213	3.006	3.206	6.212	3.010	3.205	6.215
10 Carasco	817	878	1.695	814	880	1.694	818	866	1.684
11 Casarza Ligure.	1.328	1.384	2.712	1.348	1.379	2.727	1.371	1.401	2.772
12 Casella	642	596	1.238	641	607	1.248	641	602	1.243
13 Castiglione Chiavarese	1.116	1.131	2.247	1.091	1.098	2.189	1.075	1.086	2.161
14 Ceranesi.	1.701	1.706	3.407	1.680	1.692	3.372	1.688	1.664	3.352
15 Chiàvari.	9.584	11.550	21.134	9.884	11.792	21.676	10.127	12.034	22.161

GENOVA

COMUNI	POPOLAZIONE RESIDENTE AL 31 DICEMBRE								
	1955			1956			1957		
	M	F	MF	M	F	MF	M	F	MF
16 Cicagna	1.191	1.309	2.500	1.193	1.314	2.507	1.182	1.304	2.486
17 Cogoleto.	3.463	3.667	7.130	3.472	3.699	7.171	3.525	3.713	7.238
18 Cogorno	1.339	1.405	2.744	1.331	1.378	2.709	1.315	1.351	2.666
19 Corèglia Ligure.	215	212	427	212	199	411	206	198	404
20 Crocefieschi	471	438	909	460	434	894	451	426	877
21 Davagna.	1.235	1.178	2.413	1.211	1.152	2.363	1.185	1.135	2.320
22 Fàscia.	177	163	340	170	154	324	170	144	314
23 Favale di Màlvaro	383	413	796	364	390	754	361	378	739
24 Fontanigorda.	493	512	1.005	486	502	988	477	490	967
25 GÈNOVA	343.493	375.716	719.209	347.562	379.450	727.012	351.533	384.602	736.135
26 Gorreto	283	293	576	273	295	568	262	287	549
27 Isola del Cantone	1.247	1.333	2.580	1.216	1.297	2.513	1.193	1.280	2.473
28 Lavagna.	4.853	5.372	10.225	4.847	5.390	10.237	4.897	5.449	10.346
29 Lèivi	585	567	1.152	560	550	1.110	563	553	1.116
30 Lòrsica	545	551	1.096	537	547	1.084	529	538	1.067
31 Lumarzo.	972	925	1.897	936	895	1.831	883	853	1.736
32 Masone	2.090	2.142	4.232	2.075	2.153	4.228	2.084	2.138	4.222
33 Mele	1.506	1.550	3.056	1.502	1.522	3.024	1.486	1.514	3.000
34 Mezzànego.	841	810	1.651	833	799	1.632	822	792	1.614
35 Mignànego.	1.756	1.738	3.494	1.716	1.707	3.423	1.688	1.675	3.363
36 Mocònesi	1.042	1.042	2.084	1.050	1.052	2.102	1.058	1.051	2.109
37 Monèglia.	1.364	1.352	2.716	1.351	1.338	2.689	1.382	1.355	2.737
38 Montebruno	382	364	746	373	357	730	377	357	734
39 Montòggio	1.306	1.279	2.585	1.290	1.247	2.537	1.241	1.200	2.441
40 Ne	1.853	1.817	3.670	1.835	1.800	3.635	1.808	1.784	3.592
41 Neirone	908	801	1.709	883	776	1.659	855	757	1.612
42 Orero	497	482	979	495	484	979	489	486	975
43 Pieve Ligure. (*)	995	1.096	2.091	988	1.117	2.105	992	1.099	2.091
44 Portofino	487	577	1.064	489	573	1.062	482	561	1.043
45 Propata	220	255	475	220	245	465	218	235	453
46 Rapallo	7.688	9.086	16.774	7.819	9.215	17.034	8.067	9.432	17.499
47 Recco.	2.440	2.682	5.122	2.460	2.699	5.159	2.519	2.751	5.270
48 Rezzoaglio.	1.523	1.534	3.057	1.496	1.500	2.996	1.493	1.488	2.981
49 Ronco Scrivia	2.551	2.628	5.179	2.536	2.626	5.162	2.527	2.572	5.099
50 Rondanina.	144	116	260	137	110	247	133	106	239
51 Rossiglione.	2.103	2.188	4.291	2.113	2.168	4.281	2.124	2.197	4.321
52 Rovegno.	642	644	1.286	623	637	1.260	610	627	1.237
53 San Colombano Certè- noli.	1.317	1.341	2.658	1.311	1.330	2.641	1.293	1.318	2.611
54 Santa Margherita Li- gure.	5.121	5.947	11.068	5.140	5.970	11.110	5.188	6.010	11.198
55 Sant'Olcese	2.687	2.591	5.278	2.661	2.566	5.227	2.645	2.549	5.194
56 Santo Stéfano d'Àveto	1.064	1.145	2.209	1.058	1.127	2.185	1.050	1.116	2.166
57 Savignone	1.144	1.316	2.460	1.113	1.274	2.387	1.090	1.245	2.335
58 Serra Riccò	3.068	2.959	6.027	3.057	2.965	6.022	3.094	2.978	6.072
59 Sestri Levante	8.524	9.106	17.630	8.660	9.267	17.927	8.765	9.367	18.132
60 Sori.	2.244	2.304	4.548	2.240	2.300	4.540	2.235	2.292	4.527
61 Tiglieto	429	447	876	419	438	857	419	445	864
62 Torrìglia.	1.671	1.663	3.334	1.653	1.630	3.283	1.628	1.630	3.258
63 Tribogna	404	392	796	399	391	790	400	393	793

GENOVA-GORIZIA-GROSSETO

COMUNI	POPOLAZIONE RESIDENTE AL 31 DICEMBRE								
	1955			1956			1957		
	M	F	MF	M	F	MF	M	F	MF
64 Ûscio	1.142	1.155	2.297	1.149	1.147	2.296	1.225	1.221	2.446
65 Valbrevenna	730	699	1.429	701	673	1.374	681	666	1.347
66 Vòbbia	637	617	1.254	613	609	1.222	593	601	1.194
67 Zoagli	1.189	1.405	2.594	1.181	1.378	2.559	1.190	1.392	2.582
PROVINCIA	460.415	500.496	960.911	464.345	504.108	968.453	468.711	509.505	978.216

PROVINCIA DI GORIZIA

1 Capriva del Friuli (*)	721	762	1.483	730	763	1.493	725	757	1.482
2 Cormons (*)	3.784	4.277	8.061	3.825	4.266	8.091	3.798	4.263	8.061
3 Doberdò del Lago	782	720	1.502	788	714	1.502	779	719	1.498
4 Dolegna del Còllo	568	544	1.112	559	532	1.091	560	516	1.076
5 Farra d'Isonzo	922	1.005	1.927	914	991	1.905	898	981	1.879
6 Fogliano Redipùglia	1.353	1.383	2.736	1.339	1.361	2.700	1.335	1.369	2.704
7 GORIZIA	19.433	22.558	41.991	19.365	22.618	41.983	19.309	22.595	41.904
8 Gradisca d'Isonzo	2.626	2.812	5.438	2.621	2.812	5.433	2.641	2.842	5.483
9 Grado	4.465	4.654	9.119	4.424	4.590	9.014	4.486	4.627	9.113
10 Mariano del Friuli	859	923	1.782	872	925	1.797	874	918	1.792
11 Medea (*)	489	516	1.005	482	519	1.001	487	521	1.008
12 Monfalcone	12.491	13.438	25.929	12.588	13.605	26.193	12.852	13.856	26.708
13 Moraro (*)	321	366	687	316	354	670	308	344	652
14 Mossa (*)	732	786	1.518	736	790	1.526	717	775	1.492
15 Romans d'Isonzo	1.534	1.553	3.087	1.534	1.552	3.086	1.531	1.549	3.080
16 Ronchi dei Legionari	4.418	4.691	9.109	4.492	4.773	9.265	4.543	4.828	9.371
17 Sagrado	1.162	1.179	2.341	1.153	1.166	2.319	1.147	1.181	2.328
18 San Canzian d'Isonzo	2.854	2.811	5.665	2.820	2.800	5.620	2.747	2.741	5.488
19 San Floriano del Còllo	482	481	963	475	475	950	499	472	971
20 San Lorenzo di Mos- sa (*)	580	627	1.207	579	621	1.200	577	614	1.191
21 San Pier d'Isonzo	936	904	1.840	948	910	1.858	933	892	1.825
22 Savogna d'Isonzo	902	965	1.867	917	959	1.876	913	948	1.861
23 Staranzano	1.647	1.638	3.285	1.653	1.652	3.305	1.680	1.662	3.342
24 Turriaco	1.166	1.174	2.340	1.149	1.170	2.319	1.146	1.143	2.289
25 Villesse	696	731	1.427	704	736	1.440	701	723	1.424
PROVINCIA	65.923	71.498	137.421	65.983	71.654	137.637	66.186	71.836	138.022

PROVINCIA DI GROSSETO

1 Arcidosso	3.358	3.289	6.647	3.273	3.227	6.500	3.214	3.187	6.401
2 Campagnatico	1.849	1.639	3.488	1.897	1.673	3.570	1.933	1.699	3.632
3 Castel del Piano (*)	2.358	2.408	4.766	2.792	2.832	5.624	2.776	2.819	5.595
4 Castell'Azzara	1.997	1.897	3.894	1.997	1.884	3.881	2.000	1.872	3.872
5 Castiglione della Pe- scàia (*)	3.373	3.225	6.598	3.460	3.287	6.747	3.412	3.240	6.652
6 Cinigiano (*)	3.194	2.972	6.166	2.704	2.523	5.227	2.671	2.486	5.157
7 Civitella Pagànico	2.860	2.650	5.510	2.839	2.625	5.464	2.793	2.610	5.403
8 Follònica	4.145	4.300	8.445	4.301	4.448	8.749	4.460	4.632	9.092
9 Gavorrano	8.451	8.046	16.497	8.362	7.992	16.354	8.279	7.941	16.220

GROSSETO-IMPERIA

COMUNI	POPOLAZIONE RESIDENTE AL 31 DICEMBRE								
	1955			1956			1957		
	M	F	MF	M	F	MF	M	F	MF
10 GROSSETO (*)	21.967	21.604	43.571	22.806	22.406	45.212	23.366	23.130	46.496
11 Isola del Giglio	1.228	1.192	2.420	1.246	1.194	2.440	1.237	1.197	2.434
12 Magliano in Toscana	2.835	2.669	5.504	2.847	2.723	5.570	2.857	2.745	5.602
13 Manciano	5.013	4.861	9.874	5.062	4.902	9.964	5.094	4.929	10.023
14 Massa Marittima	8.645	8.464	17.109	8.590	8.400	16.990	8.604	8.399	17.003
15 Monte Argentario	5.541	5.425	10.966	5.577	5.514	11.091	5.627	5.570	11.197
16 Montieri	2.373	2.393	4.766	2.335	2.355	4.690	2.334	2.356	4.690
17 Orbetello	8.806	8.480	17.286	8.991	8.718	17.709	9.032	8.819	17.851
18 Pitigliano	2.876	2.709	5.585	2.799	2.689	5.488	2.732	2.636	5.368
19 Roccalbegna	2.709	2.617	5.326	2.647	2.589	5.236	2.601	2.535	5.136
20 Roccastrada	7.806	7.369	15.175	7.735	7.301	15.036	7.657	7.262	14.919
21 Santa Fiora	2.578	2.509	5.087	2.531	2.464	4.995	2.520	2.463	4.983
22 Scansano	4.264	4.033	8.297	4.259	4.016	8.275	4.189	3.969	8.158
23 Seggiano	1.107	1.020	2.127	1.040	1.058	2.098	995	1.024	2.019
24 Sorano	3.775	3.576	7.351	3.677	3.520	7.197	3.614	3.466	7.080
PROVINCIA	113.108	109.347	222.455	113.767	110.340	224.107	113.997	110.986	224.983

PROVINCIA DI IMPERIA

1 Airole	302	308	610	289	300	589	281	296	577
2 Apricale	478	509	987	471	500	971	468	499	967
3 Aquila di Arròscia	179	183	362	176	175	351	173	165	338
4 Armo	131	123	254	129	114	243	124	109	233
5 Aurigo	354	297	651	344	291	635	346	291	637
6 Badalucco	1.100	1.094	2.194	1.088	1.078	2.166	1.088	1.086	2.174
7 Baiardo	408	421	829	387	407	794	375	400	775
8 Bordighera	4.309	4.930	9.239	4.441	5.083	9.524	4.604	5.257	9.861
9 Borghetto d'Arròscia	551	504	1.055	537	501	1.038	521	480	1.001
10 Borgomaro	818	859	1.677	805	858	1.663	791	847	1.638
11 Camporosso	1.119	1.160	2.279	1.123	1.163	2.286	1.114	1.170	2.284
12 Caravònica	191	167	358	181	159	340	177	157	334
13 Carpàsio	210	219	429	201	216	417	189	203	392
14 Castellaro	257	261	518	264	256	520	259	248	507
15 Castel Vittorio	507	497	1.004	502	493	995	501	483	984
16 Ceriana	1.000	999	1.999	1.009	1.001	2.010	998	996	1.994
17 Cervo	441	461	902	448	463	911	471	480	951
18 Cèsio	259	220	479	251	213	464	250	211	461
19 Chiusànico	493	473	966	479	464	943	481	467	948
20 Chiusavècchia	492	500	992	480	485	965	459	470	929
21 Cipressa	443	440	883	447	438	885	470	458	928
22 Civezza	211	210	421	205	210	415	206	209	415
23 Còsio di Arròscia	426	404	830	414	394	808	403	386	789
24 Costarainera	179	235	414	194	249	443	201	270	471
25 Diano Arentino	263	243	506	249	242	491	238	235	473
26 Diano Castello	423	469	892	439	482	921	456	493	949
27 Diano Marina	1.820	2.098	3.918	1.862	2.158	4.020	1.909	2.193	4.102
28 Diano San Pietro	519	549	1.068	515	548	1.063	520	554	1.074
29 Dolceacqua	899	946	1.845	906	952	1.858	916	972	1.888
30 Dolceado	756	802	1.558	757	800	1.557	751	804	1.555

IMPERIA-L'AQUILA

COMUNI	POPOLAZIONE RESIDENTE AL 31 DICEMBRE								
	1955			1956			1957		
	M	F	MF	M	F	MF	M	F	MF
31 IMPERIA	14.915	16.320	31.235	15.073	16.535	31.608	15.317	16.815	32.132
32 Isolabona	382	410	792	374	401	775	376	396	772
33 Mendatica	321	280	601	321	274	595	303	266	569
34 Molini di Triora	845	829	1.674	822	794	1.616	786	769	1.555
35 Montalto Ligure	317	349	666	310	342	652	305	337	642
36 Montegrosso Pian Latte	147	129	276	143	125	268	143	124	267
37 Olivetta San Michele	239	247	486	234	254	488	218	249	467
38 Ospedaletti (*)	2.149	2.188	4.337	1.039	1.143	2.182	1.095	1.214	2.309
39 Perinaldo	601	623	1.224	614	631	1.245	604	616	1.220
40 Pietrabruna	435	446	881	423	439	862	421	443	864
41 Pieve di Teco	1.155	1.137	2.292	1.140	1.123	2.263	1.119	1.115	2.234
42 Pigna	970	1.013	1.983	940	988	1.928	922	968	1.890
43 Pompeiana	251	285	536	265	289	554	273	294	567
44 Pontedàssio	874	940	1.814	872	947	1.819	864	937	1.801
45 Pornàssio	521	492	1.013	522	494	1.016	526	486	1.012
46 Prelà	487	521	1.008	487	520	1.007	481	520	1.001
47 Ranzo	450	431	881	441	421	862	438	418	856
48 Rezzo	581	498	1.079	554	480	1.034	527	462	989
49 Riva Ligure	783	827	1.610	847	901	1.748	882	932	1.814
50 Rocchetta Nervina	263	238	501	257	236	493	251	232	483
51 San Bartolomeo del Cervo	741	766	1.507	745	773	1.518	756	788	1.544
52 San Biagio della Cima	400	386	786	401	386	787	397	385	782
53 San Lorenzo al Mare	344	385	729	352	393	745	363	407	770
54 San Remo (*)	19.482	22.182	41.664	21.728	24.329	46.057	22.478	25.131	47.609
55 Santo Stéfano al Mare	604	607	1.211	620	615	1.235	634	644	1.278
56 Seborga	106	94	200	105	93	198	113	100	213
57 Soldano	295	269	564	292	271	563	293	261	554
58 Tàggia	4.251	4.435	8.686	4.381	4.553	8.934	4.556	4.741	9.297
59 Terzòrio	117	128	245	117	129	246	116	129	245
60 Triora	632	607	1.239	582	568	1.150	556	546	1.102
61 Vallebona	368	376	744	369	369	738	368	362	730
62 Vallecrosia	1.299	1.385	2.684	1.341	1.402	2.743	1.447	1.494	2.941
63 Vasia	371	394	765	366	389	755	367	388	755
64 Ventimiglia	8.935	9.110	18.045	9.404	9.419	18.823	10.129	10.024	20.153
65 Vessàlico	247	239	486	243	239	482	239	236	475
66 Villa Faraldi	333	346	679	321	343	664	315	330	645
PROVINCIA	84.749	90.493	175.242	86.638	92.301	178.939	88.718	94.448	183.166

PROVINCIA DI L'AQUILA

1 Acciano	838	837	1.675	828	817	1.645	749	762	1.511
2 Aielli	1.384	1.365	2.749	1.380	1.352	2.732	1.372	1.333	2.705
3 Alfedena	663	742	1.405	677	744	1.421	663	736	1.399
4 Anversa degli Abruzzi	544	615	1.159	531	612	1.143	507	586	1.093
5 Ateleta	1.254	1.354	2.608	1.225	1.339	2.564	1.227	1.352	2.579
6 Avezzano	13.345	13.595	26.940	13.617	13.856	27.473	13.852	14.105	27.957
7 Balsorano	2.273	2.421	4.694	2.178	2.369	4.547	2.193	2.363	4.556
8 Barete	520	599	1.119	503	595	1.098	495	588	1.083

COMUNI	POPOLAZIONE RESIDENTE AL 31 DICEMBRE								
	1955			1956			1957		
	M	F	MF	M	F	MF	M	F	MF
9 Barisciano	1.600	1.641	3.241	1.547	1.574	3.121	1.489	1.511	3.000
10 Barrea	736	774	1.510	749	771	1.520	742	768	1.510
11 Bisegna	526	508	1.034	513	502	1.015	495	476	971
12 Bugnara.	1.210	1.155	2.365	1.126	1.087	2.213	1.132	1.100	2.232
13 Cagnano Amiterno . .	1.400	1.468	2.868	1.402	1.466	2.868	1.390	1.459	2.849
14 Calascio	391	442	833	376	436	812	359	426	785
15 Campo di Giove . . .	607	633	1.240	605	607	1.212	582	588	1.170
16 Campotosto	1.462	1.471	2.933	1.427	1.447	2.874	1.397	1.424	2.821
17 Canistro.	704	741	1.445	709	717	1.426	711	715	1.426
18 Cansano.	746	820	1.566	746	816	1.562	500	585	1.085
19 Capestrano.	1.250	1.296	2.546	1.262	1.282	2.544	1.234	1.245	2.479
20 Capistrello.	2.969	3.115	6.084	2.989	3.125	6.114	2.998	3.131	6.129
21 Capitignano	717	795	1.512	720	794	1.514	704	785	1.489
22 Caporciano.	467	467	934	470	455	925	440	425	865
23 Cappadòcia	1.179	1.033	2.212	1.119	996	2.115	1.090	976	2.066
24 Carapelle Calvisio. . .	254	274	528	262	270	532	190	200	390
25 Carsoli	3.506	3.392	6.898	3.461	3.361	6.822	3.424	3.341	6.765
26 Castel del Monte. . . .	1.176	1.190	2.366	1.160	1.179	2.339	1.165	1.183	2.348
27 Castel di Ieri	507	549	1.056	508	549	1.057	465	520	985
28 Castel di Sangro	2.749	2.867	5.616	2.790	2.901	5.691	2.766	2.867	5.633
29 Castellafume.	785	673	1.458	789	675	1.464	782	669	1.451
30 Castelvècchio Calvisio.	391	413	804	393	408	801	374	382	756
31 Castelvècchio Subè- quo	1.190	1.251	2.441	1.189	1.250	2.439	1.173	1.231	2.404
32 Celano	5.505	5.649	11.154	5.527	5.642	11.169	5.559	5.608	11.167
33 Cèrchio	1.251	1.288	2.539	1.255	1.292	2.547	1.249	1.299	2.548
34 Civita d'Àntino	748	741	1.489	736	715	1.451	743	726	1.469
35 Civitella Alfedena . . .	326	315	641	327	312	639	318	308	626
36 Civitella Roveto	1.695	1.694	3.389	1.703	1.672	3.375	1.714	1.694	3.408
37 Cocullo	496	599	1.095	493	594	1.087	478	557	1.035
38 Collarmente	740	827	1.567	698	794	1.492	702	779	1.481
39 Collelongo	1.104	1.209	2.313	1.113	1.212	2.325	1.033	1.188	2.221
40 Collepietro.	431	440	871	424	436	860	397	412	809
41 Corfinio	938	1.004	1.942	823	896	1.719	716	781	1.497
42 Fagnano Alto	752	802	1.554	742	789	1.531	741	787	1.528
43 Fontècchio	520	514	1.034	510	519	1.029	476	490	966
44 Fossa	538	592	1.130	539	584	1.123	503	543	1.046
45 Gagliano Aterno	522	668	1.190	502	632	1.134	497	621	1.118
46 Giòia dei Marsi	1.476	1.520	2.996	1.479	1.527	3.006	1.421	1.489	2.910
47 Goriano Sicoli	637	712	1.349	593	672	1.265	599	668	1.267
48 Introdacqua	1.456	1.573	3.029	1.438	1.548	2.986	1.417	1.520	2.937
49 L'AQUILA	27.387	29.446	56.833	27.626	29.613	57.239	27.521	29.732	57.253
50 Lecce nei Marsi	1.149	1.183	2.332	1.135	1.187	2.322	1.125	1.186	2.311
51 Luco dei Marsi.	2.772	2.699	5.471	2.738	2.682	5.420	2.738	2.648	5.386
52 Lùcoli.	1.491	1.534	3.025	1.475	1.495	2.970	1.426	1.453	2.879
53 Magliano de' Marsi. . . .	1.993	2.062	4.055	1.988	2.048	4.036	1.970	2.014	3.984
54 Massa d'Albe	1.310	1.374	2.684	1.294	1.360	2.654	1.291	1.356	2.647
55 Molina Aterno	418	429	847	397	420	817	394	412	806
56 Montereale.	3.173	3.351	6.524	3.129	3.318	6.447	3.102	3.265	6.367
57 Morino	1.101	1.027	2.128	1.112	1.038	2.150	1.099	1.043	2.142

L'AQUILA

COMUNI	POPOLAZIONE RESIDENTE AL 31 DICEMBRE								
	1955			1956			1957		
	M	F	MF	M	F	MF	M	F	MF
58 Navelli	886	914	1.800	879	907	1.786	750	829	1.579
59 Ocre	609	645	1.254	601	637	1.238	599	635	1.234
60 Ofena	927	945	1.872	862	872	1.734	865	861	1.726
61 Opi	421	433	854	429	429	858	425	418	843
62 Oricola	470	463	933	476	457	933	475	455	930
63 Ortona dei Marsi. . .	1.295	1.271	2.566	1.275	1.251	2.526	1.260	1.233	2.493
64 Ortùcchio	1.220	1.199	2.419	1.219	1.199	2.418	1.196	1.185	2.381
65 Ovindoli.	1.208	1.226	2.434	1.214	1.212	2.426	1.162	1.146	2.308
66 Pacentro.	1.823	1.853	3.676	1.721	1.756	3.477	1.458	1.550	3.008
67 Pereto.	608	535	1.143	593	523	1.116	591	500	1.091
68 Pescasseroli	1.315	1.487	2.802	1.313	1.478	2.791	1.314	1.480	2.794
69 Pescina	3.009	3.047	6.056	2.954	2.996	5.950	2.884	2.981	5.865
70 Pescocostanzo	990	1.025	2.015	986	1.029	2.015	983	1.002	1.985
71 Pettorano sul Gizio .	1.720	1.748	3.468	1.715	1.734	3.449	1.709	1.736	3.445
72 Pizzoli.	1.518	1.848	3.366	1.490	1.839	3.329	1.472	1.799	3.271
73 Poggio Picenze. . . .	700	667	1.367	701	663	1.364	690	657	1.347
74 Prata d'Ansiddonia . .	713	713	1.426	689	714	1.403	684	690	1.374
75 Pràtola Peligna	5.525	5.328	10.853	5.504	5.288	10.792	5.453	5.254	10.707
76 Prezza.	1.272	1.267	2.539	1.283	1.266	2.549	1.299	1.266	2.565
77 Raiano	2.108	2.014	4.122	2.121	2.032	4.153	2.117	2.030	4.147
78 Rivisondoli	633	681	1.314	596	659	1.255	583	645	1.228
79 Roccasale	729	757	1.486	703	725	1.428	698	732	1.430
80 Rocca di Botte	401	332	733	382	327	709	360	322	682
81 Rocca di Cambio. . . .	437	479	916	438	472	910	428	464	892
82 Rocca di Mezzo	1.441	1.562	3.003	1.431	1.516	2.947	1.427	1.509	2.936
83 Rocca Pia.	431	480	911	382	460	842	375	441	816
84 Roccaraso	768	750	1.518	777	737	1.514	783	742	1.525
85 San Benedetto dei Marsi	2.228	2.196	4.424	2.227	2.193	4.420	2.227	2.210	4.437
86 San Benedetto in Perillis	350	387	737	350	390	740	351	377	728
87 San Demètrio ne' Vestini	1.277	1.261	2.538	1.274	1.233	2.507	1.270	1.238	2.508
88 San Pio delle Camere	629	634	1.263	626	634	1.260	632	638	1.270
89 Sante Marie	1.740	1.510	3.250	1.731	1.509	3.240	1.700	1.504	3.204
90 Sant'Eusànio Forco- nese	429	435	864	419	424	843	417	424	841
91 Santo Stèfano di Ses- sànio	290	334	624	241	305	546	221	271	492
92 San Vincenzo Valle Roveto	2.047	2.124	4.171	2.019	2.094	4.113	1.988	2.068	4.056
93 Scanno	1.979	2.071	4.050	1.966	2.049	4.015	1.973	2.063	4.036
94 Secontrone	406	427	833	409	429	838	403	436	839
95 Scoppito.	1.102	1.126	2.228	1.091	1.100	2.191	1.085	1.095	2.180
96 Scùrcola Marsicana . .	1.383	1.441	2.824	1.366	1.443	2.809	1.331	1.420	2.751
97 Secinaro.	801	784	1.585	805	771	1.576	800	777	1.577
98 Sulmona.	11.715	12.102	23.817	11.764	12.169	23.933	11.859	12.180	24.039
99 Tagliacozzo	5.073	4.919	9.992	5.042	4.860	9.902	4.979	4.829	9.808
100 Tione degli Abruzzi . .	695	690	1.385	689	681	1.370	650	652	1.302
101 Tornimparte	1.971	1.855	3.826	1.968	1.863	3.831	1.957	1.836	3.793

L'AQUILA-LA SPEZIA

COMUNI	POPOLAZIONE RESIDENTE AL 31 DICEMBRE								
	1955			1956			1957		
	M	F	MF	M	F	MF	M	F	MF
102 Trasacco.	2.825	2.961	5.786	2.849	2.966	5.815	2.867	2.980	5.847
103 Villalago.	627	739	1.366	618	725	1.343	620	716	1.336
104 Villa Santa Lucia degli Abruzzi	621	633	1.254	627	632	1.259	620	631	1.251
105 Villa Sant'Angelo	441	470	911	431	467	898	434	472	906
106 Villavallelonga	839	976	1.815	843	989	1.832	862	999	1.861
107 Villetta Barrea.	524	543	1.067	534	547	1.081	544	559	1.103
108 Vittorito.	918	998	1.916	902	982	1.884	901	975	1.876
PROVINCIA	181.359	187.033	368.392	180.572	185.982	366.554	178.620	184.323	362.943

PROVINCIA DI LA SPEZIA

1 Amèglia	1.763	1.853	3.616	1.778	1.869	3.647	1.792	1.900	3.692
2 Àrcola.	4.100	4.136	8.236	4.063	4.125	8.188	4.062	4.116	8.178
3 Beverino.	1.245	1.257	2.502	1.233	1.252	2.485	1.225	1.245	2.470
4 Bolano	1.594	1.577	3.171	1.586	1.580	3.166	1.601	1.597	3.198
5 Bonassola	747	822	1.569	738	817	1.555	729	813	1.542
6 Borghetto di Vara	749	752	1.501	735	738	1.473	714	739	1.453
7 Brugnato (*)	485	557	1.042	541	631	1.172	538	614	1.152
8 Càlice al Cornoviglio	1.147	1.079	2.226	1.123	1.056	2.179	1.109	1.039	2.148
9 Carro	546	600	1.146	527	570	1.097	517	556	1.073
10 Carròdano	480	517	997	470	506	976	462	498	960
11 Castelnuovo Magra	2.750	2.861	5.611	2.774	2.888	5.662	2.786	2.895	5.681
12 Dèiva Marina	753	731	1.484	761	746	1.507	776	760	1.536
13 Follo	1.748	1.968	3.716	1.740	1.927	3.667	1.686	1.867	3.553
14 Framura.	618	614	1.232	598	614	1.212	594	600	1.194
15 LA SPÈZIA	55.496	59.625	115.121	55.926	60.146	116.072	56.787	61.127	117.914
16 Lèrci	6.355	6.954	13.309	6.463	7.024	13.487	6.455	7.082	13.537
17 Lèvanto.	3.040	3.131	6.171	3.002	3.100	6.102	3.000	3.076	6.076
18 Maissana	760	790	1.550	740	786	1.526	706	764	1.470
19 Monterosso al Mare	998	1.031	2.029	997	1.037	2.034	987	1.028	2.015
20 Ortonovo	2.493	2.403	4.896	2.521	2.414	4.935	2.546	2.447	4.993
21 Pignone	496	427	923	488	427	915	487	425	912
22 Portovènere	3.026	2.971	5.997	2.995	2.935	5.930	2.972	2.887	5.859
23 Riccò del Golfo di Spè- zia	1.707	1.797	3.504	1.663	1.747	3.410	1.680	1.766	3.446
24 Riomaggiore	1.590	1.618	3.208	1.591	1.602	3.193	1.576	1.589	3.165
25 Rocchetta di Vara	792	760	1.552	781	744	1.525	776	738	1.514
26 Santo Stèfano di Ma- gra	2.810	2.787	5.597	2.891	2.863	5.754	2.923	2.894	5.817
27 Sarzana	8.135	8.480	16.615	8.145	8.489	16.634	8.255	8.591	16.846
28 Sesta Godano	1.454	1.448	2.902	1.407	1.409	2.816	1.355	1.336	2.691
29 Varese Ligure	2.729	2.896	5.625	2.648	2.834	5.482	2.566	2.755	5.321
30 Vernazza	1.100	1.166	2.266	1.047	1.128	2.175	1.043	1.110	2.153
31 Vezzano Ligure	3.062	3.064	6.126	3.070	3.089	6.159	3.066	3.085	6.151
32 Zignago (*)	673	642	1.315	580	555	1.135	539	514	1.053
PROVINCIA	115.441	121.314	236.755	115.622	121.648	237.270	116.310	122.453	238.763

LATINA-LECCE

COMUNI	POPOLAZIONE RESIDENTE AL 31 DICEMBRE								
	1955			1956			1957		
	M	F	MF	M	F	MF	M	F	MF
PROVINCIA DI LATINA									
1 Aprilia	5.744	5.364	11.108	6.563	6.130	12.693	6.967	6.571	13.538
2 Bassiano.	1.026	1.117	2.143	1.024	1.092	2.116	1.020	1.082	2.102
3 Campodimele.	718	781	1.499	688	759	1.447	692	755	1.447
4 Castelforte.	3.527	3.659	7.186	3.537	3.663	7.200	3.566	3.662	7.228
5 Cisterna di Latina	8.344	7.991	16.335	8.533	8.166	16.699	8.747	8.329	17.076
6 Cori.	4.883	4.795	9.678	4.865	4.758	9.623	4.780	4.690	9.470
7 Fondi	10.576	10.328	20.904	10.705	10.499	21.204	10.866	10.663	21.529
8 Fòrnia	9.686	9.872	19.558	9.875	9.973	19.848	9.993	10.094	20.087
9 Gaeta	9.292	9.728	19.020	9.286	9.642	18.928	9.402	9.786	19.188
10 Itri	3.607	3.628	7.235	3.640	3.621	7.261	3.624	3.571	7.195
11 LATINA	21.057	20.780	41.837	22.098	21.813	43.911	22.629	22.418	45.047
12 Lènola	1.913	1.997	3.910	1.936	2.011	3.947	1.934	2.023	3.957
13 Maenza	1.627	1.543	3.170	1.633	1.542	3.175	1.642	1.544	3.186
14 Minturno	7.522	7.890	15.412	7.710	8.035	15.745	7.840	8.160	16.000
15 Monte San Biàgio	2.739	2.805	5.544	2.763	2.818	5.581	2.807	2.847	5.654
16 Norma	1.905	1.784	3.689	1.892	1.741	3.633	1.880	1.729	3.609
17 Pontinia.	4.584	4.420	9.004	4.614	4.484	9.098	4.504	4.385	8.889
18 Ponza.	2.434	2.539	4.973	2.441	2.609	5.050	2.470	2.635	5.105
19 Priverno.	6.179	6.066	12.245	6.246	6.099	12.345	6.309	6.105	12.414
20 Prossedi.	1.277	1.320	2.597	1.104	1.183	2.287	1.112	1.179	2.291
21 Roccagorga	1.981	1.946	3.927	1.991	1.963	3.954	1.989	1.958	3.947
22 Rocca Màssima.	792	742	1.534	788	737	1.525	773	735	1.508
23 Roccasecca dei Volsci	656	627	1.283	659	636	1.295	671	643	1.314
24 Sabàudia	4.430	4.067	8.497	4.437	4.060	8.497	4.542	4.159	8.701
25 San Felice Circeo.	2.644	2.613	5.257	2.657	2.626	5.283	2.670	2.631	5.301
26 Santi Cosma e Damia- no	1.711	1.792	3.503	1.716	1.806	3.522	1.609	1.738	3.347
27 Sermoneta.	2.335	2.212	4.547	2.353	2.236	4.589	2.387	2.222	4.609
28 Sezze	9.427	9.304	18.731	9.383	9.277	18.660	9.341	9.226	18.567
29 Sonnino	3.974	3.898	7.872	3.967	3.878	7.845	3.971	3.865	7.836
30 Sperlonga	1.537	1.523	3.060	1.577	1.558	3.135	1.618	1.609	3.227
31 Spigno Saturnia	1.156	1.184	2.340	1.171	1.191	2.362	1.150	1.177	2.327
32 Terracina	14.021	14.025	28.046	14.153	14.141	28.294	14.316	14.278	28.594
33 Ventotene	769	500	1.269	706	508	1.214	685	486	1.171
PROVINCIA	154.073	152.840	306.913	156.711	155.255	311.966	158.506	156.955	315.461
PROVINCIA DI LECCE									
1 Acquàrica del Capo	1.912	1.980	3.892	1.929	1.999	3.928	1.946	2.034	3.980
2 Alessano.	3.037	3.357	6.394	3.058	3.345	6.403	3.120	3.404	6.524
3 Alèzio.	2.996	3.178	6.174	2.957	3.163	6.120	2.931	3.161	6.092
4 Alliste.	2.982	2.904	5.886	2.985	2.906	5.891	3.015	2.933	5.948
5 Andrano.	2.120	2.047	4.167	2.138	2.061	4.199	2.160	2.088	4.248
6 Aradeo	3.800	3.661	7.461	3.878	3.765	7.643	3.932	3.809	7.741
7 Arnesano	1.853	1.889	3.742	1.846	1.897	3.743	1.817	1.871	3.688
8 Bagnolo del Salento	915	946	1.861	905	938	1.843	890	924	1.814
9 Calimera.	2.789	3.169	5.958	2.817	3.190	6.007	2.840	3.205	6.045

LECCE

COMUNI	POPOLAZIONE RESIDENTE AL 31 DICEMBRE								
	1955			1956			1957		
	M	F	MF	M	F	MF	M	F	MF
10 Campi Salentina	5.329	5.554	10.883	5.300	5.543	10.843	5.279	5.503	10.782
11 Cànnole	819	848	1.667	822	853	1.675	833	856	1.689
12 Caprìrica di Lecce	1.302	1.305	2.607	1.305	1.292	2.597	1.296	1.284	2.580
13 Carmiano	4.486	4.647	9.133	4.529	4.698	9.227	4.578	4.724	9.302
14 Carpignano Salentino	1.729	1.692	3.421	1.722	1.685	3.407	1.719	1.708	3.427
15 Casarano	6.983	7.274	14.257	7.043	7.307	14.350	7.133	7.413	14.546
16 Castri di Lecce.	1.218	1.219	2.437	1.246	1.245	2.491	1.260	1.280	2.540
17 Castrignano de' Greci	1.712	1.746	3.458	1.736	1.758	3.494	1.778	1.803	3.581
18 Castrignano del Capo	2.851	3.042	5.893	2.866	3.077	5.943	2.902	3.088	5.990
19 Cavallino	2.138	2.215	4.353	2.164	2.242	4.406	2.200	2.233	4.433
20 Collepasso	3.022	2.964	5.986	3.039	3.008	6.047	3.075	3.026	6.101
21 Copertino	8.555	8.751	17.306	8.697	8.858	17.555	8.846	8.985	17.831
22 Corigliano d'Òtranto	2.678	2.811	5.489	2.713	2.835	5.548	2.727	2.860	5.587
23 Corsano	1.822	1.882	3.704	1.872	1.913	3.785	1.904	1.944	3.848
24 Cursi	1.645	1.553	3.198	1.667	1.587	3.254	1.694	1.630	3.324
25 Cutrofiano	4.577	4.620	9.197	4.580	4.642	9.222	4.571	4.667	9.238
26 Diso	2.608	2.653	5.261	2.606	2.653	5.259	2.640	2.678	5.318
27 Gagliano del Capo	2.135	2.096	4.231	2.173	2.151	4.324	2.206	2.194	4.400
28 Galatina.	12.080	12.462	24.542	12.126	12.551	24.677	12.203	12.707	24.910
29 Galàtone.	6.767	7.117	13.884	6.868	7.192	14.060	6.898	7.180	14.078
30 Gallipoli	8.056	8.436	16.492	8.146	8.541	16.687	8.230	8.581	16.811
31 Giuggianello	631	669	1.300	618	669	1.287	620	674	1.294
32 Giurdignano	701	712	1.413	711	715	1.426	718	727	1.445
33 Guagnano	3.130	3.247	6.377	3.124	3.246	6.370	3.155	3.266	6.421
34 LECCE	32.627	35.770	68.397	33.021	36.246	69.267	33.435	36.730	70.165
35 Lequile	2.682	2.781	5.463	2.668	2.773	5.441	2.695	2.793	5.488
36 Leverano	4.733	4.728	9.461	4.820	4.790	9.610	4.867	4.862	9.729
37 Lizzanello	3.228	3.246	6.474	3.261	3.260	6.521	3.307	3.300	6.607
38 Màglie.	6.233	6.654	12.887	6.254	6.696	12.950	6.275	6.749	13.024
39 Martano	3.951	3.770	7.721	4.019	3.827	7.846	4.068	3.871	7.939
40 Martignano	845	822	1.667	845	819	1.664	850	820	1.670
41 Matino	5.100	5.311	10.411	5.125	5.311	10.436	5.204	5.348	10.552
42 Melendugno	3.305	3.272	6.577	3.322	3.267	6.589	3.285	3.259	6.544
43 Melissano	2.736	2.745	5.481	2.754	2.798	5.552	2.794	2.835	5.629
44 Melpignano	1.104	1.139	2.243	1.130	1.153	2.283	1.156	1.159	2.315
45 Miggiano	1.433	1.478	2.911	1.458	1.501	2.959	1.478	1.513	2.991
46 Minervino di Lecce	2.295	2.333	4.628	2.277	2.326	4.603	2.265	2.296	4.561
47 Monteroni di Lecce	4.518	4.915	9.433	4.589	4.974	9.563	4.640	5.029	9.669
48 Montesano Salentino	945	904	1.849	964	926	1.890	980	968	1.948
49 Morciano di Lèuca	1.753	1.801	3.554	1.773	1.823	3.596	1.782	1.852	3.634
50 Muro Leccese	2.429	2.521	4.950	2.433	2.514	4.947	2.455	2.527	4.982
51 Nardò.	13.634	14.235	27.869	13.775	14.432	28.207	13.887	14.588	28.475
52 Neviano.	2.772	2.901	5.673	2.798	2.945	5.743	2.840	3.012	5.852
53 Nocìglia	3.390	3.438	6.828	3.391	3.448	6.839	3.405	3.482	6.887
54 Nòvoli.	4.652	5.062	9.714	4.658	5.080	9.738	4.720	5.125	9.845
55 Ortelle	1.259	1.296	2.555	1.252	1.304	2.556	1.259	1.324	2.583
56 Òtranto	1.922	1.838	3.760	1.962	1.889	3.851	2.019	1.976	3.995
57 Palmariggi.	720	751	1.471	724	751	1.475	727	750	1.477
58 Paràbita.	4.301	4.426	8.727	4.309	4.443	8.752	4.335	4.491	8.826
59 Patù	764	765	1.529	759	769	1.528	763	775	1.538

LECCE-LIVORNO

COMUNI	POPOLAZIONE RESIDENTE AL 31 DICEMBRE								
	1955			1956			1957		
	M	F	MF	M	F	MF	M	F	MF
60 Poggiardo	2.757	2.878	5.635	2.770	2.878	5.648	2.794	2.914	5.708
61 Presicce	3.001	3.087	6.088	3.037	3.134	6.171	3.074	3.163	6.237
62 Ràcale	3.273	3.313	6.586	3.316	3.353	6.669	3.316	3.378	6.694
63 Ruffano	3.939	4.150	8.089	3.964	4.194	8.158	3.988	4.231	8.219
64 Sàlice Salentino	3.554	3.687	7.241	3.553	3.718	7.271	3.598	3.747	7.345
65 Salve	2.372	2.408	4.780	2.399	2.433	4.832	2.414	2.451	4.865
66 Sanàrica.	745	798	1.543	761	803	1.564	768	809	1.577
67 San Cesàrio di Lecce	3.446	3.803	7.249	3.397	3.785	7.182	3.415	3.774	7.189
68 San Donato di Lecce	2.292	2.417	4.709	2.318	2.444	4.762	2.350	2.449	4.799
69 Sannicola	3.404	3.522	6.926	3.408	3.525	6.933	3.422	3.539	6.961
70 San Pietro in Lama . . .	2.190	2.346	4.536	2.157	2.336	4.493	2.172	2.347	4.519
71 Santa Cesàrea Terme	1.421	1.440	2.861	1.441	1.471	2.912	1.469	1.476	2.945
72 Scorrano.	2.367	2.438	4.805	2.411	2.483	4.894	2.452	2.513	4.965
73 Seclì	798	826	1.624	806	827	1.633	811	837	1.648
74 Sogliano Cavour	1.853	1.844	3.697	1.857	1.864	3.721	1.863	1.864	3.727
75 Soleto.	2.305	2.363	4.668	2.286	2.383	4.669	2.312	2.400	4.712
76 Spècchia.	2.176	2.368	4.544	2.184	2.361	4.545	2.205	2.380	4.585
77 Spongano	1.594	1.678	3.272	1.626	1.672	3.298	1.648	1.693	3.341
78 Squinzano	6.883	7.217	14.100	6.969	7.279	14.248	7.020	7.310	14.330
79 Sternatia	1.326	1.337	2.663	1.320	1.332	2.652	1.321	1.325	2.646
80 Supersano	1.957	2.081	4.038	1.990	2.092	4.082	2.054	2.093	4.147
81 Surano	846	827	1.673	858	815	1.673	870	839	1.709
82 Surbo	3.194	3.257	6.451	3.236	3.325	6.561	3.288	3.347	6.635
83 Taurisano	4.019	4.022	8.041	4.091	4.104	8.195	4.189	4.191	8.380
84 Taviano	4.257	4.249	8.506	4.279	4.285	8.564	4.336	4.317	8.653
85 Tiggiano.	968	985	1.953	980	989	1.969	998	1.012	2.010
86 Trepuzzi.	5.390	5.431	10.821	5.445	5.429	10.874	5.560	5.575	11.135
87 Tricase	6.145	6.450	12.595	6.189	6.484	12.673	6.236	6.519	12.755
88 Tùglie.	3.061	3.178	6.239	3.064	3.179	6.243	3.054	3.180	6.234
89 Ugento	4.440	4.419	8.859	4.495	4.470	8.965	4.517	4.523	9.040
90 Uggiano la Chiesa . . .	2.170	2.239	4.409	2.163	2.239	4.402	2.178	2.248	4.426
91 Vèglie.	4.852	4.752	9.604	4.965	4.885	9.850	5.060	4.972	10.032
92 Vernole	3.220	3.187	6.407	3.215	3.182	6.397	3.269	3.223	6.492
93 Zollino	1.174	1.159	2.333	1.178	1.161	2.339	1.141	1.143	2.284
PROVINCIA	320.098	331.704	651.802	322.655	334.504	657.159	325.769	337.656	663.425

PROVINCIA DI LIVORNO

1 Bibbona.	1.751	1.633	3.384	1.740	1.634	3.374	1.733	1.617	3.350
2 Campiglia Marittima . .	4.568	4.434	9.002	4.578	4.473	9.051	4.624	4.512	9.136
3 Campo nell'Elba	2.587	1.673	4.260	2.620	1.699	4.319	2.627	1.681	4.308
4 Capoliveri	1.097	1.104	2.201	1.075	1.090	2.165	1.075	1.094	2.169
5 Capràia Isola	205	138	343	203	145	348	210	138	348
6 Castagneto Carducci . .	4.151	4.033	8.184	4.146	4.015	8.161	4.137	4.027	8.164
7 Cècina.	6.931	7.222	14.153	7.105	7.429	14.534	7.280	7.619	14.899
8 Collesalvetti	5.743	5.594	11.337	5.701	5.530	11.231	5.598	5.485	11.083
9 LIVORNO.	72.632	77.785	150.417	73.633	79.039	152.672	74.873	80.432	155.305
10 Marciana	1.108	1.120	2.228	1.094	1.109	2.203	1.077	1.107	2.184

LIVORNO-LUCCA

COMUNI	POPOLAZIONE RESIDENTE AL 31 DICEMBRE								
	1955			1956			1957		
	M	F	MF	M	F	MF	M	F	MF
11 Marciana Marina . . .	827	883	1.710	834	898	1.732	844	910	1.754
12 Piombino	17.321	16.977	34.298	17.390	17.144	34.534	17.536	17.347	34.883
13 Porto Azzurro	2.023	1.213	3.236	2.030	1.205	3.235	2.034	1.216	3.250
14 Portoferraio	4.998	5.153	10.151	5.001	5.150	10.151	5.041	5.189	10.230
15 Rio Marina	1.786	1.869	3.655	1.803	1.898	3.701	1.797	1.902	3.699
16 Rio nell'Elba	786	820	1.606	766	817	1.583	763	809	1.572
17 Rosignano Marittimo .	12.807	12.913	25.720	12.967	13.041	26.008	13.105	13.220	26.325
18 San Vincenzo	2.792	2.850	5.642	2.824	2.935	5.759	2.839	2.946	5.785
19 Sassetta	583	560	1.143	544	524	1.068	527	512	1.039
20 Suvereto	2.051	1.977	4.028	1.981	1.910	3.891	1.932	1.864	3.796
PROVINCIA	146.747	149.951	296.698	148.035	151.685	299.720	149.652	153.627	303.279

PROVINCIA DI LUCCA

1 Altopàscio	3.819	3.952	7.771	3.797	3.942	7.739	3.801	3.951	7.752
2 Bagni di Lucca	5.437	6.101	11.538	5.420	6.047	11.467	5.431	6.040	11.471
3 Barga	5.783	6.155	11.938	5.821	6.145	11.966	5.821	6.179	12.000
4 Borgo a Mozzano . . .	3.897	4.344	8.241	3.834	4.294	8.128	3.764	4.223	7.987
5 Camaiore	12.303	12.902	25.205	12.403	12.993	25.396	12.525	13.076	25.601
6 Camporgiano	1.675	1.584	3.259	1.671	1.566	3.237	1.629	1.541	3.170
7 Capannori	20.442	21.663	42.105	20.411	21.626	42.037	20.085	21.391	41.476
8 Carèggine	809	767	1.576	785	750	1.535	768	730	1.498
9 Castelnuovo di Garfa- gnana	3.082	3.254	6.336	3.061	3.245	6.306	3.078	3.269	6.347
10 Castiglione di Garfa- gnana	1.550	1.655	3.205	1.535	1.638	3.173	1.518	1.605	3.123
11 Corèglia Antelminelli .	2.633	2.848	5.481	2.616	2.812	5.428	2.593	2.792	5.385
12 Fàbbriche di Vàllico .	548	585	1.133	535	559	1.094	514	543	1.057
13 Forte dei Marmi	4.035	4.571	8.606	4.061	4.612	8.673	4.112	4.644	8.756
14 Fosciàndora	599	598	1.197	589	577	1.166	571	554	1.125
15 Gallicano	2.466	2.674	5.140	2.463	2.668	5.131	2.483	2.676	5.159
16 Giuncugnano	542	515	1.057	527	499	1.026	509	494	1.003
17 LUCCA	40.455	46.440	86.895	40.536	46.483	87.019	40.543	46.452	86.995
18 Massarosa	7.110	7.577	14.687	7.116	7.584	14.700	7.168	7.648	14.816
19 Minucciano	2.108	2.035	4.143	2.083	2.006	4.089	2.070	1.953	4.023
20 Molazzana	1.134	1.122	2.256	1.103	1.117	2.220	1.075	1.089	2.164
21 Montecarlo	1.917	1.901	3.818	1.890	1.891	3.781	1.874	1.880	3.754
22 Pescàglia	2.687	2.888	5.575	2.591	2.810	5.401	2.548	2.732	5.280
23 Piazza al Sèrchio . . .	1.541	1.503	3.044	1.518	1.484	3.002	1.518	1.497	3.015
24 Pietrasanta	10.936	11.777	22.713	11.086	11.919	23.005	11.274	12.113	23.387
25 Pieve Fosciana	1.427	1.493	2.920	1.418	1.475	2.893	1.424	1.475	2.899
26 Porcari	2.746	2.821	5.567	2.741	2.789	5.530	2.757	2.799	5.556
27 San Romano in Garfa- gnana	1.043	1.011	2.054	1.026	998	2.024	1.009	990	1.999
28 Seravezza	5.836	6.055	11.891	5.884	6.143	12.027	5.910	6.198	12.108
29 Sillano	740	737	1.477	727	731	1.458	716	712	1.428
30 Stazzema	3.247	3.486	6.733	3.218	3.434	6.652	3.207	3.423	6.630
31 Vagli Sotto	1.035	1.010	2.045	1.001	979	1.980	980	950	1.930

LUCCA-MACERATA

COMUNI	POPOLAZIONE RESIDENTE AL 31 DICEMBRE								
	1955			1956			1957		
	M	F	MF	M	F	MF	M	F	MF
32 Vergemoli	579	646	1.225	564	616	1.180	544	596	1.140
33 Viareggio	20.701	23.360	44.061	21.038	23.682	44.720	21.374	24.060	45.434
34 Villa Basilica	1.357	1.428	2.785	1.347	1.423	2.770	1.338	1.412	2.750
35 Villa Collemantina	880	1.020	1.900	852	985	1.837	842	967	1.809
PROVINCIA	177.099	192.478	369.577	177.268	192.522	369.790	177.373	192.654	370.027

PROVINCIA DI MACERATA

1 Acquacanina	192	201	393	177	184	361	167	179	346
2 Apiro	2.311	2.394	4.705	2.284	2.398	4.682	2.228	2.316	4.544
3 Appignano	1.578	1.694	3.272	1.558	1.664	3.222	1.540	1.636	3.176
4 Belforte del Chienti (*)	841	878	1.719	847	889	1.736	846	865	1.711
5 Bolognola	105	106	211	105	106	211	108	108	216
6 Caldarola	1.366	1.465	2.831	1.322	1.446	2.768	1.310	1.450	2.760
7 Camerino	5.557	5.816	11.373	5.503	5.739	11.242	5.437	5.676	11.113
8 Camporotondo di Fiastrone	455	457	912	473	461	934	464	458	922
9 Castelraimondo	2.138	2.188	4.326	2.112	2.194	4.306	2.104	2.196	4.300
10 Castelsantangelo	680	676	1.356	642	649	1.291	618	637	1.255
11 Cessapalombo	668	654	1.322	666	650	1.316	642	621	1.263
12 Cingoli	7.467	7.516	14.983	7.349	7.376	14.725	7.256	7.216	14.472
13 Civitanova Marche	11.329	11.778	23.107	11.611	12.064	23.675	11.729	12.220	23.949
14 Colmurano	852	914	1.766	837	901	1.738	824	898	1.722
15 Corridonia	4.871	5.046	9.917	4.886	5.050	9.936	4.885	5.071	9.956
16 Esanatoglia	1.241	1.281	2.522	1.207	1.267	2.474	1.179	1.254	2.433
17 Fiastra	814	844	1.658	795	821	1.616	784	808	1.592
18 Fiordimonte	313	346	659	312	342	654	304	328	632
19 Fiuminata	1.552	1.450	3.002	1.523	1.438	2.961	1.493	1.418	2.911
20 Gàgliole	628	671	1.299	609	651	1.260	576	610	1.186
21 Gualdo	1.095	1.174	2.269	1.075	1.161	2.236	1.044	1.115	2.159
22 Loro Piceno	1.839	1.975	3.814	1.858	1.979	3.837	1.845	1.960	3.805
23 MACERATA	16.049	17.704	33.753	16.294	17.940	34.234	16.725	18.339	35.064
24 Matèlica	4.274	4.430	8.704	4.238	4.433	8.671	4.272	4.487	8.759
25 Mogliano	2.368	2.572	4.940	2.372	2.549	4.921	2.344	2.524	4.868
26 Montecassiano	2.402	2.471	4.873	2.425	2.508	4.933	2.415	2.507	4.922
27 Monte Cavallo	320	294	614	304	274	578	285	256	541
28 Montecosaro	1.712	1.845	3.557	1.711	1.840	3.551	1.722	1.827	3.549
29 Montefano	2.015	2.308	4.323	2.023	2.292	4.315	2.028	2.247	4.275
30 Montelupone	1.944	2.079	4.023	1.957	2.054	4.011	1.945	2.028	3.973
31 Monte San Giusto	1.970	2.138	4.108	2.020	2.189	4.209	2.052	2.208	4.260
32 Monte San Martino	935	951	1.886	913	925	1.838	895	921	1.816
33 Morrovalle	3.210	3.356	6.566	3.224	3.395	6.619	3.212	3.350	6.562
34 Mùccia	634	607	1.241	602	591	1.193	597	579	1.176
35 Penna San Giovanni	1.591	1.694	3.285	1.568	1.679	3.247	1.541	1.646	3.187
36 Petriolo	1.043	1.158	2.201	1.050	1.164	2.214	1.031	1.125	2.156
37 Pievovigliana	893	888	1.781	884	874	1.758	839	849	1.688
38 Pieve Torina	1.232	1.315	2.547	1.210	1.284	2.494	1.180	1.230	2.410
39 Piòracò	1.152	1.225	2.377	1.132	1.220	2.352	1.123	1.222	2.345
40 Poggio San Vicino	286	314	600	282	319	601	269	302	571

MACERATA-MANTOVA

COMUNI	POPOLAZIONE RESIDENTE AL 31 DICEMBRE								
	1955			1956			1957		
	M	F	MF	M	F	MF	M	F	MF
41 Pollenza	2.603	2.845	5.448	2.586	2.793	5.379	2.559	2.780	5.339
42 Porto Recanati	2.830	2.944	5.774	2.847	2.950	5.797	2.888	2.955	5.843
43 Potenza Picena	4.896	5.284	10.180	4.948	5.348	10.296	5.010	5.428	10.438
44 Recanati	8.636	9.148	17.784	8.685	9.200	17.885	8.721	9.217	17.938
45 Ripe San Ginèsio	596	641	1.237	584	619	1.203	578	601	1.179
46 San Ginèsio	3.630	3.853	7.483	3.621	3.849	7.470	3.556	3.783	7.339
47 San Severino Marche	7.631	7.847	15.478	7.624	7.840	15.464	7.558	7.800	15.358
48 Sant'Angelo in Pontano	1.375	1.453	2.828	1.360	1.416	2.776	1.360	1.413	2.773
49 Sarnano	2.572	2.677	5.249	2.525	2.629	5.154	2.476	2.565	5.041
50 Sefro	498	500	998	490	503	993	486	493	979
51 Serrapetrona	773	757	1.530	779	741	1.520	734	712	1.446
52 Serravalle di Chienti	1.504	1.484	2.988	1.480	1.446	2.926	1.441	1.415	2.856
53 Tolentino	7.486	7.827	15.313	7.523	7.859	15.382	7.533	7.837	15.370
54 Trèia	5.327	5.501	10.828	5.233	5.410	10.643	5.147	5.296	10.443
55 Urbisaglia	1.469	1.599	3.068	1.469	1.582	3.051	1.461	1.572	3.033
56 Ussita	460	476	936	447	454	901	438	446	884
57 Visso	1.358	1.329	2.687	1.320	1.286	2.606	1.301	1.265	2.566
PROVINCIA	145.566	153.038	298.604	145.481	152.885	298.366	145.105	152.265	297.370

PROVINCIA DI MANTOVA

1 Acquaneгра sul Chiese	2.199	2.189	4.388	2.179	2.163	4.342	2.120	2.104	4.224
2 Àsola	5.729	5.557	11.286	5.646	5.513	11.159	5.409	5.303	10.712
3 Bagnolo San Vito	3.471	3.412	6.883	3.506	3.379	6.885	3.436	3.343	6.779
4 Bigarello	1.450	1.435	2.885	1.374	1.384	2.758	1.379	1.396	2.775
5 Borgoforte	2.738	2.627	5.365	2.661	2.575	5.236	2.629	2.538	5.167
6 Borgofranco sul Po	1.043	1.052	2.095	1.013	1.047	2.060	981	995	1.976
7 Bòzzolo	2.108	2.217	4.325	2.106	2.218	4.324	2.111	2.245	4.356
8 Canneto sull'Òglio	2.523	2.688	5.211	2.535	2.683	5.218	2.529	2.663	5.192
9 Carbonara di Po	1.084	1.051	2.135	1.056	1.012	2.068	1.017	979	1.996
10 Casalmoro	872	877	1.749	862	864	1.726	868	878	1.746
11 Casaloldo	1.055	945	2.000	997	923	1.920	981	896	1.877
12 Casalromano	726	740	1.466	728	742	1.470	702	718	1.420
13 Castelbelforte	1.766	1.805	3.571	1.758	1.758	3.516	1.716	1.719	3.435
14 Castel d'Àrio	2.395	2.462	4.857	2.353	2.424	4.777	2.329	2.407	4.736
15 Castel Goffredo	3.427	3.274	6.701	3.394	3.271	6.665	3.322	3.198	6.520
16 Castellùcchio	3.231	3.081	6.312	3.209	3.053	6.262	3.171	2.993	6.164
17 Castiglione delle Stiviere	4.937	4.387	9.324	4.918	4.388	9.306	4.898	4.426	9.324
18 Cavriana	1.908	1.785	3.693	1.858	1.700	3.558	1.847	1.692	3.539
19 Ceresara	1.773	1.659	3.432	1.767	1.655	3.422	1.738	1.610	3.348
20 Commessaggio	832	861	1.693	823	863	1.686	811	849	1.660
21 Curtatone	4.166	4.158	8.324	4.111	4.132	8.243	4.098	4.108	8.206
22 Dòsolo	1.889	1.940	3.829	1.861	1.916	3.777	1.814	1.880	3.694
23 Felònica	1.685	1.670	3.355	1.674	1.641	3.315	1.587	1.582	3.169
24 Gazoldo degli Ippòliti	1.063	1.031	2.094	1.056	1.039	2.095	1.044	1.042	2.086
25 Gazzuolo	1.881	1.894	3.775	1.876	1.874	3.750	1.837	1.834	3.671

MANTOVA

COMUNI	POPOLAZIONE RESIDENTE AL 31 DICEMBRE								
	1955			1956			1957		
	M	F	MF	M	F	MF	M	F	MF
26 Gòdito	5.000	4.673	9.673	4.947	4.624	9.571	4.882	4.602	9.484
27 Gonzaga	4.686	4.742	9.428	4.565	4.631	9.196	4.477	4.486	8.963
28 Guidizzolo	2.062	1.970	4.032	2.018	1.951	3.969	2.012	1.940	3.952
29 Magnacavallo	1.848	1.742	3.590	1.839	1.711	3.550	1.808	1.687	3.495
30 MANTOVA	26.412	29.670	56.082	26.655	29.975	56.630	27.153	30.503	57.656
31 Marcaria	5.769	5.517	11.286	5.650	5.368	11.018	5.525	5.240	10.765
32 Mariana Mantovana	521	521	1.042	514	509	1.023	491	482	973
33 Marmirolo	3.620	3.474	7.094	3.559	3.444	7.003	3.586	3.425	7.011
34 Mèdole	1.701	1.615	3.316	1.700	1.633	3.333	1.703	1.640	3.343
35 Mòglia	3.482	3.446	6.928	3.454	3.407	6.861	3.378	3.386	6.764
36 Monzambano	1.849	1.816	3.665	1.835	1.807	3.642	1.788	1.762	3.550
37 Motteggiana	1.744	1.722	3.466	1.663	1.662	3.325	1.614	1.597	3.211
38 Ostiglia	4.748	5.042	9.790	4.620	4.940	9.560	4.590	4.931	9.521
39 Pegognaga	4.106	4.106	8.212	4.083	4.061	8.144	4.011	4.060	8.071
40 Pieve di Coriano	663	678	1.341	645	662	1.307	640	654	1.294
41 Piùbega	1.207	1.202	2.409	1.180	1.155	2.335	1.158	1.140	2.298
42 Poggio Rusco	3.777	3.843	7.620	3.671	3.743	7.414	3.658	3.670	7.328
43 Pomponesco	888	977	1.865	881	974	1.855	873	969	1.842
44 Ponti sul Mincio	853	802	1.655	853	800	1.653	795	779	1.574
45 Porto Mantovano	2.887	2.836	5.723	2.838	2.794	5.632	2.802	2.760	5.562
46 Quingentole	1.198	1.281	2.479	1.165	1.224	2.389	1.095	1.147	2.242
47 Quistello	4.488	4.429	8.917	4.414	4.359	8.773	4.275	4.197	8.472
48 Redondesco	1.169	1.211	2.380	1.154	1.190	2.344	1.157	1.169	2.326
49 Rèvere	1.941	2.002	3.943	1.960	2.046	4.006	1.947	2.036	3.983
50 Rivarolo Mantovano	1.872	1.982	3.854	1.844	1.956	3.800	1.794	1.902	3.696
51 Ròdigo	3.014	2.766	5.780	2.975	2.722	5.697	2.962	2.708	5.670
52 Roncoferraro	4.904	4.876	9.780	4.790	4.762	9.552	4.698	4.642	9.340
53 Roverbella	4.830	4.533	9.363	4.774	4.465	9.239	4.716	4.440	9.156
54 Sabbioneta	3.221	3.349	6.570	3.164	3.298	6.462	3.086	3.228	6.314
55 San Benedetto Po	6.277	6.312	12.589	6.148	6.207	12.355	6.035	6.086	12.121
56 San Giacomo delle Se- gnate	1.441	1.496	2.937	1.391	1.448	2.839	1.403	1.460	2.863
57 San Giòrgio di Mán- tova	1.732	1.592	3.324	1.743	1.600	3.343	1.734	1.606	3.340
58 San Giovanni del Dosso	1.106	1.131	2.237	1.094	1.133	2.227	1.109	1.129	2.238
59 San Martino dall'Argi- ne	1.373	1.405	2.778	1.352	1.366	2.718	1.331	1.347	2.678
60 Schivenòglia	1.123	1.120	2.243	1.103	1.099	2.202	1.048	1.044	2.092
61 Sèrmide	5.333	5.389	10.722	5.249	5.286	10.535	5.155	5.198	10.353
62 Serravalle a Po	1.531	1.619	3.150	1.465	1.564	3.029	1.435	1.514	2.949
63 Solferino	1.016	959	1.975	996	945	1.941	968	941	1.909
64 Sustinente	1.991	1.963	3.954	1.947	1.918	3.865	1.888	1.864	3.752
65 Suzzara	7.773	7.970	15.743	7.736	7.987	15.723	7.692	7.992	15.684
66 Viadana	8.719	8.772	17.491	8.625	8.658	17.283	8.594	8.651	17.245
67 Villa Poma	1.188	1.200	2.388	1.163	1.179	2.342	1.140	1.147	2.287
68 Villimpenta	1.684	1.775	3.459	1.670	1.773	3.443	1.621	1.746	3.367
69 Virgilio	2.452	2.478	4.930	2.411	2.502	4.913	2.428	2.502	4.930
70 Volta Mantovana	2.892	2.737	5.629	2.830	2.696	5.526	2.746	2.611	5.357
PROVINCIA	208.042	209.538	417.580	205.654	207.451	413.105	203.375	205.418	408.793

MASSA-CARRARA-MATERA

COMUNI	POPOLAZIONE RESIDENTE AL 31 DICEMBRE								
	1955			1956			1957		
	M	F	MF	M	F	MF	M	F	MF
PROVINCIA DI MASSA - CARRARA									
1 Aulla	5.128	5.231	10.359	5.107	5.240	10.347	5.073	5.226	10.299
2 Bagnone.	2.693	2.798	5.491	2.607	2.706	5.313	2.526	2.627	5.153
3 Carrara	31.092	32.704	63.796	31.322	32.913	64.235	31.502	33.161	64.663
4 Càsola in Lunigiana .	1.333	1.372	2.705	1.302	1.330	2.632	1.262	1.288	2.550
5 Comano	833	858	1.691	827	857	1.684	810	851	1.661
6 Filattiera	2.096	2.118	4.214	2.085	2.077	4.162	2.018	2.012	4.030
7 Fivizzano	7.659	7.855	15.514	7.538	7.732	15.270	7.388	7.590	14.978
8 Fosdinovo	2.371	2.466	4.837	2.309	2.414	4.723	2.262	2.361	4.623
9 Licciana Nardi.	2.599	2.582	5.181	2.579	2.571	5.150	2.569	2.546	5.115
10 MASSA	26.155	26.821	52.976	26.587	27.244	53.831	26.976	27.624	54.600
11 Montignoso	3.099	3.225	6.324	3.142	3.242	6.384	3.213	3.315	6.528
12 Mulazzo	2.341	2.216	4.557	2.295	2.176	4.471	2.268	2.125	4.393
13 Podenzana.	833	883	1.716	813	869	1.682	791	856	1.647
14 Pontremoli (*)	6.810	7.334	14.144	6.745	7.245	13.990	6.865	7.370	14.235
15 Tresana	1.923	1.897	3.820	1.882	1.874	3.756	1.845	1.846	3.691
16 Villafranca in Luni- giana	2.491	2.515	5.006	2.517	2.530	5.047	2.517	2.529	5.046
17 Zeri (*)	1.893	1.865	3.758	1.852	1.828	3.680	1.645	1.614	3.259
PROVINCIA	101.349	104.740	206.089	101.509	104.848	206.357	101.530	104.941	206.471

PROVINCIA DI MATERA									
1 Accettura	2.286	2.278	4.564	2.291	2.289	4.580	2.306	2.293	4.599
2 Aliano.	1.118	1.117	2.235	1.124	1.131	2.255	1.111	1.137	2.248
3 Bernalda	5.213	5.267	10.480	5.265	5.301	10.566	5.313	5.326	10.639
4 Calciano	869	882	1.751	869	872	1.741	865	866	1.731
5 Cirigliano	604	651	1.255	597	658	1.255	587	655	1.242
6 Colobraro	1.529	1.485	3.014	1.532	1.503	3.035	1.514	1.506	3.020
7 Craco	997	945	1.942	1.004	970	1.974	1.020	993	2.013
8 Ferrandina.	4.351	4.441	8.792	4.387	4.480	8.867	4.370	4.462	8.832
9 Garaguso	778	684	1.462	798	699	1.497	804	700	1.504
10 Gorgoglione	970	940	1.910	994	954	1.948	991	948	1.939
11 Grassano	4.485	4.326	8.811	4.532	4.393	8.925	4.554	4.429	8.983
12 Gròttole.	1.926	1.829	3.755	1.920	1.848	3.768	1.926	1.868	3.794
13 Irsina	5.616	5.513	11.129	5.732	5.634	11.366	5.873	5.751	11.624
14 MATERA	16.888	16.647	33.535	17.416	17.104	34.520	17.806	17.629	35.435
15 Miglionico	2.262	2.208	4.470	2.229	2.183	4.412	2.241	2.183	4.424
16 Montalbano Iònico . . .	6.197	5.980	12.177	6.865	6.614	13.479	7.320	7.033	14.353
17 Montescaglioso	4.899	4.812	9.711	4.940	4.841	9.781	4.983	4.875	9.858
18 Nova Siri	2.034	2.031	4.065	1.992	2.027	4.019	2.014	2.041	4.055
19 Oliveto Lucano.	693	652	1.345	686	651	1.337	685	659	1.344
20 Pisticci	7.881	7.605	15.486	7.819	7.601	15.420	7.819	7.645	15.464
21 Pomarico	2.882	2.926	5.808	2.896	2.946	5.842	2.879	2.905	5.784
22 Rotondella.	2.916	2.876	5.792	2.901	2.868	5.769	2.894	2.857	5.751
23 Salandra.	2.063	2.030	4.093	2.071	2.027	4.098	2.083	2.036	4.119
24 San Giòrgio Lucano . . .	1.421	1.541	2.962	1.432	1.530	2.962	1.446	1.544	2.990
25 San Màuro Forte.	1.880	1.958	3.838	1.890	1.957	3.847	1.878	1.950	3.828

MATERA-MESSINA

COMUNI	POPOLAZIONE RESIDENTE AL 31 DICEMBRE								
	1955			1956			1957		
	M	F	MF	M	F	MF	M	F	MF
26 Stigliano.	5.028	5.001	10.029	5.121	5.083	10.204	5.180	5.147	10.327
27 Tricarico.	5.050	4.965	10.015	5.155	5.067	10.222	5.144	5.054	10.198
28 Tursi	3.363	3.379	6.742	3.382	3.375	6.757	3.351	3.341	6.692
29 Valsinni	1.415	1.358	2.773	1.383	1.338	2.721	1.382	1.317	2.699
PROVINCIA	97.614	96.327	193.941	99.223	97.944	197.167	100.339	99.150	199.489

PROVINCIA DI MESSINA

1 Alcara li Fusi	2.000	1.988	3.988	2.003	1.998	4.001	2.015	2.003	4.018
2 Ali Superiore	798	781	1.579	770	755	1.525	773	759	1.532
3 Ali Terme	1.167	1.219	2.386	1.193	1.246	2.439	1.203	1.247	2.450
4 Antillo	996	990	1.986	1.010	995	2.005	1.002	991	1.993
5 Barcellona Pozzo di Gotto	15.332	16.233	31.565	15.276	16.092	31.368	15.389	16.161	31.550
6 Basicò.	694	793	1.487	657	758	1.415	649	752	1.401
7 Brolo	1.482	1.583	3.065	1.501	1.608	3.109	1.523	1.620	3.143
8 Capizzi	2.798	2.510	5.308	2.789	2.490	5.279	2.761	2.478	5.239
9 Capo d'Orlando	4.336	4.463	8.799	4.271	4.352	8.623	4.276	4.368	8.644
10 Capri Leone	828	907	1.735	816	903	1.719	826	906	1.732
11 Caronia	3.026	3.248	6.274	3.020	3.225	6.245	3.047	3.252	6.299
12 Casalvècchio Siculo.	1.439	1.613	3.052	1.436	1.601	3.037	1.424	1.577	3.001
13 Castel di Lùcio.	1.194	1.190	2.384	1.211	1.201	2.412	1.211	1.173	2.384
14 Castell'Umberto	2.013	2.180	4.193	1.932	2.169	4.101	1.940	2.160	4.100
15 Castel Mola	624	637	1.261	618	632	1.250	603	630	1.233
16 Castroreale.	4.454	4.755	9.209	4.431	4.760	9.191	4.469	4.782	9.251
17 Cesarò.	2.872	2.647	5.519	2.825	2.620	5.445	2.782	2.583	5.365
18 Condò	459	538	997	462	539	1.001	458	534	992
19 Falcone	1.449	1.481	2.930	1.427	1.437	2.864	1.437	1.453	2.890
20 Ficarra	1.586	1.797	3.383	1.578	1.798	3.376	1.583	1.821	3.404
21 Fiumedinisi	1.423	1.570	2.993	1.419	1.540	2.959	1.375	1.499	2.874
22 Floresta	898	875	1.773	877	862	1.739	853	836	1.689
23 Fondachelli-Fantina.	1.773	1.797	3.570	1.790	1.734	3.524	1.787	1.719	3.506
24 Forza d'Agrò	612	708	1.320	607	693	1.300	606	688	1.294
25 Francavilla di Sicilia	2.714	2.917	5.631	2.621	2.850	5.471	2.645	2.857	5.502
26 Frazzanò	671	710	1.381	665	721	1.386	667	712	1.379
27 Furci Siculo	1.526	1.634	3.160	1.521	1.636	3.157	1.517	1.633	3.150
28 Furnari	1.850	1.990	3.840	1.743	1.872	3.615	1.742	1.875	3.617
29 Gaggi	669	769	1.438	673	774	1.447	673	762	1.435
30 Galati Mamertino.	1.843	1.889	3.732	1.848	1.888	3.736	1.856	1.878	3.734
31 Gallodoro	319	366	685	313	351	664	308	345	653
32 Giardini	2.830	3.091	5.921	2.759	3.037	5.796	2.787	3.050	5.837
33 Gioiosa Marea	3.753	3.829	7.582	3.759	3.833	7.592	3.744	3.824	7.568
34 Graniti	986	1.192	2.178	991	1.195	2.186	976	1.173	2.149
35 Gualtieri Sicaminò	1.524	1.637	3.161	1.498	1.610	3.108	1.493	1.616	3.109
36 Itala	1.160	1.113	2.273	1.132	1.100	2.232	1.115	1.105	2.220
37 Leni	343	384	727	350	382	732	350	392	742
38 Letojanni	1.085	1.164	2.249	1.072	1.165	2.237	1.093	1.192	2.285
39 Librizzi	1.613	1.721	3.334	1.554	1.645	3.199	1.540	1.650	3.190
40 Lìmina	933	1.184	2.117	944	1.175	2.119	937	1.160	2.097

MESSINA

COMUNI	POPOLAZIONE RESIDENTE AL 31 DICEMBRE								
	1955			1956			1957		
	M	F	MF	M	F	MF	M	F	MF
41 Lipari	5.193	6.058	11.251	5.119	5.927	11.046	5.129	5.859	10.988
42 Longi	1.109	1.152	2.261	1.142	1.186	2.328	1.133	1.213	2.346
43 Malfa	558	566	1.124	537	564	1.101	549	564	1.113
44 Malvagna	807	888	1.695	767	839	1.606	766	834	1.600
45 Mandanici	645	676	1.321	646	666	1.312	628	651	1.279
46 Mazzarrà Sant'Andrea	1.274	1.281	2.555	1.257	1.269	2.526	1.240	1.271	2.511
47 Merì	980	1.043	2.023	997	1.075	2.072	1.016	1.090	2.106
48 MESSINA	112.973	121.934	234.907	114.422	123.787	238.209	115.987	125.627	241.614
49 Milazzo	10.982	11.949	22.931	11.052	12.014	23.066	11.076	12.016	23.092
50 Militello Rosmarino . .	1.168	1.303	2.471	1.162	1.292	2.454	1.160	1.283	2.443
51 Mirto	999	1.099	2.098	973	1.068	2.041	966	1.079	2.045
52 Mistretta	5.416	5.860	11.276	5.295	5.742	11.037	5.229	5.696	10.925
53 Mòio Alcàntara	422	452	874	437	464	901	442	475	917
54 Monforte San Giòrgio	2.422	2.660	5.082	2.403	2.696	5.099	2.386	2.673	5.059
55 Mongiuffi Melia	820	875	1.695	805	865	1.670	789	869	1.658
56 Montagnareale	1.302	1.380	2.682	1.296	1.368	2.664	1.294	1.363	2.657
57 Montalbano Elicona (*)	2.797	3.173	5.970	2.725	3.123	5.848	2.630	3.071	5.701
58 Motta Camastra	956	1.044	2.000	969	1.048	2.017	956	1.036	1.992
59 Motta d'Affermo	916	974	1.890	897	956	1.853	886	944	1.830
60 Naso	3.985	4.136	8.121	3.990	4.115	8.105	3.980	4.110	8.090
61 Nizza di Sicilia	1.573	1.756	3.329	1.584	1.766	3.350	1.604	1.774	3.378
62 Novara di Sicilia	2.497	2.768	5.265	2.480	2.724	5.204	2.463	2.711	5.174
63 Oliveri	931	1.010	1.941	919	1.023	1.942	908	1.030	1.938
64 Pace del Mela	1.907	2.033	3.940	1.908	2.047	3.955	1.917	2.075	3.992
65 Pagliara	1.076	1.163	2.239	1.081	1.165	2.246	1.073	1.158	2.231
66 Patti	6.354	6.861	13.215	6.296	6.876	13.172	6.290	6.822	13.112
67 Pettineo	1.148	1.151	2.299	1.136	1.149	2.285	1.143	1.152	2.295
68 Piràino	2.641	2.928	5.569	2.638	2.907	5.545	2.627	2.904	5.531
69 Raceùja	1.474	1.663	3.137	1.497	1.686	3.183	1.509	1.704	3.213
70 Reitano	842	895	1.737	826	871	1.697	797	841	1.638
71 Roccaforita	206	218	424	211	219	430	208	219	427
72 Roccalumera	2.270	2.572	4.842	2.269	2.556	4.825	2.305	2.602	4.907
73 Roccavaldina	801	889	1.690	787	878	1.665	787	877	1.664
74 Roccella Valdèmone . .	953	1.024	1.977	962	1.029	1.991	958	1.018	1.976
75 Rodi Milici	1.501	1.720	3.221	1.492	1.716	3.208	1.429	1.644	3.073
76 Rometta	2.397	2.570	4.967	2.451	2.630	5.081	2.399	2.588	4.987
77 San Filippo del Mela . .	2.468	2.699	5.167	2.460	2.699	5.159	2.450	2.686	5.136
78 San Fratello	6.073	6.350	12.423	6.151	6.405	12.556	6.165	6.465	12.630
79 San Marco d'Alunzio	2.460	2.469	4.929	2.508	2.491	4.999	2.555	2.558	5.113
80 San Pier Niceto	2.267	2.551	4.818	2.291	2.561	4.852	2.308	2.539	4.847
81 San Piero Patti	2.904	3.186	6.090	2.907	3.216	6.123	2.909	3.237	6.146
82 San Salvatore di Fità- lia	1.716	1.899	3.615	1.728	1.903	3.631	1.719	1.894	3.613
83 Santa Domènica Vit- tòria	818	864	1.682	816	855	1.671	807	849	1.656
84 Sant'Àgata di Mili- tello	5.526	5.975	11.501	5.618	6.045	11.663	5.680	6.101	11.781
85 Sant'Alèssio Siculo . . .	654	707	1.361	667	726	1.393	656	716	1.372
86 Santa Lucia del Mela	3.152	3.495	6.647	3.122	3.466	6.588	3.111	3.433	6.544
87 Santa Marina Salina . .	464	513	977	434	498	932	428	508	936

MESSINA-MILANO

COMUNI	POPOLAZIONE RESIDENTE AL 31 DICEMBRE								
	1955			1956			1957		
	M	F	MF	M	F	MF	M	F	MF
88 Sant'Angelo di Brolo . . .	3.327	3.537	6.864	3.310	3.559	6.869	3.292	3.536	6.828
89 Santa Teresa di Riva . . .	3.095	3.339	6.434	3.124	3.357	6.481	3.208	3.419	6.627
90 San Teodoro	1.308	1.274	2.582	1.307	1.266	2.573	1.305	1.255	2.560
91 Santo Stefano di Ca- mastra	3.171	3.419	6.590	3.176	3.393	6.569	3.103	3.341	6.444
92 Saponara	2.358	2.481	4.839	2.393	2.494	4.887	2.387	2.491	4.878
93 Savoca	1.056	1.170	2.226	1.057	1.166	2.223	1.066	1.166	2.232
94 Scaletta Zanglea	1.585	1.666	3.251	1.580	1.649	3.229	1.565	1.613	3.178
95 Sinagra	2.105	2.102	4.207	2.148	2.112	4.260	2.190	2.123	4.313
96 Spadafora	2.322	2.660	4.982	2.312	2.648	4.960	2.344	2.687	5.031
97 Taormina	3.505	3.938	7.443	3.613	4.006	7.619	3.692	4.034	7.726
98 Torregrotta	1.432	1.578	3.010	1.452	1.598	3.050	1.456	1.614	3.070
99 Tortorici	5.313	5.483	10.796	5.396	5.562	10.958	5.439	5.579	11.018
100 Tripi	1.284	1.406	2.690	1.258	1.377	2.635	1.239	1.371	2.610
101 Tusa	2.864	3.037	5.901	2.852	3.013	5.865	2.807	2.998	5.805
102 Ueria	1.834	1.939	3.773	1.833	1.930	3.763	1.802	1.914	3.716
103 Valdina	540	582	1.122	568	604	1.172	576	617	1.193
104 Venetico	1.018	1.143	2.161	1.003	1.146	2.149	1.004	1.165	2.169
105 Villafranca Tirrena . . .	2.410	2.559	4.969	2.401	2.542	4.943	2.446	2.555	5.001
PROVINCIA	331.396	355.838	687.234	332.275	356.835	689.110	333.803	358.523	692.326

PROVINCIA DI MILANO

1 Abbadia Cerreto	207	189	396	206	182	388	215	183	398
2 Abbiategrasso	9.501	9.722	19.223	9.615	9.943	19.558	9.922	10.188	20.110
3 Agrate Brianza	3.097	3.189	6.286	3.110	3.214	6.324	3.152	3.250	6.402
4 Aicuzio	840	892	1.732	845	883	1.728	848	884	1.732
5 Albairate	1.283	1.241	2.524	1.299	1.244	2.543	1.324	1.239	2.563
6 Albiate	1.879	2.027	3.906	1.879	2.042	3.921	1.916	2.064	3.980
7 Arconate	2.773	2.771	5.544	2.822	2.803	5.625	2.844	2.828	5.672
8 Arcore	3.404	3.528	6.932	3.523	3.675	7.198	3.677	3.847	7.524
9 Arese	1.271	1.351	2.622	1.286	1.349	2.635	1.354	1.397	2.751
10 Arluno	3.197	3.357	6.554	3.232	3.353	6.585	3.279	3.377	6.656
11 Assago	666	609	1.275	675	618	1.293	669	627	1.296
12 Barèggio	2.863	2.869	5.732	2.915	2.910	5.825	2.982	2.997	5.979
13 Barlassina	1.625	1.734	3.359	1.704	1.747	3.451	1.722	1.775	3.497
14 Basiano	566	554	1.120	553	547	1.100	550	539	1.089
15 Basiglio	415	390	805	427	414	841	414	402	816
16 Bellinzago Lombardo . . .	890	913	1.803	909	919	1.828	894	926	1.820
17 Bellusco	1.915	1.844	3.759	1.934	1.854	3.788	1.940	1.869	3.809
18 Bernarèggio	2.459	2.586	5.045	2.450	2.573	5.023	2.451	2.583	5.034
19 Bernate Ticino	1.124	1.078	2.202	1.119	1.095	2.214	1.119	1.105	2.224
20 Bertònico	1.040	1.016	2.056	1.014	996	2.010	972	955	1.927
21 Besana in Brianza	5.072	5.411	10.483	5.066	5.423	10.489	5.065	5.354	10.419
22 Besate	952	866	1.818	928	873	1.801	937	864	1.801
23 Biassono	2.843	2.774	5.617	2.858	2.785	5.643	2.867	2.796	5.663
24 Binasco	1.753	1.813	3.566	1.804	1.864	3.668	1.832	1.909	3.741
25 Boffalora d'Adda	518	465	983	507	463	970	534	495	1.029
26 Boffalora sopra Ticino . . .	1.432	1.448	2.880	1.444	1.472	2.916	1.485	1.513	2.998

MILANO

COMUNI	POPOLAZIONE RESIDENTE AL 31 DICEMBRE								
	1955			1956			1957		
	M	F	MF	M	F	MF	M	F	MF
27 Bollate	6.951	7.193	14.144	7.520	7.789	15.309	8.140	8.381	16.521
28 Borghetto Lodigiano .	2.294	2.366	4.660	2.271	2.366	4.637	2.206	2.291	4.497
29 Borgo San Giovanni .	573	516	1.089	550	499	1.049	540	468	1.008
30 Bovisio-Masciago . . .	3.771	3.864	7.635	3.888	3.978	7.866	3.907	4.015	7.922
31 Brèmbio.	1.680	1.681	3.361	1.633	1.659	3.292	1.655	1.636	3.291
32 Bresso.	2.887	3.012	5.899	3.224	3.343	6.567	3.504	3.630	7.134
33 Brioso	1.842	1.912	3.754	1.859	1.958	3.817	1.876	1.999	3.875
34 Brughèrio	6.026	6.240	12.266	6.067	6.315	12.382	6.186	6.408	12.594
35 Bubbiano	292	283	575	302	279	581	311	292	603
36 Buccinasco.	1.085	996	2.081	1.205	1.092	2.297	1.258	1.165	2.423
37 Burago di Mòlgora .	747	767	1.514	740	752	1.492	729	740	1.469
38 Buscate	1.528	1.565	3.093	1.517	1.565	3.082	1.547	1.578	3.125
39 Busnago.	1.107	1.052	2.159	1.098	1.065	2.163	1.101	1.091	2.192
40 Bùssero	1.126	1.178	2.304	1.112	1.191	2.303	1.119	1.200	2.319
41 Busto Garolfo	5.155	5.423	10.578	5.237	5.494	10.731	5.300	5.589	10.889
42 Calvignasco	244	245	489	234	240	474	230	222	452
43 Camairago.	569	508	1.077	552	466	1.018	544	448	992
44 Cambiago	1.367	1.382	2.749	1.368	1.379	2.747	1.354	1.369	2.723
45 Camparada	504	522	1.026	491	507	998	494	517	1.011
46 Canegrate	2.597	2.783	5.380	2.735	2.944	5.679	2.863	3.075	5.938
47 Caponago	1.149	1.179	2.328	1.133	1.176	2.309	1.146	1.187	2.333
48 Carate Brianza	5.359	5.865	11.224	5.467	5.937	11.404	5.479	5.967	11.446
49 Carnate	1.161	1.187	2.348	1.174	1.205	2.379	1.192	1.219	2.411
50 Carpiano.	903	811	1.714	900	802	1.702	907	809	1.716
51 Carugate.	2.471	2.598	5.069	2.507	2.639	5.146	2.535	2.704	5.239
52 Casaletto Lodigiano .	782	720	1.502	801	717	1.518	798	712	1.510
53 Casalmaiocco.	507	494	1.001	500	487	987	484	478	962
54 Casalpusterlengo . . .	5.873	6.035	11.908	5.830	6.010	11.840	5.827	5.967	11.794
55 Casarile	597	549	1.146	598	534	1.132	630	559	1.189
56 Caselle Landi	1.303	1.232	2.535	1.289	1.208	2.497	1.276	1.199	2.475
57 Caselle Lurani	591	548	1.139	576	551	1.127	576	554	1.130
58 Casorezzo	1.269	1.256	2.525	1.279	1.256	2.535	1.291	1.255	2.546
59 Cassano d'Adda	5.034	5.324	10.358	5.098	5.388	10.486	5.144	5.416	10.560
60 Cassina de' Pecchi . .	1.246	1.238	2.484	1.290	1.247	2.537	1.324	1.299	2.623
61 Cassinetta di Luga- gnano.	532	523	1.055	542	523	1.065	551	547	1.098
62 Cástano Primo.	3.668	3.894	7.562	3.658	3.928	7.586	3.734	4.005	7.739
63 Castelnuovo Bocca d'Adda	1.169	1.162	2.331	1.155	1.149	2.304	1.141	1.119	2.260
64 Castiglione d'Adda . .	2.374	2.379	4.753	2.335	2.379	4.714	2.317	2.360	4.677
65 Castiraga Vidardo . . .	399	399	798	393	389	782	384	372	756
66 Cavacurta	618	595	1.213	623	607	1.230	632	597	1.229
67 Cavenago d'Adda. . . .	1.371	1.220	2.591	1.398	1.213	2.611	1.341	1.191	2.532
68 Cavenago di Brianza .	1.129	1.190	2.319	1.122	1.209	2.331	1.122	1.218	2.340
69 Ceriano Laghetto. . . .	1.225	1.226	2.451	1.259	1.271	2.530	1.297	1.301	2.598
70 Cernusco sul Naviglio	4.899	5.632	10.531	5.047	5.747	10.794	5.273	5.927	11.200
71 Cerro al Lambro	787	743	1.530	775	753	1.528	762	767	1.529
72 Cerro Maggiore.	4.456	4.672	9.128	4.561	4.765	9.326	4.640	4.859	9.499
73 Cervignano d'Adda. . .	562	528	1.090	550	524	1.074	536	516	1.052
74 Cesano Boscone	2.026	1.881	3.907	2.216	2.023	4.239	2.277	2.111	4.388

MILANO

COMUNI	POPOLAZIONE RESIDENTE AL 31 DICEMBRE								
	1955			1956			1957		
	M	F	MF	M	F	MF	M	F	MF
75 Cesano Maderno . . .	10.315	9.866	20.181	10.691	10.243	20.934	11.104	10.595	21.699
76 Cesate	1.640	1.829	3.469	2.005	2.185	4.190	2.271	2.464	4.735
77 Cinisello Balsamo . . .	10.292	10.475	20.767	11.191	11.368	22.559	12.279	12.457	24.736
78 Cisliano	1.037	989	2.026	1.020	975	1.995	1.014	969	1.983
79 Codogno	5.945	6.913	12.858	5.934	6.952	12.886	5.933	7.005	12.938
80 Cogliate	2.002	2.063	4.065	2.007	2.095	4.102	2.068	2.141	4.209
81 Cologno Monzese . . .	4.963	4.970	9.933	5.284	5.288	10.572	5.732	5.718	11.450
82 Colturano	573	517	1.090	584	523	1.107	574	510	1.084
83 Comazzo	707	653	1.360	681	666	1.347	677	669	1.346
84 Concorezzo	3.809	4.020	7.829	3.836	4.056	7.892	3.835	4.062	7.897
85 Corbetta	4.544	4.651	9.195	4.566	4.723	9.289	4.632	4.786	9.418
86 Cormano	3.834	3.893	7.727	4.153	4.207	8.360	4.644	4.736	9.380
87 Cornaredo	3.767	3.929	7.696	3.893	4.022	7.915	3.954	4.078	8.032
88 Cornate d'Adda . . .	3.137	3.148	6.285	3.159	3.146	6.305	3.135	3.128	6.263
89 Corneigliano Laudense .	549	508	1.057	551	499	1.050	547	493	1.040
90 Corno Giòvine	853	818	1.671	825	832	1.657	836	829	1.665
91 Cornovècchio	313	245	558	292	225	517	278	218	496
92 Correzzana	367	386	753	366	379	745	369	381	750
93 Còrsico	5.754	5.720	11.474	6.156	6.126	12.282	6.690	6.591	13.281
94 Corte Palasio	999	894	1.893	992	878	1.870	968	856	1.824
95 Crespianica	718	679	1.397	707	679	1.386	694	677	1.371
96 Cuggiono	2.609	2.895	5.504	2.648	2.939	5.587	2.658	2.927	5.585
97 Cusago	733	636	1.369	741	648	1.389	726	638	1.364
98 Cusano Milanino . . .	5.054	5.282	10.336	5.259	5.492	10.751	5.642	5.883	11.525
99 Dèzio	8.848	9.578	18.426	9.267	9.920	19.187	9.626	10.248	19.874
100 Dresano	359	348	707	374	353	727	401	350	751
101 Fòmbio	1.089	1.027	2.116	1.093	1.035	2.128	1.093	1.048	2.141
102 Gaggiano	2.477	2.397	4.874	2.558	2.452	5.010	2.591	2.476	5.067
103 Galgagnano	292	241	533	281	239	520	265	231	496
104 Garbagnate Milanese .	2.821	3.160	5.981	2.920	3.294	6.214	2.916	3.284	6.200
105 Gessate	1.436	1.451	2.887	1.407	1.438	2.845	1.398	1.438	2.836
106 Giussano	6.242	6.478	12.720	6.408	6.693	13.101	6.565	6.834	13.399
107 Gorgonzola	3.854	4.066	7.920	3.934	4.145	8.079	4.071	4.253	8.324
108 Graffignana	1.199	1.171	2.370	1.172	1.134	2.306	1.133	1.113	2.246
109 Grezzago	520	493	1.013	523	496	1.019	521	499	1.020
110 Guardamiglio	1.357	1.294	2.651	1.352	1.277	2.629	1.313	1.271	2.584
111 Gudo Visconti	285	293	578	277	290	567	275	289	564
112 Inveruno	2.903	2.992	5.895	2.890	3.006	5.896	2.915	3.039	5.954
113 Inzago	3.181	3.130	6.311	3.216	3.170	6.386	3.190	3.164	6.354
114 Lacchiarella	2.654	2.532	5.186	2.684	2.532	5.216	2.680	2.530	5.210
115 Lainate	3.682	3.795	7.477	3.827	3.912	7.739	4.014	4.065	8.079
116 Lazzate	1.690	1.652	3.342	1.736	1.712	3.448	1.785	1.758	3.543
117 Legnano	18.456	20.678	39.134	18.575	20.802	39.377	18.606	20.858	39.464
118 Lentate sul Sèveso . .	4.733	4.859	9.592	4.880	5.007	9.887	4.981	5.142	10.123
119 Lesmo	1.605	1.699	3.304	1.588	1.689	3.277	1.568	1.667	3.235
120 Limbiate	5.422	5.866	11.288	6.110	6.450	12.560	6.910	7.116	14.026
121 Liscate	738	688	1.426	773	689	1.462	769	665	1.434
122 Lissone	10.265	10.425	20.690	10.528	10.654	21.182	10.783	10.947	21.730
123 Livraga	1.623	1.609	3.232	1.616	1.607	3.223	1.605	1.601	3.206
124 Locate di Triulzi . . .	2.464	2.423	4.887	2.526	2.476	5.002	2.602	2.566	5.168

MILANO

COMUNI	POPOLAZIONE RESIDENTE AL 31 DICEMBRE								
	1955			1956			1957		
	M	F	MF	M	F	MF	M	F	MF
125 Lodi	17.147	19.201	36.348	17.155	19.303	36.458	17.392	19.489	36.881
126 Lodi Vecchio.	2.113	2.115	4.228	2.134	2.132	4.266	2.118	2.145	4.263
127 Maccastorna	178	165	343	166	152	318	166	149	315
128 Machèrio	2.117	2.114	4.231	2.124	2.121	4.245	2.118	2.136	4.254
129 Magenta.	7.816	8.481	16.297	7.986	8.595	16.581	8.132	8.742	16.874
130 Magnago.	3.747	4.006	7.753	3.838	4.091	7.929	3.898	4.151	8.049
131 Mairago	943	837	1.780	909	808	1.717	857	783	1.640
132 Maleo	2.013	2.020	4.033	2.016	2.032	4.048	2.010	2.055	4.065
133 Marcallo con Casone .	1.824	1.850	3.674	1.840	1.874	3.714	1.872	1.908	3.780
134 Marudo	362	355	717	360	359	719	351	352	703
135 Masate	719	689	1.408	732	697	1.429	720	693	1.413
136 Massalengo.	832	764	1.596	808	745	1.553	795	726	1.521
137 Meda	6.459	6.695	13.154	6.586	6.829	13.415	6.699	7.026	13.725
138 Mediglia.	1.885	1.716	3.601	1.897	1.713	3.610	1.887	1.715	3.602
139 Melegnano.	5.843	5.970	11.813	5.888	6.037	11.925	5.994	6.189	12.183
140 Meleti.	469	427	896	460	422	882	459	397	856
141 Melzo	4.953	5.270	10.223	5.164	5.495	10.659	5.413	5.725	11.138
142 Merlino	576	507	1.083	550	485	1.035	521	461	982
143 Mèsero	1.045	1.068	2.113	1.058	1.091	2.149	1.060	1.113	2.173
144 Mezzago.	1.233	1.219	2.452	1.230	1.223	2.453	1.222	1.218	2.440
145 MILANO	620.171	708.210	1328.381	633.118	722.377	1355.495	646.715	737.951	1384.666
146 Misinto	961	922	1.883	1.016	942	1.958	1.031	966	1.997
147 Montanaso Lombardo	579	479	1.058	562	470	1.032	562	467	1.029
148 Monza.	34.779	39.508	74.287	35.207	40.111	75.318	35.644	40.664	76.308
149 Morimondo	820	714	1.534	822	726	1.548	766	695	1.461
150 Motta Visconti.	2.101	1.985	4.086	2.131	2.020	4.151	2.143	2.055	4.198
151 Muggiò	3.300	3.297	6.597	3.424	3.483	6.907	3.499	3.655	7.154
152 Mulazzano.	1.717	1.609	3.326	1.681	1.569	3.250	1.684	1.580	3.264
153 Nerviano	5.187	5.245	10.432	5.229	5.298	10.527	5.274	5.380	10.654
154 Nosate	342	343	685	347	341	688	359	351	710
155 Nova Milanese	3.527	3.507	7.034	3.618	3.623	7.241	3.869	3.840	7.709
156 Novate Milanese	4.287	4.403	8.690	4.513	4.613	9.126	4.715	4.827	9.542
157 Noviglio.	572	504	1.076	539	488	1.027	514	444	958
158 Opera.	1.355	1.284	2.639	1.437	1.366	2.803	1.501	1.437	2.938
159 Ôrio Litta.	803	818	1.621	778	800	1.578	763	787	1.550
160 Ornago	1.092	1.109	2.201	1.097	1.094	2.191	1.079	1.066	2.145
161 Ospedaletto Lodigiano	792	814	1.606	787	824	1.611	772	813	1.585
162 Ossago Lodigiano. . . .	832	744	1.576	798	741	1.539	773	726	1.499
163 Ossona	1.314	1.308	2.622	1.335	1.299	2.634	1.324	1.278	2.602
164 Ôzzero	639	629	1.268	673	636	1.309	657	619	1.276
165 Paderno Dugnano	9.050	9.001	18.051	9.947	9.824	19.771	10.808	10.675	21.483
166 Pantigliate.	695	705	1.400	747	752	1.499	784	755	1.539
167 Parabiago	7.475	8.232	15.707	7.560	8.310	15.870	7.682	8.413	16.095
168 Paullo.	1.958	1.773	3.731	2.020	1.820	3.840	2.119	1.912	4.031
169 Pero	2.053	1.935	3.988	2.347	2.191	4.538	2.443	2.339	4.782
170 Peschiera Borromeo . . .	2.086	1.861	3.947	2.135	1.929	4.064	2.228	2.024	4.252
171 Pessano con Bornago	1.513	1.633	3.146	1.515	1.651	3.166	1.522	1.648	3.170
172 Pieve Emanuele	808	770	1.578	801	765	1.566	808	750	1.558
173 Pieve Fissiraga.	686	625	1.311	688	610	1.298	652	577	1.229
174 Pioltello.	3.628	3.618	7.246	3.788	3.836	7.624	4.088	4.091	8.179

MILANO

COMUNI	POPOLAZIONE RESIDENTE AL 31 DICEMBRE								
	1955			1956			1957		
	M	F	MF	M	F	MF	M	F	MF
175 Pogliano Milanese . .	1.794	1.826	3.620	1.867	1.871	3.738	1.941	1.923	3.864
176 Pozzo d'Adda	791	841	1.632	803	853	1.656	824	872	1.696
177 Pozzuolo Martesana .	2.121	2.055	4.176	2.133	2.112	4.245	2.195	2.176	4.371
178 Pregnana Milanese . .	1.328	1.320	2.648	1.342	1.329	2.671	1.355	1.340	2.695
179 Renate (*)	2.108	2.266	4.374	986	1.132	2.118	1.006	1.159	2.165
180 Rescaldina.	3.461	3.535	6.996	3.528	3.612	7.140	3.571	3.685	7.256
181 Rho.	13.758	13.999	27.757	14.131	14.468	28.599	14.366	14.713	29.079
182 Robecchetto con In- duno	1.398	1.435	2.833	1.402	1.442	2.844	1.440	1.470	2.910
183 Robecco sul Naviglio .	2.102	2.080	4.182	2.085	2.061	4.146	2.100	2.065	4.165
184 Ròdano	756	671	1.427	745	663	1.408	740	658	1.398
185 Roncello.	605	605	1.210	610	605	1.215	602	609	1.211
186 Ronco Briantino . . .	807	874	1.681	804	881	1.685	799	889	1.688
187 Rosate	1.668	1.578	3.246	1.626	1.539	3.165	1.630	1.558	3.188
188 Rozzano.	1.572	1.535	3.107	1.651	1.614	3.265	1.862	1.797	3.659
189 Salerano sul Lambro .	726	674	1.400	743	684	1.427	739	689	1.428
190 San Colombano al Lambro	4.571	3.659	8.230	4.562	3.663	8.225	4.852	3.653	8.505
191 San Donato Milanese .	2.021	1.967	3.988	2.512	2.422	4.934	2.934	2.868	5.802
192 San Fiorano	799	771	1.570	787	758	1.545	782	767	1.549
193 San Giòrgio su Legnano	2.486	2.690	5.176	2.503	2.709	5.212	2.530	2.760	5.290
194 San Giuliano Milanese	4.741	4.648	9.389	4.973	4.841	9.814	5.356	5.180	10.536
195 San Martino in Strada	1.360	1.223	2.583	1.316	1.210	2.526	1.306	1.193	2.499
196 San Rocco al Porto .	1.957	1.945	3.902	1.946	1.938	3.884	1.894	1.914	3.808
197 Sant'Àngelo Lodigiano	5.318	5.414	10.732	5.308	5.401	10.709	5.283	5.408	10.691
198 Santo Stèfano Lodi- giano	1.260	1.194	2.454	1.231	1.167	2.398	1.204	1.145	2.349
199 Santo Stèfano Ticino .	1.050	1.100	2.150	1.053	1.097	2.150	1.065	1.107	2.172
200 San Vittore Olona . .	2.165	2.413	4.578	2.171	2.420	4.591	2.183	2.421	4.604
201 San Zenone al Lambro	783	687	1.470	787	702	1.489	777	686	1.463
202 Secugnago	1.017	938	1.955	1.022	966	1.988	1.018	956	1.974
203 Sedriano.	2.527	2.596	5.123	2.580	2.640	5.220	2.630	2.704	5.334
204 Segrate	2.271	2.066	4.337	2.453	2.266	4.719	2.720	2.508	5.228
205 Senago	3.745	3.558	7.303	4.049	3.809	7.858	4.240	4.035	8.275
206 Senna Lodigiana . . .	1.598	1.547	3.145	1.553	1.511	3.064	1.537	1.478	3.015
207 Seregno	12.204	13.454	25.658	12.343	13.597	25.940	12.488	13.776	26.264
208 Sesto San Giovanni . .	24.227	25.088	49.315	25.260	26.092	51.352	26.707	27.616	54.323
209 Settala	1.343	1.204	2.547	1.342	1.187	2.529	1.311	1.170	2.481
210 Sèttimo Milanese. . .	2.480	2.423	4.903	2.552	2.529	5.081	2.566	2.575	5.141
211 Sèveso.	5.264	5.356	10.620	5.413	5.494	10.907	5.540	5.617	11.157
212 Solaro.	1.742	1.778	3.520	1.779	1.815	3.594	1.848	1.900	3.748
213 Somàglia	1.591	1.518	3.109	1.579	1.516	3.095	1.553	1.515	3.068
214 Sòrdio.	210	214	424	227	220	447	239	214	453
215 Sovico.	2.145	2.323	4.468	2.178	2.345	4.523	2.195	2.345	4.540
216 Sulbiate	1.123	1.203	2.326	1.114	1.213	2.327	1.109	1.218	2.327
217 Terranuova dei Passè- rini	755	648	1.403	752	650	1.402	705	613	1.318
218 Trezzano Rosa.	698	720	1.418	694	728	1.422	696	737	1.433
219 Trezzano sul Naviglio	832	729	1.561	811	717	1.528	809	699	1.508
220 Trezzo sull'Adda . . .	4.298	4.484	8.782	4.301	4.489	8.790	4.294	4.474	8.768

MILANO-MODENA

COMUNI	POPOLAZIONE RESIDENTE AL 31 DICEMBRE								
	1955			1956			1957		
	M	F	MF	M	F	MF	M	F	MF
221 Tribiano	484	382	866	457	378	835	441	389	830
222 Triuggio	2.635	2.774	5.409	2.647	2.778	5.425	2.652	2.821	5.473
223 Truccazzano	2.024	1.872	3.896	2.011	1.867	3.878	1.972	1.874	3.846
224 Turano Lodigiano	1.167	1.078	2.245	1.141	1.068	2.209	1.108	1.020	2.128
225 Turbigo	2.414	2.512	4.926	2.431	2.566	4.997	2.451	2.590	5.041
226 Usmate Velate	2.689	2.740	5.429	2.672	2.754	5.426	2.687	2.751	5.438
227 Valera Fratta	432	391	823	436	398	834	435	401	836
228 Vanzago	1.924	1.980	3.904	1.947	2.025	3.972	1.948	2.057	4.005
229 Vaprio d'Adda	2.588	2.831	5.419	2.581	2.820	5.401	2.604	2.839	5.443
230 Varedo	3.102	3.184	6.286	3.307	3.359	6.666	3.532	3.573	7.105
231 Vedano al Lambro	1.567	1.613	3.180	1.630	1.673	3.303	1.673	1.720	3.393
232 Veduggio con Colza- no (*).	—	—	—	1.153	1.167	2.320	1.181	1.188	2.369
233 Verano Brianza	2.053	2.119	4.172	2.103	2.161	4.264	2.185	2.217	4.402
234 Vermezzo	409	431	840	414	435	849	409	422	831
235 Vernate	1.131	1.081	2.212	1.122	1.076	2.198	1.141	1.095	2.236
236 Vignate	1.147	1.054	2.201	1.165	1.065	2.230	1.158	1.071	2.229
237 Villanova del Sillaro	971	943	1.914	976	918	1.894	955	913	1.868
238 Villasanta	3.670	3.885	7.555	3.692	3.904	7.596	3.740	3.944	7.684
239 Villavesco	1.634	1.424	3.058	1.658	1.462	3.120	1.668	1.448	3.116
240 Vimercate	6.239	6.947	13.186	6.284	6.955	13.239	6.273	7.017	13.290
241 Vimodrone	2.317	2.346	4.663	2.465	2.486	4.951	2.550	2.573	5.123
242 Vittuone	1.757	1.844	3.601	1.792	1.878	3.670	1.813	1.903	3.716
243 Vizzolo Predabissi	525	432	957	541	440	981	590	489	1.079
244 Zelo Buon Persico	1.448	1.386	2.834	1.480	1.409	2.889	1.463	1.420	2.883
245 Zelo Surrigone	252	255	507	250	249	499	236	251	487
246 Zibido San Giacomo	1.534	1.460	2.994	1.473	1.417	2.890	1.390	1.346	2.736
PROVINCIA	1271.184	1378.399	2649.583	1298.855	1407.776	2706.631	1328.538	1439.703	2768.241

PROVINCIA DI MODENA

1 Bastiglia	1.068	1.105	2.173	1.062	1.100	2.162	1.051	1.095	2.146
2 Bomporto	3.453	3.234	6.687	3.377	3.194	6.571	3.324	3.172	6.496
3 Campegalliano	3.130	3.009	6.139	3.126	2.940	6.066	3.070	2.912	5.982
4 Camposanto	1.812	1.849	3.661	1.788	1.844	3.632	1.791	1.834	3.625
5 Carpi	19.378	20.448	39.826	19.613	20.698	40.311	20.039	21.072	41.111
6 Castelfranco Emilia	10.046	9.726	19.772	10.048	9.629	19.677	10.067	9.563	19.630
7 Castelnuovo Rangone	2.709	2.703	5.412	2.680	2.689	5.369	2.643	2.663	5.306
8 Castelvetro di Mòde- na	4.397	4.345	8.742	4.312	4.246	8.558	4.266	4.201	8.467
9 Cavezzo	3.520	3.685	7.205	3.527	3.685	7.212	3.509	3.649	7.158
10 Concedrdia sulla Sèc- chia	5.168	5.300	10.468	5.071	5.165	10.236	4.939	5.034	9.973
11 Fanano	2.519	2.522	5.041	2.483	2.473	4.956	2.440	2.392	4.832
12 Finale Emilia	8.507	8.684	17.191	8.429	8.617	17.046	8.375	8.496	16.871
13 Fiorano Modenese	2.635	2.532	5.167	2.668	2.587	5.255	2.666	2.593	5.259
14 Fiumalbo	1.128	1.207	2.335	1.119	1.174	2.293	1.112	1.167	2.279
15 Formigine	6.165	6.112	12.277	6.273	6.176	12.449	6.355	6.230	12.585

MODENA-NAPOLI

COMUNI	POPOLAZIONE RESIDENTE AL 31 DICEMBRE								
	1955			1956			1957		
	M	F	MF	M	F	MF	M	F	MF
16 Frassinoro	2.981	2.689	5.670	2.947	2.669	5.616	2.899	2.657	5.556
17 Guiglia	2.330	2.213	4.543	2.265	2.152	4.417	2.227	2.101	4.328
18 Lama Mocogno	2.665	2.267	4.932	2.671	2.249	4.920	2.604	2.194	4.798
19 Maranello	3.257	3.301	6.558	3.284	3.302	6.586	3.294	3.299	6.593
20 Marano sul Panaro	2.352	2.074	4.426	2.300	2.035	4.335	2.258	2.019	4.277
21 Medolla	2.621	2.658	5.279	2.565	2.632	5.197	2.532	2.576	5.108
22 Mirandola	11.983	12.043	24.026	11.803	11.906	23.709	11.812	11.945	23.757
23 MODENA	56.925	61.634	118.559	58.552	63.278	121.830	59.374	64.257	123.631
24 Montecreto	931	850	1.781	931	861	1.792	919	853	1.772
25 Montefiorino	4.367	4.421	8.788	4.262	4.336	8.598	4.196	4.239	8.435
26 Montese	2.947	2.886	5.833	2.884	2.814	5.698	2.822	2.773	5.595
27 Nonantola	5.565	5.434	10.999	5.476	5.312	10.788	5.416	5.253	10.669
28 Novi di Modena	5.174	5.201	10.375	5.122	5.174	10.296	5.133	5.162	10.295
29 Pavullo nel Frignano	7.929	7.645	15.574	7.845	7.550	15.395	7.787	7.543	15.330
30 Pievèpèlago	1.826	1.842	3.668	1.822	1.826	3.648	1.774	1.769	3.543
31 Polinago	2.391	2.148	4.539	2.298	2.066	4.364	2.242	1.984	4.226
32 Prignano sulla Secchia	3.241	2.968	6.209	3.176	2.887	6.063	3.103	2.841	5.944
33 Ravarino	3.072	3.029	6.101	3.005	2.948	5.953	2.910	2.872	5.782
34 Riolunato	791	743	1.534	766	712	1.478	764	722	1.486
35 San Cesàrio sul Panaro	2.479	2.323	4.802	2.494	2.364	4.858	2.496	2.369	4.865
36 San Felice sul Panaro	5.402	5.530	10.932	5.315	5.420	10.735	5.194	5.308	10.502
37 San Possidònio	2.189	2.185	4.374	2.178	2.164	4.342	2.129	2.099	4.228
38 San Pròspero	2.768	2.679	5.447	2.727	2.675	5.402	2.681	2.607	5.288
39 Sassuolo	9.273	9.592	18.865	9.662	9.996	19.658	9.946	10.309	20.255
40 Savignano sul Panaro	2.971	2.807	5.778	2.998	2.829	5.827	3.005	2.835	5.840
41 Serramazzone	4.416	4.066	8.482	4.382	4.012	8.394	4.240	3.904	8.144
42 Sèstola	2.073	1.950	4.023	2.055	1.938	3.993	2.027	1.881	3.908
43 Soliera	5.286	5.119	10.405	5.217	5.087	10.304	5.141	5.008	10.149
44 Spilamberto	4.233	4.162	8.395	4.239	4.162	8.401	4.197	4.140	8.337
45 Vignola	6.453	6.528	12.981	6.583	6.691	13.274	6.795	6.920	13.715
46 Zocca	3.303	3.197	6.500	3.214	3.087	6.301	3.151	2.989	6.140
PROVINCIA	249.829	252.645	502.474	250.614	253.351	503.965	250.715	253.501	504.216

PROVINCIA DI NAPOLI

1 Acerra	13.077	13.228	26.305	13.184	13.388	26.572	13.223	13.421	26.644
2 Afragola	20.715	20.858	41.573	21.183	21.233	42.416	21.804	21.853	43.657
3 Agèrola	3.358	3.446	6.804	3.388	3.475	6.863	3.408	3.470	6.878
4 Anacapri	1.605	1.698	3.303	1.635	1.722	3.357	1.649	1.745	3.394
5 Arzano	7.038	7.306	14.344	7.175	7.436	14.611	7.335	7.584	14.919
6 Bàcoli	8.705	8.077	16.782	8.814	8.222	17.036	8.900	8.402	17.302
7 Barano d'Ischia	2.893	3.147	6.040	2.826	3.075	5.901	2.795	3.045	5.840
8 Boscoreale	8.299	8.204	16.503	8.384	8.272	16.656	8.447	8.327	16.774
9 Boscotrecase	10.430	10.762	21.192	10.494	10.804	21.298	10.581	10.893	21.474
10 Bruscianno	3.663	3.719	7.382	3.778	3.853	7.631	3.874	3.919	7.793
11 Caivano	10.533	10.833	21.366	10.748	11.022	21.770	10.969	11.128	22.097
12 Calvizzano	2.372	2.539	4.911	2.396	2.575	4.971	2.447	2.616	5.063
13 Camposano	1.996	2.002	3.998	2.023	2.019	4.042	2.062	2.057	4.119

NAPOLI

COMUNI	POPOLAZIONE RESIDENTE AL 31 DICEMBRE								
	1955			1956			1957		
	M	F	MF	M	F	MF	M	F	MF
14 Capri	3.265	3.499	6.764	3.346	3.575	6.921	3.464	3.661	7.125
15 Carbonara di Nola . .	765	777	1.542	726	792	1.518	724	817	1.541
16 Cardito	5.030	5.146	10.176	5.105	5.196	10.301	5.214	5.333	10.547
17 Casalnuovo di Napoli	7.505	7.725	15.230	7.683	7.829	15.512	7.814	7.980	15.794
18 Casamarciano	961	1.045	2.006	950	1.027	1.977	966	1.039	2.005
19 Casamicciola Terme (*)	2.335	2.470	4.805	2.351	2.497	4.848	2.383	2.490	4.873
20 Casandrino	2.422	2.599	5.021	2.444	2.629	5.073	2.474	2.664	5.138
21 Casavatore	2.607	2.770	5.377	2.687	2.834	5.521	2.747	2.851	5.598
22 Càsola di Napoli . . .	1.713	1.658	3.371	1.736	1.668	3.404	1.728	1.693	3.421
23 Casòria	10.605	11.304	21.909	10.927	11.593	22.520	11.232	11.948	23.180
24 Castellammare di Stà-									
bia	29.235	30.572	59.807	29.682	30.967	60.649	30.247	31.541	61.788
25 Castello di Cisterna . .	1.325	1.322	2.647	1.338	1.335	2.673	1.383	1.391	2.774
26 Cèrcola	4.993	5.117	10.110	5.150	5.280	10.430	5.202	5.344	10.546
27 Cicciano	4.140	4.225	8.365	4.199	4.298	8.497	4.232	4.339	8.571
28 Cimitile	2.631	2.732	5.363	2.654	2.789	5.443	2.687	2.854	5.541
29 Comiziano	814	887	1.701	807	895	1.702	820	901	1.721
30 Crispano	1.407	1.463	2.870	1.421	1.503	2.924	1.393	1.485	2.878
31 Forio	3.344	3.460	6.804	3.364	3.462	6.826	3.383	3.506	6.889
32 Frattamaggiore	12.403	13.242	25.645	12.686	13.515	26.201	12.979	13.781	26.760
33 Frattaminore	3.496	3.528	7.024	3.536	3.606	7.142	3.626	3.676	7.302
34 Giugliano in Campà-									
nia	13.853	14.444	28.297	14.029	14.668	28.697	14.206	14.866	29.072
35 Gragnano	10.739	10.641	21.380	10.843	10.714	21.557	11.012	10.809	21.821
36 Grumo Nevano	5.284	5.517	10.801	5.341	5.581	10.922	5.473	5.718	11.191
37 Ischia	5.419	5.609	11.028	5.647	5.793	11.440	5.776	5.922	11.698
38 Lacco Ameno	1.090	1.109	2.199	1.129	1.141	2.270	1.164	1.171	2.335
39 Lèttère	2.005	1.991	3.996	2.003	2.009	4.012	2.024	2.013	4.037
40 Liveri	906	969	1.875	891	968	1.859	896	978	1.874
41 Marano di Napoli . . .	9.171	9.088	18.259	9.325	9.296	18.621	9.475	9.447	18.922
42 Mariglianella	1.900	2.000	3.900	1.892	2.005	3.897	1.901	2.030	3.931
43 Marigliano	9.411	9.809	19.220	9.420	9.838	19.258	9.444	9.878	19.322
44 Massa Lubrense	4.359	4.844	9.203	4.410	4.857	9.267	4.431	4.839	9.270
45 Melito di Napoli . . .	3.533	3.568	7.101	3.560	3.601	7.161	3.574	3.638	7.212
46 Meta	2.994	3.322	6.316	2.992	3.319	6.311	3.013	3.303	6.316
47 Monte di Pròcida . . .	4.925	4.961	9.886	4.957	5.007	9.964	5.015	5.071	10.086
48 Mugnano di Napoli . .	4.978	5.217	10.195	5.129	5.369	10.498	5.273	5.473	10.746
49 NAPOLI	514.451	563.625	1078.076	523.858	572.897	1096.755	533.349	582.449	1115.798
50 Nola	11.639	11.929	23.568	11.782	12.150	23.932	11.915	12.222	24.137
51 Ottaviano	7.373	7.616	14.989	7.516	7.768	15.284	7.704	7.936	15.640
52 Palma Campania	5.611	5.915	11.526	5.695	6.016	11.711	5.772	6.065	11.837
53 Piano di Sorrento . . .	3.856	4.171	8.027	3.979	4.301	8.280	4.053	4.407	8.460
54 Pimonte	1.787	1.652	3.439	1.794	1.662	3.456	1.803	1.700	3.503
55 Poggiomarino	5.882	6.051	11.933	5.998	6.128	12.126	6.113	6.274	12.387
56 Pòllena Tròcchia . . .	2.684	2.812	5.496	2.684	2.855	5.539	2.691	2.837	5.528
57 Pomigliano d'Arco . . .	10.339	10.532	20.871	10.479	10.665	21.144	10.665	10.781	21.446
58 Pompei	8.382	8.546	16.928	8.606	8.688	17.294	8.988	8.985	17.973
59 Pòrtici	18.792	20.225	39.017	19.486	21.033	40.519	20.311	21.974	42.285
60 Pozzuoli	23.106	22.446	45.552	23.549	22.913	46.462	24.053	23.381	47.434
61 Pròcida	5.404	5.048	10.452	5.398	5.035	10.433	5.410	5.062	10.472

NAPOLI-NOVARA

COMUNI	POPOLAZIONE RESIDENTE AL 31 DICEMBRE								
	1955			1956			1957		
	M	F	MF	M	F	MF	M	F	MF
62 Qualiano	3.097	3.115	6.212	3.205	3.228	6.433	3.336	3.370	6.706
63 Quarto	2.865	2.919	5.784	2.956	3.028	5.984	3.062	3.096	6.158
64 Resina	21.622	21.621	43.243	21.983	21.884	43.867	22.285	22.286	44.571
65 Roccarainola	2.403	2.467	4.870	2.419	2.438	4.857	2.449	2.474	4.923
66 San Gennaro Vesuviano	2.873	2.938	5.811	2.906	2.989	5.895	2.980	3.059	6.039
67 San Giòrgio a Cremano	9.661	10.075	19.736	10.026	10.322	20.348	10.249	10.605	20.854
68 San Giuseppe Vesuviano	9.500	9.725	19.225	9.689	9.965	19.654	9.855	10.153	20.008
69 San Paolo Bel Sito	1.342	1.514	2.856	1.344	1.522	2.866	1.369	1.551	2.920
70 San Sebastiano al Vesùvio	1.450	1.434	2.884	1.487	1.492	2.979	1.554	1.532	3.086
71 Sant'Agello	2.719	2.977	5.696	2.729	2.983	5.712	2.761	3.045	5.806
72 Sant'Anastasia	7.877	8.197	16.074	8.022	8.268	16.290	8.088	8.335	16.423
73 Sant'Antimo	7.909	8.205	16.114	8.133	8.389	16.522	8.412	8.628	17.040
74 Sant'Antonio Abate	4.765	4.836	9.601	4.837	4.903	9.740	4.896	4.968	9.864
75 San Vitaliano	1.432	1.558	2.990	1.402	1.543	2.945	1.418	1.555	2.973
76 Saviano	4.965	5.162	10.127	5.031	5.229	10.260	5.102	5.306	10.408
77 Scisciano	1.771	1.753	3.524	1.790	1.753	3.543	1.789	1.775	3.564
78 Serrara Fontana	1.194	1.120	2.314	1.203	1.112	2.315	1.201	1.131	2.332
79 Somma Vesuviana	8.500	8.698	17.198	8.554	8.770	17.324	8.718	8.873	17.591
80 Sorrento	5.377	5.914	11.291	5.410	5.926	11.336	5.440	5.959	11.399
81 Striano	2.085	2.064	4.149	2.111	2.082	4.193	2.154	2.114	4.268
82 Terzigno	4.591	4.750	9.341	4.646	4.824	9.470	4.702	4.906	9.608
83 Torre Annunziata	27.052	28.471	55.523	27.274	28.674	55.948	27.642	29.102	56.744
84 Torre del Greco	34.690	35.622	70.312	35.430	36.389	71.819	36.117	36.960	73.077
85 Tufino	1.423	1.474	2.897	1.417	1.468	2.885	1.400	1.461	2.861
86 Vico Equense	7.539	7.601	15.140	7.577	7.624	15.201	7.582	7.629	15.211
87 Villaricca	3.498	3.612	7.110	3.524	3.694	7.218	3.577	3.725	7.302
88 Visciano	1.618	1.711	3.329	1.632	1.724	3.356	1.660	1.769	3.429
89 Volla	2.229	2.244	4.473	2.256	2.273	4.529	2.350	2.354	4.704
PROVINCIA	1081.600	1146.794	2228.394	1100.205	1165.159	2265.364	1119.844	1184.704	2304.548

PROVINCIA DI NOVARA

1 Agrate Contùrbia	566	622	1.188	569	617	1.186	565	606	1.171
2 Ameno	557	708	1.265	558	688	1.246	541	667	1.208
3 Antrona Schieranco	409	445	854	406	439	845	399	439	838
4 Anzola d'Ossola	219	224	443	212	222	434	209	219	428
5 Arizzano	338	436	774	329	432	761	308	423	731
6 Armeno	1.088	1.153	2.241	1.076	1.172	2.248	1.074	1.164	2.238
7 Arola (*)	176	195	371	182	197	379	182	199	381
8 Arona	4.784	5.700	10.484	4.822	5.743	10.565	4.922	5.851	10.773
9 Aurano	246	281	527	238	269	507	239	268	507
10 Baccello	561	546	1.107	558	543	1.101	572	555	1.127
11 Bannio Anzino	466	519	985	463	518	981	449	518	967
12 Barengo	726	686	1.412	726	694	1.420	723	695	1.418

NOVARA

COMUNI	POPOLAZIONE RESIDENTE AL 31 DICEMBRE								
	1955			1956			1957		
	M	F	MF	M	F	MF	M	F	MF
13 Baveno	1.636	1.891	3.527	1.635	1.887	3.522	1.643	1.908	3.551
14 Bèe	239	254	493	252	262	514	249	262	511
15 Belgirate	260	345	605	271	343	614	272	351	623
16 Bellinzago Novarese	3.093	3.140	6.233	3.165	3.215	6.380	3.231	3.295	6.526
17 Bèura-Cardezza	855	912	1.767	850	895	1.745	856	889	1.745
18 Biandrate	776	781	1.557	786	788	1.574	766	763	1.529
19 Boca	600	645	1.245	617	646	1.263	610	637	1.247
20 Bognanco	511	546	1.057	507	544	1.051	488	534	1.022
21 Bogogno	745	699	1.444	740	693	1.433	732	688	1.420
22 Bolzano Novarese	409	424	833	407	430	837	414	426	840
23 Borgolavezzaro	1.300	1.328	2.628	1.298	1.324	2.622	1.240	1.299	2.539
24 Borgomanero	6.908	7.644	14.552	6.940	7.731	14.671	6.985	7.778	14.763
25 Borgo Ticino	1.093	1.177	2.270	1.110	1.202	2.312	1.097	1.211	2.308
26 Briga Novarese	766	803	1.569	768	808	1.576	768	827	1.595
27 Briona	817	791	1.608	816	777	1.593	799	776	1.575
28 Brovello-Carpugnino	288	328	616	281	318	599	275	307	582
29 Calasca-Castiglione	684	785	1.469	678	774	1.452	658	760	1.418
30 Caltignaga	1.073	1.059	2.132	1.084	1.077	2.161	1.104	1.080	2.184
31 Cambiasca	506	587	1.093	521	601	1.122	522	600	1.122
32 Càmeri	3.172	3.229	6.401	3.216	3.308	6.524	3.271	3.341	6.612
33 Cànnero Riviera	562	686	1.248	566	687	1.253	561	680	1.241
34 Cannòbio	1.829	2.113	3.942	1.876	2.122	3.998	1.903	2.140	4.043
35 Caprezzo	118	136	254	115	137	252	113	128	241
36 Carpignano Sèsia	1.222	1.328	2.550	1.215	1.305	2.520	1.227	1.306	2.533
37 Casalbeltrame	510	487	997	474	456	930	456	434	890
38 Casale Corte Cerro	1.263	1.409	2.672	1.228	1.387	2.615	1.228	1.385	2.613
39 Casalèggio Novara	522	547	1.069	513	542	1.055	511	541	1.052
40 Casalino	1.542	1.535	3.077	1.524	1.528	3.052	1.505	1.483	2.988
41 Casalvolone	805	817	1.622	807	824	1.631	773	792	1.565
42 Castellazzo Novarese	323	295	618	325	288	613	320	286	606
43 Castelletto sopra Ti- cino	2.792	2.941	5.733	2.845	3.002	5.847	2.833	2.997	5.830
44 Cavaglietto	284	265	549	274	250	524	266	241	507
45 Cavàglio d'Agogna	810	821	1.631	800	812	1.612	779	799	1.578
46 Cavàglio-Spòccia	297	281	578	289	273	562	288	274	562
47 Cavallirio	523	550	1.073	523	553	1.076	522	551	1.073
48 Ceppo Morelli	340	373	713	323	367	690	326	360	686
49 Cerano	2.909	2.971	5.880	2.914	2.970	5.884	2.906	2.954	5.860
50 Cèsara (*)	334	335	669	336	336	672	359	352	711
51 Colazza (*)	185	223	408	178	216	394	174	217	391
52 Comignago	285	281	566	295	288	583	281	286	567
53 Cossogno	550	608	1.158	512	575	1.087	497	562	1.059
54 Cravèggia	438	486	924	428	485	913	432	483	915
55 Cressa	692	713	1.405	690	721	1.411	703	728	1.431
56 Crèvola d'Òssola	1.363	1.317	2.680	1.380	1.308	2.688	1.364	1.298	2.662
57 Crodo	819	809	1.628	829	817	1.646	839	817	1.656
58 Curèggio	936	931	1.867	931	921	1.852	916	910	1.826
59 Cùrsolo-Orasso	239	253	492	235	250	485	229	242	471
60 Divignano	512	515	1.027	508	505	1.013	504	502	1.006
61 Domodòssola	7.265	7.437	14.702	7.352	7.512	14.864	7.504	7.643	15.147

NOVARA

COMUNI	POPOLAZIONE RESIDENTE AL 31 DICEMBRE								
	1955			1956			1957		
	M	F	MF	M	F	MF	M	F	MF
62 Dormelletto	549	594	1.143	556	599	1.155	574	626	1.200
63 Druogno	440	511	951	447	513	960	441	501	942
64 Falmenta	356	462	818	353	449	802	344	435	779
65 Fara Novarese	1.154	1.189	2.343	1.160	1.178	2.338	1.136	1.151	2.287
66 Fontaneto d'Agogna	1.296	1.337	2.633	1.269	1.327	2.596	1.241	1.312	2.553
67 Formazza	361	353	714	367	351	718	355	341	696
68 Galliate	5.524	6.003	11.527	5.597	6.045	11.642	5.760	6.179	11.939
69 Garbagna Novarese (*)	532	502	1.034	542	494	1.036	538	490	1.028
70 Gargallo	504	571	1.075	515	573	1.088	512	564	1.076
71 Gattico	1.224	1.259	2.483	1.218	1.253	2.471	1.236	1.277	2.513
72 Germagno (*)	89	112	201	92	116	208	94	116	210
73 Ghemme	2.026	2.198	4.224	2.020	2.192	4.212	2.018	2.197	4.215
74 Ghiffa	1.076	1.314	2.390	1.073	1.312	2.385	1.057	1.273	2.330
75 Gignese	415	485	900	405	477	882	400	478	878
76 Gozzano	2.336	2.566	4.902	2.331	2.573	4.904	2.391	2.625	5.016
77 Granozzo con Monticello	956	909	1.865	911	861	1.772	887	817	1.704
78 Gravellona Toce	2.125	2.335	4.460	2.145	2.339	4.484	2.203	2.363	4.566
79 Grignasco	2.082	2.382	4.464	2.150	2.420	4.570	2.153	2.458	4.611
80 Gurro	347	450	797	339	443	782	325	443	768
81 Intragna	191	241	432	194	239	433	178	215	393
82 Invòrio	1.428	1.628	3.056	1.436	1.635	3.071	1.464	1.629	3.093
83 Landiona	441	428	869	434	422	856	419	402	821
84 Lesa	1.116	1.308	2.424	1.124	1.308	2.432	1.151	1.335	2.486
85 Loreglia (*)	263	307	570	255	299	554	249	290	539
86 Macugnaga	476	478	954	465	469	934	463	460	923
87 Madonna del Sasso	284	328	612	291	325	616	300	337	637
88 Maggiora	799	971	1.770	783	962	1.745	779	959	1.738
89 Malesco	695	692	1.387	693	693	1.386	708	700	1.408
90 Mandello Vitta (*)	200	204	404	202	201	403	213	216	429
91 Marano Ticino	457	509	966	450	493	943	448	490	938
92 Masera	626	666	1.292	615	663	1.278	619	679	1.298
93 Massino Visconti	420	485	905	416	483	899	417	485	902
94 Massiola (*)	157	184	341	150	181	331	151	181	332
95 Mèina	967	1.186	2.153	1.001	1.220	2.221	994	1.221	2.215
96 Mergozzo	965	1.110	2.075	974	1.131	2.105	990	1.141	2.131
97 Mezzomerico	531	522	1.053	524	522	1.046	526	510	1.036
98 Miasino	427	538	965	438	539	977	439	563	1.002
99 Miazzina	190	225	415	188	216	404	189	213	402
100 Momo	1.242	1.196	2.438	1.261	1.212	2.473	1.270	1.194	2.464
101 Montecrestese	640	639	1.279	642	634	1.276	653	643	1.296
102 Montescheno (*)	704	765	1.469	354	373	727	361	378	739
103 Nebbiuno	563	640	1.203	561	632	1.193	562	633	1.195
104 Nibbiola	589	574	1.163	557	560	1.117	525	541	1.066
105 Nònio	471	468	939	481	476	957	478	469	947
106 NOVARA	35.216	39.442	74.658	36.281	40.401	76.682	37.343	41.646	78.989
107 Oggèbbio	508	555	1.063	514	558	1.072	504	558	1.062
108 Olèggio	4.402	4.656	9.058	4.436	4.713	9.149	4.432	4.701	9.133
109 Olèggio Castello	535	570	1.105	555	578	1.133	559	585	1.144
110 Omegna	6.189	6.931	13.120	6.253	6.959	13.212	6.302	6.975	13.277

COMUNI	POPOLAZIONE RESIDENTE AL 31 DICEMBRE								
	1955			1956			1957		
	M	F	MF	M	F	MF	M	F	MF
111 Ornavasso	1.347	1.432	2.779	1.355	1.450	2.805	1.347	1.444	2.791
112 Orta San Giulio	500	595	1.095	527	616	1.143	511	594	1.105
113 Pallanzeno.	497	531	1.028	505	541	1.046	509	550	1.059
114 Paruzzaro	592	612	1.204	601	613	1.214	603	609	1.212
115 Pella	420	518	938	420	533	953	427	542	969
116 Pettenasco.	535	554	1.089	559	570	1.129	543	572	1.115
117 Piedimulera	814	850	1.664	808	826	1.634	797	821	1.618
118 Pieve Vergonte.	1.362	1.362	2.724	1.356	1.354	2.710	1.326	1.351	2.677
119 Pisano (*).	237	281	518	221	266	487	237	282	519
120 Pogno.	544	541	1.085	563	555	1.118	549	548	1.097
121 Pòmbia	735	721	1.456	699	684	1.383	651	640	1.291
122 Prato Sèsia	888	895	1.783	868	884	1.752	862	893	1.755
123 Premeno.	404	404	808	405	403	808	408	397	805
124 Prèmia	569	561	1.130	563	551	1.114	564	540	1.104
125 Premosello.	1.090	1.116	2.206	1.107	1.140	2.247	1.110	1.148	2.258
126 Quarna Sopra	225	265	490	222	260	482	221	255	476
127 Quarna Sotto	348	399	747	347	386	733	350	390	740
128 Re	616	706	1.322	606	709	1.315	439	499	938
129 Recetto	609	626	1.235	601	619	1.220	587	593	1.180
130 Romagnano Sèsia. . . .	2.076	2.264	4.340	2.085	2.269	4.354	2.105	2.283	4.388
131 Romentino.	1.639	1.730	3.369	1.661	1.749	3.410	1.661	1.762	3.423
132 San Bernardino Ver- bano	551	602	1.153	556	610	1.166	562	597	1.159
133 San Maurizio d'Opàglio	745	797	1.542	752	820	1.572	771	832	1.603
134 San Nazzaro Sèsia . . .	519	487	1.006	512	467	979	507	462	969
135 San Pietro Mosezzo . . .	1.113	989	2.102	1.111	1.008	2.119	1.071	992	2.063
136 Santa Maria Maggiore	590	668	1.258	585	656	1.241	571	654	1.225
137 Seppiana (*).	—	—	—	167	167	334	169	170	339
138 Sillavengo	466	478	944	461	473	934	447	475	922
139 Sizzano	837	805	1.642	844	811	1.655	821	795	1.616
140 Soriso.	393	453	846	416	478	894	391	468	859
141 Sozzago	608	612	1.220	606	593	1.199	596	575	1.171
142 Stresa.	2.165	2.508	4.673	2.193	2.553	4.746	2.206	2.557	4.763
143 Suno	1.531	1.576	3.107	1.516	1.562	3.078	1.501	1.546	3.047
144 Terdobbiate (*)	390	399	789	381	370	751	387	386	773
145 Toceno	294	317	611	287	318	605	296	324	620
146 Tornaco	701	735	1.436	690	719	1.409	654	698	1.352
147 Tràrego Viggiona. . . .	308	331	639	306	323	629	298	314	612
148 Trasquera	359	303	662	350	301	651	342	282	624
149 Trecate	5.186	5.717	10.903	5.234	5.777	11.011	5.336	5.865	11.201
150 Trontano	769	796	1.565	775	801	1.576	774	803	1.577
151 Valstrona (*).	806	866	1.672	810	857	1.667	802	850	1.652
152 Vanzone con San Carlo	320	388	708	305	377	682	295	363	658
153 Vàprio d'Agogna	562	553	1.115	559	551	1.110	555	545	1.100
154 Varallo Pòmbia	1.419	1.524	2.943	1.453	1.529	2.982	1.474	1.533	3.007
155 Varzo	1.455	1.593	3.048	1.440	1.588	3.028	1.415	1.571	2.986
156 Verbània	12.614	14.676	27.290	12.747	14.803	27.550	12.910	14.976	27.886
157 Veruno	683	713	1.396	675	718	1.393	657	696	1.353
158 Vespolate	1.300	1.359	2.659	1.285	1.360	2.645	1.264	1.353	2.617
159 Vicolungo (*).	514	523	1.037	512	525	1.037	497	517	1.014

NOVARA-NUORO

COMUNI	POPOLAZIONE RESIDENTE AL 31 DICEMBRE								
	1955			1956			1957		
	M	F	MF	M	F	MF	M	F	MF
160 Viganella (*)	—	—	—	173	216	389	175	217	392
161 Vignone	260	323	583	251	307	558	237	292	529
162 Villadòssola	3.388	3.522	6.910	3.452	3.567	7.019	3.484	3.613	7.097
163 Villette (*)	—	—	—	—	—	—	139	188	327
164 Vinzàglio	617	590	1.207	619	589	1.208	607	584	1.191
165 Vogogna	1.031	1.053	2.084	1.044	1.063	2.107	1.078	1.070	2.148
PROVINCIA	209.761	227.543	437.304	211.530	229.041	440.571	212.929	230.598	443.527

PROVINCIA DI NUORO

1 Aritzo	1.255	1.245	2.500	1.256	1.261	2.517	1.281	1.283	2.564
2 Arzana	1.531	1.579	3.110	1.559	1.610	3.169	1.586	1.645	3.231
3 Atzara	866	819	1.685	890	824	1.714	905	832	1.737
4 Aùstis	699	669	1.368	700	690	1.390	702	706	1.408
5 Bari Sardo	1.463	1.556	3.019	1.475	1.581	3.056	1.507	1.627	3.134
6 Baunei	1.994	1.994	3.988	1.989	2.017	4.006	2.002	2.022	4.024
7 Belvi	462	457	919	455	447	902	465	455	920
8 Birori	272	233	505	274	238	512	267	232	499
9 Bitti	3.040	3.133	6.173	3.020	3.161	6.181	3.011	3.192	6.203
10 Bolòtana	2.345	2.262	4.607	2.309	2.244	4.553	2.303	2.254	4.557
11 Bòrore	1.519	1.501	3.020	1.528	1.510	3.038	1.539	1.520	3.059
12 Bortigali	1.439	1.347	2.786	1.410	1.356	2.766	1.410	1.344	2.754
13 Bosa	3.985	4.284	8.269	4.052	4.339	8.391	4.120	4.403	8.523
14 Cùglieri	2.268	2.411	4.679	2.285	2.396	4.681	2.320	2.420	4.740
15 Dèsolo	2.092	2.237	4.329	2.145	2.279	4.424	2.182	2.342	4.524
16 Dorgali	3.499	3.533	7.032	3.548	3.588	7.136	3.578	3.616	7.194
17 Dualchi	524	504	1.028	519	507	1.026	512	508	1.020
18 Escalaplano	1.731	1.659	3.390	1.754	1.692	3.446	1.774	1.708	3.482
19 Escolca	501	471	972	504	475	979	503	485	988
20 Esterzili	755	708	1.463	769	711	1.480	778	717	1.495
21 Flùssio	359	388	747	350	383	733	338	372	710
22 Fonni	2.591	2.684	5.275	2.584	2.708	5.292	2.588	2.706	5.294
23 Gadoni	734	769	1.503	756	781	1.537	740	787	1.527
24 Gàiro	1.398	1.439	2.837	1.402	1.445	2.847	1.410	1.451	2.861
25 Galtelli	1.045	998	2.043	1.046	1.003	2.049	1.088	1.028	2.116
26 Gavoi	1.807	1.955	3.762	1.818	1.953	3.771	1.838	1.978	3.816
27 Genoni	824	816	1.640	840	806	1.646	852	809	1.661
28 Gèrgei	1.251	1.075	2.326	1.256	1.074	2.330	1.262	1.086	2.348
29 Girasole	177	198	375	174	185	359	178	195	373
30 Ilbono	1.365	1.484	2.849	1.399	1.512	2.911	1.391	1.517	2.908
31 Irgoli	979	911	1.890	1.028	937	1.965	1.040	953	1.993
32 Isili	1.730	1.654	3.384	1.771	1.679	3.450	1.805	1.682	3.487
33 Jerzu	2.024	2.054	4.078	2.050	2.073	4.123	2.049	2.070	4.119
34 Làconi	1.498	1.400	2.898	1.541	1.457	2.998	1.546	1.463	3.009
35 Lanusei	2.549	2.568	5.117	2.606	2.630	5.236	2.663	2.702	5.365
36 Lei	412	374	786	419	378	797	422	384	806
37 Loceri	872	866	1.738	889	870	1.759	896	879	1.775
38 Lòculi	301	294	595	315	301	616	318	299	617
39 Lodè	1.713	1.593	3.306	1.742	1.631	3.373	1.766	1.641	3.407

NUORO

COMUNI	POPOLAZIONE RESIDENTE AL 31 DICEMBRE								
	1955			1956			1957		
	M	F	MF	M	F	MF	M	F	MF
40 Lotzorai	606	535	1.141	628	554	1.182	642	565	1.207
41 Lula	1.199	1.141	2.340	1.209	1.176	2.385	1.241	1.201	2.442
42 Macomer	3.776	3.825	7.601	3.846	3.912	7.758	3.973	3.989	7.962
43 Magomàdas	458	469	927	452	459	911	444	456	900
44 Mamoiada	1.597	1.532	3.129	1.604	1.542	3.146	1.609	1.545	3.154
45 Meana Sardo	1.383	1.300	2.683	1.370	1.273	2.643	1.379	1.279	2.658
46 Mòdolo	176	208	384	176	208	384	170	210	380
47 Montresta	770	680	1.450	764	672	1.436	745	646	1.391
48 Noragùgume	370	341	711	368	342	710	374	341	715
49 NUORO	9.787	9.670	19.457	9.995	9.976	19.971	10.231	10.223	20.454
50 Nuràgus	758	680	1.438	765	694	1.459	761	686	1.447
51 Nurallao	853	783	1.636	866	802	1.668	876	806	1.682
52 Nurri	2.213	2.001	4.214	2.237	2.030	4.267	2.279	2.049	4.328
53 Oliena	3.166	3.292	6.458	3.237	3.316	6.553	3.301	3.351	6.652
54 Ollolai	1.077	1.078	2.155	1.095	1.082	2.177	1.094	1.089	2.183
55 Olzai	880	927	1.807	879	934	1.813	888	925	1.813
56 Onani	712	413	1.125	715	410	1.125	704	416	1.120
57 Onifai	513	410	923	523	423	946	520	424	944
58 Oniferi	584	586	1.170	596	601	1.197	603	602	1.205
59 Orani	1.865	1.873	3.738	1.879	1.877	3.756	1.889	1.884	3.773
60 Orgòsolo	2.204	2.151	4.355	2.241	2.179	4.420	2.283	2.200	4.483
61 Orosei	1.928	1.906	3.834	1.951	1.925	3.876	2.000	1.980	3.980
62 Orotelli	1.647	1.696	3.343	1.647	1.692	3.339	1.656	1.709	3.365
63 Orroli	1.848	1.689	3.537	1.890	1.752	3.642	1.927	1.791	3.718
64 Ortuero	1.182	1.068	2.250	1.204	1.091	2.295	1.215	1.103	2.318
65 Orune	3.011	2.803	5.814	3.045	2.805	5.850	3.085	2.824	5.909
66 Osidda	282	267	549	281	267	548	275	259	534
67 Òsini	752	843	1.595	771	868	1.639	774	872	1.646
68 Ottana	851	903	1.754	857	914	1.771	870	933	1.803
69 Ovodda	954	904	1.858	970	917	1.887	994	938	1.932
70 Perdasdefogu	961	939	1.900	998	964	1.962	1.025	1.013	2.038
71 Posada	2.677	2.534	5.211	2.702	2.571	5.273	2.779	2.628	5.407
72 Sàdali	672	695	1.367	666	693	1.359	663	691	1.354
73 Sàgama	261	228	489	254	229	483	254	231	485
74 Sarule	1.161	1.269	2.430	1.168	1.265	2.433	1.170	1.272	2.442
75 Scano di Montiferro	1.450	1.409	2.859	1.447	1.399	2.846	1.433	1.394	2.827
76 Sennariolo	185	206	391	189	209	398	192	216	408
77 Serri	531	497	1.028	547	504	1.051	527	483	1.010
78 Seui	1.648	1.699	3.347	1.672	1.720	3.392	1.706	1.744	3.450
79 Seulo	944	901	1.845	935	900	1.835	930	898	1.828
80 Silanus	1.533	1.457	2.990	1.541	1.454	2.995	1.537	1.469	3.006
81 Sinda	1.396	1.396	2.792	1.404	1.396	2.800	1.443	1.430	2.873
82 Siniscola	3.154	3.120	6.274	3.198	3.186	6.384	3.259	3.257	6.516
83 Sòrgono	1.201	1.179	2.380	1.219	1.131	2.350	1.228	1.131	2.359
84 Suni	898	951	1.849	902	966	1.868	896	960	1.856
85 Tàlana	619	630	1.249	621	639	1.260	637	640	1.277
86 Tertenia	1.740	1.711	3.451	1.766	1.746	3.512	1.825	1.777	3.602
87 Teti	494	478	972	499	475	974	501	481	982
88 Tiana	445	415	860	456	416	872	461	420	881
89 Tinnura	158	194	352	159	202	361	161	210	371

NUORO-PADOVA

COMUNI	POPOLAZIONE RESIDENTE AL 31 DICEMBRE								
	1955			1956			1957		
	M	F	MF	M	F	MF	M	F	MF
90 Tonara	1.741	1.759	3.500	1.775	1.783	3.558	1.773	1.782	3.555
91 Torpè	1.404	1.340	2.744	1.436	1.373	2.809	1.474	1.403	2.877
92 Tortolì	1.979	2.031	4.010	2.050	2.072	4.122	2.091	2.103	4.194
93 Tresnuràghes.	1.038	1.093	2.131	1.054	1.097	2.151	1.057	1.108	2.165
94 Triei	548	564	1.112	562	558	1.120	574	561	1.135
95 Ulàssai	1.140	1.277	2.417	1.134	1.283	2.417	1.127	1.267	2.394
96 Urzulei	828	737	1.565	842	750	1.592	856	773	1.629
97 Ussàssai.	603	611	1.214	614	608	1.222	608	612	1.220
98 Villagrande Strisàili.	1.862	1.790	3.652	1.897	1.824	3.721	1.940	1.847	3.787
99 Villanova Tulo.	888	779	1.667	912	807	1.719	939	820	1.759
PROVINCIA	137.430	135.985	273.415	139.107	137.645	276.752	140.803	139.230	280.033

PROVINCIA DI PADOVA

1 Abano Terme	4.479	4.467	8.946	4.645	4.689	9.334	4.853	4.900	9.753
2 Agna	2.138	2.089	4.227	2.054	2.033	4.087	1.986	1.981	3.967
3 Albigliàsego	4.190	4.255	8.445	4.302	4.310	8.612	4.334	4.340	8.674
4 Anguillara Vèneta	3.398	3.444	6.842	3.367	3.395	6.762	3.295	3.276	6.571
5 Arquà Petrarca	1.246	1.122	2.368	1.248	1.128	2.376	1.250	1.134	2.384
6 Arre	1.287	1.337	2.624	1.250	1.318	2.568	1.221	1.281	2.502
7 Arzergrande	2.309	2.346	4.655	2.276	2.328	4.604	2.238	2.268	4.506
8 Bagnoli di Sopra.	2.706	2.716	5.422	2.637	2.649	5.286	2.536	2.578	5.114
9 Baone.	2.023	2.035	4.058	1.936	1.953	3.889	1.867	1.884	3.751
10 Barbona.	779	750	1.529	744	720	1.464	730	698	1.428
11 Battaglia Terme	1.857	2.049	3.906	1.866	2.078	3.944	1.873	2.106	3.979
12 Boara Pisani.	1.740	1.737	3.477	1.694	1.729	3.423	1.620	1.680	3.300
13 Borgorico.	2.786	2.795	5.581	2.766	2.792	5.558	2.777	2.826	5.603
14 Bovolenta	1.885	1.951	3.836	1.839	1.928	3.767	1.831	1.916	3.747
15 Brùgine	2.390	2.546	4.936	2.317	2.465	4.782	2.275	2.417	4.692
16 Cadòneghe.	3.355	3.231	6.586	3.400	3.279	6.679	3.455	3.352	6.807
17 Campodàrsego	3.977	4.040	8.017	3.981	4.020	8.001	3.986	4.079	8.065
18 Campodoro	1.072	1.082	2.154	1.035	1.032	2.067	1.000	1.010	2.010
19 Camposampiero.	3.225	3.304	6.529	3.214	3.269	6.483	3.232	3.279	6.511
20 Campo San Martino	2.026	2.076	4.102	2.013	2.068	4.081	2.007	2.076	4.083
21 Candiana	1.751	1.782	3.533	1.683	1.693	3.376	1.664	1.697	3.361
22 Càrceri	1.165	1.233	2.398	1.125	1.195	2.320	1.112	1.172	2.284
23 Carmignano di Brenta	2.514	2.536	5.050	2.494	2.522	5.016	2.554	2.577	5.131
24 Carrara San Giòrgio	1.854	1.810	3.664	1.827	1.785	3.612	1.781	1.744	3.525
25 Carrara Santo Stèfano	1.082	1.053	2.135	1.042	1.038	2.080	1.023	984	2.007
26 Cartura	2.211	2.206	4.417	2.194	2.184	4.378	2.178	2.142	4.320
27 Casale di Scodòsia	2.601	2.557	5.158	2.507	2.439	4.946	2.491	2.398	4.889
28 Casalserugo	1.677	1.772	3.449	1.660	1.716	3.376	1.659	1.699	3.358
29 Castelbaldo	1.326	1.347	2.673	1.311	1.331	2.642	1.287	1.302	2.589
30 Cervarese Santa Croce	2.030	1.952	3.982	2.013	1.930	3.943	1.981	1.914	3.895
31 Cinto Eugàneo	1.617	1.533	3.150	1.581	1.504	3.085	1.565	1.474	3.039
32 Cittadella	6.641	7.068	13.709	6.616	7.043	13.659	6.622	7.046	13.668
33 Codevigo	3.258	3.211	6.469	3.139	3.084	6.223	3.033	3.011	6.044
34 Conselve.	3.815	4.127	7.942	3.739	4.094	7.833	3.689	4.035	7.724

PADOVA

COMUNI	POPOLAZIONE RESIDENTE AL 31 DICEMBRE								
	1955			1956			1957		
	M	F	MF	M	F	MF	M	F	MF
35 Corrézzola	3.745	3.953	7.698	3.673	3.872	7.545	3.550	3.751	7.301
36 Curtarolo	2.493	2.487	4.980	2.514	2.502	5.016	2.498	2.482	4.980
37 Este	7.863	8.340	16.203	7.843	8.330	16.173	7.822	8.364	16.186
38 Fontaniva	2.849	2.879	5.728	2.833	2.872	5.705	2.836	2.886	5.722
39 Galliera Veneta	2.411	2.748	5.159	2.403	2.761	5.164	2.364	2.773	5.137
40 Galzignano	2.306	2.273	4.579	2.234	2.219	4.453	2.205	2.186	4.391
41 Gazzo	1.693	1.702	3.395	1.683	1.670	3.353	1.672	1.652	3.324
42 Grantorto	1.707	1.655	3.362	1.693	1.639	3.332	1.663	1.613	3.276
43 Granze	975	934	1.909	972	926	1.898	979	940	1.919
44 Legnaro	2.618	2.586	5.204	2.610	2.589	5.199	2.574	2.568	5.142
45 Limena	1.890	1.794	3.684	1.875	1.767	3.642	1.870	1.775	3.645
46 Lorèggia	2.120	2.096	4.216	2.110	2.073	4.183	2.079	2.038	4.117
47 Lozzo Atestino	1.977	1.925	3.902	1.959	1.891	3.850	1.895	1.812	3.707
48 Maserà di Pàdova	2.631	2.435	5.066	2.615	2.421	5.036	2.607	2.415	5.022
49 Masi	1.350	1.408	2.758	1.337	1.379	2.716	1.319	1.369	2.688
50 Massanzago	1.525	1.476	3.001	1.504	1.442	2.946	1.491	1.425	2.916
51 Megliadino San Fidèn- zio	1.524	1.543	3.067	1.454	1.493	2.947	1.426	1.472	2.898
52 Megliadino San Vitale	1.262	1.384	2.646	1.238	1.367	2.605	1.200	1.319	2.519
53 Merlara	1.988	2.147	4.135	1.938	2.110	4.048	1.939	2.087	4.026
54 Mestrino	2.110	1.977	4.087	2.126	1.999	4.125	2.147	2.029	4.176
55 Monsèlice	8.247	8.405	16.652	8.193	8.299	16.492	8.200	8.290	16.490
56 Montagnana	5.952	6.384	12.336	5.800	6.255	12.055	5.683	6.140	11.823
57 Montegrotto Terme	2.649	2.632	5.281	2.701	2.663	5.364	2.723	2.695	5.418
58 Noventa Padovana	1.967	2.014	3.981	1.993	2.050	4.043	1.988	2.068	4.056
59 Ospedaletto Eugàneo	2.509	2.556	5.065	2.475	2.535	5.010	2.418	2.472	4.890
60 PÀDOVA	85.368	94.780	180.148	86.963	96.767	183.730	88.359	98.486	186.845
61 Pernùmia	2.024	1.980	4.004	1.991	1.971	3.962	1.965	1.946	3.911
62 Piacenza d'Àdige	1.468	1.561	3.029	1.452	1.528	2.980	1.398	1.476	2.874
63 Piazzola sul Brenta	5.276	5.311	10.587	5.268	5.273	10.541	5.231	5.214	10.445
64 Piombino Dese	3.394	3.309	6.703	3.320	3.256	6.576	3.249	3.214	6.463
65 Piove di Sacco	7.338	7.765	15.103	7.264	7.745	15.009	7.203	7.701	14.904
66 Polverara	1.134	1.123	2.257	1.113	1.113	2.226	1.090	1.099	2.189
67 Ponso	1.471	1.457	2.928	1.462	1.463	2.925	1.413	1.430	2.843
68 Pontelongo	2.292	2.492	4.784	2.299	2.483	4.782	2.261	2.425	4.686
69 Ponte San Nicolò	2.602	2.573	5.175	2.611	2.572	5.183	2.601	2.585	5.186
70 Pozzonovo	2.160	2.160	4.320	2.122	2.115	4.237	2.106	2.087	4.193
71 Rovolon	2.135	2.071	4.206	2.142	2.054	4.196	2.091	2.017	4.108
72 Rubano	1.784	1.731	3.515	1.872	1.709	3.581	1.944	1.789	3.733
73 Saccolongo	1.571	1.488	3.059	1.560	1.456	3.016	1.548	1.472	3.020
74 Saletto	1.755	1.794	3.549	1.720	1.766	3.486	1.690	1.706	3.396
75 San Giòrgio delle Pèrti- che	2.772	2.810	5.582	2.800	2.802	5.602	2.795	2.807	5.602
76 San Giòrgio in Bosco	2.473	2.504	4.977	2.427	2.446	4.873	2.402	2.386	4.788
77 San Martino di Lùpari	4.765	5.005	9.770	4.754	5.016	9.770	4.708	4.909	9.617
78 San Pietro in Gu	1.648	1.601	3.249	1.621	1.570	3.191	1.606	1.523	3.129
79 San Pietro Viminàrio	1.319	1.366	2.685	1.292	1.334	2.626	1.240	1.281	2.521
80 Santa Giustina in Colle	2.491	2.506	4.997	2.460	2.459	4.919	2.442	2.415	4.857
81 Santa Margherita d'À- dige	1.530	1.484	3.014	1.508	1.459	2.967	1.457	1.417	2.874

PADOVA-PALERMO

COMUNI	POPOLAZIONE RESIDENTE AL 31 DICEMBRE								
	1955			1956			1957		
	M	F	MF	M	F	MF	M	F	MF
82 Sant'Angelo di Piove di Sacco	2.699	2.604	5.303	2.666	2.562	5.228	2.632	2.514	5.146
83 Sant'Elena	995	1.020	2.015	1.000	1.024	2.024	985	1.026	2.011
84 Sant'Urbano	2.076	2.073	4.149	1.964	1.976	3.940	1.921	1.949	3.870
85 Saonara	2.728	2.839	5.567	2.702	2.829	5.531	2.729	2.855	5.584
86 Selvazzano Dentro	2.622	2.579	5.201	2.681	2.656	5.337	2.731	2.718	5.449
87 Solesino	3.002	2.989	5.991	3.014	3.014	6.028	3.033	3.032	6.065
88 Stanghella	2.556	2.578	5.134	2.473	2.499	4.972	2.454	2.447	4.901
89 Teolo	3.756	3.546	7.302	3.704	3.474	7.178	3.667	3.428	7.095
90 Terrassa Padovana	1.202	1.273	2.475	1.156	1.223	2.379	1.128	1.185	2.313
91 Tòmbolo	2.748	2.968	5.716	2.700	2.923	5.623	2.706	2.929	5.635
92 Torrèglia	2.099	2.115	4.214	2.057	2.094	4.151	2.060	2.096	4.156
93 Trebasèleghe	3.981	3.803	7.784	3.952	3.742	7.694	3.878	3.738	7.616
94 Tribano	2.558	2.588	5.146	2.466	2.471	4.937	2.367	2.397	4.764
95 Urbana	1.191	1.223	2.414	1.179	1.216	2.395	1.159	1.201	2.360
96 Veggiano	1.243	1.170	2.413	1.212	1.117	2.329	1.194	1.093	2.287
97 Vescovana	1.246	1.255	2.501	1.219	1.239	2.458	1.192	1.200	2.392
98 Vighizzolo d'Este	822	835	1.657	805	839	1.644	803	835	1.638
99 Vigodarzere	3.339	3.264	6.603	3.345	3.265	6.610	3.358	3.252	6.610
100 Vigonza	5.742	5.588	11.330	5.797	5.650	11.447	5.797	5.658	11.455
101 Villa del Conte	2.085	2.113	4.198	2.033	2.073	4.106	1.971	2.005	3.976
102 Villa Estense	1.607	1.680	3.287	1.601	1.660	3.261	1.576	1.603	3.179
103 Villafranca Padovana	2.456	2.256	4.712	2.430	2.210	4.640	2.392	2.189	4.581
104 Villanova di Campo-sampiero	2.013	1.945	3.958	1.974	1.928	3.902	1.945	1.898	3.843
105 Vo	2.108	2.065	4.173	2.107	2.057	4.164	2.091	2.035	4.126
PROVINCIA	346.415	358.532	704.947	345.549	357.963	703.512	344.721	357.565	702.286

PROVINCIA DI PALERMO

1 Ìlia	4.100	4.232	8.332	4.058	4.225	8.283	3.938	4.122	8.060
2 Alimena	2.789	2.897	5.686	2.783	2.942	5.725	2.764	2.920	5.684
3 Aliminusa	828	866	1.694	807	857	1.664	804	852	1.656
4 Altavilla Milicia	2.414	2.349	4.763	2.475	2.410	4.885	2.528	2.462	4.990
5 Altofonte	2.668	2.705	5.373	2.627	2.681	5.308	2.631	2.718	5.349
6 Bagheria	16.483	16.368	32.851	16.613	16.537	33.150	16.697	16.628	33.325
7 Balestrate	3.042	2.984	6.026	3.068	3.035	6.103	3.133	3.054	6.187
8 Baucina	1.706	1.773	3.479	1.721	1.758	3.479	1.719	1.752	3.471
9 Belmonte Mezzagno	2.930	2.965	5.895	2.951	2.997	5.948	3.030	3.056	6.086
10 Bisacchino	4.094	4.288	8.382	4.069	4.266	8.335	4.087	4.270	8.357
11 Bolognetta	1.458	1.348	2.806	1.449	1.335	2.784	1.422	1.355	2.777
12 Bompietro	1.842	1.938	3.780	1.845	1.930	3.775	1.849	1.923	3.772
13 Borgetto	3.553	3.770	7.323	3.374	3.581	6.955	3.380	3.591	6.971
14 Caccamo	5.173	5.231	10.404	5.161	5.226	10.387	5.187	5.239	10.426
15 Caltavuturo	3.689	3.657	7.346	3.632	3.610	7.242	3.583	3.543	7.126
16 Campofelice di Fitalia	818	762	1.580	766	733	1.499	730	710	1.440
17 Campofelice di Roccella	1.942	1.964	3.906	1.939	1.985	3.924	1.949	2.008	3.957

PALERMO

COMUNI	POPOLAZIONE RESIDENTE AL 31 DICEMBRE								
	1955			1956			1957		
	M	F	MF	M	F	MF	M	F	MF
18 Campoflorito	1.160	1.125	2.285	1.144	1.124	2.268	1.144	1.116	2.260
19 Camporeale	3.256	3.236	6.492	3.249	3.206	6.455	3.238	3.212	6.450
20 Capaci	2.427	2.413	4.840	2.456	2.438	4.894	2.480	2.471	4.951
21 Carini	8.224	8.464	16.688	8.247	8.475	16.722	8.292	8.536	16.828
22 Castelbuono	5.816	6.034	11.850	5.781	6.039	11.820	5.784	6.063	11.847
23 Casteldaccia	3.252	3.149	6.401	3.325	3.203	6.528	3.380	3.258	6.638
24 Castellana Sicula	2.635	2.550	5.185	2.622	2.559	5.181	2.617	2.562	5.179
25 Castronuovo di Sicilia	3.030	2.998	6.028	2.974	2.972	5.946	2.886	2.899	5.785
26 Cefalà Diana	600	586	1.186	581	578	1.159	580	584	1.164
27 Cefalù	6.007	6.505	12.512	6.110	6.607	12.717	6.147	6.628	12.775
28 Cerda	3.072	2.934	6.006	3.066	2.912	5.978	3.049	2.885	5.934
29 Chiusa Sclàfani	2.990	3.049	6.039	2.986	3.035	6.021	2.978	3.024	6.002
30 Ciminna	3.220	3.178	6.398	3.170	3.146	6.316	3.146	3.150	6.296
31 Cinisi	3.801	4.107	7.908	3.913	4.167	8.080	3.938	4.202	8.140
32 Collesano	3.740	3.878	7.618	3.742	3.900	7.642	3.794	3.944	7.738
33 Contessa Entellina	1.542	1.456	2.998	1.567	1.483	3.050	1.572	1.480	3.052
34 Corleone	8.247	8.273	16.520	8.207	8.233	16.440	8.129	8.171	16.300
35 Ficarazzi	2.536	2.599	5.135	2.545	2.626	5.171	2.594	2.642	5.236
36 Gangi	5.597	5.493	11.090	5.576	5.461	11.037	5.567	5.448	11.015
37 Geraci Siculo	1.870	1.932	3.802	1.853	1.912	3.765	1.823	1.873	3.696
38 Giardinello	668	641	1.309	675	643	1.318	677	648	1.325
39 Giuliana	1.618	1.700	3.318	1.624	1.700	3.324	1.560	1.641	3.201
40 Godrano	720	620	1.340	718	619	1.337	686	599	1.285
41 Gratteri	1.133	1.229	2.362	1.141	1.241	2.382	1.117	1.123	2.240
42 Isnello	1.781	2.009	3.790	1.776	1.986	3.762	1.744	1.984	3.728
43 Isola delle Femmine	968	967	1.935	991	998	1.989	1.061	1.056	2.117
44 Lascari	1.255	1.301	2.556	1.250	1.299	2.549	1.257	1.321	2.578
45 Lercara Friddi	7.182	7.008	14.190	7.204	6.990	14.194	7.208	6.991	14.199
46 Marineo	3.776	3.685	7.461	3.793	3.726	7.519	3.768	3.712	7.480
47 Mezzojuso	2.572	2.416	4.988	2.589	2.427	5.016	2.589	2.437	5.026
48 Misilmeri	6.582	6.525	13.107	6.569	6.582	13.151	6.638	6.606	13.244
49 Monreale	11.476	11.616	23.092	11.466	11.773	23.239	11.499	11.882	23.381
50 Montelepre	2.534	2.724	5.258	2.558	2.741	5.299	2.518	2.727	5.245
51 Montemaggiore Belsito	3.062	3.030	6.092	3.042	3.009	6.051	3.036	2.985	6.021
52 Palazzo Adriano	2.060	1.991	4.051	2.056	1.970	4.026	2.058	1.959	4.017
53 PALERMO	261.594	280.302	541.896	269.787	287.681	557.468	276.126	294.442	570.568
54 Partinico	12.667	12.713	25.380	12.764	12.701	25.465	12.883	12.789	25.672
55 Petralia Soprana	3.908	3.791	7.699	3.897	3.771	7.668	3.884	3.769	7.653
56 Petralia Sottana	2.848	2.995	5.843	2.842	2.977	5.819	2.811	2.935	5.746
57 Piana degli Albanesi	3.534	3.681	7.215	3.430	3.667	7.097	3.373	3.642	7.015
58 Polizzi Generosa	4.024	3.936	7.960	3.981	3.871	7.852	3.974	3.868	7.842
59 Pollina	1.593	1.642	3.235	1.533	1.684	3.217	1.528	1.683	3.211
60 Prizzi	5.191	5.189	10.380	5.114	5.090	10.204	5.039	5.024	10.063
61 Roccamena	1.742	1.721	3.463	1.750	1.745	3.495	1.750	1.751	3.501
62 Roccapalumba	2.348	2.239	4.587	2.349	2.214	4.563	2.323	2.149	4.472
63 San Cipirello	2.567	2.484	5.051	2.565	2.462	5.027	2.576	2.438	5.014
64 San Giuseppe Jato	5.051	4.880	9.931	5.037	4.854	9.891	5.039	4.831	9.870
65 San Mauro Castelverde	2.439	2.506	4.945	2.440	2.499	4.939	2.433	2.484	4.917
66 Santa Cristina Gela	559	570	1.129	513	529	1.042	499	515	1.014
67 Santa Flàvia	3.950	4.058	8.008	3.980	4.107	8.087	4.034	4.151	8.185

PALERMO-PARMA

COMUNI	POPOLAZIONE RESIDENTE AL 31 DICEMBRE								
	1955			1956			1957		
	M	F	MF	M	F	MF	M	F	MF
68 Sciarà	1.489	1.424	2.913	1.504	1.435	2.939	1.537	1.450	2.987
69 Sciafani Bagni	518	492	1.010	488	495	983	483	492	975
70 Termini Imerese	12.796	13.238	26.034	12.848	13.319	26.167	12.784	13.191	25.975
71 Terrasini	4.122	4.257	8.379	4.165	4.299	8.464	4.175	4.351	8.526
72 Torretta	1.724	1.843	3.567	1.724	1.842	3.566	1.751	1.850	3.601
73 Tràbia	3.149	3.135	6.284	3.111	3.133	6.244	3.092	3.096	6.188
74 Trappeto	1.214	1.245	2.459	1.234	1.257	2.491	1.261	1.284	2.545
75 Ùstica	659	554	1.213	649	544	1.193	642	549	1.191
76 Valledolmo	4.052	3.983	8.035	4.018	3.973	7.991	3.975	3.924	7.899
77 Ventimiglia di Sicilia	2.103	2.179	4.282	2.050	2.081	4.131	1.945	1.989	3.934
78 Vicari	2.639	2.622	5.261	2.625	2.589	5.214	2.645	2.589	5.234
79 Villabate	4.207	4.165	8.372	4.185	4.155	8.340	4.256	4.180	8.436
80 Villafrati	1.643	1.733	3.376	1.610	1.727	3.337	1.579	1.680	3.259
PROVINCIA	534.268	555.095	1089.363	542.097	562.589	1104.686	548.382	569.118	1117.500

PROVINCIA DI PARMA

1 Albareto	2.038	2.032	4.070	2.026	2.023	4.049	1.963	1.970	3.933
2 Bardi	3.553	3.610	7.163	3.529	3.563	7.092	3.465	3.508	6.973
3 Bedònia	3.741	3.912	7.653	3.741	3.897	7.638	3.741	3.868	7.609
4 Berceto	3.008	3.053	6.061	2.971	3.017	5.988	2.959	2.984	5.943
5 Bore	1.175	1.058	2.233	1.149	1.034	2.183	1.135	1.018	2.153
6 Borgo Val di Taro	5.222	5.322	10.544	5.167	5.267	10.434	5.099	5.229	10.328
7 Busseto	4.573	4.544	9.117	4.486	4.428	8.914	4.429	4.388	8.817
8 Calestano	1.585	1.549	3.134	1.561	1.514	3.075	1.532	1.466	2.998
9 Collèchio	4.603	4.552	9.155	4.582	4.550	9.132	4.558	4.568	9.126
10 Colorno	3.744	3.625	7.369	3.650	3.582	7.232	3.592	3.536	7.128
11 Compiano	876	960	1.836	883	959	1.842	866	918	1.784
12 Corniglio	2.922	2.880	5.802	2.879	2.851	5.730	2.817	2.801	5.618
13 Felino	2.371	2.434	4.805	2.359	2.399	4.758	2.321	2.346	4.667
14 Fidenza	9.624	9.547	19.171	9.818	9.812	19.630	10.060	10.009	20.069
15 Fontanellato	3.643	3.593	7.236	3.633	3.567	7.200	3.564	3.516	7.080
16 Fontevivo	2.352	2.233	4.585	2.360	2.257	4.617	2.322	2.222	4.544
17 Fornovo di Taro	3.242	3.352	6.594	3.210	3.317	6.527	3.141	3.279	6.420
18 Langhirano	3.469	3.390	6.859	3.503	3.400	6.903	3.506	3.385	6.891
19 Lesignano de' Bagni	1.689	1.664	3.353	1.657	1.627	3.284	1.582	1.601	3.183
20 Medesano	4.088	3.927	8.015	4.051	3.903	7.954	4.023	3.819	7.842
21 Mezzani	1.783	1.691	3.474	1.755	1.667	3.422	1.739	1.690	3.429
22 Mònchio delle Corti	1.654	1.551	3.205	1.604	1.510	3.114	1.561	1.464	3.025
23 Montechiarùgolo	3.330	3.298	6.628	3.245	3.224	6.469	3.237	3.187	6.424
24 Neviano degli Ardui- ni	3.803	3.484	7.287	3.712	3.415	7.127	3.608	3.359	6.967
25 Noceto	5.192	5.098	10.290	5.086	5.012	10.098	5.043	4.977	10.020
26 Palanzano	1.672	1.590	3.262	1.644	1.545	3.189	1.614	1.534	3.148
27 PARMA	59.246	64.853	124.099	60.400	66.186	126.586	61.296	67.282	128.578
28 Pellegrino Parmense	1.985	1.786	3.771	1.955	1.757	3.712	1.914	1.744	3.658
29 Polèsine Parmense	1.217	1.212	2.429	1.216	1.217	2.433	1.190	1.194	2.384
30 Roccabianca	2.314	2.374	4.688	2.307	2.349	4.656	2.281	2.299	4.580
31 Sala Baganza	1.995	2.070	4.065	1.971	2.041	4.012	1.939	2.005	3.944

PARMA-PAVIA

COMUNI	POPOLAZIONE RESIDENTE AL 31 DICEMBRE								
	1955			1956			1957		
	M	F	MF	M	F	MF	M	F	MF
32 Salsomaggiore Terme(*)	8.495	8.858	17.353	8.574	8.958	17.532	8.605	8.973	17.578
33 San Secondo Parmense	2.772	2.686	5.458	2.747	2.665	5.412	2.714	2.646	5.360
34 Sissa	2.474	2.410	4.884	2.460	2.388	4.848	2.457	2.361	4.818
35 Solignano	1.353	1.374	2.727	1.350	1.361	2.711	1.326	1.317	2.643
36 Soragna	2.717	2.664	5.381	2.680	2.607	5.287	2.624	2.558	5.182
37 Sorbolo	3.157	3.047	6.204	3.131	3.004	6.135	3.192	3.039	6.231
38 Terenzo	1.532	1.481	3.013	1.494	1.457	2.951	1.438	1.421	2.859
39 Tizzano Val Parma	2.150	1.964	4.114	2.116	1.941	4.057	2.098	1.926	4.024
40 Tornolo	1.597	1.676	3.273	1.554	1.650	3.204	1.535	1.626	3.161
41 Torrile	1.977	1.845	3.822	1.930	1.812	3.742	1.888	1.778	3.666
42 Traversetolo	3.134	3.168	6.302	3.068	3.136	6.204	3.026	3.101	6.127
43 Treccasali	1.577	1.524	3.101	1.547	1.499	3.046	1.508	1.466	2.974
44 Valmòzzola	1.031	1.022	2.053	1.004	1.006	2.010	894	920	1.814
45 Varano de' Melegari	1.602	1.486	3.088	1.586	1.445	3.031	1.540	1.401	2.941
46 Varsi	2.263	2.136	4.399	2.251	2.061	4.312	2.232	2.040	4.272
47 Vigatto	3.459	3.712	7.171	3.392	3.660	7.052	3.370	3.651	7.021
48 Zibello	1.532	1.624	3.156	1.515	1.601	3.116	1.493	1.600	3.093
PROVINCIA	194.531	198.921	393.452	194.509	199.141	393.650	194.037	198.990	393.027

PROVINCIA DI PAVIA

1 Alagna	552	586	1.138	545	570	1.115	534	562	1.096
2 Albaredo Arnaboldi	209	237	446	221	245	466	216	244	460
3 Albonese	454	497	951	427	492	919	422	477	899
4 Albuzzano	1.137	1.080	2.217	1.126	1.082	2.208	1.147	1.064	2.211
5 Arena Po	1.324	1.282	2.606	1.270	1.258	2.528	1.246	1.209	2.455
6 Badia Pavese	302	304	606	300	302	602	292	302	594
7 Bagnària	464	433	897	458	428	886	443	410	853
8 Barbianello	589	626	1.215	578	615	1.193	583	590	1.173
9 Bascapè	1.058	1.036	2.094	1.037	999	2.036	1.026	994	2.020
10 Bastida de' Dossi	158	153	311	161	154	315	163	160	323
11 Bastida Pancarana	659	673	1.332	664	664	1.328	647	652	1.299
12 Battuda	346	337	683	344	334	678	339	338	677
13 Belgioioso	2.328	2.437	4.765	2.354	2.467	4.821	2.364	2.468	4.832
14 Bereguardo	1.189	1.073	2.262	1.163	1.069	2.232	1.173	1.074	2.247
15 Borgo Priolo	1.060	956	2.016	1.031	931	1.962	1.039	950	1.989
16 Borgoratto Mormorolo	475	446	921	454	422	876	444	413	857
17 Borgo San Siro	804	736	1.540	778	720	1.498	753	705	1.458
18 Bornasco	675	622	1.297	675	615	1.290	653	610	1.263
19 Bosnasco	497	409	906	492	405	897	491	413	904
20 Brema	952	1.021	1.973	922	1.015	1.937	948	1.029	1.977
21 Bressana Bottarone	1.595	1.639	3.234	1.564	1.606	3.170	1.555	1.618	3.173
22 Broni	4.208	4.514	8.722	4.294	4.582	8.876	4.350	4.656	9.006
23 Calvignano	180	164	344	179	163	342	176	149	325
24 Campospinoso	326	349	675	319	338	657	324	339	663
25 Càndia Lomellina	1.275	1.308	2.583	1.283	1.294	2.577	1.243	1.263	2.506
26 Canevino	178	148	326	164	146	310	159	135	294
27 Canneto Pavese	983	1.057	2.040	968	1.045	2.013	968	1.046	2.014

PAVIA

COMUNI	POPOLAZIONE RESIDENTE AL 31 DICEMBRE								
	1955			1956			1957		
	M	F	MF	M	F	MF	M	F	MF
28 Carbonara al Ticino	800	755	1.555	768	731	1.499	774	757	1.531
29 Casanova Lonati	286	260	546	274	244	518	284	249	533
30 Casatisma	489	474	963	485	461	946	497	467	964
31 Casei Gerola	1.158	1.208	2.366	1.129	1.189	2.318	1.118	1.189	2.307
32 Casorate Primo	1.793	1.867	3.660	1.837	1.878	3.715	1.881	1.901	3.782
33 Cassolnovo	3.084	3.387	6.471	3.084	3.361	6.445	3.090	3.375	6.465
34 Castana	648	649	1.297	640	635	1.275	611	623	1.234
35 Casteggio	3.101	3.342	6.443	3.135	3.380	6.515	3.191	3.406	6.597
36 Castelletto di Branduz- zo	675	682	1.357	675	687	1.362	662	670	1.332
37 Castello d'Agogna	359	347	706	362	339	701	346	322	668
38 Castelnovetto	728	731	1.459	700	693	1.393	660	678	1.338
39 Cava Manara	1.805	1.736	3.541	1.826	1.788	3.614	1.804	1.814	3.618
40 Cècima (*)	—	—	—	296	260	556	284	252	536
41 Ceranova	245	264	509	236	264	500	253	268	521
42 Ceretto Lomellina (*)	295	279	574	272	265	537	257	255	512
43 Cernago	713	714	1.427	699	719	1.418	701	714	1.415
44 Certosa di Pavia	1.946	1.915	3.861	1.950	1.928	3.878	1.950	1.948	3.898
45 Cervesina	825	858	1.683	829	849	1.678	811	822	1.633
46 Chignolo Po	2.010	2.080	4.090	2.013	2.040	4.053	1.997	1.999	3.996
47 Cigognola	840	819	1.659	839	802	1.641	819	791	1.610
48 Cilavegna	2.231	2.364	4.595	2.239	2.362	4.601	2.253	2.367	4.620
49 Codevilla	780	870	1.650	785	855	1.640	772	834	1.606
50 Confienza	1.346	1.317	2.663	1.308	1.284	2.592	1.262	1.244	2.506
51 Copiano	475	458	933	478	461	939	473	475	948
52 Corana	719	724	1.443	703	713	1.416	711	706	1.417
53 Cornale	522	519	1.041	519	520	1.039	513	523	1.036
54 Corteolona	903	954	1.857	897	966	1.863	892	963	1.855
55 Corvino San Quirico	739	660	1.399	746	642	1.388	743	639	1.382
56 Costa de' Nobili	385	344	729	371	327	698	365	317	682
57 Cozzo	689	693	1.382	685	685	1.370	669	669	1.338
58 Cura Carpignano	727	728	1.455	681	709	1.390	655	685	1.340
59 Dorno	2.074	2.214	4.288	2.032	2.161	4.193	2.008	2.119	4.127
60 Ferrera Erbognone	906	913	1.819	917	915	1.832	890	898	1.788
61 Filighera	546	536	1.082	538	538	1.076	556	546	1.102
62 Fortunago	520	449	969	492	437	929	477	424	901
63 Frascarolo	867	874	1.741	873	867	1.740	840	845	1.685
64 Galliavola	335	322	657	313	306	619	289	290	579
65 Gambarana	330	363	693	319	357	676	314	354	668
66 Gambold	3.353	3.379	6.732	3.334	3.395	6.729	3.337	3.392	6.729
67 Garlasco	4.205	4.519	8.724	4.238	4.518	8.756	4.262	4.567	8.829
68 Genzone	287	295	582	279	287	566	287	291	578
69 Gerenzago	434	379	813	446	379	825	433	385	818
70 Giussago	1.742	1.674	3.416	1.735	1.699	3.434	1.715	1.704	3.419
71 Godiasco	1.363	1.349	2.712	1.356	1.348	2.704	1.311	1.315	2.626
72 Golferenzo	235	220	455	234	218	452	226	206	432
73 Gravellona Lomellina	1.390	1.389	2.779	1.373	1.365	2.738	1.374	1.366	2.740
74 Gropello Cairoli	1.927	1.958	3.885	1.953	1.967	3.920	1.913	1.936	3.849
75 Inverno	738	706	1.444	724	695	1.419	716	686	1.402
76 Landriano	1.582	1.539	3.121	1.556	1.508	3.064	1.543	1.503	3.046

PAVIA

COMUNI	POPOLAZIONE RESIDENTE AL 31 DICEMBRE								
	1955			1956			1957		
	M	F	MF	M	F	MF	M	F	MF
77 Langosco	677	685	1.362	644	648	1.292	630	655	1.285
78 Lardirago	642	693	1.335	636	695	1.331	615	682	1.297
79 Linarolo	1.272	1.261	2.533	1.268	1.267	2.535	1.288	1.304	2.592
80 Lirio	189	181	370	178	173	351	177	181	358
81 Lomello	1.544	1.618	3.162	1.532	1.624	3.156	1.498	1.601	3.099
82 Lungavilla	1.081	1.032	2.113	1.129	1.061	2.190	1.154	1.098	2.252
83 Maghero	789	735	1.524	778	734	1.512	774	725	1.499
84 Marcignago	963	894	1.857	965	900	1.865	955	892	1.847
85 Marzano	607	581	1.188	587	575	1.162	606	575	1.181
86 Mede	3.350	3.598	6.948	3.375	3.622	6.997	3.390	3.629	7.019
87 Mencònico	608	525	1.133	607	524	1.131	601	513	1.114
88 Mezzana Bigli	1.129	1.133	2.262	1.111	1.129	2.240	1.112	1.128	2.240
89 Mezzana Rabattone	377	360	737	368	351	719	360	344	704
90 Mezzanino	861	860	1.721	870	860	1.730	877	855	1.732
91 Miradolo Terme	1.646	1.673	3.319	1.625	1.647	3.272	1.600	1.615	3.215
92 Montalto Pavese	901	867	1.768	907	857	1.764	873	848	1.721
93 Montebello	1.026	1.023	2.049	1.044	1.043	2.087	1.006	1.032	2.038
94 Montecalvo Versiggia	673	631	1.304	642	602	1.244	640	589	1.229
95 Montescano	217	233	450	227	231	458	229	223	452
96 Montesègale	382	326	708	376	314	690	369	316	685
97 Monticelli Pavese	512	507	1.019	494	500	994	479	485	964
98 Montù Beccaria	1.591	1.631	3.222	1.582	1.627	3.209	1.541	1.567	3.108
99 Mornico Losana	659	626	1.285	646	623	1.269	651	610	1.261
100 Mortara	6.427	7.070	13.497	6.559	7.180	13.739	6.669	7.322	13.991
101 Nicorvo	464	470	934	458	454	912	428	429	857
102 Olèvano di Lomellina	744	781	1.525	714	756	1.470	702	759	1.461
103 Oliva Gessi	207	170	377	204	170	374	198	161	359
104 Ottobiano	1.037	1.098	2.135	1.062	1.098	2.160	1.008	1.050	2.058
105 Palestro	1.455	1.448	2.903	1.464	1.459	2.923	1.451	1.447	2.898
106 Pancarana	278	294	572	282	297	579	277	288	565
107 Parona	806	871	1.677	826	887	1.713	800	885	1.685
108 PAVIA	32.093	35.867	67.960	32.680	36.409	69.089	33.408	37.250	70.658
109 Pietra de' Giorgi	891	847	1.738	889	855	1.744	874	836	1.710
110 Pieve Albignola	754	753	1.507	763	749	1.512	764	746	1.510
111 Pieve del Cairo	1.463	1.608	3.071	1.453	1.594	3.047	1.420	1.563	2.983
112 Pieve Porto Morone	1.762	1.712	3.474	1.726	1.677	3.403	1.706	1.675	3.381
113 Pinarolo Po	880	869	1.749	882	879	1.761	899	892	1.791
114 Pizzale	609	610	1.219	594	617	1.211	577	609	1.186
115 Ponte Nizza (*)	1.050	902	1.952	694	582	1.276	679	591	1.270
116 Portàlbera	736	701	1.437	736	700	1.436	728	692	1.420
117 Pregola	1.348	1.139	2.487	1.329	1.114	2.443	1.310	1.086	2.396
118 Rea	402	416	818	403	422	825	399	421	820
119 Redavalle	676	706	1.382	682	712	1.394	688	721	1.409
120 Retòrbido	823	828	1.651	802	813	1.615	788	792	1.580
121 Rivanazzano	1.701	1.825	3.526	1.682	1.802	3.484	1.675	1.785	3.460
122 Ròbbio	3.326	3.435	6.761	3.435	3.537	6.972	3.440	3.559	6.999
123 Robecco Pavese	407	428	835	404	431	835	394	412	806
124 Rocca de' Giorgi	268	217	485	257	201	458	252	196	448
125 Rocca Susella	339	328	667	338	322	660	315	309	624
126 Rognano	253	230	483	237	222	459	205	201	406

PAVIA

COMUNI	POPOLAZIONE RESIDENTE AL 31 DICEMBRE								
	1955			1956			1957		
	M	F	MF	M	F	MF	M	F	MF
127 Romagnese	1.207	1.088	2.295	1.179	1.069	2.248	1.150	1.037	2.187
128 Roncaro	226	236	462	206	219	425	199	219	418
129 Rosasco	797	871	1.668	791	865	1.656	783	864	1.647
130 Rovescala	956	923	1.879	940	908	1.848	905	879	1.784
131 Ruino	663	622	1.285	638	606	1.244	637	594	1.231
132 San Cipriano Po	337	330	667	325	315	640	313	305	618
133 San Damiano al Colle	808	743	1.551	776	714	1.490	764	695	1.459
134 San Genèsio ed Uniti	1.018	992	2.010	1.053	1.026	2.079	1.056	1.026	2.082
135 San Giòrgio di Lomel- lina	1.167	1.218	2.385	1.155	1.211	2.366	1.152	1.201	2.353
136 San Martino Siccomàrio	1.289	1.277	2.566	1.358	1.316	2.674	1.380	1.335	2.715
137 Sannazzaro de' Bur- gondi	2.206	2.302	4.508	2.221	2.302	4.523	2.188	2.294	4.482
138 Santa Cristina e Bissone	1.279	1.258	2.537	1.310	1.282	2.592	1.296	1.259	2.555
139 Santa Giuletta	1.073	1.089	2.162	1.065	1.080	2.145	1.041	1.079	2.120
140 Sant'Alèssio con Vialone	264	258	522	265	245	510	258	241	499
141 Santa Margherita di Stàffora	865	814	1.679	846	790	1.636	841	775	1.616
142 Santa Maria della Versa	1.694	1.546	3.240	1.672	1.512	3.184	1.640	1.511	3.151
143 Sant'Angelo Lomellina	572	617	1.189	570	619	1.189	570	631	1.201
144 San Zenone al Po	474	535	1.009	466	522	988	447	511	958
145 Sartirana Lomellina. . .	1.621	1.717	3.338	1.599	1.722	3.321	1.542	1.678	3.220
146 Scaldasole	559	588	1.147	562	599	1.161	578	602	1.180
147 Semiana	449	458	907	451	459	910	438	444	882
148 Silvano Pietra	444	473	917	446	469	915	444	462	906
149 Siziano	1.216	1.119	2.335	1.238	1.146	2.384	1.270	1.158	2.428
150 Sommo	696	698	1.394	681	697	1.378	688	683	1.371
151 Spessa	283	301	584	294	313	607	289	304	593
152 Stradella	4.869	5.234	10.103	4.954	5.281	10.235	5.002	5.310	10.312
153 Suardi	515	536	1.051	499	514	1.013	501	524	1.025
154 Torrazza Coste	955	932	1.887	948	929	1.877	944	936	1.880
155 Torre Beretti e Castel- laro	558	534	1.092	549	534	1.083	554	532	1.086
156 Torre d'Arese	313	304	617	320	317	637	311	306	617
157 Torre de' Negri	288	231	519	272	224	496	260	221	481
158 Torre d'Isola	724	662	1.386	747	683	1.430	761	682	1.443
159 Torrevècchia Pia	944	930	1.874	926	929	1.855	924	908	1.832
160 Torricella Verzate	432	444	876	431	440	871	441	446	887
161 Travacò Siccomàrio	1.059	1.047	2.106	1.060	1.036	2.096	1.017	1.000	2.017
162 Trivòlzio	515	539	1.054	514	546	1.060	525	535	1.060
163 Tromello	1.888	2.017	3.905	1.895	2.019	3.914	1.889	1.989	3.878
164 Trovo	412	368	780	383	360	743	373	343	716
165 Val di Nizza	772	699	1.471	740	663	1.403	710	638	1.348
166 Valèggio Lomellina	350	330	680	343	323	666	338	335	673
167 Valle Lomellina	1.645	1.666	3.311	1.615	1.642	3.257	1.639	1.650	3.289
168 Valle Salimbene	399	405	804	405	425	830	405	427	832
169 Valverde (*)	—	—	—	421	347	768	408	341	749
170 Varzi	2.647	2.542	5.189	2.584	2.520	5.104	2.582	2.518	5.100
171 Vellezzo Lomellina	290	269	559	281	247	528	258	228	486
172 Vellezzo Bellini	742	694	1.436	736	667	1.403	745	675	1.420

PAVIA-PERUGIA

COMUNI	POPOLAZIONE RESIDENTE AL 31 DICEMBRE								
	1955			1956			1957		
	M	F	MF	M	F	MF	M	F	MF
173 Verretto	220	235	455	227	231	458	233	231	464
174 Verrua Po	873	913	1.786	872	906	1.778	865	901	1.766
175 Vidigulfo	1.375	1.356	2.731	1.366	1.320	2.686	1.401	1.342	2.743
176 Vigevano	22.135	24.324	46.459	22.591	24.787	47.378	23.103	25.291	48.394
177 Villa Biscossi	160	167	327	135	156	291	139	150	289
178 Villanova d'Ardenghi	465	435	900	452	412	864	461	408	869
179 Villantèrio	1.449	1.404	2.853	1.434	1.413	2.847	1.397	1.421	2.818
180 Vistarino	506	504	1.010	513	501	1.014	514	497	1.011
181 Voghera	15.882	17.574	33.456	16.105	17.864	33.969	16.343	18.090	34.433
182 Volpara	193	182	375	185	177	362	186	188	374
183 Zavattarello (*).	—	—	—	1.001	937	1.938	987	924	1.911
184 Zavattarello Valverde (*)	1.445	1.314	2.759	—	—	—	—	—	—
185 Zeccone	453	416	869	445	413	858	428	408	836
186 Zeme Lomellina	1.281	1.225	2.506	1.249	1.206	2.455	1.239	1.209	2.448
187 Zenevredo	325	294	619	321	292	613	315	288	603
188 Zerbo	331	370	701	326	355	681	327	361	688
189 Zerboldò	1.210	1.069	2.279	1.173	1.035	2.208	1.125	1.003	2.128
190 Zinasco	1.798	1.788	3.586	1.801	1.785	3.586	1.772	1.750	3.522
PROVINCIA	253.603	262.521	516.124	254.016	262.946	516.962	254.257	263.556	517.813

PROVINCIA DI PERUGIA

1 Assisi	12.293	12.549	24.842	12.301	12.560	24.861	12.300	12.553	24.853
2 Bastia Umbra	3.858	3.946	7.804	4.005	4.088	8.093	4.165	4.226	8.391
3 Bettona	2.079	2.057	4.136	2.059	2.026	4.085	1.990	1.969	3.959
4 Bevagna	3.370	3.352	6.722	3.326	3.318	6.644	3.257	3.254	6.511
5 Campello sul Clitunno	1.259	1.171	2.430	1.248	1.145	2.393	1.244	1.153	2.397
6 Cannara	1.985	1.892	3.877	1.984	1.872	3.856	1.992	1.884	3.876
7 Càscia	2.328	2.487	4.815	2.304	2.463	4.767	2.294	2.412	4.706
8 Castel Ritaldi	1.419	1.372	2.791	1.407	1.384	2.791	1.358	1.339	2.697
9 Castiglione del Lago	8.975	9.144	18.119	8.912	9.147	18.059	8.920	9.100	18.020
10 Cerreto di Spoleto	1.012	985	1.997	1.011	975	1.986	966	940	1.906
11 Citerna	1.631	1.544	3.175	1.626	1.522	3.148	1.604	1.521	3.125
12 Città della Pieve	4.700	4.780	9.480	4.684	4.737	9.421	4.666	4.707	9.373
13 Città di Castello	18.898	19.160	38.058	18.953	19.159	38.112	18.976	19.122	38.098
14 Collazzone	2.147	2.059	4.206	2.122	2.026	4.148	2.038	1.960	3.998
15 Corciano	3.392	3.298	6.690	3.346	3.264	6.610	3.313	3.213	6.526
16 Costacciaro	1.307	1.269	2.576	1.279	1.235	2.514	1.234	1.182	2.416
17 Deruta	3.680	3.614	7.294	3.596	3.579	7.175	3.597	3.560	7.157
18 Foligno	23.375	23.839	47.214	23.680	24.145	47.825	23.886	24.430	48.316
19 Fossato di Vico	1.621	1.544	3.165	1.617	1.541	3.158	1.601	1.538	3.139
20 Fratta Todina	1.032	1.035	2.067	1.024	1.015	2.039	1.035	1.035	2.070
21 Giano dell'Umbria	2.016	1.818	3.834	1.952	1.759	3.711	1.904	1.717	3.621
22 Gualdo Cattaneo	4.125	3.784	7.909	4.106	3.738	7.844	4.087	3.702	7.789
23 Gualdo Tadino	6.828	6.627	13.455	6.903	6.719	13.622	6.946	6.776	13.722
24 Gubbio	18.375	17.847	36.222	18.196	17.639	35.835	17.861	17.339	35.200
25 Lisciano Niccone	852	827	1.679	831	825	1.656	765	777	1.542
26 Magione	5.851	5.615	11.466	5.871	5.619	11.490	5.857	5.600	11.457

PERUGIA-PESARO E URBINO

COMUNI	POPOLAZIONE RESIDENTE AL 31 DICEMBRE								
	1955			1956			1957		
	M	F	MF	M	F	MF	M	F	MF
27 Marsciano	9.329	8.974	18.303	9.262	8.921	18.183	9.249	8.890	18.139
28 Massa Martana.	2.869	2.592	5.461	2.816	2.567	5.383	2.797	2.584	5.381
29 Monte Castello di Vi- bio	1.384	1.322	2.706	1.391	1.325	2.716	1.365	1.283	2.648
30 Montefalco.	4.080	4.041	8.121	4.066	3.992	8.058	4.048	3.904	7.952
31 Monteleone di Spoleto	671	672	1.343	673	670	1.343	657	650	1.307
32 Monte Santa Maria Ti- berina.	1.730	1.615	3.345	1.686	1.571	3.257	1.612	1.526	3.138
33 Montone.	1.638	1.547	3.185	1.621	1.522	3.143	1.615	1.527	3.142
34 Nocera Umbra.	4.447	4.239	8.686	4.412	4.195	8.607	4.376	4.191	8.567
35 Nòrcia.	3.941	4.054	7.995	3.937	4.066	8.003	3.903	4.037	7.940
36 Paciano	736	776	1.512	721	753	1.474	697	746	1.443
37 Panicale.	3.254	3.065	6.319	3.225	3.041	6.266	3.158	3.004	6.162
38 Passignano sul Trasi- meno	2.712	2.823	5.535	2.680	2.745	5.425	2.669	2.759	5.428
39 PERÙGIA.	48.894	51.625	100.519	50.153	52.744	102.897	51.543	54.140	105.683
40 Piegara	2.918	2.974	5.892	2.871	2.936	5.807	2.841	2.889	5.730
41 Pietralunga	2.665	2.510	5.175	2.577	2.449	5.026	2.511	2.395	4.906
42 Poggiodomo	389	314	703	379	312	691	378	305	683
43 Preci	1.231	1.303	2.534	1.210	1.298	2.508	1.227	1.292	2.519
44 San Giustino.	3.802	3.809	7.611	3.779	3.786	7.565	3.809	3.814	7.623
45 Sant'Anatòlia di Narco	524	486	1.010	502	470	972	507	480	987
46 Schèggia e Pascelupo .	1.567	1.502	3.069	1.522	1.501	3.023	1.502	1.478	2.980
47 Scheggino	438	417	855	438	422	860	437	410	847
48 Sellano	1.488	1.333	2.821	1.481	1.320	2.801	1.463	1.317	2.780
49 Sigillo.	1.139	1.194	2.333	1.136	1.187	2.323	1.135	1.201	2.336
50 Spello.	3.597	3.579	7.176	3.604	3.561	7.165	3.546	3.521	7.067
51 Spoleto	19.736	19.626	39.362	19.820	19.661	39.481	19.899	19.829	39.728
52 Todi	10.674	10.312	20.986	10.678	10.375	21.053	10.578	10.283	20.861
53 Torgiano.	2.822	2.614	5.436	2.801	2.614	5.415	2.775	2.617	5.392
54 Trevi	3.756	3.807	7.563	3.741	3.827	7.568	3.731	3.789	7.520
55 Tuoro sul Trasimeno .	2.290	2.281	4.571	2.273	2.281	4.554	2.220	2.261	4.481
56 Umbèrtide.	8.291	8.137	16.428	8.231	8.080	16.311	8.062	7.974	16.036
57 Valfabbrica	2.688	2.554	5.242	2.636	2.523	5.159	2.579	2.472	5.051
58 Vallo di Nera	441	407	848	442	413	855	439	418	857
59 Valtopina	1.096	946	2.042	1.073	914	1.987	1.058	888	1.946
PROVINCIA	295.645	295.065	590.710	296.180	295.542	591.722	296.242	295.883	592.125

PROVINCIA DI PESARO E URBINO

1 Acqualagna	2.036	2.033	4.069	2.033	1.996	4.029	2.048	2.035	4.083
2 Apècchio	2.143	2.075	4.218	2.079	2.036	4.115	2.071	2.026	4.097
3 Auditore.	1.144	1.115	2.259	1.087	1.067	2.154	1.044	994	2.038
4 Barchi.	1.096	1.101	2.197	1.053	1.078	2.131	1.040	1.058	2.098
5 Belforte all'Isàuro . .	519	485	1.004	504	472	976	473	451	924
6 Borgo Pace	826	779	1.605	803	777	1.580	776	777	1.553
7 Cagli	6.490	6.472	12.962	6.463	6.440	12.903	6.401	6.375	12.776
8 Cantiano.	2.446	2.409	4.855	2.428	2.381	4.809	2.401	2.352	4.753
9 Carpegna	998	1.006	2.004	1.012	1.022	2.034	978	993	1.971

PESARO E URBINO

COMUNI	POPOLAZIONE RESIDENTE AL 31 DICEMBRE								
	1955			1956			1957		
	M	F	MF	M	F	MF	M	F	MF
10 Cartoceto	1.847	1.861	3.708	1.857	1.879	3.736	1.871	1.902	3.773
11 Casteldelci	710	628	1.338	687	614	1.301	680	610	1.290
12 Colbordolo	1.878	1.797	3.675	1.832	1.770	3.602	1.808	1.757	3.565
13 Fano	18.350	19.865	38.215	18.565	20.057	38.622	19.079	20.515	39.594
14 Fermignano	2.491	2.513	5.004	2.543	2.566	5.109	2.548	2.553	5.101
15 Fossombrone	5.905	5.748	11.653	5.897	5.714	11.611	5.860	5.657	11.517
16 Fratte Rosa	1.074	1.070	2.144	1.049	1.044	2.093	1.034	1.014	2.048
17 Frontino	356	353	709	336	334	670	334	330	664
18 Frontone	1.051	1.048	2.099	1.037	1.039	2.076	1.006	1.009	2.015
19 Gabicce Mare	1.381	1.308	2.689	1.442	1.376	2.818	1.509	1.432	2.941
20 Gradara	1.373	1.270	2.643	1.349	1.258	2.607	1.366	1.274	2.640
21 Isola del Piano	704	682	1.386	704	693	1.397	666	646	1.312
22 Lunano	691	662	1.353	650	627	1.277	608	595	1.203
23 Macerata Feltria	1.849	1.695	3.544	1.830	1.633	3.463	1.724	1.572	3.296
24 Maiolo	774	729	1.503	758	715	1.473	737	700	1.437
25 Mercatello sul Metauro	1.337	1.311	2.648	1.314	1.312	2.626	1.299	1.302	2.601
26 Mercatino Conca	824	816	1.640	807	801	1.608	763	745	1.508
27 Mombaròccio	1.730	1.641	3.371	1.683	1.604	3.287	1.622	1.542	3.164
28 Mondavio	2.210	2.225	4.435	2.214	2.213	4.427	2.151	2.155	4.306
29 Mondolfo	2.961	3.052	6.013	2.964	3.092	6.056	3.013	3.126	6.139
30 Montecalvo in Fòglia	788	755	1.543	765	735	1.500	766	737	1.503
31 Monte Cerignone	716	676	1.392	694	643	1.337	683	638	1.321
32 Monteciccardo	1.097	1.031	2.128	1.068	1.008	2.076	983	920	1.903
33 Montecopiolo	915	853	1.768	894	846	1.740	869	820	1.689
34 Montefelcino	2.093	1.979	4.072	2.050	1.943	3.993	2.017	1.916	3.933
35 Monte Grimano	1.014	949	1.963	973	899	1.872	941	884	1.825
36 Montelabbate	1.511	1.447	2.958	1.517	1.441	2.958	1.501	1.441	2.942
37 Montemaggiore al Metauro	1.140	1.109	2.249	1.109	1.098	2.207	1.109	1.096	2.205
38 Monte Pòrzio	1.205	1.316	2.521	1.224	1.334	2.558	1.251	1.343	2.594
39 Novafeltria	4.566	4.547	9.113	4.468	4.504	8.972	4.422	4.442	8.864
40 Orciano di Pèsaro	1.704	1.738	3.442	1.714	1.761	3.475	1.686	1.755	3.441
41 Pèglio	716	686	1.402	703	666	1.369	681	621	1.302
42 Pennabilli	2.574	2.400	4.974	2.556	2.382	4.938	2.510	2.324	4.834
43 Pèrgola	6.122	6.147	12.269	6.037	6.025	12.062	5.885	5.927	11.812
44 PÈSARO	27.940	29.590	57.530	28.610	30.213	58.823	29.296	30.974	60.270
45 Petriano	848	820	1.668	856	826	1.682	859	813	1.672
46 Piagge	627	603	1.230	631	616	1.247	649	624	1.273
47 Piandimeleto	1.405	1.286	2.691	1.351	1.252	2.603	1.318	1.229	2.547
48 Pietrarùbbia	485	452	937	492	451	943	477	437	914
49 Piòbbico	1.025	1.046	2.071	1.036	1.049	2.085	1.039	1.055	2.094
50 Saltara	1.093	1.188	2.281	1.126	1.199	2.325	1.134	1.198	2.332
51 San Costanzo	2.591	2.586	5.177	2.583	2.590	5.173	2.529	2.536	5.065
52 San Giòrgio di Pèsaro	1.139	1.052	2.191	1.141	1.069	2.210	1.097	1.049	2.146
53 San Leo	2.393	2.292	4.685	2.327	2.228	4.555	2.239	2.140	4.379
54 San Lorenzo in Campo	2.049	2.127	4.176	2.034	2.110	4.144	2.043	2.098	4.141
55 Sant'Àgata Feltria	2.700	2.691	5.391	2.566	2.585	5.151	2.520	2.510	5.030
56 Sant'Àngelo in Lizzola	1.246	1.187	2.433	1.240	1.176	2.416	1.236	1.161	2.397
57 Sant'Àngelo in Vado	2.213	2.263	4.476	2.200	2.241	4.441	2.160	2.169	4.329
58 Sant'Ippòlito	1.230	1.206	2.436	1.186	1.166	2.352	1.153	1.104	2.257

PESARO E URBINO-PESCARA

COMUNI	POPOLAZIONE RESIDENTE AL 31 DICEMBRE								
	1955			1956			1957		
	M	F	MF	M	F	MF	M	F	MF
59 Sassocorvaro	2.637	2.564	5.201	2.607	2.496	5.103	2.531	2.407	4.938
60 Sassofèltri	967	952	1.919	923	924	1.847	876	884	1.760
61 Serra Sant'Abbondio	1.050	1.035	2.085	1.022	1.002	2.024	1.000	972	1.972
62 Serrungarina	1.356	1.315	2.671	1.335	1.293	2.628	1.291	1.270	2.561
63 Talamello	686	680	1.366	673	663	1.336	647	643	1.290
64 Tavoleto	627	631	1.258	637	623	1.260	598	593	1.191
65 Tavullia	2.169	2.115	4.284	2.132	2.118	4.250	2.153	2.142	4.295
66 Urbània	3.379	3.520	6.899	3.380	3.507	6.887	3.343	3.469	6.812
67 Urbino	11.107	10.971	22.078	11.033	10.888	21.921	10.814	10.635	21.449
PROVINCIA	166.317	167.554	333.871	165.873	167.180	333.053	165.216	166.473	331.689

PROVINCIA DI PESCARA

1 Abbatèggio	721	727	1.448	717	709	1.426	711	695	1.406
2 Alanno	2.706	2.696	5.402	2.740	2.720	5.460	2.549	2.590	5.139
3 Bolognano	1.247	1.335	2.582	1.235	1.329	2.564	1.234	1.322	2.556
4 Brittoli	673	624	1.297	670	633	1.303	657	633	1.290
5 Bussi sul Tirino	2.097	2.174	4.271	2.116	2.177	4.293	2.112	2.168	4.280
6 Cappelle sul Tavo	858	893	1.751	853	920	1.773	867	873	1.740
7 Caramanico	1.840	2.243	4.083	1.763	2.177	3.940	1.712	2.148	3.860
8 Carpineto della Nora	676	659	1.335	669	659	1.328	654	653	1.307
9 Castiglione a Casauria	1.218	1.254	2.472	1.218	1.244	2.462	1.212	1.226	2.438
10 Catignano	1.527	1.574	3.101	1.510	1.566	3.076	1.490	1.527	3.017
11 Cepagatti	2.646	2.745	5.391	2.663	2.761	5.424	2.647	2.750	5.397
12 Città Sant'Angelo	4.474	4.793	9.267	4.362	4.713	9.075	4.336	4.654	8.990
13 Civitaquana	1.381	1.343	2.724	1.350	1.299	2.649	1.319	1.263	2.582
14 Civitella Casanova	2.043	2.180	4.223	1.990	2.146	4.136	1.984	2.138	4.122
15 Collecervino	2.421	2.372	4.793	2.426	2.368	4.794	2.416	2.377	4.793
16 Corvara	605	567	1.172	559	541	1.100	525	512	1.037
17 Cùgnoli	1.346	1.354	2.700	1.364	1.347	2.711	1.343	1.313	2.656
18 Èlice	1.060	1.086	2.146	1.048	1.078	2.126	1.031	1.098	2.129
19 Farindola	2.171	2.110	4.281	2.133	2.081	4.214	2.080	2.023	4.103
20 Lettomanoppello	1.791	1.825	3.616	1.803	1.842	3.645	1.818	1.861	3.679
21 Loreto Aprutino	4.537	4.615	9.152	4.526	4.597	9.123	4.493	4.586	9.079
22 Manoppello	3.304	3.330	6.634	3.292	3.324	6.616	3.280	3.335	6.615
23 Montebello di Bertona	1.103	1.080	2.183	1.108	1.072	2.180	1.116	1.077	2.193
24 Montesilvano	4.063	4.171	8.234	4.210	4.304	8.514	4.388	4.500	8.888
25 Moscufo	1.603	1.653	3.256	1.613	1.655	3.268	1.608	1.662	3.270
26 Nocciano	1.008	1.063	2.071	1.004	1.040	2.044	990	1.036	2.026
27 Penne	7.154	7.198	14.352	7.113	7.226	14.339	7.090	7.241	14.331
28 PESCARA	35.548	38.403	73.951	36.519	39.458	75.977	37.476	40.457	77.933
29 Pescosansonesco	772	715	1.487	782	726	1.508	770	730	1.500
30 Pianella	4.097	4.290	8.387	4.018	4.255	8.273	3.984	4.225	8.209
31 Picciano	956	974	1.930	925	958	1.883	918	942	1.860
32 Pietranico	679	707	1.386	646	685	1.331	625	671	1.296
33 Pòpoli	3.980	4.112	8.092	4.009	4.154	8.163	4.038	4.151	8.189
34 Roccamorice	1.622	1.685	3.307	1.553	1.611	3.164	1.387	1.459	2.846
35 Rosciano	1.952	1.993	3.945	1.909	1.958	3.867	1.871	1.925	3.796

PESCARA-PIACENZA

COMUNI	POPOLAZIONE RESIDENTE AL 31 DICEMBRE								
	1955			1956			1957		
	M	F	MF	M	F	MF	M	F	MF
36 Salle	549	542	1.091	551	545	1.096	444	463	907
37 Sant'Eufèmia a Maiella	615	799	1.414	614	794	1.408	610	790	1.400
38 San Valentino in Abruzzo Citeriore. .	1.804	1.840	3.644	1.816	1.870	3.686	1.814	1.853	3.667
39 Scafa	1.924	1.950	3.874	1.981	2.025	4.006	2.041	2.082	4.123
40 Serramonacesca. . . .	875	940	1.815	866	931	1.797	851	905	1.756
41 Spoltore.	3.449	3.557	7.006	3.463	3.584	7.047	3.574	3.686	7.260
42 Tocco da Casauria . .	2.634	2.651	5.285	2.648	2.667	5.315	2.125	2.169	4.294
43 Torre de' Passeri. . .	2.194	2.330	4.524	2.243	2.338	4.581	2.243	2.337	4.580
44 Turrialgnani	640	624	1.264	618	597	1.215	619	611	1.230
45 Vicoli	549	557	1.106	521	543	1.064	520	539	1.059
46 Villa Celiera	802	824	1.626	788	804	1.592	782	787	1.569
PROVINCIA	121.914	127.157	249.071	122.525	128.031	250.556	122.354	128.043	250.397

PROVINCIA DI PIACENZA

1 Agazzano	1.498	1.509	3.007	1.475	1.466	2.941	1.454	1.425	2.879
2 Alseno.	2.831	2.811	5.642	2.784	2.730	5.514	2.704	2.640	5.344
3 Besenzone	1.130	1.022	2.152	1.108	1.014	2.122	1.062	982	2.044
4 Bettola	4.053	3.870	7.923	4.005	3.796	7.801	3.933	3.685	7.618
5 Bòbbio	3.228	3.167	6.395	3.177	3.153	6.330	3.130	3.149	6.279
6 Borgonovo Val Tido- ne	3.526	3.639	7.165	3.590	3.647	7.237	3.547	3.596	7.143
7 Cadeo.	2.275	2.261	4.536	2.275	2.233	4.508	2.225	2.192	4.417
8 Calendasco.	1.812	1.867	3.679	1.794	1.831	3.625	1.768	1.842	3.610
9 Caminata	302	277	579	293	276	569	281	268	549
10 Caorso.	2.578	2.585	5.163	2.571	2.557	5.128	2.526	2.516	5.042
11 Carpaneto Piacentino.	3.812	3.727	7.539	3.729	3.663	7.392	3.656	3.562	7.218
12 Castell'Arquato. . . .	3.027	3.033	6.060	2.979	3.038	6.017	2.945	3.006	5.951
13 Castel San Giovanni .	5.028	5.587	10.615	5.009	5.596	10.605	4.959	5.525	10.484
14 Castelvetro Piacenti- no	2.587	2.660	5.247	2.621	2.656	5.277	2.633	2.679	5.312
15 Cerignale	459	393	852	457	389	846	443	384	827
16 Coli	1.336	1.231	2.567	1.321	1.219	2.540	1.303	1.197	2.500
17 Corte Brugnatella . .	920	794	1.714	898	780	1.678	888	775	1.663
18 Cortemaggiore	3.073	3.009	6.082	3.047	3.027	6.074	3.103	3.074	6.177
19 Farini d'Olmo	2.911	2.792	5.703	2.920	2.750	5.670	2.927	2.748	5.675
20 Ferriere	3.191	3.009	6.200	3.107	2.944	6.051	3.047	2.870	5.917
21 Fiorenzuola d'Arda. .	6.000	6.421	12.421	6.052	6.466	12.518	6.114	6.539	12.653
22 Gazzola	1.419	1.332	2.751	1.346	1.288	2.634	1.300	1.253	2.553
23 Gossolengo.	1.709	1.669	3.378	1.697	1.681	3.378	1.721	1.700	3.421
24 Gragnano Trebbiense.	2.018	2.088	4.106	1.951	2.033	3.984	1.946	2.019	3.965
25 Gropparello	2.884	2.668	5.552	2.818	2.621	5.439	2.810	2.587	5.397
26 Lugagnano Val d'Ar- da	2.973	2.876	5.849	2.937	2.830	5.767	2.910	2.782	5.692
27 Monticelli d'Ongina .	3.401	3.428	6.829	3.397	3.416	6.813	3.345	3.386	6.731
28 Morfasso.	2.374	2.289	4.663	2.371	2.292	4.663	2.343	2.258	4.601
29 Nibbiano	2.087	2.046	4.133	2.050	1.993	4.043	1.991	1.948	3.939

PIACENZA-PISA

COMUNI	POPOLAZIONE RESIDENTE AL 31 DICEMBRE								
	1955			1956			1957		
	M	F	MF	M	F	MF	M	F	MF
30 Ottone	1.453	1.287	2.740	1.433	1.256	2.689	1.396	1.234	2.630
31 Pecorara	1.873	1.599	3.472	1.813	1.562	3.375	1.754	1.524	3.278
32 PIACENZA	36.731	40.071	76.802	37.470	40.978	78.448	38.211	41.828	80.039
33 Pianello Val Tidone	1.856	1.864	3.720	1.789	1.808	3.597	1.784	1.766	3.550
34 Piozzano	1.144	1.041	2.185	1.104	1.007	2.111	1.097	990	2.087
35 Podenzano	2.809	2.806	5.615	2.790	2.766	5.556	2.796	2.794	5.590
36 Ponte dell'Olivo	2.982	2.942	5.924	2.972	2.941	5.913	2.941	2.904	5.845
37 Pontenure	2.440	2.460	4.900	2.410	2.443	4.853	2.412	2.445	4.857
38 Rivergaro	2.402	2.421	4.823	2.425	2.414	4.839	2.393	2.387	4.780
39 Rottofreno	2.967	3.041	6.008	2.997	3.057	6.054	2.957	3.029	5.986
40 San Giòrgio Piacenti- no	2.917	2.790	5.707	2.904	2.753	5.657	2.859	2.695	5.554
41 San Pietro in Cerro	1.091	1.071	2.162	1.100	1.067	2.167	1.081	1.020	2.101
42 Sarmato	1.497	1.463	2.960	1.492	1.477	2.969	1.467	1.474	2.941
43 Travo	2.293	2.107	4.400	2.233	2.062	4.295	2.203	2.009	4.212
44 Vernasca	2.909	2.760	5.669	2.885	2.708	5.593	2.809	2.615	5.424
45 Vigolzone	2.042	2.018	4.060	2.035	2.007	4.042	2.019	1.984	4.003
46 Villanova sull'Arda	1.694	1.668	3.362	1.631	1.643	3.274	1.611	1.607	3.218
47 Zerba	338	295	633	324	285	609	320	283	603
48 Ziano Piacentino	2.687	2.554	5.241	2.616	2.479	5.095	2.570	2.405	4.975
PROVINCIA	148.567	150.318	298.885	148.202	150.098	298.300	147.694	149.580	297.274

PROVINCIA DI PISA

i Bièntina	1.904	1.992	3.896	1.920	1.983	3.903	1.903	1.990	3.893
2 Buti	2.445	2.469	4.914	2.460	2.481	4.941	2.474	2.471	4.945
3 Calci	2.667	2.834	5.501	2.657	2.831	5.488	2.630	2.806	5.436
4 Calcinàia	2.201	2.249	4.450	2.214	2.305	4.519	2.254	2.349	4.603
5 Capannoli	2.191	2.187	4.378	2.193	2.195	4.388	2.212	2.191	4.403
6 Casale Marittimo	692	710	1.402	672	704	1.376	653	684	1.337
7 Casciana Terme (*)	1.885	1.923	3.808	1.828	1.857	3.685	1.816	1.837	3.653
8 Cascina	14.668	15.219	29.887	14.653	15.252	29.905	14.785	15.334	30.119
9 Castelfranco di Sotto	3.596	3.669	7.265	3.660	3.694	7.354	3.670	3.713	7.383
10 Castellina Marittima	1.243	1.247	2.490	1.238	1.242	2.480	1.213	1.227	2.440
11 Castelnuovo di Val di Cècina	2.607	2.488	5.095	2.639	2.530	5.169	2.585	2.484	5.069
12 Chianni	1.584	1.528	3.112	1.535	1.467	3.002	1.431	1.359	2.790
13 Crespina	1.913	1.842	3.755	1.874	1.822	3.696	1.846	1.816	3.662
14 Fauglia	2.204	2.146	4.350	2.165	2.098	4.263	2.122	2.051	4.173
15 Guardistallo	996	940	1.936	979	928	1.907	953	900	1.853
16 Lajatico	1.236	1.137	2.373	1.189	1.113	2.302	1.165	1.080	2.245
17 Lari	4.162	4.218	8.380	4.122	4.197	8.319	4.094	4.205	8.299
18 Lorenzana	797	779	1.576	770	728	1.498	724	705	1.429
19 Montecatini Val di Cè- cina	2.645	2.495	5.140	2.542	2.394	4.936	2.501	2.332	4.833
20 Montescudaio	1.000	980	1.980	969	944	1.913	944	907	1.851
21 Monteverdi Marittimo	1.014	905	1.919	976	874	1.850	948	838	1.786
22 Montòpoli in Val d'Arno	3.412	3.552	6.964	3.424	3.578	7.002	3.455	3.591	7.046

PISA-PISTOIA-POTENZA

COMUNI	POPOLAZIONE RESIDENTE AL 31 DICEMBRE								
	1955			1956			1957		
	M	F	MF	M	F	MF	M	F	MF
23 Orciano Pisano (*) . . .	—	—	—	—	—	—	437	399	836
24 Palàia.	3.669	3.774	7.443	3.550	3.615	7.165	3.444	3.534	6.978
25 Pèccioli	4.115	4.087	8.202	4.011	4.020	8.031	3.953	3.993	7.946
26 PISA	39.200	43.276	82.476	40.121	44.031	84.152	40.591	44.598	85.189
27 Pomarance.	4.923	4.767	9.690	5.038	4.894	9.932	5.071	4.925	9.996
28 Ponsacco	3.726	3.657	7.383	3.738	3.691	7.429	3.801	3.767	7.568
29 Pontedera	9.873	10.342	20.215	9.997	10.573	20.570	10.382	10.943	21.325
30 Riparbella	1.313	1.228	2.541	1.250	1.171	2.421	1.194	1.127	2.321
31 San Giuliano Terme . . .	11.329	11.743	23.072	11.322	11.682	23.004	11.239	11.661	22.900
32 San Miniato	10.723	10.908	21.631	10.759	10.928	21.687	10.740	10.964	21.704
33 Santa Croce sull'Arno	3.915	4.194	8.109	3.931	4.223	8.154	3.955	4.280	8.235
34 Santa Luce (*)	1.849	1.727	3.576	1.798	1.672	3.470	1.330	1.236	2.566
35 Santa Maria a Monte	4.006	4.004	8.010	3.998	4.005	8.003	3.999	3.991	7.990
36 Terricciola.	2.627	2.619	5.246	2.592	2.577	5.169	2.583	2.538	5.121
37 Vecchiano	4.401	4.575	8.976	4.387	4.545	8.932	4.414	4.568	8.982
38 Vicopisano.	3.793	3.933	7.726	3.820	3.938	7.758	3.835	3.949	7.784
39 Volterra.	9.211	8.553	17.764	9.067	8.479	17.546	8.898	8.380	17.278
PROVINCIA	175.735	180.896	356.631	176.058	181.261	357.319	176.244	181.723	357.967

PROVINCIA DI PISTOIA

1 Abetone.	420	433	853	405	432	837	399	417	816
2 Agliana	4.003	4.081	8.084	4.138	4.237	8.375	4.338	4.442	8.780
3 Buggiano	2.685	2.783	5.468	2.654	2.768	5.422	2.641	2.735	5.376
4 Cutigliano	1.323	1.415	2.738	1.291	1.402	2.693	1.299	1.389	2.688
5 Lamporècchio	3.174	3.095	6.269	3.151	3.092	6.243	3.144	3.116	6.260
6 Larciano.	2.545	2.546	5.091	2.597	2.549	5.146	2.590	2.575	5.165
7 Marliana.	1.661	1.622	3.283	1.606	1.568	3.174	1.585	1.551	3.136
8 Massa e Cozzile	1.793	1.880	3.673	1.800	1.882	3.682	1.822	1.894	3.716
9 Monsummano Terme . . .	5.131	5.136	10.267	5.184	5.186	10.370	5.240	5.229	10.469
10 Montale	2.895	2.922	5.817	2.951	2.950	5.901	3.024	2.991	6.015
11 Montecatini-Terme . . .	7.558	8.383	15.941	7.646	8.544	16.190	7.835	8.812	16.647
12 Pèscia.	10.140	10.699	20.839	10.092	10.661	20.753	10.042	10.642	20.684
13 Pieve a Nivòle	1.998	2.073	4.071	2.024	2.086	4.110	2.068	2.096	4.164
14 PISTOIA	38.949	40.827	79.776	39.250	41.118	80.368	39.554	41.548	81.102
15 Pitèglio	1.952	1.961	3.913	1.947	1.960	3.907	1.923	1.937	3.860
16 Ponte Buggianese	3.209	3.185	6.394	3.189	3.216	6.405	3.158	3.205	6.363
17 Sambuca Pistoiese	2.154	2.214	4.368	2.054	2.109	4.163	1.938	2.002	3.940
18 San Marcello Pistoiese	5.174	5.366	10.540	5.172	5.383	10.555	5.170	5.348	10.518
19 Serravalle Pistoiese. . .	3.914	3.834	7.748	3.850	3.795	7.645	3.849	3.818	7.667
20 Tizzana	6.774	6.758	13.532	6.841	6.813	13.654	6.924	6.915	13.839
21 Uzzano	2.918	3.025	5.943	2.931	3.036	5.967	2.933	3.036	5.969
PROVINCIA	110.370	114.238	224.608	110.773	114.787	225.560	111.476	115.698	227.174

PROVINCIA DI POTENZA

1 Abriola	1.639	1.612	3.251	1.633	1.607	3.240	1.652	1.609	3.261
2 Acerenza	2.547	2.640	5.187	2.554	2.651	5.205	2.499	2.587	5.086
3 Albano di Lucània	1.351	1.339	2.690	1.325	1.318	2.643	1.312	1.272	2.584

POTENZA

COMUNI	POPOLAZIONE RESIDENTE AL 31 DICEMBRE								
	1955			1956			1957		
	M	F	MF	M	F	MF	M	F	MF
4 Anzi	1.784	1.692	3.476	1.751	1.672	3.423	1.767	1.659	3.426
5 Armento	1.095	1.057	2.152	1.118	1.070	2.188	1.128	1.073	2.201
6 Atella	2.009	2.074	4.083	1.972	2.068	4.040	1.966	2.061	4.027
7 Avigliano	5.296	5.589	10.885	5.301	5.626	10.927	5.329	5.651	10.980
8 Balvano	1.483	1.462	2.945	1.475	1.453	2.928	1.306	1.326	2.632
9 Banzi	1.344	1.322	2.666	1.369	1.348	2.717	1.364	1.352	2.716
10 Baragiano	1.297	1.324	2.621	1.265	1.313	2.578	1.240	1.319	2.559
11 Barile	2.231	2.283	4.514	2.237	2.301	4.538	2.241	2.290	4.531
12 Bella	3.293	3.392	6.685	3.319	3.390	6.709	3.384	3.428	6.812
13 Brienza	2.457	2.370	4.827	2.489	2.417	4.906	2.489	2.428	4.917
14 Brindisi Montagna	990	1.012	2.002	976	990	1.966	972	985	1.957
15 Calvello	2.121	2.063	4.184	2.137	2.091	4.228	2.158	2.153	4.311
16 Calvera	432	479	911	423	485	908	424	494	918
17 Campomaggiore	691	650	1.341	678	664	1.342	671	659	1.330
18 Cancellara	1.376	1.397	2.773	1.373	1.396	2.769	1.358	1.381	2.739
19 Carbone	1.051	1.056	2.107	1.058	1.063	2.121	1.057	1.063	2.120
20 Casalnuovo Lucano	428	452	880	434	460	894	431	458	889
21 Castelgrande	1.435	1.472	2.907	1.434	1.479	2.913	1.444	1.493	2.937
22 Castellùccio Inferiore	1.221	1.419	2.640	1.181	1.380	2.561	1.203	1.369	2.572
23 Castellùccio Superiore	816	939	1.755	833	937	1.770	831	926	1.757
24 Castelmezzano	949	925	1.874	926	917	1.843	943	923	1.866
25 Castelsaraceno	1.382	1.419	2.801	1.390	1.422	2.812	1.366	1.404	2.770
26 Castronuovo di Sant'Andrea	1.337	1.365	2.702	1.305	1.333	2.638	1.313	1.327	2.640
27 Cersòsimo	595	618	1.213	594	625	1.219	589	632	1.221
28 Chiaromonte	1.716	1.842	3.558	1.724	1.856	3.580	1.735	1.867	3.602
29 Corleto Perticara	2.483	2.629	5.112	2.473	2.626	5.099	2.444	2.551	4.995
30 Episcòpia	933	955	1.888	914	910	1.824	930	930	1.860
31 Fardella	601	572	1.173	606	587	1.193	596	583	1.179
32 Filiano	1.961	2.065	4.026	1.995	2.082	4.077	2.026	2.088	4.114
33 Forenza	2.958	2.897	5.855	2.938	2.870	5.808	2.865	2.811	5.676
34 Francavilla in Sinni	2.015	2.101	4.116	2.036	2.131	4.167	2.013	2.096	4.109
35 Gallicchio	652	622	1.274	629	614	1.243	643	618	1.261
36 Genzano di Lucania	4.287	4.276	8.563	4.329	4.289	8.618	4.286	4.266	8.552
37 Grumento Nova	1.107	1.158	2.265	1.123	1.145	2.268	1.126	1.121	2.247
38 Guàrdia Perticara	809	839	1.648	820	847	1.667	812	831	1.643
39 Lagonegro	3.180	3.188	6.368	3.199	3.192	6.391	3.201	3.180	6.381
40 Latrònico	3.346	3.457	6.803	3.353	3.470	6.823	3.380	3.501	6.881
41 Laurenzana	2.432	2.444	4.876	2.451	2.459	4.910	2.384	2.395	4.779
42 Lauria	5.921	6.393	12.314	6.017	6.446	12.463	6.057	6.443	12.500
43 Lavello	7.747	7.645	15.392	7.729	7.628	15.357	7.670	7.569	15.239
44 Maratea	2.252	2.737	4.989	2.269	2.746	5.015	2.298	2.759	5.057
45 Marsico Nuovo	4.994	4.868	9.862	5.052	4.910	9.962	5.117	4.974	10.091
46 Marsicovètere	1.207	1.231	2.438	1.229	1.263	2.492	1.229	1.261	2.490
47 Maschito	2.023	1.941	3.964	2.002	1.919	3.921	1.925	1.887	3.812
48 Melfi	9.422	9.463	18.885	9.504	9.545	19.049	9.586	9.609	19.195
49 Missanello	531	554	1.085	528	556	1.084	544	569	1.113
50 Moliterno	2.951	3.000	5.951	2.929	3.001	5.930	2.926	2.993	5.919
51 Montemilone	2.440	2.503	4.943	2.404	2.497	4.901	2.345	2.461	4.806
52 Montemurro	1.552	1.553	3.105	1.565	1.551	3.116	1.447	1.488	2.935

COMUNI	POPOLAZIONE RESIDENTE AL 31 DICEMBRE								
	1955			1956			1957		
	M	F	MF	M	F	MF	M	F	MF
53 Muro Lucano	5.355	5.481	10.836	5.142	5.288	10.430	5.199	5.323	10.522
54 Nèboli	838	928	1.766	847	928	1.775	842	906	1.748
55 Noèpoli	1.141	1.192	2.333	1.144	1.205	2.349	1.138	1.193	2.331
56 Oppido Lucano	2.483	2.399	4.882	2.494	2.414	4.908	2.507	2.451	4.958
57 Palazzo San Gervàsio	4.554	4.353	8.907	4.574	4.378	8.952	4.575	4.387	8.962
58 Pescopagano	2.224	2.133	4.357	2.220	2.127	4.347	2.251	2.118	4.369
59 Picerno	2.870	2.891	5.761	2.852	2.891	5.743	2.833	2.861	5.694
60 Pietragalla	3.019	3.024	6.043	2.984	2.983	5.967	2.921	2.931	5.852
61 Pietrapertosa	1.123	1.170	2.293	1.118	1.173	2.291	1.118	1.163	2.281
62 Pignola	1.988	2.107	4.095	1.969	2.119	4.088	1.967	2.116	4.083
63 POTENZA	17.293	17.983	35.276	17.827	18.522	36.349	18.272	18.987	37.259
64 Rapolla	2.314	2.331	4.645	2.321	2.343	4.664	2.319	2.338	4.657
65 Rapone	1.156	1.160	2.316	1.164	1.150	2.314	1.137	1.139	2.276
66 Rionero in Vulture	7.434	7.691	15.125	7.449	7.739	15.188	7.507	7.815	15.322
67 Ripacàndida	3.326	3.437	6.763	3.344	3.451	6.795	3.315	3.439	6.754
68 Rivello	1.849	2.106	3.955	1.866	2.108	3.974	1.864	2.102	3.966
69 Roccanova	1.306	1.307	2.613	1.336	1.324	2.660	1.322	1.320	2.642
70 Rotonda	2.076	2.336	4.412	2.104	2.343	4.447	2.097	2.314	4.411
71 Ruoti	2.127	2.084	4.211	2.096	2.084	4.180	2.072	2.071	4.143
72 Ruvo del Monte	1.527	1.483	3.010	1.533	1.494	3.027	1.504	1.476	2.980
73 San Chirico Nuovo	1.084	1.127	2.211	1.098	1.137	2.235	1.082	1.116	2.198
74 San Chirico Raparo	1.722	1.731	3.453	1.727	1.737	3.464	1.710	1.715	3.425
75 San Costantino Al- banese	883	903	1.786	879	893	1.772	882	907	1.789
76 San Fele	4.234	4.015	8.249	4.195	3.970	8.165	4.162	3.953	8.115
77 San Martino d'Agri	844	834	1.678	837	831	1.668	842	843	1.685
78 San Severino Lucano	1.630	1.705	3.335	1.674	1.743	3.417	1.652	1.697	3.349
79 Sant'Angelo le Fratte	1.102	1.105	2.207	1.100	1.108	2.208	1.097	1.112	2.209
80 Sant'Arcangelo	3.293	3.212	6.505	3.328	3.240	6.568	3.428	3.305	6.733
81 Sarconi	666	653	1.319	659	643	1.302	636	636	1.272
82 Sasso di Castalda	670	722	1.392	659	731	1.390	647	729	1.376
83 Satriano di Lucània	1.426	1.421	2.847	1.453	1.454	2.907	1.453	1.472	2.925
84 Savòia di Lucània	893	905	1.798	891	901	1.792	879	888	1.767
85 Senise	3.557	3.653	7.210	3.608	3.660	7.268	3.620	3.663	7.283
86 Spinoso	1.220	1.257	2.477	1.240	1.271	2.511	1.268	1.300	2.568
87 Teana	552	572	1.124	546	578	1.124	545	575	1.120
88 Terranova di Pollino	1.371	1.400	2.771	1.383	1.406	2.789	1.400	1.407	2.807
89 Tito	2.175	2.199	4.374	2.200	2.212	4.412	2.214	2.227	4.441
90 Tolve	2.733	2.816	5.549	2.762	2.806	5.568	2.744	2.777	5.521
91 Tramùtola	1.648	1.733	3.381	1.656	1.714	3.370	1.660	1.722	3.382
92 Trècchina	1.309	1.501	2.810	1.318	1.512	2.830	1.340	1.530	2.870
93 Trivigno	900	924	1.824	898	914	1.812	882	914	1.796
94 Vàglio Basilicata (*)	1.435	1.470	2.905	1.415	1.421	2.836	1.388	1.390	2.778
95 Venosa	7.163	6.956	14.119	7.177	6.995	14.172	7.219	7.056	14.275
96 Vietri di Potenza	1.828	1.853	3.681	1.857	1.868	3.725	1.861	1.880	3.741
97 Viggianello	2.692	2.992	5.684	2.723	2.983	5.706	2.733	2.991	5.724
98 Viggiano	2.053	2.100	4.153	2.012	2.070	4.082	2.064	2.135	4.199
PROVINCIA	227.256	231.710	458.966	228.047	232.478	460.525	228.190	232.563	460.753

RAGUSA-RAVENNA-REGGIO DI CALABRIA

COMUNI	POPOLAZIONE RESIDENTE AL 31 DICEMBRE								
	1955			1956			1957		
	M	F	MF	M	F	MF	M	F	MF
PROVINCIA DI RAGUSA									
1 Acate	2.795	2.770	5.565	2.821	2.789	5.610	2.809	2.764	5.573
2 Chiaramonte Gulfi . . .	5.426	5.495	10.921	5.273	5.434	10.707	5.188	5.361	10.549
3 Comiso	12.426	12.565	24.991	12.418	12.611	25.029	12.470	12.665	25.135
4 Giarratana	2.061	2.065	4.126	2.048	2.061	4.109	1.960	1.981	3.941
5 Ispica	6.895	6.728	13.623	6.929	6.751	13.680	6.911	6.735	13.646
6 Modica	21.358	22.763	44.121	21.215	22.721	43.936	21.346	22.808	44.154
7 Monterosso Almo . . .	2.532	2.588	5.120	2.523	2.554	5.077	2.514	2.541	5.055
8 Pozzallo	6.199	6.363	12.562	6.171	6.331	12.502	6.166	6.331	12.497
9 RAGUSA	25.047	27.328	52.375	25.490	27.727	53.217	25.931	28.105	54.036
10 Santa Croce Camerina .	3.584	3.675	7.259	3.543	3.650	7.193	3.543	3.608	7.151
11 Scicli	11.773	11.950	23.723	11.784	11.937	23.721	11.841	12.035	23.876
12 Vittoria	22.568	22.477	45.045	22.723	22.646	45.369	22.710	22.594	45.304
PROVINCIA	122.664	126.767	249.431	122.938	127.212	250.150	123.389	127.528	250.917
PROVINCIA DI RAVENNA									
1 Alfonsine	6.403	6.254	12.657	6.401	6.234	12.635	6.453	6.254	12.707
2 Bagnacavallo	8.303	8.537	16.840	8.361	8.558	16.919	8.471	8.673	17.144
3 Bagnara di Romagna	995	988	1.983	1.007	1.002	2.009	1.011	998	2.009
4 Brisighella	7.273	6.948	14.221	7.125	6.792	13.917	6.952	6.603	13.555
5 Càsola Valsenio	2.672	2.582	5.254	2.624	2.538	5.162	2.526	2.476	5.002
6 Castel Bolognese	3.076	3.140	6.216	3.084	3.140	6.224	3.153	3.182	6.335
7 Cèrvia	8.123	8.392	16.515	8.379	8.660	17.039	8.623	8.894	17.517
8 Consèlice	4.877	4.856	9.733	4.923	4.916	9.839	5.001	5.014	10.015
9 Cotignola	3.415	3.270	6.685	3.445	3.291	6.736	3.415	3.292	6.707
10 Faenza	24.129	25.064	49.193	24.306	25.234	49.540	24.416	25.418	49.834
11 Fusignano	3.042	3.168	6.210	3.049	3.197	6.246	3.098	3.247	6.345
12 Lugo	15.638	16.468	32.106	15.844	16.624	32.468	16.019	16.779	32.798
13 Massa Lombarda	4.383	4.587	8.970	4.450	4.680	9.130	4.529	4.745	9.274
14 RAVENNA	47.698	49.494	97.192	48.749	50.545	99.294	50.652	52.245	102.897
15 Riolo Terme (*)	2.641	2.572	5.213	2.675	2.581	5.256	2.667	2.597	5.264
16 Russi	4.689	4.786	9.475	4.756	4.877	9.633	4.798	4.954	9.752
17 Sant'Agata sul Santerno	1.095	1.145	2.240	1.111	1.152	2.263	1.126	1.183	2.309
18 Solarolo	2.054	2.020	4.074	2.048	2.028	4.076	2.102	2.065	4.167
PROVINCIA	150.506	154.271	304.777	152.337	156.049	308.386	155.012	158.619	313.631
PROVINCIA DI REGGIO DI CALABRIA									
1 Àfrico	1.453	1.423	2.876	1.504	1.467	2.971	1.578	1.535	3.113
2 Agnana Calabra	715	747	1.462	704	736	1.440	675	714	1.389
3 Anòia	1.702	1.817	3.519	1.689	1.786	3.475	1.680	1.774	3.454
4 Antonimina	1.058	1.192	2.250	1.045	1.179	2.224	1.047	1.166	2.213
5 Ardore	3.635	4.044	7.679	3.626	4.023	7.649	3.557	3.978	7.535
6 Bagaladi	1.138	1.286	2.424	1.137	1.296	2.433	1.135	1.276	2.411

REGGIO DI CALABRIA

COMUNI	POPOLAZIONE RESIDENTE AL 31 DICEMBRE								
	1955			1956			1957		
	M	F	MF	M	F	MF	M	F	MF
7 Bagnara Càlabra	6.498	7.056	13.554	6.568	7.130	13.698	6.653	7.186	13.839
8 Benestare	1.418	1.636	3.054	1.318	1.591	2.909	1.332	1.570	2.902
9 Bianco	2.396	2.595	4.991	2.423	2.611	5.034	2.346	2.530	4.876
10 Bivongi	1.697	1.971	3.668	1.684	1.946	3.630	1.648	1.889	3.537
11 Bova	1.052	1.091	2.143	1.032	1.091	2.123	1.022	1.079	2.101
12 Bovalino	3.696	3.916	7.612	3.670	3.892	7.562	3.644	3.911	7.555
13 Bova Marina	2.099	2.204	4.303	2.071	2.203	4.274	2.066	2.210	4.276
14 Brancaleone	2.297	2.491	4.788	2.320	2.530	4.850	2.334	2.564	4.898
15 Bruzzano Zeffirio	1.547	1.645	3.192	1.577	1.650	3.227	1.573	1.653	3.226
16 Calanna	1.123	1.256	2.379	1.119	1.258	2.377	1.127	1.266	2.393
17 Camini	627	668	1.295	639	680	1.319	641	685	1.326
18 Campo Càlabro	1.553	1.711	3.264	1.556	1.709	3.265	1.548	1.703	3.251
19 Candidoni	520	561	1.081	536	545	1.081	535	528	1.063
20 Cànolo	1.037	1.154	2.191	1.041	1.150	2.191	1.049	1.161	2.210
21 Caraffa del Bianco	782	856	1.638	782	852	1.634	761	825	1.586
22 Cardeto	1.746	1.749	3.495	1.772	1.788	3.560	1.772	1.804	3.576
23 Careri	1.553	1.614	3.167	1.585	1.635	3.220	1.592	1.651	3.243
24 Casignana	1.043	1.099	2.142	1.021	1.083	2.104	961	1.023	1.984
25 Caulònia	6.644	6.841	13.485	6.713	6.875	13.588	6.672	6.782	13.454
26 Ciminà	1.028	1.088	2.116	1.019	1.071	2.090	978	1.043	2.021
27 Cinquefrondi	3.535	3.624	7.159	3.484	3.570	7.054	3.340	3.452	6.792
28 Cittanova	7.011	7.643	14.654	7.003	7.588	14.591	7.028	7.628	14.656
29 Condofuri	2.997	2.837	5.834	2.999	2.924	5.923	3.007	2.960	5.967
30 Cosoleto	1.205	1.270	2.475	1.175	1.271	2.446	1.125	1.216	2.341
31 Delianuova	2.841	3.061	5.902	2.801	3.044	5.845	2.765	3.016	5.781
32 Feroleto della Chiesa	1.044	983	2.027	1.048	985	2.033	1.060	994	2.054
33 Ferruzzano	888	1.005	1.893	860	990	1.850	763	899	1.662
34 Fiumara	1.174	1.215	2.389	1.193	1.206	2.399	1.114	1.136	2.250
35 Gàlatro	1.885	2.045	3.930	1.905	2.033	3.938	1.918	2.047	3.965
36 Gerace	2.450	2.612	5.062	2.429	2.618	5.047	2.416	2.571	4.987
37 Giffone	2.375	2.389	4.764	2.388	2.412	4.800	2.366	2.373	4.739
38 Giòia Tàuro	7.342	7.460	14.802	7.468	7.549	15.017	7.527	7.557	15.084
39 Gioiosa Iònica	4.508	4.762	9.270	4.500	4.742	9.242	4.260	4.552	8.812
40 Grotteria	4.539	4.589	9.128	4.546	4.663	9.209	4.276	4.463	8.739
41 Laganadi	589	615	1.204	585	605	1.190	573	601	1.174
42 Laureana di Borrello	5.225	5.363	10.588	5.245	5.378	10.623	5.269	5.392	10.661
43 Locri	5.419	5.827	11.246	5.444	5.870	11.314	5.466	5.854	11.320
44 Màmola	5.437	5.534	10.971	5.437	5.540	10.977	5.410	5.521	10.931
45 Marina di Gioiosa Iònica	3.396	3.529	6.925	3.292	3.427	6.719	3.234	3.427	6.661
46 Maròpati	1.455	1.518	2.973	1.471	1.506	2.977	1.453	1.501	2.954
47 Martone	1.009	1.165	2.174	965	1.117	2.082	920	1.087	2.007
48 Melicuccà	1.405	1.601	3.006	1.336	1.527	2.863	1.346	1.524	2.870
49 Melicuccio	1.591	1.579	3.170	1.623	1.613	3.236	1.650	1.649	3.299
50 Mèlito di Porto Salvo	4.529	4.676	9.205	4.562	4.701	9.263	4.556	4.724	9.280
51 Molòchio	2.074	2.242	4.316	2.046	2.210	4.256	1.989	2.157	4.146
52 Monasterace	1.275	1.303	2.578	1.284	1.320	2.604	1.335	1.392	2.727
53 Montebello Iònico	4.193	4.522	8.715	4.100	4.555	8.655	4.121	4.569	8.690
54 Motta San Giovanni	3.401	3.539	6.940	3.410	3.570	6.980	3.436	3.597	7.033
55 Oppido Mamertina	5.756	6.033	11.789	5.803	6.046	11.849	5.805	6.066	11.871

REGGIO DI CALABRIA

COMUNI	POPOLAZIONE RESIDENTE AL 31 DICEMBRE								
	1955			1956			1957		
	M	F	MF	M	F	MF	M	F	MF
56 Palizzi	2.621	2.644	5.265	2.612	2.642	5.254	2.586	2.610	5.196
57 Palmi	9.874	10.267	20.141	9.932	10.303	20.235	9.680	10.165	19.845
58 Pazzano	970	1.059	2.029	983	1.090	2.073	993	1.085	2.078
59 Placànica	1.344	1.421	2.765	1.362	1.425	2.787	1.318	1.393	2.711
60 Platì	3.230	3.392	6.622	3.303	3.434	6.737	3.346	3.482	6.828
61 Polistena	5.805	6.127	11.932	5.842	6.135	11.977	5.789	6.117	11.906
62 Portigliola	1.149	1.215	2.364	1.129	1.171	2.300	1.120	1.161	2.281
63 REGGIO DI CALA- BRIA	70.719	75.236	145.955	71.421	76.045	147.466	72.191	76.779	148.970
64 Riace	1.117	1.164	2.281	1.054	1.090	2.144	1.034	1.079	2.113
65 Rizziconi	3.723	3.792	7.515	3.637	3.727	7.364	3.659	3.736	7.395
66 Roccaforte del Greco	891	955	1.846	901	945	1.846	896	936	1.832
67 Roccella Iònica	3.994	4.416	8.410	4.015	4.452	8.467	4.082	4.505	8.587
68 Roghudi	861	868	1.729	876	882	1.758	859	867	1.726
69 Rosarno	8.852	9.094	17.946	8.990	9.162	18.152	9.109	9.269	18.378
70 Samo	666	703	1.369	661	706	1.367	658	706	1.364
71 San Giòrgio Morgeto .	2.833	3.205	6.038	2.820	3.190	6.010	2.809	3.159	5.968
72 San Giovanni di Ge- race	888	944	1.832	890	952	1.842	886	936	1.822
73 San Lorenzo	2.964	2.992	5.956	2.965	3.042	6.007	3.002	3.049	6.051
74 San Luca	2.054	1.954	4.008	2.080	1.985	4.065	2.089	1.984	4.073
75 San Pietro di Caridà	1.291	1.414	2.705	1.281	1.398	2.679	1.303	1.394	2.697
76 San Procopio	634	813	1.447	595	747	1.342	588	750	1.338
77 San Roberto	1.621	1.616	3.237	1.592	1.596	3.188	1.608	1.612	3.220
78 Santa Cristina d'Aspro- monte	1.540	1.592	3.132	1.536	1.589	3.125	1.535	1.578	3.113
79 Sant'Àgata del Bianco	629	701	1.330	641	698	1.339	645	703	1.348
80 Sant'Alèssio in Aspro- monte	455	498	953	439	505	944	436	506	942
81 Sant'Eufèmia d'Aspro- monte	3.119	3.500	6.619	3.047	3.458	6.505	3.044	3.469	6.513
82 Sant'Ilàrio dello Iònio	1.332	1.433	2.765	1.345	1.425	2.770	1.307	1.391	2.698
83 Santo Stèfano in Aspro- monte	1.324	1.406	2.730	1.341	1.420	2.761	1.324	1.410	2.734
84 Scido	1.096	1.236	2.332	1.106	1.237	2.343	1.083	1.230	2.313
85 Scilla	3.906	4.105	8.011	3.914	4.114	8.028	3.935	4.123	8.058
86 Seminara	3.290	3.530	6.820	3.196	3.428	6.624	3.144	3.358	6.502
87 Serrata	779	933	1.712	769	893	1.662	773	889	1.662
88 Siderno	8.454	8.685	17.139	8.575	8.752	17.327	8.582	8.736	17.318
89 Sindòpoli	1.735	2.021	3.756	1.669	1.949	3.618	1.653	1.899	3.552
90 Stàiti	662	703	1.365	657	688	1.345	648	692	1.340
91 Stignano	1.168	1.208	2.376	1.159	1.195	2.354	1.153	1.198	2.351
92 Stilo	1.901	2.033	3.934	1.821	1.970	3.791	1.831	1.977	3.808
93 Taurianova	9.840	10.360	20.200	9.878	10.324	20.202	9.895	10.270	20.165
94 Terranova Sappo Minù- lio	565	640	1.205	536	633	1.169	530	626	1.156
95 Varapòdio	2.326	2.310	4.636	2.329	2.304	4.633	2.239	2.199	4.438
96 Villa San Giovanni . .	5.064	5.693	10.757	5.151	5.769	10.920	5.219	5.814	11.033
PROVINCIA	317.891	336.130	654.021	318.603	336.827	655.430	318.035	336.273	654.308

REGGIO NELL'EMILIA

COMUNI	POPOLAZIONE RESIDENTE AL 31 DICEMBRE								
	1955			1956			1957		
	M	F	MF	M	F	MF	M	F	MF

PROVINCIA DI REGGIO NELL'EMILIA

1 Albinea	2.813	2.535	5.348	2.763	2.462	5.225	2.704	2.408	5.112
2 Bagnolo in Piano. . .	2.757	2.732	5.489	2.761	2.738	5.499	2.745	2.716	5.461
3 Baiso	3.088	2.703	5.791	3.022	2.623	5.645	2.950	2.552	5.502
4 Bibbiano	2.903	2.891	5.794	2.935	2.907	5.842	2.905	2.887	5.792
5 Boretto	2.162	2.310	4.472	2.157	2.285	4.442	2.137	2.258	4.395
6 Brescello.	2.431	2.424	4.855	2.387	2.391	4.778	2.352	2.382	4.734
7 Busana	1.035	1.026	2.061	1.032	1.029	2.061	1.018	1.005	2.023
8 Cadelbosco di Sopra .	3.775	3.679	7.454	3.710	3.616	7.326	3.687	3.574	7.261
9 Campagnola Emilia. .	2.390	2.389	4.779	2.351	2.373	4.724	2.321	2.352	4.673
10 Campègine.	1.920	1.929	3.849	1.903	1.917	3.820	1.911	1.901	3.812
11 Carpineti	3.553	3.216	6.769	3.501	3.190	6.691	3.450	3.181	6.631
12 Casalgrande	4.251	4.138	8.389	4.242	4.108	8.350	4.233	4.078	8.311
13 Casina (*)	3.002	2.772	5.774	3.061	2.795	5.856	3.004	2.705	5.709
14 Castellarano	3.162	3.009	6.171	3.074	2.971	6.045	3.062	2.987	6.049
15 Castelnovo di Sotto. .	3.256	3.255	6.511	3.211	3.231	6.442	3.215	3.209	6.424
16 Castelnovo ne' Monti (*)	4.914	4.608	9.522	4.955	4.629	9.584	5.110	4.786	9.896
17 Cavriago.	2.371	2.394	4.765	2.381	2.392	4.773	2.423	2.424	4.847
18 Ciano d'Enza (*) . . .	2.596	2.377	4.973	2.453	2.226	4.679	2.201	2.011	4.212
19 Collagna	1.235	1.102	2.337	1.214	1.091	2.305	1.181	1.060	2.241
20 Correggio	9.531	9.749	19.280	9.559	9.772	19.331	9.632	9.829	19.461
21 Fàbbriaco.	2.843	2.897	5.740	2.834	2.913	5.747	2.808	2.887	5.695
22 Gattatico	2.742	2.701	5.443	2.709	2.664	5.373	2.650	2.627	5.277
23 Gualtieri.	3.275	3.352	6.627	3.248	3.315	6.563	3.244	3.273	6.517
24 Guastalla	6.773	6.910	13.683	6.791	6.910	13.701	6.787	6.973	13.760
25 Ligòncchio	1.486	1.397	2.883	1.455	1.359	2.814	1.430	1.336	2.766
26 Luzzara	4.566	4.804	9.370	4.503	4.747	9.250	4.397	4.666	9.063
27 Montècchio Emilia . .	2.873	2.965	5.838	2.872	2.943	5.815	2.835	2.915	5.750
28 Novellara	5.428	5.487	10.915	5.375	5.463	10.838	5.408	5.461	10.869
29 Poviglio	3.064	3.089	6.153	3.015	3.035	6.050	3.038	3.021	6.059
30 Quattro Castella . . .	3.262	3.006	6.268	3.210	2.956	6.166	3.193	2.946	6.139
31 Ramiseto	1.830	1.665	3.495	1.816	1.657	3.473	1.788	1.622	3.410
32 Reggiolo.	3.861	3.831	7.692	3.761	3.733	7.494	3.687	3.655	7.342
33 REGGIO NELL'EMI- LIA	52.736	56.285	109.021	53.232	56.777	110.009	53.712	57.211	110.923
34 Rio Saliceto	2.071	2.021	4.092	2.049	1.987	4.036	1.999	1.945	3.944
35 Rolo	1.842	1.796	3.638	1.841	1.807	3.648	1.817	1.790	3.607
36 Rubiera	3.394	3.500	6.894	3.377	3.474	6.851	3.437	3.518	6.955
37 San Martino in Rio .	2.661	2.572	5.233	2.654	2.551	5.205	2.592	2.504	5.096
38 San Polo d'Enza (*)	2.204	2.167	4.371	2.221	2.192	4.413	2.214	2.168	4.382
39 Sant'Ilàrio d'Enza . .	2.511	2.571	5.082	2.516	2.605	5.121	2.510	2.613	5.123
40 Scandiano	7.012	7.047	14.059	7.029	7.063	14.092	7.046	7.063	14.109
41 Toano.	3.511	2.972	6.483	3.505	2.944	6.449	3.423	2.886	6.309
42 Vetto	1.958	1.753	3.711	1.889	1.721	3.610	1.838	1.705	3.543
43 Vezzano sul Cròstolo .	2.272	2.097	4.369	2.227	2.005	4.232	2.206	2.019	4.225
44 Viano	2.003	1.829	3.832	1.925	1.781	3.706	1.891	1.740	3.631
45 Villa Minozzo	4.423	3.760	8.183	4.372	3.727	8.099	4.295	3.661	7.956
PROVINCIA	193.746	193.712	387.458	193.098	193.075	386.173	192.486	192.510	384.996

RIETI

COMUNI	POPOLAZIONE RESIDENTE AL 31 DICEMBRE								
	1955			1956			1957		
	M	F	MF	M	F	MF	M	F	MF
PROVINCIA DI RIETI									
1 Accumoli	1.091	1.049	2.140	1.102	1.049	2.151	1.091	1.028	2.119
2 Amatrice	3.259	3.186	6.445	3.240	3.124	6.364	3.213	3.098	6.311
3 Antrodoto (*)	2.852	2.820	5.672	2.809	2.795	5.604	2.360	2.324	4.684
4 Ascrea	443	400	843	436	396	832	429	389	818
5 Belmonte in Sabina	539	539	1.078	537	539	1.076	530	525	1.055
6 Borbona	871	837	1.708	861	824	1.685	845	806	1.651
7 Borgocollefègato	3.511	3.392	6.903	3.505	3.381	6.886	3.454	3.357	6.811
8 Borgovelino (*)	—	—	—	—	—	—	446	447	893
9 Cantalice	1.725	1.681	3.406	1.736	1.686	3.422	1.725	1.684	3.409
10 Cantalupo in Sabina	721	687	1.408	720	699	1.419	719	694	1.413
11 Casaprota	597	578	1.175	577	579	1.156	581	582	1.163
12 Caspèria	762	780	1.542	754	778	1.532	735	761	1.496
13 Castel di Tora	378	347	725	373	343	716	356	321	677
14 Castelnuovo di Farfa	701	661	1.362	697	662	1.359	678	650	1.328
15 Castel Sant'Angelo	1.014	955	1.969	1.007	951	1.958	979	930	1.909
16 Cittaducale	2.636	2.687	5.323	2.625	2.713	5.338	2.607	2.665	5.272
17 Cittareale	614	652	1.266	613	640	1.253	612	642	1.254
18 Collalto Sabino	566	584	1.150	551	568	1.119	539	576	1.115
19 Colle di Tora	354	308	662	341	316	657	342	318	660
20 Collegiove	285	296	581	286	292	578	278	281	559
21 Collevècchio	1.074	1.077	2.151	1.086	1.086	2.172	1.100	1.088	2.188
22 Colli di Labro (*)	—	—	—	—	—	—	393	374	767
23 Concerviano	522	465	987	510	470	980	505	460	965
24 Configni	541	528	1.069	517	505	1.022	517	510	1.027
25 Contigliano	1.945	1.947	3.892	1.890	1.902	3.792	1.881	1.904	3.785
26 Cottanello	602	557	1.159	604	550	1.154	597	540	1.137
27 Fara in Sabina	3.286	3.168	6.454	3.324	3.203	6.527	3.354	3.212	6.566
28 Fiamignano	2.180	1.976	4.156	2.140	1.925	4.065	2.082	1.887	3.969
29 Forano	1.234	1.212	2.446	1.260	1.219	2.479	1.266	1.228	2.494
30 Frasso Sabino	335	326	661	328	328	656	324	322	646
31 Grèccio	976	983	1.959	949	955	1.904	927	932	1.859
32 Labro(*)	829	782	1.611	830	774	1.604	394	363	757
33 Leonessa	2.489	2.576	5.065	2.491	2.577	5.068	2.449	2.550	4.999
34 Longone Sabino	837	760	1.597	824	747	1.571	811	744	1.555
35 Magliano Sabina	2.222	2.250	4.472	2.210	2.216	4.426	2.191	2.216	4.407
36 Marcetelli	375	344	719	370	341	711	358	334	692
37 Micigliano	285	279	564	283	278	561	279	273	552
38 Mompeo	443	453	896	437	439	876	439	440	879
39 Montàsola	324	287	611	324	284	608	315	272	587
40 Montebuono	788	771	1.559	796	779	1.575	806	788	1.594
41 Monteleone Sabino	853	799	1.652	839	788	1.627	832	775	1.607
42 Montenero Sabino	361	339	700	353	336	689	342	332	674
43 Monte San Giovanni in Sabina	513	466	979	499	458	957	485	448	933
44 Montòpoli di Sabina	1.934	1.861	3.795	1.939	1.868	3.807	1.917	1.858	3.775
45 Morro Reatino	305	309	614	303	301	604	292	292	584
46 Nèspolo	302	293	595	300	295	595	296	283	579
47 Orvinio	543	523	1.066	540	516	1.056	505	497	1.002

RIETI-ROMA

COMUNI	POPOLAZIONE RESIDENTE AL 31 DICEMBRE								
	1955			1956			1957		
	M	F	MF	M	F	MF	M	F	MF
48 Pagànico Sabino	280	290	570	270	277	547	258	267	525
49 Pescorocchiano	3.504	3.140	6.644	3.480	3.102	6.582	3.459	3.103	6.562
50 Petrella Salto	2.204	2.132	4.336	2.197	2.102	4.299	2.150	2.059	4.209
51 Poggio Bustone	1.213	1.196	2.409	1.228	1.184	2.412	1.217	1.158	2.375
52 Poggio Catino	714	662	1.376	699	660	1.359	696	667	1.363
53 Poggio Mirteto	2.270	2.169	4.439	2.297	2.186	4.483	2.298	2.190	4.488
54 Poggio Moiano	1.190	1.103	2.293	1.189	1.103	2.292	1.165	1.105	2.270
55 Poggio Nativo	1.010	1.019	2.029	984	1.008	1.992	974	993	1.967
56 Poggio San Lorenzo	381	353	734	364	330	694	345	321	666
57 Posta	977	951	1.928	970	946	1.916	976	955	1.931
58 Pozzàglia Sabino	659	661	1.320	647	647	1.294	634	638	1.272
59 RIETI	17.271	17.345	34.616	17.434	17.524	34.958	17.583	17.633	35.216
60 Rivodutri	776	794	1.570	781	788	1.569	760	775	1.535
61 Roccantica	427	419	846	405	415	820	395	400	795
62 Rocca Sinibalda	1.098	1.053	2.151	1.078	1.044	2.122	1.035	1.016	2.051
63 Salisano	435	458	893	407	439	846	404	431	835
64 Scandriglia	1.273	1.293	2.566	1.242	1.267	2.509	1.228	1.255	2.483
65 Selci	656	642	1.298	648	645	1.293	654	648	1.302
66 Stimigliano	811	860	1.671	811	890	1.701	820	913	1.733
67 Tarano	897	854	1.751	867	836	1.703	858	813	1.671
68 Toffia	507	478	985	497	473	970	471	454	925
69 Torricella in Sabina	824	784	1.608	830	782	1.612	804	771	1.575
70 Torri in Sabina	990	979	1.969	971	952	1.923	936	921	1.857
71 Turània	448	432	880	431	414	845	416	406	822
72 Vacone	202	202	404	194	200	394	196	201	397
73 Varco Sabino	313	298	611	322	301	623	315	295	610
PROVINCIA	90.347	88.337	178.684	89.959	87.990	177.949	89.223	87.388	176.611

PROVINCIA DI ROMA

1 Affile	1.216	1.105	2.321	1.220	1.093	2.313	1.204	1.078	2.282
2 Àgosta	941	922	1.863	935	932	1.867	909	922	1.831
3 Albano Laziale	8.443	8.549	16.992	8.746	8.769	17.515	9.053	9.137	18.190
4 Allumiere	2.176	2.161	4.337	2.161	2.140	4.301	2.114	2.130	4.244
5 Anguillara Sabàzia	1.578	1.550	3.128	1.575	1.554	3.129	1.581	1.560	3.141
6 Anticoli Corrado	606	664	1.270	590	669	1.259	574	659	1.233
7 Ànzio	6.805	6.639	13.444	7.195	7.007	14.202	7.736	7.481	15.217
8 Arcinazzo Romano	963	936	1.899	936	911	1.847	934	909	1.843
9 Ariccia	3.931	4.089	8.020	3.989	4.139	8.128	4.048	4.202	8.250
10 Àrsoli	905	946	1.851	901	940	1.841	900	934	1.834
11 Artena	3.905	3.862	7.767	3.945	3.929	7.874	4.014	3.936	7.950
12 Bellegra	1.950	1.730	3.680	1.935	1.728	3.663	1.916	1.730	3.646
13 Bracciano	3.987	3.846	7.833	4.077	3.956	8.033	4.221	4.103	8.324
14 Camerata Nuova	460	481	941	460	464	924	464	462	926
15 Campagnano di Roma	2.296	2.366	4.662	2.301	2.329	4.630	2.319	2.361	4.680
16 Canale Monterano	1.191	1.055	2.246	1.182	1.049	2.231	1.186	1.062	2.248
17 Canterano	359	375	734	337	373	710	325	362	687
18 Capena	1.289	1.208	2.497	1.283	1.224	2.507	1.286	1.204	2.490

ROMA

COMUNI	POPOLAZIONE RESIDENTE AL 31 DICEMBRE								
	1955			1956			1957		
	M	F	MF	M	F	MF	M	F	MF
19 Caprànica Prenestina	501	479	980	464	439	903	471	430	901
20 Carpineto Romano	3.154	3.200	6.354	3.139	3.187	6.326	3.133	3.165	6.298
21 Casape	627	659	1.286	618	654	1.272	618	645	1.263
22 Castel Gandolfo	2.310	2.135	4.445	2.397	2.173	4.570	2.443	2.242	4.685
23 Castel Madama	2.140	2.302	4.442	2.118	2.317	4.435	2.124	2.315	4.439
24 Castelnuovo di Porto	1.118	1.078	2.196	1.149	1.114	2.263	1.163	1.116	2.279
25 Castel San Pietro Romano	344	355	699	334	345	679	332	353	685
26 Cave	3.234	3.224	6.458	3.246	3.226	6.472	3.283	3.262	6.545
27 Cerreto Laziale	612	486	1.098	610	484	1.094	584	475	1.059
28 Cervara di Roma	423	436	859	425	424	849	425	424	849
29 Cerveteri	4.111	3.878	7.989	4.395	4.114	8.509	4.643	4.345	8.988
30 Ciciliano	727	683	1.410	697	650	1.347	674	644	1.318
31 Cineto Romano	408	415	823	398	411	809	389	397	786
32 Civitavecchia	18.317	17.440	35.757	18.810	17.902	36.712	19.170	18.375	37.545
33 Civitella San Paolo	876	804	1.680	869	785	1.654	863	777	1.640
34 Colleferro	6.053	6.253	12.306	6.432	6.587	13.019	6.733	6.863	13.596
35 Colonna	911	900	1.811	937	932	1.869	940	922	1.862
36 Fiano Romano	1.467	1.457	2.924	1.487	1.472	2.959	1.476	1.464	2.940
37 Filacciano	299	314	613	300	298	598	307	300	607
38 Formello	953	894	1.847	976	908	1.884	1.008	939	1.947
39 Frascati	7.000	7.161	14.161	7.163	7.325	14.488	7.263	7.477	14.740
40 Galliciano nel Lazio	1.049	1.107	2.156	1.050	1.116	2.166	1.055	1.134	2.189
41 Gavignano	1.007	1.011	2.018	991	1.004	1.995	1.002	1.015	2.017
42 Genazzano	2.712	2.731	5.443	2.723	2.707	5.430	2.720	2.687	5.407
43 Genzano di Roma	5.621	5.577	11.198	5.748	5.680	11.428	5.908	5.843	11.751
44 Gerano	798	806	1.604	766	776	1.542	758	753	1.511
45 Gorga	606	617	1.223	605	610	1.215	598	615	1.213
46 Grottaferrata	3.447	3.855	7.302	3.622	3.848	7.470	3.719	3.940	7.659
47 Guidònia Montecèlio	8.008	7.420	15.428	8.730	8.032	16.762	9.087	8.356	17.443
48 Jenne	597	606	1.203	576	591	1.167	574	584	1.158
49 Labico	1.098	1.088	2.186	1.093	1.082	2.175	1.082	1.062	2.144
50 Lanùvio	2.192	2.068	4.260	2.217	2.113	4.330	2.259	2.194	4.453
51 Licenza	771	706	1.477	763	700	1.463	735	687	1.422
52 Mandela	428	408	836	433	414	847	432	425	857
53 Manziana	1.487	1.479	2.966	1.462	1.469	2.931	1.487	1.489	2.976
54 Marano Equo	553	540	1.093	546	534	1.080	537	522	1.059
55 Marcellina	2.012	1.949	3.961	2.041	1.964	4.005	2.036	1.973	4.009
56 Marino	11.013	11.019	22.032	11.666	11.657	23.323	12.176	12.261	24.437
57 Mazzano Romano	782	756	1.538	788	761	1.549	784	766	1.550
58 Mentana	4.172	3.896	8.068	4.452	4.154	8.606	4.750	4.424	9.174
59 Montecòmpatri	2.654	2.700	5.354	2.653	2.708	5.361	2.662	2.700	5.362
60 Monteflàvio	689	651	1.340	696	650	1.346	700	649	1.349
61 Montelànico	1.020	1.045	2.065	1.031	1.041	2.072	1.045	1.053	2.098
62 Montelibretti	2.210	2.114	4.324	2.203	2.138	4.341	2.239	2.133	4.372
63 MontePòrzio Catone	1.649	1.586	3.235	1.649	1.602	3.251	1.662	1.623	3.285
64 Monterotondo	6.464	6.247	12.711	6.810	6.528	13.338	7.135	6.827	13.962
65 Montòrio Romano	970	943	1.913	967	944	1.911	963	942	1.905
66 Moricone	1.086	960	2.046	1.093	963	2.056	1.098	981	2.079
67 Morlupo	1.521	1.513	3.034	1.533	1.520	3.053	1.550	1.550	3.100

ROMA

COMUNI	POPOLAZIONE RESIDENTE AL 31 DICEMBRE								
	1955			1956			1957		
	M	F	MF	M	F	MF	M	F	MF
68 Nazzano.	663	691	1.354	638	693	1.331	636	684	1.320
69 Nemi	737	714	1.451	767	739	1.506	770	713	1.483
70 Nèrola.	879	858	1.737	877	836	1.713	856	839	1.695
71 Nettuno.	7.919	8.108	16.027	8.247	8.468	16.715	8.572	8.739	17.311
72 Olèvano Romano. . .	3.345	3.010	6.355	3.318	3.005	6.323	3.321	3.009	6.330
73 Palestrina	4.862	4.837	9.699	4.900	4.922	9.822	5.031	5.046	10.077
74 Palombara Sabina . .	3.095	3.030	6.125	3.130	3.063	6.193	3.119	3.077	6.196
75 Percile	279	247	526	277	248	525	277	235	512
76 Pisoniano	895	915	1.810	885	914	1.799	882	910	1.792
77 Poli.	999	954	1.953	1.011	970	1.981	1.016	966	1.982
78 Pomèzia.	3.839	3.465	7.304	4.164	3.740	7.904	4.415	3.920	8.335
79 Ponzano Romano . . .	577	604	1.181	562	588	1.150	542	575	1.117
80 Riano.	1.212	1.082	2.294	1.306	1.158	2.464	1.366	1.215	2.581
81 Rignano Flaminio . . .	1.319	1.249	2.568	1.348	1.282	2.630	1.372	1.310	2.682
82 Riofreddo	471	469	940	474	460	934	450	445	895
83 Rocca Canterano. . . .	350	368	718	361	365	726	351	361	712
84 Rocca di Cave.	285	300	585	268	302	570	281	322	603
85 Rocca di Papa.	3.533	3.419	6.952	3.611	3.461	7.072	3.622	3.487	7.109
86 Roccagiovine.	184	210	394	177	206	383	178	195	373
87 Rocca Priora.	1.934	1.746	3.680	1.951	1.789	3.740	1.967	1.823	3.790
88 Rocca Santo Stèfano	942	857	1.799	931	855	1.786	934	853	1.787
89 Roiate.	608	586	1.194	607	575	1.182	600	578	1.178
90 ROMA	855.982	932.012	1787.994	875.282	954.124	1829.406	897.612	976.857	1874.469
91 Roviano.	749	762	1.511	756	766	1.522	739	758	1.497
92 Sacrofano	892	916	1.808	901	904	1.805	903	906	1.809
93 Sambuci.	413	410	823	398	398	796	400	395	795
94 San Gregòrio da Sàs- sola.	835	951	1.786	808	956	1.764	798	955	1.753
95 San Polo dei Cava- lieri.	848	801	1.649	861	793	1.654	842	783	1.625
96 Santa Marinella	2.789	2.900	5.689	2.868	2.948	5.816	2.877	2.974	5.851
97 Sant'Angelo Romano.	1.041	1.025	2.066	1.012	1.053	2.065	1.041	1.087	2.128
98 Sant'Oreste	1.460	1.456	2.916	1.443	1.450	2.893	1.430	1.450	2.880
99 San Vito Romano . . .	2.154	2.242	4.396	2.132	2.225	4.357	2.129	2.190	4.319
100 Saracinesco	115	106	221	107	102	209	104	93	197
101 Segni	4.773	4.668	9.441	4.732	4.640	9.372	4.692	4.636	9.328
102 Subiaco	4.730	4.635	9.365	4.681	4.613	9.294	4.675	4.566	9.241
103 Tivoli	15.450	15.445	30.895	15.809	15.917	31.726	16.440	16.533	32.973
104 Tolfa	2.733	2.606	5.339	2.725	2.602	5.327	2.674	2.598	5.272
105 Torriva Tiberina . . .	581	573	1.154	586	576	1.162	576	565	1.141
106 Trevignano Romano . .	973	962	1.935	957	961	1.918	975	969	1.944
107 Vallepietra.	537	547	1.084	523	530	1.053	495	501	996
108 Vallinfreda.	379	375	754	382	380	762	366	374	740
109 Valmontone	3.994	3.949	7.943	4.011	3.990	8.001	4.029	4.010	8.039
110 Velletri	18.691	18.833	37.524	18.854	19.003	37.857	19.186	19.385	38.571
111 Vicovaro.	1.784	1.816	3.600	1.816	1.858	3.674	1.852	1.859	3.711
112 Vivaro Romano	398	404	802	388	397	785	384	391	775
113 Zagarolo.	4.000	4.009	8.009	4.016	4.035	8.051	4.015	4.065	8.080
PROVINCIA	1130.430	1202.557	2332.987	1155.497	1230.119	2385.616	1183.371	1258.552	2441.923

ROVIGO

COMUNI	POPOLAZIONE RESIDENTE AL 31 DICEMBRE								
	1955			1956			1957		
	M	F	MF	M	F	MF	M	F	MF
PROVINCIA DI ROVIGO									
1 Adria	15.421	16.107	31.528	14.921	15.621	30.542	14.394	15.125	29.519
2 Ariano nel Polèsine	6.056	5.926	11.982	5.914	5.801	11.715	5.643	5.511	11.154
3 Arquà Polèsine.	2.131	2.276	4.407	2.025	2.177	4.202	1.962	2.155	4.117
4 Badia Polèsine.	6.114	6.418	12.532	5.913	6.274	12.187	5.764	6.197	11.961
5 Bagnolo di Po.	1.410	1.397	2.807	1.386	1.359	2.745	1.361	1.335	2.696
6 Bergantino.	1.803	1.820	3.623	1.781	1.797	3.578	1.760	1.794	3.554
7 Bosaro	1.032	1.053	2.085	1.007	1.013	2.020	973	979	1.952
8 Calto	810	856	1.666	793	841	1.634	756	802	1.558
9 Canaro	2.361	2.375	4.736	2.289	2.329	4.618	2.217	2.267	4.484
10 Canda.	940	974	1.914	904	949	1.853	886	933	1.819
11 Castelguglielmo.	1.831	1.850	3.681	1.761	1.772	3.533	1.669	1.682	3.351
12 Castelmassa	2.254	2.484	4.738	2.271	2.499	4.770	2.313	2.545	4.858
13 Castelnuovo Bariano.	2.794	2.875	5.669	2.749	2.804	5.553	2.664	2.702	5.366
14 Ceneselli.	1.878	1.928	3.806	1.808	1.871	3.679	1.776	1.867	3.643
15 Ceregnano	3.019	3.081	6.100	2.973	3.056	6.029	2.814	2.888	5.702
16 Contarina (*)	5.677	5.723	11.400	5.614	5.604	11.218	5.449	5.463	10.912
17 Còrbola	2.346	2.228	4.574	2.243	2.125	4.368	2.177	2.056	4.233
18 Costa di Rovigo	2.034	2.091	4.125	2.002	2.073	4.075	1.970	2.008	3.978
19 Crespino.	2.756	2.592	5.348	2.611	2.467	5.078	2.483	2.356	4.839
20 Donada (*)	4.262	4.314	8.576	4.114	4.208	8.322	4.008	4.090	8.098
21 Ficarolo	2.092	2.153	4.245	2.012	2.100	4.112	1.954	2.036	3.990
22 Fiesso Umbertiano	2.774	2.910	5.684	2.769	2.917	5.686	2.702	2.848	5.550
23 Frassinelle Polèsine.	1.520	1.494	3.014	1.467	1.456	2.923	1.419	1.411	2.830
24 Fratta Polèsine.	2.131	2.426	4.557	2.052	2.329	4.381	1.998	2.294	4.292
25 Gàiba	884	906	1.790	857	903	1.760	839	880	1.719
26 Gavello	1.925	1.910	3.835	1.811	1.821	3.632	1.748	1.762	3.510
27 Giacciano con Baruchella	2.049	2.085	4.134	2.018	2.067	4.085	1.933	1.955	3.888
28 Guarda Veneta.	1.244	1.227	2.471	1.214	1.193	2.407	1.166	1.143	2.309
29 Lendinara	8.023	8.317	16.340	7.960	8.248	16.208	7.872	8.151	16.023
30 Loreo	2.953	3.099	6.052	2.878	3.035	5.913	2.792	2.943	5.735
31 Lùsia	2.171	2.104	4.275	2.153	2.083	4.236	2.082	2.025	4.107
32 Melara	1.551	1.542	3.093	1.545	1.542	3.087	1.524	1.520	3.044
33 Occhiobello	2.815	2.786	5.601	2.784	2.745	5.529	2.711	2.690	5.401
34 Papozze	2.320	2.224	4.544	2.130	2.261	4.391	2.040	2.164	4.204
35 Pettorazza Grimani.	1.680	1.666	3.346	1.615	1.603	3.218	1.578	1.562	3.140
36 Pincara	1.348	1.463	2.811	1.324	1.441	2.765	1.267	1.378	2.645
37 Polesella.	2.323	2.452	4.775	2.259	2.381	4.640	2.178	2.320	4.498
38 Pontèchio Polèsine	1.190	1.226	2.416	1.109	1.171	2.280	1.079	1.148	2.227
39 Porto Tolle	10.644	10.330	20.974	10.546	10.213	20.759	10.251	9.988	20.239
40 Rosolina.	2.328	2.264	4.592	2.244	2.196	4.440	2.194	2.175	4.369
41 ROVIGO	22.414	23.448	45.862	22.369	23.554	45.923	22.258	23.503	45.761
42 Salara.	1.050	1.091	2.141	1.003	1.049	2.052	995	1.053	2.048
43 San Bellino	1.098	1.136	2.234	1.100	1.127	2.227	1.014	1.065	2.079
44 San Martino di Venezze	3.058	3.014	6.072	2.906	2.909	5.815	2.796	2.778	5.574
45 Stienta	1.843	1.956	3.799	1.786	1.920	3.706	1.768	1.877	3.645
46 Taglio di Po.	6.571	6.371	12.942	6.431	6.248	12.679	6.146	5.947	12.093

ROVIGO-SALERNO

COMUNI	POPOLAZIONE RESIDENTE AL 31 DICEMBRE								
	1955			1956			1957		
	M	F	MF	M	F	MF	M	F	MF
47 Trecenta.	3.003	3.135	6.138	2.936	3.060	5.996	2.831	2.930	5.761
48 Villadose	3.112	3.100	6.212	3.042	3.021	6.063	2.953	2.946	5.899
49 Villamarzana.	1.183	1.179	2.362	1.160	1.163	2.323	1.101	1.107	2.208
50 Villanova del Ghebbo	1.324	1.347	2.671	1.268	1.276	2.544	1.235	1.227	2.462
51 Villanova Marchesana	1.676	1.650	3.326	1.614	1.600	3.214	1.535	1.486	3.021
PROVINCIA	167.226	170.379	337.605	163.441	167.272	330.713	158.998	163.067	322.065

PROVINCIA DI SALERNO

1 Acerno	1.654	1.747	3.401	1.673	1.751	3.424	1.677	1.753	3.430
2 Agròpoli.	4.362	4.374	8.736	4.463	4.478	8.941	4.559	4.556	9.115
3 Albanella	2.842	2.872	5.714	2.886	2.929	5.815	2.957	3.003	5.960
4 Alfano.	613	599	1.212	620	618	1.238	626	624	1.250
5 Altavilla Silentina . . .	3.451	3.238	6.689	3.475	3.266	6.741	3.501	3.299	6.800
6 Amalfi.	3.200	3.334	6.534	3.243	3.371	6.614	3.252	3.411	6.663
7 Angri.	9.838	10.422	20.260	9.936	10.530	20.466	10.033	10.728	20.761
8 Aquara	1.591	1.588	3.179	1.573	1.581	3.154	1.569	1.573	3.142
9 Ascea	2.231	2.245	4.476	2.279	2.296	4.575	2.318	2.340	4.658
10 Atena Lucana	1.365	1.360	2.725	1.372	1.351	2.723	1.375	1.366	2.741
11 Atrani.	555	692	1.247	562	685	1.247	579	688	1.267
12 Auletta	1.724	1.729	3.453	1.723	1.720	3.443	1.714	1.724	3.438
13 Baronissi	4.281	4.487	8.768	4.329	4.447	8.776	4.344	4.476	8.820
14 Battipaglia.	10.426	10.396	20.822	10.911	10.866	21.777	11.279	11.246	22.525
15 Bellosguardo.	946	947	1.893	947	938	1.885	945	949	1.894
16 Bracigliano.	1.940	2.125	4.065	1.951	2.131	4.082	1.983	2.139	4.122
17 Buccino	3.485	3.689	7.174	3.435	3.663	7.098	3.427	3.627	7.054
18 Buonabitàcolo	1.528	1.537	3.065	1.530	1.551	3.081	1.553	1.539	3.092
19 Caggiano.	1.664	1.778	3.442	1.656	1.785	3.441	1.642	1.776	3.418
20 Calvànico	675	670	1.345	687	671	1.358	697	687	1.384
21 Camerota	2.977	3.223	6.200	3.024	3.242	6.266	3.072	3.267	6.339
22 Campagna	6.288	6.374	12.662	6.301	6.391	12.692	6.305	6.403	12.708
23 Càmpora.	551	561	1.112	551	560	1.111	546	554	1.100
24 Cannalonga	665	666	1.331	675	674	1.349	683	683	1.366
25 Capaccio.	4.691	4.583	9.274	4.984	4.811	9.795	5.286	5.059	10.345
26 Casalbuono.	1.109	1.211	2.320	1.121	1.208	2.329	1.115	1.192	2.307
27 Casaletto Spartano . . .	1.294	1.293	2.587	1.272	1.283	2.555	1.245	1.269	2.514
28 Casal Velino	2.020	2.050	4.070	2.035	2.073	4.108	1.997	2.040	4.037
29 Caselle in Pittari. . . .	1.077	1.086	2.163	1.093	1.088	2.181	1.105	1.090	2.195
30 Castelcivita	1.528	1.516	3.044	1.551	1.520	3.071	1.565	1.527	3.092
31 Castellabate	3.550	3.531	7.081	3.605	3.613	7.218	3.616	3.667	7.283
32 Castelnuovo Cilento. . .	786	814	1.600	809	826	1.635	826	847	1.673
33 Castelnuovo di Conza. . .	693	745	1.438	713	746	1.459	714	731	1.445
34 Castel San Giòrgio . . .	4.209	4.373	8.582	4.258	4.387	8.645	4.345	4.453	8.798
35 Castel San Lorenzo. . . .	2.144	2.173	4.317	2.119	2.136	4.255	2.087	2.135	4.222
36 Castiglione del Geno- vesi.	546	580	1.126	548	577	1.125	550	571	1.121
37 Cava de' Tirreni	19.706	20.638	40.344	19.835	20.838	40.673	20.080	21.012	41.092
38 Celle di Bulgheria	1.080	1.119	2.199	1.096	1.136	2.232	1.122	1.152	2.274
39 Cèntola	2.218	2.200	4.418	2.263	2.245	4.508	2.293	2.252	4.545

SALERNO

COMUNI	POPOLAZIONE RESIDENTE AL 31 DICEMBRE								
	1955			1956			1957		
	M	F	MF	M	F	MF	M	F	MF
40 Ceraso	1.704	1.788	3.492	1.687	1.821	3.508	1.651	1.784	3.435
41 Cetara	1.339	1.260	2.599	1.341	1.249	2.590	1.329	1.254	2.583
42 Cicerale	1.190	1.191	2.381	1.145	1.144	2.289	1.143	1.136	2.279
43 Colliano	2.095	2.226	4.321	2.115	2.256	4.371	2.120	2.252	4.372
44 Conca dei Marini . . .	355	410	765	342	396	738	334	377	711
45 Controne	653	659	1.312	629	641	1.270	640	632	1.272
46 Contursi	1.708	1.712	3.420	1.706	1.723	3.429	1.633	1.648	3.281
47 Corbara	1.060	1.078	2.138	1.057	1.087	2.144	1.068	1.083	2.151
48 Corleto Monforte . . .	761	756	1.517	759	764	1.523	750	766	1.516
49 Cùccaro Vètere	404	417	821	343	387	730	360	392	752
50 Èboli	11.475	11.596	23.071	11.713	11.839	23.552	11.970	12.124	24.094
51 Felitto	1.070	1.176	2.246	1.071	1.172	2.243	1.067	1.073	2.140
52 Fisciano	4.239	4.341	8.580	4.216	4.311	8.527	4.201	4.312	8.513
53 Furore	322	277	599	328	284	612	336	290	626
54 Futani	830	860	1.690	835	854	1.689	842	851	1.693
55 Giffoni Sei Casali . . .	2.144	2.269	4.413	2.131	2.271	4.402	2.118	2.242	4.360
56 Giffoni Valle Piana . .	4.379	4.395	8.774	4.416	4.418	8.834	4.502	4.492	8.994
57 Gioi	1.187	1.202	2.389	1.205	1.217	2.422	1.225	1.229	2.454
58 Giungano	650	612	1.262	634	608	1.242	651	630	1.281
59 Ispani	556	610	1.166	564	606	1.170	569	614	1.183
60 Laureana Cilento . . .	1.017	1.071	2.088	1.000	1.073	2.073	965	1.035	2.000
61 Laurino	1.510	1.553	3.063	1.498	1.569	3.067	1.513	1.582	3.095
62 Laurito	738	785	1.523	721	764	1.485	727	758	1.485
63 Laviano	1.253	1.255	2.508	1.254	1.246	2.500	1.254	1.247	2.501
64 Lustra	807	852	1.659	806	836	1.642	818	826	1.644
65 Magliano Vètere	808	810	1.618	796	792	1.588	801	797	1.598
66 Maiori	2.645	2.846	5.491	2.677	2.885	5.562	2.702	2.933	5.635
67 Mercato San Severino	7.974	8.444	16.418	7.982	8.535	16.517	8.091	8.610	16.701
68 Minori	1.552	1.584	3.136	1.578	1.603	3.181	1.601	1.618	3.219
69 Mòio della Civitella . .	1.116	1.138	2.254	1.125	1.148	2.273	1.157	1.162	2.319
70 Montano Antilia	1.442	1.505	2.947	1.452	1.504	2.956	1.468	1.511	2.979
71 Montecòrice	1.481	1.459	2.940	1.472	1.436	2.908	1.486	1.436	2.922
72 Montecorvino Pugliano	1.787	1.782	3.569	1.800	1.797	3.597	1.789	1.768	3.557
73 Montecorvino Rovella .	5.819	5.974	11.793	5.924	6.085	12.009	5.963	6.156	12.119
74 Monteforte Cilento . . .	481	533	1.014	442	509	951	438	499	937
75 Monte San Giacomo . .	1.088	1.223	2.311	1.100	1.231	2.331	1.117	1.231	2.348
76 Montesano sulla Mar- cellana	3.968	4.027	7.995	4.018	4.053	8.071	4.053	4.072	8.125
77 Morigerati	583	641	1.224	631	651	1.282	659	676	1.335
78 Nocera Inferiore	19.083	19.900	38.983	19.467	20.234	39.701	19.745	20.543	40.288
79 Nocera Superiore	6.651	7.028	13.679	6.748	7.134	13.882	6.757	7.156	13.913
80 Novi Vèlia	800	784	1.584	820	791	1.611	826	814	1.640
81 Ogliastro Cilento	1.525	1.608	3.133	1.534	1.618	3.152	1.541	1.609	3.150
82 Olèvano sul Tusciano . .	2.526	2.606	5.132	2.503	2.627	5.130	2.493	2.649	5.142
83 Oliveto Citra	2.074	2.079	4.153	2.075	2.087	4.162	2.024	2.050	4.074
84 Omignano	799	825	1.624	806	827	1.633	822	841	1.663
85 Òrria	1.044	1.078	2.122	1.040	1.073	2.113	1.054	1.079	2.133
86 Ottati	863	820	1.683	873	839	1.712	882	834	1.716
87 Padula	3.827	3.533	7.360	3.893	3.576	7.469	3.766	3.457	7.223
88 Pagani	12.260	12.942	25.202	12.428	13.190	25.618	12.675	13.433	26.108

SALERNO

COMUNI	POPOLAZIONE RESIDENTE AL 31 DICEMBRE								
	1955			1956			1957		
	M	F	MF	M	F	MF	M	F	MF
89 Palomonte	1.888	1.873	3.761	1.904	1.880	3.784	1.904	1.861	3.765
90 Pellezzano	2.981	3.003	5.984	2.920	2.967	5.887	2.878	2.938	5.816
91 Perdifumo	1.394	1.379	2.773	1.378	1.389	2.767	1.381	1.382	2.763
92 Perito	1.067	1.122	2.189	1.076	1.124	2.200	1.080	1.136	2.216
93 Pertosa	565	586	1.151	544	579	1.123	560	594	1.154
94 Petina	972	982	1.954	991	986	1.977	983	983	1.964
95 Piaggine	1.643	1.613	3.256	1.670	1.618	3.288	1.705	1.669	3.376
96 Pisciotta	2.017	2.134	4.151	2.004	2.118	4.122	1.992	2.115	4.107
97 Polla	2.568	2.752	5.320	2.582	2.764	5.346	2.614	2.806	5.420
98 Pòlica	1.505	1.641	3.146	1.510	1.622	3.132	1.547	1.642	3.189
99 Pontecagnano Faiano .	7.063	7.070	14.133	7.132	7.175	14.307	7.263	7.332	14.595
100 Positano	1.335	1.342	2.677	1.342	1.356	2.698	1.354	1.359	2.713
101 Postiglione	1.543	1.458	3.001	1.514	1.464	2.978	1.497	1.451	2.948
102 Praiano	743	802	1.545	750	801	1.551	761	806	1.567
103 Prignano Cilento . . .	741	785	1.526	733	780	1.513	715	776	1.491
104 Ravello	1.262	1.309	2.571	1.268	1.308	2.576	1.258	1.308	2.566
105 Ricigliano	685	705	1.390	689	711	1.400	681	707	1.388
106 Roccadàspide	4.306	4.406	8.712	4.275	4.391	8.666	4.230	4.362	8.592
107 Roccagloriosa	1.120	1.194	2.314	1.126	1.193	2.319	1.111	1.183	2.294
108 Roccapiemonte	3.092	3.374	6.466	3.137	3.404	6.541	3.242	3.471	6.713
109 Rofrano	1.681	1.643	3.324	1.696	1.680	3.376	1.725	1.712	3.437
110 Romagnano al Monte .	332	358	690	336	354	690	326	341	667
111 Roscigno	839	823	1.662	844	811	1.655	859	822	1.681
112 Rutino	904	847	1.751	908	846	1.754	886	844	1.730
113 Sacco	912	942	1.854	945	952	1.897	964	961	1.925
114 Sala Consilina	5.646	5.704	11.350	5.671	5.743	11.414	5.702	5.756	11.458
115 Salento	888	911	1.799	930	964	1.894	961	968	1.929
116 SALERNO	47.065	49.715	96.780	48.329	51.013	99.342	49.923	52.721	102.644
117 Salvitelle	670	728	1.398	692	746	1.438	700	751	1.451
118 San Cipriano Picen- tino	2.113	2.066	4.179	2.110	2.093	4.203	2.097	2.080	4.177
119 San Giovanni a Piro . .	1.832	1.835	3.667	1.850	1.850	3.700	1.881	1.864	3.745
120 San Gregòrio Magno . .	2.601	2.731	5.332	2.628	2.761	5.389	2.605	2.754	5.359
121 San Mango Piemonte . .	718	705	1.423	727	724	1.451	716	703	1.419
122 San Marzano sul Sarno .	3.686	3.782	7.468	3.714	3.832	7.546	3.765	3.883	7.648
123 San Mauro Cilento . . .	649	666	1.315	640	661	1.301	641	661	1.302
124 San Mauro la Bruca . .	609	647	1.256	613	652	1.265	616	659	1.275
125 San Pietro al Tanagro .	867	881	1.748	865	889	1.754	876	863	1.739
126 San Rufo	1.230	1.290	2.520	1.233	1.281	2.514	1.239	1.263	2.502
127 Santa Marina	1.295	1.313	2.608	1.285	1.315	2.600	1.284	1.316	2.600
128 Sant'Angelo a Fasa- nella	863	875	1.738	842	869	1.711	821	851	1.672
129 Sant'Arsenio	1.676	1.885	3.561	1.677	1.872	3.549	1.680	1.862	3.542
130 Sant'Egidio del Monte Albino	3.028	3.153	6.181	3.044	3.181	6.225	3.066	3.218	6.284
131 Santomenna	680	730	1.410	685	737	1.422	694	735	1.429
132 San Valentino Tòrio . .	3.295	3.433	6.728	3.311	3.452	6.763	3.361	3.524	6.885
133 Sanza	1.751	1.766	3.517	1.768	1.787	3.555	1.727	1.779	3.506
134 Sapri	3.327	3.484	6.811	3.389	3.549	6.938	3.352	3.547	6.899
135 Sarno	13.656	14.674	28.330	14.015	15.060	29.075	14.259	15.267	29.526

SALERNO-SASSARI

COMUNI	POPOLAZIONE RESIDENTE AL 31 DICEMBRE								
	1955			1956			1957		
	M	F	MF	M	F	MF	M	F	MF
136 Sassano	2.919	3.058	5.977	2.959	3.091	6.050	2.965	3.078	6.043
137 Scafati	10.543	10.899	21.442	10.727	11.056	21.783	10.855	11.206	22.061
138 Scala	849	809	1.658	833	803	1.636	831	817	1.648
139 Serramezzana	369	328	697	362	335	697	372	336	708
140 Serre	2.148	2.141	4.289	2.117	2.077	4.194	2.118	2.033	4.151
141 Sessa Cilento	1.199	1.282	2.481	1.212	1.293	2.505	1.207	1.300	2.507
142 Siano	3.276	3.286	6.562	3.341	3.334	6.675	3.381	3.377	6.758
143 Sicignano degli Alburni	2.494	2.530	5.024	2.494	2.545	5.039	2.481	2.566	5.047
144 Stella Cilento	761	781	1.542	764	782	1.546	756	782	1.538
145 Stio	914	931	1.845	918	943	1.861	931	936	1.867
146 Tegghiano	4.796	4.728	9.524	4.857	4.743	9.600	4.940	4.776	9.716
147 Torchiana	775	866	1.641	773	859	1.632	765	856	1.621
148 Torraca	593	722	1.315	595	719	1.314	615	719	1.334
149 Torre Orsaia	1.431	1.489	2.920	1.441	1.499	2.940	1.436	1.469	2.905
150 Tortorella	440	541	981	444	549	993	440	545	985
151 Tramonti	3.105	3.130	6.235	3.112	3.120	6.232	3.079	3.118	6.197
152 Trentinara	941	962	1.903	948	979	1.927	947	997	1.944
153 Valle dell'Angelo	464	425	889	469	431	900	477	433	910
154 Vallo della Lucania	3.200	3.569	6.769	3.216	3.593	6.809	3.279	3.642	6.921
155 Valva	1.112	1.231	2.343	1.117	1.241	2.358	1.111	1.233	2.344
156 Vibonati	1.470	1.556	3.026	1.501	1.579	3.080	1.511	1.590	3.101
157 Vietri sul Mare	5.896	6.473	12.369	5.888	6.436	12.324	5.877	6.429	12.306
PROVINCIA	432.143	446.939	879.082	437.184	452.054	889.238	442.134	456.795	898.929

PROVINCIA DI SASSARI

1 Äggius	3.239	3.054	6.293	3.304	3.129	6.433	3.326	3.153	6.479
2 Alà dei Sardi	1.331	1.193	2.524	1.334	1.191	2.525	1.345	1.195	2.540
3 Alghero	12.593	11.585	24.178	12.949	11.873	24.822	13.226	12.163	25.389
4 Anela	771	722	1.493	776	728	1.504	774	729	1.503
5 Àrdara	609	524	1.133	614	526	1.140	606	527	1.133
6 Arzachena	2.311	2.139	4.450	2.311	2.136	4.447	2.323	2.138	4.461
7 Bàrari	738	695	1.433	738	680	1.418	716	677	1.393
8 Benetutti	1.536	1.526	3.062	1.549	1.543	3.092	1.546	1.560	3.106
9 Berchidda	1.710	1.748	3.458	1.690	1.763	3.453	1.667	1.765	3.432
10 Bessude	363	378	741	370	374	744	358	365	723
11 Bonnàraro	938	975	1.913	917	967	1.884	915	974	1.889
12 Bono	2.427	2.497	4.924	2.465	2.521	4.986	2.462	2.526	4.988
13 Bonorva	3.810	3.643	7.453	3.815	3.653	7.468	3.782	3.618	7.400
14 Bortigiàdas	907	856	1.763	904	856	1.760	910	852	1.762
15 Borutta	311	293	604	312	298	610	298	289	587
16 Bottidda	590	610	1.200	603	628	1.231	597	624	1.221
17 Buddusò	3.908	3.675	7.583	3.878	3.697	7.575	3.905	3.748	7.653
18 Bultei	1.221	1.216	2.437	1.219	1.213	2.432	1.225	1.225	2.450
19 Bulzi	460	433	893	483	448	931	491	451	942
20 Bùrgos	871	868	1.739	873	876	1.749	896	902	1.798
21 Calangiànus	3.532	3.266	6.798	3.568	3.306	6.874	3.545	3.307	6.852
22 Cargeghe	358	345	703	373	366	739	368	347	715
23 Castelsardo	2.568	2.400	4.968	2.590	2.437	5.027	2.645	2.465	5.110

SASSARI

COMUNI	POPOLAZIONE RESIDENTE AL 31 DICEMBRE								
	1955.			1956			1957		
	M	F	MF	M	F	MF	M	F	MF
24 Cherèmule	411	423	834	417	416	833	422	411	833
25 Chiaramonti	1.649	1.523	3.172	1.624	1.495	3.119	1.591	1.503	3.094
26 Codrongianos.	731	704	1.435	753	719	1.472	745	714	1.459
27 Cossoine.	931	856	1.787	919	857	1.776	917	845	1.762
28 Esporlatu	361	364	725	366	364	730	370	368	738
29 Florinas	1.075	1.065	2.140	1.082	1.072	2.154	1.056	1.042	2.098
30 Giave	794	794	1.588	781	775	1.556	775	782	1.557
31 Illorai.	1.013	975	1.988	1.034	988	2.022	1.033	982	2.015
32 Ittireddu	595	550	1.145	601	561	1.162	613	563	1.176
33 Ittiri	4.753	4.521	9.274	4.721	4.520	9.241	4.703	4.482	9.185
34 Laerru.	791	764	1.555	815	783	1.598	825	773	1.598
35 La Maddalena	5.103	5.305	10.408	5.157	5.362	10.519	5.188	5.420	10.608
36 Luogosanto	1.393	1.322	2.715	1.382	1.290	2.672	1.377	1.304	2.681
37 Lùras	1.558	1.548	3.106	1.575	1.587	3.162	1.567	1.565	3.132
38 Mara	698	643	1.341	703	643	1.346	715	643	1.358
39 Màrtis.	685	614	1.299	677	609	1.286	676	624	1.300
40 Monteleone Rocca Dò- ria	184	169	353	183	168	351	175	167	342
41 Monti	1.401	1.306	2.707	1.377	1.287	2.664	1.369	1.268	2.637
42 Mòres	1.699	1.693	3.392	1.689	1.687	3.376	1.667	1.667	3.334
43 Mùros.	263	266	529	274	274	548	275	267	542
44 Nughedu di San Ni- colò.	1.082	1.125	2.207	1.082	1.122	2.204	1.079	1.127	2.206
45 Nule	1.042	1.075	2.117	1.047	1.073	2.120	1.024	1.081	2.105
46 Nulvi	2.275	2.160	4.435	2.265	2.141	4.406	2.247	2.166	4.413
47 Òlbia	8.293	7.953	16.246	8.492	8.198	16.690	8.634	8.367	17.001
48 Olmedo	920	857	1.777	862	833	1.695	910	871	1.781
49 Òschiri	2.421	2.435	4.856	2.380	2.397	4.777	2.375	2.388	4.763
50 Òsilo	3.132	3.112	6.244	3.131	3.107	6.238	3.092	3.091	6.183
51 Ossi.	2.176	2.155	4.331	2.198	2.172	4.370	2.202	2.177	4.379
52 Ozieri	5.948	5.966	11.914	6.012	6.050	12.062	6.021	6.031	12.052
53 Pàdria.	1.010	997	2.007	1.007	997	2.004	1.003	1.003	2.006
54 Pattada	2.896	2.665	5.561	2.902	2.695	5.597	2.906	2.701	5.607
55 Pèrfugas.	1.871	1.692	3.563	1.901	1.728	3.629	1.939	1.763	3.702
56 Ploaghe	2.588	2.512	5.100	2.604	2.500	5.104	2.621	2.494	5.115
57 Porto Tòrres.	5.504	4.661	10.165	5.628	4.767	10.395	5.798	4.906	10.704
58 Pozzomaggiore	2.441	2.513	4.954	2.442	2.512	4.954	2.452	2.510	4.962
59 Putifigari	394	331	725	398	336	734	401	338	739
60 Romana.	529	461	990	531	464	995	535	477	1.012
61 Santa Teresa Gallura	1.315	1.312	2.627	1.353	1.327	2.680	1.368	1.329	2.697
62 SÀSSARI	37.362	40.243	77.605	38.399	41.146	79.545	39.266	42.059	81.325
63 Sèdini.	2.752	2.556	5.308	2.772	2.567	5.339	2.805	2.603	5.408
64 Semèstene	401	390	791	385	378	763	383	383	766
65 Sènnori	2.711	2.733	5.444	2.718	2.760	5.478	2.756	2.780	5.536
66 Siligo	910	959	1.869	902	947	1.849	913	939	1.852
67 Sorso	4.661	4.679	9.340	4.704	4.715	9.419	4.742	4.731	9.473
68 Tèmpio Pausània.	8.568	8.402	16.970	8.595	8.402	16.997	8.747	8.428	17.175
69 Thiesi.	1.678	1.863	3.541	1.665	1.881	3.546	1.675	1.891	3.566
70 Tissi	685	789	1.474	694	751	1.445	699	747	1.446
71 Torralba.	819	769	1.588	833	770	1.603	845	757	1.602

SASSARI-SAVONA

COMUNI	POPOLAZIONE RESIDENTE AL 31 DICEMBRE								
	1955			1956			1957		
	M	F	MF	M	F	MF	M	F	MF
72 Tula	1.119	1.054	2.173	1.123	1.047	2.170	1.151	1.047	2.198
73 Uri	1.170	1.115	2.285	1.198	1.123	2.321	1.203	1.128	2.331
74 Ùsini	1.534	1.535	3.069	1.522	1.529	3.051	1.519	1.540	3.059
75 Villanova Monteleone.	2.519	2.466	4.985	2.467	2.435	4.902	2.477	2.455	4.932
PROVINCIA	185.916	183.581	369.497	187.977	185.536	373.513	189.773	187.298	377.071

PROVINCIA DI SAVONA

1 Alæssio	4.413	5.192	9.605	4.529	5.292	9.821	4.596	5.362	9.958
2 Albenga	6.729	6.730	13.459	6.870	6.873	13.743	6.974	6.960	13.934
3 Albisola Marina	1.734	1.815	3.549	1.834	1.907	3.741	1.938	2.035	3.973
4 Albisola Superiore . . .	3.045	3.050	6.095	3.155	3.215	6.370	3.348	3.395	6.743
5 Altare	1.719	1.794	3.513	1.683	1.760	3.443	1.712	1.783	3.495
6 Andora	1.315	1.336	2.651	1.331	1.343	2.674	1.381	1.373	2.754
7 Arnasco	209	204	413	208	203	411	211	204	415
8 Balestrino	207	255	462	204	251	455	201	252	453
9 Bardineto	497	488	985	484	484	968	468	475	943
10 Bergeggi	372	385	757	364	385	749	359	390	749
11 Boissano	135	143	278	130	139	269	132	133	265
12 Borghetto Santo Spirito	546	593	1.139	541	586	1.127	555	599	1.154
13 Bòrgio Verezzi	590	704	1.294	603	708	1.311	608	719	1.327
14 Bòrmida	408	381	789	406	380	786	398	378	776
15 Càiro Montenotte	6.564	6.603	13.167	6.637	6.688	13.325	6.730	6.781	13.511
16 Càlice Ligure	704	685	1.389	708	694	1.402	707	682	1.389
17 Calizzano	1.241	1.231	2.472	1.215	1.201	2.416	1.192	1.168	2.360
18 Càrcare	2.015	2.039	4.054	2.087	2.106	4.193	2.110	2.147	4.257
19 Casanova Lerrone	606	566	1.172	603	561	1.164	603	567	1.170
20 Castelbianco	210	211	421	208	210	418	204	212	416
21 Castelvecchio di Rocca Barbena	208	214	422	211	213	424	204	205	409
22 Celle Ligure	1.785	1.984	3.769	1.810	1.994	3.804	1.817	1.981	3.798
23 Cèngio	2.013	1.989	4.002	2.060	2.032	4.092	2.118	2.064	4.182
24 Ceriale	1.172	1.217	2.389	1.193	1.224	2.417	1.178	1.245	2.423
25 Cisano sul Neva	400	397	797	401	404	805	405	412	817
26 Cossèria	614	558	1.172	602	556	1.158	588	539	1.127
27 Dego	1.729	1.596	3.325	1.696	1.556	3.252	1.669	1.523	3.192
28 Erli	256	239	495	254	240	494	253	233	486
29 Finale Ligure	5.703	5.843	11.546	5.699	5.841	11.540	5.775	5.950	11.725
30 Garlenda	231	235	466	231	233	464	228	231	459
31 Giustènice	349	316	665	343	318	661	340	315	655
32 Giusvalla	371	393	764	362	386	748	359	375	734
33 Laignuèglia	762	792	1.554	771	814	1.585	790	827	1.617
34 Loano	3.191	3.592	6.783	3.269	3.674	6.943	3.480	3.894	7.374
35 Magliolo	373	341	714	369	336	705	370	328	698
36 Màllare	855	795	1.650	852	779	1.631	855	768	1.623
37 Massimino	173	169	342	169	165	334	166	158	324
38 Millèsimo	1.566	1.513	3.079	1.583	1.536	3.119	1.615	1.551	3.166
39 Miòglia	493	472	965	494	469	963	472	441	913
40 Murialdo	857	810	1.667	836	786	1.622	817	765	1.582

SAVONA-SIENA

COMUNI	POPOLAZIONE RESIDENTE AL 31 DICEMBRE								
	1955			1956			1957		
	M	F	MF	M	F	MF	M	F	MF
41 Nasino	247	203	450	241	203	444	231	196	427
42 Noli	1.239	1.316	2.555	1.239	1.320	2.559	1.249	1.344	2.593
43 Onzo	151	165	316	154	161	315	152	168	320
44 Orco Feglino	455	410	865	459	407	866	471	412	883
45 Ortovero	485	476	961	486	467	953	492	474	966
46 Osiglia	514	476	990	514	470	984	505	458	963
47 Pàllare	655	625	1.280	651	616	1.267	651	620	1.271
48 Piana Crixia	786	765	1.551	762	757	1.519	728	732	1.460
49 Pietra Ligure	2.053	2.499	4.552	2.086	2.536	4.622	2.126	2.606	4.732
50 Plòdio	228	230	458	226	230	456	223	218	441
51 Pontinvrea	378	375	753	373	364	737	376	370	746
52 Quiliano	3.058	3.030	6.088	3.038	2.990	6.028	3.086	3.006	6.092
53 Rialto	318	306	624	310	308	618	310	297	607
54 Roccavignale	689	636	1.325	670	613	1.283	679	615	1.294
55 Sassello	1.426	1.478	2.904	1.386	1.436	2.822	1.371	1.427	2.798
56 SAVONA	32.957	35.930	68.887	33.281	36.179	69.460	33.411	36.406	69.817
57 Spotorno	1.098	1.252	2.350	1.132	1.274	2.406	1.126	1.279	2.405
58 Stella	1.301	1.322	2.623	1.271	1.291	2.562	1.260	1.249	2.509
59 Stellanello	563	546	1.109	554	542	1.096	559	530	1.089
60 Tèstico	185	196	381	182	186	368	184	188	372
61 Toirano	520	536	1.056	519	539	1.058	532	556	1.088
62 Tovo San Giacomo	698	687	1.385	699	688	1.387	712	693	1.405
63 Urbe	837	921	1.758	825	913	1.738	818	892	1.710
64 Vado Ligure	4.726	4.684	9.410	4.802	4.735	9.537	4.850	4.796	9.646
65 Varazze	6.305	6.996	13.301	6.332	7.064	13.396	6.395	7.107	13.502
66 Vendone	258	235	493	254	230	484	248	223	471
67 Vezzi Pòrtio	265	275	540	252	270	522	246	263	509
68 Villanova d'Albenga	543	530	1.073	530	520	1.050	528	515	1.043
69 Zuccarello	220	212	432	212	213	425	209	206	415
PROVINCIA	119.518	125.182	244.700	120.445	126.064	246.509	121.654	127.266	248.920

PROVINCIA DI SIENA

1 Abbadia San Salvatore	4.139	4.021	8.160	4.346	4.198	8.544	4.428	4.317	8.745
2 Asciano	4.829	4.660	9.489	4.747	4.583	9.330	4.680	4.489	9.169
3 Buonconvento	2.148	2.073	4.221	2.115	2.038	4.153	2.075	2.002	4.077
4 Càsole d'Elsa	2.735	2.431	5.166	2.656	2.363	5.019	2.574	2.341	4.915
5 Castellina in Chianti	2.414	2.232	4.646	2.356	2.187	4.543	2.246	2.099	4.345
6 Castelnuovo Berardenga	4.990	4.587	9.577	4.882	4.473	9.355	4.796	4.385	9.181
7 Castiglione d'Orcia	2.576	2.467	5.063	2.568	2.440	5.008	2.601	2.457	5.058
8 Cetona	2.401	2.432	4.833	2.386	2.408	4.794	2.385	2.391	4.776
9 Chianciano Terme (*)	2.434	2.575	5.009	2.538	2.670	5.208	2.571	2.690	5.261
10 Chiusdino	2.414	2.283	4.697	2.399	2.276	4.675	2.350	2.232	4.582
11 Chiusi	4.449	4.574	9.023	4.473	4.576	9.049	4.501	4.636	9.137
12 Colle di Val d'Elsa	6.171	6.254	12.425	6.107	6.221	12.328	6.160	6.247	12.407
13 Gaiole in Chianti	2.709	2.535	5.244	2.607	2.449	5.056	2.448	2.314	4.762
14 Montalcino	4.988	4.938	9.926	4.887	4.873	9.760	4.883	4.814	9.697
15 Montepulciano	8.579	8.850	17.429	8.550	8.748	17.298	8.397	8.622	17.019

SIENA-SIRACUSA

COMUNI	POPOLAZIONE RESIDENTE AL 31 DICEMBRE								
	1955			1956			1957		
	M	F	MF	M	F	MF	M	F	MF
16 Monteriggioni	2.724	2.525	5.249	2.698	2.506	5.204	2.614	2.440	5.054
17 Monteroni d'Arbia	2.917	2.687	5.604	2.849	2.635	5.484	2.794	2.591	5.385
18 Monticiano	1.448	1.427	2.875	1.425	1.392	2.817	1.346	1.319	2.665
19 Murlo	1.766	1.562	3.328	1.678	1.497	3.175	1.572	1.422	2.994
20 Piancastagnàio	2.859	2.709	5.568	2.903	2.750	5.653	2.942	2.791	5.733
21 Pienza	2.314	2.312	4.626	2.221	2.246	4.467	2.166	2.236	4.402
22 Poggibonsi	7.637	7.658	15.295	7.835	7.833	15.668	8.056	8.030	16.086
23 Radda in Chianti	1.424	1.355	2.779	1.356	1.317	2.673	1.285	1.244	2.529
24 Radicofani	1.344	1.278	2.622	1.284	1.245	2.529	1.256	1.204	2.460
25 Radicòndoli	1.594	1.448	3.042	1.535	1.378	2.913	1.469	1.329	2.798
26 Rapolano Terme	2.884	2.862	5.746	2.924	2.939	5.863	2.923	2.907	5.830
27 San Casciano dei Ba- gni	1.853	1.784	3.637	1.823	1.742	3.565	1.799	1.706	3.505
28 San Gimignano	5.814	5.360	11.174	5.725	5.276	11.001	5.574	5.138	10.712
29 San Giovanni d'Asso	1.568	1.448	3.016	1.542	1.429	2.971	1.511	1.396	2.907
30 San Quirico d'Orcia	1.178	1.198	2.376	1.188	1.200	2.388	1.181	1.198	2.379
31 Sarteano	2.324	2.297	4.621	2.308	2.293	4.601	2.287	2.270	4.557
32 SIENA	25.436	28.719	54.155	26.075	29.381	55.456	26.625	29.884	56.509
33 Sinalunga	5.686	5.700	11.386	5.661	5.710	11.371	5.667	5.741	11.408
34 Sovicille	3.938	3.630	7.568	3.883	3.595	7.478	3.849	3.553	7.402
35 Torrita di Siena	3.362	3.303	6.665	3.393	3.318	6.711	3.373	3.316	6.689
36 Trequanda	1.722	1.648	3.370	1.646	1.580	3.226	1.594	1.508	3.102
PROVINCIA	139.768	139.842	279.610	139.569	139.765	279.334	138.978	139.259	278.237

PROVINCIA DI SIRACUSA

1 Augusta	12.745	12.260	25.005	12.652	12.217	24.869	12.958	12.479	25.437
2 Àvola	12.508	12.941	25.449	12.634	13.081	25.715	12.720	13.162	25.882
3 Buccheri	2.214	2.215	4.429	2.095	2.110	4.205	1.935	2.047	3.982
4 Buscemi	1.107	1.174	2.281	1.095	1.156	2.251	1.072	1.145	2.217
5 Canicattini Bagni	4.946	4.934	9.880	4.925	4.927	9.852	4.773	4.773	9.546
6 Carlentini	6.182	6.034	12.216	6.196	6.064	12.260	6.256	6.144	12.400
7 Càssaro	959	964	1.923	969	977	1.946	881	872	1.753
8 Ferla	2.165	2.193	4.358	2.131	2.125	4.256	2.082	2.109	4.191
9 Florida	7.916	8.180	16.096	7.745	7.998	15.743	7.876	8.062	15.938
10 Francofonte	7.950	7.739	15.689	8.094	7.879	15.973	8.071	7.835	15.906
11 Lentini	16.185	15.411	31.596	16.363	15.580	31.943	16.529	15.727	32.256
12 Melilli	4.099	3.963	8.062	4.241	4.109	8.350	4.435	4.274	8.709
13 Noto	13.981	13.741	27.722	13.856	13.601	27.457	13.794	13.631	27.425
14 Pachino	12.601	12.748	25.349	12.570	12.783	25.353	12.513	12.794	25.307
15 Palazzolo Acreide	6.007	6.343	12.350	6.024	6.307	12.331	6.011	6.292	12.303
16 Rosolini	8.393	8.118	16.511	8.498	8.237	16.735	8.585	8.354	16.939
17 SIRACUSA	37.320	38.537	75.857	37.955	38.980	76.935	38.843	39.645	78.488
18 Solarino	3.091	2.968	6.059	3.091	2.977	6.068	3.010	2.891	5.901
19 Sortino	5.252	5.170	10.422	5.208	5.160	10.368	5.211	5.167	10.378
PROVINCIA	165.621	165.633	331.254	166.342	166.268	332.610	167.555	167.403	334.958

SONDRIO

COMUNI	POPOLAZIONE RESIDENTE AL 31 DICEMBRE								
	1955			1956			1957		
	M	F	MF	M	F	MF	M	F	MF
PROVINCIA DI SONDRIO									
1 Albaredo per San Marco	325	341	666	318	334	652	309	327	636
2 Albosaggia	1.577	1.589	3.166	1.566	1.590	3.156	1.571	1.596	3.167
3 Àndalo Valtellino	205	229	434	199	234	433	200	237	437
4 Aprica	611	640	1.251	601	627	1.228	603	620	1.223
5 Ardenno	1.260	1.450	2.710	1.274	1.439	2.713	1.262	1.416	2.678
6 Bema	190	204	394	190	203	393	187	198	385
7 Berbenno di Valtellina	1.745	1.727	3.472	1.734	1.715	3.449	1.739	1.711	3.450
8 Bianzone	724	773	1.497	727	784	1.511	727	783	1.510
9 Bòrmio	1.403	1.454	2.857	1.441	1.484	2.925	1.493	1.509	3.002
10 Bùglio in Monte	928	916	1.844	931	908	1.839	933	902	1.835
11 Caiolo	535	560	1.095	531	557	1.088	521	554	1.075
12 Campodoleno	848	897	1.745	849	901	1.750	856	895	1.751
13 Caspoggio	682	696	1.378	693	718	1.411	699	732	1.431
14 Castello dell'Acqua	611	584	1.195	610	564	1.174	594	547	1.141
15 Castione Andevenno	798	746	1.544	795	740	1.535	788	742	1.530
16 Cedrasco	252	230	482	256	229	485	251	226	477
17 Cercino	376	384	760	381	387	768	376	386	762
18 Chiavenna	2.977	3.192	6.169	3.005	3.176	6.181	3.034	3.190	6.224
19 Chiesa in Valmalenco	1.361	1.237	2.598	1.371	1.271	2.642	1.374	1.282	2.656
20 Chiuro	913	940	1.853	915	940	1.855	934	948	1.882
21 Cino	278	293	571	268	282	550	260	280	540
22 Civo	766	903	1.669	744	883	1.627	741	873	1.614
23 Colorina	742	772	1.514	742	758	1.500	740	761	1.501
24 Còsio Valtellino	1.662	1.654	3.316	1.674	1.679	3.353	1.699	1.683	3.382
25 Dàzio	204	267	471	199	260	459	202	259	461
26 Delèbio	1.001	1.068	2.069	1.011	1.060	2.071	1.026	1.083	2.109
27 Dubino	902	831	1.733	918	842	1.760	927	857	1.784
28 Faedo Valtellino	314	298	612	313	294	607	310	294	604
29 Fòrcola	640	685	1.325	649	701	1.350	648	690	1.338
30 Fusine	419	447	866	415	447	862	417	446	863
31 Gerola Alta	704	676	1.380	708	664	1.372	699	642	1.341
32 Gordona	754	789	1.543	750	784	1.534	701	763	1.464
33 Gròsio	2.204	2.299	4.503	2.225	2.330	4.555	2.230	2.330	4.560
34 Grosotto	1.085	1.187	2.272	1.098	1.182	2.280	1.113	1.186	2.299
35 Isolato	281	292	573	277	282	559	264	272	536
36 Lanzada	785	852	1.637	800	865	1.665	806	884	1.690
37 Livigno	950	870	1.820	975	895	1.870	994	921	1.915
38 Lòvero	394	447	841	402	439	841	404	430	834
39 Mantello	280	267	547	288	270	558	291	268	559
40 Mazzo di Valtellina	513	534	1.047	501	514	1.015	496	507	1.003
41 Mello	658	693	1.351	651	686	1.337	647	692	1.339
42 Menarola	117	146	263	100	141	241	102	135	237
43 Mese	411	491	902	409	492	901	416	492	908
44 Montagna in Valtellina	1.208	1.232	2.440	1.213	1.217	2.430	1.221	1.215	2.436
45 Morbegno	3.318	3.708	7.026	3.350	3.722	7.072	3.366	3.748	7.114
46 Novate Mezzola	853	894	1.747	863	899	1.762	875	925	1.800

SONDRIO-TARANTO

COMUNI	POPOLAZIONE RESIDENTE AL 31 DICEMBRE								
	1955			1956			1957		
	M	F	MF	M	F	MF	M	F	MF
47 Pedesina.	72	81	153	70	82	152	69	82	151
48 Piatedo.	391	392	783	391	394	785	397	396	793
49 Pianteda.	1.268	1.164	2.432	1.272	1.170	2.442	1.262	1.160	2.422
50 Piuro.	898	890	1.788	892	893	1.785	891	908	1.799
51 Poggiridenti.	591	615	1.206	585	605	1.190	596	609	1.205
52 Ponte in Valtellina.	1.569	1.536	3.105	1.546	1.515	3.061	1.524	1.499	3.023
53 Postalèsio.	292	296	588	302	299	601	305	299	604
54 Prata Camportaccio.	793	802	1.595	834	820	1.654	827	818	1.645
55 Rasura.	226	221	447	230	222	452	234	224	458
56 Rògolo.	223	210	433	226	214	440	223	211	434
57 Samòlaco.	1.177	1.229	2.406	1.175	1.223	2.398	1.176	1.209	2.385
58 San Giacomo Filippo.	569	594	1.163	549	583	1.132	538	572	1.110
59 Sèrno.	259	306	565	251	300	551	247	292	539
60 Sòndalo.	2.271	2.544	4.815	2.336	2.680	5.016	2.389	2.700	5.089
61 SÒNDRIO.	7.527	8.315	15.842	7.740	8.472	16.212	7.848	8.623	16.471
62 Spriana.	331	337	668	309	317	626	295	310	605
63 Talamona.	1.596	1.678	3.274	1.628	1.692	3.320	1.657	1.709	3.366
64 Tàrtano.	658	641	1.299	648	623	1.271	659	623	1.282
65 Tèglio.	3.045	2.850	5.895	3.003	2.827	5.830	2.977	2.824	5.801
66 Tirano.	3.411	3.716	7.127	3.419	3.733	7.152	3.428	3.740	7.168
67 Torre di Santa Maria.	604	616	1.220	606	616	1.222	616	609	1.225
68 Tovo di Sant'Àgata.	193	181	374	187	178	365	188	177	365
69 Traona.	656	728	1.384	650	718	1.368	651	715	1.366
70 Tresvìo.	854	957	1.811	852	945	1.797	845	944	1.789
71 Valdidentro.	1.530	1.389	2.919	1.551	1.417	2.968	1.564	1.426	2.990
72 Valdisotto.	1.363	1.424	2.787	1.378	1.432	2.810	1.384	1.434	2.818
73 Valfurva.	1.098	1.137	2.235	1.101	1.150	2.251	1.112	1.156	2.268
74 Val Màsino.	585	614	1.199	594	624	1.218	592	622	1.214
75 Vercèia.	474	518	992	488	522	1.010	496	528	1.024
76 Vèrvio.	341	385	726	342	380	722	335	373	708
77 Villa di Chiavenna.	674	618	1.292	665	627	1.292	669	627	1.296
78 Villa di Tirano.	1.628	1.625	3.253	1.627	1.633	3.260	1.614	1.614	3.228
PROVINCIA.	76.931	79.993	156.924	77.377	80.295	157.672	77.654	80.470	158.124

PROVINCIA DI TARANTO

1 Avetrana.	2.857	2.842	5.699	2.927	2.886	5.813	2.957	2.917	5.874
2 Carosino.	2.381	2.431	4.812	2.403	2.443	4.846	2.418	2.462	4.880
3 Castellaneta.	7.457	7.530	14.987	7.475	7.603	15.078	7.507	7.647	15.154
4 Crispiano.	4.425	4.586	9.011	4.493	4.633	9.126	4.465	4.590	9.055
5 Faggiano.	1.292	1.340	2.632	1.275	1.310	2.585	1.283	1.344	2.627
6 Fragagnano.	2.654	2.784	5.438	2.697	2.798	5.495	2.753	2.815	5.568
7 Ginosa.	8.778	8.500	17.278	8.858	8.594	17.452	8.907	8.636	17.543
8 Grottaglie.	10.625	10.773	21.398	10.722	10.904	21.626	10.838	11.061	21.899
9 Laterza.	6.355	6.352	12.707	6.449	6.440	12.889	6.464	6.463	12.927
10 Leporano.	926	952	1.878	926	949	1.875	918	957	1.875
11 Lizzano.	3.522	3.454	6.976	3.562	3.551	7.113	3.606	3.594	7.200
12 Mandùria.	12.862	13.101	25.963	13.008	13.266	26.274	13.154	13.413	26.567
13 Martina Franca.	18.003	18.873	36.876	18.158	18.994	37.152	18.262	19.183	37.445

TARANTO-TERAMO

COMUNI	POPOLAZIONE RESIDENTE AL 31 DICEMBRE								
	1955			1956			1957		
	M	F	MF	M	F	MF	M	F	MF
14 Marùggio	2.338	2.371	4.709	2.382	2.413	4.795	2.412	2.425	4.837
15 Massafra.	9.060	9.294	18.354	9.186	9.464	18.650	9.322	9.616	18.938
16 Monteiasi	1.851	1.935	3.786	1.885	1.963	3.848	1.869	1.944	3.813
17 Montemèsola.	1.951	1.994	3.945	1.981	2.020	4.001	1.974	2.026	4.000
18 Monteparano (*).	1.289	1.370	2.659	1.283	1.362	2.645	1.392	1.472	2.864
19 Mòttola	7.126	7.177	14.303	7.154	7.251	14.405	7.223	7.278	14.501
20 Palagianello	2.897	2.871	5.768	2.920	2.930	5.850	2.926	2.939	5.865
21 Palagiano	3.855	3.898	7.753	3.918	3.927	7.845	4.034	4.002	8.036
22 Pulsano	3.334	3.358	6.692	3.398	3.414	6.812	3.464	3.455	6.919
23 Roccaforzata (*).	776	831	1.607	808	868	1.676	793	879	1.672
24 San Giòrgio Iònico	3.904	4.028	7.932	3.950	4.078	8.028	3.979	4.107	8.086
25 San Marzano di San Giuseppe.	2.816	2.983	5.799	2.865	3.028	5.893	2.904	3.064	5.968
26 Sava	7.712	7.743	15.455	7.705	7.794	15.499	7.728	7.830	15.558
27 TARANTO	89.982	92.767	182.749	91.104	93.955	185.059	92.477	95.358	187.835
28 Torricella	1.731	1.679	3.410	1.744	1.693	3.437	1.759	1.688	3.447
PROVINCIA	222.759	227.817	450.576	225.236	230.531	455.767	227.788	233.165	460.953

PROVINCIA DI TERAMO

1 Alba Adriatica (*)	—	—	—	2.188	2.246	4.434	2.306	2.382	4.688
2 Ancarano	968	980	1.948	964	964	1.928	957	953	1.910
3 Arsità	1.172	1.182	2.354	1.163	1.181	2.344	1.138	1.171	2.309
4 Atri	7.101	7.378	14.479	7.034	7.267	14.301	6.964	7.253	14.217
5 Basciano.	1.387	1.396	2.783	1.404	1.388	2.792	1.396	1.377	2.773
6 Bellante.	3.204	3.333	6.537	3.185	3.344	6.529	3.144	3.316	6.460
7 Bisenti	2.523	2.433	4.956	2.515	2.415	4.930	2.508	2.394	4.902
8 Campi	5.925	6.088	12.013	5.896	6.046	11.942	5.847	6.026	11.873
9 Canzano.	1.173	1.223	2.396	1.191	1.213	2.404	1.140	1.178	2.318
10 Castel Castagna	855	798	1.653	828	789	1.617	810	764	1.574
11 Castellalto	2.174	2.095	4.269	2.171	2.074	4.245	2.155	2.022	4.177
12 Castelli	1.883	1.872	3.755	1.875	1.860	3.735	1.848	1.850	3.698
13 Castiglione Messer Rai- mondo.	2.104	2.104	4.208	2.071	2.040	4.111	2.008	1.968	3.976
14 Castilenti	1.187	1.183	2.370	1.162	1.176	2.338	1.133	1.134	2.267
15 Cellino Attanàsio.	2.858	2.732	5.590	2.827	2.712	5.539	2.797	2.643	5.440
16 Cèrmignano	2.210	2.247	4.457	2.216	2.216	4.432	2.215	2.207	4.422
17 Civitella del Tronto.	5.039	5.262	10.301	4.970	5.221	10.191	4.937	5.145	10.082
18 Colledara	1.793	1.776	3.569	1.770	1.756	3.526	1.696	1.675	3.371
19 Colonnella	4.349	4.529	8.878	4.364	4.558	8.922	4.427	4.648	9.075
20 Controguerra.	1.846	1.925	3.771	1.829	1.916	3.745	1.793	1.875	3.668
21 Corràpoli	2.341	2.454	4.795	2.291	2.424	4.715	2.211	2.347	4.558
22 Cortino	1.599	1.532	3.131	1.576	1.520	3.096	1.588	1.523	3.111
23 Crognaleto.	2.582	2.489	5.071	2.518	2.425	4.943	2.464	2.369	4.833
24 Fano Adriano	688	674	1.362	667	642	1.309	638	618	1.256
25 Giulianova.	6.578	6.997	13.575	6.703	7.106	13.809	6.939	7.294	14.233
26 Isola del Gran Sasso d'Itàlia	3.453	3.520	6.973	3.475	3.505	6.980	3.376	3.404	6.780
27 Montefino	1.162	1.149	2.311	1.139	1.133	2.272	1.109	1.107	2.216

TERAMO-TERNI

COMUNI	POPOLAZIONE RESIDENTE AL 31 DICEMBRE								
	1955			1956			1957		
	M	F	MF	M	F	MF	M	F	MF
28 Montorio al Vomano .	4.809	4.811	9.620	4.851	4.800	9.651	4.816	4.759	9.575
29 Morro d'Oro	1.658	1.709	3.367	1.669	1.683	3.352	1.643	1.681	3.324
30 Mosciano Sant'Angelo.	3.987	4.185	8.172	3.949	4.118	8.067	3.911	4.113	8.024
31 Nereto	1.839	2.055	3.894	1.824	2.063	3.887	1.795	2.045	3.840
32 Notaresco	3.220	3.296	6.516	3.215	3.298	6.513	3.169	3.227	6.396
33 Penna Sant'Andrea. .	956	1.001	1.957	939	999	1.938	902	980	1.882
34 Pietracamela.	704	659	1.363	682	649	1.331	660	621	1.281
35 Pineto.	3.007	3.100	6.107	3.010	3.110	6.120	3.039	3.135	6.174
36 Rocca Santa Maria. .	1.013	955	1.968	993	930	1.923	973	936	1.909
37 Roseto degli Abruzzi .	6.861	7.197	14.058	7.006	7.364	14.370	7.058	7.461	14.519
38 Sant'Egidio alla Vi- brata	2.403	2.532	4.935	2.406	2.537	4.943	2.433	2.571	5.004
39 Sant'Omero	2.669	2.790	5.459	2.697	2.812	5.509	2.723	2.814	5.537
40 Silvi.	3.673	3.746	7.419	3.699	3.777	7.476	3.705	3.812	7.517
41 TERAMO	19.683	21.101	40.784	20.051	21.508	41.559	20.328	21.742	42.070
42 Torano Nuovo	1.053	1.071	2.124	1.066	1.058	2.124	1.047	1.038	2.085
43 Torricella Sicura . . .	2.057	2.126	4.183	2.042	2.090	4.132	2.062	2.084	4.146
44 Tortoreto (*)	4.364	4.605	8.969	2.293	2.507	4.800	2.301	2.517	4.818
45 Tossicia	1.463	1.405	2.868	1.436	1.368	2.804	1.351	1.284	2.635
46 Valle Castellana	2.725	2.569	5.294	2.745	2.574	5.319	2.748	2.592	5.340
PROVINCIA	136.298	140.264	276.562	136.565	140.382	276.947	136.208	140.055	276.263

PROVINCIA DI TERNI

1 Acquasparta	2.811	2.652	5.463	2.788	2.644	5.432	2.791	2.643	5.434
2 Allerona.	1.302	1.256	2.558	1.294	1.252	2.546	1.237	1.211	2.448
3 Alviano	792	796	1.588	801	793	1.594	788	782	1.570
4 Amelia	6.055	6.005	12.060	6.016	5.915	11.931	6.012	5.921	11.933
5 Arrone	1.805	1.719	3.524	1.803	1.714	3.517	1.779	1.685	3.464
6 Attigliano	751	768	1.519	752	767	1.519	751	756	1.507
7 Baschi.	2.179	1.992	4.171	2.173	1.975	4.148	2.151	1.943	4.094
8 Calvi dell'Umbria. . .	1.666	1.579	3.245	1.642	1.552	3.194	1.624	1.545	3.169
9 Castel Giòrgio	1.478	1.386	2.864	1.476	1.382	2.858	1.463	1.372	2.835
10 Castel Viscardo.	1.537	1.487	3.024	1.510	1.488	2.998	1.482	1.453	2.935
11 Fabro.	1.361	1.371	2.732	1.383	1.398	2.781	1.369	1.378	2.747
12 Ferentillo	1.432	1.425	2.857	1.421	1.420	2.841	1.419	1.412	2.831
13 Ficulle.	1.812	1.702	3.514	1.790	1.684	3.474	1.774	1.678	3.452
14 Giove.	912	929	1.841	908	929	1.837	920	934	1.854
15 Guardea.	1.189	1.237	2.426	1.185	1.248	2.433	1.159	1.219	2.378
16 Lugnano in Teverina .	1.082	1.076	2.158	1.067	1.067	2.134	1.060	1.062	2.122
17 Montecastrilli.	4.012	3.743	7.755	3.987	3.697	7.684	4.006	3.678	7.684
18 Montècchio.	1.485	1.382	2.867	1.437	1.349	2.786	1.419	1.319	2.738
19 Montefranco	715	689	1.404	717	676	1.393	707	672	1.379
20 Montegabbione.	1.152	1.096	2.248	1.151	1.084	2.235	1.130	1.051	2.181
21 Monteleone d'Orvieto .	1.250	1.228	2.478	1.246	1.220	2.466	1.200	1.205	2.405
22 Narni	10.740	10.580	21.320	10.825	10.669	21.494	10.773	10.641	21.414
23 Orvieto	12.420	12.554	24.974	12.444	12.569	25.013	12.451	12.599	25.050
24 Otricoli	1.152	1.109	2.261	1.147	1.095	2.242	1.149	1.064	2.213
25 Parrano	842	805	1.647	815	767	1.582	791	754	1.545

TERNI-TORINO

COMUNI	POPOLAZIONE RESIDENTE AL 31 DICEMBRE								
	1955			1956			1957		
	M	F	MF	M	F	MF	M	F	M F
26 Penna in Teverina . . .	547	579	1.126	554	580	1.134	549	575	1.124
27 Polino.	237	221	458	234	217	451	230	218	448
28 Porano	691	739	1.430	686	719	1.405	676	703	1.379
29 San Gèmini	1.829	1.807	3.636	1.836	1.799	3.635	1.820	1.804	3.624
30 San Venanzo.	2.441	2.329	4.770	2.387	2.284	4.671	2.259	2.174	4.433
31 Stroncone	2.401	2.295	4.696	2.381	2.272	4.653	2.361	2.258	4.619
32 TERNI	44.204	45.640	89.844	44.511	46.202	90.713	44.770	46.664	91.434
PROVINCIA	114.282	114.176	228.458	114.367	114.427	228.794	114.070	114.373	228.443

PROVINCIA DI TORINO

1 Agliè	1.133	1.283	2.416	1.127	1.282	2.409	1.103	1.260	2.363
2 Airasca	719	681	1.400	714	676	1.390	711	676	1.387
3 Ala di Stura.	301	324	625	296	315	611	277	297	574
4 Albiano d'Ivrea	688	697	1.385	713	729	1.442	732	757	1.489
5 Alice Superiore	293	351	644	294	354	648	290	349	639
6 Almese (*)	1.289	1.411	2.700	1.282	1.420	2.702	1.284	1.433	2.717
7 Alpette	119	188	307	108	176	284	105	163	268
8 Alpignano	2.645	2.650	5.295	2.780	2.793	5.573	2.846	2.894	5.740
9 Anzezeno	507	522	1.029	466	480	946	496	492	988
10 Andrate (*)	301	336	637	294	336	630	297	335	632
11 Angrogna	782	720	1.502	785	701	1.486	771	691	1.462
12 Arignano	466	454	920	465	455	920	483	472	955
13 Avigliana	2.805	2.969	5.774	2.890	3.052	5.942	2.924	3.109	6.033
14 Azèglio	676	781	1.457	683	785	1.468	689	795	1.484
15 Bàiro (*)	377	350	727	370	348	718	363	335	698
16 Balangero	1.264	1.407	2.671	1.268	1.402	2.670	1.278	1.397	2.675
17 Baldissero Canavese. . .	218	266	484	218	265	483	222	259	481
18 Baldissero Torinese. . .	806	766	1.572	771	748	1.519	732	721	1.453
19 Balme.	87	100	187	82	99	181	77	97	174
20 Banchette	409	435	844	415	434	849	419	441	860
21 Barbania	617	628	1.245	618	637	1.255	598	609	1.207
22 Bardonecchia.	1.325	1.215	2.540	1.403	1.224	2.627	1.378	1.234	2.612
23 Barone Canavese.	315	296	611	318	297	615	311	292	603
24 Beinasco	1.918	1.748	3.666	2.093	1.870	3.963	2.243	1.994	4.237
25 Bibiana	1.256	1.242	2.498	1.256	1.247	2.503	1.206	1.225	2.431
26 Bòbbio Pèllice	536	512	1.048	529	501	1.030	517	496	1.013
27 Bollengo.	1.061	1.007	2.068	1.056	1.002	2.058	1.070	1.005	2.075
28 Bòrgaro Torinese.	940	970	1.910	969	995	1.964	1.023	1.037	2.060
29 Borgiallo.	323	343	666	315	339	654	306	332	638
30 Borgofranco d'Ivrea . . .	1.345	1.434	2.779	1.363	1.441	2.804	1.404	1.496	2.900
31 Borgomasino	594	680	1.274	576	663	1.239	581	664	1.245
32 Borgone Susa	938	1.035	1.973	932	1.041	1.973	964	1.056	2.020
33 Bosconero	811	791	1.602	809	804	1.613	817	816	1.633
34 Brandizzo	1.541	1.598	3.139	1.640	1.692	3.332	1.738	1.771	3.509
35 Briccheràsio.	1.505	1.426	2.931	1.481	1.415	2.896	1.474	1.411	2.885
36 Brosso.	248	281	529	250	275	525	252	276	528
37 Bròzolo	376	360	736	390	370	760	368	359	727
38 Bruino (*)	653	658	1.311	382	360	742	370	341	711

TORINO

COMUNI	POPOLAZIONE RESIDENTE AL 31 DICEMBRE								
	1955			1956			1957		
	M	F	MF	M	F	MF	M	F	MF
39 Brusasco (*)	1.546	1.536	3.082	1.531	1.498	3.029	796	780	1.576
40 Bruzolo	533	566	1.099	523	560	1.083	514	558	1.072
41 Buriasco.	635	653	1.288	616	631	1.247	615	624	1.239
42 Burolo.	352	411	763	354	471	825	364	487	851
43 Busano	412	422	834	410	405	815	402	404	806
44 Bussoleno	2.660	2.760	5.420	2.659	2.772	5.431	2.713	2.793	5.506
45 Buttigliera Alta	1.065	1.157	2.222	1.050	1.143	2.193	1.057	1.141	2.198
46 Cafasse	1.253	1.391	2.644	1.258	1.385	2.643	1.279	1.418	2.697
47 Caluso.	2.985	3.149	6.134	3.017	3.168	6.185	3.012	3.209	6.221
48 Cambiano	1.317	1.444	2.761	1.359	1.486	2.845	1.375	1.484	2.859
49 Campiglione - Fenile	622	599	1.221	609	583	1.192	613	580	1.193
50 Candia Canavese	618	710	1.328	608	709	1.317	600	685	1.285
51 Candiolo.	885	886	1.771	917	890	1.807	904	874	1.778
52 Canischio	242	248	490	236	247	483	228	243	471
53 Cantalupa	503	505	1.008	508	491	999	508	484	992
54 Cantòira.	306	334	640	296	332	628	289	331	620
55 Càprìe.	834	809	1.643	812	778	1.590	789	757	1.546
56 Caravino.	593	708	1.301	590	689	1.279	597	686	1.283
57 Carema.	553	556	1.109	552	551	1.103	545	549	1.094
58 Carignano	3.768	4.147	7.915	3.788	4.118	7.906	3.750	4.085	7.835
59 Carmagnola	6.856	7.032	13.888	6.896	7.051	13.947	6.937	7.079	14.016
60 Casalborgone.	874	862	1.736	877	853	1.730	849	827	1.676
61 Cascinette d'Ivrea	495	567	1.062	521	576	1.097	519	573	1.092
62 Caselette.	401	390	791	391	378	769	415	390	805
63 Caselle Torinese	3.401	3.602	7.003	3.367	3.565	6.932	3.376	3.599	6.975
64 Castagneto Po	488	505	993	504	500	1.004	501	498	999
65 Castagnole Piemonte	777	811	1.588	761	798	1.559	751	792	1.543
66 Castellamonte (*)	3.833	4.213	8.046	3.843	4.219	(a)8.062	3.924	4.292	8.216
67 Castelnuovo Nigra	485	528	1.013	450	501	951	438	491	929
68 Castiglione Torinese.	1.121	1.126	2.247	1.104	1.084	2.188	1.131	1.133	2.264
69 Cavagnolo (*)	—	—	—	—	—	—	720	726	1.446
70 Cavour	2.789	2.969	5.758	2.717	2.889	5.606	2.686	2.808	5.494
71 Cercenasco.	742	741	1.483	748	742	1.490	751	751	1.502
72 Cères	707	755	1.462	689	698	1.387	686	695	1.381
73 Ceresole Reale	117	91	208	120	89	209	124	90	214
74 Cesana Torinese	577	513	1.090	567	499	1.066	555	486	1.041
75 Chialamberto	339	309	648	320	286	606	310	278	588
76 Chianocco	746	736	1.482	744	728	1.472	738	712	1.450
77 Chiaverano.	806	905	1.711	810	910	1.720	821	915	1.736
78 Chieri	7.753	8.682	16.435	7.922	8.897	16.819	8.146	9.115	17.261
79 Chiesanuova	175	192	367	164	189	353	158	174	332
80 Chiomonte.	603	593	1.196	584	584	1.168	576	569	1.145
81 Chiusa di San Michele	662	665	1.227	665	663	1.328	657	677	1.334
82 Chivasso.	6.756	6.922	13.678	6.914	7.085	13.999	7.100	7.264	14.364
83 Cicònio	197	218	415	190	214	404	180	208	388
84 Cintano	143	164	307	148	163	311	149	162	311
85 Cinzano	210	219	429	197	208	405	200	209	409
86 Ciriè	4.594	5.150	9.744	4.587	5.190	9.777	4.660	5.250	9.910
87 Claviere	70	52	122	64	54	118	63	52	115
88 Coassolo Torinese.	1.023	884	1.907	1.004	863	1.867	990	841	1.831

(a) Con D.P.R. 11-9-1956, n. 1174, la frazione Sant'Anna dei Boschi è stata staccata dal comune di Collettero Castelnuovo ed aggregata a quello di Castellamonte. Di tale variazione non è stato tenuto conto nel determinare la popolazione dei comuni interessati, in quanto il provvedimento non aveva ancora avuto attuazione alla data del 31 dicembre 1956.

TORINO

COMUNI	POPOLAZIONE RESIDENTE AL 31 DICEMBRE								
	1955			1956			1957		
	M	F	MF	M	F	MF	M	F	MF
89 Coazze.	1.600	1.707	3.307	1.595	1.696	3.291	1.570	1.682	3.252
90 Collegno.	7.767	7.708	(a) 15475	7.854	7.754	15.608	8.077	8.015	16.092
91 Colleretto Castelnuovo*	361	362	723	340	361	701	238	257	495
92 Colleretto Giacosa . .	344	336	680	353	337	690	354	341	695
93 Condove.	2.624	2.506	5.130	2.600	2.487	5.087	2.589	2.473	5.062
94 Còrio	1.715	1.783	3.498	1.690	1.755	3.445	1.667	1.718	3.385
95 Cossano Canavese. . .	369	391	760	370	389	759	369	390	759
96 Cucèglio.	340	375	715	346	378	724	331	364	695
97 Cuviana.	2.388	2.311	4.699	2.394	2.250	4.644	2.334	2.213	4.547
98 Cuornè.	3.664	4.156	7.820	3.624	4.165	7.789	3.632	4.159	7.791
99 Druento.	1.392	1.398	2.790	1.402	1.413	2.815	1.472	1.448	2.920
100 Exilles.	346	372	718	333	368	701	335	359	694
101 Fàvria.	1.237	1.365	2.602	1.283	1.383	2.666	1.310	1.426	2.736
102 Feletto	731	867	1.598	727	869	1.596	727	857	1.584
103 Fenestrelle.	585	610	1.195	585	594	1.179	572	602	1.174
104 Fiano	612	635	1.247	604	625	1.229	593	621	1.214
105 Fiorano Canavese. . .	469	444	913	475	445	920	465	443	908
106 Foglizzo.	1.093	1.051	2.144	1.087	1.043	2.130	1.083	1.030	2.113
107 Forno Canavese . . .	1.613	1.588	3.201	1.628	1.584	3.212	1.632	1.602	3.234
108 Frassinetto (*)	547	558	1.105	531	547	1.078	434	438	872
109 Front	625	619	1.244	626	608	1.234	638	614	1.252
110 Frossasco	612	635	1.247	618	636	1.254	594	616	1.210
111 Garzigliana.	291	244	535	282	244	526	265	240	505
112 Gassinò Torinese (*) .	2.740	2.798	5.538	2.723	2.820	5.543	2.603	2.672	5.275
113 Germagnano	575	537	1.112	574	550	1.124	584	559	1.143
114 Giaglione	376	395	771	369	385	754	371	381	752
115 Giaveno (*)	4.419	4.746	9.165	4.384	4.738	9.122	4.077	4.437	8.514
116 Givoletto	277	272	549	266	263	529	266	258	524
117 Gravera	253	266	519	237	253	490	228	242	470
118 Groscavallo	240	244	484	241	236	477	230	229	459
119 Grosso.	435	484	919	432	474	906	432	475	907
120 Grugliasco	3.966	4.434	8.400	4.162	4.876	9.038	4.548	5.212	9.760
121 Ingrìa (*)	204	233	437	189	221	410	251	288	539
122 Inverso Pinasca	376	384	760	366	366	732	363	353	716
123 Isolabella	178	195	373	176	196	372	178	196	374
124 Issiglio	236	246	482	234	237	471	235	240	475
125 Ivrea	8.756	9.852	18.608	9.093	10.129	19.222	9.330	10.389	19.719
126 La Cassa	368	345	713	362	332	694	324	298	622
127 La Lòggia.	862	821	1.683	934	880	1.814	966	890	1.856
128 Lanzo Torinese. . . .	2.363	2.612	4.975	2.340	2.559	4.899	2.309	2.540	4.849
129 Lauriano	697	684	1.381	685	671	1.356	670	663	1.333
130 Lèini	1.889	1.813	3.702	1.967	1.866	3.833	1.942	1.843	3.785
131 Lèmie.	362	419	781	360	407	767	354	382	736
132 Lèssolo	864	967	1.831	875	967	1.842	891	978	1.869
133 Levone	299	327	626	296	318	614	285	304	589
134 Locana	1.592	1.749	3.341	1.560	1.711	3.271	1.527	1.677	3.204
135 Lombardore	449	432	881	433	419	852	426	415	841
136 Lombriasco	458	437	895	449	438	887	452	436	888
137 Loranzè	372	374	746	373	379	752	380	389	769
138 Lugnacco	191	217	408	190	220	410	189	209	398

(a) Cfr. nota corrispondente a pagina precedente.

TORINO

COMUNI	POPOLAZIONE RESIDENTE AL 31 DICEMBRE								
	1955			1956			1957		
	M	F	MF	M	F	MF	M	F	MF
139 Luserna San Giovanni	2.766	3.267	6.033	2.754	3.260	6.014	2.792	3.265	6.057
140 Lusernetta	375	363	738	354	352	706	352	351	703
141 Lusigliè	268	291	559	270	289	559	259	280	539
142 Macello	657	647	1.304	648	636	1.284	650	649	1.299
143 Maglione	355	321	676	330	314	644	325	301	626
144 Marentino	474	433	907	458	413	871	441	397	838
145 Massello	144	158	302	144	160	304	136	156	292
146 Mati	1.431	1.639	3.070	1.458	1.645	3.103	1.458	1.649	3.107
147 Mattie	613	597	1.210	606	585	1.191	572	544	1.116
148 Mazzè	1.711	1.853	3.564	1.708	1.839	3.547	1.693	1.819	3.512
149 Meana di Susa	487	521	1.008	478	504	982	469	502	971
150 Mercenasco	667	700	1.367	661	691	1.352	655	688	1.343
151 Meugliano	83	70	153	80	66	146	80	64	144
152 Mezenile	704	746	1.450	693	722	1.415	678	708	1.386
153 Mombello di Torino	203	207	410	202	207	409	185	201	386
154 Mompantero	501	523	1.024	493	516	1.009	478	494	972
155 Monastero di Lanzo	465	445	910	445	436	881	444	431	875
156 Moncalieri	14.723	14.467	29.190	15.286	15.000	30.286	15.781	15.495	31.276
157 Moncenisio	31	39	70	32	44	76	39	53	92
158 Montaldo Torinese	268	294	562	259	290	549	246	278	524
159 Montalenghe	366	422	788	369	417	786	367	414	781
160 Montalto Dora	881	923	1.804	915	941	1.856	963	1.006	1.969
161 Montanaro	2.155	2.310	4.465	2.119	2.268	4.387	2.074	2.210	4.284
162 Monte da Po	462	490	952	489	506	995	490	497	987
163 Moriondo Torinese	364	374	738	345	355	700	320	343	663
164 Nichelino	5.195	5.094	10.289	5.519	5.379	10.898	5.873	5.735	11.608
165 Noasca	424	451	875	425	450	875	418	440	858
166 Nole	1.729	1.989	3.718	1.776	2.035	3.811	1.763	2.022	3.785
167 Nomaglio	214	248	462	213	245	458	209	241	450
168 None	1.352	1.326	2.678	1.341	1.339	2.680	1.358	1.342	2.700
169 Novalesa	297	345	642	295	343	638	287	340	627
170 Oglìanico	528	565	1.093	529	561	1.090	544	574	1.118
171 Orbassano	2.994	3.079	6.073	3.200	3.237	6.437	3.427	3.454	6.881
172 Òrio Canavese	461	453	914	457	446	903	447	441	888
173 Osasco	394	360	754	386	356	742	375	348	723
174 Osàsio	382	365	747	365	350	715	359	330	689
175 Ozegna	418	450	868	427	459	886	415	444	859
176 Palazzo Canavese	414	462	876	416	461	877	421	458	879
177 Pancalieri	925	979	1.904	907	970	1.877	891	955	1.846
178 Parella	229	274	503	222	267	489	216	265	481
179 Pavarolo	203	214	417	190	199	389	186	200	386
180 Pavone Canavese	1.232	1.283	2.515	1.252	1.330	2.582	1.264	1.353	2.617
181 Pecco	137	140	277	132	140	272	127	137	264
182 Pecetto Torinese (*)	1.100	1.067	2.167	763	720	1.483	762	717	1.479
183 Perosa Argentina	2.226	2.349	4.575	2.239	2.336	4.575	2.200	2.328	4.528
184 Perosa Canavese	215	216	431	214	213	427	214	213	427
185 Perrero	1.063	1.011	2.074	1.054	996	2.050	1.039	1.000	2.039
186 Pertùsio	374	348	722	381	358	739	378	348	726
187 Pessinetto	442	491	933	425	477	902	405	464	869
188 Pianezza	1.748	1.866	3.614	1.807	1.908	3.715	1.752	1.826	3.578

TORINO

COMUNI	POPOLAZIONE RESIDENTE AL 31 DICEMBRE								
	1955			1956			1957		
	M	F	MF	M	F	MF	M	F	M F
189 Pinasca	1.343	1.434	2.777	1.356	1.434	2.790	1.358	1.435	2.793
190 Pinerolo	12.340	13.660	26.000	12.524	13.861	26.385	12.721	14.055	26.776
191 Pino Torinese	1.470	1.499	2.969	1.499	1.529	3.028	1.484	1.523	3.007
192 Piòbesi Torinese	926	963	1.889	881	925	1.806	875	909	1.784
193 Piossasco	1.973	2.076	4.049	1.964	2.086	4.050	1.980	2.122	4.102
194 Piscina	644	721	1.365	619	686	1.305	641	702	1.343
195 Piverone	627	668	1.295	641	676	1.317	661	684	1.345
196 Poirino	2.633	2.806	5.439	2.649	2.798	5.447	2.629	2.753	5.382
197 Pomaretto	500	555	1.055	471	536	1.007	468	535	1.003
198 Pont-Canavese	2.521	3.133	5.654	2.491	3.098	5.589	2.484	3.077	5.561
199 Porte	487	492	979	475	480	955	463	468	931
200 Pragelato	451	445	896	432	426	858	427	418	845
201 Prali	422	397	819	418	389	807	413	388	801
202 Pralormo	612	596	1.208	603	582	1.185	598	582	1.180
203 Pramollo	430	341	771	423	335	758	414	331	745
204 Prascorsano	368	351	719	368	350	718	360	355	715
205 Pratiglione	440	442	882	433	448	881	427	449	876
206 Quagliuzzo	173	162	335	165	163	328	169	167	336
207 Quassolo	195	216	411	201	218	419	205	213	418
208 Quincinetto	526	584	1.110	511	574	1.085	512	575	1.087
209 Reano	371	398	769	367	399	766	364	392	756
210 Ribordone	196	308	504	191	288	479	178	283	461
211 Rivalba	384	387	771	389	374	763	392	371	763
212 Rivalta di Torino	1.140	1.106	2.246	1.127	1.080	2.207	1.139	1.074	2.213
213 Riva presso Chieri	1.050	1.065	2.115	1.072	1.060	2.132	1.029	1.046	2.075
214 Rivara	909	983	1.892	901	976	1.877	936	991	1.927
215 Rivarolo Canavese	3.514	4.193	7.707	3.552	4.211	7.763	3.608	4.245	7.853
216 Rivarossa	438	429	867	436	421	857	466	437	903
217 Rivoli	7.555	8.078	15.633	7.911	8.381	16.292	8.241	8.717	16.958
218 Robassomero	476	456	932	476	456	932	471	445	916
219 Rocca Canavese	849	902	1.751	837	883	1.720	837	876	1.713
220 Roletto	398	401	799	397	399	796	393	406	799
221 Romano Canavese	710	803	1.513	720	814	1.534	705	812	1.517
222 Ronco Canavese	942	966	1.908	952	969	1.921	943	954	1.897
223 Rondissone	735	762	1.497	712	747	1.459	741	761	1.502
224 Rorà	205	189	394	202	184	386	195	178	373
225 Roreto Chisone	810	739	1.549	795	729	1.524	780	707	1.487
226 Rosta (*)	527	559	1.086	441	455	896	444	464	908
227 Rubiana	803	712	1.515	777	704	1.481	761	673	1.434
228 Ruèglio	481	639	1.120	477	626	1.103	488	629	1.117
229 Salassa	578	649	1.227	573	637	1.210	578	654	1.232
230 Salbertrand (*)	342	337	679	333	332	665	333	329	662
231 Salerano Canavese	234	242	476	235	243	478	234	252	486
232 Salza di Pinerolo	172	157	329	174	155	329	174	155	329
233 Samone	419	435	854	416	422	838	444	448	892
234 San Benigno Canavese	1.396	1.441	2.837	1.396	1.446	2.842	1.367	1.433	2.800
235 San Carlo Canavese	962	1.012	1.974	967	1.017	1.984	954	1.006	1.960
236 San Colombano Bel- monte	160	175	335	152	169	321	148	163	311
237 San Didero	215	220	435	210	213	423	201	202	403

TORINO

COMUNI	POPOLAZIONE RESIDENTE AL 31 DICEMBRE								
	1955			1956			1957		
	M	F	MF	M	F	MF	M	F	MF
238 San Francesco al Campo	1.401	1.474	2.875	1.418	1.487	2.905	1.433	1.497	2.930
239 Sangano (*)	—	—	—	266	290	556	257	275	532
240 San Germano Chisone	987	1.041	2.028	969	1.010	1.979	967	988	1.955
241 San Gillio	375	356	731	378	356	734	367	354	721
242 San Giòrgio Canavese	1.094	1.206	2.300	1.079	1.205	2.284	1.069	1.185	2.254
243 San Giòrio di Susa	601	646	1.247	591	623	1.214	585	611	1.196
244 San Giusto Canavese	915	927	1.842	922	932	1.854	909	918	1.827
245 San Martino Canavese	428	436	864	428	433	861	421	423	844
246 San Maurizio Canavese	2.254	2.583	4.837	2.239	2.602	4.841	2.253	2.634	4.887
247 San Màuro Torinese	2.786	2.942	5.728	2.904	3.023	5.927	3.080	3.174	6.254
248 San Pietro Val Lèmina	427	388	815	415	374	789	414	374	788
249 San Ponso	147	145	292	143	142	285	145	144	289
250 San Raffaele Cimena	739	729	1.468	743	745	1.488	731	738	1.469
251 San Sebastiano da Po	889	919	1.808	875	912	1.787	838	883	1.721
252 San Secondo di Pi- nerolo	1.588	1.592	3.180	1.573	1.560	3.133	1.564	1.537	3.101
253 Sant'Ambrògio di To- rino	1.296	1.465	2.761	1.348	1.511	2.859	1.350	1.525	2.875
254 Sant'Antonino di Susa	1.121	1.237	2.358	1.118	1.238	2.356	1.111	1.240	2.351
255 Sàntena	2.174	2.101	4.275	2.173	2.099	4.272	2.189	2.088	4.277
256 Sàuze di Cesana (*)	122	92	214	114	85	199	113	79	192
257 Sàuze d'Oulx	261	228	489	264	238	502	259	235	494
258 Scalenghe	1.231	1.126	2.357	1.228	1.111	2.339	1.227	1.094	2.321
259 Scarmagno	278	331	609	282	333	615	281	328	609
260 Sciolze	471	414	885	468	424	892	452	417	869
261 Sestriere (*)	237	191	428	245	200	445	244	199	443
262 Sèttimo Rottaro	335	377	712	334	375	709	341	367	708
263 Sèttimo Torinese (*)	6.566	6.443	13.009	6.869	6.756	13.625	7.451	7.297	14.748
264 Sèttimo Vittone	828	975	1.803	836	968	1.804	834	955	1.789
265 Sparone	756	805	1.561	754	793	1.547	751	794	1.545
266 Strambinello	116	140	256	112	133	245	117	139	256
267 Strambino	2.219	2.519	4.738	2.222	2.511	4.733	2.260	2.542	4.802
268 Susa	2.772	3.207	5.979	2.741	3.173	5.914	2.747	3.158	5.905
269 Tavagnasco	407	436	843	411	438	849	410	434	844
270 TORINO	389.912	431.230	821.142	405.816	447.363	853.179	423.324	465.925	889.249
271 Torrazza Piemonte	876	875	1.751	889	880	1.769	905	905	1.810
272 Torre Bàiro (*)	247	305	552	245	310	555	240	297	537
273 Torre Pèllice	2.240	2.672	4.912	2.196	2.593	4.789	2.206	2.574	4.780
274 Trana	724	780	1.504	716	780	1.496	730	796	1.526
275 Trausella	104	122	226	104	118	222	109	120	229
276 Traversella	403	421	824	404	411	815	399	419	818
277 Traves (*)	338	354	692	338	354	692	332	351	683
278 Trofarello (*)	2.020	2.099	4.119	2.407	2.509	4.916	2.465	2.534	4.999
279 Ùlzio	993	941	1.934	974	924	1.898	955	900	1.855
280 Usseaux	262	233	495	263	234	497	260	237	497
281 Ussèglio	418	402	820	418	404	822	407	397	804
282 Vàiè	621	616	1.237	607	603	1.210	597	596	1.193
283 Val della Torre	783	707	1.490	774	686	1.460	737	662	1.399
284 Valgioie (*)	—	—	—	—	—	—	233	254	487
285 Vallo Torinese	290	291	581	295	293	588	290	282	572

TORINO-TRAPANI

COMUNI	POPOLAZIONE RESIDENTE AL 31 DICEMBRE								
	1955			1956			1957		
	M	F	MF	M	F	MF	M	F	MF
286 Valperga	1.260	1.416	2.676	1.264	1.408	2.672	1.288	1.431	2.719
287 Valprato Soana	246	328	574	232	319	551	227	308	535
288 Varisella	301	256	557	298	256	554	298	251	549
289 Vauda Canavese.	588	632	1.220	584	623	1.207	574	623	1.197
290 Venàlzio.	493	478	971	501	476	977	502	471	973
291 Venaria	7.625	7.812	15.437	7.719	7.888	15.607	7.923	8.095	16.018
292 Verolengo	2.341	2.295	4.636	2.289	2.236	4.525	2.292	2.253	4.545
293 Verrua Savòia	1.055	954	2.009	1.044	953	1.997	1.012	935	1.947
294 Vestignè.	583	615	1.198	586	608	1.194	562	593	1.155
295 Vialfrè	124	150	274	116	144	260	114	146	260
296 Vico Canavese	579	644	1.223	584	629	1.213	597	633	1.230
297 Vidracco.	147	176	323	151	180	331	151	178	329
298 Vigone	2.229	2.276	4.505	2.235	2.284	4.519	2.224	2.355	4.579
299 Villafranca Piemonte	2.576	2.651	5.227	2.549	2.624	5.173	2.493	2.591	5.084
300 Villanova Canavese.	477	472	949	482	475	957	477	472	949
301 Villarbasse (*)	493	488	981	567	586	1.153	566	579	1.145
302 Villar Dora (*)	741	723	1.464	747	732	1.479	733	718	1.451
303 Villarèggia.	599	648	1.247	597	641	1.238	606	642	1.248
304 Villar Focchiardo.	878	937	1.815	879	926	1.805	868	907	1.775
305 Villar Pèllice.	710	715	1.425	705	709	1.414	694	694	1.388
306 Villar Perosa.	1.584	1.589	3.173	1.628	1.620	3.248	1.648	1.613	3.261
307 Villastellone	1.300	1.361	2.661	1.334	1.355	2.689	1.362	1.382	2.744
308 Vinovo	1.664	1.717	3.381	1.701	1.743	3.444	1.780	1.809	3.589
309 Virle Piemonte.	492	516	1.008	496	517	1.013	490	516	1.006
310 Vische.	837	926	1.763	828	920	1.748	821	916	1.737
311 Vistròrio.	257	285	542	255	277	532	251	284	535
312 Viù	1.233	1.192	2.425	1.218	1.158	2.376	1.212	1.145	2.357
313 Volpiano.	2.504	2.610	5.114	2.545	2.678	5.223	2.543	2.667	5.210
314 Volvera	952	882	1.834	932	863	1.795	941	875	1.816
PROVINCIA	749.553	807.678	1557.231	768.396	826.033	1594.429	789.190	847.649	1636.839

PROVINCIA DI TRAPANI

1 Alcamo	21.020	21.665	42.685	21.264	21.861	43.125	21.442	22.001	43.443
2 Buseto Palizzolo	2.441	2.423	4.864	2.436	2.410	4.846	2.422	2.398	4.820
3 Calatafimi	5.531	6.028	11.559	5.507	6.031	11.538	5.460	5.974	11.434
4 Campobello di Mazara(*)	6.154	6.165	12.319	6.230	6.215	12.445	6.150	6.155	12.305
5 Castellammare del Golfo	9.222	9.903	19.125	9.230	9.925	19.155	9.224	9.889	19.113
6 Castelvetrano (*)	15.342	15.903	31.245	15.511	16.083	31.594	15.677	16.225	31.902
7 Custonaci	2.056	2.085	4.141	2.104	2.145	4.249	2.187	2.205	4.392
8 Èrice (*)	6.250	6.586	12.836	6.467	6.805	13.272	6.598	6.942	13.540
9 Favignana.	3.559	3.325	6.884	3.556	3.337	6.893	3.565	3.365	6.930
10 Gibellina.	3.426	3.506	6.932	3.396	3.490	6.886	3.369	3.494	6.863
11 Marsala	38.835	39.422	78.257	39.218	39.891	79.109	39.586	40.208	79.794
12 Mazara del Vallo.	17.511	17.708	35.219	17.758	17.987	35.745	17.994	18.167	36.161
13 Paceco	5.425	5.554	10.979	5.508	5.630	11.138	5.552	5.689	11.241
14 Pantelleria.	5.093	5.122	10.215	5.064	5.132	10.196	5.030	5.116	10.146
15 Paparella San Marco(*)	4.993	5.305	10.298	4.972	5.311	10.283	4.960	5.238	10.198
16 Partanna	6.681	6.977	13.658	6.698	7.007	13.705	6.667	7.005	13.672

TRAPANI-TRENTO

COMUNI	POPOLAZIONE RESIDENTE AL 31 DICEMBRE								
	1955			1956			1957		
	M	F	MF	M	F	MF	M	F	MF
17 Poggioreale	1.542	1.646	3.188	1.538	1.622	3.160	1.513	1.575	3.088
18 Salaparuta	1.641	1.672	3.313	1.658	1.685	3.343	1.521	1.603	3.124
19 Salemi	8.423	9.009	17.432	8.405	8.997	17.402	8.286	8.865	17.151
20 Santa Ninfa	3.154	3.330	6.484	3.089	3.332	6.421	3.085	3.337	6.422
21 San Vito Lo Capo	1.932	2.036	3.968	1.948	2.051	3.999	1.967	2.049	4.016
22 TRAPANI	36.748	39.253	76.001	36.946	39.541	76.487	37.033	39.783	76.816
23 Vita	2.152	2.299	4.451	2.158	2.304	4.462	2.039	2.101	4.140
PROVINCIA	209.131	216.922	426.053	210.661	218.792	429.453	211.327	219.384	430.711

PROVINCIA DI TRENTO

1 Ala	3.448	3.469	6.917	3.441	3.445	6.886	3.394	3.407	6.801
2 Albiano	623	588	1.211	631	596	1.227	637	598	1.235
3 Aldeno	1.007	976	1.983	998	968	1.966	1.005	982	1.987
4 Amblar	125	131	256	126	131	257	126	130	256
5 Àndalo	448	432	880	461	438	899	464	445	909
6 Arco	4.918	5.144	10.062	4.960	5.179	10.139	4.990	5.249	10.239
7 Àvio	1.850	1.908	3.758	1.847	1.892	3.739	1.860	1.903	3.763
8 Banco	142	153	295	142	150	292	142	154	296
9 Baselga di Pinè	1.946	2.018	3.964	1.963	2.033	3.996	1.966	2.023	3.989
10 Baselga di Vezzano	156	135	291	153	133	286	150	132	282
11 Bedollo	898	879	1.777	891	885	1.776	888	873	1.761
12 Bersone	159	182	341	162	185	347	158	188	346
13 Besenello	787	774	1.561	786	765	1.551	790	770	1.560
14 Bezzacca	261	228	489	265	228	493	272	240	512
15 Bieno	291	294	585	298	296	594	298	291	589
16 Blèggio Inferiore	474	493	967	502	522	1.024	515	535	1.050
17 Blèggio Superiore	945	884	1.829	941	882	1.823	931	885	1.816
18 Bocenago	161	166	327	155	160	315	156	162	318
19 Bolbeno	172	174	346	166	173	339	169	172	341
20 Bondo	292	310	602	298	317	615	295	321	616
21 Bondone	454	417	871	450	416	866	448	418	866
22 Borgo Valsugana	2.403	2.521	4.924	2.378	2.491	4.869	2.383	2.493	4.876
23 Bosentino	292	300	592	288	299	587	286	304	590
24 Breguzzo	285	285	570	278	283	561	278	285	563
25 Brentònico	1.883	1.810	3.693	1.884	1.789	3.673	1.879	1.775	3.654
26 Brèsimo	219	233	452	218	233	451	216	232	448
27 Brez	558	601	1.159	540	591	1.131	540	585	1.125
28 Brione	117	122	239	120	129	249	118	127	245
29 Caderzone	267	293	560	263	289	552	271	283	554
30 Cagnò	218	238	456	220	239	459	224	243	467
31 Calavino	567	579	1.146	564	576	1.140	561	575	1.136
32 Calcerànica al Lago (*)	510	494	1.004	509	505	1.014	504	518	1.022
33 Cالدes (*)	826	801	1.627	821	792	1.613	679	624	1.303
34 Caldonazzo	1.127	1.094	2.221	1.122	1.106	2.228	1.140	1.122	2.262
35 Calliano	440	457	897	448	474	922	438	474	912
36 Campitello di Fassa (*)	—	—	—	—	—	—	224	251	475
37 Campodenno	777	776	1.553	782	761	1.543	777	760	1.537
38 Canal San Bovo	1.714	1.645	3.359	1.691	1.629	3.320	1.678	1.616	3.294

TRENTO

COMUNI	POPOLAZIONE RESIDENTE AL 31 DICEMBRE								
	1955			1956			1957		
	M	F	MF	M	F	MF	M	F	MF
39 Canazei (*)	776	785	1.561	783	793	1.576	580	550	1.130
40 Capriana.	418	399	817	428	411	839	429	407	836
41 Carano	403	427	830	414	436	850	416	436	852
42 Carisolo	270	290	560	262	278	540	267	285	552
43 Carzano	241	227	468	245	224	469	243	223	466
44 Casez	151	168	319	152	168	320	146	163	309
45 Castel Condino (*)	215	238	453	210	230	440	205	226	431
46 Castelfondo	512	454	966	515	457	972	509	452	961
47 Castello di Fiemme.	903	1.004	1.907	916	1.029	1.945	923	1.034	1.957
48 Castello Tesino.	1.146	1.268	2.414	1.159	1.285	2.444	1.164	1.292	2.456
49 Castelnuovo	517	504	1.021	511	501	1.012	517	508	1.025
50 Cavalese	1.605	1.732	3.337	1.604	1.739	3.343	1.611	1.745	3.356
51 Cavareno	504	550	1.054	503	548	1.051	511	546	1.057
52 Cavedago	308	347	655	316	340	656	321	338	659
53 Cavèdine	1.282	1.233	2.515	1.240	1.219	2.459	1.241	1.222	2.463
54 Cavizzana (*)	—	—	—	—	—	—	148	161	309
55 Cembra	804	776	1.580	799	793	1.592	799	788	1.587
56 Centa San Nicolò	352	426	778	354	431	785	340	418	758
57 Cimego	254	258	512	258	259	517	259	262	521
58 Cimone	433	434	867	422	429	851	416	419	835
59 Cinte Tesino.	361	409	770	356	407	763	349	407	756
60 Cis	235	233	468	234	229	463	238	226	464
61 Civezzano	1.366	1.249	2.615	1.380	1.252	2.632	1.380	1.258	2.638
62 Cles.	2.205	2.375	4.580	2.173	2.379	4.552	2.186	2.395	4.581
63 Cloz.	381	475	856	376	465	841	369	451	820
64 Commezzadura.	449	459	908	458	462	920	456	457	913
65 Concei.	391	429	820	391	418	809	390	416	806
66 Condino	623	622	1.245	623	620	1.243	626	620	1.246
67 Còredo	606	632	1.238	600	636	1.236	598	644	1.242
68 Croviana	206	218	424	207	218	425	202	213	415
69 Cùnevo	296	261	557	297	263	560	286	256	542
70 Daiano	289	323	612	288	328	616	291	330	621
71 Dàmbel	298	296	594	306	295	601	312	289	601
72 Daone.	337	357	694	337	357	694	343	362	705
73 Darè	98	116	214	98	120	218	99	124	223
74 Denno.	579	584	1.163	590	595	1.185	586	589	1.175
75 Dimaro	406	409	815	408	414	822	404	417	821
76 Don.	119	134	253	121	137	258	116	134	250
77 Dorsino	359	342	701	360	347	707	359	356	715
78 Drena.	283	257	540	277	264	541	271	263	534
79 Dro.	1.370	1.381	2.751	1.379	1.392	2.771	1.347	1.364	2.711
80 Faedo.	320	308	628	315	308	623	315	302	617
81 Fai della Paganella.	470	479	949	466	472	938	471	471	942
82 Faver.	459	439	898	451	436	887	440	430	870
83 Fivè.	626	655	1.281	628	659	1.287	616	646	1.262
84 Fiera di Primiero.	281	321	602	287	322	609	285	319	604
85 Fierozzo.	268	315	583	269	316	585	276	320	596
86 Flavon	258	266	524	259	270	529	259	267	526
87 Folgaria.	1.903	2.043	3.946	1.905	2.047	3.952	1.910	2.045	3.955
88 Fondo.	812	972	1.784	805	985	1.790	808	992	1.800

TRENTO

COMUNI	POPOLAZIONE RESIDENTE AL 31 DICEMBRE								
	1955			1956			1957		
	M	F	MF	M	F	MF	M	F	MF
89 Fornace	447	431	878	456	432	888	453	429	882
90 Frassilongo	292	320	612	295	323	618	294	325	619
91 Garniga	217	220	437	221	220	441	218	216	434
92 Giovo	1.247	1.117	2.364	1.240	1.107	2.347	1.230	1.110	2.340
93 Giustino	223	283	506	232	286	518	243	291	534
94 Gràuno	134	145	279	137	143	280	132	141	273
95 Grigno (*).	1.995	1.912	3.907	2.006	1.915	3.921	1.990	1.912	(a) 3.902
96 Grumes	293	303	596	298	311	609	296	312	608
97 Imer	628	616	1.244	637	606	1.243	648	620	1.268
98 Isera	893	957	1.850	895	956	1.851	896	967	1.863
99 Ivano-Fracena	174	177	351	167	170	337	165	170	335
100 Lardaro (*)	—	—	—	—	—	—	—	—	(b)
101 Lasino	596	625	1.221	586	619	1.205	584	602	1.186
102 Lavarone	696	775	1.471	687	764	1.451	681	761	1.442
103 Lavis	2.194	2.252	4.446	2.226	2.270	4.496	2.217	2.259	4.476
104 Lèvico	2.742	2.992	5.734	2.760	2.990	5.750	2.752	2.997	5.749
105 Lisignago	293	277	570	295	280	575	297	282	579
106 Livo	555	568	1.123	551	570	1.121	546	558	1.104
107 Lomaso	824	834	1.658	818	835	1.653	818	844	1.662
108 Lona-Lasès	375	361	736	381	364	745	370	364	734
109 Luserna	305	339	644	311	345	656	310	351	661
110 Malè	931	928	1.859	924	934	1.858	923	937	1.860
111 Malosco	132	188	320	132	182	314	128	180	308
112 Massimeno	74	71	145	71	71	142	68	68	136
113 Mazzin	197	173	370	196	170	366	189	167	356
114 Mezzana	558	528	1.086	551	529	1.080	556	522	1.078
115 Mezzano	772	786	1.558	778	798	1.576	785	806	1.591
116 Mezzocorona	1.815	1.788	3.603	1.819	1.783	3.602	1.805	1.791	3.596
117 Mezzolombardo	2.357	2.503	4.860	2.386	2.517	4.903	2.386	2.532	4.918
118 Moena	1.211	1.180	2.391	1.216	1.191	2.407	1.214	1.187	2.401
119 Molina di Ledro (*)	739	802	1.541	735	807	1.542	733	800	1.533
120 Molveno	459	429	888	462	441	903	467	444	911
121 Monclàsico	463	476	939	468	475	943	460	475	935
122 Montagne	204	188	392	206	189	395	199	190	389
123 Mori	3.097	3.209	6.306	3.098	3.205	6.303	3.128	3.234	6.362
124 Nago Tórbole	—	—	—	—	—	—	1.010	1.037	2.047
125 Nanno	379	384	763	387	391	778	385	391	776
126 Nave San Rocco	396	412	808	396	419	815	389	412	801
127 Nogaredo (*)	614	633	1.247	607	645	1.252	603	658	1.261
128 Nomi	612	607	1.219	609	606	1.215	607	619	1.226
129 Novaledo	465	433	898	467	430	897	464	424	888
130 Ospedaletto (*)	—	—	—	—	—	—	—	—	(c)
131 Ossana	439	447	886	435	452	887	446	462	908
132 Padergnone	283	280	563	280	277	557	282	278	560
133 Palù	165	177	342	167	174	341	166	178	344
134 Panchià	247	302	549	254	302	556	252	310	562
135 Pannone	1.033	955	1.988	1.030	959	1.989	1.035	981	2.016
136 Pèio	1.052	1.155	2.207	1.056	1.168	2.224	1.072	1.169	2.241
137 Pellizzano	537	540	1.077	527	541	1.068	526	548	1.074
138 Pelugo	158	177	335	158	173	331	157	174	331

(a) Compresa la popolazione del Comune di Ospedaletto. (b) Costituito con Legge Regionale 16 dicembre 1957, n. 24 e non ancora in funzione alla data del 31 dicembre 1957. (c) Costituito con Legge Regionale 16 dicembre 1957, n. 25 e non ancora in funzione alla data del 31 dicembre 1957.

TRENTO

COMUNI	POPOLAZIONE RESIDENTE AL 31 DICEMBRE								
	1955			1956			1957		
	M	F	MF	M	F	MF	M	F	MF
139 Pèrgine Valsugana (*)	5.559	5.887	11.446	5.530	5.839	11.369	5.470	5.793	11.263
140 Pieve di Bono	650	727	1.377	680	753	1.433	696	770	1.466
141 Pieve di Ledro (*) . . .	185	187	372	189	181	370	189	181	370
142 Pieve Tesino.	589	650	1.239	577	643	1.220	570	633	1.203
143 Pinzolo	1.118	1.061	2.179	1.102	1.050	2.152	1.098	1.071	2.169
144 Pomarolo	805	805	1.610	804	799	1.603	809	789	1.598
145 Pozza di Fassa (*) . . .	627	615	1.242	638	615	1.253	640	631	1.271
146 Praso	249	271	520	256	276	532	260	272	532
147 Predazzo	1.769	1.847	3.616	1.795	1.882	3.677	1.791	1.894	3.685
148 Preore.	150	147	297	152	149	301	152	153	305
149 Prezzo.	139	164	303	137	163	300	133	168	301
150 Rabbi.	1.168	1.152	2.320	1.167	1.134	2.301	1.171	1.131	2.302
151 Ràgoli.	371	366	737	364	368	732	368	376	744
152 Revò	742	765	1.507	710	731	1.441	676	717	1.393
153 Riva (*)	5.923	6.362	12.285	5.883	6.292	12.175	4.929	5.324	10.253
154 Romallo.	372	381	753	372	375	747	373	373	746
155 Romeno.	668	681	1.349	661	678	1.339	668	680	1.348
156 Roncegno	1.513	1.547	3.060	1.507	1.529	3.036	1.500	1.520	3.020
157 Ronchi Valsugana (*)	264	261	525	259	258	517	259	250	509
158 Roncone (*)	863	867	1.730	874	878	1.752	853	868	(a)1.721
159 Ronzone.	192	208	400	195	219	414	193	215	408
160 Roverè della Luna . . .	738	737	1.475	723	729	1.452	715	727	1.442
161 Rovereto	10.841	12.271	23.112	10.961	12.363	23.324	11.012	12.418	23.430
162 Ruffrè.	306	337	643	300	333	633	294	326	620
163 Rumo.	605	589	1.194	598	578	1.176	589	584	1.173
164 Sagron Mis	196	198	394	203	206	409	201	204	405
165 Samone	300	257	557	302	259	561	304	267	571
166 San Lorenzo in Ba- nale	576	598	1.174	583	610	1.193	587	619	1.206
167 San Michele all'Adi- ge.	709	703	1.412	708	706	1.414	723	717	1.440
168 Sant'Orsola	462	505	967	469	505	974	475	511	986
169 Sanzeno.	135	134	269	142	135	277	141	138	279
170 Sarnònico	240	255	495	246	263	509	250	275	525
171 Scurelle	571	568	1.139	582	579	1.161	581	577	1.158
172 Segonzano	956	902	1.858	968	898	1.866	975	908	1.883
173 Sfruz	185	187	372	181	189	370	185	192	377
174 Siror	569	605	1.174	571	608	1.179	568	606	1.174
175 Smarano.	183	189	372	180	185	365	179	182	361
176 Soraga	222	207	429	224	207	431	226	207	433
177 Sover	658	677	1.335	658	675	1.333	656	666	1.322
178 Spera	260	256	516	259	254	513	260	256	516
179 Spiazzo	448	504	952	448	517	965	433	509	942
180 Spormaggiore	618	605	1.223	610	600	1.210	597	598	1.195
181 Sporminore	464	432	896	460	431	891	467	433	900
182 Stènico	725	757	1.482	697	730	1.427	681	719	1.400
183 Storo	1.644	1.608	3.252	1.655	1.627	3.282	1.657	1.633	3.290
184 Strembo.	179	219	398	176	219	395	168	219	387
185 Strigno	741	750	1.491	721	742	1.463	718	749	1.467
186 Tàio	1.185	1.242	2.427	1.176	1.240	2.416	1.190	1.260	2.450

(a) Compresa la popolazione del Comune di Lardaro.

TRENTO-TREVISO

COMUNI	POPOLAZIONE RESIDENTE AL 31 DICEMBRE								
	1955			1956			1957		
	M	F	MF	M	F	MF	M	F	MF
187 Tassullo	928	970	1.898	936	972	1.908	944	984	1.928
188 Telve	808	821	1.629	818	827	1.645	823	837	1.660
189 Telve di Sopra.	333	335	668	329	332	661	331	332	663
190 Tenna.	317	365	682	316	360	676	320	361	681
191 Tenno.	901	841	1.742	888	815	1.703	875	812	1.687
192 Terlago	640	665	1.305	636	671	1.307	651	667	1.318
193 Terragnolo.	1.043	969	2.012	1.047	968	2.015	1.041	963	2.004
194 Terres.	181	223	404	180	224	404	179	221	400
195 Terzolas.	318	346	664	321	347	668	311	338	649
196 Tèsero.	1.104	1.237	2.341	1.104	1.231	2.335	1.110	1.234	2.344
197 Tiarno di Sopra	381	402	783	377	398	775	384	399	783
198 Tiarno di Sotto	368	396	764	362	399	761	365	394	759
199 Tione di Trento	1.292	1.389	2.681	1.288	1.388	2.676	1.300	1.412	2.712
200 Ton.	758	724	1.482	758	731	1.489	760	733	1.493
201 Tonadico	528	592	1.120	537	604	1.141	529	595	1.124
202 Torcegno	406	372	778	395	372	767	404	372	776
203 Trambilleno	836	737	1.573	845	755	1.600	838	756	1.594
204 Transacqua	795	822	1.617	783	818	1.601	808	835	1.643
205 TRENTO	31.351	34.146	65.497	31.838	34.604	66.442	32.526	35.332	67.858
206 Tres.	294	342	636	294	331	625	288	332	620
207 Tuenno	1.112	1.149	2.261	1.116	1.154	2.270	1.120	1.161	2.281
208 Valda.	185	187	372	185	186	371	185	185	370
209 Valfioriana.	530	498	1.028	532	493	1.025	531	486	1.017
210 Vallarsa	1.296	1.173	2.469	1.276	1.177	2.453	1.274	1.177	2.451
211 Varena	453	413	866	451	410	861	455	414	869
212 Vattaro	304	288	592	309	303	612	330	310	640
213 Vermiglio	1.011	1.059	2.070	1.025	1.073	2.098	1.091	1.105	2.196
214 Vervò.	299	333	632	305	338	643	304	334	638
215 Vezzano.	980	1.043	2.023	981	1.042	2.023	976	1.054	2.030
216 Vignola-Falesina (*)	116	125	241	137	148	285	137	150	287
217 Vigo di Fassa	367	347	714	378	355	733	382	353	735
218 Vigolo Baselga.	189	191	380	193	196	389	194	199	393
219 Vigolo Vattaro.	692	669	1.361	698	668	1.366	702	666	1.368
220 Vigo Rendena	177	177	354	177	180	357	181	186	367
221 Villa Agnedo.	377	408	785	375	406	781	383	407	790
222 Villa Lagarina (*)	1.027	1.063	2.090	1.007	1.053	2.060	1.017	1.054	2.071
223 Villa Rendena	375	415	790	380	408	788	376	406	782
224 Volano	981	998	1.979	994	999	1.993	998	999	1.997
225 Zambana	394	332	726	400	333	733	403	331	734
226 Ziano di Fiemme (*)	539	580	1.119	544	586	1.130	545	592	1.137
227 Zuclò	205	230	435	206	226	432	209	225	434
PROVINCIA	197.843	205.753	403.596	198.485	206.379	404.864	199.268	207.480	406.748

PROVINCIA DI TREVISO

1 Altivole	2.309	2.370	4.679	2.249	2.350	4.599	2.221	2.316	4.537
2 Arcade	2.818	2.971	5.789	2.767	2.928	5.695	2.768	2.920	5.688
3 Àsolo	3.223	3.762	6.985	3.198	3.709	6.907	3.188	3.677	6.865
4 Borso del Grappa	1.895	1.932	3.827	1.885	1.913	3.798	1.865	1.904	3.769

TREVISO

COMUNI	POPOLAZIONE RESIDENTE AL 31 DICEMBRE								
	1955			1956			1957		
	M	F	MF	M	F	MF	M	F	MF
5 Breda di Piave.	3.169	3.131	6.300	3.163	3.121	6.284	3.146	3.127	6.273
6 Caerano di San Mar- co.	2.073	2.214	4.287	2.023	2.206	4.229	2.085	2.256	4.341
7 Cappella Maggiore . .	1.641	1.620	3.261	1.637	1.630	3.267	1.663	1.692	3.355
8 Carbonera	2.914	2.999	5.913	2.916	2.978	5.894	2.933	2.988	5.921
9 Casale sul Sile	3.049	2.896	5.945	2.991	2.864	5.855	2.983	2.799	5.782
10 Casier.	1.621	1.606	3.227	1.635	1.626	3.261	1.610	1.602	3.212
11 Castelcuoco	738	800	1.538	703	788	1.491	696	774	1.470
12 Castelfranco Veneto .	9.708	10.422	20.130	9.703	10.457	20.160	9.780	10.558	20.338
13 Castello di Gòdego . .	2.263	2.363	4.626	2.236	2.357	4.593	2.201	2.301	4.502
14 Cavaso del Tomba . .	1.264	1.489	2.753	1.231	1.474	2.705	1.243	1.469	2.712
15 Cessalto	2.549	2.497	5.046	2.459	2.432	4.891	2.419	2.375	4.794
16 Chiarano.	2.210	1.991	4.201	2.162	1.907	4.069	2.109	1.852	3.961
17 Cimadolmo.	1.556	1.546	3.102	1.579	1.562	3.141	1.561	1.546	3.107
18 Cison di Valmarino. .	1.417	1.400	2.817	1.424	1.342	2.766	1.439	1.367	2.806
19 Codognè.	2.382	2.413	4.795	2.375	2.369	4.744	2.397	2.377	4.774
20 Colle Umberto	1.767	1.815	3.582	1.738	1.775	3.513	1.744	1.771	3.515
21 Conegliano.	9.198	10.411	19.609	9.377	10.585	19.962	9.593	10.812	20.405
22 Cordignano	2.930	2.901	5.831	2.916	2.870	5.786	2.906	2.857	5.763
23 Cornuda.	1.898	2.059	3.957	1.926	2.100	4.026	1.941	2.124	4.065
24 Crespano del Grappa .	1.611	1.873	3.484	1.603	1.854	3.457	1.578	1.846	3.424
25 Crocetta del Montel- lo.	2.914	3.108	6.022	2.912	3.101	6.013	2.933	3.132	6.065
26 Farra di Soligo. . . .	3.399	3.496	6.895	3.355	3.469	6.824	3.321	3.432	6.753
27 Follina	1.584	1.664	3.248	1.579	1.667	3.246	1.550	1.634	3.184
28 Fontanelle.	3.058	2.793	5.851	2.983	2.713	5.696	2.849	2.648	5.497
29 Fonte	1.705	1.826	3.531	1.710	1.853	3.563	1.684	1.822	3.506
30 Fregona	1.982	1.881	3.863	1.959	1.865	3.824	1.953	1.858	3.811
31 Gaiarine.	2.953	3.034	5.987	2.942	3.025	5.967	2.986	3.070	6.056
32 Gòdega di Sant'Urba- no	2.486	2.604	5.090	2.514	2.652	5.166	2.544	2.680	5.224
33 Gorgo al Monticano .	2.273	2.178	4.451	2.169	2.068	4.237	2.136	2.025	4.161
34 Istrana	2.549	2.595	5.144	2.564	2.588	5.152	2.553	2.568	5.121
35 Lòria	3.160	3.476	6.636	3.039	3.429	6.468	2.970	3.367	6.337
36 Mansuè	2.162	1.995	4.157	2.133	1.957	4.090	2.129	1.915	4.044
37 Mareno di Piave . .	2.930	2.972	5.902	2.965	2.999	5.964	2.989	3.016	6.005
38 Maser	2.229	2.327	4.556	2.184	2.290	4.474	2.169	2.274	4.443
39 Maserada sul Piave .	2.758	2.597	5.355	2.765	2.623	5.388	2.774	2.611	5.385
40 Meduna di Livenza .	1.492	1.475	2.967	1.494	1.474	2.968	1.483	1.469	2.952
41 Miane.	1.973	1.914	3.887	1.953	1.910	3.863	1.950	1.910	3.860
42 Mogliano Veneto . .	8.223	8.077	16.300	8.281	8.201	16.482	8.330	8.314	16.644
43 Monastier di Treviso .	1.948	1.882	3.830	1.919	1.843	3.762	1.857	1.782	3.639
44 Monfumo	810	794	1.604	804	784	1.588	769	753	1.522
45 Montebelluna.	8.505	9.061	17.566	8.597	9.174	17.771	8.707	9.280	17.987
46 Morgano.	1.581	1.594	3.175	1.574	1.619	3.193	1.518	1.571	3.089
47 Moriago	1.160	1.126	2.286	1.151	1.120	2.271	1.131	1.116	2.247
48 Motta di Livenza. . .	4.051	4.123	8.174	4.081	4.158	8.239	4.039	4.113	8.152
49 Nervesa della Battà- glia.	3.536	3.541	7.077	3.468	3.494	6.962	3.432	3.458	6.890
50 Oderzo	6.352	6.312	12.664	6.320	6.312	12.632	6.241	6.269	12.510

TREVISO

COMUNI	POPOLAZIONE RESIDENTE AL 31 DICEMBRE								
	1955			1956			1957		
	M	F	MF	M	F	MF	M	F	MF
51 Ormelle	1.887	1.964	3.851	1.840	1.948	3.788	1.834	1.951	3.785
52 Orsago	1.360	1.382	2.742	1.403	1.433	2.836	1.434	1.467	2.901
53 Paderno del Grappa .	832	945	1.777	826	940	1.766	806	943	1.749
54 Paese	4.866	4.927	9.793	4.920	4.959	9.879	4.977	4.974	9.951
55 Pederobba	2.935	3.026	5.961	2.880	2.999	5.879	2.838	2.978	5.816
56 Pieve di Soligo	3.073	3.057	6.130	3.099	3.096	6.195	3.094	3.099	6.193
57 Ponte di Piave	3.308	3.276	6.584	3.284	3.260	6.544	3.254	3.215	6.469
58 Ponzano Veneto	2.267	2.254	4.521	2.318	2.300	4.618	2.260	2.253	4.513
59 Portobuffolè	434	435	869	424	428	852	406	417	823
60 Possagno	958	1.034	1.992	977	1.034	2.011	966	1.022	1.988
61 Povegliano	1.568	1.558	3.126	1.563	1.551	3.114	1.544	1.524	3.068
62 Preganziol	3.213	3.328	6.541	3.248	3.368	6.616	3.372	3.492	6.864
63 Quinto di Treviso . . .	2.731	2.730	5.461	2.765	2.713	5.478	2.782	2.709	5.491
64 Refrontolo	998	950	1.948	972	929	1.901	945	909	1.854
65 Resana	2.796	2.869	5.665	2.797	2.826	5.623	2.783	2.798	5.581
66 Revine Lago	1.200	1.139	2.339	1.191	1.144	2.335	1.175	1.139	2.314
67 Riese Pio X	3.379	3.511	6.890	3.356	3.506	6.862	3.342	3.483	6.825
68 Roncade	5.712	5.593	11.305	5.636	5.535	11.171	5.542	5.492	11.034
69 Salgareda	2.779	2.695	5.474	2.701	2.617	5.318	2.652	2.532	5.184
70 San Biagio di Callal- ta	5.031	5.080	10.111	4.970	5.046	10.016	4.889	4.946	9.835
71 San Fior	2.369	2.433	4.802	2.394	2.455	4.849	2.458	2.470	4.928
72 San Pietro di Felet- to	1.999	1.997	3.996	2.008	2.006	4.014	1.985	1.980	3.965
73 San Polo di Piave	2.262	2.187	4.449	2.149	2.118	4.267	2.093	2.052	4.145
74 Santa Lucia di Piave . .	2.110	2.149	4.259	2.131	2.154	4.285	2.162	2.171	4.333
75 San Vendemiano	2.556	2.656	5.212	2.593	2.696	5.289	2.585	2.728	5.313
76 San Zenone degli Ezze- lini	2.225	2.278	4.503	2.241	2.293	4.534	2.252	2.255	4.507
77 Sàrmede	1.965	1.870	3.835	1.940	1.838	3.778	1.943	1.829	3.772
78 Segusino	920	1.043	1.963	932	1.037	1.969	934	1.028	1.962
79 Sernaglia della Battà- glia	2.389	2.408	4.797	2.394	2.389	4.783	2.400	2.394	4.794
80 Silea	2.604	2.618	5.222	2.597	2.600	5.197	2.619	2.592	5.211
81 Spresiano	3.364	3.684	7.048	3.398	3.686	7.084	3.446	3.737	7.183
82 Susegana	3.406	3.504	6.910	3.407	3.465	6.872	3.420	3.465	6.885
83 Tarzo	2.392	2.189	4.581	2.361	2.160	4.521	2.327	2.158	4.485
84 Trevignano	2.780	2.941	5.721	2.726	2.885	5.611	2.671	2.830	5.501
85 TREVISO	32.477	35.671	68.148	33.090	36.487	69.577	33.568	37.038	70.606
86 Valdobbiadene	5.116	5.779	10.895	5.130	5.808	10.938	5.107	5.846	10.953
87 Vazzola	3.084	3.034	6.118	3.081	3.043	6.124	3.081	3.036	6.117
88 Veduggio	5.821	5.726	11.547	5.589	5.628	11.217	5.578	5.573	11.151
89 Vidor	1.273	1.370	2.643	1.266	1.366	2.632	1.269	1.352	2.621
90 Villorba	5.158	5.346	10.504	5.222	5.381	10.603	5.224	5.375	10.599
91 Vittorio Veneto	12.170	13.474	25.644	12.372	13.697	26.069	12.543	13.775	26.318
92 Volpago del Montello . .	3.967	4.196	8.163	3.999	4.171	8.170	4.024	4.171	8.195
93 Zenson di Piave	1.059	1.093	2.152	1.041	1.078	2.119	1.033	1.060	2.093
94 Zero Branco	3.473	3.525	6.998	3.455	3.535	6.990	3.402	3.479	6.881
PROVINCIA	302.242	312.850	615.092	301.997	313.193	615.190	302.085	313.134	615.219

TRIESTE-UDINE

COMUNI	POPOLAZIONE RESIDENTE AL 31 DICEMBRE								
	1955			1956			1957		
	M	F	MF	M	F	MF	M	F	MF
TRIESTE									
1 Duino Aurisina.	2.783	2.735	5.518	2.825	2.798	5.623	2.922	2.951	5.873
2 Monrupino.	288	291	579	289	285	574	283	283	566
3 Muggia.	6.015	6.119	12.134	5.900	6.093	11.993	5.950	6.129	12.079
4 San Dorligo della Valle	2.511	2.520	5.031	2.646	2.603	5.249	2.709	2.667	5.376
5 Sgonico.	677	664	1.341	667	658	1.325	683	662	1.345
6 TRIESTE.	129.587	151.195	280.782	131.855	153.674	285.529	130.777	153.065	283.842
PROVINCIA.	141.861	163.524	305.385	144.182	166.111	310.293	143.324	165.757	309.081

PROVINCIA DI UDINE

1 Aiello del Friuli.	1.164	1.238	2.402	1.162	1.240	2.402	1.164	1.221	2.385
2 Amaro.	538	584	1.122	529	584	1.113	522	571	1.093
3 Ampezzo.	1.194	1.203	2.397	1.176	1.191	2.367	1.157	1.181	2.338
4 Andriès.	484	564	1.048	482	556	1.038	475	545	1.020
5 Aquileia.	1.806	1.810	3.616	1.800	1.796	3.596	1.779	1.778	3.557
6 Arba.	714	785	1.499	721	785	1.506	723	789	1.512
7 Arta.	1.611	1.786	3.397	1.602	1.760	3.362	1.614	1.758	3.372
8 Artegna.	1.998	2.050	4.048	1.971	2.048	4.019	1.886	1.929	3.815
9 Arzene.	1.117	1.044	2.161	1.104	1.037	2.141	1.109	1.040	2.149
10 Attimis.	1.568	1.452	3.020	1.581	1.450	3.031	1.571	1.437	3.008
11 Aviano.	4.634	4.305	8.939	4.619	4.294	8.913	4.607	4.294	8.901
12 Azzano Decimo.	4.770	4.906	9.676	4.841	4.976	9.817	4.872	4.974	9.846
13 Bagnària Arsa.	1.667	1.630	3.297	1.652	1.608	3.260	1.607	1.570	3.177
14 Bârcis.	498	494	992	492	492	984	488	491	979
15 Basiliano.	2.981	3.058	6.039	2.918	3.054	5.972	2.883	3.018	5.901
16 Bertiole.	1.771	1.704	3.475	1.717	1.659	3.376	1.718	1.663	3.381
17 Bicinicco.	988	972	1.960	975	968	1.943	969	955	1.924
18 Bordano.	751	740	1.491	742	733	1.475	751	743	1.494
19 Brugnera.	2.764	2.741	5.505	2.780	2.732	5.512	2.786	2.744	5.530
20 Buddia.	1.296	1.388	2.684	1.285	1.378	2.663	1.260	1.363	2.623
21 Buia.	4.070	4.281	8.351	4.049	4.254	8.303	4.021	4.215	8.236
22 Bûttrio.	1.239	1.320	2.559	1.242	1.330	2.572	1.250	1.336	2.586
23 Camino al Tagliamento	1.246	1.236	2.482	1.229	1.218	2.447	1.228	1.207	2.435
24 Campofôrmodo.	2.037	2.099	4.136	2.047	2.107	4.154	2.026	2.124	4.150
25 Campolongo al Torre. . .	497	514	1.011	492	514	1.006	487	517	1.004
26 Càneva.	3.573	3.709	7.282	3.632	3.750	7.382	3.621	3.739	7.360
27 Carlino.	1.269	1.166	2.435	1.279	1.155	2.434	1.258	1.147	2.405
28 Casarsa della Delizia. . .	2.969	3.086	6.055	2.799	3.035	5.834	2.765	2.989	5.754
29 Cassacco.	1.393	1.505	2.898	1.397	1.506	2.903	1.333	1.435	2.768
30 Castelnovo del Friuli	1.171	1.197	2.368	1.172	1.186	2.358	1.161	1.181	2.342
31 Castions di Strada.	2.139	2.093	4.232	2.137	2.098	4.235	2.138	2.087	4.225
32 Cavasso Nuovo.	1.060	1.224	2.284	1.024	1.174	2.198	1.000	1.141	2.141
33 Cavazzo Càrnico.	816	862	1.678	825	875	1.700	814	862	1.676
34 Cercivento.	606	614	1.220	605	617	1.222	589	607	1.196
35 Cervignano del Friuli	4.210	4.314	8.524	4.232	4.368	8.600	4.277	4.347	8.624
36 Chions.	2.410	2.312	4.722	2.373	2.237	4.610	2.152	2.016	4.168
37 Chiòpris-Viscone.	385	386	771	382	372	754	386	371	757

UDINE

COMUNI	POPOLAZIONE RESIDENTE AL 31 DICEMBRE								
	1955			1956			1957		
	M	F	MF	M	F	MF	M	F	MF
38 Chiusaforte	1.001	943	1.944	970	911	1.881	956	878	1.834
39 Cimolais	512	535	1.047	502	513	1.015	486	505	991
40 Cividale del Friuli	5.474	5.736	11.210	5.413	5.654	11.067	5.414	5.639	11.053
41 Claut	1.259	1.184	2.443	1.247	1.181	2.428	1.253	1.184	2.437
42 Clauzetto	808	912	1.720	794	893	1.687	792	888	1.680
43 Codròipo	6.484	6.669	13.153	6.533	6.706	13.239	6.499	6.665	13.164
44 Colloredo di Monte Albano	1.430	1.365	2.795	1.445	1.359	2.804	1.441	1.369	2.810
45 Comeglians	887	938	1.825	870	914	1.784	866	906	1.772
46 Cordenons	4.333	4.974	9.307	4.347	4.993	9.340	4.357	4.971	9.328
47 Cordovado	1.328	1.301	2.629	1.296	1.289	2.585	1.274	1.284	2.558
48 Corno di Rosazzo	1.060	1.048	2.108	1.043	1.042	2.085	1.048	1.037	2.085
49 Coseano	1.438	1.428	2.866	1.432	1.437	2.869	1.388	1.405	2.793
50 Dignano	1.600	1.732	3.332	1.604	1.722	3.326	1.590	1.705	3.295
51 Dogna	424	486	910	423	479	902	419	466	885
52 Dròncia	625	696	1.321	616	685	1.301	636	676	1.312
53 Enemonzo	876	910	1.786	869	895	1.764	885	899	1.784
54 Erto e Casso	1.035	1.069	2.104	1.032	1.061	2.093	1.041	1.058	2.099
55 Faedis	2.442	2.186	4.628	2.441	2.192	4.633	2.421	2.185	4.606
56 Fagnana	3.148	3.035	6.183	3.125	3.022	6.147	3.105	3.000	6.105
57 Fanna	817	1.051	1.868	825	1.044	1.869	818	1.020	1.838
58 Fiume Veneto	3.376	3.514	6.890	3.427	3.545	6.972	3.138	3.367	6.505
59 Fiumicello	2.290	2.177	4.467	2.291	2.168	4.459	2.265	2.151	4.416
60 Flaibano	980	1.023	2.003	982	1.019	2.001	982	1.021	2.003
61 Fontanafredda	3.525	3.433	6.958	3.584	3.474	7.058	3.621	3.501	7.122
62 Forgària nel Friuli	1.500	1.511	3.011	1.474	1.488	2.962	1.445	1.466	2.911
63 Forni Avoltri	745	775	1.520	752	765	1.517	772	767	1.539
64 Forni di Sopra	960	1.065	2.025	933	1.037	1.970	930	1.035	1.965
65 Forni di Sotto	765	776	1.541	777	775	1.552	762	757	1.519
66 Frisanco	652	788	1.440	664	782	1.446	612	734	1.346
67 Gemona del Friuli	6.017	6.632	12.649	6.031	6.623	12.654	6.029	6.601	12.630
68 Gonars	2.333	2.295	4.628	2.358	2.309	4.667	2.358	2.319	4.677
69 Grimacco	906	840	1.746	904	841	1.745	880	828	1.708
70 Latisana	5.945	5.732	11.677	5.943	5.774	11.717	6.042	5.874	11.916
71 Lauco	1.199	1.253	2.452	1.194	1.239	2.433	1.198	1.235	2.433
72 Lestizza	2.265	2.386	4.651	2.269	2.385	4.654	2.278	2.381	4.659
73 Ligosullo	193	236	429	192	235	427	195	236	431
74 Lusevera	1.100	1.105	2.205	1.076	1.081	2.157	1.052	1.051	2.103
75 Magnano in Riviera	1.356	1.360	2.716	1.345	1.357	2.702	1.343	1.341	2.684
76 Majano	2.961	3.129	6.090	2.936	3.117	6.053	2.918	3.090	6.008
77 Malborghetto-Valbruna	777	763	1.540	783	768	1.551	789	763	1.552
78 Maniago	3.675	4.071	7.746	3.625	4.103	7.728	3.700	4.194	7.894
79 Manzano	2.527	2.538	5.065	2.584	2.628	5.212	2.651	2.707	5.358
80 Marano Lagunare	1.398	1.253	2.651	1.410	1.245	2.655	1.418	1.249	2.667
81 Martignacco	2.539	2.606	5.145	2.554	2.628	5.182	2.536	2.620	5.156
82 Meduno	1.314	1.373	2.687	1.311	1.374	2.685	1.295	1.339	2.634
83 Mereto di Tomba	1.816	1.856	3.672	1.813	1.869	3.682	1.814	1.856	3.670
84 Moggio Udinese	1.770	1.957	3.727	1.732	1.922	3.654	1.712	1.895	3.607
85 Moimacco	572	591	1.163	574	584	1.158	566	571	1.137
86 Montenars	670	758	1.428	661	726	1.387	657	706	1.363

UDINE

COMUNI	POPOLAZIONE RESIDENTE AL 31 DICEMBRE								
	1955			1956			1957		
	M	F	MF	M	F	MF	M	F	MF
87 MonterealeValcellina(*)	2.525	2.677	5.202	2.535	2.687	5.222	2.549	2.682	5.231
88 Morsano al Tagliamen- to.	1.966	1.921	3.887	1.905	1.871	3.776	1.844	1.833	3.677
89 Mortegliano	2.678	2.637	5.315	2.672	2.631	5.303	2.680	2.659	5.339
90 Moruzzo.	1.152	1.050	2.202	1.167	1.055	2.222	1.140	1.044	2.184
91 Muzzana del Turgna- no	1.450	1.362	2.812	1.447	1.352	2.799	1.469	1.370	2.839
92 Nimis	2.179	2.221	4.400	2.128	2.211	4.339	2.099	2.181	4.280
93 Osoppo	1.477	1.497	2.974	1.479	1.487	2.966	1.460	1.481	2.941
94 Ovaro.	1.942	2.027	3.969	1.934	2.019	3.953	1.919	1.994	3.913
95 Pagnacco	1.542	1.553	3.095	1.535	1.544	3.079	1.515	1.516	3.031
96 Palazzolo dello Stella	2.098	2.036	4.134	2.064	2.001	4.065	2.072	1.997	4.069
97 Palmanova.	2.829	3.211	6.040	2.813	3.187	6.000	2.807	3.176	5.983
98 Paluzza	2.053	2.199	4.252	2.056	2.206	4.262	2.056	2.194	4.250
99 Pasian di Prato	2.559	2.693	5.252	2.615	2.773	5.388	2.648	2.788	5.436
100 Pasiano di Pordenone	4.223	3.987	8.210	4.204	4.012	8.216	4.133	3.970	8.103
101 Paularo	2.170	2.229	4.399	2.186	2.232	4.418	2.196	2.221	4.417
102 Pavia di Udine	2.528	2.488	5.016	2.505	2.425	4.930	2.475	2.383	4.858
103 Pinzano al Tagliamen- to	1.304	1.403	2.707	1.298	1.388	2.686	1.269	1.371	2.640
104 Pocènia	1.635	1.557	3.192	1.620	1.515	3.135	1.573	1.492	3.065
105 Polcenigo	2.206	2.299	4.505	2.174	2.250	4.424	2.153	2.214	4.367
106 Pontebba	1.961	1.985	3.946	1.934	1.974	3.908	1.926	1.956	3.882
107 Porcia.	3.398	3.552	6.950	3.400	3.583	6.983	3.453	3.637	7.090
108 Pordenone.	14.285	15.771	30.056	14.525	16.025	30.550	14.829	16.291	31.120
109 Porpetto.	1.600	1.438	3.038	1.589	1.424	3.013	1.584	1.408	2.992
110 Povoletto	2.440	2.304	4.744	2.451	2.319	4.770	2.474	2.342	4.816
111 Pozzuolo del Friuli. .	3.007	3.122	6.129	3.025	3.145	6.170	3.034	3.137	6.171
112 Pradamano	1.101	1.127	2.228	1.087	1.127	2.214	1.103	1.117	2.220
113 Prata di Pordenone .	2.581	2.529	5.110	2.558	2.501	5.059	2.541	2.482	5.023
114 Prato Carnico	1.134	1.262	2.396	1.126	1.257	2.383	1.107	1.240	2.347
115 Pravisdòmini.	1.548	1.502	3.050	1.531	1.478	3.009	1.492	1.433	2.925
116 Precenico.	1.275	1.158	2.433	1.243	1.138	2.381	1.216	1.107	2.323
117 Premariacco	1.777	1.728	3.505	1.727	1.678	3.405	1.704	1.659	3.363
118 Preone	326	314	640	322	310	632	299	294	593
119 Prepotto.	1.051	880	1.931	998	854	1.852	977	818	1.795
120 Pùlfero	1.839	1.767	3.606	1.839	1.750	3.589	1.823	1.734	3.557
121 Ragogna.	1.983	1.956	3.939	1.938	1.929	3.867	1.918	1.918	3.836
122 Ravaschetto.	716	760	1.476	712	752	1.464	703	734	1.437
123 Raveo.	349	401	750	349	406	755	357	410	767
124 Reana del Roiale . . .	2.330	2.597	4.927	2.331	2.570	4.901	2.320	2.608	4.928
125 Remanzacco	1.919	1.853	3.772	1.906	1.854	3.760	1.878	1.830	3.708
126 Rèsia	1.585	1.667	3.252	1.554	1.617	3.171	1.517	1.572	3.089
127 Resiutta.	365	345	710	357	338	695	340	336	676
128 Rigolato.	1.024	1.079	2.103	1.020	1.067	2.087	1.012	1.069	2.081
129 Rive d'Arcano	1.497	1.503	3.000	1.504	1.520	3.024	1.490	1.516	3.006
130 Rivignano	2.235	2.163	4.398	2.247	2.156	4.403	2.277	2.152	4.429
131 Ròncis	1.387	1.257	2.644	1.344	1.202	2.546	1.313	1.178	2.491
132 Roveredo in Piano . . .	806	820	1.626	797	822	1.619	810	816	1.626
133 Ruda	1.733	1.706	3.439	1.708	1.678	3.386	1.701	1.647	3.348

UDINE

COMUNI	POPOLAZIONE RESIDENTE AL 31 DICEMBRE								
	1955			1956			1957		
	M	F	MF	M	F	MF	M	F	MF
134 Sacile	6.160	6.164	12.324	6.237	6.185	12.422	6.304	6.204	12.508
135 San Daniele del Friuli	3.445	3.615	7.060	3.458	3.595	7.053	3.419	3.532	6.951
136 San Giòrgio della Richinvelda	2.824	2.621	5.445	2.858	2.634	5.492	2.840	2.653	5.493
137 San Giòrgio di Nogaro	3.908	3.778	7.686	3.919	3.747	7.666	3.704	3.591	7.295
138 San Giovanni al Natiosone.	1.857	1.842	3.699	1.850	1.849	3.699	1.871	1.850	3.721
139 San Leonardo	1.137	1.144	2.281	1.127	1.142	2.269	1.111	1.130	2.241
140 San Martino al Tagliamento.	1.009	982	1.991	1.011	979	1.990	998	949	1.947
141 San Pietro al Natiosone	1.479	1.513	2.992	1.455	1.486	2.941	1.454	1.470	2.924
142 San Quirino	1.552	1.627	3.179	1.553	1.632	3.185	1.556	1.615	3.171
143 Santa Maria la Longa	1.096	1.184	2.280	1.092	1.180	2.272	1.092	1.162	2.254
144 San Vito al Tagliamento	5.955	6.226	12.181	6.037	6.239	12.276	5.771	5.906	11.677
145 San Vito al Torre	840	842	1.682	823	805	1.628	808	791	1.599
146 San Vito di Fagagna	918	927	1.845	903	919	1.822	906	913	1.819
147 Sauris.	434	413	847	432	406	838	442	407	849
148 Savogna.	1.008	930	1.938	998	927	1.925	953	896	1.849
149 Sedegliano.	2.719	2.799	5.518	2.693	2.764	5.457	2.673	2.750	5.423
150 Sequals	1.202	1.278	2.480	1.215	1.277	2.492	1.209	1.261	2.470
151 Sesto al Règhena.	3.543	3.322	6.865	3.511	3.262	6.773	3.495	3.253	6.748
152 Socchieve	1.081	1.111	2.192	1.076	1.107	2.183	1.065	1.106	2.171
153 Spilimbergo	5.447	5.551	10.998	5.415	5.516	10.931	5.428	5.528	10.956
154 Stregna	956	928	1.884	939	923	1.862	921	915	1.836
155 Sùtrio.	892	915	1.807	895	907	1.802	876	905	1.781
156 Taipana	1.435	1.269	2.704	1.425	1.245	2.670	1.416	1.237	2.653
157 Talmassons	2.427	2.420	4.847	2.433	2.458	4.891	2.399	2.432	4.831
158 Tapogliano	302	290	592	292	288	580	302	286	588
159 Tarcento.	5.555	5.992	11.547	5.471	5.966	11.437	5.362	5.878	11.240
160 Tarvisio	3.401	3.384	6.785	3.495	3.404	6.899	3.521	3.400	6.921
161 Tavagnacco	3.207	3.396	6.603	3.247	3.408	6.655	3.279	3.431	6.710
162 Teor	1.531	1.568	3.099	1.499	1.533	3.032	1.437	1.459	2.896
163 Terzo d'Aquileia	1.394	1.290	2.684	1.366	1.257	2.623	1.358	1.241	2.599
164 Tolmezzo	4.558	4.601	9.159	4.686	4.672	9.358	4.716	4.736	9.452
165 Torreano	1.694	1.644	3.338	1.681	1.638	3.319	1.656	1.617	3.273
166 Torviscosa.	2.223	2.081	4.304	2.199	2.058	4.257	2.150	2.043	4.193
167 Tramonti di Sopra	733	750	1.483	715	737	1.452	699	716	1.415
168 Tramonti di Sotto	880	927	1.807	852	909	1.761	797	862	1.659
169 Trasàghis	2.080	2.017	4.097	2.082	2.021	4.103	1.972	1.931	3.903
170 Travèsio.	1.152	1.194	2.346	1.147	1.206	2.353	1.131	1.202	2.333
171 Treppo Carnico.	702	711	1.413	697	710	1.407	678	695	1.373
172 Treppo Grande.	1.336	1.377	2.713	1.261	1.360	2.621	1.237	1.322	2.559
173 Tricèsimo	3.018	3.144	6.162	2.983	3.107	6.090	3.007	3.115	6.122
174 Trivignano Udinese	1.103	1.050	2.153	1.103	1.043	2.146	1.088	1.015	2.103
175 ÒDINE	35.879	41.610	77.489	36.527	42.280	78.807	36.947	42.874	79.821
176 Valvasone	1.373	1.373	2.746	1.381	1.381	2.762	1.397	1.385	2.782
177 Varmo	2.428	2.352	4.780	2.432	2.349	4.781	2.424	2.299	4.723
178 Venzone.	1.731	1.804	3.535	1.741	1.801	3.542	1.726	1.793	3.519
179 Verzègnis	816	899	1.715	796	868	1.664	790	857	1.647

UDINE-VARESE

COMUNI	POPOLAZIONE RESIDENTE AL 31 DICEMBRE								
	1955			1956			1957		
	M	F	MF	M	F	MF	M	F	MF
180 Villa Santina.	1.019	1.098	2.117	1.014	1.098	2.112	1.019	1.092	2.111
181 Villa Vicentina.	780	673	1.453	775	664	1.439	762	655	1.417
182 Visco	488	445	933	464	424	888	462	422	884
183 Vito d'Àsio	1.260	1.414	2.674	1.239	1.374	2.613	1.166	1.316	2.482
184 Vivaro	860	910	1.770	855	907	1.762	865	914	1.779
185 Zòppola	3.125	3.155	6.280	3.158	3.166	6.324	3.142	3.132	6.274
186 Zùglio.	443	448	891	443	445	888	446	442	888
PROVINCIA	394.674	406.957	801.631	394.486	406.568	801.054	392.596	404.373	796.969

PROVINCIA DI VARESE

1 Agra	150	184	334	142	181	323	132	179	311
2 Albizzate	1.514	1.537	3.051	1.548	1.583	3.131	1.578	1.635	3.213
3 Angera (*).	2.294	2.604	4.898	2.319	2.613	4.932	2.031	2.294	4.325
4 Arcisate	2.090	2.267	4.357	2.170	2.316	4.486	2.208	2.375	4.583
5 Arsago Sèprio	1.048	1.160	2.208	1.128	1.226	2.354	1.170	1.257	2.427
6 Azzate(*)	1.905	2.050	3.955	1.316	1.435	2.751	1.327	1.437	2.764
7 Àzzio (*).	—	—	—	214	253	467	228	265	493
8 Barasso (*)	—	—	—	—	—	—	524	570	1.094
9 Bardello.	340	391	731	342	372	714	348	377	725
10 Bèdero Valcùvia	199	206	405	201	201	402	194	201	395
11 Besnate	1.464	1.569	3.033	1.489	1.598	3.087	1.530	1.641	3.171
12 Besozzo	2.750	3.138	5.888	2.775	3.170	5.945	2.821	3.194	6.015
13 Biandronno	683	740	1.423	713	757	1.470	746	786	1.532
14 Bisùschio	954	1.046	2.000	972	1.076	2.048	1.004	1.100	2.104
15 Bòdio Lomnago	385	405	790	377	399	776	369	397	766
16 Brèbbia	953	1.042	1.995	983	1.071	2.054	1.001	1.074	2.075
17 Bregano.	190	211	401	187	204	391	183	208	391
18 Brenta	454	499	953	462	506	968	469	519	988
19 Brezzo di Bèdero	338	394	732	340	384	724	335	392	727
20 Brinzio	232	284	516	239	286	525	231	279	510
21 Brissago - Valtravà- glia	302	338	640	302	327	629	305	325	630
22 Brunello (*)	—	—	—	205	216	421	206	218	424
23 Brusimpiano	316	348	664	309	349	658	319	347	666
24 Buguggiate (*)	—	—	—	426	458	884	449	488	937
25 Busto Arsizio	26.834	29.094	55.928	27.357	29.649	57.006	27.860	30.102	57.962
26 Cadegliano-Viconago	576	679	1.255	596	680	1.276	604	684	1.288
27 Cadrezzate.	444	499	943	439	497	936	438	504	942
28 Cairate	2.455	2.531	4.986	2.466	2.540	5.006	2.541	2.628	5.169
29 Cantello	1.479	1.652	3.131	1.484	1.683	3.167	1.487	1.674	3.161
30 Caravate.	836	869	1.705	876	902	1.778	913	931	1.844
31 Cardano al Campo	2.323	2.513	4.836	2.410	2.569	4.979	2.511	2.666	5.177
32 Carnago	1.501	1.571	3.072	1.536	1.608	3.144	1.577	1.649	3.226
33 Caronno Pertusella	3.363	3.514	6.877	3.416	3.540	6.956	3.450	3.594	7.044
34 Caronno Varesino.	1.313	1.356	2.669	1.306	1.355	2.661	1.397	1.418	2.815
35 Casale Litta	1.187	1.161	2.348	1.208	1.177	2.385	1.220	1.195	2.415
36 Casalzuigno	429	498	927	424	497	921	408	491	899
37 Casciago.	893	977	1.870	889	990	1.879	933	1.020	1.953

VARESE

COMUNI	POPOLAZIONE RESIDENTE AL 31 DICEMBRE								
	1955			1956			1957		
	M	F	MF	M	F	MF	M	F	MF
38 Casorate Sempione . . .	1.653	1.797	3.450	1.683	1.812	3.495	1.697	1.834	3.531
39 Cassano Magnago . . .	5.189	5.288	10.477	5.375	5.495	10.870	5.493	5.643	11.136
40 Cassano Valcuvia . . .	246	260	506	243	256	499	254	255	509
41 Castellanza	5.177	5.617	10.794	5.275	5.674	10.949	5.364	5.746	11.110
42 Castello Cabiaglio . . .	218	230	448	218	231	449	215	218	433
43 Castelsèprio	381	405	786	393	421	814	392	418	810
44 Castelveccana	900	1.081	1.981	917	1.090	2.007	940	1.117	2.057
45 Castiglione Olona . . .	1.971	1.961	3.932	2.029	2.025	4.054	2.080	2.074	4.154
46 Castronno	1.127	1.151	2.278	1.154	1.189	2.343	1.196	1.216	2.412
47 Cavària con Premezzo	1.434	1.459	2.893	1.498	1.523	3.021	1.555	1.581	3.136
48 Cazzago Bràbbia	309	343	652	308	357	665	302	356	658
49 Cislago	2.635	2.651	5.286	2.681	2.685	5.366	2.715	2.717	5.432
50 Cittiglio	1.035	1.176	2.211	1.054	1.181	2.235	1.068	1.196	2.264
51 Clivio	433	516	949	430	511	941	424	504	928
52 Còcquio-Trevisago . . .	1.392	1.582	2.974	1.405	1.607	3.012	1.428	1.622	3.050
53 Comàbbio	278	342	620	282	346	628	282	356	638
54 Comèrio (*)	1.659	1.792	3.451	1.689	1.829	3.518	790	867	1.657
55 Cremenaga	189	172	361	198	186	384	216	196	412
56 Cròsio della Valle . . .	149	138	287	155	141	296	161	143	304
57 Cuasso al Monte	982	1.132	2.114	1.024	1.149	2.173	1.045	1.169	2.214
58 Cugliate-Fabiasco (*) .	510	546	1.056	550	588	1.138	535	580	1.115
59 Cunardo	681	766	1.447	663	752	1.415	653	744	1.397
60 Curiglia con Montevia- sco	289	297	586	286	297	583	281	298	579
61 Cuvèglio (*)	1.091	1.252	2.343	598	730	1.328	623	746	1.369
62 Cùvio (*)	—	—	—	475	519	994	475	506	981
63 Daverio	553	545	1.098	545	536	1.081	560	558	1.118
64 Dumenza	588	674	1.262	578	664	1.242	558	651	1.209
65 Duno	62	88	150	62	86	148	65	87	152
66 Fagnano Olona	3.344	3.442	6.786	3.417	3.536	6.953	3.544	3.628	7.172
67 Ferno	1.443	1.523	2.966	1.492	1.569	3.061	1.528	1.602	3.130
68 Ferrera di Varese . . .	234	307	541	221	297	518	224	292	516
69 Gallarate	14.454	16.639	31.093	14.728	16.875	31.603	14.996	17.191	32.187
70 Galliate Lombardo . . .	211	214	425	212	209	421	221	213	434
71 Gavirate	2.630	3.032	5.662	2.694	3.102	5.796	2.770	3.152	5.922
72 Gazzada Schianno . . .	1.665	1.761	3.426	1.694	1.811	3.505	1.735	1.826	3.561
73 Gemònio	820	932	1.752	824	914	1.738	836	922	1.758
74 Gerenzano	2.460	2.528	4.988	2.466	2.536	5.002	2.520	2.569	5.089
75 Germignaga	1.346	1.512	2.858	1.339	1.516	2.855	1.334	1.503	2.837
76 Golasecca	984	1.098	2.082	989	1.089	2.078	981	1.089	2.070
77 Gorla Maggiore	1.426	1.487	2.913	1.437	1.492	2.929	1.453	1.512	2.965
78 Gorla Minore	2.378	2.522	4.900	2.422	2.554	4.976	2.445	2.550	4.995
79 Gornate-Olona	643	675	1.318	658	680	1.338	692	713	1.405
80 Grantola (*)	—	—	—	—	—	—	270	295	565
81 Induno Olona	2.200	2.421	4.621	2.223	2.480	4.703	2.295	2.565	4.860
82 Ispra	1.112	1.229	2.341	1.108	1.218	2.326	1.125	1.227	2.352
83 Jerago con Orago	1.444	1.534	2.978	1.482	1.561	3.043	1.525	1.601	3.126
84 Lavena-Ponte Tresa . . .	716	744	1.460	763	819	1.582	859	895	1.754
85 Laveno-Mombello	3.313	3.845	7.158	3.341	3.862	7.203	3.372	3.909	7.281
86 Leggiuno-Sangiano . . .	1.522	1.680	3.202	1.540	1.700	3.240	1.555	1.715	3.270

VARESE

COMUNI	POPOLAZIONE RESIDENTE AL 31 DICEMBRE								
	1955			1956			1957		
	M	F	MF	M	F	MF	M	F	MF
87 Lonate Ceppino	1.041	1.087	2.128	1.050	1.099	2.149	1.085	1.126	2.211
88 Lonate Pozzolo	3.410	3.463	6.873	3.422	3.467	6.889	3.467	3.527	6.994
89 Lozza	350	374	724	369	384	753	380	401	781
90 Luino (*)	5.047	5.701	10.748	5.058	5.712	10.770	5.060	5.686	10.746
91 Luvinata (*)	—	—	—	—	—	—	395	415	810
92 Maccagno (*)	959	1.016	1.975	960	1.019	1.979	963	1.019	1.982
93 Malgesso	313	331	644	318	338	656	320	339	659
94 Malnate	3.751	4.182	7.933	3.850	4.259	8.109	3.910	4.306	8.216
95 Marchirolo (*)	440	465	905	438	472	910	453	478	931
96 Marnate	1.639	1.628	3.267	1.666	1.650	3.316	1.681	1.668	3.349
97 Mârzio	135	142	277	132	143	275	131	140	271
98 Masciago Primo	81	67	148	86	73	159	88	69	157
99 Mercallo	485	511	996	485	499	984	499	516	1.015
100 Mesenzana	286	327	613	285	335	620	288	341	629
101 Montegrino - Valtra- våglia(*)	692	791	1.483	700	796	1.496	452	506	958
102 Monvalle	466	525	991	470	533	1.003	487	544	1.031
103 Morazzone	1.154	1.212	2.366	1.205	1.264	2.469	1.240	1.295	2.535
104 Mornago	1.204	1.137	2.341	1.205	1.152	2.357	1.199	1.160	2.359
105 Oggiona con Santo Stè- fano	807	945	1.752	815	948	1.763	851	985	1.836
106 Olgiate Olona	2.601	2.690	5.291	2.660	2.737	5.397	2.708	2.792	5.500
107 Origgio	2.014	2.129	4.143	2.037	2.159	4.196	2.063	2.197	4.260
108 Orino (*)	—	—	—	208	247	455	203	249	452
109 Orino-Azzio (*)	411	500	911	—	—	—	—	—	—
110 Osmate Lentate	184	170	354	187	177	364	197	183	380
111 Pino sulla sponda del Lago Maggiore	155	112	267	166	115	281	176	120	296
112 Porto Cerèsio	1.289	1.345	2.634	1.299	1.353	2.652	1.351	1.393	2.744
113 Porto Valtravåglia	964	1.120	2.084	971	1.127	2.098	949	1.143	2.092
114 Rancio Valcuvia	279	331	610	274	330	604	285	334	619
115 Ranco (*)	—	—	—	—	—	—	318	369	687
116 Sâltrio	426	577	1.003	429	584	1.013	427	578	1.005
117 Samarate	3.987	4.134	8.121	4.078	4.202	8.280	4.233	4.370	8.603
118 Saronno	10.447	11.737	22.184	10.578	11.903	22.481	10.785	12.190	22.975
119 Sesto Calende	3.499	3.821	7.320	3.546	3.889	7.435	3.573	3.902	7.475
120 Solbiate Arno (*)	1.052	1.143	2.195	1.081	1.154	2.235	1.072	1.147	2.219
121 Solbiate Olona	1.459	1.485	2.944	1.481	1.489	2.970	1.508	1.520	3.028
122 Somma Lombardo	5.509	6.034	11.543	5.666	6.147	11.813	5.817	6.279	12.096
123 Sumirago	1.586	1.546	3.132	1.659	1.580	3.239	1.647	1.604	3.251
124 Taino	1.045	1.128	2.173	1.046	1.145	2.191	1.062	1.154	2.216
125 Ternate	587	655	1.242	584	650	1.234	604	666	1.270
126 Tradate	5.555	6.014	11.569	5.757	6.162	11.919	5.888	6.255	12.143
127 Travedona-Monate	1.028	1.041	2.069	1.050	1.047	2.097	1.075	1.071	2.146
128 Tronzano Lago Mag- giore	127	135	262	131	136	267	128	133	261
129 Uboldo	2.315	2.406	4.721	2.391	2.481	4.872	2.507	2.607	5.114
130 Valganna	481	564	1.045	497	583	1.080	537	622	1.159
131 Varano Borghi	827	974	1.801	851	993	1.844	879	1.027	1.906
132 VARESE	27.007	30.578	57.585	27.495	31.130	58.625	27.941	31.560	59.501

VARESE-VENEZIA

COMUNI	POPOLAZIONE RESIDENTE AL 31 DICEMBRE								
	1955			1956			1957		
	M	F	MF	M	F	MF	M	F	MF
133 Vedano Olona	1.958	2.129	4.087	1.991	2.155	4.146	2.031	2.192	4.223
134 Veddasca	513	614	1.127	513	602	1.115	497	595	1.092
135 Venegono	2.920	3.046	5.966	2.938	3.071	6.009	2.949	3.097	6.046
136 Vergiate	2.638	2.861	5.499	2.646	2.857	5.503	2.689	2.862	5.551
137 Viggù	1.441	1.715	3.156	1.544	1.790	3.334	1.627	1.850	3.477
138 Vizzola Ticino	285	284	569	286	290	576	279	289	568
PROVINCIA	244.519	266.635	511.154	248.938	270.796	519.734	253.648	275.352	529.000

PROVINCIA DI VENEZIA

1 Annone Veneto	2.325	2.132	4.457	2.265	2.117	4.382	2.175	2.050	4.225
2 Campagna Lùpia	2.463	2.361	4.824	2.434	2.345	4.779	2.427	2.341	4.768
3 Campolongo Maggiore	4.158	3.928	8.086	4.115	3.878	7.993	4.071	3.838	7.909
4 Camponogara	3.655	3.568	7.223	3.695	3.579	7.274	3.732	3.604	7.336
5 Càorle	6.483	6.096	12.579	6.223	5.868	12.091	6.066	5.722	11.788
6 Cavàrzere	13.078	13.078	26.156	12.593	12.605	25.198	12.006	12.053	24.059
7 Ceggia	2.652	2.552	5.204	2.638	2.519	5.157	2.641	2.502	5.143
8 Chioggia	24.417	24.915	49.332	24.389	24.850	49.239	24.192	24.710	48.902
9 Cinto Caomaggiore	1.591	1.608	3.199	1.601	1.579	3.180	1.572	1.549	3.121
10 Cona	3.054	3.157	6.211	2.881	3.009	5.890	2.788	2.911	5.699
11 Concordia Sagittaria	4.382	4.074	8.456	4.398	4.083	8.481	4.394	4.097	8.491
12 Dolo	5.338	5.669	11.007	5.356	5.710	11.066	5.396	5.738	11.134
13 Eraclea	6.006	5.712	11.718	5.913	5.631	11.544	5.797	5.525	11.322
14 Fiesso d'Artico	1.982	1.992	3.974	2.025	2.046	4.071	2.036	2.061	4.097
15 Fossalta di Piave	1.886	1.957	3.843	1.882	1.923	3.805	1.856	1.912	3.768
16 Fossalta di Portogruaro	3.083	3.034	6.117	3.031	2.974	6.005	2.985	2.958	5.943
17 Fossò	2.154	2.131	4.285	2.171	2.158	4.329	2.162	2.155	4.317
18 Guaro	1.546	1.504	3.050	1.549	1.490	3.039	1.538	1.491	3.029
19 Ièsole	7.349	7.165	14.514	7.416	7.270	14.686	7.558	7.405	14.963
20 Marcon	2.155	2.074	4.229	2.142	2.067	4.209	2.109	2.058	4.167
21 Martellago	4.316	4.079	8.395	4.329	4.088	8.417	4.341	4.140	8.481
22 Mèolo	2.583	2.468	5.051	2.545	2.445	4.990	2.475	2.366	4.841
23 Mira	13.169	13.168	26.337	13.225	13.254	26.479	13.373	13.382	26.755
24 Mirano	9.294	9.169	18.463	9.348	9.202	18.550	9.368	9.319	18.687
25 Musile di Piave	3.874	3.705	7.579	3.818	3.666	7.484	3.781	3.613	7.394
26 Noale	4.248	4.362	8.610	4.266	4.378	8.644	4.332	4.391	8.723
27 Noventa di Piave	3.062	3.009	6.071	3.044	2.978	6.022	2.964	2.929	5.893
28 Pianiga	3.251	3.147	6.398	3.254	3.172	6.426	3.257	3.215	6.472
29 Portogruaro	10.960	10.993	21.953	10.916	10.931	21.847	10.910	10.964	21.874
30 Pramaggiore	1.837	1.683	3.520	1.813	1.639	3.452	1.774	1.582	3.356
31 Quarto d'Altino	2.079	1.905	3.984	2.061	1.903	3.964	2.027	1.877	3.904
32 Salzano	3.208	3.094	6.302	3.237	3.137	6.374	3.276	3.198	6.474
33 San Donà di Piave	12.594	12.827	25.421	12.639	12.875	25.514	12.562	12.765	25.327
34 San Michele al Tagliamento	6.203	5.824	12.027	6.151	5.824	11.975	6.091	5.743	11.834
35 Santa Maria di Sala	4.280	4.159	8.439	4.293	4.175	8.468	4.237	4.113	8.350
36 Santo Stino di Livenza	6.206	5.991	12.197	6.169	6.014	12.183	6.015	5.852	11.867
37 Scorzè	5.210	4.826	10.036	5.123	4.800	9.923	5.117	4.794	9.911
38 Spinea	3.537	3.665	7.202	3.799	3.907	7.706	4.068	4.223	8.291

VENEZIA-VERCELLI

COMUNI	POPOLAZIONE RESIDENTE AL 31 DICEMBRE								
	1955			1956			1957		
	M	F	MF	M	F	MF	M	F	MF
39 Stra.	2.487	2.484	4.971	2.454	2.482	4.936	2.462	2.502	4.964
40 Tèglio Veneto	1.246	1.217	2.463	1.260	1.229	2.489	1.254	1.224	2.478
41 Torre di Mosto.	2.970	2.738	5.708	2.881	2.625	5.506	2.780	2.574	5.354
42 VENEZIA.	158.323	172.328	330.651	159.363	173.802	333.165	161.172	175.737	336.909
43 Vigonovo	3.057	2.918	5.975	3.033	2.895	5.928	3.050	2.915	5.965
PROVINCIA	367.751	378.466	746.217	367.738	379.122	746.860	368.187	380.098	748.285

PROVINCIA DI VERCELLI

1 Ailoche	220	257	477	209	244	453	205	242	447
2 Alagna Valsèsia	234	235	469	229	236	465	235	236	471
3 Albano Verellese.	312	325	637	297	316	613	286	302	588
4 Alice Castello	1.120	1.125	2.245	1.101	1.129	2.230	1.091	1.130	2.221
5 Andorno Micca. (*)	1.907	2.216	4.123	1.895	2.206	4.101	1.889	2.202	4.091
6 Arbòrio	735	687	1.422	736	678	1.414	721	672	1.393
7 Asigliano Verellese.	1.157	1.187	2.344	1.134	1.160	2.294	1.106	1.153	2.259
8 Balmùccia	84	113	197	81	109	190	88	112	200
9 Balocco (*)	447	433	880	309	305	614	285	284	569
10 Benna.	420	433	853	413	437	850	433	449	882
11 Bianzè	1.491	1.550	3.041	1.481	1.539	3.020	1.450	1.515	2.965
12 Biella	20.382	24.202	44.584	20.745	24.590	45.335	21.114	25.053	46.167
13 Biòglio	750	949	1.699	735	924	1.659	712	888	1.600
14 Boccioleto	333	373	706	328	366	694	324	356	680
15 Borgo d'Ale	1.527	1.644	3.171	1.526	1.642	3.168	1.489	1.625	3.114
16 Borgosèsia.	5.772	6.614	12.386	5.952	6.774	12.726	6.066	6.879	12.945
17 Borgo Vercelli	1.249	1.300	2.549	1.224	1.287	2.511	1.223	1.268	2.491
18 Borriana.	452	504	956	440	500	940	442	472	914
19 Brèia	183	254	437	168	227	395	169	226	395
20 Brusnengo.	905	1.081	1.986	856	997	1.853	874	987	1.861
21 Buronzo.	751	764	1.515	731	746	1.477	731	746	1.477
22 Callabiana	188	197	385	180	192	372	175	183	358
23 Camandona	423	514	937	413	490	903	404	488	892
24 Camburzano	463	580	1.043	447	547	994	453	554	1.007
25 Campertogno.	198	231	429	196	235	431	186	218	404
26 Campiglia Cervo	222	273	495	234	289	523	230	278	508
27 Candelo	2.601	2.734	5.335	2.667	2.786	5.453	2.711	2.847	5.558
28 Caprile	208	215	423	202	212	414	193	214	407
29 Carcòforo	48	60	108	49	57	106	49	57	106
30 Caresana.	1.070	1.147	2.217	1.042	1.108	2.150	1.020	1.085	2.105
31 Caresanablot.	158	160	318	161	153	314	148	144	292
32 Carisio.	836	756	1.592	803	727	1.530	760	677	1.437
33 Casanova Elvo.	359	330	689	369	329	698	349	320	669
34 Casapinta	437	482	919	429	470	899	424	476	900
35 Cascine San Giacomo.	323	327	650	329	329	658	329	325	654
36 Castelletto Cervo.	501	497	998	502	505	1.007	479	493	972
37 Cavaglia.	1.528	1.541	3.069	1.517	1.538	3.055	1.514	1.540	3.054
38 Cèllo	670	717	1.387	649	693	1.342	643	678	1.321
39 Cerreto Castello	146	154	300	150	156	306	156	157	313
40 Cerrione.	1.042	968	2.010	1.036	963	1.999	1.027	955	1.982

VERCELLI

COMUNI	POPOLAZIONE RESIDENTE AL 31 DICEMBRE								
	1955			1956			1957		
	M	F	MF	M	F	MF	M	F	MF
41 Cervatto	81	94	175	79	94	173	83	94	177
42 Cigliano	2.106	2.245	4.351	2.122	2.240	4.362	2.092	2.218	4.310
43 Civiasco	162	174	336	159	173	332	156	171	327
44 Còggiola	1.881	2.154	4.035	1.900	2.172	4.072	1.902	2.207	4.109
45 Collobiano	128	111	239	121	105	226	121	103	224
46 Cossato	4.993	5.363	10.356	5.099	5.437	10.536	5.218	5.568	10.786
47 Costanzana	899	869	1.768	878	850	1.728	869	843	1.712
48 Cravagliana	310	428	738	297	413	710	289	411	700
49 Crescentino	2.615	2.738	5.353	2.625	2.736	5.361	2.578	2.691	5.269
50 Crevacuore	1.049	1.205	2.254	1.046	1.213	2.259	1.049	1.210	2.259
51 Crosa	284	305	589	285	305	590	268	286	554
52 Crova	548	570	1.118	532	559	1.091	531	536	1.067
53 Curino	487	545	1.032	466	547	1.013	458	538	996
54 Desana	730	773	1.503	720	761	1.481	685	739	1.424
55 Donato	526	504	1.030	506	486	992	496	476	972
56 Dorzano	204	234	438	203	233	436	201	229	430
57 Fobello	259	321	580	256	310	566	260	309	569
58 Fontanetto Po (*)	967	1.017	1.984	942	1.005	1.947	932	1.011	1.943
59 Formigliana (*)	294	286	580	422	407	829	431	403	834
60 Gaglianico	1.043	1.117	2.160	1.054	1.141	2.195	1.076	1.158	2.234
61 Gattinara	3.286	3.540	6.826	3.420	3.710	7.130	3.567	3.853	7.420
62 Ghislarengo	451	470	921	454	464	918	459	472	931
63 Giffenga	87	73	160	85	73	158	83	70	153
64 Gràglia	971	1.144	2.115	960	1.127	2.087	949	1.119	2.068
65 Grèggio	333	347	680	325	339	664	321	345	666
66 Guardabosone	244	270	514	242	269	511	227	260	487
67 Lamporo	402	431	833	402	426	828	395	413	808
68 Lenta	660	630	1.290	638	616	1.254	628	605	1.233
69 Lessona	1.234	1.348	2.582	1.225	1.326	2.551	1.228	1.345	2.573
70 Lignana	635	636	1.271	608	615	1.223	595	608	1.203
71 Livorno Ferraris	2.118	2.187	4.305	2.110	2.196	4.306	2.054	2.139	4.193
72 Lòzzolo	479	450	929	478	448	926	480	448	928
73 Magnano	293	388	681	283	368	651	282	362	644
74 Massazza	232	243	475	210	209	419	220	225	445
75 Masserano	1.480	1.744	3.224	1.446	1.703	3.149	1.404	1.667	3.071
76 Mezzana Mortigliengo	630	764	1.394	627	756	1.383	622	750	1.372
77 Miagliano (*)	587	675	1.262	578	669	1.247	559	651	1.210
78 Mòllia	119	126	245	113	123	236	108	117	225
79 Monerivello	896	903	1.799	871	871	1.742	848	854	1.702
80 Mongrando	1.973	2.191	4.164	1.959	2.158	4.117	1.974	2.163	4.137
81 Mosso Santa Maria	1.149	1.426	2.575	1.160	1.437	2.597	1.161	1.430	2.591
82 Motta dei Conti	740	741	1.481	733	726	1.459	721	715	1.436
83 Mottalciata	773	801	1.574	749	774	1.523	749	770	1.519
84 Muzzano	332	364	696	326	364	690	350	370	720
85 Netro	788	885	1.673	782	887	1.669	784	879	1.663
86 Occhieppo Inferiore	1.535	1.805	3.340	1.555	1.829	3.384	1.617	1.861	3.478
87 Occhieppo Superiore	1.001	1.180	2.181	993	1.171	2.164	1.011	1.162	2.173
88 Olcenengo	572	574	1.146	548	572	1.120	526	567	1.093
89 Oldenico	244	266	510	238	266	504	225	245	470
90 Palazzolo Vercellese	966	1.051	2.017	944	1.037	1.981	927	1.034	1.961

VERCELLI

COMUNI	POPOLAZIONE RESIDENTE AL 31 DICEMBRE								
	1955			1956			1957		
	M	F	MF	M	F	MF	M	F	MF
91 Pertengo.	367	396	763	350	380	730	351	375	726
92 Pettinengo.	1.085	1.313	2.398	1.069	1.293	2.362	1.078	1.279	2.357
93 Pezzana.	993	1.013	2.006	959	989	1.948	938	959	1.897
94 Piatto.	272	292	564	251	272	523	247	268	515
95 Piedicavallo.	208	310	518	205	304	509	198	289	487
96 Pila.	81	99	180	79	99	178	78	95	173
97 Piode.	100	119	219	103	118	221	107	117	224
98 Pistolesa.	216	237	453	191	220	411	176	216	392
99 Pollone.	1.024	1.097	2.121	1.029	1.081	2.110	1.029	1.104	2.133
100 Ponderano.	1.211	1.321	2.532	1.227	1.336	2.563	1.303	1.390	2.693
101 Pòrtula.	1.261	1.434	2.695	1.261	1.430	2.691	1.251	1.432	2.683
102 Pòstua.	314	382	696	309	381	690	309	378	687
103 Pralungo.	1.558	1.691	3.249	1.523	1.646	3.169	1.508	1.638	3.146
104 Prarolo.	487	532	1.019	473	516	989	457	512	969
105 Pray.	2.063	2.282	4.345	2.056	2.282	4.338	2.046	2.279	4.325
106 Quaregna.	301	303	604	331	328	659	339	338	677
107 Quarona.	1.488	1.596	3.084	1.514	1.640	3.154	1.534	1.656	3.190
108 Quinto Vercellese.	359	346	705	336	328	664	329	326	655
109 Quittengo.	276	320	596	277	311	588	274	317	591
110 Rassa.	97	125	222	98	121	219	104	125	229
111 Rima San Giuseppe.	67	68	135	67	64	131	66	64	130
112 Rimasco.	149	154	303	155	163	318	161	162	323
113 Rimella.	236	285	521	223	279	502	223	277	500
114 Riva Valdòbbia.	187	216	403	189	208	397	183	194	377
115 Rive.	453	443	896	436	431	867	442	428	870
116 Roasio.	1.483	1.512	2.995	1.457	1.469	2.926	1.421	1.430	2.851
117 Ronco Biellese.	815	931	1.746	817	924	1.741	825	932	1.757
118 Ronsecco.	834	789	1.623	801	745	1.546	774	740	1.514
119 Ròppolo.	386	423	809	374	426	800	366	416	782
120 Rosazza.	132	195	327	137	194	331	134	187	321
121 Rossa.	150	167	317	149	167	316	153	167	320
122 Rovasenda.	592	542	1.134	598	542	1.140	596	539	1.135
123 Sàbbia.	119	160	279	117	154	271	111	148	259
124 Sagliano Micca.	1.152	1.364	2.516	1.144	1.353	2.497	1.108	1.334	2.442
125 Sala Biellese.	336	427	763	336	415	751	331	407	738
126 Salasco.	325	280	605	303	270	573	293	263	556
127 Sali Vercellese.	238	207	445	236	192	428	225	186	411
128 Salùggia.	1.851	1.902	3.753	1.849	1.908	3.757	1.862	1.918	3.780
129 Salussola.	1.430	1.380	2.810	1.412	1.365	2.777	1.343	1.283	2.626
130 Sandigliano.	944	971	1.915	965	978	1.943	970	976	1.946
131 San Germano Vercel- lese.	1.629	1.775	3.404	1.631	1.750	3.381	1.556	1.708	3.264
132 San Paolo Cervo.	200	235	435	198	234	432	193	224	417
133 Santhià.	3.588	3.692	7.280	3.682	3.764	7.446	3.683	3.749	7.432
134 Scopa.	236	247	483	240	245	485	232	238	470
135 Scopello.	230	203	433	230	200	430	230	200	430
136 Selve Marccone.	90	109	199	86	104	190	84	97	181
137 Serravalle Sèsia.	2.304	2.531	4.835	2.319	2.561	4.880	2.286	2.534	4.820
138 Soprana.	665	707	1.372	640	694	1.334	652	702	1.354
139 Sordèvolo.	785	961	1.746	755	938	1.693	749	924	1.673

VERCELLI-VERONA

COMUNI	POPOLAZIONE RESIDENTE AL 31 DICEMBRE								
	1955			1956			1957		
	M	F	MF	M	F	MF	M	F	MF
140 Sostegno.	436	493	929	436	491	927	435	494	929
141 Strona.	953	1.127	2.080	940	1.123	2.063	941	1.127	2.068
142 Stroppiana.	960	1.011	1.971	940	1.002	1.942	917	986	1.903
143 Tavigliano (*)	567	667	1.234	547	647	1.194	556	641	1.197
144 Ternengo	193	232	425	185	209	394	181	196	377
145 Tollegno.	1.477	1.722	3.199	1.482	1.730	3.212	1.496	1.742	3.238
146 Torrazzo.	141	207	348	141	202	343	139	204	343
147 Tricerro	635	666	1.301	625	664	1.289	604	653	1.257
148 Trino	4.565	4.983	9.548	4.517	4.916	9.433	4.459	4.869	9.328
149 Trivero	4.036	4.561	8.597	4.052	4.562	8.614	4.039	4.555	8.594
150 Tronzano Vercellese.	2.258	2.246	4.504	2.269	2.246	4.515	2.265	2.239	4.504
151 Valdengo	788	794	1.582	804	820	1.624	848	856	1.704
152 Valduggia	1.286	1.324	2.610	1.309	1.327	2.636	1.329	1.322	2.651
153 Vallanzengo	172	212	384	171	210	381	167	200	367
154 Valle Mosso	2.601	3.065	5.666	2.645	3.059	5.704	2.659	3.082	5.741
155 Valle San Nicolao	927	1.072	1.999	897	1.043	1.940	885	1.036	1.921
156 Varallo	3.631	4.244	7.875	3.602	4.201	7.803	3.597	4.146	7.743
157 Vèglio.	589	577	1.166	582	573	1.155	583	578	1.161
158 VERCELLI	21.656	23.770	45.426	22.134	24.226	46.360	22.518	24.652	47.170
159 Verrone	224	194	418	215	180	395	212	186	398
160 Vigliano Biellese	2.740	2.982	5.722	2.831	3.074	5.905	2.911	3.134	6.045
161 Villa del Bosco.	262	357	619	247	338	585	227	328	555
162 Villanova Biellese.	148	127	275	117	111	228	129	117	246
163 Villarboit	576	529	1.105	575	520	1.095	550	498	1.048
164 Villata.	1.112	1.100	2.212	1.066	1.068	2.134	1.047	1.048	2.095
165 Viverone.	702	735	1.437	703	730	1.433	701	713	1.414
166 Vocca.	125	149	274	123	144	267	127	151	278
167 Zimone	244	288	532	238	288	526	238	287	525
168 Zubiena	722	847	1.569	689	817	1.506	663	788	1.451
169 Zumàglia	468	537	1.005	457	522	979	462	523	985
PROVINCIA	187.189	205.737	392.926	187.465	205.762	393.227	187.745	206.057	393.802

PROVINCIA DI VERONA

1 Affi	622	558	1.180	625	575	1.200	609	567	1.176
2 Albaredo d'Àdige.	2.976	3.088	6.064	2.937	3.046	5.983	2.869	2.987	5.856
3 Angiari	1.149	1.165	2.314	1.151	1.166	2.317	1.107	1.126	2.233
4 Àrcole.	2.219	2.280	4.499	2.171	2.250	4.421	2.125	2.207	4.332
5 Badia Calavena	1.622	1.460	3.082	1.556	1.381	2.937	1.502	1.330	2.832
6 Bardolino	2.169	2.111	4.280	2.153	2.106	4.259	2.170	2.141	4.311
7 Belfiore	1.549	1.444	2.993	1.545	1.473	3.018	1.525	1.442	2.967
8 Bevilacqua.	1.029	992	2.021	1.023	961	1.984	987	924	1.911
9 Bonavigo	1.383	1.409	2.792	1.333	1.375	2.708	1.321	1.346	2.667
10 Boschi Sant'Anna	796	790	1.586	803	793	1.596	786	765	1.551
11 Bosco Chiesanuova	1.905	1.900	3.805	1.863	1.870	3.733	1.816	1.827	3.643
12 Bovolone	4.118	4.023	8.141	4.178	4.072	8.250	4.296	4.205	8.501
13 Brentino Belluno.	796	730	1.526	788	723	1.511	768	705	1.473
14 Brenzone	1.049	1.252	2.301	1.028	1.222	2.250	1.040	1.200	2.240
15 Bussolengo.	3.322	3.414	6.736	3.385	3.461	6.846	3.477	3.507	6.984

VERONA

COMUNI	POPOLAZIONE RESIDENTE AL 31 DICEMBRE								
	1955			1956			1957		
	M	F	MF	M	F	MF	M	F	MF
16 Buttapietra	1.759	1.692	3.451	1.783	1.704	3.487	1.793	1.731	3.524
17 Caldiero	1.643	1.676	3.319	1.592	1.658	3.250	1.602	1.657	3.259
18 Caprino Veronese. . .	3.543	3.644	7.187	3.560	3.638	7.198	3.563	3.606	7.169
19 Casaleone	3.169	3.248	6.417	3.139	3.207	6.346	3.142	3.199	6.341
20 Castagnaro.	3.168	3.147	6.315	3.087	3.039	6.126	2.979	2.928	5.907
21 Castel d'Azzano . . .	1.618	1.519	3.137	1.637	1.551	3.188	1.681	1.598	3.279
22 Castelnuovo di Verona	3.157	3.171	6.328	3.174	3.180	6.354	3.184	3.198	6.382
23 Cavaion Veronese. . .	1.147	1.112	2.259	1.154	1.118	2.272	1.170	1.101	2.271
24 Cazzano di Tramigna.	941	914	1.855	933	909	1.842	921	902	1.823
25 Cerea	5.797	6.162	11.959	5.790	6.161	11.951	5.845	6.197	12.042
26 Cerro Veronese. . . .	516	485	1.001	520	485	1.005	515	486	1.001
27 Cologna Veneta	5.020	5.384	10.404	5.033	5.367	10.400	4.949	5.293	10.242
28 Colognola ai Colli . .	2.453	2.503	4.956	2.459	2.497	4.956	2.443	2.497	4.940
29 Concemarise	679	648	1.327	662	635	1.297	669	640	1.309
30 Costermano	1.140	1.176	2.316	1.147	1.182	2.329	1.106	1.154	2.260
31 Dolcè	1.373	1.285	2.658	1.396	1.309	2.705	1.415	1.326	2.741
32 Erbè	1.020	1.078	2.098	1.008	1.073	2.081	970	1.046	2.016
33 Erbezzo	499	551	1.050	493	543	1.036	493	539	1.032
34 Ferrara di Monte Baldo	252	236	488	249	238	487	232	229	461
35 Fumane	1.866	1.851	3.717	1.842	1.837	3.679	1.837	1.823	3.660
36 Garda.	1.261	1.263	2.524	1.260	1.269	2.529	1.267	1.291	2.558
37 Gazzo Veronese	4.095	4.195	8.290	4.087	4.146	8.233	3.996	4.047	8.043
38 Grezzana	3.370	3.223	6.593	3.359	3.213	6.572	3.360	3.221	6.581
39 Illasi	1.986	1.911	3.897	1.916	1.865	3.781	1.902	1.855	3.757
40 Isola della Scala . . .	5.275	5.161	10.436	5.292	5.189	10.481	5.297	5.192	10.489
41 Isola Rizza	1.427	1.491	2.918	1.403	1.467	2.870	1.363	1.422	2.785
42 Lavagno.	1.490	1.455	2.945	1.495	1.464	2.959	1.475	1.447	2.922
43 Lazise.	2.466	2.375	4.841	2.446	2.367	4.813	2.458	2.367	4.825
44 Legnago.	12.056	12.759	24.815	12.046	12.790	24.836	12.172	12.862	25.034
45 Malcesine	1.255	1.387	2.642	1.263	1.424	2.687	1.280	1.257	2.537
46 Marano di Valpolicella	1.551	1.447	2.998	1.515	1.409	2.924	1.495	1.392	2.887
47 Mezzane di Sotto. . .	1.093	1.082	2.175	1.074	1.051	2.125	1.033	1.000	2.033
48 Minerbe	2.543	2.444	4.987	2.491	2.410	4.901	2.464	2.412	4.876
49 Montecchia di Crosara	1.863	1.796	3.659	1.832	1.746	3.578	1.804	1.711	3.515
50 Monteforte d'Alpone .	3.066	3.302	6.368	3.051	3.295	6.346	2.997	3.243	6.240
51 Mozzecane.	1.499	1.524	3.023	1.512	1.516	3.028	1.517	1.509	3.026
52 Negrar	4.309	4.306	8.615	4.296	4.262	8.558	4.278	4.295	8.573
53 Nogara	3.681	3.741	7.422	3.651	3.708	7.359	3.611	3.665	7.276
54 Nogarole Rocca	1.720	1.548	3.268	1.659	1.521	3.180	1.615	1.488	3.103
55 Oppeano.	3.407	3.332	6.739	3.383	3.316	6.699	3.318	3.239	6.557
56 Palù (*).	694	718	1.412	699	717	1.416	674	693	1.367
57 Pastrengo	976	894	1.870	979	890	1.869	942	866	1.808
58 Pescantina.	3.633	3.468	7.101	3.654	3.522	7.176	3.645	3.551	7.196
59 Peschiera del Garda .	2.775	2.778	5.553	2.820	2.793	5.613	2.882	2.852	5.734
60 Povegliano Veronese .	2.135	2.167	4.302	2.117	2.149	4.266	2.102	2.122	4.224
61 Pressana.	1.693	1.787	3.480	1.644	1.742	3.386	1.592	1.673	3.265
62 Rìvoli Veronese	1.003	882	1.885	982	859	1.841	993	873	1.866
63 Roncà.	1.900	1.993	3.893	1.846	1.959	3.805	1.839	1.929	3.768
64 Ronco all'Adige	3.417	3.360	6.777	3.334	3.289	6.623	3.294	3.248	6.542
65 Roverchiara	1.945	1.869	3.814	1.890	1.840	3.730	1.841	1.780	3.621

VERONA-VICENZA

COMUNI	POPOLAZIONE RESIDENTE AL 31 DICEMBRE								
	1955			1956			1957		
	M	F	MF	M	F	MF	M	F	MF
66 Roveredo di Guà . . .	920	967	1.887	899	939	1.838	873	890	1.763
67 Roverè Veronese . . .	1.471	1.327	2.798	1.431	1.289	2.720	1.437	1.293	2.730
68 Salizzole	2.223	2.221	4.444	2.205	2.185	4.390	2.165	2.118	4.283
69 San Bonifacio	5.162	5.388	10.550	5.109	5.337	10.446	5.153	5.397	10.550
70 San Giovanni Ilarione	2.594	2.564	5.158	2.509	2.480	4.989	2.505	2.442	4.947
71 San Giovanni Lupatoto	5.502	5.873	11.375	5.665	5.989	11.654	5.890	6.182	12.072
72 Sanguinetto	1.826	1.972	3.798	1.798	1.940	3.738	1.796	1.974	3.770
73 San Martino Buon Albergo	3.629	3.625	7.254	3.687	3.687	7.374	3.738	3.692	7.430
74 San Mauro di Saline (*)	483	426	909	474	419	893	456	411	867
75 San Pietro di Morùbio	1.548	1.624	3.172	1.546	1.609	3.155	1.513	1.572	3.085
76 San Pietro in Cariano	2.798	2.811	5.609	2.829	2.776	5.605	2.814	2.767	5.581
77 Sant'Ambrògio di Valpolicella	3.416	3.366	6.782	3.430	3.401	6.831	3.455	3.464	6.919
78 Sant'Anna d'Alfaedo .	1.669	1.587	3.256	1.658	1.571	3.229	1.641	1.561	3.202
79 San Zenò di Montagna	537	525	1.062	531	525	1.056	528	523	1.051
80 Selva di Progno	1.378	1.219	2.597	1.365	1.194	2.559	1.301	1.136	2.437
81 Soave	2.861	2.885	5.746	2.870	2.904	5.774	2.858	2.914	5.772
82 Sommacampagna . . .	3.756	3.559	7.315	3.787	3.610	7.397	3.819	3.622	7.441
83 Sona	3.518	3.291	6.809	3.523	3.290	6.813	3.559	3.351	6.910
84 Sorgà	2.169	2.176	4.345	2.120	2.168	4.288	2.032	2.096	4.128
85 Terrazzo	1.794	1.794	3.588	1.750	1.740	3.490	1.688	1.674	3.362
86 Torri del Benaco . . .	971	943	1.914	979	948	1.927	980	942	1.922
87 Tregnago (*).	2.358	2.385	4.743	2.328	2.334	4.662	2.290	2.304	4.594
88 Trevenzuolo	1.869	1.826	3.695	1.808	1.749	3.557	1.756	1.688	3.444
89 Valèggio sul Mincio .	4.323	4.117	8.440	4.376	4.115	8.491	4.399	4.135	8.534
90 Velo Veronese	833	803	1.636	809	787	1.596	803	802	1.605
91 VERONA	90.046	100.810	190.856	91.645	102.637	194.282	93.590	104.747	198.337
92 Veronella	2.461	2.467	4.928	2.443	2.456	4.899	2.373	2.380	4.753
93 Vestenanova	2.179	2.107	4.286	2.148	2.063	4.211	2.099	1.992	4.091
94 Vigàsio	2.562	2.502	5.064	2.577	2.492	5.069	2.585	2.522	5.107
95 Villa Bartolomea . . .	3.666	3.855	7.521	3.564	3.729	7.293	3.503	3.681	7.184
96 Villafranca di Verona	8.592	8.673	17.265	8.630	8.702	17.332	8.839	8.910	17.749
97 Zèvio (*)	4.627	4.542	9.169	4.609	4.520	9.129	4.539	4.465	9.004
98 Zimella	1.900	2.021	3.921	1.852	1.989	3.841	1.814	1.971	3.785
PROVINCIA	322.689	334.007	656.696	323.147	334.567	657.714	324.204	335.549	659.753

PROVINCIA DI VICENZA

1 Agugliaro	920	909	1.829	884	873	1.757	882	855	1.737
2 Albèttonè	1.225	1.244	2.469	1.169	1.169	2.338	1.166	1.155	2.321
3 Alonte	506	483	989	502	486	988	494	474	968
4 Altavilla Vicentina . .	2.004	2.057	4.061	2.034	2.061	4.095	2.042	2.062	4.104
5 Altissimo	1.194	1.114	2.308	1.178	1.096	2.274	1.173	1.071	2.244
6 Arcugnano	2.807	2.775	5.582	2.782	2.728	5.510	2.713	2.693	5.406
7 Arsiero	2.140	2.137	4.277	2.124	2.125	4.249	2.113	2.088	4.201
8 Arzignano	7.787	8.209	15.996	7.922	8.362	16.284	7.987	8.424	16.411

COMUNI	POPOLAZIONE RESIDENTE AL 31 DICEMBRE								
	1955			1956			1957		
	M	F	MF	M	F	MF	M	F	MF
9 Asiago	3.145	3.515	6.660	3.111	3.479	6.590	3.117	3.461	6.578
10 Asigliano Veneto . . .	610	606	1.216	589	593	1.182	574	578	1.152
11 Barbarano Vicentino . .	1.600	1.584	3.184	1.582	1.592	3.174	1.562	1.575	3.137
12 Bassano del Grappa . .	13.360	14.702	28.062	13.471	14.904	28.375	13.605	15.148	28.753
13 Bolzano Vicentino . . .	1.757	1.771	3.528	1.749	1.763	3.512	1.742	1.774	3.516
14 Breganze	2.647	2.840	5.487	2.649	2.866	5.515	2.692	2.888	5.580
15 Brèndola	2.199	2.150	4.349	2.162	2.121	4.283	2.151	2.104	4.255
16 Bressanvido	1.149	1.121	2.270	1.127	1.115	2.242	1.116	1.088	2.204
17 Brogliano	1.182	1.176	2.358	1.148	1.141	2.289	1.134	1.139	2.273
18 Caldogno	2.190	2.258	4.448	2.189	2.276	4.465	2.196	2.282	4.478
19 Caltrano	1.077	1.159	2.236	1.056	1.135	2.191	1.050	1.136	2.186
20 Calvene	772	778	1.550	749	749	1.498	744	748	1.492
21 Camisano Vicentino . . .	3.080	3.040	6.120	3.059	3.055	6.114	2.998	3.016	6.014
22 Campiglia dei Bèrici . .	936	1.028	1.964	924	1.014	1.938	897	981	1.878
23 Campolongo sul Brenta . .	481	501	982	460	496	956	453	482	935
24 Carrè	1.083	1.118	2.201	1.079	1.125	2.204	1.082	1.125	2.207
25 Cartigliano	1.386	1.405	2.791	1.387	1.398	2.785	1.389	1.405	2.794
26 Cassola	1.990	2.026	4.016	2.049	2.085	4.134	2.140	2.146	4.286
27 Castegnero	1.061	1.118	2.179	1.038	1.092	2.130	1.020	1.069	2.089
28 Castelgomberto	2.112	2.035	4.147	2.083	2.029	4.112	2.094	2.002	4.096
29 Chiampo	3.751	3.650	7.401	3.752	3.668	7.420	3.809	3.695	7.504
30 Chiuppano	1.023	1.186	2.209	1.015	1.161	2.176	997	1.139	2.136
31 Cismon del Grappa	1.003	1.083	2.086	985	1.087	2.072	974	1.065	2.039
32 Cogollo del Cèngio	1.474	1.564	3.038	1.466	1.582	3.048	1.465	1.581	3.046
33 Conco	1.538	1.645	3.183	1.524	1.634	3.158	1.504	1.612	3.116
34 Cornedo Vicentino	3.896	3.944	7.840	3.857	3.924	7.781	3.865	3.937	7.802
35 Costabissara	1.199	1.214	2.413	1.203	1.228	2.431	1.210	1.231	2.441
36 Creazzo	1.726	1.687	3.413	1.776	1.734	3.510	1.800	1.780	3.580
37 Crespadoro	1.375	1.275	2.650	1.348	1.254	2.602	1.329	1.226	2.555
38 Dueville	4.000	4.175	8.175	4.080	4.252	8.332	4.145	4.304	8.449
39 Ènego	2.255	2.238	4.493	2.263	2.227	4.490	2.222	2.163	4.385
40 Fara Vicentino	1.909	1.991	3.900	1.908	1.985	3.893	1.872	1.918	3.790
41 Fozza	817	841	1.658	804	809	1.613	776	786	1.562
42 Gàllo	1.380	1.347	2.727	1.368	1.317	2.685	1.320	1.295	2.615
43 Gambellara	1.608	1.780	3.388	1.613	1.776	3.389	1.600	1.769	3.369
44 Gambugliano	470	449	919	450	429	879	438	429	867
45 Grancona	937	908	1.845	911	881	1.792	893	868	1.761
46 Grisignano di Zocco . . .	1.555	1.553	3.108	1.525	1.526	3.051	1.531	1.507	3.038
47 Grùmolò delle Abba- desse	1.314	1.336	2.650	1.302	1.289	2.591	1.262	1.263	2.525
48 Isola Vicentina	2.974	2.840	5.814	2.949	2.779	5.728	2.942	2.768	5.710
49 Laghi	323	345	668	313	325	638	307	320	627
50 Lastebasse	297	333	630	293	330	623	279	338	617
51 Longare	2.439	2.339	4.778	2.430	2.326	4.756	2.465	2.357	4.822
52 Lonigo	6.081	6.461	12.542	6.125	6.424	12.549	6.091	6.369	12.460
53 Lugo di Vicenza	1.881	1.891	3.772	1.873	1.898	3.771	1.872	1.898	3.770
54 Lusiana	2.111	2.101	4.212	2.074	2.063	4.137	2.041	2.013	4.054
55 Malo	4.047	4.197	8.244	4.036	4.140	8.176	4.053	4.105	8.158
56 Marano Vicentino	2.803	2.847	5.650	2.846	2.881	5.727	2.861	2.903	5.764
57 Maròstica	5.213	5.960	11.173	5.196	5.936	11.132	5.189	5.889	11.078

VICENZA

COMUNI	POPOLAZIONE RESIDENTE AL 31 DICEMBRE								
	1955			1956			1957		
	M	F	MF	M	F	MF	M	F	MF
58 Mason Vicentino . . .	1.286	1.384	2.670	1.263	1.365	2.628	1.254	1.357	2.611
59 Molvena	1.153	1.210	2.363	1.143	1.189	2.332	1.123	1.175	2.298
60 Montebello Vicentino .	2.527	2.717	5.244	2.512	2.687	5.199	2.541	2.714	5.255
61 Montecchio Maggiore .	5.492	5.327	10.819	5.650	5.462	11.112	5.687	5.495	11.182
62 Montecchio Precalcino	2.009	1.948	3.957	2.009	1.953	3.962	2.014	1.962	3.976
63 Monte di Malo	1.821	1.768	3.589	1.806	1.756	3.562	1.831	1.753	3.584
64 Montegalda	1.594	1.564	3.158	1.569	1.561	3.130	1.565	1.529	3.094
65 Montegaldelta	927	887	1.814	893	856	1.749	875	827	1.702
66 Monteviale	731	686	1.417	747	687	1.434	750	694	1.444
67 Monticello Conte Otto	1.842	1.902	3.744	1.869	1.933	3.802	1.859	1.931	3.790
68 Montorso Vicentino . .	1.209	1.263	2.472	1.197	1.236	2.433	1.187	1.217	2.404
69 Mossano	1.057	974	2.031	1.049	961	2.010	1.045	968	2.013
70 Mussolente	2.114	2.168	4.282	2.094	2.180	4.274	2.074	2.186	4.260
71 Nanto	1.094	1.046	2.140	1.058	1.051	2.109	1.003	1.007	2.010
72 Nogarole Vicentino . .	597	661	1.258	593	647	1.240	577	639	1.216
73 Nove	1.521	1.662	3.183	1.538	1.663	3.201	1.562	1.679	3.241
74 Noventa Vicentina . .	3.165	3.689	6.854	3.111	3.647	6.758	3.078	3.565	6.643
75 Orgiano	1.420	1.445	2.865	1.386	1.423	2.809	1.379	1.404	2.783
76 Pedemonte	372	411	783	365	403	768	361	397	758
77 Pianezze	641	644	1.285	635	626	1.261	614	609	1.223
78 Piovene Rocchette . .	2.624	2.920	5.544	2.653	2.966	5.619	2.696	2.989	5.685
79 Poiana Maggiore . . .	2.080	2.179	4.259	1.982	2.083	4.065	1.953	2.058	4.011
80 Pòsina	874	901	1.775	846	869	1.715	840	855	1.695
81 Pove del Grappa . . .	917	995	1.912	930	997	1.927	915	982	1.897
82 Pozzoleone	1.051	1.052	2.103	1.057	1.040	2.097	1.060	1.044	2.104
83 Quinto Vicentino . . .	1.539	1.499	3.038	1.521	1.504	3.025	1.493	1.497	2.990
84 Recoaro Terme	4.341	4.341	8.682	4.342	4.372	8.714	4.367	4.387	8.754
85 Roana	2.115	2.447	4.562	2.101	2.401	4.502	2.069	2.352	4.421
86 Romano d'Ezzelino . .	2.533	2.613	5.146	2.544	2.619	5.163	2.594	2.651	5.245
87 Rosà	4.210	4.645	8.855	4.184	4.626	8.810	4.185	4.645	8.830
88 Rossano Veneto	2.546	2.642	5.188	2.527	2.647	5.174	2.491	2.638	5.129
89 Rotzo	410	485	895	415	485	900	412	475	887
90 Salcedo	650	631	1.281	616	605	1.221	612	598	1.210
91 Sandrigo	2.958	3.096	6.054	2.955	3.081	6.036	2.954	3.090	6.044
92 San Germano dei Bè- rici	807	782	1.589	786	756	1.542	788	744	1.532
93 San Nazario	1.164	1.175	2.339	1.146	1.159	2.305	1.158	1.136	2.294
94 San Pietro Mussolino	465	493	958	459	491	950	457	481	938
95 Santorso	2.115	2.161	4.276	2.126	2.190	4.316	2.137	2.210	4.347
96 San Vito di Leguzzano	1.199	1.266	2.465	1.210	1.259	2.469	1.215	1.252	2.467
97 Sarcedo	1.821	1.745	3.566	1.829	1.742	3.571	1.830	1.744	3.574
98 Sarego	1.826	1.764	3.590	1.796	1.744	3.540	1.767	1.713	3.480
99 Schiavon	948	970	1.918	957	976	1.933	936	958	1.894
100 Schio	12.458	14.080	26.538	12.565	14.185	26.750	12.663	14.341	27.004
101 Solagna	882	943	1.825	853	910	1.763	857	901	1.758
102 Sossano	1.732	1.713	3.445	1.751	1.738	3.489	1.733	1.745	3.478
103 Sovizzo	1.355	1.320	2.675	1.346	1.297	2.643	1.343	1.285	2.628
104 Tezze sul Brenta . . .	3.115	3.135	6.250	3.099	3.117	6.216	3.060	3.091	6.151
105 Thiene	6.098	6.920	13.018	6.122	6.968	13.090	6.153	7.000	13.153
106 Tonzetta	583	603	1.186	574	595	1.169	565	589	1.154

VICENZA-VITERBO

COMUNI	POPOLAZIONE RESIDENTE AL 31 DICEMBRE								
	1955			1956			1957		
	M	F	MF	M	F	MF	M	F	MF
107 Torrebelficino	2.789	2.992	5.781	2.807	2.977	5.784	2.821	2.993	5.814
108 Torri di Quartesolo. . .	1.703	1.712	3.415	1.723	1.716	3.439	1.736	1.728	3.464
109 Tretto.	1.381	1.324	2.705	1.377	1.305	2.682	1.389	1.280	2.669
110 Trissino	2.762	2.756	5.518	2.675	2.694	5.369	2.656	2.658	5.314
111 Valdagno	13.149	14.229	27.378	13.127	14.231	27.358	13.007	14.085	27.092
112 Valdastico	1.584	1.545	3.129	1.575	1.534	3.109	1.577	1.515	3.092
113 Valli del Pasubio. . . .	2.681	2.564	5.245	2.657	2.535	5.192	2.639	2.498	5.137
114 Valstagna	1.473	1.547	3.020	1.459	1.513	2.972	1.435	1.470	2.905
115 Velo d'Astico	1.275	1.336	2.611	1.247	1.301	2.548	1.244	1.283	2.527
116 VICENZA	40.068	44.751	84.819	40.825	45.582	86.407	41.521	46.335	87.856
117 Villaga	1.328	1.224	2.552	1.324	1.196	2.520	1.272	1.157	2.429
118 Villaverla	1.927	1.940	3.867	1.881	1.900	3.781	1.902	1.908	3.810
119 Zanè	1.404	1.518	2.922	1.404	1.509	2.913	1.396	1.518	2.914
120 Zermeghedo	400	410	810	391	399	790	390	389	779
121 Zovencedo.	454	407	861	445	417	862	428	406	834
122 Zugliano.	2.255	2.194	4.449	2.265	2.213	4.478	2.251	2.202	4.453
PROVINCIA	298.420	313.360	611.780	298.502	313.523	612.025	298.784	313.481	612.265

PROVINCIA DI VITERBO


1 Acquapendente.	3.542	3.565	7.107	3.575	3.591	7.166	3.561	3.552	7.113
2 Arlena di Castro	491	504	995	498	510	1.008	506	509	1.015
3 Bagnorègio.	2.527	2.423	4.950	2.472	2.381	4.853	2.421	2.365	4.786
4 Barbarano Romano.	640	587	1.227	631	579	1.210	611	555	1.166
5 Bassano di Sutri	1.738	1.670	3.408	1.751	1.678	3.429	1.729	1.688	3.417
6 Blera	1.722	1.658	3.380	1.739	1.681	3.420	1.729	1.671	3.400
7 Bolsena	2.197	2.120	4.317	2.192	2.132	4.324	2.195	2.135	4.330
8 Bomarzo.	1.129	1.122	2.251	1.120	1.118	2.238	1.129	1.111	2.240
9 Calcata	345	341	686	335	336	671	327	333	660
10 Canepina	1.541	1.544	3.085	1.547	1.547	3.094	1.543	1.538	3.081
11 Canino	2.524	2.378	4.902	2.563	2.400	4.963	2.633	2.458	5.091
12 Capodimonte.	1.026	1.041	2.067	1.001	1.028	2.029	1.002	1.026	2.028
13 Caprànica	2.190	2.064	4.254	2.145	2.057	4.202	2.114	2.043	4.157
14 Caprarola	2.755	2.859	5.614	2.745	2.832	5.577	2.702	2.779	5.481
15 Carbognano	1.163	1.140	2.303	1.138	1.135	2.273	1.135	1.134	2.269
16 Castel Sant'Elia	783	761	1.544	779	748	1.527	773	750	1.523
17 Castiglione in Teveri- na	1.193	1.192	2.385	1.189	1.200	2.389	1.181	1.200	2.381
18 Celleno	758	715	1.473	767	722	1.489	778	716	1.494
19 Cèllere.	1.089	1.047	2.136	1.093	1.049	2.142	1.078	1.033	2.111
20 Civitacastellana.	6.100	6.088	12.188	6.218	6.180	12.398	6.358	6.341	12.699
21 Civitella d'Agliano	1.411	1.339	2.750	1.396	1.338	2.734	1.385	1.301	2.686
22 Corchiano	1.143	1.126	2.269	1.137	1.124	2.261	1.136	1.121	2.257
23 Fàbrica di Roma	1.748	1.830	3.578	1.765	1.834	3.599	1.745	1.808	3.553
24 Falèria	774	784	1.558	752	748	1.500	745	753	1.498
25 Farnese.	1.421	1.360	2.781	1.399	1.344	2.743	1.400	1.331	2.731
26 Gallese	1.505	1.450	2.955	1.493	1.439	2.932	1.536	1.481	3.017
27 Gràdoli	1.201	1.132	2.333	1.209	1.133	2.342	1.206	1.120	2.326
28 Graffignano	1.326	1.311	2.637	1.335	1.327	2.662	1.322	1.310	2.632

VITERBO

COMUNI	POPOLAZIONE RESIDENTE AL 31 DICEMBRE								
	1955			1956			1957		
	M	F	MF	M	F	MF	M	F	MF
29 Grotte di Castro . . .	2.106	2.135	4.241	2.101	2.115	4.216	2.095	2.104	4.199
30 Ischia di Castro . . .	1.613	1.485	3.098	1.598	1.490	3.088	1.592	1.501	3.093
31 Làtera.	981	866	1.847	947	843	1.790	942	843	1.785
32 Lubriano	690	649	1.339	683	638	1.321	646	603	1.249
33 Marta.	1.719	1.633	3.352	1.714	1.620	3.334	1.706	1.601	3.307
34 Montalto di Castro . .	2.715	2.521	5.236	2.875	2.675	5.550	2.965	2.793	5.758
35 Montefiascone	5.986	6.039	12.025	6.050	6.067	12.117	6.106	6.092	12.198
36 Monte Romano. . . .	1.130	1.062	2.192	1.127	1.062	2.189	1.125	1.070	2.195
37 Monterosi (*)	535	525	1.060	541	535	1.076	518	520	1.038
38 Nepi (*)	2.230	2.230	4.460	2.217	2.216	4.433	2.222	2.237	4.459
39 Onano.	1.285	1.306	2.591	1.275	1.309	2.584	1.261	1.282	2.543
40 Oriolo Romano. . . .	1.036	1.051	2.087	1.053	1.062	2.115	1.058	1.061	2.119
41 Orte.	4.942	4.915	9.857	4.943	4.964	9.907	4.886	4.933	9.819
42 Piansano	1.351	1.303	2.654	1.347	1.302	2.649	1.335	1.288	2.623
43 Proceno	888	839	1.727	883	836	1.719	881	827	1.708
44 Ronciglione	3.521	3.437	6.958	3.485	3.413	6.898	3.479	3.401	6.880
45 San Giovanni di Bieda	688	691	1.379	675	667	1.342	677	654	1.331
46 San Lorenzo Nuovo . .	1.045	1.060	2.105	1.051	1.060	2.111	1.042	1.052	2.094
47 Soriano nel Cimino. . .	4.482	4.239	8.721	4.475	4.218	8.693	4.453	4.226	8.679
48 Sutri	1.638	1.684	3.322	1.632	1.665	3.297	1.629	1.650	3.279
49 Tarquinia	5.801	5.590	11.391	5.887	5.671	11.558	5.919	5.725	11.644
50 Tessennano	439	391	830	436	393	829	428	388	816
51 Tuscania.	3.590	3.487	7.077	3.643	3.548	7.191	3.656	3.595	7.251
52 Valentano	1.843	1.677	3.520	1.840	1.696	3.536	1.756	1.635	3.391
53 Vallerano	1.216	1.231	2.447	1.205	1.223	2.428	1.199	1.202	2.401
54 Vasanello	1.436	1.419	2.855	1.420	1.421	2.841	1.407	1.426	2.833
55 Vejano	992	1.029	2.021	956	1.005	1.961	952	992	1.944
56 Vetralla	4.999	5.104	10.103	5.019	5.133	10.152	4.966	5.134	10.100
57 Vignanello.	3.050	3.037	6.087	3.059	3.036	6.095	3.059	3.021	6.080
58 VITERBO.	22.814	23.395	46.209	23.061	23.628	46.689	23.329	23.896	47.225
59 Vitorchiano	1.225	1.197	2.422	1.219	1.176	2.395	1.186	1.204	2.390
PROVINCIA	133.968	132.378	266.346	134.401	132.878	267.279	134.455	133.118	267.573

APPENDICE ALLA PARTE PRIMA

Elenco alfabetico dei Comuni e relativa provincia di appartenenza



ELENCO ALFABETICO DEI COMUNI E RELATIVA PROVINCIA DI APPARTENENZA (*)

A

Abano Terme - PD	Agira - EN	Albese con Cassano - CO	Alserio - CO
Abbadia Cerreto - MI	Agliana - PT	Albettone - VI	Altamura - BA
Abbadia Lariana - CO	Agliano - AT	Albi - CZ	Altare - SV
Abbadia San Salvatore - SI	Agliè - TO	Albiano - TN	Altavilla Irpina - AV
Abbasanta - CA	Agna - PD	Albiano d'Ivrea - TO	Altavilla Milicia - PA
Abbateggio - PE	Agnadello - CR	Albate - MI	Altavilla Monferrato - AL
Abbiategrasso - MI	Agnana Calabra - RC	Albidona - CS	Altavilla Silentina - SA
Abetone - PT	Agnone - CB	Albignasego - PD	Altavilla Vicentina - VI
Abriola - PZ	Agnosine - BS	Albinea - RE	Altidona - AP
Acate - RG	Agordo - BL	Albino - BG	Altilla - CS
Accadia - FG	Agosta - ROMA	Albiolo - CO	Altino - CH
Acciglio - CN	Agra - VA	Albisola Marina - SV	Altissimo - VI
Accettura - MT	Agrate Brianza - MI	Albisola Superiore - SV	Altivole - TV
Acciano - AQ	Agrate Conturbia - NO	Albizzate - VA	Alto - CN
Accumoli - RI	Agrigento - AG	Albosese - PV	Altofonte - PA
Acerenza - PZ	Agropoli - SA	Albosaggia - SO	Altomonte - CS
Acerno - SA	Agugliano - AN	Albugnano - AT	Altopascio - LU
Acerra - NA	Agugliaro - VI	Albuzzano - PV	Alviano - TR
Aci Bonaccorsi - CT	Aicurzio - MI	Alcamo - TP	Alvignano - CE
Aci Castello - CT	Aidomaggiore - CA	Alcara li Fusi - ME	Alvito - FR
Aci Catena - CT	Aidone - EN	Aldeno - TN	Alzano Lombardo - BG
Aci Reale - CT	Aielli - AQ	Aldino - BZ	Alzano Scrivia - AL
Aci Sant'Antonio - CT	Aiello Calabro - CS	Ales - CA	Alzate Brianza - CO
Acquacanina - MC	Aiello del Friuli - UD	Alessandria - AL	Amalfi - SA
Acquafondata - FR	Aiello del Sabato - AV	Alessandria del Carretto - CS	Amandola - AP
Acquaformosa - CS	Aieta - CS	Alessandria della Rocca - AG	Amantea - CS
Acquafredda - BS	Ailano - CE	Alessano - LE	Amaro - UD
Acqualagna - PS	Ailoche - VC	Alezio - LE	Amaroni - CZ
Acquanegra Cremonese - CR	Airasca - TO	Alfano - SA	Amaseno - FR
Acquanegra sul Chiese - MN	Airola - BN	Alfedena - AQ	Amato - CZ
Acquapendente - VT	Airole - IM	Alfianello - BS	Amatrice - RI
Acquappesa - CS	Airuno - CO	Alfiano Natta - AL	Ambivere - BG
Acquarica del Capo - LE	Aisone - CN	Alfonsine - RA	Amblar - TN
Acquaro - CZ	Ala - TN	Alghero - SS	Ameglia - SP
Acquasanta Terme - AP	Alà dei Sardi - SS	Algua di Costa Serina - BG	Amelia - TR
Acquasparta - TR	Ala di Stura - TO	Alia - PA	Amendolara - CS
Acquaviva Collecroce - CB	Alagna - PV	Aliano - MT	Ameno - NO
Acquaviva delle Fonti - BA	Alagna Valsesia - VC	Alice Bel Colle - AL	Amorosi - BN
Acquaviva d'Isernia - CB	Alanno - PE	Alice Castello - VC	Ampezzo - UD
Acquaviva Picena - AP	Alano di Piave - BL	Alice Superiore - TO	Anacapri - NA
Acquaviva Platani - CL	Alasio - SV	Alife - CE	Anagni - FR
Acqui Terme - AL	Alatri - FR	Alimena - PA	Ancarano - TE
Acri - CS	Alba - CN	Aliminusa - PA	Ancona - AN
Acuto - FR	Alba Adriatica - TE	Alì Superiore - ME	Andali - CZ
Adelfia - BA	Albairate - MI	Alì Terme - ME	Andalo - TN
Adrano - CT	Albanella - SA	Allai - CA	Andalo Valtellino - SO
Adrara San Martino - BG	Albano di Lucania - PZ	Allain - AO	Andezeno - TO
Adrara San Rocco - BG	Albano Laziale - ROMA	Alleghe - BL	Andora - SV
Adria - RO	Albano Sant'Alessandro - BG	Allerona - TR	Andorno Micca - VC
Adro - BS	Albano Verellese - VC	Alliste - LE	Andrano - LE
Affl - VR	Albaredo Arnaboldi - PV	Allumiere - ROMA	Andrate - TO
Affile - ROMA	Albaredo d'Adige - VR	Alluvioni Cambiò - AL	Andreis - UD
Afragola - NA	Albaredo per San Marco - SO	Almè - BG	Andretta - AV
Africo - RC	Albareto - PR	Almenno San Bartolomeo - BG	Andria - BA
Agazzano - PC	Albaretto della Torre - CN	Almenno San Salvatore - BG	Andriano - BZ
Agerola - NA	Albavilla - CO	Almese - TO	Anela - SS
Aggius - SS	Albenga - SV	Alonte - VI	Anfo - BS
	Albera Ligure - AL	Alpette - TO	Angera - VA
	Alberobello - BA	Alpignano - TO	Angiari - AR
	Alberona - FG	Alseno - PC	Angiari - VR

(*) Per l'indicazione della provincia sono state adottate le sigle automobilistiche riportate a pag. 211.

- Angolo - *BS*
 Anghi - *SA*
 Angrogna - *TO*
 Anguillara Sabazia - *ROMA*
 Anguillara Veneta - *PD*
 Annico - *CR*
 Annone di Brianza - *CO*
 Annone Veneto - *VE*
 Anoa - *RC*
 Antegnate - *BG*
 Anterivo - *BZ*
 Antey Saint André - *AO*
 Anticoli Corrado - *ROMA*
 Antignano - *AT*
 Antillo - *ME*
 Antonimina - *RC*
 Antrodoto - *RI*
 Antrona Schieranco - *NO*
 Anversa degli Abruzzi - *AQ*
 Anzano del Parco - *CO*
 Anzano di Puglia - *FG*
 Anzi - *PZ*
 Anzio - *ROMA*
 Anzola dell'Emilia - *BO*
 Anzola d'Ossola - *NO*
 Aosta - *AO*
 Apecchio - *PS*
 Apice - *BN*
 Apiro - *MC*
 Apollosa - *BN*
 Appiano - *BZ*
 Appiano Gentile - *CO*
 Appignano - *MC*
 Appignano del Tronto - *AP*
 Aprica - *SO*
 Apricale - *IM*
 Apricena - *FG*
 Aprigliano - *CS*
 Aprilia - *LT*
 Aquara - *SA*
 Aquila di Arroschia - *IM*
 Aquileia - *UD*
 Aquilonia - *AV*
 Aquino - *FR*
 Aradeo - *LE*
 Aragona - *AG*
 Aramengo - *AT*
 Arba - *UD*
 Arborea - *CA*
 Arborio - *VC*
 Arbus - *CA*
 Arcade - *TV*
 Arce - *FR*
 Arcene - *BG*
 Arcevia - *AN*
 Archi - *CH*
 Arcidosso - *GR*
 Arcinazzo Romano - *ROMA*
 Arcisate - *VA*
 Arco - *TN*
 Arcola - *SP*
 Arcole - *VR*
 Arconate - *MI*
 Arcore - *MI*
 Arcugnano - *VI*
 Ardara - *SS*
 Ardauli - *CA*
 Ardenno - *SO*
 Ardesio - *BG*
 Ardore - *RC*
 Arena - *CZ*
 Arena Po - *PV*
 Arenzano - *GE*
 Arese - *MI*
 Arezzo - *AR*
 Argegno - *CO*
 Argelato - *BO*
 Argenta - *FE*
 Argentera - *CN*
 Arguello - *CN*
 Argusto - *CZ*
 Ari - *CH*
 Ariano Irpino - *AV*
 Ariano nel Polesine - *RO*
 Ariccia - *ROMA*
 Arielli - *CH*
 Arienzo - *CE*
 Arignano - *TO*
 Aritzo - *NU*
 Arizzano - *NO*
 Arlena di Castro - *VT*
 Arluno - *MI*
 Armeno - *NO*
 Armento - *PZ*
 Armo - *IM*
 Armungia - *CA*
 Arnara - *FR*
 Arnasco - *SV*
 Arnaz - *AO*
 Arnesano - *LE*
 Arola - *NO*
 Arona - *NO*
 Arosio - *CO*
 Arpaia - *BN*
 Arpaise - *BN*
 Arpino - *FR*
 Arquà Petrarca - *PD*
 Arquà Polesine - *RO*
 Arquata del Tronto - *AP*
 Arquata Scrivia - *AL*
 Arre - *PD*
 Arrone - *TR*
 Arsago Seprio - *VA*
 Arsiè - *BL*
 Arsiero - *VI*
 Arsita - *TE*
 Arsoli - *ROMA*
 Arta - *UD*
 Artegna - *UD*
 Artena - *ROMA*
 Artogne - *BS*
 Arvier - *AO*
 Arzachena - *SS*
 Arzago d'Adda - *BG*
 Arzana - *NU*
 Arzano - *NA*
 Arzene - *UD*
 Arzergrande - *PD*
 Arzignano - *VI*
 Ascea - *SA*
 Asciano - *SI*
 Ascoli Piceno - *AP*
 Ascoli Satriano - *FG*
 Ascrea - *RI*
 Asiago - *VI*
 Asigliano Veneto - *VI*
 Asigliano Vercellese - *VC*
 Asola - *MN*
 Asolo - *TV*
 Assago - *MI*
 Assemini - *CA*
 Assisi - *PG*
 Asso - *CO*
 Assolo - *CA*
 Assoro - *EN*
 Asti - *AT*
 Asuni - *CA*
 Ateleta - *AQ*
 Atella - *PZ*
 Atena Lucana - *SA*
 Atessa - *CH*
 Atina - *FR*
 Atrani - *SA*
 Atri - *TE*
 Atripalda - *AV*
 Attigliano - *TR*
 Attimis - *UD*
 Atzara - *NU*
 Auditore - *PS*
 Augusta - *SR*
 Auletta - *SA*
 Aulla - *MS*
 Aurano - *NO*
 Aurigo - *IM*
 Auronzo - *BL*
 Ausonia - *FR*
 Austis - *NU*
 Avegno - *GE*
 Avellengo - *BZ*
 Avella - *AV*
 Avellino - *AV*
 Averara - *BG*
 Aversa - *CE*
 Avetrana - *TA*
 Avezzano - *AQ*
 Aviano - *UD*
 Aviatico - *BG*
 Avigliana - *TO*
 Avigliano - *PZ*
 Avio - *TN*
 Avise - *AO*
 Avola - *SR*
 Avolasca - *AL*
 Ayas - *AO*
 Aymavilles - *AO*
 Azzaglio - *TO*
 Azzanello - *CR*
 Azzano d'Asti - *AT*
 Azzano Decimo - *UD*
 Azzano Mella - *BS*
 Azzano San Paolo - *BG*
 Azzate - *VA*
 Azzio - *VA*
 Azzone - *BG*
 B
 Baceno - *NO*
 Bacoli - *NA*
 Badalucco - *IM*
 Badia - *BZ*
 Badia Calavena - *VR*
 Badia Pavese - *PV*
 Badia Polesine - *RO*
 Badia Tedalda - *AR*
 Badolato - *CZ*
 Bagaladi - *RC*
 Bagheria - *PA*
 Bagnacavallo - *RA*
 Bagnara Calabra - *RC*
 Bagnara di Romagna - *RA*
 Bagnaria - *PV*
 Bagnaria Arsa - *UD*
 Bagnasco - *CN*
 Bagnatica - *BG*
 Bagni di Lucca - *LU*
 Bagno a Ripoli - *FI*
 Bagno di Romagna - *FO*
 Bagnoli del Trigno - *CB*
 Bagnoli di Sopra - *PD*
 Bagnoli Iripino - *AV*
 Bagnolo Cremasco - *CR*
 Bagnolo del Salento - *LE*
 Bagnolo di Po - *RO*
 Bagnolo in Piano - *RE*
 Bagnolo Mella - *BS*
 Bagnolo Piemonte - *CN*
 Bagnolo San Vito - *MN*
 Bagnone - *MS*
 Bagnoregio - *VT*
 Bagolino - *BS*
 Baia e Latina - *CE*
 Baiano - *AV*
 Baiardo - *IM*
 Bairo - *TO*
 Bairo Torre - *TO*
 Baiso - *RE*
 Balangero - *TO*
 Baldichieri d'Asti - *AT*
 Baldissero Canavese - *TO*
 Baldissero d'Alba - *CN*
 Baldissero Torinese - *TO*
 Balestrate - *PA*
 Balestrino - *SV*
 Ballabio - *CO*
 Ballao - *CA*
 Balme - *TO*
 Balmuccia - *VC*
 Balocco - *VC*
 Balsorano - *AQ*
 Balvano - *PZ*
 Balzola - *AL*
 Banari - *SS*
 Banchette - *TO*
 Banco - *TN*
 Bannio Anzino - *NO*
 Banzi - *PZ*
 Baone - *PD*
 Baragiano - *PZ*
 Baranello - *CB*
 Barano d'Ischia - *NA*
 Barasso - *VA*
 Barattoli San Pietro - *CA*
 Barbania - *TO*
 Barbara - *AN*
 Barbarano Romano - *VT*
 Barbarano Vicentino - *VI*
 Barbaresco - *CN*
 Barbariga - *BS*
 Barbata - *BG*
 Barberino di Mugello - *FI*
 Barberino Val d'Elsa - *FI*
 Barbianello - *PV*
 Barbiano - *BZ*
 Barbona - *PD*
 Barcellona Pozzo di Gotto - *ME*
 Barchi - *PS*
 Barcis - *UD*
 Bard - *AO*
 Bardello - *VA*
 Bardi - *PR*
 Bardineto - *SV*
 Bardolino - *VR*
 Bardonecchia - *TO*
 Bareggio - *MI*
 Barengo - *NO*
 Barossa - *CA*
 Barete - *AQ*
 Barga - *LU*

- Bargagli - *GE*
 Barge - *CN*
 Barghe - *BS*
 Bari - *BA*
 Bariano - *BG*
 Baricella - *BO*
 Barile - *PZ*
 Bari Sardo - *NU*
 Barisciano - *AQ*
 Barlassina - *MI*
 Barletta - *BA*
 Barni - *CO*
 Barolo - *CN*
 Barone Canavese - *TO*
 Baronissi - *SA*
 Barrafranca - *EN*
 Barrali - *CA*
 Barrea - *AQ*
 Barumini - *CA*
 Barzago - *CO*
 Barzana - *BG*
 Barzanò - *CO*
 Barzio - *CO*
 Basaluzzo - *AL*
 Bascapè - *PV*
 Baschi - *TR*
 Basciano - *TE*
 Baselga di Pinè - *TN*
 Baselga di Vezzano - *TN*
 Baselice - *BN*
 Basiano - *MI*
 Basicò - *ME*
 Basiglio - *MI*
 Basigliano - *UD*
 Bassano Bresciano - *BS*
 Bassano del Grappa - *VI*
 Bassano di Sutri - *VT*
 Bassiano - *LT*
 Bassignana - *AL*
 Bastia Mondovì - *CN*
 Bastia Umbra - *PG*
 Bastida de' Dossi - *PV*
 Bastida Pancarana - *PV*
 Bastiglia - *MO*
 Battaglia Terme - *PD*
 Battifollo - *CN*
 Battipaglia - *SA*
 Battuda - *PV*
 Baucina - *PA*
 Bauladu - *CA*
 Baunei - *NU*
 Baveno - *NO*
 Bazzano - *BO*
 Bedero Valcuvia - *VA*
 Bedizzone - *BS*
 Bedollo - *TN*
 Bedonia - *PR*
 Bedulita - *BG*
 Bee - *NO*
 Beinasco - *TO*
 Beinette - *CN*
 Belcastro - *CZ*
 Belfiore - *VR*
 Belforte all'Isauro - *PS*
 Belforte del Chienti - *MC*
 Belforte Monferrato - *AL*
 Belgioioso - *PV*
 Belgirate - *NO*
 Bella - *PZ*
 Bellagio - *CO*
 Bellano - *CO*
 Bellante - *TE*
 Bellaria Igea Marina - *FO*
 Bellegra - *ROMA*
 Bellino - *CN*
 Bellinzago Lombardo - *MI*
 Bellinzago Novarese - *NO*
 Bellona - *CE*
 Bellosguardo - *SA*
 Belluno - *BL*
 Bellusco - *MI*
 Belmonte Calabro - *CS*
 Belmonte Castello - *FR*
 Belmonte del Sannio - *CB*
 Belmonte in Sabina - *RI*
 Belmonte Mezzagno - *PA*
 Belmonte Piceno - *AP*
 Belpasso - *CT*
 Belsito - *CS*
 Belvedere di Spinello - *CZ*
 Belvedere Langhe - *CN*
 Belvedere Marittimo - *CS*
 Belvedere Ostrense - *AN*
 Belveglio - *AT*
 Belvi - *NU*
 Bema - *SO*
 Bene Lario - *CO*
 Benestare - *RC*
 Benetutti - *SS*
 Bene Vagienna - *CN*
 Benevello - *CN*
 Benevento - *BN*
 Benna - *VC*
 Bentivoglio - *BO*
 Berbenno - *BG*
 Berbenno di Valtellina - *SO*
 Berceto - *PR*
 Berchidda - *SS*
 Bereguardo con Figliaro - *CO*
 Bereguardo - *PV*
 Bergamasco - *AL*
 Bergamo - *BG*
 Bergantino - *RO*
 Bergeggi - *SV*
 Bergolo - *CN*
 Berlingo - *BS*
 Bernalda - *MT*
 Bernareggio - *MI*
 Bernate Ticino - *MI*
 Bernezzo - *CN*
 Berra - *FE*
 Bersone - *TN*
 Bertinoro - *FO*
 Bertiola - *UD*
 Bertonico - *MI*
 Berzano di San Pietro - *AT*
 Berzano di Tortona - *AL*
 Berzo Demo - *BS*
 Berzo Inferiore - *BS*
 Berzo San Fermo - *BG*
 Besana in Brianza - *MI*
 Besate - *MI*
 Besenello - *TN*
 Besenzone - *PC*
 Besnate - *VA*
 Besozzo - *VA*
 Bessude - *SS*
 Bettola - *PC*
 Bettona - *PG*
 Beura-Cardezza - *NO*
 Bevagna - *PG*
 Beverino - *SP*
 Bevilacqua - *VR*
 Bezzecca - *TN*
 Bianca villa - *CT*
 Bianchi - *CS*
 Bianco - *RC*
 Biandrate - *NO*
 Biandronno - *VA*
 Bianzano - *BG*
 Bianzè - *VC*
 Bianzone - *SO*
 Biassono - *MI*
 Bibbiano - *RE*
 Bibbiena - *AR*
 Bibbona - *LI*
 Bibiana - *TO*
 Bicari - *FG*
 Bicinicco - *UD*
 Bidoni - *CA*
 Biella - *VC*
 Bienna - *BS*
 Bieno - *TN*
 Bientina - *PI*
 Bigarello - *MN*
 Binago - *CO*
 Binasco - *MI*
 Binetto - *BA*
 Bioglio - *VC*
 Bionaz - *AO*
 Bione - *BS*
 Birori - *NU*
 Bisaccia - *AV*
 Bisacquino - *PA*
 Bisceglie - *BA*
 Bisegna - *AQ*
 Bisenti - *TE*
 Bisignano - *CS*
 Bistagno - *AL*
 Bisuschio - *VA*
 Bitetto - *BA*
 Bitonto - *BA*
 Bitritto - *BA*
 Bitti - *NU*
 Bivona - *AG*
 Bivongi - *RC*
 Bizzarone - *CO*
 Bleggio Inferiore - *TN*
 Bleggio Superiore - *TN*
 Bello - *BG*
 Blera - *VT*
 Blessagno - *CO*
 Blevio - *CO*
 Boara Pisani - *PD*
 Bobbio - *PC*
 Bobbio Pellice - *TO*
 Boca - *NO*
 Bocchigliero - *CS*
 Boccioleto - *VC*
 Bocenago - *TN*
 Bodio Lomnago - *VA*
 Boffarola d'Adda - *MI*
 Boffalora sopra Ticino - *MI*
 Bogliasco - *GE*
 Bognanco - *NO*
 Bogogno - *NO*
 Bolano - *CB*
 Boissano - *SV*
 Bolano - *SP*
 Bolbeno - *TN*
 Bolgare - *BG*
 Bollate - *MI*
 Bollengo - *TO*
 Bologna - *BO*
 Bolognano - *PE*
 Bolognetta - *PA*
 Bolognola - *MC*
 Bolotana - *NU*
 Bolsena - *VT*
 Boltiere - *BG*
 Bolzano - *BZ*
 Bolzano Novarese - *NO*
 Bolzano Vicentino - *VI*
 Bomarzo - *VT*
 Bomba - *CH*
 Bompensiere - *CL*
 Bompietro - *PA*
 Bomporto - *MO*
 Bonarcado - *CA*
 Bonassola - *SP*
 Bonate Sopra - *BG*
 Bonate Sotto - *BG*
 Bonavigo - *VR*
 Bondeno - *FE*
 Bondo - *TN*
 Bondone - *TN*
 Bonea - *BN*
 Bonefro - *CB*
 Bonemerse - *CR*
 Bonifati - *CS*
 Bonito - *AV*
 Bonnanaro - *SS*
 Bono - *SS*
 Bonorva - *SS*
 Bonvicino - *CN*
 Borbona - *RI*
 Borca di Cadore - *BL*
 Bordano - *UD*
 Bordighera - *IM*
 Bordolano - *CR*
 Bore - *PR*
 Boretto - *RE*
 Borgaro Torinese - *TO*
 Borgetto - *PA*
 Borghetto d'Arroscia - *IM*
 Borghetto di Borbera - *AL*
 Borghetto di Vara - *SP*
 Borghetto Lodigiano - *MI*
 Borghetto Santo Spirito - *SV*
 Borghi - *FO*
 Borgia - *CZ*
 Borgiallo - *TO*
 Borgio Verezzi - *SV*
 Borgo a Mozzano - *LU*
 Borgocollefegato - *RI*
 Borgo d'Ale - *VC*
 Borgo di Terzo - *BG*
 Borgoforte - *MN*
 Borgofranco d'Ivrea - *TO*
 Borgofranco sul Po - *MN*
 Borgolavezzaro - *NO*
 Borgomale - *CN*
 Borgomanero - *NO*
 Borgomaro - *IM*
 Borgomasino - *TO*
 Borgone Susa - *TO*
 Borgonovo Val Tidone - *PC*
 Borgo Pace - *PS*
 Borgo Priolo - *PV*
 Borgoratto Alessandrino - *AL*
 Borgoratto Mormorolo - *PV*
 Borgoricco - *PD*
 Borgo San Dalmazzo - *CN*
 Borgo San Giacomo - *BS*
 Borgo San Giovanni - *MI*
 Borgo San Lorenzo - *FI*
 Borgo San Martino - *AL*
 Borgo San Siro - *PV*
 Borgosatollo - *BS*
 Borgosesia - *VC*
 Borgo Ticino - *NO*
 Borgo Tossignano - *BO*

- Borgo Val di Taro - *PR*
 Borgo Valsugana - *TN*
 Borgo Velino - *RI*
 Borgo Vercelli - *VC*
 Bormida - *SV*
 Bormio - *SO*
 Bornasco - *PV*
 Borno - *BS*
 Borore - *NU*
 Borrello - *CH*
 Borriana - *VC*
 Borso del Grappa - *TV*
 Bortigali - *NU*
 Bortigiadas - *SS*
 Borutta - *SS*
 Borzonasca - *GE*
 Bosa - *NU*
 Bosaro - *RO*
 Boschi Sant'Anna - *VR*
 Bosco Chiesanuova - *VR*
 Bosco Marengo - *AL*
 Bosconero - *TO*
 Boscoreale - *NA*
 Boscotrecase - *NA*
 Bosentino - *TN*
 Bosta - *CN*
 Bosio - *AL*
 Bosio Parini - *CO*
 Bosnasco - *PV*
 Bossico - *BG*
 Bossolasco - *CN*
 Botricello - *CZ*
 Bottanuco - *BG*
 Botticino - *BS*
 Bottida - *SS*
 Bova - *RC*
 Bovalino - *RC*
 Bova Marina - *RC*
 Bovegno - *BS*
 Boves - *CN*
 Bovezzo - *BS*
 Boville Ernica - *FR*
 Bovino - *FG*
 Bovisio-Masclago - *MI*
 Bovolenta - *PD*
 Bovolone - *VR*
 Bozzole - *AL*
 Bozzolo - *MN*
 Bra - *CN*
 Bracca - *BG*
 Bracciano - *ROMA*
 Bracigliano - *SA*
 Braies - *BZ*
 Brancaleone - *RC*
 Brandico - *BS*
 Brandizzo - *TO*
 Branzi - *BG*
 Braone - *BS*
 Brebbia - *VA*
 Breda di Piave - *TV*
 Bregano - *VA*
 Breganze - *VI*
 Bregnano - *CO*
 Breguzzo - *TN*
 Breia - *VC*
 Brembate - *BG*
 Brembate di Sopra - *BG*
 Brembilla - *BG*
 Brembio - *MI*
 Breme - *PV*
 Brendola - *VI*
 Brenna - *CO*
 Brennero - *BZ*
 Breno - *BS*
 Brenta - *VA*
 Brentino Belluno - *VR*
 Brentonico - *TN*
 Brenzone - *VR*
 Brescello - *RE*
 Brescia - *BS*
 Bresimo - *TN*
 Bressana Bottarone - *PV*
 Bressanone - *BZ*
 Bressanvido - *VI*
 Bresso - *MI*
 Brez - *TN*
 Brezzo di Bedero - *VA*
 Briaglia - *CN*
 Briatico - *CZ*
 Bricherasio - *TO*
 Brienno - *CO*
 Brienza - *PZ*
 Briga Alta - *CN*
 Briga Novarese - *NO*
 Brignano-Fracata - *AL*
 Brignano Gera d'Adda - *BG*
 Brindisi - *BR*
 Brindisi Montagna - *PZ*
 Brinzio - *VA*
 Briona - *NO*
 Brione - *BS*
 Brione - *TN*
 Briosco - *MI*
 Brisighella - *RA*
 Brissago-Valtravaglia - *VA*
 Brissogne - *AO*
 Brittoli - *PE*
 Brivio - *CO*
 Broccostella - *FR*
 Brogliano - *VI*
 Brognaturo - *CZ*
 Brolo - *ME*
 Brondello - *CN*
 Broni - *PV*
 Bronte - *CT*
 Bronzolo - *BZ*
 Brossasco - *CN*
 Brozzo - *TO*
 Brovello-Carpugnino - *NO*
 Brozolo - *TO*
 Brugherio - *MI*
 Brugine - *PD*
 Brugnato - *SP*
 Brugnera - *UD*
 Bruino - *TO*
 Brumano - *BG*
 Brunate - *CO*
 Brunello - *VA*
 Brunico - *BZ*
 Bruno - *AT*
 Brusaporto - *BG*
 Brusasco - *TO*
 Brusciano - *NA*
 Brusimpiano - *VA*
 Brusnengo - *VC*
 Brusson - *AO*
 Bruzolo - *TO*
 Bruzzano Zeffirio - *RC*
 Bubbiano - *MI*
 Bubbio - *AT*
 Bucchianico - *CH*
 Bucchieri - *SR*
 Bucciano - *BN*
 Buccinasco - *MI*
 Buccino - *SA*
 Bucine - *AR*
 Buddusò - *SS*
 Budoia - *UD*
 Budrio - *BO*
 Buggiano - *PT*
 Buglio in Monte - *SO*
 Bugnara - *AQ*
 Buguggiate - *VA*
 Buia - *UD*
 Bulciago - *CO*
 Bulgarograsso - *CO*
 Bultei - *SS*
 Bulzi - *SS*
 Buonabitacolo - *SA*
 Buonalbergo - *BN*
 Buonanotte - *CH*
 Buonconvento - *SI*
 Buonvicino - *CS*
 Burago di Molgora - *MI*
 Burcei - *CA*
 Burgio - *AG*
 Burgos - *SS*
 Buriasco - *TO*
 Burolo - *TO*
 Buronzo - *VC*
 Busachi - *CA*
 Busalla - *GE*
 Busana - *RE*
 Busano - *TO*
 Busca - *CN*
 Buscate - *MI*
 Buscemi - *SR*
 Buseto Palizzolo - *TP*
 Busnago - *MI*
 Bussero - *MI*
 Busseto - *PR*
 Bussi sul Tirino - *PE*
 Busso - *CB*
 Bussolengo - *VR*
 Bussoleno - *TO*
 Busto Arsizio - *VA*
 Busto Garolfo - *MI*
 Butera - *CL*
 Buti - *PI*
 Buttapietra - *VR*
 Buttigliera Alta - *TO*
 Buttigliera d'Asti - *AT*
 Buttrio - *UD*
- C**
- Cabella Ligure - *AL*
 Cabiate - *CO*
 Cabras - *CA*
 Caccamo - *PA*
 Caccuri - *CZ*
 Ca' d'Andrea - *CR*
 Cadegliano-Viconago - *VA*
 Cadelbosco di Sopra - *RE*
 Cadeo - *PC*
 Caderzone - *TN*
 Cadoneghe - *PD*
 Cadorago - *CO*
 Cadrezzate - *VA*
 Caerano di San Marco - *TV*
 Cafasse - *TO*
 Caggiano - *SA*
 Cagli - *PS*
 Cagliari - *CA*
 Caglio - *CO*
 Cagnano Amiterno - *AQ*
 Cagnano Varano - *FG*
 Cagno - *CO*
 Cagnò - *TN*
 Caianello - *CE*
 Caiazzo - *CE*
 Caines - *BZ*
 Caino - *BS*
 Calolo - *SO*
 Cairano - *AV*
 Cairate - *VA*
 Cairo Montenotte - *SV*
 Caivano - *NA*
 Calabritto - *AV*
 Calalzo - *BL*
 Calamandrana - *AT*
 Calamonaci - *AG*
 Calangianus - *SS*
 Calanna - *RC*
 Calasca-Castiglione - *NO*
 Calascibetta - *EN*
 Calascio - *AQ*
 Calasetta - *CA*
 Calatabiano - *CT*
 Calatafimi - *TP*
 Calavino - *TN*
 Calcata - *VT*
 Calceranica al Lago - *TN*
 Calci - *PI*
 Calciano - *MT*
 Calcinaia - *PI*
 Calcinate - *BG*
 Calcinato - *BS*
 Calcio - *BG*
 Calco - *CO*
 Caldaro - *BZ*
 Calderola - *MC*
 Calderara di Reno - *BO*
 Caldes - *TN*
 Caldiero - *VR*
 Caldogno - *VI*
 Caldonazzo - *TN*
 Calendasco - *PC*
 Calenzano - *FI*
 Caletano - *PR*
 Calice al Cornoviglio - *SP*
 Calice Ligure - *SV*
 Calimera - *LE*
 Calitri - *AV*
 Calizzano - *SV*
 Callabiana - *VC*
 Calliano - *AT*
 Calliano - *TN*
 Calolziocorte - *BG*
 Calopezzati - *CS*
 Calosso - *AT*
 Caloveto - *CS*
 Caltabellotta - *AG*
 Caltagirone - *CT*
 Caltanissetta - *CL*
 Caltavuturo - *PA*
 Caltignaga - *NO*
 Calto - *RO*
 Caltrano - *VI*
 Calusco d'Adda - *BG*
 Caluso - *TO*
 Calvagese della Riviera - *BS*
 Calvanico - *SA*
 Calvatone - *CR*
 Calvello - *PZ*
 Calvene - *VI*

- Calvenzano - *BG*
 Calvera - *PZ*
 Calvi dell'Umbria - *TR*
 Calvignano - *PV*
 Calvignasco - *MI*
 Calvi Risorta - *CE*
 Calvi San Nazzaro - *BN*
 Calvisano - *BS*
 Calvizzano - *NA*
 Camagna - *AL*
 Camaiole - *LU*
 Camairago - *MI*
 Camandona - *VC*
 Camastra - *AG*
 Cambiagio - *MI*
 Cambiano - *TO*
 Cambiasca - *NO*
 Camburzano - *VC*
 Camerana - *CN*
 Camerano - *AN*
 Camerano Casasco - *AT*
 Camerata Cornello - *BG*
 Camerata Nuova - *ROMA*
 Camerata Picena - *AN*
 Cameri - *NO*
 Camerino - *MC*
 Camerota - *SA*
 Camigliano - *CE*
 Caminata - *PC*
 Camini - *RC*
 Camino - *AL*
 Camino al Tagliamento - *UD*
 Camisano - *CR*
 Camisano Vicentino - *VI*
 Cammarata - *AG*
 Camo - *CN*
 Camogli - *GE*
 Campagna - *SA*
 Campagna Lupia - *VE*
 Campagnuolo di Roma - *ROMA*
 Campagnatico - *GR*
 Campagnola Cremasca - *CR*
 Campagnola Emilia - *RE*
 Campana - *CS*
 Camparada - *MI*
 Campeigne - *RE*
 Campello sul Clitunno - *PG*
 Campertogno - *VC*
 Campi Bisenzio - *FI*
 Campiglia Cervo - *VC*
 Campiglia dei Berici - *VI*
 Campiglia Marittima - *LI*
 Campiglione-Fenile - *TO*
 Campione d'Italia - *CO*
 Campi Salentina - *LE*
 Campitello di Fassa - *TN*
 Campi - *TE*
 Campobasso - *CB*
 Campobello di Licata - *AG*
 Campobello di Mazara - *TP*
 Campo Calabro - *RC*
 Campochiaro - *CB*
 Campodarsego - *PD*
 Campodenno - *TN*
 Campo di Giove - *AQ*
 Campodimele - *LT*
 Campodipietra - *CB*
 Campo di Trens - *BZ*
 Campodolcino - *SO*
 Campodoro - *PD*
 Campofelice di Fitalia - *PA*
 Campofelice di Roccella - *PA*
 Campofilone - *AP*
 Campofiorito - *PA*
 Campofornido - *UD*
 Campofranco - *CL*
 Campogalliano - *MO*
 Campolattaro - *BN*
 Campoli Appennino - *FR*
 Campoli del Monte Taburno - *BN*
 Campolieto - *CB*
 Campo Ligure - *GE*
 Campolongo al Torre - *UD*
 Campolongo Maggiore - *VE*
 Campolongo sul Brenta - *VI*
 Campomaggiore - *PZ*
 Campomarino - *CB*
 Campomorone - *GE*
 Campo nell'Elba - *LI*
 Camponogara - *VE*
 Campora - *SA*
 Camporeale - *PA*
 Camporgiano - *LU*
 Camporosso - *IM*
 Camporotondo di Fiastrone - *MC*
 Camporotondo Etneo - *CT*
 Camposampiero - *PD*
 Campo San Martino - *PD*
 Camposano - *NA*
 Camposanto - *MO*
 Campospinoso - *PV*
 Campotosto - *AQ*
 Campo Tures - *BZ*
 Camugnano - *BO*
 Canale - *CN*
 Canale Monterano - *ROMA*
 Canal San Bovo - *TN*
 Canaro - *RO*
 Canazei - *TN*
 Cancellara - *PZ*
 Cancellato ed Arnone - *CE*
 Canda - *RO*
 Candela - *FG*
 Candelo - *VC*
 Candia Canavese - *TO*
 Candia Lomellina - *PV*
 Candiana - *PD*
 Candida - *AV*
 Candidoni - *RC*
 Candiolo - *TO*
 Canegrate - *MI*
 Canelli - *AT*
 Canepina - *VT*
 Caneva - *UD*
 Canevino - *PV*
 Canicatti - *AG*
 Canicattini Bagni - *SR*
 Canino - *VT*
 Canischio - *TO*
 Canistro - *AQ*
 Canna - *CS*
 Cannalunga - *SA*
 Cannara - *PG*
 Cannero Riviera - *NO*
 Canneto Pavese - *PV*
 Canneto sull'Oglio - *MN*
 Cannobio - *NO*
 Cannole - *LE*
 Canolo - *RC*
 Canonica d'Adda - *BG*
 Canosa di Puglia - *BA*
 Canosa Sannita - *CH*
 Canosio - *CN*
 Cansano - *AQ*
 Cantagallo - *FI*
 Cantalice - *RI*
 Cantalupa - *TO*
 Cantalupo in Sabina - *RI*
 Cantalupo Ligure - *AL*
 Cantalupo nel Sannio - *CB*
 Cantarana - *AT*
 Cantello - *VA*
 Canterano - *ROMA*
 Cantiano - *PS*
 Cantolira - *TO*
 Cantù - *CO*
 Canzano - *TE*
 Canzo - *CO*
 Caorle - *VE*
 Caorso - *PC*
 Capaccio - *SA*
 Capaci - *PA*
 Capannoli - *PI*
 Capannori - *LU*
 Capena - *ROMA*
 Capergnanica - *CR*
 Capestrano - *AQ*
 Capiago Intimiano - *CO*
 Capistrano - *CZ*
 Capistrello - *AQ*
 Capitignano - *AQ*
 Capizzi - *ME*
 Capizzone - *BG*
 Capodimonte - *VT*
 Capo di Ponte - *BS*
 Capo d'Orlando - *ME*
 Capodrise - *CE*
 Capoliveri - *LI*
 Capolona - *AR*
 Caponago - *MI*
 Caporciano - *AQ*
 Caposele - *AV*
 Capoterra - *CA*
 Capovalle - *BS*
 Cappadocia - *AQ*
 Cappella Cantone - *CR*
 Cappella de' Picenardi - *CR*
 Cappella Maggiore - *TV*
 Cappelle sul Tavo - *PE*
 Capracotta - *CB*
 Capraia e Limite - *FI*
 Capraia Isola - *LI*
 Capralba - *CR*
 Capranica - *VT*
 Capranica Prenestina - *ROMA*
 Caprarica di Lecce - *LE*
 Caprarola - *VT*
 Caprauna - *CN*
 Caprese Michelangelo - *AR*
 Caprezzo - *NO*
 Capri - *NA*
 Capriana - *TN*
 Capriano del Colle - *BS*
 Capriata d'Orba - *AL*
 Capriate San Gervasio - *BG*
 Capriati a Volturno - *CE*
 Caprie - *TO*
 Capriglia Irpina - *AV*
 Caprignone - *AT*
 Caprile - *VC*
 Capri Leone - *ME*
 Caprino Bergamasco - *BG*
 Caprino Veronese - *VR*
 Capriolo - *BS*
 Capriva del Friuli - *GO*
 Capua - *CE*
 Capurso - *BA*
 Caraffa del Bianco - *RC*
 Caraffa di Catanzaro - *CZ*
 Caraglio - *CN*
 Caramagna Piemonte - *CN*
 Caramanico - *PE*
 Carano - *TN*
 Carapelle - *FG*
 Carapelle Calvisio - *AQ*
 Carasco - *GE*
 Carassai - *AP*
 Carate Brianza - *MI*
 Carate Urio - *CO*
 Caravaggio - *BG*
 Caravate - *VA*
 Caravino - *TO*
 Caravonica - *IM*
 Carbognano - *VT*
 Carbonara al Ticino - *PV*
 Carbonara di Nola - *NA*
 Carbonara di Po - *MN*
 Carbonara Scrivia - *AL*
 Carbonate - *CO*
 Carbone - *PZ*
 Carbonera - *TV*
 Carbonia - *CA*
 Carcare - *SV*
 Carceri - *PD*
 Carcoforo - *VC*
 Cardano al Campo - *VA*
 Cardé - *CN*
 Cardeto - *RC*
 Cardinale - *CZ*
 Cardito - *NA*
 Careggine - *LU*
 Carema - *TO*
 Carenno - *BG*
 Carentino - *AL*
 Careri - *RC*
 Caresana - *VC*
 Caresanablot - *VC*
 Carezzano - *AL*
 Carfizzi - *CZ*
 Cargeghe - *SS*
 Cariati - *CS*
 Carife - *AV*
 Carignano - *TO*
 Carimate - *CO*
 Carinaro - *CE*
 Carini - *PA*
 Carinola - *CE*
 Carisio - *VC*
 Carisolo - *TN*
 Carlantino - *FG*
 Carlazzo - *CO*
 Carlentini - *SR*
 Carlino - *UD*
 Carloforte - *CA*
 Carlopoli - *CZ*
 Carmagnola - *TO*
 Carmiano - *LE*
 Carmignano - *FI*
 Carmignano di Brenta - *PD*
 Carnago - *VA*
 Carnate - *MI*
 Carobbio degli Angeli - *BG*
 Carolei - *CS*
 Carona - *BG*
 Caronia - *ME*
 Caronno Pertusella - *VA*
 Caronno Varesino - *VA*
 Carosino - *TA*
 Carovigno - *BR*
 Carovilli - *CB*

- Carpaneto Piacentino - *PC*
 Carpanzano - *CS*
 Carpasio - *IM*
 Carpegna - *PS*
 Carpenedolo - *BS*
 Carpeneto - *AL*
 Carpi - *MO*
 Carpiano - *MF*
 Carpignano Salentino - *LE*
 Carpignano Sesia - *NO*
 Carpineti - *RE*
 Carpineto della Nòra - *PE*
 Carpineto Romano - *ROMA*
 Carpineto Sinello - *CH*
 Carpino - *FG*
 Carpinone - *CB*
 Carrara - *MS*
 Carrara San Giorgio - *PD*
 Carrara Santo Stefano - *PD*
 Carré - *VI*
 Carrega Ligure - *AL*
 Carro - *SP*
 Carrodano - *SP*
 Carrosio - *AL*
 Carrù - *CN*
 Carsoli - *AQ*
 Cartigliano - *VI*
 Cartignano - *CN*
 Cartoceto - *PS*
 Cartosio - *AL*
 Cartura - *PD*
 Carugate - *MI*
 Carugo - *CO*
 Carunchio - *CH*
 Carvico - *BG*
 Carzano - *TN*
 Casabona - *CZ*
 Casacalenda - *CB*
 Casacanditella - *CH*
 Casagiove - *CE*
 Casalanguida - *CH*
 Casalattico - *FR*
 Casalbeltrame - *NO*
 Casalbordino - *CH*
 Casalbore - *AV*
 Casalborgone - *TO*
 Casalbuono - *SA*
 Casalbuttano ed Uniti - *CR*
 Casal Cermelli - *AL*
 Casalciprano - *CB*
 Casal di Principe - *CE*
 Casalduni - *BN*
 Casalecchio di Reno - *BO*
 Casale Corte Cerro - *NO*
 Casale Cremasco Vidolasco - *CR*
 Casale di Scodosia - *PD*
 Casaleggio Boiro - *AL*
 Casaleggio Novara - *NO*
 Casale Litta - *VA*
 Casale Marittimo - *PI*
 Casale Monferrato - *AL*
 Casaleone - *VR*
 Casale sul Sile - *TV*
 Casaletto Ceredano - *CR*
 Casaletto di Sopra - *CR*
 Casaletto Lodigiano - *MI*
 Casaletto Spartano - *SA*
 Casaletto Vaprio - *CR*
 Casalfumanese - *BO*
 Casalgrande - *RE*
 Casalgrasso - *CN*
 Casalincontrada - *CH*
 Casalino - *NO*
 Casalmaggiore - *CR*
 Casalmalocco - *MI*
 Casalmorano - *CR*
 Casalmoro - *MN*
 Casalnoceto - *AL*
 Casalnuovo di Napoli - *NA*
 Casalnuovo Lucano - *PZ*
 Casalnuovo Monterotaro - *FG*
 Casaloldo - *MN*
 Casalpusterlengo - *MI*
 Casalromano - *MN*
 Casalsèrugo - *PD*
 Casaluçe - *CE*
 Casalvecchio di Puglia - *FG*
 Casalvecchio Siculo - *ME*
 Casal Velino - *SA*
 Casalvieri - *FR*
 Casalvolone - *NO*
 Casalzuigno - *VA*
 Casamarciano - *NA*
 Casamassima - *BA*
 Casamicciola Terme - *NA*
 Casandrino - *NA*
 Casanova Elvo - *VC*
 Casanova Lerrone - *SV*
 Casanova Lonati - *PV*
 Casape - *ROMA*
 Casapinta - *VC*
 Casaprota - *RI*
 Casapulla - *CE*
 Casarano - *LE*
 Casargo - *CO*
 Casarile - *MI*
 Casarsa della Delizia - *UD*
 Casarza Ligure - *GE*
 Casasco - *AL*
 Casasco d'Intelvi - *CO*
 Casatenovo - *CO*
 Casatisma - *PV*
 Casavatore - *NA*
 Casazza - *BG*
 Cascia - *PG*
 Casciago - *VA*
 Casciana Terme - *PI*
 Cascina - *PI*
 Cascine San Giacomo - *VC*
 Cascinette d'Ivrea - *TO*
 Casei Gerola - *PV*
 Caselette - *TO*
 Casella - *GE*
 Caselle in Pittari - *SA*
 Caselle Landi - *MI*
 Caselle Lurani - *MI*
 Caselle Torinese - *TO*
 Caserta - *CE*
 Casez - *TN*
 Casier - *TV*
 Casignana - *RC*
 Casina - *RE*
 Casirate d'Adda - *BG*
 Caslino d'Erba - *CO*
 Casnate con Bernate - *CO*
 Casnigo - *BG*
 Casola di Napoli - *NA*
 Casola in Lunigiana - *MS*
 Casola Valsenio - *RA*
 Casole Bruzio - *CS*
 Casole d'Elsa - *SI*
 Casoli - *CH*
 Casorate Primo - *PV*
 Casorate Sempione - *VA*
 Casorezzo - *MI*
 Casoria - *NA*
 Casorzo - *AT*
 Casperia - *RI*
 Cassoggio - *SO*
 Cassacco - *UD*
 Cassago Brianza - *CO*
 Cassano allo Ionio - *CS*
 Cassano d'Adda - *MI*
 Cassano delle Murge - *BA*
 Cassano Irpino - *AV*
 Cassano Magnago - *VA*
 Cassano Spinola - *AL*
 Cassano Valcuvia - *VA*
 Cassaro - *SR*
 Cassiglio - *BG*
 Cassina de' Pecchi - *MI*
 Cassina Rizzardi - *CO*
 Cassinasso - *AT*
 Cassina Valsassina - *CO*
 Cassine - *AL*
 Cassinelle - *AL*
 Cassinetta di Lugagnano - *MI*
 Cassino - *FR*
 Cassola - *VI*
 Cassolnovo - *PV*
 Castagnaro - *VR*
 Castagneto Carducci - *LI*
 Castagneto Po - *TO*
 Castagnito - *CN*
 Castagnole delle Lanze - *AT*
 Castagnole Monferrato - *AT*
 Castagnole Piemonte - *TO*
 Castana - *PV*
 Castano Primo - *MI*
 Casteggio - *PV*
 Castegnato - *BS*
 Castegnaro - *VI*
 Castelbaldo - *PD*
 Castel Baronia - *AV*
 Castelbelforte - *MN*
 Castelbellino - *AN*
 Castelbello Ciardes - *BZ*
 Castelbianco - *SV*
 Castel Boglione - *AT*
 Castel Bolognese - *RA*
 Castelbottaccio - *CB*
 Castelbuono - *PA*
 Castel Campagnano - *CE*
 Castel Castagna - *TE*
 Castelcivita - *SA*
 Castel Colonna - *AN*
 Castel Condino - *TN*
 Castelcovati - *BS*
 Castelcucco - *TV*
 Casteldaccia - *PA*
 Castel d'Aiano - *BO*
 Castel d'Ario - *MN*
 Castel d'Azzano - *VR*
 Casteldelci - *PS*
 Casteldelfino - *CN*
 Castel del Giudice - *CB*
 Castel del Monte - *AQ*
 Castel del Piano - *GR*
 Castel del Rio - *BO*
 Castel di Casio - *BO*
 Casteldidone - *CR*
 Castel di Ieri - *AQ*
 Castel di Iudica - *CT*
 Castel di Lama - *AP*
 Castel di Lucio - *ME*
 Castel di Sangro - *AQ*
 Castel di Sasso - *CE*
 Castel di Tora - *RI*
 Castelfidardo - *AN*
 Castelfiorentino - *FI*
 Castel Focognano - *AR*
 Castelfondo - *TN*
 Castelforte - *LT*
 Castelfranci - *AV*
 Castel Franco di Sopra - *AR*
 Castel Franco di Sotto - *PI*
 Castel Franco Emilia - *MO*
 Castel Franco in Miscano - *BN*
 Castel Franco Veneto - *TV*
 Castel Frentano - *CH*
 Castel Gabbiano - *CR*
 Castel Gandolfo - *ROMA*
 Castel Giorgio - *TR*
 Castel Goffredo - *MN*
 Castelgomberto - *VI*
 Castelgrande - *PZ*
 Castel Guelfo di Bologna - *BO*
 Castalguglielmo - *RO*
 Castelguidone - *CH*
 Castellabate - *SA*
 Castellafiume - *AQ*
 Castell'Alfero - *AT*
 Castellalto - *TE*
 Castellammare del Golfo - *TP*
 Castellammare di Stabia - *NA*
 Castellamonte - *TO*
 Castellana Grotte - *BA*
 Castellana Sicula - *PA*
 Castellana - *TA*
 Castellania - *AL*
 Castellanza - *VA*
 Castellar - *CN*
 Castellaro - *RE*
 Castellar Guidobono - *AL*
 Castellaro - *IM*
 Castell'Arquato - *PC*
 Castellavazzo - *BL*
 Castell'Azzara - *GR*
 Castellazzo Bormida - *AL*
 Castellazzo Novarese - *NO*
 Castelleone - *CR*
 Castelleone di Suasa - *AN*
 Castellero - *AT*
 Castelletto Cervo - *VC*
 Castelletto d'Erro - *AL*
 Castelletto di Branduzzo - *PV*
 Castelletto d'Orba - *AL*
 Castelletto Merli - *AL*
 Castelletto Molina - *AT*
 Castelletto Monferrato - *AL*
 Castelletto sopra Ticino - *NO*
 Castelletto Stura - *CN*
 Castelletto Uzzone - *CN*
 Castelli - *TE*
 Castelli Calepio - *BG*
 Castellina in Chianti - *SI*
 Castellinaldo - *CN*
 Castellina Marittima - *PI*
 Castellino del Biferno - *CB*
 Castellino Tanaro - *CN*
 Castelliri - *FR*
 Castello Cabiaglio - *VA*
 Castello d'Agogna - *PV*
 Castello d'Alife - *CE*
 Castello d'Argile - *BO*
 Castello dell'Acqua - *SO*
 Castello di Annone - *AT*
 Castello di Brianza - *CO*
 Castello di Cisterna - *NA*
 Castello di Fiemme - *TN*

- Castello di Godego - *TV*
 Castello di Serravalle - *BO*
 Castello Tesino - *TN*
 Castellucchio - *MN*
 Castelluccio dei Sauri - *FG*
 Castelluccio Inferiore - *PZ*
 Castelluccio Superiore - *PZ*
 Castelluccio Valmaggiore - *FG*
 Castell'Umberto - *ME*
 Castel Madama - *ROMA*
 Castel Maggiore - *BO*
 Castelmagno - *CN*
 Castelmarte - *CO*
 Castelmassa - *RO*
 Castelmauro - *CB*
 Castel Mella - *BS*
 Castelmazzano - *PZ*
 Castel Mola - *ME*
 Castelmorrone - *CE*
 Castelnovetto - *PV*
 Castelnovo Bariano - *RO*
 Castelnovo del Friuli - *UD*
 Castelnovo di Sotto - *RE*
 Castelnovo ne' Monti - *RE*
 Castelnovo - *TN*
 Castelnovo Belbo - *AT*
 Castelnovo Berardenga - *SI*
 Castelnovo Bocca d'Adda - *MI*
 Castelnovo Bormida - *AL*
 Castelnovo Bozzente - *CO*
 Castelnovo Calcea - *AT*
 Castelnovo Cilento - *SA*
 Castelnovo della Daunia - *FG*
 Castelnovo di Ceva - *CN*
 Castelnovo di Conza - *SA*
 Castelnovo di Farfa - *RI*
 Castelnovo di Garfagnana - *LU*
 Castelnovo di Porto - *ROMA*
 Castelnovo di Val di Cecina - *PI*
 Castelnovo di Verona - *VR*
 Castelnovo Don Bosco - *AT*
 Castelnovo Magra - *SP*
 Castelnovo Nigra - *TO*
 Castelnovo Parano - *FR*
 Castelnovo Rangone - *MO*
 Castelnovo Scrvia - *AL*
 Castelpagano - *BN*
 Castelpetroso - *CB*
 Castelpizzuto - *CB*
 Castelplanio - *AN*
 Castelpoto - *BN*
 Castelraimondo - *MC*
 Castel Ritaldi - *PG*
 Castel Rocchero - *AT*
 Castelrotto - *BZ*
 Castel Rozzone - *BG*
 Castel San Giorgio - *SA*
 Castel San Giovanni - *PC*
 Castel San Lorenzo - *SA*
 Castel San Niccolò - *AR*
 Castel San Pietro dell'Emilia - *BO*
 Castel San Pietro Romano - *ROMA*
 Castel Sant'Angelo - *RI*
 Castelsantangelo - *MC*
 Castel Sant'Elia - *VT*
 Castel San Vincenzo - *CB*
 Castelsaraceno - *PZ*
- Castelsardo - *SS*
 Castelseprio - *VA*
 Castelsilano - *CZ*
 Castelspina - *AL*
 Casteltermini - *AG*
 Castelvecchana - *VA*
 Castelvecchio Calvisio - *AQ*
 Castelvecchio di Rocca Barbena - *SV*
 Castelvecchio Subequo - *AQ*
 Castelvenere - *BN*
 Castelverde - *CR*
 Castelverrino - *CB*
 Castelvetere in Val Fortore - *BN*
 Castelvetere sul Calore - *AV*
 Castelvetrano - *TP*
 Castelvetro di Modena - *MO*
 Castelvetro Piacentino - *PC*
 Castel Viscardo - *TR*
 Castelvisconti - *CR*
 Castel Vittorio - *IM*
 Castel Volturno - *CE*
 Castenaso - *BO*
 Castenedolo - *BS*
 Castiglione a Casauria - *PE*
 Castiglione Chiavarese - *GE*
 Castiglione Cosentino - *CS*
 Castiglione d'Adda - *MI*
 Castiglione dei Pepoli - *BO*
 Castiglione del Genovesi - *SA*
 Castiglione del Lago - *PG*
 Castiglione della Pescaia - *GR*
 Castiglione delle Stiviere - *MN*
 Castiglione di Garfagnana - *LU*
 Castiglione d'Intelvi - *CO*
 Castiglione di Sicilia - *CT*
 Castiglione d'Orcia - *SI*
 Castiglione Falletto - *CN*
 Castiglione in Teverina - *VT*
 Castiglione Messer Marino - *CH*
 Castiglione Messer Raimondo - *TE*
 Castiglione Olona - *VA*
 Castiglione Tinella - *CN*
 Castiglione Torinese - *TO*
 Castiglione Fibocchi - *AR*
 Castiglione Fiorentino - *AR*
 Castignano - *AP*
 Castilenti - *TE*
 Castino - *CN*
 Castione Andevenno - *SO*
 Castione della Presolana - *BG*
 Castions di Strada - *UD*
 Castiraga Vidardo - *MI*
 Casto - *BS*
 Castorano - *AP*
 Castrezzato - *BS*
 Castri di Lecce - *LE*
 Castignano de' Greci - *LE*
 Castignano del Capo - *LE*
 Castro - *BG*
 Castrocaro e Terra del Sole - *FO*
 Castrocielo - *FR*
 Castro dei Volsci - *FR*
 Castrolifippo - *AG*
 Castrolibero - *CS*
 Castronno - *VA*
 Castronuovo di Sant'Andrea - *PZ*
- Castronuovo di Sicilia - *PA*
 Castropignano - *CB*
 Castoreale - *ME*
 Castoregio - *CS*
 Castrovillari - *CS*
 Catania - *CT*
 Catanzaro - *CZ*
 Catenanuova - *EN*
 Catignano - *PE*
 Cattolica - *FO*
 Cattolica Eraclea - *AG*
 Caulonia - *RC*
 Cautano - *BN*
 Cavacurta - *MI*
 Cava de' Tirreni - *SA*
 Cavaglia - *VC*
 Cavaglietto - *NO*
 Cavaglio d'Agogna - *NO*
 Cavaglio-Spocchia - *NO*
 Cavagnolo - *TO*
 Cavaion Veronese - *VR*
 Cavalese - *TN*
 Cavallasca - *CO*
 Cavallerleone - *CN*
 Cavallermaggiore - *CN*
 Cavallino - *LE*
 Cavallirio - *NO*
 Cava Manara - *PV*
 Cavareno - *TN*
 Cavargna - *CO*
 Cavarina con Premezzo - *VA*
 Cavarzere - *VE*
 Cavaso del Tomba - *TV*
 Cavasso Nuovo - *UD*
 Cavatore - *AL*
 Cavazzo Carnico - *UD*
 Cave - *ROMA*
 Cavedago - *TN*
 Cavedine - *TN*
 Cavenago d'Adda - *MI*
 Cavenago di Brianza - *MI*
 Cavernago - *BG*
 Cavezzo - *MO*
 Cavizzana - *TN*
 Cavour - *TO*
 Cavriago - *RE*
 Cavriana - *MN*
 Cavriglia - *AR*
 Cazzago Brabbia - *VA*
 Cazzago San Martino - *BS*
 Cazzano di Tramigna - *VR*
 Ceccano - *FR*
 Cecima - *PV*
 Cecina - *LI*
 Cedegolo - *BS*
 Cedrasco - *SO*
 Cefalà Diana - *PA*
 Cefalù - *PA*
 Ceggia - *VE*
 Ceglie Messapico - *BR*
 Celano - *AQ*
 Celenza sul Trigno - *CH*
 Celenza Valfortore - *FG*
 Celico - *CS*
 Cella Dati - *CR*
 Cellamare - *BA*
 Cella Monte - *AL*
 Cellara - *CS*
 Cellarengo - *AT*
 Cellatica - *BS*
 Celle di Bulgheria - *SA*
 Celle di Macra - *CN*
- Celle di San Vito - *FG*
 Celle Enomondo - *AT*
 Celle Ligure - *SV*
 Celleno - *VT*
 Cellere - *VT*
 Cellino Attanasio - *TE*
 Cellino San Marco - *BR*
 Cellio - *VC*
 Cembra - *TN*
 Cenadi - *CZ*
 Cenate Sopra - *BG*
 Cenate Sotto - *BG*
 Cencenighe - *BL*
 Cene - *BG*
 Ceneselli - *RO*
 Cengio - *SV*
 Centallo - *CN*
 Centa San Nicolò - *TN*
 Cento - *FE*
 Centola - *SA*
 Centrache - *CZ*
 Centuripe - *EN*
 Cepagatti - *PE*
 Ceppaloni - *BN*
 Ceppo Morelli - *NO*
 Ceperano - *FR*
 Cerami - *EN*
 Ceranesi - *GE*
 Cerano - *NO*
 Cerano d'Intelvi - *CO*
 Ceranova - *PV*
 Ceraso - *SA*
 Cercemaggiore - *CB*
 Cercenasco - *TO*
 Cercepicecola - *CB*
 Cerchiara di Calabria - *CS*
 Cerchio - *AQ*
 Cercino - *SO*
 Cercivento - *UD*
 Cercola - *NA*
 Cerda - *PA*
 Cerea - *VR*
 Ceregnano - *RO*
 Cerenzia - *CZ*
 Ceres - *TO*
 Ceresara - *MN*
 Cereseto - *AL*
 Ceresole Alba - *CN*
 Ceresole Reale - *TO*
 Cerete - *BG*
 Ceretto Lomellina - *PV*
 Cernago - *PV*
 Ceriale - *SV*
 Ceriana - *IM*
 Ceriano Laghetto - *MI*
 Cerignale - *PC*
 Cerignola - *FG*
 Cerisano - *CS*
 Cermenate - *CO*
 Cermes - *BZ*
 Cernignano - *TE*
 Cernobbio - *CO*
 Cernusco Montevicchia - *CO*
 Cernusco sul Naviglio - *MI*
 Cerreto Castello - *VC*
 Cerreto d'Asti - *AT*
 Cerreto d'Esi - *AN*
 Cerreto di Spoleto - *PG*
 Cerreto Grue - *AL*
 Cerreto Guidi - *FI*
 Cerreto Laziale - *ROMA*
 Cerreto Sannita - *BN*

- Cerretto delle Langhe - *CN*
 Cerrina - *AL*
 Cerrione - *VC*
 Cerro al Lambro - *MI*
 Cerro al Volturmo - *CB*
 Cerro Maggiore - *MI*
 Cerro Tanaro - *AT*
 Cerro Veronese - *VR*
 Cersosimo - *PZ*
 Certaldo - *FI*
 Certosa di Pavia - *PV*
 Cerva - *CZ*
 Cervara di Roma - *ROMA*
 Cervarese Santa Croce - *PD*
 Cervaro - *FR*
 Cervasca - *CN*
 Cervatto - *VC*
 Cerveno - *BS*
 Cervere - *CN*
 Cervesima - *PV*
 Cerveteri - *ROMA*
 Cervia - *RA*
 Cervicati - *CS*
 Cervignano d'Adda - *MI*
 Cervignano del Friuli - *UD*
 Cervinara - *AV*
 Cervino - *CE*
 Cervo - *IM*
 Cerzeto - *CS*
 Cesa - *CE*
 Cesana Brianza - *CO*
 Cesana Torinese - *TO*
 Cesano Boscone - *MI*
 Cesano Maderno - *MI*
 Cesara - *NO*
 Cesarò - *ME*
 Cesate - *MI*
 Cesello Brianza - *CO*
 Cesena - *FO*
 Cesenatico - *FO*
 Cesinali - *AV*
 Cesio - *IM*
 Cesiomaggiore - *BL*
 Cessalto - *TV*
 Cessaniti - *CZ*
 Cessapalombo - *MC*
 Cessole - *AT*
 Cetara - *SA*
 Ceto - *BS*
 Cetona - *SI*
 Cetraro - *CS*
 Ceva - *CN*
 Cevo - *BS*
 Challant Saint Anselme - *AO*
 Challant Saint Victor - *AO*
 Chambave - *AO*
 Chamois - *AO*
 Champdepraz - *AO*
 Champorcher - *AO*
 Charvensod - *AO*
 Châtillon - *AO*
 Cherasco - *CN*
 Cheremule - *SS*
 Chialamberto - *TO*
 Chiampo - *VI*
 Chianche - *AV*
 Chianciano Terme - *SI*
 Chianni - *PI*
 Chianocco - *TO*
 Chiaramonte Gulfi - *RG*
 Chiaramonti - *SS*
 Chiarano - *TV*
 Chiaravalle - *AN*
 Chiaravalle Centrale - *CZ*
 Chiari - *BS*
 Chiaromonte - *PZ*
 Chiauci - *CB*
 Chiavari - *GE*
 Chiavenna - *SO*
 Chiaverano - *TO*
 Chienes - *BZ*
 Chieri - *TO*
 Chiesa in Valmalenco - *SO*
 Chiesanuova - *TO*
 Chies d'Alpago - *BL*
 Chieti - *CH*
 Chieuti - *FG*
 Chieve - *CR*
 Chignolo d'Isola - *BG*
 Chignolo Po - *PV*
 Chioggia - *VE*
 Chiomonte - *TO*
 Chions - *UD*
 Chiopris-Viscone - *UD*
 Chitignano - *AR*
 Chioduno - *BG*
 Chiuppano - *VI*
 Chiuro - *SO*
 Chiusa - *BZ*
 Chiusa di Pesio - *CN*
 Chiusa di San Michele - *TO*
 Chiusaforte - *UD*
 Chiusanico - *IM*
 Chiusano d'Asti - *AT*
 Chiusano di San Domenico - *AV*
 Chiusa Sclafani - *PA*
 Chiusavecchia - *IM*
 Chiusdino - *SI*
 Chiusi - *SI*
 Chiusi della Verna - *AR*
 Chivasso - *TO*
 Cianciana - *AG*
 Ciano d'Enza - *RE*
 Cibiana - *BL*
 Cicagna - *GE*
 Cicala - *CZ*
 Cicciano - *NA*
 Cicerale - *SA*
 Civigliano - *ROMA*
 Cicognolo - *CR*
 Ciconio - *TO*
 Cigliano - *VC*
 Cigliè - *CN*
 Cigognola - *PV*
 Cigole - *BS*
 Cilavegna - *PV*
 Cimadolmo - *TV*
 Cimbergo - *BS*
 Cimego - *TN*
 Ciminà - *RC*
 Ciminna - *PA*
 Cimitile - *NA*
 Cimolais - *UD*
 Cimone - *TN*
 Cinaglio - *AT*
 Cineto Romano - *ROMA*
 Cingia de' Botti - *CR*
 Cingoli - *MC*
 Cingiano - *GR*
 Cinisello Balsamo - *MI*
 Cinisi - *PA*
 Cino - *SO*
 Cinquefrondi - *RC*
 Cintano - *TO*
 Cinte Tesino - *TN*
 Cinto Caomaggiore - *VE*
 Cinto Euganeo - *PD*
 Cinzano - *TO*
 Ciorlano - *CE*
 Cipressa - *IM*
 Circello - *BN*
 Ciriè - *TO*
 Cirigliano - *MT*
 Cirimido - *CO*
 Cirò - *CZ*
 Cirò Marina - *CZ*
 Cis - *TN*
 Cisano Bergamasco - *BG*
 Cisano sul Neva - *SV*
 Ciserano - *BG*
 Cislago - *VA*
 Cisliano - *MI*
 Cismon del Grappa - *VI*
 Cison di Valmarino - *TV*
 Cissone - *CN*
 Cisterna d'Asti - *AT*
 Cisterna di Latina - *LT*
 Cisternino - *BR*
 Citerna - *PG*
 Cittadella - *PD*
 Città della Pieve - *PG*
 Città di Castello - *PG*
 Cittaducale - *RI*
 Cittanova - *RC*
 Cittareale - *RI*
 Città Sant'Angelo - *PE*
 Cittiglio - *VA*
 Civate - *CO*
 Civenna - *CO*
 Civezza - *IM*
 Civezzano - *TN*
 Civiasco - *VC*
 Cividale del Friuli - *UD*
 Cividate al Piano - *BG*
 Cividate Camuno - *BS*
 Civita - *CS*
 Civitacampomarano - *CB*
 Civitacastellana - *VT*
 Civita d'Antino - *AQ*
 Civitaluparella - *CH*
 Civitanova del Sannio - *CB*
 Civitanova Marche - *MC*
 Civitaquana - *PE*
 Civitavecchia - *ROMA*
 Civitella Alfedena - *AQ*
 Civitella Casanova - *PE*
 Civitella d'Agliano - *VT*
 Civitella del Tronto - *TE*
 Civitella di Romagna - *FO*
 Civitella in Val di Chiana - *AR*
 Civitella Messer Raimondo - *CH*
 Civitella Paganico - *GR*
 Civitella Roveto - *AQ*
 Civitella San Paolo - *ROMA*
 Civo - *SO*
 Claino con Osteno - *CO*
 Claut - *UD*
 Clauzetto - *UD*
 Clavesana - *CN*
 Claviere - *TO*
 Cles - *TN*
 Cleto - *CS*
 Clivio - *VA*
 Cloz - *TN*
 Clusone - *BG*
 Coassolo Torinese - *TO*
 Coazze - *TO*
 Coazzolo - *AT*
 Coccaglio - *BS*
 Cocconato - *AT*
 Cocquio-Trevisago - *VA*
 Cocullo - *AQ*
 Codevigo - *PD*
 Codevilla - *PV*
 Codigoro - *FE*
 Codognè - *TV*
 Codogno - *MI*
 Codroipo - *UD*
 Codrongianes - *SS*
 Coggola - *VC*
 Cogliate - *MI*
 Cogne - *AO*
 Cogoleto - *GE*
 Cogollo del Cengio - *VI*
 Cogorno - *GE*
 Colazza - *NO*
 Colbordolo - *PS*
 Colcavagno - *AT*
 Colere - *BG*
 Colfelice - *FR*
 Coli - *PC*
 Colico - *CO*
 Collagna - *RE*
 Collalto Sabino - *RI*
 Collarmele - *AQ*
 Collazzone - *PG*
 Collebeato - *BS*
 Colle Brianza - *CO*
 Collecchio - *PR*
 Collecchio - *PE*
 Colle d'Anchise - *CB*
 Colledara - *TE*
 Colledimacne - *CH*
 Colledimezzo - *CH*
 Colle di Tora - *RI*
 Colle di Val d'Elsa - *SI*
 Colleferro - *ROMA*
 Collegiove - *RI*
 Collegno - *TO*
 Collelongo - *AQ*
 Collepardo - *FR*
 Collepasso - *LE*
 Collepietra - *AQ*
 Colletterto Castelnuovo - *TO*
 Colletterto Giacosa - *TO*
 Collesalvetti - *LI*
 Colle San Magno - *FR*
 Colle Sannita - *BN*
 Collesano - *PA*
 Colle Santa Lucia - *BL*
 Colletorto - *CB*
 Colle Umberto - *TV*
 Collevocchio - *RI*
 Colliano - *SA*
 Colli a Volturmo - *CB*
 Colli del Tronto - *AP*
 Colli di Labro - *RI*
 Collinas - *CA*
 Collio - *BS*
 Collobiano - *VC*
 Colloredo di Monte Albano - *UD*
 Colmurano - *MC*
 Colobraro - *MT*
 Cologna Veneta - *VR*
 Cologne - *BS*
 Cologno al Serio - *BG*

- Colognola ai Colli - *VR*
 Cologno Monzese - *MI*
 Colonna - *ROMA*
 Colonnella - *TE*
 Colonna - *CO*
 Colorina - *SO*
 Colorno - *PR*
 Colosimi - *CS*
 Colturano - *MI*
 Colzate - *BG*
 Comabbio - *VA*
 Comacchio - *FE*
 Comano - *MS*
 Comazzo - *MI*
 Comeglians - *UD*
 Comelico Superiore - *BL*
 Comerio - *VA*
 Comezzano-Cizzago - *BS*
 Comignago - *NO*
 Comiso - *RG*
 Comitini - *AG*
 Comiziano - *NA*
 Commessaggio - *MN*
 Commezzadura - *TN*
 Como - *CO*
 Compiano - *PR*
 Comunanza - *AP*
 Comun Nuovo - *BG*
 Cona - *VE*
 Conca Casale - *CB*
 Conca dei Marini - *SA*
 Conca della Campania - *CE*
 Concamarise - *VR*
 Concei - *TN*
 Concerviano - *RI*
 Concesio - *BS*
 Conco - *VI*
 Concordia Sagitaria - *VE*
 Concordia sulla Secchia - *MO*
 Concorezzo - *MI*
 Condino - *TN*
 Condofuri - *RC*
 Condove - *TO*
 Condrò - *ME*
 Conegliano - *TV*
 Confienza - *PV*
 Configni - *RI*
 Confienti - *CZ*
 Coniolo - *AL*
 Conselice - *RA*
 Conselve - *PD*
 Consiglio di Rumo - *CO*
 Contarina - *RO*
 Contessa Entellina - *PA*
 Contigliano - *RI*
 Contrada - *AV*
 Controguerra - *TE*
 Controne - *SA*
 Contursi - *SA*
 Conversano - *BA*
 Conza della Campania - *AV*
 Conzano - *AL*
 Copertino - *LE*
 Copiano - *PV*
 Copparo - *FE*
 Corana - *PV*
 Corato - *BA*
 Corbara - *SA*
 Corbetta - *MI*
 Corbola - *RO*
 Corchiano - *VT*
 Corciano - *PG*
 Cordenons - *UD*
 Cordignano - *TV*
 Cordovado - *UD*
 Coredo - *TN*
 Coreglia Antelminelli - *LU*
 Coreglia Ligure - *GE*
 Coreno Ausonio - *FR*
 Corfinio - *AQ*
 Cori - *LT*
 Coriano - *FO*
 Corigliano Calabro - *CS*
 Corigliano d'Otranto - *LE*
 Corinaldo - *AN*
 Corio - *TO*
 Corleone - *PA*
 Corleto Monforte - *SA*
 Corleto Perticara - *PZ*
 Cormano - *MI*
 Cormons - *GO*
 Corna Imagna - *BG*
 Cornale - *PV*
 Cornaredo - *MI*
 Cornate d'Adda - *MI*
 Cornedo all'Isarco - *BZ*
 Cornedo Vicentino - *VI*
 Cornegliano Laudense - *MI*
 Cornelliano d'Alba - *CN*
 Corniglio - *PR*
 Corno di Rosazzo - *UD*
 Corno Giovine - *MI*
 Cornovecchio - *MI*
 Cornuda - *TV*
 Correggio - *RE*
 Correzzana - *MI*
 Correzzola - *PD*
 Corrido - *CO*
 Corridonia - *MC*
 Corropoli - *TE*
 Corsano - *LE*
 Corsico - *MI*
 Corsione - *AT*
 Cortaccia - *BZ*
 Cortale - *CZ*
 Cortandone - *AT*
 Cortanze - *AT*
 Cortazzone - *AT*
 Corte Brugnatella - *PC*
 Corte de' Cortesi con Cignone - *CR*
 Corte de' Frati - *CR*
 Corte Franca - *BS*
 Cortemaggiore - *PC*
 Cortemilia - *CN*
 Corteno Golgi - *BS*
 Cortenova - *CO*
 Cortenuova - *BG*
 Corteolona - *PV*
 Corte Palasio - *MI*
 Cortiglione - *AT*
 Cortina all'Adige - *BZ*
 Cortina d'Ampezzo - *BL*
 Cortino - *TE*
 Cortona - *AR*
 Corvara - *PE*
 Corvara in Badia - *BZ*
 Corvino San Quirico - *PV*
 Corzano - *BS*
 Coscano - *UD*
 Cosenza - *CS*
 Cosio d'Arroscia - *IM*
 Cosio Valtellino - *SO*
 Cosoleto - *RC*
 Cossano Belbo - *CN*
 Cossano Canavese - *TO*
 Cossato - *VC*
 Cosseria - *SV*
 Cossignano - *AP*
 Cossogno - *NO*
 Cossoline - *SS*
 Cossombrato - *AT*
 Costabissara - *VI*
 Costacciaro - *PG*
 Costa de' Nobili - *PV*
 Costa di Rovigo - *RO*
 Costa di Serina - *BG*
 Costa Masnaga - *CO*
 Costa Monticelli - *BG*
 Costanzana - *VC*
 Costarainera - *IM*
 Costa Valle Imagna - *BG*
 Costa Vescovato - *AL*
 Costa Volpino - *BG*
 Costermano - *VR*
 Costigliole d'Asti - *AT*
 Costigliole Saluzzo - *CN*
 Cotignola - *RA*
 Cotronei - *CZ*
 Cottanello - *RI*
 Courmayeur - *AO*
 Covo - *BG*
 Cozzo - *PV*
 Craco - *MT*
 Cràndola - *CO*
 Cravagliana - *VC*
 Cravanzana - *CN*
 Craveggia - *NO*
 Creazzo - *VI*
 Crecchio - *CH*
 Credaro - *BG*
 Credera Rubbiano - *CR*
 Crema - *CR*
 Cremella - *CO*
 Cremonaga - *VA*
 Cremeno - *CO*
 Cremia - *CO*
 Cremolino - *AL*
 Cremona - *CR*
 Cremonese - *CR*
 Crescentino - *VC*
 Crespadoro - *VI*
 Crespiano del Grappa - *TV*
 Crespellano - *BO*
 Crespiatica - *MI*
 Crespina - *PI*
 Crespino - *RO*
 Cressa - *NO*
 Crevacuore - *VC*
 Crevalcore - *BO*
 Crevola d'Ossola - *NO*
 Crispano - *NA*
 Crispiano - *TA*
 Crissolo - *CN*
 Crocefleschi - *GE*
 Crocetta del Montello - *TV*
 Crodo - *NO*
 Crognaleto - *TE*
 Cropolati - *CS*
 Cropani - *CZ*
 Crosa - *VC*
 Crosia - *CS*
 Crosio della Valle - *VA*
 Crotone - *CZ*
 Crotta d'Adda - *CR*
 Crova - *VC*
 Croviana - *TN*
 Crucoli - *CZ*
 Cuasso al Monte - *VA*
 Cuccaro Monferrato - *AL*
 Cuccaro Vetere - *SA*
 Cucciago - *CO*
 Cuceglio - *TO*
 Cuggiono - *MI*
 Cugliate - Fabiasco - *VA*
 Cuglieri - *NU*
 Cugnoli - *PE*
 Cumiana - *TO*
 Cumignano sul Naviglio - *CR*
 Cunardo - *VA*
 Cuneo - *CN*
 Cunevo - *TN*
 Cunico - *AT*
 Cuornè - *TO*
 Cupello - *CH*
 Cupra Marittima - *AP*
 Cupramontana - *AN*
 Cura Carpignano - *PV*
 Cureggio - *NO*
 Curiglia con Monteviasco - *VA*
 Curinga - *CZ*
 Curino - *VC*
 Curno - *BG*
 Curon Venosta - *BZ*
 Cursi - *LE*
 Cursolo-Orasso - *NO*
 Curtarolo - *PD*
 Curtatone - *MN*
 Curti - *CE*
 Cusago - *MI*
 Cusano Milanino - *MI*
 Cusano Mutri - *BN*
 Cusino - *CO*
 Cusio - *BG*
 Custonaci - *TP*
 Cutigliano - *PT*
 Cutro - *CZ*
 Cutrofiano - *LE*
 Cuviglio - *VA*
 Cuvio - *VA*

D

- Daiano - *TN*
 Dalmine - *BG*
 Dambel - *TN*
 Danta - *BL*
 Daone - *TN*
 Darè - *TN*
 Darto - *BS*
 Dasà - *CZ*
 Davagna - *GE*
 Daverio - *VA*
 Davoli - *CZ*
 Dazio - *SO*
 Decimomannu - *CA*
 Decimoputzu - *CA*
 Decollatura - *CZ*
 Dego - *SV*
 Deiva Marina - *SP*
 Delebio - *SO*
 Delia - *CL*
 Delianuova - *RC*
 Deliceto - *FG*
 Dello - *BS*
 Demonte - *CN*
 Denice - *AL*
 Denno - *TN*
 Dernice - *AL*
 Derovere - *CR*

Deruta - *PG*
 Dervio - *CO*
 Desana - *VC*
 Desenzano del Garda - *BS*
 Desio - *MI*
 Desulo - *NU*
 Diamante - *CS*
 Diano Arentino - *IM*
 Diano Castello - *IM*
 Diano d'Alba - *CN*
 Diano Marina - *IM*
 Diano San Pietro - *IM*
 Dicomano - *FI*
 Dignano - *UD*
 Dimaro - *TN*
 Dinami - *CZ*
 Dipignano - *CS*
 Diso - *LE*
 Divignano - *NO*
 Dizzasco - *CO*
 Dobbiaco - *BZ*
 Doberdò del Lago - *GO*
 Dogliani - *CN*
 Dogliola - *CH*
 Dogna - *UD*
 Dolce - *VR*
 Dolceacqua - *IM*
 Dolcedo - *IM*
 Dolegna del Collio - *GO*
 Dolianova - *CA*
 Dolo - *VE*
 Dolzago - *CO*
 Domanico - *CS*
 Domaso - *CO*
 Domègge di Cadore - *BL*
 Domicella - *AV*
 Domodossola - *NO*
 Domus de Maria - *CA*
 Domusnovas - *CA*
 Don - *TN*
 Donada - *RO*
 Donato - *VC*
 Dongo - *CO*
 Donnaz - *AO*
 Donori - *CA*
 Dorgali - *NU*
 Dorio - *CO*
 Dormelletto - *NO*
 Dorno - *PV*
 Dorsino - *TN*
 Dorzano - *VC*
 Dosolo - *MN*
 Dossena - *BG*
 Dosso del Liro - *CO*
 Doues - *AO*
 Dovadola - *FO*
 Dovera - *CR*
 Dozza - *BO*
 Dragoni - *CE*
 Drapia - *CZ*
 Drena - *TN*
 Drenchia - *UD*
 Dresano - *MI*
 Drezzo - *CO*
 Drizzona - *CR*
 Dro - *TN*
 Dronero - *CN*
 Druento - *TO*
 Duogno - *NO*
 Dualchi - *NU*
 Dubino - *SO*
 Dueville - *VI*

Dugenta - *BN*
 Duino Aurisina - *TS*
 Dumenza - *VA*
 Duno - *VA*
 Durazzano - *BN*
 Duronio - *CB*
 Dusino San Michele - *AT*

E

Eboli - *SA*
 Edolo - *BS*
 Egna - *BZ*
 Elice - *PE*
 Ello - *CO*
 Elva - *CN*
 Emarese - *AO*
 Empoli - *FI*
 Endine Gaiano - *BG*
 Enego - *VI*
 Enemonzo - *UD*
 Enna - *EN*
 Entracque - *CN*
 Entratico - *BG*
 Envie - *CN*
 Episcopia - *PZ*
 Eraclea - *VE*
 Erba - *CO*
 Erbè - *VR*
 Erbezzo - *VR*
 Erbusco - *BS*
 Erchie - *BR*
 Erice - *TP*
 Erli - *SV*
 Erto e Casso - *UD*
 Erve - *BG*
 Esanatoglia - *MC*
 Escalaplano - *NU*
 Escolca - *NU*
 Esine - *BS*
 Esino Lario - *CO*
 Esperia - *FR*
 Esportatu - *SS*
 Este - *PD*
 Esterzili - *NU*
 Etroubles - *AO*
 Eupilio - *CO*
 Exilles - *TO*

F

Fabbrica Curone - *AL*
 Fabbriche di Vallico - *LU*
 Fabbrico - *RE*
 Fabriano - *AN*
 Fabrica di Roma - *VT*
 Fabrizia - *CZ*
 Fabro - *TR*
 Faedis - *UD*
 Faedo - *TN*
 Faedo Valtellino - *SO*
 Faenza - *RA*
 Faeto - *FG*
 Fagagna - *UD*
 Faggeto Lario - *CO*
 Faggiano - *TA*
 Fagnano Alto - *AQ*
 Fagnano Castello - *CS*

Fagnano Olona - *VA*
 Faicchio - *BN*
 Fai della Paganella - *TN*
 Falcade - *BL*
 Falconara Albanese - *CS*
 Falconara Marittima - *AN*
 Falcone - *ME*
 Faleria - *VT*
 Falerna - *CZ*
 Falerone - *AP*
 Falmenta - *NO*
 Faloppio - *CO*
 Falvaterra - *FR*
 Falzes - *BZ*
 Fanano - *MO*
 Fanna - *UD*
 Fano - *PS*
 Fano Adriano - *TE*
 Fara Filiorum Petri - *CH*
 Fara Gera d'Adda - *BG*
 Fara in Sabina - *RI*
 Fara Novarese - *NO*
 Fara Olivana con Sola - *BG*
 Fara San Martino - *CH*
 Fara Vicentino - *VI*
 Fardella - *PZ*
 Farigliano - *CN*
 Farindola - *PE*
 Farini d'Olmo - *PC*
 Farnese - *VT*
 Farra d'Alpago - *BL*
 Farra di Soligo - *TV*
 Farra d'Isonzo - *GO*
 Fasano - *BR*
 Fascia - *GE*
 Fauglia - *PI*
 Faule - *CN*
 Favale di Malvaro - *GE*
 Favara - *AG*
 Faver - *TN*
 Favignana - *TP*
 Favria - *TO*
 Feisoglio - *CN*
 Feletto - *TO*
 Felino - *PR*
 Felitto - *SA*
 Felizzano - *AL*
 Felonica - *MN*
 Feltre - *BL*
 Fegnèro - *CO*
 Fenestrelle - *TO*
 Fenis - *AO*
 Ferentillo - *TR*
 Ferentino - *FR*
 Ferla - *SR*
 Fermignano - *PS*
 Fermo - *AP*
 Ferno - *VA*
 Feroletto Antico - *CZ*
 Feroletto della Chiesa - *RC*
 Ferrandina - *MT*
 Ferrara - *FE*
 Ferrara di Monte Baldo - *VR*
 Ferrazzano - *CB*
 Ferrera di Varese - *VA*
 Ferrera Erbognone - *PV*
 Ferrere - *AT*
 Ferriere - *PC*
 Ferruzzano - *RC*
 Fiamignano - *RI*
 Fiano - *TO*
 Fiano Romano - *ROMA*

Fiastra - *MC*
 Fivè - *TN*
 Ficarazzi - *PA*
 Ficarolo - *RO*
 Ficarra - *ME*
 Ficulle - *TR*
 Fidenza - *PR*
 Fiè - *BZ*
 Fiera di Primiero - *TN*
 Fierozzo - *TN*
 Fiesco - *CR*
 Fiesole - *FI*
 Fiesse - *BS*
 Fiesso d'Artico - *VE*
 Fiesso Umbertino - *RO*
 Figino Serenza - *CO*
 Figline Valdarno - *FI*
 Figline Vegliaturo - *CS*
 Figu-Gonnosnò - *CA*
 Filacciano - *ROMA*
 Filadelfia - *CZ*
 Filandari - *CZ*
 Filattiera - *MS*
 Filetino - *FR*
 Filetto - *CH*
 Filiano - *PZ*
 Filighera - *PV*
 Filignano - *CB*
 Filogaso - *CZ*
 Flottrano - *AN*
 Finale Ligure - *SV*
 Finale Emilia - *MO*
 Fino del Monte - *BG*
 Fino Mornasco - *CO*
 Fiorano al Serio - *BG*
 Fiorano Canavese - *TO*
 Fiorano Modenese - *MO*
 Fiordimonte - *MC*
 Fiorenzuola d'Arda - *PC*
 Firenze - *FI*
 Firenzuola - *FI*
 Firmo - *CS*
 Fisciano - *SA*
 Fiuggi - *FR*
 Fiumalbo - *MO*
 Fiumara - *RC*
 Fiumedinisi - *ME*
 Fiumefreddo Bruzio - *CS*
 Fiumefreddo di Sicilia - *CT*
 Fiume Veneto - *UD*
 Fiumicello - *UD*
 Fluminata - *MC*
 Fivizzano - *MS*
 Flaibano - *UD*
 Flavon - *TN*
 Flero - *BS*
 Fermo - *AP*
 Florida - *SR*
 Florinaz - *SS*
 Flumeri - *AV*
 Fluminimaggiore - *CA*
 Flussio - *NU*
 Fobello - *VC*
 Foggia - *FG*
 Foglianise - *BN*
 Fogliano Redipuglia - *GO*
 Foglizzo - *TO*
 Foiano della Chiana - *AR*
 Foiano di Val Fortore - *BN*
 Folgaria - *TN*
 Follignano - *AP*
 Foligno - *PG*

- Follina - *TV*
 Follo - *SP*
 Follonica - *GR*
 Fombio - *MI*
 Fondachelli-Fantina - *ME*
 Fondi - *LT*
 Fondo - *TN*
 Fonni - *NU*
 Fontainemore - *AO*
 Fontanafredda - *UD*
 Fontana Liri - *FR*
 Fontanarosa - *AV*
 Fontanelice - *BO*
 Fontanella - *BG*
 Fontanelato - *PR*
 Fontanelle - *TV*
 Fontanetto d'Agogna - *NO*
 Fontanetto Po - *VC*
 Fontanigorda - *GE*
 Fontanile - *AT*
 Fontaniva - *PD*
 Fonte - *TV*
 Fontecchio - *AQ*
 Fontechiari - *FR*
 Fontegreca - *CE*
 Fonteno - *BG*
 Fontevivo - *PR*
 Fonzaso - *BL*
 Foppolo - *BG*
 Forano - *RI*
 Force - *AP*
 Forchia - *BN*
 Forcola - *SO*
 Fordongianus - *CA*
 Forenza - *PZ*
 Foresto Sparso - *BG*
 Forgaria nel Friuli - *UD*
 Forino - *AV*
 Forio - *NA*
 Forlì - *FO*
 Forlì del Sannio - *CB*
 Forlimpopoli - *FO*
 Formazza - *NO*
 Formello - *ROMA*
 Formia - *LT*
 Formicola - *CE*
 Formigara - *CR*
 Formigine - *MO*
 Formigliana - *VC*
 Formignana - *FE*
 Fornace - *TN*
 Fornelli - *CB*
 Forni Avoltri - *UD*
 Forni di Sopra - *UD*
 Forni di Sotto - *UD*
 Forno Canavese - *TO*
 Forno di Canale - *BL*
 Forno di Zoldo - *BL*
 Fornovo di San Giovanni - *BG*
 Fornovo di Taro - *PR*
 Forte dei Marmi - *LU*
 Fortezza - *BZ*
 Fortunago - *PV*
 Forza d'Agro - *ME*
 Fosciandora - *LU*
 Fosdinovo - *MS*
 Fossa - *AQ*
 Fossacesia - *CH*
 Fossalta di Piave - *VE*
 Fossalta di Portogruaro - *VE*
 Fossalto - *CB*
 Fossano - *CN*
 Fossato di Vico - *PG*
 Fossato Serralta - *CZ*
 Fossò - *VE*
 Fossombrone - *PS*
 Foza - *VI*
 Frabosa Soprana - *CN*
 Frabosa Sottana - *CN*
 Fraconalto - *AL*
 Fragnano - *TA*
 Fragneto l'Abate - *BN*
 Fragneto Monforte - *BN*
 Fraine - *CH*
 Framura - *SP*
 Francavilla al Mare - *CH*
 Francavilla Angitola - *CZ*
 Francavilla Bisio - *AL*
 Francavilla d'Ete - *AP*
 Francavilla di Sicilia - *ME*
 Francavilla Fontana - *BR*
 Francavilla in Sinni - *PZ*
 Francavilla Marittima - *CS*
 Francica - *CZ*
 Francofonte - *SR*
 Francolise - *CE*
 Frascaro - *AL*
 Frascarolo - *PV*
 Frascati - *ROMA*
 Frascineto - *CS*
 Frassilongo - *TN*
 Frassinelle Polesine - *RO*
 Frassinello Monferrato - *AL*
 Frassineto Po - *AL*
 Frassinetto - *TO*
 Frassinò - *CN*
 Frassinoro - *MO*
 Frasso Sabino - *RI*
 Frasso Telesino - *BN*
 Frattamaggiore - *NA*
 Frattaminore - *NA*
 Fratta Polesine - *RO*
 Fratta Todina - *PG*
 Fratte Rosa - *PS*
 Frazzanò - *ME*
 Fregona - *TV*
 Fresagrandinaria - *CH*
 Fresonara - *AL*
 Frigento - *AV*
 Frignano - *CE*
 Frinco - *AT*
 Frisa - *CH*
 Frisanco - *UD*
 Front - *TO*
 Frontino - *PS*
 Frontone - *PS*
 Frosinone - *FR*
 Frosolone - *CB*
 Frossasco - *TO*
 Frugarolo - *AL*
 Fubine - *AL*
 Fucescchio - *FI*
 Fuipiano Valle Imagna - *BG*
 Fumane - *VR*
 Fumone - *FR*
 Funes - *BZ*
 Furci - *CH*
 Furci Siculo - *ME*
 Furnari - *ME*
 Furore - *SA*
 Furtei - *CA*
 Fuscaldo - *CS*
 Fusignano - *RA*
 Fusine - *SO*
 Futani - *SA*
G
 Gabbioneta Binanuova - *CR*
 Gabiano - *AL*
 Gabicce Mare - *PS*
 Gaby - *AO*
 Gadesco Pieve Delmona - *CR*
 Gadoni - *NU*
 Gaeta - *LT*
 Gaggi - *ME*
 Gaggiano - *MI*
 Gaggio Montano - *BO*
 Gaglianico - *VC*
 Gagliano Aterno - *AQ*
 Gagliano Castelferrato - *EN*
 Gagliano del Capo - *LE*
 Gagliato - *CZ*
 Gagliole - *MC*
 Gaiarine - *TV*
 Gaiba - *RO*
 Gaiola - *CN*
 Gaiole in Chianti - *SI*
 Gairo - *NU*
 Gais - *BZ*
 Galati Mamertino - *ME*
 Galatina - *LE*
 Galatone - *LE*
 Galatro - *RC*
 Galbiate - *CO*
 Galeata - *FO*
 Galgagnano - *MI*
 Gallarate - *VA*
 Gallesse - *VT*
 Galliate - *NO*
 Galliate Lombardo - *VA*
 Gallivola - *PV*
 Gallicano - *LU*
 Galliciano nel Lazio - *ROMA*
 Gallicchio - *PZ*
 Galliera - *BO*
 Galliera Veneta - *PD*
 Gallinaro - *FR*
 Gallo - *VI*
 Gallipoli - *LE*
 Gallo - *CE*
 Gallodoro - *ME*
 Galluccio - *CE*
 Galtelli - *NU*
 Galzignano - *PD*
 Gamalero - *AL*
 Gambara - *BS*
 Gambarana - *PV*
 Gambasca - *CN*
 Gambassi - *FI*
 Gambatesa - *CB*
 Gambellara - *VI*
 Gamberale - *CH*
 Gambettola - *FO*
 Gambolò - *PV*
 Gambugliano - *VI*
 Gandellino - *BG*
 Gandino - *BG*
 Gandosso - *BG*
 Gangi - *PA*
 Garaguso - *MT*
 Garbagna - *AL*
 Garbagna Novarese - *NO*
 Garbagnate Milanese - *MI*
 Garbagnate Monastero - *CO*
 Garda - *VR*
 Gardone Riviera - *BS*
 Gardone Val Trompia - *BS*
 Garesio - *CN*
 Gargallo - *NO*
 Gargazzone - *BZ*
 Gargnano - *BS*
 Garlasco - *PV*
 Garlate - *CO*
 Garlenda - *SV*
 Garniga - *TN*
 Garzeno - *CO*
 Garzigliana - *TO*
 Gasperina - *CZ*
 Gassino Torinese - *TO*
 Gattatico - *RE*
 Gatteo - *FO*
 Gattico - *NO*
 Gattinara - *VC*
 Gattardo - *BS*
 Gavazzana - *AL*
 Gavello - *RO*
 Gaverina - *BG*
 Gavi - *AL*
 Gavignano - *ROMA*
 Gavirate - *VA*
 Gavoi - *NU*
 Gavorrano - *GR*
 Gazoldo degli Ippoliti - *MN*
 Gazzada Schianno - *VA*
 Gazzaniga - *BG*
 Gazzo - *PD*
 Gazzola - *PC*
 Gazzo Veronese - *VR*
 Gazzuolo - *MN*
 Gela - *CL*
 Gemmano - *FO*
 Gemona del Friuli - *UD*
 Genonzo - *VA*
 Genzignano - *ROMA*
 Genga - *AN*
 Genivolta - *CR*
 Genola - *CN*
 Genopi - *NU*
 Genova - *GE*
 Genzano di Lucania - *PZ*
 Genzano di Roma - *ROMA*
 Genzone - *PV*
 Gerace - *RC*
 Geraci Siculo - *PA*
 Gera Lario - *CO*
 Gerano - *ROMA*
 Gerenzago - *PV*
 Gerenzano - *VA*
 Gersei - *NU*
 Germagnano - *TO*
 Germagno - *NO*
 Germasino - *CO*
 Germignaga - *VA*
 Gerocarne - *CZ*
 Gerola Alta - *SO*
 Gerosa - *BG*
 Gerre de' Caprioli - *CR*
 Gesico - *CA*
 Gessate - *MI*
 Gessopalena - *CH*
 Gesturi - *CA*
 Gesualdo - *AV*
 Ghedi - *BS*
 Ghemme - *NO*
 Ghiffa - *NO*
 Ghilarza - *CA*
 Ghisalba - *BG*
 Ghislarengo - *VC*
 Giacciano con Baruchella - *RO*
 Giaglione - *TO*

- Gianico - *BS*
 Giano dell'Umbria - *PG*
 Giano Vetusto - *CE*
 Giardinello - *PA*
 Giardini - *ME*
 Giarole - *AL*
 Giarratana - *RG*
 Giarre - *CT*
 Giave - *SS*
 Giaveno - *TO*
 Giba - *CA*
 Gibellina - *TP*
 Giffenga - *VC*
 Giffone - *RC*
 Giffoni Sei Casali - *SA*
 Giffoni Valle Piana - *SA*
 Gignese - *NO*
 Gignod - *AO*
 Gildone - *CB*
 Gimigliano - *CZ*
 Ginestra degli Schiavoni - *BN*
 Ginosa - *TA*
 Gioi - *SA*
 Gioia dei Marsi - *AQ*
 Gioia del Colle - *BA*
 Gioia Sannitica - *CE*
 Gioia Tauro - *RC*
 Gioiosa Ionica - *RC*
 Gioiosa Marea - *ME*
 Giove - *TR*
 Giovinazzo - *BA*
 Giovo - *TN*
 Girasole - *NU*
 Girifalco - *CZ*
 Gironico - *CO*
 Gissi - *CH*
 Giuggianello - *LE*
 Giugliano in Campania - *NA*
 Giuliana - *PA*
 Giuliano di Roma - *FR*
 Giuliano Teatino - *CH*
 Giulianova - *TE*
 Giuncugnano - *LU*
 Giungano - *SA*
 Giurdignano - *LE*
 Giussago - *PV*
 Giussano - *MI*
 Giustenice - *SV*
 Giustino - *TN*
 Giusvalla - *SV*
 Givoletto - *TO*
 Gizzeria - *CZ*
 Glorenza - *BZ*
 Godega di Sant'Urbano - *TV*
 Godiasco - *PV*
 Godrano - *PA*
 Goito - *MN*
 Golasecca - *VA*
 Golferenzo - *PV*
 Gombito - *CR*
 Gonars - *UD*
 Goni - *CA*
 Gonnese - *CA*
 Gonnoscodina - *CA*
 Gonnosfanadiga - *CA*
 Gonnostamatza - *CA*
 Gonzaga - *MN*
 Gordona - *SO*
 Gorga - *ROMA*
 Gorgo al Monticano - *TV*
 Gorgoglione - *MT*
 Gorgonzola - *MI*
 Goriano Sicoli - *AQ*
 Gorizia - *GO*
 Gorlago - *BG*
 Gorla Maggiore - *VA*
 Gorla Minore - *VA*
 Gorle - *BG*
 Gornate-Olona - *VA*
 Gorno - *BG*
 Gorreto - *GE*
 Gorzegno - *CN*
 Gosaldo - *BL*
 Gossolengo - *PC*
 Gottasecca - *CN*
 Gottolengo - *BS*
 Govone - *CN*
 Gozzano - *NO*
 Gradara - *PS*
 Gradisca d'Isonzo - *GO*
 Grado - *GO*
 Gradoli - *VT*
 Graffignana - *MI*
 Graffignano - *VT*
 Graglia - *VC*
 Gragnano - *NA*
 Gragnano Trebbiense - *PC*
 Grammichele - *CT*
 Grana - *AT*
 Granaglione - *BO*
 Granarolo dell'Emilia - *BO*
 Grancona - *VI*
 Grandate - *CO*
 Grandola ed Uniti - *CO*
 Graniti - *ME*
 Granozzo con Monticello - *NO*
 Grantola - *VA*
 Grantorto - *PD*
 Granze - *PD*
 Grassano - *MT*
 Grassobbio - *BG*
 Gratteri - *PA*
 Grauno - *TN*
 Gravedona - *CO*
 Gravellona Lomellina - *PV*
 Gravellona Toce - *NO*
 Gravere - *TO*
 Gravina di Catania - *CT*
 Gravina in Puglia - *BA*
 Grazzanise - *CE*
 Grazzano Badoglio - *AT*
 Greccio - *RI*
 Greci - *AV*
 Greggio - *VC*
 Gremiasco - *AL*
 Gressan - *AO*
 Gressoney La Trinitè - *AO*
 Gressoney Saint Jean - *AO*
 Greve - *FI*
 Grezzago - *MI*
 Grezzana - *VR*
 Griante - *CO*
 Gricignano di Aversa - *CE*
 Grignasco - *NO*
 Grigno - *TN*
 Grimacco - *UD*
 Grimaldi - *CS*
 Grinzane Cavour - *CN*
 Grisignano di Zocco - *VI*
 Grisolia - *CS*
 Grizzana - *BO*
 Grogna - *AL*
 Gromo - *BG*
 Grondona - *AL*
 Grone - *BG*
 Grontardo - *CR*
 Gropello Cairoli - *PV*
 Gropparello - *PC*
 Groscavallo - *TO*
 Grosio - *SO*
 Grosotto - *SO*
 Grosseto - *GR*
 Grosso - *TO*
 Grottaferrata - *ROMA*
 Grottaglie - *TA*
 Grottaminarda - *AV*
 Grottammare - *AP*
 Grottazzolina - *AP*
 Grotte - *AG*
 Grotte di Castro - *VT*
 Grotteria - *RC*
 Grottole - *MT*
 Grottolella - *AV*
 Gruaro - *VE*
 Grugliasco - *TO*
 Grumello Cremonese ed Uniti - *CR*
 Grumello del Monte - *BG*
 Grumento Nova - *PZ*
 Grumes - *TN*
 Grumo Appula - *BA*
 Grumolo delle Abbadesse - *VI*
 Grumo Nevano - *NA*
 Guagnano - *LE*
 Gualdo - *MC*
 Gualdo Cattaneo - *PG*
 Gualdo Tadino - *PG*
 Gualtieri - *RE*
 Gualtieri Sicaminò - *ME*
 Guamaggiore - *CA*
 Guanzate - *CO*
 Guarcino - *FR*
 Guardabosone - *VC*
 Guardamiglio - *MI*
 Guardavalle - *CZ*
 Guarda Veneta - *RO*
 Guardea - *TR*
 Guardiafrede - *CH*
 Guardiafiera - *CB*
 Guardia Lombardi - *AV*
 Guardia Perticara - *PZ*
 Guardia Piemontese - *CS*
 Guardiaregia - *CB*
 Guardia Sanframondi - *BN*
 Guardistallo - *PI*
 Guarene - *CN*
 Guasla - *CA*
 Guastalla - *RE*
 Guazzora - *AL*
 Gubbio - *PG*
 Guido Visconti - *MI*
 Guglionesi - *CB*
 Guidizzolo - *MN*
 Guidonia Montecelio - *ROMA*
 Guiglia - *MO*
 Guilmi - *CH*
 Gurro - *NO*
 Guspini - *CA*
 Gussago - *BS*
 Gussola - *CR*
 Idro - *BS*
 Iesolo - *VE*
 Iglesias - *CA*
 Igliano - *CN*
 Ilbono - *NU*
 Illasi - *VR*
 Illorai - *SS*
 Imbersago - *CO*
 Imer - *TN*
 Imola - *BO*
 Imperia - *IM*
 Impruneta - *FI*
 Incisa in Val d'Arno - *FI*
 Incisa Scapaccino - *AT*
 Incudine - *BS*
 Induno Olona - *VA*
 Ingria - *TO*
 Intragna - *NO*
 Introbio - *CO*
 Introd - *AO*
 Introdacqua - *AQ*
 Introzzo - *CO*
 Inverigo - *CO*
 Inverno - *PV*
 Inverso Pinasca - *TO*
 Inveruno - *MI*
 Invorio - *NO*
 Inzago - *MI*
 Iolanda di Savoia - *FE*
 Ionadi - *CZ*
 Irgoli - *NU*
 Irma - *BS*
 Irsina - *MT*
 Isasca - *CN*
 Isca sullo Ionio - *CZ*
 Ischia - *NA*
 Ischia di Castro - *VT*
 Ischitella - *FG*
 Iseo - *BS*
 Isera - *TN*
 Isernia - *CB*
 Isili - *NU*
 Isnello - *PA*
 Isolabella - *TO*
 Isolabona - *IM*
 Isola d'Asti - *AT*
 Isola del Cantone - *GE*
 Isola del Giglio - *GR*
 Isola del Gran Sasso d'Italia - *TE*
 Isola della Scala - *VR*
 Isola delle Femmine - *PA*
 Isola del Liri - *FR*
 Isola del Piano - *PS*
 Isola di Capo Rizzuto - *CZ*
 Isola di Fondra - *BG*
 Isola Dovarese - *CR*
 Isola Rizza - *VR*
 Isola Sant'Antonio - *AL*
 Isolato - *SO*
 Isola Vicentina - *VI*
 Isole Tremiti - *FG*
 Isorella - *BS*
 Ispani - *SA*
 Ispica - *RG*
 Ispra - *VA*
 Issiglio - *TO*
 Issime - *AO*
 Isso - *BG*
 Issogne - *AO*
 Hône - *AO*

H

Istrana - *TV*
 Itala - *ME*
 Itri - *LT*
 Ittireddu - *SS*
 Ittiri - *SS*
 Ivano-Fracena - *TN*
 Ivrea - *TO*
 Izano - *CR*

J

Jacurso - *CZ*
 Jelsi - *CB*
 Jenne - *ROMA*
 Jerago con Orago - *VA*
 Jerzu - *NU*
 Jesi - *AN*
 Joppolo - *CZ*
 Joppolo Giancaxio - *AG*
 Jovençan - *AO*

L

Labico - *ROMA*
 Labro - *RI*
 La Cassa - *TO*
 Lacchiarella - *MI*
 Lacco Ameno - *NA*
 Lacedonia - *AV*
 Laces - *BZ*
 Laconi - *NU*
 Laerru - *SS*
 Laganadi - *RC*
 Laghi - *VI*
 Laglio - *CO*
 Lagnasco - *CN*
 Lago - *CS*
 Lagonegro - *PZ*
 Lajosanto - *FE*
 Lagundo - *BZ*
 Laigueglia - *SV*
 Lainate - *MI*
 Laino - *CO*
 Laino Borgo - *CS*
 Laino Castello - *CS*
 Laion - *BZ*
 Laives - *BZ*
 Lajatico - *PI*
 Lallio - *BG*
 La Loggia - *TO*
 La Maddalena - *SS*
 Lama dei Peligni - *CH*
 La Magdeleine - *AO*
 Lama Mocogno - *MO*
 Lambrugo - *CO*
 Lamon - *BL*
 La Morra - *CN*
 Lampedusa e Linosa - *AG*
 Lamporecchio - *PT*
 Lamporo - *VC*
 Lana - *BZ*
 Lanciano - *CH*
 Landiona - *NO*
 Landriano - *PV*
 Langhirano - *PR*
 Langosco - *PV*
 Lanusei - *NU*
 Lanuvio - *ROMA*

Lanzada - *SO*
 Lanzo d'Intelvi - *CO*
 Lanzo Torinese - *TO*
 Lapedona - *AP*
 Lapiro - *AV*
 Lappano - *CS*
 L'Aquila - *AQ*
 Larciano - *PT*
 Lardaro - *TN*
 Lardirago - *PV*
 Lari - *PI*
 Larino - *CB*
 Lasa - *BZ*
 La Salle - *AO*
 Lascari - *PA*
 Lasino - *TN*
 Lasnigo - *CO*
 La Spezia - *SP*
 Las Plassas - *CA*
 Lastebasse - *VI*
 Lastra a Signa - *FI*
 Latera - *VT*
 Laterina - *AR*
 Laterza - *TA*
 La Thuile - *AO*
 Latiano - *BR*
 Latina - *LT*
 Latisana - *UD*
 Latronico - *PZ*
 Lattarico - *CS*
 Lauco - *UD*
 Laureana Cilento - *SA*
 Laureana di Borrello - *RC*
 Lauregno - *BZ*
 Laurenzana - *PZ*
 Lauria - *PZ*
 Lauriano - *TO*
 Laurino - *SA*
 Laurito - *SA*
 Lauro - *AV*
 Lavagna - *GE*
 Lavagno - *VR*
 La Valle - *BL*
 Lavarone - *TN*
 Lavello - *PZ*
 Lavena-Ponte Tresa - *VA*
 Laveno-Mombello - *VA*
 Lavenone - *BS*
 Laviano - *SA*
 Lavis - *TN*
 Lazise - *VR*
 Lazzate - *MI*
 Lecce - *LE*
 Lecce nei Marsi - *AQ*
 Lecco - *CO*
 Leffe - *BG*
 Leggiuno-Sangiano - *VA*
 Legnago - *VR*
 Legnano - *MI*
 Legnaro - *PD*
 Lei - *NU*
 Leini - *TO*
 Leivi - *GE*
 Lemie - *TO*
 Lendinara - *RO*
 Leni - *ME*
 Lenna - *BG*
 Lenno - *CO*
 Leno - *BS*
 Lenola - *LT*
 Lenta - *VC*
 Lentate sul Seveso - *MI*
 Lentella - *CH*

Lentiai - *BL*
 Lentini - *SR*
 Leonessa - *RI*
 Leonforte - *EN*
 Leporano - *TA*
 Lequile - *LE*
 Lequio Berria - *CN*
 Lequio Tanaro - *CN*
 Lercara Friddi - *PA*
 Lerici - *SP*
 Lerma - *AL*
 Lesa - *NO*
 Leseugno - *CN*
 Lesignano de' Bagni - *PR*
 Lesina - *FG*
 Lesmo - *MI*
 Lessolo - *TO*
 Lessona - *VC*
 Lestizza - *UD*
 Letino - *CE*
 Letojanni - *ME*
 Lettere - *NA*
 Lettomanoppello - *PE*
 Lettopalena - *CH*
 Levanto - *SP*
 Levate - *BG*
 Leverano - *LE*
 Levice - *CN*
 Levico - *TN*
 Levone - *TO*
 Lezzano - *CO*
 Liberi - *CE*
 Librizzi - *ME*
 Licata - *AG*
 Licciana Nardi - *MS*
 Licenza - *ROMA*
 Licodia Eubea - *CT*
 Lierna - *CO*
 Lieto Colle - *CO*
 Lignana - *VC*
 Ligonchio - *RE*
 Ligosullo - *UD*
 Lillianes - *AQ*
 Limana - *BL*
 Limatola - *BN*
 Limbadi - *CZ*
 Limbiate - *MI*
 Limena - *PD*
 Limido Comasco - *CO*
 Limina - *ME*
 Limone Piemonte - *CN*
 Limone sul Garda - *BS*
 Limosano - *CB*
 Linarolo - *PV*
 Linguaglossa - *CT*
 Lioni - *AV*
 Lipari - *ME*
 Lipomo - *CO*
 Lirio - *PV*
 Liscate - *MI*
 Liscia - *CH*
 Lisciano Niccone - *PG*
 Lisignago - *TN*
 Lisio - *CN*
 Lissone - *MI*
 Liveri - *NA*
 Livigno - *SO*
 Livinallongo del Col di Lana - *BL*
 Livo - *CO*
 Livo - *TN*
 Livorno - *LI*
 Livorno Ferraris - *VC*

Livraga - *MI*
 Lizzanello - *LE*
 Lizzano - *TA*
 Lizzano in Belvedere - *BO*
 Loano - *SV*
 Loazzolo - *AT*
 Locana - *TO*
 Locate di Triulzi - *MI*
 Locatello - *BG*
 Locate Varesino - *CO*
 Loceri - *NU*
 Locorotondo - *BA*
 Locri - *RC*
 Loculi - *NU*
 Lodè - *NU*
 Lodi - *MI*
 Lodi Vecchio - *MI*
 Lodrino - *BS*
 Lograto - *BS*
 Loiano - *BO*
 Lomagna - *CO*
 Lomaso - *TN*
 Lomazzo - *CO*
 Lombardore - *TO*
 Lombriasco - *TO*
 Lomello - *PV*
 Lona-Lases - *TN*
 Lonate Ceppino - *VA*
 Lonate Pozzolo - *VA*
 Lonato - *BS*
 Londa - *FI*
 Longano - *CB*
 Longare - *VI*
 Longarone - *BL*
 Longhena - *BS*
 Longi - *ME*
 Longiano - *FO*
 Longobardi - *CS*
 Longobucco - *CS*
 Longone al Segrino - *CO*
 Longone Sabino - *RI*
 Lonigo - *VI*
 Loranze - *TO*
 Loreggia - *PD*
 Loreglia - *NO*
 Lorenzago di Cadore - *BL*
 Lorenzana - *PI*
 Loreo - *RO*
 Loreto - *AN*
 Loreto Aprutino - *PE*
 Loria - *TV*
 Loro Ciuffenna - *AR*
 Loro Piceno - *MC*
 Lorsaica - *GE*
 Losine - *BS*
 Lotzorai - *NU*
 Lovere - *BG*
 Lovero - *SO*
 Lozio - *BS*
 Lozza - *VA*
 Lozzo Atestino - *PD*
 Lozzo di Cadore - *BL*
 Lozzolo - *VC*
 Lu - *AL*
 Lubriano - *VT*
 Lucca - *LU*
 Lucca Sicula - *AG*
 Lucera - *FG*
 Lucignano - *AR*
 Lucito - *CB*
 Luco dei Marsi - *AQ*
 Lucoli - *AQ*
 Lugagnano Val d'Arda - *PC*

Lugnacco - *TO*
 Lugnano in Teverina - *TR*
 Lugo - *RA*
 Lugo di Vicenza - *VI*
 Luino - *VA*
 Luisago - *CO*
 Lula - *NU*
 Lumarzo - *GE*
 Lumezzane - *BS*
 Lunamatrona - *CA*
 Lunano - *PS*
 Lungavilla - *PV*
 Lungro - *CS*
 Luogosano - *AV*
 Luogosanto - *SS*
 Lupara - *CB*
 Lurago d'Erba - *CO*
 Lurago Marinone - *CO*
 Lurano - *BG*
 Luras - *SS*
 Lurate Caccivio - *CO*
 Lusciano - *CE*
 Luserna - *TN*
 Luserna San Giovanni - *TO*
 Lusernetta - *TO*
 Lusevera - *UD*
 Lusia - *RO*
 Lusiana - *VI*
 Lusigliè - *TO*
 Luson - *BZ*
 Lustra - *SA*
 Luvinate - *VA*
 Luzzana - *BG*
 Luzzara - *RE*
 Luzzi - *CS*

M

Maccagno - *VA*
 Maccastorna - *MI*
 Macchia d'Isernia - *CB*
 Macchiagodena - *CB*
 Macchia Valfortore - *CB*
 Macello - *TO*
 Macerata - *MC*
 Macerata Campania - *CE*
 Macerata Feltria - *PS*
 Macherio - *MI*
 Macoldio - *BS*
 Macomer - *NU*
 Macra - *CN*
 Macugnaga - *NO*
 Maddaloni - *CE*
 Madignano - *CR*
 Madone - *BG*
 Madonna del Sasso - *NO*
 Maenza - *LT*
 Mafalda - *CB*
 Magasa - *BS*
 Magentà - *MI*
 Maggiora - *NO*
 Maghero - *PV*
 Magione - *PG*
 Magisano - *CZ*
 Magliano Alferi - *CN*
 Magliano Alpi - *CN*
 Magliano de' Marsi - *AQ*
 Magliano di Tenna - *AP*
 Magliano in Toscana - *GR*
 Magliano Sabina - *RI*
 Magliano Vetere - *SA*

Maglie - *LE*
 Magliolo - *SV*
 Maglione - *TO*
 Magnacavallo - *MN*
 Magnago - *MI*
 Magnano - *VC*
 Magnano in Riviera - *UD*
 Magomadas - *NU*
 Magrè all'Adige - *BZ*
 Magreglio - *CO*
 Maida - *CZ*
 Maierà - *CS*
 Maierato - *CZ*
 Maiolati Spontini - *AN*
 Maiolo - *PS*
 Maiori - *SA*
 Mairago - *MI*
 Mairano - *BS*
 Maissana - *SP*
 Majano - *UD*
 Malagnino - *CR*
 Malalbergo - *BO*
 Malborghetto Valbruna - *UD*
 Malcesine - *VR*
 Malè - *TN*
 Malegno - *BS*
 Maleo - *MI*
 Malesco - *NO*
 Maletto - *CT*
 Malfa - *ME*
 Malgesso - *VA*
 Malgrate - *CO*
 Malito - *CS*
 Mallare - *SV*
 Malles Venosta - *BZ*
 Malnate - *VA*
 Malo - *VI*
 Malonno - *BS*
 Malosco - *TN*
 Maltignano - *AP*
 Malvagna - *ME*
 Malvicino - *AL*
 Malvito - *CS*
 Mammola - *RC*
 Mamoiada - *NU*
 Manciano - *GR*
 Mandanici - *ME*
 Mandas - *CA*
 Mandatoriccio - *CS*
 Mandela - *ROMA*
 Mandello del Lario - *CO*
 Mandello Vitta - *NO*
 Manduria - *TA*
 Manerba del Garda - *BS*
 Manerbio - *BS*
 Manfredonia - *FG*
 Mango - *CN*
 Mangone - *CS*
 Maniago - *UD*
 Manocalzati - *AV*
 Manoppello - *PE*
 Mansuè - *TV*
 Manta - *CN*
 Mantello - *SO*
 Mantova - *MN*
 Manzano - *UD*
 Manziana - *ROMA*
 Mapello - *BG*
 Mara - *SS*
 Maracalagonis - *CA*
 Maranello - *MO*
 Marano di Napoli - *NA*
 Marano di Valpolicella - *VR*

Marano Equo - *ROMA*
 Marano Lagunare - *UD*
 Marano Marchesato - *CS*
 Marano Principato - *CS*
 Marano sul Panaro - *MO*
 Marano Ticino - *NO*
 Marano Vicentino - *VI*
 Maranzana - *AT*
 Maratea - *PZ*
 Marcallo con Casone - *MI*
 Marcaria - *MN*
 Marcedusa - *CZ*
 Marcellina - *ROMA*
 Marcellinara - *CZ*
 Marcellini - *RI*
 Marcheno - *BS*
 Marchirolo - *VA*
 Marciana - *LI*
 Marciana Marina - *LI*
 Marcianise - *CE*
 Marciano della Chiana - *AR*
 Marcignago - *PV*
 Marcon - *VE*
 Marebbe - *BZ*
 Marene - *CN*
 Mareno di Piave - *TV*
 Marentino - *TO*
 Maretto - *AT*
 Margarita - *CN*
 Margherita di Savoia - *FG*
 Margno - *CO*
 Mariana Mantovana - *MN*
 Mariano Comense - *CO*
 Mariano del Friuli - *GO*
 Marianopoli - *CL*
 Mariglianella - *NA*
 Marigliano - *NA*
 Marina di Gioiosa Jonica - *RC*
 Marineo - *PA*
 Marina - *ROMA*
 Marlungo - *BZ*
 Marliana - *PT*
 Marmentino - *BS*
 Marmirolo - *MN*
 Marmora - *CN*
 Marnate - *VA*
 Marne - *BG*
 Marone - *BS*
 Maropati - *RC*
 Marostica - *VI*
 Marradi - *FI*
 Marrubiu - *CA*
 Marsaglia - *CN*
 Marsala - *TP*
 Marsciano - *PG*
 Marsico Nuovo - *PZ*
 Marsicovetere - *PZ*
 Marta - *VT*
 Martano - *LE*
 Martellago - *VE*
 Martello - *BZ*
 Martignacco - *UD*
 Martignana di Po - *CR*
 Martignano - *LE*
 Martina Franca - *TA*
 Martinengo - *BG*
 Martiniana Po - *CN*
 Martirano - *CZ*
 Martirano Lombardo - *CZ*
 Martis - *SS*
 Martone - *RC*
 Marudo - *MI*
 Maruggio - *TA*

Marzabotto - *BO*
 Marzano - *PV*
 Marzano Appio - *CE*
 Marzano di Nola - *AV*
 Marzi - *CS*
 Marzio - *VA*
 Masate - *MI*
 Mascali - *CT*
 Mascalucia - *CT*
 Maschito - *PZ*
 Masciago Primo - *VA*
 Maser - *TV*
 Maserà - *NO*
 Maserada sul Piave - *TV*
 Maserà di Padova - *PD*
 Masi - *PD*
 Masio - *AL*
 Maslianico - *CO*
 Masone - *GE*
 Mason Vicentino - *VI*
 Massa - *MS*
 Massa d'Albe - *AQ*
 Massa e Cozzile - *PT*
 Massa Fermana - *AP*
 Massafiscaglia - *FE*
 Massafra - *TA*
 Massalengo - *MI*
 Massa Lombarda - *RA*
 Massa Lubrense - *NA*
 Massa Marittima - *GR*
 Massa Martana - *PG*
 Massanzago - *PD*
 Massarosa - *LU*
 Massazza - *VC*
 Massello - *TO*
 Masserano - *VC*
 Massignano - *AP*
 Massimeno - *TN*
 Massimino - *SV*
 Massino Visconti - *NO*
 Massiola - *NO*
 Masullas - *CA*
 Matelica - *MC*
 Matera - *MT*
 Mati - *TO*
 Matino - *LE*
 Matrice - *CB*
 Mattie - *TO*
 Mattinata - *FG*
 Mazara del Vallo - *TP*
 Mazzano - *BS*
 Mazzano Romano - *ROMA*
 Mazzarino - *CL*
 Mazzarà Sant'Andrea - *ME*
 Mazzè - *TO*
 Mazzin - *TN*
 Mazzo di Valtellina - *SO*
 Meana di Susa - *TO*
 Meana Sardo - *NU*
 Meda - *MI*
 Mede - *PV*
 Medea - *GO*
 Medesano - *PR*
 Medicina - *BO*
 Mediglia - *MI*
 Medole - *MN*
 Medolla - *MO*
 Meduna di Livenza - *TV*
 Meduno - *UD*
 Megliadino San Fidenzio - *PD*
 Megliadino San Vitale - *PD*
 Meina - *NO*
 Mel - *BL*

- Melara - *RO*
 Melazzo - *AL*
 Meldola - *FO*
 Mele - *GE*
 Melegnano - *MI*
 Melendugno - *LE*
 Meleti - *MI*
 Melfi - *PZ*
 Melicuccà - *RC*
 Melicucco - *RC*
 Melilli - *SR*
 Melissa - *CZ*
 Melissano - *LE*
 Melito di Napoli - *NA*
 Melito di Porto Salvo - *RC*
 Melito Irpino - *AV*
 Melizzano - *BN*
 Melle - *CN*
 Mello - *SO*
 Melpignano - *LE*
 Meltina - *BZ*
 Melzo - *MI*
 Menaggio - *CO*
 Menarola - *SO*
 Menconico - *PV*
 Mendatica - *IM*
 Mendicino - *CS*
 Menfi - *AG*
 Mentana - *ROMA*
 Meolo - *VE*
 Merana - *AL*
 Merano - *BZ*
 Merate - *CO*
 Mercallo - *VA*
 Mercatello sul Metauro - *PS*
 Mercatino Conca - *PS*
 Mercato San Severino - *SA*
 Mercato Saraceno - *FO*
 Mercenasco - *TO*
 Mercogliano - *AV*
 Mereto di Tomba - *UD*
 Mergo - *AN*
 Mergozzo - *NO*
 Meri - *ME*
 Merlara - *PD*
 Merlinò - *MI*
 Merone - *CO*
 Mesagne - *BR*
 Mese - *SO*
 Mesenzana - *VA*
 Mesero - *MI*
 Mesola - *FE*
 Mesoraca - *CZ*
 Messina - *ME*
 Mestrino - *PD*
 Meta - *NA*
 Meugliano - *TO*
 Mezzago - *MI*
 Mezzana - *TN*
 Mezzana Bigli - *PV*
 Mezzana Mortigliengo - *VC*
 Mezzana Rabattono - *PV*
 Mezzane di Sotto - *VR*
 Mezzanego - *GE*
 Mezzani - *PR*
 Mezzanino - *PV*
 Mezzano - *TN*
 Mezzegra - *CO*
 Mezzenile - *TO*
 Mezzocorona - *TN*
 Mezzojuso - *PA*
 Mezzoldo - *BG*
 Mezzolombardo - *TN*
 Mezzomerico - *NO*
 Miagliano - *VC*
 Miane - *TV*
 Miasino - *NO*
 Miazzina - *NO*
 Micigliano - *RI*
 Miggiano - *LE*
 Miglianico - *CH*
 Migliarino - *FE*
 Miglierina - *CZ*
 Miglionico - *MT*
 Mignanego - *GE*
 Mignano Monte Lungo - *CE*
 Milano - *MI*
 Milazzo - *ME*
 Milena - *CL*
 Mileto - *CZ*
 Milis - *CA*
 Militello in Val di Catania - *CT*
 Militello Rosmarino - *ME*
 Millesimo - *SV*
 Milo - *CT*
 Milzano - *BS*
 Mineo - *CT*
 Minerbe - *VR*
 Minerbio - *BO*
 Minervino di Lecce - *LE*
 Minervino Murge - *BA*
 Minori - *SA*
 Minturno - *LT*
 Minucciano - *LU*
 Mioglia - *SV*
 Mira - *VE*
 Mirabella Eclano - *AV*
 Mirabella Imbaccari - *CT*
 Mirabello Monferrato - *AL*
 Mirabello Sannitico - *CB*
 Miradolo Terme - *PV*
 Miranda - *CB*
 Mirandola - *MO*
 Mirano - *VE*
 Mirto - *ME*
 Misano Adriatico - *FO*
 Misano di Gera d'Adda - *BG*
 Misilmeri - *PA*
 Misinto - *MI*
 Missaglia - *CO*
 Missanello - *PZ*
 Misterbianco - *CT*
 Mistrretta - *ME*
 Moasca - *AT*
 Moconesi - *GE*
 Modena - *MO*
 Modica - *RG*
 Modigliana - *FO*
 Modolo - *NU*
 Modugno - *BA*
 Moena - *TN*
 Moggio - *CO*
 Moggio Udinese - *UD*
 Moglia - *MN*
 Mogliano - *MC*
 Mogliano Veneto - *TV*
 Mogorella - *CA*
 Mogoro - *CA*
 Molano - *BN*
 Moimacco - *UD*
 Moio Alcantara - *ME*
 Moio de' Calvi - *BG*
 Moio della Civitella - *SA*
 Moiola - *CN*
 Mola di Bari - *BA*
 Molare - *AL*
 Molazzana - *LU*
 Molfetta - *BA*
 Molina Aterno - *AQ*
 Molina di Ledro - *TN*
 Molinara - *BN*
 Molinella - *BO*
 Molini di Triora - *IM*
 Molino dei Torti - *AL*
 Molise - *CB*
 Moliterno - *PZ*
 Mollia - *VC*
 Molochio - *RC*
 Molteno - *CO*
 Moltrasio - *CO*
 Molvena - *VI*
 Molveno - *TN*
 Mombaldone - *AT*
 Mombarcaro - *CN*
 Mombaroccio - *PS*
 Mombaruzzo - *AT*
 Mombasiglio - *CN*
 Mombello di Torino - *TO*
 Mombello Monferrato - *AL*
 Mombercelli - *AT*
 Momo - *NO*
 Mompantero - *TO*
 Mompeo - *RI*
 Momperone - *AL*
 Monacilioni - *CB*
 Monale - *AT*
 Monasterace - *RC*
 Monastero Bormida - *AT*
 Monastero di Lanzo - *TO*
 Monastero di Vasco - *CN*
 Monasterolo Casotto - *CN*
 Monasterolo del Castello - *BG*
 Monasterolo di Savigliano - *CN*
 Monastier di Treviso - *TV*
 Monastir - *CA*
 Moncalieri - *TO*
 Moncalvo - *AT*
 Moncenisio - *TO*
 Moncestino - *AL*
 Monchiero - *CN*
 Monchio delle Corti - *PR*
 Monclassico - *TN*
 Moncrivello - *VC*
 Moncucco Torinese - *AT*
 Mondaino - *FO*
 Mondavio - *PS*
 Mondolfo - *PS*
 Mondovì - *CN*
 Mondragone - *CE*
 Moneglia - *GE*
 Monesiglio - *CN*
 Monfalcone - *GO*
 Monforte d'Alba - *CN*
 Monforte San Giorgio - *ME*
 Monfumo - *TV*
 Mongardino - *AT*
 Monghidoro - *BO*
 Mongiana - *CZ*
 Mongiardino Ligure - *AL*
 Mongiuffi Melia - *ME*
 Mongrando - *VC*
 Mongrassano - *CS*
 Monguelfo - *BZ*
 Monguzzo - *CO*
 Moniga del Garda - *BS*
 Monteale - *AL*
 Monno - *BS*
 Monopoli - *BA*
 Monreale - *PA*
 Monrupino - *TS*
 Monsampietro Morico - *AP*
 Monsampolo del Tronto - *AP*
 Monsano - *AN*
 Monselice - *PD*
 Monsummano Terme - *PT*
 Montà - *CN*
 Montabone - *AT*
 Montacuto - *AL*
 Montafia - *AT*
 Montagano - *CB*
 Montagna - *BZ*
 Montagna in Valtellina - *SO*
 Montagnana - *PD*
 Montagnareale - *ME*
 Montagne - *TN*
 Montaguto - *AV*
 Montalione - *FI*
 Montalbano Elicona - *ME*
 Montalbano Ionico - *MT*
 Montalcino - *SI*
 Montaldeo - *AL*
 Montaldo Bormida - *AL*
 Montaldo di Mondovì - *CN*
 Montaldo Roero - *CN*
 Montaldo Scarampi - *AT*
 Montaldo Torinese - *TO*
 Montale - *PT*
 Montalenghe - *TO*
 Montallegro - *AG*
 Montalto delle Marche - *AP*
 Montalto di Castro - *VT*
 Montalto Dora - *TO*
 Montalto Ligure - *IM*
 Montalto Pavese - *PV*
 Montalto Uffugo - *CS*
 Montanaro - *TO*
 Montanaso Lombardo - *MI*
 Montanera - *CN*
 Montano Antilia - *SA*
 Montano Lucino - *CO*
 Montappone - *AP*
 Montaquila - *CB*
 Montasola - *RI*
 Montauro - *CZ*
 Montazzoli - *CH*
 Monte Argentario - *GR*
 Montebello - *PV*
 Montebello di Bertona - *PE*
 Montebello Ionico - *RC*
 Montebello Vicentino - *VI*
 Montebelluna - *TV*
 Montebruno - *GE*
 Montebruno - *RI*
 Montecalvo in Foglia - *PS*
 Montecalvo Irpino - *AV*
 Montecalvo Versiggia - *PV*
 Montecarlo - *LU*
 Montecarotto - *AN*
 Montecassiano - *MC*
 Montecastello - *AL*
 Monte Castello di Vibio - *PG*
 Montecastrilli - *TR*
 Montecatini Terme - *PT*
 Montecatini Val di Cecina - *PI*
 Monte Cavallo - *MC*
 Montecchia di Crosara - *VR*

- Montecchio - *TR*
 Montecchio Emilia - *RE*
 Montecchio Maggiore - *VI*
 Montecchio Precalcino - *VI*
 Monte Cerignone - *PS*
 Montechiaro d'Acqui - *AL*
 Montechiaro d'Asti - *AT*
 Montechiarugolo - *PR*
 Monteciccardo - *PS*
 Montecilfone - *CB*
 Monte Colombo - *FO*
 Montecompatri - *ROMA*
 Montecopiolo - *PS*
 Montecorice - *SA*
 Montecorvino Pugliano - *SA*
 Montecorvino Rovella - *SA*
 Montecosaro - *MC*
 Monte Cremasco - *CR*
 Montecrestese - *NO*
 Montecreto - *MO*
 Monte di Malo - *VI*
 Montedinove - *AP*
 Monte di Procida - *NA*
 Montedoro - *CL*
 Montefalcione - *AV*
 Montefalco - *PG*
 Montefalcone Appennino - *AP*
 Montefalcone di Val Fortore - *BN*
 Montefalcone nel Sannio - *CB*
 Montefano - *MC*
 Montefelcino - *PS*
 Monteferrante - *CH*
 Montefiascone - *VT*
 Montefino - *TE*
 Montefiore Conca - *FO*
 Montefiore dell'Aso - *AP*
 Montefiorino - *MO*
 Monteflavio - *ROMA*
 Monteforte Cilento - *SA*
 Monteforte d'Alpone - *VR*
 Monteforte Irpino - *AV*
 Montefortino - *AP*
 Montefranco - *TR*
 Montefredane - *AV*
 Montefusco - *AV*
 Montegabbione - *TR*
 Montegaldà - *VI*
 Montegaldella - *VI*
 Montegallo - *AP*
 Monte Giberto - *AP*
 Montegioco - *AL*
 Montegiordano - *CS*
 Montegiorgio - *AP*
 Montegrano - *AP*
 Montegridolfo - *FO*
 Monte Grimano - *PS*
 Montegrino-Valtravaglia - *VA*
 Montegrosso d'Asti - *AT*
 Montegrosso Pian Latte - *IM*
 Montegrotto Terme - *PD*
 Monteiasi - *TA*
 Monte Isola - *BS*
 Montelabbate - *PS*
 Montelanico - *ROMA*
 Montelapiano - *CH*
 Monteleone di Fermo - *AP*
 Monteleone di Puglia - *FG*
 Monteleone di Spoleto - *PG*
 Monteleone d'Orvieto - *TR*
 Monteleone Rocca Doria - *SS*
 Monteleone Sabino - *RI*
 Montelepre - *PA*
 Montelibretti - *ROMA*
 Montella - *AV*
 Montelongo - *CB*
 Montelparo - *AP*
 Montelupo Albese - *CN*
 Montelupo Fiorentino - *FI*
 Montelupone - *MC*
 Montemaggiore al Metauro - *PS*
 Montemaggiore Belsito - *PA*
 Montemagno - *AT*
 Montemale di Cuneo - *CN*
 Montemarano - *AV*
 Montemarciano - *AN*
 Monte Marenzo - *BG*
 Montemarzino - *AL*
 Montemesola - *TA*
 Montemezzo - *CO*
 Montemignaio - *AR*
 Montemiletto - *AV*
 Montemilone - *PZ*
 Montemitro - *CB*
 Montemonaco - *AP*
 Montemurlo - *FI*
 Montemurro - *PZ*
 Montenars - *UD*
 Montenero di Bisaccia - *CB*
 Montenerodomo - *CH*
 Montenero Sabino - *RI*
 Montenero Val Cocchiara - *CB*
 Montedorisio - *CH*
 Montepaone - *CZ*
 Monteparano - *TA*
 Monte Porzio - *PS*
 Monte Porzio Catone - *ROMA*
 Monteprandone - *AP*
 Montepulciano - *SI*
 Monterado - *AN*
 Monterchi - *AR*
 Montereale - *AQ*
 Montereale Valcellina - *UD*
 Monterezenzo - *BO*
 Monteriggioni - *SI*
 Monte Rinaldo - *AP*
 Monte Roberto - *AN*
 Monteroduni - *CB*
 Monte Romano - *VT*
 Monteroni d'Arbia - *SI*
 Monteroni di Lecce - *LE*
 Monterosi - *VT*
 Monterosso al Mare - *SP*
 Monterosso Almo - *RG*
 Monterosso Calabro - *CZ*
 Monterosso Grana - *CN*
 Monterotondo - *ROMA*
 Monterubbiano - *AP*
 Monte San Biagio - *LT*
 Monte San Giacomo - *SA*
 Monte San Giovanni Campano - *FR*
 Monte San Giovanni in Sabina - *RI*
 Monte San Giusto - *MC*
 Monte San Martino - *MC*
 Montesano Salentino - *LE*
 Montesano sulla Marcellana - *SA*
 Monte San Pietrangeli - *AP*
 Monte San Pietro - *BO*
 Monte San Savino - *AR*
 Monte Santa Maria Tiberina - *PG*
 Monte Sant'Angelo - *FG*
 Monte San Vito - *AN*
 Montesarchio - *BN*
 Montescaglioso - *MT*
 Montescano - *PV*
 Montescheno - *NO*
 Montescudaio - *PI*
 Montescudo - *FO*
 Montese - *MO*
 Montesegale - *PV*
 Montesilvano - *PE*
 Montespertoli - *FI*
 Monteu da Po - *TO*
 Monte Urano - *AP*
 Monteuro - *CN*
 Montevago - *AG*
 Montevarchi - *AR*
 Montevoglio - *BO*
 Monteverde - *AV*
 Monteverdi Marittimo - *PI*
 Monteviale - *VI*
 Monte Vidon Combatte - *AP*
 Monte Vidon Corrado - *AP*
 Montezemolo - *CN*
 Monti - *SS*
 Montiano - *FO*
 Monticelli Brusati - *BS*
 Monticelli di Borgogna - *BG*
 Monticelli d'Ongina - *PC*
 Monticelli Pavese - *PV*
 Monticello - *CO*
 Monticello Conte Otto - *VI*
 Monticello d'Alba - *CN*
 Montichiari - *BS*
 Monticiano - *SI*
 Montieri - *GR*
 Montiglio - *AT*
 Montignoso - *MS*
 Montirone - *BS*
 Montjovet - *AO*
 Montodine - *CR*
 Montoggio - *GE*
 Montone - *PG*
 Montopoli di Sabina - *RI*
 Montopoli in Val d'Arno - *PI*
 Montorfano - *CO*
 Montorio al Vomano - *TE*
 Montorio nei Frentani - *CB*
 Montorio Romano - *ROMA*
 Montoro Inferiore - *AV*
 Montoro Superiore - *AV*
 Montorso Vicentino - *VI*
 Montottone - *AP*
 Montresta - *NU*
 Montù Beccaria - *PV*
 Monvalle - *VA*
 Monza - *MI*
 Monzambano - *MN*
 Monzuno - *BO*
 Morano Calabro - *CS*
 Morano sul Po - *AL*
 Moransengo - *AT*
 Moraro - *GO*
 Morazzone - *VA*
 Morbegno - *SO*
 Morbello - *AL*
 Morciano di Leuca - *LE*
 Morciano di Romagna - *FO*
 Morcone - *BN*
 Mordano - *BO*
 Morengo - *BG*
 Mores - *SS*
 Moresco - *AP*
 Moretta - *CN*
 Morfasso - *PC*
 Morgano - *TV*
 Morgex - *AO*
 Morgongiori - *CA*
 Mori - *TN*
 Moriago - *TV*
 Moricone - *ROMA*
 Morigerati - *SA*
 Morimondo - *MI*
 Morino - *AQ*
 Moriondo Torinese - *TO*
 Morlupo - *ROMA*
 Mormanno - *CS*
 Mornago - *VA*
 Mornese - *AL*
 Mornico al Serio - *BG*
 Mornico Losana - *PV*
 Morolo - *FR*
 Morozzo - *CN*
 Morra De Sanctis - *AV*
 Morro d'Alba - *AN*
 Morro d'Oro - *TE*
 Morrone del Sannio - *CB*
 Morro Reatino - *RI*
 Morrovalle - *MC*
 Morsano al Tagliamento - *UD*
 Morsasco - *AL*
 Mortara - *PV*
 Mortigliano - *UD*
 Morterone - *CO*
 Moruzzo - *UD*
 Moscazzano - *CR*
 Moschiano - *AV*
 Mosciano Sant'Angelo - *TE*
 Moscufo - *PE*
 Moso in Passiria - *BZ*
 Mossa - *GO*
 Mossano - *VI*
 Mosso Santa Maria - *VC*
 Motta Baluffi - *CR*
 Motta Camastra - *ME*
 Motta d'Afermo - *ME*
 Motta dei Conti - *VC*
 Motta di Livenza - *TV*
 Mottafollone - *CS*
 Mottalciata - *VC*
 Motta Montecorvino - *FG*
 Motta San Giovanni - *RC*
 Motta Santa Lucia - *CZ*
 Motta Sant'Anastasia - *CT*
 Motta Visconti - *MI*
 Motteggiana - *MN*
 Mottola - *TA*
 Mozzagrogna - *CH*
 Mozzanica - *BG*
 Mozzate - *CO*
 Mozzecane - *VR*
 Mozzo - *BG*
 Muccia - *MC*
 Muggia - *TS*
 Muggiò - *MI*
 Mugnano del Cardinale - *AV*
 Mugnano di Napoli - *NA*
 Mulazzano - *MI*
 Mulazzo - *MS*
 Mura - *BS*
 Muravera - *CA*
 Murazzano - *CN*

Murello - *CN*
 Murialdo - *SV*
 Murisengo - *AL*
 Murlo - *SI*
 Muro Leccese - *LE*
 Muro Lucano - *PZ*
 Muros - *SS*
 Muscoline - *BS*
 Musei - *CA*
 Musile di Piave - *VE*
 Musso - *CO*
 Mussolente - *VI*
 Mussomeli - *CL*
 Muzzana del Turgnano - *UD*
 Muzzano - *VC*

N

Nago-Tòrbole - *TN*
 Nalles - *BZ*
 Nanno - *TN*
 Nanto - *VI*
 Napoli - *NA*
 Narbolia - *CA*
 Narcao - *CA*
 Nardò - *LE*
 Nardodipace - *CZ*
 Narni - *TR*
 Naro - *AG*
 Narzole - *CN*
 Nasino - *SV*
 Naso - *ME*
 Naturno - *BZ*
 Nave - *BS*
 Nave San Rocco - *TN*
 Navelli - *AQ*
 Naz Sciaives - *BZ*
 Nazzano - *ROMA*
 Ne - *GE*
 Nebbiuno - *NO*
 Negrar - *VR*
 Neirone - *GE*
 Neive - *CN*
 Nembro - *BG*
 Nemi - *ROMA*
 Nemoli - *PZ*
 Neoneli - *CA*
 Nepi - *VT*
 Nereto - *TE*
 Nerola - *ROMA*
 Nervesa della Battaglia - *TV*
 Nerviano - *MI*
 Nespole - *RI*
 Nesso - *CO*
 Netro - *VC*
 Nettuno - *ROMA*
 Neviano - *LE*
 Neviano degli Arduini - *PR*
 Neviglie - *CN*
 Niardo - *BS*
 Nibbiano - *PC*
 Nibbiola - *NO*
 Nibionno - *CO*
 Nicastro - *CZ*
 Nichelino - *TO*
 Nicolosi - *CT*
 Nicorvo - *PV*
 Nicosia - *EN*
 Nicotera - *CZ*
 Niella Belbo - *CN*
 Niella Tanaro - *CN*

Nimis - *UD*
 Niscemi - *CL*
 Nissoria - *EN*
 Nizza di Sicilia - *ME*
 Nizza Monferrato - *AT*
 Noale - *VE*
 Noasca - *TO*
 Nocara - *CS*
 Nocciano - *PE*
 Nocera Inferiore - *SA*
 Nocera Superiore - *SA*
 Nocera Tirinese - *CZ*
 Nocera Umbra - *PG*
 Noceto - *PR*
 Noei - *BA*
 Nociglia - *LE*
 Noepoli - *PZ*
 Nogara - *VR*
 Nogaredo - *TN*
 Nogarole Rocca - *VR*
 Nogarole Vicentino - *VI*
 Noicattaro - *BA*
 Nola - *NA*
 Nole - *TO*
 Noli - *SV*
 Nomaglio - *TO*
 Nomi - *TN*
 Nonantola - *MO*
 None - *TO*
 Nonio - *NO*
 Noragugume - *NU*
 Norbello - *CA*
 Norcia - *PG*
 Norma - *LT*
 Nosate - *MI*
 Notaresco - *TE*
 Noto - *SR*
 Novafeltria - *PS*
 Novaledo - *TN*
 Novalesa - *TO*
 Nova Levante - *BZ*
 Nova Milanese - *MI*
 Nova Ponente - *BZ*
 Novara - *NO*
 Novara di Sicilia - *ME*
 Nova Siri - *MT*
 Novate Mezzola - *SO*
 Novate Milanese - *MI*
 Nove - *VI*
 Novedrate - *CO*
 Novellara - *RE*
 Novello - *CN*
 Noventa di Piave - *VE*
 Noventa Padovana - *PD*
 Noventa Vicentina - *VI*
 Novi di Modena - *MO*
 Noviglio - *MI*
 Novi Ligure - *AL*
 Novi Velia - *SA*
 Novoli - *LE*
 Nucetto - *CN*
 Nugghedu di San Nicolò - *SS*
 Nugghedu Santa Vittoria - *CA*
 Nule - *SS*
 Nulvi - *SS*
 Numana - *AN*
 Nuoro - *NU*
 Nurachi - *CA*
 Nuragus - *NU*
 Nurallao - *NU*
 Nuraminis - *CA*
 Nureci - *CA*
 Nurri - *NU*

Nus - *AO*
 Nusco - *AV*
 Nuvolento - *BS*
 Nuvolera - *BS*

O

Occhieppo Inferiore - *VC*
 Occhieppo Superiore - *VC*
 Occhiobello - *RO*
 Occimiano - *AL*
 Oere - *AQ*
 Odalengo Grande - *AL*
 Odalengo Piccolo - *AL*
 Oderzo - *TV*
 Odolo - *BS*
 Ofena - *AQ*
 Offagna - *AN*
 Offanego - *CR*
 Offida - *AP*
 Offlaga - *BS*
 Oggebbio - *NO*
 Oggiona con Santo Stefano - *VA*
 Oggiono - *CO*
 Oglianico - *TO*
 Ogliastro Cilento - *SA*
 Olbia - *SS*
 Olenengo - *VC*
 Oldenico - *VC*
 Oleggio - *NO*
 Oleggio Castello - *NO*
 Olevano di Lomellina - *PV*
 Olevano Romano - *ROMA*
 Olevano sul Tusciano - *SA*
 Olgiate Comasco - *CO*
 Olgiate Molgora - *CO*
 Olgiate Olona - *VA*
 Olginate - *CO*
 Oliena - *NU*
 Olivadi - *CZ*
 Oliva Gessi - *PV*
 Oliveri - *ME*
 Oliveto Citra - *SA*
 Oliveto Lario - *CO*
 Oliveto Lucano - *MT*
 Olivetta San Michele - *IM*
 Olivola - *AL*
 Ollastra Simaxis - *CA*
 Ollolai - *NU*
 Ollomont - *AO*
 Olmedo - *SS*
 Olmeneta - *CR*
 Olmo al Brembo - *BG*
 Olmo Gentile - *AT*
 Oltre il Colle - *BG*
 Oltrona di San Mamette - *CO*
 Olzai - *NU*
 Ome - *BS*
 Omegna - *NO*
 Omignano - *SA*
 Onani - *NU*
 Onano - *VT*
 Oncino - *CN*
 Oneta - *BG*
 Onifai - *NU*
 Oniferi - *NU*
 Ono San Pietro - *BS*
 Onzo - *SV*
 Opera - *MI*
 Opi - *AQ*

Oppeano - *VR*
 Oppido Lucano - *PZ*
 Oppido Mamertina - *RC*
 Ora - *BZ*
 Orani - *NU*
 Oratino - *CB*
 Orbassano - *TO*
 Orbetello - *GR*
 Orciano di Pesaro - *PS*
 Orciano Pisano - *PI*
 Orco Feglino - *SV*
 Orero - *GE*
 Orgiano - *VI*
 Orgosolo - *NU*
 Oria - *BR*
 Oricola - *AQ*
 Origgio - *VA*
 Orino - *VA*
 Orino - Azzio - *VA*
 Orio al Serio - *BG*
 Orio Canavese - *TO*
 Orio Litta - *MI*
 Oriolo - *CS*
 Oriolo Romano - *VT*
 Oristano - *CA*
 Ormea - *CN*
 Ormelle - *TV*
 Ornago - *MI*
 Ornavasso - *NO*
 Ornica - *BG*
 Orsei - *NU*
 Orotelli - *NU*
 Orria - *SA*
 Orroli - *NU*
 Orsago - *TV*
 Orsara Bormida - *AL*
 Orsara di Puglia - *FG*
 Orsenigo - *CO*
 Orsogna - *CH*
 Orsomarso - *CS*
 Ortacesus - *CA*
 Orta di Atella - *CE*
 Orta Nova - *FG*
 Orta San Giulio - *NO*
 Orte - *VT*
 Ortelles - *LE*
 Ortezzano - *AP*
 Ortignano Raggiolo - *AR*
 Ortisei - *BZ*
 Ortona - *CH*
 Ortona dei Marsi - *AQ*
 Ortonovo - *SP*
 Ortovero - *SV*
 Ortucchio - *AQ*
 Ortuveri - *NU*
 Orune - *NU*
 Orvieto - *TR*
 Orvinio - *RI*
 Orzinuovi - *BS*
 Orzivecchi - *BS*
 Osasco - *TO*
 Osasio - *TO*
 Oschiri - *SS*
 Osidda - *NU*
 Osiglia - *SV*
 Osilo - *SS*
 Osimo - *AN*
 Osini - *NU*
 Osio Sopra - *BG*
 Osio Sotto - *BG*
 Osmate Lentate - *VA*
 Osnago - *CO*
 Osoppo - *UD*

Ospedaletti - *IM*
 Ospedaletto - *TN*
 Ospedaletto d'Alpinolo - *AV*
 Ospedaletto Euganeo - *PD*
 Ospedaletto Lodigiano - *MI*
 Ospitale di Cadore - *BL*
 Ospitaletto - *BS*
 Ossago Lodigiano - *MI*
 Ossana - *TN*
 Ossi - *SS*
 Ossimo - *BS*
 Ossona - *MI*
 Ossuccio - *CO*
 Ostana - *CN*
 Ostellato - *FE*
 Ostiano - *CR*
 Ostiglia - *MN*
 Ostra - *AN*
 Ostra Vetere - *AN*
 Ostuni - *BR*
 Otranto - *LE*
 Otricoli - *TR*
 Ottana - *NU*
 Ottati - *SA*
 Ottaviano - *NA*
 Ottiglio - *AL*
 Ottobiano - *PV*
 Ottone - *PC*
 Ovada - *AL*
 Ovaro - *UD*
 Oviglio - *AL*
 Ovindoli - *AQ*
 Ovodda - *NU*
 Oyace - *AO*
 Ozegna - *TO*
 Ozieri - *SS*
 Ozzano dell'Emilia - *BO*
 Ozzano Monferrato - *AL*
 Ozzero - *MI*

P

Pabillonis - *CA*
 Paceco - *TP*
 Pace del Mela - *ME*
 Pacentro - *AQ*
 Pachino - *SR*
 Paciano - *PG*
 Padenghe - *BS*
 Padergnone - *TN*
 Paderna - *AL*
 Paderno d'Adda - *CO*
 Paderno del Grappa - *TV*
 Paderno Dugnano - *MI*
 Paderno Franciacorta - *BS*
 Paderno Pouchielli - *CR*
 Padova - *PD*
 Padria - *SS*
 Padula - *SA*
 Paduli - *BN*
 Paesana - *CN*
 Paese - *TV*
 Pagani - *SA*
 Paganico Sabino - *RI*
 Pagazzano - *BG*
 Pagliara - *ME*
 Paglieta - *CH*
 Pagnacco - *UD*
 Pagno - *CN*
 Pagnona - *CO*
 Pago del Vallo di Lauro - *AV*

Pago Veiano - *BN*
 Paisco Loveno - *BS*
 Paitone - *BS*
 Paladina - *BG*
 Palagianello - *TA*
 Palagiano - *TA*
 Palagonia - *CT*
 Palaia - *PI*
 Palanzano - *PR*
 Palata - *CB*
 Palazzago - *BG*
 Palazzo Adriano - *PA*
 Palazzo Canavese - *TO*
 Palazzolo Acreide - *SR*
 Palazzolo dello Stella - *UD*
 Palazzolo sull'Oglio - *BS*
 Palazzolo Vercellese - *VC*
 Palazzo Pignano - *CR*
 Palazzo San Gervasio - *PZ*
 Palazuolo sul Senio - *FI*
 Palena - *CH*
 Palermiti - *CZ*
 Palermo - *PA*
 Palestrina - *ROMA*
 Palestro - *PV*
 Paliano - *FR*
 Palizzi - *RC*
 Pallagorio - *CZ*
 Pallanzeno - *NO*
 Pallare - *SV*
 Palma Campania - *NA*
 Palma di Montechiaro - *AG*
 Palmanova - *UD*
 Palmariggi - *LE*
 Palmas Arborea - *CA*
 Palmi - *RC*
 Palmiano - *AP*
 Palmoli - *CH*
 Palo del Colle - *BA*
 Palombara Sabina - *ROMA*
 Palombaro - *CH*
 Palomonte - *SA*
 Palosco - *BG*
 Palù - *TN*
 Paltù - *VR*
 Paludi - *CS*
 Paluzza - *UD*
 Pamparato - *CN*
 Pancalieri - *TO*
 Pancarana - *PV*
 Panchià - *TN*
 Pandino - *CR*
 Panettieri - *CS*
 Panicale - *PG*
 Pannarano - *BN*
 Panni - *FG*
 Pannone - *TN*
 Pantelleria - *TP*
 Pantigliate - *MI*
 Paola - *CS*
 Paolisi - *BN*
 Paparella San Marco - *TP*
 Papasidero - *CS*
 Papozze - *RO*
 Parabiago - *MI*
 Parabita - *LE*
 Paratico - *BS*
 Parcines - *BZ*
 Parè - *CO*
 Parella - *TO*
 Parenti - *CS*
 Parete - *CE*
 Pareto - *AL*

Parghelia - *CZ*
 Parlasco - *CO*
 Parma - *PR*
 Parodi Ligure - *AL*
 Paroldo - *CN*
 Parolise - *AV*
 Parona - *PV*
 Parrano - *TR*
 Parre - *BG*
 Partanna - *TP*
 Partinico - *PA*
 Paruzzaro - *NO*
 Parzanica - *BG*
 Passignano di Prato - *UD*
 Pasiano di Pordenone - *UD*
 Paspardo - *BS*
 Passerano Marmorito - *AT*
 Passignano sul Trasimeno - *PG*
 Passirano - *BS*
 Pastena - *FR*
 Pastorano - *CE*
 Pastrengo - *VR*
 Pasturana - *AL*
 Pasturo - *CO*
 Paternò - *CT*
 Paterno Calabro - *CS*
 Paternopoli - *AV*
 Patrica - *FR*
 Pattada - *SS*
 Patti - *ME*
 Patù - *LE*
 Pau - *CA*
 Paularo - *UD*
 Pauli Arbarei - *CA*
 Paulilatino - *CA*
 Paulo - *MI*
 Paupisi - *BN*
 Pavarolo - *TO*
 Pavia - *PV*
 Pavia di Udine - *UD*
 Pavone Canavese - *TO*
 Pavone del Mella - *BS*
 Pavullo nel Frignano - *MO*
 Pazzano - *RC*
 Peccioli - *PI*
 Pecco - *TO*
 Pecetto di Valenza - *AL*
 Pecetto Torinese - *TO*
 Pecorara - *PC*
 Pedace - *CS*
 Pedara - *CT*
 Pedaso - *AP*
 Pedavena - *BL*
 Pedemonte - *VI*
 Pederagnaga-Oriano - *BS*
 Pederobba - *TV*
 Pedesina - *SO*
 Pedivigliano - *CS*
 Pedrengo - *BG*
 Peglio - *CO*
 Peglio - *PS*
 Pegognaga - *MN*
 Peia - *BG*
 Peio - *TN*
 Pelago - *FI*
 Pella - *NO*
 Pellegrino Parmense - *PR*
 Pellezzano - *SA*
 Pello Intelvi - *CO*
 Pellizzano - *TN*
 Pelugo - *TN*
 Penango - *AT*

Pennabilli - *PS*
 Pennadomo - *CH*
 Penna in Teverina - *TR*
 Pennapiedimonte - *CH*
 Penna San Giovanni - *MC*
 Penna Sant'Andrea - *TE*
 Penne - *PE*
 Pentone - *CZ*
 Perano - *CH*
 Perarolo di Cadore - *BL*
 Perca - *BZ*
 Percile - *ROMA*
 Perdasdefogu - *NU*
 Perdifumo - *SA*
 Perego - *CO*
 Pereto - *AQ*
 Perugas - *SS*
 Pergine Valdarno - *AR*
 Pergine Valsugana - *TN*
 Pergola - *PS*
 Perinaldo - *IM*
 Perito - *SA*
 Perledo - *CO*
 Perletto - *CN*
 Perlo - *CN*
 Perloz - *AO*
 Pernumia - *PD*
 Pero - *MI*
 Perosa Argentina - *TO*
 Perosa Canavese - *TO*
 Perrero - *TO*
 Persico Dosimo - *CR*
 Pertengo - *VC*
 Pertica Alta - *BS*
 Pertica Bassa - *BS*
 Pertosa - *SA*
 Pertusio - *TO*
 Perugia - *PG*
 Pesaro - *PS*
 Pescaglia - *LU*
 Pescantina - *VR*
 Pescara - *PE*
 Pescarolo ed Uniti - *CR*
 Pescasseroli - *AQ*
 Pescoate - *CO*
 Pesche - *CB*
 Peschici - *FG*
 Peschiera Borromeo - *MI*
 Peschiera del Garda - *VR*
 Pesca - *PT*
 Pescina - *AQ*
 Pescocostanzo - *AQ*
 Pescolaniano - *CB*
 Pescopagano - *PZ*
 Pescopennataro - *CB*
 Pescorocchiano - *RI*
 Pesco Sannita - *BN*
 Pescosansonesco - *PE*
 Pescosolido - *FR*
 Pessano con Bornago - *MI*
 Pessina Cremonese - *CR*
 Pessinetto - *TO*
 Petacciato - *CB*
 Petilla Poicastro - *CZ*
 Petina - *SA*
 Petralia Soprana - *PA*
 Petralia Sottana - *PA*
 Petrella Salto - *RI*
 Petrella Tifernina - *CB*
 Petriano - *PS*
 Petriolo - *MC*
 Petritoli - *AP*

- Petrizzi - *CZ*
 Petronà - *CZ*
 Petruro Iripino - *AV*
 Pettenasco - *NO*
 Pettinengo - *VC*
 Pettineo - *ME*
 Pettoranello del Molise - *CB*
 Pettorano sul Gizio - *AQ*
 Pettorazza Grimani - *RO*
 Peveragno - *CN*
 Pezzana - *VC*
 Pezzaze - *BS*
 Pezzolo Valle Uzzone - *CN*
 Piacenza - *PC*
 Piacenza d'Adige - *PD*
 Piadena - *CR*
 Piagge - *PS*
 Piaggine - *SA*
 Piana Crixia - *SV*
 Piana degli Albanesi - *PA*
 Piana di Calazzo - *CE*
 Pian Camuno - *BS*
 Piancastagnaio - *SI*
 Piandimeleto - *PS*
 Pian di Sco - *AR*
 Piane Crati - *CS*
 Pianella - *PE*
 Pianello del Lario - *CO*
 Pianello Val Tidone - *PC*
 Pianengo - *CR*
 Pianezza - *TO*
 Pianezze - *VI*
 Pianfei - *CN*
 Pianico - *BG*
 Pianiga - *VE*
 Piano di Sorrento - *NA*
 Pianopoli - *CZ*
 Pianoro - *BO*
 Piansano - *VT*
 Plantedo - *SO*
 Piasco - *CN*
 Piateda - *SO*
 Piatto - *VC*
 Piazza al Serchio - *LU*
 Piazza Armerina - *EN*
 Piazza Brembana - *BG*
 Piazzatorre - *BG*
 Piazzola sul Brenta - *PD*
 Piazzolo - *BG*
 Picciano - *PE*
 Picerno - *PZ*
 Picinisco - *FR*
 Pico - *FR*
 Pica - *AT*
 Piedicavallo - *VC*
 Piedimonte d'Alife - *CE*
 Piedimonte Etneo - *CT*
 Piedimonte San Germano - *FR*
 Piedimulera - *NO*
 Piegaro - *PG*
 Pienza - *SI*
 Pieranica - *CR*
 Pietrabbondante - *CB*
 Pietrabruna - *IM*
 Pietracamela - *TE*
 Pietracatella - *CB*
 Pietracupa - *CB*
 Pietradefusi - *AV*
 Pietra de' Giorgi - *PV*
 Pietrafitta - *CS*
 Pietragalla - *PZ*
 Pietra Ligure - *SV*
 Pietralunga - *PG*
 Pietra Marazzi - *AL*
 Pietramelara - *CE*
 Pietramontecorvino - *FG*
 Pietranico - *PE*
 Pietrapaola - *CS*
 Pietrapertosa - *PZ*
 Pietraperzia - *EN*
 Pietraporzio - *CN*
 Pietraraja - *BN*
 Pietrarubbia - *PS*
 Pietrasanta - *LU*
 Pietrastornina - *AV*
 Pietravairano - *CE*
 Pietrelcina - *BN*
 Pieve Albignola - *PV*
 Pieve a Nievole - *PT*
 Pievebovigliana - *MC*
 Pieve d'Alpago - *BL*
 Pieve del Cairo - *PV*
 Pieve di Bono - *TN*
 Pieve di Cadore - *BL*
 Pieve di Cento - *BO*
 Pieve di Corliano - *MN*
 Pieve di Ledro - *TN*
 Pieve di Soligo - *TV*
 Pieve di Teco - *IM*
 Pieve d'Olmi - *CR*
 Pieve Emanuele - *MI*
 Pieve Fissiraga - *MI*
 Pieve Fosciana - *LU*
 Pieve Ligure - *GE*
 Pievepelago - *MO*
 Pieve Porto Morone - *PV*
 Pieve San Giacomo - *CR*
 Pieve Santo Stefano - *AR*
 Pieve Tesino - *TN*
 Pieve Torina - *MC*
 Pieve Vergonte - *NO*
 Piglio - *FR*
 Pigna - *IM*
 Pignataro Interamna - *FR*
 Pignataro Maggiore - *CE*
 Pignola - *PZ*
 Pignone - *SP*
 Pigra - *CO*
 Pila - *VC*
 Pimentel - *CA*
 Pimonte - *NA*
 Pinarolo Po - *PV*
 Pincasa - *TO*
 Pincara - *RO*
 Pinerolo - *TO*
 Pineto - *TE*
 Pino d'Asti - *AT*
 Pino sulla sponda del Lago
 Maggiore - *VA*
 Pino Torinese - *TO*
 Pinzano al Tagliamento - *UD*
 Pinzolo - *TN*
 Piobbico - *PS*
 Piobesi d'Alba - *CN*
 Piobesi Torinese - *TO*
 Piode - *VC*
 Pioltello - *MI*
 Piombino - *LI*
 Piombino Dese - *PD*
 Pioraco - *MC*
 Piossasco - *TO*
 Piovà Massaia - *AT*
 Piove di Sacco - *PD*
 Piovene Rocchette - *VI*
 Piovera - *AL*
 Piozzano - *PC*
 Piozzo - *CN*
 Piraino - *ME*
 Pisa - *PI*
 Pisano - *NO*
 Piscina - *TO*
 Pisciotta - *SA*
 Pisogne - *BS*
 Pisoniano - *ROMA*
 Pisticci - *MT*
 Pistoia - *PT*
 Pistolesa - *VC*
 Piteglio - *PT*
 Pitigliano - *GR*
 Piubega - *MN*
 Piuro - *SO*
 Piverone - *TO*
 Pizzale - *PV*
 Pizzighettone - *CR*
 Pizzo - *CZ*
 Pizzoferrato - *CH*
 Pizzoli - *AQ*
 Pizzone - *CB*
 Pizzoni - *CZ*
 Placanica - *RC*
 Plataci - *CS*
 Platania - *CZ*
 Plati - *RC*
 Plaus - *BZ*
 Plesio - *CO*
 Ploaghe - *SS*
 Plodio - *SV*
 Pocapaglia - *CN*
 Pocenina - *UD*
 Podenzana - *MS*
 Podenzano - *PC*
 Pofi - *FR*
 Poggiardo - *LE*
 Poggibonsi - *SI*
 Poggio Berni - *FO*
 Poggio Bustone - *RI*
 Poggio Catino - *RI*
 Poggiodoro - *PG*
 Poggiofiorito - *CH*
 Poggio Imperiale - *FG*
 Poggiomarino - *NA*
 Poggio Mirteto - *RI*
 Poggio Moiano - *RI*
 Poggio Nativo - *RI*
 Poggio Picenze - *AQ*
 Poggioreale - *TP*
 Poggio Renatico - *FE*
 Poggiorsini - *BA*
 Poggio Rusco - *MN*
 Poggio San Lorenzo - *RI*
 Poggio San Marcello - *AN*
 Poggio Sannita - *CB*
 Poggio San Vicino - *MC*
 Poggiridenti - *SO*
 Pogliano Milanese - *MI*
 Pognana Lario - *CO*
 Pognano - *BG*
 Pugno - *NO*
 Poiana Maggiore - *VI*
 Poirino - *TO*
 Polaveno - *BS*
 Polcenigo - *UD*
 Polesella - *RO*
 Polesine Parmense - *PR*
 Poli - *ROMA*
 Polia - *CZ*
 Polignano a Mare - *BA*
 Polinago - *MO*
 Polino - *TR*
 Polistena - *RC*
 Polizzi Generosa - *PA*
 Polla - *SA*
 Pollein - *AO*
 Pollena Trocchia - *NA*
 Pollenza - *MC*
 Pollica - *SA*
 Pollina - *PA*
 Pollone - *VC*
 Pollutri - *CH*
 Pologhera - *CN*
 Polpenazze - *BS*
 Polverara - *PD*
 Polverigi - *AN*
 Pomarance - *PI*
 Pamaretto - *TO*
 Pomarico - *MT*
 Pomarolo - *TN*
 Pomaro Monferrato - *AL*
 Pombia - *NO*
 Pomezia - *ROMA*
 Pomigliano d'Arco - *NA*
 Pompei - *NA*
 Pompeiana - *IM*
 Pompiano - *BS*
 Pomponesco - *MN*
 Poncarale - *BS*
 Poncarale Flero - *BS*
 Ponderano - *VC*
 Ponna - *CO*
 Ponsacco - *PI*
 Ponso - *PD*
 Pontassieve - *FI*
 Pont Bozet - *AO*
 Pontenovo - *PC*
 Ponte Canavese - *TO*
 Ponte - *BN*
 Pontebba - *UD*
 Ponte Buggianese - *PT*
 Pontecagnano Falano - *SA*
 Pontecchio Polesine - *RO*
 Pontechianale - *CN*
 Pontecorvo - *FR*
 Pontecurone - *AL*
 Pontedassio - *IM*
 Ponte dell'Olio - *PC*
 Pontedera - *PI*
 Ponte di Legno - *BS*
 Ponte di Piave - *TV*
 Ponte Gardena - *BZ*
 Ponte in Valtellina - *SO*
 Ponte Lambro - *CO*
 Pontelandolfo - *BN*
 Pontelatone - *CE*
 Pontelongo - *PD*
 Ponte nelle Alpi - *BL*
 Ponte Nizza - *PV*
 Ponte Nossola - *BG*
 Pontenure - *PC*
 Pontenica - *BG*
 Ponte San Nicolò - *PD*
 Ponte San Pietro - *BG*
 Pontestura - *AL*
 Pontevico - *BS*
 Pontey - *AO*
 Ponti - *AL*
 Pontida - *BG*
 Pontinia - *LT*
 Pontinvrea - *SV*
 Pontirolo Nuovo - *BG*
 Ponti sul Mincio - *MN*
 Pontoglio - *BS*

- Pontremoli - *MS*
 Pont Saint Martin - *AO*
 Ponza - *LT*
 Ponzano di Fermo - *AP*
 Ponzano Monferrato - *AL*
 Ponzano Romano - *ROMA*
 Ponzano Veneto - *TV*
 Ponzone - *AL*
 Popoli - *PE*
 Poppi - *AR*
 Porano - *TR*
 Porcari - *LU*
 Porcia - *UD*
 Pordenone - *UD*
 Porlezza - *CO*
 Pornassio - *IM*
 Porpetto - *UD*
 Porretta Terme - *BO*
 Portacomaro - *AT*
 Portalbera - *PV*
 Porte - *TO*
 Portici - *NA*
 Portico di Caserta - *CE*
 Portico e San Benedetto - *FO*
 Portigliola - *RC*
 Porto Azzurro - *LI*
 Portobuffolè - *TV*
 Portocannone - *CB*
 Porto Ceresio - *VA*
 Porto Empedocle - *AG*
 Portoferraio - *LI*
 Portofino - *GE*
 Portogruaro - *VE*
 Portomaggiore - *FE*
 Porto Mantovano - *MN*
 Porto Recanati - *MC*
 Porto San Giorgio - *AP*
 Porto Sant'Elpidio - *AP*
 Portoscuso - *CA*
 Porto Tolle - *RO*
 Porto Torres - *SS*
 Porto Valtravaglia - *VA*
 Portovenere - *SP*
 Portula - *VC*
 Posada - *NU*
 Posina - *VI*
 Positano - *SA*
 Possagno - *TV*
 Posta - *RI*
 Posta Fibreno - *FR*
 Postal - *BZ*
 Postalesio - *SO*
 Postiglione - *SA*
 Postua - *VC*
 Potenza - *PZ*
 Potenza Picena - *MC*
 Pove del Grappa - *VI*
 Povegliano - *TV*
 Povegliano Veronese - *VR*
 Poviglio - *RE*
 Povoletto - *UD*
 Poza di Fassa - *TN*
 Pozzaglia Sabino - *RI*
 Pozzaglio ed Uniti - *CR*
 Pozzallo - *RG*
 Pozzilli - *CB*
 Pozzo d'Adda - *MI*
 Pozzolengo - *BS*
 Pozzoleone - *VI*
 Pozzol Groppo - *AL*
 Pozzolo Formigaro - *AL*
 Pozzomaggiore - *SS*
 Pozzonovo - *PD*
 Pozzuoli - *NA*
 Pozzuolo del Friuli - *UD*
 Pozzuolo Martesana - *MI*
 Pradalunga - *BG*
 Pradamano - *UD*
 Pradleves - *CN*
 Pragelato - *TO*
 Praia a Mare - *CS*
 Praiano - *SA*
 Pralboino - *BS*
 Prali - *TO*
 Pralormo - *TO*
 Pralungo - *VC*
 Pramaggiore - *VE*
 Pramollo - *TO*
 Prarolo - *VC*
 Prasco - *AL*
 Prascorsano - *TO*
 Praso - *TN*
 Prata Camportaccio - *SO*
 Prata d'Ansidonia - *AQ*
 Prata di Pordenone - *UD*
 Prata di Principato Ultra - *AV*
 Prata Sannita - *CE*
 Pratella - *CE*
 Pratiglione - *TO*
 Prato - *FI*
 Prato allo Stelvio - *BZ*
 Prato Carnico - *UD*
 Pratola Peligna - *AQ*
 Pratola Serra - *AV*
 Prato Sesia - *NO*
 Pratovecchio - *AR*
 Pravidomini - *UD*
 Pray - *VC*
 Prazzo - *CN*
 Precenico - *UD*
 Preci - *PG*
 Predappio - *FO*
 Predazzo - *TN*
 Predore - *BG*
 Predosa - *AL*
 Preganziol - *TV*
 Pregnana Milanese - *MI*
 Pregola - *PV*
 Prelà - *IM*
 Premana - *CO*
 Premariacco - *UD*
 Premeno - *NO*
 Premia - *NO*
 Premilcuore - *FO*
 Premolo - *BG*
 Premosello - *NO*
 Preone - *UD*
 Preore - *TN*
 Prepotto - *UD*
 Pré Saint Didier - *AO*
 Preséglie - *BS*
 Presenzano - *CE*
 Presezzo - *BG*
 Presicce - *LE*
 Pressana - *VR*
 Prestine - *BS*
 Pretoro - *CH*
 Prevalle - *BS*
 Prezza - *AQ*
 Prezzo - *TN*
 Priero - *CN*
 Prignano Cilento - *SA*
 Prignano sulla Secchia - *MO*
 Primaluna - *CO*
 Priocca - *CN*
 Priola - *CN*
 Priverno - *LT*
 Prizzi - *PA*
 Proceno - *VT*
 Procida - *NA*
 Propata - *GE*
 Proserpio - *CO*
 Prossedi - *LT*
 Provaglio d'Iseo - *BS*
 Provaglio Val Sabbia - *BS*
 Proves - *BZ*
 Provvidenti - *CB*
 Prunetto - *CN*
 Puegnago - *BS*
 Puglianello - *BN*
 Pula - *CA*
 Pulfero - *UD*
 Pulsano - *TA*
 Pumenengo - *BG*
 Puos d'Alpago - *BL*
 Pusiano - *CO*
 Putifigari - *SS*
 Putignano - *BA*
 Ragogna - *UD*
 Ragoli - *TN*
 Ragusa - *RG*
 Raiano - *AQ*
 Ramacca - *CT*
 Ramiseto - *RE*
 Ramponio Verna - *CO*
 Rancio Valcuvia - *VA*
 Ranco - *VA*
 Randazzo - *CT*
 Ranica - *BG*
 Ranzanico - *BG*
 Ranzo - *IM*
 Rapagnano - *AP*
 Rapallo - *GE*
 Rapino - *CH*
 Rapolano Terme - *SI*
 Rapolla - *PZ*
 Rapone - *PZ*
 Rassa - *VC*
 Rasun Anterselva - *BZ*
 Rasura - *SO*
 Ravanusa - *AG*
 Ravarino - *MO*
 Ravascletto - *UD*
 Ravello - *SA*
 Ravenna - *RA*
 Raveo - *UD*
 Raviscanina - *CE*
 Re - *NO*
 Rea - *PV*
 Realmonte - *AG*
 Reana del Roiale - *UD*
 Reano - *TO*
 Recale - *CE*
 Recanati - *MC*
 Recco - *GE*
 Recetto - *NO*
 Recoaro Terme - *VI*
 Redavalle - *PV*
 Redonesco - *MN*
 Refrancore - *AT*
 Refrontolo - *TV*
 Regalbuto - *EN*
 Reggello - *FI*
 Reggio di Calabria - *RC*
 Reggiolo - *RE*
 Reggio nell'Emilia - *RE*
 Reino - *BN*
 Reitano - *ME*
 Remanzacco - *UD*
 Remedello - *BS*
 Renate - *MI*
 Rende - *CS*
 Renon - *BZ*
 Resana - *TV*
 Rescaldina - *MI*
 Resia - *UD*
 Resina - *NA*
 Resiutta - *UD*
 Resuttano - *CL*
 Retorbido - *PV*
 Revello - *CN*
 Revere - *MN*
 Revigliasco d'Asti - *AT*
 Revine Lago - *TV*
 Revò - *TN*
 Rezzago - *CO*
 Rezzato - *BS*
 Rezzo - *IM*
 Rezzoaglio - *GE*
 Rhème Notre Dame - *AO*
 Rhème Saint Georges - *AO*

Q

- Quadrelle - *AV*
 Quadri - *CH*
 Quagliuzzo - *TO*
 Qualliano - *NA*
 Quaranti - *AT*
 Quaregna - *VC*
 Quargnento - *AL*
 Quarna Sopra - *NO*
 Quarna Sotto - *NO*
 Quarona - *VC*
 Quart - *AO*
 Quarto - *NA*
 Quarto d'Altino - *VE*
 Quartu Sant'Elena - *CA*
 Quassolo - *TO*
 Quattordio - *AL*
 Quattro Castella - *RE*
 Quero - *BL*
 Quiliano - *SV*
 Quincinetto - *TO*
 Quindici - *AV*
 Quingentole - *MN*
 Quintano - *CR*
 Quinto di Treviso - *TV*
 Quinto Vercellese - *VC*
 Quinto Vicentino - *VI*
 Quinzano d'Oglio - *BS*
 Quistello - *MN*
 Quittengo - *VC*

R

- Rabbi - *TN*
 Racale - *LE*
 Racalmuto - *AG*
 Racconigi - *CN*
 Raccuja - *ME*
 Racines - *BZ*
 Radda in Chianti - *SI*
 Raddusa - *CT*
 Radicofani - *SI*
 Radicondoli - *SI*
 Raffadali - *AG*

- Rho - *MI*
 Riace - *RC*
 Rialto - *SV*
 Riano - *ROMA*
 Riardo - *CE*
 Ribera - *AG*
 Ribordone - *TO*
 Ricadi - *CZ*
 Ricaldone - *AL*
 Riccia - *CB*
 Riccione - *FO*
 Riccò del Golfo di Spezia - *SP*
 Ricengo - *CR*
 Ricigliano - *SA*
 Riese Pio X - *TV*
 Riesi - *CL*
 Rieti - *RI*
 Rifiano - *BZ*
 Riffredo - *CN*
 Rignano Flaminio - *ROMA*
 Rignano Garganico - *FG*
 Rignano sull'Arno - *FI*
 Rigolato - *UD*
 Rima San Giuseppe - *VC*
 Rimasco - *VC*
 Rimella - *VC*
 Rimini - *FO*
 Rio di Pusteria - *BZ*
 Riofreddo - *ROMA*
 Riola Sardo - *CA*
 Riolo Terme - *RA*
 Riolunato - *MO*
 Riomaggiore - *SP*
 Rio Marina - *LI*
 Rio nell'Elba - *LI*
 Rionero in Vulture - *PZ*
 Rionero Sannitico - *CB*
 Rio Saliceto - *RE*
 Ripabottoni - *CB*
 Ripacandida - *PZ*
 Ripalimosano - *CB*
 Ripalta Arpina - *CR*
 Ripalta Cremasca - *CR*
 Ripalta Gueriniana - *CR*
 Riparbella - *PI*
 Ripa Teatina - *CH*
 Ripatransone - *AP*
 Ripe - *AN*
 Ripe San Ginesio - *MC*
 Ripi - *FR*
 Riposto - *CT*
 Rittana - *CN*
 Riva - *TN*
 Riva di Soltò - *BG*
 Rivalba - *TO*
 Riva Ligure - *IM*
 Rivalta Bormida - *AL*
 Rivalta di Torino - *TO*
 Rivamonte - *BL*
 Rivanzano - *PV*
 Riva presso Chieri - *TO*
 Rivara - *TO*
 Rivarolo Canavese - *TO*
 Rivarolo del Re ed Uniti - *CR*
 Rivarolo Mantovano - *MN*
 Rivarone - *AL*
 Rivarossa - *TO*
 Riva Valdobbia - *VC*
 Rive - *VC*
 Rive d'Arcano - *UD*
 Rivello - *PZ*
 Rivergaro - *PC*
 Riviera d'Adda - *BG*
 Rivignano - *UD*
 Rivisonoli - *AQ*
 Rivodutri - *RI*
 Rivoli - *TO*
 Rivoli Veronese - *VR*
 Rivolta d'Adda - *CR*
 Rizziconi - *RC*
 Roana - *VI*
 Roaschia - *CN*
 Roascio - *CN*
 Roasio - *VC*
 Roatto - *AT*
 Robassomero - *TO*
 Robbiato - *CO*
 Robbio - *PV*
 Robecchetto con Induno - *MI*
 Robecco d'Oglio - *CR*
 Robecco Pavese - *PV*
 Robecco sul Naviglio - *MI*
 Robella - *AT*
 Robilante - *CN*
 Roburent - *CN*
 Rocabascerana - *AV*
 Rocca Bernarda - *CZ*
 Roccabianca - *PR*
 Roccabruna - *CN*
 Rocca Canavese - *TO*
 Rocca Canterano - *ROMA*
 Roccasale - *AQ*
 Rocca Cigliè - *CN*
 Rocca d'Arazzo - *AT*
 Rocca d'Arce - *FR*
 Roccadaspide - *SA*
 Rocca de' Baldi - *CN*
 Rocca de' Giorgi - *PV*
 Rocca del Colle - *BG*
 Rocca d'Evandro - *CE*
 Rocca di Botte - *AQ*
 Rocca di Cambio - *AQ*
 Rocca di Cave - *ROMA*
 Rocca di Mezzo - *AQ*
 Rocca di Neto - *CZ*
 Rocca di Papa - *ROMA*
 Roccaflorita - *ME*
 Roccafluvione - *AP*
 Roccaforte del Greco - *RC*
 Roccaforte Ligure - *AL*
 Roccaforte Mondovì - *CN*
 Roccaforzata - *TA*
 Roccafranca - *BS*
 Roccagiovine - *ROMA*
 Roccagloriosa - *SA*
 Roccagorga - *LT*
 Rocca Grimalda - *AL*
 Rocca Imperiale - *CS*
 Roccalbegna - *GR*
 Roccalumera - *ME*
 Roccamandolfi - *CB*
 Rocca Massima - *LT*
 Roccamena - *PA*
 Roccamonfina - *CE*
 Roccamontepiano - *CH*
 Roccamorice - *PE*
 Roccanova - *PZ*
 Roccantica - *RI*
 Roccapalumba - *PA*
 Rocca Pia - *AQ*
 Roccapiemonte - *SA*
 Rocca Pietore - *BL*
 Rocca Priora - *ROMA*
 Roccarainola - *NA*
 Roccaraso - *AQ*
 Roccaromana - *CE*
 Rocca San Casciano - *FO*
 Rocca San Felice - *AV*
 Rocca San Giovanni - *CH*
 Rocca Santa Maria - *TE*
 Rocca Santo Stefano - *ROMA*
 Roccascalegna - *CH*
 Roccasecca - *FR*
 Roccasecca dei Volsci - *LT*
 Roccasicura - *CB*
 Rocca Sinibalda - *RI*
 Roccasparvera - *CN*
 Roccaspinalveti - *CH*
 Roccastrada - *GR*
 Rocca Susella - *PV*
 Roccavaldina - *ME*
 Roccaverano - *AT*
 Roccavignale - *SV*
 Roccavione - *CN*
 Rocca Vivara - *CB*
 Roccella Ionica - *RC*
 Roccella Valdemone - *ME*
 Rocchetta a Volturno - *CB*
 Rocchetta Belbo - *CN*
 Rocchetta di Vara - *SP*
 Rocchetta e Croce - *CE*
 Rocchetta Ligure - *AL*
 Rocchetta Nervina - *IM*
 Rocchetta Palafea - *AT*
 Rocchetta Sant'Antonio - *FG*
 Rocchetta Tanaro - *AT*
 Rodano - *MI*
 Roddi - *CN*
 Roddino - *CN*
 Rodello - *CN*
 Rodengo - *BZ*
 Rodengo-Saiano - *BS*
 Roderò - *CO*
 Rodi Garganico - *FG*
 Rodigo - *MN*
 Rodi Milici - *ME*
 Roè Volciano - *BS*
 Ro Ferrarese - *FE*
 Rofrano - *SA*
 Rogeno - *CO*
 Roggiano Gravina - *CS*
 Roghudi - *RC*
 Rogliano - *CS*
 Rognano - *PV*
 Rogno - *BG*
 Rogolo - *SO*
 Roiate - *ROMA*
 Roio del Sangro - *CH*
 Roisan - *AO*
 Roletto - *TO*
 Rolo - *RE*
 Roma - *ROMA*
 Romagnano al Monte - *SA*
 Romagnano Sesia - *NO*
 Romagnese - *PV*
 Romallo - *TN*
 Romana - *SS*
 Romanengo - *CR*
 Romano Canavese - *TO*
 Romano d'Ezzelino - *VI*
 Romano di Lombardia - *BG*
 Romans d'Isenzo - *GO*
 Rombiolo - *CZ*
 Romeno - *TN*
 Romentino - *NO*
 Rometta - *ME*
 Ronago - *CO*
 Roncà - *VR*
 Roncade - *TV*
 Roncadelle - *BS*
 Roncaro - *PV*
 Roncegno - *TN*
 Roncello - *MI*
 Ronchi Valsugana - *TN*
 Ronchi dei Legionari - *GO*
 Ronchis - *UD*
 Ronciglione - *VT*
 Ronco all'Adige - *VR*
 Roncobello - *BG*
 Ronco Biellese - *VC*
 Ronco Briantino - *MI*
 Ronco Canavese - *TO*
 Roncoferraro - *MN*
 Roncofreddo - *FO*
 Roncola - *BG*
 Roncone - *TN*
 Ronco Scrivia - *GE*
 Rondanina - *GE*
 Rondissone - *TO*
 Ronsecco - *VC*
 Ronzone - *TN*
 Roppolo - *VC*
 Rorà - *TO*
 Roreto Chisone - *TO*
 Rosà - *VI*
 Rosarno - *RC*
 Rosasco - *PV*
 Rosate - *MI*
 Rosazza - *VC*
 Rosciano - *PE*
 Roscigno - *SA*
 Rose - *CS*
 Rosello - *CH*
 Roseto degli Abruzzi - *TE*
 Roseto Valfortore - *FG*
 Rosignano Marittimo - *LI*
 Rosignano Monferrato - *AL*
 Rosito Capo Spulico - *CS*
 Rosolina - *RO*
 Rosolini - *SR*
 Rosora - *AN*
 Rossa - *VC*
 Rossana - *CN*
 Rossano - *CS*
 Rossano Veneto - *VI*
 Rossiglione - *GE*
 Rosta - *TO*
 Rota d'Imagna - *BG*
 Rota Greca - *CS*
 Rotella - *AP*
 Rotello - *CB*
 Rotonda - *PZ*
 Rotondella - *MT*
 Rotondi - *AV*
 Rottofreno - *PC*
 Rotzo - *VI*
 Rovagnate - *CO*
 Rovasenda - *VC*
 Rovato - *BS*
 Rovegno - *GE*
 Rovellasca - *CO*
 Rovero Porro - *CO*
 Roverbella - *MN*
 Roverchiara - *VR*
 Roverè della Luna - *TN*
 Roveredo di Guà - *VR*
 Roveredo in Piano - *UD*
 Rovereto - *TN*
 Roverè Veronese - *VR*
 Rovescala - *PV*
 Rovetta - *BG*

Roviano - *ROMA*
 Rovigo - *RO*
 Rovito - *CS*
 Rovolon - *PD*
 Rozzano - *MI*
 Rubano - *PD*
 Rubiana - *TO*
 Rubiera - *RE*
 Ruda - *UD*
 Rudiano - *BS*
 Rueglio - *TO*
 Ruffano - *LE*
 Ruffa - *CN*
 Ruffrè - *TN*
 Rufina - *FI*
 Ruinas - *CA*
 Ruino - *PV*
 Rumo - *TN*
 Ruoti - *PZ*
 Russi - *RA*
 Rutigliano - *BA*
 Rutino - *SA*
 Ruviano - *CE*
 Ruvo del Monte - *PZ*
 Ruvo di Puglia - *BA*

S

Sabaudia - *LT*
 Sabbia - *VC*
 Sabbio Chiese - *BS*
 Sabbioneta - *MN*
 Sacco - *SA*
 Saccolongo - *PD*
 Sacile - *UD*
 Sacrofano - *ROMA*
 Sadali - *NU*
 Sagama - *NU*
 Sagliano Micca - *VC*
 Sagrado - *GO*
 Sagron Mis - *TN*
 Saint Christophe - *AO*
 Saint Denis - *AO*
 Saint Marcel - *AO*
 Saint Nicolas - *AO*
 Saint Oyen - *AO*
 Saint Pierre - *AO*
 Saint Rhémy - *AO*
 Saint Vincent - *AO*
 Sala Baganza - *PR*
 Sala Biellese - *VC*
 Sala Bolognese - *BO*
 Sala Comacina - *CO*
 Sala Consilina - *SA*
 Sala Monferrato - *AL*
 Salandra - *MT*
 Salaparuta - *TP*
 Salara - *RO*
 Salasco - *VC*
 Salassa - *TO*
 Salbertrand - *TO*
 Salcedo - *VI*
 Salecito - *CB*
 Sale - *AL*
 Sale delle Langhe - *CN*
 Sale Marasino - *BS*
 Salemi - *TP*
 Salento - *SA*
 Salerano Canavese - *TO*
 Salerano sul Lambro - *MI*
 Salerno - *SA*
 Sale San Giovanni - *CN*
 Saletto - *PD*
 Salgareda - *TV*
 Salice Salentino - *LE*
 Saliceto - *CN*
 Salisano - *RI*
 Sali Vercellese - *VC*
 Salizole - *VR*
 Salle - *PE*
 Salmour - *CN*
 Salò - *BS*
 Salorno - *BZ*
 Salsomaggiore Terme - *PR*
 Saltara - *PS*
 Saltrio - *VA*
 Saludecio - *FO*
 Saluggia - *VC*
 Salussola - *VC*
 Saluzzo - *CN*
 Salve - *LE*
 Salvirolo - *CR*
 Salvitelle - *SA*
 Salza di Pinerolo - *TO*
 Salza Irpina - *AV*
 Salzano - *VE*
 Samarate - *VA*
 Samassi - *CA*
 Samatzai - *CA*
 Sambiasi - *CZ*
 Sambuca di Sicilia - *AG*
 Sambuca Pistoiese - *PT*
 Sambuci - *ROMA*
 Sambuco - *CN*
 Sammichele di Bari - *BA*
 Samo - *RC*
 Samolaco - *SO*
 Samone - *TO*
 Samone - *TN*
 Sampeyre - *CN*
 Samugheo - *CA*
 Sanarica - *LE*
 San Bartolomeo del Cervio - *IM*
 San Bartolomeo in Galdo - *BN*
 San Bartolomeo Val Cavargna - *CO*
 San Basile - *CS*
 San Basilio - *CA*
 San Bassano - *CR*
 San Bellino - *RO*
 San Benedetto Belbo - *CN*
 San Benedetto dei Marsi - *AQ*
 San Benedetto del Tronto - *AP*
 San Benedetto in Perillis - *AQ*
 San Benedetto Po - *MN*
 San Benedetto Ullano - *CS*
 San Benedetto Val di Sambro - *BO*
 San Benigno Canavese - *TO*
 San Bernardino Verbanò - *NO*
 San Biagio della Cima - *IM*
 San Biagio di Callalta - *TV*
 San Biagio Platani - *AG*
 San Biagio Saracinisco - *FR*
 San Biase - *CB*
 San Bonifacio - *VR*
 San Buono - *CH*
 San Calogero - *CZ*
 San Candido - *BZ*
 San Canzian d'Isonzo - *GO*
 San Carlo Canavese - *TO*
 San Casciano dei Bagni - *SI*
 San Casciano in Val di Pesa - *FI*
 San Cataldo - *CL*
 San Cesario di Lecce - *LE*
 San Cesario sul Panaro - *MO*
 San Chirico Nuovo - *PZ*
 San Chirico Raparo - *PZ*
 San Cipirello - *PA*
 San Cipriano d'Aversa - *CE*
 San Cipriano Picentino - *SA*
 San Cipriano Po - *PV*
 San Clemente - *FO*
 San Colombano al Lambro - *MI*
 San Colombano Belmonte - *TO*
 San Colombano Certenoli - *GE*
 San Cono - *CT*
 San Cosmo Albanese - *CS*
 San Costantino Albanese - *PZ*
 San Costantino Calabro - *CZ*
 San Costanzo - *PS*
 San Cristoforo - *AL*
 San Damiano al Colle - *PV*
 San Damiano d'Asti - *AT*
 San Damiano Macra - *CN*
 San Daniele del Friuli - *UD*
 San Daniele Po - *CR*
 San Demetrio Corone - *CS*
 San Demetrio ne' Vestini - *AQ*
 San Didero - *TO*
 Sandigliano - *VC*
 San Donaci - *BR*
 San Donà di Piave - *VE*
 San Donato di Lecce - *LE*
 San Donato di Ninea - *CS*
 San Donato Milanese - *MI*
 San Donato Val di Comino - *FR*
 San Dorligo della Valle - *TS*
 Sandrigo - *VI*
 San Fedele Intelvi - *CO*
 San Fele - *PZ*
 San Felice - *BZ*
 San Felice a Cancellò - *CE*
 San Felice Circeo - *LT*
 San Felice del Benaco - *BS*
 San Felice del Molise - *CB*
 San Felice sul Panaro - *MO*
 San Ferdinando di Puglia - *FG*
 San Fermo della Battaglia - *CO*
 San Fili - *CS*
 San Filippo del Mela - *ME*
 San Fior - *TV*
 San Fiorano - *MI*
 San Floriano del Collio - *GO*
 San Floro - *CZ*
 San Francesco al Campo - *TO*
 San Fratello - *ME*
 Sanfrè - *CN*
 Sanfront - *CN*
 Sangano - *TO*
 San Gavino Monreale - *CA*
 San Gemini - *TR*
 San Genesio Atesino - *BZ*
 San Genesio ed Uniti - *PV*
 San Gennaro Vesuviano - *NA*
 San Germano Chisone - *TO*
 San Germano dei Berici - *VI*
 San Germano Vercellese - *VC*
 San Gervasio Bresciano - *BS*
 San Giacomo degli Schiavoni - *CB*
 San Giacomo delle Segnate - *MN*
 San Giacomo Filippo - *SO*
 San Gillio - *TO*
 San Gimignano - *SI*
 San Ginesio - *MC*
 Sanginetto - *CS*
 San Giorgio a Cremano - *NA*
 San Giorgio Albanese - *CS*
 San Giorgio a Liri - *FR*
 San Giorgio Canavese - *TO*
 San Giorgio della Richinvelda - *UD*
 San Giorgio delle Pertiche - *PD*
 San Giorgio del Sannio - *BN*
 San Giorgio di Lomellina - *PV*
 San Giorgio di Mantova - *MN*
 San Giorgio di Nogaro - *UD*
 San Giorgio di Pesaro - *PS*
 San Giorgio di Piano - *BO*
 San Giorgio in Bosco - *PD*
 San Giorgio Ionico - *TA*
 San Giorgio la Molara - *BN*
 San Giorgio Lucano - *MT*
 San Giorgio Monferrato - *AL*
 San Giorgio Morgeto - *RC*
 San Giorgio Piacentino - *PC*
 San Giorgio Scarampi - *AT*
 San Giorgio su Legnano - *MI*
 San Giorio di Susa - *TO*
 San Giovanni al Natisone - *UD*
 San Giovanni a Piro - *SA*
 San Giovanni Bianco - *BG*
 San Giovanni d'Asso - *SI*
 San Giovanni del Dosso - *MN*
 San Giovanni di Bieda - *VT*
 San Giovanni di Gerace - *RC*
 San Giovanni Gemini - *AG*
 San Giovanni Ilarione - *VR*
 San Giovanni Incarico - *FR*
 San Giovanni in Croce - *CR*
 San Giovanni in Fiore - *CS*
 San Giovanni in Galdo - *CB*
 San Giovanni in Marignano - *FO*
 San Giovanni in Persiceto - *BO*
 San Giovanni la Punta - *CT*
 San Giovanni Lipioni - *CH*
 San Giovanni Lupatoto - *VR*
 San Giovanni Rotondo - *FG*
 San Giovanni Suergiu - *CA*
 San Giovanni Teatino - *CH*
 San Giovanni Valdarno - *AR*
 San Giuliano del Sannio - *CB*
 San Giuliano di Puglia - *CB*
 San Giuliano Milanese - *MI*
 San Giuliano Terme - *PI*
 San Giuseppe Jato - *PA*
 San Giuseppe Vesuviano - *NA*
 San Giustino - *PG*
 San Giusto Canavese - *TO*
 San Godenzo - *FI*
 San Gregorio da Sassola - *ROMA*
 San Gregorio di Catania - *CT*
 San Gregorio d'Ippona - *CZ*
 San Gregorio Magno - *SA*

- San Gregorio Matese - *CE*
 San Gregorio nelle Alpi - *BL*
 Sanguinetto - *VR*
 San Lazzaro di Savena - *BO*
 San Leo - *PS*
 San Leonardo - *UD*
 San Leonardo in Passiria - *BZ*
 San Leucio del Sannio - *BN*
 San Lorenzello - *BN*
 San Lorenzo - *RC*
 San Lorenzo al Mare - *IM*
 San Lorenzo Bellizzi - *CS*
 San Lorenzo del Vallo - *CS*
 San Lorenzo di Mossa - *GO*
 San Lorenzo di Sebato - *BZ*
 San Lorenzo in Banale - *TN*
 San Lorenzo in Campo - *PS*
 San Lorenzo Maggiore - *BN*
 San Lorenzo Nuovo - *VT*
 San Luca - *RC*
 San Lucido - *CS*
 San Lupo - *BN*
 Sanluri - *CA*
 San Mango d'Aquino - *CZ*
 San Mango Piemonte - *SA*
 San Mango sul Calore - *AV*
 San Marcellino - *CE*
 San Marcello - *AN*
 San Marcello Pistoiese - *PT*
 San Marco Argentano - *CS*
 San Marco d'Alunzio - *ME*
 San Marco dei Cavoti - *BN*
 San Marco in Lamis - *FG*
 San Marco la Catola - *FG*
 San Martino Alfieri - *AT*
 San Martino al Tagliamento - *UD*
 San Martino Buon Albergo - *VR*
 San Martino Canavese - *TO*
 San Martino d'Agri - *PZ*
 San Martino dall'Argine - *MN*
 San Martino de' Calvi - *BG*
 San Martino del Lago - *CR*
 San Martino di Finita - *CS*
 San Martino di Lupari - *PD*
 San Martino di Venezze - *RO*
 San Martino in Badia - *BZ*
 San Martino in Passiria - *BZ*
 San Martino in Pensilis - *CB*
 San Martino in Rio - *RE*
 San Martino in Strada - *MI*
 San Martino Sannita - *BN*
 San Martino Siccomario - *PV*
 San Martino sulla Marrucina - *CH*
 San Martino Valle Caudina - *AV*
 San Marzano di San Giuseppe - *TA*
 San Marzano Oliveto - *AT*
 San Marzano sul Sarno - *SA*
 San Massimo - *CB*
 San Maurizio Canavese - *TO*
 San Maurizio d'Opaglio - *NO*
 San Mauro Castelverde - *PA*
 San Mauro Cilento - *SA*
 San Mauro di Saline - *VR*
 San Mauro Forte - *MT*
 San Mauro la Bruca - *SA*
 San Mauro Marchesato - *CZ*
 San Mauro Pascoli - *FO*
 San Mauro Torinese - *TO*
 San Michele all'Adige - *TN*
 San Michele al Tagliamento - *VE*
 San Michele di Ganzaria - *CT*
 San Michele di Serino - *AV*
 San Michele Mondovì - *CN*
 San Michele Salentino - *BR*
 San Miniato - *PI*
 San Nazario - *VI*
 Sannazzaro de' Burgondi - *PV*
 San Nazzaro Sesia - *NO*
 San Nazzaro Val Cavargna - *CO*
 Sannicandro di Bari - *BA*
 Sannicandro Garganico - *FG*
 Sannicola - *LE*
 San Nicola Arcella - *CS*
 San Nicola Baronia - *AV*
 San Nicola da Crissa - *CZ*
 San Nicola dell'Alto - *CZ*
 San Nicola la Strada - *CE*
 San Nicola Manfredi - *BN*
 San Nicolò d'Arcidano - *CA*
 San Nicolò di Comelico - *BL*
 San Nicolò Gerrei - *CA*
 San Pancrazio Salentino - *BR*
 San Paolo Bel Sito - *NA*
 San Paolo Cervo - *VC*
 San Paolo d'Argon - *BG*
 San Paolo di Civitate - *FG*
 San Paolo di Jesi - *AN*
 San Paolo Solbitro - *AT*
 San Pellegrino Terme - *BG*
 San Pier d'Isonzo - *GO*
 San Pier Niceto - *ME*
 San Piero a Sieve - *FI*
 San Piero Patti - *ME*
 San Pietro al Natisone - *UD*
 San Pietro al Tanagro - *SA*
 San Pietro a Maida - *CZ*
 San Pietro Apostolo - *CZ*
 San Pietro Avellana - *CB*
 San Pietro Clarenza - *CT*
 San Pietro di Cadore - *BL*
 San Pietro di Caridà - *RC*
 San Pietro di Feletto - *TV*
 San Pietro di Morubio - *VR*
 San Pietro in Amantea - *CS*
 San Pietro in Cariano - *VR*
 San Pietro in Casale - *BO*
 San Pietro in Cerro - *PC*
 San Pietro Infine - *CE*
 San Pietro in Gu - *PD*
 San Pietro in Guarano - *CS*
 San Pietro in Lama - *LE*
 San Pietro Moosello - *NO*
 San Pietro Mussolino - *VI*
 San Pietro Val Lemina - *TO*
 San Pietro Vernotico - *BR*
 San Pietro Viminario - *PD*
 San Pio delle Camere - *AQ*
 San Polo dei Cavalieri - *ROMA*
 San Polo d'Enza - *RE*
 San Polo di Piave - *TV*
 San Polomatense - *CB*
 San Ponso - *TO*
 San Possidonio - *MO*
 San Potito Sannitico - *CE*
 San Potito Ultra - *AV*
 San Prisco - *CE*
 San Procopio - *RC*
 San Prospero - *MO*
 San Quirico d'Orcia - *SI*
 San Quirino - *UD*
 San Raffaele Cimena - *TO*
 San Remo - *IM*
 San Roberto - *RC*
 San Rocco al Porto - *MI*
 San Romano in Garfagnana - *LU*
 San Rufo - *SA*
 San Salvatore di Fitalia - *ME*
 San Salvatore Monferrato - *AL*
 San Salvatore Telesino - *BN*
 San Salvo - *CH*
 San Sebastiano al Vesuvio - *NA*
 San Sebastiano Curone - *AL*
 San Sebastiano da Po - *TO*
 San Secondo di Pinerolo - *TO*
 San Secondo Parmense - *PR*
 Sansepolcro - *AR*
 San Severino Lucano - *PZ*
 San Severino Marche - *MC*
 San Severo - *FG*
 San Sossio Baronia - *AV*
 San Sostene - *CZ*
 San Sosti - *CS*
 Sant'Abbondio - *CO*
 San Sperate - *CA*
 Santa Brigida - *BG*
 Santa Caterina Albanese - *CS*
 Santa Caterina dello Ionio - *CZ*
 Santa Caterina Villarmosa - *CL*
 Santa Cesarea Terme - *LE*
 Santa Cristina d'Aspromonte - *RC*
 Santa Cristina e Bissone - *PV*
 Santa Cristina Gela - *PA*
 Santa Cristina Valgardena - *BZ*
 Santa Croce Camerina - *RG*
 Santa Croce del Sannio - *BN*
 Santa Croce di Magliano - *CB*
 Santa Croce sull'Arno - *PI*
 Santadi - *CA*
 Santa Domenica Talao - *CS*
 Santa Domenica Vittoria - *ME*
 Santa Elisabetta - *AG*
 Santa Fiora - *GR*
 Santa Flavia - *PA*
 Sant'Agapito - *CB*
 Sant'Agata Bolognese - *BO*
 Sant'Agata de' Goti - *BN*
 Sant'Agata del Bianco - *RC*
 Sant'Agata di Esaro - *CS*
 Sant'Agata di Militello - *ME*
 Sant'Agata di Puglia - *FG*
 Sant'Agata Feltria - *PS*
 Sant'Agata Fossill - *AL*
 Sant'Agata li Battiati - *CT*
 Sant'Agata sul Santerno - *RA*
 Santa Giuletta - *PV*
 Santa Giusta - *CA*
 Santa Giustina - *BL*
 Santa Giustina in Colle - *PD*
 Sant'Agnello - *NA*
 Sant'Agostino - *FE*
 Sant'Albano Stura - *CN*
 Sant'Alessio con Vialone - *PV*
 Sant'Alessio in Aspromonte - *RC*
 Sant'Alessio Siculo - *ME*
 Sant'Alfio - *CT*
 Santa Luce - *PI*
 Santa Lucia del Mela - *ME*
 Santa Lucia di Piave - *TV*
 Santa Lucia di Serino - *AV*
 Santa Margherita d'Adige - *PD*
 Santa Margherita di Belice - *AG*
 Santa Margherita di Staffora - *PV*
 Santa Margherita Ligure - *GE*
 Santa Maria - *CS*
 Santa Maria a Monte - *PI*
 Santa Maria a Vico - *CE*
 Santa Maria Capua Vetere - *CE*
 Santa Maria della Versa - *PV*
 Santa Maria di Licodia - *CT*
 Santa Maria di Rovagnate - *CO*
 Santa Maria di Sala - *VE*
 Santa Maria Hoè - *CO*
 Santa Maria Imbaro - *CH*
 Santa Maria la Fossa - *CE*
 Santa Maria la Longa - *UD*
 Santa Maria Maggiore - *NO*
 Santa Maria Nuova - *AN*
 Santa Maria Rezzonico - *CO*
 Santa Marina - *SA*
 Santa Marina Salina - *ME*
 Santa Marinella - *ROMA*
 Sant'Ambrogio di Torino - *TO*
 Sant'Ambrogio di Valpolicella - *VR*
 Sant'Ambrogio sul Garigliano - *FR*
 San Tammaro - *CE*
 Sant'Anastasia - *NA*
 Sant'Anatolia di Narco - *PG*
 Sant'Andrea - *FR*
 Sant'Andrea Apostolo dello Ionio - *CZ*
 Sant'Andrea di Conza - *AV*
 Sant'Andrea Frius - *CA*
 Sant'Angelo a Cupolo - *BN*
 Sant'Angelo a Fasanella - *SA*
 Sant'Angelo all'Esca - *AV*
 Sant'Angelo a Scala - *AV*
 Sant'Angelo d'Alife - *CE*
 Sant'Angelo dei Lombardi - *AV*
 Sant'Angelo del Pesco - *CB*
 Sant'Angelo di Brolo - *ME*
 Sant'Angelo di Piove di Sacco - *PD*
 Sant'Angelo in Grotte - *CB*
 Sant'Angelo in Lizzola - *PS*
 Sant'Angelo in Pontano - *MC*
 Sant'Angelo in Vado - *PS*
 Sant'Angelo le Fratte - *PZ*
 Sant'Angelo Limosano - *CB*
 Sant'Angelo Lodigiano - *MI*
 Sant'Angelo Lomellina - *PV*
 Sant'Angelo Muxaro - *AG*
 Sant'Angelo Romano - *ROMA*
 Santa Ninfa - *TP*
 Sant'Anna d'Alfaedo - *VR*
 Sant'Antimo - *NA*
 Sant'Antico - *CA*
 Sant'Antonino di Susa - *TO*
 Sant'Antonio Abate - *NA*
 Sant'Antonio Ruinas - *CA*
 Santa Paolina - *AV*
 Sant'Apollinare - *FR*
 Sant'Arcangelo - *PZ*

- Santarcangelo di Romagna - *FO*
 Sant'Arcangelo Trimonte - *AV*
 Sant'Arpino - *CE*
 Sant'Arsenio - *SA*
 Santa Severina - *CZ*
 Santa Sofia - *FO*
 Santa Sofia d'Epuro - *CS*
 Santa Teresa di Riva - *ME*
 Santa Teresa Gallura - *SS*
 Santa Venerina - *CT*
 Santa Vittoria d'Alba - *CN*
 Santa Vittoria in Matenano - *AP*
 Sant'Egidio alla Vibrata - *TE*
 Sant'Egidio del Monte Albino - *SA*
 Sant'Elena - *PD*
 Sant'Elena Sannita - *CB*
 Sant'Elia a Pianisi - *CB*
 Sant'Elia Fiumerapido - *FR*
 Sant'Elpidio a Mare - *AP*
 Sante Marie - *AQ*
 Santena - *TO*
 San Teodoro - *ME*
 Santeramo in Colle - *BA*
 Sant'Eufemia a Maiella - *PE*
 Sant'Eufemia d'Aspromonte - *RC*
 Sant'Eufemia Lamezia - *CZ*
 Sant'Eusanio del Sangro - *CH*
 Sant'Eusanio Forconese - *AQ*
 Santhià - *VC*
 Santi Cosma e Damiano - *LT*
 Sant'Illario dello Ionio - *RC*
 Sant'Illario d'Enza - *RE*
 Sant'Ippolito - *PS*
 Sant'Olcese - *GE*
 San Tomaso - *BL*
 Santomenna - *SA*
 Sant'Omero - *TE*
 Sant'Omobono Imagna - *BG*
 Sant'Onofrio - *CZ*
 Santopadre - *FR*
 Sant'Oreste - *ROMA*
 Santorso - *VI*
 Sant'Orsola - *TN*
 Santo Stefano al Mare - *IM*
 Santo Stefano Belbo - *CN*
 Santo Stefano d'Aveto - *GE*
 Santo Stefano del Sole - *AV*
 Santo Stefano di Cadore - *BL*
 Santo Stefano di Camastra - *ME*
 Santo Stefano di Magra - *SP*
 Santo Stefano di Rogliano - *CS*
 Santo Stefano di Sessanio - *AQ*
 Santo Stefano in Aspromonte - *RC*
 Santo Stefano Lodigiano - *MI*
 Santo Stefano Quisquina - *AG*
 Santo Stefano Roero - *CN*
 Santo Stefano Ticino - *MI*
 Santo Stino di Livenza - *VE*
 Santu Lussurgiu - *CA*
 Sant'Urbano - *PD*
 San Valentino in Abruzzo Citeriore - *PE*
 San Valentino Torio - *SA*
 San Venanzo - *TR*
 San Vendemiano - *TV*
 San Vero Mills - *CA*
 San Vincenzo - *LI*
 San Vincenzo la Costa - *CS*
 San Vincenzo Valle Roveto - *AQ*
 San Vitaliano - *NA*
 San Vito - *CA*
 San Vito al Tagliamento - *UD*
 San Vito al Torre - *UD*
 San Vito Chietino - *CH*
 San Vito dei Normanni - *BR*
 San Vito di Cadore - *BL*
 San Vito di Fagagna - *UD*
 San Vito di Leguzzano - *VI*
 San Vito Lo Capo - *TP*
 San Vito Romano - *ROMA*
 San Vito sullo Ionio - *CZ*
 San Vittore del Lazio - *FR*
 San Vittore Olona - *MI*
 Sanza - *SA*
 Sanzeno - *TN*
 San Zenò di Montagna - *VR*
 San Zenò Naviglio - *BS*
 San Zenone al Lambro - *MI*
 San Zenone al Po - *PV*
 San Zenone degli Ezzelini - *TV*
 Saonara - *PD*
 Saponara - *ME*
 Sappada - *BL*
 Sapri - *SA*
 Saracena - *CS*
 Saracinesco - *ROMA*
 Sarcedo - *VI*
 Sarconi - *PZ*
 Sardara - *CA*
 Sardigliano - *AL*
 Sarego - *VI*
 Sarentino - *BZ*
 Sarezano - *AL*
 Sarezze - *BS*
 Sarmato - *PC*
 Sarmede - *TV*
 Sarnano - *MC*
 Sarnico - *BG*
 Sarno - *SA*
 Sarnonico - *TN*
 Saronno - *VA*
 Sarre - *AO*
 Sarroch - *CA*
 Sarsina - *FO*
 Sarteano - *SI*
 Sartirana Lomellina - *PV*
 Sarule - *NU*
 Sarzana - *SP*
 Sassano - *SA*
 Sassari - *SS*
 Sassello - *SV*
 Sassetta - *LI*
 Sassinoro - *BN*
 Sassocorvaro - *PS*
 Sasso di Castalda - *PZ*
 Sassofeltrio - *PS*
 Sassoferrato - *AN*
 Sasso Marconi - *BO*
 Sassuolo - *MO*
 Satriano - *CZ*
 Satriano di Lucania - *PZ*
 Sauris - *UD*
 Sauze di Cosana - *TO*
 Sauze d'Oulx - *TO*
 Sava - *TA*
 Savelli - *CZ*
 Saviano - *NA*
 Savigliano - *CN*
 Savignano di Puglia - *AV*
 Savignano sul Panaro - *MO*
 Savignano sul Rubicone - *FO*
 Savigno - *BO*
 Savignone - *GE*
 Saviore dell'Adamello - *BS*
 Savoca - *ME*
 Savogna - *UD*
 Savogna d'Isonzo - *GO*
 Savoia di Lucania - *PZ*
 Savona - *SV*
 Scafa - *PE*
 Scafati - *SA*
 Scagnello - *CN*
 Scala - *SA*
 Scala Coeli - *CS*
 Scaldasole - *PV*
 Scalea - *CS*
 Scalenghe - *TO*
 Scaletta Zanglea - *ME*
 Scampitella - *AV*
 Scandale - *CZ*
 Scandeluzza - *AT*
 Scandiano - *RE*
 Scandicci - *FI*
 Scandolara Ravara - *CR*
 Scandolara Ripa d'Oglio - *CR*
 Scandriglia - *RI*
 Scanno - *AQ*
 Scano di Montiferro - *NU*
 Scansano - *GR*
 Scanzorosciate - *BG*
 Scapoli - *CB*
 Scarmagno - *TO*
 Scarnafigi - *CN*
 Scarperia - *FI*
 Scena - *BZ*
 Scerni - *CH*
 Scheggia e Pascelupo - *PG*
 Scheggino - *PG*
 Schiavi di Abruzzo - *CH*
 Schiavon - *VI*
 Schignano - *CO*
 Schilpario - *BG*
 Schio - *VI*
 Schivenoglia - *MN*
 Sciacca - *AG*
 Sciarra - *PA*
 Scicli - *RG*
 Scido - *RC*
 Scigliano - *CS*
 Scilla - *RC*
 Sciolze - *TO*
 Scisciano - *NA*
 Sciafani Bagni - *PA*
 Scontrone - *AQ*
 Scope - *VC*
 Scopello - *VC*
 Scoppito - *AQ*
 Scordia - *CT*
 Scorrano - *LE*
 Scorzé - *VE*
 Scurcola Marsicana - *AQ*
 Scurrelle - *TN*
 Scurzolengo - *AT*
 Seborga - *IM*
 Secinaro - *AQ*
 Seclì - *LE*
 Secugnago - *MI*
 Sedegliano - *UD*
 Sedico - *BL*
 Sedilo - *CA*
 Sedini - *SS*
 Sedriano - *MI*
 Sedrina - *BG*
 Sefro - *MC*
 Segariu - *CA*
 Seggiano - *GR*
 Segni - *ROMA*
 Segonzano - *TN*
 Segrate - *MI*
 Segusino - *TV*
 Selargius - *CA*
 Selci - *RI*
 Selegas - *CA*
 Sellano - *PG*
 Sellero - *BS*
 Sellia - *CZ*
 Sellia Marina - *CZ*
 Selva dei Molini - *BZ*
 Selva di Cadore - *BL*
 Selva di Prognò - *VR*
 Selva di Val Gardena - *BZ*
 Selvazzano Dentro - *PD*
 Selve Marcone - *VC*
 Selvino - *BG*
 Semestene - *SS*
 Semiana - *PV*
 Seminara - *RC*
 Senago - *MI*
 Senale - *BZ*
 Senales - *BZ*
 Seneghe - *CA*
 Senerchia - *AV*
 Seniga - *BS*
 Senigallia - *AN*
 Senis - *CA*
 Senise - *PZ*
 Senna Comasco - *CO*
 Senna Lodigiana - *MI*
 Sennariolo - *NU*
 Sennori - *SS*
 Senorbì - *CA*
 Sepino - *CB*
 Seppiana - *NO*
 Sequals - *UD*
 Seravezza - *LU*
 Serdiana - *CA*
 Seregno - *MI*
 Seren del Grappa - *BL*
 Sergnano - *CR*
 Seriate - *BG*
 Serina - *BG*
 Serino - *AV*
 Serle - *BS*
 Sermide - *MN*
 Sermoneta - *LT*
 Sernaglia della Battaglia - *TV*
 Sernio - *SO*
 Serole - *AT*
 Serracapriola - *FG*
 Serra d'Aiello - *CS*
 Serra de' Conti - *AN*
 Serradifalco - *CL*
 Serralunga d'Alba - *CN*
 Serralunga di Crea - *AL*
 Serralle - *TN*
 Serramazzoni - *MO*
 Serramezzana - *SA*
 Serramonacesca - *PE*
 Serra Pedace - *CS*
 Serrapetrona - *MC*
 Serrara Fontana - *NA*
 Serra Riccò - *GE*
 Serra San Bruno - *CZ*
 Serra San Quirico - *AN*

- Serra Sant'Abbondio - *PS*
 Serrastretta - *CZ*
 Serrata - *RC*
 Serravalle a Po - *MN*
 Serravalle di Chienti - *MC*
 Serravalle Langhe - *CN*
 Serravalle Pistoiese - *PT*
 Serravalle Scrivia - *AL*
 Serravalle Sesia - *VC*
 Serre - *SA*
 Serrenti - *CA*
 Serri - *NU*
 Serrone - *FR*
 Serrungarina - *PS*
 Sersale - *CZ*
 Servigliano - *AP*
 Sessa Aurunca - *CE*
 Sessa Cilento - *SA*
 Sessame - *AT*
 Sessano - *CB*
 Sesta Godano - *SP*
 Sestino - *AR*
 Sesto - *BZ*
 Sesto al Reghena - *UD*
 Sesto Calende - *VA*
 Sesto Campano - *CB*
 Sesto ed Uniti - *CR*
 Sesto Fiorentino - *FI*
 Sestola - *MO*
 Sesto San Giovanni - *MI*
 Sestriere - *TO*
 Sestri Levante - *GE*
 Sestu - *CA*
 Settala - *MI*
 Settefrati - *FR*
 Settime - *AT*
 Settimo Milanese - *MI*
 Settimo Rottaro - *TO*
 Settimo San Pietro - *CA*
 Settimo Torinese - *TO*
 Settimo Vittone - *TO*
 Settingiano - *CZ*
 Seui - *NU*
 Seulo - *NU*
 Seveso - *MI*
 Sezzadio - *AL*
 Sezze - *LT*
 Sfruz - *TN*
 Sgonico - *TS*
 Sgurgola - *FR*
 Siamaggiore - *CA*
 Siamanna Slapiccia - *CA*
 Siano - *SA*
 Sicignano degli Alburni - *SA*
 Siculiana - *AG*
 Siddi - *CA*
 Siderno - *RC*
 Siena - *SI*
 Sigillo - *PG*
 Signa - *FI*
 Silandro - *BZ*
 Silanus - *NU*
 Silea - *TV*
 Siligo - *SS*
 Siliqua - *CA*
 Silius - *CA*
 Sillano - *LU*
 Sillavengo - *NO*
 Silvano d'Orba - *AL*
 Silvano Pietra - *PV*
 Silvi - *TE*
 Simala - *CA*
 Simaxis - *CA*
 Simbario - *CZ*
 Simeri Crichi - *CZ*
 Sinagra - *ME*
 Sinalunga - *SI*
 Sindhia - *NU*
 Sini - *CA*
 Sinio - *CN*
 Siniscola - *NU*
 Sinnai - *CA*
 Sinopoli - *RC*
 Siracusa - *SR*
 Sirignano - *AV*
 Sirmione - *BS*
 Sirolo - *AN*
 Sirone - *CO*
 Siror - *TN*
 Sirtori - *CO*
 Sissa - *PR*
 Siurgus Donigala - *CA*
 Sizziano - *PV*
 Sizzano - *NO*
 Sluderno - *BZ*
 Smarano - *TN*
 Smerillo - *AP*
 Soave - *VR*
 Socchieve - *UD*
 Sogliano al Rubicone - *FO*
 Sogliano Cavour - *LE*
 Soglio - *AT*
 Solano del Lago - *BS*
 Solagna - *VI*
 Solarino - *SR*
 Solaro - *MI*
 Solarolo - *RA*
 Solarolo Rainerio - *CR*
 Solarussa - *CA*
 Solbiate - *CO*
 Solbiate Arno - *VA*
 Solbiate Olona - *VA*
 Soldano - *IM*
 Soleminis - *CA*
 Solero - *AL*
 Solesino - *PD*
 Soletto - *LE*
 Solferino - *MN*
 Soliera - *MO*
 Solignano - *PR*
 Solofra - *AV*
 Solonghella - *AL*
 Solopaca - *BN*
 Solto Collina - *BG*
 Somaglia - *MI*
 Somano - *CN*
 Sommacampagna - *VR*
 Somma Lombardo - *VA*
 Sommariva del Bosco - *CN*
 Sommariva Perno - *CN*
 Sommatino - *CL*
 Somma Vesuviana - *NA*
 Sommo - *PV*
 Sona - *VR*
 Soncino - *CR*
 Sondalo - *SO*
 Sondrio - *SO*
 Songavazzo - *BG*
 Sonico - *BS*
 Sonnino - *LT*
 Soprana - *VC*
 Sora - *FR*
 Soraga - *TN*
 Soragna - *PR*
 Sorano - *GR*
 Sorbano - *FO*
 Sorbolo - *PR*
 Sorbo San Basile - *CZ*
 Sorbo Serpico - *AV*
 Sordevolo - *VC*
 Sordio - *MI*
 Soresina - *CR*
 Sorgà - *VR*
 Sorgono - *NU*
 Sori - *GE*
 Sorianoello - *CZ*
 Soriano Calabro - *CZ*
 Soriano nel Cimino - *VT*
 Sorico - *CO*
 Soriso - *NO*
 Sorisole - *BG*
 Sormano - *CO*
 Sorradlle - *CA*
 Sorrento - *NA*
 Sorso - *SS*
 Sortino - *SR*
 Sospiro - *CR*
 Sospirolo - *BL*
 Sossano - *VI*
 Sostegno - *VC*
 Sotto il Monte - *BG*
 Sover - *TN*
 Soverato - *CZ*
 Sovere - *BG*
 Soveria Mannelli - *CZ*
 Soveria Simeri - *CZ*
 Soverzene - *BL*
 Sovicille - *SI*
 Sovico - *MI*
 Sovizzo - *VI*
 Sovramonte - *BL*
 Sozago - *NO*
 Spadafora - *ME*
 Spadola - *CZ*
 Sparanise - *CE*
 Sparone - *TO*
 Specchia - *LE*
 Spello - *PG*
 Spera - *TN*
 Sperlinga - *EN*
 Sperlonga - *LT*
 Sperone - *AV*
 Spessa - *PV*
 Spezzano Albanese - *CS*
 Spezzano della Sila - *CS*
 Spezzano Piccolo - *CS*
 Spiazzo - *TN*
 Spigno Monferrato - *AL*
 Spigno Saturnia - *LT*
 Spilamberto - *MO*
 Spilimbergo - *UD*
 Spilinga - *CZ*
 Spinadesco - *CR*
 Spinazzola - *BA*
 Spinea - *VE*
 Spineda - *CR*
 Spinete - *CB*
 Spinetoli - *AP*
 Spineto Scrivia - *AL*
 Spino d'Adda - *CR*
 Spinone dei Castelli - *BG*
 Spinoso - *PZ*
 Spirano - *BG*
 Spoleto - *PG*
 Spoltore - *PE*
 Spongano - *LE*
 Spormaggiore - *TN*
 Sporminore - *TN*
 Spotorno - *SV*
 Spresiano - *TV*
 Spriana - *SO*
 Squillace - *CZ*
 Squinzano - *LE*
 Staffolo - *AN*
 Stagno Lombardo - *CR*
 Staiti - *RC*
 Staletti - *CZ*
 Stanghella - *PD*
 Staranzano - *GO*
 Stazzano - *AL*
 Stazzema - *LU*
 Stazzona - *CO*
 Stefanacconi - *CZ*
 Stella - *SV*
 Stella Cilento - *SA*
 Stellanello - *SV*
 Stelvio - *BZ*
 Stenico - *TN*
 Sternatia - *LE*
 Stezzano - *BG*
 Stia - *AR*
 Stienta - *RO*
 Stigliano - *MT*
 Stignano - *RC*
 Stilo - *RC*
 Stimigliano - *RI*
 Stio - *SA*
 Stornara - *FG*
 Stornarella - *FG*
 Storo - *TN*
 Stra - *VE*
 Stradella - *PV*
 Strambinello - *TO*
 Strambino - *TO*
 Strangolagalli - *FR*
 Stregna - *UD*
 Strembo - *TN*
 Stresa - *NO*
 Strevi - *AL*
 Striano - *NA*
 Strigno - *TN*
 Strona - *VC*
 Stroncone - *TR*
 Strongoli - *CZ*
 Stroppiana - *VC*
 Stroppio - *CN*
 Strozza - *BG*
 Sturmo - *AV*
 Suardi - *PV*
 Subbiano - *AR*
 Subiaco - *ROMA*
 Succivo - *CE*
 Sueglio - *CO*
 Suelli - *CA*
 Suello - *CO*
 Suisio - *BG*
 Sulbiate - *MI*
 Sulmona - *AQ*
 Sulzano - *BS*
 Sumirago - *VA*
 Summonte - *AV*
 Suni - *NU*
 Suno - *NO*
 Supersano - *LE*
 Supino - *FR*
 Surano - *LE*
 Surbo - *LE*
 Susa - *TO*
 Susegana - *TV*
 Sustinente - *MN*
 Sutura - *CL*
 Sutri - *VT*

Sutrio - *UD*
 Suvereto - *LI*
 Suzzara - *MN*

T

Taceno - *CO*
 Taggia - *IM*
 Tagliacozzo - *AQ*
 Taglio di Po - *RO*
 Tagliolo Monferrato - *AL*
 Taibon - *BL*
 Taino - *VA*
 Taio - *TN*
 Taipana - *UD*
 Talamello - *PS*
 Talamona - *SO*
 Talana - *NU*
 Taleggio - *BG*
 Talla - *AR*
 Talmassons - *UD*
 Tambre - *BL*
 Taormina - *ME*
 Tapogliano - *UD*
 Tarano - *RI*
 Taranta Peligna - *CH*
 Tarantasca - *CN*
 Taranto - *TA*
 Tarcento - *UD*
 Tarquinia - *VT*
 Tarsia - *CS*
 Tartano - *SO*
 Tarvisio - *UD*
 Tarzo - *TV*
 Tassarolo - *AL*
 Tassullo - *TN*
 Taurano - *AV*
 Taurasi - *AV*
 Taurianova - *RC*
 Taurisano - *LE*
 Tavagnacco - *UD*
 Tavagnasco - *TO*
 Tavarnelle Val di Pesa - *FI*
 Tavenna - *CB*
 Taverna - *CZ*
 Tavernerio - *CO*
 Tavernola Borgamasca - *BG*
 Tavernole sul Mella - *BS*
 Taviano - *LE*
 Tavigliano - *VC*
 Tavoleto - *PS*
 Tavullia - *PS*
 Teana - *PZ*
 Teano - *CE*
 Teggiano - *SA*
 Teglio - *SO*
 Teglio Veneto - *VE*
 Telese - *BN*
 Telgate - *BG*
 Telve - *TN*
 Telve di Sopra - *TN*
 Tempio Pausania - *SS*
 Temù - *BS*
 Tenna - *TN*
 Tenno - *TN*
 Teolo - *PD*
 Teor - *UD*
 Teora - *AV*
 Teramo - *TE*
 Terdobbiato - *NO*
 Terelle - *FR*

Terento - *BZ*
 Terenzo - *PR*
 Terlago - *TN*
 Terlano - *BZ*
 Terlizzi - *BA*
 Termeno - *BZ*
 Termini Imerese - *PA*
 Termoli - *CB*
 Ternate - *VA*
 Ternengo - *VC*
 Terni - *TR*
 Terno d'Isola - *BG*
 Terracina - *LT*
 Terragnolo - *TN*
 Terralba - *CA*
 Terranova da Sibari - *CS*
 Terranova di Pollino - *PZ*
 Terranova Sappo Minullo - *RC*
 Terranuova Bracciolini - *AR*
 Terranuova dei Passerini - *MI*
 Terrasini - *PA*
 Terrassa Padovana - *PD*
 Terravecchia - *CS*
 Terrazzo - *VR*
 Torres - *TN*
 Terricciola - *PI*
 Terruggia - *AL*
 Tertenia - *NU*
 Terzigno - *NA*
 Terzo - *AL*
 Terzo d'Aquileia - *UD*
 Terzolas - *TN*
 Terzorio - *IM*
 Tesero - *TN*
 Tesimo - *BZ*
 Tessennano - *VT*
 Testico - *SV*
 Teti - *NU*
 Teulada - *CA*
 Teverola - *CE*
 Tezze sul Brenta - *VI*
 Thiene - *VI*
 Thiesi - *SS*
 Tiana - *NU*
 Tiarno di Sopra - *TN*
 Tiarno di Sotto - *TN*
 Ticengo - *CR*
 Ticineto - *AL*
 Tiggiano - *LE*
 Tiglieto - *GE*
 Tigliole - *AT*
 Tignale - *BS*
 Tinnura - *NU*
 Tione degli Abruzzi - *AQ*
 Tione di Trento - *TN*
 Tirano - *SO*
 Tires - *BZ*
 Tiriolo - *CZ*
 Tirolo - *BZ*
 Tissi - *SS*
 Tito - *PZ*
 Tivoli - *ROMA*
 Tizzana - *PT*
 Tizzano Val Parma - *PR*
 Toano - *RE*
 Tocco Caudio - *BN*
 Tocco da Casauria - *PE*
 Toceno - *NO*
 Todi - *PG*
 Toffia - *RI*
 Toirano - *SV*
 Tolentino - *MC*
 Tolfa - *ROMA*

Tollegno - *VC*
 Tollo - *CH*
 Tolmezzo - *UD*
 Tolve - *PZ*
 Tombolo - *PD*
 Ton - *TN*
 Tonadico - *TN*
 Tonara - *NU*
 Tonco - *AT*
 Tonengo - *AT*
 Tonezza - *VI*
 Tora e Picilli - *CE*
 Torano Castello - *CS*
 Torano Nuovo - *TE*
 Torbole Casaglia - *BS*
 Torcegno - *TN*
 Torchiara - *SA*
 Torchiarello - *BR*
 Torella de' Lombardi - *AV*
 Torella del Sannio - *CB*
 Torgiano - *PG*
 Torgnon - *AO*
 Torino - *TO*
 Torino di Sangro - *CH*
 Toritto - *BA*
 Tornino - *CR*
 Tornaco - *NO*
 Tornareccio - *CH*
 Tornata - *CR*
 Tornimparte - *AQ*
 Torno - *CO*
 Tornolo - *PR*
 Toro - *CB*
 Torpè - *NU*
 Torraca - *SA*
 Torralba - *SS*
 Torrazza Coste - *PV*
 Torrazza Piemonte - *TO*
 Torrazzo - *VC*
 Torre Annunziata - *NA*
 Torreano - *UD*
 Torre Bairo - *TO*
 Torrebelvicino - *VI*
 Torre Beretti e Castellaro - *PV*
 Torre Boldone - *BG*
 Torre Bormida - *CN*
 Torrebruna - *CH*
 Torre Cajetani - *FR*
 Torrecuso - *BN*
 Torre d'Arese - *PV*
 Torre de' Busi - *BG*
 Torre del Greco - *NA*
 Torre de' Negri - *PV*
 Torre de' Passeri - *PE*
 Torre de' Picenardi - *CR*
 Torre de' Roveri - *BG*
 Torre di Mosto - *VE*
 Torre di Ruggiero - *CZ*
 Torre di Santa Maria - *SO*
 Torre d'Isola - *PV*
 Torreglia - *PD*
 Torregrotta - *ME*
 Torre le Nocelle - *AV*
 Torremaggiore - *FG*
 Torre Mondovì - *CN*
 Torre Orsaia - *SA*
 Torre Pallavicina - *BG*
 Torre Pellicce - *TO*
 Torre San Giorgio - *CN*
 Torre San Patrizio - *AP*
 Torre Santa Susanna - *BR*
 Torresina - *CN*
 Torretta - *PA*

Torrevecchia Pia - *PV*
 Torrevecchia Teatina - *CH*
 Torriana - *FO*
 Torrice - *FR*
 Torricella - *TA*
 Torricella del Pizzo - *CR*
 Torricella in Sabina - *RI*
 Torricella Peligna - *CH*
 Torricella Sicura - *TE*
 Torricella Verzate - *PV*
 Torri del Benaco - *VR*
 Torri di Quartesolo - *VI*
 Torriglia - *GE*
 Torri in Sabina - *RI*
 Torrile - *PR*
 Torrioni - *AV*
 Torrita di Siena - *SI*
 Torrita Tiberina - *ROMA*
 Tortoli - *NU*
 Tortona - *AL*
 Tortora - *CS*
 Tortorella - *SA*
 Tortoreto - *TE*
 Tortorici - *ME*
 Torviscosa - *UD*
 Toscolano Maderno - *BS*
 Tossicia - *TE*
 Tovo di Sant'Agata - *SO*
 Tovo San Giacomo - *SV*
 Trabia - *PA*
 Tradate - *VA*
 Tramatzia - *CA*
 Trambilleno - *TN*
 Tramonti - *SA*
 Tramonti di Sopra - *UD*
 Tramonti di Sotto - *UD*
 Tramutola - *PZ*
 Trana - *TO*
 Trani - *BA*
 Transacqua - *TN*
 Traona - *SO*
 Trapani - *TP*
 Trappeto - *PA*
 Trarego Viggiona - *NO*
 Trasacco - *AQ*
 Trasaghis - *UD*
 Trasquera - *NO*
 Trattallas - *CA*
 Trausella - *TO*
 Travacò Siccomario - *PV*
 Travagliato - *BS*
 Travedona Monate - *VA*
 Traversella - *TO*
 Traversetolo - *PR*
 Traves - *TO*
 Travesio - *UD*
 Travo - *PC*
 Trebaseleghe - *PD*
 Trebisacce - *CS*
 Trecasali - *PR*
 Trecastagni - *CT*
 Trecate - *NO*
 Trecchina - *PZ*
 Trecenta - *RO*
 Tredozio - *FO*
 Treglio - *CH*
 Tregnago - *VR*
 Treia - *MC*
 Treiso - *CN*
 Tremenico - *CO*
 Tremestieri Etneo - *CT*
 Tremezzo - *CO*
 Tremosine - *BS*

Trenta - *CS*
 Trentinara - *SA*
 Trento - *TN*
 Trentola-Ducenta - *CE*
 Trezzano - *BS*
 Treppo Carnico - *UD*
 Treppo Grande - *UD*
 Trepuzzi - *LE*
 Trequanda - *SI*
 Tres - *TN*
 Tresana - *MS*
 Trescore Balneario - *BG*
 Trescore Cremasco - *CR*
 Tresivio - *SO*
 Tresnuraghes - *NU*
 Tretto - *VI*
 Trevenzuolo - *VR*
 Trevi - *PG*
 Treviso - *AV*
 Treviglio - *BG*
 Trevignano - *TV*
 Trevignano Romano - *ROMA*
 Treville - *AL*
 Trevi nel Lazio - *FR*
 Treviolo - *BG*
 Treviso - *TV*
 Treviso Bresciano - *BS*
 Trezzano Rosa - *MI*
 Trezzano sul Naviglio - *MI*
 Trezzone - *CO*
 Trezzo sull'Adda - *MI*
 Trezzo Tinella - *CN*
 Tribano - *PD*
 Tribiano - *MI*
 Tribogna - *GE*
 Tricarico - *MT*
 Tricase - *LE*
 Tricerro - *VC*
 Tricesimo - *UD*
 Trichiana - *BL*
 Triei - *NU*
 Trieste - *TS*
 Triggiano - *BA*
 Trigolo - *CR*
 Trinità - *CN*
 Trinitapoli - *FG*
 Trino - *VC*
 Triora - *IM*
 Tripi - *ME*
 Trisobbio - *AL*
 Trissino - *VI*
 Triuggio - *MI*
 Trivento - *CB*
 Trivero - *VC*
 Trivigliano - *FR*
 Trivignano Udinese - *UD*
 Trivigno - *PZ*
 Trivolzio - *PV*
 Trodena - *BZ*
 Trofarello - *TO*
 Troia - *FG*
 Troina - *EN*
 Tromello - *PV*
 Trontano - *NO*
 Tronzano Lago Maggiore - *VA*
 Tronzano Vercellese - *VC*
 Tropea - *CZ*
 Trovo - *PV*
 Truceazzano - *MI*
 Tubre - *BZ*
 Tuenno - *TN*
 Tufara - *CB*
 Tuffillo - *CH*

Tufino - *NA*
 Tufo - *AV*
 Tuglie - *LE*
 Tuili - *CA*
 Tula - *SS*
 Tuoro sul Trasimeno - *PG*
 Turania - *RI*
 Turano Lodigiano - *MI*
 Turate - *CO*
 Turbigio - *MI*
 Turi - *BA*
 Turri - *CA*
 Turriaco - *GO*
 Turrivalignani - *PE*
 Tursi - *MT*
 Tusa - *ME*
 Toscana - *VT*

U

Ubiale Clanezzo - *BG*
 Uboido - *VA*
 Ucria - *ME*
 Udine - *UD*
 Ugento - *LE*
 Uggiano la Chiesa - *LE*
 Ugliate-Trevano - *CO*
 Ulassai - *NU*
 Ulà Tirso - *CA*
 Ultimo - *BZ*
 Ulzio - *TO*
 Umbertide - *PG*
 Umbriatico - *CZ*
 Urigo d'Oglio - *BS*
 Uras - *CA*
 Urbana - *PD*
 Urbana - *PS*
 Urbe - *SV*
 Urbino - *PS*
 Urbisaglia - *MC*
 Urganò - *BG*
 Uri - *SS*
 Ururi - *CB*
 Ursulei - *NU*
 Uscio - *GE*
 Usellus - *CA*
 Usini - *SS*
 Usmate Velate - *MI*
 Ussana - *CA*
 Ussaramanna - *CA*
 Ussassai - *NU*
 Usseaux - *TO*
 Usseglio - *TO*
 Ussita - *MC*
 Ustica - *PA*
 Uta - *CA*
 Uzzano - *PT*

V

Vaccarizzo Albanese - *CS*
 Vacone - *RI*
 Vacri - *CH*
 Vadena - *BZ*
 Vado Ligure - *SV*
 Vaglia - *FI*
 Vaglio Basilicata - *PZ*
 Vaglio Serra - *AT*
 Vagli Sotto - *LU*

Vaiano - *FI*
 Vaiano Cremasco - *CR*
 Vale - *TO*
 Vallate - *CR*
 Vairano Patenora - *CE*
 Valbondione - *BG*
 Valbrembo - *BG*
 Valbrenna - *GE*
 Valbrona - *CO*
 Valda - *TN*
 Valdagno - *VI*
 Valdaora - *BZ*
 Valdastico - *VI*
 Val della Torre - *TO*
 Valdengo - *VC*
 Valdidentro - *SO*
 Valdieri - *CN*
 Valdina - *ME*
 Val di Nizza - *PV*
 Valdisotto - *SO*
 Val di Vizze - *BZ*
 Valdobbiadene - *TV*
 Valduggia - *VC*
 Valeggio Lomellina - *PV*
 Valeggio sul Mincio - *VR*
 Valentano - *VT*
 Valenza - *AL*
 Valenzano - *BA*
 Valera Fratta - *MI*
 Valfabbrica - *PG*
 Valfenera - *AT*
 Valfioriana - *TN*
 Valfurva - *SO*
 Valganna - *VA*
 Valgioie - *TO*
 Valgoglio - *BG*
 Valgrana - *CN*
 Valgreghentino - *CO*
 Valgrisanche - *AO*
 Valguarnera Caropepe - *EN*
 Vallada - *BL*
 Vallanzengo - *VC*
 Vallarsa - *TN*
 Vallata - *AV*
 Valle Agricola - *CE*
 Valle Aurina - *BZ*
 Vallebona - *IM*
 Valle Castellana - *TE*
 Vallecorsa - *FR*
 Vallecrosia - *IM*
 Valle dell'Angelo - *SA*
 Valle di Cadore - *BL*
 Valle di Casies - *BZ*
 Valle di Maddaloni - *CE*
 Valledolmo - *PA*
 Valleforlita - *CZ*
 Valle Lomellina - *PV*
 Vallenga - *CZ*
 Vallenga Pratameno - *CL*
 Vallemaiò - *FR*
 Valle Mosso - *VC*
 Vallepietra - *ROMA*
 Vallerano - *VT*
 Vallerrosa - *CA*
 Vallerotonda - *FR*
 Valle Salimbene - *PV*
 Valle San Nicolao - *VC*
 Valleve - *BG*
 Valli del Pasubio - *VI*
 Vallinfreda - *ROMA*
 Vallio - *BS*
 Vallo della Lucania - *SA*
 Vallo di Nera - *PG*

Vallorlate - *CN*
 Vallo Torinese - *TO*
 Valmacca - *AL*
 Valmadrera - *CO*
 Valmala - *CN*
 Val Masino - *SO*
 Valmontone - *ROMA*
 Valmorea - *CO*
 Valmozzola - *PR*
 Valnegra - *BG*
 Valpelline - *AO*
 Valperga - *TO*
 Valprato Soana - *TO*
 Val Rezzo - *CO*
 Valsavaranche - *AO*
 Valsecca - *BG*
 Valsinni - *MT*
 Valsolda - *CO*
 Valstagna - *VI*
 Valstrona - *NO*
 Valtopina - *PG*
 Valtorta - *BG*
 Valtouranche - *AO*
 Valva - *SA*
 Valvasone - *UD*
 Valverde - *CT*
 Valverde - *PV*
 Valvestino - *BS*
 Vandoies - *BZ*
 Vanzago - *MI*
 Vanzone con San Carlo - *NO*
 Vaprio d'Adda - *MI*
 Vaprio d'Agogna - *NO*
 Varallo - *VC*
 Varallo Pombia - *NO*
 Varano Borghi - *VA*
 Varano de' Melegari - *PR*
 Varapodio - *RC*
 Varazze - *SV*
 Varco Sabino - *RI*
 Varedo - *MI*
 Varena - *TN*
 Varenna - *CO*
 Varese - *VA*
 Varese Ligure - *SP*
 Varisella - *TO*
 Varmo - *UD*
 Varna - *BZ*
 Varsi - *PR*
 Varzi - *PV*
 Varzo - *NO*
 Vas - *BL*
 Vasanello - *VT*
 Vasia - *IM*
 Vasto - *CH*
 Vastogirardi - *CB*
 Vattaro - *TN*
 Vauda Canavese - *TO*
 Vazzano - *CZ*
 Vazzola - *TV*
 Vecchiano - *PI*
 Vedano al Lambro - *MI*
 Vedano Olona - *VA*
 Veddasca - *VA*
 Veduggio - *TV*
 Veduggio con Colzano - *MI*
 Veggiano - *PD*
 Veglie - *LE*
 Veglio - *VC*
 Vejano - *VT*
 Veleso - *CO*
 Velezzo Lomellina - *PV*

- Velletri - *ROMA*
 Vellezzo Bellini - *PV*
 Velo d'Astico - *VI*
 Velo Veronese - *VR*
 Venafro - *CB*
 Venalzio - *TO*
 Venaria - *TO*
 Venarotta - *AP*
 Venasca - *CN*
 Vendone - *SV*
 Vendrogno - *CO*
 Venegono - *VA*
 Venetico - *ME*
 Venezia - *VE*
 Veniano - *CO*
 Venosa - *PZ*
 Venticano - *AV*
 Ventimiglia - *IM*
 Ventimiglia di Sicilia - *PA*
 Ventotene - *LT*
 Venzone - *UD*
 Verano - *BZ*
 Verano Brianza - *MI*
 Verbania - *NO*
 Verbicaro - *CS*
 Vercana - *CO*
 Verceia - *SO*
 Vercelli - *VC*
 Vercurago - *BG*
 Verdellino - *BG*
 Verdello - *BG*
 Verderio Inferiore - *CO*
 Verderio Superiore - *CO*
 Verduno - *CN*
 Vergato - *BO*
 Vergemoli - *LU*
 Verghereto - *FO*
 Vergiate - *VA*
 Vermezzo - *MI*
 Vermiglio - *TN*
 Vernante - *CN*
 Vernasca - *PC*
 Vernate - *MI*
 Vernazza - *SP*
 Vernio - *FI*
 Vernole - *LE*
 Verolanuova - *BS*
 Verolavecchia - *BS*
 Verolengo - *TO*
 Veroli - *FR*
 Verona - *VR*
 Veronella - *VR*
 Verrayes - *AO*
 Verrès - *AO*
 Verretto - *PV*
 Verrone - *VC*
 Verrua Po - *PV*
 Verrua Savoia - *TO*
 Vertemate con Minoprio - *CO*
 Vertova - *BG*
 Verucchio - *FO*
 Veruno - *NO*
 Vervio - *SO*
 Vervò - *TN*
 Verzegnis - *UD*
 Verzino - *CZ*
 Verzuolo - *CN*
 Vescovana - *PD*
 Vescovato - *CR*
 Vesime - *AT*
 Vespolate - *NO*
 Vessalico - *IM*
 Vestenanova - *VR*
 Vestignè - *TO*
 Vestone - *BS*
 Vestreno - *CO*
 Vetralla - *VT*
 Vetto - *RE*
 Zezza d'Alba - *CN*
 Zezza d'Oglio - *BS*
 Zezzano - *TN*
 Zezzano Ligure - *SP*
 Zezzano sul Crostolo - *RE*
 Zezzi Portio - *SV*
 Viadana - *MN*
 Viadanica - *BG*
 Viagrande - *CT*
 Viale d'Asti - *AT*
 Vialfrè - *TO*
 Viano - *RE*
 Viareggio - *LU*
 Viarigi - *AT*
 Viconati - *SA*
 Vibo Valentia - *CZ*
 Vicalvi - *FR*
 Vicari - *PA*
 Vicchio - *FI*
 Vicenza - *VI*
 Vico Canavese - *TO*
 Vico del Gargano - *FG*
 Vico Equense - *NA*
 Vicoforte - *CN*
 Vicoli - *PE*
 Vicolungo - *NO*
 Vico nel Lazio - *FR*
 Vicopisano - *PI*
 Vicovaro - *ROMA*
 Vidigulfo - *PV*
 Vidor - *TV*
 Vidracco - *TO*
 Vieste - *FG*
 Vietri di Potenza - *PZ*
 Vietri sul Mare - *SA*
 Viganella - *NO*
 Viganò - *CO*
 Vignano San Martino - *BG*
 Vigarano Mainarda - *FE*
 Vignasio - *VR*
 Vigarano - *PR*
 Vigevano - *PV*
 Vigiànello - *PZ*
 Viggiano - *PZ*
 Viggù - *VA*
 Vighizzolo d'Este - *PD*
 Vigliano Biellese - *VC*
 Vigliano d'Asti - *AT*
 Vignale Monferrato - *AL*
 Vignanello - *VT*
 Vignate - *MI*
 Vignola - *MO*
 Vignola-Falesina - *TN*
 Vignole Borbera - *AL*
 Vignone - *CN*
 Vignone - *NO*
 Vigodarzere - *PD*
 Vigo di Cadore - *BL*
 Vigo di Fassa - *TN*
 Vigolo - *BG*
 Vigolo Baselga - *TN*
 Vigolo Vattaro - *TN*
 Vigolzone - *PC*
 Vigone - *TO*
 Vigonovo - *VE*
 Vigonza - *PD*
 Vigo Rendena - *TN*
 Viguzzolo - *AL*
 Villa Agnedo - *TN*
 Villa Bartolomea - *VR*
 Villa Basilica - *LU*
 Villabassa - *BZ*
 Villabate - *PA*
 Villa Biscossi - *PV*
 Villa Carcina - *BS*
 Villa Castelli - *BR*
 Villa Celiera - *PE*
 Villachiera - *BS*
 Villacidro - *CA*
 Villa Collemadina - *LU*
 Villa d'Adda - *BG*
 Villa d'Almè - *BG*
 Villadeati - *AL*
 Villa del Bosco - *VC*
 Villa del Conte - *PD*
 Villa di Brianzo - *CE*
 Villa di Chiavenna - *SO*
 Villa di Serio - *BG*
 Villa di Tirano - *SO*
 Villa d'Ogna - *BG*
 Villadose - *RO*
 Villadossola - *NO*
 Villa Estense - *PD*
 Villafalletto - *CN*
 Villa Faraldi - *IM*
 Villafranca d'Asti - *AT*
 Villafranca di Verona - *VR*
 Villafranca in Lunigiana - *MS*
 Villafranca Padovana - *PD*
 Villafranca Piemonte - *TO*
 Villafranca Sicula - *AG*
 Villafranca Tirrena - *ME*
 Villafrati - *PA*
 Villaga - *VI*
 Villagrande Strisaili - *NU*
 Villa Guardia - *CO*
 Villa Lagarina - *TN*
 Villalago - *AQ*
 Villa Latina - *FR*
 Villalba - *CL*
 Villalfonsina - *CH*
 Villa Literno - *CE*
 Villalvernia - *AL*
 Villamagna - *CH*
 Villamaina - *AV*
 Villamar - *CA*
 Villamarzana - *RO*
 Villamassargia - *CA*
 Villa Minozzo - *RE*
 Villamiroglio - *AL*
 Villandro - *BZ*
 Villanova Biellese - *VC*
 Villanova Canavese - *TO*
 Villanova d'Albenga - *SV*
 Villanova d'Ardenghi - *PV*
 Villanova d'Asti - *AT*
 Villanova del Battista - *AV*
 Villanova del Ghebbo - *RO*
 Villanova del Sillaro - *MI*
 Villanova di Camposampiero - *PD*
 Villanovaforru - *CA*
 Villanovafranca - *CA*
 Villanova Marchesana - *RO*
 Villanova Mondovì - *CN*
 Villanova Monferrato - *AL*
 Villanova Monteleone - *SS*
 Villanova Solaro - *CN*
 Villanova sull'Arda - *PC*
 Villanova Truschedu - *CA*
 Villanova Tulo - *NU*
 Villanterio - *PV*
 Villanuova sul Clisi - *BS*
 Villapiana - *CS*
 Villa Poma - *MN*
 Villaputzu - *CA*
 Villarbasse - *TO*
 Villarboit - *VC*
 Villar Dora - *TO*
 Villareggia - *TO*
 Villa Rendena - *TN*
 Villar Focchiaro - *TO*
 Villariccia - *NA*
 Villaromagnano - *AL*
 Villarosa - *EN*
 Villar Pellicce - *TO*
 Villar Perosa - *TO*
 Villar San Costanzo - *CN*
 Villasalto - *CA*
 Villa San Giovanni - *RC*
 Villa San Pietro - *CA*
 Villa San Secondo - *AT*
 Villasanta - *MI*
 Villa Santa Lucia - *FR*
 Villa Santa Lucia degli Abruzzi - *AQ*
 Villa Santa Maria - *CH*
 Villa Sant'Angelo - *AQ*
 Villa Santina - *UD*
 Villa Santo Stefano - *FR*
 Villasimius - *CA*
 Villasar - *CA*
 Villaspeciosa - *CA*
 Villastellone - *TO*
 Villata - *VC*
 Villaurbana - *CA*
 Villavallelonga - *AQ*
 Villa Verde - *CA*
 Villaverla - *VI*
 Villavesco - *MI*
 Villa Vicentina - *UD*
 Villeneuve - *AO*
 Villesse - *GO*
 Villetta Barrea - *AQ*
 Villette - *NO*
 Villimpenta - *MN*
 Villongo - *BG*
 Villorba - *TV*
 Vilminore di Scalve - *BG*
 Vimercate - *MI*
 Vimodrone - *MI*
 Vinadio - *CN*
 Vinchiato - *CB*
 Vinchio - *AT*
 Vinci - *FI*
 Vinovo - *TO*
 Vinzaglio - *NO*
 Viola - *CN*
 Vione - *BS*
 Vipiteno - *BZ*
 Virgilio - *MN*
 Virle Piemonte - *TO*
 Visano - *BS*
 Viscio - *TO*
 Visciano - *NA*
 Visco - *UD*
 Visone - *AL*
 Visso - *MC*
 Vistarino - *PV*
 Vistrorio - *TO*
 Vita - *TP*
 Viterbo - *VT*

Viticuso - *FR*
 Vito d'Asio - *UD*
 Vitorchiano - *VT*
 Vittoria - *RG*
 Vittorio Veneto - *TV*
 Vittorito - *AQ*
 Vittuone - *MI*
 Vitulano - *BN*
 Vitulazio - *CE*
 Vià - *TO*
 Vivaro - *UD*
 Vivaro Romano - *ROMA*
 Viverone - *VC*
 Vizzini - *CT*
 Vizzola Ticino - *VA*
 Vizzolo Predabissi - *MI*
 Vo - *PD*
 Vobarno - *BS*
 Vobbia - *GE*
 Vocca - *VC*
 Vodo Cadore - *BL*
 Voghera - *PV*
 Vogogna - *NO*
 Volano - *TN*
 Volla - *NA*

Volongo - *CR*
 Volpago del Montello - *TV*
 Volpara - *PV*
 Volpedo - *AL*
 Volpeglino - *AL*
 Volpiano - *TO*
 Voltaggio - *AL*
 Voltago - *BL*
 Volta Mantovana - *MN*
 Volterra - *PI*
 Voltido - *CR*
 Volturara Appula - *FG*
 Volturara Irpina - *AV*
 Volturino - *FG*
 Volvera - *TO*
 Vottignasco - *CN*

Z


Zaccanopoli - *CZ*
 Zafferana Etnea - *CT*
 Zagarise - *CZ*
 Zagarolo - *ROMA*

Zambana - *TN*
 Zambrone - *CZ*
 Zandobbio - *BG*
 Zanè - *VI*
 Zanica - *BG*
 Zavattarello - *PV*
 Zavattarello Valverde - *PV*
 Zeccone - *PV*
 Zeddiani - *CA*
 Zebbio - *CO*
 Zelo Buon Persico - *MI*
 Zelo Surrigone - *MI*
 Zeme Lomellina - *PV*
 Zenevredo - *PV*
 Zenson di Piave - *TV*
 Zerba - *PC*
 Zerbo - *PV*
 Zerbolò - *PV*
 Zerfaliu - *CA*
 Zeri - *MS*
 Zermeghedo - *VI*
 Zero Branco - *TV*
 Zevio - *VR*
 Ziano di Fiemme - *TN*
 Ziano Piacentino - *PC*

Zibello - *PR*
 Zibido San Giacomo - *MI*
 Zignago - *SP*
 Zimella - *VR*
 Zimone - *VC*
 Zinasco - *PV*
 Zoagli - *GE*
 Zocca - *MO*
 Zogno - *BG*
 Zola Predosa - *BO*
 Zoldo Alto - *BL*
 Zollino - *LE*
 Zone - *BS*
 Zoppè di Cadore - *BL*
 Zoppola - *UD*
 Zovencedo - *VI*
 Zubiena - *VC*
 Zuccarello - *SV*
 Zuco - *TN*
 Zugliano - *VI*
 Zuglio - *UD*
 Zumaglia - *VC*
 Zumpano - *CZ*
 Zungoli - *AV*
 Zungri - *CZ*

Sigle adottate per l'indicazione delle Provincie

Agrigento	AG	Como	CO	Matera	MT	Roma	ROMA
Alessandria	AL	Cosenza	CS	Messina	ME	Rovigo	RO
Ancona	AN	Cremona	CR	Milano	MI	Salerno	SA
Aosta (Valle di)	AO	Cuneo	CN	Modena	MO	Sassari	SS
Arezzo	AR	Enna	EN	Napoli	NA	Savona	SV
Ascoli Piceno	AP	Ferrara	FE	Novara	NO	Siena	SI
Asti	AT	Firenze	FI	Nuoro	NU	Siracusa	SR
Avellino	AV	Foggia	FG	Padova	PD	Sondrio	SO
Bari	BA	Forlì	FO	Palermo	PA	Taranto	TA
Belluno	BL	Frosinone	FR	Parma	PR	Teramo	TE
Benevento	BN	Genova	GE	Pavia	PV	Terni	TR
Bergamo	BG	Gorizia	GO	Perugia	PG	Torino	TO
Bologna	BO	Grosseto	GR	Pesaro e Urbino	PS	Trapani	TP
Bolzano	BZ	Imperia	IM	Pescara	PE	Trento	TN
Brescia	BS	L'Aquila	AQ	Piacenza	PC	Trieste	TV
Brindisi	BR	La Spezia	SP	Pisa	PI	Trieste	TS
Cagliari	CA	Latina	LT	Pistoia	PT	Udine	UD
Caltanissetta	CL	Lecce	LE	Potenza	PZ	Varese	VA
Campobasso	CB	Livorno	LI	Ragusa	RG	Venezia	VE
Caserta	CE	Lucca	LU	Ravenna	RA	Vercelli	VC
Catania	CT	Macerata	MC	Reggio di Calabria	RC	Verona	VR
Catanzaro	CZ	Mantova	MN	Reggio nell'Emilia	RE	Vicenza	VI
Chieti	CH	Massa-Carrara	MS	Rieti	RI	Viterbo	VT



PARTE SECONDA

**VARIAZIONI TERRITORIALI E DI NOME
NELLE CIRCOSCRIZIONI AMMINISTRATIVE
NELL'ANNO 1957**

4
10
10

COMUNI	SITUAZIONE PRIMA DELLA VARIAZIONE		V A R I A Z I O N I	SITUAZIONE DOPO LA VARIAZIONE	
	Superficie ha	Popolazione residente		Specie e relativo provvedimento	Superficie ha

PROVINCIA DI ASCOLI PICENO

Acquasanta	13.805	8.733	(D.P.R. 18-10-1957, n. 1114 - G.U. n. 295 del 30-11-1957). Assunta la denominazione di <i>Acquasanta Terme</i> .	—	—	13.805	8.733
Acquasanta Terme	13.805	8.733	(D.P.R. 18-10-1957, n. 1114 - G.U. n. 295 del 30-11-1957). Nuova denominazione del comune di <i>Acquasanta</i> .	—	—	13.805	8.733

PROVINCIA DI AVELLINO

Quindici	3.724	5.169	(D.P.R. 1-10-1957, n. 1071 - G.U. n. 289 del 23-11-1957). Staccato il territorio del ricostituito comune di <i>Moschiano</i> .	— 1.428	— 1.782	2.296	3.387
Moschiano	—	—	(D.P.R. 1-10-1957, n. 1071 - G.U. n. 289 del 23-11-1957). Già soppresso e aggregato al comune di <i>Quindici</i> con R.D. 9 febbraio 1928, n. 227; ricostituito con la circoscrizione e la denominazione preesistenti.	+ 1.428	+ 1.782	1.428	1.782

PROVINCIA DI BARI

Gravina in Puglia	42.431	30.310	(Legge 17-4-1957, n. 249 - G.U. n. 110 del 30-4-1957). Staccata la frazione <i>Poggiorsini</i> eretta in comune autonomo.	(1)	— 1.634 (2)	(1)	28.676 (2)
Poggiorsini	—	—	(Legge 17-4-1957, n. 249 - G.U. n. 110 del 30-4-1957). Nuovo comune costituito con la frazione omonima staccata dal comune di <i>Gravina in Puglia</i> .	(1)	+ 1.634 (2)	(1)	1.634 (2)

PROVINCIA DI BELLUNO

Domegge	5.040	2.676	(D.P.R. 14-6-1957, n. 702 - G.U. n. 205 del 19-8-1957). Assunta la denominazione di <i>Domegge di Cadore</i> .	—	—	5.040	2.676
Domegge di Cadore	5.040	2.676	(D.P.R. 14-6-1957, n. 702 - G.U. n. 205 del 19-8-1957). Nuova denominazione del comune di <i>Domegge</i> .	—	—	5.040	2.676
Lozzo Cadore	3.038	1.846	(D.P.R. 24-3-1957, n. 386 - G.U. n. 147 del 12-6-1957). Assunta la denominazione di <i>Lozzo di Cadore</i> .	—	—	3.038	1.846

(1) Non ancora determinata. (2) Dato provvisorio.

COMUNI	SITUAZIONE PRIMA DELLA VARIAZIONE		V A R I A Z I O N I Specie e relativo provvedimento	Superficie ha	Popolazione residente	SITUAZIONE DOPO LA VARIAZIONE	
	Superficie ha	Popolazione residente				Superficie ha	Popolazione residente

Segue : PROVINCIA DI BELLUNO

Lozzo di Cadore	3.038	1.846	(D.P.R. 24-3-1957, n. 386 - G.U. n. 147 del 12-6-1957). Nuova denominazione del comune di <i>Lozzo Cadore</i> .	—	—	3.038	1.846
San Pietro Cadore	5.233	2.883	(D.P.R. 4-12-1956, n. 1565 - G.U. n. 26 del 30-1-1957). Assunta la denominazione di <i>San Pietro di Cadore</i> .	—	—	5.233	2.883
San Pietro di Cadore	5.233	2.883	(D.P.R. 4-12-1956, n. 1565 - G.U. n. 26 del 30-1-1957). Nuova denominazione del comune di <i>San Pietro Cadore</i> .	—	—	5.233	2.883

PROVINCIA DI BOLZANO

Merano	5.359	28.219	(L.R. 18-5-1957, n. 7 - B.U. n. 22 del 28-5-1957). Staccato il territorio del ricostituito comune di <i>Avelengo</i> .	— 2.737	— 572	2.622	27.647
Avelengo	—	—	(L.R. 18-5-1957, n. 7 - B.U. n. 22 del 28-5-1957). Già soppresso e aggregato al comune di <i>Merano</i> con R.D. 23 aprile 1931, n. 550; ricostituito con la circoscrizione e la denominazione preesistenti.	+ 2.737	+ 572	2.737	572

PROVINCIA DI BRESCIA

Capriano Azzano	2.424	5.055	(D.P.R. 2-5-1957, n. 448 - G.U. n. 159 del 27-6-1957). Staccato il territorio del ricostituito comune di <i>Azzano Mella</i> .	— 1.047	— 2.063	1.377	2.992
Azzano Mella	—	—	(D.P.R. 2-5-1957, n. 448 - G.U. n. 159 del 27-6-1957). Già soppresso e passato a far parte del nuovo comune di <i>Capriano-Azzano</i> con R.D. 17 novembre 1927, n. 2216; ricostituito con la circoscrizione e la denominazione preesistenti.	+ 1.047	+ 2.063	1.047	2.063
Capriano Azzano	1.377	2.992	(D.P.R. 2-5-1957, n. 448 - G.U. n. 159 del 27-6-1957). Assunta la denominazione di <i>Capriano del Colle</i> .	—	—	1.377	2.992
Capriano del Colle	1.377	2.992	(D.P.R. 2-5-1957, n. 448 - G.U. n. 159 del 27-6-1957). Nuova denominazione del comune di <i>Capriano-Azzano</i> .	—	—	1.377	2.992

COMUNI	SITUAZIONE PRIMA DELLA VARIAZIONE		SPECIE e relativo provvedimento	VARIAZIONI		SITUAZIONE DOPO LA VARIAZIONE	
	Superficie ha	Popolazione residente		Superficie ha	Popolazione residente	Superficie ha	Popolazione residente

Segue: PROVINCIA DI BRESCIA

Pian d'Artogne	3.274	5.178	(D.P.R. 4-12-1956, n. 1564 - G.U. n. 26 del 30-1-1957). Staccato il territorio del ricostituito comune di <i>Artogne</i> .	- 2.166	- 2.588	1.108	2.590
Artogne	—	—	(D.P.R. 4-12-1956, n. 1564 - G.U. n. 26 del 30-1-1957). Già soppresso e passato a far parte del nuovo comune di <i>Pian d'Artogne</i> con R.D. 10 gennaio 1929, n. 85; ricostituito con la circoscrizione e la denominazione preesistenti.	+ 2.166	+ 2.588	2.166	2.588
Pian d'Artogne	1.108	2.590	(D.P.R. 4-12-1956, n. 1564 - G.U. n. 26 del 30-1-1957). Assunta la denominazione di <i>Pian Camuno</i> .	—	—	1.108	2.590
Pian Camuno	1.108	2.590	(D.P.R. 4-12-1956, n. 1564 - G.U. n. 26 del 30-1-1957). Nuova denominazione del comune di <i>Pian d'Artogne</i> .	—	—	1.108	2.590
Saviore	8.241	2.491	(D.P.R. 23-10-1957, n. 1151 - G.U. n. 306 dell'11-12-1957). Assunta la denominazione di <i>Saviore dell'Adamello</i> .	—	—	8.241	2.491
Saviore dell'Adamello	8.241	2.491	(D.P.R. 23-10-1957, n. 1151 - G.U. n. 306 dell'11-12-1957). Nuova denominazione del comune di <i>Saviore</i> .	—	—	8.241	2.491

PROVINCIA DI CAGLIARI

Oristano	12.394	16.972	(L.R. 8-5-1957, n. 16 - B.U. n. 24 del 17-6-1957). Staccato il territorio del ricostituito comune di <i>Pàlmas Arborea</i> .	- 3.932	- 674	8.462	16.298
Pàlmas Arborea	—	—	(L.R. 8-5-1957, n. 16 - B.U. n. 24 del 17-6-1957). Già soppresso e aggregato al Comune di <i>Oristano</i> con R.D. 29-9-1927, n. 1910; ricostituito con la circoscrizione e la denominazione preesistenti.	+ 3.932	+ 674	3.932	674

PROVINCIA DI CATANZARO

Albi	3.351	2.520	(Legge 13-12-1956, n. 1439 - G.U. n. 2 del 3-1-1957). Staccata la frazione <i>Calabricata</i> e la località <i>Fèudo de Seta</i> passate a far parte del nuovo comune di <i>Sellia Marina</i> .	(1)	—	321	(1)	2.199
						(2)		(2)

(1) Non ancora determinata. (2) Dato provvisorio.

COMUNI	SITUAZIONE PRIMA DELLA VARIAZIONE		SPECIE e relativo provvedimento	VARIACIONI		SITUAZIONE DOPO LA VARIAZIONE	
	Superficie ha	Popolazione residente		Superficie ha	Popolazione residente	Superficie ha	Popolazione residente
<i>Segue : PROVINCIA DI CATANZARO</i>							
Cròpani	4.972	3.660	(Legge 13-12-1956, n. 1439 - G.U. n. 2 del 3-1-1957). Staccate le località <i>Frasso</i> e <i>Rocca</i> passate a far parte del nuovo comune di <i>Sellia Marina</i> .	(1)	— 44	(1)	3.616
Magisano	4.262	2.779	(Legge 13-12-1956, n. 1439 - G.U. n. 2 del 3-1-1957). Staccata la frazione <i>Uria</i> passata a far parte del nuovo comune di <i>Sellia Marina</i>	(1)	— 518 (2)	(1)	2.261 (2)
Sellia	2.197	3.522	(Legge 13-12-1956, n. 1439 - G.U. n. 2 del 3-1-1957). Staccata la frazione <i>Sellia Marina</i> passata a far parte del nuovo comune di <i>Sellia Marina</i> .	(1)	— 2.156	(1)	1.366
Soveria Simeri	3.222	2.038	(Legge 13-12-1956, n. 1439 - G.U. n. 2 del 3-1-1957). Staccata la località <i>La Petrzia</i> passata a far parte del nuovo comune di <i>Sellia Marina</i> .	(1)	(3)	(1)	(3)
Sellia Marina	—	—	(Legge 13-12-1956, n. 1439 - G.U. n. 2 del 3-1-1957). Nuovo comune costituito con la frazione <i>Calabricata</i> e la località <i>Fèudo de Seta</i> staccate dal comune di <i>Albi</i> ; con le località <i>Frasso</i> e <i>Rocca</i> staccate dal comune di <i>Cròpani</i> ; con la frazione <i>Uria</i> staccata dal comune di <i>Magisano</i> ; con la frazione <i>Sellia Marina</i> staccata dal comune di <i>Sellia</i> e con la località <i>La Petrzia</i> staccata dal comune di <i>Soveria Simeri</i> .	(1)	+ 3.039 (2)	(1)	3.039 (2)
Àndali	3.316	4.249	(Legge 13-12-1956, n. 1432 - G.U. n. 1 del 2-1-1957). Staccata la frazione <i>Botricello</i> eretta in comune autonomo.	(1)	— 2.532	(1)	1.717
Botricello	—	—	(Legge 13-12-1956, n. 1432 - G.U. n. 1 del 2-1-1957). Nuovo comune costituito con la frazione omonima staccata dal comune di <i>Àndali</i> .	(1)	+ 2.532	(1)	2.532
Martirano Lombardo	3.440	4.232	(Legge 13-12-1956, n. 1438 - G.U. n. 2 del 3-1-1957). Staccata la frazione <i>Martirano</i> eretta in comune autonomo.	(1)	— 1.871	(1)	2.361

(1) Non ancora determinata. (2) Dato provvisorio. (3) Non ancora determinata perchè il territorio è oggetto di contestazione.

COMUNI	SITUAZIONE PRIMA DELLA VARIAZIONE		VARIAZIONI			SITUAZIONE DOPO LA VARIAZIONE	
	Superficie ha	Popolazione residente	Specie e relativo provvedimento	Superficie ha	Popolazione residente	Superficie ha	Popolazione residente

Segue: PROVINCIA DI CATANZARO

Martirano	—	—	(Legge 13-12-1956, n. 1438 - G.U. n. 2 del 3-1-1957). Nuovo comune costituito con la frazione omonima staccata dal comune di <i>Martirano Lombardo</i> .	(1)	+ 1.871	(1)	1.871
-----------	---	---	--	-----	---------	-----	-------

PROVINCIA DI COMO

Margno	1.277	623	(D.P.R. 26-2-1957, n. 202 - G.U. n. 101 del 18-4-1957). Staccato il territorio del ricostituito comune di <i>Cràndola</i> .	—	905	—	306	372	317
Cràndola	—	—	(D.P.R. 26-2-1957, n. 202 - G.U. n. 101 del 18-4-1957). Già soppresso e aggregato al comune di <i>Margno</i> con R.D. 15 aprile 1928, n. 981; ricostituito con la circoscrizione e la denominazione preesistenti.	+	905	+	306	905	306
Santa Maria Rezzònico	1.855	2.470	(D.P.R. 31-1-1957, n. 196 - G.U. n. 100 del 17-4-1957). Staccato il territorio del ricostituito comune di <i>Sant'Abbòndio</i> .	—	703	—	884	1.152	1.586
Sant'Abbòndio	—	—	(D.P.R. 31-1-1957, n. 196 - G.U. n. 100 del 17-4-1957). Già soppresso e passato a far parte del nuovo comune di <i>Santa Maria Rezzònico</i> con R.D. 21 giugno 1928, n. 1690; ricostituito con la circoscrizione e la denominazione preesistenti.	+	703	+	884	703	884

PROVINCIA DI COSENZA

Lattàrico	4.757	4.870	(D.P.R. 29-11-1956, n. 1538 - G.U. n. 20 del 23-1-1957). Staccata la frazione <i>Peritano</i> e aggregata al comune di <i>Torano Castellò</i> .	—	471	—	187	4.286	4.683
Torano Castello	2.545	4.789	(D.P.R. 29-11-1956, n. 1538 - G.U. n. 20 del 23-1-1957). Aggregata la frazione <i>Peritano</i> staccata dal comune di <i>Lattàrico</i> .	+	471	+	187	3.016	4.976

PROVINCIA DI CUNEO

Barbaresco	1.882	1.940	(D.P.R. 17-4-1957, n. 482 - G.U. n. 166 del 5-7-1957). Staccata la frazione <i>San Rocco Seno d'Elvio</i> e aggregata al comune di <i>Alba</i> .	—	169	—	237	1.713	1.703
------------	-------	-------	--	---	-----	---	-----	-------	-------

(1) Non ancora determinata.

COMUNI	SITUAZIONE PRIMA DELLA VARIAZIONE		VARIACIONI			SITUAZIONE DOPO LA VARIAZIONE	
	Superficie ha	Popolazione residente	Specie e relativo provvedimento	Superficie ha	Popolazione residente	Superficie ha	Popolazione residente

Segue : PROVINCIA DI CUNEO

Alba	5.229	16.229	(D.P.R. 17-4-1957, n. 482 - G.U. n. 166 del 5-7-1957). Aggregata la frazione <i>San Rocco Seno d'Elvio</i> staccata dal comune di <i>Barbaresco</i> .	+ 169	+ 237	5.398	16.466
Barbaresco	1.713	1.703	(Legge 14-7-1957, n. 603 - G.U. n. 189 del 30-7-1957). Staccata la frazione <i>Trèiso</i> eretta in comune autonomo.	(1)	— 921	(1)	782
Trèiso	—	—	(Legge 14-7-1957, n. 603 - G.U. n. 189 del 30-7-1957). Nuovo comune costituito con la frazione omonima staccata dal comune di <i>Barbaresco</i> .	(1)	+ 921	(1)	921
Priero	2.208	954	(D.P.R. 17-4-1957, n. 483 - G.U. n. 166 del 5-7-1957). Staccata la frazione <i>Maglino</i> e aggregata al comune di <i>Montezèmolò</i> .	— 187	— 93	2.021	861
Montezèmolò	488	338	(D.P.R. 17-4-1957, n. 483 - G.U. n. 166 del 5-7-1957). Aggregata la frazione <i>Maglino</i> staccata dal comune di <i>Priero</i> .	+ 187	+ 93	675	431

PROVINCIA DI FOGGIA

Orta Nova	16.845	17.316	(Legge 22-12-1957, n. 1233 - G.U. n. 321 del 30-12-1957). Staccata la frazione <i>Carapelle</i> eretta in comune autonomo.	(1)	— 2.247 (2)	(1)	15.069 (2)
Carapelle	—	—	(Legge 22-12-1957, n. 1233 - G.U. n. 321 del 30-12-1957). Nuovo comune costituito con la frazione omonima staccata dal comune di <i>Orta Nova</i> .	(1)	+ 2.247 (2)	(1)	2.247 (2)

PROVINCIA DI FROSINONE

Vicalvi	1.735	2.666	(Legge 5-3-1957, n. 91 - G.U. n. 76 del 23-3-1957). Staccata la frazione <i>Posta Fibreno</i> eretta in comune autonomo.	— 911	— 1.550	824	1.116
Posta Fibreno	—	—	(Legge 5-3-1957, n. 91 - G.U. n. 76 del 23-3-1957). Nuovo comune costituito con la frazione omonima staccata dal comune di <i>Vicalvi</i> .	+ 911	+ 1.550	911	1.550

(1) Non ancora determinata. (2) Dato provvisorio.

COMUNI	SITUAZIONE PRIMA DELLA VARIAZIONE		V A R I A Z I O N I			SITUAZIONE DOPO LA VARIAZIONE	
	Superficie ha	Popolazione residente	Specie e relativo provvedimento	Superficie ha	Popolazione residente	Superficie ha	Popolazione residente

PROVINCIA DI MASSA-CARRARA

Zeri	8.114	3.710	(D.P.R. 27-10-1956, n. 1472 - G.U. n. 7 del 9-1-1957). Staccata la frazione <i>Arzelato</i> e aggregata al comune di <i>Pontrèmolli</i> .	—	784	—	343	7.330	3.367
Pontrèmolli	17.498	14.445	(D.P.R. 27-10-1956, n. 1472 - G.U. n. 7 del 9-1-1957). Aggregata la frazione <i>Arzelato</i> staccata dal comune di <i>Zeri</i> .	+	784	+	343	18.282	14.788

PROVINCIA DI NOVARA

Re	3.465	1.312	(D.P.R. 13-11-1956, n. 1480 - G.U. n. 8 del 10-1-1957). Staccato il territorio del ricostituito comune di <i>Villette</i> .	—	915	—	365	2.550	947
Villette	—	—	(D.P.R. 13-11-1956, n. 1480 - G.U. n. 8 del 10-1-1957). Già soppresso e aggregato al comune di <i>Re</i> con R.D. 13 maggio 1928, n. 1199; ricostituito con la circoscrizione e la denominazione preesistenti.	+	915	+	365	915	365

PROVINCIA DI PISA

Santa Luce Orciano	7.836	3.571	(D.P.R. 17-4-1957, n. 487 - G.U. n. 167 del 6-7-1957). Staccato il territorio del ricostituito comune di <i>Orciano Pisano</i> .	—	1.176	—	996	6.660	2.575
Orciano Pisano	—	—	(D.P.R. 17-4-1957, n. 487 - G.U. n. 167 del 6-7-1957). Già soppresso e passato a far parte del nuovo comune di <i>Santa Luce Orciano</i> con R.D. 13 ottobre 1927, n. 2048; ricostituito con la circoscrizione e la denominazione preesistenti.	+	1.176	+	996	1.176	996
Santa Luce Orciano	6.660	2.575	(D.P.R. 17-4-1957, n. 487 - G.U. n. 167 del 6-7-1957). Assunta la denominazione di <i>Santa Luce</i> .	—	—	—	—	6.660	2.575
Santa Luce	6.660	2.575	(D.P.R. 17-4-1957, n. 487 - G.U. n. 167 del 6-7-1957). Nuova denominazione del comune di <i>Santa Luce Orciano</i> .	—	—	—	—	6.660	2.575

PROVINCIA DI RAVENNA

Riolo dei Bagni	4.449	5.261	(D.P.R. 14-2-1957, n. 178 - G.U. n. 92 del 9-4-1957). Assunta la denominazione di <i>Riolo Terme</i> .	—	—	—	—	4.449	5.261
Riolo Terme	4.449	5.261	(D.P.R. 14-2-1957, n. 178 - G.U. n. 92 del 9-4-1957). Nuova denominazione del comune di <i>Riolo dei Bagni</i> .	—	—	—	—	4.449	5.261

COMUNI	SITUAZIONE PRIMA DELLA VARIAZIONE		Specie e relativo provvedimento	VARIAZIONI		SITUAZIONE DOPO LA VARIAZIONE	
	Superficie ha	Popolazione residente		Superficie ha	Popolazione residente	Superficie ha	Popolazione residente

PROVINCIA DI REGGIO NELL'EMILIA

Ciano d'Enza	6.166	4.944	(D.P.R. 2-9-1957, n. 925 - G.U. n. 261 del 21-10-1957). Staccata la frazione <i>Gombio</i> aggregata al comune di <i>Castelnovo ne' Monti</i> .	—	849	—	368	5.317	4.576
Castelnovo ne' Monti	8.821	9.309	(D.P.R. 2-9-1957, n. 925 - G.U. n. 261 del 21-10-1957). Aggregata la frazione <i>Gombio</i> staccata dal comune di <i>Ciano d'Enza</i> .	+	849	+	368	9.670	9.677

PROVINCIA DI RIETI

Antrodoco	8.134	5.738	(D.P.R. 23-10-1957, n. 1106 - G.U. n. 294 del 29-11-1957). Staccato il territorio del ricostituito comune di <i>Borgo Velino</i> .	—	1.750	—	956	6.384	4.782
Borgo Velino	—	—	(D.P.R. 23-10-1957, n. 1106 - G.U. n. 294 del 29-11-1957). Già soppresso e aggregato al comune di <i>Antrodoco</i> con R.D. 29-3-1928, n. 803; ricostituito con la circoscrizione e la denominazione preesistenti.	+	1.750	+	956	1.750	956
Labro	2.449	1.666	(Legge 5-3-1957, n. 92 - G.U. n. 76 del 23-3-1957). Staccata la frazione <i>Colli di Labro</i> eretta in comune autonomo.	—	1.289	—	941	1.160	725
Colli di Labro	—	—	(Legge 5-3-1957, n. 92 - G.U. n. 76 del 23-3-1957). Nuovo comune costituito con la frazione omonima staccata dal comune di <i>Labro</i> .	+	1.289	+	941	1.289	941

PROVINCIA DI SIENA

Chianciano	3.652	4.548	(D.P.R. 1-10-1957, n. 1064 - G.U. n. 287 del 21-11-1957). Assunta la denominazione di <i>Chianciano Terme</i> .	—	—	—	—	3.652	4.548
Chianciano Terme	3.652	4.548	(D.P.R. 1-10-1957, n. 1064 - G.U. n. 287 del 21-11-1957). Nuova denominazione del comune di <i>Chianciano</i> .	—	—	—	—	3.652	4.548

PROVINCIA DI TARANTO

Roccaforzata	571	1.652	(D.P.R. 14-2-1957, n. 200 - G.U. n. 101 del 18-4-1957). Per rettifica di confini, staccata una zona di territorio e aggregata al comune di <i>Monteparano</i> .	—	2	—	186	569	1.466
--------------	-----	-------	---	---	---	---	-----	-----	-------

COMUNI	SITUAZIONE PRIMA DELLA VARIAZIONE		Specie e relativo provvedimento	VARIAZIONI		SITUAZIONE DOPO LA VARIAZIONE	
	Superficie ha	Popolazione residente		Superficie ha	Popolazione residente	Superficie ha	Popolazione residente

Segue : PROVINCIA DI TARANTO

Monteparano	375	2.537	(D.P.R. 14-2-1957, n. 200 - G.U. n. 101 del 18-4-1957). Per rettifica di confini, aggregata una zona di territorio staccata dal comune di <i>Roccaforzata</i> .	+	2	+	186	377	2.723
Monteparano	377	2.723	(D.P.R. 14-2-1957, n. 200 - G.U. n. 101 del 18-4-1957). Per rettifica di confini, staccata una zona di territorio e aggregata al comune di <i>Roccaforzata</i> .	-	2	-	-	375	2.723
Roccaforzata	569	1.466	(D.P.R. 14-2-1957, n. 200 - G.U. n. 101 del 18-4-1957). Per rettifica di confini, aggregata una zona di territorio staccata dal comune di <i>Monteparano</i> .	+	2	-	-	571	1.466

PROVINCIA DI TORINO

Brusasco Cavagnolo	2.676	2.959	(D.P.R. 2-5-1957, n. 488 - G.U. n. 167 del 6-7-1957). Staccato il territorio del ricostituito comune di <i>Cavagnolo</i> .	-	1.237	-	1.413	1.439	1.546
Cavagnolo	-	-	(D.P.R. 2-5-1957, n. 488 - G.U. n. 167 del 6-7-1957). Già soppresso e passato a far parte del nuovo comune di <i>Brusasco Cavagnolo</i> con R.D. 12 febbraio 1928, n. 418; ricostituito con la circoscrizione e la denominazione preesistenti.	+	1.237	+	1.413	1.237	1.413
Brusasco Cavagnolo	1.439	1.546	(D.P.R. 2-5-1957, n. 488 - G.U. n. 167 del 6-7-1957). Assunta la denominazione di <i>Brusasco</i> .	-	-	-	-	1.439	1.546
Brusasco	1.439	1.546	(D.P.R. 2-5-1957, n. 488 - G.U. n. 167 del 6-7-1957). Nuova denominazione del comune di <i>Brusasco Cavagnolo</i> .	-	-	-	-	1.439	1.546
Frassinetto	2.864	1.232	(D.P.R. 30-12-1956, n. 1655 - G.U. n. 62 dell'8-3-1957). Staccate le frazioni <i>Monteu</i> e <i>Quèrio</i> e aggregate al comune di <i>Ingria</i> .	-	379	-	202	2.485	1.030
Ingria	1.068	489	(D.P.R. 30-12-1956, n. 1655 - G.U. n. 62 dell'8-3-1957). Aggregate le frazioni <i>Monteu</i> e <i>Quèrio</i> staccate dal comune di <i>Frassinetto</i> .	+	379	+	202	1.447	691
Gassino Torinese	2.424	5.133	(D.P.R. 30-5-1957, n. 514 - G.U. n. 171 dell'11-7-1957). Per rettifica di confini staccata la frazione <i>Mezzi</i> e agregata al comune di <i>Settimo Torinese</i> .	-	340	-	331	2.084	4.802

COMUNI	SITUAZIONE PRIMA DELLA VARIAZIONE		Specie e relativo provvedimento	VARIAZIONI		SITUAZIONE DOPO LA VARIAZIONE	
	Superficie ha	Popolazione residente		Superficie ha	Popolazione residente	Superficie ha	Popolazione residente

Segue : PROVINCIA DI TORINO

Sèttimo Torinese	2.857	10.886	(D.P.R. 30-5-1957, n. 514 - G.U. n. 171 dell'11-7-1957). Per rettifica di confini aggregata la frazione <i>Mezzi</i> staccata dal comune di <i>Gàssino Torinese</i> .	+	340	+	331	3.197	11.217
Giaveno	8.103	9.466	(D.P.R. 14-6-1957, n. 647 - G.U. n. 194 del 5-8-1957). Staccato il territorio del ricostituito comune di <i>Valgiòie</i> .	-	907	-	631	7.196	8.835
Valgiòie	—	—	(D.P.R. 14-6-1957, n. 647 - G.U. n. 194 del 5-8-1957). Già soppresso e aggregato al comune di <i>Giaveno</i> con R. D. 24 novembre 1927, n. 2278; ricostituito con la circoscrizione e la denominazione preesistenti.	+	907	+	631	907	631

PROVINCIA DI TRENTO

Calcerànica	340	860	(L.R. 16-12-1957, n. 26 - B.U. n. 52 del 17-12-1957). Assunta la denominazione di <i>Calcerànica al Lago</i> .	—	—	—	—	340	860
Calcerànica al Lago	340	860	(L.R. 16-12-1957, n. 26 - B.U. n. 52 del 17-12-1957). Nuova denominazione del comune di <i>Calcerànica</i> .	—	—	—	—	340	860
Grigno	6.320	3.844	(L.R. 16-12-1957, n. 25 - B.U. n. 52 del 17-12-1957). Staccato il ricostituito comune di <i>Ospedaletto</i> .	-	1.679	-	841	4.641	3.003
Ospedaletto	—	—	(L.R. 16-12-1957, n. 25 - B.U. n. 52 del 17-12-1957). Già soppresso e aggregato al comune di <i>Grigno</i> con R.D. 11 marzo 1928, n. 565; ricostituito con la circoscrizione e la denominazione preesistenti.	+	1.679	+	841	1.679	841
Riva	7.089	11.742	(L.R. 17-6-1957, n. 8 - B.U. n. 25 del 18-6-1957). Staccato il territorio del ricostituito comune di <i>Nago-Tòrbole</i> .	-	2.843	-	1.868	4.246	9.874
Nago-Tòrbole	—	—	(L.R. 17-6-1957, n. 8 - B.U. n. 25 del 18-6-1957). Già soppresso e aggregato al comune di <i>Riva</i> con R.D. 21 gennaio 1929, n. 662; ricostituito con la circoscrizione e la denominazione preesistenti e con capoluogo in frazione di <i>Tòrbole</i> .	+	2.843	+	1.868	2.843	1.868
Ronchi	999	514	(L. R. 21-6-1957, n. 9 - B.U. n. 26 del 25-6-1957). Assunta la denominazione di <i>Ronchi Valsugana</i> .	—	—	—	—	999	514

COMUNI	SITUAZIONE PRIMA DELLA VARIAZIONE		VARIAZIONI	SITUAZIONE DOPO LA VARIAZIONE	
	Superficie ha	Popolazione residente		Specie e relativo provvedimento	Superficie ha

Segue : PROVINCIA DI TRENTO

Ronchi Valsugana	999	514	(L.R. 21-6-1957, n. 9 - B.U. n. 26 del 25-6-1957). Nuova denominazione del comune di <i>Ronchi</i> .	—	—	999	514
Roncone	4.017	1.629	(L.R. 16-12-1957, n. 24 - B.U. n. 52 del 17-12-1957). Staccato il ricostituito comune di <i>Lardaro</i> .	- 1.074	- 225	2.943	1.404
Lardaro	—	—	(L.R. 16-12-1957, n. 24 - B.U. n. 52 del 17-12-1957). Già soppresso e aggregato al comune di <i>Roncone</i> con R.D. 15-3-1928, n. 676; ricostituito con la circoscrizione e la denominazione preesistenti.	+ 1.074	+ 225	1.074	225

PROVINCIA DI VARESE

Angera	2.393	4.782	(D.P.R. 13-11-1956, n. 1481 - G.U. n. 8 del 10-1-1957). Staccato il territorio del ricostituito comune di <i>Ranco</i> .	—	635	—	653	1.758	4.129
Ranco	—	—	(D.P.R. 13-11-1956, n. 1481 - G.U. n. 8 del 10-1-1957). Già soppresso e aggregato al comune di <i>Angera</i> con R.D. 12 agosto 1927, n. 2397; ricostituito con la circoscrizione e la denominazione preesistenti.	+ 635	+ 653	635	653		
Comèrio	1.384	3.308	(D.P.R. 23-5-1957, n. 597 - G.U. n. 188 del 29-7-1957). Staccato il territorio dei ricostituiti comuni di <i>Barasso</i> e <i>Luvinate</i> .	—	819	—	1.817	565	1.491
Barasso	—	—	(D.P.R. 23-5-1957, n. 597 - G.U. n. 188 del 29-7-1957). Già soppresso e aggregato al comune di <i>Comèrio</i> con R.D. 16 giugno 1927, n. 1141; ricostituito con la circoscrizione e la denominazione preesistenti.	+ 402	+ 1.032	402	1.032		
Luvinate	—	—	(D.P.R. 23-5-1957, n. 597 - G.U. n. 188 del 29-7-1957). Già soppresso e aggregato al comune di <i>Comèrio</i> con R.D. 16 giugno 1927, n. 1141; ricostituito con la circoscrizione e la denominazione preesistenti.	+ 417	+ 785	417	785		
Montegrino Valtravàglia	1.233	1.448	(D.P.R. 29-11-1956, n. 1562 - G.U. n. 26 del 30-1-1957). Staccato il territorio del ricostituito comune di <i>Gràntola</i> .	—	207	—	412	1.026	1.036


COMUNI	SITUAZIONE PRIMA DELLA VARIAZIONE		VARIAZIONI			SITUAZIONE DOPO LA VARIAZIONE	
	Superficie ha	Popolazione residente	Specie e relativo provvedimento	Superficie ha	Popolazione residente	Superficie ha	Popolazione residente

Segue : PROVINCIA DI VARESE

Gràntola	—	—	(D.P.R. 29-11-1956, n. 1562 - G.U. n. 26 del 30-11-1957). Già soppresso e passato a far parte del nuovo comune di <i>Montegrino-Valtravaglia</i> con R.D. 11 dicembre 1927, n. 2480 ; ricostituito con la circoscrizione e la denominazione preesistenti.	+ 207	+ 412	207	412
Solbiate Arno e Monte	301	1.921	(D.P.R. 23-10-1957, n. 1150 - G.U. n. 306 dell'11-12-1957). Assunta la denominazione di <i>Solbiate Arno</i> .	—	—	301	1.921
Solbiate Arno	301	1.921	(D.P.R. 23-10-1957, n. 1150 - G.U. n. 306 dell'11-12-1957). Nuova denominazione del comune di <i>Solbiate Arno e Monte</i> .	—	—	301	1.921

APPENDICE ALLA PARTE SECONDA

- A* — Classificazione delle variazioni secondo la loro natura
- B* — Elenco generale alfabetico dei Comuni che hanno avuto variazioni



A — CLASSIFICAZIONE DELLE VARIAZIONI SECONDO LA LORO NATURA

I — Comuni che hanno avuto variazione di nome

PROVINCIE DI APPARTE- NENZA	DENOMINAZIONE DEI COMUNI		PROVINCIE DI APPARTE- NENZA	DENOMINAZIONE DEI COMUNI	
	Prima della variazione	Dopo la variazione		Prima della variazione	Dopo la variazione
Ascoli Piceno	Acquasanta	Acquasanta Terme	Pisa	Santa Luce Or- ciano	Santa Luce
Belluno . . .	Domegge	Domegge di Ca- dore	Ravenna . .	Riolo dei Bagni	Riolo Terme
»	Lozzo Cadore	Lozzo di Cadore	Siena	Chianciano	Chianciano Terme
»	San Pietro Cadore	San Pietro di Ca- dore	Torino . . .	BrusascoCavagnolo	Brusasco
Brescia . . .	Capriano Azzano	Capriano del Colle	Trento . . .	Calcerànica	Calcerànica al La- go
»	Pian d'Artogne	Pian Camuno	»	Ronchi	Ronchi Valsugana
»	Saviore	Saviore dell'Ada- mello	Varese . . .	Solbiate Arno e Monte	Solbiate Arno

II — Comuni ricostituiti

PROVINCIE DI APPARTENENZA	COMUNI	PROVINCIE DI APPARTENENZA	COMUNI
Avellino	Moschiano	Torino	Cavagnolo
Bolzano	Avelengo	»	Valgiòie
Brescia	Artogne	Trento	Lardaro
»	Azzano Mella	»	Nago-Tòrbole
Cagliari	Pàlmas Arborea	»	Ospedaletto
Como	Cràndola	Varese	Barasso
»	Sant'Abbòndio	»	Gràntola
Novara	Villette	»	Luvinate
Pisa	Orciano Pisano	»	Ranco
Rieti	Borgo Velino	»	

III — Comuni di prima costituzione

PROVINCIE DI APPARTENENZA	COMUNI	PROVINCIE DI APPARTENENZA	COMUNI
Bari	Poggiorsini	Cuneo	Trèiso
Catanzaro	Botricello	Foggia	Carapelle
»	Martirano	Frosinone	Posta Fibreno
»	Sellia Marina	Rieti	Colli di Labro

IV — Comuni che hanno avuto variazione di territorio

PROVINCIE DI APPARTENENZA	COMUNI	PROVINCIE DI APPARTENENZA	COMUNI
Avellino	Quindici	Massa-Carrara	Pontremoli
Bari	Gravina in Puglia	»	Zeri
Bolzano	Merano	Novara	Re
Brescia	Capriano Azzano	Pisa	Santa Luce Orciano
»	Pian d'Artogne	Reggio nell'Emilia . . .	Castelnovo ne' Monti
Cagliari	Oristano	»	Ciano d'Enza
Catanzaro	Àndali	Rieti	Antrodoco
»	Albi	»	Labro
»	Cròpani	Taranto	Monteparano
»	Magisano	»	Roccaforzata
»	Martirano Lombardo	Torino	Brusasco Cavagnolo
»	Sellia	»	Frassinetto
»	Soveria Simeri	»	Gàssino Torinese
Como	Margno	»	Giaveno
»	Santa Maria Rezzònico	»	Ingria
Cosenza	Lattàrico	»	Sèttime Torinese
»	Torano Castello	Trento	Grigno
Cuneo	Alba	»	Riva
»	Barbaresco	»	Ronccone
»	Montezèmolo	Varese	Angera
»	Priero	»	Comèrio
Foggia	Orta Nova	»	Montegrino Valtravàglia
Frosinone	Vicalvi	»	

B — ELENCO GENERALE ALFABETICO DEI COMUNI CHE HANNO AVUTO VARIAZIONI

COMUNI	PROVINCIA DI APPARTE- NENZA	PAGINA	COMUNI	PROVINCIA DI APPARTE- NENZA	PAGINA
A			F		
Acquasanta	AP	215	Frassinetto	TO	223
Alba	CN	220			
Albi	CZ	217	G		
Àndali	CZ	218			
Angera	VA	225	Gàssino Torinese	TO	223
Antrodoco	RI	222	Giaveno	TO	224
Artogne	BS	217	Gràntola	VA	226
Avelengo	BZ	216	Gravina in Pùglia	BA	215
Azzano Mella	BS	216	Grigno	TN	224
B			I		
Barasso	VA	225			
Barbaresco	CN	219-220	Ingria	TO	223
Borgo Velino	RI	222			
Botricello	CZ	218	L		
Brusasco Cavagnolo	TO	223			
C			Labro	RI	222
Calcerànica	TN	224	Lardaro	TN	225
Capriano Azzano	BS	216	Lattàrico	CS	219
Carapelle	FG	220	Lozzo Cadore	BL	215
Castelnovo ne' Monti	RE	222	Luvinate	VA	225
Cavagnolo	TO	223			
Chianciano	SI	222	M		
Ciano d'Enza	RE	222			
Colli di Labro	RI	222	Magisano	CZ	218
Comèrio	VA	225	Margno	CO	219
Cràndola	CO	219	Martirano	CZ	219
Cròpani	CZ	218	Martirano Lombardo	CZ	218
D			Merano	BZ	216
Domegge	BL	215			

Segue B — *Elenco generale alfabetico dei comuni che hanno avuto variazioni*

COMUNI	PROVINCIA DI APPARTE- NENZA	PAGINA	COMUNI	PROVINCIA DI APPARTE- NENZA	PAGINA
Montegrino Valtravàglia . . .	VA	225	Riva	TN	224
Monteparano	TA	223	Roccaforzata	TA	222-223
Montezèmolò	CN	220	Ronchi	TN	224
Moschiano	AV	215	Roncone	TN	225
N			S		
Nago-Tòrbole	TN	224	San Pietro Cadore	BL	216
O			Sant'Abbòndio	CO	219
Orciano Pisano	PI	221	Santa Luce Orciano	PI	221
Oristano	CA	217	Santa Maria Rezzònico	CO	219
Orta Nova	FG	220	Saviore	BS	217
Ospedaletto	TN	224	Sellia	CZ	218
P			Sellia Marina	CZ	218
Pàlmas Arborea	CA	217	Sèttime Torinese	TO	224
Pian d'Artogne	BS	217	Solbiate Arno e Monte	VA	226
Poggiorsini	BA	215	Soveria Simeri	CZ	218
Pontrèmoli	MS	221	T		
Posta Fibreno	FR	220	Torano, Castello	CS	219
Priero	CN	220	Trèiso	CN	220
Q			V		
Quindici	AV	215	Valgiòie	TO	224
R			Vicalvi	FR	220
Ranco	VA	225	Villette	NO	221
Re	NO	221	Z		
Riolo dei Bagni	RA	221	Zeri	MS	221

Principali pubblicazioni ISTAT

PUBBLICAZIONI MENSILI

Bollettino mensile di statistica

La più completa ed autorevole raccolta di dati continuamente aggiornati concernenti tutti i più notevoli aspetti dell'andamento demografico, sociale, economico e finanziario, anche con ampi riferimenti all'andamento internazionale.

Il prezzo di abbonamento annuo è di L. **6.000** (per l'estero : L. **10.000**).

Il prezzo di ogni fascicolo è di L. **800**.

Indicatori mensili

Costituiscono il supplemento al « Bollettino mensile di statistica », e riportano notizie riassuntive, dati e grafici relativi all'andamento mensile dei principali fenomeni interessanti la vita nazionale.

Il prezzo di abbonamento annuo è di L. **1.500** (per l'estero : L. **3.000**).

Il prezzo di ogni fascicolo è di L. **200**. Gli « Indicatori mensili » sono inviati gratuitamente agli abbonati al « Bollettino mensile di statistica ».

Statistica mensile del commercio con l'estero

Unica documentazione statistica ufficiale sul commercio dell'Italia con l'estero, fornisce, per un esteso numero di merci, l'andamento mensile delle importazioni ed esportazioni da e per i principali paesi.

Il prezzo di abbonamento annuo è di L. **8.000** (per l'estero : L. **12.000**).

Il prezzo di ogni fascicolo è di L. **1.000**.

PUBBLICAZIONI ANNUALI

Annuario statistico italiano

Classica e fondamentale pubblicazione, riporta in forma organica e completa tutti i dati riflettenti i molteplici aspetti della complessa attività nazionale nel campo sociale, economico, finanziario. Contiene anche aggiornati dati statistici internazionali.

Il volume 1957 è in vendita al prezzo di L. **2.000**.

Compendio statistico italiano

Sintetizza, in semplici tabelle numeriche di facile lettura ed attraverso appropriate illustrazioni e rappresentazioni grafiche, i dati fondamentali della vita economica, demografica e sociale e fornisce un quadro panoramico della corrispondente situazione degli altri principali paesi del mondo.

Il volume 1957 è in vendita al prezzo di L. **800**.

Annuario di statistiche demografiche

Comprende tutte le statistiche sui fenomeni demografici riguardanti il movimento della popolazione secondo gli atti dello stato civile e il movimento migratorio anagrafico.

Il volume 1955 è in vendita al prezzo di L. **1.500**.

Statistica degli Istituti di cura pubblici e privati

La situazione sanitaria del Paese è analiticamente esposta nei suoi molteplici aspetti della morbosità ospedaliera e dell'attrezzatura degli Istituti di cura.

Il volume 1954 è in vendita al prezzo di L. **1.200**.

Annuario statistico dell'assistenza e della previdenza sociale

Pubblicazione nella quale vengono statisticamente illustrati i principali aspetti dell'assistenza sociale in Italia e le più notevoli forme di attività svolte dai vari Istituti nel settore della previdenza sociale.

Il volume 1954-1955 è in vendita al prezzo di L. **2.000**.

Segue : PUBBLICAZIONI ANNUALI

Annuario statistico dell'istruzione italiana

Quadro statistico completo ed aggiornato della situazione scolastica del Paese, attraverso dati sui vari rami d'insegnamento esaminati sotto i più interessanti aspetti dell'ordinamento degli studi e dei risultati conseguiti dagli iscritti.

Il volume 1956 è in vendita al prezzo di L. 1.500.

Annuario di statistiche giudiziarie

Ampia documentazione statistica dell'attività giudiziaria civile e penale e dei principali fenomeni nel campo della criminalità.

Il volume 1955 è in vendita al prezzo di L. 2.000.

Annuario di statistica agraria

Riunisce tutti i dati più significativi della economia agricola italiana riportati nelle pubblicazioni mensili.

Il volume 1957 è in vendita al prezzo di L. 1.000.

Annuario di statistica forestale

Analisi esauriente della consistenza e della utilizzazione dei boschi.

Il volume 1956 è in vendita al prezzo di L. 1.000.

Statistica della macellazione

Accurata classificazione del bestiame macellato secondo la specie, la categoria ed altri interessanti caratteri.

Il volume 1955 è in vendita al prezzo di L. 800.

Statistica della pesca e della caccia

Raccolta di dati statistici sulla produzione della pesca, sui relativi mercati di produzione e di vendita e sulla consistenza del naviglio. Vi figurano anche essenziali dati sulla caccia.

Il volume 1957 è in vendita al prezzo di L. 1.000.

Annuario di statistiche industriali

Nel suo genere, unica e veramente preziosa pubblicazione in cui sono organicamente raccolte tutte le informazioni statistiche fondamentali concernenti il complesso ed importante settore dell'industria.

Il volume 1957 è in vendita al prezzo di L. 1.000.

Annuario statistico dell'attività edilizia e delle opere pubbliche

È la prima statistica ufficiale dedicata esclusivamente al settore dell'attività edilizia e delle opere pubbliche effettuate dallo Stato e da Enti pubblici, nonché da privati con finanziamento parziale dello Stato.

I vari fenomeni sono analizzati sia dal punto di vista dell'andamento nel tempo, sia da quello delle loro più rilevanti caratteristiche tecniche, economiche e finanziarie, con ampia analisi territoriale dei vari aspetti considerati.

Il volume 1957 è in vendita al prezzo di L. 1.000.

Statistica della navigazione marittima

Contiene i dati statistici sul movimento dei natanti e del relativo carico avvenuto nei porti marittimi e negli altri approdi autorizzati del territorio nazionale.

Il volume 1956 è in vendita al prezzo di L. 2.000.

Statistica degli incidenti stradali

La più completa ed aggiornata raccolta di dati su una materia di viva attualità.

Il volume 1956 è in vendita al prezzo di L. 800.

Statistica annuale del commercio con l'estero

Riporta i dati definitivi e completi sull'andamento delle importazioni ed esportazioni con ampia analisi del movimento per merci e per paesi.

Il volume 1956 è in vendita al prezzo di L. 3.500.

Bilanci delle amministrazioni regionali, provinciali e comunali - Conti consuntivi

Pubblicazione che, mettendo in particolare evidenza la struttura dei conti economici delle amministrazioni locali, consente di poter determinare, con sufficiente esattezza, il prodotto netto delle amministrazioni stesse.

Il volume 1953-1954 è in vendita al prezzo di L. 3.000.

Annuario statistico dell'emigrazione

Ampia esposizione di dati concernenti il movimento internazionale dei cittadini italiani con particolare riguardo agli espatri ed ai rimpatri per motivi di lavoro. In relazione all'importanza che riveste per il nostro Paese, il fenomeno dell'emigrazione sia temporanea, sia definitiva, viene esaminato sotto i più notevoli aspetti demografici e sociali ed in relazione alle varie correnti emigratorie.

Il volume 1955 è in vendita al prezzo di L. 1.500.

ANNALI DI STATISTICA - Serie VIII

Le rilevazioni statistiche in Italia dal 1861 al 1956

Vol. 5 - Generalità sulle rilevazioni - Ordinamento dei servizi statistici - Lavori meccanografici - Censimenti	L.	3.000
Vol. 6 - Statistiche demografiche e sociali	»	3.000
Indagine statistica sullo sviluppo del reddito nazionale dell'Italia dal 1861 al 1956 -		
Volume 9	»	1.500

PUBBLICAZIONI SPECIALI

Sommario di statistiche storiche italiane 1861-1955	L.	1.200
Popolazione e circoscrizioni amministrative dei comuni		
Popolazione residente dei comuni calcolata al 31 dicembre 1955, 1956, 1957 - Variazioni territoriali e di nome nelle circoscrizioni amministrative nell'anno 1957.	»	800
Morti e dispersi per cause belliche negli anni 1940-45	»	800
Scuole elementari e medie per singoli comuni	»	1.000
Distribuzione per età degli alunni delle scuole elementari e medie inferiori - Anno scolastico 1952-53	»	800
Indagini speciali sugli studenti universitari e sui diplomati di scuole medie superiori	»	800
Statistiche culturali - Stampa periodica - Produzione libraria, Vol. III	»	1.200
Elezione della Camera dei Deputati, 7 giugno 1953		
Vol. I - Legislazione elettorale - Certificati - Elettori - Votanti - Risultati per comune desunti dai verbali elettorali di sezione.	»	1.500
Vol. II - Voti di lista e voti di preferenza - Candidati ed eletti	»	1.000
Elezione del Senato della Repubblica, 7 giugno 1953		
Vol. I - Legislazione elettorale - Certificati - Elettori - Votanti - Risultati per comune desunti dai verbali elettorali di sezione	»	1.500
Vol. II - Voti ai contrassegni - Candidati ed eletti	»	1.000
Statistica giudiziaria penale. Anni 1940-48	»	1.200
Indagine speciale sui presenti negli Istituti di prevenzione e di pena al 31 marzo 1955	»	600
L'attrezzatura alberghiera in Italia al 1° gennaio 1955	»	1.000
Dipendenti delle Amministrazioni statali al 30 novembre 1954	»	1.500
Pensionati dello Stato al 31 maggio 1955	»	800
Italian statistical abstract 1957-58	»	800

METODI E NORME

Numeri indici della produzione industriale - Base 1953=100 - Serie A, n. 1, ottobre 1957	L.	300
Numeri indici dei prezzi - Base 1953=100 - Serie A, n. 2, ottobre 1957	»	300
Rilevazioni campionarie delle forze di lavoro - Serie A, n. 3, marzo 1958	»	300
Istruzioni per la rilevazione statistica del movimento della popolazione - Serie B, n. 2, gennaio 1957	»	300
Anagrafe della popolazione - Serie B, n. 3, marzo 1958	»	500
Norme per la rilevazione statistica del commercio con l'estero (Ediz. 1953)	»	300
Norme per la rilevazione dei prezzi al minuto e calcolo degli indici del costo della vita (Ediz. 1956)	»	400
Classificazioni delle malattie e cause di morte (Ediz. 1955)	»	1.000
Guida per le classificazioni professionali (Ediz. 1955)	»	300

NOTE E RELAZIONI

Alcuni principali risultati delle rilevazioni delle forze di lavoro negli anni 1954-57 - n. 1, marzo 1958.	L.	300
Indagine speciale su alcuni aspetti delle condizioni di vita della popolazione - n. 2, marzo 1958	»	350
Indagine statistica sulla disponibilità di personale scientifico e tecnico - n. 3, marzo 1958	»	300

PUBBLICAZIONI SUI RISULTATI DEI CENSIMENTI 4-5 NOVEMBRE 1951

IX Censimento generale della popolazione

Vol.	I - Dati sommari per comune (n. 92 fascicoli provinciali). Ciascun fascicolo	L.	300
	Appendice A - Dati riassuntivi provinciali	»	300
	Appendice B - Circostrizioni ecclesiastiche	»	1.500
Vol.	II - Famiglie e convivenze	»	3.000
Vol.	III - Sesso, età, stato civile, luogo di nascita	»	3.000
Vol.	IV - Professioni	»	3.000
Vol.	V - Istruzione	»	2.000
Vol.	VI - Abitazioni	»	4.500
Vol.	VII - Dati generali riassuntivi (<i>in corso di stampa</i>)		
Vol.	VIII - Atti del censimento (<i>in preparazione</i>)		

III Censimento generale dell'industria e del commercio

Vol.	I - Risultati generali per comune		
	Tomo 1 - Italia settentrionale	L.	2.000
	Tomo 2 - Italia centrale, meridionale e insulare	»	2.000
Vol.	II - Ditte		
	Tomo 1 - Stato e Regioni	»	2.000
	Tomo 2 - Provincie	»	1.500
Vol.	III - Industrie estrattive	»	1.200
Vol.	IV - Industrie alimentari e del tabacco	»	1.500
Vol.	V - Industrie tessili	»	2.000
Vol.	VI - Industrie del vestiario, abbigliamento e arredamento, industrie delle pelli e del cuoio	»	1.500
Vol.	VII - Industrie del legno	»	1.200
Vol.	VIII - Industrie metallurgiche e meccaniche	»	2.000
Vol.	IX - Industrie chimiche, della gomma e della carta	»	1.800
Vol.	X - Industrie della trasformazione dei minerali non metalliferi, industrie grafiche ed editoriali, fotofono-cinematografiche e manifatturiere varie	»	1.500
Vol.	XI - Industrie delle costruzioni e dell'installazione di impianti	»	1.200
Vol.	XII - Produzione e distribuzione di energia elettrica e di gas e distribuzione di acqua	»	1.200
Vol.	XIII - Trasporti e comunicazioni	»	1.500
Vol.	XIV - Commercio	»	2.000
Vol.	XV - Credito, assicurazione e gestioni finanziarie	»	1.200
Vol.	XVI - Artigianato	»	2.000
Vol.	XVII - Dati generali riassuntivi	»	2.000
Vol.	XVIII - Atti del censimento (<i>in preparazione</i>)		

Dizionario ufficiale dei comuni e dei centri abitati

Una pubblicazione di vasta mole, finemente rilegata in tela con impressioni in oro, molto attesa dagli operatori economici e sociali. Essa infatti ha lo scopo di fornire tutte quelle notizie riguardanti i principali servizi (trasporti e comunicazioni, igiene e sanità, ricettività, istruzione, circ. giudiziarie, carabinieri, servizi ricreativi, circ. finanziarie, sportelli bancari) di cui sono dotati i singoli centri abitati di ciascun Comune, nonché notizie sull'altitudine degli stessi e relativa popolazione.

In vendita al prezzo di Lire » **5.000**

Le pubblicazioni possono essere acquistate nella Libreria aperta al pubblico presso la sede dell'ISTAT, Roma, Via A. Depretis 82 - tel. 471666 e presso le altre principali librerie. Il Catalogo completo delle pubblicazioni viene spedito gratis a richiesta.