

REPUBBLICA ITALIANA
ISTITUTO CENTRALE DI STATISTICA

POPOLAZIONE E CIRCOSCRIZIONI AMMINISTRATIVE DEI COMUNI

- POPOLAZIONE RESIDENTE DEI COMUNI AL
31 DICEMBRE 1961 E 1962, MOVIMENTO
ANAGRAFICO NEL 1962
- VARIAZIONI TERRITORIALI E DI NOME NELLE
CIRCOSCRIZIONI NEGLI ANNI 1961 E 1962



STABILIMENTO TIPOGRAFICO FAUSTO FALLI

10909

STABILIMENTO TIPOGRAFICO FAUSTO FALLI

INDICE

AVVERTENZE Pag. V

PARTE PRIMA

POPOLAZIONE RESIDENTE CALCOLATA AL 31 DICEMBRE 1961 E 1962

I - DATI GENERALI RIASSUNTIVI:		Pag.			Pag.
A	— Italia	3	Prov. di	Ascoli Piceno	110
B	— Regioni	3	»	» Massa-Carrara	112
C	— Provincie	4	»	» Lucca	112
II - DATI PER COMUNE:			»	» Pistoia	113
Prov. di	Torino	7	»	» Firenze	114
»	» Vercelli	13	»	» Livorno	115
»	» Novara	17	»	» Pisa	115
»	» Cuneo	20	»	» Arezzo	116
»	» Asti	26	»	» Siena	117
»	» Alessandria	28	»	» Grosseto	118
»	» Aosta (Valle d').	32	»	» Perugia	119
»	» Imperia	34	»	» Terni	120
»	» Savona	36	»	» Viterbo	121
»	» Genova	37	»	» Rieti	122
»	» La Spezia	39	»	» Roma	124
»	» Varese	39	»	» Latina	126
»	» Como	42	»	» Frosinone	127
»	» Sondrio	48	»	» Caserta	129
»	» Milano	49	»	» Benevento	131
»	» Bergamo	55	»	» Napoli	133
»	» Brescia	60	»	» Avellino	135
»	» Pavia	64	»	» Salerno	138
»	» Cremona	68	»	» L'Aquila	141
»	» Mantova	71	»	» Teramo	144
»	» Bolzano	73	»	» Pescara	145
»	» Trento	76	»	» Chieti	146
»	» Verona	80	»	» Campobasso	148
»	» Vicenza	83	»	» Foggia	151
»	» Belluno	85	»	» Bari	152
»	» Treviso	87	»	» Taranto	154
»	» Venezia	89	»	» Brindisi	154
»	» Padova	90	»	» Lecce	155
»	» Rovigo	92	»	» Potenza	157
»	» Udine	93	»	» Matera	159
»	» Gorizia	97	»	» Cosenza	160
»	» Trieste	98	»	» Catanzaro	163
»	» Piacenza	98	»	» Reggio di Calabria	167
»	» Parma	99	»	» Trapani	169
»	» Reggio nell'Emilia	100	»	» Palermo	169
»	» Modena	101	»	» Messina	171
»	» Bologna	102	»	» Agrigento	174
»	» Ferrara	104	»	» Caltanissetta	175
»	» Ravenna	104	»	» Enna	175
»	» Forlì	105	»	» Catania	176
»	» Pesaro e Urbino	106	»	» Ragusa	177
»	» Ancona	108	»	» Siracusa	177
»	» Macerata	109	»	» Sassari	178
			»	» Nuoro	180
			»	» Cagliari	182

APPENDICE ALLA PARTE PRIMA

ELENCO ALFABETICO DEI COMUNI E RELATIVA PROVINCIA DI APPARTENENZA	Pag. 189
NUMERO DEI COMUNI PER PROVINCIA E REGIONE	» 218

PARTE SECONDA

VARIAZIONI TERRITORIALI E DI NOME NELLE CIRCOSCRIZIONI AMMINISTRATIVE NEGLI ANNI 1961 E 1962

Prov. di Torino	Pag. 221	Prov. di Forlì	Pag. 229
» » Alessandria	» 225	» » Macerata	» 229
» » Novara	» 221	» » Lucca	» 229
» » Varese	» 221	» » Firenze	» 229
» » Como	» 225	» » Grosseto	» 223
» » Milano	» 225	» » Viterbo	» 230
» » Bergamo	» 226	» » Rieti	» 230
» » Brescia	» 227	» » Frosinone	» 230
» » Pavia	» 221-227	» » Salerno	» 223
» » Cremona	» 222	» » Potenza	» 231
» » Belluno	» 222	» » Catanzaro	» 223
» » Treviso	» 227	» » Palermo	» 224
» » Udine	» 222	» » Sassari	» 224
» » Parma	» 228	» » Cagliari	» 231
» » Ferrara	» 228		

APPENDICE ALLA PARTE SECONDA

A — CLASSIFICAZIONE DELLE VARIAZIONI SECONDO LA LORO NATURA

I. Comuni che hanno avuto variazione di nome	Pag. 235
II. Comuni ricostituiti	» 235
III. Comuni di prima costituzione	» 235
IV. Comuni soppressi	» 236
V. Comuni che hanno avuto variazione di territorio	» 236

B — ELENCO GENERALE ALFABETICO DEI COMUNI CHE HANNO AVUTO VARIAZIONI	» 237
--	-------

AVVERTENZE

PREMESSA

Nel presente volume, che fa seguito alla precedente pubblicazione « Popolazione e circoscrizioni amministrative dei Comuni », edita dall'Istituto nel 1961, sono riportati nella prima parte: *a)* la popolazione residente legale, accertata al censimento 15 ottobre 1961, e pubblicata nel Supplemento ordinario alla Gazzetta Ufficiale n. 30 del 2 febbraio 1963; *b)* la popolazione residente « calcolata » al 31 dicembre 1961; *c)* il movimento anagrafico (nati, morti, iscritti e cancellati) verificatosi nell'anno 1962; *d)* la popolazione residente, distinta per sesso, al 31 dicembre 1962. In particolare evidenza sono posti i Comuni che hanno subito una variazione di territorio durante l'anno 1962, per i quali i dati sul movimento naturale e sui trasferimenti di residenza sono riportati distintamente per il periodo anteriore e posteriore alla data della effettiva variazione, determinata in base al passaggio degli atti anagrafici. I dati della popolazione che non si riferiscono al 31 dicembre 1961 e al 31 dicembre 1962 ma alle date delle variazioni suddette, sono stampati in carattere corsivo. Per i Comuni di nuova costituzione, l'ammontare della popolazione alla data di costituzione è riportato anch'esso in carattere corsivo.

In appendice alla stessa prima parte è pubblicato l'elenco alfabetico dei Comuni e la relativa provincia di appartenenza, nonché il numero dei Comuni per Provincia e Regione al 31 dicembre 1962.

Nella seconda parte sono riportate le variazioni territoriali e di nome verificatesi nelle circoscrizioni amministrative dei Comuni, disposte con appositi provvedimenti legislativi pubblicati nella *Gazzetta Ufficiale* nei periodi 1° gennaio 1961 - 14 ottobre 1961 e 15 ottobre 1961 - 31 dicembre 1962.

PARTE I

POPOLAZIONE RESIDENTE CALCOLATA

1. CRITERI ADOTTATI PER IL CALCOLO ANNUALE DELLA POPOLAZIONE RESIDENTE

L'ammontare della popolazione residente alla fine di ognuno degli anni 1961 e 1962 è ottenuto, per ciascun Comune, in base al dato definitivo della popolazione residente accertata al censimento del 15 ottobre 1961, pubblicata nel Supplemento ordinario alla *Gazzetta Ufficiale* n. 30 del 2 febbraio 1963, e prendendo in considerazione:

a) l'incremento netto totale, relativo ai periodi intercorrenti tra il 15 ottobre 1961 e la fine degli anni 1961 e 1962, risultante dal movimento naturale (riferito alla popolazione residente) e dalle iscrizioni e cancellazioni anagrafiche per trasferimento di residenza;

b) l'aumento o la diminuzione della popolazione residente dovuto ad eventuali variazioni territoriali verificatesi durante i predetti periodi.

2. MODELLI DI RILEVAZIONE

I dati occorrenti per la determinazione della popolazione residente vengono rilevati con il Mod. ISTAT/P/2 (Movimento e calcolo della popolazione residente) trasmesso dai Comuni — per il tramite della competente Prefettura — entro il 31 gennaio dell'anno successivo a quello cui i dati si riferiscono.

Con tale modello (di cui il fac-simile è riprodotto qui di seguito) si richiedono, distinte per sesso, le seguenti notizie : la popolazione residente « calcolata » al 1° gennaio 1962 ; il movimento naturale della popolazione residente con la suddivisione dei nati e dei morti rispettivamente nel Comune, fuori del Comune e all'estero ; la differenza tra i nati e i morti ; il numero degli iscritti e dei cancellati per trasferimento di residenza suddivisi rispettivamente per provenienza da altri Comuni della Repubblica e dall'estero e per destinazione ad altri Comuni della Repubblica ed all'estero ; la differenza tra iscritti e cancellati ; la popolazione residente « calcolata » al 31 dicembre 1962 ; il numero delle schede di famiglia e quello delle schede di convivenza alla fine di detto anno.

Mod. ISTAT/P/2



ISTITUTO CENTRALE DI STATISTICA

**MOVIMENTO DELLA
POPOLAZIONE RESIDENTE
ANNO 1962**

Comune	N. distintivo da apporre con il timbro
Provincia	

				M	F	MF
1 - Popolazione residente al 1° gennaio						
2 - Movimento naturale della popolazione residente						
2.1. - Nati vivi :				M	F	MF
nel Comune						
in altro Comune (atti trascritti)						
all'estero (atti trascritti)						
Totale nati vivi						
2.2. - Morti :						
nel Comune						
in altro Comune (atti trascritti)						
all'estero (atti trascritti)						
Totale morti						
3 - Differenza tra nati e morti (+)						
4 - Iscrizioni e cancellazioni anagrafiche per trasferimento di residenza						
4.1. - Iscritti :				M	F	MF
provenienti da altri Comuni						
provenienti dall'estero						
Totale iscritti						
4.2. - Cancellati :						
per altri Comuni						
per l'estero						
Totale cancellati						
5 - Differenza tra iscritti e cancellati (+)						
6 - Incremento o decremento (punto 3 ± punto 5)						
7 - Popolazione residente al 31 dicembre 1962						
8 - Schede di famiglia al 31-12-1962 N°						
9 - Schede di convivenza al 31-12-1962 N°						

IL SINDACO

PARTE II

VARIAZIONI TERRITORIALI E DI NOME NELLE CIRCOSCRIZIONI AMMINISTRATIVE DEI COMUNI NEGLI ANNI 1961 e 1962

3. POPOLAZIONE E SUPERFICIE CONSIDERATE

Per le variazioni di territorio e di nome, verificatesi nelle circoscrizioni amministrative dei Comuni nell'anno 1961 (dal 1° gennaio al 14 ottobre), si fa riferimento alla popolazione residente e presente censita al 4 novembre 1951 ed alla superficie considerata per ciascun Comune in occasione di tale censimento; per le variazioni verificatesi dal 15 ottobre 1961 al 31 dicembre 1962, la popolazione e la superficie si riferiscono al censimento del 15 ottobre 1961.

Nei casi in cui le superfici siano state modificate per effetto di più esatte rilevazioni (quasi sempre in conseguenza della nuova catastazione geometrica) sono indicate le superfici rettificate. Per le variazioni che hanno avuto per oggetto frazioni comunali o parte di esse, le superfici relative sono state calcolate dall'Istituto Centrale di Statistica mediante planimetrazione sulle carte topografiche (1 : 25.000) dell'Istituto geografico militare.

Part II

EXAMINATION OF THE STATE OF NEW YORK
INVESTIGATION OF THE STATE OF NEW YORK

3. PROCEEDINGS IN THE MATTER OF

The first section of the act provides that the board of directors of the corporation shall be composed of not less than five nor more than nine members, who shall be elected by the stockholders at a meeting called for that purpose by the board of directors of the corporation.

The second section of the act provides that the board of directors shall have the power to elect and remove the officers and directors of the corporation, and to fill any vacancies that may occur in the office of any officer or director.

PARTE PRIMA

POPOLAZIONE RESIDENTE

1911

POPULATION RESIDENTIAL

I — DATI GENERALI RIASSUNTIVI

A - Italia

ANNI — REGIONI	POPOLAZIONE RESIDENTE ALL'INIZIO DELL'ANNO	ISCRIZIONI E CANCELLAZIONI ANAGRAFICHE						POPOLAZIONE RESIDENTE ALLA FINE DELL'ANNO	INCRE- MENTO NETTO
		Per movimento naturale		Per trasferimento di residenza					
		Nati vivi	Morti	Iscritti		Cancellati			
				da altro Comune	dall'e- stero	per altro Comune	per l'estero		
1961	(*)50.623.569	180.188	101.443	(a) 289271	6.695	(a) 301378	1.673	50.695.229	71.660
1962	50.695.229	945.842	503.103	(a)1611574	60.711	(a)1590694	22.142	51.197.417	502.188

B - Regioni - Anno 1962

Piemonte	3.924.531	54.675	49.143	218.692	7.180	145.556	1.381	4.008.998	84.467
Valle d'Aosta	100.976	1.465	1.190	2.600	159	2.413	34	101.563	587
Liguria	1.737.601	22.292	19.734	60.258	3.096	35.492	767	1.767.254	29.653
Lombardia	7.421.301	126.392	80.194	322.333	7.103	225.617	2.047	7.569.271	147.970
Trentino-A. Adige.	787.179	15.479	8.113	20.872	948	21.463	694	794.208	7.029
Veneto	3.847.172	72.068	38.264	116.188	5.852	133.832	1.720	3.867.464	20.292
Friuli-Venezia Giulia.	1.204.899	16.441	14.422	31.781	4.070	33.992	1.327	1.207.450	2.551
Emilia-Romagna.	3.668.809	53.086	37.023	153.692	2.901	143.673	919	3.696.873	28.064
Marche	1.346.844	20.906	12.693	42.985	1.037	52.432	342	1.346.305	— 539
Toscana	3.289.147	45.386	35.470	119.244	3.762	108.814	1.088	3.312.167	23.020
Umbria	794.077	11.731	7.781	20.958	446	26.909	84	792.438	— 1.639
Lazio	3.974.704	78.195	32.837	108.614	7.548	70.068	928	4.065.228	90.524
Campania	4.768.618	118.453	43.000	102.450	3.581	134.020	2.162	4.813.920	45.302
Abruzzi e Molise	1.564.354	26.859	15.349	34.209	2.474	48.626	1.558	1.562.363	— 1.991
Puglia	3.424.895	81.592	30.637	65.860	2.362	103.036	1.230	3.439.806	14.911
Basilicata	645.029	14.862	5.430	11.100	382	23.304	277	642.362	— 2.667
Calabria	2.046.967	48.815	16.840	40.076	2.099	73.443	1.709	2.045.965	— 1.002
Sicilia	4.726.994	104.599	43.645	101.000	5.208	154.286	3.697	4.736.173	9.179
Sardegna	1.421.132	32.546	11.338	38.662	503	53.718	178	1.427.609	6.477
ITALIA	50.695.229	945.842	503.103	1.611.574	60.711	1.590.694	22.142	51.197.417	502.188

(*) Censimento al 15-X-1961


(a) La differenza tra il numero degli iscritti e quello dei cancellati è dovuta in parte alle regolarizzazioni di iscrizioni anagrafiche ed in parte alla non contemporaneità delle cancellazioni e delle iscrizioni dovute a ritardi nelle reciproche comunicazioni delle date da parte dei Comuni interessati.

C — Provincie

PROVINCIE	POPO- LAZIONE RESIDENTE CENSITA		ISCRIZIONI E CANCELLAZIONI ANAGRAFICHE NELL'ANNO 1962								POPOLAZIONE RESIDENTE al 31 dicembre 1962		
	al 15 ott.1961	al 31 dic.1961	Per movimento naturale		Per trasferimento di residenza				M	F	MF		
			Nati vivi	Morti	Iscritti		Cancellati						
	MF	MF			MF	MF	MF	MF	MF	MF			
	MF	MF	MF	MF	MF	MF	MF	MF	MF	MF	MF		
Torino	1.824.254	1.834.698	28.314	21.357	122.380	4.243	60.371	858	930.792	976.257	1.907.049		
Vercelli	400.233	400.314	4.790	5.508	22.505	496	18.124	130	193.174	211.169	404.343		
Novara	460.190	461.065	6.534	5.977	21.933	473	16.356	157	225.936	241.579	467.515		
Cuneo	536.356	535.287	7.052	6.769	18.699	422	20.137	115	266.558	267.881	534.439		
Asti	214.604	214.131	2.488	3.106	10.470	144	9.951	37	105.834	108.305	214.139		
Alessandria	478.613	479.036	5.497	6.426	22.705	1.402	20.617	84	235.123	246.390	481.513		
Aosta (Valle d')	100.959	100.976	1.465	1.190	2.600	159	2.413	34	51.029	50.534	101.563		
Imperia	202.160	203.020	2.867	2.300	9.941	1.277	7.404	463	100.238	106.700	206.938		
Savona	262.842	263.196	3.423	2.963	11.437	299	7.871	66	130.774	136.681	267.455		
Genova	1.031.091	1.031.982	12.680	11.895	31.376	1.334	13.344	208	503.165	548.760	1.051.925		
La Spezia	239.256	239.403	3.322	2.576	7.504	186	6.873	30	117.060	123.876	240.936		
Varese	581.528	584.674	9.951	6.252	34.469	855	19.914	205	291.699	311.879	603.578		
Como	622.132	623.366	10.654	7.343	25.374	434	18.161	217	306.869	327.238	634.107		
Sondrio	161.450	161.806	3.227	1.787	4.280	155	4.855	124	80.166	82.536	162.702		
Milano	3.156.815	3.168.045	52.888	32.130	150.812	3.654	71.263	724	1.578.342	1.692.940	3.271.282		
Bergamo	744.670	745.886	15.480	7.457	22.891	699	21.913	343	370.026	385.217	755.243		
Brescia	882.949	883.456	16.927	9.213	28.612	832	28.335	296	439.499	452.484	891.983		
Pavia	518.193	518.373	6.642	7.052	25.398	224	22.340	63	255.823	265.359	521.182		
Cremona	351.160	349.354	4.943	4.475	14.217	130	18.483	23	169.881	175.782	345.663		
Mantova	387.255	386.341	5.680	4.485	16.280	120	20.353	52	189.850	193.681	383.531		
Bolzano	373.863	374.611	8.320	3.410	11.176	483	11.403	388	188.970	190.419	379.389		
Trento	412.104	412.568	7.159	4.703	9.696	465	10.060	306	203.632	211.187	414.819		
Verona	667.517	667.680	11.994	6.832	23.995	543	23.496	22	330.290	343.572	673.862		
Vicenza	615.507	615.822	11.729	6.351	18.585	1.403	19.089	322	303.870	317.907	621.777		
Belluno	234.921	235.002	3.555	2.729	4.624	313	6.180	109	114.532	119.944	234.476		
Treviso	607.616	608.183	11.207	5.989	18.218	2.189	18.851	797	301.929	312.231	614.160		
Venezia	749.173	749.616	14.671	7.005	19.517	842	23.834	309	370.691	382.807	753.498		
Padova	694.017	694.222	14.237	6.556	21.009	478	24.344	87	343.038	355.921	698.959		
Rovigo	277.811	276.647	4.675	2.802	10.240	84	18.038	74	132.703	138.029	270.732		
Udine	767.908	768.057	11.289	8.795	22.102	2.567	25.950	1.128	378.242	389.900	768.142		
Gorizia	137.745	137.937	1.954	1.526	4.414	233	4.283	78	66.844	71.807	138.651		
Trieste	298.645	298.905	3.198	4.101	5.265	1.270	3.759	121	140.748	159.909	300.657		
Piacenza	291.059	290.689	3.687	3.394	13.492	291	15.178	90	143.710	145.787	289.497		
Parma	389.199	389.126	5.062	4.361	17.527	390	16.646	281	192.756	198.061	390.817		
Reggio nell'Emilia	379.688	378.816	5.316	3.934	15.666	273	16.478	163	188.682	190.814	379.496		
Modena	511.355	512.793	7.625	5.055	22.393	371	22.110	60	255.974	259.983	515.957		
Bologna	841.474	843.563	11.206	8.159	38.100	744	28.009	115	415.941	441.389	857.330		
Ferrara	403.218	401.963	6.147	3.837	13.420	197	17.549	45	196.789	203.507	400.296		
Ravenna	329.559	330.215	5.133	3.476	12.697	217	9.066	19	165.569	170.132	335.701		
Forlì	521.128	521.644	8.910	4.807	20.397	418	18.637	146	261.010	266.769	527.779		
Pesaro e Urbino	314.741	314.467	4.975	2.997	9.866	365	13.278	177	155.794	157.427	313.221		
Ancona	405.709	405.737	6.102	3.860	13.013	291	14.706	42	197.441	209.094	406.535		
Macerata	291.412	291.099	4.282	2.740	8.640	184	11.194	96	141.907	148.268	290.175		
Ascoli Piceno	335.627	335.541	5.547	3.096	11.466	197	13.254	27	164.584	171.790	336.374		

Segue C — Provincie

PROVINCIE	POPO- LAZIONE RESIDENTE CENSITA		ISCRIZIONI E CANCELLAZIONI ANAGRAFICHE NELL'ANNO 1962						POPOLAZIONE RESIDENTE al 31 dicembre 1962		
	al 15 ott.1961	al 31 dic.1961	Per movimento naturale		Per trasferimento di residenza				M	F	MF
			Nati vivi	Morti	Iscritti		Cancellati				
	MF	MF			MF	MF	da altro Comune	dall'estero	per altro Comune	per l'estero	MF
	MF	MF	MF	MF	MF	MF	MF	MF	MF	MF	MF
Massa-Carrara . . .	202.981	203.185	3.094	2.088	3.625	219	5.368	26	99.392	103.249	202.641
Lucca	365.540	365.925	5.217	4.148	9.403	741	9.029	445	176.798	190.866	367.664
Pistoia	232.999	233.303	3.194	2.658	9.141	211	6.410	55	116.002	120.724	236.726
Firenze	1.012.703	1.014.343	14.047	11.088	42.435	694	27.810	124	499.296	533.201	1.032.497
Livorno	310.210	310.891	4.502	3.040	11.188	314	8.941	174	154.666	160.074	314.740
Pisa	362.396	362.435	4.970	3.979	14.206	141	13.328	59	179.530	184.856	364.386
Arezzo	308.964	309.089	4.357	3.290	10.674	1.333	14.351	155	153.501	154.156	307.657
Siena	270.062	269.598	3.136	3.011	11.044	59	13.037	42	133.260	134.487	267.747
Grosseto	220.305	220.378	2.869	2.168	7.528	50	10.540	8	109.747	108.362	218.109
Perugia	570.149	569.531	8.498	5.667	15.129	333	20.501	64	282.842	284.417	567.259
Terni	224.596	224.546	3.233	2.114	5.829	113	6.408	20	112.289	112.890	225.179
Viterbo	263.862	264.032	4.134	2.648	5.703	35	8.437	12	131.622	131.185	262.807
Rieti	162.405	162.133	2.599	1.852	3.056	11	6.014	3	80.331	79.599	159.930
Roma	2.775.380	2.790.359	56.421	21.983	81.713	5.497	33.854	432	1.397.885	1.479.836	2.877.721
Latina	319.056	319.745	6.954	2.310	10.486	630	9.631	317	163.887	161.670	325.557
Frosinone	438.254	438.435	8.087	4.044	7.656	1.375	12.132	164	216.172	223.041	439.213
Caserta	649.327	651.234	17.054	6.273	17.449	395	21.061	275	322.756	335.767	658.523
Benevento	313.020	313.046	6.230	2.983	6.284	356	10.385	225	153.147	159.176	312.323
Napoli	2.421.243	2.425.175	64.313	22.255	45.423	1.729	56.881	795	1.196.265	1.260.444	2.456.709
Avellino	464.904	464.876	9.709	4.094	9.307	397	15.439	323	228.572	235.861	464.433
Salerno	912.265	914.287	21.147	7.395	23.987	704	30.254	544	453.859	468.073	921.932
L'Aquila	328.989	328.622	5.216	3.644	6.006	566	10.301	333	159.431	166.701	326.132
Teramo	260.687	260.739	4.693	2.375	7.356	253	9.658	179	129.412	131.417	260.829
Pescara	242.958	243.623	4.520	2.120	8.116	374	7.609	234	120.773	125.897	246.670
Chieti	373.632	373.433	5.972	3.544	6.882	667	10.327	565	180.316	192.202	372.518
Campobasso	358.052	357.937	6.458	3.666	5.849	614	10.731	247	174.154	182.060	356.214
Foggia	665.286	664.878	16.590	6.091	14.814	282	26.580	276	327.875	335.742	663.617
Bari	1.263.245	1.265.464	30.715	11.746	20.749	1.427	34.477	865	623.342	647.925	1.271.267
Taranto	468.713	468.860	10.760	3.792	11.180	140	16.657	32	232.011	238.448	470.459
Brindisi	345.635	346.301	8.267	3.120	8.179	304	9.725	22	171.838	178.346	350.184
Lecce	678.338	679.392	15.260	5.888	10.938	209	15.597	35	335.216	349.063	684.279
Potenza	444.166	444.502	10.191	3.882	7.206	305	16.293	273	218.964	222.792	441.756
Matera	200.131	200.527	4.671	1.548	3.894	77	7.011	4	100.358	100.248	200.606
Cosenza	694.398	695.446	16.254	5.319	13.978	1.006	21.854	292	342.671	356.548	699.219
Catanzaro	741.509	742.293	19.211	6.239	14.224	603	29.606	993	362.916	376.577	739.493
Reggio di Calabria	609.140	609.228	13.350	5.282	11.874	490	21.983	424	294.987	312.266	607.253
Trapani	427.672	428.348	8.846	4.165	7.328	791	10.839	582	210.575	219.152	429.727
Palermo	1.111.397	1.111.841	24.841	9.135	21.960	738	34.160	507	545.806	569.772	1.115.578
Messina	685.260	685.243	13.340	6.470	14.092	627	22.395	727	330.309	353.401	683.710
Agrigento	472.945	473.425	10.328	4.375	8.817	633	15.601	313	236.512	236.402	472.914
Caltanissetta	302.513	302.909	7.776	2.834	7.314	310	13.903	386	150.096	151.090	301.186
Enna	229.126	228.999	5.228	2.251	4.258	256	10.521	75	112.939	112.955	225.894
Catania	893.542	897.181	21.298	8.710	22.457	747	27.754	593	445.443	459.183	904.626
Ragusa	252.769	252.834	5.070	2.444	4.846	445	7.902	66	124.313	128.470	252.783
Siracusa	345.777	346.214	7.872	3.261	9.928	661	11.211	448	175.465	174.290	349.755
Sassari	381.191	381.210	8.282	3.247	11.967	237	15.346	40	191.680	191.383	383.063
Nuoro	283.206	283.630	6.411	2.332	6.148	39	9.378	22	143.465	141.031	284.496
Cagliari	754.965	756.292	17.853	5.759	20.547	227	28.994	116	381.285	378.765	760.050
ITALIA	50623.569	50695.229	945842	503103	1611.574	60711	1590.694	22142	25081.355	26116.062	51197.417



TORINO

N. d'ordine	COMUNI	POPOLAZIONE RESIDENTE CENSITA al 15 ott. 1961	POPOLAZIONE RESIDENTE al 31 dic. 1961	ISCRIZIONI E CANCELLAZIONI ANAGRAFICHE NELL'ANNO 1962						POPOLAZIONE RESIDENTE al 31 dicembre 1962		
				Per movimento naturale		Per trasferimento di residenza				M	F	MF
				Nati vivi	Morti	Iscritti		Cancellati				
						da altro Comune	dal- P'e- stero	per altro Co- mune	per P'e- stero			

PROVINCIA DI TORINO

1	Agliè	2.469	2.489	37	43	126	1	76	—	1.196	1.338	2.534
2	Airasca	1.021	1.014	14	13	92	1	65	—	531	512	1.043
3	Ala di Stura	540	537	7	4	13	—	14	—	259	280	539
4	Albiano d'Ivrea	1.638	1.652	25	20	121	—	66	—	836	876	1.712
5	Alice Superiore	588	591	8	5	10	—	16	—	266	322	588
6	Almese	2.841	2.837	46	41	200	4	81	—	1.470	1.495	2.965
7	Alpette	247	248	1	11	4	—	16	—	91	135	226
8	Alpignano	6.726	6.822	119	67	927	8	233	1	3.776	3.799	7.575
9	Andezeno	1.108	1.123	18	20	99	—	56	—	594	570	1.164
10	Andrate	555	554	6	10	7	—	3	—	262	292	554
11	Angrogna	1.245	1.239	15	15	18	—	39	—	627	591	1.218
12	Arignano	880	898	14	16	67	—	66	1	471	425	896
13	Avigliana	6.759	6.843	105	77	628	10	315	—	3.517	3.677	7.194
14	Azèglio	1.447	1.465	19	19	71	4	59	—	689	792	1.481
15	Bàiro	695	691	4	9	31	1	33	—	344	341	685
16	Balangero	2.851	2.850	48	42	169	—	105	2	1.427	1.491	2.918
17	Baldissero Canavese	452	449	5	9	16	—	30	—	205	226	431
18	Baldissero Torinese	1.269	1.242	10	19	132	4	53	—	664	652	1.316
19	Balme	153	156	—	5	7	—	10	—	76	72	148
20	Banchette	1.231	1.265	27	13	290	4	74	—	762	737	1.499
21	Barbania	1.160	1.166	12	20	61	—	50	—	570	599	1.169
22	Bardonecchia	2.667	2.664	52	35	217	10	218	8	1.354	1.328	2.682
23	Barone Canavese	592	588	6	11	10	—	9	—	297	287	584
24	Beinasco	5.511	5.574	113	52	597	2	275	—	3.108	2.851	5.959
25	Bibiana	2.312	2.342	26	31	70	—	70	1	1.142	1.194	2.336
26	Bòbbio Pèlice	922	919	10	10	14	—	24	—	480	429	909
27	Bollengo	2.113	2.119	16	25	89	2	81	9	1.079	1.032	2.111
28	Bòrgaro Torinese	2.307	2.305	52	22	490	1	181	—	1.342	1.303	2.645
29	Borgiallo	613	613	4	8	10	—	21	—	294	304	598
30	Borgofranco d'Ivrea	3.237	3.231	43	39	127	1	141	1	1.581	1.640	3.221
31	Borgomasino	1.137	1.134	10	17	36	8	41	—	534	596	1.130
32	Borgone Susa	2.210	2.221	19	28	106	—	69	—	1.090	1.159	2.249
33	Bosconero	1.627	1.639	16	21	52	—	56	—	810	820	1.630
34	Brandizzo	4.096	4.082	72	40	356	—	127	6	2.176	2.161	4.337
35	Briheràsio	2.791	2.765	32	36	160	1	104	—	1.427	1.391	2.818
36	Brosso	523	526	12	9	26	—	14	—	262	279	541
37	Bròzolo	643	636	6	11	25	1	50	—	324	283	607
38	Bruino	932	930	6	5	71	—	43	—	474	485	959
39	Brusasco	1.551	1.551	16	22	78	1	101	—	760	763	1.523
40	Bruzolo	1.064	1.081	7	16	42	2	25	—	533	558	1.091
41	Buriàsco	1.154	1.164	21	14	71	—	59	—	611	572	1.183
42	Burolo	872	870	15	16	94	—	56	—	423	484	907
43	Busano	860	880	9	19	48	—	50	—	432	436	868
44	Bussoleno	5.731	5.740	81	75	360	2	187	—	2.913	3.008	5.921
45	Buttiglieria Alta	2.422	2.441	36	37	219	9	161	4	1.204	1.299	2.503

TORINO

N. d'ordine	COMUNI	POPOLAZIONE RESIDENTE CENSITA al 15 ott. 1961	POPOLAZIONE RESIDENTE al 31 dic. 1961	ISCRIZIONI E CANCELLAZIONI ANAGRAFICHE NELL'ANNO 1962						POPOLAZIONE RESIDENTE al 31 dicembre 1962		
				Per movimento naturale		Per trasferimento di residenza				M	F	MF
				Nati vivi	Morti	Iscritti		Cancellati				
						da altro Comune	dal l'estero	per altro Comune	per l'estero			
46	Cafasse	2.806	2.816	29	41	131	10	91	—	1.373	1.481	2.854
47	Caluso	6.160	6.176	84	89	354	16	169	1	3.091	3.280	6.371
48	Cambiano	3.004	3.024	47	45	197	—	101	—	1.493	1.629	3.122
49	Campiglione - Fenile	1.117	1.131	9	10	40	—	31	—	579	560	1.139
50	Càndia Canavese	1.249	1.247	10	19	33	—	39	—	582	650	1.232
51	Candiolo	1.908	1.930	36	24	171	—	65	—	1.060	988	2.048
52	Canischio	448	445	3	7	1	—	6	—	215	221	436
53	Cantalupa	978	969	14	12	69	5	32	—	498	515	1.013
54	Cantùira	623	623	5	7	12	—	14	—	298	321	619
55	Càprie	1.471	1.474	23	22	60	—	50	2	746	737	1.483
56	Caravino	1.161	1.161	13	19	59	3	40	—	545	632	1.177
57	Carema	1.125	1.124	12	14	20	3	41	—	537	567	1.104
58	Carignano	8.008	8.127	146	98	468	6	252	—	4.120	4.277	8.397
59	Carmagnola	14.477	14.579	244	168	1.018	13	507	1	7.550	7.628	15.178
60	Casalborgone	1.577	1.574	10	23	68	—	78	—	789	762	1.551
61	Cascinette d'Ivrea	1.129	1.139	8	7	102	—	74	—	564	604	1.168
62	Caselette	803	807	15	12	86	—	24	—	438	434	872
63	Caselle Torinese	7.903	7.941	140	106	721	—	346	—	4.125	4.225	8.350
64	Castagneto Po	933	929	7	20	57	—	56	—	476	441	917
65	Castagnole Piemonte	1.485	1.494	24	22	57	—	43	—	733	777	1.510
66	Castellamonte	8.233	8.234	80	126	454	14	215	1	4.134	4.306	8.440
67	Castelnuovo Nigra	874	863	10	17	15	4	28	—	399	448	847
68	Castiglione Torinese	2.713	2.708	50	24	246	—	169	—	1.396	1.415	2.811
69	Cavagnolo	1.522	1.534	21	15	131	—	102	—	782	787	1.569
70	Cavour	5.199	5.184	42	83	167	—	205	—	2.522	2.583	5.105
71	Cercenasco	1.480	1.465	19	21	34	—	34	—	725	738	1.463
72	Cères	1.280	1.268	7	24	32	—	75	—	595	613	1.208
73	Ceresole Reale	237	237	3	4	17	—	11	—	133	109	242
74	Cesana Torinese	918	923	21	13	49	—	52	—	495	433	928
75	Chialamberto	621	607	8	10	39	—	45	—	315	284	599
76	Chianocco	1.371	1.359	14	16	30	1	42	—	686	660	1.346
77	Chiaverano	1.820	1.831	25	30	60	11	60	1	907	929	1.836
78	Chieri	19.688	19.870	326	239	1.216	10	500	9	9.831	10.843	20.674
79	Chiesanuova	298	298	1	5	5	—	5	—	135	159	294
80	Chiomonte	1.132	1.126	12	23	47	3	38	—	565	562	1.127
81	Chiusa di San Michele	1.371	1.391	12	15	54	—	47	—	702	693	1.395
82	Chivasso	16.427	16.555	261	208	2.721	33	702	10	9.340	9.310	18.650
83	Cicònio	388	383	4	5	16	—	12	—	186	200	386
84	Cintano	283	274	3	3	20	—	13	—	138	143	281
85	Cinzano	385	397	7	8	27	—	53	—	176	194	370
86	Ciriè	10.707	10.750	160	125	698	3	355	—	5.296	5.835	11.131
87	Claviere	133	135	—	1	9	—	10	—	75	58	133
88	Coassolo Torinese	1.646	1.636	29	17	16	—	63	—	884	717	1.601
89	Coazze	3.025	3.014	35	46	49	—	113	—	1.414	1.525	2.939
90	Collegno	21.282	21.317	343	332	2.480	35	1.093	—	11.791	10.959	22.750
91	Colleretto Castelnuovo	464	465	5	9	15	—	16	—	220	240	460
92	Colleretto Giacosa	699	701	5	11	48	1	23	1	347	373	720
93	Condove	4.597	4.585	55	91	133	—	150	1	2.314	2.217	4.531

TORINO

N. d'ordine	COMUNI	POPOLAZIONE RESIDENTE CENSITA al 15 ott. 1961	POPOLAZIONE RESIDENTE al 31 dic. 1961	ISCRIZIONI E CANCELLAZIONI ANAGRAFICHE NELL'ANNO 1962						POPOLAZIONE RESIDENTE al 31 dicembre 1962		
				Per movimento naturale		Per trasferimento di residenza				M	F	MF
				Nati vivi	Morti	Iscritti		Cancellati				
						da altro Comune	dal l'estero	per altro Comune	per l'estero			
94	Còrio	3.295	3.299	38	49	86	2	218	—	1.571	1.587	3.158
95	Cossano Canavese	734	734	1	12	6	—	13	—	347	369	716
96	Cucèglio	688	688	7	10	33	—	12	—	350	356	706
97	Cumiana	4.348	4.348	51	73	241	—	141	—	2.239	2.187	4.426
98	Cuorgnè	8.211	8.190	118	115	351	12	249	2	3.884	4.421	8.305
99	Druento	3.413	3.420	57	40	190	5	112	—	1.805	1.715	3.520
100	Exilles	653	653	8	18	18	3	20	—	307	337	644
101	Fàvria	3.001	3.017	40	50	178	—	97	—	1.526	1.562	3.088
102	Feletto	1.616	1.623	23	37	65	1	52	—	761	862	1.623
103	Fenestrelle	1.138	1.126	11	13	27	2	45	—	536	572	1.108
104	Fiano	1.214	1.227	16	17	76	—	39	—	623	640	1.263
105	Fiorano Canavese	997	1.006	13	13	60	—	35	—	542	489	1.031
106	Fogizzo	2.085	2.071	31	31	40	1	41	—	1.070	1.001	2.071
107	Forno Canavese	3.625	3.631	72	54	176	2	124	—	1.864	1.839	3.703
108	Frassinetto	790	781	5	16	2	—	23	—	365	384	749
109	Front	1.286	1.279	12	22	34	—	31	—	645	627	1.272
110	Frossasco	1.250	1.239	11	16	116	—	55	—	645	650	1.295
111	Garzigliana	516	524	8	9	26	—	24	—	271	254	525
112	Gàssino Torinese	5.609	5.650	84	68	399	1	261	—	2.903	2.902	5.805
113	Germagnano	1.140	1.132	10	12	44	1	30	—	578	567	1.145
114	Giaglione	733	731	12	9	11	—	27	—	362	356	718
115	Giaveno	8.526	8.573	101	157	431	16	202	—	4.198	4.564	8.762
116	Givoletto	458	456	3	6	54	—	32	—	249	226	475
117	Gravere	441	443	2	8	18	—	11	1	221	222	443
118	Groscavallo	429	428	2	13	7	—	13	—	216	195	411
119	Grosso	894	891	15	10	44	—	15	—	448	477	925
120	Grugliasco	13.664	13.717	269	164	2.569	—	888	—	7.368	8.135	15.503
121	Ingria	398	397	1	6	6	—	39	—	159	200	359
122	Inverso Pinasca	654	654	16	6	11	—	20	—	341	314	655
123	Isolabella	354	352	5	3	16	—	19	—	175	176	351
124	Issiglio	467	467	6	7	20	—	9	—	235	242	477
125	Ivrea	23.723	23.885	424	209	1.991	38	826	19	12.164	13.120	25.284
126	La Cassa	595	583	9	10	29	—	32	—	287	292	579
127	La Lòggia	2.018	2.042	27	19	336	—	103	—	1.177	1.106	2.283
128	Lanzo Torinese	4.978	4.989	77	63	337	2	148	—	2.481	2.713	5.194
129	Lauriano	1.190	1.181	14	22	96	—	46	—	617	606	1.223
130	Lèini	4.070	4.114	57	64	486	—	190	—	2.282	2.121	4.403
131	Lèmie	628	615	4	14	13	—	25	—	293	300	593
132	Lèssolo	1.970	1.977	36	26	147	2	73	—	1.009	1.054	2.063
133	Levone	576	572	5	14	9	1	14	—	263	296	559
134	Locana	3.012	2.990	37	44	31	—	61	—	1.437	1.516	2.953
135	Lombardore	852	844	8	12	73	—	52	—	427	434	861
136	Lombriasco	848	842	6	7	34	—	31	—	432	412	844
137	Loranzè	830	835	13	11	52	4	21	—	428	444	872
138	Lugnacco	388	388	4	6	5	2	1	—	186	206	392
139	Luserna San Giovanni	6.290	6.284	76	111	282	7	188	1	2.929	3.420	6.349
140	Lusernetta	592	597	12	9	22	—	13	—	313	296	609
141	Lusigliè	542	538	7	7	44	—	18	—	280	284	564

TORINO

N. d'ordine	COMUNI	POPOLAZIONE RESIDENTE CENSITA al 15 ott. 1961	POPOLAZIONE RESIDENTE al 31 dic. 1961	ISCRIZIONI E CANCELLAZIONI ANAGRAFICHE NELL'ANNO 1962						POPOLAZIONE RESIDENTE al 31 dicembre 1962		
				Per movimento naturale		Per trasferimento di residenza				M	F	MF
				Nati vivi	Morti	Iscritti		Cancellati				
						da altro Comune	dal l'estero	per altro Comune	per l'estero			
142	Macello	1.224	1.214	17	14	47	—	37	—	605	622	1.227
143	Magliane	596	592	2	11	7	—	3	—	301	286	587
144	Marentino	767	738	7	10	45	—	52	—	369	359	728
145	Massello	262	263	4	2	1	—	14	—	122	130	252
146	Mathi	3.243	3.236	49	42	148	—	113	—	1.519	1.759	3.278
147	Mattie	1.021	1.014	7	17	34	4	49	—	503	490	993
148	Mazzè	3.432	3.414	27	43	90	3	93	—	1.646	1.752	3.398
149	Meana di Susa	922	916	13	10	44	—	27	—	453	483	936
150	Mercenasco	1.310	1.300	9	19	60	3	56	—	636	661	1.297
151	Meugliano	150	149	2	2	5	—	1	—	81	72	153
152	Mezzenile	1.309	1.305	18	20	17	—	34	—	642	644	1.286
153	Mombello di Torino	340	335	2	7	8	—	18	—	150	170	320
154	Mompalano	900	897	8	17	33	1	29	—	431	462	893
155	Monastero di Lanzo	757	750	6	11	14	—	28	—	388	343	731
156	Moncalieri	34.857	34.878	582	350	2.918	11	1.922	6	18.153	17.958	36.111
157	Moncenisio	100	101	1	2	12	—	18	—	42	52	94
158	Montaldo Torinese	511	509	6	11	34	—	43	—	245	250	495
159	Montalenghe	753	752	3	9	60	—	34	—	381	391	772
160	Montalto Dora	2.166	2.170	41	27	158	—	69	—	1.141	1.132	2.273
161	Montanaro	4.425	4.400	62	79	225	—	188	—	2.178	2.242	4.420
162	Monteu da Po	904	924	14	9	48	2	76	—	447	456	903
163	Moriono Torinese	697	694	3	9	51	—	32	—	353	354	707
164	Nichelino	14.907	15.027	340	120	1.710	18	916	—	8.179	7.880	16.059
165	Noasca	781	764	11	4	6	—	64	—	354	359	713
166	Nole	4.041	4.055	57	52	276	1	150	—	1.983	2.204	4.187
167	Nomaglio	442	444	11	10	—	—	12	—	203	230	433
168	None	2.860	2.897	68	34	318	—	128	—	1.593	1.528	3.121
169	Novalesa	576	568	9	10	11	—	32	1	252	293	545
170	Oglianico	1.155	1.136	18	12	61	—	26	1	570	606	1.176
171	Orbassano	8.481	8.555	152	85	906	—	376	—	4.602	4.550	9.152
172	Orio Canavese	880	882	5	7	44	—	36	—	440	448	888
173	Osasco	676	676	8	6	31	—	30	—	346	333	679
174	Osasio	602	594	4	8	26	—	17	—	304	295	599
175	Oulx	1.873	1.872	25	33	80	5	90	—	950	909	1.859
176	Ozegna	849	855	6	20	82	—	29	—	424	470	894
177	Palazzo Canavese	865	866	8	14	16	1	25	—	417	435	852
178	Pancalieri	1.831	1.828	23	34	71	—	46	—	922	920	1.842
179	Parella	499	504	2	8	38	—	37	—	244	255	499
180	Pavaro	386	382	4	6	6	4	3	—	185	202	387
181	Pavone Canavese	3.104	3.128	38	33	204	2	391	—	1.489	1.459	2.948
182	Pecco	249	249	4	7	1	—	2	—	116	129	245
183	Pecetto Torinese	1.423	1.428	14	15	112	7	92	—	732	722	1.454
184	Perosa Argentina	4.524	4.504	54	42	144	1	139	3	2.209	2.310	4.519
185	Perosa Canavese	410	410	6	7	8	—	13	—	187	217	404
186	Perrero	1.746	1.746	25	31	54	1	76	—	870	849	1.719
187	Pertùsio	706	695	9	13	22	—	21	—	361	331	692
188	Pessinetto	812	805	5	14	50	—	35	—	393	418	811
189	Pianezza	4.543	4.533	62	62	497	—	193	—	2.394	2.443	4.837

TORINO

N. d'ordine	COMUNI	POPOLAZIONE RESIDENTE CENSITA al 15 ott. 1961	POPOLAZIONE RESIDENTE al 31 dic. 1961	ISCRIZIONI E CANCELLAZIONI ANAGRAFICHE NELL'ANNO 1962						POPOLAZIONE RESIDENTE al 31 dicembre 1962		
				Per movimento naturale		Per trasferimento di residenza				M	F	MF
				Nati vivi	Morti	Iscritti		Cancellati				
						da altro Comune	dal-l'e-stero	per altro Co-mune	per l'e-stero			
190	Pinasca	2.712	2.715	45	46	134	—	81	1	1.370	1.396	2.766
191	Pinerolo	29.557	29.803	454	395	1.939	47	845	9	14.880	16.114	30.994
192	Pino Torinese	3.155	3.145	59	50	423	7	178	—	1.649	1.757	3.406
193	Piòbesi Torinese	1.865	1.869	28	34	145	—	56	—	953	999	1.952
194	Piossasco	4.328	4.380	75	57	358	17	193	—	2.279	2.301	4.580
195	Piscina	1.772	1.785	23	15	161	—	127	—	906	921	1.827
196	Piverone	1.356	1.351	16	16	53	—	64	—	659	681	1.340
197	Poirino	5.413	5.398	76	77	256	—	180	—	2.710	2.763	5.473
198	Pomaretto	1.026	1.018	19	18	54	3	61	7	477	531	1.008
199	Pont-Canavese	5.281	5.290	51	70	114	4	101	—	2.435	2.853	5.288
200	Porte	913	924	13	12	96	—	66	—	462	493	955
201	Pragelato	753	754	11	13	13	—	32	3	369	361	730
202	Prali	695	696	7	8	25	—	21	—	355	344	699
203	Pralormo	1.067	1.046	11	16	50	—	38	—	541	512	1.053
204	Pramollo	703	701	10	9	2	2	17	—	376	313	689
205	Prarostino	1.003	996	10	15	11	1	21	—	510	472	982
206	Prascorsano	702	702	7	10	17	—	20	—	360	336	696
207	Pratiglione	847	842	13	9	36	—	32	—	420	430	850
208	Quagliuzzo	322	319	1	6	12	—	25	—	150	151	301
209	Quassolo	504	507	3	4	48	5	39	—	254	266	520
210	Quincinetto	1.153	1.160	15	15	40	—	46	—	572	582	1.154
211	Reano	752	751	6	8	34	—	32	—	360	391	751
212	Ribordone	387	386	3	16	10	—	37	—	124	222	346
213	Rivalba	643	636	5	11	47	—	29	—	333	315	648
214	Rivalta di Torino	2.520	2.473	44	34	236	1	172	—	1.309	1.239	2.548
215	Riva presso Chieri	2.194	2.184	23	20	87	—	85	—	1.078	1.111	2.189
216	Rivara	2.145	2.162	41	30	146	2	69	—	1.138	1.114	2.252
217	Rivarolo Canavese	8.311	8.299	111	104	357	17	213	4	3.939	4.524	8.463
218	Rivarossa	753	757	8	8	74	—	59	—	388	384	772
219	Rivoli	20.253	20.340	331	219	2.145	33	659	66	10.756	11.149	21.905
220	Robassomero	918	924	12	21	80	—	68	—	470	457	927
221	Rocca Canavese	1.644	1.639	12	29	54	2	64	—	803	811	1.614
222	Roletto	777	769	4	14	21	—	24	—	376	380	756
223	Romano Canavese	1.562	1.556	13	23	109	—	54	—	766	835	1.601
224	Ronco Canavese	1.607	1.610	10	19	24	—	41	—	783	801	1.584
225	Rondissone	1.433	1.462	16	27	103	6	57	—	757	746	1.503
226	Rorà	322	328	5	4	7	—	9	—	173	154	327
227	Roreto Chisone	1.349	1.337	14	17	48	—	43	—	690	649	1.339
228	Rosta	916	921	9	12	55	5	32	—	451	495	946
229	Rubiana	1.274	1.273	10	21	28	—	29	—	658	603	1.261
230	Ruèglio	1.070	1.067	19	19	10	3	12	3	472	593	1.065
231	Salassa	1.406	1.415	28	9	95	—	53	1	720	755	1.475
232	Salbertrand	639	639	7	9	23	1	28	—	317	316	633
233	Salerano Canavese	505	508	12	9	49	—	26	—	274	260	534
234	Salza di Pinerolo	299	299	4	11	2	—	14	—	154	126	280
235	Samone	1.029	1.037	23	10	117	—	65	—	559	543	1.102
236	San Benigno Canavese	2.673	2.656	37	51	142	—	88	—	1.336	1.360	2.696
237	San Carlo Canavese	2.031	2.035	31	28	192	1	102	—	1.021	1.108	2.129

TORINO

N. d'ordine	COMUNI	POPOLAZIONE RESIDENTE CENSITA al 15 ott. 1961	POPOLAZIONE RESIDENTE al 31 dic. 1961	ISCRIZIONI E CANCELLAZIONI ANAGRAFICHE NELL'ANNO 1962								POPOLAZIONE RESIDENTE al 31 dicembre 1962		
				Per movimento naturale		Per trasferimento di residenza				M	F	MF		
				Nati vivi	Morti	Iscritti		Cancellati						
						da altro Comune	dal l'estero	per altro Comune	per l'estero					
238	San Colombano Belmonte	303	298	2	4	17	—	16	—	146	151	297		
239	San Didero	402	403	4	5	27	—	9	—	214	206	420		
240	San Francesco al Campo .	3.113	3.142	41	44	202	—	145	—	1.582	1.614	3.196		
241	Sangano	637	639	5	8	46	—	32	—	317	333	650		
242	San Germano Chisone . .	1.841	1.843	25	40	69	1	62	1	915	920	1.835		
243	San Gillio	609	594	11	9	78	18	41	—	333	318	651		
244	San Giòrgio Canavese . .	2.228	2.231	25	40	75	—	74	—	1.073	1.144	2.217		
245	San Giòrio di Susa . . .	1.157	1.151	13	19	35	8	36	—	585	567	1.152		
246	San Giusto Canavese . .	1.828	1.819	16	23	74	4	35	—	922	933	1.855		
247	San Martino Canavese . .	810	813	6	12	23	—	30	—	393	407	800		
248	San Maurizio Canavese .	5.462	5.462	67	87	459	1	215	—	2.744	2.943	5.687		
249	San Mauro Torinese . .	8.521	8.503	138	87	466	14	547	—	4.262	4.225	8.487		
250	San Pietro Val Lemina .	660	654	6	13	16	—	32	—	327	304	631		
251	San Ponso	284	285	4	3	3	—	8	—	146	135	281		
252	San Raffaele Cimena . .	1.448	1.423	18	17	131	4	96	—	735	728	1.463		
253	San Sebastiano da Po . .	1.531	1.533	14	35	32	—	83	—	733	728	1.461		
254	San Secondo di Pinerolo .	1.991	1.984	14	31	112	1	70	—	999	1.011	2.010		
255	Sant'Ambrògio di Torino	3.237	3.248	67	47	241	4	151	7	1.683	1.672	3.355		
256	Sant'Antonino di Susa . .	2.806	2.789	42	41	132	—	110	—	1.342	1.470	2.812		
257	Sàntena	4.473	4.497	61	45	186	5	91	—	2.339	2.274	4.613		
258	Sàuze di Cesana	227	224	2	7	20	—	17	—	131	91	222		
259	Sàuze d'Oulx	547	547	10	6	54	3	6	—	305	297	602		
260	Scalenghe	2.266	2.275	42	24	73	—	97	—	1.203	1.066	2.269		
261	Scarmagno	628	635	7	7	19	1	27	—	286	342	628		
262	Sciolze	757	751	8	14	26	—	50	—	373	348	721		
263	Sestriere	492	497	4	4	13	—	11	—	264	235	499		
264	Sèttimo Rottaro	651	654	9	13	17	—	12	—	317	338	655		
265	Sèttimo Torinese	18.292	18.665	340	159	2.374	67	789	—	10.483	10.015	20.498		
266	Sèttimo Vittone	1.785	1.773	31	34	25	10	26	—	832	947	1.779		
267	Sparone	1.461	1.430	22	27	21	—	54	—	680	712	1.392		
268	Strambinello	242	242	6	4	2	—	3	—	114	129	243		
269	Strambino	4.911	4.918	83	77	288	5	121	—	2.415	2.681	5.096		
270	Susa	6.039	6.061	94	89	572	6	300	—	2.954	3.390	6.344		
271	Tavagnasco	889	891	10	14	11	—	20	—	429	449	878		
272	TORINO	1025.822	1033.870	16.506	10.852	65.588	3408	28.262	641	522.398	557.219	1079.617		
273	Torrazza Piemonte	1.973	1.969	36	22	138	5	129	—	991	1.006	1.997		
274	Torre Canavese	546	546	5	6	40	1	15	—	265	306	571		
275	Torre Pèlice	4.642	4.698	48	71	184	14	146	2	2.197	2.528	4.725		
276	Trana	1.470	1.469	11	21	113	2	64	—	752	758	1.510		
277	Trausella	232	232	2	4	2	—	5	—	113	114	227		
278	Traversella	827	829	9	15	16	—	44	2	389	404	793		
279	Traves	632	625	7	13	8	—	17	—	299	311	610		
280	Trofarello	5.466	5.515	111	57	661	—	204	—	2.980	3.046	6.026		
281	Usseaux	441	441	5	13	1	—	12	—	232	190	422		
282	Ussèglio	688	679	7	6	20	2	37	—	340	325	665		
283	Vaie	1.210	1.208	22	15	94	—	43	—	645	621	1.266		
284	Val della Torre	1.357	1.350	14	19	57	9	39	—	729	643	1.372		
285	Valgiòie	443	433	4	8	—	—	14	—	194	221	415		

TORINO-VERCELLI

N. d'ordine	COMUNI	POPOLAZIONE RESIDENTE CENSITA al 15 ott. 1961	POPOLAZIONE RESIDENTE al 31 dic. 1961	ISCRIZIONI E CANCELLAZIONI ANAGRAFICHE NELL'ANNO 1962						POPOLAZIONE RESIDENTE al 31 dicembre 1962		
				Per movimento naturale		Per trasferimento di residenza				M	F	MF
				Nati vivi	Morti	Iscritti		Cancellati				
						da altro Comune	dal l'estero	per altro Comune	per l'estero			
286	Vallo Torinese	565	564	7	8	8	—	7	—	287	277	564
287	Valperga	2.915	2.902	40	41	137	2	99	1	1.393	1.547	2.940
288	Valprato Soana	452	442	4	6	13	2	21	—	190	244	434
289	Varisella	538	537	8	12	7	—	12	—	283	245	528
290	Vàuda Canavese	1.165	1.160	17	15	26	3	25	—	575	591	1.166
291	Venàlzio	930	927	15	9	49	1	32	—	472	479	951
292	Venaria	18.331	18.592	348	187	1.702	33	947	5	9.772	9.764	19.536
293	Verolengo	4.543	4.559	60	67	134	—	147	—	2.240	2.299	4.539
294	Verrua Savòia	1.756	1.743	14	34	46	1	88	—	846	836	1.682
295	Vestignè	1.063	1.063	7	12	47	—	28	—	525	552	1.077
296	Vialfrè	259	259	1	2	5	—	8	—	116	139	255
297	Vico Canavese	1.183	1.186	15	22	18	—	19	—	577	601	1.178
298	Vidracco	344	346	5	6	22	—	16	—	164	187	351
299	Vigone	4.494	4.532	70	79	174	2	154	—	2.267	2.278	4.545
300	Villafranca Piemonte	5.084	5.054	80	70	130	—	138	—	2.526	2.530	5.056
301	Villanova Canavese	946	945	14	9	60	—	22	—	484	504	988
302	Villarbasse	1.170	1.168	16	19	59	1	76	1	563	585	1.148
303	Villar Dora	1.511	1.518	24	25	145	4	71	4	765	826	1.591
304	Villarèggia	1.201	1.189	13	21	21	—	35	—	568	599	1.167
305	Villar Focchiardo	1.852	1.848	20	28	56	7	51	—	897	955	1.852
306	Villar Pèlice	1.304	1.300	11	19	24	2	29	—	634	655	1.289
307	Villar Perosa	3.785	3.794	62	26	163	1	146	—	1.969	1.879	3.848
308	Villastellone	2.834	2.827	38	32	138	—	119	—	1.415	1.437	2.852
309	Vinovo	4.062	4.088	67	58	379	10	233	1	2.113	2.139	4.252
310	Virle Piemonte	959	952	13	11	36	—	26	—	460	504	964
311	Vische	1.698	1.696	11	18	22	4	34	4	779	898	1.677
312	Vistròrio	547	548	6	4	23	5	23	—	263	292	555
313	Viù	2.182	2.155	23	32	44	—	158	1	1.042	989	2.031
314	Volpiano	5.386	5.380	86	85	261	—	126	—	2.713	2.803	5.516
315	Volvera	1.863	1.879	28	28	104	1	60	—	990	934	1.924
	PROVINCIA	1824.254	1834.698	28.314	21.357	122.380	4243	60.371	858	930.792	976.257	1907.049

PROVINCIA DI VERCELLI

1	Ailoche	390	391	6	5	6	1	19	—	170	210	380
2	Alagna Valsèsa	456	454	5	10	11	1	14	—	224	223	447
3	Albano Vercellese	537	536	5	5	55	—	39	—	280	272	552
4	Àlice Castello	2.109	2.128	19	35	98	—	51	—	1.069	1.090	2.159
5	Andorno Micca	4.122	4.117	69	69	361	4	235	—	2.014	2.233	4.247
6	Arbòrio	1.323	1.320	12	16	24	3	30	—	659	654	1.313
7	Asigliano Vercellese	2.116	2.109	14	42	77	3	93	—	1.012	1.056	2.068
8	Balmùccia	191	191	2	3	11	—	13	—	91	97	188
9	Balocco	484	464	2	6	34	—	34	—	241	219	460
10	Benna	914	929	18	7	62	—	55	—	463	484	947
11	Bianzè	2.892	2.883	29	47	189	—	197	1	1.378	1.478	2.856
12	Biella	50.209	50.388	572	664	3.025	104	2.097	58	23.432	27.838	51.270

VERCELLI

N. d'ordine	COMUNI	POPOLAZIONE RESIDENTE CENSITA al 15 ott. 1961	POPOLAZIONE RESIDENTE al 31 dic. 1961	ISCRIZIONI E CANCELLAZIONI ANAGRAFICHE NELL'ANNO 1962							POPOLAZIONE RESIDENTE al 31 dicembre 1962		
				Per movimento naturale		Per trasferimento di residenza					M	F	MF
				Nati vivi	Morti	Iscritti		Cancellati					
						da altro Comune	dall'estero	per altro Comune	per l'estero				
13	Bioglio	1.634	1.635	21	34	124	2	118	—	746	884	1.630	
14	Boccioleto	596	588	9	7	7	4	26	2	266	307	573	
15	Borgo d'Ale	3.085	3.066	31	56	118	3	64	—	1.477	1.621	3.098	
16	Borgosèsia	14.042	14.020	210	164	741	6	424	3	6.813	7.573	14.386	
17	Borgo Vercelli	2.440	2.424	24	35	84	1	106	—	1.183	1.209	2.392	
18	Borriana	929	938	10	10	39	—	30	—	458	489	947	
19	Brèia	329	329	—	5	16	—	9	—	147	184	331	
20	Brusnengo	1.921	1.911	24	26	75	2	100	—	884	1.002	1.886	
21	Buronzo	1.409	1.429	20	12	97	2	122	—	710	704	1.414	
22	Callabiana	263	261	3	2	9	2	14	—	117	142	259	
23	Camandona	805	812	7	15	37	3	29	—	376	439	815	
24	Camburzano	1.103	1.093	13	15	81	—	70	—	488	614	1.102	
25	Campertogno	358	357	4	3	2	—	12	—	164	184	348	
26	Campiglia Cervo	451	445	5	6	39	2	53	—	201	231	432	
27	Candelo	6.235	6.267	104	78	367	1	256	—	3.145	3.260	6.405	
28	Caprile	356	351	4	4	4	—	19	1	165	170	335	
29	Carcòforo	120	120	2	4	—	—	5	—	54	59	113	
30	Caresana	1.979	1.981	18	40	59	—	73	—	945	1.000	1.945	
31	Caresanablot	228	219	1	8	39	—	42	—	108	101	209	
32	Carisio	1.327	1.314	15	20	103	—	123	—	670	619	1.289	
33	Casanova Elvo	603	556	11	13	78	—	85	—	282	265	547	
34	Casapinta	811	805	7	14	45	1	25	—	380	439	819	
35	Cascine San Giacomo	573	570	4	5	28	—	27	—	270	300	570	
36	Castelletto Cervo	944	936	5	6	28	1	72	—	451	441	892	
37	Cavaglià	3.085	3.069	36	47	156	3	160	1	1.550	1.506	3.056	
38	Cèllo	1.222	1.223	10	22	38	—	51	—	587	611	1.198	
39	Cerreto Castello	340	342	1	3	48	—	68	—	159	161	320	
40	Cerrione	2.010	2.003	39	30	156	3	128	—	1.033	1.010	2.043	
41	Cervatto	150	148	1	4	1	—	13	—	57	76	133	
42	Cigliano	4.165	4.163	49	46	107	1	91	—	2.047	2.136	4.183	
43	Civiasco	311	310	4	5	3	—	12	—	146	154	300	
44	Còggiola	3.932	3.912	55	63	115	3	133	—	1.820	2.069	3.889	
45	Collobiano	220	203	2	4	22	—	19	—	107	97	204	
46	Cossato	12.041	12.188	176	125	812	16	358	2	6.166	6.541	12.707	
47	Costanzana	1.554	1.555	10	22	54	—	74	—	772	751	1.523	
48	Cravagliana	589	589	5	11	6	—	25	—	231	333	564	
49	Crescentino	5.244	5.264	55	76	323	—	243	—	2.585	2.738	5.323	
50	Crevacuore	2.317	2.324	22	23	135	3	82	—	1.105	1.274	2.379	
51	Crosa	602	579	4	7	28	—	46	—	261	297	558	
52	Crova	982	975	8	9	87	—	133	—	456	472	928	
53	Curino	901	896	2	21	29	—	34	—	422	450	872	
54	Desana	1.374	1.378	8	28	63	—	61	—	672	688	1.360	
55	Donato	812	807	4	8	16	4	20	—	409	394	803	
56	Dorzano	443	446	2	9	30	1	36	—	213	221	434	
57	Fobello	527	525	5	9	12	—	36	—	232	265	497	
58	Fontanetto Po	1.803	1.803	18	29	62	—	53	—	866	935	1.801	
59	Formigliana	809	784	11	17	84	—	74	—	398	390	788	
60	Gaglianico	2.441	2.431	38	33	161	—	143	—	1.157	1.297	2.454	

VERCELLI

N. d'ordine	COMUNI	POPOLAZIONE RESIDENTE CENSITA al 15 ott. 1961	POPOLAZIONE RESIDENTE al 31 dic. 1961	ISCRIZIONI E CANCELLAZIONI ANAGRAFICHE NELL'ANNO 1962						POPOLAZIONE RESIDENTE al 31 dicembre 1962		
				Per movimento naturale		Per trasferimento di residenza				M	F	MF
				Nati vivi	Morti	Iscritti		Cancellati				
						da altro Comune	dall'estero	per altro Comune	per l'estero			
61	Gattinara.	8.103	8.110	149	102	506	6	203	1	4.116	4.349	8.465
62	Ghislarengo.	878	872	7	16	45	—	27	—	430	451	881
63	Giffenga.	152	152	2	—	11	—	2	—	78	85	163
64	Gràglia.	1.904	1.902	23	35	138	2	142	—	897	991	1.888
65	Grèggio.	630	634	4	7	21	—	48	—	284	320	604
66	Guardabosone.	435	437	9	8	28	—	29	—	223	214	437
67	Lamporo.	743	726	5	14	41	—	55	—	351	352	703
68	Lenta.	1.131	1.151	19	16	64	—	79	—	585	554	1.139
69	Lessona.	2.585	2.586	36	32	134	3	105	1	1.245	1.376	2.621
70	Lignana.	1.043	1.007	20	10	96	—	129	—	480	504	984
71	Livorno Ferràris.	4.027	4.028	40	61	283	—	236	—	1.983	2.071	4.054
72	Lòzzolo.	899	901	9	13	29	—	14	—	462	450	912
73	Magnano.	611	614	2	18	20	6	30	—	254	340	594
74	Massazza.	475	493	11	8	52	—	56	—	245	247	492
75	Masserano.	3.041	3.030	27	45	172	14	117	—	1.438	1.643	3.081
76	Mezzana Mortigliengo.	1.291	1.287	13	15	84	2	37	—	614	720	1.334
77	Miagliano.	1.062	1.067	5	11	81	—	77	—	484	581	1.065
78	Mòllia.	178	179	6	2	4	—	25	—	72	90	162
79	Moncrivello.	1.611	1.595	7	38	54	—	46	—	784	788	1.572
80	Mongrando.	4.095	4.100	50	65	226	—	174	—	1.991	2.146	4.137
81	Mosso Santa Maria.	2.461	2.456	30	36	152	13	118	1	1.149	1.347	2.496
82	Motta dei Conti.	1.350	1.341	7	23	53	—	50	—	662	666	1.328
83	Mottalciata.	1.416	1.400	13	12	51	—	36	—	697	719	1.416
84	Muzzano.	673	672	7	6	93	2	62	—	352	354	706
85	Netro.	1.517	1.501	10	24	38	4	58	—	696	775	1.471
86	Occhieppo Inferiore.	3.740	3.757	42	80	338	9	178	—	1.845	2.043	3.888
87	Occhieppo Superiore.	2.303	2.303	34	16	162	4	148	—	1.114	1.225	2.339
88	Olcenengo.	976	974	4	21	35	—	53	—	456	483	939
89	Oldenico.	429	420	3	6	22	—	37	—	195	207	402
90	Palazzolo Vercellese.	1.922	1.937	16	25	67	—	52	—	936	1.007	1.943
91	Pertengo.	613	611	6	12	32	—	43	—	289	305	594
92	Pettinengo.	2.276	2.265	35	28	180	2	127	—	1.060	1.267	2.327
93	Pezzana.	1.667	1.636	10	25	20	—	47	—	787	807	1.594
94	Piatto.	538	538	7	9	58	—	36	—	285	273	558
95	Piedicavallo.	471	467	1	8	9	3	38	—	175	259	434
96	Pila.	168	166	—	2	4	—	1	—	85	82	167
97	Piode.	219	216	4	1	9	—	7	—	104	117	221
98	Pistolessa.	353	346	3	7	35	—	31	—	162	184	346
99	Pollone.	2.230	2.231	34	27	136	—	99	—	1.088	1.187	2.275
100	Ponderano.	2.911	2.902	41	47	211	4	87	—	1.452	1.572	3.024
101	Pòrtula.	2.632	2.636	30	36	90	3	164	—	1.201	1.358	2.559
102	Pòstua.	651	658	7	7	14	1	25	4	300	344	644
103	Pralungo.	3.226	3.231	43	41	221	1	170	6	1.578	1.701	3.279
104	Prarolo.	887	862	3	18	38	—	46	—	407	432	839
105	Pray.	4.199	4.178	43	46	148	7	174	—	1.942	2.214	4.156
106	Quaregna.	721	716	6	9	68	—	80	—	350	351	701
107	Quarona.	3.374	3.396	43	38	140	2	80	—	1.655	1.808	3.463
108	Quinto Vercellese.	567	555	5	13	30	—	45	—	259	273	532

VERCELLI

N. d'ordine	COMUNI	POPOLAZIONE RESIDENTE CENSITA al 15 ott. 1961	POPOLAZIONE RESIDENTE al 31 dic. 1961	ISCRIZIONI E CANCELLAZIONI ANAGRAFICHE NELL'ANNO 1962						POPOLAZIONE RESIDENTE al 31 dicembre 1962		
				Per movimento naturale		Per trasferimento di residenza				M	F	MF
				Nati vivi	Morti	Iscritti		Cancellati				
						da altro Comune	dal- l'e- stero	per altro Co- mune	per l'e- stero			
I09	Quittengo	480	487	9	4	32	3	33	4	240	250	490
I10	Rassa	208	209	3	—	2	—	3	—	102	109	211
I11	Rima San Giuseppe	130	131	1	1	13	5	12	—	67	70	137
I12	Rimasco	321	321	2	5	11	—	23	—	150	156	306
I13	Rimella	432	431	4	9	4	—	50	—	186	194	380
I14	Riva Valdòbbia	341	338	8	5	7	—	5	—	166	177	343
I15	Rive	786	789	1	18	14	—	37	—	363	386	749
I16	Roasio	2.588	2.583	13	43	132	4	110	—	1.263	1.316	2.579
I17	Ronco Biellese	1.727	1.697	21	33	84	5	123	—	782	869	1.651
I18	Ronsecco	1.278	1.258	11	20	72	—	138	—	600	583	1.183
I19	Ròppolo	794	784	9	9	31	1	47	—	382	387	769
I20	Rosazza	322	321	1	6	21	—	40	—	141	156	297
I21	Rossa	298	296	6	5	19	—	23	—	141	152	293
I22	Rovasenda	1.074	1.062	16	8	71	—	115	—	533	488	1.026
I23	Sàbbia	220	218	4	6	1	—	10	—	89	118	207
I24	Sagliano Micca	2.374	2.389	30	30	152	20	155	5	1.096	1.305	2.401
I25	Sala Biellese	672	666	3	8	37	—	25	—	292	381	673
I26	Salasco	459	429	5	5	66	—	66	—	219	210	429
I27	Sali Vercellese	366	385	10	4	41	—	78	—	190	164	354
I28	Salùggia	3.854	3.875	48	55	225	1	110	—	1.993	1.991	3.984
I29	Salussola	2.581	2.618	30	31	295	—	247	—	1.336	1.329	2.665
I30	Sandigliano	2.063	2.068	28	30	128	—	136	—	1.036	1.022	2.058
I31	San Germano Vercellese	3.034	3.018	26	48	236	—	288	1	1.409	1.534	2.943
I32	San Paolo Cervo	393	386	1	7	14	—	34	—	166	194	360
I33	Santhià	7.436	7.400	96	88	607	10	506	3	3.721	3.795	7.516
I34	Scopa	414	411	3	6	13	—	16	—	182	223	405
I35	Scopello	432	435	4	3	35	—	25	—	234	212	446
I36	Selve Marcone	182	172	1	3	5	—	8	—	75	92	167
I37	Serravalle Sèsia	5.284	5.252	68	71	229	2	140	3	2.553	2.784	5.337
I38	Soprana	1.402	1.390	14	16	106	2	80	—	659	757	1.416
I39	Sordèvolo	1.634	1.629	30	32	110	—	72	—	762	903	1.665
I40	Sostegno	932	928	8	11	33	—	51	—	419	488	907
I41	Strona	1.942	1.923	23	24	79	17	71	—	886	1.061	1.947
I42	Stroppiana	1.712	1.698	11	28	38	—	39	—	802	878	1.680
I43	Tavigliano	1.170	1.165	10	16	34	—	34	4	535	620	1.155
I44	Ternengo	394	401	4	3	48	—	34	—	204	212	416
I45	Tollegno	3.175	3.178	45	37	157	1	93	4	1.511	1.736	3.247
I46	Torrazzo	325	326	—	6	7	15	8	—	133	201	334
I47	Tricerro	1.113	1.109	7	16	28	—	39	—	513	576	1.089
I48	Trino	9.148	9.179	91	143	495	4	307	—	4.496	4.823	9.319
I49	Trivero	9.066	9.066	128	103	507	12	413	5	4.348	4.844	9.192
I50	Tronzano Vercellese	4.378	4.393	48	54	230	1	276	—	2.198	2.144	4.342
I51	Valdengo	1.884	1.910	24	12	114	—	111	—	946	979	1.925
I52	Valdùggia	2.738	2.734	48	36	98	—	84	—	1.373	1.387	2.760
I53	Vallanzengo	342	341	2	6	15	—	7	—	168	177	345
I54	Valle Mosso	5.831	5.876	69	60	303	8	266	3	2.767	3.160	5.927
I55	Valle San Nicolao	1.880	1.867	31	20	97	—	125	—	856	994	1.850
I56	Varallo	7.782	7.776	86	128	255	8	342	—	3.526	4.129	7.655

VERCELLI-NOVARA

N. d'ordine	COMUNI	POPOLAZIONE RESIDENTE CENSITA al 15 ott. 1961	POPOLAZIONE RESIDENTE al 31 dic. 1961	ISCRIZIONI E CANCELLAZIONI ANAGRAFICHE NELL'ANNO 1962						POPOLAZIONE RESIDENTE al 31 dicembre 1962		
				Per movimento naturale		Per trasferimento di residenza				M	F	MF
				Nati vivi	Morti	Iscritti		Cancellati				
						da altro Comune	dal- l'ester- o	per altro Co- mune	per l'ester- o			
157	Vèglio	1.146	1.140	13	13	42	5	66	—	550	571	1.121
158	VERCELLI	50.907	51.136	644	707	2.960	94	1.737	13	25.012	27.365	52.377
159	Verrone	405	411	10	5	41	1	37	—	213	208	421
160	Vigliano Biellese	6.579	6.620	103	65	468	1	258	—	3.340	3.529	6.869
161	Villa del Bosco	498	486	8	18	32	3	21	—	189	301	490
162	Villanova Biellese	244	243	5	7	45	—	44	—	127	115	242
163	Villarboit	933	919	5	6	77	—	97	—	457	441	898
164	Villata	2.066	2.060	24	27	23	—	57	—	1.024	999	2.023
165	Viverone	1.442	1.432	10	19	69	2	70	—	704	720	1.424
166	Vocca	242	241	6	7	2	—	3	—	116	123	239
167	Zimone	498	494	3	6	18	—	2	—	230	277	507
168	Zubiena	1.396	1.374	8	19	52	3	40	—	656	722	1.378
169	Zumàglia	944	944	9	16	61	—	40	4	461	493	954
	PROVINCIA	400.233	400.314	4.790	5.508	22.505	496	18.124	130	193.174	211.169	404.343

PROVINCIA DI NOVARA

1	Agrate Contùrbia	1.114	1.108	12	20	39	3	63	—	522	557	1.079
2	Ameno	1.147	1.131	14	31	40	2	61	—	484	611	1.095
3	Antrona Schieranco	793	790	10	16	17	—	34	—	366	401	767
4	Anzola d'Òssola	428	428	8	8	15	—	3	—	217	223	440
5	Arizzano	798	815	16	11	66	2	63	—	379	446	825
6	Armeno	2.160	2.164	32	27	44	6	67	—	1.049	1.103	2.152
7	Àrola	384	384	5	3	5	1	3	—	184	205	389
8	Arona	11.905	11.975	195	138	763	33	466	9	5.672	6.681	12.353
9	Aurano	465	461	10	8	2	—	16	—	203	246	449
10	Baceno	1.181	1.184	19	14	19	—	35	—	602	571	1.173
11	Bànnio Anzino	871	870	17	12	15	—	33	—	408	449	857
12	Barengo	1.340	1.288	16	11	61	—	113	—	642	599	1.241
13	Baveno	3.827	3.856	68	48	230	3	128	—	1.901	2.080	3.981
14	Bée	494	491	7	9	20	—	18	—	236	255	491
15	Belgirate	631	622	6	10	38	—	44	—	273	339	612
16	Bellinzago Novarese	6.899	6.903	103	74	238	4	219	1	3.509	3.445	6.954
17	Bèura-Cardezza	1.694	1.696	21	20	25	—	51	—	823	848	1.671
18	Biandrate	1.389	1.396	16	10	97	3	125	—	698	679	1.377
19	Boca	1.170	1.164	15	17	32	1	33	—	568	594	1.162
20	Bognanco	745	742	12	11	16	1	25	—	351	384	735
21	Bogogno	1.333	1.324	13	27	24	3	35	—	661	641	1.302
22	Bolzano Novarese	850	847	6	6	18	—	13	—	419	433	852
23	Borgolavezzaro	2.429	2.438	37	42	122	—	110	—	1.192	1.253	2.445
24	Borgomanero	15.692	15.772	252	230	873	32	405	—	7.810	8.484	16.294
25	Borgo Ticino	2.436	2.431	40	24	206	4	98	1	1.240	1.318	2.558
26	Briga Novarese	1.700	1.698	30	18	72	2	50	—	825	909	1.734
27	Briona	1.524	1.516	25	16	107	—	135	—	757	740	1.497
28	Brovello-Carpugnino	551	547	4	7	16	—	15	—	266	279	545
29	Calasca-Castiglione	1.268	1.277	18	15	7	5	26	—	610	656	1.266

NOVARA

N. d'ordine	COMUNI	POPOLAZIONE RESIDENTE CENSITA al 15 ott. 1961	POPOLAZIONE RESIDENTE al 31 dic. 1961	ISCRIZIONI E CANCELLAZIONI ANAGRAFICHE NELL'ANNO 1962						POPOLAZIONE RESIDENTE al 31 dicembre 1962		
				Per movimento naturale		Per trasferimento di residenza				M	F	MF
				Nati vivi	Morti	Iscritti		Cancellati				
						da altro Comune	dal-l'e-sterò	per altro Co-mune	per l'e-sterò			
30	Caltignaga	2.052	2.059	37	27	145	—	199	—	1.025	990	2.015
31	Cambiasca	1.242	1.240	17	10	65	—	44	—	629	639	1.268
32	Càmeri	7.218	7.230	98	97	389	1	192	—	3.631	3.798	7.429
33	Cànnero Riviera	1.388	1.377	21	21	80	16	52	1	658	762	1.420
34	Cannòbio	4.338	4.359	92	54	374	20	173	13	2.193	2.412	4.605
35	Caprezzo	225	224	2	7	—	—	8	—	99	112	211
36	Carpignano Sèsia	2.481	2.489	34	36	47	—	40	—	1.183	1.311	2.494
37	Casalbeltrame	789	768	8	6	89	—	165	—	333	361	694
38	Casale Corte Cerro	2.663	2.668	45	30	147	4	117	1	1.303	1.413	2.716
39	Casalèggio Novara	1.004	1.015	14	13	39	—	68	—	478	509	987
40	Casalino	2.749	2.712	37	36	206	—	329	—	1.302	1.288	2.590
41	Casalvolone	1.383	1.341	10	22	61	—	88	—	633	669	1.302
42	Castellazzo Novarese	551	543	8	6	59	—	69	—	274	261	535
43	Castelletto sopra Ticino	6.249	6.249	71	70	299	5	175	6	3.084	3.289	6.373
44	Cavaglietto	476	467	5	4	8	—	6	—	240	230	470
45	Cavaglio d'Agogna	1.518	1.520	7	22	58	1	35	—	749	780	1.529
46	Cavaglio-Spòccia	522	521	8	5	4	—	41	—	251	236	487
47	Cavallirio	1.062	1.058	8	16	27	3	33	—	510	537	1.047
48	Ceppo Morelli	608	608	11	11	3	—	18	1	270	322	592
49	Cerano	5.860	5.848	64	92	275	1	165	—	2.941	2.990	5.931
50	Cèsara	749	755	16	7	35	1	28	—	399	373	772
51	Colazza	381	381	2	6	6	—	18	—	159	206	365
52	Comignago	605	610	7	11	22	1	28	—	302	299	601
53	Cossogno	938	938	6	20	42	1	15	—	447	505	952
54	Cravèggia	833	831	12	11	20	—	36	4	378	434	812
55	Cressa	1.427	1.430	15	12	45	1	23	—	706	750	1.456
56	Crèvoladossola	2.701	2.698	50	28	73	—	76	—	1.397	1.320	2.717
57	Crodo	1.633	1.631	26	16	46	—	43	—	819	825	1.644
58	Curèggio	1.831	1.843	17	22	68	2	64	—	925	919	1.844
59	Cùrsolo-Orasso	431	432	9	4	3	—	6	3	207	224	431
60	Divignano	918	922	13	15	77	1	39	—	489	470	959
61	Domodòssola	16.728	16.785	323	148	738	26	569	5	8.469	8.681	17.150
62	Dormelletto	1.307	1.318	17	19	179	—	91	—	672	732	1.404
63	Druogno	950	950	20	11	24	2	29	—	463	493	956
64	Falmenta	729	723	9	16	1	—	28	—	307	382	689
65	Fara Novarese	2.321	2.343	29	27	75	—	69	—	1.160	1.191	2.351
66	Fontaneto d'Agogna	2.533	2.524	28	42	40	1	38	1	1.220	1.292	2.512
67	Formazza	648	651	12	5	18	—	40	—	325	311	636
68	Galliate	12.549	12.590	190	172	718	6	349	—	6.221	6.762	12.983
69	Garbagna Novarese	1.018	972	12	17	121	—	143	—	465	480	945
70	Gargallo	1.154	1.158	9	16	63	—	52	—	562	600	1.162
71	Gàttico	2.508	2.507	32	32	99	1	72	—	1.237	1.298	2.535
72	Germagno	196	196	4	3	7	—	7	—	94	103	197
73	Ghemme	4.154	4.149	57	74	115	7	117	—	2.004	2.133	4.137
74	Ghiffa	2.317	2.367	36	32	152	3	150	—	1.105	1.271	2.376
75	Gignese	874	871	10	12	25	—	31	—	403	460	863
76	Gozzano	5.424	5.460	78	84	263	10	113	4	2.686	2.924	5.610
77	Granozzo con Monticello	1.511	1.520	18	31	116	—	173	—	750	700	1.450

NOVARA

N. d'ordine	COMUNI	POPOLAZIONE RESIDENTE CENSITA al 15 ott. 1961	POPOLAZIONE RESIDENTE al 31 dic. 1961	ISCRIZIONI E CANCELLAZIONI ANAGRAFICHE NELL'ANNO 1962								POPOLAZIONE RESIDENTE al 31 dicembre 1962		
				Per movimento naturale		Per trasferimento di residenza				M	F	MF		
				Nati vivi	Morti	Iscritti		Cancellati						
						da altro Comune	dal l'estero	per altro Comune	per l'estero					
78	Gravellona Toce	4.725	4.732	73	54	289	12	157	—	2.358	2.537	4.895		
79	Grignasco	4.710	4.709	46	55	259	8	159	—	2.260	2.548	4.808		
80	Gurro	725	722	14	17	14	9	14	—	294	434	728		
81	Intragna	351	354	4	9	7	—	14	—	152	190	342		
82	Invòrio.	3.120	3.135	55	41	122	2	97	—	1.487	1.689	3.176		
83	Landiona.	719	716	6	11	17	—	38	—	360	330	690		
84	Lesà.	2.540	2.555	32	34	115	—	112	—	1.216	1.340	2.556		
85	Lorèglia	524	523	11	2	9	5	8	5	251	282	533		
86	Macugnaga	820	813	10	4	17	—	33	—	396	407	803		
87	Madonna del Sasso	610	611	7	18	17	—	21	3	284	309	593		
88	Maggiora.	1.686	1.696	15	34	58	8	28	—	784	931	1.715		
89	Malesco	1.316	1.315	24	17	39	2	20	—	667	676	1.343		
90	Mandello Vitta	386	386	7	4	20	—	35	—	192	182	374		
91	Marano Ticino	981	988	6	11	66	—	41	—	498	510	1.008		
92	Masera.	1.253	1.250	19	20	30	3	28	4	621	629	1.250		
93	Massino Visconti	856	849	10	9	24	1	27	—	403	445	848		
94	Massiola	331	329	3	2	1	—	3	—	145	183	328		
95	Mèina	2.280	2.296	39	26	143	—	100	—	1.093	1.259	2.352		
96	Mergozzo.	2.275	2.264	30	29	61	—	94	1	1.081	1.150	2.231		
97	Mezzomerico	1.001	996	8	10	22	—	24	—	486	506	992		
98	Miasino	1.006	1.005	12	16	60	—	89	2	443	527	970		
99	Miazzina	406	403	3	3	27	—	7	—	205	218	423		
100	Momo	2.386	2.344	34	25	230	—	151	—	1.246	1.186	2.432		
101	Montecrestese.	1.320	1.323	26	10	17	—	13	—	651	692	1.343		
102	Montescheno	692	691	11	6	15	—	37	—	326	348	674		
103	Nebbiuno.	1.139	1.141	9	30	32	—	43	—	525	584	1.109		
104	Nibbiola	943	905	7	11	49	—	81	—	431	438	869		
105	Nònio	951	947	12	9	19	2	19	—	476	476	952		
106	NOVARA	87.704	88.242	1.211	1.144	4.604	51	2.696	27	43.306	46.935	90.241		
107	Oggèbbio.	1.008	997	17	16	47	2	23	—	483	541	1.024		
108	Olèggio.	9.398	9.458	105	147	524	7	288	—	4.750	4.909	9.659		
109	Olèggio Castello.	1.183	1.193	11	12	70	—	59	1	574	628	1.202		
110	Omegna	14.063	14.125	218	150	687	8	460	7	6.948	7.473	14.421		
111	Ornavasso	2.861	2.877	47	44	89	6	68	1	1.406	1.500	2.906		
112	Orta San Giulio.	1.298	1.293	19	24	100	—	93	—	596	699	1.295		
113	Pallanzeno	1.085	1.090	17	13	36	3	63	—	506	564	1.070		
114	Paruzzaro	951	961	11	11	30	2	47	5	477	464	941		
115	Pella.	1.147	1.143	19	13	78	—	49	—	563	615	1.178		
116	Pettesasco	1.122	1.119	19	14	41	2	44	—	559	564	1.123		
117	Piedimulera.	1.688	1.682	22	15	63	1	61	5	851	836	1.687		
118	Pieve Vergonte	2.743	2.753	37	27	95	—	96	2	1.371	1.389	2.760		
119	Pisano	508	505	5	5	41	1	43	3	235	266	501		
120	Pogno	1.220	1.225	11	14	26	—	39	—	628	581	1.209		
121	Pòmbia	1.351	1.367	25	21	84	—	96	—	666	693	1.359		
122	Prato Sèsia.	1.737	1.735	9	27	38	1	45	—	831	880	1.711		
123	Premeno	798	797	8	5	36	—	24	—	409	403	812		
124	Prèmia.	1.028	1.021	16	12	22	—	35	—	515	497	1.012		
125	Premosello-Chiovenda	2.233	2.230	24	27	82	4	67	—	1.124	1.122	2.246		

NOVARA-CUNEO

N. d'ordine	COMUNI	POPOLAZIONE RESIDENTE CENSITA al 15 ott. 1961	POPOLAZIONE RESIDENTE al 31 dic. 1961	ISCRIZIONI E CANCELLAZIONI ANAGRAFICHE NELL'ANNO 1962						POPOLAZIONE RESIDENTE al 31 dicembre 1962		
				Per movimento naturale		Per trasferimento di residenza				M	F	MF
				Nati vivi	Morti	Iscritti		Cancellati				
						da altro Comune	dal l'estero	per altro Comune	per l'estero			
126	Quarna Sopra.	477	475	6	11	7	—	12	—	216	249	465
127	Quarna Sotto.	696	695	1	12	14	—	14	—	325	359	684
128	Re.	937	938	21	9	37	—	18	—	470	499	969
129	Recetto	1.125	1.106	10	17	38	—	37	—	548	552	1.100
130	Romagnano Sèsia	4.564	4.612	57	60	183	5	137	—	2.223	2.437	4.660
131	Romentino	3.532	3.572	50	40	249	—	112	—	1.837	1.882	3.719
132	San Bernardino Verbanò.	1.120	1.119	16	22	23	2	35	—	550	553	1.103
133	San Maurizio d'Opaglio	1.848	1.850	35	14	61	—	55	—	937	940	1.877
134	San Nazzaro Sèsia	903	880	6	14	56	—	53	—	457	418	875
135	San Pietro Mosezzo	1.993	1.970	28	23	214	—	248	—	997	944	1.941
136	Santa Maria Maggiore.	1.163	1.164	22	22	40	4	51	3	556	598	1.154
137	Seppiana.	347	346	4	3	5	—	1	—	182	169	351
138	Sillavengo	853	862	15	11	27	2	48	—	417	430	847
139	Sizzano	1.523	1.528	16	26	22	3	41	—	765	737	1.502
140	Soriso	886	885	10	23	51	—	55	—	399	469	868
141	Sozzago	1.108	1.115	5	14	123	—	69	—	586	574	1.160
142	Stresa	4.777	4.780	62	63	194	8	187	—	2.239	2.555	4.794
143	Suno.	3.035	3.044	43	43	52	1	85	—	1.470	1.542	3.012
144	Terdobbiatè	652	628	10	10	59	—	60	—	313	314	627
145	Toceno.	645	644	8	7	19	—	25	—	312	327	639
146	Tornaco	1.296	1.287	9	18	92	—	100	—	624	646	1.270
147	Tràrego Viggiona	577	576	5	17	13	2	28	—	278	273	551
148	Trasquera	604	598	13	5	50	—	43	—	350	263	613
149	Trecate	12.396	12.438	167	157	490	7	327	—	6.073	6.545	12.618
150	Trentano.	1.541	1.540	21	9	19	—	37	1	769	764	1.533
151	Valstrona.	1.597	1.598	36	13	25	—	23	—	783	840	1.623
152	Vanzone con San Carlo	595	595	9	9	13	2	11	1	269	329	598
153	Vàprio d'Agogna	1.020	1.015	10	13	22	—	12	—	509	513	1.022
154	Varallo Pòmbia.	3.287	3.281	40	39	102	2	69	—	1.597	1.720	3.317
155	Varzo	2.683	2.686	32	36	43	3	49	9	1.305	1.365	2.670
156	Verbània.	29.810	29.806	473	401	1.621	60	790	21	14.393	16.355	30.748
157	Veruno.	1.322	1.309	14	15	31	4	19	—	634	690	1.324
158	Vespolate.	2.636	2.649	29	40	156	—	218	—	1.252	1.324	2.576
159	Vicolungo	952	922	9	14	42	—	36	—	464	459	923
160	Viganella.	367	368	4	4	2	—	1	—	170	199	369
161	Vignone	568	573	9	8	11	—	22	—	263	300	563
162	Villadòssola.	7.189	7.208	113	61	206	6	223	3	3.557	3.689	7.246
163	Villette.	304	305	3	4	5	—	18	1	128	162	290
164	Vinzàglio.	1.057	1.045	9	17	59	—	81	—	512	503	1.015
165	Vogogna	2.063	2.073	39	34	92	3	66	2	1.054	1.051	2.105
	PROVINCIA	460.190	461.065	6.534	5.977	21.933	473	16.356	157	225.936	241.579	467.515

PROVINCIA DI CUNEO

1	Accèglio	658	658	9	10	12	—	42	—	321	306	627
2	Aisone	480	479	4	9	2	—	15	1	233	227	460
3	Alba.	21.110	21.281	374	234	1.424	9	837	—	10.541	11.476	22.017

CUNEO

N. d'ordine	COMUNI	POPOLAZIONE RESIDENTE CENSITA al 15 ott. 1961	POPOLAZIONE RESIDENTE al 31 dic. 1961	ISCRIZIONI E CANCELLAZIONI ANAGRAFICHE NELL'ANNO 1962								POPOLAZIONE RESIDENTE al 31 dicembre 1962		
				Per movimento naturale		Per trasferimento di residenza				M	F	MF		
				Nati vivi	Morti	Iscritti		Cancellati						
						da altro Comune	dal-l'e-sterò	per altro Co-mune	per l'e-sterò					
4	Albaretto della Torre . .	320	320	—	2	3	—	32	—	148	141	289		
5	Alto	238	240	4	3	2	—	11	—	124	108	232		
6	Argentera	226	223	—	3	13	—	17	—	118	98	216		
7	Arguello	175	175	2	2	—	—	3	—	95	77	172		
8	Bagnasco.	1.481	1.479	22	25	40	—	61	—	705	750	1.455		
9	Bagnolo Piemonte. . . .	4.722	4.690	71	60	149	—	160	1	2.407	2.282	4.689		
10	Baldissero d'Alba	948	933	15	10	50	—	45	—	470	473	943		
11	Barbaresco	617	627	12	6	30	—	30	—	334	299	633		
12	Barge	7.368	7.290	80	97	163	2	261	7	3.567	3.603	7.170		
13	Barolo	828	818	14	13	21	—	19	—	410	411	821		
14	Bastia Mondovì.	801	811	10	11	44	—	27	—	446	381	827		
15	Battifollo.	396	397	3	5	7	—	33	—	207	162	369		
16	Beinette	1.859	1.875	29	11	55	1	81	—	942	926	1.868		
17	Bellino.	549	538	7	6	1	—	8	—	241	291	532		
18	Belvedere Langhe.	401	407	2	2	2	—	13	—	216	180	396		
19	Bene Vagienna	4.013	3.985	40	51	49	—	154	—	1.963	1.906	3.869		
20	Benevello.	345	328	6	9	3	—	15	—	165	148	313		
21	Bèrgolo	204	197	4	5	3	—	12	—	101	86	187		
22	Bernezzo.	2.019	2.002	23	17	31	8	65	—	972	1.010	1.982		
23	Bonvicino	293	284	1	6	10	—	29	—	131	129	260		
24	Borgomale	419	408	3	5	5	—	18	—	217	176	393		
25	Borgo San Dalmazzo . . .	6.356	6.400	104	88	342	9	243	—	3.224	3.300	6.524		
26	Bòsia	354	338	—	3	10	—	17	—	171	157	328		
27	Bossolasco	813	815	9	8	24	—	62	—	403	375	778		
28	Bòves	8.027	8.031	135	139	187	7	163	—	3.867	4.191	8.058		
29	Bra	19.163	19.223	254	249	1.057	31	690	3	9.479	10.144	19.623		
30	Briàglia	397	377	6	3	26	—	21	—	203	182	385		
31	Briga Alta	225	223	—	5	17	—	14	—	120	101	221		
32	Brondello.	581	578	7	4	12	—	22	—	329	242	571		
33	Brossasco.	1.674	1.649	24	14	17	8	52	1	883	748	1.631		
34	Busca	7.787	7.765	99	105	227	8	273	—	3.842	3.879	7.721		
35	Camerana	1.234	1.219	11	14	20	—	49	—	621	566	1.187		
36	Camo	301	301	2	1	3	—	11	—	156	138	294		
37	Canale	4.409	4.411	56	68	147	2	148	—	2.116	2.284	4.400		
38	Canòsio	241	230	4	3	1	—	8	—	111	113	224		
39	Capràuna.	331	330	3	2	—	—	17	—	153	161	314		
40	Caràglio	5.097	5.086	68	72	175	1	189	—	2.471	2.598	5.069		
41	Caramagna Piemonte . . .	2.011	1.989	19	30	129	—	103	—	1.004	1.000	2.004		
42	Cardè	1.312	1.302	20	15	32	—	42	—	666	631	1.297		
43	Carrù	4.046	4.042	56	68	142	6	176	2	1.936	2.064	4.000		
44	Cartignano	357	357	2	5	3	—	15	—	168	174	342		
45	Casalgrasso.	1.135	1.125	18	5	66	—	59	—	569	576	1.145		
46	Castagnito	907	900	7	9	34	—	31	—	438	463	901		
47	Casteldelfino	650	647	6	13	30	3	76	—	325	272	597		
48	Castellar	218	214	3	3	4	—	10	—	120	88	208		
49	Castelletto Stura	1.175	1.176	13	16	16	—	38	—	595	556	1.151		
50	Castelletto Uzzone	568	569	11	8	9	—	23	—	296	262	558		
51	Castellinaldo	1.041	1.034	18	8	20	—	26	—	520	518	1.038		

CUNEO

N. d'ordine	COMUNI	POPOLAZIONE RESIDENTE CENSITA al 15 ott. 1961	POPOLAZIONE RESIDENTE al 31 dic. 1961	ISCRIZIONI E CANCELLAZIONI ANAGRAFICHE NELL'ANNO 1962						POPOLAZIONE RESIDENTE al 31 dicembre 1962		
				Per movimento naturale		Per trasferimento di residenza				M	F	MF
				Nati vivi	Morti	Iscritti		Cancellati				
						da altro Comune	dal l'estero	per altro Comune	per l'estero			
52	Castellino Tanaro	649	639	3	10	9	—	31	—	333	277	610
53	Castelmagno	294	297	2	8	6	—	7	—	163	127	290
54	Castelnuovo di Ceva.	237	235	4	3	—	—	18	—	122	96	218
55	Castiglione Falletto	513	517	11	9	25	—	41	—	252	251	503
56	Castiglione Tinella.	1.284	1.282	25	13	33	—	40	—	645	642	1.287
57	Castino.	890	885	8	10	48	—	76	—	449	406	855
58	Cavallerleone	774	756	14	9	54	1	37	—	390	389	779
59	Cavallermaggiore	4.254	4.267	67	45	194	—	211	—	2.139	2.133	4.272
60	Celle di Macra	528	520	8	11	11	—	29	—	258	241	499
61	Centallo	4.465	4.417	74	30	134	5	210	1	2.199	2.190	4.389
62	Ceresole Alba.	1.577	1.570	13	20	90	—	87	—	838	728	1.566
63	Cerretto delle Langhe.	591	586	10	3	8	—	36	—	304	261	565
64	Cervasca	2.431	2.442	28	17	135	3	99	—	1.233	1.259	2.492
65	Cervere	1.645	1.644	20	19	28	—	56	—	843	774	1.617
66	Ceva.	5.052	5.041	56	68	263	4	211	—	2.551	2.534	5.085
67	Cherasco	6.359	6.332	87	79	192	1	267	3	3.266	2.997	6.263
68	Chiusa di Pè시오.	4.017	3.999	39	53	73	2	128	7	1.905	2.020	3.925
69	Cigliè	386	378	3	4	12	—	21	—	191	177	368
70	Cissone.	310	309	—	5	1	—	17	—	160	128	288
71	Clavesana	1.633	1.609	15	25	24	—	65	—	802	756	1.558
72	Corneliano d'Alba.	1.766	1.754	21	19	58	—	52	—	901	861	1.762
73	Cortemilia	2.729	2.738	35	35	102	4	80	—	1.383	1.381	2.764
74	Cossano Belbo	1.546	1.538	15	20	43	—	65	—	778	733	1.511
75	Costigliole Saluzzo.	2.818	2.769	36	41	94	—	95	—	1.335	1.428	2.763
76	Cravanzana.	586	578	8	7	31	—	50	—	296	264	560
77	Crisollo	527	526	4	10	17	—	21	—	262	254	516
78	CUNEO	46.065	46.287	679	451	2.015	52	1.268	5	22.385	24.924	47.309
79	Demonte.	2.857	2.834	28	33	74	1	112	5	1.419	1.368	2.787
80	Diano d'Alba.	2.250	2.242	34	30	108	—	101	—	1.174	1.079	2.253
81	Dogliani	4.750	4.763	61	71	126	1	182	1	2.358	2.339	4.697
82	Dronero	6.670	6.646	109	100	189	10	198	13	3.176	3.467	6.643
83	Elva.	396	392	4	5	3	1	38	—	185	172	357
84	Entràcque	1.092	1.080	10	19	34	2	41	—	558	508	1.066
85	Envie	1.937	1.905	25	29	29	—	65	1	957	907	1.864
86	Farigliano	1.927	1.897	20	23	61	5	77	—	965	918	1.883
87	Fàule	425	426	4	9	39	—	30	—	207	223	430
88	Feisòglio	617	609	7	4	15	—	42	—	314	271	585
89	Fossano	20.069	20.120	314	206	707	—	722	—	9.982	10.231	20.213
90	Frabosa Soprana	2.159	2.144	26	23	20	3	48	8	1.100	1.014	2.114
91	Frabosa Sottana	1.297	1.291	14	22	35	2	39	—	684	597	1.281
92	Frassino	856	856	5	13	5	—	25	—	433	395	828
93	Gaiola	434	434	4	4	12	—	19	—	221	206	427
94	Gambasca	445	443	5	7	6	—	12	—	219	216	435
95	Garèssio	5.936	5.909	64	67	122	3	155	—	2.912	2.964	5.876
96	Gènola.	1.442	1.447	24	13	20	—	74	1	709	694	1.403
97	Gorzegno.	727	714	7	6	12	—	21	—	390	316	706
98	Gottasecca	396	393	4	5	18	—	24	—	218	168	386
99	Govone	2.331	2.314	24	44	50	3	86	—	1.129	1.132	2.261

CUNEO

N. d'ordine	COMUNI	POPOLAZIONE RESIDENTE CENSITA al 15 ott. 1961	POPOLAZIONE RESIDENTE al 31 dic. 1961	ISCRIZIONI E CANCELLAZIONI ANAGRAFICHE NELL'ANNO 1962								POPOLAZIONE RESIDENTE al 31 dicembre 1962		
				Per movimento naturale		Per trasferimento di residenza				M	F	MF		
				Nati vivi	Morti	Iscritti		Cancellati						
						da altro Comune	dal-l'e-stero	per altro Co-mune	per l'e-stero					
100	Grinzane Cavour	832	831	10	7	69	—	54	—	424	425	849		
101	Guarene	1.964	1.977	22	18	82	—	92	—	987	984	1.971		
102	Igliano	188	189	3	5	7	—	23	—	94	77	171		
103	Isasca	250	237	2	4	1	—	1	—	130	105	235		
104	Lagnasco	1.475	1.470	25	17	71	—	43	—	773	733	1.506		
105	La Morra	2.770	2.729	33	44	81	3	88	—	1.396	1.318	2.714		
106	Lèquio Bèrria	788	781	9	9	28	—	45	—	412	352	764		
107	Lèquio Tànarò	920	916	7	13	13	—	27	—	484	412	896		
108	Lesegno	958	958	9	9	48	—	37	—	498	471	969		
109	Lèvice	720	716	9	6	22	—	30	—	377	334	711		
110	Limone Piemonte	1.871	1.871	37	29	66	1	92	—	970	884	1.854		
111	Lisio	467	465	3	6	12	—	30	—	233	211	444		
112	Macra	349	343	3	5	6	—	35	—	148	164	312		
113	Magliano Alfieri	1.364	1.369	25	14	34	—	24	—	677	713	1.390		
114	Magliano Alpi	2.114	2.119	22	24	51	—	76	—	1.056	1.036	2.092		
115	Mango	1.730	1.699	27	18	20	—	55	—	856	817	1.673		
116	Manta	1.765	1.750	21	20	63	1	95	—	869	851	1.720		
117	Marene	2.038	2.025	26	27	68	—	104	—	1.015	973	1.988		
118	Margarita	1.260	1.260	20	10	16	—	32	—	642	612	1.254		
119	Màrmora	353	341	6	5	6	—	10	—	172	166	338		
120	Marsàglia	680	674	1	9	12	—	41	—	346	291	637		
121	Martiniana Po	930	930	9	11	7	—	43	—	469	423	892		
122	Melle	1.109	1.098	15	14	15	8	32	—	577	513	1.090		
123	Moiola	475	464	7	9	6	—	13	—	242	213	455		
124	Mombarcaro	802	793	4	10	10	—	59	—	395	343	738		
125	Mombasiglio	766	771	10	10	13	—	36	—	376	372	748		
126	Monastero di Vasco	1.522	1.522	14	15	25	3	48	1	752	748	1.500		
127	Monasterolo Casotto	361	354	3	4	3	—	14	—	183	159	342		
128	Monasterolo di Savigliano	1.185	1.189	21	9	90	—	101	—	640	550	1.190		
129	Monchiero	563	558	4	7	11	2	23	—	285	260	545		
130	Mondovì	20.536	20.606	232	269	811	16	788	—	9.796	10.812	20.608		
131	Monesiglio	1.172	1.176	12	13	62	5	57	—	587	598	1.185		
132	Monforte d'Alba	2.541	2.542	37	36	100	3	128	1	1.323	1.194	2.517		
133	Montà	3.359	3.352	42	40	69	—	76	—	1.652	1.695	3.347		
134	Montaldo di Mondovì	1.151	1.137	8	16	12	—	47	—	579	515	1.094		
135	Montaldo Roero	1.100	1.091	18	15	12	—	31	—	557	518	1.075		
136	Montanera	844	823	14	14	32	—	37	4	415	399	814		
137	Montelupo Albese	470	468	5	5	8	—	18	—	248	210	458		
138	Montemале di Cùneo	585	584	3	12	3	4	14	—	300	268	568		
139	Monterosso Grana	1.166	1.152	8	15	8	3	22	—	606	528	1.134		
140	Monteu Roero	1.813	1.805	23	19	29	—	46	—	939	853	1.792		
141	Montezèmolò	327	326	2	4	12	—	35	—	169	132	301		
142	Monticello d'Alba	1.737	1.730	30	22	79	—	64	—	893	860	1.753		
143	Moretta	3.118	3.121	48	42	174	3	149	—	1.612	1.543	3.155		
144	Morozzo	1.905	1.904	27	24	59	1	90	—	951	926	1.877		
145	Murazzano	1.580	1.574	18	24	36	—	59	1	790	754	1.544		
146	Murello	1.172	1.164	15	15	86	1	79	—	597	575	1.172		
147	Narzole	3.050	3.019	46	41	90	—	153	—	1.519	1.442	2.961		

CUNEO

N. d'ordine	COMUNI	POPOLAZIONE RESIDENTE CENSITA al 15 ott. 1961	POPOLAZIONE RESIDENTE al 31 dic. 1961	ISCRIZIONI E CANCELLAZIONI ANAGRAFICHE NELL'ANNO 1962								POPOLAZIONE RESIDENTE al 31 dicembre 1962		
				Per movimento naturale		Per trasferimento di residenza				M	F	MF		
				Nati vivi	Morti	Iscritti		Cancellati						
						da altro Comune	dal- l'e- stero	per altro Co- mune	per l'e- stero					
148	Nèive	2.974	2.952	42	51	115	—	131	—	1.460	1.467	2.927		
149	Neviglie	580	575	9	8	20	1	34	—	294	269	563		
150	Niella Belbo	699	696	3	6	3	—	37	—	339	320	659		
151	Niella Tanaro	1.263	1.257	8	18	38	—	36	—	631	618	1.249		
152	Novello	1.076	1.093	15	17	26	—	55	—	529	533	1.062		
153	Nucetto	552	544	5	8	14	—	11	—	293	251	544		
154	Oncino	376	370	1	9	13	3	28	—	192	158	350		
155	Ormea	3.841	3.840	36	40	48	—	125	1	1.881	1.877	3.758		
156	Ostana	402	387	4	6	4	—	17	—	187	185	372		
157	Paesana	4.120	4.104	58	68	64	6	109	2	2.030	2.023	4.053		
158	Pagno	607	606	9	9	13	—	27	—	314	278	592		
159	Pamparato	1.313	1.302	12	24	16	1	42	—	650	615	1.265		
160	Paroldo	494	487	5	4	13	—	25	—	250	226	476		
161	Perletto	567	565	3	5	19	—	34	—	292	256	548		
162	Perlo	273	274	4	1	10	—	15	—	149	123	272		
163	Peveragno	4.707	4.661	70	76	107	3	131	3	2.275	2.356	4.631		
164	Pezzolo Valle Uzzone	864	844	8	8	27	—	70	—	428	373	801		
165	Pianfer	1.661	1.661	24	27	26	—	39	2	823	820	1.643		
166	Piasco	2.269	2.266	28	33	38	3	60	—	1.077	1.165	2.242		
167	Pietrapòrzio	269	268	2	3	5	—	27	—	137	108	245		
168	Piòbesi d'Alba	489	489	4	5	28	—	22	—	250	244	494		
169	Piozzo	1.251	1.243	6	27	27	—	44	6	600	599	1.199		
170	Pocapaglia	2.175	2.167	38	17	39	—	88	—	1.097	1.042	2.139		
171	Polonghera	1.177	1.177	10	12	17	—	56	—	551	585	1.136		
172	Pontechianale	409	402	3	5	7	—	26	—	168	213	381		
173	Pradlèves	700	696	3	12	5	—	32	—	360	300	660		
174	Prazzo	787	785	4	12	15	—	29	—	386	377	763		
175	Priero	684	681	4	8	13	2	45	—	338	309	647		
176	Priocca	1.960	1.956	32	37	28	—	32	—	968	979	1.947		
177	Priola	1.173	1.170	15	19	17	—	33	—	569	581	1.150		
178	Prunetto	948	938	13	13	14	—	49	—	477	426	903		
179	Racconigi	8.570	8.610	91	148	604	13	324	1	4.303	4.542	8.845		
180	Revello	4.222	4.183	73	40	149	4	188	—	2.096	2.085	4.181		
181	Rifreddo	897	902	7	13	13	—	21	—	462	426	888		
182	Rittana	551	552	2	6	2	—	22	—	299	229	528		
183	Roàschia	680	667	8	14	26	—	22	—	349	316	665		
184	Roàscio	309	307	3	6	3	—	18	—	147	142	289		
185	Robilante	2.155	2.153	30	29	32	2	64	—	1.076	1.048	2.124		
186	Roburent	992	986	6	17	7	—	34	—	498	450	948		
187	Roccabruna	1.506	1.496	24	28	10	11	60	—	736	717	1.453		
188	Rocca Cigliè	340	334	4	2	4	—	12	—	186	144	330		
189	Rocca de' Baldi	2.135	2.115	22	15	50	—	102	6	1.066	998	2.064		
190	Roccaforte Mondovì	2.123	2.112	17	31	35	1	75	—	1.048	1.011	2.059		
191	Roccasparvera	739	729	3	12	16	—	16	—	399	321	720		
192	Roccavione	2.387	2.410	26	35	82	4	61	—	1.235	1.191	2.426		
193	Rocchetta Belbo	295	291	1	2	5	—	13	—	147	135	282		
194	Roddi	917	909	7	17	25	—	57	—	449	418	867		
195	Roddino	640	627	9	11	28	1	34	—	329	291	620		

CUNEO

N. d'ordine	COMUNI	POPOLAZIONE RESIDENTE CENSITA al 15 ott. 1961	POPOLAZIONE RESIDENTE al 31 dic. 1961	ISCRIZIONI E CANCELLAZIONI ANAGRAFICHE NELL'ANNO 1962								POPOLAZIONE RESIDENTE al 31 dicembre 1962		
				Per movimento naturale		Per trasferimento di residenza						M	F	MF
				Nati vivi	Morti	Iscritti		Cancellati		da altro Comune	dal l'estero			
196	Rodello	568	559	9	8	33	—	27	—	306	260	566		
197	Rossana	1.414	1.404	15	15	13	—	50	—	700	667	1.367		
198	Ruffia	400	396	7	5	23	—	23	—	210	188	398		
199	Sale delle Langhe	814	812	5	7	22	—	55	—	400	377	777		
200	Sale San Giovanni	410	406	2	5	2	—	20	—	214	171	385		
201	Saliceto	2.019	2.013	28	23	17	3	38	—	985	1.015	2.000		
202	Salmour	588	585	5	4	9	—	25	—	313	257	570		
203	Saluzzo	16.389	16.398	220	188	883	12	528	—	8.038	8.759	16.797		
204	Sambuco	222	222	2	7	9	4	4	—	119	107	226		
205	Sampèyre	2.102	2.099	16	47	55	18	65	—	1.022	1.054	2.076		
206	San Benedetto Belbo	282	277	4	4	7	—	29	—	141	114	255		
207	San Damiano Macra	1.524	1.507	24	18	14	4	57	—	757	717	1.474		
208	Sanfrè	1.790	1.806	28	29	88	1	68	—	899	927	1.826		
209	Sanfront	3.009	3.003	42	34	65	4	155	—	1.534	1.391	2.925		
210	San Michele Mondovì	1.679	1.684	13	26	87	—	58	—	855	845	1.700		
211	Sant'Albano Stura	1.832	1.811	24	24	37	—	52	—	935	861	1.796		
212	Santa Vittòria d'Alba	1.648	1.647	30	15	83	4	48	—	851	850	1.701		
213	Santo Stèfano Belbo	4.118	4.137	63	47	154	6	149	—	2.156	2.008	4.164		
214	Santo Stèfano Roero	1.487	1.479	12	24	32	2	50	—	756	695	1.451		
215	Savigliano	17.711	17.687	274	193	707	4	653	—	8.865	8.961	17.826		
216	Scagnello	323	312	5	5	5	—	20	1	160	136	296		
217	Scarnafigi	2.151	2.136	27	20	89	—	148	—	1.090	994	2.084		
218	Serralunga d'Alba	802	800	8	8	41	—	51	—	420	370	790		
219	Serravalle Langhe	499	499	5	9	9	—	18	—	251	235	486		
220	Sinio	594	580	4	8	16	—	12	—	318	262	580		
221	Somano	668	661	5	10	9	1	26	2	329	309	638		
222	Sommariva del Bosco	5.299	5.287	78	71	364	—	191	1	2.735	2.731	5.466		
223	Sommariva Perno	2.205	2.198	32	21	41	—	59	—	1.120	1.071	2.191		
224	Stroppo	462	462	3	13	3	2	28	—	214	215	429		
225	Tarantasca	1.550	1.530	22	19	33	—	58	—	756	752	1.508		
226	Torre Bòrmida	453	437	7	6	9	—	46	—	211	190	401		
227	Torre Mondovì	935	938	13	15	28	—	30	8	462	464	926		
228	Torre San Giòrgio	579	566	8	6	27	—	32	1	277	285	562		
229	Torresina	220	215	1	2	3	—	10	—	104	103	207		
230	Trèiso	761	757	13	16	20	3	50	—	378	349	727		
231	Trezzo Tinella	574	561	7	7	14	—	35	—	294	246	540		
232	Trinità	2.398	2.379	24	23	41	2	67	—	1.204	1.152	2.356		
233	Valdieri	1.369	1.349	14	18	48	7	53	—	687	660	1.347		
234	Valgrana	974	971	13	22	25	3	24	—	500	466	966		
235	Valloriate	605	604	6	17	1	—	8	1	321	264	585		
236	Valmala	284	284	4	2	2	2	28	—	138	124	262		
237	Venasca	1.925	1.925	25	40	45	1	74	4	968	910	1.878		
238	Verduno	501	505	6	7	8	—	16	—	254	242	496		
239	Vernante	1.988	1.991	33	23	67	8	88	2	1.039	947	1.986		
240	Verzuolo	6.010	6.032	89	72	131	14	177	—	2.966	3.051	6.017		
241	Veza d'Alba	2.020	2.008	25	19	52	—	51	—	1.030	985	2.015		
242	Vicoforte	2.626	2.621	24	47	106	—	117	—	1.264	1.323	2.587		
243	Vignolo	1.239	1.245	17	21	38	—	30	—	634	615	1.249		

CUNEO-ASTI

N. d'ordine	COMUNI	POPOLAZIONE RESIDENTE CENSITA al 15 ott. 1961	POPOLAZIONE RESIDENTE al 31 dic. 1961	ISCRIZIONI E CANCELLAZIONI ANAGRAFICHE NELL'ANNO 1962						POPOLAZIONE RESIDENTE al 31 dicembre 1962		
				Per movimento naturale		Per trasferimento di residenza				M	F	MF
				Nati vivi	Morti	Iscritti		Cancellati				
						da altro Comune	dal l'ester	per altro Comune	per l'ester			
244	Villafalletto	3.260	3.249	55	48	83	—	137	1	1.610	1.591	3.201
245	Villanova Mondovì	3.359	3.339	42	34	92	5	118	—	1.623	1.703	3.326
246	Villanova Solaro	1.079	1.075	6	11	37	—	75	—	521	511	1.032
247	Villar San Costanzo	1.641	1.636	13	28	16	—	45	1	835	756	1.591
248	Vinàdio	1.301	1.289	10	16	19	3	76	5	639	585	1.224
249	Viola	782	772	3	10	11	—	35	—	377	364	741
250	Vottignasco	782	780	8	7	14	—	27	—	389	379	768
	PROVINCIA	536.356	535.287	7.052	6.769	18.699	422	20.137	115	266.558	267.881	534.439

PROVINCIA DI ASTI

1	Agliano	2.173	2.139	26	36	68	1	108	—	1.081	1.009	2.090
2	Albugnano	561	547	3	12	7	—	20	—	261	264	525
3	Antignano	1.229	1.209	10	19	38	2	52	3	585	600	1.185
4	Aramengo	775	769	4	13	17	—	19	—	389	369	758
5	ASTI	61.044	61.494	864	759	3.529	42	1.688	11	30.687	32.784	63.471
6	Azzano d'Asti	435	424	4	9	16	—	19	—	202	214	416
7	Baldichieri d'Asti	835	832	27	9	65	4	39	—	447	433	880
8	Belvègio	534	514	6	12	16	—	10	—	254	260	514
9	Berzano di San Pietro	400	389	—	5	15	—	35	—	171	193	364
10	Bruno	742	730	6	12	82	—	60	—	358	388	746
11	Bùbbio	1.206	1.182	12	17	32	—	42	—	603	564	1.167
12	Buttigliera d'Asti	1.678	1.633	21	28	68	—	66	—	820	858	1.678
13	Calamandrana	1.746	1.750	17	24	75	3	109	—	899	813	1.712
14	Calliano	1.998	1.986	24	29	65	1	129	4	945	969	1.914
15	Calosso	2.202	2.197	20	28	59	2	103	—	1.099	1.048	2.147
16	Caméranò Casasco	689	679	5	10	19	—	20	—	312	361	673
17	Canelli	9.421	9.486	125	118	643	3	334	—	4.827	4.978	9.805
18	Cantarana	653	645	1	7	21	—	19	—	342	299	641
19	Capriglio	293	290	3	5	5	—	16	—	142	135	277
20	Casorzo	1.191	1.175	11	28	48	—	55	—	567	584	1.151
21	Cassinasco	779	771	9	7	38	—	34	1	406	370	776
22	Castagnole delle Lanze	3.676	3.672	44	56	90	—	149	—	1.848	1.753	3.601
23	Castagnole Monferrato	1.693	1.669	16	19	90	—	149	—	819	788	1.607
24	Castel Boglione	1.008	1.007	6	13	46	—	74	—	519	453	972
25	Castell'Alfero	2.150	2.150	18	33	130	3	161	—	1.054	1.053	2.107
26	Castellero	268	268	2	4	16	4	5	—	135	146	281
27	Castelletto Molina	283	283	3	9	38	—	31	—	131	153	284
28	Castello di Annone	1.718	1.698	19	28	74	—	117	—	802	844	1.646
29	Castelnuovo Belbo	1.299	1.314	9	21	69	—	74	—	639	658	1.297
30	Castelnuovo Calcea	1.188	1.159	8	15	54	—	114	—	541	551	1.092
31	Castelnuovo Don Bosco	2.761	2.773	25	37	122	1	164	5	1.391	1.324	2.715
32	Castel Rocchero	622	617	6	7	28	3	56	—	301	290	591
33	Cellarengo	445	446	6	8	8	—	11	—	235	206	441
34	Celle Enomondo	586	588	3	8	6	—	10	—	296	283	579
35	Cerreto d'Asti	363	361	2	8	4	—	6	—	180	173	353
36	Cerro Tànarò	632	654	6	15	28	—	41	—	301	331	632

ASTI

N. d'ordine	COMUNI	POPOLAZIONE RESIDENTE CENSITA al 15 ott. 1961	POPOLAZIONE RESIDENTE al 31 dic. 1961	ISCRIZIONI E CANCELLAZIONI ANAGRAFICHE NELL'ANNO 1962						POPOLAZIONE RESIDENTE al 31 dicembre 1962		
				Per movimento naturale		Per trasferimento di residenza				M	F	MF
				Nati vivi	Morti	Iscritti		Cancellati				
						da altro Comune	dal- l'e- stero	per altro Co- mune	per l'e- stero			
37	Cèssole.	772	761	7	12	18	—	28	—	401	345	746
38	Chiusano d'Asti.	282	276	3	6	14	—	18	—	132	137	269
39	Cinaglio	533	533	9	10	24	—	29	—	267	260	527
40	Cisterna d'Asti	1.326	1.310	9	20	49	—	37	—	676	635	1.311
41	Coazzolo	353	353	1	3	10	—	25	—	173	163	336
42	Cocconato	1.865	1.828	17	35	88	—	111	1	870	916	1.786
43	Colcavagno.	338	340	2	9	19	—	36	—	152	164	316
44	Corsione	276	275	4	4	6	—	14	—	129	138	267
45	Cortandone.	329	321	1	12	10	—	30	—	139	151	290
46	Cortanze	480	482	7	9	16	—	47	—	225	224	449
47	Cortazzone	742	734	4	13	17	—	55	—	370	317	687
48	Cortiglione	707	708	8	17	55	—	18	—	377	359	736
49	Cossombrato	522	506	6	5	21	—	19	—	263	246	509
50	Costigliole d'Asti	6.114	6.079	80	90	301	4	321	—	3.013	3.040	6.053
51	Cùnico	710	702	6	7	43	—	63	—	346	335	681
52	Dusino San Michele	842	844	6	11	13	—	42	—	419	391	810
53	Ferrere.	1.316	1.305	15	19	51	—	56	1	643	652	1.295
54	Fontanile.	922	919	16	14	83	—	86	—	477	441	918
55	Frinco	893	862	8	9	33	—	58	1	414	421	835
56	Grana	940	935	10	18	55	1	45	—	443	495	938
57	Grazzano Badoglio	1.197	1.169	20	15	57	—	105	—	529	597	1.126
58	Incisa Scapaccino	2.129	2.146	20	49	114	3	98	—	1.043	1.093	2.136
59	Isola d'Asti.	2.284	2.260	30	37	127	20	204	—	1.125	1.071	2.196
60	Loazzolo	619	605	10	9	34	—	32	—	321	287	608
61	Maranzana	636	627	5	10	30	—	52	—	298	302	600
62	Maretto	337	337	—	6	20	—	15	—	169	167	336
63	Moasca.	601	614	3	7	13	—	40	—	297	286	583
64	Mombaldone	498	480	7	15	29	—	50	—	230	221	451
65	Mombaruzzo	2.007	1.988	15	37	144	5	146	4	933	1.032	1.965
66	Mombercelli	2.304	2.278	30	38	51	3	55	1	1.161	1.107	2.268
67	Monale.	772	773	10	13	33	—	44	—	348	411	759
68	Monastero Bòrmida	1.263	1.263	8	19	24	1	52	—	623	602	1.225
69	Moncalvo.	3.889	3.885	44	52	245	1	256	—	1.826	2.041	3.867
70	Moncucco Torinese	929	927	14	17	55	—	44	—	483	452	935
71	Mongardino.	1.061	1.039	12	21	69	—	34	—	552	513	1.065
72	Montabone	579	574	8	15	19	—	54	—	279	253	532
73	Montafia	1.039	1.031	9	17	35	—	55	—	486	517	1.003
74	Montaldo Scarampi	1.017	979	7	15	42	—	78	—	487	448	935
75	Montechiaro d'Asti	1.497	1.485	13	28	68	1	69	—	728	742	1.470
76	Montegrosso d'Asti	2.694	2.678	44	33	80	—	100	—	1.350	1.319	2.669
77	Montemagno	1.705	1.671	15	40	88	1	100	—	784	851	1.635
78	Montiglio.	2.157	2.123	25	32	122	—	194	—	1.017	1.027	2.044
79	Moransengo.	293	294	—	5	11	—	39	—	147	114	261
80	Nizza Monferrato	9.147	9.137	113	121	625	2	452	—	4.530	4.774	9.304
81	Olmo Gentile.	254	250	3	4	3	—	3	—	144	105	249
82	Passerano Marmorito	743	732	1	18	13	5	33	—	341	359	700
83	Penango	963	933	5	20	52	—	116	—	454	400	854
84	Piea	745	747	—	11	5	—	28	—	349	364	713

ASTI-ALESSANDRIA

N. d'ordine	COMUNI	POPOLAZIONE RESIDENTE CENSITA al 15 ott. 1961	POPOLAZIONE RESIDENTE al 31 dic. 1961	ISCRIZIONI E CANCELLAZIONI ANAGRAFICHE NELL'ANNO 1962						POPOLAZIONE RESIDENTE al 31 dicembre 1962		
				Per movimento naturale		Per trasferimento di residenza				M	F	MF
				Nati vivi	Morti	Iscritti		Cancellati				
						da altro Comune	dal l'estero	per altro Comune	per l'estero			
85	Pino d'Asti	283	281	6	9	9	—	7	—	145	135	280
86	Piovà Massàia	843	833	4	21	66	—	46	—	418	418	836
87	Portacomaro	1.926	1.915	15	23	42	—	87	—	899	963	1.862
88	Quaranti	391	380	5	7	35	—	52	—	184	177	361
89	Refrancore	1.577	1.551	7	20	87	—	63	—	759	803	1.562
90	Revigliasco d'Asti	906	891	13	11	24	2	58	—	439	422	861
91	Roatto	507	492	3	6	5	—	26	—	239	229	468
92	Robella	816	812	12	12	12	—	45	—	400	379	779
93	Rocca d'Arazzo	1.175	1.156	8	23	42	1	64	—	558	562	1.120
94	Roccoverano	1.344	1.346	13	19	17	—	65	—	695	597	1.292
95	Rocchetta Palafea	679	672	6	4	14	—	15	—	355	318	673
96	Rocchetta Tanaro	1.894	1.882	17	25	55	2	77	—	899	955	1.854
97	San Damiano d'Asti	6.664	6.679	81	91	193	11	203	—	3.247	3.423	6.670
98	San Giòrgio Scarampi	275	278	3	3	2	—	4	—	142	134	276
99	San Martino Alfieri	834	829	9	10	20	—	33	—	403	412	815
100	San Marzano Oliveto	1.166	1.208	18	19	57	2	89	—	593	584	1.177
101	San Paolo Solbrito	883	884	10	19	57	2	58	1	429	446	875
102	Scandoluzza	530	506	3	6	41	—	51	—	238	255	493
103	Scurzolengo	927	917	4	19	36	—	61	—	434	443	877
104	Serole	268	272	2	4	—	—	15	—	138	117	255
105	Sessame	545	522	7	6	36	—	56	—	254	249	503
106	Sèttime	556	566	7	11	37	3	27	—	289	286	575
107	Sòglio	236	240	8	9	10	—	4	—	114	131	245
108	Tigliole	1.821	1.823	13	21	83	1	100	—	881	918	1.799
109	Tonco	1.190	1.178	13	17	32	—	64	—	564	578	1.142
110	Tonengo	227	218	4	2	19	—	18	—	112	109	221
111	Vàglio Serra	453	447	2	4	22	2	52	—	202	215	417
112	Valfenera	1.660	1.643	19	24	34	—	88	—	780	804	1.584
113	Vèsime	1.075	1.083	10	18	10	—	34	—	549	502	1.051
114	Viale d'Asti	343	336	1	10	5	—	9	—	160	163	323
115	Viarigi	1.636	1.629	20	18	53	—	78	—	792	814	1.606
116	Vigliano d'Asti	969	938	6	9	49	1	24	1	492	468	960
117	Villafranca d'Asti	2.457	2.445	28	39	106	—	123	—	1.241	1.176	2.417
118	Villanova d'Asti	3.031	3.034	38	41	257	—	263	3	1.482	1.540	3.022
119	Villa San Secondo	566	561	3	11	9	—	17	—	257	288	545
120	Vinchio	1.054	1.036	9	20	31	1	50	—	499	508	1.007
	PROVINCIA	214.604	214.131	2.488	3.106	10.470	144	9.951	37	105.834	108.305	214.139

PROVINCIA DI ALESSANDRIA

1	Acqui Terme	18.407	18.579	239	237	1.013	16	621	3	9.154	9.832	18.986
2	Albera Ligure	703	701	3	9	3	—	21	—	350	327	677
3	ALESSANDRIA	92.760	93.345	1.120	1.111	3.971	93	2.785	22	45.102	49.509	94.611
4	Alfiano Natta	1.481	1.484	23	19	72	—	136	—	717	707	1.424
5	Alice Bel Colle	1.337	1.315	13	16	85	—	120	—	650	627	1.277
6	Alluvioni Cambiò	1.360	1.358	14	14	37	—	46	—	651	698	1.349
7	Altavilla Monferrato	962	905	12	29	34	—	52	—	414	456	870

ALESSANDRIA

N. d'ordine	COMUNI	POPOLAZIONE RESIDENTE CENSITA al 15 ott. 1961	POPOLAZIONE RESIDENTE al 31 dic. 1961	ISCRIZIONI E CANCELLAZIONI ANAGRAFICHE NELL'ANNO 1962						POPOLAZIONE RESIDENTE al 31 dicembre 1962		
				Per movimento naturale		Per trasferimento di residenza				M	F	MF
				Nati vivi	Morti	Iscritti		Cancellati				
						da altro Comune	dal l'estero	per altro Comune	per l'estero			
8	Alzano Scrivia	395	394	3	6	13	—	12	—	205	187	392
9	Arquata Scrivia	5.546	5.544	76	57	347	4	159	—	2.805	2.950	5.755
10	Avolasca	604	596	4	9	24	—	31	—	304	280	584
11	Bàlzola	2.309	2.297	24	48	144	1	141	—	1.122	1.155	2.277
12	Basaluzzo	1.386	1.383	12	24	54	—	103	—	682	640	1.322
13	Bassignana	1.920	1.908	14	43	70	3	104	—	860	988	1.848
14	Belforte Monferrato	495	487	4	6	23	—	26	—	242	240	482
15	Bergamasco	1.246	1.234	11	16	29	—	37	—	599	622	1.221
16	Berzano di Tortona	223	229	4	2	4	—	5	—	120	110	230
17	Bistagno	2.147	2.165	29	36	81	—	112	—	1.079	1.048	2.127
18	Borghetto di Borbera	1.908	1.893	23	26	58	—	53	1	943	951	1.894
19	Borgoratto Alessandrino	711	714	9	14	24	—	29	—	364	340	704
20	Borgo San Martino	1.778	1.769	21	31	131	2	111	—	893	888	1.781
21	Bosco Marengo	3.052	2.981	29	27	211	—	171	—	1.486	1.537	3.023
22	Bòsio	1.701	1.686	18	14	30	—	32	—	868	820	1.688
23	Bòzzole	499	489	8	3	23	—	22	—	221	274	495
24	Brignano-Frascata	887	882	5	13	25	—	45	—	413	441	854
25	Cabella Ligure	1.506	1.486	14	23	11	1	62	—	727	700	1.427
26	Camagna	1.021	1.009	8	15	24	—	35	—	470	521	991
27	Camino	1.568	1.529	11	9	81	1	70	—	766	777	1.543
28	Cantalupo Ligure	873	877	4	14	22	—	53	—	417	419	836
29	Capriata d'Orba	2.276	2.236	33	30	55	4	74	—	1.112	1.112	2.224
30	Carbonara Scrivia	669	674	5	7	30	—	38	—	322	342	664
31	Carentino	411	402	5	5	24	—	52	1	174	199	373
32	Carezzano	861	843	6	10	19	—	35	—	419	404	823
33	Carpeneto	1.498	1.501	12	24	53	—	95	—	721	726	1.447
34	Carrega Ligure	784	775	6	19	18	—	111	—	371	298	669
35	Carròsio	720	724	3	12	15	—	24	—	320	386	706
36	Cartòsio	1.034	1.029	8	16	31	—	35	—	506	511	1.017
37	Casal Cermelli	1.512	1.513	18	19	58	—	52	—	735	783	1.518
38	Casalèggio Bòiro	312	311	4	3	9	—	28	—	158	135	293
39	Casale Monferrato	40.827	40.928	509	592	2.330	46	1.357	7	20.068	21.789	41.857
40	Casalnoceto	1.182	1.145	14	15	64	—	89	—	538	581	1.119
41	Casasco	359	345	3	4	—	—	16	—	178	150	328
42	Cassano Spinola	1.917	1.939	24	19	129	—	115	—	975	983	1.958
43	Cassine	3.931	3.856	44	74	122	—	154	—	1.837	1.957	3.794
44	Cassinelle	1.080	1.064	5	15	12	—	40	—	520	506	1.026
45	Castellània	200	198	—	2	4	—	11	—	107	82	189
46	Castellar Guidobono	451	463	4	2	24	—	31	—	229	229	458
47	Castellazzo Bòrmida	5.566	5.529	65	75	173	7	212	—	2.628	2.859	5.487
48	Castelletto d'Erro	276	274	5	1	3	3	19	—	137	128	265
49	Castelletto d'Orba	2.084	2.058	23	19	27	—	61	—	994	1.034	2.028
50	Castelletto Merli	950	935	12	9	47	—	107	—	457	421	878
51	Castelletto Monferrato	945	941	12	11	74	—	74	—	454	488	942
52	Castelnuovo Bòrmida	1.200	1.211	4	18	76	1	60	2	594	618	1.212
53	Castelnuovo Scrivia	5.819	5.826	72	83	455	3	261	—	2.943	3.069	6.012
54	Castelspina	603	596	5	8	12	—	12	—	274	319	593
55	Cavatore	448	444	—	3	16	—	44	—	230	183	413

ALESSANDRIA

N. d'ordine	COMUNI	POPOLAZIONE RESIDENTE CENSITA al 15 ott. 1961	POPOLAZIONE RESIDENTE al 31 dic. 1961	ISCRIZIONI E CANCELLAZIONI ANAGRAFICHE NELL'ANNO 1962						POPOLAZIONE RESIDENTE al 31 dicembre 1962		
				Per movimento naturale		Per trasferimento di residenza				M	F	MF
				Nati vivi	Morti	Iscritti		Cancellati				
						da altro Comune	dal- l'e- stero	per altro Co- mune	per l'e- stero			
56	Cella Monte	828	819	7	16	14	—	46	—	389	389	778
57	Cereseto	819	813	13	9	20	—	86	—	373	378	751
58	Cerreto Grue	553	550	8	4	20	—	62	—	258	254	512
59	Cerrina	1.368	1.376	12	24	58	—	94	6	679	643	1.322
60	Coniolo	621	615	6	9	42	1	63	—	308	284	592
61	Conzano	1.029	1.031	5	17	27	—	62	—	490	494	984
62	Costa Vescovato	693	688	7	9	15	—	31	—	342	328	670
63	Cremolino	1.071	1.056	12	14	28	—	56	—	519	507	1.026
64	Cùccaro Monferrato	626	620	6	10	17	—	30	—	293	310	603
65	Dènice	386	384	5	6	8	—	19	—	198	174	372
66	Dernice	550	535	6	10	2	1	28	—	259	247	506
67	Fàbbrika Curone	1.827	1.810	7	30	25	1	49	—	920	844	1.764
68	Felizzano	2.233	2.238	23	35	173	—	87	—	1.149	1.163	2.312
69	Fraconalto	427	424	—	6	6	—	28	—	206	190	396
70	Fraucavilla Bisio	466	463	8	8	6	—	3	—	234	232	466
71	Frascaro	667	639	1	14	17	—	46	—	225	372	597
72	Frassinello Monferrato	924	927	7	16	36	—	72	—	451	431	882
73	Frassineto Po.	1.718	1.696	19	26	75	—	60	—	857	847	1.704
74	Fresonara	891	874	11	10	36	—	22	—	418	471	889
75	Frugeto	2.364	2.340	24	30	108	—	131	—	1.126	1.185	2.311
76	Fubine	1.887	1.908	18	40	92	6	143	—	894	947	1.841
77	Gabiano	1.805	1.799	14	16	80	2	105	—	926	848	1.774
78	Gamalero	1.183	1.168	6	22	43	2	55	—	557	585	1.142
79	Garbagna	1.027	1.006	5	12	24	—	45	—	495	483	978
80	Gavazzana	239	246	3	2	10	—	27	—	132	98	230
81	Gavi	4.881	4.886	57	83	159	—	194	—	2.403	2.422	4.825
82	Giarole	835	824	7	10	56	—	84	—	382	411	793
83	Gremiasco	663	655	8	5	6	—	21	—	313	330	643
84	Grognardo	634	637	9	5	63	2	76	—	339	291	630
85	Grondona	669	671	4	9	70	—	28	1	369	338	707
86	Guazzora	498	491	4	7	11	—	20	—	229	250	479
87	Isola Sant'Antonio	1.130	1.136	8	23	28	2	47	—	552	552	1.104
88	Lerma	900	899	6	17	12	—	46	—	426	428	854
89	Lu	2.136	2.143	17	34	60	—	81	—	1.025	1.080	2.105
90	Malvicino	188	188	—	4	3	—	19	—	88	80	168
91	Màsio	1.746	1.717	18	24	59	—	90	—	842	838	1.680
92	Melazzo	1.513	1.521	15	14	53	3	93	—	768	717	1.485
93	Merana	373	363	6	7	3	—	18	—	189	158	347
94	Mirabello Monferrato	1.822	1.810	13	33	56	—	61	—	868	917	1.785
95	Molare	1.808	1.808	15	34	44	—	68	—	855	910	1.765
96	Molino dei Torti	891	898	13	17	39	—	23	—	454	456	910
97	Mombello Monferrato	1.647	1.602	17	22	62	—	76	—	794	789	1.583
98	Momperone	466	460	2	4	7	1	22	—	223	221	444
99	Moncestino	451	450	2	9	21	—	53	—	198	213	411
100	Mongiardino Ligure	644	637	5	11	9	—	47	—	321	272	593
101	Monleale	934	946	12	19	16	—	43	—	467	445	912
102	Montacuto	690	685	5	11	21	—	25	—	369	306	675
103	Montaldeo	609	610	7	6	13	—	34	—	307	283	590

ALESSANDRIA

N. d'ordine	COMUNI	POPOLAZIONE RESIDENTE CENSITA al 15 ott. 1961	POPOLAZIONE RESIDENTE al 31 dic. 1961	ISCRIZIONI E CANCELLAZIONI ANAGRAFICHE NELL'ANNO 1962						POPOLAZIONE RESIDENTE al 31 dicembre 1962		
				Per movimento naturale		Per trasferimento di residenza				M	F	MF
				Nati vivi	Morti	Iscritti		Cancellati				
						da altro Comune	dal-l'e-stero	per altro Co-mune	per l'e-stero			
104	Montaldo Bòrmida . . .	970	959	7	14	14	—	24	—	478	464	942
105	Montecastello	597	587	3	14	48	—	51	—	277	296	573
106	Montechiaro d'Àcqui . . .	847	840	10	10	34	—	54	—	426	394	820
107	Montegioco	367	360	5	5	24	—	28	—	185	171	356
108	Montemarzino	743	734	2	10	16	—	23	—	357	362	719
109	Morano sul Po	2.334	2.314	31	45	120	—	124	—	1.099	1.197	2.296
110	Morbello	822	805	6	16	29	—	55	—	389	380	769
111	Mornese	875	872	6	5	25	—	45	—	440	413	853
112	Morsasco	830	819	8	16	49	—	80	—	398	382	780
113	Murisengo	1.799	1.786	14	32	100	—	102	—	868	898	1.766
114	Novi Ligure	25.972	27.135	348	313	1.732	32	604	—	13.641	14.689	28.330
115	Occimiano	1.595	1.616	18	24	86	—	125	6	760	805	1.565
116	Odalengo Grande	820	803	5	14	28	—	45	—	396	381	777
117	Odalengo Piccolo	460	423	5	7	17	1	22	—	221	196	417
118	Olivola	272	279	2	6	21	—	17	—	133	146	279
119	Orsara Bòrmida	665	645	5	9	10	—	26	—	320	305	625
120	Ottiglio	1.393	1.378	13	20	51	—	102	—	672	648	1.320
121	Ovada	10.266	10.386	124	129	490	—	384	7	5.177	5.303	10.480
122	Oviglio	1.595	1.595	8	24	71	1	89	—	754	808	1.562
123	Ozzano Monferrato	2.179	2.216	25	29	118	—	105	—	1.112	1.113	2.225
124	Paderna	408	408	2	10	14	—	22	—	205	187	392
125	Pareto	1.241	1.237	7	16	18	—	74	—	637	535	1.172
126	Parodi Ligure	1.148	1.148	12	14	19	—	20	—	577	568	1.145
127	Pasturana	742	745	6	9	19	—	49	—	358	354	712
128	Pecetto di Valenza	1.096	1.081	10	17	94	—	85	1	544	538	1.082
129	Pietra Marazzi	734	732	11	14	47	7	48	—	370	365	735
130	Piòvera	960	955	8	16	84	—	91	—	471	469	940
131	Pomaro Monferrato	660	653	9	8	60	—	66	—	312	336	648
132	Pontecurone	4.481	4.537	70	64	358	6	195	8	2.263	2.441	4.704
133	Pontestura	2.429	2.414	25	38	97	—	148	1	1.164	1.185	2.349
134	Ponti	1.071	1.065	15	9	32	—	42	—	533	528	1.061
135	Ponzano Monferrato	763	742	7	11	53	—	71	—	370	350	720
136	Ponzone	1.906	1.866	18	31	39	3	90	—	930	875	1.805
137	Pozzol Groppo	645	631	5	9	17	1	32	—	340	273	613
138	Pozzolo Formigaro	4.257	4.231	53	51	260	—	174	—	2.131	2.188	4.319
139	Prasco	577	573	4	10	21	—	26	—	282	280	562
140	Predosa	2.661	2.665	26	47	118	—	147	—	1.277	1.338	2.615
141	Quargento	1.602	1.585	16	36	83	—	125	—	738	785	1.523
142	Quattòrdio	1.711	1.734	20	24	74	4	61	—	883	864	1.747
143	Ricaldone	995	993	9	12	67	—	69	—	499	489	988
144	Rivalta Bòrmida	1.920	1.896	22	33	56	—	61	2	907	971	1.878
145	Rivarone	494	483	5	11	7	—	6	—	221	257	478
146	Roccaforte Ligure	364	355	1	1	6	—	24	—	180	157	337
147	Rocca Grimalda	1.926	1.908	22	31	110	—	131	—	935	943	1.878
148	Rocchetta Ligure	432	431	5	6	13	—	16	—	220	207	427
149	Rosignano Monferrato	2.239	2.194	23	34	136	—	213	—	1.074	1.032	2.106
150	Sala Monferrato	798	797	7	7	3	—	25	—	393	382	775
151	Sale	5.405	5.348	73	100	255	—	310	—	2.486	2.780	5.266

ALESSANDRIA-AOSTA

N. d'ordine	COMUNI	POPOLAZIONE RESIDENTE CENSITA al 15 ott. 1961	POPOLAZIONE RESIDENTE al 31 dic. 1961	ISCRIZIONI E CANCELLAZIONI ANAGRAFICHE NELL'ANNO 1962								POPOLAZIONE RESIDENTE al 31 dicembre 1962		
				Per movimento naturale		Per trasferimento di residenza						M	F	MF
				Nati vivi	Morti	Iscritti		Cancellati						
						da altro Comune	dal l'estero	per altro Comune	per l'estero					
152	San Cristòforo	744	742	9	11	6	—	20	—	365	361	726		
153	San Giòrgio Monferrato .	1.291	1.288	17	13	80	2	103	—	632	639	1.271		
154	San Salvatore Monferrato	4.886	4.854	62	58	169	—	218	3	2.296	2.510	4.806		
155	San Sebastiano Curone .	779	782	5	18	24	1	54	—	351	389	740		
156	Sant'Àgata Fòssili. . . .	599	593	5	5	11	—	27	—	273	304	577		
157	Sardigliano	746	744	5	5	19	1	44	—	370	350	720		
158	Sarezzano	1.450	1.431	21	14	85	6	70	—	738	721	1.459		
159	Serralunga di Crea	1.022	1.004	12	15	54	—	80	—	472	503	975		
160	Serravalle Scrivia	4.945	5.017	71	61	314	5	233	—	2.480	2.633	5.113		
161	Sezzadio	1.942	1.933	21	43	115	—	86	—	938	1.002	1.940		
162	Silvano d'Orba	1.931	1.933	19	22	55	—	97	—	938	950	1.888		
163	Solero	2.400	2.406	21	34	123	1	108	—	1.141	1.268	2.409		
164	Solonghello	490	477	3	7	6	—	32	—	219	228	447		
165	Spigno Monferrato	2.649	2.618	17	39	89	1	144	—	1.314	1.228	2.542		
166	Spineto Scrivia	531	540	4	12	7	—	38	—	239	262	501		
167	Stazzano	1.965	1.959	20	21	104	5	93	—	1.020	954	1.974		
168	Strevi	1.793	1.790	13	23	108	3	116	—	832	943	1.775		
169	Tagliolo Monferrato	1.340	1.321	15	19	52	—	47	—	683	639	1.322		
170	Tassarolo	557	546	8	7	10	—	17	—	264	276	540		
171	Terrùggia	846	836	8	17	33	1	64	—	396	401	797		
172	Terzo	1.001	991	8	12	42	1	82	1	479	468	947		
173	Ticineto	1.608	1.604	12	23	66	—	79	—	773	807	1.580		
174	Tortona	25.315	25.983	377	290	1.460	1095	1.554	11	13.289	13.771	27.060		
175	Treville	452	453	2	13	13	—	40	—	212	203	415		
176	Trisobbio	990	957	13	18	53	—	79	—	472	454	926		
177	Valenza	18.536	18.650	275	192	1.085	15	420	—	9.438	9.975	19.413		
178	Valmacca	1.731	1.729	9	22	40	—	63	—	820	873	1.693		
179	Vignale Monferrato	1.901	1.855	13	27	102	2	154	1	825	965	1.790		
180	Vignole Borbera	1.707	1.704	14	20	78	—	50	—	817	909	1.726		
181	Viguzzolo	2.921	2.917	28	33	182	—	145	—	1.475	1.474	2.949		
182	Villadeati	1.183	1.112	13	14	64	—	107	—	528	540	1.068		
183	Villalvèrnia	926	921	13	11	65	—	45	—	447	496	943		
184	Villamiròglio	610	609	2	12	12	1	26	—	304	282	586		
185	Villanova Monferrato	2.290	2.265	22	38	117	—	100	—	1.117	1.149	2.266		
186	Villaromagnano	804	802	12	13	48	—	35	—	416	398	814		
187	Visone	1.550	1.573	15	24	89	1	60	—	787	807	1.594		
188	Volpedo	1.533	1.525	28	21	68	—	42	—	777	781	1.558		
189	Volpeglino	245	247	2	4	9	—	18	—	125	111	236		
190	Voltàggio	1.308	1.305	8	15	28	—	181	—	554	591	1.145		
	PROVINCIA	478.613	479.036	5.497	6.426	22.705	1402	20.617	84	235.123	246.390	481.513		

AOSTA (VALLE D')

1	Allain	433	432	4	6	6	—	18	—	220	198	418
2	Antey Saint André	578	578	10	5	18	2	21	1	292	289	581
3	AOSTA	30.633	30.648	440	247	817	43	694	23	15.256	15.728	30.984
4	Arnaz	1.206	1.214	16	22	23	2	20	2	592	619	1.211

AOSTA

N. d'ordine	COMUNI	POPOLAZIONE RESIDENTE CENSITA al 15 ott. 1961	POPOLAZIONE RESIDENTE al 31 dic. 1961	ISCRIZIONI E CANCELLAZIONI ANAGRAFICHE NELL'ANNO 1962						POPOLAZIONE RESIDENTE al 31 dicembre 1962		
				Per movimento naturale		Per trasferimento di residenza				M	F	MF
				Nati vivi	Morti	Iscritti		Cancellati				
						da altro Comune	dall'estero	per altro Comune	per l'estero			
5	Arvier	821	823	13	11	14	1	26	—	425	389	814
6	Avise	430	430	5	8	8	—	8	—	241	186	427
7	Ayas.	1.139	1.138	12	13	23	—	14	—	569	577	1.146
8	Aymavilles	1.360	1.365	18	25	15	2	19	—	694	662	1.356
9	Bard	186	186	1	4	14	—	1	—	94	102	196
10	Bionaz.	282	284	7	3	19	—	7	—	167	133	300
11	Brissogne.	583	585	10	7	6	—	8	—	305	281	586
12	Brusson	1.102	1.103	15	19	18	—	15	—	528	574	1.102
13	Challant Saint Anselme	755	752	9	12	6	1	15	—	384	357	741
14	Challant Saint Victor	664	658	7	11	15	5	8	—	335	331	666
15	Chambave	931	931	8	8	19	1	18	—	465	468	933
16	Chamois	141	142	5	—	7	—	2	—	80	72	152
17	Champdepraz	729	729	13	14	17	—	10	—	379	356	735
18	Champorcher	563	558	11	14	10	1	13	—	277	276	553
19	Charvensod	1.480	1.478	26	21	81	—	68	—	805	691	1.496
20	Châtillon	3.894	3.891	72	47	136	—	93	2	1.956	2.001	3.957
21	Cogne	1.856	1.856	29	19	26	6	69	—	919	910	1.829
22	Courmayeur	1.657	1.650	20	19	59	4	51	3	822	838	1.660
23	Donnaz	2.051	2.044	32	26	19	3	43	—	1.022	1.007	2.029
24	Doues	498	500	5	5	12	1	2	—	251	260	511
25	Emarese	261	260	1	6	1	—	5	—	140	111	251
26	Ètroubles	503	504	8	7	46	—	18	—	295	238	533
27	Fènis	1.427	1.428	16	24	3	14	22	—	736	679	1.415
28	Fontainemore	694	688	3	11	4	1	6	—	322	357	679
29	Gaby	650	650	8	9	16	1	22	—	305	339	644
30	Gignod	1.005	1.003	8	13	16	—	25	—	504	485	989
31	Gressan	1.511	1.515	23	16	44	—	20	—	808	738	1.546
32	Gressoney - La Trinité	198	198	—	4	11	—	3	—	115	87	202
33	Gressoney Saint Jean	742	743	16	10	18	1	14	—	370	384	754
34	Hône	1.021	1.023	18	14	15	—	17	—	499	526	1.025
35	Introd	537	540	10	12	6	3	19	—	268	260	528
36	Issime	497	496	9	10	9	—	22	—	242	240	482
37	Issogne	1.393	1.392	16	14	13	2	18	—	705	686	1.391
38	Jovençon	384	382	6	6	7	—	13	—	203	173	376
39	La Magdeleine	94	93	1	1	1	—	2	—	49	43	92
40	La Salle	1.578	1.575	21	27	14	—	11	—	791	781	1.572
41	La Thuile	901	899	14	15	20	3	79	—	445	397	842
42	Lillianes	497	495	4	5	14	—	1	—	237	270	507
43	Montjovet	1.368	1.374	14	24	25	—	33	—	676	680	1.356
44	Morgex	1.245	1.228	14	12	40	—	59	—	608	603	1.211
45	Nus	2.077	2.070	34	24	25	5	32	—	1.048	1.030	2.078
46	Ollomont	211	211	4	5	1	—	5	—	101	105	206
47	Oyace	277	276	10	6	3	—	9	—	144	130	274
48	Perloz	582	582	7	10	5	1	3	—	297	285	582
49	Pollein	547	550	8	11	20	—	7	—	289	271	560
50	Pont-Bozet.	349	350	4	4	16	—	2	—	185	179	364
51	Pontey	475	474	6	8	4	2	2	2	241	233	474
52	Pont Saint Martin.	3.020	3.024	44	44	127	9	46	—	1.547	1.567	3.114

AOSTA-IMPERIA

N. d'ordine	COMUNI	POPOLAZIONE RESIDENTE CENSITA al 15 ott. 1961	POPOLAZIONE RESIDENTE al 31 dic. 1961	ISCRIZIONI E CANCELLAZIONI ANAGRAFICHE NELL'ANNO 1962						POPOLAZIONE RESIDENTE al 31 dicembre 1962		
				Per movimento naturale		Per trasferimento di residenza				M	F	MF
				Nati vivi	Morti	Iscritti		Cancellati				
						da altro Comune	dall'estero	per altro Comune	per l'estero			
53	Pré Saint Didier	667	673	8	10	41	—	18	—	346	348	694
54	Quart	2.082	2.080	32	23	39	7	54	—	1.074	1.007	2.081
55	Rhêmes Notre Dame	90	90	—	4	8	—	8	—	55	31	86
56	Rhêmes Saint Georges	281	281	3	3	1	1	14	—	135	134	269
57	Roisan	416	415	5	5	7	—	9	—	207	206	413
58	Saint Christophe	1.608	1.611	23	14	24	—	46	—	831	767	1.598
59	Saint Denis	445	444	2	4	—	2	8	—	225	211	436
60	Saint Marcel	1.051	1.055	10	16	12	1	17	—	514	531	1.045
61	Saint Nicolas	351	351	2	6	5	—	6	—	177	169	346
62	Saint Oyen	200	195	2	2	3	—	4	—	98	96	194
63	Saint Pierre	1.382	1.378	17	18	46	6	56	—	699	674	1.373
64	Saint Rémy	514	513	6	5	15	2	19	—	280	232	512
65	Saint Vincent	3.768	3.778	63	41	180	16	107	1	1.929	1.959	3.888
66	Sarre	1.731	1.734	28	19	32	5	42	—	865	873	1.738
67	Torgnon	621	621	9	10	13	—	19	—	320	294	614
68	Valgrisanche	427	429	9	3	16	—	19	—	231	201	432
69	Valpelline	731	734	15	8	29	—	42	—	400	328	728
70	Valsavaranche	295	294	4	5	2	—	3	—	159	133	292
71	Valtournanche	1.595	1.602	41	14	57	—	32	—	830	824	1.654
72	Verrayes	1.152	1.151	14	21	35	3	33	—	610	539	1.149
73	Verrès	2.519	2.532	42	26	103	2	78	—	1.275	1.300	2.575
74	Villeneuve	1.017	1.017	15	15	20	—	21	—	521	495	1.016
	PROVINCIA	100.959	100.976	1.465	1.190	2.600	159	2.413	34	51.029	50.534	101.563

PROVINCIA DI IMPERIA

1	Airole	542	537	5	5	10	7	26	8	263	257	520
2	Apricale	887	888	3	26	11	2	27	—	403	448	851
3	Aquila di Arròscia	318	315	5	4	1	—	16	—	158	143	301
4	Armo	205	205	2	4	3	—	11	—	98	97	195
5	Aurigo	597	597	4	9	13	—	29	—	312	264	576
6	Badalucco	2.117	2.120	24	23	33	1	52	—	1.050	1.053	2.103
7	Baiardo	715	717	6	15	7	1	6	—	339	371	710
8	Bordighera	11.252	11.295	139	101	613	37	395	21	5.382	6.185	11.567
9	Borghetto d'Arròscia	964	964	9	17	5	—	39	—	477	445	922
10	Borgomaro	1.567	1.561	15	39	21	3	63	—	727	771	1.498
11	Camporosso	2.921	2.927	54	32	141	5	111	—	1.498	1.486	2.984
12	Caravònica	367	366	7	5	6	—	12	—	192	170	362
13	Carpàsio	370	368	4	5	7	—	15	—	174	185	359
14	Castellaro	545	544	5	5	25	2	27	1	294	249	543
15	Castel Vittorio	891	890	5	17	17	1	19	—	445	432	877
16	Ceriana	1.904	1.902	18	27	20	4	12	—	941	964	1.905
17	Cervo	1.106	1.107	17	21	59	4	86	2	560	518	1.078
18	Cèsio	397	401	3	3	16	—	6	—	220	191	411
19	Chiusànico	899	902	12	10	11	4	18	—	459	442	901
20	Chiusavècchia	546	544	2	5	2	—	10	—	265	268	533
21	Cipressa	1.082	1.079	20	15	22	—	60	—	531	515	1.046

IMPERIA

N. d'ordine	COMUNI	POPOLAZIONE RESIDENTE CENSITA al 15 ott. 1961	POPOLAZIONE RESIDENTE al 31 dic. 1961	ISCRIZIONI E CANCELLAZIONI ANAGRAFICHE NELL'ANNO 1962						POPOLAZIONE RESIDENTE al 31 dicembre 1962		
				Per movimento naturale		Per trasferimento di residenza				M	F	MF
				Nati vivi	Morti	Iscritti		Cancellati				
						da altro Comune	dall'estero	per altro Comune	per l'estero			
22	Civezza	400	412	8	4	12	—	12	—	205	211	416
23	Còsio di Arròscia	733	725	7	11	4	—	23	—	352	350	702
24	Costarainera	595	591	14	6	20	—	35	—	267	317	584
25	Diano Arentino	468	464	3	8	9	—	6	—	225	237	462
26	Diano Castello	1.097	1.097	14	13	38	1	67	—	538	532	1.070
27	Diano Marina	4.556	4.569	69	58	348	17	192	1	2.245	2.507	4.752
28	Diano San Pietro	1.037	1.034	6	9	32	—	9	—	516	538	1.054
29	Dolceaacqua	1.937	1.944	21	28	83	7	51	7	967	1.002	1.969
30	Dolcedo	1.477	1.475	14	24	25	—	31	2	713	744	1.457
31	IMPÈRIA	34.995	35.180	517	318	1.748	108	1.327	121	17.086	18.701	35.787
32	Isolabona	761	762	7	10	6	4	24	—	364	381	745
33	Lucinasco	357	356	5	13	8	1	4	—	181	172	353
34	Mendatica	523	525	7	7	9	—	16	—	263	255	518
35	Molini di Triora	1.461	1.452	12	26	27	2	60	—	718	689	1.407
36	Montalto Ligure	640	641	8	8	16	—	23	—	307	327	634
37	Montegrosso Pian Latte	248	247	3	6	1	—	—	—	131	114	245
38	Olivetta San Michele	462	465	3	5	25	1	33	2	231	223	454
39	Ospedaletti	2.911	2.936	50	30	221	21	155	7	1.482	1.554	3.036
40	Perinaldo	1.202	1.216	7	22	35	7	53	—	600	590	1.190
41	Pietrabruna	804	802	5	11	5	—	16	—	395	390	785
42	Pieve di Teco	2.176	2.175	27	45	53	1	77	—	1.067	1.067	2.134
43	Pigna	2.001	2.213	28	35	102	510	641	140	985	1.052	2.037
44	Pompeiana	654	654	13	9	14	—	24	—	318	330	648
45	Pontedàssio	1.823	1.814	17	28	40	7	44	—	867	939	1.806
46	Pornàssio	931	927	11	9	36	—	33	—	483	449	932
47	Prelà	928	924	13	11	35	3	43	—	446	475	921
48	Ranzo	810	811	15	6	13	—	17	—	405	411	816
49	Rezzo	816	814	6	13	8	1	17	—	432	367	799
50	Riva Ligure	2.197	2.200	39	19	104	—	61	—	1.122	1.141	2.263
51	Rocchetta Nervina	444	437	3	13	11	—	19	1	222	196	418
52	San Bartolomeo del Cervo	1.931	1.941	30	22	177	12	110	—	984	1.044	2.028
53	San Biàgio della Cima	816	810	9	10	9	1	14	—	407	398	805
54	San Lorenzo al Mare	979	993	19	8	32	3	62	—	492	485	977
55	San Remo	55.209	55.443	831	614	3.094	195	1.229	65	27.251	30.404	57.655
56	Santo Stefano al Mare	1.581	1.573	22	15	69	—	52	—	770	827	1.597
57	Seborga	247	247	1	6	9	—	7	—	130	114	244
58	Soldano	636	637	6	8	24	3	17	—	341	304	645
59	Tàggia	10.896	10.949	205	102	517	21	261	—	5.484	5.845	11.329
60	Terzòrio	254	254	3	4	—	—	3	—	116	134	250
61	Triora	984	978	3	11	19	2	69	—	458	464	922
62	Vallebona	754	755	9	7	43	1	16	—	386	399	785
63	Vallecròsia	3.677	3.661	40	33	403	9	123	1	1.949	2.007	3.956
64	Vàsia	751	746	7	7	8	—	26	—	364	364	728
65	Ventimiglia	22.788	22.923	363	239	1.395	267	1.235	84	11.692	11.698	23.390
66	Vessàlico	445	445	5	11	5	1	14	—	219	212	431
67	Villa Faraldi	576	574	3	10	6	—	13	—	274	286	560
	PROVINCIA	202.160	203.020	2.867	2.300	9.941	1277	7.404	463	100.238	106.700	206.938

SAVONA

N. d'ordine	COMUNI	POPOLAZIONE RESIDENTE CENSITA al 15 ott. 1961	POPOLAZIONE RESIDENTE al 31 dic. 1961	ISCRIZIONI E CANCELLAZIONI ANAGRAFICHE NELL'ANNO 1962						POPOLAZIONE RESIDENTE al 31 dicembre 1962		
				Per movimento naturale		Per trasferimento di residenza				M	F	MF
				Nati vivi	Morti	Iscritti		Cancellati				
						da altro Comune	dal-l'e-stero	per altro Co-mune	per l'e-stero			

PROVINCIA DI SAVONA

1	Alàssio	11.645	11.685	144	122	429	29	240	4	5.612	6.309	11.921
2	Albenga	15.734	15.815	247	161	610	8	389	—	8.142	7.988	16.130
3	Albisola Marina	5.067	5.070	76	42	450	2	327	6	2.517	2.706	5.223
4	Albisola Superiore.	8.848	8.948	159	79	959	24	442	—	4.742	4.827	9.569
5	Altare	3.307	3.304	36	38	103	2	90	1	1.638	1.678	3.316
6	Andora.	3.328	3.361	61	37	204	31	124	1	1.807	1.688	3.495
7	Arnasco	403	403	5	6	7	—	6	—	201	202	403
8	Balestrino	429	425	6	4	7	—	8	—	186	240	426
9	Bardinetto	896	891	11	8	29	1	41	—	438	445	883
10	Bergeggi	681	682	7	7	30	5	38	—	319	360	679
11	Boissano	284	288	8	2	11	—	33	—	142	130	272
12	Borghetto Santo Spiri- to.	1.451	1.451	24	12	88	—	51	—	771	729	1.500
13	Bòrgio Verezzi	1.546	1.544	23	23	103	3	65	—	740	845	1.585
14	Bòrmita	718	722	7	11	3	—	14	—	360	347	707
15	Càiro Montenotte	13.935	13.968	198	127	380	9	443	—	7.045	6.940	13.985
16	Càlice Ligure	1.357	1.353	20	17	29	2	24	—	689	674	1.363
17	Calizzano.	2.165	2.159	22	30	34	—	53	—	1.057	1.075	2.132
18	Càrcare	4.764	4.754	65	41	190	—	152	—	2.355	2.461	4.816
19	Casanova Lerrone.	1.106	1.108	16	25	5	—	20	3	542	539	1.081
20	Castelbianco	367	370	5	10	4	1	9	—	187	174	361
21	Castelvècchio di Rocca Barbena	364	363	1	4	7	—	18	—	177	172	349
22	Celle Ligure	3.976	3.973	50	44	162	4	104	1	1.926	2.114	4.040
23	Cèngio	4.375	4.392	65	39	106	—	135	—	2.225	2.164	4.389
24	Ceriale.	2.602	2.597	42	22	58	2	84	2	1.287	1.304	2.591
25	Cisano sul Neva	811	810	10	11	7	—	21	—	391	404	795
26	Cossèria	1.076	1.079	15	8	26	—	54	—	544	514	1.058
27	Dego.	2.731	2.730	19	49	82	—	91	—	1.418	1.273	2.691
28	Erli	471	469	4	7	4	—	17	1	232	220	452
29	Finale Ligure.	12.623	12.698	159	140	481	33	244	5	6.304	6.678	12.982
30	Garlenda.	401	400	1	9	12	—	18	—	202	184	386
31	Giustènice	666	667	10	9	17	—	33	—	330	322	652
32	Giusvalla.	627	617	4	9	10	3	35	1	300	289	589
33	Laiguèglia	2.058	2.064	38	19	107	2	68	—	1.050	1.074	2.124
34	Loano	9.166	9.263	119	95	836	30	426	—	4.614	5.113	9.727
35	Magliolo	597	597	7	5	2	—	15	—	308	278	586
36	Màllare.	1.529	1.518	13	16	8	—	13	1	788	721	1.509
37	Massimino	297	294	5	1	5	—	10	—	149	144	293
38	Millèsimo.	3.213	3.224	40	34	128	2	104	—	1.590	1.666	3.256
39	Miòglia.	809	800	6	8	11	1	30	—	396	384	780
40	Murialdo	1.353	1.346	12	15	15	1	42	1	697	619	1.316
41	Nasino.	371	372	3	6	10	—	9	—	195	175	370
42	Noli	2.948	2.993	40	33	212	5	133	—	1.477	1.607	3.084
43	Onzo.	300	301	1	8	7	—	8	—	132	161	293
44	Oreo Feglino	867	867	10	8	10	—	30	—	445	404	849

SAVONA-GENOVA

N. d'ordine	COMUNI	POPOLAZIONE RESIDENTE CENSITA al 15 ott. 1961	POPOLAZIONE RESIDENTE al 31 dic. 1961	ISCRIZIONI E CANCELLAZIONI ANAGRAFICHE NELL'ANNO 1962						POPOLAZIONE RESIDENTE al 31 dicembre 1962		
				Per movimento naturale		Per trasferimento di residenza				M	F	MF
				Nati vivi	Morti	Iscritti		Cancellati				
						da altro Comune	dal- l'e- stero	per altro Co- mune	per l'e- stero			
45	Ortovero	903	908	7	14	12	—	22	—	471	420	891
46	Osiglia	803	798	8	8	15	—	16	—	417	380	797
47	Pàllare	1.186	1.181	15	8	18	—	40	—	607	559	1.166
48	Piana Crixia	1.299	1.275	8	12	21	—	83	—	611	598	1.209
49	Pietra Ligure	5.460	5.480	85	35	412	5	176	—	2.591	3.180	5.771
50	Plòdio	410	410	2	2	15	—	17	—	202	206	408
51	Pontinvrea	643	632	6	8	21	—	36	—	317	298	615
52	Quiliano	6.295	6.293	99	80	280	13	267	—	3.175	3.163	6.338
53	Rialto	566	564	3	5	4	—	10	—	296	260	556
54	Roccavignale	1.051	1.048	11	11	24	—	35	—	542	495	1.037
55	Sassello	2.550	2.540	24	44	49	2	66	—	1.213	1.292	2.505
56	SAVONA	72.115	72.047	916	897	3.304	46	1.735	24	35.225	38.432	73.657
57	Spotorno	2.773	2.773	38	27	116	12	58	1	1.376	1.477	2.853
58	Stella	2.359	2.354	24	26	46	—	129	—	1.151	1.118	2.269
59	Stellanello	1.011	1.012	13	14	7	2	17	—	520	483	1.003
60	Tèstico	346	345	5	4	2	—	21	—	165	162	327
61	Toirano	1.174	1.169	10	17	30	—	43	—	574	575	1.149
62	Tovo San Giacomo	1.381	1.369	17	17	29	—	28	—	700	670	1.370
63	Urbe	1.503	1.497	10	27	21	—	47	2	701	751	1.452
64	Vado Ligure	10.156	10.170	130	96	490	5	340	2	5.206	5.151	10.357
65	Varazze	14.141	14.144	153	186	476	14	306	10	6.832	7.453	14.285
66	Vendone	454	454	8	8	—	—	3	—	235	216	451
67	Vezi Pòrtio	492	490	3	6	10	—	28	—	223	246	469
68	Villanova d'Albenga	1.099	1.098	11	7	27	—	22	—	545	562	1.107
69	Zuccarello	410	410	3	3	10	—	15	—	212	193	405
	PROVINCIA	262.842	263.196	3.423	2.963	11.437	299	7.871	66	130.774	136.681	267.455

PROVINCIA DI GENOVA

1	Arenzano	6.511	6.577	83	60	381	8	179	—	3.317	3.493	6.810
2	Avegno	1.626	1.630	10	22	44	—	34	—	845	783	1.628
3	Bargagli	2.504	2.492	20	30	94	—	94	—	1.274	1.208	2.482
4	Bogliasco	3.847	3.859	49	39	156	30	188	14	1.828	2.025	3.853
5	Borzonasca	3.326	3.315	45	43	51	—	123	—	1.606	1.639	3.245
6	Busalla	5.213	5.224	78	63	215	3	184	—	2.536	2.737	5.273
7	Camogli	8.281	8.267	93	115	282	14	269	1	3.857	4.414	8.271
8	Campo Ligure	3.881	3.888	49	40	95	3	111	—	1.821	2.063	3.884
9	Campomorone	6.080	6.094	63	74	228	—	142	—	2.991	3.178	6.169
10	Carasco	1.676	1.685	19	20	68	—	54	1	813	884	1.697
11	Casarza Ligure	2.763	2.748	39	30	59	10	51	—	1.400	1.375	2.775
12	Casella	1.338	1.339	21	19	81	—	58	—	688	676	1.364
13	Castiglione Chiavarese	1.957	1.968	24	23	36	—	48	—	977	980	1.957
14	Cerànesi	3.176	3.158	32	43	150	—	119	—	1.624	1.554	3.178
15	Chiàvari	24.603	24.762	299	284	1.253	88	842	46	11.671	13.559	25.230
16	Cicagna	2.436	2.439	35	31	74	4	68	2	1.164	1.287	2.451
17	Cogoleto	8.180	8.174	86	142	151	1	155	—	4.000	4.115	8.115
18	Cogorno	2.779	2.786	28	27	105	2	86	3	1.386	1.419	2.805

GENOVA

N. d'ordine	COMUNI	POPOLAZIONE RESIDENTE CENSITA al 15 ott. 1961	POPOLAZIONE RESIDENTE al 31 dic. 1961	ISCRIZIONI E CANCELLAZIONI ANAGRAFICHE NELL'ANNO 1962						POPOLAZIONE RESIDENTE al 31 dicembre 1962		
				Per movimento naturale		Per trasferimento di residenza				M	F	MF
				Nati vivi	Morti	Iscritti		Cancellati				
						da altro Comune	dal-l'e-stero	per altro Co-mune	per l'e-stero			
19	Corèglia Ligure	403	399	6	—	12	3	8	—	214	198	412
20	Crocefieschi	800	793	9	14	15	—	12	—	412	379	791
21	Davagna	1.904	1.898	14	33	58	1	74	—	943	921	1.864
22	Fàscia	254	251	—	1	—	—	9	—	135	106	241
23	Favale di Màlvaro	670	670	6	6	25	1	10	—	337	349	686
24	Fontanigorda	851	851	4	19	14	—	32	—	408	410	818
25	GENOVA	784.194	784.664	9.734	8.747	22.620	962	6.190	102	382.755	420.236	802.991
26	Gorreto	463	459	3	8	8	—	24	—	212	226	438
27	Isola del Cantone	2.321	2.305	18	36	58	1	99	—	1.093	1.154	2.247
28	Lavagna	11.064	11.114	165	139	547	17	346	2	5.350	6.006	11.356
29	Lèivi	1.108	1.106	6	16	11	2	26	—	542	541	1.083
30	Lòrsica	974	974	7	9	1	—	3	—	482	488	970
31	Lumarzo	1.526	1.527	14	32	14	1	39	—	738	747	1.485
32	Masone	4.138	4.144	70	42	43	1	78	—	2.059	2.079	4.138
33	Mele	2.736	2.741	28	41	73	2	77	—	1.332	1.394	2.726
34	Mezzànego	1.554	1.545	14	26	28	1	59	—	773	730	1.503
35	Mignànego	3.339	3.338	40	37	124	—	152	—	1.675	1.638	3.313
36	Mocònesi	2.174	2.168	24	23	54	1	68	—	1.088	1.068	2.156
37	Monèglia	2.712	2.722	41	37	58	1	56	—	1.355	1.374	2.729
38	Montebruno	649	645	4	6	6	—	18	—	337	294	631
39	Montòggio	2.267	2.265	22	32	49	—	109	—	1.086	1.109	2.195
40	Ne	3.290	3.292	27	37	19	8	64	3	1.649	1.593	3.242
41	Neirone	1.449	1.450	12	22	36	1	41	—	745	691	1.436
42	Orero	886	889	13	18	24	2	20	—	449	441	890
43	Pieve Ligure	2.256	2.242	12	31	143	1	112	—	1.069	1.186	2.255
44	Portofino	1.011	1.002	13	18	43	—	64	—	457	519	976
45	Propata	410	404	3	6	3	—	15	—	200	189	389
46	Rapallo	20.606	20.762	278	232	1.207	70	372	18	9.995	11.700	21.695
47	Recco	6.201	6.234	90	73	304	11	172	1	3.031	3.362	6.393
48	Rezzoaglio	2.757	2.752	22	37	27	—	61	—	1.348	1.355	2.703
49	Ronco Scrivia	5.134	5.121	55	65	214	2	223	—	2.505	2.599	5.104
50	Rondanina	204	199	1	—	2	—	13	—	111	78	189
51	Rossiglione	4.203	4.204	48	56	62	—	66	—	2.084	2.108	4.192
52	Rovegno	1.166	1.160	8	22	36	—	32	—	578	572	1.150
53	San Colombano Certèno- li	2.490	2.480	21	36	11	2	60	—	1.200	1.218	2.418
54	Santa Margherita Ligu- re	11.787	11.817	165	167	402	26	358	—	5.591	6.294	11.885
55	Sant'Olcese	5.127	5.140	56	66	213	3	139	—	2.618	2.589	5.207
56	Santo Stèfano d'Àveto	2.001	2.008	21	25	26	—	44	—	967	1.019	1.986
57	Savignone	2.211	2.217	28	27	90	1	73	—	1.096	1.140	2.236
58	Serra Riccò	6.272	6.273	77	89	273	—	243	—	3.168	3.123	6.291
59	Sestri Levante	19.151	19.175	247	171	478	42	367	14	9.358	10.032	19.390
60	Sori	4.663	4.667	52	61	125	2	123	—	2.309	2.353	4.662
61	Tiglieto	780	777	2	20	21	—	14	—	363	403	766
62	Torriglia	2.921	2.907	19	63	94	—	118	1	1.405	1.433	2.838
63	Tribogna	695	692	4	9	20	—	32	—	345	330	675
64	Ùscio	2.383	2.389	21	48	68	—	73	—	1.158	1.199	2.357

GENOVA-LA SPEZIA-VARESE

N. d'ordine	COMUNI	POPOLAZIONE RESIDENTE CENSITA al 15 ott. 1961	POPOLAZIONE RESIDENTE al 31 dic. 1961	ISCRIZIONI E CANCELLAZIONI ANAGRAFICHE NELL'ANNO 1962						POPOLAZIONE RESIDENTE al 31 dicembre 1962		
				Per movimento naturale		Per trasferimento di residenza				M	F	MF
				Nati vivi	Morti	Iscritti		Cancellati				
						da altro Comune	dal-l'esterò	per altro Comune	per l'esterò			
65	Valbrenna	1.186	1.171	5	15	15	—	35	—	582	559	1.141
66	Vòbbia.	1.019	1.021	6	26	9	3	31	—	501	481	982
67	Zoagli	2.554	2.553	22	46	70	3	85	—	1.159	1.358	2.517
	PROVINCIA	1031.091	1031.982	12.680	11.895	31.376	1334	13.344	208	503.165	548.760	1051.925

PROVINCIA DI LA SPEZIA

1	Amèglia	3.740	3.760	55	34	99	—	89	1	1.846	1.944	3.790
2	Arcola	8.093	8.146	88	80	317	1	383	—	4.026	4.063	8.089
3	Beverino	2.259	2.251	36	20	32	4	86	—	1.105	1.112	2.217
4	Bolano.	3.131	3.135	43	33	105	—	103	—	1.559	1.588	3.147
5	Bonassola	1.429	1.422	11	23	26	—	29	—	665	742	1.407
6	Borghetto di Vara	1.255	1.256	9	19	24	5	36	—	611	628	1.239
7	Brugnato.	1.003	1.002	10	10	39	2	76	—	458	509	967
8	Càlice al Cornoviglio	1.888	1.886	20	21	42	3	102	3	932	893	1.825
9	Carro	915	918	9	14	10	—	14	—	426	483	909
10	Carròdano	888	877	11	10	23	—	65	—	389	447	836
11	Castelnuovo Magra	5.842	5.816	102	57	192	4	171	1	2.919	2.966	5.885
12	Dèiva Marina.	1.481	1.487	21	22	60	—	78	—	749	719	1.468
13	Follo.	3.430	3.406	58	34	96	2	159	1	1.593	1.775	3.368
14	Framura	1.042	1.042	8	11	43	—	62	—	505	515	1.020
15	LA SPÈZIA	121.923	122.205	1.787	1.314	4.157	91	2.614	2	59.856	64.454	124.310
16	Lèrici	13.563	13.522	156	173	317	28	294	—	6.402	7.154	13.556
17	Lèvanto	6.257	6.258	92	72	126	1	127	1	3.096	3.181	6.277
18	Maissana.	1.295	1.288	17	15	33	—	68	—	628	627	1.255
19	Monterosso al Mare	2.010	2.013	20	23	47	6	64	—	987	1.012	1.999
20	Ortonovo	5.212	5.219	91	45	141	5	165	—	2.653	2.593	5.246
21	Pignone	879	875	8	12	8	—	43	—	424	412	836
22	Portovènere	5.335	5.322	69	42	230	2	276	—	2.617	2.688	5.305
23	Riccò del Golfo di Spèzia	3.046	3.033	36	25	68	—	111	—	1.461	1.540	3.001
24	Riomaggiore	3.066	3.057	24	32	39	4	92	—	1.471	1.529	3.000
25	Rocchetta di Vara	1.311	1.315	19	17	40	—	77	—	649	631	1.280
26	Santo Stèfano di Magra.	5.908	5.912	100	55	247	2	195	—	2.973	3.038	6.011
27	Sarzana	16.986	16.989	237	186	500	7	529	11	8.322	8.685	17.007
28	Sesta Gòdano.	2.389	2.367	24	23	58	—	159	—	1.138	1.129	2.267
29	Varese Ligure.	4.710	4.666	54	58	89	5	158	9	2.166	2.423	4.589
30	Vernazza.	2.014	2.005	27	25	22	1	69	1	962	998	1.960
31	Vezzano Ligure.	5.981	5.978	69	60	262	11	307	—	2.990	2.963	5.953
32	Zignano	975	975	11	11	12	2	72	—	482	435	917
	PROVINCIA	239.256	239.403	3.322	2.576	7.504	186	6.873	30	117.060	123.876	240.936

PROVINCIA DI VARESE

1	Agra.	285	282	7	5	4	—	12	—	127	149	276
2	Albizzate.	3.676	3.732	78	36	190	6	192	—	1.843	1.935	3.778
3	Angera.	4.397	4.431	58	49	160	9	113	1	2.109	2.386	4.495
4	Arcisate	5.344	5.393	85	65	374	9	162	8	2.729	2.897	5.626
5	Arsago Sèprio.	2.670	2.682	47	29	171	7	109	—	1.366	1.403	2.769

VARESE

N. d'ordine	COMUNI	POPOLAZIONE RESIDENTE CENSITA al 15 ott. 1961	POPOLAZIONE RESIDENTE al 31 dic. 1961	ISCRIZIONI E CANCELLAZIONI ANAGRAFICHE NELL'ANNO 1962						POPOLAZIONE RESIDENTE al 31 dicembre 1962		
				Per movimento naturale		Per trasferimento di residenza				M	F	MF
				Nati vivi	Morti	Iscritti		Cancellati				
						da altro Comune	dal l'estero	per altro Comune	per l'estero			
6	Azzate	2.949	2.928	57	31	158	—	96	—	1.478	1.538	3.016
7	Àzzio	526	530	5	4	38	2	41	—	247	283	530
8	Barasso	1.149	1.150	15	17	100	1	71	—	563	615	1.178
9	Bardello	852	871	15	14	72	4	65	9	432	442	874
10	Bèdero Valcuvia	380	380	5	4	22	1	18	—	187	199	386
11	Besano	1.137	1.144	33	15	177	—	97	3	598	641	1.239
12	Besnate	3.472	3.525	67	35	215	3	108	—	1.797	1.870	3.667
13	Besozzo	6.629	6.703	98	67	331	33	194	5	3.281	3.618	6.899
14	Biandronno	1.812	1.819	34	17	140	5	100	7	910	964	1.874
15	Bisuschio	2.447	2.466	58	22	206	5	148	—	1.259	1.306	2.565
16	Bòdio Lomnago	764	754	4	13	36	—	36	—	357	388	745
17	Brèbbia	2.252	2.253	34	22	133	16	101	—	1.120	1.193	2.313
18	Bregano	420	415	9	8	16	—	24	—	189	219	408
19	Brenta	1.131	1.136	18	20	78	—	67	—	586	559	1.145
20	Brezzo di Bèdero	683	684	10	15	61	3	21	—	339	383	722
21	Brinzio	527	528	8	6	4	—	5	—	247	282	529
22	Brissago-Valtravaglia	599	602	4	12	15	—	17	1	267	324	591
23	Brunello	427	423	15	5	48	—	34	—	218	229	447
24	Brusimpiano	705	710	9	12	85	—	15	—	363	414	777
25	Buguggiate	1.013	1.036	31	7	131	2	69	—	554	570	1.124
26	Busto Arsizio	64.367	64.679	1.155	603	2.912	97	1.347	22	32.213	34.658	66.871
27	Cadegliano-Viconago	1.609	1.628	31	35	243	—	130	—	842	895	1.737
28	Cadrezzate	1.052	1.076	14	13	98	2	59	—	535	583	1.118
29	Cairate	5.850	5.919	101	62	475	11	286	—	3.065	3.093	6.158
30	Cantello	3.588	3.630	70	51	256	—	199	2	1.801	1.903	3.704
31	Caravate	1.982	1.989	35	28	113	—	72	1	993	1.043	2.036
32	Cardano al Campo	6.548	6.552	111	65	497	—	290	—	3.323	3.482	6.805
33	Carnago	3.642	3.634	63	36	169	—	182	—	1.799	1.849	3.648
34	Caronno Pertusella	7.298	7.318	115	81	394	—	114	—	3.682	3.950	7.632
35	Caronno Varesino	3.170	3.221	63	21	136	1	140	—	1.630	1.630	3.260
36	Casale Litta	1.953	1.984	23	15	83	7	74	—	995	1.013	2.008
37	Casalzuigno	906	921	14	16	47	4	16	—	435	519	954
38	Casciago	2.165	2.160	35	18	111	19	114	—	1.077	1.116	2.193
39	Casorate Sempione	3.843	3.869	67	39	202	7	163	1	1.910	2.032	3.942
40	Cassano Magnago	12.809	13.083	272	109	719	13	460	—	6.699	6.819	13.518
41	Cassano Valcuvia	495	495	5	9	20	—	14	—	241	256	497
42	Castellanza	12.140	12.199	220	143	711	9	412	—	6.095	6.489	12.584
43	Castello Cabiaglio	416	422	7	2	24	—	19	—	208	224	432
44	Castelsèprio	866	852	13	7	57	—	34	—	434	447	881
45	Castelveccana	2.024	2.013	21	21	109	7	91	—	930	1.108	2.038
46	Castiglione Olona	4.815	4.868	94	46	303	1	128	1	2.546	2.545	5.091
47	Castronno	2.754	2.806	58	38	146	—	64	—	1.475	1.433	2.908
48	Cavària con Premezzo	3.601	3.593	80	22	247	1	143	—	1.908	1.848	3.756
49	Cazzago Bràbbia	689	698	13	6	19	1	6	—	332	387	719
50	Cislago	5.832	5.881	110	52	257	—	123	—	3.005	3.068	6.073
51	Cittiglio	2.417	2.420	43	32	191	1	111	—	1.230	1.282	2.512
52	Clivio	1.121	1.127	22	22	70	—	52	—	552	593	1.145
53	Còcquio-Trevisago	3.448	3.416	45	41	103	2	138	—	1.596	1.791	3.387

N. d'ordine	COMUNI	POPOLAZIONE RESIDENTE CENSITA al 15 ott. 1961	POPOLAZIONE RESIDENTE al 31 dic. 1961	ISCRIZIONI E CANCELLAZIONI ANAGRAFICHE NELL'ANNO 1962						POPOLAZIONE RESIDENTE al 31 dicembre 1962		
				Per movimento naturale		Per trasferimento di residenza				M	F	MF
				Nati vivi	Morti	Iscritti		Cancellati				
						da altro Comune	dal l'estero	per altro Comune	per l'estero			
54	Comabbio	693	699	16	3	27	—	43	—	317	379	696
55	Comerio	1.710	1.722	31	25	199	—	87	—	880	960	1.840
56	Cremenaga	455	469	6	3	66	2	30	—	255	255	510
57	Cròsio della Valle	341	348	5	2	22	—	21	—	173	179	352
58	Cuasso al Monte	2.313	2.320	35	33	236	4	99	—	1.189	1.274	2.463
59	Cugliate-Fabiasco	1.271	1.295	30	26	207	2	93	10	726	679	1.405
60	Cunardo	1.547	1.550	21	13	96	6	39	5	753	863	1.616
61	Curiglia con Monteviasco	487	482	2	5	16	—	13	—	241	241	482
62	Cuveglia	1.510	1.513	24	20	116	5	67	—	721	850	1.571
63	Cùvio	925	936	13	12	60	—	45	—	465	487	952
64	Davèrio	1.242	1.243	21	19	126	3	33	—	656	685	1.341
65	Dumenza	1.201	1.199	24	18	49	1	60	—	564	631	1.195
66	Duno	153	153	2	2	3	—	1	—	67	88	155
67	Fagnano Olona	8.140	8.242	123	63	417	5	173	—	4.254	4.297	8.551
68	Ferno	3.436	3.480	58	20	272	8	196	3	1.774	1.825	3.599
69	Ferrera di Varese	472	482	7	10	34	2	8	—	231	276	507
70	Gallarate	35.477	35.727	561	362	2.142	23	1.230	14	17.393	19.454	36.847
71	Galliate Lombardo	429	432	4	4	44	—	54	—	207	215	422
72	Gavirate	6.542	6.641	104	68	578	22	314	—	3.306	3.657	6.963
73	Gazzada Schianno	3.961	4.006	63	38	190	6	115	—	2.019	2.093	4.112
74	Gemònio	1.964	1.982	37	23	117	6	61	—	980	1.078	2.058
75	Gerenzano	5.520	5.556	87	53	99	12	135	—	2.763	2.803	5.566
76	Germignaga	3.031	3.036	59	38	208	5	184	3	1.466	1.617	3.083
77	Golasecca	2.150	2.140	45	25	127	2	65	—	1.056	1.168	2.224
78	Gorla Maggiore	3.171	3.191	54	33	146	2	72	—	1.611	1.677	3.288
79	Gorla Minore	5.073	5.107	81	55	261	2	173	—	2.538	2.685	5.223
80	Gornate-Olona	1.476	1.456	26	18	72	—	56	—	721	759	1.480
81	Grantola	669	667	22	8	65	2	31	—	352	365	717
82	Inarzo	601	590	14	9	16	—	30	—	283	298	581
83	Induno Olona	5.648	5.741	121	63	386	4	255	2	2.912	3.020	5.932
84	Ispra	2.662	2.683	43	45	251	11	111	1	1.424	1.417	2.841
85	Jerago con Orago	3.328	3.322	48	40	198	—	150	—	1.647	1.731	3.378
86	Lavena-Ponte Tresa	2.186	2.210	37	10	293	4	90	1	1.223	1.220	2.443
87	Laveno-Mombello	7.399	7.460	112	100	420	11	183	—	3.578	4.142	7.720
88	Leggiuno-Sangiano	3.406	3.412	50	46	190	10	112	1	1.673	1.830	3.503
89	Lonate Ceppino	2.624	2.665	48	19	233	18	74	—	1.430	1.441	2.871
90	Lonate Pozzolo	8.073	8.097	140	93	469	7	322	—	4.207	4.091	8.298
91	Lozza	827	835	11	7	51	—	35	—	405	450	855
92	Luino	11.275	11.303	189	143	692	33	353	22	5.588	6.111	11.699
93	Luvinate	810	814	14	7	55	3	44	—	411	424	835
94	Maccagno	1.990	1.997	37	28	135	7	151	—	959	1.038	1.997
95	Malgesso	673	695	8	8	41	4	20	—	353	367	720
96	Malnate	8.973	9.020	155	112	474	29	268	—	4.431	4.867	9.298
97	Marchirolo	1.049	1.048	28	12	215	4	130	—	568	585	1.153
98	Marnate	3.452	3.476	51	29	213	—	117	—	1.841	1.753	3.594
99	Màrzio	245	246	1	2	9	—	7	—	124	123	247
100	Masciago Primo	179	171	3	2	2	—	6	—	97	71	168
101	Mercallo	1.051	1.057	11	18	84	—	32	—	528	574	1.102

VARESE-COMO

N. d'ordine	COMUNI	POPOLAZIONE RESIDENTE CENSITA al 15 ott. 1961	POPOLAZIONE RESIDENTE al 31 dic. 1961	ISCRIZIONI E CANCELLAZIONI ANAGRAFICHE NELL'ANNO 1962						POPOLAZIONE RESIDENTE al 31 dicembre 1962		
				Per movimento naturale		Per trasferimento di residenza				M	F	MF
				Nati vivi	Morti	Iscritti		Cancellati				
						da altro Comune	dal-l'e-stero	per altro Co-mune	per l'e-stero			
102	Mesenzana	703	706	8	13	83	—	44	—	361	379	740
103	Montegrino-Valtravaglia .	946	941	10	18	57	1	28	—	451	512	963
104	Monvalle	1.051	1.054	23	18	49	—	31	—	506	571	1.077
105	Morazzone	2.854	2.868	48	34	263	—	118	—	1.497	1.530	3.027
106	Mornago	2.492	2.515	34	31	150	10	114	—	1.294	1.270	2.564
107	Oggiona con Santo Stè- fano	2.067	2.072	24	25	166	—	100	1	1.026	1.110	2.136
108	Olgiate Olona	6.235	6.268	92	64	279	1	188	—	3.114	3.274	6.388
109	Origgio	4.454	4.471	77	43	119	—	82	—	2.193	2.349	4.542
110	Orino	453	454	6	8	36	9	10	—	230	257	487
111	Osmate Lentate	363	362	6	4	32	—	28	—	181	187	368
112	Pino sulla sponda del La- go Maggiore	295	298	2	3	53	—	25	—	179	146	325
113	Porto Cerèsio	1.970	1.974	34	22	328	2	109	8	1.115	1.084	2.199
114	Porto Valtravaglia	2.313	2.309	32	28	126	6	82	6	1.080	1.277	2.357
115	Ràncio Valcuvia	563	559	10	7	28	—	18	—	265	307	572
116	Ranco	742	738	9	5	24	2	25	—	357	386	743
117	Sàltrio	1.417	1.427	27	10	178	—	66	—	720	836	1.556
118	Samarate	10.041	10.050	199	97	588	9	371	—	5.120	5.258	10.378
119	Saronno	25.190	25.284	440	259	1.156	13	507	—	12.521	13.606	26.127
120	Sesto Calende	7.832	7.831	121	80	499	7	233	—	3.916	4.229	8.145
121	Solbiate Arno	2.498	2.551	46	22	330	2	101	—	1.390	1.416	2.806
122	Solbiate Olona	3.249	3.276	60	27	214	6	154	—	1.685	1.690	3.375
123	Somma Lombardo	13.296	13.371	252	114	706	23	400	1	6.698	7.139	13.837
124	Sumirago	3.519	3.487	48	42	241	—	126	—	1.837	1.771	3.608
125	Taino	2.304	2.298	30	33	152	26	93	—	1.123	1.257	2.380
126	Ternate	1.304	1.309	25	12	121	—	69	—	658	716	1.374
127	Tradate	13.314	13.493	249	135	796	6	379	3	6.822	7.205	14.027
128	Travedona-Monate	2.286	2.305	40	36	148	10	96	—	1.178	1.193	2.371
129	Tronzano Lago Maggiore.	269	266	4	7	11	—	11	—	122	141	263
130	Uboldo	5.671	5.694	113	55	323	6	124	5	2.937	3.015	5.952
131	Valganna	1.151	1.155	21	13	137	—	90	1	593	616	1.209
132	Varano Borghi	2.011	1.992	29	28	99	—	84	—	945	1.063	2.008
133	VARESE	66.963	67.043	1.062	735	3.651	143	2.335	39	32.560	36.230	68.790
134	Vedano Olona	4.535	4.543	81	52	210	4	83	11	2.244	2.448	4.692
135	Veddasca	938	932	9	21	14	1	30	—	407	498	905
136	Venegono Inferiore	3.127	3.145	49	27	98	—	72	—	1.556	1.637	3.193
137	Venegono Superiore	3.519	3.504	83	36	272	—	133	—	1.768	1.922	3.690
138	Vergiate	5.766	5.826	74	84	298	10	194	1	2.884	3.045	5.929
139	Viggiù	3.803	3.782	76	55	301	4	225	6	1.812	2.065	3.877
140	Vizzola Ticino	568	575	12	4	34	—	52	—	277	288	565
	PROVINCIA	581.528	584.674	9.951	6.252	34.469	855	19.914	205	291.699	311.879	603.578

PROVINCIA DI COMO

1	Abbadia Lariana	2.124	2.119	51	29	151	—	90	—	1.078	1.124	2.202
2	Airuno	1.690	1.691	35	19	104	—	76	—	848	887	1.735
3	Albavilla	3.674	3.687	51	40	174	1	96	—	1.794	1.983	3.777

COMO

N. d'ordine	COMUNI	POPOLAZIONE RESIDENTE CENSITA al 15 ott. 1961	POPOLAZIONE RESIDENTE al 31 dic. 1961	ISCRIZIONI E CANCELLAZIONI ANAGRAFICHE NELL'ANNO 1962						POPOLAZIONE RESIDENTE al 31 dicembre 1962		
				Per movimento naturale		Per trasferimento di residenza				M	F	MF
				Nati vivi	Morti	Iscritti		Cancellati				
						da altro Comune	dal-l'e-sterò	per altro Co-mune	per l'e-sterò			
4	Albese con Cassano	2.834	2.844	38	42	61	1	48	—	1.337	1.517	2.854
5	Albiolo	1.534	1.523	27	12	88	—	77	—	738	811	1.549
6	Alsèrio	677	673	11	10	38	—	35	—	336	341	677
7	Alzate Brianza	2.488	2.493	36	30	118	1	82	—	1.283	1.253	2.536
8	Annone di Brianza	1.323	1.318	18	14	28	—	38	—	655	657	1.312
9	Anzano del Parco	1.165	1.165	18	14	42	—	55	—	574	582	1.156
10	Appiano Gentile	4.201	4.232	75	58	160	2	91	—	2.031	2.289	4.320
11	Argegno	830	830	12	12	30	1	28	—	388	445	833
12	Aròsio	2.622	2.609	39	33	120	—	112	—	1.341	1.282	2.623
13	Asso	2.604	2.619	42	28	119	—	104	—	1.304	1.344	2.648
14	Ballàbio	1.097	1.087	20	13	45	3	19	—	575	548	1.123
15	Barni	361	365	6	4	19	—	3	—	193	190	383
16	Barzago	1.855	1.860	17	24	94	—	59	—	950	938	1.888
17	Barzanò	3.005	3.001	50	31	95	—	104	—	1.450	1.561	3.011
18	Bàrzio	1.158	1.151	21	16	66	—	65	—	563	594	1.157
19	Bellàgio	3.536	3.551	55	50	85	12	100	2	1.724	1.827	3.551
20	Bellano	4.189	4.184	76	60	97	—	130	—	1.960	2.207	4.167
21	Bene Lario	317	320	2	3	5	2	3	—	171	152	323
22	Beregazzo con Figliaro	1.465	1.473	21	10	50	—	63	—	692	779	1.471
23	Binago	2.725	2.760	47	26	96	1	113	13	1.261	1.491	2.752
24	Bizzarone	822	813	11	8	41	—	31	—	399	427	826
25	Blessagno	260	258	2	5	2	1	15	—	107	136	243
26	Blèvio	1.873	1.875	39	21	104	—	102	—	915	980	1.895
27	Bosisio Parini	2.272	2.285	48	30	40	—	49	—	1.104	1.190	2.294
28	Bregnano	2.893	2.893	37	36	106	—	86	—	1.392	1.522	2.914
29	Brenna	1.283	1.283	20	17	48	—	29	—	648	657	1.305
30	Brienno	491	490	10	4	17	1	35	—	224	255	479
31	Brivio	3.125	3.135	57	39	116	4	112	—	1.536	1.625	3.161
32	Brunate	1.697	1.691	30	22	98	5	161	3	779	859	1.638
33	Bulciago	1.947	1.962	29	25	21	—	45	—	963	979	1.942
34	Bulgarograsso	1.721	1.737	34	24	79	1	34	—	865	928	1.793
35	Cabiate	4.872	4.901	112	36	138	1	94	—	2.513	2.509	5.022
36	Cadorago	4.155	4.192	67	39	222	1	139	5	2.062	2.237	4.299
37	Càglio	432	430	3	8	4	—	6	—	209	214	423
38	Cagno	1.151	1.137	16	13	80	—	55	—	555	610	1.165
39	Calco	2.421	2.427	46	21	97	—	77	—	1.221	1.251	2.472
40	Campione d'Itàlia	1.435	1.440	26	9	26	8	18	3	731	739	1.470
41	Cantù	26.559	26.614	575	308	1.070	14	565	5	13.426	13.969	27.395
42	Canzo	3.264	3.288	47	39	228	1	158	—	1.594	1.773	3.367
43	Capiago Intimiano	2.844	2.845	49	21	109	1	80	—	1.435	1.468	2.903
44	Carate Ürio	1.303	1.303	26	18	92	2	63	—	633	709	1.342
45	Carbonate	1.344	1.334	28	8	64	6	75	—	673	676	1.349
46	Carimate	2.084	2.087	42	17	86	—	55	—	1.106	1.037	2.143
47	Carlazzo	1.857	1.858	32	28	106	4	81	—	911	980	1.891
48	Carugo	3.762	3.770	75	38	188	—	138	—	1.947	1.910	3.857
49	Casargo	891	882	13	13	12	—	24	—	429	441	870
50	Casasco d'Intelvi	479	478	4	8	20	1	18	1	218	258	476
51	Casatenovo	7.314	7.316	143	85	175	—	122	—	3.632	3.795	7.427

COMO

N. d'ordine	COMUNI	POPOLAZIONE RESIDENTE CENSITA al 15 ott. 1961	POPOLAZIONE RESIDENTE al 31 dic. 1961	ISCRIZIONI E CANCELLAZIONI ANAGRAFICHE NELL'ANNO 1962								POPOLAZIONE RESIDENTE al 31 dicembre 1962		
				Per movimento naturale		Per trasferimento di residenza						M	F	MF
				Nati vivi	Morti	Iscritti		Cancellati						
						da altro Comune	dal-l'e-stero	per altro Co-mune	per l'e-stero					
52	Casolino d'Erba	1.399	1.405	20	15	51	—	79	—	694	688	1.382		
53	Casnate con Bernate . . .	2.095	2.134	33	28	129	1	122	—	1.056	1.091	2.147		
54	Cassago Brianza	2.474	2.480	45	23	55	—	63	—	1.216	1.278	2.494		
55	Cassina Rizzardi	1.225	1.250	27	16	93	1	28	2	648	677	1.325		
56	Cassina Valsassina	352	345	4	2	11	—	15	1	184	158	342		
57	Castello di Brianza	1.554	1.563	27	12	89	—	69	—	830	768	1.598		
58	Castelmarte	577	574	7	9	22	4	17	—	280	301	581		
59	Castelnuovo Bozzente . . .	575	576	4	10	21	5	19	1	278	298	576		
60	Castiglione d'Intelvi . . .	473	471	9	9	35	—	15	2	232	257	489		
61	Cavallasca	1.053	1.046	24	12	102	2	64	—	541	557	1.098		
62	Cavargna	638	627	12	10	2	—	39	—	307	285	592		
63	Cerano d'Intelvi	382	375	6	5	17	1	17	—	174	203	377		
64	Cermenate	5.342	5.351	106	69	345	4	104	—	2.818	2.815	5.633		
65	Cernobbio	6.929	6.914	123	91	278	3	272	—	3.286	3.669	6.955		
66	Cernusco Montevècchia . .	4.091	4.087	67	41	113	4	150	—	2.045	2.035	4.080		
67	Cesana Brianza	1.274	1.281	28	11	29	—	6	—	672	649	1.321		
68	Cirimido	1.502	1.512	18	19	27	—	25	—	744	769	1.513		
69	Civate	2.633	2.629	52	45	80	—	48	—	1.306	1.362	2.668		
70	Civenna	540	545	10	8	17	—	5	—	274	285	559		
71	Claino con Osteno	685	684	15	13	15	6	14	1	333	359	692		
72	Còlico	4.599	4.607	80	47	101	—	101	—	2.327	2.313	4.640		
73	Colle Brianza	1.161	1.143	18	21	29	—	39	—	572	558	1.130		
74	Colonno	863	863	13	12	28	—	28	—	414	450	864		
75	COMO	81.983	82.241	1.215	1.054	3.366	117	2.135	76	38.996	44.678	83.674		
76	Consiglio di Rumo	1.201	1.204	19	18	19	—	18	—	602	604	1.206		
77	Còrrido	551	552	9	7	22	—	16	—	269	291	560		
78	Cortenova	1.071	1.077	26	18	16	1	18	—	522	562	1.084		
79	Costa Masnaga	3.387	3.420	68	43	148	1	76	—	1.705	1.813	3.518		
80	Crandola Valsassina	259	259	3	9	2	—	—	—	132	123	255		
81	Cremella	1.072	1.077	13	5	42	—	46	—	535	546	1.081		
82	Cremeno	685	672	8	8	32	—	25	—	331	348	679		
83	Crèmia	808	811	10	6	8	5	19	4	399	406	805		
84	Cucciago	1.773	1.807	41	26	133	—	54	—	944	957	1.901		
85	Cusino	301	301	8	5	5	—	16	—	137	156	293		
86	Dèrvio	2.285	2.298	45	29	101	3	45	—	1.165	1.208	2.373		
87	Dizzasco	394	393	1	7	20	—	19	—	185	203	388		
88	Dolzago	1.279	1.292	41	14	93	—	58	—	661	693	1.354		
89	Domaso	1.241	1.238	21	15	26	4	44	—	548	682	1.230		
90	Dongo	3.411	3.410	55	52	123	—	93	2	1.698	1.743	3.441		
91	Dòrio	487	481	8	9	22	—	18	—	241	243	484		
92	Dosso del Liro	499	498	11	9	14	—	6	—	265	243	508		
93	Drezzo	772	771	13	8	45	—	63	—	393	365	758		
94	Ello	716	705	10	10	45	—	22	—	335	393	728		
95	Erba	12.175	12.221	200	145	673	3	357	—	6.116	6.479	12.595		
96	Èsino Làrio	820	833	13	11	11	—	13	—	383	450	833		
97	Eupilio	1.503	1.498	25	19	40	—	64	—	751	729	1.480		
98	Faggeto Làrio	1.106	1.103	16	14	21	—	29	—	550	547	1.097		
99	Falòppio	2.031	2.026	33	16	114	2	51	—	1.038	1.070	2.108		

COMO

N. d'ordine	COMUNI	POPOLAZIONE RESIDENTE CENSITA al 15 ott. 1961	POPOLAZIONE RESIDENTE al 31 dic. 1961	ISCRIZIONI E CANCELLAZIONI ANAGRAFICHE NELL'ANNO 1962						POPOLAZIONE RESIDENTE al 31 dicembre 1962		
				Per movimento naturale		Per trasferimento di residenza				M	F	MF
				Nati vivi	Morti	Iscritti		Cancellati				
						da altro Comune	dall'estero	per altro Comune	per l'estero			
100	Fenegrò	1.970	1.969	34	31	82	1	53	—	949	1.053	2.002
101	Figino Serenza	2.874	2.871	57	25	103	5	74	1	1.465	1.471	2.936
102	Fino Mornasco	5.320	5.346	97	48	526	—	231	2	2.779	2.909	5.688
103	Galbiate	5.513	5.538	82	62	147	—	158	—	2.718	2.829	5.547
104	Garbagnate Monastero.	1.455	1.446	23	18	52	—	40	—	728	735	1.463
105	Garlate.	1.288	1.293	14	11	37	—	42	—	649	642	1.291
106	Garzeno	1.974	1.976	38	15	12	—	60	—	1.003	948	1.951
107	Gera Lario	854	853	13	7	23	1	25	—	451	407	858
108	Germasino	331	329	3	4	3	—	7	—	173	151	324
109	Girònico	1.450	1.449	29	16	75	1	69	—	713	756	1.469
110	Grandate.	1.932	1.928	35	18	125	—	62	—	992	1.016	2.008
111	Gràndola ed Uniti	1.090	1.086	17	10	19	—	31	1	531	549	1.080
112	Gravedona	2.771	2.763	43	34	93	—	97	—	1.318	1.450	2.768
113	Griante	803	799	13	8	18	2	26	—	370	428	798
114	Guanzate.	2.625	2.647	56	31	191	7	98	—	1.351	1.421	2.772
115	Imbersago	1.365	1.361	18	14	35	—	53	—	650	697	1.347
116	Intròbio	1.055	1.052	20	16	22	1	28	1	511	539	1.050
117	Introzso	227	223	4	7	2	—	3	—	112	107	219
118	Inverigo	5.917	5.919	105	56	255	—	195	—	2.961	3.067	6.028
119	Làglio	1.007	1.009	19	13	93	—	54	—	492	562	1.054
120	Laino	504	497	8	8	7	—	7	—	259	238	497
121	Lambrugo	1.295	1.295	20	22	67	—	31	—	630	699	1.329
122	Lanzo d'Intelvi.	1.459	1.451	23	17	97	—	48	—	749	757	1.506
123	Lasnigo	495	495	8	6	2	—	22	—	238	239	477
124	Lecco	48.230	48.397	778	540	1.687	13	1.050	51	23.452	25.782	49.234
125	Lenno	1.380	1.380	16	18	38	1	33	1	651	732	1.383
126	Lèzzeno	1.928	1.925	35	30	30	2	13	—	954	995	1.949
127	Lierna	1.289	1.299	27	9	41	—	64	—	621	673	1.294
128	Limido Comasco	1.275	1.296	25	13	69	—	64	1	638	674	1.312
129	Lipomo	924	926	29	24	194	—	52	—	548	525	1.073
130	Livo.	395	390	8	11	6	—	15	—	177	201	378
131	Locate Varesino.	2.654	2.647	43	14	65	3	61	—	1.330	1.353	2.683
132	Lomagna.	1.858	1.864	37	20	123	1	42	—	964	999	1.963
133	Lomazzo	5.856	5.863	89	68	228	—	216	—	2.764	3.132	5.896
134	Longone al Segrino	718	704	15	8	56	—	53	—	350	364	714
135	Luisago	1.473	1.480	21	20	57	1	63	—	727	749	1.476
136	Lurago d'Erba	3.025	3.028	53	31	165	—	148	—	1.481	1.586	3.067
137	Lurago Marinone	1.365	1.370	22	14	37	2	46	—	673	698	1.371
138	Lurate Caccivio.	6.358	6.352	111	81	441	11	140	—	3.158	3.536	6.694
139	Magrèglio.	310	309	5	3	15	—	11	—	144	171	315
140	Malgrate	2.110	2.114	40	30	242	—	154	4	1.067	1.141	2.208
141	Mandello del Lario	8.202	8.207	134	82	296	1	245	2	3.998	4.311	8.309
142	Margno	304	303	6	2	5	—	3	—	143	166	309
143	Mariano Comense	12.702	12.695	267	112	405	20	244	—	6.381	6.650	13.031
144	Masliànico	2.729	2.743	46	23	164	2	79	2	1.432	1.419	2.851
145	Menàggio.	3.250	3.251	42	55	140	3	146	—	1.494	1.741	3.235
146	Merate.	8.954	9.013	170	117	380	7	208	—	4.424	4.821	9.245
147	Merone	1.836	1.840	27	30	80	4	51	—	902	968	1.870

Como

N. d'ordine	COMUNI	POPOLAZIONE RESIDENTE CENSITA al 15 ott. 1961	POPOLAZIONE RESIDENTE al 31 dic. 1961	ISCRIZIONI E CANCELLAZIONI ANAGRAFICHE NELL'ANNO 1962						POPOLAZIONE RESIDENTE al 31 dicembre 1962		
				Per movimento naturale		Per trasferimento di residenza				M	F	MF
				Nati vivi	Morti	Iscritti		Cancellati				
						da altro Comune	dal l'estero	per altro Comune	per l'estero			
148	Mezzegra.	1.007	1.004	14	12	29	3	25	—	513	500	1.013
149	Missaglia.	5.968	5.988	107	51	178	8	171	—	2.936	3.123	6.059
150	Moggio.	248	251	3	1	6	1	31	—	108	121	229
151	Molteno.	2.043	2.054	39	15	62	—	39	—	1.014	1.087	2.101
152	Moltrasio.	2.202	2.198	41	26	127	—	145	4	1.063	1.128	2.191
153	Monguzzo.	1.087	1.074	19	16	38	—	21	—	541	553	1.094
154	Montano Lucino.	2.447	2.443	45	25	140	6	68	4	1.251	1.286	2.537
155	Montemezzo.	338	333	7	4	2	1	2	—	179	158	337
156	Monticello.	3.078	3.074	58	45	154	—	106	—	1.563	1.572	3.135
157	Montòrfano.	962	973	12	14	63	—	50	—	487	497	984
158	Morterone.	118	109	4	—	10	—	8	—	67	48	115
159	Mozzate.	3.838	3.852	61	34	146	2	101	—	1.815	2.111	3.926
160	Musso.	948	948	14	1	16	—	12	—	506	459	965
161	Nesso.	1.563	1.565	20	27	37	1	40	—	779	777	1.556
162	Nibionno.	2.437	2.434	42	24	52	—	68	—	1.244	1.192	2.436
163	Novedrate.	1.654	1.677	44	22	67	—	67	—	832	867	1.699
164	Oggiono.	5.691	5.702	94	74	121	—	78	—	2.687	3.078	5.765
165	Olgiate Comasco.	6.464	6.512	92	69	337	15	171	5	3.138	3.573	6.711
166	Olgiate Mòlgora.	4.309	4.303	83	39	143	—	164	—	2.159	2.167	4.326
167	Olginate.	4.111	4.091	81	59	172	6	160	—	1.969	2.162	4.131
168	Oliveto Lario.	1.119	1.116	17	15	41	6	47	—	550	568	1.118
169	Oltrona di San Mamette.	1.256	1.273	26	14	55	—	29	—	633	678	1.311
170	Orsenigo.	1.206	1.205	24	18	17	—	43	—	596	589	1.185
171	Osnago.	3.255	3.259	33	43	90	2	72	—	1.550	1.719	3.269
172	Ossuccio.	929	927	12	16	22	1	46	—	423	477	900
173	Paderno d'Adda.	2.068	2.075	30	22	86	—	55	—	1.024	1.090	2.114
174	Pagnona.	571	576	10	11	6	—	6	—	288	287	575
175	Parè.	938	943	22	12	71	—	54	1	475	494	969
176	Parlasco.	190	190	3	2	—	—	—	—	101	90	191
177	Pasturo.	1.211	1.218	13	22	12	—	25	—	609	587	1.196
178	Pèglio.	259	259	4	2	2	—	6	—	120	137	257
179	Pèllio Intelvi.	762	759	19	12	11	1	12	—	384	382	766
180	Pèrego.	1.034	1.025	22	6	42	—	58	—	510	515	1.025
181	Perledo.	1.076	1.062	8	12	37	—	38	—	514	543	1.057
182	Pescate.	1.077	1.080	20	9	63	—	65	—	547	542	1.089
183	Pianello del Lario.	1.203	1.197	13	17	16	1	27	2	525	656	1.181
184	Pigra.	496	488	5	9	7	—	8	—	247	236	483
185	Plèsio.	786	793	10	11	16	—	14	1	385	408	793
186	Pognana Lario.	972	970	20	14	27	—	20	—	483	500	983
187	Ponna.	465	462	11	7	3	—	13	—	235	221	456
188	Ponte Lambro.	2.489	2.494	41	19	128	—	56	—	1.255	1.333	2.588
189	Porlezza.	2.336	2.329	27	24	63	8	77	4	1.110	1.212	2.322
190	Premana.	1.705	1.705	53	17	25	—	18	—	827	921	1.748
191	Primaluna.	1.465	1.470	23	16	39	—	43	—	754	719	1.473
192	Proserpio.	527	544	17	7	40	—	36	—	263	295	558
193	Pusiano.	847	848	23	7	69	—	31	—	449	453	902
194	Rampònio Verna.	475	470	3	10	12	—	18	—	216	241	457
195	Rezzago.	329	339	4	4	3	—	2	—	170	170	340

Como

N. d'ordine	COMUNI	POPOLAZIONE RESIDENTE CENSITA al 15 ott. 1961	POPOLAZIONE RESIDENTE CENSITA al 31 dic. 1961	ISCRIZIONI E CANCELLAZIONI ANAGRAFICHE NELL'ANNO 1962								POPOLAZIONE RESIDENTE al 31 dicembre 1962		
				Per movimento naturale		Per trasferimento di residenza						M	F	MF
				Nati vivi	Morti	Iscritti		Cancellati		da altro Comune	dal-l'e-sterò			
196	Robbiate	2.590	2.613	46	40	82	—	87	—	1.279	1.335	2.614		
197	Ròdero	856	872	14	10	45	1	26	—	417	479	896		
198	Rògeno	2.181	2.190	21	23	107	—	74	—	1.079	1.142	2.221		
199	Ronago	1.174	1.171	21	13	81	1	54	1	631	575	1.206		
200	Rovagnate	1.855	1.855	33	18	72	—	70	—	929	943	1.872		
201	Rovellasca	4.189	4.213	77	44	215	3	96	—	2.034	2.334	4.368		
202	Rovello Porro	4.175	4.185	76	53	164	—	144	—	2.058	2.170	4.228		
203	Sala Comacina	661	656	11	14	22	1	24	—	302	350	652		
204	San Bartolomeo Val Ca- vargna	1.315	1.317	15	14	7	4	30	—	637	662	1.299		
205	San Fedele Intelvi	1.286	1.291	23	20	56	—	39	—	661	650	1.311		
206	San Fermo della Battaglia	1.682	1.686	30	13	181	1	96	—	873	916	1.789		
207	San Nazzaro Val Cavar- gna	622	623	9	5	11	—	12	—	313	313	626		
208	Sant'Abbondio	830	835	23	11	21	8	17	1	427	431	858		
209	Santa Maria Hoè	1.165	1.166	22	13	37	—	41	—	577	594	1.171		
210	Santa Maria Rezzònico	1.437	1.439	17	23	12	—	23	—	713	709	1.422		
211	Schignano	1.214	1.202	22	26	16	—	22	—	586	606	1.192		
212	Senna Comasco	665	667	19	4	25	—	26	—	357	324	681		
213	Sirone	1.299	1.310	32	13	22	—	29	—	641	681	1.322		
214	Sirtori	1.282	1.273	29	10	43	—	19	—	675	641	1.316		
215	Solbiate	1.400	1.400	21	15	81	2	41	—	713	735	1.448		
216	Sòrico	1.340	1.331	30	13	18	—	38	—	665	663	1.328		
217	Sormano	646	643	5	13	28	—	31	—	302	330	632		
218	Stazzona	665	669	10	10	8	—	18	—	327	332	659		
219	Suèglio	331	329	6	6	5	—	8	—	154	172	326		
220	Suello	1.045	1.057	17	13	20	—	15	—	535	531	1.066		
221	Taceno	356	356	9	4	8	—	6	—	186	177	363		
222	Tavernèrio	3.043	3.028	57	21	235	1	91	—	1.579	1.630	3.209		
223	Torno	1.201	1.214	17	13	85	—	57	—	591	655	1.246		
224	Tremènico	430	430	3	6	—	—	2	—	214	211	425		
225	Tremezzo	1.484	1.483	21	25	37	—	51	—	696	769	1.465		
226	Trezzone	193	193	—	1	—	—	5	—	94	93	187		
227	Turate	5.357	5.360	82	69	154	—	107	—	2.710	2.710	5.420		
228	Uggiate-Trévano	2.528	2.544	54	32	124	3	80	—	1.278	1.335	2.613		
229	Valbrona	1.944	1.950	27	26	39	—	43	—	952	995	1.947		
230	Valgrehentino	2.122	2.134	46	32	42	—	54	—	1.064	1.072	2.136		
231	Valmadrera	6.921	6.955	152	87	502	—	130	7	3.577	3.808	7.385		
232	Valmorea	1.599	1.600	31	21	69	3	60	—	778	844	1.622		
233	Val Rezzo	318	317	6	1	1	—	14	—	179	130	309		
234	Valsolda	1.922	1.915	30	23	95	3	73	—	1.005	942	1.947		
235	Varenna	919	925	17	15	36	6	35	—	443	491	934		
236	Vèleso	464	467	6	7	12	1	12	—	242	225	467		
237	Vendrogno	559	549	3	11	14	—	19	—	280	256	536		
238	Veniano	1.008	1.018	19	6	63	—	26	—	526	542	1.068		
239	Vercana	710	708	7	5	5	—	20	—	366	329	695		
240	Verdèrio Inferiore	1.369	1.372	22	20	16	—	26	—	674	690	1.364		
241	Verdèrio Superiore	1.067	1.059	20	12	31	—	35	—	519	544	1.063		

COMO-SONDRIO

N. d'ordine	COMUNI	POPOLAZIONE RESIDENTE CENSITA al 15 ott. 1961	POPOLAZIONE RESIDENTE al 31 dic. 1961	ISCRIZIONI E CANCELLAZIONI ANAGRAFICHE NELL'ANNO 1962								POPOLAZIONE RESIDENTE al 31 dicembre 1962		
				Per movimento naturale		Per trasferimento di residenza				M	F	MF		
				Nati vivi	Morti	Iscritti		Cancellati						
						da altro Comune	dal-l'e-stero	per altro Co-mune	per l'e-stero					
242	Vertemate con Minòprio.	2.176	2.181	33	15	103	2	99	—	1.073	1.132	2.205		
243	Vestreno	372	368	5	6	11	—	19	—	188	171	359		
244	Viganò	1.060	1.055	15	5	41	—	37	—	543	526	1.069		
245	Villa Guàrdia	4.264	4.280	70	47	206	1	105	—	2.087	2.318	4.405		
246	Zèlbio	332	331	6	5	9	—	12	—	176	153	329		
	PROVINCIA	622.132	623.366	10.654	7.343	25.374	434	18.161	217	306.869	327.238	634.107		

PROVINCIA DI SONDRIO

I	Albaredo per San Marco.	637	637	22	9	2	—	28	—	310	314	624
2	Albosàggia	3.150	3.149	60	30	35	1	56	—	1.579	1.580	3.159
3	Àndalo Valtellino	430	432	9	5	11	1	24	—	190	234	424
4	Aprica	1.214	1.214	24	15	27	5	26	—	594	635	1.229
5	Ardenno	2.766	2.767	59	20	59	—	89	—	1.324	1.452	2.776
6	Bema	349	350	3	4	3	2	12	—	178	164	342
7	Berbenno di Valtellina.	3.411	3.410	51	37	37	4	41	—	1.717	1.707	3.424
8	Bianzone.	1.452	1.450	19	11	17	4	37	9	699	734	1.433
9	Bòrmio.	3.293	3.289	64	37	114	4	138	—	1.622	1.674	3.296
10	Bùglio in Monte	1.822	1.830	33	18	23	—	41	—	920	907	1.827
11	Caiolo	1.025	1.023	17	14	25	3	16	1	506	531	1.037
12	Campodolcino.	1.737	1.733	55	26	22	—	24	1	854	905	1.759
13	Caspòggio	1.511	1.515	39	11	7	—	11	—	752	787	1.539
14	Castello dell'Àcqua	1.041	1.035	20	20	6	—	21	—	536	484	1.020
15	Castione Andevenno.	1.514	1.519	23	15	22	4	57	—	771	725	1.496
16	Cedrasco	455	457	11	5	11	—	6	—	242	226	468
17	Cercino.	767	765	13	13	21	—	24	—	382	380	762
18	Chiavenna	6.211	6.256	130	71	200	19	127	3	3.155	3.249	6.404
19	Chiesa in Valmalenco.	2.685	2.669	49	28	70	1	79	1	1.369	1.312	2.681
20	Chiuro	1.793	1.793	37	21	33	7	25	5	913	906	1.819
21	Cino.	444	446	5	3	7	2	19	1	214	223	437
22	Civo.	1.519	1.511	17	17	19	—	46	—	687	797	1.484
23	Colorina	1.514	1.519	47	17	16	—	3	—	745	817	1.562
24	Còsio Valtellino.	3.505	3.527	76	43	76	7	91	—	1.776	1.776	3.552
25	Dàzio	446	441	4	8	11	—	28	—	192	228	420
26	Delèbio	2.166	2.172	36	25	61	—	65	—	1.091	1.088	2.179
27	Dubino.	2.076	2.073	35	22	40	3	71	—	1.109	949	2.058
28	Faedo Valtellino	616	623	16	7	5	1	23	—	311	304	615
29	Fòrcola	1.252	1.257	31	18	13	—	35	—	598	650	1.248
30	Fusine	848	847	10	9	18	—	19	1	419	427	846
31	Gerola Alta.	1.203	1.208	25	12	7	3	37	—	634	560	1.194
32	Gordona	1.459	1.458	27	8	8	2	12	2	711	762	1.473
33	Gròsio	4.598	4.601	103	50	58	—	62	—	2.287	2.363	4.650
34	Grosotto	2.238	2.242	49	31	32	2	75	—	1.081	1.138	2.219
35	Isolato	524	523	12	8	5	—	25	—	255	252	507
36	Lanzada	1.784	1.796	45	17	53	—	65	—	880	932	1.812
37	Livigno	2.032	2.033	82	16	36	—	108	—	1.044	983	2.027
38	Lòvero.	811	799	14	5	19	2	33	1	397	398	795

SONDRIO-MILANO

N. d'ordine	COMUNI	POPOLAZIONE RESIDENTE CENSITA al 15 ott 1961	POPOLAZIONE RESIDENTE al 31 dic. 1961	ISCRIZIONI E CANCELLAZIONI ANAGRAFICHE NELL'ANNO 1962								POPOLAZIONE RESIDENTE al 31 dicembre 1962		
				Per movimento naturale		Per trasferimento di residenza						M	F	MF
				Nati vivi	Morti	Iscritti		Cancellati						
						da altro Comune	dal- l'e- stero	per altro Co- mune	per l'e- stero					
39	Mantello	653	657	15	7	30	1	44	3	334	315	649		
40	Mazzo di Valtellina	972	971	18	8	12	—	26	—	466	501	967		
41	Mello	1.272	1.284	26	11	3	—	35	4	616	647	1.263		
42	Menarola	189	190	3	3	4	1	4	—	82	109	191		
43	Mese	907	911	11	11	17	—	9	1	418	500	918		
44	Montagna in Valtellina	2.464	2.464	43	27	43	1	58	—	1.222	1.244	2.466		
45	Morbegno	7.531	7.560	133	96	213	2	223	44	3.639	3.906	7.545		
46	Novate Mezzola	1.724	1.714	41	18	80	2	40	—	882	897	1.779		
47	Pedesina	148	149	2	1	—	—	10	—	66	74	140		
48	Piantedo	827	821	11	9	15	—	15	—	429	394	823		
49	Piateda	2.307	2.312	37	23	30	—	37	—	1.194	1.125	2.319		
50	Piuro	1.694	1.699	28	10	13	3	34	—	853	846	1.699		
51	Poggiridenti	1.236	1.240	26	14	26	3	37	2	621	621	1.242		
52	Ponte in Valtellina	2.962	2.955	41	33	41	2	78	—	1.477	1.451	2.928		
53	Postalèsio	550	549	7	9	8	—	11	—	289	255	544		
54	Prata Camportaccio	1.706	1.713	31	25	50	5	47	2	862	863	1.725		
55	Rasura	425	422	9	3	12	—	12	1	228	199	427		
56	Rògolo	441	446	11	8	24	1	14	—	230	230	460		
57	Samòlaco	2.355	2.349	53	28	44	—	55	6	1.180	1.177	2.357		
58	San Giacomo Filippo	1.069	1.065	13	15	6	—	33	—	515	521	1.036		
59	Sèrnio	521	517	10	10	6	1	10	1	242	271	513		
60	Sòndalo	5.434	5.455	120	49	160	1	133	—	2.643	2.911	5.554		
61	SONDRIO	18.944	19.156	326	179	1.476	21	1.078	16	9.281	10.425	19.706		
62	Spriana	490	489	4	7	7	—	39	—	222	232	454		
63	Talamona	3.578	3.593	88	47	101	—	78	—	1.794	1.863	3.657		
64	Tàrtano	1.162	1.137	40	15	4	—	64	—	565	537	1.102		
65	Tèglio	5.695	5.671	104	90	93	3	160	6	2.881	2.734	5.615		
66	Tirano	7.502	7.519	162	76	256	17	251	2	3.705	3.920	7.625		
67	Torre di Santa Maria	1.220	1.223	23	13	9	—	37	1	599	605	1.204		
68	Tovo di Sant'Àgata	403	401	9	8	24	—	23	—	203	200	403		
69	Traona	1.422	1.430	28	21	29	2	60	—	714	694	1.408		
70	Tresìvio	1.786	1.789	31	14	31	2	62	3	845	929	1.774		
71	Valdidentro	3.085	3.099	90	29	37	—	85	—	1.623	1.489	3.112		
72	Valdisotto	2.825	2.828	59	33	41	2	26	—	1.416	1.455	2.871		
73	Valfurva	2.343	2.355	56	22	12	—	36	—	1.146	1.219	2.365		
74	Val Màsino	1.131	1.127	26	14	2	2	32	—	546	565	1.111		
75	Vercèia	1.009	1.007	23	13	8	—	14	—	505	506	1.011		
76	Vèrvio	607	606	6	7	4	1	42	—	270	298	568		
77	Villa di Chiavenna	1.404	1.403	34	19	33	—	50	7	744	650	1.394		
78	Villa di Tirano	3.159	3.161	57	36	47	5	54	—	1.575	1.605	3.180		
	PROVINCIA	161.450	161.806	3.227	1.787	4.280	155	4.855	124	80.166	82.536	162.702		

PROVINCIA DI MILANO

1	Abbadia Cerreto	380	359	5	3	17	—	33	—	175	170	345
2	Abbiategrasso	21.652	21.794	316	280	1.059	10	432	—	11.078	11.389	22.467
3	Agrate Brianza	6.746	6.791	112	73	242	—	98	—	3.387	3.587	6.974

MILANO

N. d'ordine	COMUNI	POPOLAZIONE RESIDENTE CENSITA al 15 ott. 1961	POPOLAZIONE RESIDENTE al 31 dic. 1961	ISCRIZIONI E CANCELLAZIONI ANAGRAFICHE NELL'ANNO 1962								POPOLAZIONE RESIDENTE al 31 dicembre 1962		
				Per movimento naturale		Per trasferimento di residenza				M	F	MF		
				Nati vivi	Morti	Iscritti		Cancellati						
						da altro Comune	dal-l'estero	per altro Comune	per l'estero					
4	Aicùrzio	1.634	1.635	21	13	13	—	36	—	808	812	1.620		
5	Albairate	2.546	2.560	47	42	192	—	173	—	1.350	1.234	2.584		
6	Albiate	4.064	4.087	84	52	110	—	83	—	2.020	2.126	4.146		
7	Arconate	3.462	3.485	55	32	157	1	110	—	1.774	1.782	3.556		
8	Àrcore	8.634	8.701	178	81	481	15	229	—	4.458	4.607	9.065		
9	Arese	3.037	3.051	52	34	188	1	120	—	1.531	1.607	3.138		
10	Arluno	7.060	7.090	107	59	292	—	167	—	3.559	3.704	7.263		
11	Assago	1.068	1.063	16	12	158	—	75	—	604	546	1.150		
12	Barèggio	6.883	6.914	121	61	318	1	173	—	3.560	3.560	7.120		
13	Barlassina	3.833	3.871	78	38	188	1	102	—	1.972	2.026	3.998		
14	Basiano	1.089	1.088	24	16	9	—	19	—	554	532	1.086		
15	Basiglio	743	729	17	4	50	—	76	—	364	352	716		
16	Bellinzago Lombardo	1.907	1.887	30	18	107	—	65	—	942	999	1.941		
17	Bellusco	3.797	3.798	49	40	117	—	67	—	1.940	1.917	3.857		
18	Bernarèggio	4.883	4.893	78	72	127	1	80	—	2.414	2.533	4.947		
19	Bernate Ticino	2.298	2.297	48	22	91	—	54	—	1.204	1.156	2.360		
20	Bertònico	1.699	1.649	18	10	72	—	136	—	820	773	1.593		
21	Besana in Brianza	10.512	10.548	178	125	270	1	229	—	5.170	5.473	10.643		
22	Besate	1.639	1.671	29	19	85	—	105	—	878	783	1.661		
23	Biassono	6.070	6.081	128	60	156	3	115	—	3.120	3.073	6.193		
24	Binasco	4.277	4.305	63	34	199	—	124	—	2.164	2.245	4.409		
25	Boffalora d'Adda	982	1.002	17	14	66	—	80	—	523	468	991		
26	Boffalora sopra Ticino	3.106	3.128	48	35	135	—	67	—	1.570	1.639	3.209		
27	Bollate	24.073	24.290	610	190	3.050	51	663	—	13.525	13.623	27.148		
28	Borghetto Lodigiano	4.164	4.126	58	50	138	—	198	—	2.041	2.033	4.074		
29	Borgo San Giovanni	930	903	10	13	56	—	104	—	428	424	852		
30	Bovisio-Masciago	8.923	8.932	201	108	266	7	205	—	4.530	4.563	9.093		
31	Brèmbio	3.035	3.064	38	32	163	—	220	—	1.540	1.473	3.013		
32	Bresso	11.655	11.669	288	101	1.580	31	706	—	6.410	6.351	12.761		
33	Briosco	4.091	4.099	57	43	165	—	63	—	2.058	2.157	4.215		
34	Brughèrio	15.263	15.289	293	129	524	3	353	—	7.713	7.914	15.627		
35	Bubbiano	573	554	8	3	40	—	32	—	297	270	567		
36	Buccinasco	3.590	3.643	70	30	662	—	416	—	2.043	1.886	3.929		
37	Burago di Mòlgora	1.370	1.368	21	19	38	—	44	—	674	690	1.364		
38	Buscate	3.341	3.351	56	39	88	—	74	—	1.669	1.713	3.382		
39	Busnago	2.183	2.183	46	22	44	—	43	—	1.109	1.099	2.208		
40	Bùssero	2.503	2.526	53	19	249	—	119	—	1.318	1.372	2.690		
41	Busto Garolfo	12.099	12.140	280	109	480	—	218	—	6.202	6.371	12.573		
42	Calvignasco	418	420	5	4	62	—	50	—	218	215	433		
43	Camairago	857	825	18	7	61	—	69	—	458	370	828		
44	Cambiago	2.643	2.647	39	27	98	—	79	—	1.323	1.355	2.678		
45	Camparada	1.042	1.046	28	18	39	—	51	—	524	520	1.044		
46	Canegrate	6.957	6.960	136	65	427	9	146	—	3.615	3.706	7.321		
47	Caponago	2.324	2.330	37	25	66	—	59	—	1.138	1.211	2.349		
48	Carate Brianza	12.085	12.150	199	123	523	5	228	—	6.050	6.476	12.526		
49	Carnate	2.702	2.722	36	26	241	8	54	—	1.454	1.473	2.927		
50	Carpiano	1.596	1.595	34	21	166	—	270	—	792	712	1.504		
51	Carugate	5.698	5.703	123	58	336	—	147	—	2.890	3.067	5.957		

MILANO

N. d'ordine	COMUNI	POPOLAZIONE RESIDENTE CENSITA al 15 ott. 1961	POPOLAZIONE RESIDENTE al 31 dic. 1961	ISCRIZIONI E CANCELLAZIONI ANAGRAFICHE NELL'ANNO 1962								POPOLAZIONE RESIDENTE al 31 dicembre 1962		
				Per movimento naturale		Per trasferimento di residenza				M	F	MF		
				Nati vivi	Morti	Iscritti		Cancellati						
						da altro Comune	dal-l'e-sterò	per altro Co-mune	per l'e-sterò					
52	Casaleto Lodigiano	1.445	1.419	28	15	73	—	115	—	696	694	1.390		
53	Casalmaiocco	903	890	11	9	90	—	66	—	489	427	916		
54	Casalpusterlengo	11.571	11.536	212	122	397	—	383	—	5.730	5.910	11.640		
55	Casarile	1.089	1.141	19	15	79	—	102	—	586	536	1.122		
56	Caselle Landi	2.321	2.302	31	21	82	—	109	—	1.163	1.122	2.285		
57	Caselle Lurani	1.055	1.063	8	16	62	—	121	—	518	478	996		
58	Casorezzo	2.641	2.640	41	28	105	3	39	3	1.361	1.358	2.719		
59	Cassano d'Adda	10.988	11.007	180	138	517	—	192	—	5.515	5.859	11.374		
60	Cassina de' Pecchi	2.960	3.017	52	39	281	—	131	—	1.612	1.568	3.180		
61	Cassinetta di Lugagnano	1.022	1.026	12	7	75	—	32	—	544	530	1.074		
62	Castano Primo	8.302	8.351	121	103	275	4	199	1	4.067	4.381	8.448		
63	Castelnuovo Bocca d'Ad- da	2.061	2.068	33	34	41	—	124	—	998	986	1.984		
64	Castiglione d'Adda	4.490	4.459	74	53	84	—	179	—	2.163	2.222	4.385		
65	Castiraga Vidardo	656	666	10	7	76	—	44	—	354	347	701		
66	Cavacurta	1.067	1.073	15	11	94	—	106	—	532	533	1.065		
67	Cavenago d'Adda	2.348	2.326	46	25	98	—	195	—	1.165	1.085	2.250		
68	Cavenago di Brianza	2.491	2.487	42	29	138	—	63	—	1.243	1.332	2.575		
69	Ceriano Laghetto	3.176	3.182	60	38	112	—	77	—	1.626	1.613	3.239		
70	Cernusco sul Naviglio	14.023	14.153	251	205	691	—	265	2	6.888	7.735	14.623		
71	Cerro al Lambro	1.410	1.406	23	22	118	—	141	—	710	674	1.384		
72	Cerro Maggiore	10.314	10.330	186	99	324	5	204	—	5.147	5.395	10.542		
73	Cervignano d'Adda	963	967	16	17	72	—	72	—	493	473	966		
74	Cesano Boscone	5.617	5.653	86	96	547	3	157	—	3.043	2.993	6.036		
75	Cesano Maderno	25.361	25.368	625	197	1.242	9	689	—	13.469	12.889	26.358		
76	Cesate	6.554	6.561	127	50	828	9	145	—	3.619	3.711	7.330		
77	Cinisello Balsamo	37.699	37.852	864	294	4.887	93	1.261	8	21.098	21.035	42.133		
78	Cislano	1.881	1.883	31	20	102	—	113	—	974	909	1.883		
79	Codogno	13.028	13.116	234	172	682	10	385	—	6.283	7.202	13.485		
80	Cogliate	4.359	4.405	74	52	147	—	90	—	2.223	2.261	4.484		
81	Cologno Monzese	20.469	20.609	569	157	4.919	45	834	—	12.863	12.288	25.151		
82	Colturano	979	979	16	16	72	—	100	—	495	456	951		
83	Comazzo	1.176	1.161	14	9	107	—	144	—	598	531	1.129		
84	Concorezzo	8.341	8.369	171	94	298	2	150	—	4.152	4.444	8.596		
85	Corbetta	9.620	9.679	145	116	427	—	210	—	4.886	5.039	9.925		
86	Cormano	12.616	12.735	276	85	954	—	498	—	6.668	6.714	13.382		
87	Cornaredo	8.529	8.524	136	87	536	—	233	—	4.395	4.481	8.876		
88	Cornate d'Adda	6.203	6.190	103	63	175	—	115	—	3.116	3.174	6.290		
89	Cornegliano Laudense	946	970	17	10	86	—	92	—	519	452	971		
90	Corno Giòvine	1.563	1.551	23	15	72	—	77	—	775	779	1.554		
91	Cornovècchio	405	404	8	4	20	—	57	—	205	166	371		
92	Correzzana	750	759	13	19	35	—	27	—	379	382	761		
93	Còrsico	18.901	19.357	391	185	2.690	10	855	—	10.781	10.627	21.408		
94	Corte Palàsio	1.713	1.705	19	16	83	—	148	—	880	763	1.643		
95	Crespiatica	1.307	1.310	29	11	56	—	58	—	674	652	1.326		
96	Cuggiono	5.662	5.692	84	49	156	—	105	—	2.766	3.012	5.778		
97	Cusago	1.261	1.259	15	12	131	—	96	—	674	623	1.297		
98	Cusano Milanino	15.025	15.011	276	111	593	25	611	—	7.445	7.738	15.183		

MILANO

N. d'ordine	COMUNI	POPOLAZIONE RESIDENTE CENSITA al 15 ott. 1961	POPOLAZIONE RESIDENTE al 31 dic. 1961	ISCRIZIONI E CANCELLAZIONI ANAGRAFICHE NELL'ANNO 1962								POPOLAZIONE RESIDENTE al 31 dicembre 1962		
				Per movimento naturale		Per trasferimento di residenza						M	F	MF
				Nati vivi	Morti	Iscritti		Cancellati						
						da altro Comune	dal-l'e-stero	per altro Co-mune	per l'e-stero					
99	Dairago	2.708	2.733	57	24	106	—	87	—	1.399	1.386	2.785		
100	Dèzio	23.750	23.790	563	271	1.067	13	485	4	12.033	12.640	24.673		
101	Dresano	961	951	16	9	164	1	74	—	551	498	1.049		
102	Fòmbio	1.948	1.958	35	24	120	—	143	—	988	958	1.946		
103	Gaggiano.	5.026	5.033	77	58	372	—	379	—	2.601	2.444	5.045		
104	Galgagnano.	449	438	4	5	54	—	93	—	213	185	398		
105	Garbagnate Milanese	7.633	7.654	140	58	511	—	179	—	3.894	4.174	8.068		
106	Gessate	3.038	3.064	45	28	161	—	94	—	1.528	1.620	3.148		
107	Giussano	14.663	14.688	315	143	476	15	238	—	7.432	7.681	15.113		
108	Gorgonzola	9.089	9.110	176	94	366	9	225	—	4.468	4.874	9.342		
109	Graffignana.	2.164	2.202	31	24	50	—	82	—	1.086	1.091	2.177		
110	Grezzago.	1.068	1.068	21	10	14	—	17	—	532	544	1.076		
111	Guardamiglio	2.440	2.432	44	18	95	—	105	—	1.241	1.207	2.448		
112	Gudo Visconti	509	495	6	2	60	—	71	—	242	246	488		
113	Inveruno.	6.132	6.135	122	52	162	—	88	—	3.039	3.240	6.279		
114	Inzago.	6.349	6.358	131	72	213	1	130	—	3.180	3.321	6.501		
115	Lacchiarella	5.214	5.269	86	64	363	2	218	—	2.748	2.690	5.438		
116	Lainate	9.408	9.424	171	79	588	7	180	—	4.951	4.980	9.931		
117	Lazzate	4.047	4.057	100	42	120	1	101	—	2.054	2.081	4.135		
118	Legnano	42.460	42.522	671	453	1.240	22	848	—	20.479	22.675	43.154		
119	Lentate sul Sèveso	10.908	10.904	205	108	447	—	177	—	5.596	5.675	11.271		
120	Lesmo	3.391	3.412	52	34	216	2	106	—	1.730	1.812	3.542		
121	Limbiate.	21.595	21.727	513	211	1.503	6	700	1	11.645	11.192	22.837		
122	Liscate.	1.229	1.249	22	14	187	—	156	—	662	626	1.288		
123	Lissone.	24.523	24.693	511	242	1.194	12	598	1	12.795	12.774	25.569		
124	Livraga	3.025	2.987	48	33	99	—	184	—	1.445	1.472	2.917		
125	Locate di Triulzi.	5.996	6.089	95	65	414	—	295	—	3.166	3.072	6.238		
126	Lodi.	38.158	38.321	597	456	1.608	26	1.004	11	18.660	20.421	39.081		
127	Lodi Vecchio	4.111	4.134	71	43	263	—	161	—	2.148	2.116	4.264		
128	Maccastorna	239	235	—	3	16	—	14	—	126	108	234		
129	Machèrio.	4.531	4.556	79	35	170	5	148	—	2.271	2.356	4.627		
130	Magenta	18.417	18.533	330	185	871	1	440	—	9.283	9.827	19.110		
131	Magnago	8.769	8.833	158	74	397	2	211	—	4.410	4.695	9.105		
132	Mairago	1.482	1.411	23	12	67	—	114	—	710	665	1.375		
133	Maleo	3.855	3.810	57	59	179	6	257	—	1.846	1.890	3.736		
134	Marcallo con Casone.	3.849	3.852	69	46	199	2	96	—	1.969	2.011	3.980		
135	Marudo	671	664	14	4	28	—	50	—	345	307	652		
136	Masate.	1.342	1.341	17	13	33	—	41	—	674	663	1.337		
137	Massalengo	1.576	1.588	25	11	118	—	138	—	823	759	1.582		
138	Meda	14.883	14.962	327	145	599	5	273	1	7.563	7.911	15.474		
139	Mediglia	3.481	3.499	65	41	370	—	378	—	1.830	1.685	3.515		
140	Melegnano	13.247	13.382	198	183	856	—	297	—	6.838	7.118	13.956		
141	Meleti	746	743	11	6	19	—	35	—	391	341	732		
142	Melzo	12.797	12.956	250	126	1.192	8	271	—	6.880	7.129	14.009		
143	Merlino	933	876	15	13	114	—	127	—	457	408	865		
144	Mèsero.	2.206	2.206	46	31	60	—	53	—	1.076	1.152	2.228		
145	Mezzago	2.402	2.399	30	28	38	—	84	—	1.173	1.182	2.355		
146	MILANO.	1582.534	1587.211	23.144	16.153	52.345	2692	19.412	663	765.586	863.578	1629.164		

MILANO

N. d'ordine	COMUNI	POPOLAZIONE RESIDENTE CENSITA al 15 ott. 1961	POPOLAZIONE RESIDENTE al 31 dic. 1961	ISCRIZIONI E CANCELLAZIONI ANAGRAFICHE NELL'ANNO 1962						POPOLAZIONE RESIDENTE al 31 dicembre 1962		
				Per movimento naturale		Per trasferimento di residenza				M	F	MF
				Nati vivi	Morti	Iscritti		Cancellati				
						da altro Comune	dal- Pe- stero	per altro Co- mune	per Pe- stero			
147	Misinto.	2.259	2.281	43	23	125	—	90	—	1.176	1.160	2.336
148	Montanaso Lombardo . .	919	882	12	7	82	—	162	—	438	369	807
149	Monza	84.445	85.065	1.199	1.051	2.644	42	1.738	5	40.327	45.829	86.156
150	Morimondo.	1.364	1.328	35	20	88	—	167	—	668	596	1.264
151	Motta Visconti	4.240	4.257	61	57	135	—	89	—	2.173	2.134	4.307
152	Muggiò.	9.099	9.162	189	91	469	1	157	—	4.746	4.827	9.573
153	Mulazzano	3.154	3.182	76	34	147	—	162	—	1.688	1.521	3.209
154	Nerviano.	11.331	11.359	212	120	378	10	242	1	5.723	5.873	11.596
155	Nosate.	693	686	8	6	65	—	37	—	357	359	716
156	Nova Milanese	10.473	10.527	267	95	840	25	279	—	5.642	5.643	11.285
157	Novate Milanese	11.681	11.749	234	78	773	2	293	—	6.100	6.287	12.387
158	Noviglio	943	856	17	7	148	—	151	—	474	389	863
159	Opera	3.249	3.281	57	36	294	4	151	—	1.765	1.684	3.449
160	Ório Litta	1.511	1.526	28	21	75	1	65	—	765	779	1.544
161	Ornago	2.001	1.998	27	29	50	—	68	—	976	1.002	1.978
162	Ospedaletto Lodigiano. .	1.475	1.473	24	16	48	—	84	—	711	734	1.445
163	Ossago Lodigiano	1.344	1.315	20	12	92	—	130	—	678	607	1.285
164	Ossona.	2.616	2.644	52	20	80	—	46	—	1.374	1.336	2.710
165	Ózzero.	1.186	1.215	18	8	70	—	99	—	595	601	1.196
166	Paderno Dugnano.	31.704	31.988	788	240	2.398	40	1.395	—	16.998	16.581	33.579
167	Pantigliate	1.818	1.859	34	18	198	—	167	—	946	960	1.906
168	Parabiago	17.662	17.681	307	166	608	4	396	1	8.584	9.453	18.037
169	Paullo	4.461	4.508	74	52	408	—	155	—	2.467	2.316	4.783
170	Pero.	6.370	6.498	132	36	559	—	331	—	3.563	3.259	6.822
171	Peschiera Borromeo	4.892	5.017	107	42	629	—	347	—	2.847	2.517	5.364
172	Pessano con Bornago	3.518	3.531	65	37	100	—	100	—	1.733	1.826	3.559
173	Pieve Emanuele.	1.424	1.431	30	15	97	—	126	—	721	696	1.417
174	Pieve Fissiraga	1.030	965	13	7	138	—	161	—	489	459	948
175	Pioltello	13.803	13.982	296	111	2.282	16	554	—	8.114	7.797	15.911
176	Pogliano Milanese.	4.090	4.118	82	40	249	1	130	—	2.162	2.118	4.280
177	Pozzo d'Adda.	1.732	1.745	27	24	99	4	46	—	878	927	1.805
178	Pozzuolo Martesana	4.619	4.616	76	53	156	5	144	—	2.318	2.338	4.656
179	Pregnana Milanese	2.924	2.918	68	37	169	—	83	—	1.546	1.489	3.035
180	Renate.	2.249	2.244	50	29	129	—	71	—	1.112	1.211	2.323
181	Rescaldina	8.033	8.030	155	68	248	4	112	—	4.082	4.175	8.257
182	Rho	34.231	34.417	752	327	2.890	19	1.349	1	17.991	18.410	36.401
183	Robecchetto con Induno. . .	3.126	3.172	64	23	148	—	95	—	1.621	1.645	3.266
184	Robecco sul Naviglio	4.111	4.098	61	49	194	3	212	—	2.090	2.005	4.095
185	Ròdano	1.166	1.170	18	17	85	—	102	—	621	533	1.154
186	Roncello	1.211	1.214	17	16	16	—	42	—	588	601	1.189
187	Ronco Briantino	1.579	1.568	22	23	52	—	47	—	750	822	1.572
188	Rosate.	2.988	3.024	50	27	230	—	152	—	1.619	1.506	3.125
189	Rozzano	6.313	6.435	150	45	1.079	10	328	—	3.734	3.567	7.301
190	Salerano sul Lambro	1.260	1.260	17	14	75	—	89	—	646	603	1.249
191	San Colombano al Lambro . .	7.779	7.804	88	143	255	3	216	—	4.383	3.408	7.791
192	San Donato Milanese	10.296	10.436	256	54	1.553	36	540	10	5.848	5.829	11.677
193	San Fiorano	1.461	1.442	24	17	90	—	102	—	716	721	1.437
194	San Giòrgio su Legnano. . .	5.538	5.556	104	58	227	1	192	—	2.708	2.930	5.638

MILANO

N. d'ordine	COMUNI	POPOLAZIONE RESIDENTE CENSITA al 15 ott. 1961	POPOLAZIONE RESIDENTE al 31 dic. 1961	ISCRIZIONI E CANCELLAZIONI ANAGRAFICHE NELL'ANNO 1962						POPOLAZIONE RESIDENTE al 31 dicembre 1962		
				Per movimento naturale		Per trasferimento di residenza				M	F	MF
				Nati vivi	Morti	Iscritti		Cancellati				
						da altro Comune	dal l'estero	per altro Comune	per l'estero			
195	San Giuliano Milanese . . .	14.999	15.202	326	112	2.060	41	806	—	8.549	8.162	16.711
196	San Martino in Strada . . .	2.319	2.307	26	27	173	—	190	—	1.208	1.081	2.289
197	San Rocco al Porto . . .	3.463	3.450	29	37	97	—	134	—	1.682	1.723	3.405
198	Sant'Angelo Lodigiano . . .	10.632	10.643	201	119	310	—	246	—	5.379	5.410	10.789
199	Santo Stefano Lodigiano . . .	2.083	2.081	32	24	54	—	93	—	1.052	998	2.050
200	Santo Stefano Ticino . . .	2.319	2.328	37	37	122	—	127	—	1.144	1.179	2.323
201	San Vittore Olona . . .	4.996	4.990	63	48	93	—	181	—	2.334	2.583	4.917
202	San Zenone al Lambro . . .	1.367	1.376	16	12	119	—	164	—	694	641	1.335
203	Secugnago	1.823	1.824	28	16	81	—	104	—	922	891	1.813
204	Sedriano	5.807	5.841	92	59	248	—	104	—	2.944	3.074	6.018
205	Segrate	8.740	8.768	191	58	809	9	309	—	4.926	4.484	9.410
206	Senago	11.392	11.380	272	68	1.070	19	345	—	6.274	6.054	12.328
207	Senna Lodigiana	2.665	2.610	37	36	119	—	135	—	1.343	1.252	2.595
208	Seregno	27.824	27.895	522	314	1.010	10	638	—	13.787	14.698	28.485
209	Sesto San Giovanni	71.384	71.717	1.488	545	5.712	60	2.330	4	37.860	38.238	76.098
210	Settala	2.399	2.402	47	32	210	—	256	—	1.268	1.103	2.371
211	Sèttimo Milanese	6.377	6.387	99	75	341	1	207	—	3.274	3.272	6.546
212	Sèveso	13.057	13.146	275	142	503	3	360	—	6.686	6.739	13.425
213	Solaro	4.350	4.398	81	34	426	—	94	—	2.375	2.402	4.777
214	Somàglia	3.021	2.961	48	36	172	—	239	—	1.496	1.410	2.906
215	Sòrdio	672	698	8	7	94	8	44	—	382	375	757
216	Sovico	4.819	4.847	80	41	202	3	62	—	2.436	2.593	5.029
217	Sulbiate	2.257	2.245	39	20	40	—	108	—	1.056	1.140	2.196
218	Terranuova dei Passerini	1.132	1.176	19	11	78	—	157	—	599	506	1.105
219	Trezzano Rosa	1.335	1.347	28	20	22	—	12	—	666	699	1.365
220	Trezzano sul Naviglio	1.452	1.486	30	17	523	10	118	—	1.003	911	1.914
221	Trezzo sull'Adda	8.698	8.697	164	109	310	8	293	—	4.340	4.437	8.777
222	Tribiano	729	715	7	5	107	1	111	—	385	329	714
223	Triuggio	5.522	5.509	94	53	180	1	168	—	2.686	2.877	5.563
224	Truccazzano	3.680	3.634	59	47	222	—	206	—	1.911	1.751	3.662
225	Turano Lodigiano	1.817	1.733	22	21	121	—	148	—	901	806	1.707
226	Turbigo	5.724	5.762	89	49	199	11	111	—	2.907	2.994	5.901
227	Usmate Velate	5.395	5.382	78	68	239	1	118	3	2.698	2.813	5.511
228	Valera Fratta	716	726	17	7	53	—	73	—	356	360	716
229	Vanzago	4.187	4.198	75	48	178	—	107	—	2.089	2.207	4.296
230	Vàprio d'Adda	5.291	5.285	73	68	121	9	72	—	2.536	2.812	5.348
231	Varedo	8.623	8.609	172	78	338	6	215	—	4.399	4.433	8.832
232	Vedano al Lambro	3.688	3.707	76	41	138	5	99	—	1.852	1.934	3.786
233	Veduggio con Colzano	2.745	2.752	51	22	184	—	78	—	1.406	1.481	2.887
234	Verano Brianza	4.805	4.848	110	45	216	—	125	—	2.487	2.517	5.004
235	Vermezzo	823	812	11	4	68	—	57	—	417	413	830
236	Vernate	2.040	2.036	27	29	98	—	119	—	1.033	980	2.013
237	Vignate	2.532	2.598	40	27	383	4	149	—	1.489	1.360	2.849
238	Villanova del Sillaro	1.598	1.559	21	19	153	—	146	—	809	759	1.568
239	Villasanta	8.018	8.026	141	92	362	—	170	—	4.017	4.250	8.267
240	Villavesco	3.128	3.115	41	27	204	—	228	—	1.624	1.481	3.105
241	Vimercate	13.706	13.709	195	183	626	5	205	4	6.660	7.483	14.143
242	Vimodrone	9.072	9.091	262	77	738	4	411	—	4.818	4.789	9.607

MILANO-BERGAMO

N. d'ordine	COMUNI	POPOLAZIONE RESIDENTE CENSITA al 15 ott. 1961	POPOLAZIONE RESIDENTE al 31 dic. 1961	ISCRIZIONI E CANCELLAZIONI ANAGRAFICHE NELL'ANNO 1962								POPOLAZIONE RESIDENTE al 31 dicembre 1962		
				Per movimento naturale		Per trasferimento di residenza				M	F	MF		
				Nati vivi	Morti	Iscritti		Cancellati						
						da altro Comune	dal l'estero	per altro Comune	per l'estero					
243	Vittuone	4.103	4.125	67	48	292	—	77	—	2.133	2.226	4.359		
244	Vizzolo Predabissi	1.014	1.039	12	8	60	—	76	—	537	490	1.027		
245	Zelo Buon Pèrsico	2.827	2.835	51	24	194	—	228	—	1.483	1.345	2.828		
246	Zelo Surrigone	481	469	4	9	45	—	45	—	237	227	464		
247	Zibido San Giacomo	2.469	2.479	46	29	237	—	346	—	1.247	1.140	2.387		
	PROVINCIA	3156.815	3168.045	52.888	32.130	150.812	3654	71.263	724	1578342	1692.940	3271.282		

PROVINCIA DI BERGAMO

1	Adrara San Martino	1.821	1.821	38	13	26	—	56	—	902	914	1.816
2	Adrara San Rocco	780	776	7	5	7	—	26	—	382	377	759
3	Albano Sant'Alessandro	2.518	2.538	66	22	112	—	58	—	1.301	1.335	2.636
4	Albino	13.262	13.268	252	152	259	43	222	7	6.415	7.026	13.441
5	Algua di Costa Serina	910	909	18	11	20	—	30	9	446	451	897
6	Almè	2.723	2.742	81	22	163	—	99	—	1.409	1.456	2.865
7	Almenno San Bartolomeo	3.591	3.612	97	24	93	—	148	—	1.809	1.821	3.630
8	Almenno San Salvatore	3.686	3.703	88	34	90	18	110	—	1.827	1.928	3.755
9	Alzano Lombardo	10.265	10.346	207	126	453	23	290	1	5.066	5.546	10.612
10	Ambivere	1.353	1.346	37	12	68	—	62	—	687	690	1.377
11	Antegnate	2.274	2.278	49	19	90	3	129	—	1.148	1.124	2.272
12	Arcene	2.647	2.655	61	28	83	—	79	—	1.378	1.314	2.692
13	Ardèso	3.545	3.553	88	32	41	—	108	—	1.778	1.764	3.542
14	Arzago d'Adda	1.428	1.414	21	15	50	—	55	—	749	666	1.415
15	Averara	466	468	5	4	6	—	11	—	231	233	464
16	Aviatico	662	660	12	9	6	—	35	—	317	317	634
17	Azzano San Paolo	2.829	2.844	76	17	218	—	125	—	1.540	1.456	2.996
18	Azzone	844	842	27	7	8	1	43	—	426	402	828
19	Bagnatica	1.881	1.878	38	29	78	—	73	—	963	929	1.892
20	Barbata	692	683	16	7	11	—	78	—	322	303	625
21	Bariano	2.707	2.723	69	21	132	—	75	—	1.433	1.395	2.828
22	Barzana	717	714	18	10	13	—	30	—	370	335	705
23	Bedulita	545	546	10	3	5	1	7	3	268	281	549
24	Berbenno	2.250	2.256	37	20	26	—	40	1	1.127	1.131	2.258
25	BÈRGAMO	114.907	115.092	1.897	1.238	4.812	149	3.728	132	54.671	62.181	116.852
26	Berzo San Fermo	922	920	25	9	12	—	26	1	474	447	921
27	Bianzano	488	487	13	4	13	—	9	—	239	261	500
28	Blello	126	126	1	3	1	—	2	—	76	47	123
29	Bòlgare	2.439	2.440	70	21	70	—	62	—	1.238	1.259	2.497
30	Boltiere	2.378	2.375	41	18	94	5	69	—	1.186	1.242	2.428
31	Bonate Sopra	3.952	3.976	111	44	84	—	72	—	1.973	2.082	4.055
32	Bonate Sotto	3.803	3.848	105	38	106	—	55	—	2.015	1.951	3.966
33	Borgo di Terzo	805	808	11	6	24	—	28	—	396	413	809
34	Bòssico	1.041	1.035	21	7	1	—	13	—	539	498	1.037
35	Bottanuco	2.566	2.590	52	26	69	—	51	6	1.306	1.322	2.628
36	Bracca	759	761	16	4	13	—	19	—	387	380	767
37	Branzi	962	952	18	19	10	—	46	—	463	452	915
38	Brembate	4.891	4.905	122	59	86	—	79	—	2.408	2.567	4.975

BERGAMO

N. d'ordine	COMUNI	POPOLAZIONE RESIDENTE CENSITA al 15 ott. 1961	POPOLAZIONE RESIDENTE al 31 dic. 1961	ISCRIZIONI E CANCELLAZIONI ANAGRAFICHE NELL'ANNO 1962								POPOLAZIONE RESIDENTE al 31 dicembre 1962		
				Per movimento naturale		Per trasferimento di residenza				M	F	MF		
				Nati vivi	Morti	Iscritti		Cancellati						
						da altro Comune	dal-l'e-stero	per altro Co-mune	per l'e-stero					
39	Brembate di Sopra . . .	3.096	3.143	65	21	112	4	83	2	1.595	1.623	3.218		
40	Brembilla	3.963	3.961	94	45	40	6	67	—	1.981	2.008	3.989		
41	Brignano Gera d'Adda .	4.091	4.089	89	42	92	3	93	—	2.002	2.136	4.138		
42	Brumano	202	202	4	5	2	—	21	—	88	94	182		
43	Brusaporto	1.337	1.334	22	11	23	—	64	—	649	655	1.304		
44	Calcinate	3.160	3.155	80	29	59	6	116	—	1.540	1.615	3.155		
45	Calcio	4.061	4.035	61	50	109	—	149	—	2.017	1.989	4.006		
46	Calolziocorte	10.212	10.274	224	112	550	3	385	—	5.144	5.410	10.554		
47	Calusco d'Adda	5.323	5.356	124	41	196	3	115	—	2.778	2.745	5.523		
48	Calvenzano	2.288	2.283	30	27	54	—	51	—	1.151	1.138	2.289		
49	Camerata Cornello . . .	751	748	16	8	10	3	31	—	368	370	738		
50	Canonica d'Adda	2.992	3.015	48	17	84	—	71	—	1.491	1.568	3.059		
51	Capizzone	1.008	999	24	10	6	1	11	—	515	494	1.009		
52	Capriate San Gervasio . .	5.737	5.746	114	70	157	3	114	—	2.796	3.040	5.836		
53	Caprino Bergamasco . . .	2.368	2.354	43	19	57	4	116	—	1.121	1.202	2.323		
54	Caravaggio	12.271	12.279	233	124	326	4	239	2	6.143	6.334	12.477		
55	Carenno	1.315	1.315	22	15	21	—	30	2	639	672	1.311		
56	Carobbio degli Angeli . .	2.450	2.427	65	21	90	—	67	—	1.235	1.259	2.494		
57	Carona	727	725	10	8	3	1	14	—	349	368	717		
58	Carvico	2.837	2.829	56	26	80	—	82	—	1.463	1.394	2.857		
59	Casazza	2.402	2.407	58	16	56	5	47	16	1.185	1.262	2.447		
60	Casirate d'Adda	2.121	2.124	27	29	40	—	66	—	1.066	1.030	2.096		
61	Casnigo	3.027	3.020	64	31	50	—	32	—	1.447	1.624	3.071		
62	Cassiglio	191	197	4	1	2	—	21	—	86	95	181		
63	Castelli Calèpio	5.767	5.789	128	56	113	—	161	—	2.880	2.933	5.813		
64	Castel Rozzone	1.539	1.539	39	15	41	—	20	—	808	776	1.584		
65	Castione della Presolana .	2.470	2.481	59	26	47	—	52	1	1.256	1.252	2.508		
66	Castro	1.601	1.597	19	12	75	—	52	—	800	827	1.627		
67	Cavernago	814	816	14	8	12	—	33	—	419	382	801		
68	Cazzano Sant'Andrea . . .	675	675	17	4	21	2	10	—	349	352	701		
69	Cenate Sopra	1.220	1.218	20	16	17	—	21	—	646	572	1.218		
70	Cenate Sotto	1.614	1.599	35	13	23	—	62	—	794	788	1.582		
71	Cene	2.816	2.817	60	32	78	2	122	—	1.383	1.420	2.803		
72	Cerete	1.136	1.133	10	12	12	—	23	6	555	559	1.114		
73	Chignolo d'Isola	1.598	1.600	36	19	12	—	31	—	811	787	1.598		
74	Chioduno	3.433	3.432	80	35	91	9	78	—	1.674	1.825	3.499		
75	Cisano Bergamasco	3.565	3.561	90	50	251	2	131	—	1.814	1.909	3.723		
76	Ciserano	2.608	2.606	62	32	89	—	36	—	1.412	1.277	2.689		
77	Cividate al Piano	3.510	3.544	87	39	71	—	97	—	1.764	1.802	3.566		
78	Clusone	7.064	7.054	126	84	109	3	181	—	3.356	3.671	7.027		
79	Còlere	1.346	1.339	43	16	25	—	61	—	654	676	1.330		
80	Cologno al Sèrio	6.104	6.123	135	67	87	—	119	—	3.088	3.071	6.159		
81	Colzate	1.171	1.180	33	7	40	7	25	—	630	598	1.228		
82	Comun Nuovo	1.815	1.815	32	19	53	—	52	—	962	867	1.829		
83	Corna Imagna	589	589	17	9	9	6	26	—	284	302	586		
84	Cortenuova	1.281	1.272	21	12	78	—	81	—	659	619	1.278		
85	Costa di Serina	1.348	1.349	24	15	6	—	60	—	667	637	1.304		
86	Costa Monticelli	1.353	1.354	25	12	33	—	24	—	699	677	1.376		

BERGAMO

N. d'ordine	COMUNI	POPOLAZIONE RESIDENTE CENSITA al 15 ott. 1961	POPOLAZIONE RESIDENTE al 31 dic. 1961	ISCRIZIONI E CANCELLAZIONI ANAGRAFICHE NELL'ANNO 1962						POPOLAZIONE RESIDENTE al 31 dicembre 1962		
				Per movimento naturale		Per trasferimento di residenza				M	F	MF
				Nati vivi	Morti	Iscritti		Cancellati				
						da altro Comune	dal- l'e- stero	per altro Co- mune	per l'e- stero			
87	Costa Valle Imagna. . .	944	940	23	14	13	—	35	—	464	463	927
88	Costa Volpino	5.611	5.607	132	44	256	6	192	—	2.857	2.908	5.765
89	Covo.	2.556	2.548	43	28	60	4	142	—	1.272	1.213	2.485
90	Credaro	1.577	1.572	26	14	35	—	67	—	738	814	1.552
91	Curno	4.209	4.246	126	26	221	6	156	—	2.188	2.229	4.417
92	Cùsio	491	493	11	5	4	—	10	—	252	241	493
93	Dàlmine	11.957	12.042	279	102	613	24	240	—	6.327	6.289	12.616
94	Dossena	1.017	1.026	19	6	15	—	44	—	511	499	1.010
95	Èndine Gaiano	2.661	2.664	38	30	42	3	32	—	1.325	1.360	2.685
96	Entràtico.	1.075	1.066	33	17	30	—	20	—	549	543	1.092
97	Erve.	840	846	10	8	14	—	29	—	412	421	833
98	Fara Gera d'Adda	4.503	4.498	68	64	111	—	96	—	2.190	2.327	4.517
99	Fara Olivana con Sola	1.057	1.012	21	5	8	—	40	—	512	484	996
100	Filago	1.881	1.878	45	10	25	—	52	—	942	944	1.886
101	Fino del Monte.	899	900	20	12	2	7	15	1	444	457	901
102	Fiorano al Sèrio	2.450	2.460	34	22	76	1	70	—	1.177	1.302	2.479
103	Fontanella	3.329	3.301	62	52	79	—	142	—	1.629	1.619	3.248
104	Fonteno	886	881	22	6	13	—	21	—	451	438	889
105	Fòppolo	154	157	3	1	7	—	1	—	71	94	165
106	Foresto Sparso	2.324	2.314	48	15	20	2	60	—	1.146	1.163	2.309
107	Fornovo di San Giovanni	1.514	1.513	34	13	14	—	28	—	784	736	1.520
108	Fuipiano Valle Imagna	299	295	4	3	3	—	4	—	151	144	295
109	Gandellino	1.743	1.737	45	12	10	—	93	—	853	834	1.687
110	Gandino	5.334	5.323	100	75	108	10	108	4	2.529	2.825	5.354
111	Gandosso.	987	996	24	15	16	5	36	—	527	463	990
112	Gaverina.	1.140	1.140	37	11	16	—	33	—	593	556	1.149
113	Gazzaniga	5.104	5.096	89	53	132	7	116	—	2.347	2.808	5.155
114	Gerosa.	637	636	11	11	5	—	10	—	309	322	631
115	Ghisalba	2.711	2.732	50	17	47	—	72	—	1.384	1.356	2.740
116	Gorlago	3.211	3.218	54	36	88	2	90	—	1.587	1.649	3.236
117	Gorle	1.511	1.545	41	11	74	—	79	—	756	814	1.570
118	Gorno	2.267	2.271	35	20	55	1	112	—	1.122	1.108	2.230
119	Grassòbbio	1.833	1.838	36	19	87	—	73	1	949	919	1.868
120	Gromo.	1.268	1.274	21	8	42	—	44	—	660	625	1.285
121	Grone	814	809	8	6	5	—	30	—	413	373	786
122	Grumello del Monte.	4.101	4.081	108	43	101	1	148	—	1.996	2.104	4.100
123	Ìsola di Fondra.	286	271	1	3	4	8	18	—	133	130	263
124	Isso	464	469	5	5	12	—	42	—	237	202	439
125	Làllio	1.103	1.097	29	8	63	—	48	—	554	579	1.133
126	Leffe.	4.737	4.744	103	40	105	1	94	—	2.327	2.492	4.819
127	Lenna	781	779	11	9	20	1	25	—	380	397	777
128	Levate.	2.040	2.043	42	20	43	—	73	—	1.009	1.026	2.035
129	Locatello.	762	763	18	8	8	—	28	—	372	381	753
130	Lòvere.	6.866	6.847	116	52	216	2	306	—	3.277	3.546	6.823
131	Lurano.	1.193	1.198	24	12	16	—	42	—	591	593	1.184
132	Luzzana	460	460	12	5	12	—	24	—	226	229	455
133	Madone	1.340	1.336	29	17	46	—	21	—	657	716	1.373
134	Mapello	3.201	3.206	102	36	53	—	65	—	1.608	1.652	3.260

BERGAMO

N. d'ordine	COMUNI	POPOLAZIONE RESIDENTE CENSITA al 15 ott. 1961	POPOLAZIONE RESIDENTE al 31 dic. 1961	ISCRIZIONI E CANCELLAZIONI ANAGRAFICHE NELL'ANNO 1962						POPOLAZIONE RESIDENTE al 31 dicembre 1962		
				Per movimento naturale		Per trasferimento di residenza				M	F	MF
				Nati vivi	Morti	Iscritti		Cancellati				
						da altro Comune	dal l'estero	per altro Comune	per l'estero			
135	Martinengo	5.721	5.717	152	65	137	—	176	—	2.887	2.878	5.765
136	Mezzoldo	488	493	11	3	12	1	21	—	249	244	493
137	Misano di Gera d'Adda	1.578	1.603	24	22	39	—	57	—	787	800	1.587
138	Moio de' Calvi	309	308	3	4	5	—	14	—	146	152	298
139	Monasterolo del Castello	736	733	15	7	15	6	26	—	378	358	736
140	Montello	1.373	1.393	29	7	79	9	88	—	734	681	1.415
141	Monte Marenzo	665	664	12	11	44	—	35	—	350	324	674
142	Morengo	1.574	1.565	40	14	25	—	30	—	839	747	1.586
143	Mornico al Sèrio	1.910	1.907	41	22	42	—	59	—	975	934	1.909
144	Mozzànica	2.691	2.686	66	28	31	—	60	3	1.359	1.333	2.692
145	Mozzo	2.263	2.261	62	17	101	—	113	—	1.171	1.123	2.294
146	Nembro	9.633	9.656	228	89	226	23	215	7	4.804	5.018	9.822
147	Olmo al Brembo	624	626	6	12	5	—	26	5	307	287	594
148	Oltre il Colle	1.873	1.858	38	12	20	—	79	—	891	934	1.825
149	Oltressenda Alta	324	324	8	5	7	—	22	—	141	171	312
150	Oneta	1.056	1.051	18	11	11	—	37	—	521	511	1.032
151	Onore	668	666	16	11	11	—	26	—	328	328	656
152	Ório al Sèrio	977	974	24	14	71	—	69	—	518	468	986
153	Ornica	502	507	14	3	2	—	11	—	265	244	509
154	Ósio Sopra	2.622	2.622	63	31	49	1	69	—	1.313	1.322	2.635
155	Ósio Sotto	5.163	5.183	115	41	238	5	176	—	2.653	2.671	5.324
156	Pagazzano	1.472	1.477	33	18	17	—	14	—	787	708	1.495
157	Paladina	2.828	2.836	66	26	57	1	53	—	1.398	1.483	2.881
158	Palazzago	2.564	2.575	54	17	82	—	89	—	1.330	1.275	2.605
159	Palosco	3.853	3.862	91	31	39	—	69	2	1.922	1.968	3.890
160	Parre	1.949	1.961	40	13	31	8	47	—	954	1.026	1.980
161	Parzànica	1.027	1.028	22	17	2	—	39	—	532	464	996
162	Pedrengo	1.742	1.733	48	14	159	—	85	—	938	903	1.841
163	Pèia	1.577	1.584	36	18	21	4	24	—	789	814	1.603
164	Piànico	1.125	1.124	18	12	46	—	32	—	575	569	1.144
165	Piario	672	671	12	5	19	1	44	—	272	382	654
166	Piazza Brembana	890	884	15	7	29	—	58	1	403	459	862
167	Piazzatorre	470	466	7	6	8	4	19	3	247	210	457
168	Piazzolo	215	213	3	2	—	—	13	9	97	95	192
169	Pognano	808	806	17	10	10	—	32	—	400	391	791
170	Ponte Nossa	2.543	2.554	56	24	66	—	80	2	1.219	1.351	2.570
171	Ponterànica	4.213	4.256	111	38	337	8	181	—	2.262	2.231	4.493
172	Ponte San Pietro	7.433	7.468	161	71	406	16	186	—	3.799	3.995	7.794
173	Pontida	2.661	2.703	43	36	71	—	143	—	1.348	1.290	2.638
174	Pontirolo Nuovo	3.146	3.125	59	31	61	—	75	—	1.544	1.595	3.139
175	Pradalunga	3.515	3.516	71	41	60	2	63	—	1.683	1.862	3.545
176	Predore	1.394	1.394	17	15	45	—	48	—	671	722	1.393
177	Prèmolo	1.078	1.077	21	8	11	2	17	—	537	549	1.086
178	Presezzo	2.583	2.599	58	27	97	—	144	—	1.231	1.302	2.583
179	Pumenengo	1.538	1.532	36	15	31	—	62	—	828	694	1.522
180	Rànica	3.259	3.278	71	28	168	—	166	—	1.586	1.737	3.323
181	Ranzànico	775	771	15	6	7	—	33	—	370	384	754
182	Riva di Solto	979	982	22	12	20	—	30	2	498	482	980

BERGAMO

N. d'ordine	COMUNI	POPOLAZIONE RESIDENTE CENSITA al 15 ott. 1961	POPOLAZIONE RESIDENTE al 31 dic. 1961	ISCRIZIONI E CANCELLAZIONI ANAGRAFICHE NELL'ANNO 1962						POPOLAZIONE RESIDENTE al 31 dicembre 1962		
				Per movimento naturale		Per trasferimento di residenza				M	F	MF
				Nati vivi	Morti	Iscritti		Cancellati				
						da altro Comune	dal-l'e-sterò	per altro Co-mune	per l'e-sterò			
183	Riviera d'Adda	1.970	1.981	50	17	38	—	61	—	1.003	988	1.991
184	Rogno	1.853	1.849	36	16	52	1	77	—	938	907	1.845
185	Romano di Lombardia	10.260	10.335	255	102	326	—	215	—	5.253	5.346	10.599
186	Roncobello	797	796	18	9	23	3	32	—	379	420	799
187	Ròncola	528	529	14	3	4	—	8	—	263	273	536
188	Rota d'Imagna	950	948	12	8	18	3	26	4	450	493	943
189	Rovetta	2.033	2.035	26	15	42	8	51	—	1.020	1.025	2.045
190	San Giovanni Bianco	4.895	4.891	104	33	61	7	122	6	2.432	2.470	4.902
191	San Paolo d'Argon	1.672	1.666	41	13	70	—	70	—	882	812	1.694
192	San Pellegrino Terme	4.436	4.454	94	32	50	13	80	—	2.170	2.329	4.499
193	Santa Brigida	863	868	18	10	7	—	22	—	433	428	861
194	Sant'Omobono Imagna	2.525	2.530	47	23	61	13	48	—	1.274	1.306	2.580
195	Sarnico	4.212	4.205	82	45	190	2	66	4	2.014	2.350	4.364
196	Scanzorosciate	5.225	5.272	118	44	185	1	308	17	2.663	2.544	5.207
197	Schilpario	1.801	1.803	37	18	16	—	28	—	868	942	1.810
198	Sedrina	2.168	2.172	49	22	49	—	65	1	1.051	1.131	2.182
199	Selvino	1.476	1.483	39	10	21	3	35	—	765	736	1.501
200	Seriate	12.339	12.425	269	130	651	13	361	2	6.237	6.628	12.865
201	Serina	2.531	2.537	54	23	33	10	77	—	1.245	1.289	2.534
202	Solto Collina	1.288	1.285	24	15	12	3	40	4	637	628	1.265
203	Songavazzo	556	555	8	6	15	—	15	—	280	277	557
204	Sorisole	4.645	4.671	127	38	98	9	161	3	2.306	2.397	4.703
205	Sotto il Monte	1.785	1.810	40	20	43	—	43	—	921	909	1.830
206	Sòvere	3.444	3.448	73	29	66	7	75	1	1.693	1.796	3.489
207	Spinone al Lago	534	526	7	8	29	1	26	—	274	255	529
208	Spirano	3.173	3.179	78	32	46	6	51	32	1.618	1.576	3.194
209	Stezzano	5.932	5.940	147	50	233	8	179	—	2.986	3.113	6.099
210	Strozza	824	819	6	6	8	—	16	—	403	408	811
211	Sulsio	1.927	1.924	49	14	55	—	39	—	1.026	949	1.975
212	Talèggio	1.267	1.260	16	17	18	1	80	—	597	601	1.198
213	Tavernola Bergamasca	2.287	2.291	51	18	33	4	45	14	1.173	1.129	2.302
214	Telgate	2.362	2.352	58	23	79	1	77	—	1.181	1.209	2.390
215	Terno d'Isola	2.360	2.366	47	27	62	—	51	—	1.185	1.212	2.397
216	Torre Boldone	3.440	3.463	83	31	259	11	144	—	1.759	1.882	3.641
217	Torre de' Busi	1.793	1.790	32	19	20	—	66	—	907	850	1.757
218	Torre de' Ròveri	1.184	1.185	40	11	36	3	42	5	620	586	1.206
219	Torre Pallavicina	1.295	1.276	32	17	37	—	75	—	636	617	1.253
220	Trescore Balneario	4.764	4.760	91	53	184	—	124	2	2.402	2.454	4.856
221	Treviglio	23.413	23.395	426	253	685	3	514	—	11.523	12.219	23.742
222	Treviolo	5.557	5.556	126	42	130	4	183	—	2.766	2.825	5.591
223	Ubiale Clanezzo	1.182	1.178	21	9	22	—	31	—	598	583	1.181
224	Urgnano	5.861	5.900	147	71	177	1	138	1	3.024	2.991	6.015
225	Valbondione	1.910	1.915	52	19	23	—	33	—	994	944	1.938
226	Valbrembo	1.591	1.587	36	13	77	2	61	—	826	802	1.628
227	Valgòglio	729	733	9	6	4	—	16	—	398	326	724
228	Valleve	220	220	4	4	10	—	4	—	112	114	226
229	Valnegra	354	354	6	2	5	—	16	1	164	182	346
230	Valsecca	617	616	13	12	5	1	12	—	301	310	611

BERGAMO-BRESCIA

N. d'ordine	COMUNI	POPOLAZIONE RESIDENTE CENSITA al 15 ott. 1961	POPOLAZIONE RESIDENTE al 31 dic. 1961	ISCRIZIONI E CANCELLAZIONI ANAGRAFICHE NELL'ANNO 1962								POPOLAZIONE RESIDENTE al 31 dicembre 1962		
				Per movimento naturale		Per trasferimento di residenza				M	F	MF		
				Nati vivi	Morti	Iscritti		Cancellati						
						da altro Comune	dall'estero	per altro Comune	per l'estero					
231	Valtorta	678	672	11	3	9	—	26	—	353	310	663		
232	Vedeseta	503	499	6	4	3	—	22	—	248	234	482		
233	Vercurago	2.087	2.092	43	21	121	3	107	—	1.003	1.128	2.131		
234	Verdellino	1.953	1.953	46	11	48	—	40	—	999	997	1.996		
235	Verdello	4.833	4.868	116	40	118	4	111	—	2.381	2.574	4.955		
236	Vèrtova	4.952	4.985	113	45	127	1	91	5	2.476	2.609	5.085		
237	Viadànica	920	921	19	4	10	6	13	2	471	466	937		
238	Vigano San Martino.	800	786	17	9	42	1	31	—	416	390	806		
239	Vigolo	1.036	1.025	21	6	7	—	37	—	524	486	1.010		
240	Villa d'Adda	2.564	2.554	66	32	82	—	86	—	1.251	1.333	2.584		
241	Villa d'Almè	4.733	4.727	115	38	200	15	124	8	2.370	2.517	4.887		
242	Villa di Sèrio.	2.884	2.895	77	34	114	8	107	—	1.491	1.462	2.953		
243	Villa d'Ogna	1.990	1.991	38	24	32	2	48	—	937	1.054	1.991		
244	Villongo	2.988	2.988	71	26	72	4	58	—	1.519	1.532	3.051		
245	Vilminore di Scalve	2.166	2.167	37	24	17	—	59	—	1.051	1.087	2.138		
246	Zandòbbio	2.230	2.237	49	21	26	—	71	1	1.141	1.078	2.219		
247	Zànica	4.325	4.348	109	34	143	2	158	—	2.200	2.210	4.410		
248	Zogno	8.211	8.216	164	91	172	9	143	1	3.993	4.333	8.326		
	PROVINCIA	744.670	745.886	15.480	7.457	22.891	699	21.913	343	370.026	385.217	755.243		

PROVINCIA DI BRESCIA

1	Acquafredda	1.177	1.176	21	16	43	—	56	1	582	585	1.167
2	Adro	6.640	6.666	111	51	173	2	131	—	3.335	3.435	6.770
3	Agnòsine	1.531	1.543	25	12	42	—	23	—	783	792	1.575
4	Alfianello	2.161	2.146	43	21	77	—	72	—	1.084	1.089	2.173
5	Anfo	582	573	10	15	39	—	37	—	290	280	570
6	Angolo	2.634	2.647	55	38	41	3	87	—	1.323	1.298	2.621
7	Artogne	2.636	2.636	45	30	50	—	53	2	1.349	1.297	2.646
8	Azzano Mella	1.645	1.649	28	19	76	—	135	—	830	769	1.599
9	Bagnolo Mella	9.602	9.647	202	102	234	3	258	—	4.808	4.918	9.726
10	Bagolino	4.930	4.904	101	50	75	1	197	2	2.464	2.368	4.832
11	Barbariga	2.031	1.984	41	20	44	—	114	—	995	940	1.935
12	Barghe	846	848	9	10	16	—	19	—	411	433	844
13	Bassano Bresciano	1.488	1.493	28	14	30	—	45	—	746	746	1.492
14	Bedizzole	5.746	5.809	125	61	192	—	255	—	2.991	2.819	5.810
15	Berlingo	1.488	1.483	31	9	52	—	71	—	739	747	1.486
16	Berzo Demo	1.855	1.856	45	19	35	—	41	6	958	912	1.870
17	Berzo Inferiore	1.420	1.411	25	12	25	—	19	—	761	669	1.430
18	Bienno	3.235	3.232	53	38	60	1	88	—	1.580	1.640	3.220
19	Bione	1.137	1.140	21	11	9	1	31	—	568	561	1.129
20	Borgo San Giacomo	5.004	5.000	113	66	120	3	241	—	2.468	2.461	4.929
21	Borgosatollo	5.009	5.004	107	38	229	5	197	—	2.568	2.542	5.110
22	Borno	5.126	5.148	95	44	120	1	121	—	2.541	2.658	5.199
23	Botticino	6.210	6.250	116	85	222	2	187	—	3.101	3.217	6.318
24	Bovegno	3.297	3.285	68	27	117	—	171	—	1.661	1.611	3.272
25	Bovezzo	1.815	1.824	30	13	61	—	64	—	907	931	1.838

BRESCIA

N. d'ordine	COMUNI	POPOLAZIONE RESIDENTE CENSITA al 15 ott. 1961	POPOLAZIONE RESIDENTE al 31 dic. 1961	ISCRIZIONI E CANCELLAZIONI ANAGRAFICHE NELL'ANNO 1962						POPOLAZIONE RESIDENTE al 31 dicembre 1962		
				Per movimento naturale		Per trasferimento di residenza				M	F	MF
				Nati vivi	Morti	Iscritti		Cancellati				
						da altro Comune	dal l'estero	per altro Comune	per l'estero			
26	Brandico	984	948	20	10	53	—	93	—	478	440	918
27	Braone	606	601	13	10	23	—	29	—	295	303	598
28	Breno	5.009	5.020	91	50	106	—	126	—	2.477	2.564	5.041
29	BRESCIA	172.744	173.591	3.036	1.852	7.442	265	3.019	11	84.983	94.469	179.452
30	Brione	482	480	4	6	8	12	15	—	270	213	483
31	Caino	1.248	1.257	28	13	51	—	21	—	665	637	1.302
32	Calcinato	6.500	6.460	131	66	221	7	239	4	3.255	3.255	6.510
33	Calvagese della Riviera	1.933	1.919	32	20	36	1	101	—	952	915	1.867
34	Calvisano	5.886	5.849	84	55	258	—	399	2	2.953	2.782	5.735
35	Capo di Ponte	2.511	2.501	50	39	59	—	97	—	1.163	1.311	2.474
36	Capovalle	753	746	10	7	13	—	22	—	375	365	740
37	Capriano del Colle	2.799	2.730	49	35	125	—	244	—	1.341	1.284	2.625
38	Capriolo	5.553	5.601	147	61	134	2	115	—	2.807	2.901	5.708
39	Carpenèdolo	7.346	7.402	157	83	287	3	318	—	3.737	3.711	7.448
40	Castegnato	4.022	4.013	63	63	141	—	149	—	1.857	2.148	4.005
41	Castelvovati	2.635	2.648	57	35	71	—	55	—	1.376	1.310	2.686
42	Castel Mella	2.877	2.911	55	25	178	1	159	—	1.483	1.478	2.961
43	Castenèdolo	7.023	7.081	127	74	286	3	230	—	3.605	3.588	7.193
44	Casto	1.352	1.353	41	11	36	—	34	—	720	665	1.385
45	Castrezzato	3.587	3.604	62	43	129	—	129	—	1.814	1.809	3.623
46	Cazzago San Martino	6.694	6.705	168	62	108	—	174	—	3.350	3.395	6.745
47	Cedègolo	1.765	1.776	35	18	45	1	64	—	859	916	1.775
48	Cellatica	3.231	3.209	53	28	103	5	91	—	1.584	1.667	3.251
49	Cerveno	708	703	8	6	8	—	12	—	351	350	701
50	Ceto	1.265	1.255	35	18	28	—	33	—	611	656	1.267
51	Cevo	1.797	1.795	32	20	19	—	51	—	889	886	1.775
52	Chiari	15.332	15.288	277	159	377	—	419	—	7.540	7.824	15.364
53	Cigole	1.541	1.529	27	12	10	—	60	—	753	741	1.494
54	Cimbergo	884	884	12	5	6	—	23	—	423	451	874
55	Cividate Camuno	2.137	2.151	44	16	27	1	35	—	1.084	1.088	2.172
56	Coccaglio	4.157	4.123	88	36	173	—	158	1	2.077	2.112	4.189
57	Collebeato	2.359	2.397	60	22	114	—	102	—	1.181	1.266	2.447
58	Còllo	3.074	3.077	63	30	34	1	64	—	1.549	1.532	3.081
59	Cologne	4.078	4.139	95	47	91	—	110	9	2.082	2.077	4.159
60	Comezzano-Cizzago	2.085	2.056	63	23	76	10	197	—	1.043	942	1.985
61	Concèsio	7.595	7.622	153	79	245	1	222	—	3.863	3.857	7.720
62	Corte Franca	3.798	3.764	82	37	96	—	111	—	1.901	1.893	3.794
63	Còrteno Golgi	2.450	2.445	53	23	14	1	56	—	1.160	1.274	2.434
64	Corzano	1.592	1.561	36	10	85	—	190	—	780	702	1.482
65	Darfo	11.339	11.389	240	121	286	21	215	—	5.585	6.015	11.600
66	Dello	4.024	3.939	84	35	105	—	295	—	1.857	1.941	3.798
67	Desenzano del Garda	14.294	14.416	258	152	767	23	528	—	7.251	7.533	14.784
68	Èdolo	4.200	4.183	69	44	97	1	112	—	2.014	2.180	4.194
69	Erbusco	5.354	5.339	111	52	86	—	123	—	2.641	2.720	5.361
70	Èsine	3.229	3.241	59	32	40	7	57	—	1.618	1.640	3.258
71	Fiesse	2.117	2.088	42	27	53	—	76	—	1.048	1.032	2.080
72	Flero	3.400	3.438	78	34	139	—	116	—	1.770	1.735	3.505
73	Gàmbara	4.339	4.325	70	48	151	—	195	—	2.191	2.112	4.303

BRESCIA

N. d'ordine	COMUNI	POPOLAZIONE RESIDENTE CENSITA al 15 ott. 1961	POPOLAZIONE RESIDENTE al 31 dic. 1961	ISCRIZIONI E CANCELLAZIONI ANAGRAFICHE NELL'ANNO 1962								POPOLAZIONE RESIDENTE al 31 dicembre 1962		
				Per movimento naturale		Per trasferimento di residenza				M	F	MF		
				Nati vivi	Morti	Iscritti		Cancellati						
						da altro Comune	dal Pe-stero	per altro Comune	per Pe-stero					
74	Gardone Riviera	2.655	2.645	41	27	113	—	98	—	1.254	1.420	2.674		
75	Gardone Val Trömpia. . .	10.407	10.418	208	95	260	4	216	47	5.210	5.322	10.532		
76	Gargnano.	4.434	4.415	72	55	94	167	594	72	1.972	2.055	4.027		
77	Gavardo	7.937	7.937	139	73	145	—	212	—	3.836	4.100	7.936		
78	Ghedi	11.240	11.286	232	91	475	3	589	1	5.958	5.357	11.315		
79	Giànico	1.338	1.346	27	12	18	10	20	7	671	691	1.362		
80	Gottolengo	4.239	4.110	62	53	128	—	208	—	2.016	2.023	4.039		
81	Gussago	8.348	8.347	171	71	218	8	217	1	4.133	4.322	8.455		
82	Idro	1.259	1.255	25	16	31	—	44	—	613	638	1.251		
83	Incùdine	707	700	13	4	5	3	16	—	345	356	701		
84	Irma.	266	267	9	1	4	—	12	—	140	127	267		
85	Iseo	7.138	7.145	132	71	275	4	222	—	3.575	3.688	7.263		
86	Isorella.	2.460	2.455	37	23	81	—	137	—	1.226	1.187	2.413		
87	Lavenone.	1.052	1.051	14	13	1	—	11	—	537	505	1.042		
88	Leno.	10.051	9.968	218	100	254	1	540	3	4.956	4.842	9.798		
89	Limone sul Garda	831	838	17	12	27	1	22	—	415	434	849		
90	Lodrino	1.201	1.196	24	17	25	—	36	—	613	579	1.192		
91	Lograto	2.685	2.656	53	21	107	—	215	1	1.314	1.265	2.579		
92	Lonato.	9.905	9.858	155	143	357	9	516	9	4.901	4.810	9.711		
93	Longhena	625	615	20	4	21	—	34	—	305	313	618		
94	Lòsine	725	727	12	14	19	—	31	—	354	359	713		
95	Lòzio	988	983	16	9	8	—	35	—	489	474	963		
96	Lumezzane	17.075	17.194	414	146	932	1	315	—	9.198	8.882	18.080		
97	Maclòdio	764	732	15	9	55	—	55	—	367	371	738		
98	Magasa.	464	470	12	8	1	1	16	—	236	224	460		
99	Mairano	2.214	2.195	48	21	84	—	106	1	1.140	1.059	2.199		
100	Malegno	1.843	1.845	40	26	33	6	77	1	878	942	1.820		
101	Malonno	3.356	3.359	69	47	29	4	45	—	1.663	1.706	3.369		
102	Manerba del Garda . . .	2.274	2.250	34	23	70	1	67	—	1.150	1.115	2.265		
103	Manèrbio.	10.565	10.530	158	103	287	—	309	—	5.089	5.474	10.563		
104	Marcheno.	2.597	2.610	55	14	80	—	43	—	1.390	1.298	2.688		
105	Marmentino	1.022	1.018	21	11	5	—	25	—	544	464	1.008		
106	Marone.	3.117	3.123	63	22	44	2	70	1	1.525	1.614	3.139		
107	Mazzano	5.216	5.205	95	53	245	2	192	1	2.674	2.627	5.301		
108	Milzano	1.473	1.461	28	14	35	—	114	—	689	707	1.396		
109	Moniga del Garda. . . .	949	960	14	8	28	—	33	—	486	475	961		
110	Monno.	781	755	13	7	18	—	27	—	367	385	752		
111	Monte Isola	1.968	1.964	40	20	6	—	25	—	959	1.006	1.965		
112	Monticelli Brusati. . . .	1.672	1.662	30	15	31	5	31	—	894	788	1.682		
113	Montichiari.	13.470	13.446	257	123	483	1	585	3	6.912	6.564	13.476		
114	Montirone	1.916	1.920	47	16	100	—	120	—	989	942	1.931		
115	Mura	809	810	13	6	8	—	20	—	417	388	805		
116	Muscoline	1.136	1.155	20	8	40	1	47	—	618	543	1.161		
117	Nave	6.790	6.863	160	61	302	1	138	—	3.667	3.460	7.127		
118	Niardo.	1.273	1.276	23	9	33	2	57	—	618	650	1.268		
119	Nuvolento	2.257	2.277	48	17	75	—	87	—	1.143	1.153	2.296		
120	Nuvolera.	2.288	2.312	50	18	93	8	87	—	1.198	1.160	2.358		
121	Òdolo	1.497	1.506	43	20	76	2	36	—	768	803	1.571		

BRESCIA

N. d'ordine	COMUNI	POPOLAZIONE RESIDENTE CENSITA al 15 ott. 1961	POPOLAZIONE RESIDENTE al 31 dic. 1961	ISCRIZIONI E CANCELLAZIONI ANAGRAFICHE NELL'ANNO 1962						POPOLAZIONE RESIDENTE al 31 dicembre 1962		
				Per movimento naturale		Per trasferimento di residenza				M	F	MF
				Nati vivi	Morti	Iscritti		Cancellati				
						da altro Comune	dal-l'e-stero	per altro Co-mune	per l'e-stero			
122	Offlaga.	3.363	3.301	65	20	48	—	206	—	1.586	1.602	3.188
123	Ome.	2.206	2.194	39	22	56	—	57	—	1.104	1.106	2.210
124	Ono San Pietro	747	751	16	7	15	1	6	—	390	380	770
125	Orzinuovi	10.124	10.122	196	129	298	—	518	—	4.925	5.044	9.969
126	Orzivecchi	2.345	2.344	40	29	43	—	83	—	1.140	1.175	2.315
127	Ospitaletto	6.076	6.115	136	65	253	2	98	—	3.127	3.216	6.343
128	Òssimo.	1.921	1.928	46	22	30	3	50	—	941	994	1.935
129	Padenghe sul Garda	1.748	1.750	33	15	54	—	75	—	911	836	1.747
130	Paderno Franciacorta	1.992	1.993	44	17	86	—	42	—	1.056	1.008	2.064
131	Paisco Loveno	917	908	23	11	8	—	20	—	433	475	908
132	Paitone	1.100	1.099	16	9	27	1	49	—	588	497	1.085
133	Palazzolo sull'Òglio	13.897	13.922	301	132	338	4	251	1	6.837	7.344	14.181
134	Paratico	2.509	2.515	57	25	49	—	79	—	1.247	1.270	2.517
135	Paspardo.	1.266	1.272	23	18	11	—	31	—	577	680	1.257
136	Passirano.	4.116	4.119	85	46	111	—	179	—	2.015	2.075	4.090
137	Pavone del Mella.	2.108	2.115	46	18	120	1	107	—	1.099	1.058	2.157
138	Pederagnaga- Oriano	3.215	3.126	57	34	61	—	180	—	1.544	1.486	3.030
139	Pèrtica Alta	883	890	18	5	10	—	21	—	452	440	892
140	Pèrtica Bassa.	1.125	1.119	15	12	12	4	32	4	538	564	1.102
141	Pezzaze	1.837	1.831	41	20	12	—	85	—	904	875	1.779
142	Pian Camuno.	2.580	2.591	72	33	72	5	95	2	1.314	1.296	2.610
143	Pisogne	7.453	7.472	142	84	168	10	148	—	3.734	3.826	7.560
144	Polàveno.	1.710	1.715	34	14	11	—	33	—	910	803	1.713
145	Polpenazze	1.377	1.358	21	15	63	—	72	—	699	656	1.355
146	Pompiano	2.447	2.397	47	18	72	—	122	—	1.173	1.203	2.376
147	Poncarale	2.641	2.664	47	25	112	—	169	—	1.336	1.293	2.629
148	Ponte di Legno.	2.194	2.188	26	28	29	1	76	—	1.021	1.119	2.140
149	Ponteveco	7.162	7.065	96	104	287	—	355	—	3.163	3.826	6.989
150	Pontòglio.	4.646	4.671	105	59	73	—	107	—	2.350	2.333	4.683
151	Pozzolengo	2.643	2.638	41	25	81	—	94	—	1.371	1.270	2.641
152	Pralboino.	2.882	2.883	45	32	68	—	154	—	1.358	1.452	2.810
153	Presèglie	1.222	1.224	27	19	54	—	36	—	652	598	1.250
154	Prèstine	756	761	14	7	9	—	15	—	400	362	762
155	Prevalle	3.001	3.036	74	30	113	82	94	1	1.628	1.552	3.180
156	Provàglio d'Iseo	4.157	4.157	92	38	73	—	124	6	2.091	2.063	4.154
157	Provàglio Val Sàbbia	829	832	16	12	5	—	20	—	457	364	821
158	Puegnago.	1.389	1.387	28	20	41	—	80	—	714	642	1.356
159	Quinzano d'Òglio	5.454	5.457	94	60	104	—	252	—	2.612	2.731	5.343
160	Remedello	3.111	3.064	48	49	133	—	186	—	1.512	1.498	3.010
161	Rezzato	7.433	7.458	132	79	271	—	285	—	3.698	3.799	7.497
162	Roccafranca	3.040	3.051	66	34	45	—	168	—	1.520	1.440	2.960
163	Rodengo-Saiano.	3.573	3.578	84	28	103	—	127	2	1.783	1.825	3.608
164	Roè Volciano.	3.287	3.256	69	33	146	1	128	—	1.598	1.713	3.311
165	Roncadelle	3.588	3.601	80	42	215	—	204	—	1.880	1.770	3.650
166	Rovato.	11.802	11.804	246	131	298	2	361	5	5.759	6.094	11.853
167	Rudiano	2.795	2.773	73	29	49	—	39	—	1.432	1.395	2.827
168	Sàbbio Chiese.	2.179	2.184	45	19	59	4	34	—	1.131	1.108	2.239
169	Sale Marasino.	2.580	2.593	52	30	70	3	87	—	1.282	1.319	2.601

BRESCIA-PAVIA

N. d'ordine	COMUNI	POPOLAZIONE RESIDENTE CENSITA al 15 ott. 1961	POPOLAZIONE RESIDENTE CENSITA al 31 dic. 1961	ISCRIZIONI E CANCELLAZIONI ANAGRAFICHE NELL'ANNO 1962						POPOLAZIONE RESIDENTE al 31 dicembre 1962		
				Per movimento naturale		Per trasferimento di residenza				M	F	MF
				Nati vivi	Morti	Iscritti		Cancellati				
						da altro Comune	dal-l'e-stero	per altro Co-mune	per l'e-stero			
170	Salò	8.794	8.821	144	98	370	17	260	—	4.224	4.770	8.994
171	San Felice del Benaco. .	1.856	1.863	33	17	75	—	58	—	942	954	1.896
172	San Gervasio Bresciano.	1.636	1.617	28	17	37	—	57	1	784	823	1.607
173	San Zeno Naviglio . . .	2.332	2.347	53	13	221	—	143	—	1.263	1.202	2.465
174	Sarezzo	7.527	7.563	178	78	316	—	130	—	3.854	3.995	7.849
175	Saviore dell'Adamello . .	2.265	2.216	43	24	29	—	141	—	1.044	1.079	2.123
176	Sèllero	1.548	1.550	39	18	22	—	54	—	745	794	1.539
177	Seniga	2.046	1.996	28	25	52	—	88	—	976	987	1.963
178	Serle	2.763	2.762	51	27	20	2	22	—	1.444	1.342	2.786
179	Sirmione	2.475	2.509	44	30	108	8	77	—	1.248	1.314	2.562
180	Soiano del Lago.	581	569	6	9	19	—	51	—	261	273	534
181	Sònico	1.765	1.760	26	14	15	—	46	5	850	886	1.736
182	Sulzano	1.344	1.332	19	13	21	—	96	—	625	638	1.263
183	Tavernole sul Mella . . .	1.561	1.554	24	13	29	—	42	—	809	743	1.552
184	Temù	1.330	1.329	15	12	30	—	68	—	581	713	1.294
185	Tignale.	1.308	1.312	16	15	22	—	42	5	634	654	1.288
186	Törbole Casaglia	2.490	2.468	60	22	120	3	160	—	1.324	1.145	2.469
187	Toscolano Maderno	6.327	6.338	90	76	196	18	131	5	3.140	3.290	6.430
188	Travagliato.	7.641	7.662	173	95	153	—	131	—	3.867	3.895	7.762
189	Tremòsine	2.234	2.235	32	24	28	—	63	—	1.040	1.168	2.208
190	Trenzano.	3.703	3.657	90	31	134	—	226	—	1.837	1.787	3.624
191	Treviso Bresciano.	706	706	9	4	5	—	31	—	358	327	685
192	Urago d'Oglio	2.488	2.497	42	29	36	4	73	—	1.257	1.220	2.477
193	Vàllio	880	878	12	11	18	—	17	64	422	394	816
194	Valvestino	942	934	9	10	5	1	18	—	471	450	921
195	Verolanuova	6.293	6.335	122	69	221	1	228	—	3.081	3.301	6.382
196	Verolavècchia.	3.658	3.564	66	37	85	—	141	—	1.759	1.778	3.537
197	Vestone	3.338	3.329	50	40	96	—	114	4	1.640	1.677	3.317
198	Veza d'Oglio.	1.568	1.571	34	22	16	5	25	1	772	806	1.578
199	Villa Carcina	7.251	7.304	123	79	204	3	187	—	3.630	3.738	7.368
200	Villachiera	1.560	1.482	32	18	61	—	138	—	727	692	1.419
201	Villanuova sul Clisi	4.021	4.062	82	38	91	10	69	—	2.023	2.115	4.138
202	Vione	1.458	1.454	19	21	5	—	22	4	663	768	1.431
203	Visano.	1.619	1.579	39	14	81	—	156	—	799	730	1.529
204	Vobarno	7.961	7.959	156	67	117	1	229	—	3.968	3.969	7.937
205	Zone.	1.044	1.048	20	5	7	—	19	—	529	522	1.051
	PROVINCIA	882.949	883.456	16.927	9.213	28.612	832	28.335	296	439.499	452.484	891.983

PROVINCIA DI PAVIA

1	Alagna.	1.007	1.011	13	18	22	—	49	—	489	490	979
2	Albaredo Arnaboldi	414	413	2	6	44	—	53	—	203	197	400
3	Albonese	843	811	14	14	71	—	81	—	385	416	801
4	Albuzzano	2.121	2.091	39	35	200	—	179	—	1.066	1.050	2.116
5	Arena Po	2.230	2.211	22	34	137	—	173	—	1.068	1.095	2.163
6	Badia Pavese.	543	543	8	10	12	—	25	—	259	269	528
7	Bagnària.	776	775	8	13	9	—	30	—	390	359	749

PAVIA

N. d'ordine	COMUNI	POPOLAZIONE RESIDENTE CENSITA al 15 ott. 1961	POPOLAZIONE RESIDENTE CENSITA al 31 dic. 1961	ISCRIZIONI E CANCELLAZIONI ANAGRAFICHE NELL'ANNO 1962						POPOLAZIONE RESIDENTE al 31 dicembre 1962		
				Per movimento naturale		Per trasferimento di residenza				M	F	MF
				Nati vivi	Morti	Iscritti		Cancellati				
						da altro Comune	dal-l'e-sterò	per altro Co-mune	per l'e-sterò			
8	Barbianello	1.125	1.114	17	9	36	1	67	—	542	550	1.092
9	Bascapè	1.791	1.779	29	8	82	—	180	—	873	829	1.702
10	Bastida de' Dossi	323	331	3	2	17	—	12	—	172	165	337
11	Bastida Pancarana	1.292	1.295	17	16	57	—	103	—	613	637	1.250
12	Battuda	563	555	8	11	65	—	88	—	259	270	529
13	Belgioioso	4.869	4.896	58	77	299	—	236	—	2.408	2.532	4.940
14	Bereguardo	2.106	2.079	28	25	137	—	136	—	1.076	1.007	2.083
15	Borgarello	950	960	5	13	108	—	82	—	509	469	978
16	Borgo Priolo	1.837	1.817	19	27	66	—	94	—	921	860	1.781
17	Borgoratto Mormorolo	759	754	7	6	15	—	27	—	389	354	743
18	Borgo San Siro	1.257	1.284	13	17	108	—	142	—	637	609	1.246
19	Bornasco	1.137	1.090	19	11	59	—	82	—	562	513	1.075
20	Bosnasco	801	809	9	13	44	—	99	—	406	344	750
21	Brallo di Pregola	2.231	2.218	19	35	16	—	80	—	1.161	977	2.138
22	Breme	1.847	1.852	14	37	54	—	76	—	846	961	1.807
23	Bressana Bottarone	3.238	3.230	44	34	160	1	156	—	1.597	1.648	3.245
24	Broni	9.208	9.282	148	120	599	8	246	—	4.732	4.939	9.671
25	Calvignano	276	268	3	4	19	—	17	—	142	127	269
26	Campospinoso	613	614	2	6	31	—	28	—	307	306	613
27	Càndia Lomellina	2.303	2.331	28	36	77	2	113	—	1.102	1.187	2.289
28	Canevino	264	257	2	2	15	—	14	—	138	120	258
29	Canneto Pavese	1.880	1.883	21	28	93	—	92	—	915	962	1.877
30	Carbonara al Ticino	1.525	1.533	16	21	42	—	81	—	762	727	1.489
31	Casanova Lonati	506	502	5	10	28	—	44	—	256	225	481
32	Casatisma	901	911	9	7	40	—	36	—	470	447	917
33	Casei Gerola	2.408	2.341	28	28	195	5	107	—	1.172	1.262	2.434
34	Casorate Primo	4.022	4.058	63	71	272	3	191	—	2.020	2.114	4.134
35	Cassolnovo	6.513	6.584	79	75	288	—	235	—	3.164	3.477	6.641
36	Castana	1.185	1.155	13	19	39	—	82	—	556	550	1.106
37	Castèggio	7.030	7.096	118	88	446	—	336	—	3.558	3.678	7.236
38	Castelletto di Branduzzo	1.353	1.356	15	9	53	—	56	—	675	684	1.359
39	Castello d'Agogna	549	494	6	5	93	—	88	—	263	237	500
40	Castelnovetto	1.164	1.142	14	17	46	—	106	—	525	554	1.079
41	Cava Manara	3.635	3.651	47	61	295	1	220	—	1.876	1.837	3.713
42	Cecima	491	474	5	8	22	—	19	—	255	219	474
43	Ceranova	460	462	5	6	41	—	57	—	224	221	445
44	Ceretto Lomellina	480	467	6	8	40	—	40	—	216	249	465
45	Cernago	1.229	1.179	14	20	47	—	101	—	558	561	1.119
46	Certosa di Pavia	3.074	3.068	59	24	239	—	150	—	1.617	1.575	3.192
47	Cervesina	1.576	1.578	15	26	81	—	45	—	805	798	1.603
48	Chignolo Po	3.642	3.630	43	66	118	—	177	—	1.740	1.808	3.548
49	Cigognola	1.498	1.507	10	18	86	—	76	—	763	746	1.509
50	Cilavegna	4.533	4.525	57	53	191	—	164	—	2.205	2.351	4.556
51	Codevilla	1.503	1.502	6	17	44	—	37	—	725	773	1.498
52	Confienza	2.390	2.348	39	38	212	—	174	3	1.227	1.157	2.384
53	Copiano	1.115	1.110	21	10	60	—	41	—	563	577	1.140
54	Corana	1.308	1.292	12	23	75	—	70	—	638	648	1.286
55	Cornale	986	983	4	20	53	—	26	—	485	509	994

PAVIA

N. d'ordine	COMUNI	POPOLAZIONE RESIDENTE CENSITA al 15 ott. 1961	POPOLAZIONE RESIDENTE al 31 dic. 1961	ISCRIZIONI E CANCELLAZIONI ANAGRAFICHE NELL'ANNO 1962						POPOLAZIONE RESIDENTE al 31 dicembre 1962		
				Per movimento naturale		Per trasferimento di residenza				M	F	MF
				Nati vivi	Morti	Iscritti		Cancellati				
						da altro Comune	dal l'estero	per altro Comune	per l'estero			
56	Corteolona	1.796	1.812	21	16	99	—	95	—	888	933	1.821
57	Corvino San Quirico. . .	1.349	1.339	11	20	41	—	59	—	698	614	1.312
58	Costa de' Nòbili	620	603	12	5	27	—	51	—	297	289	586
59	Cozzo	1.112	1.094	8	17	122	—	136	—	530	541	1.071
60	Cura Carpignano	1.234	1.241	19	9	107	—	115	—	629	614	1.243
61	Dorno	4.058	4.097	50	41	170	1	155	—	1.999	2.123	4.122
62	Ferrera Erbognone . . .	1.594	1.609	24	31	110	—	146	—	777	789	1.566
63	Filighera	993	970	19	6	63	—	66	—	486	494	980
64	Fortunago	796	785	6	16	13	—	39	—	390	359	749
65	Frascarolo	1.641	1.615	14	26	76	—	84	—	782	813	1.595
66	Galliàvola	526	492	4	8	31	—	54	—	232	233	465
67	Gambarana.	602	592	6	16	29	—	43	—	272	296	568
68	Gambolò	7.055	7.073	102	87	322	6	355	—	3.558	3.503	7.061
69	Garlasco	8.958	8.989	124	159	503	6	376	6	4.399	4.682	9.081
70	Genzone	529	524	9	2	17	—	33	—	259	256	515
71	Gerenzago	732	729	13	13	50	—	54	—	389	336	725
72	Giussago	3.402	3.444	55	33	180	—	283	—	1.711	1.652	3.363
73	Godiasco	2.447	2.448	18	25	93	—	79	—	1.236	1.219	2.455
74	Golferenzo	400	392	6	7	13	—	23	—	196	185	381
75	Gravellona Lomellina . .	2.658	2.642	24	43	97	5	110	—	1.277	1.338	2.615
76	Gropello Cairoli.	3.844	3.850	48	56	174	—	208	—	1.909	1.899	3.808
77	Inverno e Monteleone . .	1.287	1.293	18	15	63	1	76	—	648	636	1.284
78	Landriano	3.120	3.108	49	48	199	—	149	—	1.583	1.576	3.159
79	Langosco.	1.122	1.089	9	25	34	—	75	—	510	522	1.032
80	Lardirago	1.239	1.245	22	17	130	1	109	—	608	664	1.272
81	Linarolo	2.476	2.491	28	34	67	—	116	—	1.207	1.229	2.436
82	Lirio.	327	324	2	4	23	—	27	—	163	155	318
83	Lomello	2.864	2.861	26	41	158	—	139	—	1.390	1.475	2.865
84	Lungavilla	2.245	2.240	28	29	85	—	40	—	1.169	1.115	2.284
85	Magherno	1.453	1.452	17	19	44	—	49	—	728	717	1.445
86	Marcignago.	1.755	1.721	24	21	63	—	77	—	869	841	1.710
87	Marzano	1.121	1.135	22	13	77	—	67	—	598	556	1.154
88	Mede	6.990	7.051	83	117	340	—	369	—	3.356	3.632	6.988
89	Mencònico	1.028	1.027	17	11	6	1	39	—	535	466	1.001
90	Mezzana Bigli	2.014	2.007	22	37	59	—	118	—	953	980	1.933
91	Mezzana Rabattone . . .	679	688	9	14	15	—	24	—	339	335	674
92	Mezzanino	1.585	1.593	18	18	68	—	51	—	795	815	1.610
93	Miradolo Terme.	3.053	3.044	41	36	78	—	74	2	1.533	1.518	3.051
94	Montalto Pavese	1.506	1.464	13	24	84	—	78	—	735	724	1.459
95	Montebello della Battaglia	2.018	2.058	23	33	81	—	130	—	1.008	991	1.999
96	Montecalvo Versiggia . .	1.099	1.062	9	14	43	—	79	—	514	507	1.021
97	Montescano.	451	454	6	9	19	—	32	—	225	213	438
98	Montesègale	620	616	6	12	14	—	21	—	329	274	603
99	Monticelli Pavese	1.056	1.044	10	9	28	—	57	—	493	523	1.016
100	Montù Beccaria.	2.796	2.751	34	40	46	—	88	—	1.335	1.368	2.703
101	Mornico Losana.	1.107	1.092	5	22	27	5	60	—	546	501	1.047
102	Mortara	14.383	14.526	195	183	740	6	596	2	7.037	7.649	14.686
103	Nicorvo	813	776	10	9	68	—	103	—	365	377	742

PAVIA

N. d'ordine	COMUNI	POPOLAZIONE RESIDENTE CENSITA al 15 ott. 1961	POPOLAZIONE RESIDENTE al 31 dic. 1961	ISCRIZIONI E CANCELLAZIONI ANAGRAFICHE NELL'ANNO 1962						POPOLAZIONE RESIDENTE al 31 dicembre 1962		
				Per movimento naturale		Per trasferimento di residenza				M	F	MF
				Nati vivi	Morti	Iscritti		Cancellati				
						da altro Comune	dal- l'e- stero	per altro Co- mune	per l'e- stero			
104	Olèvano di Lomellina . . .	1.299	1.316	16	23	62	—	124	—	612	635	1.247
105	Oliva Gessi	355	347	5	5	10	—	24	—	174	159	333
106	Ottobiano	1.854	1.836	21	30	78	1	105	—	880	921	1.801
107	Palestro	2.844	2.848	26	33	113	7	95	9	1.410	1.447	2.857
108	Pancarana	519	516	3	4	23	—	16	—	262	260	522
109	Parona	1.710	1.726	18	23	95	—	97	—	846	873	1.719
110	PAVIA	74.962	75.002	1.096	965	3.521	51	2.045	5	36.539	40.116	76.655
111	Pietra de' Giorgi	1.489	1.452	20	22	61	—	78	—	724	709	1.433
112	Pieve Albignola	1.328	1.289	23	27	144	—	109	—	662	658	1.320
113	Pieve del Càiro	2.845	2.832	27	50	130	—	121	—	1.348	1.470	2.818
114	Pieve Porto Morone	3.194	3.209	34	44	37	—	73	—	1.590	1.573	3.163
115	Pinarolo Po	1.816	1.797	25	32	78	—	70	—	901	897	1.798
116	Pizzale	1.133	1.135	11	10	59	—	43	—	560	592	1.152
117	Ponte Nizza	1.114	1.126	14	21	30	1	45	—	579	526	1.105
118	Portàlbera	1.407	1.417	18	27	38	—	34	—	715	697	1.412
119	Rea	777	781	10	13	12	—	21	—	377	392	769
120	Redavalle	1.310	1.318	15	21	35	—	40	—	638	669	1.307
121	Retòrbido	1.496	1.485	10	24	62	1	60	—	730	744	1.474
122	Rivanazzano	3.301	3.319	31	40	153	2	182	1	1.568	1.714	3.282
123	Ròbbio	7.144	7.195	89	120	276	—	247	—	3.521	3.672	7.193
124	Robecco Pavese	818	829	11	9	62	—	62	—	407	424	831
125	Rocca de' Giorgi	498	480	3	5	37	—	58	—	246	211	457
126	Rocca Susella	514	494	5	5	22	—	35	—	235	246	481
127	Rognano	366	332	5	2	61	—	62	—	166	168	334
128	Romagnese	1.954	1.927	17	29	18	1	108	—	968	858	1.826
129	Roncaro	368	350	4	6	—	—	30	—	153	165	318
130	Rosasco	1.413	1.427	11	24	67	—	51	—	699	731	1.430
131	Rovescala	1.638	1.614	22	21	35	1	66	—	788	797	1.585
132	Ruino	1.120	1.114	12	15	26	—	48	—	579	510	1.089
133	San Cipriano Po	590	592	5	5	35	—	48	—	298	281	579
134	San Damiano al Colle	1.379	1.374	13	26	36	—	96	—	660	641	1.301
135	San Genèsio ed Uniti	1.962	1.968	26	30	84	—	102	—	987	959	1.946
136	San Giòrgio di Lomellina	2.226	2.189	14	35	105	—	123	—	1.082	1.068	2.150
137	San Martino Siccomàrio	2.824	2.906	41	23	270	—	215	—	1.498	1.481	2.979
138	Sannazzaro de' Burgondi	4.452	4.486	54	57	158	—	111	—	2.210	2.320	4.530
139	Santa Cristina e Bissone	2.428	2.395	51	26	209	1	195	—	1.233	1.202	2.435
140	Santa Giuletta	2.104	2.137	18	19	107	—	84	—	1.052	1.107	2.159
141	Sant'Alèssio con Vialone	399	396	3	3	32	—	40	—	210	178	388
142	Santa Margherita di Staf- fora	1.464	1.446	20	17	17	1	68	—	737	662	1.399
143	Santa Maria della Versa	2.976	2.960	36	39	97	—	136	—	1.539	1.379	2.918
144	Sant'Angelo Lomellina	1.006	985	9	12	52	—	58	—	475	501	976
145	San Zenone al Po	851	827	6	17	25	—	50	—	362	429	791
146	Sartirana Lomellina	2.960	2.996	27	51	157	—	186	—	1.393	1.550	2.943
147	Scaldasole	1.089	1.040	14	17	114	—	125	—	524	502	1.026
148	Semiana	701	699	3	15	33	—	41	—	332	347	679
149	Silvano Pietra	901	894	9	14	58	—	68	—	447	432	879
150	Siziano	2.411	2.444	44	27	181	—	160	—	1.265	1.217	2.482

PAVIA-CREMONA

N. d'ordine	COMUNI	POPOLAZIONE RESIDENTE (CENSITA al 15 ott. 1961)	POPOLAZIONE RESIDENTE al 31 dic. 1961	ISCRIZIONI E CANCELLAZIONI ANAGRAFICHE NELL'ANNO 1962						POPOLAZIONE RESIDENTE al 31 dicembre 1962		
				Per movimento naturale		Per trasferimento di residenza				M	F	MF
				Nati vivi	Morti	Iscritti		Cancellati				
						da altro Comune	dal l'estero	per altro Comune	per l'estero			
151	Sommo	1.258	1.245	19	16	90	—	78	—	647	613	1.260
152	Spessa	525	518	5	9	24	—	58	—	242	238	480
153	Stradella	10.203	10.283	123	134	548	2	354	—	5.062	5.406	10.468
154	Suardi	960	957	9	18	27	—	40	—	457	478	935
155	Torrazza Coste	1.776	1.762	18	21	95	—	74	—	886	894	1.780
156	Torre Beretti e Castellaro	1.023	964	13	16	57	—	121	—	450	447	897
157	Torre d'Arese	539	532	7	6	42	—	44	—	257	274	531
158	Torre de' Negri	469	474	6	9	15	—	28	—	237	221	458
159	Torre d'Isola	1.336	1.356	12	15	108	—	188	—	678	595	1.273
160	Torrevècchia Pia	1.710	1.702	19	32	145	—	135	—	849	850	1.699
161	Torricella Verzate	924	891	6	10	25	—	31	—	435	446	881
162	Travacò Siccomario	1.989	2.002	25	23	99	3	111	—	1.007	988	1.995
163	Trivòlzio	997	1.015	14	23	59	—	46	—	496	523	1.019
164	Tromello	3.636	3.675	43	61	212	—	208	—	1.801	1.860	3.661
165	Trovo	674	662	6	10	83	—	102	—	318	321	639
166	Val di Nizza	1.176	1.176	10	18	18	—	58	—	590	538	1.128
167	Valèggio	564	540	8	10	41	—	63	—	260	256	516
168	Valle Lomellina	3.065	3.060	27	53	138	—	229	—	1.446	1.497	2.943
169	Valle Salimbene	882	840	20	5	125	—	99	—	443	438	881
170	Valverde	645	643	7	10	16	—	27	—	349	280	629
171	Varzi	4.730	4.705	57	53	105	3	161	—	2.345	2.311	4.656
172	Velezzo Lomellina	419	397	4	4	55	—	110	—	181	161	342
173	Vellezzo Bellini	1.322	1.381	11	18	94	—	78	—	709	681	1.390
174	Verretto	416	428	7	8	19	—	32	—	210	204	414
175	Verrua Po	1.658	1.667	20	31	33	—	47	—	795	847	1.642
176	Vidigulfo	2.683	2.694	37	30	140	—	104	—	1.384	1.353	2.737
177	Vigevano	57.069	57.464	837	719	2.505	57	873	28	28.532	30.711	59.243
178	Villa Biscossi	279	239	4	3	35	—	59	—	105	111	216
179	Villanova d'Ardenghi	788	772	11	5	48	—	50	—	404	372	776
180	Villantèrio	2.691	2.669	33	34	131	—	139	—	1.321	1.339	2.660
181	Vistarino	1.052	1.035	14	11	45	—	43	—	538	502	1.040
182	Voghera	35.747	36.013	424	487	1.841	39	805	7	17.742	19.276	37.018
183	Volpara	306	302	4	4	2	—	22	—	138	144	282
184	Zavattarello	1.752	1.743	15	21	21	—	62	—	859	837	1.696
185	Zeccone	830	824	12	13	41	—	54	—	412	398	810
186	Zeme Lomellina	2.113	2.095	18	32	81	—	192	—	977	993	1.970
187	Zenevredo	553	548	8	11	21	—	35	—	263	268	531
188	Zerbo	644	649	6	9	18	—	16	—	311	337	648
189	Zerbolò	1.913	1.806	28	14	130	—	189	—	913	848	1.761
190	Zinasco	3.335	3.345	33	58	157	—	194	—	1.623	1.660	3.283
	PROVINCIA	518.193	518.373	6.642	7.052	25.398	224	22.340	63	255.823	265.359	521.182

PROVINCIA DI CREMONA

1	Acquanegra Cremonese	1.613	1.634	23	20	73	—	136	—	802	772	1.574
2	Agnadello	2.008	1.993	36	30	120	—	112	—	1.025	982	2.007
3	Annicco	3.290	3.252	40	39	151	4	262	—	1.560	1.586	3.146

CREMONA

N. d'ordine	COMUNI	POPOLAZIONE RESIDENTE CENSITA al 15 ott. 1961	POPOLAZIONE RESIDENTE al 31 dic. 1961	ISCRIZIONI E CANCELLAZIONI ANAGRAFICHE NELL'ANNO 1962								POPOLAZIONE RESIDENTE al 31 dicembre 1962		
				Per movimento naturale		Per trasferimento di residenza				M	F	MF		
				Nati vivi	Morti	Iscritti		Cancellati						
						da altro Comune	dal-l'e-stero	per altro Co-mune	per l'e-stero					
4	Azzanello	1.334	1.314	11	11	50	2	93	—	630	643	1.273		
5	Bagnolo Cremasco	2.945	2.945	41	34	108	—	84	—	1.506	1.470	2.976		
6	Bonemerse	882	856	20	6	79	—	118	—	419	412	831		
7	Bordolano	964	927	9	14	79	—	64	—	486	451	937		
8	Ca' d'Andrea	1.499	1.460	21	13	90	—	187	—	711	660	1.371		
9	Calvatone	1.695	1.670	19	16	48	—	50	6	809	856	1.665		
10	Camisano	1.189	1.174	16	7	22	—	76	—	583	546	1.129		
11	Campagnola Cremasca	457	447	6	5	33	—	82	—	195	204	399		
12	Capergnànica	1.729	1.715	30	20	30	—	76	—	862	817	1.679		
13	Cappella Cantone	940	889	11	4	80	—	151	—	436	389	825		
14	Cappella de' Picenardi	1.242	1.247	15	17	77	—	165	—	590	567	1.157		
15	Capralba	1.623	1.602	31	19	45	—	83	—	843	733	1.576		
16	Casalbuttano ed Uniti	5.639	5.648	68	97	302	—	384	6	2.670	2.861	5.531		
17	Casale Cremasco Vidolasco	1.276	1.255	18	12	74	—	46	—	638	651	1.289		
18	Casaletto Ceredano	1.159	1.154	17	10	30	—	70	—	578	543	1.121		
19	Casaletto di Sopra	678	655	14	5	23	—	60	—	329	298	627		
20	Casaletto Vaprio	922	886	16	11	32	—	66	—	437	420	857		
21	Casalmaggiore	14.066	14.076	181	177	429	9	579	1	6.689	7.249	13.938		
22	Casalmorano	2.062	2.062	23	31	103	—	119	—	1.002	1.036	2.038		
23	Casteldidone	1.041	1.051	10	11	30	—	69	—	523	488	1.011		
24	Castel Gabbiano	447	440	5	3	23	—	70	—	212	183	395		
25	Castelleone	7.818	7.763	98	100	246	2	294	—	3.875	3.840	7.715		
26	Castelverde	4.033	3.948	59	51	231	—	445	—	1.903	1.839	3.742		
27	Castelvisconti	839	799	15	13	27	—	103	—	372	353	725		
28	Cella Dati	1.396	1.415	16	17	80	—	122	—	694	678	1.372		
29	Chieve	1.040	1.042	14	19	15	—	30	—	540	482	1.022		
30	Cicognolo	963	968	11	14	52	—	128	—	460	429	889		
31	Cingia de' Botti	1.955	1.963	13	51	91	—	189	—	869	958	1.827		
32	Corte de' Cortesi con Cignone	1.896	1.858	27	19	105	—	161	—	893	917	1.810		
33	Corte de' Frati	2.133	2.016	28	26	108	—	188	—	972	966	1.938		
34	Credera Rubbiano	1.933	1.959	26	19	39	—	96	—	991	918	1.909		
35	Crema	30.035	30.113	476	354	897	14	804	—	14.676	15.666	30.342		
36	CREMONA	73.902	74.014	1.023	1.001	2.815	66	1.847	6	34.857	40.207	75.064		
37	Cremonese	961	935	22	13	66	—	54	—	502	454	956		
38	Crotta d'Adda	1.100	1.103	11	16	52	—	96	—	527	527	1.054		
39	Cumignano sul Naviglio	683	649	5	6	32	—	63	—	325	292	617		
40	Derovere	932	873	11	6	67	—	111	—	426	408	834		
41	Dovera	2.924	2.940	42	30	140	—	197	—	1.485	1.410	2.895		
42	Drizzona	1.072	1.074	13	21	87	—	93	—	545	515	1.060		
43	Fiesco	1.008	1.013	10	7	67	—	116	—	497	470	967		
44	Formigara	1.349	1.299	20	15	58	—	94	—	639	629	1.268		
45	Gabbioneta Binanuova	1.589	1.569	23	30	58	—	81	—	758	781	1.539		
46	Gadesco Pieve Delmona	1.964	1.939	27	24	97	—	150	—	976	913	1.889		
47	Genivolta	1.867	1.829	31	25	60	—	130	—	915	850	1.765		
48	Gerre de' Caprioli	713	698	6	16	47	—	42	—	361	332	693		
49	Gombito	867	855	13	6	81	—	62	—	460	421	881		
50	Grontardo	1.669	1.640	16	25	72	2	130	—	807	768	1.575		

CREMONA

N. d'ordine	COMUNI	POPOLAZIONE RESIDENTE CENSITA al 15 ott. 1961	POPOLAZIONE RESIDENTE al 31 dic. 1961	ISCRIZIONI E CANCELLAZIONI ANAGRAFICHE NELL'ANNO 1962						POPOLAZIONE RESIDENTE al 31 dicembre 1962		
				Per movimento naturale		Per trasferimento di residenza				M	F	MF
				Nati vivi	Morti	Iscritti		Cancellati				
						da altro Comune	dal-l'e-sterò	per altro Co-mune	per l'e-sterò			
51	Grumello Cremonese ed Uniti	3.025	2.901	36	27	118	—	172	—	1.418	1.438	2.856
52	Gussola	3.362	3.346	33	49	119	1	156	—	1.639	1.655	3.294
53	Isola Dovarese	1.721	1.732	24	26	59	—	93	—	827	869	1.696
54	Izano	1.469	1.476	30	21	52	—	70	—	732	735	1.467
55	Madignano	1.509	1.502	21	16	68	—	65	—	768	742	1.510
56	Malagnino	1.160	1.170	18	9	63	—	104	—	587	551	1.138
57	Martignana di Po.	1.532	1.519	21	23	97	2	102	—	760	754	1.514
58	Monte Cremasco	715	714	14	10	24	—	19	—	361	362	723
59	Montòdine	2.044	2.031	32	25	32	2	60	—	1.032	980	2.012
60	Moscazzano.	882	874	16	10	19	—	39	—	454	406	860
61	Motta Baluffi.	1.726	1.688	20	16	64	2	116	—	811	831	1.642
62	Offanengo	3.252	3.285	58	38	89	5	163	—	1.608	1.628	3.236
63	Olmeneta.	1.213	1.197	17	11	64	—	85	—	608	574	1.182
64	Ostiano	3.355	3.324	40	53	76	—	144	—	1.528	1.715	3.243
65	Paderno Ponchielli	3.021	2.976	48	39	136	1	337	—	1.429	1.356	2.785
66	Palazzo Pignano	2.239	2.226	33	18	88	—	71	—	1.168	1.090	2.258
67	Pandino	4.857	4.906	85	51	210	—	252	1	2.460	2.437	4.897
68	Pèrsico Dòsimo	3.082	3.099	43	32	218	—	265	—	1.527	1.536	3.063
69	Pescarolo ed Uniti	2.169	2.152	29	28	80	—	161	—	1.026	1.046	2.072
70	Pessina Cremonese	1.702	1.659	24	16	152	—	234	—	830	755	1.585
71	Piadena	3.834	3.839	41	45	190	—	274	—	1.800	1.951	3.751
72	Pianengo.	1.238	1.252	26	12	42	—	59	—	637	612	1.249
73	Pierànica.	597	592	13	2	13	—	25	—	303	288	591
74	Pieve d'Olmì	1.775	1.720	22	25	95	—	187	—	816	809	1.625
75	Pieve San Giacomo	2.035	1.992	32	24	111	5	173	—	974	969	1.943
76	Pizzighettone	7.379	7.382	91	77	293	—	302	—	3.754	3.633	7.387
77	Pozzàglio ed Uniti	2.008	1.987	28	20	162	—	290	—	944	923	1.867
78	Quintano.	399	400	7	4	14	—	14	—	198	205	403
79	Ricengo	1.220	1.178	19	13	92	—	161	—	603	512	1.115
80	Ripalta Arpina	849	852	15	6	16	—	34	—	445	398	843
81	Ripalta Cremasca	2.406	2.405	37	26	71	1	82	1	1.246	1.159	2.405
82	Ripalta Guerina.	380	389	8	—	19	—	29	—	198	189	387
83	Rivarolo del Re ed Uniti	2.965	2.876	34	35	116	—	261	—	1.382	1.348	2.730
84	Rivolta d'Adda	6.470	6.445	104	86	243	—	255	—	3.134	3.317	6.451
85	Robecco d'Òglio	2.595	2.587	33	28	152	—	240	—	1.248	1.256	2.504
86	Romanengo.	2.312	2.289	34	29	113	—	190	—	1.087	1.130	2.217
87	Salvirola	909	897	16	9	48	—	68	—	435	449	884
88	San Bassano	2.144	2.098	20	48	73	—	85	—	1.036	1.022	2.058
89	San Daniele Po.	2.187	2.108	21	21	98	2	125	—	1.065	1.018	2.083
90	San Giovanni in Croce.	2.080	2.077	22	37	114	2	153	—	994	1.031	2.025
91	San Martino del Lago.	929	910	11	7	51	—	63	—	459	443	902
92	Scandolara Ravara	2.516	2.486	44	39	86	2	140	—	1.217	1.222	2.439
93	Scandolara Ripa d'Òglio.	924	923	8	6	33	—	60	—	450	448	898
94	Sergnano.	2.266	2.256	49	25	58	2	74	—	1.161	1.105	2.266
95	Sesto ed Uniti	3.272	3.259	40	51	142	—	247	—	1.535	1.608	3.143
96	Solarolo Rainèrio	1.575	1.570	19	26	47	—	105	—	732	773	1.505
97	Soncino	8.260	8.104	166	114	236	—	521	—	3.905	3.966	7.871

CREMONA-MANTOVA

N. d'ordine	COMUNI	POPOLAZIONE RESIDENTE CENSITA al 15 ott. 1961	POPOLAZIONE RESIDENTE al 31 dic. 1961	ISCRIZIONI E CANCELLAZIONI ANAGRAFICHE NELL'ANNO 1962								POPOLAZIONE RESIDENTE al 31 dicembre 1962		
				Per movimento naturale		Per trasferimento di residenza						M	F	MF
				Nati vivi	Morti	Iscritti		Cancellati						
						da altro Comune	dal-l'estero	per altro Comune	per l'estero					
98	Soresina	10.293	10.310	125	171	412	—	387	—	4.941	5.348	10.289		
99	Sospiro.	4.206	4.145	31	64	195	—	274	—	2.119	1.914	4.033		
100	Spinadesco	1.644	1.639	22	13	86	3	125	—	845	767	1.612		
101	Spineda	923	895	11	17	50	—	65	—	428	446	874		
102	Spino d'Adda.	3.102	3.114	51	33	184	—	203	—	1.596	1.517	3.113		
103	Stagno Lombardo.	2.595	2.578	32	26	146	—	219	—	1.289	1.222	2.511		
104	Ticengo	707	676	14	2	33	—	104	—	311	306	617		
105	Torlino Vimercati	578	570	13	5	27	—	64	—	279	262	541		
106	Tornata	973	912	12	12	33	—	72	2	445	426	871		
107	Torre de' Picenardi	2.575	2.580	32	32	99	—	174	—	1.216	1.289	2.505		
108	Torricella del Pizzo	1.335	1.329	16	20	80	—	132	—	623	650	1.273		
109	Trescore Cremasco	2.017	2.036	39	18	50	—	41	—	1.035	1.031	2.066		
110	Trigolo.	2.002	2.002	39	27	62	1	127	—	999	951	1.950		
111	Vaiano Cremasco	2.556	2.552	57	24	62	—	51	—	1.320	1.276	2.596		
112	Vailate.	3.050	3.075	48	43	56	—	62	—	1.508	1.566	3.074		
113	Vescovato	3.640	3.645	37	63	172	—	260	—	1.751	1.780	3.531		
114	Volongo	1.013	987	14	18	35	—	56	—	486	476	962		
115	Voltido.	1.051	1.033	11	18	58	—	114	—	499	471	970		
	PROVINCIA	351.160	349.354	4.943	4.475	14.217	130	18.483	23	169.881	175.782	345.663		

PROVINCIA DI MANTOVA

1	Acquanegra sul Chiese	3.895	3.877	45	43	74	1	157	—	1.850	1.947	3.797
2	Asola	10.041	9.908	129	116	345	—	622	—	4.815	4.829	9.644
3	Bagnolo San Vito.	6.194	6.214	103	58	360	—	482	—	3.102	3.035	6.137
4	Bigarello	2.250	2.245	36	18	169	—	313	—	1.083	1.036	2.119
5	Borgoforte	4.482	4.485	81	53	297	—	475	3	2.167	2.165	4.332
6	Borgofranco sul Po	1.712	1.625	21	26	59	—	131	—	754	794	1.548
7	Bòzzolo	3.939	3.927	57	61	155	—	90	—	1.939	2.049	3.988
8	Canneto sull'Òglio.	5.137	5.161	85	69	203	—	180	1	2.516	2.683	5.199
9	Carbonara di Po	1.729	1.755	20	22	54	1	114	—	862	832	1.694
10	Casalmoro	1.665	1.665	25	22	95	—	94	—	828	841	1.669
11	Casaloldo.	1.802	1.807	30	21	85	—	93	—	927	881	1.808
12	Casalromano	1.290	1.280	21	16	53	—	65	—	601	672	1.273
13	Castelbelforte.	2.964	2.959	59	33	112	—	210	—	1.448	1.439	2.887
14	Castel d'Àrio	4.322	4.366	64	56	90	—	192	—	2.068	2.204	4.272
15	Castel Goffredo	6.705	6.735	139	64	230	—	276	—	3.426	3.338	6.764
16	Castellucchio	5.678	5.641	78	50	324	—	473	—	2.778	2.742	5.520
17	Castiglione delle Stiviere.	9.133	9.227	161	121	550	13	165	—	4.930	4.735	9.665
18	Cavriana	3.278	3.288	51	40	90	—	145	—	1.682	1.562	3.244
19	Ceresara	3.128	3.102	54	34	87	—	207	—	1.528	1.474	3.002
20	Commessaggio	1.523	1.515	26	16	97	—	115	—	746	761	1.507
21	Curtatone	7.697	7.695	100	85	432	—	507	—	3.926	3.709	7.635
22	Dòsolo.	3.546	3.538	47	45	142	6	119	—	1.785	1.784	3.569
23	Felonica	2.718	2.655	50	23	54	—	147	—	1.305	1.284	2.589
24	Gazoldo degli Ippoliti	1.884	1.905	28	23	99	—	145	—	936	928	1.864
25	Gazzuolo.	3.264	3.265	42	41	122	1	132	—	1.631	1.626	3.257

MANTOVA

N. d'ordine	COMUNI	POPOLAZIONE RESIDENTE CENSITA al 15 ott. 1961	POPOLAZIONE RESIDENTE al 31 dic. 1961	ISCRIZIONI E CANCELLAZIONI ANAGRAFICHE NELL'ANNO 1962						POPOLAZIONE RESIDENTE al 31 dicembre 1962		
				Per movimento naturale		Per trasferimento di residenza				M	F	MF
				Nati vivi	Morti	Iscritti		Cancellati				
						da altro Comune	dal l'estero	per altro Comune	per l'estero			
26	Gòito	9.066	9.050	160	89	282	1	468	—	4.579	4.357	8.936
27	Gonzaga	8.044	7.980	110	82	278	—	591	—	3.840	3.855	7.695
28	Guidizzolo	3.806	3.832	55	46	133	—	109	—	1.947	1.918	3.865
29	Magnacavallo	2.931	2.879	49	24	158	—	308	12	1.411	1.331	2.742
30	MANTOVA	62.411	62.641	981	750	2.309	42	2.138	7	29.702	33.376	63.078
31	Marcaria	9.486	9.385	143	137	412	1	662	—	4.686	4.456	9.142
32	Mariana Mantovana	838	801	10	9	50	—	68	—	401	383	784
33	Marmirolo	6.689	6.649	101	66	316	—	311	—	3.414	3.275	6.689
34	Mèdole	3.263	3.312	43	33	120	—	128	1	1.667	1.646	3.313
35	Mòglia	6.127	6.009	84	64	286	—	344	16	2.927	3.028	5.955
36	Monzambano	3.253	3.235	53	35	86	—	107	6	1.623	1.603	3.226
37	Motteggiana	2.777	2.674	45	36	139	2	229	—	1.323	1.272	2.595
38	Ostiglia	8.724	8.687	108	115	311	12	446	3	4.091	4.463	8.554
39	Pegognaga	7.522	7.445	106	75	322	1	494	—	3.630	3.675	7.305
40	Pieve di Coriano	1.181	1.177	12	13	79	—	115	—	554	586	1.140
41	Piùbega	2.055	2.066	31	25	59	2	135	—	986	1.012	1.998
42	Pòggio Rusco	6.660	6.591	93	71	315	4	393	1	3.225	3.313	6.538
43	Pomponesco	1.721	1.729	21	22	38	—	52	—	835	879	1.714
44	Ponti sul Mincio	1.426	1.414	17	22	56	—	68	—	702	695	1.397
45	Porto Mantovano	5.739	5.770	121	53	480	—	434	—	3.005	2.879	5.884
46	Quingentole	1.858	1.853	20	27	45	—	94	—	870	927	1.797
47	Quistello	7.786	7.722	84	100	297	2	342	1	3.840	3.822	7.662
48	Redonesco	2.048	2.030	23	31	62	—	94	—	981	1.009	1.990
49	Rèvere	3.624	3.623	54	38	192	1	230	—	1.746	1.856	3.602
50	Rivarolo Mantovano	3.434	3.415	38	45	93	—	129	—	1.628	1.744	3.372
51	Ròdigo	5.372	5.268	64	93	313	—	271	—	2.690	2.591	5.281
52	Roncoferraro	8.350	8.320	102	77	356	—	613	—	4.065	4.023	8.088
53	Roverbella	8.422	8.470	119	67	365	—	423	—	4.335	4.129	8.464
54	Sabbioneta	5.683	5.672	65	84	255	2	275	—	2.795	2.840	5.635
55	San Benedetto Po.	10.651	10.429	132	114	402	5	613	—	5.088	5.153	10.241
56	San Giacomo delle Sengnate	2.740	2.685	36	26	129	—	198	—	1.271	1.355	2.626
57	San Giòrgio di Mantova	3.471	3.468	69	35	409	1	314	—	1.845	1.753	3.598
58	San Giovanni del Dosso	2.019	1.939	24	20	101	—	205	—	917	922	1.839
59	San Martino dall'Argine	2.433	2.449	23	39	48	1	90	—	1.193	1.199	2.392
60	Schivenòglia	1.858	1.819	30	22	86	—	179	—	834	900	1.734
61	Sèrnide	8.981	8.942	123	80	253	10	670	—	4.270	4.308	8.578
62	Serravalle a Po	2.580	2.531	22	45	79	—	221	—	1.149	1.217	2.366
63	Solferino	1.798	1.810	32	17	71	—	70	—	927	899	1.826
64	Sustinente	3.110	3.037	38	42	133	—	189	—	1.473	1.504	2.977
65	Suzzara	15.826	16.197	240	197	799	—	455	1	8.140	8.443	16.583
66	Viadana	16.379	16.391	232	199	390	8	575	—	8.052	8.195	16.247
67	Villa Poma	2.024	1.985	23	19	75	2	103	—	997	966	1.963
68	Villimpenta	2.971	2.934	47	38	120	—	133	—	1.402	1.528	2.930
69	Virgilio	4.897	4.901	69	46	477	—	391	—	2.538	2.472	5.010
70	Volta Mantovana	5.245	5.285	76	61	123	1	227	—	2.623	2.574	5.197
	PROVINCIA	387.255	386.341	5.680	4.485	16.280	120	20.353	52	189.850	193.681	383.531

BOLZANO

N. d'ordine	COMUNI	POPOLAZIONE RESIDENTE CENSITA al 15 ott. 1961	POPOLAZIONE RESIDENTE al 31 dic. 1961	ISCRIZIONI E CANCELLAZIONI ANAGRAFICHE NELL'ANNO 1962						POPOLAZIONE RESIDENTE al 31 dicembre 1962		
				Per movimento naturale		Per trasferimento di residenza				M	F	MF
				Nati vivi	Morti	Iscritti		Cancellati				
						da altro Comune	dal-l'e-stero	per altro Co-mune	per l'e-stero			

PROVINCIA DI BOLZANO

1	Aldino - <i>Aldein</i>	1.366	1.377	25	10	30	—	41	—	714	667	1.381
2	Andriano - <i>Andrian</i>	495	496	10	4	16	—	9	—	255	254	509
3	Anterivo - <i>Altrei</i>	456	456	13	4	4	—	12	—	232	225	457
4	Appiano - <i>Eppan</i>	7.912	7.920	172	92	154	3	155	5	3.902	4.095	7.997
5	Avelengo - <i>Hafling</i>	578	582	12	1	6	4	31	—	298	274	572
6	Badia - <i>Abtei</i>	1.907	1.916	57	18	12	—	14	—	979	974	1.953
7	Barbiano - <i>Barbian</i>	1.198	1.194	29	12	19	—	20	—	605	605	1.210
8	BOLZANO - <i>BOZEN</i>	88.799	88.980	1.641	709	3.052	149	2.190	118	44.696	46.109	90.805
9	Bràies - <i>Prags</i>	726	727	17	5	1	1	11	—	357	373	730
10	Brennero - <i>Brenner</i>	2.645	2.647	77	17	301	1	259	—	1.533	1.217	2.750
11	Bressanone - <i>Brixen</i>	13.456	13.465	305	138	597	31	540	22	6.518	7.180	13.698
12	Bronzolo - <i>Branzoll</i>	1.704	1.691	31	13	55	—	78	—	847	839	1.686
13	Brunico - <i>Bruneck</i>	8.631	8.691	197	73	433	3	555	11	4.275	4.410	8.685
14	Càines - <i>Kuens</i>	210	211	4	2	14	1	10	—	104	114	218
15	Caldaro - <i>Kaltern</i>	5.108	5.103	94	55	69	6	117	6	2.369	2.725	5.094
16	Campo di Trens - <i>Freienfeld</i>	2.163	2.166	65	20	48	—	48	—	1.129	1.082	2.211
17	Campo Tures - <i>Sand in Taufers</i>	3.426	3.433	75	31	45	1	79	4	1.715	1.725	3.440
18	Castelbello Ciàrdes - <i>Kastelbell Tschars</i>	2.158	2.154	45	30	49	1	55	1	1.075	1.088	2.163
19	Castelrotto - <i>Kastelruth</i>	4.437	4.436	114	42	67	2	76	—	2.177	2.324	4.501
20	Cèrmes - <i>Tschermers</i>	888	891	20	9	58	1	33	—	469	459	928
21	Chiènes - <i>Kiens</i>	1.948	1.942	56	8	83	1	58	—	1.075	941	2.016
22	Chiusa - <i>Klausen</i>	3.632	3.621	66	30	128	6	144	—	1.791	1.856	3.647
23	Cornedo all'Isarco - <i>Karneid</i>	2.486	2.489	64	22	104	—	95	—	1.290	1.250	2.540
24	Cortàccia - <i>Kurtatsch</i>	1.997	1.998	38	27	29	2	43	—	1.002	995	1.997
25	Cortina all'Àdige - <i>Kurtinig</i>	483	481	9	2	32	4	6	—	246	272	518
26	Corvara in Badia - <i>Corvara</i>	682	684	19	5	22	—	13	—	338	369	707
27	Curon Venosta - <i>Grauni V.</i>	2.187	2.181	63	12	90	1	71	2	1.166	1.084	2.250
28	Dobbiaco - <i>Toblach</i>	2.559	2.565	81	26	128	—	67	2	1.352	1.327	2.679
29	Egna - <i>Neumarkt</i>	3.512	3.521	75	41	121	—	142	1	1.802	1.731	3.533
30	Fàlzes - <i>Pfalzen</i>	1.221	1.227	48	14	23	—	36	—	632	616	1.248
31	Fiè - <i>Völs</i>	2.025	2.023	61	15	32	—	51	—	1.041	1.009	2.050
32	Fortezza - <i>Franzensfeste</i>	1.366	1.348	30	4	103	—	108	—	724	645	1.369
33	Fùnes - <i>Villnöss</i>	2.050	2.049	41	13	23	—	38	—	1.026	1.036	2.062
34	Gàis - <i>Gais</i>	1.776	1.783	48	12	24	2	32	3	949	861	1.810
35	Gargazzone - <i>Gargazon</i>	817	817	16	15	34	—	15	2	425	410	835
36	Glorenza - <i>Glurns</i>	792	796	10	13	21	4	28	—	386	404	790
37	Làces - <i>Latsch</i>	3.426	3.442	95	35	67	2	74	5	1.775	1.717	3.492
38	Lagundo - <i>Algund</i>	3.018	3.028	64	30	101	4	144	10	1.465	1.548	3.013
39	Laiòn - <i>Lajen</i>	1.867	1.867	45	17	33	—	93	—	888	947	1.835
40	Làives - <i>Leifers</i>	8.403	8.434	202	61	473	7	515	8	4.440	4.092	8.532

BOLZANO

N. d'ordine	COMUNI	POPOLAZIONE RESIDENTE CENSITA al 15 ott. 1961	POPOLAZIONE RESIDENTE al 31 dic. 1961	ISCRIZIONI E CANCELLAZIONI ANAGRAFICHE NELL'ANNO 1962						POPOLAZIONE RESIDENTE al 31 dicembre 1962		
				Per movimento naturale		Per trasferimento di residenza				M	F	MF
				Nati vivi	Morti	Iscritti		Cancellati				
						da altro Comune	dal l'estero	per altro Comune	per l'estero			
41	Lana - Lana	5.950	5.942	127	65	215	2	136	8	2.986	3.091	6.077
42	Lasa - Laas	3.371	3.365	93	23	33	3	67	—	1.792	1.612	3.404
43	Lauregno - Laurein	465	470	9	6	6	—	12	—	253	214	467
44	Lusòn - Lùsen.	1.390	1.389	45	13	11	—	26	—	715	691	1.406
45	Magrè all'Àdige - Margreid	1.105	1.093	16	7	28	3	36	—	551	546	1.097
46	Màlles Venosta - Mals	4.540	4.557	113	48	100	6	132	5	2.345	2.246	4.591
47	Marebbe - Enneberg	2.269	2.262	50	28	22	2	42	—	1.139	1.127	2.266
48	Marlengo - Marling	2.034	2.039	27	11	85	8	76	2	1.032	1.038	2.070
49	Martello - Martell	948	951	23	7	11	1	14	1	523	441	964
50	Mèltina - Mòlten.	1.035	1.039	23	7	23	—	14	2	528	534	1.062
51	Merano - Meran.	30.614	30.774	518	317	1.056	100	1.033	31	14.670	16.397	31.067
52	Monguelfo - Welsberg.	2.179	2.190	54	20	60	2	80	10	1.080	1.116	2.196
53	Montagna - Montan	1.387	1.382	30	22	33	1	45	—	671	708	1.379
54	Moso in Passiria - Moos in Passeier	2.141	2.137	62	18	25	1	95	9	1.069	1.034	2.103
55	Nàlles - Nals	899	891	22	4	43	—	25	—	445	482	927
56	Naturno - Naturns.	3.084	3.085	67	27	78	—	82	—	1.606	1.515	3.121
57	Naz Sciàves - Natz-Schabs	1.207	1.217	28	13	45	3	47	—	633	600	1.233
58	Nova Levante - Welsch- nofen	1.372	1.381	33	6	36	1	19	—	742	684	1.426
59	Nova Ponente - Deutsch- nofen	2.956	2.949	68	25	44	—	72	—	1.508	1.456	2.964
60	Ora - Auer	2.239	2.238	48	29	106	8	95	4	1.138	1.134	2.272
61	Ortisei - St. Ulrich.	3.196	3.201	77	19	87	8	61	1	1.636	1.656	3.292
62	Parcines - Partschins.	2.033	2.037	41	14	62	—	37	—	1.080	1.009	2.089
63	Perca - Percha.	821	823	23	9	16	—	22	1	437	393	830
64	Plàus - Plaus	290	290	9	3	15	—	6	—	151	154	305
65	Ponte Gardena - Waid- bruck	285	287	5	1	11	—	14	—	139	149	288
66	Postal - Burgstall	1.032	1.036	18	7	44	—	61	—	505	525	1.030
67	Prato allo Stèlvio - Prad- am Stiltserjoch	2.624	2.619	61	28	47	12	37	4	1.349	1.321	2.670
68	Predoi - Prettau	674	677	15	10	11	—	7	—	357	329	686
69	Pröves - Proveis.	407	407	10	3	1	—	2	—	205	208	413
70	Racines - Ratschings	3.166	3.155	90	24	40	2	82	—	1.660	1.521	3.181
71	Rasun Anterselva - Rasen Antholz.	2.192	2.196	68	14	36	1	56	1	1.150	1.080	2.230
72	Renon - Ritten	4.750	4.763	123	44	61	—	139	10	2.401	2.353	4.754
73	Rifiano - Rifflan.	838	840	22	10	44	—	44	—	452	400	852
74	Rio di Pusteria - Mühlbach	2.024	2.027	42	22	84	—	56	—	1.039	1.036	2.075
75	Rodengo - Rodeneck	893	892	24	6	8	—	17	—	447	454	901
76	Salorno - Saturn.	2.782	2.784	48	25	57	1	71	—	1.408	1.386	2.794
77	San Cándido - Innichen	2.961	2.958	87	26	128	6	218	28	1.566	1.341	2.907
78	San Felice - St. Felix	335	336	14	7	4	—	2	—	175	170	345
79	San Genèsio Atesino - Je- nesien	1.965	1.974	49	27	20	—	34	3	1.008	971	1.979
80	San Leonardo in Passiria - St. Leonard in Passeier	2.672	2.661	75	23	76	—	91	—	1.417	1.281	2.698

BOLZANO

N. d'ordine	COMUNI	POPOLAZIONE RESIDENTE CENSITA al 15 ott. 1961.	POPOLAZIONE RESIDENTE al 31 dic. 1961.	ISCRIZIONI E CANCELLAZIONI ANAGRAFICHE NELL'ANNO 1962						POPOLAZIONE RESIDENTE al 31 dicembre 1962		
				Per movimento naturale		Per trasferimento di residenza				M	F	MF
				Nati vivi	Morti	Iscritti		Cancellati				
						da altro Comune	dall'estero	per altro Comune	per l'estero			
81	San Lorenzo di Sebato - <i>St. Lorenzen</i>	2.415	2.414	58	23	48	2	85	—	1.194	1.220	2.414
82	San Martino in Badia - <i>St. Martin in Enneberg</i>	2.290	2.293	66	26	16	—	31	—	1.178	1.140	2.318
83	San Martino in Passiria - <i>St. Martin in Passeier</i>	2.179	2.192	67	21	49	—	82	1	1.153	1.051	2.204
84	San Paneràzio - <i>St. Pan-kraz</i>	1.871	1.871	50	14	39	—	94	—	927	925	1.852
85	Santa Cristina Valgardena - <i>St. Christina in Gröden</i>	1.306	1.310	39	17	44	—	33	2	671	670	1.341
86	Sarentino - <i>Sarntal</i>	5.656	5.656	152	60	44	—	120	—	2.917	2.755	5.672
87	Scena - <i>Schöenna</i>	2.037	2.047	56	21	35	7	28	—	1.057	1.039	2.096
88	Selva dei Molini - <i>Mühlwald</i>	1.596	1.592	50	20	13	—	32	13	808	782	1.590
89	Selva di Val Gardena - <i>Wolkenstein in Gröden</i>	1.604	1.607	42	24	25	—	30	—	800	820	1.620
90	Senale - <i>U.L. Frau im Walde</i>	378	379	11	2	—	—	5	—	200	183	383
91	Senales - <i>Schnals</i>	1.346	1.348	35	6	34	—	38	1	728	644	1.372
92	Sesto - <i>Sexten</i>	1.615	1.629	44	14	9	3	44	—	806	821	1.627
93	Silandro - <i>Schlanders</i>	4.330	4.340	112	38	124	7	117	12	2.177	2.239	4.416
94	Sluderno - <i>Schluderns</i>	1.404	1.408	43	10	37	3	19	—	711	751	1.462
95	Stëlvio - <i>Stilfs</i>	1.558	1.567	25	24	39	—	76	—	751	780	1.531
96	Terento - <i>Terenten</i>	1.120	1.127	31	12	14	—	16	—	575	569	1.144
97	Terlano - <i>Terlan</i>	2.716	2.724	64	20	73	—	131	—	1.360	1.350	2.710
98	Termeno - <i>Tramin</i>	2.714	2.726	53	37	39	1	44	3	1.351	1.384	2.735
99	Tesimo - <i>Tisens</i>	1.806	1.813	31	18	30	1	35	—	943	879	1.822
100	Tires - <i>Tiers</i>	772	771	15	6	10	—	12	—	389	389	778
101	Tirolo - <i>Tirol</i>	1.724	1.725	37	18	64	8	52	—	878	886	1.764
102	Tródena - <i>Truden</i>	988	991	21	5	21	—	21	2	486	519	1.005
103	Tubre - <i>Taufers im Münstertale</i>	1.004	1.008	35	11	34	2	44	3	553	468	1.021
104	Último - <i>Ulten</i>	3.043	3.046	83	25	27	1	91	7	1.541	1.493	3.034
105	Vadena - <i>Pfatten</i>	708	702	17	8	38	—	45	—	366	338	704
106	Valdàora - <i>Olang</i>	1.941	1.947	40	15	35	2	47	—	1.002	960	1.962
107	Val di Vizze - <i>Pfitsch</i>	1.957	1.953	28	31	56	1	68	6	994	939	1.933
108	Valle Aurina - <i>Ahrntal</i>	4.360	4.366	109	35	62	18	102	2	2.255	2.161	4.416
109	Valle di Casies - <i>Gsies</i>	1.732	1.745	41	17	13	1	31	—	897	855	1.752
110	Vandòies - <i>Vintl</i>	2.562	2.566	73	21	48	—	63	—	1.315	1.288	2.603
111	Varna - <i>Vahrn</i>	2.523	2.546	74	21	99	6	140	—	1.280	1.284	2.564
112	Velturmo - <i>Feldthurns</i>	1.504	1.511	46	16	33	2	37	—	746	793	1.539
113	Verano - <i>Vöran</i>	617	621	26	7	18	—	15	1	331	311	642
114	Villabassa - <i>Niederdorf</i>	1.279	1.286	30	13	53	—	73	1	648	634	1.282
115	Villandro - <i>Villanders</i>	1.514	1.521	45	11	12	—	29	—	753	785	1.538
116	Vipiteno - <i>Sterzing</i>	4.059	4.117	80	38	228	10	162	14	2.159	2.062	4.221
	PROVINCIA	373.863	374.611	8.320	3.410	11.176	483	11.403	388	188.970	190.419	379.389

TRENTO

N. d'ordine	COMUNI	POPOLAZIONE RESIDENTE CENSITA al 15 ott. 1961	POPOLAZIONE RESIDENTE al 31 dic. 1961	ISCRIZIONI E CANCELLAZIONI ANAGRAFICHE NELL'ANNO 1962						POPOLAZIONE RESIDENTE al 31 dicembre 1962		
				Per movimento naturale		Per trasferimento di residenza				M	F	MF
				Nati vivi	Morti	Iscritti		Cancellati				
						da altro Comune	dal l'estero	per altro Comune	per l'estero			
1	Ala	6.535	6.542	128	83	160	3	86	48	3.269	3.347	6.616
2	Albiano	1.187	1.190	30	10	20	—	39	—	623	568	1.191
3	Aldeno	1.990	1.985	36	16	28	—	33	—	999	1.001	2.000
4	Amblar	238	240	3	5	6	—	4	—	116	124	240
5	Àndalo	940	938	18	6	7	—	30	—	485	442	927
6	Arco	10.418	10.429	186	106	195	10	289	1	5.069	5.355	10.424
7	Àvio	3.709	3.708	70	44	101	—	72	—	1.905	1.858	3.763
8	Banco	298	298	5	5	6	—	9	—	148	147	295
9	Baselga di Pinè	4.072	4.073	73	49	62	5	58	—	2.005	2.101	4.106
10	Baselga di Vezzano	243	243	2	4	1	—	6	—	128	108	236
11	Bedollo	1.753	1.753	20	27	11	—	57	—	853	847	1.700
12	Bersone	340	341	1	—	6	—	5	—	162	181	343
13	Besenello	1.518	1.516	22	16	26	1	35	—	772	742	1.514
14	Bezzecca	541	545	6	8	6	—	14	—	259	276	535
15	Bieno	577	572	9	12	9	—	13	—	272	293	565
16	Blèggio Inferiore	931	918	8	12	27	—	37	—	437	467	904
17	Blèggio Superiore	1.759	1.749	27	27	18	—	71	—	853	843	1.696
18	Bocenago	369	374	6	4	17	1	19	6	175	194	369
19	Bolbeno	317	321	4	4	5	4	2	—	158	170	328
20	Bondo	603	609	13	6	5	—	13	—	302	306	608
21	Bondone	768	769	9	7	19	—	17	—	408	365	773
22	Borgo Valsugana	4.828	4.823	89	55	87	9	129	—	2.367	2.457	4.824
23	Bosentino	564	565	7	9	14	—	16	—	266	295	561
24	Breguzzo	555	553	6	6	12	1	13	1	267	285	552
25	Brentònico	3.353	3.312	58	49	48	7	198	1	1.687	1.490	3.177
26	Brèsimo	453	453	8	8	1	—	6	—	217	231	448
27	Brez	1.100	1.094	12	9	6	—	15	—	533	555	1.088
28	Brione	249	249	6	2	—	—	9	—	126	118	244
29	Caderzone	479	477	6	3	12	—	3	—	244	245	489
30	Cagnò	430	431	7	6	4	1	11	—	201	225	426
31	Calavino	1.071	1.068	22	12	31	—	26	—	539	544	1.083
32	Calcerànica al Lago	1.040	1.032	19	11	9	—	48	—	487	514	1.001
33	Càldes	1.246	1.245	12	11	22	—	16	—	644	608	1.252
34	Caldonazzo	2.165	2.173	36	25	53	2	71	—	1.066	1.102	2.168
35	Calliano	934	938	17	11	14	—	22	—	461	475	936
36	Campitello di Fassa	477	480	14	1	12	—	6	—	244	255	499
37	Campodenno	1.517	1.519	28	14	19	7	36	—	796	727	1.523
38	Canal San Bovo	3.130	3.127	34	36	22	2	60	—	1.582	1.507	3.089
39	Canazei	1.193	1.201	21	16	32	—	30	1	600	607	1.207
40	Capriana	825	824	10	10	12	—	17	—	410	409	819
41	Carano	869	869	13	15	20	—	22	—	425	440	865
42	Carisolo	560	563	13	1	5	1	3	5	280	293	573
43	Carzano	452	452	8	1	5	—	16	—	230	218	448
44	Casez	286	285	3	2	—	—	7	—	132	147	279
45	Castel Condino	441	436	7	7	1	—	1	1	215	220	435
46	Castelfondo	924	925	5	10	4	—	14	—	483	427	910

TRENTO

N. d'ordine	COMUNI	POPOLAZIONE RESIDENTE CENSITA al 15 ott. 1961	POPOLAZIONE RESIDENTE al 31 dic. 1961	ISCRIZIONI E CANCELLAZIONI ANAGRAFICHE NELL'ANNO 1962						POPOLAZIONE RESIDENTE al 31 dicembre 1962		
				Per movimento naturale		Per trasferimento di residenza				M	F	MF
				Nati vivi	Morti	Iscritti		Cancellati				
						da altro Comune	dal-l'e-sterò	per altro Co-mune	per l'e-sterò			
47	Castello di Fiemme . . .	1.965	1.970	29	19	39	1	42	—	951	1.027	1.978
48	Castello Tesino	2.435	2.432	32	31	16	—	72	—	1.138	1.239	2.377
49	Castelnuovo	1.007	1.006	25	11	10	3	35	2	515	481	996
50	Cavalese	3.400	3.383	62	38	138	10	145	2	1.626	1.782	3.408
51	Cavareno	1.054	1.056	18	19	24	—	36	—	507	536	1.043
52	Cavedago	574	572	3	7	7	—	8	—	273	294	567
53	Cavèdine	2.472	2.479	54	30	30	—	53	—	1.223	1.257	2.480
54	Cavizzana	289	290	6	3	2	—	9	—	143	143	286
55	Cembra	1.491	1.491	36	20	41	1	49	—	783	717	1.500
56	Centa San Nicolò	672	669	11	11	19	2	24	—	310	356	666
57	Cimigo	522	524	11	9	4	1	9	1	250	271	521
58	Cimone	784	778	17	5	4	—	25	—	393	376	769
59	Cinte Tesino	748	746	9	5	27	—	14	—	349	414	763
60	Cis	424	424	7	2	2	—	5	—	220	206	426
61	Civezzano	2.558	2.550	41	28	26	—	86	—	1.301	1.202	2.503
62	Cles	4.804	4.795	76	71	87	12	137	37	2.257	2.468	4.725
63	Cloz	806	809	13	12	14	—	18	4	376	426	802
64	Commezzadura	924	927	15	13	11	4	17	1	482	444	926
65	Concei	795	797	13	12	7	—	20	—	398	387	785
66	Condino	1.297	1.293	22	18	34	—	32	—	659	640	1.299
67	Còredo	1.244	1.244	21	13	20	—	22	—	625	625	1.250
68	Croviana	428	431	5	4	16	—	10	—	219	219	438
69	Cùnevo	525	527	8	3	3	—	6	—	278	251	529
70	Daiano	594	588	7	7	13	—	7	—	284	310	594
71	Dàmbel	535	535	3	6	6	—	15	—	276	247	523
72	Daone	701	696	7	11	12	5	12	2	330	365	695
73	Darè	220	223	4	3	3	—	6	—	99	122	221
74	Denno	1.200	1.203	13	11	24	11	54	1	569	616	1.185
75	Dimaro	800	802	19	8	8	2	10	—	402	411	813
76	Don	256	257	4	—	1	4	10	—	131	125	256
77	Dorsino	666	666	4	9	7	—	44	—	311	313	624
78	Drena	504	503	9	1	2	1	12	—	262	240	502
79	Dro	2.927	2.927	56	18	62	3	102	—	1.468	1.460	2.928
80	Faedo	560	549	10	3	7	1	31	—	275	258	533
81	Fai della Paganella	886	885	19	10	9	2	16	1	460	428	888
82	Faver	822	814	9	7	13	—	27	—	399	403	802
83	Fiavè	1.202	1.202	22	14	23	—	24	—	593	616	1.209
84	Fiera di Primiero	588	588	6	7	14	—	43	—	265	293	558
85	Fierozzo	552	555	5	6	5	—	12	—	261	286	547
86	Flavon	502	501	8	7	4	—	7	—	244	255	499
87	Folgaria	3.697	3.688	39	52	56	2	96	—	1.768	1.869	3.637
88	Fondo	1.728	1.727	35	22	49	—	54	—	799	936	1.735
89	Fornace	910	909	20	6	7	—	19	—	472	439	911
90	Frassilongo	623	620	8	4	9	—	9	—	292	332	624
91	Garniga	436	430	8	6	3	—	10	—	229	196	425
92	Giovo	2.314	2.333	45	29	25	2	66	—	1.225	1.085	2.310
93	Giustino	507	511	13	4	4	—	18	—	252	254	506
94	Gràuno	275	276	4	4	2	—	6	—	135	137	272

TRENTO

N. d'ordine	COMUNI	POPOLAZIONE RESIDENTE CENSITA al 15 ott. 1961	POPOLAZIONE RESIDENTE al 31 dic. 1961	ISCRIZIONI E CANCELLAZIONI ANAGRAFICHE NELL'ANNO 1962							POPOLAZIONE RESIDENTE al 31 dicembre 1962		
				Per movimento naturale		Per trasferimento di residenza					M	F	MF
				Nati vivi	Morti	Iscritti		Cancellati					
						da altro Comune	dal l'estero	per altro Comune	per l'estero				
95	Grigno	2.807	2.810	70	27	57	—	69	1	1.480	1.360	2.840	
96	Grùmes	610	600	14	9	9	—	22	1	310	281	591	
97	Imer	1.281	1.283	17	13	28	—	30	—	652	633	1.285	
98	Isera	1.847	1.847	30	17	47	3	52	—	908	950	1.858	
99	Ivano-Fracena	339	338	1	2	1	—	5	—	166	167	333	
100	Lardaro	206	206	2	5	2	—	2	—	94	109	203	
101	Lasino	1.100	1.111	20	13	32	—	65	—	541	544	1.085	
102	Lavarone	1.320	1.319	22	22	18	1	37	43	584	674	1.258	
103	Lavis	4.477	4.481	94	57	151	10	144	—	2.268	2.267	4.535	
104	Lèvico	5.684	5.685	86	74	113	2	131	—	2.706	2.975	5.681	
105	Lisignago	527	528	4	7	1	—	5	—	286	235	521	
106	Livo	1.081	1.075	16	7	10	—	9	—	531	554	1.085	
107	Lomaso	1.558	1.559	24	15	35	3	58	—	767	781	1.548	
108	Lona-Lasès	719	714	19	11	16	1	12	—	378	349	727	
109	Luserna	642	645	9	10	5	1	7	—	296	347	643	
110	Malè	1.877	1.900	37	31	89	3	72	—	957	969	1.926	
111	Malosco	333	331	3	6	5	—	1	—	151	181	332	
112	Massimeno	100	100	—	2	—	—	2	—	40	56	96	
113	Mazzin	370	370	4	7	10	—	19	—	185	173	358	
114	Mezzana	1.029	1.034	11	16	13	2	22	—	521	501	1.022	
115	Mezzano	1.568	1.570	24	19	19	—	15	2	769	808	1.577	
116	Mezzocorona	3.639	3.643	57	31	68	—	86	—	1.855	1.796	3.651	
117	Mezzolombardo	4.873	4.892	86	48	119	4	114	—	2.401	2.538	4.939	
118	Moena	2.499	2.502	49	35	61	—	53	3	1.281	1.240	2.521	
119	Molina di Ledro	1.524	1.520	32	16	27	—	49	—	725	789	1.514	
120	Molveno	937	934	17	8	15	—	15	—	486	457	943	
121	Monclàsico	885	876	14	12	10	1	13	—	426	450	876	
122	Montagne	390	392	5	6	7	—	10	—	193	195	388	
123	Mori	6.396	6.415	118	77	99	6	133	—	3.179	3.249	6.428	
124	Nago-Tòrbole	2.081	2.085	39	26	89	3	45	—	1.051	1.094	2.145	
125	Nanno	715	717	8	11	16	2	24	—	358	350	708	
126	Nave San Rocco	780	784	17	6	15	1	11	—	389	411	800	
127	Nogaredo	1.260	1.251	17	12	27	7	43	—	602	645	1.247	
128	Nomi	1.208	1.205	16	21	16	—	43	—	610	563	1.173	
129	Novaledo	794	789	13	7	—	—	33	—	402	360	762	
130	Ospedaletto	808	806	16	12	3	—	6	—	386	421	807	
131	Ossana	886	894	11	9	16	—	43	—	429	440	869	
132	Padergnone	566	565	5	5	14	—	13	—	286	280	566	
133	Palù del Fersina	337	338	2	4	—	—	—	—	168	168	336	
134	Panchià	565	569	8	14	6	—	11	—	247	311	558	
135	Pannone	1.980	1.985	33	22	29	—	60	—	1.022	943	1.965	
136	Pèio	2.139	2.141	45	28	38	—	57	—	1.056	1.083	2.139	
137	Pellizzano	1.012	1.011	14	12	6	1	24	—	489	507	996	
138	Pelugo	333	333	6	4	6	—	18	—	158	165	323	
139	Pèrgine Valsugana	11.964	11.964	184	190	199	26	296	18	5.833	6.036	11.869	
140	Pieve di Bono	1.478	1.473	26	19	36	1	33	—	739	745	1.484	
141	Pieve di Ledro	383	387	13	2	13	—	29	—	197	185	382	
142	Pieve Tesino	1.108	1.107	18	18	43	—	27	—	536	587	1.123	

N. d'ordine	COMUNI	POPOLAZIONE RESIDENTE CENSITA al 15 ott. 1961	POPOLAZIONE RESIDENTE al 31 dic. 1961	ISCRIZIONI E CANCELLAZIONI ANAGRAFICHE NELL'ANNO 1962								POPOLAZIONE RESIDENTE al 31 dicembre 1962		
				Per movimento naturale		Per trasferimento di residenza						M	F	MF
				Nati vivi	Morti	Iscritti		Cancellati		da altro Comune	dal-l'e-sterò			
143	Pinzolo	2.271	2.275	36	19	52	4	56	16	1.116	1.160	2.276		
144	Pomarolo	1.512	1.512	21	13	24	—	24	—	774	746	1.520		
145	Pozza di Fassa	1.250	1.248	25	17	20	—	30	—	608	638	1.246		
146	Praso	492	487	8	6	3	—	6	—	257	229	486		
147	Predazzo	3.783	3.783	75	54	91	2	109	—	1.866	1.922	3.788		
148	Preore	306	299	4	5	7	—	8	—	145	152	297		
149	Prezzo	285	285	2	3	4	1	7	—	127	155	282		
150	Rabbi	2.139	2.142	33	34	39	3	55	—	1.066	1.062	2.128		
151	Ràgoli	734	733	17	13	11	1	13	—	365	371	736		
152	Revò	1.260	1.262	23	18	20	5	19	7	610	656	1.266		
153	Riva	10.711	10.735	179	109	376	22	303	5	5.243	5.652	10.895		
154	Romallo	661	661	12	5	8	—	10	2	339	325	664		
155	Romeno	1.310	1.307	15	14	19	—	36	1	612	678	1.290		
156	Roncegno	2.786	2.788	34	36	33	2	121	—	1.370	1.330	2.700		
157	Ronchi Valsugana	459	457	11	2	—	—	4	—	242	220	462		
158	Roncione	1.503	1.490	33	22	26	6	57	—	746	730	1.476		
159	Ronzone	413	411	1	3	9	—	12	—	197	209	406		
160	Roverè della Luna	1.399	1.399	33	17	25	—	42	—	711	687	1.398		
161	Rovereto	25.638	25.688	458	281	769	23	578	15	12.241	13.823	26.064		
162	Ruffrè	554	554	9	7	3	—	21	—	272	266	538		
163	Rumo	1.149	1.153	20	12	13	4	26	3	576	573	1.149		
164	Sagron Mis	374	377	4	7	2	—	10	—	184	182	366		
165	Samone	534	532	8	9	9	—	10	—	287	243	530		
166	San Lorenzo in Banale	1.221	1.219	16	12	13	—	37	—	569	630	1.199		
167	San Michele all'Adige	1.531	1.535	36	13	72	4	55	—	773	806	1.579		
168	Sant'Orsola	960	952	20	13	19	—	21	—	462	495	957		
169	Sanzeno	286	288	3	2	13	1	8	—	146	149	295		
170	Sarnònico	520	520	8	5	6	—	12	—	252	265	517		
171	Scurelle	1.113	1.114	15	17	16	—	14	—	559	555	1.114		
172	Segonzano	1.805	1.803	34	21	31	—	57	—	936	854	1.790		
173	Sfruz	332	331	6	7	3	—	3	—	169	161	330		
174	Siror	1.138	1.140	18	7	21	—	31	—	546	595	1.141		
175	Smarano	358	359	5	3	6	—	10	—	182	175	357		
176	Soraga	427	427	5	2	3	—	5	—	225	203	428		
177	Sover	1.284	1.284	20	19	10	—	25	—	624	646	1.270		
178	Spera	538	540	15	4	6	2	5	—	275	279	554		
179	Spiazzo	919	920	10	18	39	2	34	—	417	502	919		
180	Spormaggiore	1.152	1.160	24	12	19	1	34	—	589	569	1.158		
181	Sporminore	802	800	21	7	17	—	33	—	402	396	798		
182	Stènico	1.326	1.321	19	24	24	2	34	—	651	657	1.308		
183	Storo	3.509	3.494	53	38	35	1	75	1	1.804	1.665	3.469		
184	Strembo	355	360	6	4	3	—	8	—	161	196	357		
185	Strigno	1.495	1.495	23	24	30	8	44	2	715	771	1.486		
186	Tàio	2.344	2.341	42	23	38	4	51	—	1.144	1.207	2.351		
187	Tassullo	1.956	1.960	49	19	12	—	26	—	968	1.008	1.976		
188	Telve	1.580	1.580	31	22	21	7	23	—	785	809	1.594		
189	Telve di Sopra	659	665	14	7	13	—	30	—	330	325	655		
190	Tenna	648	645	10	11	8	—	14	—	310	328	638		

TRENTO-VERONA

N. d'ordine	COMUNI	POPOLAZIONE RESIDENTE CENSITA al 15 ott. 1961	POPOLAZIONE RESIDENTE al 31 dic. 1961	ISCRIZIONI E CANCELLAZIONI ANAGRAFICHE NELL'ANNO 1962						POPOLAZIONE RESIDENTE al 31 dicembre 1962		
				Per movimento naturale		Per trasferimento di residenza				M	F	MF
				Nati vivi	Morti	Iscritti		Cancellati				
						da altro Comune	dal l'estero	per altro Comune	per l'estero			
191	Tenno	1.678	1.673	27	19	18	1	46	—	853	801	1.654
192	Terlago	1.242	1.237	23	8	10	—	22	—	620	620	1.240
193	Terragnolo	1.822	1.816	35	21	28	—	62	—	948	848	1.796
194	Tèrres	404	405	8	3	2	—	19	—	181	212	393
195	Terzolas	611	612	4	9	9	4	17	—	301	302	603
196	Tèsero	2.426	2.450	53	35	99	—	34	—	1.230	1.303	2.533
197	Tiarno di Sopra	755	755	18	10	4	—	14	—	379	374	753
198	Tiarno di Sotto	725	726	12	5	5	1	18	1	343	377	720
199	Tione di Trento	2.671	2.675	44	41	87	2	67	2	1.290	1.408	2.698
200	Ton	1.370	1.370	24	19	17	—	21	—	719	652	1.371
201	Tonadico	1.169	1.178	20	8	15	—	46	—	561	598	1.159
202	Torcegno	759	758	16	9	9	11	7	—	399	379	778
203	Trambilleno	1.440	1.442	22	14	25	—	34	—	730	711	1.441
204	Transacqua	1.639	1.641	29	24	54	1	33	—	811	857	1.668
205	TRENTO	75.154	75.587	1.403	713	3.089	129	1.372	56	37.240	40.827	78.067
206	Tres	591	589	14	3	11	—	23	—	274	314	588
207	Tuenno	2.373	2.376	43	21	33	1	51	—	1.194	1.187	2.381
208	Valda	310	308	1	—	7	—	10	—	152	154	306
209	Valfioriana	1.000	996	16	11	3	1	22	—	511	472	983
210	Vallarsa	2.258	2.252	38	34	19	—	59	—	1.153	1.063	2.216
211	Varena	929	909	11	13	22	—	28	—	474	427	901
212	Vattaro	659	663	11	8	8	—	16	—	330	328	658
213	Vermiglio	2.073	2.059	43	24	21	2	69	—	1.008	1.024	2.032
214	Vervò	662	665	7	6	—	—	16	—	312	338	650
215	Vezzano	1.977	1.948	38	19	48	1	65	—	969	982	1.951
216	Vignola-Falesina	321	320	7	7	2	—	5	—	156	161	317
217	Vigo di Fassa	758	764	18	12	26	—	28	5	411	352	763
218	Vigolo Baselga	356	351	5	7	2	—	27	—	161	163	324
219	Vigolo Vattaro	1.353	1.352	26	18	29	—	24	—	704	661	1.365
220	Vigo Rendena	343	342	9	7	10	—	4	6	170	174	344
221	Villa Agnedo	769	775	12	8	18	—	9	—	399	389	788
222	Villa Lagarina	1.986	1.997	23	22	35	6	60	1	988	990	1.978
223	Villa Rendena	760	760	8	9	8	—	18	—	351	398	749
224	Volano	2.062	2.074	34	16	33	1	39	—	1.016	1.071	2.087
225	Zambana	845	849	35	9	59	—	23	—	490	421	911
226	Ziano di Fiemme	1.165	1.171	26	18	13	—	45	—	563	584	1.147
227	Zuclo	423	420	8	8	9	—	5	—	222	202	424
	PROVINCIA	412.104	412.568	7.159	4.703	9.696	465	10.060	306	203.632	211.187	414.819

PROVINCIA DI VERONA

1	Aff	1.120	1.115	18	12	45	—	54	—	579	533	1.112
2	Albaredo d'Adige	5.326	5.302	131	66	158	—	266	—	2.582	2.677	5.259
3	Angiari	1.982	1.947	22	29	76	—	111	—	939	966	1.905
4	Arcole	4.057	4.047	97	34	67	4	197	3	1.967	2.014	3.981
5	Badia Calavena	2.473	2.438	35	34	45	7	128	—	1.222	1.141	2.363
6	Bardolino	4.330	4.351	57	55	205	8	186	—	2.242	2.138	4.380

VERONA

N. d'ordine	COMUNI	POPOLAZIONE RESIDENTE CENSITA al 15 ott. 1961	POPOLAZIONE RESIDENTE al 31 dic. 1961	ISCRIZIONI E CANCELLAZIONI ANAGRAFICHE NELL'ANNO 1962						POPOLAZIONE RESIDENTE al 31 dicembre 1962		
				Per movimento naturale		Per trasferimento di residenza				M	F	MF
				Nati vivi	Morti	Iscritti		Cancellati				
						da altro Comune	dal l'esterio	per altro Comune	per l'esterio			
7	Belfiore	2.903	2.899	70	31	93	—	110	—	1.476	1.445	2.921
8	Bevilacqua	1.751	1.772	23	19	76	1	123	—	870	860	1.730
9	Bonavigo	2.322	2.290	39	23	79	—	186	—	1.101	1.098	2.199
10	Boschi Sant'Anna	1.387	1.358	13	14	71	—	95	—	672	661	1.333
11	Bosco Chiesanuova	3.334	3.340	67	39	156	4	111	—	1.685	1.732	3.417
12	Bovolone	9.085	9.184	218	96	451	16	336	—	4.776	4.661	9.437
13	Brentino Belluno	1.421	1.421	31	6	18	—	56	—	734	674	1.408
14	Brenzono	2.343	2.343	31	37	83	27	77	—	1.063	1.307	2.370
15	Bussolengo	7.798	7.867	171	64	349	—	221	—	4.028	4.074	8.102
16	Buttapietra	3.345	3.385	62	37	175	4	139	—	1.777	1.673	3.450
17	Caldiero	3.171	3.160	61	43	48	—	169	—	1.523	1.534	3.057
18	Caprino Veronese	6.774	6.808	103	77	174	6	201	—	3.349	3.464	6.813
19	Casaleone	5.793	5.710	90	57	129	2	241	—	2.780	2.853	5.633
20	Castagnaro	5.088	5.042	94	63	129	—	300	—	2.447	2.455	4.902
21	Castel d'Azzano	3.359	3.390	77	25	236	—	174	—	1.793	1.711	3.504
22	Castelnuovo di Verona	6.232	6.240	104	62	299	—	256	—	3.150	3.175	6.325
23	Cavaion Veronese	2.219	2.206	30	12	99	40	133	—	1.127	1.103	2.230
24	Cazzano di Tramigna	1.669	1.664	41	15	20	—	59	—	837	814	1.651
25	Cerea	12.095	12.188	201	128	347	14	407	—	5.973	6.242	12.215
26	Cerro Veronese	940	949	16	12	40	—	39	—	483	471	954
27	Cologna Veneta	8.994	8.959	140	110	240	4	460	—	4.226	4.547	8.773
28	Cognola ai Colli	4.806	4.782	89	56	138	8	182	—	2.432	2.347	4.779
29	Concamarise	1.252	1.235	20	13	64	—	95	—	600	611	1.211
30	Costermano	1.986	1.932	33	15	58	—	121	—	944	943	1.887
31	Dolcè	2.500	2.486	51	31	81	—	107	—	1.253	1.227	2.480
32	Erbè	1.860	1.857	30	20	38	1	80	—	887	939	1.826
33	Erbezzo	984	982	21	7	7	—	14	—	476	513	989
34	Ferrara di Monte Baldo	369	367	9	1	7	—	9	—	180	193	373
35	Fumane	3.564	3.559	48	39	60	—	106	—	1.743	1.779	3.522
36	Garda	2.544	2.560	39	18	80	5	58	—	1.285	1.323	2.608
37	Gazzo Veronese	7.127	7.071	113	56	87	1	353	—	3.431	3.432	6.863
38	Grezzana	6.425	6.422	148	55	230	2	132	—	3.382	3.233	6.615
39	Illasi	3.545	3.538	59	38	111	5	130	—	1.803	1.742	3.545
40	Isola della Scala	10.082	9.993	215	96	326	—	589	—	4.908	4.941	9.849
41	Isola Rizza	2.585	2.537	38	27	49	—	176	—	1.190	1.231	2.421
42	Lavagno	2.812	2.816	60	30	132	—	145	—	1.436	1.397	2.833
43	Lazise	5.012	4.948	100	50	117	2	242	—	2.447	2.428	4.875
44	Legnago	24.375	24.435	417	275	927	5	924	—	11.902	12.683	24.585
45	Malcèsine	2.876	2.880	43	46	93	2	62	—	1.383	1.527	2.910
46	Marano di Valpolicella	2.761	2.752	54	35	30	—	82	—	1.416	1.303	2.719
47	Mezzane di Sotto	1.870	1.847	21	29	28	—	104	—	881	882	1.763
48	Minerbe	4.446	4.439	77	44	189	8	262	—	2.210	2.197	4.407
49	Montecchia di Crosara	3.300	3.254	43	31	75	3	104	—	1.647	1.593	3.240
50	Monteforte d'Alpone	6.067	6.051	100	71	77	—	170	—	2.858	3.129	5.987
51	Mozzecane	2.893	2.911	52	29	105	—	102	—	1.477	1.460	2.937
52	Negrar	8.346	8.328	153	99	178	6	186	—	4.232	4.148	8.380
53	Nogara	6.730	6.769	105	86	197	1	334	—	3.276	3.376	6.652
54	Nogarole Rocca	2.619	2.602	50	26	83	—	138	—	1.310	1.261	2.571

VERONA

N. d'ordine	COMUNI	POPOLAZIONE RESIDENTE CENSITA al 15 ott. 1961	POPOLAZIONE RESIDENTE al 31 dic. 1961	ISCRIZIONI E CANCELLAZIONI ANAGRAFICHE NELL'ANNO 1962								POPOLAZIONE RESIDENTE al 31 dicembre 1962		
				Per movimento naturale		Per trasferimento di residenza						M	F	MF
				Nati vivi	Morti	Iscritti			Cancellati					
						da altro Comune	dal-l'e-stero	per altro Co-mune	per l'e-stero					
55	Oppeano	5.967	5.932	117	60	249	9	452	—	2.941	2.854	5.795		
56	Palù	1.241	1.225	24	15	72	—	124	—	604	578	1.182		
57	Pastrengo	1.745	1.734	24	25	118	—	65	—	926	860	1.786		
58	Pescantina	7.199	7.180	143	94	213	—	231	3	3.629	3.579	7.208		
59	Peschiera del Garda	6.036	6.056	108	81	414	11	285	—	3.155	3.068	6.223		
60	Povegliano Veronese	4.137	4.097	88	48	167	—	127	—	2.093	2.084	4.177		
61	Pressana	2.816	2.746	69	31	65	—	136	—	1.299	1.414	2.713		
62	Rivoli Veronese	1.751	1.733	28	15	51	—	80	—	907	810	1.717		
63	Roncà	3.608	3.589	72	35	36	4	90	—	1.795	1.781	3.576		
64	Ronco all'Àdige	6.280	6.303	152	54	182	10	199	—	3.211	3.183	6.394		
65	Roverchiara	3.281	3.282	57	33	69	11	194	—	1.614	1.578	3.192		
66	Roveredo di Guà	1.713	1.676	38	21	40	—	119	—	809	805	1.614		
67	Roverè Veronese	2.430	2.429	57	35	32	—	96	—	1.240	1.147	2.387		
68	Salizzole	3.795	3.679	79	35	115	—	311	—	1.823	1.704	3.527		
69	San Bonifacio	10.950	10.976	204	103	346	8	311	—	5.449	5.671	11.120		
70	San Giovanni Ilarione	4.431	4.376	85	39	32	10	174	6	2.191	2.093	4.284		
71	San Giovanni Lupatoto	13.906	14.025	263	148	697	21	259	3	7.117	7.479	14.596		
72	Sanguinetto	3.591	3.587	68	36	160	—	142	—	1.713	1.924	3.637		
73	San Martino Buon Alber- go	7.596	7.704	150	67	421	1	306	—	3.947	3.956	7.903		
74	San Mauro di Saline	788	790	14	14	21	—	19	—	391	401	792		
75	San Pietro di Morùbio	2.782	2.747	58	32	123	—	171	—	1.348	1.377	2.725		
76	San Pietro in Cariano	5.787	5.795	110	48	205	4	183	—	2.896	2.987	5.883		
77	Sant'Ambrògio di Valpo- licella	7.308	7.374	137	64	248	—	231	—	3.717	3.747	7.464		
78	Sant'Anna d'Alfaedo	2.845	2.814	49	39	28	—	58	—	1.394	1.400	2.794		
79	San Zeno di Montagna	1.023	1.016	16	8	32	—	36	—	526	494	1.020		
80	Selva di Progno	2.273	2.234	47	26	21	—	77	—	1.182	1.017	2.199		
81	Soave	5.602	5.600	116	57	109	5	193	—	2.722	2.858	5.580		
82	Sommacampagna	7.621	7.647	137	70	355	—	338	1	3.942	3.788	7.730		
83	Sona	6.895	6.907	125	80	269	—	442	—	3.464	3.315	6.779		
84	Sorgà	3.585	3.581	59	26	112	—	164	—	1.741	1.821	3.562		
85	Terrazzo	3.074	2.992	44	28	72	4	139	—	1.456	1.489	2.945		
86	Torri del Benaco	2.029	2.027	21	18	75	7	57	—	1.039	1.016	2.055		
87	Tregnago	4.127	4.111	64	47	90	8	121	—	2.042	2.063	4.105		
88	Trevezuolo	2.908	2.863	40	25	107	2	246	—	1.413	1.328	2.741		
89	Valèggio sul Mincio	8.322	8.267	146	84	245	6	262	1	4.288	4.029	8.317		
90	Velo Veronese	1.461	1.453	32	19	22	—	84	—	715	689	1.404		
91	VERONA	221.221	222.070	3.821	2.184	9.314	214	5.036	5	107.873	120.321	228.194		
92	Veronella	4.294	4.248	74	47	90	—	238	—	2.025	2.102	4.127		
93	Vestenanova	3.279	3.256	60	26	68	2	145	—	1.655	1.560	3.215		
94	Vigàsio	5.003	4.994	75	48	161	—	259	—	2.513	2.410	4.923		
95	Villa Bartolomea	6.431	6.396	79	65	93	—	216	—	3.060	3.227	6.287		
96	Villafranca di Verona	19.151	19.284	382	156	777	17	610	—	10.013	9.681	19.694		
97	Zèvio	8.795	8.780	176	79	329	2	451	—	4.419	4.338	8.757		
98	Zimella	3.393	3.377	56	44	75	1	177	—	1.603	1.685	3.288		
	PROVINCIA	667.517	667.680	11.994	6.832	23.995	543	23.496	22	330.290	343.572	673.862		

VICENZA

N. d'ordine	COMUNI	POPOLAZIONE RESIDENTE CENSITA al 15 ott. 1961	POPOLAZIONE RESIDENTE al 31 dic. 1961	ISCRIZIONI E CANCELLAZIONI ANAGRAFICHE NELL'ANNO 1962						POPOLAZIONE RESIDENTE al 31 dicembre 1962		
				Per movimento naturale		Per trasferimento di residenza				M	F	MF
				Nati vivi	Morti	Iscritti		Cancellati				
						da altro Comune	dal- l'e- stero	per altro Co- mune	per l'e- stero			

PROVINCIA DI VICENZA

1	Agugliaro	1.438	1.404	23	6	26	1	82	—	685	681	1.366
2	Albèttone	2.063	2.051	41	35	53	2	70	—	1.037	1.005	2.042
3	Alonte	815	802	13	9	26	4	92	—	389	355	744
4	Altavilla Vicentina . . .	4.038	4.055	72	50	185	1	185	—	2.004	2.074	4.078
5	Altissimo	1.872	1.842	30	15	36	—	82	—	948	863	1.811
6	Arcugnano	4.765	4.715	84	37	210	5	344	—	2.324	2.309	4.633
7	Arsiero	3.902	3.901	55	46	24	—	106	—	1.910	1.918	3.828
8	Arzignano	17.177	17.305	377	128	443	50	251	17	8.611	9.168	17.779
9	Asiago	6.492	6.501	119	70	176	40	188	3	3.182	3.393	6.575
10	Asigliano Veneto	1.046	1.044	11	8	21	—	45	—	513	510	1.023
11	Barbarano Vicentino . . .	3.047	3.048	48	26	99	1	138	45	1.491	1.496	2.987
12	Bassano del Grappa . . .	30.497	30.505	556	301	1.030	73	885	—	14.633	16.345	30.978
13	Bolzano Vicentino	3.296	3.292	59	24	87	1	127	—	1.652	1.636	3.288
14	Breganze	5.795	5.780	114	70	118	1	106	—	2.814	3.023	5.837
15	Brèndola	3.906	3.908	64	47	117	9	130	—	1.986	1.935	3.921
16	Bressanvido	2.120	2.132	50	19	47	1	88	—	1.071	1.052	2.123
17	Brogliano	2.164	2.168	51	15	53	1	90	1	1.086	1.081	2.167
18	Caldogno	4.322	4.348	109	33	145	1	98	—	2.210	2.262	4.472
19	Caltrano	2.106	2.108	30	20	45	14	40	—	1.036	1.101	2.137
20	Calvene	1.467	1.464	17	13	19	5	55	3	719	715	1.434
21	Camisano Vicentino . . .	5.777	5.758	130	61	208	—	258	—	2.910	2.867	5.777
22	Campiglia dei Bèrci . . .	1.728	1.716	31	19	48	2	65	—	822	891	1.713
23	Campolongo sul Brenta . .	905	906	7	7	16	—	22	—	443	457	900
24	Carrè	2.167	2.173	41	17	57	8	70	1	1.082	1.109	2.191
25	Cartigliano	2.732	2.741	46	21	79	1	100	2	1.355	1.389	2.744
26	Cassola	5.207	5.236	131	32	287	20	227	—	2.723	2.692	5.415
27	Castegnero	1.924	1.881	30	22	64	3	117	—	899	940	1.839
28	Castelgomberto	3.763	3.745	83	40	84	16	142	—	1.916	1.830	3.746
29	Chiampo	7.683	7.723	166	59	209	24	114	—	4.119	3.830	7.949
30	Chiuppano	2.121	2.123	42	21	71	3	46	—	1.033	1.139	2.172
31	Cismon del Grappa	1.731	1.721	26	21	49	—	84	7	823	861	1.684
32	Cogollo del Cèngio	3.021	3.025	54	48	50	16	64	11	1.456	1.566	3.022
33	Conco	2.838	2.835	52	36	49	7	83	—	1.364	1.460	2.824
34	Cornedo Vicentino	7.395	7.393	137	65	147	24	200	—	3.707	3.729	7.436
35	Costabissara	2.389	2.390	39	25	70	5	92	—	1.209	1.178	2.387
36	Creazzo	4.015	4.063	109	29	225	13	155	—	2.112	2.114	4.226
37	Crespadoro	2.193	2.156	36	14	21	12	110	—	1.082	1.019	2.101
38	Dueville	8.714	8.784	193	85	367	63	221	—	4.493	4.608	9.101
39	Ènego	4.016	4.005	83	39	47	21	106	—	2.030	1.981	4.011
40	Fara Vicentino	3.481	3.453	58	45	58	2	173	—	1.655	1.698	3.353
41	Foza	1.375	1.368	28	13	19	8	75	1	658	676	1.334
42	Gàllo	2.329	2.312	35	28	50	6	82	—	1.152	1.141	2.293
43	Gambellara	3.071	3.019	59	37	64	5	74	—	1.486	1.550	3.036
44	Gambugliano	757	753	9	2	7	—	18	—	399	350	749
45	Grancona	1.486	1.487	30	16	42	—	53	—	778	712	1.490
46	Grisignano di Zocco	2.907	2.890	68	21	118	1	136	—	1.434	1.486	2.920

VICENZA

N. d'ordine	COMUNI	POPOLAZIONE RESIDENTE CENSITA al 15 ott. 1961	POPOLAZIONE RESIDENTE al 31 dic. 1961	ISCRIZIONI E CANCELLAZIONI ANAGRAFICHE NELL'ANNO 1962								POPOLAZIONE RESIDENTE al 31 dicembre 1962		
				Per movimento naturale		Per trasferimento di residenza				M	F	MF		
				Nati vivi	Morti	Iscritti		Cancellati						
						da altro Comune	dal-l'e-stero	per altro Co-mune	per l'e-stero					
47	Grùmolò delle Abbadesse	2.369	2.391	40	21	78	6	114	—	1.179	1.201	2.380		
48	Ìsola Vicentina	5.734	5.725	113	38	130	19	232	—	2.857	2.860	5.717		
49	Laghi	488	479	5	5	3	—	2	—	244	236	480		
50	Lastebasse	582	578	7	3	12	—	50	—	242	302	544		
51	Longare	4.642	4.610	109	26	160	8	140	—	2.420	2.301	4.721		
52	Lonigo	11.618	11.619	190	165	352	16	390	11	5.781	5.830	11.611		
53	Lugo di Vicenza	3.856	3.838	74	41	49	4	114	6	1.855	1.949	3.804		
54	Lusiana	3.676	3.670	52	41	67	11	78	2	1.846	1.833	3.679		
55	Malo	8.019	8.042	134	88	172	10	272	1	3.994	4.003	7.997		
56	Marano Vicentino.	5.917	5.930	126	70	122	5	95	13	3.000	3.005	6.005		
57	Maròstica	11.093	11.086	199	140	258	38	262	—	5.099	6.080	11.179		
58	Mason Vicentino	2.605	2.603	56	25	76	—	89	—	1.265	1.356	2.621		
59	Molvena	2.195	2.188	37	25	64	—	72	—	1.116	1.076	2.192		
60	Montebello Vicentino	4.849	4.831	98	44	147	2	198	—	2.354	2.482	4.836		
61	Montèchio Maggiore	12.104	12.210	268	99	525	83	349	4	6.391	6.243	12.634		
62	Montèchio Precalcino.	4.209	4.178	85	56	117	—	132	—	2.156	2.036	4.192		
63	Monte di Malo	3.301	3.268	63	36	54	—	105	—	1.671	1.573	3.244		
64	Montegalda	3.102	3.035	48	33	69	3	164	—	1.468	1.490	2.958		
65	Montegaldella	1.630	1.588	23	17	34	1	102	—	788	739	1.527		
66	Monteviale	1.358	1.355	31	14	63	—	64	—	700	671	1.371		
67	Monticello Conte Otto	3.807	3.828	76	38	147	1	157	—	1.904	1.953	3.857		
68	Montorso Vicentino	2.365	2.374	45	27	57	14	80	3	1.172	1.208	2.380		
69	Mossano	1.755	1.720	39	15	38	5	99	—	864	824	1.688		
70	Mussolente	4.217	4.231	95	47	120	3	85	1	2.103	2.213	4.316		
71	Nanto	1.777	1.742	31	19	59	—	91	—	888	834	1.722		
72	Nogarole Vicentino.	1.082	1.072	23	8	25	11	55	—	523	545	1.068		
73	Nove	3.403	3.427	80	33	96	6	65	6	1.716	1.789	3.505		
74	Noventa Vicentina	6.511	6.479	109	83	153	11	248	—	2.880	3.541	6.421		
75	Orgiano	2.473	2.448	30	34	63	4	126	—	1.180	1.205	2.385		
76	Pedemonte	711	709	7	11	13	5	29	—	323	371	694		
77	Pianezze	1.224	1.234	26	13	24	5	46	—	626	604	1.230		
78	Piovene Rocchette	5.998	6.011	119	57	199	30	156	64	2.887	3.195	6.082		
79	Poiana Maggiore	3.726	3.726	73	44	41	—	67	—	1.817	1.912	3.729		
80	Pòsina	1.553	1.545	19	25	15	6	65	—	771	724	1.495		
81	Povè del Grappa.	1.873	1.875	25	20	47	7	58	1	898	977	1.875		
82	Pozzoleone	2.027	2.021	45	14	36	6	59	—	1.035	1.000	2.035		
83	Quinto Vicentino	2.783	2.796	47	28	98	—	159	—	1.380	1.374	2.754		
84	Recoaro Terme	8.584	8.611	153	106	98	40	176	2	4.353	4.265	8.618		
85	Roana	4.087	4.090	68	53	70	29	105	16	1.959	2.124	4.083		
86	Romano d'Ezzelino	5.430	5.438	104	48	185	8	214	1	2.763	2.709	5.472		
87	Rosà	9.160	9.138	189	97	214	7	166	—	4.446	4.839	9.285		
88	Rossano Vèneto	5.165	5.206	120	43	131	48	91	14	2.610	2.747	5.357		
89	Rotzo	789	790	12	8	18	4	25	—	363	428	791		
90	Salcedo	1.103	1.107	20	11	21	7	42	—	554	548	1.102		
91	Sandriço	6.065	6.032	118	74	148	5	182	3	2.973	3.071	6.044		
92	San Germano dei Bèrici.	1.288	1.258	18	7	71	—	75	—	654	611	1.265		
93	San Nazàrio	1.952	1.946	27	31	61	15	54	—	984	980	1.964		
94	San Pietro Mussolino	799	788	21	6	25	3	14	—	395	422	817		

VICENZA-BELLUNO

N. d'ordine	COMUNI	POPOLAZIONE RESIDENTE CENSITA al 15 ott. 1961	POPOLAZIONE RESIDENTE al 31 dic. 1961	ISCRIZIONI E CANCELLAZIONI ANAGRAFICHE NELL'ANNO 1962						POPOLAZIONE RESIDENTE al 31 dicembre 1962		
				Per movimento naturale		Per trasferimento di residenza				M	F	MF
				Nati vivi	Morti	Iscritti		Cancellati				
						da altro Comune	dal l'estero	per altro Comune	per l'estero			
95	Santorso	4.404	4.423	68	44	141	4	156	24	2.199	2.213	4.412
96	San Vito di Leguzzano	2.473	2.489	44	36	69	2	92	1	1.226	1.249	2.475
97	Sarcedo	3.732	3.785	80	34	111	11	170	—	1.921	1.862	3.783
98	Sarego	3.093	3.097	61	50	85	8	143	—	1.563	1.495	3.058
99	Schiavon	1.867	1.843	34	13	55	—	63	5	927	924	1.851
100	Schio	28.298	28.347	497	305	1.126	80	478	—	13.806	15.461	29.267
101	Solagna	1.811	1.815	32	15	40	13	74	—	894	917	1.811
102	Sossano	3.270	3.279	55	51	89	—	155	—	1.594	1.623	3.217
103	Sovizzo	2.622	2.613	48	36	85	—	135	—	1.321	1.254	2.575
104	Tezze sul Brenta	6.207	6.197	141	56	117	24	162	1	3.152	3.108	6.260
105	Thiene	13.968	14.049	311	143	429	6	360	3	6.744	7.545	14.289
106	Tonezza del Cimone	1.101	1.104	14	4	4	—	10	—	543	565	1.108
107	Torrebelvicino	5.697	5.709	91	64	97	4	168	3	2.762	2.904	5.666
108	Torri di Quartesolo	3.538	3.533	94	27	219	—	151	—	1.864	1.804	3.668
109	Tretto	2.380	2.384	38	33	27	—	106	—	1.198	1.112	2.310
110	Trissino	5.098	5.088	94	55	91	29	130	6	2.577	2.534	5.111
111	Valdagno	27.260	27.296	482	239	500	87	394	16	13.451	14.265	27.716
112	Valdastico	2.711	2.717	43	44	30	—	64	—	1.365	1.317	2.682
113	Valli del Pasubio	4.698	4.678	66	63	68	4	191	11	2.325	2.226	4.551
114	Valstagna	2.519	2.509	52	35	41	6	82	—	1.201	1.290	2.491
115	Velo d'Àstico	2.516	2.520	45	40	35	—	77	5	1.183	1.295	2.478
116	VICENZA	98.019	98.311	1.891	1.017	4.481	140	3.363	8	47.612	52.823	100.435
117	Villaga	2.254	2.241	48	22	48	—	132	—	1.094	1.089	2.183
118	Villaverla	3.759	3.781	83	47	91	23	87	—	1.936	1.908	3.844
119	Zanè	2.952	2.970	67	36	74	3	73	—	1.452	1.553	3.005
120	Zermeghedo	773	769	13	8	13	—	36	—	370	381	751
121	Zovencedo	839	826	17	13	16	—	50	—	407	389	796
122	Zugliano	4.541	4.554	77	39	112	3	85	—	2.295	2.327	4.622
	PROVINCIA	615.507	615.822	11.729	6.351	18.585	1403	19.089	322	303.870	317.907	621.777

PROVINCIA DI BELLUNO

1	Agordo	3.522	3.525	69	30	131	3	130	—	1.671	1.897	3.568
2	Alano di Piave	3.030	3.037	54	32	45	2	129	—	1.436	1.541	2.977
3	Alleghe	1.862	1.865	33	18	41	1	61	—	923	938	1.861
4	Arsiè	5.304	5.279	53	57	51	5	168	8	2.522	2.633	5.155
5	Auronzo di Cadore	4.058	4.080	64	53	94	—	106	1	1.923	2.155	4.078
6	BELLUNO	31.403	31.463	530	426	976	34	838	16	15.387	16.336	31.723
7	Borca di Cadore	671	673	10	7	34	4	12	—	351	351	702
8	Calalzo di Cadore	2.253	2.257	43	26	108	5	96	1	1.102	1.188	2.290
9	Castellavazzo	2.348	2.339	33	23	35	6	38	—	1.189	1.163	2.352
10	Cencenighe	1.929	1.932	24	16	28	1	42	—	971	956	1.927
11	Cesiomaggiore	4.897	4.888	66	63	74	14	205	22	2.358	2.394	4.752
12	Chies d'Alpago	2.245	2.248	20	26	9	7	49	—	1.126	1.083	2.209
13	Cibiana	933	937	9	16	15	2	30	—	428	489	917
14	Colle Santa Lucia	623	615	16	7	9	8	5	—	319	317	636
15	Comèlico Superiore	3.736	3.736	63	60	75	2	87	—	1.891	1.838	3.729

BELLUNO

N. d'ordine	COMUNI	POPOLAZIONE RESIDENTE CENSITA al 15 ott. 1961	POPOLAZIONE RESIDENTE al 31 dic. 1961	ISCRIZIONI E CANCELLAZIONI ANAGRAFICHE NELL'ANNO 1962								POPOLAZIONE RESIDENTE al 31 dicembre 1962		
				Per movimento naturale		Per trasferimento di residenza				M	F	MF		
				Nati vivi	Morti	Isoritti		Cancellati						
						da altro Comune	dal-l'e-stero	per altro Co-mune	per l'e-stero					
16	Cortina d'Ampezzo . . .	7.004	7.031	143	58	277	10	195	—	3.393	3.815	7.208		
17	Danta	774	773	8	8	4	—	17	—	379	381	760		
18	Domegge di Cadore . . .	2.770	2.759	33	33	54	5	71	—	1.269	1.478	2.747		
19	Falcade	2.834	2.836	37	30	40	3	53	—	1.394	1.439	2.833		
20	Farra d'Alpago	3.037	3.031	37	29	22	3	61	—	1.483	1.520	3.003		
21	Feltre	22.047	22.063	364	286	440	17	443	2	10.836	11.317	22.153		
22	Fonzaso	4.251	4.266	52	51	64	9	91	—	1.993	2.256	4.249		
23	Forno di Canale	1.786	1.788	32	20	21	1	17	1	874	930	1.804		
24	Forno di Zoldo	4.164	4.162	50	52	38	2	114	5	1.971	2.110	4.081		
25	Gosaldo	2.373	2.367	38	39	18	—	64	—	1.176	1.144	2.320		
26	Lamon	6.530	6.550	102	70	49	8	136	15	3.282	3.206	6.488		
27	La Valle	1.628	1.622	17	19	26	4	47	—	779	824	1.603		
28	Lentiai	2.706	2.700	31	30	79	2	122	1	1.310	1.349	2.659		
29	Limana	3.701	3.726	50	29	58	—	93	—	1.829	1.883	3.712		
30	Livinallongo del Col di Lana	1.880	1.878	45	16	14	—	48	—	937	936	1.873		
31	Longarone	4.688	4.688	56	47	72	16	75	—	2.302	2.408	4.710		
32	Lorenzago di Cadore . . .	726	733	6	9	12	1	9	5	336	393	729		
33	Lozzo di Cadore	1.759	1.754	25	19	26	3	29	—	826	934	1.760		
34	Mel	7.640	7.641	101	73	94	8	208	3	3.818	3.742	7.560		
35	Ospitale di Cadore	797	799	9	12	18	1	29	—	378	408	786		
36	Pedavena	4.279	4.257	65	53	71	4	171	1	2.113	2.059	4.172		
37	Perarolo di Cadore	673	666	9	8	16	2	29	—	307	349	656		
38	Pieve d'Alpago	2.294	2.290	26	27	38	1	44	3	1.092	1.189	2.281		
39	Pieve di Cadore	3.893	3.928	61	29	212	13	163	—	1.910	2.112	4.022		
40	Ponte nelle Alpi	6.489	6.501	100	56	172	17	153	1	3.166	3.414	6.580		
41	Puos d'Alpago	2.369	2.363	34	28	44	2	43	1	1.179	1.192	2.371		
42	Quero	2.421	2.409	26	30	47	—	110	1	1.138	1.203	2.341		
43	Rivamonte	1.484	1.481	15	21	25	—	83	—	678	739	1.417		
44	Rocca Pietore	2.507	2.508	32	30	19	16	46	2	1.216	1.281	2.497		
45	San Gregòrio nelle Alpi . .	1.722	1.720	23	18	42	—	49	1	843	874	1.717		
46	San Nicolò di Comèlico . .	561	561	9	3	9	—	23	—	274	279	553		
47	San Pietro di Cadore . . .	2.721	2.712	47	51	23	—	37	—	1.315	1.379	2.694		
48	Santa Giustina	5.749	5.736	104	74	123	12	130	—	2.839	2.932	5.771		
49	San Tomaso	1.508	1.507	30	19	12	1	25	—	757	749	1.506		
50	Santo Stefano di Cadore . .	3.313	3.316	58	31	46	2	60	1	1.692	1.638	3.330		
51	San Vito di Cadore	1.325	1.325	20	12	18	7	38	—	605	715	1.320		
52	Sappada	1.523	1.522	18	19	25	2	34	—	754	760	1.514		
53	Sedico	7.245	7.250	113	88	186	4	186	5	3.593	3.681	7.274		
54	Selva di Cadore	748	747	11	9	10	6	26	—	366	373	739		
55	Seren del Grappa	3.364	3.347	44	44	15	—	91	—	1.672	1.599	3.271		
56	Sospirolo	4.216	4.203	57	40	44	2	97	2	2.074	2.093	4.167		
57	Sovèrzene	402	402	10	3	21	—	10	—	223	197	420		
58	Sovramonte	2.904	2.915	56	44	17	—	66	—	1.384	1.494	2.878		
59	Taibon	1.824	1.824	35	20	28	—	20	—	887	960	1.847		
60	Tambre	2.138	2.135	31	23	24	9	57	—	1.049	1.070	2.119		
61	Trichiana	4.115	4.117	63	41	72	2	169	—	2.020	2.024	4.044		
62	Vallada	962	959	7	14	8	2	11	—	436	515	951		

BELLUNO-TREVISO

N. d'ordine	COMUNI	POPOLAZIONE RESIDENTE CENSITA al 15 ott. 1961	POPOLAZIONE RESIDENTE al 31 dic. 1961	ISCRIZIONI E CANCELLAZIONI ANAGRAFICHE NELL'ANNO 1962						POPOLAZIONE RESIDENTE al 31 dicembre 1962		
				Per movimento naturale		Per trasferimento di residenza				M	F	MF
				Nati vivi	Morti	Iscritti		Cancellati				
						da altro Comune	dal-l'e-stero	per altro Co-mune	per l'e-stero			
63	Valle di Cadore	2.448	2.442	25	26	20	8	39	2	1.125	1.303	2.428
64	Vas	1.274	1.274	17	7	15	—	35	—	632	632	1.264
65	Vigo di Cadore	1.815	1.812	17	20	23	1	44	—	854	935	1.789
66	Vodo Cadore	1.054	1.053	11	6	12	9	28	1	487	563	1.050
67	Voltago	1.358	1.358	20	15	16	1	52	4	631	693	1.324
68	Zoldo Alto	1.832	1.836	32	21	16	3	78	—	845	943	1.788
69	Zoppè di Cadore	482	485	6	9	4	—	15	4	214	253	467
	PROVINCIA	234.921	235.002	3.555	2.729	4.624	313	6.180	109	114.532	119.944	234.476

PROVINCIA DI TREVISO

1	Altivole	4.377	4.382	86	52	46	18	137	—	2.181	2.162	4.343
2	Arcade	2.144	2.137	29	20	94	19	74	—	1.062	1.123	2.185
3	Asolo	6.253	6.254	99	56	109	16	189	2	2.982	3.249	6.231
4	Borso del Grappa	3.440	3.445	51	50	46	22	71	3	1.699	1.741	3.440
5	Breda di Piave	5.810	5.850	96	64	167	18	241	—	2.940	2.886	5.826
6	Caerano di San Marco	4.237	4.257	75	42	134	6	94	—	2.110	2.226	4.336
7	Cappella Maggiore	3.501	3.511	66	34	99	9	154	9	1.735	1.753	3.488
8	Carbonera	6.157	6.157	135	47	202	16	247	23	3.085	3.108	6.193
9	Casale sul Sile	5.570	5.533	99	45	164	27	221	—	2.823	2.734	5.557
10	Casier	3.376	3.417	62	27	153	2	173	3	1.758	1.673	3.431
11	Castelcuoco	1.350	1.324	18	19	34	6	85	—	614	664	1.278
12	Castelfranco Veneto	21.099	21.197	473	190	632	111	496	28	10.614	11.085	21.699
13	Castello di Gòdego	4.308	4.294	81	35	70	41	121	13	2.201	2.116	4.317
14	Cavaso del Tomba	2.622	2.635	41	28	61	12	90	3	1.224	1.404	2.628
15	Cessalto	4.112	4.091	94	43	132	7	293	2	1.994	1.992	3.986
16	Chiarano	3.641	3.651	62	38	94	3	271	—	1.799	1.702	3.501
17	Cimadolmo	3.126	3.117	62	29	56	—	150	51	1.448	1.557	3.005
18	Cison di Valmarino	2.940	2.922	35	39	35	1	123	4	1.393	1.434	2.827
19	Codognè	4.479	4.468	58	57	86	131	129	160	2.226	2.171	4.397
20	Colle Umberto	3.390	3.411	59	37	150	25	184	1	1.683	1.740	3.423
21	Conegliano	22.892	22.968	443	190	1.054	96	757	19	11.184	12.411	23.595
22	Cordignano	5.586	5.566	85	75	169	—	190	—	2.750	2.805	5.555
23	Cornuda	4.407	4.432	58	42	181	18	153	—	2.176	2.318	4.494
24	Crespano del Grappa	3.482	3.485	54	80	81	4	102	18	1.590	1.834	3.424
25	Crocetta del Montello	5.573	5.585	100	53	133	20	128	6	2.676	2.975	5.651
26	Farra di Soligo	6.329	6.330	80	55	129	21	179	1	3.135	3.190	6.325
27	Follina	3.089	3.114	50	27	78	3	81	—	1.480	1.657	3.137
28	Fontanelle	4.773	4.696	89	44	107	14	192	47	2.379	2.244	4.623
29	Fonte	3.294	3.277	69	37	84	5	79	4	1.632	1.683	3.315
30	Fregona	3.538	3.529	46	32	76	9	90	3	1.785	1.750	3.535
31	Gaiarine	5.880	5.862	110	60	181	17	184	—	2.941	2.985	5.926
32	Giàvera del Montello	3.391	3.393	57	50	76	28	78	11	1.669	1.746	3.415
33	Gòdega di Sant'Urbano	5.347	5.323	90	42	186	37	167	18	2.681	2.728	5.409
34	Gorgo al Monticano	3.673	3.602	44	25	87	22	234	—	1.802	1.694	3.496
35	Istrana	5.373	5.386	96	43	211	18	175	22	2.906	2.565	5.471
36	Lòria	6.103	6.098	109	51	98	28	198	3	2.994	3.087	6.081

TREVISO

N. d'ordine	COMUNI	POPOLAZIONE RESIDENTE CENSITA al 15 ott. 1961	POPOLAZIONE RESIDENTE al 31 dic. 1961	ISCRIZIONI E CANCELLAZIONI ANAGRAFICHE NELL'ANNO 1962								POPOLAZIONE RESIDENTE al 31 dicembre 1962		
				Per movimento naturale		Per trasferimento di residenza				M	F	MF		
				Nati vivi	Morti	Iscritti		Cancellati						
						da altro Comune	dal- l'e- stero	per altro Co- mune	per l'e- stero					
37	Mansuè	3.578	3.537	88	29	90	20	153	2	1.840	1.711	3.551		
38	Mareno di Piave	5.929	5.969	104	62	196	14	237	—	2.985	2.999	5.984		
39	Maser	4.239	4.260	74	27	38	6	75	—	2.094	2.182	4.276		
40	Maserada sul Piave	5.269	5.262	109	48	149	36	133	—	2.693	2.682	5.375		
41	Meduna di Livenza	2.611	2.580	44	25	98	23	115	7	1.268	1.330	2.598		
42	Miane	3.564	3.551	62	39	53	35	69	—	1.801	1.792	3.593		
43	Mogliano Veneto	17.410	17.476	344	195	917	48	838	5	8.960	8.787	17.747		
44	Monastier di Treviso	3.291	3.252	63	24	81	1	161	—	1.618	1.594	3.212		
45	Monfumo	1.403	1.404	25	14	17	6	53	1	699	685	1.384		
46	Montebellunà	18.909	18.984	389	188	492	75	380	29	9.364	9.979	19.343		
47	Morgano	2.929	2.927	66	35	45	4	105	—	1.449	1.453	2.902		
48	Moriago della Battaglia	2.044	2.036	40	17	44	6	44	—	1.021	1.044	2.065		
49	Motta di Livenza	7.655	7.617	147	82	221	24	356	1	3.702	3.868	7.570		
50	Nervesa della Battaglia	6.231	6.224	100	85	136	15	136	2	3.127	3.125	6.252		
51	Oderzo	12.163	12.246	233	114	340	15	361	—	6.193	6.166	12.359		
52	Ormelle	3.550	3.532	64	36	153	4	118	—	1.784	1.815	3.599		
53	Orsago	2.946	2.937	43	33	101	20	91	3	1.454	1.520	2.974		
54	Paderno del Grappa	1.608	1.601	21	22	49	11	53	—	750	857	1.607		
55	Paese	9.543	9.562	222	92	170	9	208	78	4.753	4.832	9.585		
56	Pederobba	5.568	5.576	79	49	111	14	142	6	2.744	2.839	5.583		
57	Pieve di Soligo	6.366	6.428	143	45	206	18	134	6	3.305	3.305	6.610		
58	Ponte di Piave	5.888	5.851	93	65	156	14	295	3	2.874	2.877	5.751		
59	Ponzano Veneto	4.503	4.503	110	55	98	18	79	—	2.291	2.304	4.595		
60	Portobuffolè	777	777	10	10	13	3	50	—	380	363	743		
61	Possagno	1.935	1.937	34	27	65	8	51	—	950	1.016	1.966		
62	Povegliano	2.924	2.930	46	27	66	23	83	1	1.473	1.481	2.954		
63	Preganziol	7.235	7.249	138	68	381	10	246	—	3.650	3.814	7.464		
64	Quinto di Treviso	5.333	5.338	87	45	151	15	199	—	2.682	2.665	5.347		
65	Refròntolo	1.686	1.690	26	10	47	—	79	3	860	811	1.671		
66	Resana	5.345	5.346	109	56	102	28	144	—	2.717	2.668	5.385		
67	Revine Lago	2.259	2.250	32	35	25	10	56	3	1.126	1.097	2.223		
68	Riese Pio X	6.004	6.009	143	77	184	33	105	9	3.013	3.165	6.178		
69	Roncade	10.144	10.137	177	86	250	30	353	—	5.156	4.999	10.155		
70	Salgareda	4.597	4.555	85	39	187	—	206	—	2.335	2.247	4.582		
71	San Biagio di Callalta	8.971	9.013	173	83	271	23	350	15	4.523	4.509	9.032		
72	San Fior	4.855	4.925	70	50	183	31	171	8	2.473	2.507	4.980		
73	San Pietro di Fioletto	3.844	3.796	62	35	137	62	137	—	1.982	1.903	3.885		
74	San Polo di Piave	4.044	3.980	82	40	109	9	233	—	1.999	1.908	3.907		
75	Santa Lucia di Piave	4.382	4.424	85	48	191	11	98	4	2.281	2.280	4.561		
76	San Vendemiano	5.778	5.870	138	45	278	30	155	—	3.000	3.116	6.116		
77	San Zenone degli Ezzelini	4.072	4.077	74	29	40	16	58	—	2.048	2.072	4.120		
78	Sarmeola	3.394	3.384	53	33	59	16	88	15	1.736	1.640	3.376		
79	Segusino	1.834	1.832	30	24	27	18	28	—	908	947	1.855		
80	Sernaglia della Battaglia	4.743	4.790	82	33	93	18	143	12	2.394	2.401	4.795		
81	Silea	5.405	5.414	114	55	190	4	138	67	2.694	2.768	5.462		
82	Spresiano	7.011	6.976	137	63	234	11	166	1	3.433	3.695	7.128		
83	Susegana	7.120	7.163	148	57	226	29	171	4	3.643	3.691	7.334		
84	Tarzo	4.253	4.221	72	42	112	—	112	—	2.164	2.087	4.251		

TREVISO-VENEZIA

N. d'ordine	COMUNI	POPOLAZIONE RESIDENTE CENSITA al 15 ott. 1961	POPOLAZIONE RESIDENTE al 31 dic. 1961	ISCRIZIONI E CANCELLAZIONI ANAGRAFICHE NELL'ANNO 1962						POPOLAZIONE RESIDENTE al 31 dicembre 1962		
				Per movimento naturale		Per trasferimento di residenza				M	F	MF
				Nati vivi	Morti	Iscritti		Cancellati				
						da altro Comune	dal-l'estero	per altro Co-mune	per l'estero			
85	Trevignano	5.438	5.437	94	49	92	26	148	16	2.704	2.732	5.436
86	TREVISO	75.017	75.185	1.353	723	3.060	182	2.071	29	36.527	40.430	76.957
87	Valdobbiadene	10.739	10.745	181	122	199	13	175	1	5.007	5.833	10.840
88	Vazzola	5.738	5.716	121	43	105	17	150	1	2.894	2.871	5.765
89	Vedelago	10.189	10.156	196	99	156	56	242	—	5.130	5.093	10.223
90	Vidor	2.590	2.594	45	25	22	12	33	3	1.272	1.340	2.612
91	Villorba	10.737	10.797	248	95	427	43	382	5	5.418	5.615	11.033
92	Vittorio Veneto	27.399	27.507	441	308	781	58	610	3	13.328	14.538	27.866
93	Volpago del Montello	7.625	7.619	130	85	141	61	248	—	3.750	3.868	7.618
94	Zenson di Piave	1.884	1.875	39	20	21	—	82	—	936	897	1.833
95	Zero Branco	6.456	6.455	128	64	137	17	224	—	3.223	3.226	6.449
	PROVINCIA	607.616	608.183	11.207	5.989	18.218	2189	18.851	797	301.929	312.231	614.160

PROVINCIA DI VENEZIA

1	Annone Veneto	3.862	3.821	60	38	113	15	224	5	1.887	1.855	3.742
2	Campagna Lupia	4.638	4.648	105	40	90	—	164	—	2.323	2.316	4.639
3	Campolongo Maggiore	7.688	7.704	156	83	157	—	274	9	3.867	3.784	7.651
4	Camponogara	7.363	7.368	195	74	183	—	277	12	3.750	3.633	7.383
5	Càorle	11.432	11.414	244	59	348	17	736	—	5.755	5.473	11.228
6	Cavarzere	20.277	20.213	369	167	421	—	1.122	—	9.705	10.009	19.714
7	Ceggia	5.014	5.018	99	40	191	—	236	—	2.586	2.446	5.032
8	Chioggia	47.151	47.127	998	482	698	9	1.347	2	23.388	23.613	47.001
9	Cinto Caomaggiore	3.028	3.011	51	33	109	9	136	14	1.530	1.467	2.997
10	Cona	4.574	4.474	91	52	156	—	458	—	2.065	2.146	4.211
11	Concòrdia Sagitària	8.451	8.440	165	75	225	10	292	3	4.382	4.088	8.470
12	Dolo	11.409	11.430	206	134	462	3	436	1	5.645	5.885	11.530
13	Eraclea	10.459	10.398	245	64	276	15	432	—	5.388	5.050	10.438
14	Fiesso d'Àrtico	4.328	4.342	86	37	145	—	136	—	2.205	2.195	4.400
15	Fossalta di Piave	3.641	3.630	65	41	107	5	152	1	1.784	1.829	3.613
16	Fossalta di Portogruaro	5.417	5.413	89	56	161	9	292	4	2.663	2.657	5.320
17	Fossò	4.280	4.288	97	26	79	9	141	—	2.141	2.165	4.306
18	Gruaro	2.824	2.824	47	33	87	14	126	—	1.433	1.380	2.813
19	Ièsolo	16.431	16.479	377	134	688	23	379	1	8.643	8.410	17.053
20	Marcon	4.026	4.000	90	20	112	—	200	—	2.025	1.957	3.982
21	Martellago	8.707	8.763	189	68	261	14	248	—	4.501	4.410	8.911
22	Mèolo	4.607	4.621	91	36	65	2	203	—	2.351	2.189	4.540
23	Mira	27.670	27.744	581	262	850	12	765	—	14.097	14.063	28.160
24	Mirano	18.841	18.963	406	146	477	18	511	1	9.661	9.545	19.206
25	Musile di Piave	7.152	7.149	182	42	248	7	289	2	3.686	3.567	7.253
26	Noale	8.941	8.958	216	94	230	7	225	—	4.490	4.602	9.092
27	Noventa di Piave	5.478	5.480	95	40	138	7	227	3	2.761	2.689	5.450
28	Pianiga	6.608	6.588	153	51	199	2	258	—	3.352	3.281	6.633
29	Portogruaro	20.840	20.847	385	185	723	60	916	1	10.424	10.489	20.913
30	Pramaggiore	3.045	3.018	51	32	146	17	229	5	1.547	1.419	2.966
31	Quarto d'Altino	3.804	3.785	87	26	208	—	202	—	1.964	1.888	3.852
32	Salzano	6.629	6.629	154	54	173	8	203	1	3.410	3.296	6.706
33	San Donà di Piave	24.614	24.611	543	218	771	45	791	4	12.263	12.694	24.957

VENEZIA-PADOVA

N. d'ordine	COMUNI	POPOLAZIONE RESIDENTE CENSITA al 15 ott. 1961	POPOLAZIONE RESIDENTE al 31 dic. 1961	ISCRIZIONI E CANCELLAZIONI ANAGRAFICHE NELL'ANNO 1962						POPOLAZIONE RESIDENTE al 31 dicembre 1962		
				Per movimento naturale		Per trasferimento di residenza				M	F	MF
				Nati vivi	Morti	Iscritti		Cancellati				
						da altro Comune	dal l'estero	per altro Comune	per l'estero			
34	San Michele al Tagliamento	11.093	11.014	205	103	271	11	486	9	5.620	5.283	10.903
35	Santa Maria di Sala	8.252	8.270	181	80	163	3	276	1	4.193	4.067	8.260
36	Santo Stino di Livenza	10.565	10.572	218	98	334	31	539	—	5.362	5.156	10.518
37	Scorzè	10.001	10.026	239	78	248	13	399	—	5.098	4.951	10.049
38	Spinea	10.565	10.690	265	81	752	8	335	—	5.611	5.688	11.299
39	Stra	5.038	5.021	109	47	163	4	224	1	2.463	2.562	5.025
40	Teglio Veneto	2.272	2.275	26	23	68	3	57	1	1.176	1.115	2.291
41	Torre di Mosto	4.751	4.573	93	35	123	3	275	—	2.345	2.137	4.482
42	VENEZIA	347.347	347.887	6.228	3.461	7.912	429	8.392	228	168.017	182.358	350.375
43	Vigonovo	6.060	6.090	139	57	186	—	224	—	3.134	3.000	6.134
	PROVINCIA	749.173	749.616	14.671	7.005	19.517	842	23.834	309	370.691	382.807	753.498

PROVINCIA DI PADOVA

1	Abano Terme	11.024	11.066	262	82	533	24	364	2	5.704	5.733	11.437
2	Agna	3.497	3.497	62	38	117	—	231	—	1.681	1.726	3.407
3	Albignàsego	9.712	9.827	266	79	626	2	400	—	5.142	5.100	10.242
4	Anguillara Veneta	6.120	6.122	121	57	91	—	168	2	3.062	3.045	6.107
5	Arquà Petrarca	2.125	2.097	44	24	46	—	83	—	1.083	997	2.080
6	Arre	2.275	2.240	40	21	55	—	155	—	1.039	1.120	2.159
7	Arzergrande	4.181	4.150	94	48	88	5	132	—	2.036	2.121	4.157
8	Bagnoli di Sopra	4.847	4.798	92	46	138	—	405	—	2.295	2.282	4.577
9	Baone	3.388	3.327	45	26	74	—	246	—	1.626	1.548	3.174
10	Barbona	1.205	1.190	25	12	41	1	58	—	596	591	1.187
11	Battaglia Terme	4.123	4.137	75	36	147	—	179	—	1.971	2.173	4.144
12	Boara Pisani	3.004	2.954	48	22	103	—	210	—	1.409	1.464	2.873
13	Borgoricco	5.355	5.335	124	57	83	—	155	—	2.662	2.668	5.330
14	Bovolenta	3.394	3.342	71	29	61	7	164	—	1.641	1.647	3.288
15	Brùgine	4.430	4.424	90	48	40	—	104	—	2.171	2.231	4.402
16	Cadonèghe	7.419	7.482	177	57	406	20	212	—	3.914	3.902	7.816
17	Campodàrsego	8.131	8.153	225	75	222	3	270	1	4.154	4.103	8.257
18	Campodoro	1.881	1.858	38	14	72	—	99	1	954	900	1.854
19	Camposampiero	6.526	6.528	140	53	194	6	192	—	3.268	3.355	6.623
20	Campo San Martino	4.003	3.994	86	33	88	4	111	—	1.978	2.050	4.028
21	Candiana	3.076	3.042	71	30	105	4	190	—	1.501	1.501	3.002
22	Càrceri	1.995	1.975	37	11	48	—	115	—	939	995	1.934
23	Carmignano di Brenta	5.427	5.438	90	33	176	12	171	1	2.740	2.771	5.511
24	Carrara San Giorgio	3.375	3.361	49	33	105	—	140	—	1.688	1.654	3.342
25	Carrara Santo Stefano	1.828	1.815	40	10	59	—	98	1	916	889	1.805
26	Cartura	3.944	3.948	85	36	116	1	158	—	2.019	1.937	3.956
27	Casale di Scodòsia	4.212	4.188	93	45	75	4	257	—	2.022	2.036	4.058
28	Casalserugo	3.310	3.333	82	20	76	—	116	—	1.651	1.704	3.355
29	Castelbaldo	2.383	2.344	30	25	80	3	105	—	1.158	1.169	2.327
30	Cervarese Santa Croce	3.717	3.680	77	32	123	—	172	—	1.878	1.798	3.676
31	Cinto Euganeo	2.483	2.468	49	34	40	—	156	—	1.224	1.143	2.367
32	Cittadella	13.807	13.841	310	131	289	40	335	19	6.776	7.219	13.995
33	Codevigo	5.518	5.487	130	57	104	—	339	—	2.702	2.623	5.325

PADOVA

N. d'ordine	COMUNI	POPOLAZIONE RESIDENTE CENSITA al 15 ott. 1961	POPOLAZIONE RESIDENTE al 31 dic. 1961	ISCRIZIONI E CANCELLAZIONI ANAGRAFICHE NELL'ANNO 1962						POPOLAZIONE RESIDENTE al 31 dicembre 1962		
				Per movimento naturale		Per trasferimento di residenza				M	F	MF
				Nati vivi	Morti	Iscritti		Cancellati				
						da altro Comune	dal-l'e-stero	per altro Co-mune	per l'e-stero			
34	Conselve	6.885	6.877	130	79	260	3	305	—	3.319	3.567	6.886
35	Corrèzzola	6.000	5.960	117	69	177	4	365	—	2.862	2.962	5.824
36	Curtarolo	4.770	4.789	113	30	100	2	128	—	2.435	2.411	4.846
37	Este	15.651	15.659	292	178	579	9	585	—	7.654	8.122	15.776
38	Fontaniva	5.827	5.846	129	52	175	14	116	10	3.004	2.982	5.986
39	Galliera Veneta	5.236	5.253	108	50	40	3	62	7	2.472	2.813	5.285
40	Galzignano	4.304	4.305	94	38	82	—	168	—	2.150	2.125	4.275
41	Gazzo	3.215	3.188	59	22	95	—	221	—	1.585	1.514	3.099
42	Grantorto	3.049	3.046	58	33	61	4	88	—	1.540	1.508	3.048
43	Granze	1.746	1.741	34	16	111	—	140	—	881	849	1.730
44	Legnaro	5.066	5.079	97	55	108	—	141	—	2.580	2.508	5.088
45	Limena	3.774	3.783	91	35	172	—	130	—	1.992	1.889	3.881
46	Lorèggia	3.912	3.903	98	40	78	—	141	—	1.981	1.917	3.898
47	Lozzo Atestino	3.291	3.242	56	38	64	10	177	—	1.577	1.580	3.157
48	Maserà di Padova	4.660	4.671	101	43	139	1	169	—	2.385	2.315	4.700
49	Masi	2.184	2.165	39	24	48	—	116	—	1.026	1.086	2.112
50	Massanzago	2.792	2.746	52	21	47	—	99	—	1.392	1.333	2.725
51	Megliadino San Fidènzio	2.474	2.461	27	28	68	—	208	—	1.143	1.177	2.320
52	Megliadino San Vitale	2.361	2.363	44	27	38	5	143	—	1.079	1.201	2.280
53	Merlara	3.512	3.501	51	46	71	—	173	—	1.644	1.760	3.404
54	Mestrino	4.288	4.295	107	41	179	—	220	—	2.184	2.136	4.320
55	Monsèlice	16.368	16.435	302	185	519	13	615	6	8.161	8.302	16.463
56	Montagnana	10.557	10.553	162	127	270	10	479	2	4.916	5.471	10.387
57	Montegrotto Terme	5.964	6.016	133	53	318	8	173	—	3.116	3.133	6.249
58	Noventa Padovana	4.395	4.427	102	46	178	1	154	1	2.176	2.331	4.507
59	Ospedaletto Eugàneo	4.355	4.374	82	42	162	3	253	—	2.135	2.191	4.326
60	PADOVA	197.680	198.544	3.836	1.791	6.419	79	4.579	20	96.172	106.316	202.488
61	Pernùmia	3.468	3.449	79	27	77	—	122	—	1.716	1.740	3.456
62	Piacenza d'Àdige	2.410	2.346	48	37	99	1	190	—	1.072	1.195	2.267
63	Piazzola sul Brenta	10.018	10.011	234	107	236	6	357	—	4.966	5.057	10.023
64	Piombino Dese	6.270	6.294	160	56	154	15	143	1	3.193	3.230	6.423
65	Piove di Sacco	14.349	14.350	315	174	368	9	538	2	6.966	7.362	14.328
66	Polverara	2.113	2.112	47	31	52	—	100	—	1.015	1.065	2.080
67	Ponso	2.477	2.462	44	14	83	3	129	—	1.216	1.233	2.449
68	Pontelongo	4.164	4.120	77	47	104	—	211	—	1.963	2.080	4.043
69	Ponte San Nicolò	5.288	5.288	120	35	200	5	168	—	2.693	2.717	5.410
70	Pozzonovo	3.626	3.602	66	34	103	—	205	—	1.810	1.722	3.532
71	Rovolon	3.858	3.835	72	37	84	1	107	—	1.944	1.904	3.848
72	Rubano	4.775	4.865	118	41	293	6	276	—	2.519	2.446	4.965
73	Saccolongo	2.938	2.965	73	26	115	—	135	—	1.548	1.444	2.992
74	Saletto	2.869	2.849	45	36	81	2	132	4	1.384	1.421	2.805
75	San Giorgio delle Pertiche	5.643	5.627	113	52	141	4	176	—	2.810	2.847	5.657
76	San Giorgio in Bosco	4.691	4.691	87	28	48	5	135	—	2.343	2.325	4.668
77	San Martino di Lùpari	9.116	9.113	163	89	123	26	157	1	4.469	4.709	9.178
78	San Pietro in Gu	3.115	3.087	67	24	114	6	103	2	1.618	1.527	3.145
79	San Pietro Viminàrio	2.347	2.307	44	21	84	1	123	—	1.146	1.146	2.292
80	Santa Giustina in Colle	4.725	4.721	108	51	66	2	184	—	2.352	2.310	4.662
81	Santa Margherita d'Àdige	2.440	2.438	34	19	60	7	155	—	1.172	1.193	2.365

PADOVA-ROVIGO

N. d'ordine	COMUNI	POPOLAZIONE RESIDENTE CENSITA al 15 ott. 1961	POPOLAZIONE RESIDENTE al 31 dic. 1961	ISCRIZIONI E CANCELLAZIONI ANAGRAFICHE NELL'ANNO 1962						POPOLAZIONE RESIDENTE al 31 dicembre 1962		
				Per movimento naturale		Per trasferimento di residenza				M	F	MF
				Nati vivi	Morti	Iscritti		Cancellati				
						da altro Comune	dal l'estero	per altro Comune	per l'estero			
82	Sant'Angelo di Piove di Sacco	5.021	5.011	125	47	128	13	141	1	2.568	2.520	5.088
83	Sant'Elena	1.681	1.693	33	14	64	—	94	—	802	880	1.682
84	Sant'Urbano	3.293	3.198	89	34	79	—	239	—	1.552	1.541	3.093
85	Saonara	5.710	5.698	135	67	169	3	177	—	2.814	2.947	5.761
86	Selvazzano Dentro	6.217	6.282	158	57	413	1	269	—	3.321	3.207	6.528
87	Solesino	6.079	6.073	149	62	149	—	166	—	3.084	3.059	6.143
88	Stanghella	4.434	4.422	74	39	170	2	223	—	2.179	2.227	4.406
89	Teolo	6.693	6.692	132	60	175	6	331	—	3.379	3.235	6.614
90	Terrassa Padovana	2.146	2.145	47	19	64	—	147	—	1.039	1.051	2.090
91	Tombolo	5.559	5.576	101	55	64	12	93	—	2.746	2.859	5.605
92	Torrèglia	4.174	4.173	82	39	89	3	130	—	2.109	2.069	4.178
93	Trebasèleghe	7.106	7.095	169	78	197	—	249	—	3.596	3.538	7.134
94	Tribano	4.267	4.267	66	43	94	6	224	—	2.065	2.101	4.166
95	Urbana	2.182	2.154	30	20	55	1	127	—	1.033	1.060	2.093
96	Veggiano	2.198	2.156	47	16	100	1	149	—	1.088	1.051	2.139
97	Vescovana	2.034	2.006	44	14	88	—	126	—	988	1.010	1.998
98	Vighizzolo d'Este	1.387	1.343	32	10	37	—	103	—	647	652	1.299
99	Vigodarzere	7.006	7.006	173	60	148	—	140	—	3.584	3.543	7.127
100	Vigonza	11.458	11.505	265	99	393	2	299	—	5.935	5.832	11.767
101	Villa del Conte	3.676	3.659	85	44	86	3	107	3	1.863	1.816	3.679
102	Villa Estense	2.917	2.882	43	31	67	7	134	—	1.402	1.432	2.834
103	Villafranca Padovana	4.448	4.415	97	32	137	—	173	—	2.290	2.154	4.444
104	Villanova di Camposampiero	3.865	3.852	92	38	104	1	95	—	1.961	1.955	3.916
105	Vo.	3.735	3.724	73	29	75	13	124	—	1.917	1.815	3.732
	PROVINCIA	694.017	694.222	14.237	6.556	21.009	478	24.344	87	343.038	355.921	698.959

PROVINCIA DI ROVIGO

1	Àdria	26.027	25.875	440	286	804	9	1.832	—	12.068	12.942	25.010
2	Ariano nel Polèsine	8.333	8.279	124	83	255	—	791	—	3.903	3.881	7.784
3	Arquà Polèsine	3.671	3.644	70	48	143	—	229	—	1.736	1.844	3.580
4	Badia Polèsine	10.733	10.686	138	152	399	14	504	—	5.122	5.459	10.581
5	Bagnolo di Po	2.329	2.317	29	23	92	—	204	—	1.089	1.122	2.211
6	Bergantino	3.270	3.240	49	40	92	2	125	—	1.568	1.650	3.218
7	Bosaro	1.743	1.731	24	19	75	—	97	—	835	879	1.714
8	Calto	1.302	1.268	16	14	48	2	82	—	608	630	1.238
9	Canaro	3.785	3.804	72	27	129	—	245	—	1.843	1.890	3.733
10	Canda	1.438	1.442	25	13	69	—	114	—	692	717	1.409
11	Castelguglielmo	2.690	2.671	29	19	99	—	215	—	1.261	1.304	2.565
12	Castelmassa	4.898	4.882	64	51	196	2	201	—	2.355	2.537	4.892
13	Castelnovo Bariano	4.759	4.725	66	53	170	—	316	—	2.234	2.358	4.592
14	Ceneselli	3.166	3.151	50	32	88	—	212	—	1.509	1.536	3.045
15	Ceregnano	4.730	4.738	77	35	148	—	323	—	2.278	2.327	4.605
16	Contarina	8.663	8.593	169	88	340	8	944	8	4.019	4.051	8.070
17	Còrbola	3.612	3.556	55	44	160	1	269	—	1.737	1.722	3.459
18	Costa di Rovigo	3.550	3.526	64	38	151	1	197	—	1.724	1.783	3.507

ROVIGO-UDINE

N. d'ordine	COMUNI	POPOLAZIONE RESIDENTE CENSITA al 15 ott. 1961	POPOLAZIONE RESIDENTE al 31 dic. 1961	ISCRIZIONI E CANCELLAZIONI ANAGRAFICHE NELL'ANNO 1962						POPOLAZIONE RESIDENTE al 31 dicembre 1962		
				Per movimento naturale		Per trasferimento di residenza				M	F	MF
				Nati vivi	Morti	Iscritti		Cancellati				
						da altro Comune	dal l'estero	per altro Comune	per l'estero			
19	Crespino	3.826	3.796	66	42	83	—	210	—	1.840	1.853	3.693
20	Donada	6.489	6.470	107	66	213	3	578	—	3.032	3.117	6.149
21	Ficarolo	3.559	3.537	50	52	79	—	205	—	1.654	1.755	3.409
22	Fiesso Umbertiano	4.799	4.802	62	42	143	—	264	—	2.260	2.441	4.701
23	Frassinelle Polèsine	2.298	2.249	41	23	75	—	74	—	1.144	1.124	2.268
24	Frattra Polèsine	3.719	3.698	53	36	182	—	459	—	1.604	1.834	3.438
25	Gaiba	1.433	1.424	28	17	28	—	102	—	670	691	1.361
26	Gavello	2.671	2.675	53	29	88	1	204	—	1.278	1.306	2.584
27	Giacciano con Baruchella	3.332	3.308	49	41	108	9	178	—	1.604	1.651	3.255
28	Guarda Veneta	1.925	1.922	34	13	71	1	171	—	923	921	1.844
29	Lendinara	14.521	14.572	235	137	502	10	753	54	7.023	7.352	14.375
30	Loreo	4.604	4.623	88	53	128	—	413	—	2.132	2.241	4.373
31	Lùsia	3.679	3.679	61	26	110	—	174	—	1.858	1.792	3.650
32	Melara	2.718	2.717	29	38	89	—	156	7	1.319	1.315	2.634
33	Occhiobello	5.465	5.497	92	55	353	—	286	—	2.803	2.798	5.601
34	Papozze	3.404	3.388	50	41	60	1	301	—	1.547	1.610	3.157
35	Pettorazza Grimani	2.494	2.416	43	23	56	—	200	—	1.145	1.147	2.292
36	Pincara	2.061	2.043	37	23	79	—	129	—	974	1.033	2.007
37	Polesella	3.792	3.749	52	38	150	2	216	—	1.793	1.906	3.699
38	Pontèchio Polèsine	1.811	1.814	26	12	84	—	94	—	880	938	1.818
39	Porto Tolle	13.976	13.845	299	86	327	—	1.177	—	6.721	6.487	13.208
40	Rosolina	4.320	4.320	86	38	92	—	213	—	2.138	2.109	4.247
41	ROVIGO	45.649	45.558	820	408	2.470	13	1.782	—	22.376	24.295	46.671
42	Salara	1.759	1.758	27	27	48	—	146	—	785	875	1.660
43	San Bellino	1.722	1.697	37	16	64	2	140	5	818	821	1.639
44	San Martino di Venezze	4.734	4.672	95	41	87	3	324	—	2.216	2.276	4.492
45	Stienta	3.349	3.371	43	38	105	—	181	—	1.625	1.675	3.300
46	Tàglio di Po	8.636	8.655	165	90	328	—	732	—	4.238	4.088	8.326
47	Trecenta	4.960	4.946	64	82	161	—	313	—	2.295	2.481	4.776
48	Villadose	5.200	5.147	117	49	199	—	450	—	2.477	2.487	4.964
49	Villamarzana	1.733	1.706	30	17	70	—	100	—	812	877	1.689
50	Villanova del Ghebbo	2.160	2.170	33	14	113	—	209	—	1.046	1.047	2.093
51	Villanova Marchesana	2.314	2.295	42	24	37	—	204	—	1.092	1.054	2.146
	PROVINCIA	277.811	276.647	4.675	2.802	10.240	84	18.038	74	132.703	138.029	270.732

PROVINCIA DI UDINE

1	Aiello del Friuli	2.324	2.318	38	32	40	4	29	—	1.151	1.188	2.339
2	Amaro	960	963	10	18	25	3	36	—	453	494	947
3	Ampezzo	2.128	2.116	20	22	44	—	58	—	1.048	1.052	2.100
4	Andrèis	858	856	2	13	11	—	17	—	384	455	839
5	Aquilèia	3.331	3.292	42	37	99	—	153	—	1.658	1.585	3.243
6	Arba	1.641	1.650	14	18	40	—	63	7	780	836	1.616
7	Arta	2.919	2.912	35	27	51	12	83	—	1.387	1.513	2.900
8	Artegna	3.701	3.669	38	63	120	17	144	—	1.790	1.847	3.637
9	Arzene	1.757	1.755	25	25	70	3	86	—	909	833	1.742
10	Attimis	2.911	2.915	27	51	41	—	115	1	1.488	1.328	2.816

UDINE

N. d'ordine	COMUNI	POPOLAZIONE RESIDENTE CENSITA al 15 ott. 1961	POPOLAZIONE RESIDENTE al 31 dic. 1961	ISCRIZIONI E CANCELLAZIONI ANAGRAFICHE NELL'ANNO 1962						POPOLAZIONE RESIDENTE al 31 dicembre 1962		
				Per movimento naturale		Per trasferimento di residenza				M	F	MF
				Nati vivi	Morti	Iscritti		Cancellati				
						da altro Comune	dal-l'e-sterò	per altro Co-mune	per l'e-sterò			
11	Aviano	8.401	8.419	120	116	191	32	185	5	4.242	4.214	8.456
12	Azzano Dècimo	8.714	8.719	120	83	328	62	349	—	4.361	4.436	8.797
13	Bagnària Arsa	3.107	3.074	53	37	65	13	128	—	1.555	1.485	3.040
14	Bàrcis	843	834	5	14	16	—	56	2	396	387	783
15	Basiliano	5.621	5.624	80	67	96	23	142	35	2.710	2.869	5.579
16	Bertiolo	3.061	3.036	48	40	62	13	72	21	1.545	1.481	3.026
17	Biciniccò	1.894	1.869	25	16	32	—	74	—	938	898	1.836
18	Bordano	1.430	1.427	19	12	10	1	38	2	712	693	1.405
19	Brugnera	5.385	5.420	98	37	172	10	168	1	2.812	2.682	5.494
20	Budòia	2.622	2.613	25	35	29	7	85	—	1.193	1.361	2.554
21	Bùia	7.383	7.380	110	114	141	24	175	—	3.611	3.755	7.366
22	Bùttrio	2.972	2.971	40	25	84	6	72	2	1.513	1.489	3.002
23	Camino al Tagliamento	2.200	2.183	23	26	31	—	120	59	1.006	1.026	2.032
24	Campofòrmido	4.261	4.258	64	52	125	8	180	1	2.064	2.158	4.222
25	Campolongo al Torre	939	934	9	14	24	—	36	—	452	465	917
26	Càneva	6.830	6.863	120	79	100	24	155	30	3.358	3.485	6.843
27	Carlino	2.285	2.274	35	23	43	4	134	14	1.158	1.027	2.185
28	Casarsa della Delizia	6.109	6.136	103	67	280	32	229	—	3.106	3.149	6.255
29	Cassacco	2.684	2.667	30	27	47	6	50	48	1.266	1.359	2.625
30	Castelnovo del Friuli	2.054	2.048	16	24	15	5	96	—	970	994	1.964
31	Castions di Strada	4.019	4.032	70	37	100	3	112	1	2.083	1.972	4.055
32	Cavasso Nuovo	1.748	1.723	14	18	44	18	44	2	815	920	1.735
33	Cavazzo Càrnico	1.532	1.529	10	12	29	4	55	—	731	774	1.505
34	Cercivento	1.132	1.130	15	18	13	—	21	—	557	562	1.119
35	Cervignano del Friuli	8.824	8.808	144	83	423	15	354	4	4.394	4.555	8.949
36	Chions	3.561	3.530	58	42	124	44	250	11	1.744	1.709	3.453
37	Chiòpris-Viscone	700	681	8	12	19	4	16	—	333	351	684
38	Chiusaforte	1.681	1.692	17	36	51	—	101	—	818	805	1.623
39	Cimolàis	924	921	16	10	15	1	86	—	428	429	857
40	Cividale del Friuli	10.799	10.793	146	143	344	20	359	9	5.283	5.509	10.792
41	Clàut	2.366	2.357	37	26	22	—	119	6	1.179	1.086	2.265
42	Clauzetto	1.472	1.470	15	15	15	—	55	—	669	761	1.430
43	Codròipo	11.790	11.788	172	158	338	61	368	83	5.772	5.978	11.750
44	Colloredo di Monte Albano	2.482	2.478	21	27	48	5	79	—	1.266	1.180	2.446
45	Comeglians	1.619	1.615	17	23	29	2	47	—	766	827	1.593
46	Cordenons	9.744	9.802	158	109	369	66	220	39	4.716	5.311	10.027
47	Cordovado	2.420	2.456	42	28	99	11	116	13	1.248	1.203	2.451
48	Corno di Rosazzo	2.159	2.178	34	19	56	—	63	—	1.116	1.070	2.186
49	Coseano	2.524	2.521	34	22	32	14	56	1	1.221	1.301	2.522
50	Dignano	2.806	2.800	36	28	26	3	59	2	1.352	1.424	2.776
51	Dogna	764	764	7	17	4	—	11	—	357	390	747
52	Drèncchia	1.128	1.130	11	11	15	—	64	—	566	515	1.081
53	Enemonzo	1.716	1.714	15	24	49	10	33	11	844	876	1.720
54	Erto e Casso	1.931	1.927	33	22	36	—	134	—	937	903	1.840
55	Faèdis	4.100	4.085	59	65	50	22	98	7	2.092	1.954	4.046
56	Fagagna	5.789	5.780	98	64	125	5	161	—	2.896	2.887	5.783
57	Fanna	1.895	1.888	18	29	72	17	78	—	892	996	1.888

UDINE

N. d'ordine	COMUNI	POPOLAZIONE RESIDENTE CENSITA al 15 ott. 1961	POPOLAZIONE RESIDENTE al 31 dic. 1961	ISCRIZIONI E CANCELLAZIONI ANAGRAFICHE NELL'ANNO 1962						POPOLAZIONE RESIDENTE al 31 dicembre 1962		
				Per movimento naturale		Per trasferimento di residenza				M	F	MF
				Nati vivi	Morti	Iscritti		Cancellati				
						da altro Comune	dal-l'e-stero	per altro Co-mune	per l'e-stero			
58	Fiume Vèneto	6.338	6.381	109	79	240	109	158	4	3.263	3.335	6.598
59	Fiomicello	4.215	4.232	70	45	95	3	144	—	2.176	2.035	4.211
60	Flaibano	1.770	1.774	28	29	17	4	39	—	840	915	1.755
61	Fontanafredda	6.574	6.606	105	64	227	71	202	3	3.424	3.316	6.740
62	Forgària nel Friuli	2.803	2.805	24	42	25	3	53	—	1.363	1.399	2.762
63	Forni Avoltri	1.449	1.451	23	22	75	—	73	1	746	707	1.453
64	Forni di Sopra	1.804	1.795	21	23	12	10	51	—	821	943	1.764
65	Forni di Sotto	1.406	1.420	6	19	17	—	43	—	659	722	1.381
66	Frisanco	1.193	1.191	8	20	13	—	51	6	509	626	1.135
67	Gemona del Friuli	12.534	12.521	196	131	272	36	343	8	5.960	6.583	12.543
68	Gonars	4.539	4.537	77	43	128	10	124	—	2.328	2.257	4.585
69	Grimacco	1.645	1.644	16	24	12	—	54	—	830	764	1.594
70	Latisana	9.620	9.666	153	78	277	22	348	1	4.840	4.851	9.691
71	Làuco	2.127	2.123	27	35	13	—	36	6	1.035	1.051	2.086
72	Lestizza	4.322	4.310	66	49	63	20	121	—	2.052	2.237	4.289
73	Lignano Sabbiadoro	2.727	2.779	62	13	233	19	135	18	1.498	1.429	2.927
74	Ligosullo	404	406	7	4	6	—	24	—	185	206	391
75	Lusèvera	1.910	1.901	19	26	20	13	71	—	896	960	1.856
76	Magnano in Riviera	2.473	2.469	28	28	47	12	86	3	1.199	1.240	2.439
77	Majano	5.915	5.902	72	78	119	22	165	—	2.909	2.963	5.872
78	Malborghetto-Valbruna	1.436	1.420	19	14	40	—	64	7	714	680	1.394
79	Maniago	8.262	8.290	132	96	236	43	253	103	3.956	4.293	8.249
80	Manzano	5.682	5.756	100	48	166	4	105	—	2.916	2.957	5.873
81	Marano Lagunare	2.697	2.699	69	19	54	4	67	—	1.428	1.312	2.740
82	Martignacco	5.201	5.168	88	44	112	15	132	—	2.547	2.660	5.207
83	Meduno	2.150	2.154	31	32	33	—	63	2	1.016	1.105	2.121
84	Mereto di Tomba	3.371	3.364	53	38	32	20	89	—	1.655	1.687	3.342
85	Moggio Udinese	3.421	3.424	29	44	78	9	114	5	1.589	1.788	3.377
86	Moimacco	1.039	1.034	14	12	18	1	45	—	498	512	1.010
87	Montenars	1.065	1.061	13	12	6	2	57	4	485	524	1.009
88	Montereale Valcellina	4.992	4.991	53	53	80	9	176	1	2.358	2.545	4.903
89	Morsano al Tagliamento	3.432	3.411	33	48	76	11	153	—	1.658	1.672	3.330
90	Mortegliano	5.088	5.052	78	67	68	26	149	1	2.505	2.502	5.007
91	Moruzzo	2.025	2.009	29	20	50	2	101	3	1.016	950	1.966
92	Muzzana del Turgnano	2.569	2.567	40	28	66	—	150	—	1.283	1.212	2.495
93	Nimis	3.599	3.579	49	81	58	19	152	23	1.674	1.775	3.449
94	Osoppo	2.810	2.813	39	41	51	2	93	2	1.356	1.413	2.769
95	Ovaro	3.891	3.873	50	46	35	1	113	—	1.856	1.944	3.800
96	Pagnacco	2.907	2.915	34	35	41	1	78	—	1.419	1.459	2.878
97	Palazzolo dello Stella	3.979	3.945	70	24	131	7	262	8	2.014	1.845	3.859
98	Palmanova	5.882	5.844	102	85	280	4	295	1	2.759	3.090	5.849
99	Paluzza	4.116	4.123	57	53	86	7	88	—	2.083	2.049	4.132
100	Pasian di Prato	5.834	5.886	106	51	423	25	272	10	3.143	2.964	6.107
101	Pasiano di Pordenone	6.632	6.542	121	62	210	18	446	2	3.189	3.192	6.381
102	Paularo	4.004	4.012	81	37	86	20	99	—	2.027	2.036	4.063
103	Pavia di Udine	4.450	4.397	69	48	95	10	169	9	2.215	2.130	4.345
104	Pinzano al Tagliamento	2.242	2.239	30	38	35	6	69	—	1.048	1.155	2.203
105	Pocènia	2.734	2.747	33	19	59	—	111	20	1.400	1.289	2.689

UDINE

N. d'ordine	COMUNI	POPOLAZIONE RESIDENTE CENSITA al 15 ott. 1961	POPOLAZIONE RESIDENTE al 31 dic. 1961	ISCRIZIONI E CANCELLAZIONI ANAGRAFICHE NELL'ANNO 1962								POPOLAZIONE RESIDENTE al 31 dicembre 1962		
				Per movimento naturale		Per trasferimento di residenza						M	F	MF
				Nati vivi	Morti	Iscritti			Cancellati					
						da altro Comune	dal-l'e-sterò		per altro Co-mune	per l'e-sterò				
106	Polcenigo	4.032	3.995	48	58	78	21	119	—	1.937	2.028	3.965		
107	Pontebba	3.561	3.563	60	38	121	1	170	6	1.772	1.759	3.531		
108	Porcia	7.374	7.454	129	73	431	30	193	1	3.878	3.899	7.777		
109	Pordenone	34.055	34.305	594	292	1.640	117	1.004	20	16.975	18.365	35.340		
110	Porpetto	2.813	2.809	63	26	66	1	71	1	1.519	1.322	2.841		
111	Povoletto	4.572	4.544	72	51	75	4	154	1	2.304	2.185	4.489		
112	Pozzuolo del Friuli	6.203	6.238	74	87	155	17	187	2	3.088	3.120	6.208		
113	Pradamano	2.246	2.244	45	26	40	1	41	—	1.117	1.146	2.263		
114	Prata di Pordenone	5.031	5.032	93	40	108	9	161	14	2.539	2.488	5.027		
115	Prato Càrnico	2.218	2.199	20	39	22	7	48	—	1.028	1.133	2.161		
116	Pravisdòmini	2.562	2.558	51	28	75	2	150	59	1.220	1.229	2.449		
117	Preccenico	2.108	2.055	31	36	70	18	160	3	990	985	1.975		
118	Premariacco	3.288	3.261	50	43	105	2	102	4	1.646	1.623	3.269		
119	Preone	543	541	7	11	6	2	25	—	260	260	520		
120	Prepotto	1.536	1.530	12	20	33	3	78	—	817	663	1.480		
121	Pùlfero	3.306	3.297	29	44	38	—	105	—	1.659	1.556	3.215		
122	Ragogna	3.257	3.249	29	50	35	6	81	—	1.566	1.622	3.188		
123	Ravaseletto	1.332	1.319	15	17	6	1	58	—	632	634	1.266		
124	Raveo	735	741	8	12	8	—	43	2	324	376	700		
125	Reana del Roiale	4.866	4.846	72	60	122	10	96	5	2.302	2.587	4.889		
126	Remanzacco	3.771	3.758	65	41	105	6	72	3	1.956	1.862	3.818		
127	Rèsia	2.830	2.818	40	47	44	12	144	—	1.341	1.382	2.723		
128	Resiutta	613	610	5	9	25	1	37	—	292	303	595		
129	Rigolato	1.910	1.890	16	30	19	—	48	—	909	938	1.847		
130	Rive d'Arcano	2.781	2.776	40	24	62	8	78	—	1.375	1.409	2.784		
131	Rivignano	4.053	4.033	65	48	116	18	193	33	1.988	1.970	3.958		
132	Rònychis	2.257	2.280	36	26	44	1	116	—	1.184	1.035	2.219		
133	Roveredo in Piano	1.602	1.587	25	24	93	11	69	12	792	819	1.611		
134	Ruda	3.130	3.094	36	41	89	—	95	—	1.585	1.498	3.083		
135	Sacile	13.316	13.367	259	151	492	45	441	8	6.763	6.800	13.563		
136	San Daniele del Friuli	6.757	6.752	95	102	154	15	186	10	3.300	3.418	6.718		
137	San Giòrgio della Richin- velda	4.631	4.615	71	57	69	14	120	—	2.312	2.280	4.592		
138	San Giòrgio di Nogaro	6.967	6.943	101	74	253	33	222	4	3.556	3.474	7.030		
139	San Giovanni al Natisone	3.820	3.838	66	40	99	4	79	—	1.968	1.920	3.888		
140	San Leonardo	2.077	2.049	22	34	52	5	102	—	992	1.000	1.992		
141	San Martino al Taglia- mento	1.608	1.610	18	10	49	10	100	—	790	787	1.577		
142	San Pietro al Natisone	2.842	2.835	32	34	50	12	120	24	1.364	1.387	2.751		
143	San Quirino	3.252	3.237	64	42	161	15	171	11	1.623	1.630	3.253		
144	Santa Maria la Longa	2.286	2.252	25	15	94	3	157	—	1.094	1.108	2.202		
145	San Vito al Tagliamento	11.298	11.294	170	169	289	56	287	—	5.636	5.717	11.353		
146	San Vito al Torre	1.558	1.567	21	12	26	—	58	—	784	760	1.544		
147	San Vito di Fagagna	1.739	1.742	27	18	15	—	35	—	854	877	1.731		
148	Sàuris	738	738	15	8	8	—	19	2	384	348	732		
149	Savogna	1.741	1.737	16	23	15	4	54	—	863	832	1.695		
150	Sedegliano	4.849	4.847	55	65	59	23	115	3	2.400	2.401	4.801		
151	Sequals	2.055	2.049	21	25	50	10	82	—	966	1.057	2.023		

N. d'ordine	COMUNI	POPOLAZIONE RESIDENTE CENSITA al 15 ott. 1961	POPOLAZIONE RESIDENTE al 31 dic. 1961	ISCRIZIONI E CANCELLAZIONI ANAGRAFICHE NELL'ANNO 1962						POPOLAZIONE RESIDENTE al 31 dicembre 1962		
				Per movimento naturale		Per trasferimento di residenza				M	F	MF
				Nati vivi	Morti	Iscritti		Cancellati				
						da altro Comune	dal-l'e-sterò	per altro Co-mune	per l'e-sterò			
152	Sesto al Règhena	5.555	5.493	63	46	146	21	256	2	2.706	2.713	5.419
153	Socchieve.	2.002	1.996	21	33	30	—	49	1	969	995	1.964
154	Spilimbergo	9.258	9.241	153	104	332	51	393	2	4.509	4.769	9.278
155	Stregna	1.554	1.551	20	21	4	—	53	—	748	753	1.501
156	Sutrio	1.751	1.750	17	19	20	1	37	4	842	886	1.728
157	Taipana	2.258	2.246	20	34	36	67	98	—	1.175	1.062	2.237
158	Talmassons	4.583	4.578	72	65	61	28	103	4	2.257	2.310	4.567
159	Tapogliano	594	593	8	13	6	—	13	—	288	293	581
160	Tarcento	10.115	10.128	142	133	173	44	245	48	4.731	5.330	10.061
161	Tarvisio	6.845	6.868	115	56	345	25	442	4	3.584	3.267	6.851
162	Tavagnacco	6.723	6.777	98	85	269	22	149	13	3.433	3.486	6.919
163	Teor	2.657	2.630	45	35	75	13	110	—	1.326	1.292	2.618
164	Terzo d'Aquileia	2.354	2.318	25	21	112	3	149	34	1.169	1.085	2.254
165	Tolmezzo.	9.114	9.134	156	86	342	39	368	1	4.511	4.705	9.216
166	Torreano	2.918	2.889	33	31	8	4	65	1	1.479	1.358	2.837
167	Torviscosa	3.846	3.887	64	17	159	16	118	7	2.038	1.946	3.984
168	Tramonti di Sopra	1.251	1.247	12	18	39	4	35	5	607	637	1.244
169	Tramonti di Sotto	1.371	1.354	16	20	14	3	56	10	642	659	1.301
170	Trasàghis	3.401	3.400	36	45	45	1	101	—	1.689	1.647	3.336
171	Travèsio	1.942	1.936	20	24	48	12	44	1	934	1.013	1.947
172	Treppo Carnico	1.318	1.321	18	19	10	2	80	—	617	635	1.252
173	Treppo Grande	2.355	2.343	21	40	52	8	69	1	1.119	1.195	2.314
174	Tricèsimo	5.743	5.725	71	46	152	38	140	8	2.826	2.966	5.792
175	Trivignano Udinese	1.892	1.881	29	21	50	—	78	—	954	907	1.861
176	UDINE	86.188	86.649	1.282	859	3.486	231	2.741	76	41.170	46.802	87.972
177	Valvasone	2.262	2.276	41	24	91	31	90	3	1.139	1.183	2.322
178	Varmo	3.762	3.746	48	52	66	20	116	2	1.885	1.825	3.710
179	Venzone	3.167	3.170	40	47	60	—	84	—	1.537	1.602	3.139
180	Verzègnis	1.608	1.601	18	21	23	5	34	—	789	803	1.592
181	Villa Santina	2.093	2.103	38	27	56	—	67	—	1.004	1.099	2.103
182	Villa Vicentina	1.256	1.244	31	11	102	—	147	—	620	599	1.219
183	Visco	768	777	15	13	47	—	27	—	429	370	799
184	Vito d'Asio	2.215	2.204	26	26	36	5	43	1	1.048	1.153	2.201
185	Vivaro.	1.389	1.386	10	15	16	6	53	—	639	711	1.350
186	Zòppola	6.401	6.455	106	78	225	51	253	1	3.231	3.274	6.505
187	Zùglio	1.052	1.047	13	11	5	4	25	3	523	507	1.030
	PROVINCIA	767.908	768.057	11.289	8.795	22.102	2567	25.950	1128	378.242	389.900	768.142

PROVINCIA DI GORIZIA

1	Capriva del Friuli	1.456	1.447	23	15	33	2	57	—	693	740	1.433
2	Cormons	7.766	7.733	99	107	212	1	236	1	3.676	4.025	7.701
3	Doberdò del Lago	1.399	1.401	18	8	58	5	63	2	736	673	1.409
4	Dolegna del Còllo	961	947	17	10	35	1	72	2	510	406	916
5	Farra d'Isonzo	1.700	1.708	14	15	39	—	86	—	803	857	1.660
6	Fogliano Redipùglia	2.705	2.705	57	34	74	3	72	1	1.337	1.395	2.732
7	GORIZIA	42.187	42.422	591	558	1.565	104	1.073	38	20.072	22.941	43.013
8	Gradisca d'Isonzo	5.494	5.519	84	51	269	4	232	1	2.699	2.893	5.592

GORIZIA-TRIESTE-PIACENZA

N. d'ordine	COMUNI	POPOLAZIONE RESIDENTE CENSITA al 15 ott. 1961	POPOLAZIONE RESIDENTE al 31 dic. 1961	ISCRIZIONI E CANCELLAZIONI ANAGRAFICHE NELL'ANNO 1962						POPOLAZIONE RESIDENTE al 31 dicembre 1962		
				Per movimento naturale		Per trasferimento di residenza				M	F	MF
				Nati vivi	Morti	Iscritti		Cancellati				
						da altro Comune	dal-l'e-stero	per altro Co-mune	per l'e-stero			
9	Grado	9.666	9.643	154	92	260	29	398	4	4.768	4.824	9.592
10	Mariano del Friuli	1.751	1.749	15	17	39	—	46	3	849	888	1.737
11	Medea	1.013	1.018	11	16	22	1	46	—	481	509	990
12	Monfalcone	26.818	26.786	334	236	718	48	797	13	12.868	13.972	26.840
13	Moraro	626	624	7	8	26	—	8	—	306	335	641
14	Mossa	1.522	1.527	22	17	31	3	56	—	730	780	1.510
15	Romans d'Isonzo	3.060	3.058	55	32	51	1	98	—	1.483	1.552	3.035
16	Ronchi dei Legionari	9.343	9.331	138	88	324	16	203	2	4.600	4.916	9.516
17	Sagrado	2.512	2.517	39	24	92	3	88	1	1.294	1.244	2.538
18	San Canzian d'Isonzo	5.060	5.061	70	51	144	—	200	—	2.524	2.500	5.024
19	San Floriano del Còllo	924	929	18	16	28	—	59	3	456	441	897
20	San Lorenzo di Mossa	1.214	1.215	20	18	69	1	49	—	604	634	1.238
21	San Pier d'Isonzo	1.803	1.794	23	17	53	1	52	2	909	891	1.800
22	Savogna d'Isonzo	1.788	1.793	28	28	49	3	57	—	894	894	1.788
23	Staranzano	3.293	3.308	57	27	161	7	135	5	1.716	1.650	3.366
24	Turriaco	2.265	2.280	40	23	31	—	52	—	1.144	1.132	2.276
25	Villesse	1.419	1.422	20	18	31	—	48	—	692	715	1.407
	PROVINCIA	137.745	137.937	1.954	1.526	4.414	233	4.283	78	66.844	71.807	138.651

PROVINCIA DI TRIESTE

1	Duino Aurisina	6.151	6.177	92	58	251	23	216	8	3.129	3.132	6.261
2	Monrupino	640	643	7	7	21	1	26	—	342	297	639
3	Muggia	12.638	12.726	142	150	388	79	352	2	6.358	6.473	12.831
4	San Dorligo della Valle	5.175	5.187	68	58	102	20	148	2	2.577	2.592	5.169
5	Sgonico	1.318	1.316	16	13	24	4	38	—	660	649	1.309
6	TRIESTE	272.723	272.856	2.873	3.815	4.479	1143	2.979	109	127.682	146.766	274.448
	PROVINCIA	298.645	298.905	3.198	4.101	5.265	1270	3.759	121	140.748	159.909	300.657

PROVINCIA DI PIACENZA

1	Agazzano	2.590	2.560	37	24	150	1	190	—	1.291	1.243	2.534
2	Alseno	4.933	4.963	71	60	320	5	424	—	2.420	2.455	4.875
3	Besenzone	1.894	1.860	29	17	191	—	207	—	966	890	1.856
4	Bèttola	6.499	6.457	69	75	123	15	286	3	3.245	3.055	6.300
5	Bòbbio	5.884	5.847	70	70	116	4	173	—	2.904	2.890	5.794
6	Borgonovo Val Tidone	6.966	6.910	68	132	309	6	418	2	3.344	3.397	6.741
7	Cadeo	4.206	4.163	51	41	409	7	449	3	2.094	2.043	4.137
8	Calendasco	3.294	3.287	42	48	196	—	299	—	1.554	1.624	3.178
9	Caminata	524	518	5	6	14	—	42	—	246	243	489
10	Caorso	4.909	4.885	57	55	251	1	282	—	2.417	2.440	4.857
11	Carpaneto Piacentino	6.823	6.756	89	104	331	5	472	—	3.328	3.277	6.605
12	Castell'Arquato	5.624	5.556	75	65	205	3	391	13	2.649	2.721	5.370
13	Castel San Giovanni	10.255	10.277	122	137	507	4	462	—	4.997	5.314	10.311
14	Castelvetro Piacentino	5.264	5.277	64	71	272	—	341	—	2.579	2.622	5.201
15	Cerignale	772	762	8	10	12	3	26	—	409	340	749
16	Coli	2.196	2.177	28	24	22	6	124	—	1.097	988	2.085
17	Corte Brugnatella	1.593	1.577	16	20	38	—	102	—	814	695	1.509

PIACENZA-PARMA

N. d'ordine	COMUNI	POPOLAZIONE RESIDENTE CENSITA al 15 ott. 1961	POPOLAZIONE RESIDENTE al 31 dic. 1961	ISCRIZIONI E CANCELLAZIONI ANAGRAFICHE NELL'ANNO 1962								POPOLAZIONE RESIDENTE al 31 dicembre 1962		
				Per movimento naturale		Per trasferimento di residenza						M	F	MF
				Nati vivi	Morti	Iscritti		Cancellati		da altro Comune	dal l'estero			
18	Cortemaggiore	6.070	5.973	98	54	461	4	482	—	2.989	3.011	6.000		
19	Farini d'Olmo	5.021	4.998	53	56	52	38	308	—	2.489	2.288	4.777		
20	Ferriere	5.493	5.482	32	81	60	1	229	—	2.739	2.526	5.265		
21	Fiorenzuola d'Arda	12.904	12.949	206	156	758	17	638	3	6.402	6.731	13.133		
22	Gazzola	2.341	2.282	21	30	143	—	212	—	1.143	1.061	2.204		
23	Gossolengo	3.065	3.022	44	30	205	—	313	—	1.487	1.441	2.928		
24	Gagnano Trebbiense	3.622	3.537	37	41	246	—	263	—	1.741	1.775	3.516		
25	Gropparello	4.757	4.701	54	47	79	13	278	—	2.374	2.148	4.522		
26	Lugagnano Val d'Arda	5.259	5.235	52	53	127	7	216	1	2.642	2.509	5.151		
27	Monticelli d'Ongina	6.562	6.515	94	83	389	—	349	—	3.250	3.316	6.566		
28	Morfasso	3.730	3.708	34	41	34	2	73	1	1.938	1.725	3.663		
29	Nibbiano	3.600	3.579	46	49	123	1	222	—	1.722	1.756	3.478		
30	Ottone	2.367	2.356	16	29	32	—	147	—	1.160	1.068	2.228		
31	Pecorara	2.817	2.818	39	32	28	—	198	—	1.470	1.185	2.655		
32	PIACENZA	88.541	89.443	1.248	977	4.306	107	2.760	57	43.552	47.758	91.310		
33	Pianello Val Tidone	3.334	3.277	37	37	111	1	167	6	1.651	1.565	3.216		
34	Piozzano	1.714	1.677	17	14	46	—	99	—	855	772	1.627		
35	Podenzano	5.173	5.214	74	57	360	1	380	—	2.635	2.577	5.212		
36	Ponte dell'Òlio	5.441	5.476	66	62	190	10	275	—	2.748	2.657	5.405		
37	Pontenure	4.653	4.632	65	49	363	4	311	—	2.361	2.343	4.704		
38	Rivergato	4.298	4.237	49	48	175	7	243	1	2.125	2.051	4.176		
39	Rottofreno	5.786	5.753	73	70	413	—	351	—	2.897	2.921	5.818		
40	San Giòrgio Piacentino	4.883	4.840	50	50	290	5	370	—	2.435	2.330	4.765		
41	San Pietro in Cerro	2.092	2.031	31	13	188	—	280	—	988	969	1.957		
42	Sarmato	2.753	2.775	48	35	191	1	152	—	1.431	1.397	2.828		
43	Travo	3.787	3.738	35	39	69	—	212	—	1.862	1.729	3.591		
44	Vernasca	5.041	4.982	62	63	62	4	246	—	2.497	2.304	4.801		
45	Vigolzone	3.762	3.726	29	35	172	8	237	—	1.816	1.847	3.663		
46	Villanova sull'Arda	3.013	2.974	29	30	213	—	275	—	1.476	1.435	2.911		
47	Zerba	541	537	4	11	7	—	28	—	262	247	509		
48	Ziano Piacentino	4.413	4.390	43	63	133	—	176	—	2.219	2.108	4.327		
	PROVINCIA	291.059	290.689	3.687	3.394	13.492	291	15.178	90	143.710	145.787	289.497		

PROVINCIA DI PARMA

1	Albareto	3.472	3.442	39	36	41	8	153	188	1.592	1.561	3.153
2	Bardi	5.886	5.861	46	59	50	7	148	1	2.841	2.915	5.756
3	Bedònia	6.704	6.677	59	80	68	12	208	—	3.228	3.300	6.528
4	Berceto	5.185	5.104	46	59	93	1	297	—	2.449	2.439	4.888
5	Bore	2.019	2.013	22	24	33	6	88	6	1.040	916	1.956
6	Borgo Val di Taro	9.706	9.681	76	99	296	24	280	2	4.788	4.908	9.696
7	Busseto	8.343	8.287	108	95	419	8	522	—	4.104	4.101	8.205
8	Calestano	2.585	2.533	32	32	98	—	91	1	1.275	1.264	2.539
9	Collècchio	8.851	8.914	118	100	549	10	518	—	4.493	4.480	8.973
10	Colorno	8.017	7.968	76	145	389	2	630	—	3.866	3.794	7.660
11	Compiano	1.525	1.492	15	20	48	1	37	5	733	761	1.494
12	Corniglio	5.139	5.106	53	63	76	3	181	—	2.528	2.466	4.994
13	Felino	4.428	4.486	63	46	248	—	350	1	2.229	2.171	4.400

PARMA-REGGIO NELL'EMILIA

N. d'ordine	COMUNI	POPOLAZIONE RESIDENTE CENSITA al 15 ott. 1961	POPOLAZIONE RESIDENTE al 31 dic. 1961	ISCRIZIONI E CANCELLAZIONI ANAGRAFICHE NELL'ANNO 1962						POPOLAZIONE RESIDENTE al 31 dicembre 1962		
				Per movimento naturale		Per trasferimento di residenza				M	F	MF
				Nati vivi	Morti	Iscritti		Cancellati				
						da altro Comune	dal-l'e-stero	per altro Co-mune	per l'e-stero			
14	Fidenza	20.379	20.787	303	276	1.338	23	668	1	10.712	10.794	21.506
15	Fontanellato	6.879	6.854	90	80	425	6	486	—	3.474	3.335	6.809
16	Fontevivo	4.246	4.247	63	40	337	—	345	—	2.178	2.084	4.262
17	Fornovo di Taro	6.220	6.189	91	66	302	6	354	4	3.036	3.128	6.164
18	Langhirano	6.554	6.470	72	67	288	—	332	—	3.266	3.165	6.431
19	Lesignano de' Bagni	2.990	2.939	27	30	73	—	262	—	1.390	1.357	2.747
20	Medesano	7.310	7.290	72	57	303	11	457	3	3.634	3.525	7.159
21	Mezzani	3.142	3.114	39	39	140	—	209	—	1.532	1.513	3.045
22	Monchio delle Corti	2.785	2.780	39	49	38	2	164	—	1.378	1.268	2.646
23	Montechiarugolo	6.082	6.007	92	69	416	7	470	5	3.006	2.972	5.978
24	Neviano degli Arduini	5.995	5.850	64	86	120	6	346	—	2.879	2.729	5.608
25	Noceto	9.488	9.457	114	108	578	13	655	—	4.746	4.653	9.399
26	Palanzano	2.710	2.693	26	38	80	—	172	—	1.324	1.265	2.589
27	PARMA (a)	141.203	142.321	2.081	1.517	7.156	149	3.190	56	73.150	79.845	152.995
28	Pellegrino Parmense	3.144	3.068	38	18	44	1	221	—	1.574	1.338	2.912
29	Polèsine Parmense	2.244	2.219	30	19	103	—	126	—	1.075	1.132	2.207
30	Roccabianca	4.147	4.091	45	54	201	8	259	—	2.000	2.032	4.032
31	Sala Baganza	3.461	3.428	46	46	171	3	238	—	1.684	1.680	3.364
32	Salsomaggiore Terme	17.244	17.191	235	151	496	40	481	—	8.506	8.824	17.330
33	San Secondo Parmense	5.286	5.314	79	74	201	7	304	—	2.628	2.595	5.223
34	Sissa	4.603	4.545	52	60	160	2	182	—	2.299	2.218	4.517
35	Solignano	2.202	2.153	25	27	67	—	95	—	1.083	1.040	2.123
36	Soragna	4.654	4.640	62	45	272	2	356	—	2.298	2.277	4.575
37	Sòrbolo	6.051	6.034	89	55	404	4	356	4	3.094	3.022	6.116
38	Terenzo	2.490	2.409	16	23	46	3	178	—	1.155	1.118	2.273
39	Tizzano Val Parma	3.732	3.679	41	47	77	—	220	3	1.832	1.695	3.527
40	Tòrnolo	2.840	2.815	38	35	61	1	118	—	1.343	1.419	2.762
41	Torrile	3.393	3.371	42	36	326	1	396	—	1.729	1.579	3.308
42	Traversètolo	5.750	5.738	73	61	290	—	375	—	2.845	2.820	5.665
43	Trecasali	2.788	2.780	30	33	185	—	260	—	1.365	1.337	2.702
44	Valmòzzola	1.675	1.662	11	13	32	3	58	—	832	805	1.637
45	Varano de' Melegari	2.698	2.590	32	35	69	1	231	—	1.247	1.179	2.426
46	Varsi	3.898	3.883	45	43	37	8	182	—	1.959	1.789	3.748
47	Vigatto (*) fino al 27-10-62	6.165	6.080	65	59	159	1	195	—	3.057	2.994	6.051
48	Zibello	2.891	2.874	42	47	124	—	202	1	1.337	1.453	2.790
	PROVINCIA	389.199	389.126	5.062	4.361	17.527	390	16.646	281	192.756	198.061	390.817

PROVINCIA DI REGGIO NELL'EMILIA

1	Albinea	4.687	4.584	66	56	243	—	374	—	2.356	2.107	4.463
2	Bagnolo in Piano	5.354	5.380	84	48	344	1	309	1	2.750	2.701	5.451
3	Baiso	4.958	4.771	81	39	146	—	370	—	2.417	2.172	4.589
4	Bibbiano	5.810	5.849	53	65	278	—	276	—	2.943	2.896	5.839
5	Boretto	4.225	4.224	56	43	135	3	154	—	2.060	2.161	4.221
6	Brescello	4.470	4.481	49	53	250	1	267	—	2.199	2.262	4.461
7	Busana	1.860	1.855	19	31	51	8	91	—	899	912	1.811

(*) Cfr. avvertenze a pag. V.

(a) Compresa la popolazione del Comune di Vigatto (M. 3.057, F. 2.994, MF. 6.051), che per effetto delle Decisioni della quinta Sezione del Consiglio di Stato del 13-6-1959, n. 337 e del 19-1-1962, n. 304/781, è stato riaggregato al Comune di Parma.

REGGIO NELL'EMILIA-MODENA

N. d'ordine	COMUNI	POPOLAZIONE RESIDENTE CENSITA al 15 ott. 1961	POPOLAZIONE RESIDENTE al 31 dic. 1961	ISCRIZIONI E CANCELLAZIONI ANAGRAFICHE NELL'ANNO 1962								POPOLAZIONE RESIDENTE al 31 dicembre 1962		
				Per movimento naturale		Per trasferimento di residenza				M	F	MF		
				Nati vivi	Morti	Iscritti		Cancellati						
						da altro Comune	dal l'esterò	per altro Comune	per l'esterò					
8	Cadelbosco di Sopra . . .	6.723	6.645	83	74	325	1	415	—	3.314	3.251	6.565		
9	Campagnola Emilia . . .	4.418	4.358	49	55	225	—	310	3	2.121	2.143	4.264		
10	Campègine	3.615	3.573	34	23	130	1	170	—	1.769	1.776	3.545		
11	Carpineti	5.812	5.591	83	65	134	—	359	—	2.736	2.648	5.384		
12	Casalgrande	8.339	8.599	150	72	637	5	420	4	4.540	4.355	8.895		
13	Casina	5.163	5.076	82	60	143	1	303	—	2.593	2.346	4.939		
14	Castellarano	5.977	5.875	112	57	367	—	392	41	2.987	2.877	5.864		
15	Castelnovo di Sotto . . .	6.403	6.442	84	64	254	2	259	—	3.193	3.266	6.459		
16	Castelnuovo ne' Monti . .	9.348	9.238	144	117	242	—	349	—	4.645	4.563	9.208		
17	Cavriago	4.859	4.932	49	58	279	2	128	43	2.473	2.560	5.033		
18	Ciano d'Enza	4.035	3.992	49	48	91	1	225	—	1.993	1.867	3.860		
19	Collagna	2.019	2.017	31	17	21	1	160	—	976	917	1.893		
20	Correggio	19.583	19.335	283	179	1.104	4	960	—	9.693	9.894	19.587		
21	Fabbrico	5.249	5.272	87	46	155	5	207	—	2.568	2.698	5.266		
22	Gattatico	5.082	4.994	57	47	264	2	365	—	2.484	2.421	4.905		
23	Gualtieri	6.195	6.178	70	75	159	3	242	—	2.966	3.127	6.093		
24	Guastalla	13.654	13.689	235	135	474	36	388	—	6.858	7.053	13.911		
25	Ligòncchio	2.405	2.370	32	25	81	—	166	6	1.190	1.096	2.286		
26	Luzzara	8.579	8.589	133	80	299	10	359	—	4.218	4.374	8.592		
27	Montecchio Emilia	5.789	5.858	61	75	263	2	246	—	2.932	2.931	5.863		
28	Novellara	10.410	10.316	134	91	397	4	436	19	5.163	5.142	10.305		
29	Poviglio	5.961	5.969	76	54	281	5	272	—	2.987	3.018	6.005		
30	Quattro Castella	5.877	5.880	94	52	335	5	372	—	3.037	2.853	5.890		
31	Ramiseto	3.006	2.922	44	41	19	—	180	—	1.407	1.357	2.764		
32	Reggiolo	6.611	6.510	122	74	216	—	313	—	3.224	3.237	6.461		
33	REGGIO NELL'EMILIA	116.445	116.676	1.537	1.247	4.540	142	3.020	15	57.626	60.987	118.613		
34	Rio Saliceto	3.771	3.723	62	34	252	4	318	—	1.860	1.829	3.689		
35	Rolo	3.517	3.527	48	40	120	3	150	—	1.749	1.759	3.508		
36	Rubiera	7.036	7.179	115	60	516	2	294	—	3.695	3.763	7.458		
37	San Martino in Rio	5.026	4.995	70	48	238	—	368	—	2.458	2.429	4.887		
38	San Polo d'Enza	4.168	4.175	61	53	141	—	228	—	2.061	2.035	4.096		
39	Sant'Ilario d'Enza	5.518	5.631	95	57	394	8	210	—	2.883	2.978	5.861		
40	Scandiano	14.088	14.314	218	143	642	8	488	—	7.259	7.292	14.551		
41	Toano	5.492	5.309	77	33	87	—	410	29	2.592	2.409	5.001		
42	Vetto	3.267	3.225	25	47	80	—	173	—	1.593	1.517	3.110		
43	Vezzano sul Cròstolo . . .	3.811	3.729	61	44	124	2	186	—	1.874	1.812	3.686		
44	Viano	3.348	3.244	46	35	86	—	289	—	1.565	1.487	3.052		
45	Villa Minozzo	7.725	7.675	115	74	104	1	507	2	3.776	3.536	7.312		
	PROVINCIA	379.688	378.816	5.316	3.934	15.666	273	16.478	163	188.682	190.814	379.496		

PROVINCIA DI MODENA

1	Bastiglia	1.931	1.928	25	20	117	2	140	—	934	978	1.912
2	Bomporto	5.964	5.868	95	60	275	3	486	—	2.908	2.787	5.695
3	Campogalliano	5.582	5.467	86	51	296	—	371	—	2.741	2.686	5.427
4	Camposanto	3.377	3.309	43	28	145	2	234	—	1.617	1.620	3.237
5	Carpi	45.208	45.961	795	463	2.247	35	1.219	6	22.934	24.416	47.350
6	Castelfranco Emilia	19.273	19.327	288	183	794	7	931	—	9.802	9.500	19.302
7	Castelnuovo Rangone	5.243	5.280	75	47	385	—	324	—	2.711	2.658	5.369

MODENA-BOLOGNA

N. d'ordine	COMUNI	POPOLAZIONE RESIDENTE CENSITA al 15 ott. 1961	POPOLAZIONE RESIDENTE al 31 dic. 1961	ISCRIZIONI E CANCELLAZIONI ANAGRAFICHE NELL'ANNO 1962						POPOLAZIONE RESIDENTE al 31 dicembre 1962		
				Per movimento naturale		Per trasferimento di residenza				M	F	MF
				Nati vivi	Morti	Iscritti		Cancellati				
						da altro Comune	dal l'e- stero	per altro Co- mune	per l'e- stero			
8	Castelvetro di Modena	7.770	7.546	114	75	355	—	601	—	3.690	3.649	7.339
9	Cavezzo	6.593	6.494	104	67	243	4	322	—	3.166	3.290	6.456
10	Concordia sulla Secchia	9.235	9.164	112	108	343	8	549	2	4.403	4.565	8.968
11	Fanano	4.281	4.275	44	56	90	3	151	—	2.126	2.079	4.205
12	Finale Emilia	16.046	15.846	198	156	439	8	752	2	7.771	7.810	15.581
13	Fiorano Modenese	5.570	5.634	92	49	661	4	388	—	3.067	2.887	5.954
14	Fiumalbo	2.112	2.105	29	29	32	—	73	—	993	1.071	2.064
15	Formigine	12.869	13.170	247	137	898	—	545	—	6.854	6.779	13.633
16	Frassinoro	5.025	4.961	61	59	57	21	272	—	2.389	2.380	4.769
17	Guiglia	3.942	3.866	73	35	69	7	255	3	1.917	1.805	3.722
18	Lama Mocogno	4.832	4.790	55	38	91	2	245	4	2.394	2.257	4.651
19	Maranello	6.468	6.593	122	74	543	4	392	1	3.413	3.382	6.795
20	Marano sul Panaro	4.031	3.927	62	47	144	2	307	1	1.977	1.803	3.780
21	Medolla	4.934	4.976	65	52	246	2	311	1	2.465	2.460	4.925
22	Mirandola	22.528	22.317	325	209	804	15	1.280	1	10.894	11.077	21.971
23	MÒDENA	139.183	141.705	1.980	1.448	5.905	133	3.066	21	70.158	75.030	145.188
24	Montecreto	1.641	1.615	15	20	24	3	61	—	801	775	1.576
25	Montefiorino	3.833	3.800	46	45	52	1	239	—	1.859	1.756	3.615
26	Montese	4.719	4.634	56	49	68	1	219	—	2.326	2.165	4.491
27	Nonantola	10.012	9.909	132	109	261	4	455	—	4.938	4.804	9.742
28	Novi di Modena	9.581	9.490	140	90	376	4	613	—	4.639	4.668	9.307
29	Palagano	4.022	3.971	55	34	28	6	190	3	1.917	1.916	3.833
30	Pavullo nel Frignano	13.622	13.425	191	132	371	15	628	5	6.800	6.437	13.237
31	Pievepelago	3.241	3.212	47	49	51	3	117	1	1.561	1.585	3.146
32	Polinago	4.016	3.939	46	27	93	2	293	—	1.941	1.819	3.760
33	Prignano sulla Secchia	5.210	5.038	89	39	133	1	421	—	2.536	2.265	4.801
34	Ravarino	5.323	5.205	77	50	171	1	273	—	2.579	2.552	5.131
35	Riolunato	1.399	1.389	17	21	15	—	39	3	689	669	1.358
36	San Cesario sul Panaro	4.849	4.787	69	41	227	2	295	1	2.416	2.332	4.748
37	San Felice sul Panaro	9.773	9.653	153	97	359	6	539	—	4.694	4.841	9.535
38	San Possidonio	4.019	3.937	35	29	112	1	264	—	1.907	1.885	3.792
39	San Pròspero	4.602	4.369	63	33	224	—	372	—	2.135	2.116	4.251
40	Sassuolo	23.675	24.191	471	192	1.803	23	724	1	12.661	12.910	25.571
41	Savignano sul Panaro	6.287	6.345	112	47	439	—	431	—	3.258	3.160	6.418
42	Serramazzoni	6.992	6.738	81	55	187	10	508	—	3.291	3.162	6.453
43	Sèstola	3.554	3.512	47	41	83	—	192	4	1.751	1.654	3.405
44	Soliera	9.650	9.554	143	102	625	—	704	—	4.850	4.666	9.516
45	Spilamberto	8.359	8.407	132	73	486	—	444	—	4.327	4.181	8.508
46	Vignola	15.459	15.724	246	130	913	24	552	—	8.056	8.169	16.225
47	Zocca	5.520	5.440	72	59	113	2	323	—	2.718	2.527	5.245
	PROVINCIA	511.355	512.793	7.625	5.055	22.393	371	22.110	60	255.974	259.983	515.957
PROVINCIA DI BOLOGNA												
1	Anzola dell'Emilia	5.563	5.531	71	38	362	2	403	—	2.852	2.673	5.525
2	Argelato	3.932	3.870	51	23	213	2	234	—	1.979	1.900	3.879
3	Baricella	5.515	5.482	57	56	185	—	217	—	2.686	2.765	5.451
4	Bazzano	4.462	4.490	63	42	284	6	231	—	2.290	2.280	4.570
5	Bentivoglio	4.768	4.682	54	45	191	—	417	—	2.289	2.176	4.465

BOLOGNA

N. d'ordine	COMUNI	POPOLAZIONE RESIDENTE CENSITA al 15 ott. 1961	POPOLAZIONE RESIDENTE al 31 dic. 1961	ISCRIZIONI E CANCELLAZIONI ANAGRAFICHE NELL'ANNO 1962						POPOLAZIONE RESIDENTE al 31 dicembre 1962		
				Per movimento naturale		Per trasferimento di residenza				M	F	MF
				Nati vivi	Morti	Iscritti		Cancellati				
						da altro Comune	dal l'ester	per altro Comune	per l'ester			
6	BOLOGNA	444.872	448.679	6.019	4.055	17.881	562	6.362	47	217.161	245.516	462.677
7	Borgo Tossignano	3.075	2.997	47	36	114	1	219	—	1.459	1.445	2.904
8	Bùdrio	14.579	14.490	144	198	470	5	651	1	7.104	7.155	14.259
9	Calderara di Reno	4.684	4.635	52	42	377	—	456	—	2.353	2.213	4.566
10	Camugnano	3.937	3.865	51	52	69	—	224	—	1.903	1.806	3.709
11	Casalècchio di Reno	19.404	19.957	318	165	2.530	26	649	—	10.797	11.220	22.017
12	Casalfiumanese	3.271	3.104	43	22	115	—	416	—	1.520	1.304	2.824
13	Castel d'Aiano	2.787	2.725	32	27	74	—	180	—	1.340	1.284	2.624
14	Castel del Rio	2.010	1.945	17	19	37	—	135	—	923	922	1.845
15	Castel di Càsio	3.008	2.950	35	34	71	2	204	—	1.407	1.413	2.820
16	Castel Guelfo di Bologna	3.136	3.068	60	24	139	—	221	1	1.549	1.472	3.021
17	Castello d'Argile	3.289	3.219	45	27	72	—	155	—	1.611	1.543	3.154
18	Castello di Serravalle	3.246	3.151	36	24	160	—	341	—	1.559	1.423	2.982
19	Castel Maggiore	6.699	6.896	84	59	573	1	358	—	3.635	3.502	7.137
20	Castel San Pietro Terme	13.428	13.475	197	187	630	3	636	—	6.868	6.614	13.482
21	Castenaso	5.461	5.597	74	63	385	1	317	—	2.900	2.777	5.677
22	Castiglione dei Pèpoli	7.205	7.196	93	74	178	3	309	—	3.557	3.530	7.087
23	Crespellano	5.723	5.811	81	46	364	1	403	—	2.996	2.812	5.808
24	Crevalcore	13.191	13.109	167	125	444	6	556	—	6.446	6.599	13.045
25	Dozza	2.789	2.721	40	28	264	—	293	—	1.412	1.292	2.704
26	Fontanèlice	2.245	2.126	25	23	64	1	201	—	1.018	974	1.992
27	Gaggio Montano	4.346	4.272	53	49	125	5	261	—	2.111	2.034	4.145
28	Galliera	4.923	4.891	48	41	159	7	254	—	2.362	2.448	4.810
29	Granaglione	2.856	2.834	31	45	90	—	191	—	1.309	1.410	2.719
30	Granarolo dell'Emilia	4.157	4.159	52	58	301	—	343	—	2.119	1.992	4.111
31	Grizzana	3.387	3.303	38	33	154	—	314	—	1.595	1.553	3.148
32	Imola	51.289	51.497	659	613	2.361	32	1.445	19	26.063	26.409	52.472
33	Lizzano in Belvedere	3.387	3.338	31	38	82	1	192	—	1.605	1.617	3.222
34	Loiano	2.770	2.688	37	27	58	—	217	—	1.292	1.247	2.539
35	Malalbergo	6.257	6.198	55	66	182	—	252	—	2.989	3.128	6.117
36	Marzabotto	4.196	4.086	48	40	209	4	360	—	1.991	1.956	3.947
37	Medicina	13.894	13.834	182	139	466	5	697	—	6.959	6.692	13.651
38	Minerbio	6.427	6.370	61	67	194	1	304	—	3.109	3.146	6.255
39	Molinella	13.072	12.998	147	158	389	9	493	—	6.427	6.465	12.892
40	Monghidoro	3.173	3.130	49	37	75	—	217	—	1.531	1.469	3.000
41	Monterenzio	2.669	2.495	32	22	90	6	198	—	1.253	1.150	2.403
42	Monte San Pietro	4.465	4.160	57	46	183	—	430	—	2.044	1.880	3.924
43	Montevèglio	3.045	2.864	35	31	246	—	407	—	1.421	1.286	2.707
44	Monzuno	3.867	3.768	45	36	176	—	361	—	1.863	1.729	3.592
45	Mordano	3.682	3.699	52	34	161	—	250	—	1.890	1.738	3.628
46	Ozzano dell'Emilia	4.418	4.385	57	38	446	—	384	—	2.345	2.121	4.466
47	Pianoro	7.785	7.598	129	77	575	1	579	—	3.990	3.657	7.647
48	Pieve di Cento	4.751	4.769	58	50	144	—	102	—	2.407	2.412	4.819
49	Porretta Terme	5.438	5.444	74	48	197	3	236	18	2.640	2.776	5.416
50	Sala Bolognese	4.159	4.123	57	35	203	—	336	—	2.068	1.944	4.012
51	San Benedetto Val di Sambro	5.098	4.972	84	37	102	—	329	—	2.429	2.363	4.792
52	San Giòrgio di Piano	4.789	4.820	58	48	246	—	317	—	2.361	2.398	4.759
53	San Giovanni in Persiceto	21.041	20.975	294	258	744	15	710	1	10.396	10.663	21.059

BOLOGNA-FERRARA-RAVENNA

N. d'ordine	COMUNI	POPOLAZIONE RESIDENTE CENSITA al 15 ott. 1961	POPOLAZIONE RESIDENTE al 31 dic. 1961	ISCRIZIONI E CANCELLAZIONI ANAGRAFICHE NELL'ANNO 1962						POPOLAZIONE RESIDENTE al 31 dicembre 1962		
				Per movimento naturale		Per trasferimento di residenza				M	F	MF
				Nati vivi	Morti	Iscritti		Cancellati				
						da altro Comune	dal l'estero	per altro Comune	per l'estero			
54	San Lazzaro di Savena	12.028	12.389	219	102	1.637	7	728	17	6.807	6.598	13.405
55	San Pietro in Casale	8.096	8.045	93	82	263	1	397	—	3.943	3.980	7.923
56	Sant'Agata Bolognese	4.812	4.790	65	51	174	1	264	—	2.330	2.385	4.715
57	Sasso Marconi	8.797	8.717	133	89	513	4	657	—	4.441	4.180	8.621
58	Savigno	3.094	3.011	34	25	74	—	206	11	1.478	1.399	2.877
59	Vergato	5.716	5.652	84	57	229	18	374	—	2.804	2.748	5.552
60	Zola Predosa	7.311	7.518	99	48	606	2	416	—	3.955	3.806	7.761
	PROVINCIA	841.474	843.563	11.206	8.159	38.100	744	28.009	115	415.941	441.389	857.330

PROVINCIA DI FERRARA

1	Argenta	28.680	28.434	404	295	811	5	1.349	6	13.906	14.098	28.004
2	Berra	9.308	9.198	149	102	260	—	770	—	4.225	4.510	8.735
3	Bondeno	22.325	22.126	290	203	573	19	1.116	6	10.769	10.914	21.683
4	Cento	24.901	25.051	413	262	555	25	572	3	12.329	12.878	25.207
5	Codigoro	16.313	16.210	276	126	568	9	1.150	—	7.865	7.922	15.787
6	Comacchio	16.400	16.456	370	160	510	9	421	—	8.501	8.263	16.764
7	Copparo	21.754	21.664	351	213	731	3	1.108	—	10.587	10.841	21.428
8	FERRARA	152.654	152.624	2.228	1.493	5.559	101	3.810	22	74.920	80.267	155.187
9	Formignana	8.870	3.070	34	26	150	1	219	—	1.480	1.530	3.010
10	Goro (*) dal'1-10-62	—	3.814	22	5	48	—	49	—	1.950	1.880	3.830
11	Iolanda di Savoia	7.116	6.995	108	50	322	—	833	—	3.323	3.219	6.542
12	Lagosanto	5.001	4.948	81	41	191	2	425	1	2.403	2.352	4.755
13	Masi Torello	2.784	2.770	31	19	128	—	205	—	1.389	1.316	2.705
14	Massafiscaglia	5.793	5.746	103	51	227	4	453	2	2.780	2.794	5.574
15	Mésola (*) fino al 30-9-62 dal'1-10-62	13.465	13.408	181	91	214	1	662	—	6.545	6.506	13.051
16	Migliarino	8.693	8.556	131	82	354	1	601	2	4.164	4.193	8.357
17	Mirabello	3.331	3.348	48	52	142	4	152	—	1.614	1.724	3.338
18	Ostellato	8.861	8.823	146	71	300	—	553	—	4.328	4.317	8.645
19	Poggio Renatico	8.482	8.415	123	85	273	—	394	2	4.172	4.158	8.330
20	Portomaggiore	15.143	15.101	191	111	352	—	703	1	7.418	7.411	14.829
21	Ro Ferrarese	5.722	5.695	86	56	159	2	390	—	2.779	2.717	5.496
22	Sant'Agostino	5.945	5.942	80	63	162	5	209	—	2.898	3.019	5.917
23	Tresigallo	—	5.782	70	47	236	4	346	—	2.789	2.910	5.699
24	Vigarano Mainarda	6.771	6.759	115	74	299	1	409	—	3.292	3.399	6.691
25	Voghiera	4.906	4.842	76	40	186	1	275	—	2.430	2.360	4.790
	PROVINCIA	403.218	401.963	6.147	3.837	13.420	197	17.549	45	196.789	203.507	400.296

PROVINCIA DI RAVENNA

1	Alfonsine	12.612	12.556	149	115	457	—	552	—	6.284	6.211	12.495
2	Bagnacavallo	17.441	17.559	240	200	593	2	479	—	8.721	8.994	17.715
3	Bagnara di Romagna	2.015	2.014	29	21	91	—	82	—	1.028	1.003	2.031

(*) Cfr. avvertenze a pag. V.

RAVENNA-FORLÌ

N. d'ordine	COMUNI	POPOLAZIONE RESIDENTE CENSITA al 15 ott. 1961	POPOLAZIONE RESIDENTE al 31 dic. 1961	ISCRIZIONI E CANCELLAZIONI ANAGRAFICHE NELL'ANNO 1962						POPOLAZIONE RESIDENTE al 31 dicembre 1962		
				Per movimento naturale		Per trasferimento di residenza				M	F	MF
				Nati vivi	Morti	Iscritti		Cancellati				
						da altro Comune	dal l'estero	per altro Comune	per l'estero			
4	Brisighella	12.251	11.859	165	141	341	1	765	—	5.788	5.672	11.460
5	Càsola Valsènio	4.451	4.318	70	43	148	1	366	1	2.065	2.062	4.127
6	Castel Bolognese	6.362	6.340	66	66	254	1	236	—	3.199	3.160	6.359
7	Cèrvia	19.059	19.164	323	180	873	13	403	—	9.802	9.988	19.790
8	Consèlice	10.033	10.131	147	121	400	5	370	—	5.062	5.130	10.192
9	Cotignola	6.803	6.935	95	61	258	4	331	—	3.497	3.403	6.900
10	Faenza	51.085	51.269	800	601	1.474	18	948	15	25.387	26.610	51.997
11	Fusignano	6.879	7.005	92	70	315	—	182	—	3.478	3.682	7.160
12	Lugo	33.731	33.961	466	355	1.177	22	1.089	2	16.687	17.493	34.180
13	Massa Lombarda	9.532	9.576	140	92	312	9	328	—	4.709	4.908	9.617
14	RAVENNA	115.525	115.657	2.032	1.172	5.050	138	2.116	1	58.923	60.665	119.588
15	RIOLO Terme	4.985	4.890	78	61	288	—	276	—	2.455	2.464	4.919
16	Russi	10.121	10.235	141	107	452	3	280	—	5.147	5.297	10.444
17	Sant'Agata sul Santerno	2.367	2.391	40	25	102	—	83	—	1.165	1.260	2.425
18	Solarolo	4.307	4.355	60	45	112	—	180	—	2.172	2.130	4.302
	PROVINCIA	329.559	330.215	5.133	3.476	12.697	217	9.066	19	165.569	170.132	335.701

PROVINCIA DI FORLÌ

1	Bagno di Romagna	8.735	8.685	135	99	161	1	420	3	4.259	4.201	8.460
2	Bellària-Igea Marina	9.443	9.524	182	66	344	1	204	3	4.905	4.873	9.778
3	Bertinoro	8.408	8.343	118	83	335	1	440	—	4.190	4.084	8.274
4	Borghi	2.893	2.831	53	28	74	—	273	—	1.353	1.304	2.657
5	Castrocaro Terme e Terra del Sole	4.887	4.779	53	48	170	5	327	1	2.285	2.346	4.631
6	Cattolica	12.969	13.113	282	107	722	20	341	—	6.611	7.078	13.689
7	Cesena	79.704	79.954	1.295	731	1.914	65	1.598	4	39.630	41.265	80.895
8	Cesenàtico	15.878	15.914	265	142	508	15	277	—	8.014	8.269	16.283
9	Civitella di Romagna	5.983	5.876	96	60	108	4	440	—	2.867	2.717	5.584
10	Coriano	5.966	5.901	89	50	279	12	485	14	2.951	2.781	5.732
11	Dovàdola	2.460	2.361	33	26	69	4	217	—	1.099	1.125	2.224
12	FORLÌ	91.945	92.653	1.431	867	3.375	72	2.041	2	46.293	48.328	94.621
13	Forlimpòpoli	8.525	8.640	124	76	533	2	264	—	4.372	4.587	8.959
14	Galeata	3.282	3.210	49	43	73	—	275	—	1.486	1.528	3.014
15	Gambètola	5.111	5.144	117	45	307	2	150	—	2.620	2.755	5.375
16	Gatteo	4.072	4.132	62	40	270	—	232	—	2.080	2.112	4.192
17	Gemmano	1.725	1.705	18	17	26	—	115	—	821	796	1.617
18	Longiano	4.022	4.024	81	39	204	—	240	—	2.065	1.965	4.030
19	Mèldola	9.858	9.635	149	125	354	—	562	—	4.655	4.796	9.451
20	Mercato Saraceno	8.028	7.860	117	85	194	5	546	7	3.873	3.665	7.538
21	Misano Adriatico	5.202	5.226	95	37	238	—	234	1	2.686	2.601	5.287
22	Modigliana	5.984	5.804	69	53	111	5	422	—	2.748	2.766	5.514
23	Mondaino	1.962	1.913	27	12	47	—	148	—	909	918	1.827
24	Monte Colombo	2.066	2.035	33	15	96	—	130	—	984	1.035	2.019
25	Montefiore Conca	2.498	2.433	32	36	45	3	228	7	1.128	1.114	2.242
26	Montegridolfo	1.041	1.025	16	8	23	—	48	—	510	498	1.008
27	Montescudo	2.295	2.278	42	19	54	1	159	8	1.132	1.057	2.189

FORLÌ-PESARO E URBINO

N. d'ordine	COMUNI	POPOLAZIONE RESIDENTE CENSITA al 15 ott. 1961	POPOLAZIONE RESIDENTE al 31 dic. 1961	ISCRIZIONI E CANCELLAZIONI ANAGRAFICHE NELL'ANNO 1962						POPOLAZIONE RESIDENTE al 31 dicembre 1962		
				Per movimento naturale		Per trasferimento di residenza				M	F	MF
				Nati vivi	Morti	Iscritti		Cancellati				
						da altro Comune	dall'estero	per altro Comune	per l'estero			
28	Montiano	1.827	1.796	34	14	68	—	170	—	835	879	1.714
29	Moreciano di Romagna	4.025	4.037	64	33	161	2	133	1	1.973	2.124	4.097
30	Poggio Berni	1.921	1.922	35	28	76	1	138	1	920	947	1.867
31	Pòrtico e San Benedetto	1.756	1.764	19	19	50	3	136	—	835	846	1.681
32	Predappio	7.844	7.772	111	64	113	2	346	—	3.877	3.711	7.588
33	Premilcuore	2.060	1.966	33	26	35	—	164	—	934	910	1.844
34	Riccione	20.173	20.335	440	180	1.676	13	420	—	10.915	10.949	21.864
35	Rimini	92.912	94.075	1.840	785	4.667	128	1.853	64	47.931	50.077	98.008
36	Rocca San Casciano	3.462	3.308	45	43	101	—	275	—	1.515	1.621	3.136
37	Roncofreddo	3.762	3.580	71	32	141	—	420	—	1.684	1.656	3.340
38	Saludècio	3.786	3.690	52	43	75	1	303	—	1.762	1.710	3.472
39	San Clemente	3.061	2.993	39	21	110	—	250	1	1.469	1.401	2.870
40	San Giovanni in Mari- gnano	4.856	4.884	73	43	300	3	282	—	2.516	2.419	4.935
41	San Mauro Pàscoli	4.572	4.597	90	38	242	7	79	—	2.430	2.389	4.819
42	Santarcangelo di Roma- gna	13.426	13.498	244	124	623	3	503	3	6.785	6.953	13.738
43	Santa Sofia	6.171	6.102	95	72	122	2	312	—	2.984	2.953	5.937
44	Sarsina	4.072	4.057	90	42	145	7	237	—	2.062	1.958	4.020
45	Savignano sul Rubicone	8.009	8.162	175	70	533	16	303	1	4.186	4.326	8.512
46	Sogliano al Rubicone	6.138	5.905	96	48	151	4	656	2	2.705	2.745	5.450
47	Sorbano	1.317	1.316	21	15	17	—	154	2	616	567	1.183
48	Torriana	1.096	1.078	9	7	20	5	56	—	531	518	1.049
49	Tredòzio	2.537	2.426	27	22	38	—	182	—	1.156	1.131	2.287
50	Verghereto	3.464	3.458	45	27	49	1	235	—	1.750	1.541	3.291
51	Verucchio	3.939	3.925	99	54	250	2	214	21	2.013	1.974	3.987
	PROVINCIA	521.128	521.644	8.910	4.807	20.397	418	18.637	146	260.910	266.869	527.779

PROVINCIA DI PESARO E URBINO

1	Acqualagna	3.807	3.796	53	36	82	9	181	—	1.876	1.847	3.723
2	Apècchio	3.542	3.521	49	36	48	1	195	—	1.723	1.665	3.388
3	Auditore	1.759	1.725	16	21	38	—	119	—	832	807	1.639
4	Barchi	1.835	1.842	27	18	40	—	95	—	905	891	1.796
5	Belforte all'Isauro	842	834	8	15	20	—	48	—	403	396	799
6	Borgo Pace	1.462	1.444	15	11	25	—	73	—	720	680	1.400
7	Cagli	11.225	11.210	142	109	162	5	239	—	5.560	5.611	11.171
8	Cantiano	4.050	4.044	38	39	53	1	64	1	2.074	1.958	4.032
9	Carpegna	1.823	1.826	28	25	59	—	84	—	922	882	1.804
10	Cartoceto	3.823	3.819	70	39	159	11	161	—	1.938	1.921	3.859
11	Casteldelci	1.184	1.178	9	4	45	—	57	—	622	549	1.171
12	Colbòrdolo	3.097	3.038	49	26	117	1	229	—	1.478	1.472	2.950
13	Fano	41.033	41.257	648	382	1.270	119	681	22	20.464	21.745	42.209
14	Fermignano	4.855	4.896	86	43	199	1	197	—	2.491	2.451	4.942
15	Fossombrone	10.798	10.740	161	120	311	3	553	63	5.245	5.234	10.479
16	Fratte Rosa	1.837	1.829	30	19	45	3	110	—	888	890	1.778
17	Frontino	676	672	12	8	14	—	40	—	334	316	650

PESARO E URBINO

N. d'ordine	COMUNI	POPOLAZIONE RESIDENTE CENSITA al 15 ott. 1961	POPOLAZIONE RESIDENTE al 31 dic. 1961	ISCRIZIONI E CANCELLAZIONI ANAGRAFICHE NELL'ANNO 1962						POPOLAZIONE RESIDENTE al 31 dicembre 1962		
				Per movimento naturale		Per trasferimento di residenza				M	F	MF
				Nati vivi	Morti	Iscritti		Cancellati				
						da altro Comune	dal l'estero	per altro Comune	per l'estero			
18	Frontone	1.602	1.611	24	23	32	—	58	—	769	817	1.586
19	Gabicce Mare	3.555	3.629	68	23	374	10	93	—	2.032	1.933	3.965
20	Gradara	2.540	2.480	42	27	194	—	229	—	1.276	1.184	2.460
21	Isola del Piano	1.199	1.200	20	18	36	—	75	—	606	557	1.163
22	Lunano	985	990	12	13	37	—	58	—	469	499	968
23	Macerata Feltria	2.672	2.680	31	22	29	—	167	—	1.301	1.250	2.551
24	Maiolo	1.197	1.195	25	17	22	—	90	—	593	542	1.135
25	Mercatello sul Metauro	2.363	2.363	23	24	13	—	62	—	1.138	1.175	2.313
26	Mercatino Conca	1.342	1.332	25	4	32	6	76	19	656	640	1.296
27	Mombaroecio	2.591	2.575	53	29	68	3	224	—	1.236	1.210	2.446
28	Mondavio	4.051	4.025	61	42	91	9	265	—	1.938	1.941	3.879
29	Mondolfo	5.985	6.021	91	60	297	21	203	—	3.032	3.135	6.167
30	Montecalvo in Foglia	1.504	1.501	23	16	72	—	87	—	775	718	1.493
31	Monte Cerignone	1.017	1.018	17	9	24	—	50	2	510	488	998
32	Monteciccardo	1.567	1.534	30	15	29	—	163	—	718	697	1.415
33	Montecopiolo	1.464	1.463	29	11	23	1	81	4	743	677	1.420
34	Montefelcino	3.401	3.377	54	24	79	—	246	—	1.673	1.567	3.240
35	Monte Grimano	1.630	1.633	18	9	35	1	78	—	825	775	1.600
36	Montelabbate	2.802	2.770	64	24	235	4	221	—	1.425	1.403	2.828
37	Montemaggiore al Metauro	2.120	2.124	40	30	37	3	60	—	1.069	1.045	2.114
38	Monte Porzio	2.376	2.366	35	23	82	—	147	—	1.132	1.181	2.313
39	Novafeltria	7.716	7.750	147	59	168	3	512	6	3.738	3.753	7.491
40	Orciano di Pesaro	3.007	2.987	58	24	76	—	145	—	1.447	1.505	2.952
41	Pèglio	1.173	1.123	12	12	31	—	147	—	537	470	1.007
42	Pennabilli	4.004	3.993	58	42	70	15	231	—	1.966	1.897	3.863
43	Pèrgola	10.034	10.006	128	94	192	15	443	1	4.846	4.957	9.803
44	PESARO	65.973	66.519	1.102	607	2.711	85	1.277	14	33.408	35.111	68.519
45	Petriano	1.643	1.613	31	11	69	—	65	—	835	802	1.637
46	Piagge	1.252	1.251	14	12	57	—	89	—	626	595	1.221
47	Piandimeleto	2.012	1.996	35	20	56	—	223	—	958	886	1.844
48	Pietrarùbbia	776	773	9	5	17	—	40	—	379	375	754
49	Piòbbico	2.047	2.042	30	19	37	—	79	—	975	1.036	2.011
50	Saltara	2.433	2.436	41	33	91	—	93	—	1.213	1.229	2.442
51	San Costanzo	4.526	4.486	75	50	99	3	300	—	2.172	2.141	4.313
52	San Giòrgio di Pesaro	1.907	1.897	24	24	26	1	146	—	915	863	1.778
53	San Leo	3.572	3.526	43	35	67	6	206	12	1.730	1.659	3.389
54	San Lorenzo in Campo	3.519	3.521	61	37	106	1	163	—	1.712	1.777	3.489
55	Sant'Agata Feltria	4.423	4.367	94	38	63	—	347	3	2.125	2.011	4.136
56	Sant'Angelo in Lizzola	2.327	2.322	52	14	113	—	175	—	1.164	1.134	2.298
57	Sant'Angelo in Vado	4.031	3.983	53	37	95	—	243	—	1.938	1.913	3.851
58	Sant'Ippòlito	2.113	2.084	23	25	64	—	108	—	1.038	1.000	2.038
59	Sassocorvaro	4.116	4.068	84	32	68	2	263	—	2.033	1.894	3.927
60	Sassofeltro	1.541	1.530	19	17	32	4	84	21	739	724	1.463
61	Serra Sant'Abbondio	1.616	1.602	18	18	43	2	59	—	788	800	1.588
62	Serrungarina	2.278	2.261	34	22	64	1	118	—	1.121	1.099	2.220
63	Talamello	1.006	992	18	18	46	1	105	—	451	483	934
64	Tavoletto	1.074	1.070	13	7	20	—	84	—	507	505	1.012

PESARO E URBINO-ANCONA

N. d'ordine	COMUNI	POPOLAZIONE RESIDENTE CENSITA al 15 ott. 1961	POPOLAZIONE RESIDENTE al 31 dic. 1961	ISCRIZIONI E CANCELLAZIONI ANAGRAFICHE NELL'ANNO 1962						POPOLAZIONE RESIDENTE al 31 dicembre 1962		
				Per movimento naturale		Per trasferimento di residenza				M	F	MF
				Nati vivi	Morti	Iscritti		Cancellati				
						da altro Comune	dal-l'e-stero	per altro Co-mune	per l'e-stero			
65	Tavullia	3.925	3.879	62	23	191	2	342	—	1.934	1.835	3.769
66	Urbania	6.212	6.237	115	72	106	—	262	—	3.018	3.106	6.124
67	Urbino	18.874	18.595	296	176	560	12	1.070	9	9.090	9.118	18.208
	PROVINCIA	314.741	314.467	4.975	2.997	9.866	365	13.278	177	155.794	157.427	313.221

PROVINCIA DI ANCONA

1	Agugliano	3.039	3.007	42	23	154	3	189	—	1.501	1.493	2.994
2	ANCONA	100.485	100.486	1.548	943	3.198	57	2.435	13	48.948	52.950	101.898
3	Arcèvia	9.828	9.825	126	104	145	3	620	3	4.686	4.686	9.372
4	Barbara	1.448	1.446	25	11	78	—	82	—	723	733	1.456
5	Belvedere Ostrense	3.006	2.959	42	34	106	—	231	—	1.427	1.415	2.842
6	Camerano	5.036	5.044	80	37	125	2	145	—	2.511	2.558	5.069
7	Camerata Picena	1.506	1.453	13	20	54	—	110	—	697	693	1.390
8	Castellbellino	1.811	1.827	23	26	128	—	89	—	928	935	1.863
9	Castel Colonna	1.286	1.281	17	9	82	—	115	—	622	634	1.256
10	Castelfidardo	11.901	11.975	208	99	230	6	308	—	5.912	6.100	12.012
11	Castelleone di Suasa	1.850	1.853	28	24	51	—	94	—	883	931	1.814
12	Castelplano	3.199	3.190	41	26	159	—	188	—	1.569	1.607	3.176
13	Cerreto d'Esi	2.572	2.562	23	21	56	—	79	1	1.242	1.298	2.540
14	Chiaravalle	9.619	9.694	131	98	543	1	308	—	4.819	5.144	9.963
15	Corinaldo	6.066	6.039	80	44	91	4	244	2	2.935	2.989	5.924
16	Cupramontana	5.634	5.640	88	61	124	18	153	—	2.821	2.835	5.656
17	Fabiano	27.389	27.398	355	286	582	25	685	1	13.264	14.124	27.388
18	Falconara Marittima	16.545	16.796	285	162	1.256	3	715	—	8.411	9.052	17.463
19	Filottrano	8.781	8.792	149	60	191	4	414	—	4.244	4.418	8.662
20	Genga	3.180	3.192	35	36	40	8	123	—	1.528	1.588	3.116
21	Jesi	35.331	35.399	503	346	1.345	24	1.006	1	17.208	18.710	35.918
22	Loreto	8.565	8.608	123	76	289	—	189	—	4.018	4.737	8.755
23	Maiolati Spontini	3.516	3.490	52	34	131	3	210	—	1.734	1.698	3.432
24	Mergo	993	981	16	11	18	—	44	—	488	472	960
25	Monsano	1.898	1.911	16	12	75	—	131	5	943	911	1.854
26	Montecarotto	3.134	3.098	39	37	125	5	195	—	1.508	1.527	3.035
27	Montemarciano	5.794	5.770	70	77	180	1	270	—	2.762	2.912	5.674
28	Monterado	1.566	1.565	28	14	58	—	83	—	781	773	1.554
29	Monte Roberto	2.185	2.176	39	22	94	—	159	—	1.063	1.065	2.128
30	Monte San Vito	4.352	4.318	55	46	237	3	248	—	2.093	2.226	4.319
31	Morro d'Alba	2.410	2.375	32	21	57	6	152	3	1.113	1.181	2.294
32	Numana	2.465	2.466	37	20	68	1	126	2	1.181	1.243	2.424
33	Offagna	1.699	1.657	27	17	68	—	119	1	761	854	1.615
34	Osimo	23.170	23.233	411	193	420	8	704	3	11.247	11.925	23.172
35	Ostra	6.742	6.681	99	62	229	17	344	1	3.237	3.382	6.619
36	Ostra Vetere	3.873	3.863	62	39	108	—	242	—	1.819	1.933	3.752
37	Poggio San Marcello	1.439	1.431	24	13	68	—	135	—	677	698	1.375
38	Polverigi	2.686	2.682	58	21	45	—	120	—	1.316	1.328	2.644
39	Ripe	2.696	2.700	41	32	136	2	139	—	1.318	1.390	2.708
40	Rosora	1.668	1.672	20	14	43	6	111	—	804	812	1.616

ANCONA-MACERATA

N. d'ordine	COMUNI	POPOLAZIONE RESIDENTE CENSITA al 15 ott. 1961	POPOLAZIONE RESIDENTE al 31 dic. 1961	ISCRIZIONI E CANCELLAZIONI ANAGRAFICHE NELL'ANNO 1962						POPOLAZIONE RESIDENTE al 31 dicembre 1962		
				Per movimento naturale		Per trasferimento di residenza				M	F	MF
				Nati vivi	Morti	Iscritti		Cancellati				
						da altro Comune	dall'estero	per altro Comune	per l'estero			
41	San Marcello	2.509	2.504	31	18	93	—	134	—	1.238	1.238	2.476
42	San Paolo di Jesi	1.282	1.278	23	9	75	—	73	—	643	651	1.294
43	Santa Maria Nuova	4.053	4.029	71	26	104	—	211	5	1.931	2.031	3.962
44	Sassoferrato	8.938	8.873	106	118	156	28	450	—	4.129	4.466	8.595
45	Senigallia	35.337	35.387	557	316	985	40	958	1	17.402	18.292	35.694
46	Serra de' Conti	2.921	2.873	55	34	167	7	238	—	1.428	1.402	2.830
47	Serra San Quirico	4.424	4.425	93	44	70	6	281	—	2.106	2.163	4.269
48	Sirolo	3.028	2.993	35	31	106	—	123	—	1.454	1.526	2.980
49	Staffolo	2.854	2.840	40	33	70	—	184	—	1.368	1.365	2.733
	PROVINCIA	405.709	405.737	6.102	3.860	13.013	291	14.706	42	197.441	209.094	406.535

PROVINCIA DI MACERATA

1	Acquacanina	266	262	7	4	10	—	23	—	130	122	252
2	Apiro	4.140	4.054	55	35	88	—	168	—	1.962	2.032	3.994
3	Appignano	3.127	3.129	36	31	96	—	123	—	1.528	1.579	3.107
4	Belforte del Chienti	1.765	1.745	28	17	111	1	120	—	885	863	1.748
5	Bolognola	174	174	2	2	7	—	7	—	95	79	174
6	Caldarola	2.377	2.378	26	29	69	1	87	—	1.116	1.242	2.358
7	Camerino	10.356	10.303	126	118	301	4	485	—	4.927	5.204	10.131
8	Camporotondo di Fiastrogne	797	789	14	9	25	—	51	—	368	400	768
9	Castelraimondo	4.175	4.172	50	27	159	1	258	—	2.025	2.072	4.097
10	Castelsantangelo sul Nera	984	984	14	18	5	—	60	—	428	497	925
11	Cessapalombo	1.140	1.131	13	9	27	—	72	—	555	535	1.090
12	Cingoli	13.415	13.278	210	108	256	6	758	1	6.325	6.558	12.883
13	Civitanova Marche	25.743	25.990	444	200	1.160	41	550	22	13.149	13.714	26.863
14	Colmurano	1.586	1.566	16	15	66	—	97	—	747	789	1.536
15	Corridonia	10.171	10.183	182	84	232	1	305	2	5.030	5.177	10.207
16	Esanatoglia	2.139	2.147	36	27	50	—	52	—	1.034	1.120	2.154
17	Fiastra	1.296	1.278	17	13	18	—	73	—	595	632	1.227
18	Fiordimonte	540	533	4	8	3	—	28	—	252	252	504
19	Fiuminata	2.567	2.559	35	39	45	—	87	—	1.242	1.271	2.513
20	Gagliole	992	967	7	14	9	3	73	28	440	431	871
21	Gualdo	1.930	1.904	29	18	34	—	53	3	923	970	1.893
22	Loro Piceno	3.498	3.467	44	29	91	1	123	—	1.663	1.788	3.451
23	MACERATA	38.338	38.334	541	363	1.358	14	1.051	2	18.676	20.155	38.831
24	Matèlica	8.356	8.451	113	99	242	6	333	1	4.147	4.232	8.379
25	Mogliano	4.813	4.826	75	38	97	1	148	1	2.329	2.483	4.812
26	Montecassiano	4.876	4.897	62	42	195	—	206	—	2.450	2.456	4.906
27	Monte Cavallo	466	465	5	8	7	—	15	—	233	221	454
28	Montecosaro	3.651	3.622	54	37	274	4	186	—	1.857	1.874	3.731
29	Montefano	3.931	3.934	63	35	114	1	207	—	1.887	1.983	3.870
30	Montelupone	3.699	3.635	49	23	113	2	271	—	1.759	1.746	3.505
31	Monte San Giusto	4.842	4.901	80	48	205	1	152	1	2.416	2.570	4.986
32	Monte San Martino	1.703	1.682	22	12	56	1	99	—	791	859	1.650
33	Morrovalle	6.321	6.311	120	62	246	4	270	—	3.098	3.251	6.349

MACERATA-ASCOLI PICENO

N. d'ordine	COMUNI	POPOLAZIONE RESIDENTE CENSITA al 15 ott. 1961	POPOLAZIONE RESIDENTE al 31 dic. 1961	ISCRIZIONI E CANCELLAZIONI ANAGRAFICHE NELL'ANNO 1962						POPOLAZIONE RESIDENTE al 31 dicembre 1962		
				Per movimento naturale		Per trasferimento di residenza				M	F	MF
				Nati vivi	Morti	Iscritti		Cancellati				
						da altro Comune	dal-l'e-sterò	per altro Co-mune	per l'e-sterò			
34	Muccia	1.117	1.111	13	19	25	—	53	—	553	524	1.077
35	Penna San Giovanni	2.821	2.789	28	22	48	—	142	—	1.301	1.400	2.701
36	Petriolo	2.019	1.993	23	13	60	5	61	—	955	1.052	2.007
37	Pievebovigliana	1.389	1.373	18	17	22	—	96	—	650	650	1.300
38	Pieve Torina	2.038	2.044	24	30	66	—	84	—	979	1.041	2.020
39	Piòraco	2.106	2.105	21	26	26	—	41	—	1.010	1.075	2.085
40	Poggio San Vicino	505	508	7	1	11	—	30	—	236	259	495
41	Pollenza	5.073	5.033	84	50	165	—	183	—	2.427	2.622	5.049
42	Porto Recanati	5.928	5.928	96	64	189	1	235	—	2.938	2.977	5.915
43	Potenza Picena	10.724	10.777	179	90	332	3	313	—	5.320	5.568	10.888
44	Recanati	17.726	17.699	277	127	334	40	704	—	8.551	8.968	17.519
45	Ripe San Ginèsio	1.132	1.142	18	9	25	—	72	—	532	572	1.104
46	San Ginèsio	6.707	6.660	95	74	106	5	336	—	3.146	3.310	6.456
47	San Severino Marche	14.739	14.740	219	129	257	13	521	2	7.218	7.359	14.577
48	Sant'Angelo in Pontano	2.566	2.553	30	32	91	—	142	—	1.221	1.279	2.500
49	Sarnano	4.500	4.471	60	52	62	3	167	—	2.132	2.245	4.377
50	Sefro	846	844	9	12	14	—	24	18	398	415	813
51	Serrapetrona	1.321	1.299	17	11	25	2	76	6	625	625	1.250
52	Serravalle di Chienti	2.440	2.434	23	30	33	—	94	—	1.185	1.181	2.366
53	Tolentino	15.488	15.524	213	151	518	8	443	1	7.675	7.993	15.668
54	Trèia	10.220	10.216	164	96	335	11	495	8	5.038	5.089	10.127
55	Urbisàglia	2.867	2.864	45	32	57	—	130	—	1.362	1.442	2.804
56	Ussita	739	733	2	7	16	—	42	—	341	361	702
57	Visso	2.227	2.208	38	25	54	—	119	—	1.052	1.104	2.156
	PROVINCIA	291.412	291.099	4.282	2.740	8.640	184	11.194	96	141.907	148.268	290.175

PROVINCIA DI ASCOLI PICENO

1	Acquasanta Terme	7.524	7.511	97	70	135	13	350	—	3.748	3.588	7.336
2	Acquaviva Picena	3.365	3.337	46	36	62	—	180	—	1.597	1.632	3.229
3	Altidona	1.624	1.626	23	12	102	4	154	—	791	798	1.589
4	Amàndola	5.645	5.629	103	53	123	—	356	—	2.638	2.808	5.446
5	Appignano del Tronto	3.052	3.020	34	22	48	—	100	—	1.481	1.499	2.980
6	Arquata del Tronto	4.088	4.077	53	50	88	—	189	—	1.951	2.028	3.979
7	ASCOLI PICENO	50.114	50.040	955	433	1.523	69	1.183	—	24.595	26.376	50.971
8	Belmonte Piceno	1.161	1.167	13	11	25	—	62	—	561	571	1.132
9	Campofilone	1.857	1.869	26	15	78	—	103	1	920	934	1.854
10	Carassai	2.598	2.601	49	31	64	—	177	1	1.198	1.307	2.505
11	Castel di Lama	3.379	3.424	46	30	152	—	161	2	1.699	1.730	3.429
12	Castignano	4.201	4.115	56	27	76	1	293	1	1.949	1.978	3.927
13	Castorano	1.804	1.801	32	23	87	1	123	—	896	879	1.775
14	Colli del Tronto	2.197	2.232	46	26	114	4	85	—	1.131	1.154	2.285
15	Comunanza	3.675	3.660	60	43	71	1	138	—	1.758	1.853	3.611
16	Cossignano	1.743	1.738	27	17	69	4	108	—	824	889	1.713
17	Cupra Marittima	3.925	3.908	58	36	100	1	157	5	1.891	1.978	3.869
18	Falerone	4.228	4.226	52	53	168	4	167	—	2.033	2.197	4.230
19	Fermo	30.545	30.653	503	287	1.226	15	931	1	15.321	15.857	31.178

N. d'ordine	COMUNI	POPOLAZIONE RESIDENTE CENSITA al 15 ott. 1961	POPOLAZIONE RESIDENTE al 31 dic. 1961	ISCRIZIONI E CANCELLAZIONI ANAGRAFICHE NELL'ANNO 1962						POPOLAZIONE RESIDENTE al 31 dicembre 1962		
				Per movimento naturale		Per trasferimento di residenza				M	F	MF
				Nati vivi	Morti	Iscritti		Cancellati				
						da altro Comune	dal l'estero	per altro Comune	per l'estero			
20	Folignano	2.587	2.604	38	23	128	—	145	1	1.302	1.299	2.601
21	Force	3.139	3.101	44	22	82	—	192	—	1.489	1.524	3.013
22	Francavilla d'Ete	1.255	1.255	15	16	33	—	65	—	573	649	1.222
23	Grottammare	7.153	7.135	100	81	219	—	232	1	3.416	3.724	7.140
24	Grottazzolina	2.562	2.558	28	24	111	—	97	—	1.237	1.339	2.576
25	Lapedona	1.672	1.645	24	12	50	—	138	—	771	798	1.569
26	Magliano di Tenna	1.298	1.272	13	12	83	—	103	—	621	632	1.253
27	Maltignano	1.431	1.442	25	13	27	—	73	—	690	718	1.408
28	Massa Fermana	1.357	1.342	28	12	48	—	68	—	632	706	1.338
29	Massignano	2.292	2.261	36	15	74	1	156	—	1.067	1.134	2.201
30	Monsampietro Mòrico	1.110	1.112	12	11	33	—	68	—	529	549	1.078
31	Monsampolo del Tronto	3.124	3.101	50	31	126	—	205	—	1.505	1.536	3.041
32	Montalto delle Marche	4.042	4.041	61	35	87	—	210	2	1.952	1.990	3.942
33	Montappone	1.819	1.821	30	16	65	1	59	—	840	1.002	1.842
34	Montedinove	1.312	1.311	14	9	32	—	132	—	595	621	1.216
35	Montefalcone Appennino	1.452	1.438	13	14	53	—	125	—	652	713	1.365
36	Montefiore dell'Aso	3.335	3.325	61	26	90	—	229	—	1.591	1.630	3.221
37	Montefortino	2.458	2.435	42	27	28	—	111	—	1.198	1.169	2.367
38	Montegallo	2.238	2.232	38	18	28	—	87	—	1.115	1.078	2.193
39	Monte Giberto	1.539	1.498	23	22	45	1	91	—	697	757	1.454
40	Montegiòrgio	6.803	6.752	101	68	124	2	165	—	3.260	3.486	6.746
41	Montegrano	7.545	7.674	150	62	482	—	126	1	4.079	4.038	8.117
42	Monteleone di Fermo	954	949	10	10	26	—	58	—	444	473	917
43	Montèlparo	1.886	1.869	25	8	62	—	140	—	903	905	1.808
44	Montemònaco	1.489	1.464	28	22	24	1	51	—	683	761	1.444
45	Monteprandone	4.597	4.673	56	41	231	1	255	—	2.308	2.357	4.665
46	Monte Rinaldo	843	824	9	11	38	—	56	—	406	398	804
47	Monterubbiano	3.569	3.534	61	30	118	—	243	—	1.709	1.731	3.440
48	Monte San Pietràngeli	2.509	2.478	34	24	75	—	113	—	1.192	1.258	2.450
49	Monte Urano	4.044	4.049	70	38	127	—	130	—	1.991	2.087	4.078
50	Monte Vidon Combatte	1.205	1.173	18	12	6	5	71	—	573	546	1.119
51	Monte Vidon Corrado	1.019	1.016	17	9	39	—	85	—	458	520	978
52	Montottone	1.991	1.966	31	19	97	—	215	—	941	919	1.860
53	Moresco	1.025	993	16	10	25	—	66	—	469	489	958
54	Offida	7.334	7.274	102	66	134	6	350	1	3.491	3.608	7.099
55	Ortezzano	1.095	1.076	14	11	51	—	53	—	529	548	1.077
56	Palmiano	617	614	14	12	13	—	54	—	292	283	575
57	Pedaso	1.612	1.619	31	14	76	5	72	—	785	860	1.645
58	Petritoli	3.732	3.698	55	36	76	1	136	3	1.775	1.880	3.655
59	Ponzano di Fermo	1.712	1.717	29	8	43	—	61	—	839	881	1.720
60	Porto San Giòrgio	11.156	11.183	178	105	417	6	327	—	5.351	6.001	11.352
61	Porto Sant'Elpidio	12.233	12.504	263	106	769	3	240	—	6.561	6.632	13.193
62	Rapagnano	1.739	1.748	33	14	33	—	88	—	852	860	1.712
63	Ripatransone	7.580	7.530	111	83	141	2	372	—	3.573	3.756	7.329
64	Roccafluvione	3.445	3.433	62	41	46	—	142	—	1.694	1.664	3.358
65	Rotella	2.257	2.209	42	24	19	—	104	—	1.063	1.079	2.142
66	San Benedetto del Tronto	31.274	31.479	549	244	1.443	32	735	7	15.818	16.699	32.517
67	Santa Vittòria in Matenano	2.368	2.326	38	23	43	—	71	—	1.139	1.174	2.313

ASCOLI PICENO-MASSA CARRARA-LUCCA

N. d'ordine	COMUNI	POPOLAZIONE RESIDENTE CENSITA al 15 ott. 1961	POPOLAZIONE RESIDENTE al 31 dic. 1961	ISCRIZIONI E CANCELLAZIONI ANAGRAFICHE NELL'ANNO 1962								POPOLAZIONE RESIDENTE al 31 dicembre 1962		
				Per movimento naturale		Per trasferimento di residenza				M	F	MF		
				Nati vivi	Morti	Iscritti		Cancellati						
						da altro Comune	dal-l'e-stero	per altro Co-mune	per l'e-stero					
68	Sant'Elpidio a Mare . . .	11.013	11.140	188	104	553	1	472	—	5.569	5.737	11.306		
69	Servigliano	2.854	2.803	47	35	57	—	80	—	1.373	1.419	2.792		
70	Smerillo	1.014	1.007	15	7	21	—	95	—	447	494	941		
71	Spinètoli	4.273	4.265	69	37	136	8	182	—	2.140	2.119	4.259		
72	Torre San Patrizio	1.818	1.840	51	16	102	—	89	—	937	951	1.888		
73	Venarotta	3.122	3.099	56	32	66	4	154	—	1.486	1.553	3.039		
	PROVINCIA	335.627	335.541	5.547	3.096	11.466	197	13.254	27	164.584	171.790	336.374		

PROVINCIA DI MASSA-CARRARA

1	Aulla	10.160	10.158	145	103	279	1	371	—	5.033	5.076	10.109
2	Bagnone	4.545	4.529	53	60	57	2	200	—	2.169	2.212	4.381
3	Carrara	64.901	64.962	1.009	717	780	87	928	11	31.601	33.581	65.182
4	Càsola in Lunigiana	2.366	2.358	22	32	28	—	127	—	1.092	1.157	2.249
5	Comano	1.444	1.435	18	19	33	—	83	—	666	718	1.384
6	Filattiera	3.785	3.754	46	43	91	1	266	—	1.800	1.783	3.583
7	Fivizzano	13.548	13.532	167	156	207	8	615	—	6.542	6.601	13.143
8	Fosdinovo	4.481	4.481	54	60	95	—	139	—	2.175	2.256	4.431
9	Licciana Nardi	4.867	4.866	57	36	95	—	193	—	2.401	2.388	4.789
10	MASSA	56.988	57.247	1.112	443	1.304	102	1.088	11	28.668	29.555	58.223
11	Montignoso	6.859	6.873	114	71	181	4	298	—	3.380	3.423	6.803
12	Mulazzo	3.887	3.900	37	47	32	10	180	3	1.931	1.818	3.749
13	Podenzana	1.571	1.574	21	16	30	—	81	—	773	755	1.528
14	Pontrèmolli	12.603	12.581	117	143	210	3	335	—	5.916	6.517	12.433
15	Tresana	3.217	3.201	24	42	35	1	77	—	1.550	1.592	3.142
16	Villafranca in Lunigiana . .	4.924	4.920	68	59	152	—	250	—	2.372	2.459	4.831
17	Zeri	2.835	2.814	30	41	16	—	137	1	1.323	1.358	2.681
	PROVINCIA	202.981	203.185	3.094	2.088	3.625	219	5.368	26	99.392	103.249	202.641

PROVINCIA DI LUCCA

1	Altopàsocio	7.462	7.476	89	93	371	1	309	—	3.667	3.868	7.535
2	Bagni di Lucca	9.391	9.369	99	127	151	89	248	182	4.295	4.856	9.151
3	Barga	11.062	11.083	123	114	272	30	252	3	5.392	5.747	11.139
4	Borgo a Mozzano	7.926	7.916	121	96	260	21	206	30	3.811	4.175	7.986
5	Camaioire	26.068	26.163	468	236	631	41	655	2	12.950	13.460	26.410
6	Camporgiano	3.023	3.035	38	43	30	1	75	—	1.516	1.470	2.986
7	Capànnori	39.794	39.729	490	543	831	134	836	100	19.264	20.441	39.705
8	Carèggine	1.199	1.194	22	11	15	—	46	—	610	564	1.174
9	Castelnuovo di Garfagna- na	6.276	6.303	86	58	185	4	138	—	3.059	3.323	6.382
10	Castiglione di Garfagnana . .	2.907	2.907	37	30	21	—	96	—	1.413	1.426	2.839
11	Corèglia Antelminelli	5.095	5.096	70	73	88	6	96	11	2.479	2.601	5.080
12	Fàbbrieche di Vållico	969	968	6	10	18	—	46	—	456	480	936
13	Forte dei Marmi	8.840	8.875	152	67	301	25	192	—	4.319	4.775	9.094
14	Fosciàndora	1.027	1.025	15	10	26	4	30	—	509	521	1.030
15	Gallicano	4.717	4.726	61	56	50	8	107	—	2.251	2.431	4.682

LUCCA-PISTOIA

N. d'ordine	COMUNI	POPOLAZIONE RESIDENTE CENSITA al 15 ott. 1961	POPOLAZIONE RESIDENTE al 31 dic. 1961	ISCRIZIONI E CANCELLAZIONI ANAGRAFICHE NELL'ANNO 1962						POPOLAZIONE RESIDENTE al 31 dicembre 1962		
				Per movimento naturale		Per trasferimento di residenza				M	F	MF
				Nati vivi	Morti	Iscritti		Cancellati				
						da altro Comune	dal-l'e-stero	per altro Co-mune	per l'e-stero			
16	Giuncugnano	907	901	15	5	7	2	32	—	445	443	888
17	LUCCA	88.428	88.579	1.200	1.118	1.736	173	1.624	31	41.894	47.021	88.915
18	Massarosa	15.291	15.295	240	152	348	13	355	9	7.512	7.868	15.380
19	Minucciano	3.657	3.639	54	35	42	—	94	—	1.839	1.767	3.606
20	Molazzana	1.883	1.872	31	18	40	—	70	—	901	954	1.855
21	Montecarlo	3.499	3.492	42	37	148	—	216	—	1.729	1.700	3.429
22	Pescàglia	4.759	4.717	44	57	38	5	283	15	2.162	2.287	4.449
23	Piazza al Sèrchio	2.920	2.909	55	34	29	17	94	—	1.415	1.467	2.882
24	Pietrasanta	24.179	24.152	328	269	995	32	737	29	11.865	12.607	24.472
25	Pieve Fosciana	2.754	2.765	47	26	60	1	137	—	1.359	1.351	2.710
26	Porcari	5.476	5.498	76	57	128	4	118	—	2.734	2.797	5.531
27	San Romano in Garfa- gnana	1.719	1.729	19	15	35	—	77	—	864	827	1.691
28	Seravezza	12.391	12.394	213	157	439	18	325	4	6.114	6.464	12.578
29	Sillano	1.332	1.313	17	13	42	1	82	—	634	644	1.278
30	Stazzema	6.079	6.067	75	75	82	2	273	—	2.829	3.049	5.878
31	Vagli Sotto	1.747	1.740	35	16	24	1	78	—	874	832	1.706
32	Vergemoli	1.048	1.043	13	14	23	—	30	—	485	550	1.035
33	Viarèggio	47.323	47.573	774	437	1.876	98	950	22	23.034	25.878	48.912
34	Villa Basilica	2.670	2.668	37	29	34	7	70	1	1.303	1.343	2.646
35	Villa Collemantina	1.722	1.714	25	17	27	3	52	6	815	879	1.694
	PROVINCIA	365.540	365.925	5.217	4.148	9.403	741	9.029	445	176.798	190.866	367.664

PROVINCIA DI PISTOIA

1	Abetone	825	818	10	7	19	—	28	—	405	407	812
2	Agliana	10.079	10.113	175	104	601	1	274	—	5.161	5.351	10.512
3	Buggiano	5.376	5.390	73	72	301	—	216	1	2.705	2.770	5.475
4	Cutigliano	2.317	2.308	26	23	26	13	94	5	1.089	1.162	2.251
5	Lamporècchio	6.292	6.309	92	80	229	1	164	—	3.211	3.176	6.387
6	Larciano	5.175	5.194	65	44	209	4	201	—	2.618	2.609	5.227
7	Marliana	2.865	2.853	26	32	61	1	99	—	1.417	1.393	2.810
8	Massa e Cozzile	3.966	3.993	63	44	294	—	158	1	2.032	2.115	4.147
9	Monsummano Terme	11.636	11.700	217	141	807	11	358	—	6.122	6.114	12.236
10	Montale	6.410	6.481	81	74	393	—	193	—	3.364	3.324	6.688
11	Montecatini-Terne	17.787	17.849	235	181	834	42	440	12	8.527	9.800	18.327
12	Pèschia	20.073	20.057	260	249	492	17	504	—	9.720	10.353	20.073
13	Pieve a Nievole	4.440	4.466	63	40	371	2	222	—	2.321	2.319	4.640
14	PISTOIA	84.561	84.525	1.121	1.005	2.680	78	1.454	24	41.972	43.949	85.921
15	Pitèglio	3.406	3.394	41	28	60	5	138	5	1.601	1.728	3.329
16	Ponte Buggianese	6.313	6.310	93	69	275	8	256	1	3.149	3.211	6.360
17	Quarrata	14.671	14.693	223	165	572	9	414	1	7.450	7.467	14.917
18	Sambuca Pistoiese	3.247	3.230	31	53	61	5	240	—	1.485	1.549	3.034
19	San Marcello Pistoiese	10.125	10.159	114	110	167	10	264	5	4.944	5.127	10.071
20	Serravalle Pistoiese	7.527	7.549	107	73	382	3	427	—	3.764	3.777	7.541
21	Uzzano	5.908	5.912	78	64	307	1	266	—	2.945	3.023	5.968
	PROVINCIA	232.999	233.303	3.194	2.658	9.141	211	6.410	55	116.002	120.724	236.726

FIRENZE

N. d'ordine	COMUNI	POPOLAZIONE RESIDENTE CENSITA al 15 ott. 1961	POPOLAZIONE RESIDENTE al 31 dic. 1961	ISCRIZIONI E CANCELLAZIONI ANAGRAFICHE NELL'ANNO 1962						POPOLAZIONE RESIDENTE al 31 dicembre 1962		
				Per movimento naturale		Per trasferimento di residenza				M	F	MF
				Nati vivi	Morti	Iscritti		Cancellati				
						da altro Comune	dal-l'e-stero	per altro Co-mune	per l'e-stero			

PROVINCIA DI FIRENZE

1	Bagno a Ripoli	18.067	18.072	226	198	873	3	658	1	9.081	9.236	18.317
2	Barberino di Mugello	8.658	8.636	110	104	342	—	634	—	4.172	4.178	8.350
3	Barberino Val d'Elsa	4.881	4.867	42	47	276	—	526	—	2.369	2.243	4.612
4	Borgo San Lorenzo	14.498	14.493	219	174	528	9	675	—	7.268	7.132	14.400
5	Calenzano	8.745	8.761	135	86	476	1	381	—	4.518	4.388	8.906
6	Campi Bisenzio	18.030	18.068	266	192	826	8	416	—	9.118	9.442	18.560
7	Cantagallo	3.548	3.538	37	27	142	—	197	—	1.795	1.698	3.493
8	Capraia e Limite	4.290	4.295	56	44	140	4	110	—	2.175	2.166	4.341
9	Carmignano (*) <i>fino al 30-9-62.</i> <i>dall'1-10-62</i>	11.999	12.022	129	102	306	1	290	—	5.983	6.083	12.066
10	Castelfiorentino	15.602	15.598	219	182	816	9	561	—	7.879	8.020	15.899
11	Cerreto Guidi	8.284	8.292	111	83	428	2	453	—	4.197	4.100	8.297
12	Certaldo	13.408	13.486	166	113	804	2	519	—	6.874	6.952	13.826
13	Dicomano	3.900	3.908	52	40	150	1	224	—	1.958	1.889	3.847
14	Empoli	36.996	37.063	525	391	1.783	28	675	3	18.622	19.708	38.330
15	Fièsole	12.452	12.481	169	138	623	22	507	3	6.213	6.434	12.647
16	Figline Valdarno	12.732	12.699	167	154	376	—	479	2	6.281	6.326	12.607
17	FIRENZE	436.516	437.480	6.037	5.020	15.540	406	5.838	107	209.308	239.190	448.498
18	Firenzuola	7.852	7.759	100	79	113	6	386	—	3.855	3.658	7.513
19	Fucècchio	15.370	15.452	217	180	827	15	434	—	7.809	8.088	15.897
20	Gambassi	4.510	4.534	55	52	264	1	437	—	2.216	2.149	4.365
21	Greve	11.510	11.496	145	114	422	8	744	—	5.634	5.579	11.213
22	Impruneta	11.018	11.026	140	118	646	17	533	—	5.560	5.618	11.178
23	Incisa in Val d'Arno	4.494	4.479	72	53	233	1	247	—	2.307	2.178	4.485
24	Lastra a Signa	14.528	14.548	211	189	818	7	543	5	7.367	7.480	14.847
25	Londa	1.417	1.408	33	8	23	1	76	—	710	671	1.381
26	Marradi	5.723	5.672	59	59	128	7	330	—	2.774	2.703	5.477
27	Montaione	4.866	4.830	66	37	189	2	564	—	2.239	2.247	4.486
28	Montelupo Fiorentino	8.530	8.566	124	85	368	—	254	—	4.378	4.341	8.719
29	Montemurlo	4.403	4.437	70	36	418	3	111	—	2.461	2.320	4.781
30	Montespèrtoli	10.097	10.116	137	107	407	—	795	—	4.904	4.854	9.758
31	Palazzuolo sul Sènio	2.166	2.132	26	25	37	—	172	—	1.018	980	1.998
32	Pèlago	6.632	6.642	87	61	397	—	367	—	3.406	3.292	6.698
33	Poggio a Caiano (*) <i>dall'1-10-62</i>	—	3.677	15	9	65	—	22	—	1.813	1.913	3.726
34	Pontassieve	15.038	15.028	185	163	622	1	641	—	7.558	7.474	15.032
35	Prato	111.285	111.634	1.711	1.035	4.953	96	1.277	3	56.837	59.242	116.079
36	Reggello	12.289	12.290	161	121	431	5	677	—	6.204	5.885	12.089
37	Rignano sull'Arno	6.212	6.220	92	69	271	—	408	—	3.049	3.057	6.106
38	Rùfina	5.762	5.780	68	57	236	—	357	—	2.833	2.837	5.670
39	San Casciano in Val di Pesa	14.240	14.221	158	159	545	3	668	—	6.995	7.105	14.100
40	San Godenzo	2.169	2.171	31	32	30	—	96	—	1.089	1.015	2.104
41	San Piero a Sieve	3.112	3.105	40	30	179	—	315	—	1.489	1.490	2.979
42	Scandicci	18.218	18.321	296	194	1.222	3	603	—	9.503	9.542	19.045
43	Scarperia	5.282	5.273	64	76	222	—	573	—	2.501	2.409	4.910

(*) Cfr. avvertenze a pag. V.

FIRENZE-LIVORNO-PISA

N. d'ordine	COMUNI	POPOLAZIONE RESIDENTE CENSITA al 15 ott. 1961	POPOLAZIONE RESIDENTE al 31 dic. 1961	ISCRIZIONI E CANCELLAZIONI ANAGRAFICHE NELL'ANNO 1962						POPOLAZIONE RESIDENTE al 31 dicembre 1962		
				Per movimento naturale		Per trasferimento di residenza				M	F	MF
				Nati vivi	Morti	Iscritti		Cancellati				
						da altro Comune	dal-l'estero	per altro Comune	per l'estero			
44	Sesto Fiorentino	22.453	22.528	304	261	1.453	7	398	—	11.513	12.120	23.633
45	Signa	10.583	10.613	160	135	765	6	330	—	5.280	5.799	11.079
46	Tavarnelle Val di Pesa	5.459	5.446	66	65	244	—	403	—	2.621	2.667	5.288
47	Vàglia	3.444	3.407	51	22	157	1	256	—	1.679	1.659	3.338
48	Vaiano	6.883	6.914	98	66	176	3	167	—	3.448	3.510	6.958
49	Vèrnio	7.408	7.390	93	74	266	5	262	—	3.722	3.696	7.418
50	Vicchio	7.660	7.616	86	95	189	—	609	—	3.663	3.524	7.187
51	Vinci	9.484	9.530	135	107	642	—	527	—	4.856	4.817	9.673
	PROVINCIA	1012.703	1014.343	14.047	11.088	42.435	694	27.810	124	499.296	533.201	1032.497

PROVINCIA DI LIVORNO

1	Bibbona	3.109	3.121	44	39	210	—	230	—	1.576	1.530	3.106
2	Campiglia Marittima	9.266	9.305	151	94	614	3	468	2	4.824	4.685	9.509
3	Campo nell'Elba	4.064	4.043	57	35	137	8	227	—	2.257	1.726	3.983
4	Capoliveri	2.168	2.176	28	29	41	37	80	1	1.078	1.094	2.172
5	Capràia Isola	467	457	10	1	26	—	63	—	298	131	429
6	Castagneto Carducci	7.866	7.868	105	68	363	—	464	—	3.989	3.815	7.804
7	Cècina	16.590	16.661	249	193	1.085	12	479	2	8.493	8.840	17.333
8	Collesalveti	10.395	10.398	137	112	423	—	570	1	5.158	5.117	10.275
9	LIVORNO	161.077	161.614	2.550	1.571	4.552	176	3.311	153	78.980	84.877	163.857
10	Marciana	2.191	2.186	24	23	30	11	42	12	1.071	1.103	2.174
11	Marciana Marina	1.777	1.771	29	24	35	—	64	—	859	888	1.747
12	Piombino	36.102	36.193	460	350	1.613	27	823	1	18.410	18.709	37.119
13	Porto Azzurro	3.006	2.990	38	20	78	—	133	2	1.725	1.226	2.951
14	Portoferràio	10.272	10.289	136	92	333	12	478	—	5.099	5.101	10.200
15	Rio Marina	3.613	3.584	35	40	90	1	184	—	1.689	1.797	3.486
16	Rio nell'Elba	1.372	1.353	11	27	49	1	58	—	631	698	1.329
17	Rosignano Marittimo	27.083	27.089	324	224	1.078	24	730	—	13.659	13.902	27.561
18	San Vincenzo	5.673	5.671	59	56	280	2	268	—	2.810	2.878	5.688
19	Sassetta	873	877	13	4	20	—	73	—	416	417	833
20	Suvereto	3.246	3.245	42	38	131	—	196	—	1.644	1.540	3.184
	PROVINCIA	310.210	310.891	4.502	3.040	11.188	314	8.941	174	154.666	160.074	314.740

PROVINCIA DI PISA

1	Bièntina	3.855	3.851	47	51	157	1	119	—	1.921	1.965	3.886
2	Buti	5.120	5.132	75	74	100	3	91	5	2.568	2.572	5.140
3	Calci	5.285	5.267	52	60	136	4	199	—	2.534	2.666	5.200
4	Calcinàia	4.669	4.658	67	53	290	—	152	—	2.344	2.466	4.810
5	Capànnoli	4.481	4.459	76	34	152	—	176	—	2.259	2.218	4.477
6	Casale Marittimo	1.101	1.116	13	11	25	—	50	—	526	567	1.093
7	Casciana Terme	3.492	3.478	60	46	92	—	151	—	1.699	1.734	3.433
8	Càscina	31.018	31.065	377	368	1.065	8	733	7	15.474	15.933	31.407
9	Castelfranco di Sotto	8.090	8.136	129	97	578	4	326	—	4.227	4.197	8.424
10	Castellina Marittima	2.157	2.143	19	30	169	—	262	—	1.027	1.012	2.039
11	Castelnuovo di Val di Cècina	4.460	4.447	62	45	83	1	282	—	2.159	2.107	4.266

PISA-AREZZO

N. d'ordine	COMUNI	POPOLAZIONE RESIDENTE CENSITA al 15 ott. 1961	POPOLAZIONE RESIDENTE al 31 dic. 1961	ISCRIZIONI E CANCELLAZIONI ANAGRAFICHE NELL'ANNO 1962						POPOLAZIONE RESIDENTE al 31 dicembre 1962		
				Per movimento naturale		Per trasferimento di residenza				M	F	MF
				Nati vivi	Morti	Iscritti		Cancellati				
						da altro Comune	dal l'estero	per altro Comune	per l'estero			
12	Chianni	2.473	2.460	31	31	35	—	81	—	1.246	1.168	2.414
13	Crespina	3.358	3.354	35	43	142	—	345	—	1.568	1.575	3.143
14	Faùglia	3.825	3.811	47	27	194	—	489	27	1.797	1.712	3.509
15	Guardistallo	1.544	1.547	20	9	49	—	210	—	693	704	1.397
16	Lajatico	2.076	2.070	20	16	51	—	157	—	1.012	956	1.968
17	Lari	7.716	7.706	104	100	244	—	472	1	3.735	3.746	7.481
18	Lorenzana	1.279	1.290	11	14	56	—	85	—	638	620	1.258
19	Montecatini Val di Cècina	4.089	4.079	41	33	98	5	235	—	2.045	1.910	3.955
20	Montescudàio	1.530	1.518	17	19	38	—	89	—	739	726	1.465
21	Monteverdi Marittimo . . .	1.433	1.420	19	19	42	—	110	—	700	652	1.352
22	Montòpoli in Val d'Arno .	7.199	7.220	101	81	364	2	288	1	3.619	3.698	7.317
23	Orciano Pisano	720	718	10	3	28	—	31	—	363	359	722
24	Palàia	6.156	6.115	69	53	176	3	455	—	2.907	2.948	5.855
25	Pèccioli	7.267	7.250	102	75	98	—	429	—	3.455	3.491	6.946
26	PISA	90.928	91.055	1.325	1.024	4.905	68	2.181	9	44.913	49.226	94.139
27	Pomarance	9.719	9.663	111	109	188	—	407	—	4.754	4.692	9.446
28	Ponsacco	8.237	8.249	154	72	370	1	191	—	4.299	4.212	8.511
29	Pontedera	23.904	23.965	359	195	993	5	732	2	11.893	12.500	24.393
30	Riparbella	2.033	2.040	27	26	105	—	238	—	961	947	1.908
31	San Giuliano Terme	22.179	22.182	307	254	834	3	890	1	10.916	11.265	22.181
32	San Miniato	22.091	22.085	314	217	680	2	693	—	11.051	11.120	22.171
33	Santa Croce sull'Arno . . .	8.952	8.995	132	98	352	4	193	1	4.485	4.706	9.191
34	Santa Luce	2.175	2.161	26	20	84	—	197	—	1.053	1.001	2.054
35	Santa Maria a Monte	8.291	8.306	132	94	190	9	140	—	4.216	4.187	8.403
36	Terricciola	4.730	4.707	62	48	177	—	296	—	2.307	2.295	4.602
37	Vecchiano	9.067	9.068	101	108	219	10	227	2	4.456	4.605	9.061
38	Vicopisano	7.759	7.747	95	94	237	6	226	1	3.827	3.937	7.764
39	Volterra	17.938	17.902	221	228	410	2	700	2	9.144	8.461	17.605
	PROVINCIA	362.396	362.435	4.970	3.979	14.206	141	13.328	59	179.530	184.856	364.386

PROVINCIA DI AREZZO

1	Anghiari	7.028	6.999	88	79	185	7	431	1	3.447	3.321	6.768
2	AREZZO	74.992	75.265	1.188	769	2.778	79	1.506	15	37.760	39.260	77.020
3	Badia Tedalda	2.718	2.693	26	22	48	2	158	—	1.359	1.230	2.589
4	Bibbiena	9.862	9.856	148	84	246	—	302	2	4.928	4.934	9.862
5	Bùcine	8.105	8.099	118	67	323	6	439	—	4.072	3.968	8.040
6	Capolona	3.169	3.167	40	27	120	8	140	3	1.622	1.543	3.165
7	Caprese Michelangelo . . .	2.680	2.663	33	35	19	—	100	—	1.344	1.236	2.580
8	Castel Focognano	3.783	3.761	67	49	114	1	143	—	1.879	1.872	3.751
9	Castelfranco di Sopra . . .	2.741	2.731	37	29	68	—	144	—	1.333	1.330	2.663
10	Castel San Niccolò	4.494	4.469	62	55	89	—	222	—	2.228	2.115	4.343
11	Castiglion Fibocchi	1.084	1.076	16	11	52	—	97	—	514	522	1.036
12	Castiglion Fiorentino	11.889	11.866	195	126	316	4	515	—	5.887	5.853	11.740
13	Cavriglia	7.834	7.797	89	102	239	2	426	—	3.878	3.721	7.599
14	Chitignano	961	967	6	14	39	—	87	—	457	454	911
15	Chiusi della Verna	3.103	3.078	52	30	50	—	140	—	1.531	1.479	3.010

AREZZO-SIENA

N. d'ordine	COMUNI	POPOLAZIONE RESIDENTE CENSITA al 15 ott. 1961	POPOLAZIONE RESIDENTE al 31 dic. 1961	ISCRIZIONI E CANCELLAZIONI ANAGRAFICHE NELL'ANNO 1962						POPOLAZIONE RESIDENTE al 31 dicembre 1962		
				Per movimento naturale		Per trasferimento di residenza				M	F	MF
				Nati vivi	Morti	Iscritti		Cancellati				
						da altro Comune	dal-l'e-stero	per altro Co-mune	per l'e-stero			
16	Civitella in Val di Chiana	6.673	6.682	73	72	206	5	367	—	3.275	3.252	6.527
17	Cortona	26.718	26.691	321	286	539	7	1.435	3	12.903	12.931	25.834
18	Foiano della Chiana	7.141	7.122	89	71	363	2	404	3	3.528	3.570	7.098
19	Laterina	4.184	4.292	58	29	213	1171	1.477	116	2.094	2.018	4.112
20	Loro Ciuffenna	4.337	4.321	53	44	122	—	256	—	2.131	2.065	4.196
21	Lucignano	3.526	3.523	31	38	153	2	212	—	1.722	1.737	3.459
22	Marciano della Chiana	2.084	2.086	24	17	125	—	192	—	1.021	1.005	2.026
23	Montemignàio	1.171	1.148	22	17	22	—	104	—	512	559	1.071
24	Monterchi	2.823	2.822	18	21	110	4	212	—	1.382	1.339	2.721
25	Monte San Savino	7.950	7.947	119	85	326	1	502	—	3.925	3.881	7.806
26	Montevarchi	20.117	20.154	316	238	919	4	475	—	10.205	10.475	20.680
27	Ortignano Raggiolo	1.422	1.407	14	10	31	—	123	—	695	624	1.319
28	Pèrgine Valdarno	2.827	2.833	47	39	115	—	205	—	1.381	1.370	2.751
29	Pian di Sco	3.591	3.598	64	31	207	—	177	—	1.835	1.826	3.661
30	Pieve Santo Stèfano	5.197	5.176	62	58	116	1	357	—	2.551	2.389	4.940
31	Poppi	7.002	6.997	78	79	204	—	408	—	3.443	3.349	6.792
32	Pratovècchio	4.025	4.004	51	41	93	—	222	—	1.921	1.964	3.885
33	San Giovanni Valdarno	16.519	16.599	254	199	699	8	463	—	8.273	8.625	16.898
34	Sansepolcro	14.586	14.635	202	158	600	7	352	2	7.312	7.620	14.932
35	Sestino	2.785	2.776	45	37	56	—	205	—	1.356	1.279	2.635
36	Stia	3.550	3.556	29	44	77	—	160	—	1.681	1.777	3.458
37	Subbiano	4.256	4.230	61	32	183	8	302	2	2.129	2.017	4.146
38	Talla	1.961	1.965	24	28	64	—	149	—	962	914	1.876
39	Terranuova Bracciolini	10.076	10.038	137	117	445	4	742	8	5.025	4.732	9.757
	PROVINCIA	308.964	309.089	4.357	3.290	10.674	1333	14.351	155	153.501	154.156	307.657

PROVINCIA DI SIENA

1	Abbadia San Salvatore	8.553	8.535	115	67	153	2	260	—	4.174	4.304	8.478
2	Asciano	8.070	7.996	92	77	316	—	840	—	3.864	3.623	7.487
3	Buonconvento	3.775	3.785	33	42	97	—	212	—	1.854	1.807	3.661
4	Càsole d'Elsa	4.168	4.141	46	51	148	—	293	—	2.086	1.905	3.991
5	Castellina in Chianti	3.647	3.629	51	34	129	—	300	—	1.805	1.670	3.475
6	Castelnuovo Berardenga	7.835	7.799	91	92	210	—	525	—	3.872	3.611	7.483
7	Castiglione d'Òrcia	4.650	4.618	40	35	92	—	233	1	2.295	2.186	4.481
8	Cetona	4.290	4.269	40	65	118	1	245	7	2.040	2.071	4.111
9	Chianciano Terme	5.489	5.501	82	49	338	—	146	—	2.789	2.937	5.726
10	Chiusdino	4.061	4.031	35	48	67	—	309	—	1.920	1.856	3.776
11	Chiusi	8.848	8.854	116	113	403	4	412	—	4.351	4.501	8.852
12	Colle di Val d'Elsa	12.884	12.941	157	155	645	4	324	21	6.582	6.665	13.247
13	Gaiole in Chianti	3.978	3.979	51	58	63	—	196	—	1.949	1.890	3.839
14	Montalcino	8.825	8.732	92	84	218	—	490	—	4.305	4.163	8.468
15	Montepulciano	15.820	15.807	196	157	665	4	954	—	7.641	7.920	15.561
16	Monteriggioni	4.386	4.414	44	49	277	6	416	—	2.181	2.095	4.276
17	Monteroni d'Arbia	4.931	4.912	60	46	275	—	356	—	2.541	2.304	4.845
18	Monticiano	2.343	2.335	26	30	93	—	128	—	1.157	1.139	2.296

SIENA-GROSSETO

N. d'ordine	COMUNI	POPOLAZIONE RESIDENTE CENSITA al 15 ott. 1961	POPOLAZIONE RESIDENTE al 31 dic. 1961	ISCRIZIONI E CANCELLAZIONI ANAGRAFICHE NELL'ANNO 1962						POPOLAZIONE RESIDENTE al 31 dicembre 1962		
				Per movimento naturale		Per trasferimento di residenza				M	F	MF
				Nati vivi	Morti	Iscritti		Cancellati				
						da altro Comune	dal-l'e-stero	per altro Co-mune	per l'e-stero			
19	Murlo	2.523	2.517	27	32	75	1	261	—	1.192	1.135	2.327
20	Piancastagnàio	5.583	5.556	74	32	65	—	332	—	2.699	2.632	5.331
21	Pienza	3.960	3.939	53	34	134	1	283	—	1.885	1.925	3.810
22	Poggibonsi	18.634	18.748	285	208	1.514	3	472	1	10.039	9.830	19.869
23	Radda in Chianti	1.946	1.939	24	17	78	—	138	—	958	928	1.886
24	Radicofani	2.288	2.288	27	18	62	—	147	—	1.117	1.095	2.212
25	Radicondoli	2.210	2.172	23	18	47	—	191	—	1.052	981	2.033
26	Rapolano Terme	5.783	5.772	69	79	275	—	328	—	2.907	2.802	5.709
27	San Casciano dei Bagni	3.231	3.214	43	37	66	—	106	—	1.620	1.560	3.180
28	San Gimignano	10.039	10.016	122	96	546	1	836	2	5.063	4.688	9.751
29	San Giovanni d'Asso	2.352	2.347	14	22	81	—	286	—	1.088	1.046	2.134
30	San Quirico d'Orcia	2.297	2.286	19	24	89	1	84	—	1.132	1.155	2.287
31	Sarteano	4.253	4.247	40	43	108	—	205	—	2.078	2.069	4.147
32	SIENA	61.453	61.358	648	807	2.320	24	1.294	9	29.484	32.756	62.240
33	Sinalunga	11.345	11.322	129	130	510	7	400	—	5.685	5.753	11.438
34	Sovicille	6.498	6.491	75	66	318	—	516	—	3.269	3.033	6.302
35	Torrita di Siena	6.469	6.487	72	65	363	—	293	1	3.305	3.258	6.563
36	Trequanda	2.645	2.621	25	31	86	—	226	—	1.281	1.194	2.475
	PROVINCIA	270.062	269.598	3.136	3.011	11.044	59	13.037	42	133.260	134.487	267.747

PROVINCIA DI GROSSETO

1	Arcidosso	5.867	5.869	57	73	162	—	237	—	2.871	2.907	5.778
2	Campagnatico	3.458	3.424	32	30	66	—	180	—	1.713	1.599	3.312
3	Capalbio	4.027	4.017	73	28	125	—	214	1	2.051	1.921	3.972
4	Castel del Piano	5.252	5.245	55	62	127	—	220	—	2.551	2.594	5.145
5	Castell'Azzara	3.741	3.721	37	51	41	—	122	—	1.861	1.765	3.626
6	Castiglione della Pescaia	6.688	6.715	117	58	392	6	480	—	3.379	3.313	6.692
7	Cinigiano	4.777	4.763	46	47	73	1	330	—	2.335	2.171	4.506
8	Civitella Pagànica	4.775	4.756	51	47	136	—	339	—	2.342	2.215	4.557
9	Follonica	10.041	10.081	138	109	918	2	292	2	5.281	5.455	10.736
10	Gavorrano	11.740	11.689	122	102	409	—	793	3	5.699	5.623	11.322
11	GROSSETO	51.730	52.108	795	421	2.297	7	1.633	2	26.473	26.678	53.151
12	Isola del Giglio	2.259	2.234	21	22	28	3	99	—	1.109	1.056	2.165
13	Magliano in Toscana	5.259	5.218	46	41	149	—	349	—	2.684	2.339	5.023
14	Manciano	9.691	9.699	121	96	226	1	371	—	4.849	4.731	9.580
15	Massa Marittima	12.832	12.829	133	128	354	3	948	—	6.134	6.109	12.243
16	Monte Argentario	11.569	11.582	211	114	258	17	323	—	5.838	5.793	11.631
17	Monterotondo Marittimo	2.664	2.632	32	36	121	—	277	—	1.248	1.224	2.472
18	Montieri	4.140	4.125	31	32	87	—	315	—	1.927	1.969	3.896
19	Orbetello	13.457	13.483	232	122	486	1	669	—	6.649	6.762	13.411
20	Pitigliano	4.895	4.892	72	54	164	2	289	—	2.397	2.390	4.787
21	Roccalbegna	4.649	4.624	52	65	83	—	140	—	2.324	2.230	4.554
22	Roccastrada	13.132	13.087	134	144	278	2	787	—	6.307	6.263	12.570
23	Santa Fiora	4.696	4.686	50	74	69	5	140	—	2.304	2.292	4.596
24	Scansano	7.267	7.277	74	88	212	—	513	—	3.573	3.389	6.962

GROSSETO-PERUGIA

N. d'ordine	COMUNI	POPOLAZIONE RESIDENTE CENSITA al 15 ott. 1961	POPOLAZIONE RESIDENTE al 31 dic. 1961	ISCRIZIONI E CANCELLAZIONI ANAGRAFICHE NELL'ANNO 1962						POPOLAZIONE RESIDENTE al 31 dicembre 1962		
				Per movimento naturale		Per trasferimento di residenza				M	F	MF
				Nati vivi	Morti	Iscritti		Cancellati				
						da altro Comune	dal-l'estero	per altro Comune	per l'estero			
25	Scarlino	3.157	3.099	23	27	132	—	171	—	1.584	1.472	3.056
26	Seggiano	1.897	1.895	19	33	11	—	47	—	920	925	1.845
27	Sorano	6.645	6.628	95	64	124	—	262	—	3.344	3.177	6.521
	PROVINCIA . . .	220.305	220.378	2.869	2.168	7.528	50	10.540	8	109.747	108.362	218.109

PROVINCIA DI PERUGIA

1	Assisi	24.372	24.400	334	218	707	23	657	4	12.230	12.355	24.585
2	Bastia Umbra	9.308	9.345	160	74	605	12	173	—	4.932	4.943	9.875
3	Bettona	4.018	3.957	52	42	90	—	207	—	1.940	1.910	3.850
4	Bevagna	5.759	5.720	89	53	144	—	296	—	2.805	2.799	5.604
5	Campello sul Clitunno	2.094	2.091	26	17	50	—	114	—	1.048	988	2.036
6	Cannara	3.575	3.570	49	36	109	4	141	—	1.824	1.731	3.555
7	Càscia	4.317	4.329	71	62	50	—	166	—	2.047	2.175	4.222
8	Castel Ritaldi	2.526	2.526	35	24	63	—	167	—	1.257	1.176	2.433
9	Castiglione del Lago	16.692	16.616	196	193	474	5	1.066	—	7.904	8.128	16.032
10	Cerreto di Spoleto	1.702	1.707	21	25	31	—	80	—	840	814	1.654
11	Citerna	3.031	3.003	52	26	141	—	283	5	1.483	1.399	2.882
12	Città della Pieve	8.344	8.306	86	96	257	2	584	—	3.940	4.031	7.971
13	Città di Castello	37.413	37.389	601	352	638	24	1.304	4	18.425	18.567	36.992
14	Collazzone	3.575	3.503	38	33	98	—	276	—	1.708	1.622	3.330
15	Corciano	6.268	6.259	105	58	202	—	99	—	3.255	3.154	6.409
16	Costacciaro	2.046	2.034	25	20	39	—	92	—	995	991	1.986
17	Deruta	6.784	6.861	90	56	217	—	261	—	3.450	3.401	6.851
18	Foligno	48.069	48.238	746	467	1.265	38	1.254	—	23.986	24.580	48.566
19	Fossato di Vico	2.879	2.828	47	30	107	—	182	—	1.388	1.382	2.770
20	Fratta Todina	1.960	1.957	28	22	93	—	121	—	956	979	1.935
21	Giano dell'Umbria	3.206	3.212	37	32	110	—	179	—	1.649	1.499	3.148
22	Gualdo Cattaneo	6.894	6.868	112	52	157	—	332	—	3.487	3.266	6.753
23	Gualdo Tadino	12.906	12.921	173	148	312	23	228	2	6.606	6.445	13.051
24	Gùbbio	32.857	32.770	525	276	301	46	1.044	10	16.263	16.049	32.312
25	Lisciano Niccone	1.262	1.244	14	13	22	—	108	1	575	583	1.158
26	Magione	11.027	10.972	138	109	322	—	318	3	5.542	5.460	11.002
27	Marsciano	17.483	17.331	287	187	497	3	1.049	—	8.579	8.303	16.882
28	Massa Martana	4.754	4.749	70	49	112	1	237	—	2.422	2.224	4.646
29	Monte Castello di Vibio	2.388	2.361	36	22	55	—	118	—	1.175	1.137	2.312
30	Montefalco	6.967	6.922	125	78	219	7	429	—	3.517	3.249	6.766
31	Monteleone di Spoleto	1.104	1.099	20	11	16	—	45	—	525	554	1.079
32	Monte Santa Maria Tiberina	2.666	2.618	53	19	47	—	211	—	1.293	1.195	2.488
33	Montone	2.610	2.566	32	16	104	—	179	2	1.281	1.224	2.505
34	Nocera Umbra	7.629	7.603	98	101	86	1	269	—	3.785	3.633	7.418
35	Nòrcia	6.476	6.457	109	79	264	—	324	1	3.144	3.282	6.426
36	Paciano	1.304	1.289	12	11	41	—	65	—	615	651	1.266
37	Panicale	5.663	5.662	72	63	252	3	314	—	2.843	2.769	5.612
38	Passignano sul Trasimeno	4.585	4.587	72	50	138	—	201	—	2.250	2.296	4.546

PERUGIA-TERNI

N. d'ordine	COMUNI	POPOLAZIONE RESIDENTE CENSITA al 15 ott. 1961	POPOLAZIONE RESIDENTE al 31 dic 1961	ISCRIZIONI E CANCELLAZIONI ANAGRAFICHE NELL'ANNO 1962							POPOLAZIONE RESIDENTE al 31 dicembre 1962		
				Per movimento naturale		Per trasferimento di residenza					M	F	MF
				Nati vivi	Morti	Iscritti		Cancellati					
						da altro Comune	dal-l'e-stero	per altro Co-mune	per l'e-stero				
39	PERÙGIA	112.511	112.791	1.825	1.136	3.607	47	2.329	13	56.069	58.723	114.792	
40	Piegaro	5.198	5.174	72	48	140	—	258	—	2.501	2.579	5.080	
41	Pietralunga	4.169	4.086	67	36	55	10	181	—	2.055	1.946	4.001	
42	Poggiodomo	575	570	10	10	19	—	29	—	284	276	560	
43	Preci	2.171	2.155	18	29	42	—	107	—	1.043	1.036	2.079	
44	San Giustino	7.437	7.461	102	62	277	5	289	—	3.704	3.790	7.494	
45	Sant'Anatòlia di Narco	873	877	11	11	38	1	40	—	445	431	876	
46	Schèggia e Pascelupo	2.397	2.383	34	28	27	2	127	—	1.151	1.140	2.291	
47	Scheggino	777	772	7	8	9	—	36	—	400	344	744	
48	Sellano	2.580	2.586	31	31	30	8	93	—	1.313	1.218	2.531	
49	Sigillo	2.166	2.163	32	30	84	7	70	3	1.062	1.121	2.183	
50	Spello	6.771	6.728	72	65	221	5	311	—	3.353	3.297	6.650	
51	Spoletto	38.308	38.237	604	363	775	37	968	7	18.984	19.331	38.315	
52	Todi	19.713	19.747	287	182	315	1	601	—	9.903	9.664	19.567	
53	Torgiano	5.079	5.048	70	60	196	—	263	—	2.543	2.448	4.991	
54	Trevi	7.080	7.065	93	85	206	4	250	—	3.469	3.564	7.033	
55	Tuoro sul Trasimeno	4.019	3.986	49	46	123	1	199	4	1.922	1.988	3.910	
56	Umbèrtide	14.497	14.510	184	147	382	13	832	5	6.980	7.125	14.105	
57	Valfabbrica	4.706	4.722	67	45	109	—	241	—	2.382	2.230	4.612	
58	Vallo di Nera	756	753	5	7	14	—	23	—	378	364	742	
59	Valtopina	1.853	1.847	22	18	25	—	81	—	937	858	1.795	
	PROVINCIA	570.149	569.531	8.498	5.667	15.129	333	20.501	64	282.842	284.417	567.259	

PROVINCIA DI TERNI

1	Acquasparta	5.030	5.015	65	43	122	—	291	—	2.482	2.386	4.868
2	Allerona	2.167	2.154	33	22	47	—	133	—	1.045	1.034	2.079
3	Alviano	1.511	1.509	27	18	83	—	42	—	789	770	1.559
4	Amélia	11.336	11.289	148	118	181	2	358	—	5.588	5.556	11.144
5	Arrone	3.013	3.009	48	31	54	4	100	—	1.523	1.461	2.984
6	Attigliano	1.505	1.512	30	11	59	—	42	—	776	772	1.548
7	Baschi	3.656	3.655	44	38	57	—	156	—	1.887	1.675	3.562
8	Calvi dell'Ùmbria	2.784	2.775	40	38	58	—	113	—	1.392	1.330	2.722
9	Castel Giòrgio	2.712	2.710	26	33	53	—	114	—	1.344	1.298	2.642
10	Castel Viscardo	2.817	2.807	44	32	73	—	74	—	1.383	1.435	2.818
11	Fabro	2.691	2.688	41	25	103	—	208	—	1.293	1.306	2.599
12	Ferentillo	2.445	2.437	36	33	77	—	63	—	1.222	1.232	2.454
13	Ficulle	3.140	3.131	40	33	67	—	210	—	1.516	1.479	2.995
14	Giove	1.662	1.657	23	22	45	—	73	—	805	825	1.630
15	Guardea	2.264	2.259	37	29	62	—	95	—	1.105	1.129	2.234
16	Lugnano in Teverina	1.927	1.926	29	21	14	—	79	—	944	925	1.869
17	Montecastrilli	6.864	6.859	104	53	137	1	346	—	3.445	3.257	6.702
18	Montècchio	2.464	2.458	44	25	38	—	117	—	1.257	1.141	2.398
19	Montefranco	1.226	1.231	12	13	24	—	35	—	612	607	1.219
20	Montegabbione	2.041	2.047	35	10	48	—	78	—	1.035	1.007	2.042
21	Monteleone d'Orvieto	2.254	2.259	26	22	48	—	118	—	1.088	1.105	2.193
22	Narni	21.358	21.380	326	180	466	—	568	—	10.834	10.590	21.424

TERNI-VITERBO

N. d'ordine	COMUNI	POPOLAZIONE RESIDENTE CENSITA al 15 ott. 1961	POPOLAZIONE RESIDENTE CENSITA al 31 dic. 1961	ISCRIZIONI E CANCELLAZIONI ANAGRAFICHE NELL'ANNO 1962						POPOLAZIONE RESIDENTE al 31 dicembre 1962		
				Per movimento naturale		Per trasferimento di residenza				M	F	MF
				Nati vivi	Morti	Iscritti		Cancellati				
						da altro Comune	dal-l'e-sterò	per altro Co-mune	per l'e-sterò			
23	Orvieto	25.088	25.100	350	241	697	8	763	—	12.474	12.677	25.151
24	Otricoli	1.966	1.945	23	28	43	—	127	—	947	909	1.856
25	Parrano	1.320	1.323	16	6	22	—	41	—	672	642	1.314
26	Penna in Teverina	1.050	1.047	11	13	15	—	21	—	510	529	1.039
27	Polino	411	410	6	4	3	—	12	—	194	209	403
28	Porano	1.297	1.286	11	21	44	—	61	—	612	647	1.259
29	San Gèmini	3.512	3.511	56	31	112	—	135	—	1.794	1.719	3.513
30	San Venanzo	3.870	3.822	63	37	63	—	248	—	1.848	1.815	3.663
31	Stroncone	4.143	4.128	32	48	68	2	112	—	2.071	1.999	4.070
32	TERNI	95.072	95.207	1.407	835	2.846	96	1.475	20	47.802	49.424	97.226
	PROVINCIA	224.596	224.546	3.233	2.114	5.829	113	6.408	20	112.289	112.890	225.179

PROVINCIA DI VITERBO

1	Acquapendente	6.783	6.793	91	61	166	—	241	—	3.362	3.386	6.748
2	Arlena di Castro	984	983	12	8	24	—	40	—	476	495	971
3	Bagnorègio	4.444	4.428	55	33	81	—	118	—	2.223	2.190	4.413
4	Barbarano Romano	1.100	1.102	17	13	23	—	38	—	550	541	1.091
5	Bassano di Sutri	3.350	3.348	62	30	48	1	73	—	1.652	1.704	3.356
6	Bassano in Teverina	1.311	1.319	10	15	4	—	22	—	653	643	1.296
7	Blera	3.296	3.288	57	33	33	—	54	—	1.656	1.635	3.291
8	Bolsena	4.246	4.232	57	42	78	—	63	—	2.170	2.092	4.262
9	Bomarzo	1.993	1.989	26	21	62	—	73	—	1.000	983	1.983
10	Calcata	698	685	5	9	10	—	21	—	335	335	670
11	Canepina	3.025	3.032	66	28	37	—	57	—	1.488	1.562	3.050
12	Canino	5.147	5.147	92	38	101	—	129	2	2.690	2.481	5.171
13	Capodimonte	2.034	2.036	17	20	49	—	67	—	981	1.034	2.015
14	Caprànica	4.024	4.030	78	44	41	3	129	—	2.007	1.972	3.979
15	Caprarola	5.209	5.198	78	55	52	—	163	—	2.512	2.598	5.110
16	Carbognano	2.147	2.144	30	17	29	—	53	—	1.067	1.066	2.133
17	Castel Sant'Elia	1.589	1.587	38	14	22	—	66	—	796	771	1.567
18	Castiglione in Teverina	2.320	2.315	29	32	103	—	122	—	1.111	1.182	2.293
19	Celleno	1.290	1.291	21	9	37	—	82	—	648	610	1.258
20	Cèllere	2.058	2.049	25	30	49	—	44	—	1.046	1.003	2.049
21	Civitacastellana	12.957	13.034	235	127	419	—	594	—	6.460	6.507	12.967
22	Civitella d'Agliano	2.429	2.415	32	33	54	1	83	—	1.207	1.179	2.386
23	Corchiano	2.170	2.174	38	18	39	—	68	—	1.113	1.052	2.165
24	Fàbrica di Roma	3.371	3.369	51	41	83	—	143	—	1.637	1.682	3.319
25	Falèria	1.418	1.419	27	10	22	1	34	—	704	721	1.425
26	Farnese	2.480	2.480	25	39	83	—	84	—	1.242	1.223	2.465
27	Gallese	3.010	3.009	50	23	64	—	118	—	1.510	1.472	2.982
28	Gràdoli	2.179	2.177	28	25	30	—	54	—	1.121	1.035	2.156
29	Graffignano	2.618	2.615	31	30	50	—	110	—	1.291	1.265	2.556
30	Grotte di Castro	4.042	4.029	57	54	43	—	98	—	2.003	1.974	3.977
31	Ìschia di Castro	3.013	3.005	41	26	49	—	118	2	1.539	1.410	2.949
32	Làtera	1.709	1.699	19	23	21	—	60	—	868	788	1.656
33	Lubriano	1.171	1.158	14	8	28	—	35	—	581	576	1.157

VITERBO-RIETI

N. d'ordine	COMUNI	POPOLAZIONE RESIDENTE CENSITA al 15 ott. 1961	POPOLAZIONE RESIDENTE al 31 dic. 1961	ISCRIZIONI E CANCELLAZIONI ANAGRAFICHE NELL'ANNO 1962						POPOLAZIONE RESIDENTE al 31 dicembre 1962		
				Per movimento naturale		Per trasferimento di residenza				M	F	MF
				Nati vivi	Morti	Iscritti		Cancellati				
						da altro Comune	dal-l'e-sterò	per altro Co-mune	per l'e-sterò			
34	Marta	3.302	3.311	44	35	66	3	54	—	1.703	1.632	3.335
35	Montalto di Castro	6.105	6.090	110	40	162	1	260	1	3.152	2.910	6.062
36	Montefiascone	12.054	12.075	156	138	239	—	189	—	6.056	6.087	12.143
37	Monte Romano	2.082	2.081	30	19	25	—	55	—	1.045	1.017	2.062
38	Monterosi	986	996	21	6	49	—	48	—	519	493	1.012
39	Nepi	4.443	4.438	83	41	170	1	147	—	2.245	2.259	4.504
40	Onano	2.283	2.277	37	33	20	—	86	—	1.119	1.096	2.215
41	Oriolo Romano	2.017	2.023	41	13	34	—	64	—	1.006	1.015	2.021
42	Orte	8.186	8.223	123	60	201	—	307	—	4.048	4.132	8.180
43	Piansano	2.486	2.483	36	27	15	—	48	—	1.252	1.207	2.459
44	Proceno	1.509	1.507	22	15	27	—	55	—	774	712	1.486
45	Ronciglione	6.406	6.418	101	69	189	—	215	—	3.211	3.213	6.424
46	San Lorenzo Nuovo	2.082	2.080	41	24	56	—	52	—	1.067	1.034	2.101
47	Soriano nel Cimino	8.048	8.057	140	95	114	—	266	—	4.019	3.931	7.950
48	Sutri	3.232	3.237	58	40	73	—	132	—	1.614	1.582	3.196
49	Tarquinia	11.840	11.881	193	113	266	—	301	—	6.018	5.908	11.926
50	Tessennano	771	774	10	6	14	—	34	—	396	362	758
51	Tuscania	7.418	7.402	90	73	137	6	226	—	3.681	3.655	7.336
52	Valentano	3.218	3.221	53	36	55	3	102	—	1.660	1.534	3.194
53	Vallerano	2.352	2.352	37	27	37	2	52	—	1.202	1.147	2.349
54	Vasanello	2.837	2.827	46	27	59	2	46	—	1.434	1.427	2.861
55	Vejano	1.845	1.842	35	24	36	—	84	—	866	939	1.805
56	Vetralla	9.620	9.596	142	120	244	1	298	—	4.677	4.888	9.565
57	Vignanello	5.691	5.688	93	61	98	1	142	—	2.840	2.837	5.677
58	Villa San Giovanni in Tu- scia	1.211	1.211	11	19	37	—	25	—	606	609	1.215
59	VITERBO	50.047	50.200	839	452	1.198	9	1.803	—	24.673	25.318	49.991
60	Vitorchiano	2.176	2.163	28	26	48	—	92	7	1.040	1.074	2.114
	PROVINCIA	263.862	264.032	4.134	2.648	5.703	35	8.437	12	131.622	131.185	262.807

PROVINCIA DI RIETI

1	Accumoli	1.893	1.861	30	20	21	—	106	—	872	914	1.786
2	Amatrice	4.918	4.905	69	80	77	—	149	—	2.353	2.469	4.822
3	Antrodoco	4.165	4.152	74	51	92	—	221	—	2.033	2.013	4.046
4	Ascrea	707	704	14	9	5	—	26	—	364	324	688
5	Belmonte in Sabina	864	868	15	12	4	—	31	—	431	413	844
6	Borbona	1.536	1.534	27	28	28	1	69	—	711	782	1.493
7	Borgorose	6.434	6.447	103	59	71	—	222	—	3.150	3.190	6.340
8	Borgo Velino	760	743	6	7	22	—	62	—	348	354	702
9	Cantalice	2.909	2.911	47	35	31	—	57	—	1.453	1.444	2.897
10	Cantalupo in Sabina	1.291	1.290	23	17	23	—	43	—	637	639	1.276
11	Casaprota	1.018	1.011	13	12	24	—	32	—	491	513	1.004
12	Casperia	1.352	1.339	20	17	48	—	56	—	661	673	1.334
13	Castel di Tora	584	574	6	8	5	—	6	—	297	274	571
14	Castelnuovo di Farfa	1.297	1.293	19	15	28	—	91	—	644	590	1.234
15	Castel Sant'Angelo	1.594	1.588	17	28	14	—	73	—	770	748	1.518
16	Cittaducale	4.887	4.882	97	21	119	1	193	—	2.413	2.472	4.885

RIETI

N. d'ordine	COMUNI	POPOLAZIONE RESIDENTE CENSITA al 15 ott. 1961	POPOLAZIONE RESIDENTE al 31 dic. 1961	ISCRIZIONI E CANCELLAZIONI ANAGRAFICHE NELL'ANNO 1962								POPOLAZIONE RESIDENTE al 31 dicembre 1962		
				Per movimento naturale		Per trasferimento di residenza						M	F	MF
				Nati vivi	Morti	Iscritti		Cancellati		da altro Comune	dal l'estero			
17	Cittareale	1.118	1.117	13	12	29	—	37	—	563	547	1.110		
18	Collalto Sabino	1.033	1.033	11	9	16	—	37	—	498	516	1.014		
19	Colle di Tora	573	571	4	12	6	—	37	—	274	258	532		
20	Collegiove	506	499	5	7	2	—	27	—	234	238	472		
21	Collevècchio	2.023	2.024	34	18	44	—	127	—	983	974	1.957		
22	Colli sul Velino	683	683	6	12	10	—	62	—	339	286	625		
23	Concerviano	819	813	13	19	11	—	28	—	421	369	790		
24	Configni	891	885	10	13	9	—	22	—	423	446	869		
25	Contigliano	3.318	3.288	52	29	129	—	178	—	1.662	1.600	3.262		
26	Cottanello	1.008	1.010	11	8	5	—	21	—	505	492	997		
27	Fara in Sabina	6.838	6.823	123	54	138	—	219	—	3.402	3.409	6.811		
28	Fiamignano	3.492	3.489	69	53	13	—	170	—	1.705	1.643	3.348		
29	Forano	2.369	2.363	42	26	70	—	118	—	1.149	1.182	2.331		
30	Frasso Sabino	611	610	18	5	21	—	40	—	299	305	604		
31	Grèccio	1.591	1.589	31	27	59	—	83	—	772	797	1.569		
32	Labro	558	552	9	12	18	—	48	—	275	244	519		
33	Leonessa	4.451	4.437	67	56	37	—	147	—	2.101	2.237	4.338		
34	Longone Sabino	1.363	1.367	18	15	10	—	26	—	700	654	1.354		
35	Magliano Sabina	4.348	4.359	52	50	72	—	198	3	2.101	2.131	4.232		
36	Marcellino	629	627	7	16	9	—	34	—	294	299	593		
37	Micigliano	427	419	8	2	—	—	12	—	214	199	413		
38	Mompeo	757	749	9	6	7	—	33	—	363	363	726		
39	Montàsola	545	544	4	5	10	—	6	—	297	250	547		
40	Montebuono	1.381	1.389	17	23	37	—	83	—	673	664	1.337		
41	Monteleone Sabino	1.473	1.473	29	25	8	—	57	—	710	718	1.428		
42	Montenero Sabino	541	542	6	7	1	—	6	—	269	267	536		
43	Monte San Giovanni in Sabina	810	808	16	10	15	—	35	—	408	386	794		
44	Montòpoli di Sabina	3.370	3.365	60	28	126	—	188	—	1.695	1.640	3.335		
45	Morro Reatino	552	543	10	12	20	—	20	—	260	281	541		
46	Nèspolo	529	526	7	5	14	2	32	—	248	264	512		
47	Orvinio	880	879	15	11	10	—	59	—	410	424	834		
48	Pagànico Sabino	435	425	7	17	6	—	18	—	199	204	403		
49	Pescorocchiano	5.802	5.792	96	53	30	—	110	—	2.982	2.773	5.755		
50	Petrella Salto	3.581	3.558	41	64	52	1	180	—	1.683	1.725	3.408		
51	Poggio Bustone	2.196	2.200	39	28	20	—	73	—	1.104	1.054	2.158		
52	Poggio Catino	1.185	1.181	14	18	35	1	64	—	594	555	1.149		
53	Poggio Mirteto	4.246	4.226	75	50	145	—	162	—	2.154	2.080	4.234		
54	Poggio Moiano	2.190	2.183	50	26	20	3	74	—	1.076	1.080	2.156		
55	Poggio Nativo	1.778	1.778	32	14	10	—	86	—	871	849	1.720		
56	Poggio San Lorenzo	601	601	10	2	15	—	35	—	296	293	589		
57	Posta	1.514	1.518	30	17	24	—	51	—	773	731	1.504		
58	Pozzàglia Sabino	1.193	1.199	21	21	7	1	34	—	572	601	1.173		
59	RIETI	35.441	35.548	604	346	835	—	690	—	18.164	17.787	35.951		
60	Rivodutri	1.441	1.450	24	17	23	—	82	—	711	687	1.398		
61	Roccantica	696	697	5	8	10	—	43	—	330	331	661		
62	Rocca Sinibalda	1.650	1.639	17	20	21	—	90	—	811	756	1.567		
63	Salisano	681	680	7	4	6	—	28	—	330	331	661		

RIETI-ROMA

N. d'ordine	COMUNI	POPOLAZIONE RESIDENTE CENSITA al 15 ott. 1961	POPOLAZIONE RESIDENTE al 31 dic. 1961	ISCRIZIONI E CANCELLAZIONI ANAGRAFICHE NELL'ANNO 1962						POPOLAZIONE RESIDENTE al 31 dicembre 1962		
				Per movimento naturale		Per trasferimento di residenza				M	F	MF
				Nati vivi	Morti	Iscritti		Cancellati				
						da altro Comune	dal l'estero	per altro Comune	per l'estero			
64	Scandriglia	2.304	2.287	20	28	12	—	100	—	1.073	1.118	2.191
65	Selci	1.147	1.144	14	10	15	—	43	—	565	555	1.120
66	Stimigliano	1.738	1.742	29	16	87	—	117	—	862	863	1.725
67	Tarano	1.479	1.445	25	19	38	—	111	—	690	688	1.378
68	Toffia	844	837	11	7	10	—	10	—	418	423	841
69	Torricella in Sabina	1.369	1.358	18	19	22	—	58	—	653	668	1.321
70	Torri in Sabina	1.637	1.620	28	19	23	—	50	—	813	789	1.602
71	Turania	651	644	19	12	3	1	24	—	301	330	631
72	Vacone	349	343	2	6	13	—	15	—	160	177	337
73	Varco Sabino	561	560	5	5	6	—	39	—	271	256	527
	PROVINCIA	162.405	162.133	2.599	1.852	3.056	11	6.014	3	80.331	79.599	159.930

PROVINCIA DI ROMA

1	Affile	2.001	2.010	57	29	24	1	52	—	1.051	960	2.011
2	Agosta	1.579	1.582	30	25	11	—	41	—	767	790	1.557
3	Albano Laziale	19.659	19.753	462	167	802	15	364	—	10.098	10.403	20.501
4	Allumiere	4.029	4.021	71	47	47	—	87	—	2.045	1.960	4.005
5	Anguillara Sabazia	3.296	3.309	73	17	67	4	65	—	1.735	1.636	3.371
6	Anticoli Corrado	1.109	1.113	13	15	36	—	69	—	545	533	1.078
7	Anzio	15.889	16.045	411	87	1.139	61	400	2	8.458	8.709	17.167
8	Arcinazzo Romano	1.706	1.711	47	12	23	—	14	—	910	845	1.755
9	Ariccia	7.942	7.978	169	64	276	4	323	—	3.900	4.140	8.040
10	Arsooli	1.731	1.716	38	16	101	—	50	—	852	937	1.789
11	Artena	7.902	7.920	204	74	77	—	144	—	4.094	3.889	7.983
12	Bellegra	3.400	3.405	67	23	38	—	74	—	1.783	1.630	3.413
13	Bracciano	8.209	8.203	158	48	448	6	415	—	4.309	4.043	8.352
14	Camerata Nuova	767	765	16	10	27	—	26	—	385	387	772
15	Campagnano di Roma	4.005	4.002	69	48	148	—	90	—	2.026	2.055	4.081
16	Canale Monterano	2.018	2.014	44	11	46	2	47	—	1.063	985	2.048
17	Canterano	590	589	14	7	11	—	47	—	268	292	560
18	Capena	2.358	2.363	40	21	77	—	83	—	1.228	1.148	2.376
19	Capranica Prenestina	810	811	12	12	5	—	41	—	401	374	775
20	Carpineto Romano	5.614	5.607	88	59	68	—	159	—	2.779	2.766	5.545
21	Casape	1.253	1.252	26	15	10	—	53	—	596	624	1.220
22	Castel Gandolfo	4.395	4.392	72	29	170	—	79	—	2.324	2.202	4.526
23	Castel Madama	4.509	4.511	78	47	55	1	85	4	2.231	2.278	4.509
24	Castelnuovo di Porto	2.136	2.158	40	15	90	—	174	—	1.070	1.029	2.099
25	Castel San Pietro Romano	688	693	6	8	24	—	30	—	321	364	685
26	Cave	6.518	6.513	146	54	113	5	236	—	3.231	3.256	6.487
27	Cerreto Laziale	1.076	1.082	16	6	15	—	37	—	544	526	1.070
28	Cervara di Roma	743	743	12	9	6	—	26	—	351	375	726
29	Cerveteri	10.909	10.961	305	68	311	3	242	—	5.821	5.449	11.270
30	Cielliano	1.172	1.168	15	14	8	—	47	—	565	565	1.130
31	Cineto Romano	700	697	20	5	28	—	16	—	348	376	724
32	Civitavecchia	38.138	38.293	722	301	1.956	17	1.377	8	19.681	19.621	39.302
33	Civitella San Paolo	1.475	1.464	26	21	24	—	40	—	756	697	1.453

ROMA

N. d'ordine	COMUNI	POPOLAZIONE RESIDENTE CENSITA al 15 ott. 1961	POPOLAZIONE RESIDENTE CENSITA al 31 d.c. 1961	ISCRIZIONI E CANCELLAZIONI ANAGRAFICHE NELL'ANNO 1962						POPOLAZIONE RESIDENTE al 31 dicembre 1962		
				Per movimento naturale		Per trasferimento di residenza				M	F	MF
				Nati vivi	Morti	Iscritti		Cancellati				
						da altro Comune	dal P'estero	per altro Comune	per P'estero			
34	Colleferro	15.009	15.016	282	88	555	5	469	—	7.629	7.672	15.301
35	Colonna	1.918	1.928	44	14	68	—	60	—	1.013	953	1.966
36	Fiano Romano	2.764	2.762	47	29	49	—	77	—	1.378	1.374	2.752
37	Filacciano	536	534	7	4	7	—	11	—	252	281	533
38	Formello	2.067	2.090	65	21	71	—	50	—	1.110	1.045	2.155
39	Frascati	15.793	15.795	304	125	294	5	202	—	7.779	8.292	16.071
40	Galliciano nel Lazio	2.206	2.208	46	21	32	—	89	—	1.083	1.093	2.176
41	Gavignano	1.835	1.832	31	20	26	—	79	—	900	890	1.790
42	Genazzano	4.836	4.856	90	53	50	—	155	—	2.381	2.407	4.788
43	Genzano di Roma	12.727	12.804	224	120	379	14	262	6	6.750	6.283	13.033
44	Gerano	1.376	1.382	27	11	24	—	37	—	679	706	1.385
45	Gorga	1.068	1.070	19	12	18	—	30	—	538	527	1.065
46	Grottaferrata	8.549	8.565	171	73	267	4	180	—	4.193	4.561	8.754
47	Guidonia Montecèlio	22.205	22.223	445	167	740	18	600	—	11.680	10.979	22.659
48	Jenne	1.011	1.008	9	8	14	—	76	—	463	484	947
49	Labico	1.964	1.954	36	14	41	—	77	—	973	967	1.940
50	Lanùvio	4.498	4.518	113	34	212	—	185	—	2.328	2.296	4.624
51	Licenza	1.272	1.265	28	14	33	—	72	—	624	616	1.240
52	Magliano Romano	1.013	1.017	17	13	37	—	28	—	523	507	1.030
53	Mandela	662	660	9	5	8	—	30	—	328	314	642
54	Manziana	2.844	2.851	48	25	96	3	168	—	1.402	1.403	2.805
55	Marano Èquo	918	918	7	12	8	—	33	—	438	450	888
56	Marcellina	3.858	3.861	78	32	80	2	85	—	1.991	1.913	3.904
57	Marino	30.374	30.413	588	184	1.025	68	828	—	15.260	15.822	31.082
58	Mazzano Romano	1.486	1.494	25	16	14	—	47	—	742	728	1.470
59	Mentana	10.564	10.584	229	66	457	3	205	4	5.567	5.431	10.998
60	Montecompatri	5.575	5.571	105	60	170	4	89	—	2.738	2.963	5.701
61	Monteflavio	1.371	1.366	33	15	2	—	19	—	698	669	1.367
62	Montelánico	2.062	2.053	26	16	46	—	91	—	993	1.025	2.018
63	Montelibretti	4.285	4.276	82	33	62	—	122	—	2.200	2.065	4.265
64	Monte Pòrzio Catone	3.367	3.378	52	26	98	—	93	—	1.703	1.706	3.409
65	Monterotondo	15.674	15.821	363	109	850	3	382	3	8.336	8.207	16.543
66	Montorio Romano	1.811	1.814	43	18	15	—	28	—	925	901	1.826
67	Moricone	1.964	1.963	29	18	44	3	39	—	1.024	958	1.982
68	Morlupo	2.911	2.919	48	19	88	—	100	—	1.453	1.483	2.936
69	Nazzano	1.235	1.236	22	9	25	—	62	—	620	592	1.212
70	Nemi	1.342	1.345	20	14	39	—	45	—	674	671	1.345
71	Nèrola	1.457	1.457	16	15	33	—	47	—	721	723	1.444
72	Nettuno	18.620	18.725	449	95	712	—	863	4	9.390	9.534	18.924
73	Olèvano Romano	6.281	6.299	132	58	46	—	165	—	3.154	3.100	6.254
74	Palestrina	10.307	10.313	199	95	197	2	248	—	5.113	5.255	10.368
75	Palombara Sabina	6.282	6.299	117	58	79	—	114	—	3.186	3.137	6.323
76	Percile	499	491	10	9	12	—	14	—	254	236	490
77	Pisoniano	1.511	1.523	17	12	7	—	74	—	709	752	1.461
78	Poli	1.894	1.897	39	15	19	—	25	—	985	930	1.915
79	Pomèzia	10.587	10.863	303	51	1.796	24	646	—	6.618	5.671	12.289
80	Ponzano Romano	1.021	1.038	24	12	26	—	51	—	500	525	1.025
81	Riano	2.510	2.508	61	19	126	6	151	—	1.293	1.238	2.531

ROMA-LATINA

N. d'ordine	COMUNI	POPOLAZIONE RESIDENTE CENSITA al 15 ott. 1961	POPOLAZIONE RESIDENTE al 31 dic. 1961	ISCRIZIONI E CANCELLAZIONI ANAGRAFICHE NELL'ANNO 1962						POPOLAZIONE RESIDENTE al 31 dicembre 1962		
				Per movimento naturale		Per trasferimento di residenza				M	F	MF
				Nati vivi	Morti	Iscritti		Cancellati				
						da altro Comune	dal-l'e-stero	per altro Co-mune	per l'e-stero			
82	Rignano Flaminio	2.625	2.638	43	19	94	—	115	—	1.342	1.299	2.641
83	Riofreddo	828	816	10	10	15	—	20	—	400	411	811
84	Rocca Canterano	580	573	7	9	6	—	15	—	286	276	562
85	Rocca di Cave	594	596	19	7	11	—	40	—	295	284	579
86	Rocca di Papa	7.588	7.587	163	73	124	—	110	—	3.761	3.930	7.691
87	Roccagiovine	310	310	3	4	—	—	7	—	146	156	302
88	Rocca Priora	4.054	4.053	95	30	28	—	153	—	2.120	1.873	3.993
89	Rocca Santo Stéfano	1.486	1.489	25	13	32	—	105	—	706	722	1.428
90	Roiate	1.151	1.142	26	17	16	—	33	—	569	565	1.134
91	ROMA	2188.160	2201.473	44.266	17.196	62.548	5147	16.956	400	1097735	1181.147	2278.882
92	Roviano	1.460	1.444	23	10	22	—	61	—	705	713	1.418
93	Sacrofano	1.756	1.750	25	16	38	—	25	—	869	903	1.772
94	Sambuci	719	721	10	10	7	—	22	—	339	367	706
95	San Gregòrio da Sàssola	1.768	1.771	27	18	36	—	38	—	888	890	1.778
96	San Polo dei Cavalieri	1.460	1.454	23	14	44	—	40	—	754	713	1.467
97	Santa Marinella	6.247	6.246	130	51	221	4	204	1	3.176	3.169	6.345
98	Sant'Àngelo Romano	1.878	1.871	34	19	72	—	101	—	983	874	1.857
99	Sant'Oreste	2.581	2.575	45	35	55	—	98	—	1.269	1.273	2.542
100	San Vito Romano	3.895	3.896	90	35	45	—	135	—	1.905	1.956	3.861
101	Saracinesco	180	179	4	1	13	—	7	—	102	86	188
102	Segni	8.648	8.654	171	83	149	—	252	—	4.337	4.302	8.639
103	Subiaco	8.595	8.684	170	87	106	—	152	—	4.452	4.269	8.721
104	Tivoli	34.067	34.235	731	286	1.238	28	643	—	17.518	17.785	35.303
105	Tolfa	5.057	5.053	83	61	57	—	167	—	2.479	2.486	4.965
106	Torrita Tiberina	1.019	1.002	22	11	31	—	50	—	505	489	994
107	Trevignano Romano	2.021	2.026	55	20	63	—	30	—	1.075	1.019	2.094
108	Vallepietra	916	907	15	7	17	—	55	—	415	462	877
109	Vallinfreda	591	589	9	4	8	—	34	—	289	279	568
110	Valmontone	8.283	8.307	213	80	121	10	218	—	4.197	4.156	8.353
111	Velletri	40.053	40.101	856	301	826	25	977	—	20.131	20.399	40.530
112	Vicovaro	3.567	3.576	84	33	66	—	90	—	1.815	1.788	3.603
113	Vivaro Romano	618	618	10	9	2	—	21	—	301	299	600
114	Zagarolo	8.380	8.416	188	73	224	—	244	—	4.194	4.317	8.511
	PROVINCIA	2775.380	2790.359	56.421	21.983	81.713	5497	33.854	432	1397885	1479.836	2877.721

PROVINCIA DI LATINA

1	Aprilia	15.782	15.923	420	95	1.597	213	630	7	8.935	8.486	17.421
2	Bassiano	1.874	1.869	35	25	56	—	96	—	893	946	1.839
3	Campodimele	1.262	1.269	22	11	23	—	29	—	622	652	1.274
4	Castelforte	7.065	7.070	130	48	232	2	182	2	3.562	3.640	7.202
5	Cisterna di Latina	16.514	16.609	438	117	482	38	593	—	8.603	8.254	16.857
6	Cori	9.468	9.441	149	95	65	4	208	—	4.754	4.602	9.356
7	Fondi	21.777	21.838	484	128	188	11	256	5	11.173	10.959	22.132
8	Fòrnia	20.528	20.595	444	143	806	12	799	—	10.367	10.548	20.915
9	Gaeta	20.569	20.549	352	163	876	53	526	20	10.642	10.479	21.121
10	Itri	6.805	6.814	143	45	68	4	121	2	3.438	3.423	6.861

LATINA-FROSINONE

N. d'ordine	COMUNI	POPOLAZIONE RESIDENTE CENSITA al 15 ott. 1961	POPOLAZIONE RESIDENTE al 31 d'c. 1961	ISCRIZIONI E CANCELLAZIONI ANAGRAFICHE NELL'ANNO 1962						POPOLAZIONE RESIDENTE al 31 dicembre 1962		
				Per movimento naturale		Per trasferimento di residenza				M	F	MF
				Nati vivi	Morti	Iscritti		Cancellati				
						da altro Comune	dal l'estero	per altro Comune	per l'estero			
11	LATINA	49.331	49.561	1.191	313	2.660	130	1.491	24	25.987	25.727	51.714
12	Lènola	3.804	3.807	73	32	56	1	117	29	1.857	1.902	3.759
13	Maenza	3.198	3.199	63	27	28	—	81	—	1.632	1.550	3.182
14	Minturno	15.363	15.364	316	113	467	18	447	59	7.539	8.007	15.546
15	Monte San Biàgio	5.536	5.538	117	37	72	—	123	—	2.789	2.778	5.567
16	Norma	3.459	3.474	78	31	70	—	121	—	1.787	1.683	3.470
17	Pontinia	8.327	8.327	160	58	258	7	513	9	4.122	4.050	8.172
18	Ponza	4.664	4.666	77	38	31	—	74	—	2.307	2.355	4.662
19	Priverno	11.638	11.675	259	92	244	6	243	—	6.026	5.823	11.849
20	Prossedi	2.046	2.037	25	25	35	1	66	142	875	990	1.865
21	Roccagorga	3.826	3.829	79	44	50	—	77	—	1.977	1.860	3.837
22	Rocca Màssima	1.401	1.389	24	16	32	18	56	—	724	667	1.391
23	Roccasecca dei Volsci	1.263	1.266	27	6	17	—	48	—	650	606	1.256
24	Sabàudia	8.750	8.809	203	50	610	31	668	2	4.695	4.238	8.933
25	San Felice Circeo	5.338	5.330	135	40	130	2	162	1	2.713	2.681	5.394
26	Santi Cosma e Damiano	2.882	2.877	56	22	54	4	80	—	1.424	1.465	2.889
27	Sermoneta	4.585	4.610	132	33	239	5	209	—	2.396	2.348	4.744
28	Sezze	17.846	17.873	416	142	335	34	425	7	9.070	9.014	18.084
29	Sonnino	7.942	7.938	117	60	58	—	234	—	3.941	3.878	7.819
30	Sperlonga	3.358	3.364	92	21	30	10	34	—	1.726	1.715	3.441
31	Spigno Satùrnia	2.036	2.035	27	25	11	4	33	—	1.020	999	2.019
32	Terracina	29.751	29.737	651	205	543	22	808	8	15.027	14.905	29.932
33	Ventotene	1.068	1.063	19	10	63	—	81	—	614	440	1.054
	PROVINCIA	319.056	319.745	6.954	2.310	10.486	630	9.631	317	163.887	161.670	325.557

PROVINCIA DI FROSINONE

1	Acquafondata	647	645	13	7	18	—	29	—	285	355	640
2	Acuto	1.886	1.881	27	22	22	—	61	—	870	977	1.847
3	Alatri	21.127	21.115	439	231	404	703	1.236	26	10.420	10.748	21.168
4	Alvito	4.127	4.114	40	50	94	4	117	—	1.910	2.175	4.085
5	Amaseno	4.370	4.374	78	38	53	9	119	—	2.142	2.215	4.357
6	Anagni	15.139	15.194	278	122	323	—	444	—	7.725	7.504	15.229
7	Aquino	3.810	3.765	79	39	83	—	159	1	1.841	1.887	3.728
8	Arce	6.601	6.616	105	79	101	5	255	4	3.144	3.345	6.489
9	Arnara	2.707	2.708	33	23	43	—	87	—	1.337	1.337	2.674
10	Arpino	8.381	8.382	130	66	147	44	239	—	4.111	4.287	8.398
11	Atina	5.018	5.038	83	54	88	24	84	—	2.474	2.621	5.095
12	Ausònia	3.126	3.122	62	28	54	8	76	—	1.511	1.631	3.142
13	Belmonte Castello	874	873	10	5	2	—	10	—	420	450	870
14	Boville Èrnica	8.225	8.253	173	64	95	—	130	—	4.211	4.116	8.327
15	Broccostella	1.911	1.920	39	15	57	7	49	—	968	991	1.959
16	Càmpoli Appennino	1.551	1.549	30	7	13	6	32	3	749	807	1.556
17	Casalàttico	660	661	9	5	21	2	5	2	305	376	681
18	Casalvieri	4.242	4.237	29	61	65	32	92	—	1.983	2.227	4.210
19	Cassino	21.105	21.173	437	158	874	76	459	28	10.856	11.059	21.915
20	Castelliri	2.906	2.929	50	25	30	7	121	—	1.428	1.442	2.870

FROSINONE

N. d'ordine	COMUNI	POPOLAZIONE RESIDENTE CENSITA al 15 ott. 1961	POPOLAZIONE RESIDENTE al 31 dic. 1961	ISCRIZIONI E CANCELLAZIONI ANAGRAFICHE NELL'ANNO 1962						POPOLAZIONE RESIDENTE al 31 dicembre 1962		
				Per movimento naturale		Per trasferimento di residenza				M	F	MF
				Nati vivi	Morti	Iscritti		Cancellati				
						da altro Comune	dal l'estero	per altro Comune	per l'estero			
21	Castelnuovo Parano . . .	955	958	17	6	12	—	10	—	457	514	971
22	Castrocielo	2.859	2.863	41	28	97	6	103	—	1.374	1.502	2.876
23	Castro dei Volsci	5.321	5.323	71	52	21	—	92	—	2.494	2.777	5.271
24	Ceccano	17.514	17.520	380	161	214	11	375	—	8.869	8.720	17.589
25	Ceprano	8.030	8.021	125	59	128	16	166	—	3.988	4.077	8.065
26	Cervaro	5.188	5.179	95	52	89	28	98	—	2.539	2.702	5.241
27	Colfelice	1.753	1.750	18	19	26	—	95	—	811	869	1.680
28	Colleparado	1.145	1.144	23	12	16	—	26	—	603	542	1.145
29	Colle San Magno	1.715	1.715	42	14	23	—	45	1	831	889	1.720
30	Coreno Ausonio	1.936	1.934	27	25	17	3	27	17	926	986	1.912
31	Espèria	5.445	5.436	85	55	64	7	117	2	2.629	2.789	5.418
32	Falvaterra	814	802	21	7	20	—	43	—	353	440	793
33	Ferentino	15.794	15.836	313	174	175	3	481	—	7.696	7.976	15.672
34	Filettino	788	777	15	10	11	—	41	—	370	382	752
35	Fiuggi	5.756	5.778	125	47	117	—	128	—	2.872	2.973	5.845
36	Fontana Liri	3.492	3.484	44	30	45	—	83	—	1.674	1.786	3.460
37	Fontechiari	1.721	1.714	24	22	21	1	42	1	839	856	1.695
38	FROSINONE	31.155	31.192	734	217	1.257	29	911	—	15.896	16.188	32.084
39	Fumone	2.125	2.128	38	24	16	—	62	—	1.047	1.049	2.096
40	Gallinaro	1.632	1.623	13	27	20	3	31	—	759	842	1.601
41	Giuliano di Roma	2.403	2.399	37	26	30	—	70	—	1.119	1.251	2.370
42	Guarcino	2.427	2.431	34	33	25	—	101	—	1.147	1.209	2.356
43	Isola del Liri	12.118	12.126	215	112	313	19	199	—	6.057	6.305	12.362
44	Monte San Giovanni Cam- pano	11.513	11.528	248	98	69	21	226	—	5.730	5.812	11.542
45	Morolo	2.950	2.945	44	31	45	—	142	—	1.417	1.444	2.861
46	Paliano	6.754	6.727	129	66	115	—	271	—	3.382	3.252	6.634
47	Pàstena	2.343	2.325	28	27	30	—	96	—	1.081	1.179	2.260
48	Pàtrica	2.631	2.612	39	27	35	—	117	6	1.253	1.283	2.536
49	Pescosòlido	1.915	1.918	41	19	3	—	46	—	939	958	1.897
50	Picinisco	2.157	2.167	34	29	24	3	51	—	1.046	1.102	2.148
51	Pico	3.575	3.572	63	28	53	—	78	15	1.754	1.813	3.567
52	Piedimonte San Germano	3.001	3.013	49	21	42	—	99	—	1.436	1.548	2.984
53	Piglio	4.422	4.422	86	27	40	—	103	—	2.178	2.240	4.418
54	Pignataro Interamna . . .	2.138	2.144	28	16	23	6	33	—	1.033	1.119	2.152
55	Pofi	5.060	5.060	82	40	39	4	72	1	2.484	2.588	5.072
56	Pontecorvo	12.239	12.216	252	101	129	23	481	1	5.950	6.087	12.037
57	Posta Fibreno	1.476	1.456	20	14	15	—	16	—	717	744	1.461
58	Ripi	6.539	6.556	97	58	50	8	85	—	3.263	3.305	6.568
59	Rocca d'Arce	1.250	1.254	12	15	29	—	35	—	613	632	1.245
60	Roccasecca	6.628	6.627	111	58	121	2	305	—	3.135	3.363	6.498
61	San Biàgio Saracinisco . .	1.083	1.080	25	8	8	—	41	—	514	550	1.064
62	San Donato Val di Comi- no	3.256	3.246	43	42	59	6	104	10	1.457	1.741	3.198
63	San Giòrgio a Liri	2.579	2.579	44	20	44	9	38	—	1.219	1.399	2.618
64	San Giovanni Incàrico . . .	4.036	4.036	65	19	64	—	175	—	1.897	2.074	3.971
65	Sant'Ambrògio sul Gari- gliano	1.160	1.160	13	10	6	—	18	—	530	621	1.151

FROSINONE-CASERTA

N. d'ordine	COMUNI	POPOLAZIONE RESIDENTE CENSITA al 15 ott. 1961	POPOLAZIONE RESIDENTE al 31 dic. 1961	ISCRIZIONI E CANCELLAZIONI ANAGRAFICHE NELL'ANNO 1962								POPOLAZIONE RESIDENTE al 31 dicembre 1962		
				Per movimento naturale		Per trasferimento di residenza						M	F	MF
				Nati vivi	Morti	Iscritti		Cancellati		per altro Comune	per l'estero			
						da altro Comune	dall'estero	per altro Comune	per l'estero					
66	Sant'Andrea sul Garigliano	2.080	2.074	47	15	25	1	33	—	1.018	1.081	2.099		
67	Sant'Apollinare	2.406	2.402	21	23	43	—	29	3	1.130	1.281	2.411		
68	Sant'Elia Fiumerapido	5.089	5.093	99	55	50	38	90	—	2.545	2.590	5.135		
69	Santopadre	2.010	2.007	40	24	17	17	25	1	1.020	1.011	2.031		
70	San Vittore del Lazio	2.138	2.138	39	16	37	—	34	—	1.054	1.110	2.164		
71	Serrone	2.482	2.479	37	25	18	1	61	—	1.226	1.223	2.449		
72	Settefrati	1.397	1.399	32	23	16	5	42	—	645	742	1.387		
73	Sgurgola	3.038	3.045	59	38	33	—	180	—	1.488	1.431	2.919		
74	Sora	23.656	23.758	456	218	401	102	504	27	11.860	12.108	23.968		
75	Strangolagalli	2.508	2.504	39	30	47	3	63	3	1.298	1.199	2.497		
76	Supino	4.448	4.415	74	55	63	9	153	3	2.176	2.174	4.350		
77	Terelle	1.723	1.722	28	22	6	4	21	—	859	858	1.717		
78	Torre Cajetani	1.127	1.130	27	4	7	—	23	—	555	582	1.137		
79	Tòrrice	5.461	5.455	88	48	51	4	106	—	2.723	2.721	5.444		
80	Trevi nel Lazio	2.449	2.440	48	24	55	—	91	—	1.151	1.277	2.428		
81	Trivigliano	1.272	1.274	18	15	16	—	35	—	615	643	1.258		
82	Vallecorsa	3.834	3.830	65	35	17	—	74	—	1.861	1.942	3.803		
83	Vallemàio	1.417	1.425	14	7	17	—	37	—	659	753	1.412		
84	Vallerotonda	3.194	3.187	66	30	25	24	93	6	1.570	1.603	3.173		
85	Vèroli	18.188	18.192	382	162	150	24	321	—	9.284	8.981	18.265		
86	Vicalvi	866	863	12	5	36	3	52	1	422	434	856		
87	Vico nel Lazio	2.068	2.069	43	17	29	1	132	—	990	1.003	1.993		
88	Villa Latina	1.444	1.446	32	23	33	—	40	—	695	753	1.448		
89	Villa Santa Lucia	2.125	2.136	40	19	35	—	51	—	987	1.154	2.141		
90	Villa Santo Stefano	1.795	1.795	35	18	30	4	28	2	871	945	1.816		
91	Viticuso	835	832	12	8	12	—	32	—	402	414	816		
	PROVINCIA	438.254	438.435	8.087	4.044	7.656	1375	12.132	164	216.172	223.041	439.213		

PROVINCIA DI CASERTA

1	Ailano	1.711	1.722	36	7	20	2	45	—	819	909	1.728
2	Alife	6.096	6.095	117	51	157	18	153	—	3.040	3.143	6.183
3	Alvignano	5.002	4.999	100	48	94	6	118	1	2.495	2.537	5.032
4	Arienzo	4.604	4.614	110	52	115	—	161	56	2.224	2.346	4.570
5	Aversa	40.336	40.537	1.072	361	1.315	—	1.386	3	20.172	21.002	41.174
6	Bàia e Latina	2.329	2.330	54	24	23	8	36	3	1.163	1.189	2.352
7	Bellona	3.739	3.765	102	36	51	—	80	—	1.887	1.915	3.802
8	Caianello	1.436	1.443	25	14	20	—	32	—	690	752	1.442
9	Caiazzo	5.848	5.826	81	59	57	13	103	—	2.816	2.999	5.815
10	Calvi Risorta	4.676	4.684	129	58	153	20	140	—	2.330	2.458	4.788
11	Camigliano	1.584	1.585	31	17	34	6	71	—	741	827	1.568
12	Cancello ed Arnone	5.034	5.039	128	39	66	—	300	—	2.447	2.447	4.894
13	Capodrise	4.362	4.370	124	44	94	—	182	—	2.160	2.202	4.362
14	Capriati a Volturno	2.079	2.088	47	28	38	—	33	—	1.017	1.095	2.112
15	Capua	18.242	18.305	365	156	520	32	597	2	8.930	9.537	18.467
16	Carinaro	3.595	3.599	103	22	73	—	139	—	1.777	1.837	3.614
17	Carinola	13.427	13.441	315	139	215	—	457	25	6.396	6.954	13.350

CASERTA

N. d'ordine	COMUNI	POPOLAZIONE RESIDENTE CENSITA al 15 ott. 1961	POPOLAZIONE RESIDENTE al 31 dic. 1961	ISCRIZIONI E CANCELLAZIONI ANAGRAFICHE NELL'ANNO 1962						POPOLAZIONE RESIDENTE al 31 dicembre 1962		
				Per movimento naturale		Per trasferimento di residenza				M	F	MF
				Nati vivi	Morti	Iscritti		Cancellati				
						da altro Comune	dal l'e-stero	per altro Co-mune	per l'e-stero			
18	Casagiove	8.882	8.935	277	89	188	2	331	—	4.345	4.637	8.982
19	Casal di Principe	13.980	14.051	476	117	226	—	283	1	7.352	7.000	14.352
20	Casaluce	5.320	5.349	146	60	90	8	131	—	2.703	2.699	5.402
21	Casapulla	4.582	4.600	128	34	133	—	192	—	2.216	2.419	4.635
22	CASERTA	50.381	50.546	1.326	550	2.908	11	2.324	19	25.336	26.562	51.898
23	Castel Campagnano	2.048	2.056	34	27	23	—	35	—	1.025	1.026	2.051
24	Castel di Sasso	1.536	1.546	26	19	38	—	59	1	753	778	1.531
25	Castello d'Alife	1.211	1.220	29	14	20	11	24	18	592	632	1.224
26	Castel Morrone	3.869	3.855	70	43	50	2	102	—	1.854	1.978	3.832
27	Castel Volturno	3.248	3.259	105	28	147	—	130	—	1.703	1.650	3.353
28	Cervino	4.484	4.493	143	44	103	—	119	7	2.270	2.299	4.569
29	Cesa	4.724	4.748	181	42	266	—	171	—	2.478	2.504	4.982
30	Ciorlano	966	962	19	3	9	—	21	2	495	469	964
31	Conca della Campania	2.940	2.937	52	25	31	—	77	—	1.386	1.532	2.918
32	Curti	4.583	4.587	116	52	131	7	106	—	2.244	2.439	4.683
33	Dragoni	2.638	2.633	57	30	79	—	63	—	1.323	1.353	2.676
34	Fontegreca	981	983	20	9	15	—	16	—	484	509	993
35	Formicola	2.246	2.256	34	26	21	1	74	—	1.066	1.146	2.212
36	Francolise	4.620	4.644	126	35	134	3	105	—	2.369	2.398	4.767
37	Frignano	7.082	7.092	231	73	125	—	197	—	3.548	3.630	7.178
38	Gallo	1.800	1.798	47	12	10	—	22	—	833	988	1.821
39	Galluccio	3.780	3.782	87	44	30	3	95	1	1.834	1.928	3.762
40	Giano Vetusto	919	920	10	6	24	—	44	—	405	499	904
41	Giòia Sannitica	4.002	4.008	86	28	76	6	70	—	2.060	2.018	4.078
42	Grazzanise	6.485	6.480	173	49	161	—	271	—	3.066	3.428	6.494
43	Gricignano di Aversa	3.859	3.862	137	28	58	—	84	—	1.937	2.008	3.945
44	Letino	1.169	1.169	16	12	12	—	15	—	581	589	1.170
45	Lìberi	1.616	1.616	26	13	32	—	36	—	792	833	1.625
46	Lusciano	7.927	7.974	249	72	133	—	138	—	4.030	4.116	8.146
47	Macerata Campania	6.687	6.708	176	79	161	10	198	1	3.349	3.428	6.777
48	Maddaloni	31.024	31.151	1.038	348	864	61	888	25	15.670	16.183	31.853
49	Marcianise	24.485	24.582	741	293	427	9	509	—	12.260	12.697	24.957
50	Marzano Appio	4.084	4.085	69	45	38	—	97	3	2.027	2.020	4.047
51	Mignano Monte Lungo	3.457	3.468	72	32	49	4	126	1	1.652	1.782	3.434
52	Mondragone	18.053	18.110	482	141	390	6	461	—	9.128	9.258	18.386
53	Orta di Atella	7.562	7.618	269	74	234	1	224	—	3.827	3.997	7.824
54	Parete	5.679	5.685	151	48	168	—	200	—	2.833	2.923	5.756
55	Pastorano	2.355	2.360	46	24	86	—	81	8	1.166	1.213	2.379
56	Piana di Caiazzo	2.768	2.763	47	29	53	—	77	—	1.341	1.416	2.757
57	Piedimonte d'Alife	10.101	10.115	253	97	241	45	326	6	4.896	5.329	10.225
58	Pietramelara	3.838	3.841	95	44	74	13	96	—	1.910	1.973	3.883
59	Pietravairano	3.156	3.155	69	23	36	1	88	—	1.548	1.602	3.150
60	Pignataro Maggiore	5.947	5.969	119	70	141	—	199	—	2.851	3.109	5.960
61	Pontelatone	2.130	2.131	34	15	36	1	63	—	1.029	1.095	2.124
62	Pòrtico di Caserta	4.324	4.332	111	49	89	1	167	—	2.141	2.176	4.317
63	Prata Sannita	2.062	2.061	44	19	32	—	41	—	1.016	1.061	2.077
64	Pratella	2.122	2.126	61	14	23	—	30	—	1.086	1.080	2.166
65	Présenzano	1.937	1.950	36	14	55	—	108	—	942	977	1.919

CASERTA-BENEVENTO

N. d'ordine	COMUNI	POPOLAZIONE RESIDENTE CENSITA al 15 ott. 1961	POPOLAZIONE RESIDENTE al 31 dic. 1961	ISCRIZIONI E CANCELLAZIONI ANAGRAFICHE NELL'ANNO 1962						POPOLAZIONE RESIDENTE al 31 dicembre 1962		
				Per movimento naturale		Per trasferimento di residenza				M	F	MF
				Nati vivi	Morti	Iscritti		Cancellati				
						da altro Comune	dal l'estero	per altro Comune	per l'estero			
66	Raviscanina	1.520	1.521	20	17	16	1	31	5	747	758	1.505
67	Recale	3.661	3.661	93	36	173	—	155	—	1.830	1.906	3.736
68	Riardo	2.178	2.177	60	13	97	2	100	—	1.113	1.110	2.223
69	Rocca d'Evandro	3.879	3.899	70	37	74	—	88	—	1.940	1.978	3.918
70	Roccamonfina	4.878	4.888	92	43	93	17	150	—	2.348	2.549	4.897
71	Roccaromana	1.399	1.402	25	4	32	—	26	2	674	753	1.427
72	Rocchetta e Croce	788	784	11	9	9	—	16	—	384	395	779
73	Ruviano	2.699	2.712	28	21	42	6	95	—	1.358	1.314	2.672
74	San Cipriano d'Aversa	15.085	15.176	505	130	447	7	297	—	7.949	7.759	15.708
75	San Felice a Cancelli	15.371	15.418	459	166	443	5	743	—	7.646	7.770	15.416
76	San Gregorio Matese	1.499	1.494	33	10	19	2	38	10	757	733	1.490
77	San Marcellino	6.106	6.142	213	54	243	—	235	—	3.136	3.173	6.309
78	San Nicola la Strada	6.815	6.802	194	66	391	1	249	—	3.509	3.564	7.073
79	San Pietro Infine	1.292	1.288	25	14	22	8	37	33	621	638	1.259
80	San Potito Sannitico	1.767	1.767	35	13	30	2	65	—	860	896	1.756
81	San Prisco	5.807	5.845	174	58	127	—	193	—	2.845	3.050	5.895
82	Santa Maria a Vico	9.350	9.373	230	92	219	5	474	15	4.574	4.672	9.246
83	Santa Maria Capua Vetere	30.024	30.093	688	290	896	9	1.089	2	14.472	15.833	30.305
84	Santa Maria la Fossa	2.929	2.917	77	30	40	—	161	—	1.331	1.512	2.843
85	San Tammaro	2.243	2.255	55	26	78	—	100	—	1.099	1.163	2.262
86	Sant'Angelo d'Alife	2.776	2.778	63	23	78	—	55	20	1.379	1.442	2.821
87	Sant'Arpino	4.892	4.894	163	41	112	—	197	3	2.415	2.513	4.928
88	Sessa Aurunca	29.284	29.338	659	268	479	2	795	—	14.238	15.177	29.415
89	Sparanise	5.815	5.921	143	64	253	—	368	—	2.811	3.074	5.885
90	Succivo	4.435	4.454	152	44	157	1	129	—	2.250	2.341	4.591
91	Teano	15.683	15.737	429	157	178	—	410	—	7.825	7.952	15.777
92	Teverola	4.476	4.488	154	38	83	—	171	—	2.218	2.298	4.516
93	Tora e Picilli	1.922	1.906	32	21	53	—	59	—	925	986	1.911
94	Trèntola-Ducenta	9.186	9.243	278	78	362	—	374	—	4.646	4.785	9.431
95	Vairano Patenora	4.804	4.804	66	44	121	5	147	1	2.380	2.424	4.804
96	Valle Agricola	1.335	1.341	31	8	19	5	19	—	690	679	1.369
97	Valle di Maddaloni	2.611	2.609	47	29	56	—	156	1	1.228	1.298	2.526
98	Villa di Briano	4.911	4.923	172	34	106	—	134	—	2.520	2.513	5.033
99	Villa Literno	6.830	6.842	230	62	279	—	284	—	3.528	3.477	7.005
100	Vitulazio	3.328	3.329	69	36	107	6	74	—	1.654	1.747	3.401
	PROVINCIA	649.327	651.234	17.054	6.273	17.449	395	21.061	275	322.756	335.767	658.523

PROVINCIA DI BENEVENTO

1	Airola	5.824	5.844	152	59	152	18	181	—	2.880	3.046	5.926
2	Amorosi	2.970	2.956	61	28	111	—	125	—	1.445	1.530	2.975
3	Àpice	6.626	6.599	132	60	87	3	281	1	3.209	3.270	6.479
4	Apolloso	3.025	3.025	39	27	65	4	174	1	1.475	1.456	2.931
5	Arpaia	1.863	1.851	37	21	45	—	109	—	894	909	1.803
6	Arpaiese	1.110	1.101	12	11	28	—	51	—	509	570	1.079
7	Basèlice	3.595	3.603	71	27	16	2	32	—	1.801	1.832	3.633

BENEVENTO

N. d'ordine	COMUNI	POPOLAZIONE RESIDENTE CENSITA al 15 ott. 1961	POPOLAZIONE RESIDENTE al 31 dic. 1961	ISCRIZIONI E CANCELLAZIONI ANAGRAFICHE NELL'ANNO 1962								POPOLAZIONE RESIDENTE al 31 dicembre 1962		
				Per movimento naturale		Per trasferimento di residenza						M	F	MF
				Nati vivi	Morti	Iscritti		Cancellati		da altro Comune	dal l'e- stero			
8	BENEVENTO	55.381	55.521	1.301	408	1.571	—	2.237	—	27.085	28.663	55.748		
9	Bonea	1.821	1.820	50	22	52	—	107	—	873	920	1.793		
10	Bucciano	1.593	1.593	40	19	38	—	48	—	803	801	1.604		
11	Buonalbergo	2.622	2.624	42	33	16	1	50	12	1.249	1.339	2.588		
12	Calvi	3.099	3.102	54	25	72	—	130	—	1.559	1.514	3.073		
13	Campolattaro	1.508	1.497	29	16	28	—	29	—	749	760	1.509		
14	Campoli del Monte Ta- burno	1.832	1.836	55	11	77	—	73	—	925	959	1.884		
15	Casalduni	2.269	2.273	29	29	29	6	50	—	1.102	1.156	2.258		
16	Castelfranco in Miscano .	1.987	1.985	39	22	36	—	80	10	966	982	1.948		
17	Castelpagano	2.448	2.440	38	36	16	4	53	3	1.189	1.217	2.406		
18	Castelpoto	2.173	2.161	52	22	57	—	85	—	1.056	1.107	2.163		
19	Castelvènere	2.426	2.424	39	26	33	—	147	—	1.130	1.193	2.323		
20	Castelvètere in Val For- tore	3.505	3.507	54	50	23	13	57	—	1.659	1.831	3.490		
21	Cautano	2.056	2.055	46	15	123	—	221	—	953	1.035	1.988		
22	Ceppaloni	4.277	4.274	73	42	116	19	190	—	2.141	2.109	4.250		
23	Cerreto Sannita	5.362	5.353	80	40	56	—	114	—	2.547	2.788	5.335		
24	Circello	3.836	3.836	62	36	13	—	45	21	1.881	1.928	3.809		
25	Colle Sannita	4.122	4.122	68	60	49	8	66	—	1.955	2.166	4.121		
26	Cusano Mutri	5.063	5.041	114	48	43	3	120	—	2.480	2.553	5.033		
27	Dugenta	2.696	2.696	52	15	93	6	156	7	1.309	1.360	2.669		
28	Durazzano	2.471	2.477	59	30	20	—	43	42	1.197	1.244	2.441		
29	Faicchio	4.006	3.999	71	40	47	—	84	—	2.000	1.993	3.993		
30	Foglianise	3.005	3.002	72	27	54	4	120	—	1.425	1.560	2.985		
31	Foiano di Val Fortore . .	2.143	2.143	39	30	10	—	26	—	1.067	1.069	2.136		
32	Fòrchia	1.158	1.163	18	12	28	—	52	—	564	581	1.145		
33	Fragneto l'Abate	1.907	1.906	25	22	45	—	45	—	920	989	1.909		
34	Fragneto Monforte	2.260	2.252	36	21	62	—	61	—	1.138	1.130	2.268		
35	Frasso Telesino	4.025	4.021	82	38	48	—	159	—	1.954	2.000	3.954		
36	Ginestra degli Schiavoni .	1.010	1.010	26	4	9	—	29	—	513	499	1.012		
37	Guardia Sanframondi . . .	6.542	6.568	116	59	106	14	108	49	3.255	3.333	6.588		
38	Limàtola	3.255	3.263	86	24	63	7	64	—	1.668	1.663	3.331		
39	Melizzano	2.480	2.462	44	22	68	4	109	5	1.187	1.255	2.442		
40	Moiano	4.116	4.118	101	38	48	—	129	2	1.998	2.100	4.098		
41	Molinara	2.332	2.328	25	21	20	8	40	—	1.121	1.199	2.320		
42	Montefalcone di Val For- tore	3.168	3.161	62	32	53	—	96	—	1.518	1.630	3.148		
43	Montesàrchio	10.875	10.904	303	117	467	6	468	5	5.358	5.732	11.090		
44	Morcone	8.983	8.978	81	80	60	—	201	—	4.403	4.435	8.838		
45	Paduli	5.135	5.133	91	43	56	—	126	—	2.560	2.551	5.111		
46	Pago Veiano	3.002	3.005	59	29	22	—	51	—	1.492	1.514	3.006		
47	Pannarano	2.960	2.961	63	38	18	5	110	—	1.444	1.455	2.899		
48	Paolisi	1.913	1.906	57	23	47	—	97	—	918	972	1.890		
49	Paupisi	1.969	1.971	43	23	32	—	27	—	980	1.016	1.996		
50	Pesce Sannita	2.871	2.866	53	35	64	5	71	2	1.423	1.457	2.880		
51	Pietraròja	1.155	1.148	20	21	13	11	18	20	509	624	1.133		
52	Pietrelcina	3.870	3.866	83	50	80	—	185	15	1.857	1.922	3.779		

BENEVENTO-NAPOLI

N. d'ordine	COMUNI	POPOLAZIONE RESIDENTE CENSITA al 15 ott. 1961	POPOLAZIONE RESIDENTE al 31 dic. 1961	ISCRIZIONI E CANCELLAZIONI ANAGRAFICHE NELL'ANNO 1962							POPOLAZIONE RESIDENTE al 31 dicembre 1962		
				Per movimento naturale		Per trasferimento di residenza					M	F	MF
				Nati vivi	Morti	Iscritti		Cancellati					
						da altro Comune	dal l'estero	per altro Comune	per l'estero				
53	Ponte	2.333	2.314	50	18	72	1	112	—	1.121	1.186	2.307	
54	Pontelandolfo	6.217	6.218	66	62	47	2	69	—	3.099	3.103	6.202	
55	Puglianello	1.253	1.255	24	11	18	—	27	—	607	652	1.259	
56	Reino	1.709	1.713	29	13	18	—	35	—	839	873	1.712	
57	San Bartolomeo in Galdo	8.767	8.760	169	102	92	23	165	18	4.379	4.380	8.759	
58	San Giòrgio del Sànnio .	5.523	5.523	116	48	193	21	242	—	2.666	2.897	5.563	
59	San Giòrgio la Molara .	4.895	4.874	89	49	35	3	141	—	2.408	2.403	4.811	
60	San Lèucio del Sànnio .	3.526	3.526	66	41	100	11	119	—	1.772	1.771	3.543	
61	San Lorenzello	2.316	2.326	42	22	30	1	64	1	1.160	1.152	2.312	
62	San Lorenzo Maggiore .	2.815	2.804	65	31	32	1	88	—	1.364	1.419	2.783	
63	San Lupo	1.523	1.537	20	15	15	1	42	—	752	764	1.516	
64	San Marco dei Cavoti .	4.423	4.416	52	51	70	34	79	—	2.155	2.287	4.442	
65	San Martino Sannita . .	1.703	1.696	14	13	28	3	45	—	814	869	1.683	
66	San Nazzaro	819	819	14	8	39	—	28	—	419	417	836	
67	San Nicola Manfredi . .	3.053	3.052	61	20	103	—	153	—	1.522	1.521	3.043	
68	San Salvatore Telesino .	3.451	3.458	66	33	42	79	54	1	1.738	1.819	3.557	
69	Santa Croce del Sànnio	1.756	1.755	22	21	32	2	53	2	810	925	1.735	
70	Sant'Àgata de' Goti . .	11.981	12.005	269	106	127	—	349	7	5.945	5.994	11.939	
71	Sant'Àngelo a Cùpolo . .	3.936	3.928	77	38	53	8	150	—	1.940	1.938	3.878	
72	Sassinoro	1.242	1.248	10	12	12	—	21	—	596	641	1.237	
73	Solopaca	5.556	5.547	77	65	146	6	257	1	2.645	2.808	5.453	
74	Telese	3.319	3.310	73	28	170	4	161	—	1.630	1.738	3.368	
75	Tocco Càudio	2.091	2.097	59	16	74	—	63	—	1.055	1.096	2.151	
76	TorreCUSO	3.901	3.889	90	46	85	—	172	—	1.896	1.950	3.846	
77	Vitulano	3.212	3.226	74	27	66	5	166	—	1.522	1.656	3.178	
	PROVINCIA	313.020	313.046	6.230	2.983	6.284	356	10.385	225	153.147	159.176	312.323	

PROVINCIA DI NAPOLI

1	Acerra	26.650	26.762	771	258	465	17	642	5	13.478	13.632	27.110
2	Afragola	45.881	45.995	1.586	497	764	31	1.092	1	23.531	23.255	46.786
3	Agèrola	6.812	6.825	170	62	87	—	116	—	3.414	3.490	6.904
4	Anacapri	3.579	3.588	87	39	60	15	32	—	1.799	1.880	3.679
5	Arzano	15.842	15.887	546	180	619	3	369	—	8.173	8.333	16.506
6	Bàcoli	17.395	17.445	498	88	365	10	359	—	9.011	8.860	17.871
7	Barano d'Ìschia	5.769	5.790	133	49	37	36	144	2	2.848	2.953	5.801
8	BoscCoreale	17.215	17.309	499	174	626	—	946	—	8.715	8.599	17.314
9	Boscotrecase	21.027	21.008	549	202	544	14	968	—	10.377	10.568	20.945
10	Brusciano	8.002	8.048	254	71	172	4	166	—	4.134	4.107	8.241
11	Caivano	23.156	23.315	820	249	497	2	569	3	11.876	11.937	23.813
12	Calvizzano	5.393	5.409	156	48	204	3	170	—	2.749	2.805	5.554
13	Camposano	4.061	4.052	98	21	101	12	141	—	2.065	2.036	4.101
14	Capri	7.266	7.284	147	65	121	34	168	5	3.595	3.753	7.348
15	Carbonara di Nola	1.645	1.647	44	10	55	—	67	—	813	856	1.669
16	Cardito	11.081	11.116	382	103	340	—	444	—	5.604	5.687	11.291
17	Casalnuovo di Napoli . .	16.105	16.124	507	148	490	4	402	—	8.242	8.333	16.575
18	Casamarciano	2.098	2.106	36	28	59	—	58	—	1.042	1.073	2.115

NAPOLI

N. d'ordine	COMUNI	POPOLAZIONE RESIDENTE CENSITA al 15 ott. 1961	POPOLAZIONE RESIDENTE al 31 dic. 1961	ISCRIZIONI E CANCELLAZIONI ANAGRAFICHE NELL'ANNO 1962						POPOLAZIONE RESIDENTE al 31 dicembre 1962		
				Per movimento naturale		Per trasferimento di residenza				M	F	MF
				Nati vivi	Morti	Iscritti		Cancellati				
						da altro Comune	dal l'estero	per altro Comune	per l'estero			
19	Casamicciola Terme	4.983	5.005	133	41	132	1	131	1	2.483	2.615	5.098
20	Casandrino	5.369	5.400	189	59	185	—	159	—	2.736	2.820	5.556
21	Casavatore	5.803	5.826	196	50	237	1	145	2	2981	3.082	6.063
22	Càsola di Nàpoli	3.358	3.377	115	33	90	—	138	—	1.706	1.705	3.411
23	Casòria	26.277	26.432	841	221	1.452	19	1.049	—	13.426	14.048	27.474
24	Castellammare di Stàbia	64.618	64.774	1.739	570	1.622	27	1.981	1	32.231	33.379	65.610
25	Castello di Cisterna	2.885	2.883	89	39	101	5	98	—	1.495	1.446	2.941
26	Cèrcola	11.071	11.137	346	91	436	2	406	—	5.664	5.760	11.424
27	Cicciano	8.626	8.648	219	87	239	6	163	2	4.404	4.456	8.860
28	Cimitile	5.347	5.347	125	37	147	—	155	—	2.647	2.780	5.427
29	Comiziano	1.613	1.621	36	14	22	3	28	—	795	845	1.640
30	Crispano	2.956	2.953	83	23	68	—	63	—	1.484	1.534	3.018
31	Forio	7.209	7.233	175	66	111	15	125	6	3.634	3.703	7.337
32	Frattamaggiore	30.018	30.041	1.036	313	564	5	627	—	15.010	15.696	30.706
33	Frattaminore	7.574	7.612	292	55	223	—	264	—	3.908	3.900	7.808
34	Giugliano in Campània	30.429	30.529	909	264	467	11	759	—	15.186	15.707	30.893
35	Gragnano	21.520	21.543	564	177	472	3	1.136	—	10.721	10.548	21.269
36	Grumo Nevano	11.810	11.856	384	115	284	—	275	—	5.859	6.275	12.134
37	Ischia	11.416	11.466	352	99	385	27	209	2	5.915	6.005	11.920
38	Lacco Ameno	2.513	2.539	68	17	72	1	26	3	1.320	1.314	2.634
39	Lèttere	4.199	4.195	111	32	75	—	113	—	2.108	2.128	4.236
40	Lìveri	1.798	1.805	33	36	75	—	66	—	886	925	1.811
41	Marano di Nàpoli	19.285	19.300	629	193	532	7	513	2	9.792	9.968	19.760
42	Mariglianella	3.863	3.887	110	40	146	3	104	4	1.916	2.082	3.998
43	Marigliano	19.412	19.446	489	193	398	12	488	86	9.504	10.074	19.578
44	Massa Lubrense	9.158	9.165	167	72	116	14	195	—	4.436	4.759	9.195
45	Melito di Nàpoli	7.346	7.376	233	93	180	—	128	—	3.756	3.812	7.568
46	Meta	6.637	6.645	139	65	158	1	165	6	3.180	3.527	6.707
47	Monte di Pròcida	10.265	10.295	256	91	209	29	189	9	5.260	5.240	10.500
48	Mugnano di Nàpoli	11.647	11.697	374	124	233	—	316	—	5.885	5.979	11.864
49	NAPOLI	1182.815	1182.870	28.684	11.040	12.930	989	22.346	562	571.912	619.613	1191.525
50	Nola	24.623	24.655	623	218	775	21	949	5	12.235	12.667	24.902
51	Ottaviano	16.320	16.421	468	140	400	5	400	—	8.263	8.491	16.754
52	Palma Campània	12.014	12.046	331	120	254	10	239	1	6.000	6.281	12.281
53	Piano di Sorrento	8.637	8.686	217	76	198	8	207	3	4.246	4.577	8.823
54	Pimonte	3.559	3.580	120	27	21	—	76	—	1.847	1.771	3.618
55	Poggiomarino	12.488	12.516	381	120	255	—	326	3	6.274	6.429	12.703
56	Pòllena Tròcchia	5.385	5.409	151	60	170	—	199	—	2.706	2.765	5.471
57	Pomigliano d'Arco	21.807	21.859	687	219	544	—	934	—	10.898	11.039	21.937
58	Pompei	20.366	20.390	468	133	596	9	839	2	10.217	10.272	20.489
59	Pòrtici	50.373	50.727	1.298	410	3.372	47	1.814	—	25.577	27.643	53.220
60	Pozzuoli	51.308	51.548	1.557	423	1.720	11	841	1	26.730	26.841	53.571
61	Pròcida	9.895	9.893	212	87	127	7	161	7	4.994	4.990	9.984
62	Qualiano	7.528	7.571	298	61	181	—	137	—	3.905	3.947	7.852
63	Quarto	6.686	6.704	278	66	112	—	180	—	3.406	3.442	6.848
64	Resina	45.148	45.301	1.352	390	876	19	1.219	1	22.788	23.150	45.938
65	Roccarainola	4.668	4.677	101	40	75	—	149	—	2.263	2.401	4.664
66	San Gennaro Vesuviano	6.099	6.111	193	43	154	—	166	1	3.127	3.121	6.248

NAPOLI-AVELLINO

N. d'ordine	COMUNI	POPOLAZIONE RESIDENTE CENSITA al 15 ott. 1961	POPOLAZIONE RESIDENTE al 31 dic. 1961	ISCRIZIONI E CANCELLAZIONI ANAGRAFICHE NELL'ANNO 1962						POPOLAZIONE RESIDENTE al 31 dicembre 1962		
				Per movimento naturale		Per trasferimento di residenza				M	F	MF
				Nati vivi	Morti	Iscritti		Cancellati				
						da altro Comune	dal l'estero	per altro Comune	per l'estero			
67	San Giòrgio a Cremano .	22.423	22.438	451	206	1.534	19	1.190	13	11.142	11.891	23.033
68	San Giuseppe Vesuviano	20.584	20.636	590	201	443	11	448	—	10.443	10.588	21.031
69	San Paolo Bel Sito . . .	2.866	2.865	69	27	63	4	87	2	1.365	1.520	2.885
70	San Sebastiano al Vesùvio	3.464	3.469	117	26	219	1	126	—	1.819	1.835	3.654
71	Sant'Agello	5.936	5.938	135	62	215	4	154	1	2.902	3.173	6.075
72	Sant'Anastasia	16.780	16.844	482	135	292	3	344	—	8.450	8.692	17.142
73	Sant'Antimo	18.356	18.436	676	164	382	—	392	—	9.325	9.613	18.938
74	Sant'Antonio Abate . . .	10.288	10.348	345	87	310	1	214	—	5.269	5.434	10.703
75	San Vitaliano	2.809	2.808	54	25	66	1	89	—	1.341	1.474	2.815
76	Saviano	10.259	10.316	235	89	307	52	274	—	5.091	5.456	10.547
77	Scisciano	3.525	3.542	95	39	65	3	116	—	1.765	1.785	3.550
78	Serrara Fontana	2.323	2.334	38	20	23	2	21	—	1.191	1.165	2.356
79	Somma Vesuviana	17.887	17.936	462	182	278	18	344	17	8.923	9.228	18.151
80	Sorrento	11.768	11.837	302	111	236	21	253	8	5.838	6.186	12.024
81	Striano	4.502	4.518	136	30	77	—	121	—	2.315	2.265	4.580
82	Terzigno	10.160	10.205	316	87	138	3	369	—	4.995	5.211	10.206
83	Torre Annunziata	58.400	58.436	1.551	531	1.200	45	2.484	8	28.622	29.587	58.209
84	Torre del Greco	77.576	77.851	2.204	638	1.145	25	923	1	39.368	40.295	79.663
85	Tufino	2.927	2.910	77	34	65	—	85	—	1.421	1.512	2.933
86	Vico Equense	14.566	14.607	333	124	229	12	249	6	7.398	7.404	14.802
87	Villaricca	7.454	7.484	256	78	214	1	172	—	3.725	3.980	7.705
88	Visciano	3.434	3.429	101	37	53	—	73	13	1.684	1.776	3.460
89	Volla	5.255	5.281	154	47	72	—	104	—	2.691	2.665	5.356
	PROVINCIA	2421 243	2425.175	64.313	22.255	45.423	1729	56.881	795	1196265	1260.444	2456.709

PROVINCIA DI AVELLINO

1	Aiello del Sabato	2.887	2.879	60	31	55	—	113	—	1.389	1.461	2.850
2	Altavilla Irpina	6.668	6.671	143	79	161	—	230	—	3.250	3.416	6.666
3	Andretta	4.153	4.142	65	42	33	4	51	—	2.054	2.097	4.151
4	Aquilònia	3.891	3.881	92	29	28	—	137	—	1.955	1.880	3.835
5	Ariano Irpino	26.035	25.995	535	218	330	13	1.100	22	12.734	12.799	25.533
6	Atripalda	8.158	8.129	160	61	219	11	371	8	3.921	4.158	8.079
7	Avella	5.630	5.632	174	67	111	—	112	—	2.835	2.903	5.738
8	AVELLINO	41.825	42.036	990	318	2.142	34	1.706	29	20.653	22.496	43.149
9	Bagnoli Irpino	4.428	4.439	105	35	74	—	112	—	2.222	2.249	4.471
10	Baiano	4.344	4.344	119	43	111	—	184	—	2.135	2.212	4.347
11	Bisaccia	7.645	7.618	134	66	89	—	172	—	3.869	3.734	7.603
12	Bonito	3.474	3.462	60	33	37	2	100	6	1.599	1.823	3.422
13	Cairano	1.269	1.269	14	18	7	—	34	—	603	635	1.238
14	Calabritto	4.235	4.244	73	29	29	—	52	—	2.112	2.153	4.265
15	Calitri	8.501	8.484	138	72	107	—	199	—	4.250	4.208	8.458
16	Càndida	1.359	1.352	24	13	13	—	25	—	679	672	1.351
17	Caposele	4.313	4.314	98	41	50	6	102	1	2.147	2.177	4.324
18	Capriglia Irpina	2.166	2.161	43	27	35	—	84	—	1.045	1.083	2.128
19	Carife	2.898	2.898	47	24	26	5	58	—	1.453	1.441	2.894
20	Casalbore	2.507	2.503	46	25	38	—	77	—	1.233	1.252	2.485

AVELLINO

N. d'ordine	COMUNI	POPOLAZIONE RESIDENTE CENSITA al 15 ott. 1961	POPOLAZIONE RESIDENTE al 31 dic. 1961	ISCRIZIONI E CANCELLAZIONI ANAGRAFICHE NELL'ANNO 1962						POPOLAZIONE RESIDENTE al 31 dicembre 1962		
				Per movimento naturale		Per trasferimento di residenza				M	F	MF
				Nati vivi	Morti	Iscritti		Cancellati				
						da altro Comune	dal l'estero	per altro Comune	per l'estero			
21	Cassano Irpino	1.707	1.694	32	16	54	3	119	25	782	841	1.623
22	Castel Baronia	1.722	1.714	39	14	26	—	79	—	839	847	1.686
23	Castelfranci	3.081	3.076	44	20	55	—	90	—	1.478	1.587	3.065
24	Castelvètere sul Calore	2.346	2.349	32	26	19	—	68	—	1.119	1.187	2.306
25	Cervinara	10.761	10.748	245	83	297	23	514	6	5.267	5.443	10.710
26	Cesinali	1.521	1.521	38	12	36	—	83	—	724	776	1.500
27	Chianche	1.188	1.192	20	16	30	—	43	—	553	630	1.183
28	Chiusano di San Domènico	2.949	2.942	61	27	21	2	58	—	1.463	1.478	2.941
29	Contrada	2.800	2.818	80	29	66	1	100	—	1.388	1.448	2.836
30	Conza della Campania	2.771	2.770	38	26	50	6	85	—	1.354	1.399	2.753
31	Domicella	1.805	1.802	37	20	53	—	105	—	849	918	1.767
32	Flùmeri	2.817	2.818	59	19	46	—	57	—	1.390	1.457	2.847
33	Fontanarosa	4.458	4.460	96	42	63	—	164	—	2.095	2.318	4.413
34	Forino	4.738	4.715	128	57	78	7	161	—	2.264	2.446	4.710
35	Frigento	5.248	5.253	105	34	94	—	136	—	2.617	2.665	5.282
36	Gesualdo	5.357	5.351	120	44	63	12	163	—	2.671	2.668	5.339
37	Greci	2.167	2.156	24	12	30	—	93	2	1.029	1.074	2.103
38	Grottaminarda	7.740	7.741	151	60	128	11	230	—	3.874	3.867	7.741
39	Grottolella	1.598	1.607	33	13	53	—	71	15	795	799	1.594
40	Guardia Lombardi	4.732	4.746	87	44	41	2	44	3	2.405	2.380	4.785
41	Lacedònia	5.592	5.571	123	53	122	—	256	3	2.747	2.757	5.504
42	Làpio	2.438	2.442	41	18	19	—	61	—	1.199	1.224	2.423
43	Làuro	3.113	3.123	67	30	87	—	50	—	1.551	1.646	3.197
44	Lioni	6.515	6.518	108	57	114	15	159	14	3.131	3.394	6.525
45	Luogosano	1.795	1.789	37	15	36	2	59	—	895	895	1.790
46	Manocalzati	2.520	2.528	68	21	110	—	166	—	1.235	1.284	2.519
47	Marzano di Nola	1.589	1.593	37	16	77	—	74	—	787	830	1.617
48	Melito Irpino	2.224	2.219	41	21	26	1	84	—	1.067	1.115	2.182
49	Mercogliano	4.119	4.118	77	30	94	7	114	—	2.012	2.140	4.152
50	Mirabella Eclano	8.808	8.794	134	87	74	—	142	—	4.312	4.461	8.773
51	Montaguto	1.434	1.439	27	8	49	—	61	—	687	759	1.446
52	Montecalvo Irpino	5.973	5.972	124	55	103	1	197	1	2.946	3.001	5.947
53	Montefalcione	4.300	4.307	91	44	52	4	58	—	2.151	2.201	4.352
54	Monteforte Irpino	4.357	4.335	107	41	78	1	131	—	2.140	2.209	4.349
55	Montefrèdane	2.400	2.386	41	11	75	—	75	—	1.220	1.196	2.416
56	Montefusco	2.040	2.039	21	18	42	—	110	—	979	995	1.974
57	Montella	8.648	8.665	226	72	105	29	252	—	4.378	4.323	8.701
58	Montemarano	4.756	4.751	88	37	72	1	183	—	2.274	2.418	4.692
59	Montemiletto	5.565	5.562	109	39	74	—	158	—	2.781	2.767	5.548
60	Monteverde	2.441	2.445	64	30	18	—	122	—	1.170	1.205	2.375
61	Montoro Inferiore	7.847	7.880	180	74	93	—	269	—	3.826	3.984	7.810
62	Montoro Superiore	5.502	5.492	148	48	123	5	245	—	2.723	2.752	5.475
63	Morra De Sanctis	2.739	2.740	59	27	52	—	52	—	1.376	1.396	2.772
64	Moschiano	1.615	1.627	33	8	45	—	57	—	834	806	1.640
65	Mugnano del Cardinale	4.773	4.795	120	34	101	—	104	—	2.377	2.501	4.878
66	Nusco	5.866	5.860	154	59	87	8	123	5	2.846	3.076	5.922
67	Ospedaletto d'Alpinolo	1.777	1.775	38	21	42	—	66	1	871	896	1.767

AVELLINO

N. d'ordine	COMUNI	POPOLAZIONE RESIDENTE CENSITA al 15 ott. 1961	POPOLAZIONE RESIDENTE al 31 dic. 1961	ISCRIZIONI E CANCELLAZIONI ANAGRAFICHE NELL'ANNO 1962								POPOLAZIONE RESIDENTE al 31 dicembre 1962		
				Per movimento naturale		Per trasferimento di residenza				M	F	MF		
				Nati vivi	Morti	Iscritti		Cancellati						
						da altro Comune	dall'estero	per altro Comune	per l'estero					
68	Pago del Vallo di Lauro	1.533	1.489	33	13	33	—	55	—	704	783	1.487		
69	Parolise	735	736	12	3	21	—	15	—	367	384	751		
70	Paternòpoli	3.711	3.685	51	25	68	1	101	10	1.770	1.899	3.669		
71	Petruro Irpino	700	712	6	9	5	—	22	—	339	353	692		
72	Pietradefusi	3.274	3.286	40	35	94	2	102	—	1.593	1.692	3.285		
73	Pietrastornina	2.953	2.951	60	34	39	4	137	85	1.379	1.419	2.798		
74	Prata di Principato Ultra	2.922	2.926	82	28	63	49	112	5	1.447	1.528	2.975		
75	Pràtola Serra	3.733	3.733	85	35	74	30	115	8	1.876	1.888	3.764		
76	Quadrelle	1.099	1.105	37	6	13	—	28	—	530	591	1.121		
77	Quindici	3.128	3.136	69	37	46	—	113	—	1.528	1.573	3.101		
78	Roccabascerana	3.130	3.120	66	33	40	1	212	5	1.463	1.514	2.977		
79	Rocca San Felice	1.472	1.481	32	9	7	5	30	26	747	713	1.460		
80	Rotondi	3.253	3.246	85	47	135	2	132	—	1.589	1.700	3.289		
81	Salza Irpina	1.087	1.092	27	10	31	5	54	—	543	548	1.091		
82	San Mango sul Calore	2.372	2.359	42	30	19	—	96	—	1.146	1.148	2.294		
83	San Martino Valle Caudina	6.352	6.351	132	75	138	2	419	—	3.052	3.077	6.129		
84	San Michele di Serino	1.777	1.777	23	18	27	5	73	—	844	897	1.741		
85	San Nicola Baronia	1.189	1.188	24	8	7	2	15	—	601	597	1.198		
86	San Potito Ultra	1.489	1.490	45	10	43	—	87	—	752	729	1.481		
87	San Sòssio Baronia	2.355	2.357	32	16	11	—	30	2	1.171	1.181	2.352		
88	Santa Lucia di Serino	1.366	1.370	30	7	29	2	38	—	706	680	1.386		
89	Sant'Andrea di Conza	2.766	2.769	41	22	36	2	67	—	1.339	1.420	2.759		
90	Sant'Angelo all'Esca	1.614	1.604	24	7	56	12	84	—	783	822	1.605		
91	Sant'Angelo a Scala	943	926	17	12	36	2	41	—	463	465	928		
92	Sant'Angelo dei Lombardi	6.461	6.484	110	54	109	—	181	—	3.176	3.292	6.468		
93	Santa Paolina	2.009	2.004	31	17	43	—	102	1	981	977	1.958		
94	Sant'Arcangelo Trimonte	1.233	1.222	25	8	33	—	65	—	585	622	1.207		
95	Santo Stèfano del Sole	1.799	1.782	18	11	28	3	53	17	852	898	1.750		
96	Savignano di Pùglia	2.715	2.694	38	39	33	2	130	8	1.282	1.308	2.590		
97	Scampitella	2.101	2.108	60	14	118	—	68	—	1.114	1.090	2.204		
98	Senèrchia	1.477	1.473	27	7	15	—	62	—	719	727	1.446		
99	Serino	6.994	6.994	130	57	82	11	162	4	3.492	3.502	6.994		
100	Sirignano	1.036	1.035	37	9	24	—	30	—	491	566	1.057		
101	Solofra	8.381	8.402	223	69	105	11	154	—	4.172	4.346	8.518		
102	Sorbo Sèrpico	800	800	8	7	29	10	50	—	386	404	790		
103	Sperone	1.779	1.784	52	14	60	—	53	—	919	910	1.829		
104	Sturno	4.027	4.024	72	38	35	3	95	—	1.998	2.003	4.001		
105	Summonte	1.761	1.750	34	10	44	—	139	—	837	842	1.679		
106	Taurano	1.582	1.575	27	10	33	1	64	—	785	777	1.562		
107	Taurasi	2.931	2.932	53	25	31	8	84	5	1.434	1.476	2.910		
108	Teora	3.018	3.015	44	26	20	—	56	—	1.487	1.510	2.997		
109	Torella de' Lombardi	3.575	3.574	80	45	42	3	122	5	1.736	1.791	3.527		
110	Torre le Nocelle	1.916	1.892	24	17	34	—	70	—	898	965	1.863		
111	Torrioni	752	752	27	6	14	—	48	—	359	380	739		
112	Trevico	1.706	1.707	49	14	46	—	39	—	855	894	1.749		
113	Tufo	1.859	1.853	27	21	68	—	108	—	888	931	1.819		
114	Vallata	5.117	5.114	117	36	72	—	101	—	2.595	2.571	5.166		

AVELLINO-SALERNO

N. d'ordine	COMUNI	POPOLAZIONE RESIDENTE CENSITA al 15 ott. 1961	POPOLAZIONE RESIDENTE al 31 dic. 1961	ISCRIZIONI E CANCELLAZIONI ANAGRAFICHE NELL'ANNO 1962								POPOLAZIONE RESIDENTE al 31 dicembre 1962		
				Per movimento naturale		Per trasferimento di residenza				M	F	MF		
				Nati vivi	Morti	Iscritti		Cancellati						
						da altro Comune	dal-l'e-sterò	per altro Co-mune	per l'e-sterò					
115	Vallesaccarda	1.867	1.889	67	11	20	3	31	—	973	964	1.937		
116	Venticano	2.662	2.663	35	26	34	—	97	—	1.305	1.304	2.609		
117	Villamaina	1.358	1.361	27	16	16	—	36	1	657	694	1.351		
118	Villanova del Battista	3.054	3.050	69	29	32	—	51	—	1.555	1.516	3.071		
119	Volturara Irpina	4.719	4.725	95	38	18	—	44	—	2.390	2.366	4.756		
120	Zùngoli	2.624	2.638	56	32	30	—	56	—	1.310	1.326	2.636		
	PROVINCIA	464.904	464.876	9.709	4.094	9.307	397	15.439	323	228.572	235.861	464.433		

PROVINCIA DI SALERNO

1	Acerno	3.337	3.338	92	27	57	14	78	—	1.666	1.730	3.396
2	Agròpoli	9.334	9.379	187	60	399	8	451	—	4.783	4.679	9.462
3	Albanella	5.737	5.766	113	36	80	4	150	—	2.892	2.885	5.777
4	Alfano	1.146	1.143	23	8	2	—	10	—	571	579	1.150
5	Altavilla Silentina	6.976	6.982	157	40	63	—	181	—	3.583	3.398	6.981
6	Amalfi	7.163	7.164	155	52	132	1	214	—	3.640	3.546	7.186
7	Angri	21.859	21.904	560	172	370	—	655	1	10.657	11.349	22.006
8	Aquara	2.938	2.929	49	25	27	4	81	—	1.412	1.491	2.903
9	Ascea	4.830	4.856	119	30	132	9	129	12	2.491	2.454	4.945
10	Àtena Lucana	2.416	2.415	37	24	45	14	50	—	1.216	1.221	2.437
11	Atrani	1.499	1.489	25	12	30	—	46	—	681	805	1.486
12	Auletta	3.263	3.245	82	23	62	1	91	9	1.652	1.615	3.267
13	Baronissi	8.246	8.303	182	80	238	6	358	—	4.095	4.196	8.291
14	Battipaglia	25.992	26.088	694	134	1.473	18	1.586	—	13.249	13.304	26.553
15	Bellosguardo	1.763	1.766	25	15	11	1	26	—	885	877	1.762
16	Bracigliano	4.286	4.304	108	36	44	1	99	20	2.088	2.214	4.302
17	Buccino	7.120	7.166	127	59	121	4	438	—	3.413	3.508	6.921
18	Buonabitàcolo	2.799	2.812	57	25	56	5	102	—	1.411	1.392	2.803
19	Caggiano	3.393	3.387	52	34	32	13	68	3	1.639	1.740	3.379
20	Calvànico	1.303	1.309	37	12	22	—	48	—	658	650	1.308
21	Camerota	6.234	6.255	149	61	66	—	115	—	3.086	3.208	6.294
22	Campagna	12.456	12.478	282	70	137	—	324	—	6.202	6.301	12.503
23	Càmpora	1.013	1.016	14	8	1	1	21	1	504	498	1.002
24	Cannalonga	1.296	1.295	31	8	23	—	20	—	658	663	1.321
25	Capaccio	11.349	11.364	332	52	473	—	502	—	5.937	5.678	11.615
26	Casalbuono	1.936	1.937	42	15	61	—	81	—	913	1.031	1.944
27	Casaletto Spartano	2.487	2.471	32	25	30	—	56	—	1.240	1.212	2.452
28	Casal Velino	4.145	4.166	83	30	158	3	143	—	2.105	2.132	4.237
29	Caselle in Pittari	2.241	2.241	60	15	35	1	39	1	1.136	1.146	2.282
30	Castelcivita	3.104	3.105	49	34	17	—	39	—	1.561	1.537	3.098
31	Castellabate	6.674	6.679	131	46	123	10	177	—	3.444	3.276	6.720
32	Castelnuovo Cilento	1.553	1.530	38	12	66	5	72	—	771	784	1.555
33	Castelnuovo di Conza	1.336	1.333	34	16	23	6	45	21	656	658	1.314
34	Castel San Giòrgio	8.658	8.679	242	79	244	—	211	—	4.364	4.511	8.875
35	Castel San Lorenzo	4.091	4.084	66	42	21	10	66	—	2.058	2.015	4.073
36	Castiglione del Genovesi	1.075	1.073	27	11	10	—	10	—	539	550	1.089
37	Cava de' Tirreni	42.231	42.364	1.040	393	1.104	39	1.192	58	20.825	22.079	42.904

SALERNO

N. d'ordine	COMUNI	POPOLAZIONE RESIDENTE CENSITA al 15 ott. 1961	POPOLAZIONE RESIDENTE CENSITA al 31 dic. 1961	ISCRIZIONI E CANCELLAZIONI ANAGRAFICHE NELL'ANNO 1962						POPOLAZIONE RESIDENTE al 31 dicembre 1962		
				Per movimento naturale		Per trasferimento di residenza				M	F	MF
				Nati vivi	Morti	Iscritti		Cancellati				
						da altro Comune	dal l'ester	per altro Comune	per l'ester			
38	Celle di Bulgheria	2.278	2.285	67	26	26	17	75	—	1.129	1.165	2.294
39	Centola	4.233	4.244	95	34	61	4	91	—	2.161	2.118	4.279
40	Ceraso	3.291	3.281	68	22	22	4	66	—	1.633	1.654	3.287
41	Cetara	2.504	2.491	57	23	40	18	59	—	1.300	1.224	2.524
42	Cicerale	2.322	2.330	30	14	39	1	69	—	1.155	1.162	2.317
43	Colliano	4.332	4.360	102	32	54	—	86	—	2.148	2.250	4.398
44	Conca dei Marini	735	742	13	6	4	1	12	—	352	390	742
45	Controne	1.226	1.221	18	18	24	—	26	8	598	613	1.211
46	Contursi	3.162	3.152	70	25	30	3	96	—	1.553	1.581	3.134
47	Corbara	2.121	2.130	47	15	24	—	83	—	1.039	1.064	2.103
48	Corleto Monforte	1.473	1.470	23	13	11	—	35	—	734	722	1.456
49	Cùccaro Vètere	770	771	23	9	1	1	30	—	360	397	757
50	Èboli	25.634	25.740	638	173	1.357	34	1.583	12	12.862	13.139	26.001
51	Felitto	2.178	2.174	41	17	22	5	35	—	1.071	1.119	2.190
52	Fisciano	8.496	8.477	179	64	156	—	367	—	4.106	4.275	8.381
53	Furore	603	608	10	8	12	—	9	—	331	282	613
54	Futani	1.587	1.587	35	15	21	—	22	—	793	813	1.606
55	Giffoni Sei Casali	4.154	4.165	87	38	54	—	114	—	2.025	2.129	4.154
56	Giffoni Valle Piana	8.957	9.010	222	65	126	5	315	—	4.530	4.453	8.983
57	Gioi	2.206	2.209	42	24	20	—	22	—	1.071	1.154	2.225
58	Giungano	1.200	1.206	24	7	76	—	48	—	625	626	1.251
59	Ispani	1.044	1.043	19	6	43	—	47	—	499	553	1.052
60	Laureana Cilento	1.863	1.848	26	15	21	1	109	1	867	904	1.771
61	Laurino	3.173	3.161	67	34	39	2	73	—	1.577	1.585	3.162
62	Laurito	1.487	1.480	25	13	7	1	39	1	725	735	1.460
63	Laviano	2.289	2.282	48	29	36	—	65	5	1.151	1.116	2.267
64	Lustra	1.525	1.523	30	14	17	—	55	—	737	764	1.501
65	Magliano Vètere	1.471	1.475	25	9	8	—	38	—	740	721	1.461
66	Maiori	5.854	5.875	123	45	131	9	220	—	2.846	3.027	5.873
67	Mercato San Severino	16.658	16.714	402	158	534	14	451	—	8.345	8.710	17.055
68	Minori	3.257	3.264	64	29	45	—	106	—	1.628	1.610	3.238
69	Mòio della Civitella	2.232	2.236	35	22	11	—	43	—	1.073	1.144	2.217
70	Montano Antilia	2.810	2.820	65	24	26	—	48	—	1.466	1.373	2.839
71	Montecòrice	2.475	2.474	42	27	16	1	64	191	1.135	1.116	2.251
72	Montecorvino Pugliano	3.498	3.493	89	28	97	—	187	—	1.738	1.726	3.464
73	Montecorvino Rovella	13.066	13.140	372	103	378	4	328	—	6.728	6.735	13.463
74	Monteforte Cilento	891	877	15	5	10	—	24	—	442	431	873
75	Monte San Giacomo	2.270	2.283	38	20	6	3	52	3	1.118	1.137	2.255
76	Montesano sulla Marcellana	7.810	7.811	172	62	78	—	232	—	3.854	3.913	7.767
77	Morigerati	1.165	1.169	25	17	18	—	23	—	568	604	1.172
78	Nocera Inferiore	43.050	43.182	1.080	404	1.206	18	1.043	2	21.814	22.223	44.037
79	Nocera Superiore	14.606	14.620	364	136	189	—	514	—	7.161	7.362	14.523
80	Novi Vèlia	1.769	1.777	49	16	30	—	29	—	925	886	1.811
81	Ogliastro Cilento	2.947	2.937	44	13	61	—	185	—	1.403	1.441	2.844
82	Olèvano sul Tusciano	5.070	5.079	134	37	104	—	168	—	2.505	2.607	5.112
83	Oliveto Citra	3.957	3.966	81	44	35	—	90	—	1.962	1.986	3.948
84	Omignano	1.676	1.684	43	6	32	—	94	—	814	845	1.659

SALERNO

N. d'ordine	COMUNI	POPOLAZIONE RESIDENTE CENSITA al 15 ott. 1961	POPOLAZIONE RESIDENTE al 31 dic. 1961	ISCRIZIONI E CANCELLAZIONI ANAGRAFICHE NELL'ANNO 1962								POPOLAZIONE RESIDENTE al 31 dicembre 1962		
				Per movimento naturale		Per trasferimento di residenza						M	F	MF
				Nati vivi	Morti	Iscritti		Cancellati		per altro Comune	per l'estero			
						da altro Comune	dal l'estero	per altro Comune	per l'estero					
85	Örria	2.075	2.071	43	18	14	—	40	—	1.028	1.042	2.070		
86	Ottati	1.522	1.532	26	16	15	—	34	—	778	745	1.523		
87	Padula	6.773	6.782	155	55	117	43	302	—	3.364	3.376	6.740		
88	Pagani	27.006	27.172	743	272	685	8	520	2	13.401	14.413	27.814		
89	Palomonte	3.689	3.703	65	25	21	6	137	—	1.809	1.824	3.633		
90	Pellezzano	5.470	5.449	103	42	88	6	228	1	2.635	2.740	5.375		
91	Perdifumo	2.634	2.627	37	25	30	—	86	—	1.296	1.287	2.583		
92	Perito	2.022	2.018	33	10	18	—	45	—	1.020	994	2.014		
93	Pertosa	1.161	1.160	32	15	19	—	18	—	584	594	1.178		
94	Petina	1.769	1.769	36	9	14	—	75	—	857	878	1.735		
95	Piaggine	3.118	3.129	51	28	26	1	46	—	1.587	1.546	3.133		
96	Pisciotta	4.111	4.102	69	30	59	2	188	—	1.944	2.070	4.014		
97	Polla	5.091	5.111	83	47	111	6	160	—	2.495	2.609	5.104		
98	Pölica	3.145	3.151	49	21	62	2	131	2	1.523	1.587	3.110		
99	Pontecagnano Faiano	15.144	15.217	420	101	654	5	616	—	7.691	7.888	15.579		
100	Positano	2.788	2.798	64	27	67	7	50	2	1.438	1.419	2.857		
101	Postiglione	3.013	3.005	57	19	55	—	68	—	1.534	1.496	3.030		
102	Praiano	1.575	1.576	34	15	10	3	30	1	778	799	1.577		
103	Frignano Cilento	1.407	1.408	16	15	28	—	57	—	648	732	1.380		
104	Ravello	2.594	2.585	50	16	23	3	88	2	1.201	1.354	2.555		
105	Ricigliano	1.408	1.404	30	13	22	10	39	—	702	712	1.414		
106	Roccadàspide	8.479	8.498	139	69	89	4	159	8	4.236	4.258	8.494		
107	Roccagloriosa	2.215	2.217	54	14	20	8	57	—	1.106	1.122	2.228		
108	Roccapiemonte	6.373	6.385	141	48	196	9	252	—	3.055	3.376	6.431		
109	Rofrano	3.111	3.103	64	12	28	8	58	—	1.585	1.548	3.133		
110	Romagnano al Monte	623	628	6	7	11	—	27	—	293	318	611		
111	Roscigno	1.601	1.601	26	17	19	—	42	—	837	750	1.587		
112	Rutino	1.583	1.577	39	15	37	—	99	—	797	742	1.539		
113	Sacco	1.688	1.690	25	12	15	—	36	—	829	853	1.682		
114	Sala Consilina	10.944	10.959	256	86	291	21	398	3	5.504	5.536	11.040		
115	Salento	1.977	1.980	59	21	64	—	77	—	1.014	991	2.005		
116	SALERNO	117.363	117.957	2.835	858	6.135	132	4.518	158	58.403	63.122	121.525		
117	Salvitelle	1.278	1.278	24	11	34	—	43	—	628	654	1.282		
118	San Cipriano Picentino	3.877	3.876	102	32	113	—	157	—	1.961	1.941	3.902		
119	San Giovanni a Piro	3.693	3.687	98	36	25	1	76	—	1.852	1.847	3.699		
120	San Gregörio Magno	4.798	4.813	93	39	58	5	92	—	2.394	2.444	4.838		
121	San Mango Piemonte	1.276	1.276	27	6	22	—	84	—	629	606	1.235		
122	San Marzano sul Sarno	7.684	7.691	200	50	65	—	170	—	3.789	3.947	7.736		
123	San Mauro Cilento	1.290	1.291	14	10	13	—	30	—	623	655	1.278		
124	San Mauro la Bruca	1.196	1.194	16	8	24	—	32	—	598	596	1.194		
125	San Pietro al Tanagro	1.597	1.595	22	18	14	2	30	—	800	785	1.585		
126	San Rufo	2.280	2.277	45	27	28	1	98	—	1.103	1.123	2.226		
127	Santa Marina	2.610	2.616	71	14	35	—	50	—	1.342	1.316	2.658		
128	Sant'Angelo a Fasanella	-1.631	1.620	17	20	26	1	43	—	771	830	1.601		
129	Sant'Arsenio	3.081	3.089	36	28	45	—	60	—	1.488	1.594	3.082		
130	Sant'Egidio del Monte Albino	6.256	6.265	150	52	162	—	210	—	3.137	3.178	6.315		
131	Santomenna	1.197	1.200	26	14	19	—	19	—	587	625	1.212		

SALERNO-L'AQUILA

N. d'ordine	COMUNI	POPOLAZIONE RESIDENTE CENSITA al 15 ott. 1961	POPOLAZIONE RESIDENTE al 31 dic. 1961	ISCRIZIONI E CANCELLAZIONI ANAGRAFICHE NELL'ANNO 1962						POPOLAZIONE RESIDENTE al 31 dicembre 1962		
				Per movimento naturale		Per trasferimento di residenza				M	F	MF
				Nati vivi	Morti	Iscritti		Cancellati				
						da altro Comune	dal l'estero	per altro Comune	per l'estero			
132	San Valentino Tòrio . . .	6.772	6.796	197	60	110	13	213	—	3.368	3.475	6.843
133	Sanza	3.253	3.237	89	27	42	1	115	10	1.630	1.587	3.217
134	Sapri	6.925	6.957	155	60	296	—	383	—	3.374	3.591	6.965
135	Sarno	30.256	30.305	800	277	359	5	820	—	14.788	15.584	30.372
136	Sassano	5.743	5.743	122	39	62	—	178	—	2.877	2.833	5.710
137	Scafati	23.254	23.281	576	191	699	2	750	—	11.580	12.037	23.617
138	Scala	1.680	1.688	38	14	22	—	42	—	823	869	1.692
139	Serramezzana	667	668	16	7	3	—	11	—	353	316	669
140	Serre	4.025	4.037	89	26	116	1	239	—	1.979	1.999	3.978
141	Sessa Cilento	2.340	2.334	48	28	33	—	85	—	1.106	1.196	2.302
142	Siano	6.905	6.910	163	80	170	—	137	—	3.516	3.510	7.026
143	Sicignano degli Alburni	4.750	4.758	111	34	78	10	142	3	2.352	2.426	4.778
144	Stella Cilento	1.419	1.420	15	15	32	—	66	—	682	704	1.386
145	Stio	1.601	1.592	32	15	15	3	29	—	795	803	1.598
146	Teggiano	8.780	8.758	179	68	115	3	253	—	4.372	4.362	8.734
147	Torchiarà	1.526	1.518	28	9	43	—	88	—	715	777	1.492
148	Torraca	1.233	1.224	32	16	29	8	49	—	562	666	1.228
149	Torre Orsaia	2.778	2.791	64	24	27	8	53	2	1.420	1.391	2.811
150	Tortorella	901	902	17	8	12	—	41	—	399	483	882
151	Tramonti	5.693	5.672	126	49	57	—	195	—	2.805	2.806	5.611
152	Trentinara	1.779	1.770	38	18	63	—	50	—	900	903	1.803
153	Valle dell'Angelo	773	773	15	5	13	—	14	—	415	367	782
154	Vallo della Lucania	7.045	7.071	170	49	184	21	255	1	3.498	3.643	7.141
155	Valva	2.160	2.163	60	13	29	—	78	—	1.030	1.131	2.161
156	Vibonati	2.864	2.860	54	30	76	7	83	—	1.366	1.518	2.884
157	Vietri sul Mare	11.273	11.246	231	105	230	4	466	—	5.402	5.738	11.140
	PROVINCIA	912.265	914.287	21.147	7.395	23.987	704	30.254	544	453.859	468.073	921.932

PROVINCIA DI L'AQUILA

1	Acciano	1.311	1.301	13	15	15	10	32	—	638	654	1.292
2	Aielli	2.225	2.226	24	21	15	2	86	—	1.076	1.084	2.160
3	Alfedena	1.164	1.164	15	15	53	4	71	11	545	594	1.139
4	Anversa degli Abruzzi	1.003	1.001	7	13	10	2	27	—	463	517	980
5	Ateleta	2.422	2.420	34	20	13	—	76	2	1.148	1.221	2.369
6	Avezzano	30.072	30.151	666	216	887	33	1.031	1	15.059	15.430	30.489
7	Balsorano	4.169	4.180	74	26	41	—	120	—	2.009	2.140	4.149
8	Barete	803	800	12	11	18	—	34	—	348	437	785
9	Barisciano	2.617	2.610	29	33	27	—	66	4	1.284	1.279	2.563
10	Barrea	1.420	1.414	16	10	41	4	77	17	677	694	1.371
11	Bisegna	940	937	7	9	13	1	25	—	479	445	924
12	Bugnara	1.861	1.853	28	27	26	—	64	—	895	921	1.816
13	Cagnano Amiterno	2.589	2.580	41	36	31	—	102	—	1.214	1.300	2.514
14	Calascio	616	608	4	8	6	—	15	—	270	325	595
15	Campo di Giove	890	881	18	9	42	—	32	—	449	451	900
16	Campotosto	2.264	2.263	30	34	19	—	68	—	1.093	1.117	2.210
17	Canistro	1.302	1.304	23	15	19	—	21	—	647	663	1.310

L'AQUILA

N. d'ordine	COMUNI	POPOLAZIONE RESIDENTE CENSITA al 15 ott. 1961	POPOLAZIONE RESIDENTE al 31 dic. 1961	ISCRIZIONI E CANCELLAZIONI ANAGRAFICHE NELL'ANNO 1962						POPOLAZIONE RESIDENTE al 31 dicembre 1962		
				Per movimento naturale		Per trasferimento di residenza				M	F	MF
				Nati vivi	Morti	Iscritti		Cancellati				
						da altro Comune	dal- l'e- stero	per altro Co- mune	per l'e- stero			
18	Cansano	851	842	5	11	3	2	15	—	379	447	826
19	Capestrano	1.820	1.818	14	28	25	6	79	—	838	918	1.756
20	Capistrello	5.711	5.695	122	69	92	18	273	—	2.729	2.856	5.585
21	Capitignano	1.404	1.387	15	20	7	—	54	—	654	681	1.335
22	Caporciano	698	699	4	17	12	6	21	—	340	343	683
23	Cappadòcia	1.546	1.491	29	20	44	—	268	—	626	650	1.276
24	Carapelle Calvisio	337	337	6	4	1	—	2	—	167	171	338
25	Carsoli	5.815	5.807	98	81	93	—	211	—	2.841	2.865	5.706
26	Castel del Monte	1.720	1.710	19	24	33	23	96	—	794	871	1.665
27	Castel di Ieri	852	848	17	8	8	—	28	—	401	436	837
28	Castel di Sangro	5.108	5.112	90	51	126	3	129	—	2.457	2.694	5.151
29	Castellafume	1.460	1.461	35	26	13	—	29	—	744	710	1.454
30	Castelvèchio Calvisio	604	604	5	10	4	2	15	—	277	313	590
31	Castelvèchio Subèquo	2.118	2.109	30	19	24	1	57	—	1.032	1.056	2.088
32	Celano	10.389	10.399	174	113	140	8	229	—	5.088	5.291	10.379
33	Cèrchio	2.152	2.145	26	19	42	—	33	—	1.065	1.096	2.161
34	Civita d'Antino	1.290	1.280	25	16	27	—	79	3	616	618	1.234
35	Civitella Alfedena	524	523	6	4	2	—	24	—	263	240	503
36	Civitella Roveto	3.110	3.111	56	26	54	6	84	9	1.542	1.566	3.108
37	Cocullo	919	915	6	17	24	1	38	—	414	477	891
38	Collarmele	1.313	1.306	13	16	26	6	83	—	597	655	1.252
39	Collelongo	2.087	2.077	35	22	26	1	54	—	974	1.088	2.062
40	Collepietro	718	714	8	10	16	2	21	—	348	361	709
41	Corfinio	1.353	1.357	14	19	15	7	41	—	673	660	1.333
42	Fagnano Alto	1.195	1.191	9	16	14	5	33	—	548	622	1.170
43	Fontècchio	739	736	4	8	9	—	29	—	343	369	712
44	Fossa	896	900	20	21	13	9	18	7	439	457	896
45	Gagliano Aterno	849	853	7	20	11	15	17	—	382	467	849
46	Giòia dei Marsi	2.871	2.874	53	24	42	1	83	—	1.402	1.461	2.863
47	Goriano Sicoli	1.133	1.135	12	25	11	2	72	—	508	555	1.063
48	Introdacqua	2.022	2.016	16	31	30	—	54	—	928	1.049	1.977
49	L'AQUILA	56.019	55.879	923	628	1.207	100	1.442	5	26.998	29.036	56.034
50	Lecce nei Marsi	2.231	2.235	37	17	16	—	51	—	1.042	1.178	2.220
51	Luco dei Marsi	5.060	5.057	101	42	41	1	115	—	2.542	2.501	5.043
52	Lùcoli	2.422	2.393	34	27	37	—	76	—	1.158	1.203	2.361
53	Magliano de' Marsi	3.812	3.791	61	33	20	2	141	11	1.814	1.875	3.689
54	Massa d'Albe	1.466	1.449	27	13	16	1	68	—	675	737	1.412
55	Molina Aterno	783	781	9	4	9	11	20	—	390	396	786
56	Monte reale	5.475	5.465	88	74	191	8	167	1	2.658	2.852	5.510
57	Morino	1.817	1.816	35	21	45	—	84	—	892	899	1.791
58	Navelli	1.418	1.405	8	22	12	9	61	—	632	719	1.351
59	Ocre	1.053	1.050	9	15	9	—	22	—	513	518	1.031
60	Ofena	1.313	1.311	8	25	22	1	57	—	600	660	1.260
61	Opi	781	782	16	11	16	—	21	—	389	393	782
62	Oricola	911	916	15	9	12	—	27	—	466	441	907
63	Ortona dei Marsi	2.238	2.236	31	24	24	—	71	18	1.086	1.092	2.178
64	Ortùcchio	2.200	2.216	45	23	35	—	57	1	1.081	1.134	2.215
65	Ovindoli	1.900	1.899	29	24	36	2	49	126	846	921	1.767

L'AQUILA

N. d'ordine	COMUNI	POPOLAZIONE RESIDENTE CENSITA al 15 ott. 1961	POPOLAZIONE RESIDENTE al 31 dic. 1961	ISCRIZIONI E CANCELLAZIONI ANAGRAFICHE NELL'ANNO 1962						POPOLAZIONE RESIDENTE al 31 dicembre 1962		
				Per movimento naturale		Per trasferimento di residenza				M	F	MF
				Nati vivi	Morti	Iscritti		Cancellati				
						da altro Comune	dal-l'e-sterò	per altro Co-mune	per l'e-sterò			
66	Pacentro	2.428	2.430	38	24	16	3	42	—	1.155	1.266	2.421
67	Pereto	999	988	11	14	16	—	76	—	488	437	925
68	Pescasseroli	2.565	2.571	49	37	29	—	84	—	1.182	1.346	2.528
69	Pescina	5.438	5.431	75	59	37	8	168	1	2.607	2.716	5.323
70	Pescocostanzo	1.890	1.883	31	19	19	—	48	2	927	937	1.864
71	Pettorano sul Gizio	2.500	2.501	32	27	31	1	92	—	1.225	1.221	2.446
72	Pizzoli	2.753	2.759	36	41	55	—	80	—	1.309	1.420	2.729
73	Poggio Picenze	1.088	1.088	14	13	14	2	30	—	518	557	1.075
74	Prata d'Ansidonia	1.033	1.025	13	14	8	6	38	8	490	502	992
75	Pràtola Peligna	8.826	8.832	138	98	143	52	207	31	4.457	4.372	8.829
76	Prezza	2.018	2.015	20	30	18	—	32	—	988	1.003	1.991
77	Raiano	3.122	3.118	46	41	70	28	92	7	1.545	1.577	3.122
78	Rivisondoli	1.130	1.127	17	5	19	2	43	11	525	581	1.106
79	Roccacasale	1.155	1.153	21	10	11	12	22	5	568	592	1.160
80	Rocca di Botte	585	587	15	9	4	—	24	—	294	279	573
81	Rocca di Cambio	796	792	8	3	18	—	29	—	376	410	786
82	Rocca di Mezzo	2.632	2.606	34	44	76	—	121	—	1.251	1.300	2.551
83	Rocca Pia	692	695	6	8	1	4	2	25	316	355	671
84	Roccaraso	1.516	1.505	33	10	50	2	17	1	773	789	1.562
85	San Benedetto dei Marsi	4.232	4.226	87	42	66	21	72	2	2.130	2.154	4.284
86	San Benedetto in Perillis	503	498	2	6	4	3	10	—	230	261	491
87	San Demètrio ne' Vestini	2.063	2.054	33	30	41	6	89	1	997	1.017	2.014
88	San Pio delle Camere	935	932	7	10	7	1	50	—	448	439	887
89	Sante Marie	2.925	2.919	48	31	15	—	128	—	1.408	1.415	2.823
90	Sant'Eusànio Forconese	654	651	5	7	5	3	18	1	305	333	638
91	Santo Stèfano di Sessànio	404	406	—	6	3	—	21	—	168	214	382
92	San Vincenzo Valle Roveto	3.574	3.585	58	42	28	—	172	—	1.691	1.766	3.457
93	Scanno	3.711	3.708	60	49	40	2	71	2	1.781	1.907	3.688
94	Scontrone	729	725	12	9	12	1	29	—	343	369	712
95	Scoppito	1.943	1.935	22	17	29	—	49	—	937	983	1.920
96	Scùrcola Marsicana	2.348	2.340	28	26	37	4	82	—	1.116	1.185	2.301
97	Secinaro	1.335	1.323	14	13	13	—	72	—	621	644	1.265
98	Sulmona	21.405	21.511	330	224	588	61	559	1	10.579	11.127	21.706
99	Tagliacozzo	9.787	9.778	127	108	160	4	294	—	4.881	4.786	9.667
100	Tione degli Abruzzi	1.082	1.083	12	13	8	—	57	—	502	531	1.033
101	Tornimparte	3.508	3.505	48	35	31	—	99	—	1.792	1.658	3.450
102	Trasacco	5.607	5.629	99	67	169	—	223	—	2.801	2.806	5.607
103	Villalago	1.176	1.174	16	15	5	11	27	17	527	620	1.147
104	Villa Santa Lucia degli Abruzzi	894	892	2	12	9	—	32	—	418	441	859
105	Villa Sant'Angelo	747	745	8	10	13	13	33	—	375	361	736
106	Villavallelonga	1.574	1.568	39	13	17	—	32	2	720	857	1.577
107	Villetta Barrea	920	915	11	10	32	—	44	—	426	478	904
108	Vittorito	1.596	1.588	21	18	28	2	46	—	756	819	1.575
	PROVINCIA	328.989	328.622	5.216	3.644	6.006	566	10.301	333	159.431	166.701	326.132

TERAMO

N. d'ordine	COMUNI	POPOLAZIONE RESIDENTE CENSITA al 15 ott. 1961	POPOLAZIONE RESIDENTE al 31 dic. 1961	ISCRIZIONI E CANCELLAZIONI ANAGRAFICHE NELL'ANNO 1962						POPOLAZIONE RESIDENTE al 31 dicembre 1962		
				Per movimento naturale		Per trasferimento di residenza				M	F	MF
				Nati vivi	Morti	Iscritti		Cancellati				
						da altro Comune	dal-l'e-stero	per altro Co-mune	per l'e-stero			
1	Alba Adriatica	5.112	5.132	77	30	311	4	264	54	2.564	2.612	5.176
2	Ancarano	1.884	1.888	25	18	45	6	100	—	944	902	1.846
3	Arsita	1.979	1.985	51	23	24	2	68	—	982	989	1.971
4	Atri	13.258	13.296	249	103	260	12	435	2	6.528	6.749	13.277
5	Basciano	2.468	2.477	51	22	34	1	68	—	1.255	1.218	2.473
6	Bellante	5.850	5.824	104	51	173	—	370	—	2.855	2.825	5.680
7	Bisenti	4.247	4.255	94	50	91	4	179	—	2.132	2.083	4.215
8	Campli	10.627	10.597	162	97	203	9	409	—	5.284	5.181	10.465
9	Canzano	2.172	2.170	27	28	62	—	133	—	1.060	1.038	2.098
10	Castel Castagna	1.244	1.240	10	7	43	6	69	—	619	604	1.223
11	Castellalto	4.039	4.033	80	30	132	—	222	1	2.076	1.916	3.992
12	Castelli	3.201	3.207	70	27	35	3	110	2	1.581	1.595	3.176
13	Castiglione Messer Rai- mondo	3.527	3.520	69	24	58	—	140	—	1.749	1.734	3.483
14	Castilenti	2.048	2.030	32	16	105	—	138	—	1.026	987	2.013
15	Cellino Attanasio	5.011	5.018	98	35	102	—	155	—	2.619	2.409	5.028
16	Cermignano	3.766	3.762	83	30	55	10	143	—	1.883	1.854	3.737
17	Civitella del Tronto	8.303	8.256	165	118	109	1	315	—	4.016	4.082	8.098
18	Colledara	2.867	2.861	44	26	64	18	114	17	1.390	1.440	2.830
19	Colonnella	9.324	9.322	165	75	385	4	289	—	4.731	4.781	9.512
20	Controguerra	3.455	3.450	52	25	77	—	150	—	1.686	1.718	3.404
21	Corròpoli	4.300	4.277	57	53	139	—	152	29	2.057	2.182	4.239
22	Cortino	2.404	2.403	52	17	38	—	136	7	1.203	1.130	2.333
23	Crognaleto	3.934	3.917	63	30	52	—	221	—	1.903	1.878	3.781
24	Fano Adriano	838	838	14	16	23	—	35	—	403	421	824
25	Giulianova	15.252	15.303	300	149	639	13	413	1	7.659	8.033	15.692
26	Isola del Gran Sasso d'I- talia	6.059	6.061	118	36	94	5	186	—	3.014	3.042	6.056
27	Montefino	2.005	2.001	37	24	49	—	110	—	986	967	1.953
28	Montorio al Vomano	8.650	8.629	124	78	147	—	261	—	4.302	4.259	8.561
29	Morro d'Oro	3.109	3.107	61	31	86	5	157	—	1.557	1.514	3.071
30	Mosciano Sant'Angelo	7.394	7.377	139	83	207	9	345	—	3.587	3.717	7.304
31	Nereto	3.659	3.656	55	32	133	12	191	—	1.740	1.893	3.633
32	Notaresco	6.212	6.221	122	57	115	4	275	—	3.066	3.064	6.130
33	Penna Sant'Andrea	1.667	1.682	30	6	44	2	45	—	829	878	1.707
34	Pietracamela	716	713	9	15	34	3	28	43	325	348	673
35	Pineto	6.446	6.462	104	56	269	5	235	7	3.270	3.272	6.542
36	Rocca Santa Maria	1.654	1.648	36	11	34	—	79	—	849	779	1.628
37	Roseto degli Abruzzi	15.169	15.236	320	130	834	10	493	—	7.730	8.047	15.777
38	Sant'Egidio alla Vibra- ta	5.041	5.044	85	45	183	7	162	10	2.487	2.615	5.102
39	Sant'Omero	5.321	5.331	78	43	110	—	229	—	2.590	2.657	5.247
40	Silvi	7.188	7.176	140	65	197	8	227	—	3.601	3.628	7.229
41	TERAMO	41.899	41.988	741	393	1.057	61	1.090	5	20.531	21.828	42.359
42	Torano Nuovo	2.037	2.039	26	21	48	—	73	—	1.019	1.000	2.019
43	Torricella Sicura	3.700	3.687	70	36	81	6	156	1	1.850	1.801	3.651

PROVINCIA DI TERAMO

TERAMO-PESCARA

N. d'ordine	COMUNI	POPOLAZIONE RESIDENTE CENSITA al 15 ott. 1961	POPOLAZIONE RESIDENTE al 31 dic. 1961	ISCRIZIONI E CANCELLAZIONI ANAGRAFICHE NELL'ANNO 1962						POPOLAZIONE RESIDENTE al 31 dicembre 1962		
				Per movimento naturale		Per trasferimento di residenza				M	F	MF
				Nati vivi	Morti	Iscritti		Cancellati				
						da altro Comune	dal l'estero	per altro Comune	per l'estero			
44	Tortoreto	4.649	4.657	79	38	225	23	167	—	2.358	2.421	4.779
45	Tossicia	2.351	2.336	32	29	48	—	78	—	1.170	1.139	2.309
46	Valle Castellana	4.651	4.627	93	46	102	—	243	—	2.346	2.187	4.533
	PROVINCIA	260.687	260.739	4.693	2.375	7.356	253	9.658	179	129.412	131.417	260.829

PROVINCIA DI PESCARA

1	Abbatèggio	953	954	14	10	14	—	35	—	459	478	937
2	Alanno	4.583	4.574	69	56	92	8	191	—	2.281	2.215	4.496
3	Bolognano	2.055	2.049	39	22	50	19	85	11	947	1.092	2.039
4	Brittoli	949	942	14	8	11	1	31	—	459	470	929
5	Bussi sul Tirino	3.887	3.880	84	30	138	2	90	—	1.977	2.007	3.984
6	Cappelle sul Tavo	1.698	1.697	36	12	91	4	68	—	871	877	1.748
7	Caramanico Terme	3.511	3.506	68	51	33	7	63	20	1.603	1.877	3.480
8	Carpineto della Nora	1.126	1.132	20	12	15	1	30	4	565	557	1.122
9	Castiglione a Casauria	1.576	1.577	15	20	17	6	64	3	747	781	1.528
10	Catignano	2.514	2.507	27	17	57	—	140	—	1.164	1.270	2.434
11	Cepagatti	5.015	5.014	87	41	150	—	211	—	2.519	2.480	4.999
12	Città Sant'Angelo	8.310	8.318	156	77	342	3	305	—	4.102	4.335	8.437
13	Civitaquana	2.198	2.197	47	21	43	4	102	—	1.076	1.092	2.168
14	Civitella Casanova	3.567	3.537	53	43	74	1	193	70	1.648	1.711	3.359
15	Collecervino	4.386	4.376	86	34	108	10	222	—	2.207	2.117	4.324
16	Corvara	932	919	11	9	10	—	40	—	456	435	891
17	Cùgnoli	2.373	2.373	32	20	37	3	97	1	1.176	1.151	2.327
18	Elice	1.978	1.977	26	14	39	—	123	—	939	966	1.905
19	Farindola	3.623	3.631	68	42	59	2	143	—	1.811	1.764	3.575
20	Lettomanoppello	3.507	3.522	70	36	38	1	108	—	1.743	1.744	3.487
21	Loreto Aprutino	8.217	8.228	160	59	211	3	311	—	4.114	4.118	8.232
22	Manoppello	5.959	5.965	77	52	120	12	193	—	2.929	3.000	5.929
23	Montebello di Bertona	1.973	1.966	28	8	10	—	65	—	989	942	1.931
24	Montesilvano	10.420	10.544	206	74	641	2	286	—	5.485	5.548	11.033
25	Moscufo	3.134	3.120	54	32	90	—	193	3	1.485	1.551	3.036
26	Nocciano	1.931	1.926	16	12	49	—	98	—	969	912	1.881
27	Penne	12.846	12.852	301	143	233	62	461	—	6.373	6.471	12.844
28	PESCARA	87.436	87.984	1.738	644	4.114	107	1.796	—	44.096	47.407	91.503
29	Pescosansonesco	1.171	1.157	21	13	23	9	51	—	596	550	1.146
30	Pianella	7.570	7.583	134	66	176	7	279	1	3.678	3.876	7.554
31	Picciano	1.749	1.749	27	15	37	1	66	1	848	884	1.732
32	Pietranico	1.341	1.354	18	14	23	9	57	—	668	665	1.333
33	Pòpoli	6.951	6.965	127	83	95	31	217	1	3.431	3.486	6.917
34	Roccamorice	2.142	2.149	47	31	20	—	33	—	1.034	1.118	2.152
35	Rosciano	3.216	3.205	57	30	90	1	172	—	1.563	1.588	3.151
36	Salle	802	799	11	9	10	—	7	8	394	402	796
37	Sant'Eufèmia a Maiella	923	930	9	9	14	2	9	—	423	514	937
38	San Valentino in Abruzzo Citeriore	2.749	2.745	46	25	18	4	66	—	1.335	1.387	2.722
39	Scafa	3.904	3.906	74	34	123	9	159	27	1.917	1.975	3.892

PESCARA-CHIETI

N. d'ordine	COMUNI	POPOLAZIONE RESIDENTE CENSITA al 15 ott. 1961	POPOLAZIONE RESIDENTE al 31 dic. 1961	ISCRIZIONI E CANCELLAZIONI ANAGRAFICHE NELL'ANNO 1962						POPOLAZIONE RESIDENTE al 31 dicembre 1962		
				Per movimento naturale		Per trasferimento di residenza				M	F	MF
				Nati vivi	Morti	Iscritti		Cancellati				
						da altro Comune	dal l'estero	per altro Comune	per l'estero			
40	Serramonacesca	1.574	1.573	30	15	15	4	45	31	720	811	1.531
41	Spoltore	7.439	7.448	155	61	322	12	317	—	3.745	3.814	7.559
42	Tocco da Casauria	3.448	3.446	47	42	88	19	109	52	1.637	1.760	3.397
43	Torre de' Passeri	3.816	3.825	67	49	122	8	142	—	1.877	1.954	3.831
44	Turrivalignani	1.008	1.020	12	9	16	—	73	1	486	478	965
45	Vicoli	1.011	1.015	14	13	25	—	37	—	488	516	1.004
46	Villa Celiera	1.487	1.487	22	3	13	—	26	—	743	750	1.493
	PROVINCIA	242.958	243.623	4.520	2.120	8.116	374	7.609	234	120.773	125.897	246.670

PROVINCIA DI CHIETI

1	Altino	2.734	2.728	36	30	29	9	87	—	1.329	1.356	2.685
2	Archi	2.773	2.762	34	25	42	4	73	4	1.310	1.430	2.740
3	Ari	2.001	1.997	26	23	27	2	33	—	957	1.039	1.996
4	Arielli	1.299	1.306	23	19	43	1	41	6	613	694	1.307
5	Atessa	9.807	9.800	147	87	148	7	268	8	4.734	5.005	9.739
6	Bomba	2.123	2.112	22	27	34	4	173	4	902	1.066	1.968
7	Borrello	1.011	1.011	14	10	22	5	20	—	492	530	1.022
8	Bucchianico	5.092	5.071	84	42	76	16	58	—	2.490	2.657	5.147
9	Buonanotte	388	385	1	3	1	—	10	—	180	194	374
10	Canosa Sannita	1.897	1.910	28	16	44	20	57	22	932	975	1.907
11	Carpineto Sinello	1.320	1.327	28	20	17	—	46	—	660	646	1.306
12	Carunchio	1.573	1.574	36	13	25	—	81	—	747	794	1.541
13	Casacanditella	1.838	1.842	25	16	47	4	74	25	841	962	1.803
14	Casalanguida	1.781	1.770	35	10	49	—	58	1	840	945	1.785
15	Casalbordino	6.316	6.292	74	58	155	26	208	19	2.970	3.292	6.262
16	Casalincontrada	2.699	2.713	49	18	38	2	96	—	1.330	1.358	2.688
17	Càsoli	7.377	7.358	107	85	92	6	180	4	3.512	3.782	7.294
18	Castel Frentano	4.907	4.893	66	54	61	6	137	8	2.345	2.482	4.827
19	Castelguidone	975	975	20	11	16	—	40	—	450	510	960
20	Castiglione Messer Marino	4.001	4.019	66	39	27	—	67	1	1.983	2.022	4.005
21	Celenza sul Trigno	1.813	1.818	45	12	31	—	41	—	914	927	1.841
22	CHIETI	47.792	47.883	871	389	1.546	79	1.697	60	23.428	24.805	48.233
23	Civitaluparella	1.436	1.430	24	25	7	2	25	—	687	726	1.413
24	Civitella Messer Raimondo	1.650	1.644	12	18	1	—	21	—	770	848	1.618
25	Colledimacine	831	830	7	6	4	—	14	—	394	427	821
26	Colledimezzo	1.673	1.666	21	18	7	4	31	20	779	850	1.629
27	Crèchio	3.366	3.363	44	29	27	1	77	29	1.664	1.636	3.300
28	Cupello	4.006	4.021	82	51	54	9	146	3	1.980	1.986	3.966
29	Dogliola	788	788	11	9	21	—	20	—	394	397	791
30	Fara Filiorum Petri	2.083	2.082	36	25	33	6	50	—	964	1.118	2.082
31	Fara San Martino	2.108	2.103	26	22	30	1	75	—	956	1.107	2.063
32	Filetto	1.664	1.661	28	12	14	5	26	—	774	896	1.670
33	Fossacésia	4.674	4.626	75	48	85	18	141	23	2.206	2.386	4.592
34	Fraine	1.284	1.280	20	18	12	—	25	—	609	660	1.269
35	FrancaVilla al Mare	11.168	11.167	231	96	371	20	345	40	5.492	5.816	11.308

CHIETI

N. d'ordine	COMUNI	POPOLAZIONE RESIDENTE CENSITA al 15 ott. 1961	POPOLAZIONE RESIDENTE al 31 dic. 1961	ISCRIZIONI E CANCELLAZIONI ANAGRAFICHE NELL'ANNO 1962						POPOLAZIONE RESIDENTE al 31 dicembre 1962		
				Per movimento naturale		Per trasferimento di residenza				M	F	MF
				Nati vivi	Morti	Iscritti		Cancellati				
						da altro Comune	dal l'estero	per altro Comune	per l'estero			
36	Fresagrandinària	1.997	2.003	28	25	28	—	50	—	962	1.022	1.984
37	Frisa	2.456	2.454	32	24	30	—	84	1	1.198	1.209	2.407
38	Furci	1.867	1.865	30	16	57	5	44	—	909	988	1.897
39	Gamberale	1.076	1.073	7	10	8	2	12	25	512	531	1.043
40	Gessopalena	3.210	3.224	39	22	28	3	55	4	1.562	1.651	3.213
41	Gissi	3.548	3.548	37	25	52	—	82	—	1.728	1.802	3.530
42	Giuliano Teatino	1.690	1.683	18	20	24	4	53	—	813	843	1.656
43	Guardiagrele	10.367	10.371	138	108	99	9	196	—	4.911	5.402	10.313
44	Guilmi	1.090	1.095	21	16	3	—	19	—	519	565	1.084
45	Lama dei Peligni	2.458	2.453	24	30	39	2	71	11	1.135	1.271	2.406
46	Lanciano	27.624	27.686	459	254	536	55	655	4	13.255	14.568	27.823
47	Lentella	961	966	15	7	15	—	28	—	463	498	961
48	Lettopalena	584	577	12	9	13	10	4	9	288	302	590
49	Liscia	1.215	1.215	17	12	11	—	15	—	599	617	1.216
50	Miglianico	4.690	4.677	81	34	74	7	114	—	2.316	2.375	4.691
51	Montàzzoli	1.614	1.612	29	17	10	9	19	14	754	856	1.610
52	Monteferrante	468	466	9	6	5	1	13	2	207	253	460
53	Montelapiano	521	518	9	7	3	1	19	—	240	265	505
54	Montenerodomo	1.800	1.794	27	10	10	4	26	—	869	930	1.799
55	Monteodorisio	2.681	2.675	46	28	33	1	61	—	1.229	1.437	2.666
56	Mozzagrognà	2.074	2.068	30	22	61	14	70	11	998	1.072	2.070
57	Orsogna	4.635	4.632	61	44	80	12	99	77	2.120	2.445	4.565
58	Ortona	22.224	22.219	344	195	275	36	493	7	10.817	11.362	22.179
59	Paglieta	4.832	4.826	73	59	73	4	150	—	2.378	2.389	4.767
60	Palena	2.744	2.737	54	29	45	1	98	—	1.324	1.386	2.710
61	Pàlmoli	2.305	2.299	34	19	29	—	57	—	1.060	1.226	2.286
62	Palombaro	1.706	1.701	22	23	11	—	33	—	780	898	1.678
63	Pennadomo	846	839	8	10	16	1	32	—	388	434	822
64	Pennapiedimonte	1.123	1.127	15	14	10	4	21	—	543	578	1.121
65	Perano	1.751	1.753	33	21	35	—	56	—	811	933	1.744
66	Pizzoferrato	1.928	1.935	57	21	6	6	15	9	949	1.010	1.959
67	Poggiofiorito	1.210	1.198	14	10	21	—	32	—	607	584	1.191
68	Pollutri	3.313	3.307	44	48	29	—	72	—	1.563	1.697	3.260
69	Pretoro	1.413	1.412	25	22	15	5	19	—	643	773	1.416
70	Quadri	1.169	1.174	18	4	23	22	27	—	564	642	1.206
71	Rapino	2.192	2.199	36	21	32	2	45	3	1.047	1.153	2.200
72	Ripa Teatina	3.581	3.587	56	38	74	4	97	40	1.751	1.795	3.546
73	Roccamontepiano	2.876	2.877	47	26	39	1	46	—	1.420	1.472	2.892
74	Rocca San Giovanni	2.719	2.719	41	30	21	—	77	—	1.301	1.373	2.674
75	Roccascalegna	2.131	2.127	30	18	14	8	79	—	1.004	1.078	2.082
76	Roccaspinalveti	2.579	2.574	46	16	8	—	29	—	1.272	1.311	2.583
77	Ròio del Sangro	662	662	6	14	10	—	31	—	293	340	633
78	Rosello	869	859	15	5	15	—	42	—	390	452	842
79	San Buono	2.128	2.128	49	24	33	—	85	—	1.031	1.070	2.101
80	San Giovanni Lipioni	815	815	15	9	6	—	8	—	405	414	819
81	San Giovanni Teatino	4.192	4.206	85	31	210	22	212	—	2.123	2.157	4.280
82	San Martino sulla Marrucina	1.279	1.275	10	13	14	7	25	2	581	685	1.266

CHIETI-CAMPOBASSO

N. d'ordine	COMUNI	POPOLAZIONE RESIDENTE CENSITA al 15 ott. 1961	POPOLAZIONE RESIDENTE al 31 dic. 1961	ISCRIZIONI E CANCELLAZIONI ANAGRAFICHE NELL'ANNO 1962						POPOLAZIONE RESIDENTE al 31 dicembre 1962		
				Per movimento naturale		Per trasferimento di residenza				M	F	MF
				Nati vivi	Morti	Iscritti		Cancellati				
						da altro Comune	dal-l'e-stero	per altro Co-mune	per l'e-stero			
83	San Salvo	4.270	4.271	98	32	79	22	80	—	2.179	2.179	4.358
84	Santa Maria Imbaro	975	969	12	9	30	—	34	—	497	471	968
85	Sant'Eusànio del Sangro	2.884	2.867	29	17	57	—	85	—	1.392	1.459	2.851
86	San Vito Chietino	5.466	5.477	81	65	94	5	194	4	2.565	2.829	5.394
87	Scerni	4.837	4.809	66	42	58	10	168	2	2.394	2.337	4.731
88	Schiavi di Abruzzo	4.526	4.500	88	49	3	—	207	—	2.067	2.268	4.335
89	Taranta Peligna	1.107	1.113	14	11	27	—	35	23	510	575	1.085
90	Tollo	4.582	4.576	75	48	59	4	103	—	2.292	2.271	4.563
91	Torino di Sangro	3.891	3.853	47	47	59	6	187	26	1.789	1.916	3.705
92	Tornareccio	2.774	2.770	47	22	19	—	46	—	1.297	1.471	2.768
93	Torrebruna	1.932	1.929	35	11	28	—	35	—	964	982	1.946
94	Torrevèchia Teatina	2.499	2.497	29	27	95	5	93	—	1.236	1.270	2.506
95	Torricella Peligna	3.322	3.319	45	21	22	7	76	—	1.598	1.698	3.296
96	Trèglio	942	944	12	7	18	2	24	—	450	495	945
97	Tufillo	1.232	1.234	22	12	3	—	37	—	568	642	1.210
98	Vacri	2.183	2.176	21	14	31	6	55	—	1.075	1.090	2.165
99	Vasto	20.121	20.097	362	207	590	67	407	1	10.026	10.475	20.501
100	Villalfonsina	1.560	1.553	18	10	16	—	47	2	730	798	1.528
101	Villamagna	2.583	2.593	31	24	37	6	83	—	1.276	1.284	2.560
102	Villa Santa Maria	2.485	2.469	40	19	38	8	120	11	1.151	1.254	2.405
	PROVINCIA	373.632	373.433	5.972	3.544	6.882	667	10.327	565	180.316	192.202	372.518

PROVINCIA DI CAMPOBASSO

1	Acquaviva Collecroce	1.808	1.806	21	23	17	4	32	2	870	921	1.791
2	Acquaviva d'Isèrnia	703	704	18	10	11	—	8	—	349	366	715
3	Agnone	8.187	8.162	169	88	92	8	193	56	4.012	4.082	8.094
4	Bagnoli del Trigno	2.727	2.705	28	29	25	—	132	15	1.173	1.409	2.582
5	Baranello	3.635	3.612	65	35	31	3	77	—	1.821	1.778	3.599
6	Belmonte del Sànnio	1.537	1.535	22	19	10	—	35	3	731	779	1.510
7	Boiano	7.096	7.095	141	71	108	29	130	1	3.471	3.700	7.171
8	Bonefro	4.223	4.227	72	44	67	2	92	2	2.129	2.101	4.230
9	Busso	2.090	2.099	59	19	29	39	66	7	1.038	1.096	2.134
10	CAMPOBASSO	34.011	34.055	744	256	1.029	25	1.157	12	16.848	17.580	34.428
11	Campochiaro	1.020	1.011	27	15	14	1	20	5	458	555	1.013
12	Campodipietra	1.600	1.598	31	14	44	14	24	—	785	864	1.649
13	Campolieto	2.002	1.996	35	18	40	11	95	—	999	970	1.969
14	Campomarino	3.706	3.695	63	28	111	7	232	—	1.845	1.771	3.616
15	Cantalupo nel Sànnio	1.553	1.559	16	30	23	—	29	—	733	806	1.539
16	Capracotta	3.201	3.196	53	27	24	—	221	—	1.483	1.542	3.025
17	Carovilli	2.172	2.186	31	19	19	1	18	1	1.109	1.090	2.199
18	Carpinone	1.843	1.838	37	25	10	2	36	4	853	969	1.822
19	Casacalenda	4.578	4.560	90	48	74	14	164	—	2.206	2.320	4.526
20	Casalecprano	1.197	1.187	16	13	4	4	26	11	555	606	1.161
21	Castelbottaccio	1.257	1.254	16	20	17	—	22	4	585	656	1.241
22	Castel del Giudice	802	795	16	6	9	—	27	3	367	417	784
23	Castellino del Biferno	1.470	1.472	27	22	14	1	56	—	709	727	1.436

CAMPOBASSO

N. d'ordine	COMUNI	POPOLAZIONE RESIDENTE CENSITA al 15 ott. 1961	POPOLAZIONE RESIDENTE al 31 dic. 1961	ISCRIZIONI E CANCELLAZIONI ANAGRAFICHE NELL'ANNO 1962						POPOLAZIONE RESIDENTE al 31 dicembre 1962		
				Per movimento naturale		Per trasferimento di residenza				M	F	MF
				Nati vivi	Morti	Iscritti		Cancellati				
						da altro Comune	dal P-estero	per altro Comune	per P-estero			
24	Castelmàuro	4.166	4.168	65	50	37	6	71	—	2.052	2.103	4.155
25	Castelpetroso	2.471	2.469	39	20	5	—	25	—	1.212	1.256	2.468
26	Castelpizzuto	320	315	5	2	—	1	2	—	154	163	317
27	Castel San Vincenzo	940	941	14	9	11	—	24	—	460	473	933
28	Castelverrino	401	401	5	1	1	—	9	—	187	210	397
29	Castropignano	2.030	2.024	36	21	14	1	27	—	936	1.091	2.027
30	Cercepegliore	5.229	5.234	115	52	46	5	131	—	2.483	2.734	5.217
31	Cercepiccola	1.187	1.187	13	9	8	—	24	1	550	624	1.174
32	Cerro al Volturno	2.334	2.323	39	19	26	—	43	—	1.153	1.173	2.326
33	Chiànci	697	697	13	5	13	—	12	—	348	358	706
34	Civitacampomariano	1.395	1.400	12	15	17	7	35	—	640	746	1.386
35	Civitanova del Sannio	1.845	1.842	29	22	15	7	47	—	871	953	1.824
36	Colle d'Anchise	1.547	1.542	20	32	10	—	38	—	725	777	1.502
37	Colletorto	3.787	3.782	65	42	24	7	105	—	1.847	1.884	3.731
38	Colli a Volturno	1.981	1.978	41	23	17	5	54	—	1.003	961	1.964
39	Conca Casale	507	506	10	9	2	—	17	3	245	244	489
40	Durònia	1.423	1.428	20	20	4	—	60	—	622	750	1.372
41	Ferrazzano	1.938	1.947	33	18	94	8	64	1	961	1.038	1.999
42	Filignano	1.335	1.336	14	14	12	6	32	—	638	684	1.322
43	Forlì del Sannio	1.596	1.600	30	19	25	—	51	—	757	828	1.585
44	Fornelli	1.974	1.984	31	13	12	6	18	—	982	1.020	2.002
45	Fossalto	2.712	2.703	40	31	19	—	45	—	1.309	1.377	2.686
46	Frosolone	4.859	4.871	126	54	30	22	107	—	2.360	2.528	4.888
47	Gambatesa	3.039	3.046	66	29	49	6	80	—	1.541	1.517	3.058
48	Gildone	2.016	2.021	30	19	33	—	40	—	986	1.039	2.025
49	Guardialfiera	1.966	1.973	20	21	27	8	56	1	938	1.012	1.950
50	Guardiarègia	1.559	1.562	30	20	15	5	63	6	721	802	1.523
51	Guglionesi	6.731	6.748	120	74	67	18	231	—	3.296	3.352	6.648
52	Isèrnia	12.781	12.823	256	95	243	5	357	—	6.358	6.517	12.875
53	Jelsi	2.966	2.968	42	29	14	—	42	—	1.434	1.519	2.953
54	Larino	6.979	6.960	142	68	192	20	1.087	3	3.025	3.131	6.156
55	Limosano	2.229	2.229	33	16	14	2	38	—	1.096	1.128	2.224
56	Longano	1.314	1.313	21	8	10	6	21	—	681	640	1.321
57	Lucito	1.757	1.751	32	30	19	2	31	—	845	898	1.743
58	Lupara	1.598	1.592	18	11	20	3	41	—	772	809	1.581
59	Macchia d'Isèrnia	809	808	11	5	10	—	21	—	405	398	803
60	Macchiagodena	3.329	3.338	49	37	12	—	49	—	1.602	1.711	3.313
61	Macchia Valfortore	1.643	1.644	28	20	17	3	63	6	777	826	1.603
62	Mafalda	2.141	2.154	41	19	26	10	52	—	1.080	1.080	2.160
63	Matrice	1.404	1.406	16	23	23	2	21	—	695	708	1.403
64	Mirabello Sannitico	2.163	2.160	36	18	44	3	54	—	1.020	1.151	2.171
65	Miranda	1.303	1.311	15	17	8	2	12	1	656	650	1.306
66	Molise	405	406	9	5	3	1	14	—	198	202	400
67	Monacilioni	1.633	1.633	31	16	33	2	59	—	815	809	1.624
68	Montagano	2.315	2.289	23	32	22	1	73	—	1.051	1.179	2.230
69	Montaquila	2.262	2.254	43	26	23	—	69	—	1.120	1.105	2.225
70	Montecilfone	3.004	3.015	44	31	55	—	104	—	1.466	1.513	2.979
71	Montefalcone nel Sannio	3.189	3.191	68	41	20	—	49	3	1.570	1.616	3.186

CAMPOBASSO

N. d'ordine	COMUNI	POPOLAZIONE RESIDENTE CENSITA al 15 ott. 1961	POPOLAZIONE RESIDENTE al 31 dic. 1961	ISCRIZIONI E CANCELLAZIONI ANAGRAFICHE NELL'ANNO 1962							POPOLAZIONE RESIDENTE al 31 dicembre 1962		
				Per movimento naturale		Per trasferimento di residenza					M	F	MF
				Nati vivi	Morti	Iscritti		Cancellati					
						da altro Comune	dal l'estero	per altro Comune	per l'estero				
72	Montelongo	1.113	1.109	13	19	8	—	30	—	531	550	1.081	
73	Montemitro	874	877	24	22	4	—	20	—	415	448	863	
74	Montenero di Bisaccia .	7.200	7.183	109	68	130	7	224	—	3.593	3.544	7.137	
75	Montenero Val Cocchiara	968	968	8	11	3	5	10	—	461	502	963	
76	Monteroduni	2.534	2.546	31	19	29	3	53	—	1.250	1.287	2.537	
77	Montòrio nei Frentani .	1.486	1.475	24	22	22	—	37	—	679	783	1.462	
78	Morrone del Sànnio . . .	2.123	2.120	33	32	16	2	48	—	1.025	1.066	2.091	
79	Oratino	1.529	1.527	22	15	12	4	29	1	717	803	1.520	
80	Palata	3.148	3.145	55	30	70	6	93	1	1.583	1.569	3.152	
81	Pesche	635	632	15	9	5	3	11	—	304	331	635	
82	Pescolanciano	1.626	1.631	23	11	29	3	62	—	767	846	1.613	
83	Pescopennataro	816	819	21	7	17	5	28	7	392	428	820	
84	Petacciato	2.769	2.773	49	15	90	6	125	—	1.357	1.421	2.778	
85	Petrella Tifernina	2.433	2.442	43	29	18	—	52	—	1.203	1.219	2.422	
86	Pettoranello del Molise .	672	673	9	13	3	—	6	—	315	351	666	
87	Petrabbandante	2.149	2.150	29	29	17	—	69	11	1.035	1.052	2.087	
88	Pietracatella	3.137	3.125	51	37	18	—	133	—	1.521	1.503	3.024	
89	Pietracupa	703	690	4	9	18	—	29	—	296	378	674	
90	Pizzone	904	902	8	7	12	1	20	—	428	468	896	
91	Poggio Sannita	2.284	2.276	37	16	53	—	52	9	1.129	1.160	2.289	
92	Portocannone	2.706	2.706	44	32	71	5	54	—	1.369	1.371	2.740	
93	Pozzilli	1.873	1.867	44	10	36	8	70	—	917	958	1.875	
94	Provvidenti	400	391	5	3	2	—	6	—	183	206	389	
95	Riccia	7.147	7.143	125	77	103	16	163	7	3.490	3.650	7.140	
96	Rionero Sannitico	2.087	2.087	41	14	25	8	46	4	1.057	1.040	2.097	
97	Ripabottoni	1.749	1.735	25	22	34	5	88	—	785	904	1.689	
98	Ripalimosano	2.451	2.450	38	28	47	—	56	—	1.137	1.314	2.451	
99	Roccamandolfi	1.793	1.785	33	15	11	5	37	14	867	901	1.768	
100	Roccasicura	1.111	1.110	30	12	11	—	9	3	538	589	1.127	
101	Roccavivara	1.615	1.619	57	19	21	—	55	—	807	816	1.623	
102	Rocchetta a Volturno . .	1.420	1.409	23	13	19	4	28	—	679	735	1.414	
103	Rotello	2.179	2.170	34	22	45	2	107	1	1.011	1.110	2.121	
104	Salcito	1.452	1.433	19	9	15	—	104	—	610	744	1.354	
105	San Biase	821	820	8	7	4	25	17	—	406	427	833	
106	San Felice del Molise . .	1.371	1.371	21	20	14	7	16	5	673	699	1.372	
107	San Giacomo degli Schia- voni	1.061	1.031	7	4	33	—	66	2	487	512	999	
108	San Giovanni in Galdo . .	1.610	1.609	28	16	11	3	38	—	798	799	1.597	
109	San Giuliano del Sànnio .	1.732	1.725	27	26	16	—	64	—	794	884	1.678	
110	San Giuliano di Pùglia . .	1.800	1.803	34	15	7	11	45	—	878	917	1.795	
111	San Martino in Pènsilis . .	5.052	5.046	117	58	83	52	190	3	2.463	2.584	5.047	
112	San Mássimo	732	731	11	8	7	—	10	—	341	390	731	
113	San Pietro Avellana	1.503	1.504	19	13	38	—	43	—	745	760	1.505	
114	San Polomatese	619	618	9	3	29	2	5	—	312	338	650	
115	Santa Croce di Magliano . .	5.485	5.479	124	75	83	2	144	—	2.701	2.768	5.469	
116	Sant'Agàpito	1.108	1.110	12	7	3	—	24	1	529	564	1.093	
117	Santa Maria del Molise . .	1.102	1.094	19	15	9	2	18	—	543	548	1.091	
118	Sant'Angelo del Pesco . . .	958	960	13	6	14	2	26	—	464	493	957	

CAMPOBASSO-FOGGIA

N. d'ordine	COMUNI	POPOLAZIONE RESIDENTE CENSITA al 15 ott. 1961	POPOLAZIONE RESIDENTE al 31 dic. 1961	ISCRIZIONI E CANCELLAZIONI ANAGRAFICHE NELL'ANNO 1962						POPOLAZIONE RESIDENTE al 31 dicembre 1962		
				Per movimento naturale		Per trasferimento di residenza				M	F	MF
				Nati vivi	Morti	Iscritti		Cancellati				
						da altro Comune	dal-l'e-sterò	per altro Co-mune	per l'e-sterò			
119	Sant'Angelo Limosano . . .	975	978	15	10	10	—	58	—	481	454	935
120	Sant'Elena Sannita . . .	920	909	16	13	12	—	60	—	351	513	864
121	Sant'Elia a Pianisi . . .	3.726	3.725	57	49	54	14	88	6	1.843	1.864	3.707
122	Scàpoli	1.335	1.336	21	12	4	—	14	—	668	667	1.335
123	Sepino	3.548	3.550	78	41	65	2	77	—	1.709	1.868	3.577
124	Sessano	1.498	1.498	29	23	14	1	13	2	752	752	1.504
125	Sesto Campano	2.969	2.984	61	20	53	—	70	—	1.499	1.509	3.008
126	Spinete	1.918	1.911	32	25	10	1	13	10	929	977	1.906
127	Tavenna	1.923	1.922	24	25	21	2	22	—	928	994	1.922
128	Tèrmoli	11.278	11.292	222	103	548	18	447	1	5.672	5.857	11.529
129	Torella del Sannio . . .	1.504	1.515	31	22	20	6	32	—	721	797	1.518
130	Toro	2.021	2.017	44	24	39	9	55	—	999	1.031	2.030
131	Trivento	6.418	6.442	119	71	62	—	120	—	3.157	3.275	6.432
132	Tufara	1.821	1.821	36	19	17	—	12	—	909	934	1.843
133	Ururi	3.799	3.782	69	43	37	6	52	3	1.889	1.907	3.796
134	Vastogirardi	1.928	1.931	35	18	27	—	29	—	966	980	1.946
135	Venafro	5.825	5.831	102	59	154	4	117	—	2.888	3.027	5.915
136	Vinchiaturò	2.979	3.004	56	31	74	2	132	5	1.436	1.532	2.968
	PROVINCIA	358.052	357.937	6.458	3.666	5.849	614	10.731	247	174.154	182.060	356.214

PROVINCIA DI FOGGIA

1	Accadia	4.854	4.874	109	55	96	6	209	42	2.343	2.436	4.779
2	Alberona	2.553	2.551	44	25	36	2	89	1	1.240	1.278	2.518
3	Anzano di Pùglia	3.163	3.181	91	27	101	1	36	8	1.637	1.666	3.303
4	Apricena	13.005	13.016	293	122	230	10	358	2	6.554	6.513	13.067
5	Àscoli Satriano	11.966	11.961	250	97	159	—	1.480	—	5.326	5.467	10.793
6	Biccari	4.634	4.639	85	50	50	2	230	3	2.210	2.283	4.493
7	Bovino	7.710	7.674	157	58	111	2	378	2	3.799	3.707	7.506
8	Cagnano Varano	8.140	8.167	216	61	92	1	203	—	4.123	4.089	8.212
9	Candela	6.091	6.039	124	52	236	—	598	9	2.706	3.034	5.740
10	Carapelle	2.539	2.543	69	22	117	—	163	—	1.249	1.295	2.544
11	Carlantino	2.094	2.092	61	18	23	—	67	—	1.057	1.034	2.091
12	Carpino	6.757	6.746	135	68	65	15	121	—	3.327	3.445	6.772
13	Casalnuovo Monterotaro .	4.662	4.648	84	56	72	—	252	4	2.205	2.287	4.492
14	Casalvècchio di Pùglia . .	2.862	2.837	64	37	42	—	107	—	1.337	1.462	2.799
15	Castellùccio dei Sàuri . .	2.431	2.435	57	25	48	3	94	—	1.240	1.184	2.424
16	Castellùccio Valmaggiorè .	2.455	2.465	40	22	25	—	75	74	1.170	1.189	2.359
17	Castelnuovo della Dàu- nia	2.948	2.944	52	32	69	—	142	—	1.428	1.463	2.891
18	Celenza Valfortore	3.234	3.220	60	31	50	—	95	6	1.631	1.567	3.198
19	Celle di San Vito	641	642	12	4	8	—	42	—	312	304	616
20	Cerignola	49.287	48.812	1.390	491	1.059	2	3.259	—	23.601	23.912	47.513
21	Chiènti	2.560	2.538	42	39	39	3	96	—	1.267	1.220	2.487
22	Deliceto	6.109	6.075	113	59	146	—	224	—	2.960	3.091	6.051
23	Faeto	2.156	2.148	46	16	27	9	70	10	1.087	1.047	2.134

FOGGIA-BARI

N. d'ordine	COMUNI	POPOLAZIONE RESIDENTE CENSITA al 15 ott. 1961	POPOLAZIONE RESIDENTE al 31 dic. 1961	ISCRIZIONI E CANCELLAZIONI ANAGRAFICHE NELL'ANNO 1962						POPOLAZIONE RESIDENTE al 31 dicembre 1962		
				Per movimento naturale		Per trasferimento di residenza				M	F	MF
				Nati vivi	Morti	Iscritti		Cancellati				
						da altro Comune	dal-l'e-sterò	per altro Co-mune	per l'e-sterò			
24	FOGGIA	118.608	118.889	3.183	999	3.950	46	4.106	1	59.304	61.658	120.962
25	Ischitella	5.391	5.402	99	54	67	2	197	—	2.525	2.794	5.319
26	Isole Trèmiti	349	346	5	1	14	—	23	—	185	156	341
27	Lèsina	5.766	5.785	166	42	127	4	198	—	2.911	2.931	5.842
28	Lucera	28.409	28.412	706	227	696	12	1.425	2	14.018	14.154	28.172
29	Manfredonia	38.723	38.878	1.155	246	701	39	1.002	4	19.628	19.893	39.521
30	Margherita di Savòia	13.289	13.296	314	119	251	6	496	—	6.669	6.583	13.252
31	Matfinata	5.295	5.318	142	38	55	3	64	—	2.688	2.728	5.416
32	Monteleone di Pùglia	3.711	3.698	62	50	71	6	126	—	1.732	1.929	3.661
33	Monte Sant'Àngelo	21.601	21.632	629	215	279	15	650	1	10.675	11.014	21.689
34	Motta Montecorvino	2.085	2.084	37	18	40	6	85	—	1.017	1.047	2.064
35	Orsara di Pùglia	5.804	5.793	92	51	237	1	206	—	2.938	2.928	5.866
36	Orta Nova	14.124	14.121	372	132	434	9	748	—	7.062	6.994	14.056
37	Panni	2.967	2.959	33	38	48	6	82	37	1.422	1.467	2.889
38	Pèschici	4.125	4.093	99	39	81	2	171	2	2.025	2.038	4.063
39	Pietramontecorvino	4.282	4.282	80	30	53	4	201	—	2.107	2.081	4.188
40	Pòggio Imperiale	4.007	4.027	81	43	73	—	190	—	1.933	2.015	3.948
41	Rignano Gargànico	3.328	3.339	76	35	41	—	113	11	1.631	1.666	3.297
42	Rocchetta Sant'Àntonio	4.117	4.092	112	44	761	—	261	—	2.305	2.355	4.660
43	Rodi Gargànico	4.776	4.807	98	49	130	3	307	—	2.257	2.425	4.682
44	Roseto Valfortore	3.363	3.352	40	38	36	—	88	—	1.605	1.697	3.302
45	San Ferdinando di Pùglia	13.880	13.832	322	104	235	—	655	—	6.776	6.854	13.630
46	San Giovanni Rotondo	20.226	20.227	485	180	220	4	292	12	10.097	10.355	20.452
47	San Marco in Lámis	19.014	19.001	526	215	152	17	427	8	9.142	9.904	19.046
48	San Marco la Càtola	3.024	2.996	57	29	54	—	118	—	1.510	1.450	2.960
49	Sannicandro Gargànico	17.270	17.288	451	138	283	8	242	—	8.908	8.742	17.650
50	San Pàolo di Civitate	6.662	6.635	154	63	96	—	322	—	3.197	3.303	6.500
51	San Severo	48.443	48.555	1.354	471	810	12	1.210	—	24.158	24.892	49.050
52	Sant'Àgata di Pùglia	6.049	6.030	117	65	205	1	455	12	2.813	3.008	5.821
53	Serracapriola	8.097	8.066	154	80	173	1	297	—	3.964	4.053	8.017
54	Stornara	3.548	3.545	98	28	96	—	179	—	1.758	1.774	3.532
55	Stornarella	3.837	3.779	80	20	216	—	219	—	1.945	1.891	3.836
56	Torremaggiore	17.318	17.162	360	168	280	1	927	—	8.207	8.501	16.708
57	Trinitàpoli	14.226	14.186	355	145	306	1	840	—	6.891	6.972	13.863
58	Tròia	9.764	9.793	248	95	230	9	554	21	4.761	4.849	9.610
59	Vico del Gargano	9.243	9.267	242	147	156	—	287	4	4.447	4.780	9.227
60	Vieste	12.679	12.665	350	112	130	8	270	—	6.372	6.399	12.771
61	Volturara Àppula	1.671	1.663	13	23	31	—	61	—	812	811	1.623
62	Volturino	3.364	3.336	49	33	95	—	98	—	1.671	1.678	3.349
	PROVINCIA	665.286	664.878	16.590	6.091	14.814	282	26.580	276	327.875	335.742	663.617

PROVINCIA DI BARI

1	Acquaviva delle Fonti	14.664	14.710	338	137	287	4	439	—	7.208	7.555	14.763
2	Adèlfa	9.535	9.531	178	114	160	32	273	2	4.644	4.868	9.512
3	Alberobello	9.405	9.390	154	96	131	10	266	—	4.501	4.822	9.323

BARI

N. d'ordine	COMUNI	POPOLAZIONE RESIDENTE CENSITA al 15 ott. 1961	POPOLAZIONE RESIDENTE al 31 dic. 1961	ISCRIZIONI E CANCELLAZIONI ANAGRAFICHE NELL'ANNO 1962						POPOLAZIONE RESIDENTE al 31 dicembre 1962		
				Per movimento naturale		Per trasferimento di residenza				M	F	MF
				Nati vivi	Morti	Iscritti		Cancellati				
						da altro Comune	dal l'esterio	per altro Comune	per l'esterio			
4	Altamura	43.735	43.763	1.179	371	685	30	1.582	35	21.335	22.334	43.669
5	Andria	70.831	70.986	1.903	698	614	9	1.128	17	35.504	36.165	71.669
6	BARI	312.023	312.581	7.851	2.440	6.367	298	7.497	121	154.104	162.935	317.039
7	Barletta	68.035	68.185	1.860	633	717	122	1.811	37	34.038	34.365	68.403
8	Binetto	1.099	1.101	19	8	37	8	94	—	526	537	1.063
9	Biscèglie	41.451	41.493	1.010	457	646	21	1.073	20	20.715	20.905	41.620
10	Bitetto	6.408	6.406	133	65	101	14	147	7	3.181	3.254	6.435
11	Bitonto	37.395	37.491	1.078	365	522	30	978	—	18.416	19.362	37.778
12	Bitritto	4.591	4.591	80	53	91	18	133	—	2.190	2.404	4.594
13	Canosa di Pùglia	34.015	34.032	840	334	432	12	1.184	5	16.800	16.993	33.793
14	Capurso	6.384	6.389	137	54	134	5	215	8	3.099	3.289	6.388
15	Casamàssima	10.760	10.764	254	89	171	1	333	4	5.237	5.527	10.764
16	Cassano delle Murge	7.167	7.191	128	73	116	7	241	—	3.500	3.628	7.128
17	Castellana Grotte	14.099	14.143	289	149	169	9	192	—	6.797	7.472	14.269
18	Cellamare	1.534	1.542	46	18	35	—	24	—	811	770	1.581
19	Conversano	17.776	17.809	387	199	292	22	497	—	8.691	9.123	17.814
20	Corato	39.452	39.395	845	477	424	100	1.231	113	18.886	20.057	38.943
21	Giòia del Colle	28.645	28.693	533	232	680	14	1.213	10	14.126	14.339	28.465
22	Giovinazzo	14.478	14.551	327	128	332	28	422	27	7.285	7.376	14.661
23	Gravina in Puglia	31.977	32.107	896	237	528	9	1.112	7	15.898	16.286	32.184
24	Grumo Appula	11.617	11.604	236	98	200	7	486	39	5.594	5.830	11.424
25	Locorotondo	11.178	11.205	250	123	199	1	245	—	5.610	5.677	11.287
26	Minervino Murge	18.427	18.401	393	215	257	—	982	3	8.829	9.022	17.851
27	Modugno	13.516	13.516	306	120	413	47	461	90	6.526	7.085	13.611
28	Mola di Bari	22.852	22.909	491	205	292	42	379	48	11.336	11.766	23.102
29	Molfetta	61.684	61.936	1.425	616	636	115	960	20	30.914	31.602	62.516
30	Monòpoli	37.095	37.081	892	286	554	50	840	25	18.298	19.128	37.426
31	Noci	16.951	16.988	357	146	185	7	496	2	8.236	8.657	16.893
32	Noicàttaro	12.822	12.859	385	124	197	10	257	8	6.488	6.574	13.062
33	Palo del Colle	13.168	13.217	306	132	146	22	311	1	6.431	6.816	13.247
34	Poggiorsini	1.612	1.617	39	14	25	—	70	—	817	780	1.597
35	Polignano a Mare	13.881	13.950	332	123	195	13	317	12	6.918	7.120	14.038
36	Putignano	19.664	19.694	394	201	362	3	583	—	9.383	10.286	19.669
37	Rutigliano	12.967	12.980	303	111	190	16	336	24	6.447	6.571	13.018
38	Ruvo di Pùglia	23.746	23.752	480	293	219	12	676	19	11.442	12.033	23.475
39	Sammichele di Bari	7.144	7.164	117	57	112	4	161	—	3.510	3.669	7.179
40	Sannicandro di Bari	8.098	8.128	170	100	93	41	142	3	4.020	4.167	8.187
41	Santèramo in Colle	20.127	20.190	502	185	336	14	423	3	10.098	10.333	20.431
42	Spinazzola	10.850	10.849	244	111	303	4	660	1	5.335	5.293	10.628
43	Terlizzi	21.161	21.217	508	253	259	17	616	23	10.338	10.771	21.109
44	Toritto	8.005	8.022	207	81	146	15	304	19	3.855	4.131	7.986
45	Trani	38.129	38.120	1.078	390	1.017	66	1.761	100	18.666	19.364	38.030
46	Triggiano	15.712	15.770	460	155	414	68	379	10	7.932	8.236	16.168
47	Turi	10.687	10.723	206	97	181	5	293	1	5.460	5.264	10.724
48	Valenzano	6.693	6.728	169	83	147	45	254	1	3.367	3.384	6.751
	PROVINCIA	1263.245	1265.464	30.715	11.746	20.749	1427	34.477	865	623.342	647.925	1271.267

TARANTO-BRINDISI

N. d'ordine	COMUNI	POPOLAZIONE RESIDENTE CENSITA al 15 ott. 1961	POPOLAZIONE RESIDENTE al 31 dic. 1961	ISCRIZIONI E CANCELLAZIONI ANAGRAFICHE NELL'ANNO 1962						POPOLAZIONE RESIDENTE al 31 dicembre 1962		
				Per movimento naturale		Per trasferimento di residenza				M	F	MF
				Nati vivi	Morti	Iscritti		Cancellati				
						da altro Comune	dal l'estero	per altro Comune	per l'estero			
PROVINCIA DI TARANTO												
1	Avetrana	5.957	5.954	130	40	77	—	118	—	3.035	2.968	6.003
2	Carosino	4.755	4.738	118	36	134	—	173	—	2.368	2.413	4.781
3	Castellaneta	15.122	15.119	299	140	404	1	814	—	7.341	7.528	14.869
4	Crispiano	8.532	8.541	160	78	201	3	303	—	4.226	4.298	8.524
5	Faggiano	2.628	2.628	52	22	117	—	135	—	1.276	1.364	2.640
6	Fragagnano	5.473	5.483	118	54	114	1	236	8	2.639	2.779	5.418
7	Ginosa	17.800	17.804	432	115	204	—	531	—	9.083	8.711	17.794
8	Grottàglie	23.223	23.167	510	188	534	5	575	—	11.557	11.896	23.453
9	Laterza	12.209	12.128	267	104	152	—	378	—	6.024	6.041	12.065
10	Leporano	1.731	1.739	47	20	82	1	69	—	873	907	1.780
11	Lizzano	7.105	7.121	172	50	168	34	225	1	3.600	3.619	7.219
12	Mandùria	26.218	26.233	536	228	469	—	739	—	12.913	13.358	26.271
13	Martina Franca	37.460	37.474	797	359	596	9	984	7	18.191	19.335	37.526
14	Marùggio	4.658	4.661	98	51	71	—	151	—	2.255	2.373	4.628
15	Massafra	20.005	20.016	520	157	346	2	582	—	9.957	10.188	20.145
16	Monteiasi	3.896	3.898	78	35	84	—	65	—	1.939	2.021	3.960
17	Montemèsola	4.002	4.014	94	39	96	—	162	—	1.977	2.026	4.003
18	Monteparano	2.644	2.642	57	24	153	—	161	—	1.307	1.360	2.667
19	Mòttola	15.095	15.175	302	132	220	1	506	—	7.490	7.570	15.060
20	Palagianello	5.657	5.663	176	42	237	—	253	—	2.896	2.885	5.781
21	Palagiano	8.602	8.624	211	60	292	3	281	—	4.435	4.354	8.789
22	Pulsano	6.888	6.886	185	64	157	4	255	—	3.421	3.492	6.913
23	Roccaforzata	1.354	1.350	31	16	41	—	58	—	628	720	1.348
24	San Giòrgio Ionico	7.695	7.705	169	70	298	—	374	1	3.800	3.927	7.727
25	San Marzano di San Giuseppe	6.131	6.134	192	46	218	—	198	—	3.110	3.190	6.300
26	Sava	15.861	15.841	337	126	236	7	561	—	7.807	7.927	15.734
27	TARANTO	194.609	194.715	4.611	1.471	5.438	69	7.703	15	96.117	99.527	195.644
28	Torricella	3.403	3.407	61	25	41	—	67	—	1.746	1.671	3.417
	PROVINCIA	468.713	468.860	10.760	3.792	11.180	140	16.657	32	232.011	238.448	470.459

PROVINCIA DI BRINDISI

1	BRINDISI	70.657	70.918	1.833	524	2.939	226	2.590	3	36.263	36.536	72.799
2	Carovigno	11.373	11.391	294	108	222	2	228	5	5.664	5.904	11.568
3	Cèglie Messàpico	22.381	22.407	501	252	230	—	431	—	10.789	11.666	22.455
4	Cellino San Marco	6.062	6.068	132	47	177	5	179	—	3.053	3.103	6.156
5	Cisternino	11.374	11.364	226	103	159	—	330	—	5.563	5.753	11.316
6	Èrchie	6.463	6.490	216	57	174	—	122	—	3.286	3.415	6.701
7	Fasano	29.339	29.396	793	316	488	27	622	7	14.375	15.384	29.759
8	Francavilla Fontana	30.300	30.339	821	297	515	—	1.179	1	14.696	15.502	30.198
9	Latiano	13.689	13.723	280	115	236	5	396	1	6.822	6.910	13.732
10	Mesagne	26.297	26.356	596	246	583	19	622	2	12.984	13.700	26.684
11	Òria	14.258	14.271	311	139	316	3	495	—	6.929	7.338	14.267
12	Ostuni	31.077	31.065	557	289	521	6	737	1	14.950	16.172	31.122

BRINDISI-LECCE

N. d'ordine	COMUNI	POPOLAZIONE RESIDENTE CENSITA al 15 ott. 1961	POPOLAZIONE RESIDENTE CENSITA al 31 dic. 1961	ISCRIZIONI E CANCELLAZIONI ANAGRAFICHE NELL'ANNO 1962						POPOLAZIONE RESIDENTE al 31 dicembre 1962		
				Per movimento naturale		Per trasferimento di residenza				M	F	MF
				Nati vivi	Morti	Iscritti		Cancellati				
						da altro Comune	dal-l'e-stero	per altro Co-mune	per l'e-stero			
13	San Dònaci	6.049	6.065	149	46	146	—	133	—	3.102	3.079	6.181
14	San Michele Salentino	5.582	5.589	110	44	132	—	200	—	2.755	2.832	5.587
15	San Pancrazio Salentino	8.635	8.634	191	55	288	—	168	—	4.514	4.376	8.890
16	San Pietro Vernòtico	13.967	13.986	279	116	330	—	308	—	7.028	7.143	14.171
17	San Vito dei Normanni	18.840	18.883	417	189	394	2	471	2	9.329	9.705	19.034
18	Torchiarolo	4.147	4.161	121	32	49	—	84	—	2.103	2.112	4.215
19	Torre Santa Susanna	8.599	8.628	262	83	145	5	207	—	4.365	4.385	8.750
20	Villa Castelli	6.546	6.567	178	62	135	4	223	—	3.268	3.331	6.599
	PROVINCIA	345.635	346.301	8.267	3.120	8.179	304	9.725	22	171.838	178.346	350.184

PROVINCIA DI LECCE

1	Acquàrica del Capo	4.114	4.117	103	50	70	—	91	—	2.020	2.129	4.149
2	Alessano	6.841	6.853	163	55	108	—	144	—	3.330	3.595	6.925
3	Alèzio	5.909	5.908	124	46	100	—	196	—	2.805	3.085	5.890
4	Alliste	5.862	5.884	136	43	81	—	120	—	2.958	2.980	5.938
5	Andrano	4.317	4.308	106	28	42	—	38	—	2.249	2.141	4.390
6	Aradeo	8.054	8.064	192	63	89	—	116	—	4.135	4.031	8.166
7	Arnesano	3.491	3.493	68	29	62	—	72	—	1.716	1.806	3.522
8	Bagnolo del Salento	1.863	1.865	40	8	42	—	60	—	931	948	1.879
9	Botrugno	2.696	2.708	59	24	42	—	34	—	1.360	1.391	2.751
10	Calimera	6.030	6.034	120	67	134	—	139	—	2.865	3.217	6.082
11	Campi Salentina	10.806	10.789	188	92	104	—	403	—	5.108	5.478	10.586
12	Cànnole	1.679	1.683	31	13	25	—	23	—	838	865	1.703
13	Capràrica di Lecce	2.580	2.594	63	23	44	—	67	—	1.291	1.320	2.611
14	Carmiano	9.252	9.248	219	70	91	16	154	—	4.614	4.736	9.350
15	Carpignano Salentino	3.509	3.515	66	33	50	—	98	—	1.737	1.763	3.500
16	Casarano	14.744	14.795	344	127	173	—	296	—	7.343	7.546	14.889
17	Castri di Lecce	2.501	2.495	55	19	27	—	58	—	1.224	1.276	2.500
18	Castrignano de' Greci	3.632	3.638	101	18	60	—	50	—	1.844	1.887	3.731
19	Castrignano del Capo	6.136	6.165	143	64	92	—	150	—	3.015	3.171	6.186
20	Cavallino	5.102	5.092	132	30	136	2	243	—	2.505	2.584	5.089
21	Collepasso	6.129	6.133	114	36	86	—	124	—	3.128	3.045	6.173
22	Copertino	18.314	18.388	402	133	169	—	149	—	9.295	9.382	18.677
23	Corigliano d'Òtranto	5.601	5.610	130	48	80	2	147	—	2.756	2.871	5.627
24	Corsano	4.124	4.141	101	30	62	1	42	—	2.108	2.125	4.233
25	Cursi	3.373	3.379	98	26	41	—	62	—	1.753	1.677	3.430
26	Cutrofiano	9.278	9.287	183	90	94	—	236	—	4.518	4.720	9.238
27	Diso	5.424	5.432	132	41	30	—	98	—	2.693	2.762	5.455
28	Gagliano del Capo	4.947	4.976	137	48	69	—	66	—	2.600	2.468	5.068
29	Galatina	25.059	25.035	541	233	432	4	576	1	12.211	12.991	25.202
30	Galàtone	13.890	13.926	283	127	152	86	238	10	6.936	7.136	14.072
31	Gallipoli	16.196	16.212	486	156	306	38	454	—	8.048	8.384	16.432
32	Giuggianello	1.249	1.252	23	16	19	—	19	—	607	652	1.259
33	Giurdignano	1.529	1.537	35	14	28	—	29	—	780	777	1.557
34	Guagnano	6.316	6.338	109	63	121	—	124	—	3.082	3.299	6.381
35	LECCE	75.297	75.439	1.575	651	1.806	18	2.597	13	35.793	39.784	75.577

LECCE

N. d'ordine	COMUNI	POPOLAZIONE RESIDENTE CENSITA al 15 ott. 1961	POPOLAZIONE RESIDENTE al 31 dic. 1961	ISCRIZIONI E CANCELLAZIONI ANAGRAFICHE NELL'ANNO 1962						POPOLAZIONE RESIDENTE al 31 dicembre 1962		
				Per movimento naturale		Per trasferimento di residenza				M	F	MF
				Nati vivi	Morti	Iscritti		Cancellati				
						da altro Comune	dal l'estero	per altro Comune	per l'estero			
36	Lèquile	5.537	5.540	109	62	147	1	209	—	2.682	2.844	5.526
37	Leverano	10.197	10.204	201	88	339	—	115	—	5.284	5.257	10.541
38	Lizzanello	6.882	6.904	146	53	179	—	142	—	3.528	3.506	7.034
39	Màglie	13.028	13.023	279	138	237	3	239	—	6.254	6.911	13.165
40	Martano	8.682	8.690	168	78	107	—	106	—	4.414	4.367	8.781
41	Martignano	1.677	1.679	37	13	25	1	32	—	870	827	1.697
42	Matino	10.545	10.545	295	73	71	—	190	—	5.220	5.428	10.648
43	Melendugno	6.893	6.905	150	55	114	—	184	—	3.458	3.472	6.930
44	Melissano	5.685	5.711	150	37	78	—	93	—	2.860	2.949	5.809
45	Melpignano	2.369	2.363	61	18	39	—	49	—	1.208	1.188	2.396
46	Miggiano	3.096	3.100	76	29	39	—	32	—	1.542	1.612	3.154
47	Minervino di Lecce	4.394	4.405	85	41	48	—	85	—	2.186	2.226	4.412
48	Monteroni di Lecce	10.187	10.219	244	97	149	5	296	—	4.900	5.324	10.224
49	Montesano Salentino	2.105	2.109	48	14	12	—	28	—	1.057	1.070	2.127
50	Morciano di Lèuca	3.876	3.891	81	27	31	1	34	—	1.926	2.017	3.943
51	Muro Leccese	5.066	5.075	108	46	53	—	85	—	2.543	2.562	5.105
52	Nardò	29.422	29.459	719	229	298	5	952	—	14.298	15.002	29.300
53	Neviano	6.067	6.086	159	52	61	—	89	—	3.028	3.137	6.165
54	Nociglia	4.346	4.360	84	37	113	1	117	1	2.140	2.263	4.403
55	Nóvoli	9.567	9.564	177	91	153	1	320	—	4.500	4.984	9.484
56	Ortelle	2.641	2.642	67	36	37	—	56	—	1.279	1.375	2.654
57	Otranto	4.309	4.307	91	33	179	—	194	—	2.227	2.123	4.350
58	Palmariggi	1.494	1.494	41	11	43	—	35	—	767	765	1.532
59	Paràbita	9.068	9.087	188	87	72	—	127	—	4.493	4.640	9.133
60	Patù	1.555	1.565	26	14	15	—	29	—	793	770	1.563
61	Poggiardo	5.643	5.646	125	47	78	—	115	—	2.786	2.901	5.687
62	Presicce	6.461	6.482	147	67	100	—	123	—	3.207	3.332	6.539
63	Ràcale	6.797	6.804	171	55	87	—	150	—	3.386	3.471	6.857
64	Ruffano	8.341	8.363	202	97	87	—	109	—	4.139	4.307	8.446
65	Sàlice Salentino	7.527	7.512	160	63	254	—	200	—	3.764	3.899	7.663
66	Salve	5.053	5.066	109	41	72	—	96	—	2.539	2.571	5.110
67	Sanàrica	1.574	1.572	36	20	32	—	54	—	764	802	1.566
68	San Cesàrio di Lecce	6.884	6.893	151	59	158	—	247	6	3.300	3.590	6.890
69	San Donato di Lecce	4.848	4.851	100	33	121	—	127	—	2.406	2.506	4.912
70	Sannicola	6.779	6.799	126	61	68	5	145	—	3.329	3.463	6.792
71	San Pietro in Lama	4.379	4.384	78	43	75	—	99	—	2.114	2.281	4.395
72	Santa Cesàrea Terme	3.007	3.003	66	27	39	—	91	—	1.473	1.517	2.990
73	Scorrano	5.290	5.300	135	38	57	—	70	3	2.665	2.716	5.381
74	Seclì	1.688	1.693	47	12	20	—	48	—	863	837	1.700
75	Sogliano Cavour	3.805	3.794	62	38	40	—	53	—	1.900	1.905	3.805
76	Soletto	4.697	4.695	97	46	73	—	103	—	2.297	2.419	4.716
77	Spècchia	4.728	4.742	106	48	53	—	115	—	2.288	2.450	4.738
78	Spongano	3.640	3.649	90	35	48	—	56	—	1.829	1.867	3.696
79	Squinzano	13.737	13.719	307	114	306	12	256	—	6.771	7.203	13.974
80	Sternatia	2.654	2.653	49	30	37	—	101	—	1.272	1.336	2.608
81	Supersano	4.223	4.242	89	36	45	—	40	—	2.127	2.173	4.300
82	Surano	1.735	1.741	32	18	20	—	32	—	864	879	1.743
83	Surbo	6.878	6.900	184	59	140	—	180	—	3.499	3.486	6.985

LECCE-POTENZA

N. d'ordine	COMUNI	POPOLAZIONE RESIDENTE CENSITA al 15 ott. 1961	POPOLAZIONE RESIDENTE al 31 dic. 1961	ISCRIZIONI E CANCELLAZIONI ANAGRAFICHE NELL'ANNO 1962						POPOLAZIONE RESIDENTE al 31 dicembre 1962		
				Per movimento naturale		Per trasferimento di residenza				M	F	MF
				Nati vivi	Morti	Iscritti		Cancellati				
						da altro Comune	dal-l'e-sterò	per altro Co-mune	per l'e-sterò			
84	Taurisano	9.118	9.178	291	76	77	—	129	—	4.667	4.674	9.341
85	Taviano	8.677	8.690	179	85	158	—	205	—	4.356	4.381	8.737
86	Tiggiano	2.081	2.093	55	17	13	—	36	—	1.065	1.043	2.108
87	Trepuzzi	11.730	11.714	259	111	156	—	272	—	5.767	5.979	11.746
88	Tricase	13.196	13.251	292	110	138	—	185	—	6.587	6.799	13.386
89	Tùglie	6.009	6.000	120	51	96	3	127	1	2.938	3.102	6.040
90	Ugento	9.235	9.247	267	72	119	4	182	—	4.712	4.671	9.383
91	Uggiano la Chiesa	4.376	4.395	106	42	91	—	128	—	2.175	2.247	4.422
92	Vèglie	10.194	10.224	258	93	289	—	209	—	5.263	5.206	10.469
93	Vèrnole	6.481	6.494	120	52	54	—	108	—	3.278	3.230	6.508
94	Zollino	2.341	2.343	52	19	31	—	55	—	1.173	1.179	2.352
	PROVINCIA	678.338	679.392	15.260	5.888	10.938	209	15.597	35	335.216	349.063	684.279

PROVINCIA DI POTENZA

1	Abriola	3.244	3.244	97	38	11	—	150	—	1.626	1.538	3.164
2	Acerenza	4.514	4.484	83	42	82	1	197	—	2.186	2.225	4.411
3	Albano di Lucània	2.470	2.465	63	23	74	9	165	—	1.248	1.175	2.423
4	Anzi	3.237	3.246	79	29	20	—	93	—	1.656	1.567	3.223
5	Armento	2.095	2.107	58	18	19	4	94	—	1.078	998	2.076
6	Atella	3.655	3.650	93	40	85	2	259	9	1.747	1.775	3.522
7	Avigliano	11.307	11.323	274	104	170	1	417	—	5.475	5.772	11.247
8	Balvano	2.646	2.649	68	14	16	—	67	5	1.349	1.298	2.647
9	Banzi	2.406	2.417	56	17	30	1	78	—	1.194	1.215	2.409
10	Baragiano	2.723	2.723	55	19	56	1	69	26	1.354	1.367	2.721
11	Barile	4.203	4.208	84	41	48	—	115	—	2.132	2.052	4.184
12	Bella	6.194	6.233	150	49	34	—	94	—	3.104	3.170	6.274
13	Brienza	4.362	4.379	83	35	39	10	83	8	2.236	2.149	4.385
14	Brindisi Montagna	1.764	1.769	45	20	26	—	122	—	833	865	1.698
15	Calvello	3.844	3.836	114	31	40	—	73	1	1.959	1.926	3.885
16	Calvera	939	937	23	5	15	—	36	—	453	481	934
17	Campomaggiore	1.238	1.241	34	9	33	5	52	4	627	621	1.248
18	Cancellara	2.579	2.590	43	27	27	—	89	1	1.257	1.286	2.543
19	Carbone	2.049	2.048	54	16	23	1	35	—	1.061	1.014	2.075
20	Castelgrande	2.438	2.455	46	23	5	—	47	32	1.201	1.203	2.404
21	Castelluccio Inferiore	2.574	2.575	58	24	55	13	72	—	1.252	1.353	2.605
22	Castelluccio Superiore	1.688	1.685	25	19	27	5	57	1	779	886	1.665
23	Castelmezzano	1.821	1.820	35	14	29	1	54	—	927	890	1.817
24	Castelsaraceno	2.734	2.738	69	23	23	—	77	—	1.351	1.379	2.730
25	Castronuovo di Sant'An- drea	2.505	2.500	49	27	33	—	96	—	1.220	1.239	2.459
26	Cersòsimo	1.249	1.233	21	14	29	1	75	—	573	622	1.195
27	Chiaromonte	3.449	3.457	65	26	49	1	193	—	1.647	1.706	3.353
28	Corleto Perticara	4.962	4.965	110	54	36	2	230	—	2.393	2.436	4.829
29	Episcòpia	1.782	1.796	45	15	9	—	75	—	868	892	1.760
30	Fardella	1.157	1.157	27	10	17	—	47	—	580	564	1.144

POTENZA

N. d'ordine	COMUNI	POPOLAZIONE RESIDENTE CENSITA al 15 ott. 1961	POPOLAZIONE RESIDENTE al 31 dic. 1961	ISCRIZIONI E CANCELLAZIONI ANAGRAFICHE NELL'ANNO 1962						POPOLAZIONE RESIDENTE al 31 dicembre 1962		
				Per movimento naturale		Per trasferimento di residenza				M	F	MF
				Nati vivi	Morti	Iscritti		Cancellati				
						da altro Comune	dal l'estero	per altro Comune	per l'estero			
31	Filiano	4.086	4.081	95	26	30	1	161	—	1.998	2.022	4.020
32	Forenza	4.913	4.917	108	55	47	8	243	3	2.398	2.381	4.779
33	FrancaVilla in Sinni	4.080	4.094	86	45	62	6	183	—	1.943	2.077	4.020
34	Galicchio	1.307	1.307	36	10	20	6	19	9	691	640	1.331
35	Genzano di Lucania	7.921	7.910	124	93	107	2	263	1	3.895	3.891	7.786
36	Grumento Nova	2.263	2.265	47	27	73	5	76	7	1.137	1.143	2.280
37	Guardia Perticara	1.501	1.502	30	8	14	—	81	—	739	718	1.457
38	Lagonegro	6.377	6.404	148	61	164	11	384	—	3.069	3.213	6.282
39	Latrónico	6.791	6.778	138	44	59	—	173	—	3.311	3.447	6.758
40	Laurenzana	4.300	4.301	82	37	45	—	197	10	2.121	2.063	4.184
41	Lauria	12.644	12.677	297	114	98	8	215	—	6.204	6.547	12.751
42	Lavello	13.745	13.750	319	126	273	6	642	—	6.805	6.775	13.580
43	Maratea	4.916	4.890	120	44	111	4	95	—	2.215	2.771	4.986
44	Marsico Nuovo	9.605	9.603	206	60	95	7	137	—	4.927	4.787	9.714
45	Marsicovetere	2.428	2.441	40	16	45	—	95	42	1.239	1.134	2.373
46	Maschito	3.589	3.586	80	29	43	7	135	—	1.768	1.784	3.552
47	Melfi	18.208	18.197	494	156	394	2	1.019	—	8.835	9.077	17.912
48	Missanello	1.107	1.117	34	5	18	1	28	1	570	566	1.136
49	Moliterno	5.369	5.346	74	55	103	20	152	—	2.619	2.717	5.336
50	Montemilone	4.149	4.108	81	42	43	—	217	1	1.908	2.064	3.972
51	Montemurro	2.916	2.917	77	37	50	1	111	—	1.447	1.450	2.897
52	Muro Lucano	9.910	9.923	226	71	112	5	422	—	4.816	4.957	9.773
53	Nèboli	1.778	1.781	29	16	12	—	75	—	831	900	1.731
54	Noèpoli	2.232	2.232	27	20	36	8	59	—	1.095	1.129	2.224
55	Oppido Lucano	4.750	4.749	107	39	44	7	100	—	2.400	2.368	4.768
56	Palazzo San Gervasio	8.222	8.216	176	74	122	15	338	—	4.164	3.953	8.117
57	Pescopagano	4.020	4.007	63	36	56	16	130	—	2.059	1.917	3.976
58	Picerno	5.423	5.437	118	37	52	1	181	6	2.703	2.681	5.384
59	Pietragalla	5.348	5.310	105	58	59	—	213	—	2.577	2.626	5.203
60	Pietrapertosa	2.229	2.229	67	25	28	—	54	—	1.117	1.128	2.245
61	Pignola	4.063	4.078	127	27	107	—	190	—	2.005	2.090	4.095
62	POTENZA	43.545	43.766	1.086	296	1.671	7	1.833	—	21.831	22.570	44.401
63	Rapolla	4.465	4.483	123	48	64	9	153	32	2.185	2.261	4.446
64	Rapone	2.048	2.045	50	16	17	—	40	—	1.026	1.030	2.056
65	Rionero in Vulture	14.378	14.350	372	149	281	—	656	4	7.026	7.168	14.194
66	Ripacandida	5.661	5.647	114	45	91	6	366	—	2.687	2.760	5.447
67	Rivello	3.667	3.676	58	37	39	13	85	—	1.715	1.949	3.664
68	Roccanova	2.498	2.498	62	27	25	1	87	—	1.241	1.231	2.472
69	Rotonda	4.309	4.315	93	32	25	—	61	—	2.118	2.222	4.340
70	Ruoti	4.017	4.027	115	30	47	—	142	5	1.977	2.035	4.012
71	Ruvo del Monte	2.855	2.863	51	18	27	9	63	4	1.418	1.447	2.865
72	San Chirico Nuovo	2.180	2.187	61	23	11	—	65	—	1.090	1.081	2.171
73	San Chirico Raparo	3.091	3.110	72	32	44	—	105	—	1.520	1.569	3.089
74	San Costantino Albanese	1.773	1.763	34	13	11	—	41	—	869	885	1.754
75	San Fele	7.231	7.241	124	27	46	—	150	—	3.694	3.540	7.234
76	San Martino d'Agri	1.715	1.714	52	16	17	—	49	—	852	866	1.718
77	San Paolo Albanese	911	906	11	11	10	—	44	—	426	446	872

POTENZA-MATERA

N. d'ordine	COMUNI	POPOLAZIONE RESIDENTE CENSITA al 15 ott. 1961	POPOLAZIONE RESIDENTE al 31 dic. 1961	ISCRIZIONI E CANCELLAZIONI ANAGRAFICHE NELL'ANNO 1962						POPOLAZIONE RESIDENTE al 31 dicembre 1962		
				Per movimento naturale		Per trasferimento di residenza				M	F	MF
				Nati vivi	Morti	Iscritti		Cancellati				
						da altro Comune	dal l'estero	per altro Comune	per l'estero			
78	San Severino Lucano . .	3.027	3.035	62	29	49	—	90	—	1.498	1.529	3.027
79	Sant'Angelo le Fratte . .	2.002	1.996	35	19	16	—	48	—	973	1.007	1.980
80	Sant'Arcangelo	6.587	6.585	181	54	146	4	250	16	3.297	3.299	6.596
81	Sarconi	1.326	1.330	25	15	21	7	67	3	636	662	1.298
82	Sasso di Castalda	1.293	1.291	34	18	7	1	23	4	622	666	1.288
83	Satriano di Lucania . . .	2.752	2.753	54	29	23	5	45	—	1.343	1.418	2.761
84	Savòia di Lucania	1.694	1.692	28	10	6	—	43	3	842	828	1.670
85	Senise	7.209	7.244	205	58	76	1	222	—	3.612	3.634	7.246
86	Spinoso	2.397	2.404	82	43	44	—	73	—	1.197	1.217	2.414
87	Teana	1.108	1.104	23	8	15	—	21	—	550	563	1.113
88	Terranova di Pollino . . .	2.724	2.721	74	24	26	1	82	—	1.351	1.365	2.716
89	Tito	4.364	4.366	89	25	60	—	154	—	2.177	2.159	4.336
90	Tolve	5.230	5.241	107	48	50	9	199	7	2.529	2.624	5.153
91	Tramutola	3.357	3.358	76	41	64	2	104	23	1.642	1.690	3.332
92	Trècchina	2.919	2.916	56	36	32	2	78	—	1.362	1.530	2.892
93	Trivigno	1.632	1.618	30	13	18	—	96	—	761	796	1.557
94	Vàglio Basilicata	2.420	2.413	50	26	103	9	86	4	1.222	1.237	2.459
95	Venosa	12.701	12.677	363	130	203	3	628	—	6.260	6.228	12.488
96	Vietri di Potenza	3.642	3.655	75	30	41	8	112	1	1.821	1.815	3.636
97	Viggiannello	5.381	5.389	109	48	32	—	116	—	2.618	2.748	5.366
98	Viggiano	4.039	4.040	88	39	66	3	117	—	2.004	2.037	4.041
	PROVINCIA	444.166	444.502	10.191	3.882	7.206	305	16.293	273	218.964	222.792	441.756

PROVINCIA DI MATERA

1	Accettura	4.290	4.314	106	28	44	1	152	—	2.117	2.168	4.285
2	Aliano	2.188	2.187	42	15	25	—	79	—	1.060	1.100	2.160
3	Bernalda	10.571	10.574	222	68	344	—	395	—	5.220	5.457	10.677
4	Calciano	1.559	1.552	42	7	60	—	98	1	780	768	1.548
5	Cirigliano	1.232	1.233	25	9	19	—	29	—	597	642	1.239
6	Colobraro	2.772	2.783	68	25	42	—	144	—	1.369	1.355	2.724
7	Craco	1.871	1.877	43	21	35	4	105	—	906	927	1.833
8	Ferrandina	8.781	8.766	171	76	121	8	303	1	4.330	4.356	8.686
9	Garaguso	1.491	1.488	30	5	37	3	38	1	802	712	1.514
10	Gorgoglione	1.857	1.863	36	18	22	—	43	—	928	932	1.860
11	Grassano	8.206	8.221	197	65	113	26	246	—	4.185	4.061	8.246
12	Gròttole	3.726	3.736	89	43	34	—	91	—	1.885	1.840	3.725
13	Irsina	11.327	11.351	273	98	124	—	443	—	5.592	5.615	11.207
14	MATERA	38.562	38.754	955	274	935	14	1.175	—	19.558	19.651	39.209
15	Miglionico	3.722	3.710	77	31	67	5	250	—	1.823	1.755	3.578
16	Montalbano Iònico	13.243	13.291	319	78	268	—	344	—	6.819	6.637	13.456
17	Montescaglioso	9.691	9.724	204	93	93	2	222	—	4.900	4.808	9.708
18	Nova Siri	4.172	4.182	114	28	80	—	211	1	2.068	2.068	4.136
19	Oliveto Lucano	1.235	1.236	27	7	12	—	44	—	618	606	1.224
20	Pisticci	14.830	14.847	298	137	248	6	534	—	7.450	7.278	14.728
21	Policoro	5.611	5.641	212	33	285	3	290	—	3.020	2.798	5.818

MATERA-COSENZA

N. d'ordine	COMUNI	POPOLAZIONE RESIDENTE CENSITA al 15 ott. 1961	POPOLAZIONE RESIDENTE al 31 dic. 1961	ISCRIZIONI E CANCELLAZIONI ANAGRAFICHE NELL'ANNO 1962						POPOLAZIONE RESIDENTE al 31 dicembre 1962		
				Per movimento naturale		Per trasferimento di residenza				M	F	MF
				Nati vivi	Morti	Iscritti		Cancellati				
						da altro Comune	dal P'estero	per altro Comune	per P'estero			
22	Pomarico	5.322	5.318	100	50	46	1	119	—	2.614	2.682	5.296
23	Rotondella	5.241	5.234	139	51	65	—	144	—	2.614	2.629	5.243
24	Salandra	3.928	3.929	101	32	46	—	112	—	1.989	1.943	3.932
25	San Giorgio Lucano	2.841	2.854	54	20	67	—	109	—	1.372	1.474	2.846
26	San Mauro Forte	3.689	3.696	65	27	54	—	110	—	1.797	1.881	3.678
27	Stigliano	9.925	9.915	255	85	248	4	507	—	4.845	4.985	9.830
28	Tricarico	9.320	9.323	240	64	173	—	347	—	4.645	4.680	9.325
29	Tursi	6.227	6.221	104	48	139	—	248	—	3.067	3.101	6.168
30	Valsinni	2.701	2.707	63	12	48	—	79	—	1.388	1.339	2.727
	PROVINCIA	200.131	200.527	4.671	1.548	3.894	77	7.011	4	100.358	100.248	200.606

PROVINCIA DI COSENZA

1	Acquaformosa	1.740	1.728	39	17	20	2	32	—	865	875	1.740
2	Acquappesa	2.202	2.206	53	19	47	18	47	—	1.076	1.182	2.258
3	Acri	21.583	21.657	547	137	245	10	302	2	10.960	11.058	22.018
4	Aiello Calabro	4.559	4.572	112	36	63	1	175	—	2.183	2.354	4.537
5	Aieta	1.595	1.603	35	19	26	2	51	—	749	847	1.596
6	Albidona	2.260	2.269	52	17	26	4	68	3	1.117	1.146	2.263
7	Alessandria del Carretto	1.479	1.465	32	12	44	2	32	—	745	754	1.499
8	Altilia	1.131	1.133	32	14	32	11	47	4	555	588	1.143
9	Altomonte	4.632	4.650	108	30	98	9	149	14	2.338	2.334	4.672
10	Amantea	10.687	10.706	277	88	177	34	309	1	5.340	5.456	10.796
11	Amendolara	3.280	3.269	92	29	88	—	113	—	1.665	1.642	3.307
12	Aprigliano	5.009	5.012	87	47	147	—	220	—	2.434	2.545	4.979
13	Belmonte Calabro	3.376	3.380	65	38	25	11	69	—	1.572	1.802	3.374
14	Belsito	1.169	1.155	12	10	15	—	50	—	541	581	1.122
15	Belvedere Marittimo	8.829	8.882	219	73	99	13	297	—	4.234	4.609	8.843
16	Bianchi	2.506	2.525	64	15	30	—	99	42	1.258	1.205	2.463
17	Bisignano	8.492	8.515	210	56	74	—	199	—	4.205	4.339	8.544
18	Bocchigliero	4.190	4.194	101	25	55	6	138	—	2.082	2.111	4.193
19	Bonifati	4.133	4.105	99	44	40	—	104	—	1.954	2.142	4.096
20	Buonvicino	3.533	3.529	92	22	23	3	43	—	1.725	1.857	3.582
21	Calopezzati	1.584	1.582	25	12	12	—	45	1	765	796	1.561
22	Caloveto	1.721	1.722	49	11	23	—	24	—	907	852	1.759
23	Campana	4.313	4.312	75	28	69	6	120	—	2.144	2.170	4.314
24	Canna	1.508	1.513	28	13	17	3	39	—	748	761	1.509
25	Cariati	7.094	7.117	225	43	171	—	177	—	3.634	3.659	7.293
26	Carolei	3.080	3.084	56	30	99	9	93	—	1.531	1.594	3.125
27	Carpanzano	1.188	1.187	18	12	57	2	142	—	546	564	1.110
28	Càsole Brùzio	1.488	1.497	16	8	26	—	40	—	693	798	1.491
29	Cassano allo Ionio	15.179	15.230	385	143	291	—	399	—	7.557	7.807	15.364
30	Castiglione Cosentino	2.021	2.019	45	17	34	7	66	16	1.010	996	2.006
31	Castrolibero	2.051	2.048	43	16	61	7	87	—	1.064	992	2.056
32	Castrorègio	1.396	1.396	18	16	33	—	52	4	661	714	1.375

COSENZA

N. d'ordine	COMUNI	POPOLAZIONE RESIDENTE CENSITA al 15 ott. 1961	POPOLAZIONE RESIDENTE al 31 dic. 1961	ISCRIZIONI E CANCELLAZIONI ANAGRAFICHE NELL'ANNO 1962						POPOLAZIONE RESIDENTE al 31 dicembre 1962		
				Per movimento naturale		Per trasferimento di residenza				M	F	MF
				Nati vivi	Morti	Iscritti		Cancellati				
						da altro Comune	dal l'estero	per altro Comune	per l'estero			
33	Castrovillari	14.950	14.973	310	128	485	19	490	—	7.333	7.836	15.169
34	Cèlico	3.092	3.099	53	16	88	1	85	—	1.546	1.594	3.140
35	Cèllara	726	730	11	11	27	—	9	—	367	381	748
36	Cerchiara di Calàbria	4.354	4.358	83	44	52	—	156	—	2.123	2.170	4.293
37	Cerisano	2.492	2.480	60	26	53	13	68	2	1.207	1.303	2.510
38	Cervicati	1.427	1.420	22	9	29	5	84	4	650	729	1.379
39	Cerzeto	2.441	2.448	30	13	34	9	87	—	1.209	1.212	2.421
40	Cetraro	10.052	10.042	245	86	208	18	219	8	4.779	5.421	10.200
41	Civita	1.899	1.900	22	15	13	—	42	—	917	961	1.878
42	Cleto	2.492	2.501	52	14	24	—	63	—	1.215	1.285	2.500
43	Colòsimi	2.228	2.232	52	29	27	11	67	—	1.105	1.121	2.226
44	Corigliano Calabro	24.317	24.395	769	166	278	2	402	—	12.500	12.376	24.876
45	COSENZA	78.611	78.941	1.894	556	2.528	49	2.204	20	38.888	41.744	80.632
46	Cropalati	1.953	1.942	42	15	43	—	99	46	890	977	1.867
47	Cròsia	3.133	3.123	84	13	101	—	119	—	1.552	1.624	3.176
48	Diamante	4.541	4.539	95	30	118	10	172	—	2.169	2.391	4.560
49	Dipignano	3.924	3.964	57	39	121	4	83	—	1.973	2.051	4.024
50	Domànico	1.338	1.336	24	10	41	—	41	—	639	711	1.350
51	Fagnano Castello	5.008	5.010	111	37	101	—	132	—	2.450	2.603	5.053
52	Falconara Albanese	1.986	1.973	44	6	9	—	104	1	912	1.003	1.915
53	Figline Vegliaturo	1.180	1.170	23	14	47	5	46	—	565	620	1.185
54	Firmo	2.700	2.702	64	25	59	3	79	12	1.325	1.387	2.712
55	Fiumefreddo Brùzio	4.803	4.808	125	32	42	—	147	—	2.386	2.410	4.796
56	Francavilla Marittima	2.996	2.982	70	31	106	9	187	—	1.368	1.581	2.949
57	Frascineto	2.398	2.400	42	31	44	7	57	—	1.173	1.232	2.405
58	Fuscaldò	8.509	8.522	229	63	80	42	294	—	4.153	4.363	8.516
59	Grimaldi	2.905	2.903	56	32	47	2	108	—	1.321	1.547	2.868
60	Grisolia	3.561	3.587	104	33	52	3	112	—	1.796	1.805	3.601
61	Guàrdia Piemontese	1.145	1.142	14	12	9	—	44	—	511	598	1.109
62	Lago	5.612	5.619	113	54	47	2	71	—	2.678	2.978	5.656
63	Laino Borgo	3.189	3.204	89	34	64	—	69	—	1.541	1.713	3.254
64	Laino Castello	1.766	1.763	34	13	14	—	68	—	838	892	1.730
65	Lappano	1.187	1.179	20	11	15	—	46	—	569	588	1.157
66	Lattàrico	3.886	3.881	93	20	152	12	184	9	1.908	2.017	3.925
67	Longobardi	3.195	3.213	73	27	35	—	101	—	1.552	1.641	3.193
68	Longobucco	8.298	8.265	218	57	83	4	290	—	4.052	4.171	8.223
69	Lungro	4.170	4.172	68	50	49	—	213	—	1.974	2.052	4.026
70	Luzzi	9.514	9.481	242	80	106	28	227	4	4.615	4.931	9.546
71	Maierà	1.976	1.975	48	23	38	—	120	—	893	1.025	1.918
72	Malito	1.502	1.499	34	9	32	1	62	—	726	769	1.495
73	Malvito	2.727	2.732	71	18	44	—	124	—	1.325	1.380	2.705
74	Mandatoriccio	3.096	3.097	73	30	46	7	55	2	1.576	1.560	3.136
75	Mangone	1.701	1.705	27	10	55	4	42	—	844	895	1.739
76	Marano Marchesato	2.154	2.173	36	20	50	1	43	—	1.039	1.158	2.197
77	Marano Principato	1.336	1.330	30	9	38	11	46	—	682	672	1.354
78	Marzi	1.390	1.395	15	15	14	1	101	—	630	679	1.309
79	Mendicino	4.183	4.180	95	38	62	4	191	1	1.998	2.113	4.111
80	Mongrassano	2.339	2.352	51	14	47	7	59	—	1.168	1.216	2.384

COSENZA

N. d'ordine	COMUNI	POPOLAZIONE RESIDENTE CENSITA al 15 ott. 1961	POPOLAZIONE RESIDENTE al 31 dic. 1961	ISCRIZIONI E CANCELLAZIONI ANAGRAFICHE NELL'ANNO 1962						POPOLAZIONE RESIDENTE al 31 dicembre 1962		
				Per movimento naturale		Per trasferimento di residenza				M	F	MF
				Nati vivi	Morti	Iscritti		Cancellati				
						da altro Comune	dal l'estero	per altro Comune	per l'estero			
81	Montalto Uffugo	10.124	10.141	225	57	268	23	370	14	5.115	5.101	10.216
82	Montegiordano	3.114	3.110	88	28	81	3	139	—	1.531	1.584	3.115
83	Morano Càlabro	5.180	5.184	131	49	82	2	112	—	2.494	2.744	5.238
84	Mormanno	5.012	5.021	78	34	57	—	87	—	2.472	2.563	5.035
85	Mottafollone	2.023	2.019	44	12	20	6	51	—	1.032	994	2.026
86	Nocara	1.207	1.213	22	11	5	—	19	—	597	613	1.210
87	Oriolo	4.404	4.403	80	49	71	3	201	—	2.111	2.196	4.307
88	Orsomarso	2.872	2.869	68	15	30	—	133	—	1.424	1.395	2.819
89	Paludi	2.013	2.001	41	15	12	1	79	—	964	997	1.961
90	Panettieri	830	816	17	14	18	—	97	—	366	374	740
91	Pàola	14.618	14.644	364	94	402	76	554	13	7.256	7.569	14.825
92	Papasidero	2.281	2.283	37	22	21	—	90	—	1.089	1.140	2.229
93	Parenti	2.839	2.843	74	25	65	—	151	—	1.435	1.371	2.806
94	Paterno Càlabro	2.214	2.211	50	20	18	5	68	—	1.090	1.106	2.196
95	Pedace	2.729	2.733	73	28	73	1	96	—	1.350	1.406	2.756
96	Pedivigliano	1.666	1.658	34	14	25	7	92	13	786	819	1.605
97	Piane Crati	972	980	18	11	49	—	41	—	485	510	995
98	Pietrafitta	1.756	1.754	39	15	39	—	50	—	931	836	1.767
99	Pietrapàola	1.512	1.522	44	10	27	6	50	—	752	787	1.539
100	Plàtaci	1.674	1.672	30	14	29	—	61	—	843	813	1.656
101	Pràia a Mare	3.029	3.036	69	18	130	3	154	—	1.484	1.582	3.066
102	Rende	11.770	11.792	311	75	362	45	286	—	6.080	6.069	12.149
103	Rocca Imperiale	3.487	3.473	93	28	104	—	171	1	1.737	1.733	3.470
104	Roggiano Gravina	7.471	7.501	196	58	107	—	162	—	3.805	3.779	7.584
105	Rogliano	7.092	7.106	166	50	108	2	228	—	3.387	3.717	7.104
106	Rose	4.698	4.683	151	32	80	—	157	—	2.297	2.428	4.725
107	Rosito Capo Spùlico	2.003	2.004	30	21	20	3	90	—	965	981	1.946
108	Rossano	23.304	23.364	568	157	495	10	736	1	11.722	11.821	23.543
109	Rota Greca	1.453	1.445	33	19	46	4	50	5	697	757	1.454
110	Rovito	1.937	1.957	38	12	61	4	60	—	1.018	970	1.988
111	San Basile	1.820	1.826	27	11	15	—	43	—	884	930	1.814
112	San Benedetto Ullano	1.776	1.782	30	17	31	—	55	—	879	892	1.771
113	San Cosmo Albanese	1.045	1.051	18	16	12	—	33	5	521	506	1.027
114	San Demètrio Corone	5.374	5.355	131	39	84	3	174	6	2.678	2.676	5.354
115	San Donato di Ninea	3.934	3.922	57	34	69	—	134	—	1.910	1.970	3.880
116	San Fili	3.303	3.309	69	38	48	16	187	—	1.565	1.652	3.217
117	Sanginetto	1.949	1.952	43	12	25	11	68	14	944	993	1.937
118	San Giòrgio Albanese	1.954	1.943	32	18	36	—	43	2	969	979	1.948
119	San Giovanni in Fiore	18.429	18.517	557	143	255	145	285	4	9.545	9.497	19.042
120	San Lórenzo Bellizzi	2.019	2.013	40	20	13	—	46	—	1.027	973	2.000
121	San Lorenzo del Vallo	2.633	2.652	79	22	38	—	76	—	1.347	1.324	2.671
122	San Lúcido	6.042	6.027	127	36	120	2	249	—	2.868	3.123	5.991
123	San Marco Argentano	7.925	7.911	185	59	164	32	295	—	3.961	3.977	7.938
124	San Martino di Finita	2.095	2.092	43	12	27	—	99	—	996	1.055	2.051
125	San Nicola Arcella	1.107	1.110	41	12	26	3	39	—	535	594	1.129
126	San Pietro in Amantea	1.269	1.274	17	11	21	3	43	—	632	629	1.261
127	San Pietro in Guarano	4.360	4.362	94	41	105	2	194	—	2.084	2.244	4.328
128	San Sosti	3.366	3.373	63	16	63	—	224	—	1.582	1.677	3.259

COSENZA-CATANZARO

N. d'ordine	COMUNI	POPOLAZIONE RESIDENTE CENSITA al 15 ott. 1961	POPOLAZIONE RESIDENTE al 31 dic. 1961	ISCRIZIONI E CANCELLAZIONI ANAGRAFICHE NELL'ANNO 1962						POPOLAZIONE RESIDENTE al 31 dicembre 1962		
				Per movimento naturale		Per trasferimento di residenza				M	F	ME
				Nati vivi	Morti	Iscritti		Cancellati				
						da altro Comune	dal- l'ester- o	per altro Co- mune	per l'ester- o			
129	Santa Caterina Albanese	2.037	2.042	38	14	58	4	76	—	995	1.057	2.052
130	Santa Domènica Talao	1.691	1.661	32	15	65	8	83	3	745	920	1.665
131	Sant'Agata di Esaro	3.232	3.231	80	22	49	41	143	6	1.585	1.645	3.230
132	Santa Maria	2.975	2.984	77	22	59	—	85	—	1.523	1.490	3.013
133	Santa Sofia d'Epiro	3.048	3.059	68	26	69	—	148	—	1.500	1.522	3.022
134	Santo Stefano di Rogliano	1.059	1.059	18	7	40	—	90	—	504	516	1.020
135	San Vincenzo La Costa	2.217	2.215	54	21	28	—	117	—	1.053	1.106	2.159
136	Saracena	4.516	4.523	91	44	90	4	185	—	2.206	2.273	4.479
137	Scala Coeli	2.348	2.352	69	11	17	—	62	—	1.166	1.199	2.365
138	Scalea	3.910	3.928	94	24	85	24	147	1	1.914	2.045	3.959
139	Seigliano	3.004	3.014	47	24	47	—	83	—	1.402	1.599	3.001
140	Serra d'Aiello	926	924	18	5	12	7	10	—	447	499	946
141	Serra Pedace	1.584	1.585	44	13	31	—	54	—	782	811	1.593
142	Spezzano Albanese	6.279	6.287	141	40	145	8	210	—	3.120	3.211	6.331
143	Spezzano della Sila	5.420	5.427	122	31	156	—	240	—	2.685	2.749	5.434
144	Spezzano Piccolo	2.267	2.269	44	21	58	1	115	—	1.127	1.109	2.236
145	Tàrsia	3.023	3.026	53	17	64	—	111	—	1.508	1.507	3.015
146	Terranova da Sibari	4.665	4.661	116	39	104	—	126	—	2.372	2.344	4.716
147	Terravecchia	1.635	1.644	41	7	27	—	39	—	832	834	1.666
148	Torano Castello	4.869	4.882	110	33	118	9	123	—	2.383	2.580	4.963
149	Tòrtora	3.225	3.233	88	24	84	7	68	—	1.651	1.669	3.320
150	Trebisacce	7.132	7.147	112	29	180	—	320	—	3.548	3.542	7.090
151	Trenta	1.988	1.994	45	19	69	4	76	—	997	1.020	2.017
152	Vaccarizzo Albanese	1.955	1.961	40	8	18	—	57	—	949	1.005	1.954
153	Verbicaro	5.652	5.673	122	37	55	7	162	7	2.733	2.918	5.651
154	Villapiana	3.074	3.084	67	23	56	—	146	1	1.496	1.541	3.037
155	Zumpano	1.593	1.573	30	14	13	7	116	—	718	775	1.493
	PROVINCIA	694.398	695.446	16.254	5.319	13.978	1006	21.854	292	342.671	356.548	699.219

PROVINCIA DI CATANZARO

1	Acquaro	4.258	4.282	135	33	37	9	91	—	2.158	2.181	4.339
2	Albi	2.025	2.022	39	20	60	2	114	—	977	1.012	1.989
3	Amàroni	2.157	2.170	55	18	14	—	58	—	1.046	1.117	2.163
4	Amato	1.643	1.629	29	15	37	2	71	64	737	810	1.547
5	Àndali	1.644	1.647	50	20	65	—	55	4	825	858	1.683
6	Arena	3.091	3.096	69	24	51	—	61	—	1.530	1.601	3.131
7	Argusto	921	923	13	4	20	14	55	1	439	471	910
8	Badolato	4.421	4.417	104	30	41	21	148	—	2.112	2.293	4.405
9	Belcastro	2.598	2.616	84	18	26	3	141	1	1.270	1.299	2.569
10	Belvedere di Spinello	3.139	3.139	102	20	35	—	90	—	1.590	1.576	3.166
11	Bòrgia	6.162	6.165	126	38	69	4	175	—	2.992	3.159	6.151
12	Botricello	3.447	3.482	136	29	83	—	163	—	1.788	1.721	3.509
13	Briàtico	4.390	4.362	109	38	52	—	206	—	2.146	2.133	4.279
14	Brognaturo	1.027	1.018	16	11	28	2	28	31	468	526	994

CATANZARO

N. d'ordine	COMUNI	POPOLAZIONE RESIDENTE CENSITA al 15 ott. 1961	POPOLAZIONE RESIDENTE al 31 dic. 1961	ISCRIZIONI E CANCELLAZIONI ANAGRAFICHE NELL'ANNO 1962							POPOLAZIONE RESIDENTE al 31 dicembre 1962		
				Per movimento naturale		Per trasferimento di residenza					M	F	MF
				Nati vivi	Morti	Iscritti		Cancellati					
						da altro Comune	dal l'esterio	per altro Comune	per l'esterio				
15	Caccuri	2.654	2.648	60	21	90	—	240	11	1.270	1.256	2.526	
16	Capistrano	2.108	2.113	55	17	19	2	79	—	998	1.095	2.093	
17	Caraffa di Catanzaro	2.768	2.752	82	25	52	—	208	—	1.305	1.348	2.653	
18	Cardinale	3.863	3.847	104	38	14	—	96	—	1.866	1.965	3.831	
19	Carfizzi	1.471	1.469	28	19	31	1	24	—	747	739	1.486	
20	Carlòpoli	3.179	3.175	77	37	110	1	239	—	1.471	1.616	3.087	
21	Casabona	4.846	4.850	129	31	80	—	250	—	2.365	2.413	4.778	
22	Castelsilano	1.778	1.773	44	19	42	18	82	22	853	901	1.754	
23	CATANZARO	74.037	74.352	1.889	562	1.907	15	2.113	—	36.867	38.621	75.488	
24	Cenadi	1.146	1.151	18	17	14	—	30	—	562	574	1.136	
25	Cètrache	1.281	1.292	21	11	27	—	74	—	584	671	1.255	
26	Cerènzia	1.449	1.453	40	8	40	1	64	7	754	701	1.455	
27	Cerva	1.558	1.544	37	11	61	—	114	—	751	766	1.517	
28	Cessaniti	3.937	3.928	89	31	49	9	100	—	1.877	2.067	3.944	
29	Chiaravalle Centrale	7.299	7.330	155	54	111	2	145	—	3.568	3.831	7.399	
30	Cicala	1.786	1.775	35	23	98	1	126	—	851	909	1.760	
31	Cirò	5.294	5.266	139	44	103	12	254	—	2.617	2.605	5.222	
32	Cirò Marina	10.005	9.958	334	66	225	2	498	—	5.094	4.861	9.955	
33	Confienti	3.955	3.940	82	33	70	1	264	—	1.821	1.975	3.796	
34	Cortale	3.894	3.866	86	44	65	4	248	—	1.768	1.961	3.729	
35	Cotronei	5.250	5.255	111	36	119	—	246	—	2.605	2.598	5.203	
36	Cròpani	3.614	3.614	100	19	68	—	240	—	1.769	1.754	3.523	
37	Crotone	43.256	43.401	1.407	265	1.090	25	1.465	4	22.397	21.792	44.189	
38	Crùcoli	3.589	3.604	106	18	74	—	157	—	1.776	1.833	3.609	
39	Curinga	6.653	6.672	173	52	46	10	260	—	3.226	3.363	6.589	
40	Cutro	12.370	12.491	472	142	189	—	207	—	6.562	6.241	12.803	
41	Dasà	2.453	2.436	68	24	40	7	51	42	1.144	1.290	2.434	
42	Dàvoli	4.167	4.182	102	38	50	10	206	—	1.974	2.126	4.100	
43	Decollatura	5.054	5.056	99	71	75	8	144	—	2.406	2.617	5.023	
44	Dinami	4.331	4.325	91	38	100	6	132	36	2.140	2.176	4.316	
45	Dràpia	3.044	3.041	51	23	8	8	65	—	1.416	1.604	3.020	
46	Fabrizia	5.154	5.158	123	38	70	2	159	98	2.430	2.628	5.058	
47	Falerna	3.778	3.786	90	28	82	21	69	190	1.767	1.925	3.692	
48	Feroletto Antico	3.042	3.045	70	24	52	9	172	—	1.461	1.519	2.980	
49	Filadèlfa	9.092	9.115	272	98	151	—	334	—	4.408	4.698	9.106	
50	Filandari	2.142	2.128	61	19	41	5	78	—	1.024	1.114	2.138	
51	Filogaso	1.459	1.469	41	15	17	—	33	9	741	729	1.470	
52	Fossato Serralta	1.113	1.111	22	15	7	1	80	—	512	534	1.046	
53	Francavilla Angitola	3.685	3.690	91	24	51	2	205	3	1.752	1.850	3.602	
54	Fràncica	2.052	2.052	69	24	15	2	138	—	972	1.004	1.976	
55	Gagliato	1.347	1.345	23	11	39	2	31	16	635	716	1.351	
56	Gasperina	3.428	3.426	70	45	51	—	146	—	1.588	1.768	3.356	
57	Gerocarne	3.896	3.883	105	31	43	2	216	—	1.840	1.946	3.786	
58	Gimigliano	6.035	5.979	144	57	142	—	392	—	2.817	2.999	5.816	
59	Girifalco	8.243	8.250	183	80	110	5	190	—	4.222	4.056	8.278	
60	Gizzeria	5.068	5.068	118	36	52	5	33	1	2.558	2.615	5.173	
61	Guardavalle	6.569	6.595	174	49	91	1	216	3	3.280	3.313	6.593	
62	Ionadi	1.627	1.622	36	12	51	—	120	—	777	800	1.577	

CATANZARO

N. d'ordine	COMUNI	POPOLAZIONE RESIDENTE CENSITA al 15 ott. 1961	POPOLAZIONE RESIDENTE al 31 dic. 1961	ISCRIZIONI E CANCELLAZIONI ANAGRAFICHE NELL'ANNO 1962						POPOLAZIONE RESIDENTE al 31 dicembre 1962		
				Per movimento naturale		Per trasferimento di residenza				M	F	MF
				Nati vivi	Morti	Iscritti		Cancellati				
						da altro Comune	dal l'estero	per altro Comune	per l'estero			
63	Isca sullo Iònio	2.846	2.839	72	40	46	—	85	61	1.325	1.446	2.771
64	Isola di Capo Rizzuto . . .	9.218	9.274	337	74	98	—	316	—	4.776	4.543	9.319
65	Jacurso	1.575	1.571	25	18	22	1	62	1	718	820	1.538
66	Jòppolo	3.182	3.176	73	44	28	1	79	—	1.517	1.638	3.155
67	Limbadi	4.764	4.765	104	55	43	14	254	17	2.251	2.349	4.600
68	Magisano	2.131	2.114	43	16	65	—	137	—	1.051	1.018	2.069
69	Màida	5.690	5.701	129	60	80	3	230	—	2.754	2.869	5.623
70	Maìerato	3.663	3.674	102	32	38	10	82	11	1.800	1.899	3.699
71	Marcedusa	1.386	1.390	53	7	29	—	93	—	717	655	1.372
72	Marcellinara	1.610	1.599	9	10	13	5	117	22	689	788	1.477
73	Martirano	1.766	1.752	48	10	20	—	90	—	860	860	1.720
74	Martirano Lombardo . . .	2.101	2.102	60	19	32	1	70	—	1.023	1.083	2.106
75	Melissa	3.617	3.642	109	38	67	—	175	—	1.853	1.752	3.605
76	Mesoraca	8.722	8.755	285	51	100	—	285	—	4.362	4.442	8.804
77	Miglierina	1.589	1.587	33	13	15	5	86	8	724	809	1.533
78	Mileto	8.061	8.066	229	80	157	6	399	—	3.817	4.162	7.979
79	Mongiana	1.798	1.816	53	15	34	—	92	—	894	902	1.796
80	Montàuro	2.159	2.157	51	30	27	—	66	—	1.082	1.057	2.139
81	Montepaone	2.322	2.319	46	16	22	—	94	3	1.126	1.148	2.274
82	Monterosso Càlabro . . .	3.223	3.231	81	35	54	—	190	—	1.474	1.667	3.141
83	Motta Santa Lucia	1.547	1.551	34	11	15	8	59	10	749	779	1.528
84	Nardodipace	2.729	2.724	67	14	6	—	24	—	1.356	1.403	2.759
85	Nicastro	33.398	33.482	784	304	438	24	1.134	1	16.384	16.905	33.289
86	Nicòtera	8.343	8.334	223	83	128	23	318	2	4.073	4.232	8.305
87	Nocera Tirinese	5.215	5.222	136	39	69	—	226	—	2.524	2.638	5.162
88	Olivadi	1.302	1.289	30	12	42	6	136	—	560	659	1.219
89	Palermi	2.182	2.182	49	17	30	1	66	62	1.007	1.110	2.117
90	Pallagòrio	2.193	2.174	48	8	63	—	95	—	1.108	1.074	2.182
91	Parghelia	1.941	1.929	44	14	46	—	94	—	920	991	1.911
92	Pentone	2.018	2.012	47	17	19	—	64	—	950	1.047	1.997
93	Petilia Policastro	11.847	11.882	395	97	153	—	518	—	5.793	6.022	11.815
94	Petrizzi	2.154	2.136	47	10	36	1	114	9	969	1.118	2.087
95	Petronà	3.485	3.492	100	36	90	—	179	—	1.690	1.777	3.467
96	Pianòpoli	2.141	2.141	46	12	41	10	84	24	1.082	1.036	2.118
97	Pizzo	9.560	9.512	220	85	230	6	570	—	4.655	4.658	9.313
98	Pizzoni	2.716	2.725	63	21	55	—	120	1	1.331	1.370	2.701
99	Platania	4.161	4.160	86	43	40	5	112	—	2.013	2.123	4.136
100	Polia	2.798	2.760	66	23	78	—	290	—	1.246	1.345	2.591
101	Ricadi	4.035	4.019	68	43	31	—	143	—	1.861	2.071	3.932
102	Roccabernarda	3.459	3.468	120	25	54	10	119	—	1.722	1.786	3.508
103	Rocca di Neto	4.631	4.646	167	30	129	—	175	—	2.382	2.355	4.737
104	Rombiolo	4.629	4.641	117	44	30	7	155	—	2.232	2.364	4.596
105	Sambiase	18.149	18.187	418	147	197	29	561	1	8.907	9.215	18.122
106	San Calògero	4.115	4.131	114	37	68	7	103	2	2.088	2.090	4.178
107	San Costantino Càlabro . .	2.472	2.462	56	22	61	5	106	1	1.148	1.307	2.455
108	San Floro	1.489	1.491	27	14	33	1	85	1	683	769	1.452
109	San Gregòrio d'Ipbona . .	2.404	2.413	62	18	35	7	59	—	1.182	1.258	2.440
110	San Mango d'Aquino . . .	2.411	2.412	57	29	64	—	147	—	1.132	1.225	2.357

CATANZARO

N. d'ordine	COMUNI	POPOLAZIONE RESIDENTE CENSITA al 15 ott. 1961	POPOLAZIONE RESIDENTE al 31 dic. 1961	ISCRIZIONI E CANCELLAZIONI ANAGRAFICHE NELL'ANNO 1962						POPOLAZIONE RESIDENTE al 31 dicembre 1962		
				Per movimento naturale		Per trasferimento di residenza				M	F	MF
				Nati vivi	Morti	Iscritti		Cancellati				
						da altro Comune	dal l'estero	per altro Comune	per l'estero			
I11	San Mauro Marchesato . . .	3.546	3.572	119	35	35	—	113	—	1.836	1.742	3.578
I12	San Nicola da Crissa . . .	3.409	3.416	85	31	46	9	145	—	1.568	1.812	3.380
I13	San Nicola dell'Alto . . .	2.571	2.570	51	20	59	2	172	—	1.210	1.280	2.490
I14	San Pietro a Màida . . .	4.428	4.443	114	35	71	—	81	—	2.227	2.285	4.512
I15	San Pietro Apòstolo . . .	2.215	2.209	40	22	68	—	178	—	1.016	1.101	2.117
I16	San Sòstene	2.312	2.310	64	32	56	2	172	—	1.052	1.176	2.228
I17	Santa Caterina dello Iònio	3.081	3.081	66	23	70	1	125	—	1.449	1.621	3.070
I18	Sant'Andrea Apòstolo dello Iònio	4.016	4.011	68	45	135	4	325	11	1.753	2.084	3.837
I19	Santa Severina	3.138	3.097	103	31	72	—	203	—	1.495	1.543	3.038
I20	Sant'Eufèmia Lamèzia . . .	2.191	2.196	62	16	172	—	156	—	1.174	1.084	2.258
I21	Sant'Onòfrio	4.842	4.841	89	38	81	—	198	—	2.373	2.402	4.775
I22	San Vito sullo Iònio . . .	3.651	3.661	82	42	62	6	104	40	1.697	1.928	3.625
I23	Satriano	3.405	3.382	87	27	60	6	97	—	1.636	1.775	3.411
I24	Savelli	3.122	3.133	61	21	70	7	157	5	1.524	1.564	3.088
I25	Scandale	3.733	3.750	126	32	53	—	171	—	1.857	1.869	3.726
I26	Sellia	1.309	1.303	22	8	24	—	76	—	601	664	1.265
I27	Sellia Marina	3.875	3.878	129	19	67	—	160	—	1.953	1.942	3.895
I28	Serra San Bruno	8.517	8.553	190	81	197	—	285	—	4.131	4.443	8.574
I29	Serrastretta	5.167	5.146	97	44	63	—	232	27	2.363	2.640	5.003
I30	Sersale	6.183	6.153	192	43	165	3	385	—	3.058	3.027	6.085
I31	Settingiano	2.023	2.020	26	12	48	5	94	42	974	977	1.951
I32	Simbario	2.408	2.413	54	33	45	7	60	2	1.199	1.225	2.424
I33	Simeri Crichi	3.485	3.476	88	35	93	—	236	—	1.669	1.717	3.386
I34	Sorbo San Basile	1.772	1.772	45	11	43	—	127	—	887	835	1.722
I35	Sorianello	2.010	2.009	54	11	43	2	129	—	952	1.016	1.968
I36	Soriano Càlabro	4.009	4.011	89	25	86	—	207	—	1.896	2.058	3.954
I37	Soverato	5.661	5.665	137	28	306	4	267	—	2.869	2.948	5.817
I38	Soveria Mannelli	3.626	3.636	77	32	69	1	143	—	1.739	1.869	3.608
I39	Soveria Simeri	1.815	1.819	48	9	48	—	49	—	920	937	1.857
I40	Spàdola	937	936	12	12	15	—	40	—	423	488	911
I41	Spilinga	2.042	2.040	51	21	50	—	68	1	1.024	1.027	2.051
I42	Squillace	3.164	3.150	78	29	66	6	164	—	1.507	1.600	3.107
I43	Staletti	2.369	2.376	57	29	36	4	66	10	1.165	1.203	2.368
I44	Stefanàconi	2.646	2.645	64	38	20	3	88	57	1.180	1.369	2.549
I45	Stròngoli	7.198	7.185	262	56	137	—	525	—	3.461	3.542	7.003
I46	Taverna	3.331	3.344	91	32	55	—	177	1	1.612	1.668	3.280
I47	Tiriolo	4.947	4.932	119	39	122	1	191	1	2.416	2.527	4.943
I48	Torre di Ruggiero	2.656	2.654	59	32	78	—	106	—	1.305	1.348	2.653
I49	Tropea	6.702	6.718	166	79	166	4	218	—	3.196	3.561	6.757
I50	Umbriatico	1.980	1.981	62	17	34	—	182	—	911	967	1.878
I51	Vallefiorita	2.603	2.596	57	21	34	4	82	15	1.315	1.258	2.573
I52	Vallelonga	1.719	1.724	36	22	16	7	64	1	774	922	1.696
I53	Vazzano	1.725	1.729	30	9	20	10	25	—	858	897	1.755
I54	Verzino	3.035	3.031	72	19	33	—	97	—	1.560	1.460	3.020
I55	Vibo Valèntia	25.451	25.560	649	192	814	43	1.054	—	12.542	13.278	25.820
I56	Zaccandòpoli	1.165	1.169	22	12	18	—	29	—	540	628	1.168

CATANZARO-REGGIO DI CALABRIA

N. d'ordine	COMUNI	POPOLAZIONE RESIDENTE CENSITA al 15 ott. 1961	POPOLAZIONE RESIDENTE al 31 dic. 1961	ISCRIZIONI E CANCELLAZIONI ANAGRAFICHE NELL'ANNO 1962						POPOLAZIONE RESIDENTE al 31 dicembre 1962		
				Per movimento naturale		Per trasferimento di residenza				M	F	MF
				Nati vivi	Morti	Iscritti		Cancellati				
						da altro Comune	dal-l'e-stero	per altro Co-mune	per l'e-stero			
157	Zagarise	2.580	2.587	68	20	22	5	134	—	1.255	1.273	2.528
158	Zambrone	1.975	1.967	52	15	30	1	47	—	963	1.025	1.988
159	Zungri	2.075	2.087	63	25	30	3	55	—	1.005	1.098	2.103
	PROVINCIA	741.509	742.293	19.211	6.239	14.224	603	29.606	993	362.916	376.577	739.493

PROVINCIA DI REGGIO DI CALABRIA

1	Áfrico	3.257	3.265	104	28	68	—	87	—	1.671	1.651	3.322
2	Agnana Càlabra	1.178	1.175	19	7	15	—	62	—	539	601	1.140
3	Anòia	3.106	3.104	86	17	69	3	112	—	1.496	1.637	3.133
4	Antonimina	1.962	1.967	36	17	43	—	142	2	890	995	1.885
5	Ardore	6.482	6.471	103	70	109	6	249	—	2.951	3.419	6.370
6	Bagaladi	2.131	2.143	34	15	54	5	60	1	1.040	1.120	2.160
7	Bagnara Càlabra	12.697	12.716	303	107	200	11	326	—	6.077	6.720	12.797
8	Benestare	2.735	2.711	38	27	33	1	73	—	1.273	1.410	2.683
9	Bianco	4.308	4.300	83	45	109	—	200	—	2.057	2.190	4.247
10	Bivongi	3.308	3.317	76	25	40	4	98	—	1.545	1.769	3.314
11	Bova	1.893	1.893	41	19	74	—	88	—	929	972	1.901
12	Bovalino	6.929	6.912	132	69	196	4	248	—	3.309	3.618	6.927
13	Bova Marina	4.068	4.055	58	31	101	—	268	—	1.890	2.025	3.915
14	Brancaleone	4.245	4.235	65	32	160	—	150	—	2.065	2.213	4.278
15	Bruzzano Zeffirio	3.018	3.018	65	25	46	1	88	1	1.486	1.530	3.016
16	Calanna	2.278	2.277	37	16	27	—	72	—	1.031	1.222	2.253
17	Camini	1.144	1.148	22	11	18	—	25	—	562	590	1.152
18	Campo Càlabro	3.084	3.086	60	17	62	4	108	9	1.494	1.584	3.078
19	Candidoni	982	997	32	3	41	—	44	—	510	513	1.023
20	Cànolo	1.898	1.901	52	20	17	—	76	—	898	976	1.874
21	Caraffa del Bianco	1.347	1.348	24	9	23	2	79	—	603	706	1.309
22	Cardeto	3.479	3.483	87	26	21	7	90	2	1.733	1.747	3.480
23	Careri	2.965	2.956	80	31	61	6	135	—	1.451	1.486	2.937
24	Casignana	1.641	1.642	26	12	22	1	63	—	769	847	1.616
25	Caulònia	10.998	11.036	205	87	174	30	420	41	5.270	5.627	10.897
26	Ciminà	1.742	1.740	22	15	19	—	88	—	803	875	1.678
27	Cinquefrondi	6.463	6.477	169	60	107	9	262	56	3.155	3.229	6.384
28	Cittanova	12.880	12.834	257	135	245	11	220	1	6.184	6.807	12.991
29	Condofuri	5.777	5.792	114	39	86	—	297	—	2.868	2.788	5.656
30	Cosoleto	1.984	1.994	44	18	59	—	64	—	956	1.059	2.015
31	Delianuova	5.220	5.212	125	41	57	9	134	9	2.486	2.733	5.219
32	Feroleto della Chiesa	2.135	2.150	48	18	50	5	67	—	1.104	1.064	2.168
33	Ferruzzano	1.556	1.572	23	22	70	1	72	62	677	833	1.510
34	Fiumara	2.165	2.176	34	21	24	5	49	30	1.060	1.079	2.139
35	Gàlatro	3.192	3.205	73	30	91	10	162	—	1.531	1.656	3.187
36	Gerace	4.270	4.237	101	51	51	—	232	7	2.002	2.097	4.099
37	Giffone	4.104	4.079	104	45	80	—	310	—	1.912	1.996	3.908
38	Giòia Tàuro	13.912	13.920	411	114	380	8	645	43	6.922	6.995	13.917
39	Gioiosa Iònica	8.045	8.045	153	85	141	1	322	4	3.841	4.088	7.929
40	Grotteria	7.891	7.912	164	62	83	1	289	3	3.877	3.929	7.806

REGGIO DI CALABRIA

N. d'ordine	COMUNI	POPOLAZIONE RESIDENTE CENSITA al 15 ott. 1961	POPOLAZIONE RESIDENTE al 31 dic. 1961	ISCRIZIONI E CANCELLAZIONI ANAGRAFICHE NELL'ANNO 1962								POPOLAZIONE RESIDENTE al 31 dicembre 1962		
				Per movimento naturale		Per trasferimento di residenza				M	F	MF		
				Nati vivi	Morti	Iscritti		Cancellati						
						da altro Comune	dal-l'e-sterò	per altro Co-mune	per l'e-sterò					
41	Laganadi	1.060	1.054	21	10	9	—	48	—	512	514	1.026		
42	Laureana di Borrello . .	8.851	8.854	226	103	284	22	556	—	4.303	4.424	8.727		
43	Locri	11.160	11.176	217	89	203	1	574	—	5.201	5.733	10.934		
44	Màmmola	8.533	8.529	183	62	110	—	303	—	4.206	4.251	8.457		
45	Marina di Gioiosa Iònica.	6.302	6.325	150	58	127	8	202	—	3.048	3.302	6.350		
46	Maròpati	2.653	2.648	63	30	47	9	115	1	1.276	1.345	2.621		
47	Martone	1.700	1.696	20	15	60	3	115	—	786	863	1.649		
48	Melicuccà	2.357	2.343	42	25	73	2	103	4	1.094	1.234	2.328		
49	Melicucco	3.449	3.456	108	27	47	—	39	—	1.764	1.781	3.545		
50	Mèlito di Porto Salvo . .	8.769	8.787	169	47	453	—	333	1	4.487	4.541	9.028		
51	Mòlochio	4.003	4.007	104	47	35	7	115	—	1.931	2.060	3.991		
52	Monasterace	2.879	2.893	84	16	83	—	115	—	1.439	1.490	2.929		
53	Montebello Iònico	8.247	8.261	193	74	73	14	277	—	4.000	4.190	8.190		
54	Motta San Giovanni	6.561	6.561	132	57	117	1	320	1	3.193	3.240	6.433		
55	Oppido Mamertina	9.864	9.863	228	91	153	6	422	1	4.674	5.062	9.736		
56	Palizzi	4.574	4.516	73	27	71	—	276	—	2.149	2.208	4.357		
57	Palmi	18.448	18.322	424	178	615	24	926	1	9.047	9.233	18.280		
58	Pazzano	1.845	1.855	28	18	31	2	84	—	848	966	1.814		
59	Placànica	2.624	2.618	51	31	69	2	100	—	1.262	1.347	2.609		
60	Plati	5.120	5.132	132	57	50	17	158	—	2.453	2.663	5.116		
61	Polistena	11.075	11.080	289	98	284	3	536	—	5.359	5.663	11.022		
62	Portigliola	2.006	2.008	33	19	46	—	51	—	980	1.037	2.017		
63	RÈGGIO DI CALÀBBRIA	153.380	153.579	3.138	1.221	2.860	88	4.024	6	74.891	79.523	154.414		
64	Riace	2.048	2.050	41	25	40	2	64	—	1.018	1.026	2.044		
65	Rizziconi	6.767	6.815	154	54	50	6	68	10	3.456	3.437	6.893		
66	Roccaforte del Greco . . .	1.740	1.746	31	16	26	—	45	—	884	858	1.742		
67	Roccella Iònica	7.021	6.979	107	65	376	12	447	—	3.267	3.695	6.962		
68	Roghudi	1.678	1.684	39	10	13	—	45	—	870	811	1.681		
69	Rosarno	16.997	17.024	506	148	225	33	445	3	8.592	8.600	17.192		
70	Samo	1.399	1.394	28	16	16	3	42	—	672	711	1.383		
71	San Giòrgio Morgeto	5.451	5.444	151	50	87	7	330	—	2.493	2.816	5.309		
72	San Giovanni di Gerace . .	1.246	1.244	23	19	11	—	32	—	567	660	1.227		
73	San Lorenzo	5.190	5.197	89	38	177	3	324	—	2.514	2.590	5.104		
74	San Luca	4.072	4.082	117	37	42	2	83	—	2.095	2.028	4.123		
75	San Pietro di Caridà	2.778	2.764	74	20	48	—	129	25	1.332	1.380	2.712		
76	San Procòpio	1.208	1.210	24	10	54	10	87	6	544	651	1.195		
77	San Roberto	3.003	3.008	43	13	23	—	129	25	1.445	1.462	2.907		
78	Santa Cristina d'Aspro- monte	2.408	2.399	53	15	37	2	96	—	1.150	1.230	2.380		
79	Sant'Àgata del Bianco . . .	1.086	1.058	35	12	12	—	76	1	498	518	1.016		
80	Sant'Alèssio in Aspromon- te	901	905	13	9	13	—	61	—	402	459	861		
81	Sant'Eufèmia d'Aspro- monte	5.897	5.909	131	53	94	13	254	36	2.674	3.130	5.804		
82	Sant'Ilario dello Iònio . . .	2.358	2.364	25	27	46	1	129	—	1.094	1.186	2.280		
83	Santo Stèfano in Aspro- monte	2.397	2.406	50	22	34	—	80	1	1.145	1.242	2.387		
84	Scido	1.835	1.830	32	22	21	—	49	—	869	943	1.812		

REGGIO DI CALABRIA-TRAPANI-PALERMO

N. d'ordine	COMUNI	POPOLAZIONE RESIDENTE CENSITA al 15 ott. 1961	POPOLAZIONE RESIDENTE al 31 dic. 1961	ISCRIZIONI E CANCELLAZIONI ANAGRAFICHE NELL'ANNO 1962						POPOLAZIONE RESIDENTE al 31 dicembre 1962		
				Per movimento naturale		Per trasferimento di residenza				M	F	MF
				Nati vivi	Morti	Iscritti		Cancellati				
						da altro Comune	dal- l'e- stero	per altro Co- mune	per l'e- stero			
85	Scilla	7.213	7.195	187	71	71	—	329	—	3.478	3.575	7.053
86	Seminara	5.775	5.783	147	56	74	9	274	1	2.754	2.928	5.682
87	Serrata	1.702	1.706	47	8	25	—	57	1	838	874	1.712
88	Siderno	15.512	15.490	367	130	175	8	416	—	7.562	7.932	15.494
89	Sinòpoli	3.123	3.127	78	28	70	4	79	9	1.518	1.645	3.163
90	Stàiti	1.199	1.191	13	14	20	—	39	—	567	604	1.171
91	Stignano	2.109	2.088	45	22	32	—	87	—	999	1.057	2.056
92	Stilo	3.845	3.831	124	42	72	—	272	7	1.748	1.958	3.706
93	Taurianova	17.742	17.704	414	155	183	14	456	13	8.655	9.036	17.691
94	Terranova Sappo Minùlio	1.039	1.038	20	10	15	—	38	—	480	545	1.025
95	Varapòdio	3.422	3.446	89	40	55	—	121	—	1.659	1.770	3.429
96	Villa San Giovanni	11.050	11.053	235	103	411	7	432	—	5.328	5.843	11.171
	PROVINCIA	609.140	609.228	13.350	5.282	11.874	490	21.983	424	294.987	312.266	607.253

PROVINCIA DI TRAPANI

1	Alcamo	43.097	43.205	881	386	634	62	1.329	30	21.150	21.887	43.037
2	Buseto Palizzolo	4.416	4.415	73	45	83	8	105	—	2.235	2.194	4.429
3	Calatafimi	10.775	10.791	198	132	112	41	276	29	5.108	5.597	10.705
4	Campobello di Mazara . . .	12.103	12.133	218	124	231	37	172	308	6.072	5.943	12.015
5	Castellammare del Golfo . .	17.638	17.649	355	177	314	34	786	65	8.363	8.961	17.324
6	Castelvetrano	31.282	31.333	702	277	567	33	952	25	15.232	16.149	31.381
7	Custonaci	4.410	4.418	101	48	107	8	108	4	2.224	2.250	4.474
8	Èrice	18.021	18.114	318	142	856	39	822	1	9.103	9.259	18.362
9	Favignana	6.133	6.171	186	59	161	14	251	3	3.104	3.115	6.219
10	Gibellina	6.410	6.394	87	52	87	—	207	—	3.057	3.252	6.309
11	Marsala	81.327	81.426	1.643	728	769	94	1.226	5	40.637	41.336	81.973
12	Mazara del Vallo	36.827	36.944	1.019	304	429	41	652	25	18.664	18.788	37.452
13	Paceco	10.982	11.029	220	118	314	26	314	2	5.484	5.671	11.155
14	Pantelleria	9.601	9.598	158	118	65	28	359	—	4.594	4.778	9.372
15	Partanna	13.011	13.012	255	141	241	43	320	28	6.333	6.729	13.062
16	Poggioreale	2.698	2.711	47	26	43	1	75	—	1.322	1.379	2.701
17	Salaparuta	2.943	2.938	46	24	40	4	81	—	1.432	1.491	2.923
18	Salemi	15.364	15.374	255	186	213	22	345	15	7.346	7.972	15.318
19	Santa Ninfa	5.826	5.806	118	75	85	—	171	11	2.753	2.999	5.752
20	San Vito Lo Capo	4.022	4.029	71	42	94	—	117	—	2.018	2.017	4.035
21	TRAPANI	77.139	77.203	1.682	801	1.659	231	1.826	19	37.684	40.445	78.129
22	Valderice	9.899	9.895	153	104	145	15	235	1	4.839	5.029	9.868
23	Vita	3.748	3.760	60	56	79	10	110	11	1.821	1.911	3.732
	PROVINCIA	427.672	428.348	8.846	4.165	7.328	791	10.839	582	210.575	219.152	429.727

PROVINCIA DI PALERMO

1	Alia	7.167	7.152	131	68	82	5	303	—	3.395	3.604	6.999
2	Alimena	5.059	5.042	110	54	98	5	177	19	2.410	2.595	5.005
3	Aliminusa	1.581	1.583	35	19	18	—	53	9	772	783	1.555

PALERMO

N. d'ordine	COMUNI	POPOLAZIONE RESIDENTE CENSITA al 15 ott. 1961	POPOLAZIONE RESIDENTE al 31 dic. 1961	ISCRIZIONI E CANCELLAZIONI ANAGRAFICHE NELL'ANNO 1962						POPOLAZIONE RESIDENTE al 31 dicembre 1962		
				Per movimento naturale		Per trasferimento di residenza				M	F	MF
				Nati vivi	Morti	Iscritti		Cancellati				
						da altro Comune	dal l'estero	per altro Comune	per l'estero			
4	Altavilla Milicia	4.632	4.626	101	37	45	1	144	—	2.316	2.276	4.592
5	Altofonte	5.681	5.701	117	52	118	—	140	—	2.859	2.885	5.744
6	Bagheria	34.201	34.238	776	269	579	62	714	31	17.309	17.332	34.641
7	Balestrate	5.546	5.551	155	59	152	6	147	—	2.804	2.854	5.658
8	Baucina	2.833	2.822	41	31	54	6	121	1	1.356	1.414	2.770
9	Belmonte Mezzagno	6.522	6.555	228	48	159	2	146	15	3.425	3.310	6.735
10	Bisacchino	7.318	7.321	120	84	103	28	173	26	3.539	3.750	7.289
11	Bolognetta	2.621	2.619	48	17	63	—	70	—	1.362	1.281	2.643
12	Bompietro	3.476	3.475	61	39	103	—	148	6	1.673	1.773	3.446
13	Borgetto	6.608	6.573	165	74	104	13	102	47	3.265	3.367	6.632
14	Caccamo	9.748	9.738	181	68	107	4	395	19	4.723	4.825	9.548
15	Caltavuturo	6.537	6.523	130	70	91	2	287	—	3.161	3.228	6.389
16	Campofelice di Fitalia	1.339	1.339	27	12	46	1	130	8	655	608	1.263
17	Campofelice di Roccella	3.779	3.795	66	44	146	2	145	2	1.925	1.893	3.818
18	Campoflorito	1.776	1.764	41	25	57	2	101	—	852	886	1.738
19	Camporeale	6.093	6.085	165	64	118	1	238	5	3.029	3.033	6.062
20	Capaci	4.467	4.474	88	38	89	—	82	—	2.213	2.318	4.531
21	Carini	16.723	16.771	367	134	194	2	416	3	8.305	8.476	16.781
22	Castelbuono	11.368	11.285	226	141	110	6	359	—	5.452	5.675	11.127
23	Casteldaccia	6.439	6.455	138	58	139	4	154	1	3.299	3.224	6.523
24	Castellana Sicula	5.004	5.000	96	48	88	—	219	10	2.448	2.459	4.907
25	Castronuovo di Sicilia	5.245	5.219	86	62	68	4	296	7	2.486	2.526	5.012
26	Cefalà Diana	1.063	1.054	13	7	38	—	58	—	519	521	1.040
27	Cefalù	12.207	12.217	194	98	300	10	443	11	5.857	6.312	12.169
28	Cerda	5.706	5.711	108	59	101	—	255	—	2.841	2.765	5.606
29	Chiusa Scalfani	5.476	5.464	97	71	86	8	282	—	2.591	2.711	5.302
30	Ciminna	5.271	5.269	90	61	74	6	129	—	2.561	2.688	5.249
31	Cinisi	7.639	7.628	132	68	258	4	284	5	3.731	3.934	7.665
32	Collesano	6.031	6.052	99	57	123	4	264	—	2.890	3.067	5.957
33	Contessa Entellina	2.669	2.666	47	26	72	—	117	5	1.304	1.333	2.637
34	Corleone	14.682	14.670	305	134	273	8	634	5	7.204	7.279	14.483
35	Ficarazzi	5.374	5.372	155	48	116	—	245	—	2.670	2.680	5.350
36	Gangi	11.051	11.034	210	104	95	—	301	2	5.487	5.445	10.932
37	Geraci Siculo	3.629	3.615	68	27	10	—	106	—	1.751	1.809	3.560
38	Giardinello	1.284	1.290	24	11	32	—	35	—	651	649	1.300
39	Giuliana	3.148	3.146	57	31	20	1	70	1	1.532	1.590	3.122
40	Godrano	1.140	1.132	31	12	22	2	62	4	585	524	1.109
41	Gratteri	2.114	2.111	31	13	37	4	51	1	998	1.120	2.118
42	Isnello	3.508	3.496	60	38	70	—	120	19	1.616	1.833	3.449
43	Isola delle Femmine	2.318	2.327	54	20	53	11	85	7	1.172	1.161	2.333
44	Lascari	2.467	2.481	36	21	98	—	85	—	1.196	1.313	2.509
45	Lercara Friddi	11.872	11.893	275	109	289	17	633	—	5.861	5.871	11.732
46	Marineo	7.342	7.350	177	67	106	5	240	—	3.689	3.642	7.331
47	Mezzojuso	4.565	4.559	78	35	53	3	345	—	2.145	2.168	4.313
48	Misilmeri	14.069	14.052	290	133	253	15	318	—	7.133	7.026	14.159
49	Monreale	23.670	23.641	575	217	510	35	599	4	11.707	12.234	23.941
50	Montelepre	5.072	5.067	126	50	125	—	151	—	2.507	2.610	5.117
51	Montemaggiore Belsito	5.759	5.759	114	47	77	—	175	—	2.816	2.912	5.728

PALERMO-MESSINA

N. d'ordine	COMUNI	POPOLAZIONE RESIDENTE CENSITA al 15 ott. 1961	POPOLAZIONE RESIDENTE al 31 dic. 1961	ISCRIZIONI E CANCELLAZIONI ANAGRAFICHE NELL'ANNO 1962						POPOLAZIONE RESIDENTE al 31 dicembre 1962		
				Per movimento naturale		Per trasferimento di residenza				M	F	MF
				Nati vivi	Morti	Iscritti		Cancellati				
						da altro Comune	dall'estero	per altro Comune	per l'estero			
52	Palazzo Adriano	3.769	3.748	66	37	51	—	178	—	1.849	1.801	3.650
53	PALERMO	587.985	588.813	13.760	4.307	11.613	338	15.197	77	287.556	307.387	594.943
54	Partinico	26.119	26.186	642	240	523	32	618	2	13.212	13.311	26.523
55	Petralia Soprana	7.280	7.277	104	73	93	—	275	—	3.600	3.526	7.126
56	Petralia Sottana	5.287	5.285	77	69	142	—	378	—	2.514	2.543	5.057
57	Piana degli Albanesi	6.880	6.879	123	69	100	3	201	—	3.343	3.492	6.835
58	Polizzi Generosa	7.277	7.233	155	60	147	3	302	27	3.566	3.583	7.149
59	Pòllina	3.148	3.161	64	14	51	—	75	17	1.560	1.610	3.170
60	Prizzi	9.752	9.700	157	103	120	1	418	1	4.693	4.763	9.456
61	Roccamena	2.772	2.749	64	30	21	—	185	—	1.295	1.324	2.619
62	Roccapalumba	4.481	4.480	111	42	95	1	216	3	2.234	2.192	4.426
63	San Cipirello	4.709	4.708	108	43	93	—	119	1	2.371	2.375	4.746
64	San Giuseppe Jato	9.303	9.313	224	86	126	—	341	—	4.720	4.516	9.236
65	San Mauro Castelverde	4.698	4.658	70	43	49	—	194	—	2.224	2.316	4.540
66	Santa Cristina Gela	924	921	10	7	29	2	29	—	446	480	926
67	Santa Flàvia	7.842	7.845	197	57	200	3	234	1	3.947	4.006	7.953
68	Sciara	3.029	3.024	72	25	41	—	107	18	1.500	1.487	2.987
69	Scillato	1.022	1.011	16	6	38	—	74	—	450	535	985
70	Sclàfani Bagni	841	834	16	8	19	—	40	—	422	399	821
71	Tèrmini Imerese	23.690	23.631	607	213	965	24	1.180	20	11.763	12.051	23.814
72	Terrasini	8.547	8.546	219	68	137	6	294	20	4.279	4.247	8.526
73	Torretta	3.602	3.585	69	33	24	—	124	—	1.735	1.786	3.521
74	Trabia	6.115	6.099	110	47	267	8	359	23	3.048	3.007	6.055
75	Trappeto	2.469	2.469	45	22	39	—	69	—	1.204	1.258	2.462
76	Ùstica	1.262	1.268	21	6	44	—	104	—	616	607	1.223
77	Valledolmo	7.071	7.044	165	73	111	—	413	—	3.381	3.453	6.834
78	Ventimiglia di Sicilia	3.665	3.641	69	31	85	11	247	10	1.744	1.774	3.518
79	Vicari	4.655	4.622	93	53	154	—	404	—	2.269	2.143	4.412
80	Villabate	9.213	9.249	209	61	272	16	303	14	4.727	4.641	9.368
81	Villafrati	3.101	3.100	53	30	89	1	135	—	1.491	1.587	3.078
	PROVINCIA	1111.397	1111.841	24.841	9.135	21.960	738	34.160	507	545.806	569.772	1115.578

PROVINCIA DI MESSINA

1	Alcara li Fusi	3.618	3.611	82	34	34	—	145	2	1.751	1.795	3.546
2	Ali	1.382	1.377	25	16	25	—	50	—	700	661	1.361
3	Ali Terme	2.309	2.316	36	27	96	7	167	—	1.087	1.174	2.261
4	Antillo	1.825	1.825	39	18	49	—	51	—	934	910	1.844
5	Barcellona Pozzo di Gotto	32.138	32.216	649	285	556	11	694	11	15.873	16.569	32.442
6	Basicò	1.284	1.285	17	8	25	—	36	—	584	699	1.283
7	Brolo	3.184	3.183	75	24	69	2	110	—	1.549	1.646	3.195
8	Capizzi	4.915	4.907	122	50	45	6	162	10	2.524	2.334	4.858
9	Capo d'Orlando	8.551	8.605	201	71	291	7	290	22	4.225	4.496	8.721
10	Capri Leone	1.630	1.628	31	11	63	6	85	2	802	828	1.630
11	Caronia	5.692	5.699	126	46	168	2	358	—	2.689	2.902	5.591
12	Casalvècchio Siculo	3.028	3.028	66	25	30	—	103	1	1.465	1.530	2.995
13	Castel di Lùcio	2.290	2.242	41	16	27	2	158	37	1.071	1.030	2.101

MESSINA

N. d'ordine	COMUNI	POPOLAZIONE RESIDENTE CENSITA al 15 ott. 1961	POPOLAZIONE RESIDENTE al 31 dic. 1961	ISCRIZIONI E CANCELLAZIONI ANAGRAFICHE NELL'ANNO 1962						POPOLAZIONE RESIDENTE al 31 dicembre 1962		
				Per movimento naturale		Per trasferimento di residenza				M	F	MF
				Nati vivi	Morti	Iscritti		Cancellati				
						da altro Comune	dal-l'e-stero	per altro Co-mune	per l'e-stero			
14	Castell'Umberto	4.045	4.049	71	42	62	1	157	—	1.920	2.064	3.984
15	Castel Mola	1.175	1.170	18	17	18	—	29	—	567	593	1.160
16	Castroreale	8.506	8.472	169	100	216	7	309	41	4.078	4.336	8.414
17	Cesarò	5.187	5.164	109	47	111	1	272	—	2.563	2.503	5.066
18	Condò	939	927	14	10	26	—	61	—	411	485	896
19	Falcone	2.709	2.729	36	23	76	1	70	—	1.339	1.410	2.749
20	Ficarra	3.186	3.170	64	33	24	4	128	—	1.452	1.649	3.101
21	Fiumedinisi	2.616	2.607	47	27	58	1	89	9	1.243	1.345	2.588
22	Floresta	1.415	1.408	27	19	41	—	76	—	687	694	1.381
23	Fondachelli-Fantina	3.271	3.254	58	34	33	12	101	—	1.548	1.674	3.222
24	Forza d'Agrò	1.193	1.194	18	12	74	9	51	15	589	628	1.217
25	Francavilla di Sicilia	5.544	5.525	114	60	87	1	141	6	2.671	2.849	5.520
26	Frazzanò	1.424	1.427	32	17	19	1	13	3	713	733	1.446
27	Furci Siculo	3.234	3.241	66	24	134	—	153	—	1.581	1.683	3.264
28	Furnari	3.396	3.390	56	30	65	12	109	—	1.650	1.734	3.384
29	Gaggi	1.432	1.442	35	11	57	1	82	—	692	750	1.442
30	Galati Mamertino	3.788	3.804	91	29	43	1	94	2	1.859	1.955	3.814
31	Gallodoro	636	638	12	4	2	—	6	—	309	333	642
32	Giardini	5.726	5.738	145	60	211	12	268	13	2.776	2.989	5.765
33	Gioiosa Marea	6.906	6.901	98	68	86	1	177	—	3.350	3.491	6.841
34	Graniti	2.129	2.100	36	37	86	5	73	9	1.000	1.108	2.108
35	Gualtieri Sicaminò	3.068	3.072	56	33	51	13	66	21	1.458	1.614	3.072
36	Itala	1.976	1.976	38	10	38	—	91	—	964	987	1.951
37	Leni	746	752	18	13	18	—	19	13	351	392	743
38	Letojanni	2.213	2.206	22	26	62	1	73	—	1.074	1.118	2.192
39	Librizzi	2.814	2.805	40	18	84	1	112	—	1.334	1.466	2.800
40	Limina	1.663	1.670	17	18	30	3	49	—	752	901	1.653
41	Lipari	11.037	11.025	226	139	144	15	253	196	5.238	5.584	10.822
42	Longi	2.346	2.354	44	9	43	—	72	—	1.134	1.226	2.360
43	Malfa	1.072	1.069	31	10	27	—	54	6	510	547	1.057
44	Malvagna	1.656	1.656	23	22	37	2	32	1	797	866	1.663
45	Mandanici	1.188	1.193	17	12	14	1	32	—	571	610	1.181
46	Mazzarrà Sant'Andrea	2.437	2.438	56	28	61	—	71	10	1.207	1.239	2.446
47	Merì	2.035	2.032	56	21	56	—	64	1	976	1.082	2.058
48	MESSINA	254.715	255.085	5.228	2.132	4.075	228	5.966	15	123.959	132.544	256.503
49	Milazzo	24.137	24.083	485	243	709	—	910	—	11.668	12.456	24.124
50	Militello Rosmarino	2.326	2.331	33	29	35	1	66	—	1.103	1.202	2.305
51	Mirto	1.975	1.986	39	23	41	—	72	—	939	1.032	1.971
52	Mistretta	9.979	9.941	163	119	186	6	647	2	4.521	5.007	9.528
53	Mòio Alcántara	892	891	14	7	20	—	26	—	426	466	892
54	Monforte San Giòrgio	4.301	4.291	75	44	75	—	179	—	1.938	2.280	4.218
55	Mongiuffi Melia	1.584	1.572	20	26	16	—	62	—	694	826	1.520
56	Montagnareale	2.474	2.476	29	21	27	—	115	—	1.147	1.249	2.396
57	Montalbano Elicona	5.164	5.167	60	60	23	4	190	—	2.295	2.709	5.004
58	Motta Camastra	1.705	1.695	27	20	26	4	120	—	765	847	1.612
59	Motta d'Affermo	1.554	1.541	19	11	16	—	60	—	731	774	1.505
60	Naso	7.380	7.334	114	79	119	2	384	4	3.425	3.677	7.102
61	Nizza di Sicilia	3.086	3.080	68	22	73	5	127	—	1.494	1.583	3.077

MESSINA

N. d'ordine	COMUNI	POPOLAZIONE RESIDENTE CENSITA al 15 ott. 1961	POPOLAZIONE RESIDENTE al 31 dic. 1961	ISCRIZIONI E CANCELLAZIONI ANAGRAFICHE NELL'ANNO 1962						POPOLAZIONE RESIDENTE al 31 dicembre 1962		
				Per movimento naturale		Per trasferimento di residenza				M	F	MF
				Nati vivi	Morti	Iscritti		Cancellati				
						da altro Comune	dal l'estero	per altro Comune	per l'estero			
62	Novara di Sicilia	4.324	4.302	55	46	128	6	238	—	1.982	2.225	4.207
63	Oliveri	1.803	1.821	28	20	30	16	85	17	870	903	1.773
64	Pace del Mela	3.802	3.792	68	34	94	2	141	2	1.799	1.980	3.779
65	Pagliara	2.108	2.103	25	31	25	—	92	—	956	1.074	2.030
66	Patti	11.663	11.606	187	113	399	14	410	3	5.527	6.153	11.680
67	Pettineo	2.067	2.056	39	21	21	—	89	5	996	1.005	2.001
68	Piràino	5.401	5.385	80	46	99	—	194	—	2.555	2.769	5.324
69	Raccùja	3.066	3.073	64	26	80	7	93	—	1.483	1.622	3.105
70	Reitano	1.462	1.439	21	19	30	—	97	—	657	717	1.374
71	Roccafiorita	448	444	18	6	22	1	37	2	217	223	440
72	Roccalumera	4.664	4.650	66	45	111	6	141	—	2.187	2.460	4.647
73	Roccalvaldina	1.590	1.589	26	24	39	—	57	—	739	834	1.573
74	Roccella Valdènone	1.761	1.752	23	25	19	2	53	—	845	873	1.718
75	Rodi Milici	3.053	3.042	42	28	34	2	113	—	1.389	1.590	2.979
76	Rometta	4.838	4.820	84	48	153	7	210	11	2.376	2.419	4.795
77	San Filippo del Mela	4.745	4.774	82	59	212	15	159	15	2.325	2.525	4.850
78	San Fratello	12.113	12.118	234	118	176	2	623	7	5.736	6.046	11.782
79	San Marco d'Alunzio	5.130	5.110	82	37	107	—	136	2	2.565	2.559	5.124
80	San Pier Niceto	3.847	3.859	66	36	137	24	170	—	1.798	2.082	3.880
81	San Piero Patti	5.524	5.490	111	85	91	6	255	1	2.508	2.849	5.357
82	San Salvatore di Fitàlia	3.257	3.227	60	30	46	—	160	—	1.506	1.637	3.143
83	Santa Domènica Vittòria	1.594	1.593	30	18	46	1	78	—	783	791	1.574
84	Sant'Agata di Militello	11.395	11.445	259	107	330	5	540	—	5.498	5.894	11.392
85	Sant'Alèssio Siculo	1.343	1.348	22	12	67	—	90	—	652	683	1.335
86	Santa Lucia del Mela	6.337	6.342	102	83	96	2	192	55	2.989	3.223	6.212
87	Santa Marina Salina	919	919	18	8	20	—	37	12	435	465	900
88	Sant'Àngelo di Brolo	6.396	6.401	89	64	76	2	246	—	2.978	3.280	6.258
89	Santa Teresa di Riva	6.625	6.638	133	87	250	18	282	—	3.234	3.436	6.670
90	San Teodoro	2.395	2.397	54	25	12	—	83	—	1.201	1.154	2.355
91	Santo Stèfano di Camastra	6.370	6.316	99	66	140	7	311	74	2.983	3.128	6.111
92	Saponara	4.636	4.628	95	42	134	1	189	—	2.218	2.409	4.627
93	Savoca	2.002	1.999	30	18	66	10	81	—	949	1.057	2.006
94	Scaletta Zanglea	2.870	2.860	51	24	63	2	106	5	1.367	1.474	2.841
95	Sinagra	3.733	3.746	70	40	44	2	93	—	1.801	1.928	3.729
96	Spadafora	4.792	4.821	121	45	241	6	198	31	2.333	2.582	4.915
97	Taormina	7.722	7.748	171	76	243	38	175	3	3.810	4.136	7.946
98	Torregrotta	3.127	3.126	69	26	170	7	114	—	1.590	1.642	3.232
99	Tortorici	11.112	11.089	284	108	109	2	469	5	5.385	5.517	10.902
100	Tripi	2.318	2.297	33	33	33	2	91	11	1.054	1.176	2.230
101	Tusa	5.308	5.287	95	53	116	—	188	1	2.538	2.718	5.256
102	Ucria	3.216	3.213	59	40	46	—	151	7	1.465	1.655	3.120
103	Valdina	1.332	1.333	20	14	69	3	83	—	644	684	1.328
104	Venètico	2.367	2.380	43	12	161	—	83	—	1.166	1.323	2.489
105	Villafranca Tirrena	4.859	4.872	88	42	394	10	182	6	2.497	2.637	5.134
	PROVINCIA	685.260	685.243	13.340	6.470	14.092	627	22.395	727	330.309	353.401	683.710

AGRIGENTO

N. d'ordine	COMUNI	POPOLAZIONE RESIDENTE CENSITA al 15 ott. 1961	POPOLAZIONE RESIDENTE al 31 dic. 1961	ISCRIZIONI E CANCELLAZIONI ANAGRAFICHE NELL'ANNO 1962						POPOLAZIONE RESIDENTE al 31 dicembre 1962		
				Per movimento naturale		Per trasferimento di residenza				M	F	MF
				Nati vivi	Morti	Iscritti		Cancellati				
						da altro Comune	dal l'estero	per altro Comune	per l'estero			
1	AGRIGENTO	47.919	48.019	1.087	349	1.565	36	2.048	3	23.718	24.589	48.307
2	Alessàndria della Rocca	5.820	5.835	132	60	76	9	153	—	2.959	2.880	5.839
3	Aragona	12.689	12.722	314	146	362	9	263	—	6.412	6.586	12.998
4	Bivona	5.287	5.280	98	58	89	9	264	—	2.511	2.643	5.154
5	Bùrgio	4.763	4.766	75	66	97	8	232	4	2.340	2.304	4.644
6	Calamònci	1.789	1.797	29	17	63	5	68	1	924	884	1.808
7	Catabellotta	6.894	6.883	103	68	78	13	140	1	3.405	3.463	6.868
8	Camastra	2.707	2.678	51	36	122	—	215	—	1.298	1.302	2.600
9	Cammarata	8.377	8.354	194	66	136	2	416	—	4.140	4.064	8.204
10	Campobello di Licata	11.928	11.937	255	124	195	9	492	2	5.838	5.940	11.778
11	Canicattì	30.352	30.370	521	312	591	18	742	3	15.111	15.332	30.443
12	Castelèrmini	12.464	12.467	234	109	160	98	364	4	6.256	6.226	12.482
13	Castrofilippo	4.730	4.739	77	36	47	6	77	—	2.340	2.416	4.756
14	Cattòlica Eraclea	8.877	8.865	208	78	193	67	337	105	4.414	4.399	8.813
15	Cianciana	7.740	7.735	166	64	104	6	179	6	3.854	3.908	7.762
16	Comitini	1.642	1.621	33	11	50	—	82	—	779	832	1.611
17	Favara	27.909	27.976	705	251	357	14	627	4	14.324	13.846	28.170
18	Grotte	8.958	8.949	149	74	138	14	200	12	4.409	4.555	8.964
19	Jòppolo Giancàxio	1.947	1.943	30	19	24	8	92	5	894	995	1.889
20	Lampedusa e Linosa	4.811	4.820	128	28	30	1	192	—	2.403	2.356	4.759
21	Licata	38.655	38.772	1.020	368	469	38	1.589	38	19.616	18.688	38.304
22	Lucca Sicula	3.262	3.273	68	36	41	3	94	—	1.607	1.648	3.255
23	Menfì	12.492	12.484	221	133	216	1	320	—	6.162	6.307	12.469
24	Montallegro	3.548	3.536	96	31	108	8	165	5	1.828	1.719	3.547
25	Montevago	3.008	3.006	58	23	86	3	101	—	1.558	1.471	3.029
26	Naro	14.392	14.407	210	180	168	3	412	2	6.916	7.278	14.194
27	Palma di Montechiaro	20.517	20.569	475	192	186	9	442	5	10.480	10.120	20.600
28	Porto Empèdocle	16.649	16.687	448	152	574	24	932	4	8.513	8.132	16.645
29	Racalmuto	11.293	11.297	244	134	265	36	687	20	5.385	5.616	11.001
30	Raffadali	12.643	12.658	273	111	144	10	255	3	6.236	6.480	12.716
31	Ravanusa	14.997	15.028	284	161	192	16	508	—	7.455	7.396	14.851
32	Realmonte	4.217	4.213	89	38	95	16	107	—	2.147	2.121	4.268
33	Ribera	18.547	18.575	418	137	440	59	540	52	9.465	9.298	18.763
34	Sambuca di Sicilia	7.679	7.675	122	89	62	—	169	—	3.755	3.846	7.601
35	San Biàgio Platani	5.072	5.084	106	50	63	14	68	—	2.579	2.570	5.149
36	San Giovanni Gemini	7.752	7.725	192	54	158	6	426	—	3.799	3.802	7.601
37	Santa Elisabetta	3.691	3.694	105	28	37	—	55	—	1.893	1.860	3.753
38	Santa Margherita di Bèlice	7.811	7.799	111	70	126	17	332	—	3.770	3.881	7.651
39	Sant'Àngelo Muxaro	2.575	2.588	48	20	57	7	58	—	1.332	1.290	2.622
40	Santo Stèfano Quisquina	6.485	6.495	162	70	111	—	161	1	3.276	3.260	6.536
41	Sciacca	31.365	31.402	860	250	604	9	718	—	16.145	15.762	31.907
42	Siculiana	6.444	6.442	97	66	112	22	212	33	3.164	3.198	6.362
43	Villafranca Sicula	2.248	2.260	32	10	26	—	67	—	1.102	1.139	2.241
	PROVINCIA	472.945	473.425	10.328	4.375	8.817	633	15.601	313	236.512	236.402	472.914

CALTANISSETTA-ENNA

N. d'ordine	COMUNI	POPOLAZIONE RESIDENTE CENSITA al 15 ott. 1961	POPOLAZIONE RESIDENTE al 31 dic. 1961	ISCRIZIONI E CANCELLAZIONI ANAGRAFICHE NELL'ANNO 1962						POPOLAZIONE RESIDENTE al 31 dicembre 1962		
				Per movimento naturale		Per trasferimento di residenza				M	F	MF
				Nati vivi	Morti	Iscritti		Cancellati				
						da altro Comune	dal l'estero	per altro Comune	per l'estero			

PROVINCIA DI CALTANISSETTA

1	Acquaviva Platani	2.721	2.715	46	26	50	3	75	—	1.374	1.339	2.713
2	Bompensiere	1.267	1.263	43	18	22	—	60	—	614	636	1.250
3	Butera	9.498	9.482	220	108	181	3	504	—	4.659	4.615	9.274
4	CALTANISSETTA	63.027	63.156	1.510	589	1.722	69	3.051	92	30.625	32.100	62.725
5	Campofranco	5.113	5.127	106	45	175	1	287	1	2.516	2.560	5.076
6	Dèlia	6.673	6.701	165	52	140	28	215	4	3.328	3.435	6.763
7	Gela	54.774	55.006	1.933	439	1.884	58	1.621	8	29.465	27.348	56.813
8	Marianòpoli	4.623	4.613	131	44	77	—	230	3	2.251	2.293	4.544
9	Mazzerino	17.789	17.797	455	207	346	8	1.220	2	8.384	8.793	17.177
10	Milena	4.870	4.846	110	37	115	—	347	1	2.338	2.348	4.686
11	Montedoro	3.291	3.283	62	27	47	27	158	159	1.456	1.619	3.075
12	Mussomeli	14.627	14.542	300	162	181	4	619	1	7.042	7.203	14.245
13	Niscemi	24.860	24.950	635	243	422	15	1.065	21	12.505	12.188	24.693
14	Resuttano	4.892	4.876	96	28	94	—	214	—	2.456	2.368	4.824
15	Riesi	18.167	18.136	488	174	370	10	1.242	—	8.758	8.830	17.588
16	San Cataldo	22.544	22.637	581	222	674	28	1.157	6	10.947	11.588	22.535
17	Santa Caterina Villarmo- sa	10.297	10.245	212	90	209	9	621	16	4.923	5.025	9.948
18	Serradifalco	8.660	8.678	174	70	194	24	284	7	4.271	4.438	8.709
19	Sommolino	10.176	10.219	225	122	188	23	297	65	5.122	5.049	10.171
20	Sutera	4.447	4.452	78	46	61	—	114	—	2.192	2.239	4.431
21	Vallelunga Pratameno	6.460	6.457	129	51	115	—	327	—	3.089	3.234	6.323
22	Villalba	3.737	3.728	77	34	47	—	195	—	1.781	1.842	3.623
	PROVINCIA	302.513	302.909	7.776	2.834	7.314	310	13.903	386	150.096	151.090	301.186

PROVINCIA DI ENNA

1	Àgira	14.079	14.100	336	170	174	1	613	1	6.840	6.987	13.827
2	Aidone	8.905	8.925	228	75	172	100	470	5	4.436	4.439	8.875
3	Assoro	5.663	5.664	98	58	46	—	222	—	2.844	2.684	5.528
4	Barrafranca	14.775	14.752	357	169	159	—	332	—	7.430	7.337	14.767
5	Calascibetta	6.956	6.942	125	68	279	26	220	—	3.514	3.570	7.084
6	Catenanuova	4.406	4.398	138	33	123	9	149	—	2.287	2.199	4.486
7	Centùripe	10.008	9.991	186	101	116	14	398	1	4.828	4.979	9.807
8	Cerami	4.371	4.368	114	46	66	8	179	—	2.193	2.138	4.331
9	ENNA	28.323	28.445	591	265	723	21	1.007	25	14.024	14.459	28.483
10	Gagliano Castelferrato	4.846	4.843	86	39	133	1	189	9	2.489	2.337	4.826
11	Leonforte	17.927	17.900	473	183	307	5	754	—	8.800	8.948	17.748
12	Nicosia	18.191	18.060	460	174	236	10	1.400	—	8.801	8.391	17.192
13	Nissoria	3.115	3.115	95	25	55	5	126	9	1.556	1.554	3.110
14	Piazza Armerina	24.887	24.895	609	269	681	21	1.470	4	12.110	12.353	24.463
15	Pietraperzia	13.226	13.236	279	139	177	—	559	—	6.499	6.495	12.994
16	Regalbuto	11.239	11.199	234	88	149	3	723	17	5.432	5.325	10.757
17	Sperlinga	1.432	1.405	21	8	19	—	88	—	684	665	1.349

ENNA-CATANIA

N. d'ordine	COMUNI	POPOLAZIONE RESIDENTE CENSITA al 15 ott. 1961	POPOLAZIONE RESIDENTE al 31 dic. 1961	ISCRIZIONI E CANCELLAZIONI ANAGRAFICHE NELL'ANNO 1962						POPOLAZIONE RESIDENTE al 31 dicembre 1962		
				Per movimento naturale		Per trasferimento di residenza				M	F	MF
				Nati vivi	Morti	Iscritti		Cancellati				
						da altro Comune	dal-l'e-stero	per altro Co-mune	per l'e-stero			
18	Troina	13.066	13.059	280	111	158	4	476	—	6.458	6.456	12.914
19	Valguarnera Caropepe . . .	13.829	13.832	315	126	230	14	732	—	6.809	6.724	13.533
20	Villarosa	9.882	9.870	203	104	255	14	414	4	4.905	4.915	9.820
	PROVINCIA . . .	229.126	228.999	5.228	2.251	4.258	256	10.521	75	112.939	112.955	225.894

PROVINCIA DI CATANIA

1	Aci Bonaccorsi	1.910	1.914	36	19	65	—	92	—	926	978	1.904
2	Aci Castello	9.293	9.304	182	99	327	1	351	—	4.619	4.745	9.364
3	Aci Catena	8.771	8.791	242	56	324	—	270	—	4.507	4.524	9.031
4	Acireale	43.752	43.826	1.015	440	870	7	1.037	2	21.838	22.401	44.239
5	Aci Sant'Antonio	4.953	4.964	117	51	224	1	198	—	2.528	2.529	5.057
6	Adrano	31.532	31.624	812	331	461	12	484	—	16.105	15.989	32.094
7	Belpasso	11.871	11.876	218	107	186	1	399	—	5.763	6.012	11.775
8	Biancavilla	20.010	20.039	492	199	242	4	411	—	9.984	10.183	20.167
9	Bronte	21.619	21.582	525	210	386	1	729	9	10.725	10.821	21.546
10	Calatabiano	6.133	6.154	139	75	144	15	239	9	2.991	3.138	6.129
11	Caltagirone	44.212	44.075	939	504	821	56	2.276	106	21.265	21.740	43.005
12	Camporotondo Etneo	888	898	21	10	27	—	41	—	445	450	895
13	Castel di Iudica	6.327	6.339	159	55	104	—	171	—	3.293	3.083	6.376
14	Castiglione di Sicilia	7.525	7.532	115	80	256	9	370	15	3.618	3.829	7.447
15	CATANIA	363.928	366.866	9.232	3.158	10.151	368	10.851	114	180.119	192.375	372.494
16	Fiumefreddo di Sicilia	6.335	6.349	139	56	349	9	260	43	3.211	3.276	6.487
17	Giarre	20.259	20.329	439	227	662	31	435	25	10.160	10.614	20.774
18	Grammichele	14.486	14.472	268	181	300	7	367	22	7.209	7.268	14.477
19	Gravina di Catania	2.972	3.001	89	37	221	—	168	—	1.497	1.609	3.106
20	Licodia Eubea	5.133	5.109	70	70	130	16	207	3	2.474	2.571	5.045
21	Linguaglossa	6.158	6.153	104	63	105	20	155	3	3.100	3.061	6.161
22	Maletto	4.530	4.530	144	53	58	1	71	2	2.301	2.306	4.607
23	Màscali	8.998	9.004	210	115	289	2	373	4	4.466	4.547	9.013
24	Mascalucia	3.580	3.574	73	41	156	—	149	—	1.746	1.867	3.613
25	Militello in Val di Catania	11.272	11.248	223	134	240	18	474	33	5.566	5.522	11.088
26	Milo	1.659	1.663	26	13	27	—	59	—	837	807	1.644
27	Mineo	8.783	8.799	156	86	107	2	354	—	4.381	4.243	8.624
28	Mirabella Imbaccari	8.693	8.723	245	99	225	8	247	6	4.459	4.390	8.849
29	Misterbianco	15.554	15.576	327	157	334	—	496	—	7.804	7.780	15.584
30	Motta Sant'Anastasia	5.909	5.932	136	75	153	—	193	—	2.982	2.971	5.953
31	Nicolosi	3.701	3.712	66	43	81	1	87	—	1.842	1.888	3.730
32	Palagonia	13.898	13.943	397	133	235	6	282	—	7.293	6.873	14.166
33	Paternò	42.935	43.145	1.115	391	550	13	630	—	22.156	21.646	43.802
34	Pedara	3.658	3.649	57	40	56	—	52	—	1.790	1.880	3.670
35	Piedimonte Etneo	5.011	5.018	100	64	159	9	138	19	2.449	2.616	5.065
36	Raddusa	5.138	5.118	129	41	176	—	309	—	2.591	2.482	5.073
37	Ramacca	10.450	10.484	273	90	198	19	644	15	5.294	4.931	10.225
38	Randazzo	12.701	12.711	268	138	192	15	477	9	6.239	6.323	12.562
39	Riposto	12.348	12.334	258	136	422	16	553	31	6.143	6.167	12.310
40	San Cono	3.306	3.316	84	30	74	12	102	1	1.686	1.667	3.353

CATANIA-RAGUSA-SIRACUSA

N. d'ordine	COMUNI	POPOLAZIONE RESIDENTE CENSITA al 15 ott. 1961	POPOLAZIONE RESIDENTE al 31 dic. 1961	ISCRIZIONI E CANCELLAZIONI ANAGRAFICHE NELL'ANNO 1962						POPOLAZIONE RESIDENTE al 31 dicembre 1962		
				Per movimento naturale		Per trasferimento di residenza				M	F	MF
				Nati vivi	Morti	Iscritti		Cancellati				
						da altro Comune	dal-l'e-stero	per altro Co-mune	per l'e-stero			
41	San Giovanni la Punta .	4.884	4.963	117	44	332	—	169	—	2.594	2.605	5.199
42	San Gregòrio di Catània	2.883	2.904	67	26	125	3	137	—	1.489	1.447	2.936
43	San Michele di Ganzaria	4.702	4.692	130	54	143	7	161	11	2.361	2.385	4.746
44	San Pietro Clarenza . . .	1.469	1.481	30	24	49	4	70	—	736	734	1.470
45	Sant'Àgata li Battiati . . .	1.031	1.017	17	11	92	—	84	—	507	524	1.031
46	Sant'Àlfo	2.124	2.119	37	31	55	—	89	—	1.002	1.089	2.091
47	Santa Maria di Licodia .	6.484	6.473	147	74	157	—	184	—	3.223	3.296	6.519
48	Santa Venerina	6.316	6.305	129	63	173	—	196	3	3.237	3.108	6.345
49	Scordia	14.443	14.492	410	137	281	10	456	1	7.461	7.138	14.599
50	Trecastagni	3.957	3.964	73	41	118	2	190	13	1.892	2.021	3.913
51	Tremestieri Etneo	2.550	2.545	46	19	139	—	137	—	1.272	1.302	2.574
52	Valverde	1.920	1.927	46	26	128	—	76	—	984	1.015	1.999
53	Viagrande	3.926	3.938	104	40	157	8	152	6	1.969	2.040	4.009
54	Vizzini	10.806	10.822	178	139	228	28	283	88	5.310	5.436	10.746
55	Zafferana Etnea	5.856	5.863	127	74	193	5	169	—	3.004	2.941	5.945
	PROVINCIA	893.542	897.181	21.298	8.710	22.457	747	27.754	593	445.443	459.183	904.626

PROVINCIA DI RAGUSA

1	Acate	5.862	5.869	138	50	94	5	208	18	2.916	2.914	5.830
2	Chiaromonte Gulfi	10.014	9.990	167	112	156	1	454	1	4.747	5.000	9.747
3	Còmiso	25.904	25.952	474	260	306	50	503	2	12.977	13.040	26.017
4	Giarratana	4.036	4.028	56	36	56	9	168	—	1.945	2.000	3.945
5	Ispica	13.206	13.198	294	147	194	11	555	—	6.465	6.530	12.995
6	Mòdica	44.050	44.108	873	409	815	85	1.370	10	21.463	22.629	44.092
7	Monterosso Almo	4.765	4.741	78	50	70	4	201	—	2.291	2.351	4.642
8	Pozzallo	12.253	12.270	273	103	226	20	388	11	6.070	6.217	12.287
9	RAGUSA	57.311	57.244	1.046	538	1.589	161	1.617	11	27.913	29.961	57.874
10	Santa Croce Camerina . . .	6.794	6.791	127	60	183	4	259	2	3.390	3.394	6.784
11	Scicli	23.539	23.589	466	218	378	30	664	—	11.657	11.924	23.581
12	Vittòria	45.035	45.054	1.078	461	779	65	1.515	11	22.479	22.510	44.989
	PROVINCIA	252.769	252.834	5.070	2.444	4.846	445	7.902	66	124.313	128.470	252.783

PROVINCIA DI SIRACUSA

1	Augusta	27.950	27.975	622	190	1.266	104	1.295	173	14.435	13.874	28.309
2	Àvola	27.453	27.515	740	303	655	49	891	33	13.743	13.989	27.732
3	Buccheri	3.894	3.895	59	47	105	19	84	—	1.919	2.028	3.947
4	Buscemi	1.948	1.945	28	24	35	5	64	—	923	1.002	1.925
5	Canicattini Bagni	8.572	8.582	184	134	172	20	208	53	4.154	4.409	8.563
6	Carlentini	12.671	12.684	244	111	214	—	372	9	6.409	6.241	12.650
7	Càssaro	1.583	1.572	29	16	32	—	51	—	769	797	1.566
8	Ferla	3.894	3.886	72	53	50	6	145	—	1.861	1.955	3.816
9	Floridia	16.248	16.269	405	165	471	57	441	43	8.297	8.256	16.553
10	Francofonte	15.861	15.895	339	176	341	8	410	29	8.085	7.883	15.968

SIRACUSA-SASSARI

N. d'ordine	COMUNI	POPOLAZIONE RESIDENTE CENSITA al 15 ott. 1961	POPOLAZIONE RESIDENTE al 31 dic. 1961	ISCRIZIONI E CANCELLAZIONI ANAGRAFICHE NELL'ANNO 1962						POPOLAZIONE RESIDENTE al 31 dicembre 1962		
				Per movimento naturale		Per trasferimento di residenza				M	F	MF
				Nati vivi	Morti	Iscritti		Cancellati				
						da altro Comune	dal-l'e-sterò	per altro Co-mune	per l'e-sterò			
11	Lentini	32.389	32.385	638	289	526	40	822	—	16.472	16.006	32.478
12	Melilli	9.187	9.222	230	74	654	18	442	—	4.933	4.675	9.608
13	Noto	27.109	27.057	516	239	698	23	961	1	13.514	13.579	27.093
14	Pachino	23.798	23.853	519	235	497	100	847	98	11.995	11.794	23.789
15	Palazzolo Acreide	11.024	11.012	175	136	292	21	287	—	5.420	5.657	11.077
16	Rosolini	17.096	17.149	490	169	387	9	499	—	8.742	8.625	17.367
17	SIRACUSA	89.407	89.622	2.246	738	3.244	165	2.947	—	45.845	45.747	91.592
18	Solarino	5.870	5.894	133	58	128	11	176	1	2.997	2.934	5.931
19	Sortino	9.823	9.802	203	104	161	6	269	8	4.952	4.839	9.791
	PROVINCIA	345.777	346.214	7.872	3.261	9.928	661	11.211	448	175.465	174.290	349.755

PROVINCIA DI SASSARI

1	Àggius	4.869	4.895	96	43	155	2	342	—	2.360	2.403	4.763
2	Alà dei Sardi	2.561	2.552	63	19	43	—	108	—	1.342	1.189	2.531
3	Alghero	26.688	26.666	655	188	1.202	29	1.027	1	13.605	13.731	27.336
4	Anela	1.485	1.488	35	11	20	—	46	—	764	722	1.486
5	Àrdara	1.036	1.029	31	5	35	—	52	—	554	484	1.038
6	Arzachena	4.618	4.626	100	37	323	—	141	—	2.537	2.334	4.871
7	Bànnari	1.198	1.205	31	11	6	—	36	—	591	604	1.195
8	Benetutti	3.016	2.996	48	29	33	—	106	—	1.460	1.482	2.942
9	Berchidda	3.576	3.562	66	19	7	—	163	—	1.677	1.776	3.453
10	Bessude	704	707	6	6	2	—	22	—	323	364	687
11	Bonnànarò	1.821	1.814	27	16	25	—	66	—	874	910	1.784
12	Bono	4.906	4.921	103	51	84	—	151	—	2.468	2.438	4.906
13	Bonorva	6.669	6.642	135	88	162	—	358	—	3.312	3.181	6.493
14	Bortigiàdas	1.719	1.718	22	15	32	—	106	—	851	800	1.651
15	Borutta	563	564	7	10	9	—	28	—	276	266	542
16	Bottidda	1.161	1.159	16	11	14	—	45	—	551	582	1.133
17	Buddusò	6.865	6.885	167	57	98	4	244	—	3.513	3.340	6.853
18	Bultei	2.363	2.369	38	26	33	—	102	—	1.153	1.159	2.312
19	Bulzi	903	905	25	5	19	—	47	—	463	434	897
20	Bùrgos	1.724	1.698	35	22	113	—	100	—	865	859	1.724
21	Calangianus	6.503	6.515	122	46	135	5	255	—	3.290	3.186	6.476
22	Cargeghe	746	741	7	5	15	—	69	—	364	325	689
23	Castelsardo	4.280	4.267	98	31	85	—	126	—	2.198	2.095	4.293
24	Cherèmule	752	744	9	6	4	—	1	—	366	384	750
25	Chiaramonti	2.729	2.720	53	25	65	1	126	—	1.365	1.323	2.688
26	Codròngianos	1.184	1.189	20	14	40	—	61	—	599	575	1.174
27	Cossoine	1.593	1.600	28	16	15	—	24	—	849	754	1.603
28	Esporlatu	689	685	14	3	11	—	16	—	354	337	691
29	Florinas	1.996	1.997	22	26	58	2	61	—	1.036	956	1.992
30	Giave	1.397	1.407	14	17	30	—	48	—	676	710	1.386
31	Illorai	1.972	1.984	41	21	28	3	56	—	1.002	977	1.979
32	Ittireddu	1.011	1.013	24	9	17	—	93	—	507	445	952
33	Ittiri	8.617	8.622	180	96	106	—	195	—	4.339	4.278	8.617

N. d'ordine	COMUNI	POPOLAZIONE RESIDENTE CENSITA al 15 ott. 1961	POPOLAZIONE RESIDENTE al 31 dic. 1961	ISCRIZIONI E CANCELLAZIONI ANAGRAFICHE NELL'ANNO 1962						POPOLAZIONE RESIDENTE al 31 dicembre 1962		
				Per movimento naturale		Per trasferimento di residenza				M	F	MF
				Nati vivi	Morti	Iscritti		Cancellati				
						da altro Comune	dal-l'e-sterò	per altro Co-mune	per l'e-sterò			
34	Laerru	1.521	1.515	33	11	69	—	139	—	754	713	1.467
35	La Maddalena	11.169	11.118	187	103	452	—	642	—	5.659	5.353	11.012
36	Luogosanto	2.612	2.615	40	22	74	—	178	—	1.279	1.250	2.529
37	Lùras	3.062	3.058	55	25	42	2	154	—	1.504	1.474	2.978
38	Mara	1.346	1.353	23	8	28	—	33	1	708	654	1.362
39	Màrtis	1.220	1.221	24	7	17	—	110	4	589	552	1.141
40	Monteleone Rocca Dòria	317	313	6	1	7	—	29	—	156	140	296
41	Monti	2.475	2.470	48	20	106	—	170	—	1.256	1.178	2.434
42	Mòres	3.095	3.092	51	18	51	111	217	—	1.529	1.541	3.070
43	Mùros	591	591	10	5	24	—	44	—	285	291	576
44	Nughedu di San Nicolò .	2.001	2.000	36	24	29	—	79	—	957	1.005	1.962
45	Nule	2.109	2.121	27	23	31	—	91	3	999	1.063	2.062
46	Nulvi	4.044	4.050	105	36	46	—	133	—	2.035	1.997	4.032
47	Òlbia	18.788	18.904	488	132	1.087	9	811	—	9.855	9.690	19.545
48	Olmedo	1.534	1.545	43	11	93	—	51	—	831	788	1.619
49	Òschiri	4.494	4.479	72	35	97	4	180	—	2.228	2.209	4.437
50	Òsilo	5.675	5.652	104	65	84	—	234	—	2.802	2.739	5.541
51	Ossi	4.632	4.628	113	33	98	—	173	—	2.369	2.264	4.633
52	Ozieri	11.884	11.652	202	117	409	3	794	10	5.684	5.661	11.345
53	Pàdria	1.837	1.834	23	16	12	—	91	—	864	898	1.762
54	Palau	1.750	1.742	28	15	100	8	112	—	870	881	1.751
55	Pattada	5.156	5.145	90	55	100	1	216	—	2.587	2.478	5.065
56	Pèrfugas	3.371	3.365	80	15	91	—	138	—	1.804	1.579	3.383
57	Ploaghe	4.952	4.959	106	50	59	—	176	—	2.514	2.384	4.898
58	Porto Tòrres	11.199	11.258	320	74	698	—	471	—	6.176	5.555	11.731
59	Pozzomaggiore	4.495	4.491	80	50	74	—	88	—	2.201	2.306	4.507
60	Putifigari	735	728	17	6	21	—	45	—	384	331	715
61	Romana	997	986	12	6	42	—	76	—	495	463	958
62	San Francesco d'Aglientu	1.471	1.460	25	19	62	—	124	1	729	674	1.403
63	Santa Teresa Gallura . . .	2.840	2.843	35	29	138	—	111	—	1.421	1.455	2.876
64	SÀSSARI	90.037	90.246	2.255	730	3.094	25	3.015	—	44.524	47.351	91.875
65	Sèdini	2.250	2.251	44	17	64	—	158	—	1.124	1.060	2.184
66	Semèstene	671	671	6	12	7	—	37	—	315	320	635
67	Sènnori	5.578	5.601	132	57	90	—	139	—	2.760	2.867	5.627
68	Siligo	1.606	1.605	12	19	24	2	65	17	718	824	1.542
69	Sorso	9.625	9.635	236	84	169	—	194	—	4.885	4.877	9.762
70	Tèmpio Pausània	14.139	14.193	250	127	693	22	569	—	7218	7.244	14.462
71	Thiesi	3.498	3.493	60	46	47	4	57	—	1.689	1.812	3.501
72	Tissi	1.370	1.364	27	13	41	—	46	—	655	718	1.373
73	Torralba	1.395	1.395	25	8	26	—	57	—	712	669	1.381
74	Trinità d'Agultu e Vignola	1.934	1.933	34	13	67	—	75	—	1.014	932	1.946
75	Tula	2.008	1.995	40	15	27	—	78	—	1.030	939	1.969
76	Uri	2.405	2.412	68	18	69	—	54	3	1.268	1.206	2.474
77	Ùsini	2.964	2.966	67	19	68	—	73	—	1.487	1.522	3.009
78	Valledoria	4.583	4.577	107	10	153	—	133	—	2.362	2.332	4.694
79	Villanova Monteleone . . .	3.842	3.800	98	44	63	—	265	—	1.911	1.741	3.652
	PROVINCIA	381.191	381.210	8.282	3.247	11.967	237	15.346	40	191.680	191.383	383.063

NUORO

N. d'ordine	COMUNI	POPOLAZIONE RESIDENTE CENSITA al 15 ott. 1961	POPOLAZIONE RESIDENTE al 31 dic. 1961	ISCRIZIONI E CANCELLAZIONI ANAGRAFICHE NELL'ANNO 1962						POPOLAZIONE RESIDENTE al 31 dicembre 1962		
				Per movimento naturale		Per trasferimento di residenza				M	F	MF
				Nati vivi	Morti	Iscritti		Cancellati				
						da altro Comune	dall'estero	per altro Comune	per l'estero			
1	Aritzo	2.469	2.449	63	17	66	—	121	—	1.234	1.206	2.440
2	Arzana	3.443	3.464	63	25	63	—	96	—	1.722	1.747	3.469
3	Atzara	1.715	1.716	43	19	30	—	53	—	894	823	1.717
4	Aùstis	1.482	1.484	45	9	22	—	48	—	741	753	1.494
5	Bari Sardo	3.282	3.279	86	20	53	7	55	—	1.617	1.733	3.350
6	Baunei	4.033	4.047	86	30	32	—	56	2	2.033	2.044	4.077
7	Belvi	932	928	20	11	16	—	24	—	466	463	929
8	Birori	479	479	5	5	29	—	29	—	242	237	479
9	Bitti	5.774	5.773	98	47	134	—	227	—	2.828	2.903	5.731
10	Bolòtana	4.274	4.277	53	33	41	—	111	5	2.141	2.081	4.222
11	Bòrore	2.699	2.694	50	34	87	—	81	—	1.393	1.323	2.716
12	Bortigali	2.491	2.487	23	20	57	5	121	—	1.224	1.207	2.431
13	Bosa	8.169	8.216	196	88	163	—	134	—	4.071	4.282	8.353
14	Budoni	2.421	2.427	51	13	20	—	31	—	1.255	1.199	2.454
15	Cùgliari	4.435	4.404	74	46	77	—	199	—	2.154	2.156	4.310
16	Dèsulo	4.739	4.744	118	37	63	—	118	—	2.325	2.445	4.770
17	Dorgali	7.189	7.213	148	60	81	8	105	10	3.640	3.635	7.275
18	Dualchi	919	916	10	7	10	—	25	—	475	429	904
19	Elini	523	524	11	5	29	—	23	—	261	275	536
20	Escalaplano	3.642	3.655	107	36	30	—	117	—	1.851	1.788	3.639
21	Escolca	983	982	21	5	9	—	30	—	498	479	977
22	Esterzili	1.641	1.644	38	15	23	—	53	—	862	775	1.637
23	Flùssio	695	701	8	4	22	—	25	—	356	346	702
24	Fonni	5.451	5.461	121	53	108	—	152	—	2.721	2.764	5.485
25	Gadoni	1.628	1.626	35	13	21	—	73	2	790	804	1.594
26	Gàiro	2.869	2.882	60	22	47	—	123	—	1.402	1.442	2.844
27	Galtelli	2.096	2.076	65	15	54	—	94	—	1.076	1.010	2.086
28	Gavoi	4.166	4.148	105	30	64	—	185	—	2.023	2.079	4.102
29	Genoni	1.529	1.529	40	19	15	—	35	—	811	719	1.530
30	Gèrgei	2.208	2.197	48	23	65	—	52	—	1.193	1.042	2.235
31	Girasole	368	366	6	3	11	—	9	—	171	200	371
32	Ilbono	2.494	2.497	61	23	16	—	49	—	1.199	1.303	2.502
33	Irgoli	2.006	2.006	46	15	43	—	45	—	1.083	952	2.035
34	Isili	3.440	3.490	74	33	167	—	252	—	1.732	1.714	3.446
35	Jerzu	3.960	3.952	79	36	77	8	136	—	1.929	2.015	3.944
36	Làconi	3.079	3.084	73	32	114	—	135	—	1.639	1.465	3.104
37	Lanusei	5.449	5.458	137	44	145	—	227	—	2.690	2.779	5.469
38	Lei	750	748	11	4	37	—	28	—	404	360	764
39	Loceri	1.786	1.779	42	11	25	—	58	—	883	894	1.777
40	Lòculi	696	693	19	4	6	—	23	—	342	349	691
41	Lodè	3.562	3.571	78	21	22	—	46	—	1.911	1.693	3.604
42	Lotzorai	1.352	1.345	39	6	34	—	67	—	677	668	1.345
43	Lula	2.397	2.399	49	19	62	—	86	—	1.198	1.207	2.405
44	Macomer	8.125	8.200	200	63	328	—	287	—	4.157	4.221	8.378
45	Magomàdas	819	812	5	9	16	—	30	—	371	423	794

PROVINCIA DI NUORO

N. d'ordine	COMUNI	POPOLAZIONE RESIDENTE CENSITA al 15 ott. 1961	POPOLAZIONE RESIDENTE al 31 dic. 1961	ISCRIZIONI E CANCELLAZIONI ANAGRAFICHE NELL'ANNO 1962								POPOLAZIONE RESIDENTE al 31 dicembre 1962		
				Per movimento naturale		Per trasferimento di residenza				M	F	MF		
				Nati vivi	Morti	Iscritti		Cancellati						
						da altro Comune	dal l'estero	per altro Comune	per l'estero					
46	Mamoiada	3.233	3.245	59	32	26	—	102	—	1.641	1.555	3.196		
47	Meana Sardo	2.651	2.646	59	18	57	—	135	—	1.328	1.281	2.609		
48	Mòdolo	369	370	2	3	1	—	9	—	163	198	361		
49	Montresta	1.389	1.373	23	10	29	—	57	—	712	646	1.358		
50	Noragùgume	658	658	7	2	8	—	50	—	341	280	621		
51	NUORO	23.033	23.130	619	154	861	—	660	—	11.771	12.025	23.796		
52	Nuràgus	1.395	1.398	33	16	17	—	33	—	741	658	1.399		
53	Nurallao	1.779	1.780	54	19	25	—	94	—	908	838	1.746		
54	Nurri	3.946	3.943	88	37	91	—	220	—	2.050	1.815	3.865		
55	Oliena	7.008	7.015	156	49	67	—	160	—	3.518	3.511	7.029		
56	Ollolai	2.283	2.290	62	23	23	—	37	—	1.178	1.137	2.315		
57	Olzai	1.884	1.885	40	14	44	—	62	—	959	934	1.893		
58	Ònani	1.459	1.475	19	5	72	—	91	—	1.007	463	1.470		
59	Onifai	1.015	1.020	19	7	2	—	42	—	540	452	992		
60	Oniferi	1.126	1.135	24	11	25	—	52	—	574	547	1.121		
61	Orani	3.667	3.671	64	23	77	3	108	1	1.884	1.799	3.683		
62	Orgòsolo	4.638	4.655	125	36	36	—	87	—	2.365	2.328	4.693		
63	Orosei	4.214	4.178	121	19	98	—	178	—	2.152	2.048	4.200		
64	Orotelli	3.279	3.273	68	29	60	—	120	—	1.623	1.629	3.252		
65	Orroli	3.606	3.607	86	28	39	—	125	—	1.856	1.723	3.579		
66	Ortueri	2.312	2.313	58	21	22	2	39	—	1.231	1.104	2.335		
67	Orune	5.591	5.602	156	40	83	—	168	—	2.923	2.710	5.633		
68	Osidda	514	497	11	3	18	—	26	—	253	244	497		
69	Òsini	1.767	1.763	31	10	13	—	39	—	842	916	1.758		
70	Ottana	1.894	1.900	45	11	30	—	44	—	953	967	1.920		
71	Ovodda	2.110	2.117	43	25	35	—	80	—	1.062	1.028	2.090		
72	Perdasdefogu	2.260	2.272	71	20	215	—	51	—	1.261	1.226	2.487		
73	Posada	1.265	1.270	30	13	35	—	35	—	696	591	1.287		
74	Sàdali	1.408	1.412	46	10	34	—	56	—	712	714	1.426		
75	Sàgama	455	455	3	4	4	—	6	—	240	212	452		
76	San Teodoro	1.707	1.713	29	18	33	—	87	—	881	789	1.670		
77	Sarule	2.475	2.478	46	25	23	—	33	—	1.172	1.317	2.489		
78	Scano di Montiferro	2.603	2.600	20	29	23	4	49	—	1.270	1.299	2.569		
79	Sennariolo	356	355	5	6	9	—	14	—	175	174	349		
80	Serri	978	987	15	5	22	—	36	—	536	447	983		
81	Seui	3.166	3.169	74	37	53	—	111	—	1.529	1.619	3.148		
82	Seulo	1.772	1.777	48	14	16	—	52	—	896	879	1.775		
83	Silànus	3.027	3.012	48	31	43	—	77	—	1.516	1.479	2.995		
84	Sindia	2.877	2.881	50	23	43	1	91	1	1.407	1.453	2.860		
85	Siniscola	6.559	6.623	197	49	248	—	326	—	3.412	3.281	6.693		
86	Sòrgono	2.346	2.349	46	22	58	—	79	1	1.199	1.152	2.351		
87	Suni	1.700	1.697	34	20	39	—	62	—	840	848	1.688		
88	Tàlana	1.347	1.345	32	11	21	—	18	—	682	687	1.369		
89	Tertenia	3.657	3.681	79	17	57	—	90	—	1.863	1.847	3.710		
90	Teti	1.057	1.057	35	10	21	—	61	—	546	496	1.042		
91	Tiana	938	941	20	9	10	—	38	—	478	446	924		
92	Tinnura	373	367	3	5	14	—	15	—	172	192	364		
93	Tonara	3.446	3.448	89	37	77	—	196	—	1.701	1.680	3.381		

NUORO-CAGLIARI

N. d'ordine	COMUNI	POPOLAZIONE RESIDENTE CENSITA al 15 ott. 1961	POPOLAZIONE RESIDENTE al 31 dic. 1961	ISCRIZIONI E CANCELLAZIONI ANAGRAFICHE NELL'ANNO 1962						POPOLAZIONE RESIDENTE al 31 dicembre 1962		
				Per movimento naturale		Per trasferimento di residenza				M	F	MF
				Nati vivi	Morti	Iscritti		Cancellati				
						da altro Comune	dal l'estero	per altro Comune	per l'estero			
94	Torpè	2.935	2.938	59	22	58	—	73	—	1.530	1.430	2.960
95	Tortoli	4.588	4.607	140	37	242	—	272	—	2.319	2.361	4.680
96	Tresnuràghes	2.053	2.066	26	31	17	1	56	—	992	1.031	2.023
97	Triei	1.210	1.210	27	8	23	—	49	—	613	590	1.203
98	Ulàssai	2.435	2.435	42	24	64	—	96	—	1.151	1.270	2.421
99	Uzulei	1.717	1.720	41	13	24	—	38	—	905	829	1.734
100	Ussàssai	1.261	1.256	29	12	14	—	40	—	609	638	1.247
101	Villagrande Strisàlli	3.976	3.968	98	30	66	—	145	—	1.992	1.965	3.957
102	Villanova Tulo	1.780	1.780	47	11	49	—	134	—	910	821	1.731
	PROVINCIA	283.206	283.630	6.411	2.332	6.148	39	9.378	22	143.465	141.031	284.496
PROVINCIA DI CAGLIARI												
1	Abbasanta	2.323	2.307	36	21	161	—	150	—	1.160	1.173	2.333
2	Aidomaggiore	910	896	12	9	29	—	58	—	430	440	870
3	Ales	2.555	2.539	39	26	43	—	90	—	1.314	1.191	2.505
4	Àllai	783	773	13	7	51	—	35	—	415	380	795
5	Arborea	3.488	3.357	64	26	325	—	515	—	1.712	1.493	3.205
6	Àrbus	10.152	10.102	233	94	209	2	766	1	4.728	4.957	9.685
7	Ardauli	2.008	2.005	24	21	19	—	35	—	1.039	953	1.992
8	Armungia	1.132	1.132	10	12	34	—	33	—	596	535	1.131
9	Assèmini	9.439	9.486	247	69	295	—	375	—	4.906	4.678	9.584
10	Assolo	743	740	15	8	9	—	20	—	406	330	736
11	Asuni	764	756	22	4	5	—	22	—	393	364	757
12	Ballao	1.679	1.693	35	17	26	—	64	—	824	849	1.673
13	Baradili	188	187	2	1	4	—	9	—	87	96	183
14	Baràtili San Pietro	1.133	1.136	24	11	9	—	5	—	586	567	1.153
15	Baressa	1.209	1.214	28	8	68	—	32	—	660	610	1.270
16	Barrali	805	806	19	5	28	—	31	—	444	373	817
17	Barùmini	1.729	1.738	34	10	23	—	40	—	900	845	1.745
18	Bauladu	801	801	9	5	22	—	65	—	393	369	762
19	Bidoni	400	397	8	2	10	—	29	—	203	181	384
20	Bonàrcado	1.843	1.830	34	15	42	—	41	—	1.001	849	1.850
21	Boroneddu	241	242	1	1	1	—	4	—	136	103	239
22	Buggerru	1.767	1.758	43	9	36	4	132	—	840	860	1.700
23	Burcei	2.574	2.577	67	18	38	—	62	—	1.370	1.232	2.602
24	Busachi	2.717	2.717	58	24	21	—	55	—	1.335	1.382	2.717
25	Càbras	7.162	7.163	166	59	57	—	180	—	3.695	3.452	7.147
26	CAGLIARI	183.784	184.656	4.425	1.253	5.548	95	4.628	11	90.933	97.899	188.832
27	Calasetta	2.677	2.684	41	29	50	—	152	—	1.277	1.317	2.594
28	Capoterra	6.355	6.399	208	42	82	—	170	—	3.315	3.162	6.477
29	Carbònia	35.327	35.500	775	173	1.259	12	2.310	1	17.633	17.429	35.062
30	Carloforte	7.275	7.268	108	85	116	4	155	—	3.547	3.709	7.256
31	Collinas	1.213	1.216	17	8	30	—	20	—	653	582	1.235
32	Decimomannu	4.534	4.555	115	40	326	—	397	1	2.397	2.161	4.558
33	Decimoputzu	3.014	3.030	71	16	69	—	126	—	1.531	1.497	3.028
34	Dolianova	6.485	6.507	130	63	197	1	239	—	3.299	3.234	6.533

CAGLIARI

N. d'ordine	COMUNI	POPOLAZIONE RESIDENTE CENSITA al 15 ott. 1961	POPOLAZIONE RESIDENTE al 31 dic. 1961	ISCRIZIONI E CANCELLAZIONI ANAGRAFICHE NELL'ANNO 1962								POPOLAZIONE RESIDENTE al 31 dicembre 1962		
				Per movimento naturale		Per trasferimento di residenza						M	F	MF
				Nati vivi	Morti	Iscritti		Cancellati		da altro Comune	dal l'esterio			
35	Dòmus de Maria	1.360	1.367	42	12	64	—	44	—	736	681	1.417		
36	Domusnòvas	5.773	5.762	178	48	150	1	202	—	2.992	2.849	5.841		
37	Donori	1.924	1.923	70	14	32	—	64	—	1.031	916	1.947		
38	Figu-Gonnosnò	1.099	1.095	26	13	15	—	33	—	580	510	1.090		
39	Fluminimaggiore	4.067	4.055	100	31	162	—	257	—	2.014	2.015	4.029		
40	Fordongianus	1.623	1.633	39	11	42	—	75	—	857	771	1.628		
41	Furtei	1.846	1.847	53	10	66	—	59	—	997	900	1.897		
42	Genuri	706	699	22	8	1	—	13	—	371	330	701		
43	Gèsico	1.223	1.229	47	11	11	—	21	—	658	597	1.255		
44	Gèsturi	1.801	1.770	41	18	45	—	58	—	923	857	1.780		
45	Ghilarza	4.076	4.069	99	46	149	—	181	—	1.940	2.150	4.090		
46	Giba	6.928	6.948	176	41	162	—	321	—	3.597	3.327	6.924		
47	Goni	718	717	21	3	25	—	33	—	368	359	727		
48	Gonnesa	5.366	5.290	121	36	241	2	413	5	2.649	2.551	5.200		
49	Gonnoscodina	703	699	13	9	9	—	17	—	381	314	695		
50	Gonnosfanàdiga	7.211	7.225	168	79	99	—	304	—	3.552	3.557	7.109		
51	Gonnostramatza	1.107	1.115	22	11	14	—	69	—	581	490	1.071		
52	Guamaggiore	1.172	1.172	48	6	18	—	34	—	615	583	1.198		
53	Guasila	3.458	3.465	90	19	43	—	160	—	1.738	1.681	3.419		
54	Gùspini	12.318	12.302	305	99	411	—	591	1	6.282	6.045	12.327		
55	Iglèsias	28.004	28.030	740	228	914	18	1.362	—	14.039	14.073	28.112		
56	Las Plàssas	632	625	12	6	7	—	54	—	301	283	584		
57	Lunamatrona	2.017	2.004	53	26	47	—	82	—	1.008	988	1.996		
58	Màndas	3.003	3.006	64	43	67	—	89	—	1.548	1.457	3.005		
59	Maracalagonis	3.677	3.690	93	37	35	—	56	—	1.897	1.828	3.725		
60	Marrùbiu	3.959	3.958	97	23	136	—	250	4	2.103	1.811	3.914		
61	Masùllas (*)													
	<i>fino al 30-6-62</i>	2.145	2.144	28	7	9	—	7	—	1.109	1.058	2.167		
	<i>dall'1-7-62</i>	—	1.885	24	9	12	—	41	—	962	909	1.871		
62	Milis	1.646	1.664	33	24	44	—	49	—	798	870	1.668		
63	Mogorella	702	701	10	5	5	—	39	—	342	330	672		
64	Mògoro	4.747	4.764	108	44	191	5	166	—	2.523	2.335	4.858		
65	Monastir	3.029	3.032	63	23	37	—	109	—	1.543	1.457	3.000		
66	Morgongiori	1.449	1.453	38	11	32	—	60	—	776	676	1.452		
67	Muravera	4.871	4.891	112	27	183	7	457	77	2.299	2.333	4.632		
68	Musei	1.326	1.342	43	11	68	—	103	—	699	640	1.339		
69	Narbolia	1.608	1.611	40	12	40	—	43	1	823	812	1.635		
70	Narcao	3.531	3.523	94	22	109	—	228	—	1.808	1.668	3.476		
71	Neoneli	1.216	1.218	22	11	28	—	34	—	608	615	1.223		
72	Norbello	1.102	1.103	22	5	37	—	55	—	565	537	1.102		
73	Nughedu Santa Vittòria	902	901	18	9	23	—	12	—	464	457	921		
74	Nurachi	1.384	1.387	30	12	48	—	45	—	715	693	1.408		
75	Nuràminis	3.045	3.057	59	17	32	—	108	—	1.533	1.490	3.023		
76	Nureci	711	697	18	10	2	—	13	—	341	353	694		
77	Nuxis	1.797	1.820	37	15	61	—	115	6	941	841	1.782		
78	Ollasta	514	513	7	3	4	—	19	—	257	245	502		
79	Ollastra Simàxis	1.330	1.336	23	9	13	—	47	—	651	665	1.316		

(*) Cfr. avvertenze a pag. V.

CAGLIARI

N. d'ordine	COMUNI	POPOLAZIONE RESIDENTE CENSITA al 15 ott. 1961	POPOLAZIONE RESIDENTE al 31 dic. 1961	ISCRIZIONI E CANCELLAZIONI ANAGRAFICHE NELL'ANNO 1962						POPOLAZIONE RESIDENTE al 31 dicembre 1962		
				Per movimento naturale		Per trasferimento di residenza				M	F	MF
				Nati vivi	Morti	Iscritti		Cancellati				
						da altro Comune	dall'estero	per altro Comune	per l'estero			
80	Oristano	21.738	21.797	498	197	1.105	8	801	—	10.718	11.692	22.410
81	Ortacesus	1.057	1.069	23	5	7	—	42	—	566	486	1.052
82	Pabillònis	2.793	2.806	79	27	27	—	106	—	1.429	1.350	2.779
83	Palmas Arborea	907	909	22	3	24	—	54	—	473	425	898
84	Pau	627	625	16	5	6	—	38	—	323	281	604
85	Pauli Arbarei	797	790	21	8	11	—	22	—	448	344	792
86	Paulilätino	3.014	2.994	55	31	55	—	96	—	1.534	1.443	2.977
87	Perdaxius	1.677	1.666	30	11	50	—	78	—	868	789	1.657
88	Pimentel	1.165	1.169	32	10	12	—	33	—	618	552	1.170
89	Portoscuso	3.615	3.623	88	17	189	—	143	—	1.928	1.812	3.740
90	Pula	3.642	3.653	80	10	51	27	159	—	1.816	1.826	3.642
91	Quartu Sant'Elena	22.916	23.005	628	184	660	1	661	2	11.700	11.747	23.447
92	Riola Sardo	2.031	2.046	54	21	34	—	77	—	1.070	966	2.036
93	Ruinäs	1.431	1.433	26	14	14	—	33	—	712	714	1.426
94	Samassi	4.534	4.546	95	32	141	—	86	—	2.372	2.292	4.664
95	Samatzai	1.754	1.747	34	14	25	—	71	—	884	837	1.721
96	Samugheo	4.045	4.050	82	24	13	—	62	—	2.082	1.977	4.059
97	San Basilio	1.488	1.493	41	11	3	—	25	—	756	745	1.501
98	San Gavino Monreale	8.344	8.350	189	61	294	—	408	—	4.306	4.058	8.364
99	San Giovanni Suergiu	5.353	5.349	159	33	207	—	347	—	2.739	2.596	5.335
100	Sanluri	7.595	7.575	160	49	219	3	325	—	3.848	3.735	7.583
101	San Nicolò d'Arcidano	2.316	2.317	67	17	67	—	111	—	1.253	1.070	2.323
102	San Nicolò Gerrei	1.395	1.401	15	9	17	—	72	—	711	641	1.352
103	San Sperate	4.247	4.263	101	30	60	3	85	—	2.220	2.092	4.312
104	Santadi	5.672	5.620	136	32	100	—	343	—	2.792	2.689	5.481
105	Santa Giusta	2.605	2.620	52	15	41	—	112	—	1.324	1.262	2.586
106	Sant'Andrea Frius	1.769	1.770	43	15	25	—	102	—	896	825	1.721
107	Sant'Antioco	10.993	11.008	240	74	184	2	411	—	5.518	5.431	10.949
108	Sant'Antonio Ruinas	813	809	16	10	7	—	19	—	424	379	803
109	Santu Lussurgiu	3.813	3.801	47	44	50	—	76	—	1.856	1.922	3.778
110	San Vero Milis	2.505	2.508	48	17	41	—	49	—	1.239	1.292	2.531
111	San Vito	5.291	5.277	90	37	107	2	231	—	2.554	2.654	5.208
112	Sàrdara	4.137	4.148	92	43	45	13	142	—	2.076	2.037	4.113
113	Sarroch	2.710	2.694	50	25	77	—	142	—	1.358	1.296	2.654
114	Sèdilo	3.008	2.985	46	33	41	—	131	—	1.495	1.413	2.908
115	Segariu	1.441	1.444	37	7	25	—	45	—	768	686	1.454
116	Selàrgius	8.768	8.818	210	61	220	—	259	—	4.447	4.481	8.928
117	Sèlegas	1.827	1.826	46	16	31	—	89	—	906	892	1.798
118	Sèneghe	2.506	2.494	48	17	20	—	42	—	1.288	1.215	2.503
119	Sènis	1.020	1.019	27	7	17	1	13	—	554	490	1.044
120	Senorbi	3.972	3.980	97	36	95	—	155	—	2.026	1.955	3.981
121	Serdiana	1.714	1.723	35	18	56	—	105	—	837	854	1.691
122	Serramanna	7.701	7.696	200	68	162	—	184	—	3.993	3.813	7.806
123	Serrenti	4.559	4.565	98	44	58	—	166	—	2.319	2.192	4.511
124	Sestu	6.739	6.777	196	56	94	—	165	—	3.471	3.375	6.846
125	Sèttimo San Pietro	3.285	3.295	70	21	34	—	50	—	1.678	1.650	3.328
126	Setzu	278	270	2	2	13	—	22	—	137	124	261
127	Siamaggiore	871	858	22	6	28	—	55	—	447	400	847

CAGLIARI

N. d'ordine	COMUNI	POPOLAZIONE RESIDENTE CENSITA al 15 ott. 1961	POPOLAZIONE RESIDENTE al 31 dic. 1961	ISCRIZIONI E CANCELLAZIONI ANAGRAFICHE NELL'ANNO 1962								POPOLAZIONE RESIDENTE al 31 dicembre 1962		
				Per movimento naturale		Per trasferimento di residenza				M	F	MF		
				Nati vivi	Morti	Iscritti		Cancellati						
						da altro Comune	dal l'estero	per altro Comune	per l'estero					
128	Siamanna-Siapiccia	1.469	1.468	41	10	38	—	78	—	771	688	1.459		
129	Siddi	1.121	1.120	38	9	13	—	45	—	598	519	1.117		
130	Siliqua	4.187	4.187	94	34	138	—	313	—	2.058	2.014	4.072		
131	Silius	1.328	1.327	34	18	11	—	13	—	708	633	1.341		
132	Simala	698	699	10	3	9	—	15	—	379	321	700		
133	Simaxis	2.062	2.072	55	11	45	—	127	—	1.069	965	2.034		
134	Sini	959	959	19	11	20	—	26	—	528	433	961		
135	Sinnai	7.725	7.750	214	70	173	2	196	—	3.994	3.879	7.873		
136	Siris (*) dall'1-7-62	—	282	5	—	4	—	—	—	145	146	291		
137	Siurgus Donigala	2.860	2.872	65	13	38	—	127	—	1.488	1.347	2.835		
138	Solarussa	2.594	2.604	42	21	49	—	108	—	1.303	1.263	2.566		
139	Solèminis	858	853	21	5	25	—	30	—	443	421	864		
140	Sorradile	1.007	1.004	16	11	11	—	32	5	476	507	983		
141	Suelli	1.228	1.224	32	6	36	—	53	—	650	583	1.233		
142	Tadasuni	389	389	4	4	15	—	15	—	206	183	389		
143	Terralba	8.394	8.405	197	81	213	4	440	1	4.295	4.002	8.297		
144	Teulada	5.742	5.759	161	47	235	—	336	—	2.922	2.850	5.772		
145	Tramatza	1.002	1.000	22	13	10	7	19	—	527	480	1.007		
146	Tratalias	1.378	1.382	15	17	29	—	90	—	711	608	1.319		
147	Tuili	1.591	1.583	25	15	16	—	68	—	784	757	1.541		
148	Turri	734	732	4	5	33	—	17	—	387	360	747		
149	Ula Tirso	1.268	1.265	39	10	34	—	73	—	637	618	1.255		
150	Uras	3.387	3.412	93	31	123	—	130	—	1.792	1.675	3.467		
151	Usèllus	1.389	1.400	35	19	93	—	54	—	739	716	1.455		
152	Ussana	2.428	2.438	73	24	50	—	42	—	1.306	1.189	2.495		
153	Ussaramanna	963	964	17	8	30	—	39	—	492	472	964		
154	Uta	4.421	4.426	159	31	157	—	195	—	2.341	2.175	4.516		
155	Vallermosa	2.025	2.035	30	14	35	—	56	—	995	1.035	2.030		
156	Villacidro	11.266	11.292	293	83	133	1	278	—	5.834	5.524	11.358		
157	Villamar	3.369	3.373	92	21	59	—	120	—	1.796	1.587	3.383		
158	Villamassàrgia	3.276	3.281	77	25	60	—	196	—	1.623	1.574	3.197		
159	Villanovaforru	931	934	15	7	16	—	25	—	504	429	933		
160	Villanovafranca	2.117	2.123	42	20	24	—	40	—	1.169	960	2.129		
161	Villanova Truschedu	458	455	6	5	3	—	7	—	224	228	452		
162	Villaputzu	4.997	4.992	117	30	72	—	166	—	2.492	2.493	4.985		
163	Villasalto	2.402	2.397	39	20	26	—	114	—	1.206	1.122	2.328		
164	Villa San Pietro	664	663	8	3	32	—	33	—	350	317	667		
165	Villasimius	1.993	1.995	57	15	90	—	198	—	929	1.000	1.929		
166	Villasor	5.508	5.517	140	43	126	—	205	—	2.809	2.726	5.535		
167	Villaspeciosa	1.263	1.263	43	7	26	—	50	—	652	623	1.275		
168	Villaurbana	2.083	2.075	56	15	79	—	53	—	1.102	1.040	2.142		
169	Villa Verde	712	711	16	9	8	—	16	—	371	339	710		
170	Zeddiani	1.117	1.111	19	8	37	2	52	—	575	534	1.109		
171	Zerfaliu	1.089	1.081	28	15	26	—	24	—	564	532	1.096		
	PROVINCIA	754.965	756.292	17.853	5.759	20.547	227	28.994	116	381.285	378.765	760.050		

(*) Cfr. avvertenze a pag. V.

[The body of the page contains extremely faint and illegible text, likely bleed-through from the reverse side of the document. The text is too light to transcribe accurately.]

APPENDICE ALLA PARTE PRIMA

THE END OF THE WORLD

ELENCO ALFABETICO DEI COMUNI E RELATIVA PROVINCIA DI APPARTENENZA (*)

A

Abano Terme - PD	Aggiu - SS	Alberona - FG	Alserio - CO
Abbadia Cerreto - MI	Agira - EN	Albese con Cassano - CO	Altamura - BA
Abbadia Lariana - CO	Agliana - PT	Albetteone - VI	Altare - SV
Abbadia San Salvatore - SI	Agliano - AT	Albi - CZ	Altavilla Irpina - AV
Abbasanta - CA	Agliè - TO	Albiano - TN	Altavilla Milicia - PA
Abbateggio - PE	Agna - PD	Albiano d'Ivrea - TO	Altavilla Monferrato - AL
Abbiategrasso - MI	Agnadello - CR	Albiate - MI	Altavilla Silentina - SA
Abetone - PT	Agnana Calabra - RC	Albidona - CS	Altavilla Vicentina - VI
Abriola - PZ	Agnone - CB	Albignasego - PD	Altidona - AP
Acate - RG	Agnosine - BS	Albinea - RE	Altilla - CS
Accadia - FG	Agordo - BL	Albino - BG	Altino - CH
Acciglio - CN	Agosta - ROMA	Albiolo - CO	Altissimo - VI
Accettura - MT	Agra - VA	Albisola Marina - SV	Altivole - TV
Acciano - AQ	Agrate Brianza - MI	Albisola Superiore - SV	Alto - CN
Accumoli - RI	Agrate Conturbia - NO	Albizzate - VA	Altofonte - PA
Acerenza - PZ	Agrirento - AG	Albonese - PV	Altomonte - CS
Acerno - SA	Agropoli - SA	Albosaggia - SO	Altopascio - LU
Acerra - NA	Agugliano - AN	Albugnano - AT	Alviano - TR
Aci Bonaccorsi - CT	Agugliaro - VI	Albuzzano - PV	Alvignano - CE
Aci Castello - CT	Aicurzio - MI	Alcamo - TP	Alvito - FR
Aci Catena - CT	Aidomaggio - CA	Alcara li Fusi - ME	Alzano Lombardo - BG
Aci Reale - CT	Aidone - EN	Aldeno - TN	Alzano Scivia - AL
Aci Sant'Antonio - CT	Aielli - AQ	Aldino - BZ	Alzate Brianza - CO
Acquacanina - MC	Aiello Calabro - CS	Ales - CA	Amalfi - SA
Acquafondata - FR	Aiello del Friuli - UD	Alessandria - AL	Amandola - AP
Acquaformosa - CS	Aiello del Sabato - AV	Alessandria del Carretto - CS	Amantea - CS
Acquafredda - BS	Aieta - CS	Alessandria della Rocca - AG	Amaro - UD
Acqualagna - PS	Ailano - CE	Alessano - LE	Amaroni - CZ
Acquanegra Cremonese - CR	Ailloche - VC	Alezio - LE	Amaseno - FR
Acquanegra sul Chiese - MN	Airasca - TO	Alfano - SA	Amato - CZ
Acquapendente - VT	Airola - BN	Alfedena - AQ	Amatrice - RI
Acquappesa - CS	Airole - IM	Alfanello - BS	Ambivere - BG
Acquarica del Capo - LE	Airuno - CO	Alfano Natta - AL	Ambler - TN
Acquaro - CZ	Aisone - CN	Alfonsine - RA	Ameglia - SP
Acquasanta Terme - AP	Ala - TN	Alghero - SS	Amelia - TR
Acquasparta - TR	Alà dei Sardi - SS	Algua di Costa Serina - BG	Amendolara - CS
Acquaviva Collecroce - CB	Ala di Stura - TO	Alia - PA	Ameno - NO
Acquaviva delle Fonti - BA	Alagna - PV	Aliano - MT	Amorosi - BN
Acquaviva d'Isernia - CB	Alagna Valsesia - VC	Alice Bel Colle - AL	Ampezzo - UD
Acquaviva Picena - AP	Alanno - PE	Alice Castello - VC	Anacapri - NA
Acquaviva Platani - CL	Alano di Piave - BL	Alice Superiore - TO	Anagni - FR
Acqui Terme - AL	Alassio - SV	Alife - CE	Ancarano - TE
Acri - CS	Alatri - FR	Alimena - PA	Ancona - AN
Acuto - FR	Alba - CN	Aliminusa - PA	Andali - CZ
Adelfa - BA	Alba Adriatica - TE	Ali Superiore - ME	Andalo - TN
Adrano - CT	Albairate - MI	Ali Terme - ME	Andalo Valtellino - SO
Adrara San Martino - BG	Albanella - SA	Allal - CA	Andezeno - TO
Adrara San Rocco - BG	Albano di Lucania - PZ	Allain - AO	Andora - SV
Adria - RO	Albano Laziale - ROMA	Alleghe - BL	Andorno Micca - VC
Adro - BS	Albano Sant'Alessandro - BG	Allerona - TR	Andrano - LE
Affi - VR	Albano Verellese - VC	Alliste - LE	Andrate - TO
Affile - ROMA	Albaredo Arnaboldi - PV	Allumiere - ROMA	Andreis - UD
Afragola - NA	Albaredo d'Adige - VR	Alluvioni Cambiò - AL	Andretta - AV
Africo - RC	Albaredo per San Marco - SO	Almè - BG	Andria - BA
Agazzano - PC	Albareto - PR	Almenno San Bartolomeo - BG	Andriano - BZ
Agerola - NA	Albareto della Torre - CN	Almenno San Salvatore - BG	Anela - SS
	Albavilla - CO	Almese - TO	Anfo - BS
	Albenga - SV	Alonte - VI	Angera - VA
	Albera Ligure - AL	Alpette - TO	Anghiari - AR
	Alberobello - BA	Alpignano - TO	Angiari - VR
		Alseno - PC	

(*) Per l'indicazione della provincia sono state adottate le sigle automobilistiche riportate a pag. 217.

Angolo - *BS*
 Anghi - *SA*
 Angrogna - *TO*
 Anguillara Sabazia - *ROMA*
 Anguillara Veneta - *PD*
 Annico - *CR*
 Annone di Brianza - *CO*
 Annone Veneto - *VE*
 Anola - *RC*
 Antegnate - *BG*
 Anterivo - *BZ*
 Antey Sain's André - *AO*
 Anticoli Corrado - *ROMA*
 Antignano - *AT*
 Antillo - *ME*
 Antonimina - *RC*
 Antrodoto - *RI*
 Antrona Schieranco - *NO*
 Anversa degli Abruzzi - *AQ*
 Anzano del Parco - *CO*
 Anzano di Puglia - *FG*
 Anzi - *PZ*
 Anzio - *ROMA*
 Anzola dell'Emilia - *BO*
 Anzola d'Ossola - *NO*
 Aosta - *AO*
 Apecchio - *PS*
 Apice - *BN*
 Apiro - *MC*
 Apollosa - *BN*
 Appiano - *BZ*
 Appiano Gentile - *CO*
 Appignano - *MC*
 Appignano del Tronto - *AP*
 Aprica - *SO*
 Apricale - *IM*
 Apricena - *FG*
 Aprigliano - *CS*
 Aprilia - *LT*
 Aquara - *SA*
 Aquila di Arroschia - *IM*
 Aquileia - *UD*
 Aquilonia - *AV*
 Aquino - *FR*
 Aradeo - *LE*
 Aragona - *AG*
 Aramengo - *AT*
 Arba - *UD*
 Arborea - *CA*
 Arborio - *VC*
 Arbus - *CA*
 Arcade - *TV*
 Arce - *FR*
 Arcene - *BG*
 Arcevia - *AN*
 Archi - *CH*
 Arcidosso - *GR*
 Arcinazzo Romano - *ROMA*
 Arcisate - *VA*
 Arco - *TN*
 Arcola - *SP*
 Arcole - *VR*
 Arconate - *MI*
 Arcore - *MI*
 Arcuignano - *VI*
 Ardara - *SS*
 Ardauoli - *CA*
 Ardenno - *SO*
 Ardesio - *BG*
 Ardore - *RC*
 Arena - *CZ*
 Arena Po - *PV*
 Arenzano - *GE*

Arese - *MI*
 Arezzo - *AR*
 Argegnò - *CO*
 Argelato - *BO*
 Argenta - *FE*
 Argentera - *CN*
 Arguello - *CN*
 Argusto - *CZ*
 Ari - *CH*
 Ariano Irpino - *AV*
 Ariano nel Polesine - *RO*
 Ariccia - *ROMA*
 Arielli - *CH*
 Arienzo - *CE*
 Arignano - *TO*
 Arizzo - *NU*
 Arizzano - *NO*
 Arlena di Castro - *VT*
 Arluno - *MI*
 Armeno - *NO*
 Armento - *PZ*
 Armo - *IM*
 Armungia - *CA*
 Arnara - *FR*
 Arnasco - *SV*
 Arnaz - *AO*
 Arnesano - *LE*
 Arola - *NO*
 Arona - *NO*
 Arosio - *CO*
 Arpaia - *BN*
 Arpaise - *BN*
 Arpino - *FR*
 Arquà Petrarca - *PD*
 Arquà Polesine - *RO*
 Arquata del Tronto - *AP*
 Arquata Scrivia - *AL*
 Arre - *PD*
 Arrone - *TR*
 Arsago Seprio - *VA*
 Arsiè - *BL*
 Arsiero - *VI*
 Arsita - *TE*
 Arsoli - *ROMA*
 Arta - *UD*
 Artagna - *UD*
 Artena - *ROMA*
 Artogne - *BS*
 Arvier - *AO*
 Arzachena - *SS*
 Arzago d'Adda - *BG*
 Arzana - *NU*
 Arzano - *NA*
 Arzene - *UD*
 Arzergrande - *PD*
 Arzignano - *VI*
 Ascea - *SA*
 Asciano - *SI*
 Ascoli Piceno - *AP*
 Ascoli Satriano - *FG*
 Ascrea - *RI*
 Asiago - *VI*
 Asigliano Veneto - *VI*
 Asigliano Vercellese - *VC*
 Asola - *MN*
 Asolo - *TV*
 Assago - *MI*
 Assemini - *CA*
 Assisi - *PG*
 Asso - *CO*
 Assolo - *CA*
 Assoro - *EN*
 Asti - *AT*

Asuni - *CA*
 Ateleta - *AQ*
 Atella - *PZ*
 Atena Lucana - *SA*
 Atessa - *CH*
 Atina - *FR*
 Atrani - *SA*
 Atri - *TE*
 Atripalda - *AV*
 Attigliano - *TR*
 Attimis - *UD*
 Atzara - *NU*
 Auditore - *PS*
 Augusta - *SR*
 Auletta - *SA*
 Aulla - *MS*
 Aurano - *NO*
 Aurigo - *IM*
 Auronzo di Cadore - *BL*
 Ausonia - *FR*
 Austis - *NU*
 Avegno - *GE*
 Avelegno - *BZ*
 Avella - *AV*
 Avellino - *AV*
 Averara - *BG*
 Aversa - *CE*
 Avetrana - *TA*
 Avezzano - *AQ*
 Aviano - *UD*
 Aviatice - *BG*
 Avigliana - *TO*
 Avigliano - *PZ*
 Avio - *TN*
 Avise - *AO*
 Avola - *SR*
 Avolasca - *AL*
 Ayas - *AO*
 Aymavilles - *AO*
 Azeglio - *TO*
 Azzanello - *CR*
 Azzano d'Asti - *AT*
 Azzano Decimo - *UD*
 Azzano Mella - *BS*
 Azzano San Paolo - *BG*
 Azzate - *VA*
 Azzio - *VA*
 Azzone - *BG*

B

Baceno - *NO*
 Bacoli - *NA*
 Badalucco - *IM*
 Badia - *BZ*
 Badia Calavena - *VR*
 Badia Pavese - *PV*
 Badia Polesine - *RO*
 Badia Tedalda - *AR*
 Badolato - *CZ*
 Bagaladi - *RC*
 Bagheria - *PA*
 Bagnacavallo - *RA*
 Bagnara Calabria - *RC*
 Bagnara di Romagna - *RA*
 Bagnaria - *PV*
 Bagnaria Arsa - *UD*
 Bagnasco - *CN*
 Bagnatica - *BG*
 Bagni di Lucca - *LU*
 Bagno a Ripoli - *FI*
 Bagno di Romagna - *FO*
 Bagnoli del Trigno - *CB*
 Bagnoli di Sopra - *PD*
 Bagnoli Irpino - *AV*
 Bagnolo Cremasco - *CR*
 Bagnolo del Salento - *LE*
 Bagnolo di Po - *RO*
 Bagnolo in Piano - *RE*
 Bagnolo Mella - *BS*
 Bagnolo Piemonte - *CN*
 Bagnolo San Vito - *MN*
 Bagnone - *MS*
 Bagnoregio - *VT*
 Bagolino - *BS*
 Baia e Latina - *CE*
 Baiano - *AV*
 Baiardo - *IM*
 Bairo - *TO*
 Baiso - *RE*
 Balangero - *TO*
 Baldichieri d'Asti - *AT*
 Baldissero Canavese - *TO*
 Baldissero d'Alba - *CN*
 Baldissero Torinese - *TO*
 Balestrate - *PA*
 Balestrino - *SV*
 Ballabio - *CO*
 Ballao - *CA*
 Balme - *TO*
 Balmuccia - *VC*
 Balocco - *VC*
 Balsorano - *AQ*
 Balvano - *PZ*
 Balzola - *AL*
 Banari - *SS*
 Banchette - *TO*
 Banco - *TN*
 Bannio Anzino - *NO*
 Banzi - *PZ*
 Baone - *PD*
 Baradili - *CA*
 Baragiano - *PZ*
 Baranello - *CB*
 Barano d'Ischia - *NA*
 Barasso - *VA*
 Baratili San Pietro - *CA*
 Barbania - *TO*
 Barbara - *AN*
 Barbarano Romano - *VT*
 Barbarano Vicentino - *VI*
 Barbaresco - *CN*
 Barbariga - *BS*
 Barbata - *BG*
 Barberino di Mugello - *FI*
 Barberino Val d'Elsa - *FI*
 Barbianello - *PV*
 Barbiano - *BZ*
 Barbona - *PD*
 Barcollona Pozzo di Gotto - *ME*
 Barchi - *PS*
 Barcis - *UD*
 Bard - *AO*
 Bardello - *VA*
 Bardi - *PR*
 Bardinetto - *SV*
 Bardolino - *VR*
 Bardonecchia - *TO*
 Bareggio - *MI*
 Barengo - *NO*
 Baressa - *CA*
 Barete - *AQ*
 Barga - *LU*

- Bargagli - *GE*
 Barge - *CN*
 Barghe - *BS*
 Bari - *BA*
 Bariano - *BG*
 Baricella - *BO*
 Barile - *PZ*
 Bari Sardo - *NU*
 Barisciano - *AQ*
 Barlassina - *MI*
 Barletta - *BA*
 Barni - *CO*
 Barolo - *CN*
 Barone Canavese - *TO*
 Baronissi - *SA*
 Barrafranca - *EN*
 Barrali - *CA*
 Barrea - *AQ*
 Barumini - *CA*
 Barzago - *CO*
 Barzana - *BG*
 Barzanò - *CO*
 Barzio - *CO*
 Basaluzzo - *AL*
 Bascapè - *PV*
 Baschi - *TR*
 Basciano - *TE*
 Baselga di Pinè - *TN*
 Baselga di Vezzano - *TN*
 Baselice - *BN*
 Basiano - *MI*
 Basicò - *ME*
 Basiglio - *MI*
 Basiliano - *UD*
 Bassano Bresciano - *BS*
 Bassano del Grappa - *VI*
 Bassano di Sutri - *VT*
 Bassano in Teverina - *VT*
 Bassiano - *LT*
 Bassignana - *AL*
 Bastia Mondovì - *CN*
 Bastia Umbra - *PG*
 Bastida de' Dossi - *PV*
 Bastida Pancarana - *PV*
 Bastiglia - *MO*
 Battaglia Terme - *PD*
 Battifollo - *CN*
 Battipaglia - *SA*
 Battuda - *PV*
 Baucina - *PA*
 Bauladu - *CA*
 Baunei - *NU*
 Baveno - *NO*
 Bazzano - *BO*
 Bedero Valcuvia - *VA*
 Bedizzole - *BS*
 Bedollo - *TN*
 Bedonia - *PR*
 Bedulita - *BG*
 Bee - *NO*
 Beinasco - *TO*
 Beinette - *CN*
 Belcastro - *CZ*
 Belfiore - *VR*
 Belforte all'Isauro - *PS*
 Belforte del Chienti - *MC*
 Belforte Monferrato - *AL*
 Belgioioso - *PV*
 Belgirate - *NO*
 Bella - *PZ*
 Bellagio - *CO*
 Bellano - *CO*
 Bellante - *TE*
 Bellaria-Igea Marina - *FO*
 Bellegra - *ROMA*
 Bellino - *CN*
 Bellinzago Lombardo - *MI*
 Bellinzago Novarese - *NO*
 Bellona - *CE*
 Bellosguardo - *SA*
 Belluno - *BL*
 Bellusco - *MI*
 Belmonte Calabro - *CS*
 Belmonte Castello - *FR*
 Belmonte del Sannio - *CB*
 Belmonte in Sabina - *RI*
 Belmonte Mezzagno - *PA*
 Belmonte Piceno - *AP*
 Belpasso - *CT*
 Belsito - *CS*
 Belvedere di Spinello - *CZ*
 Belvedere Langhe - *CN*
 Belvedere Marittimo - *CS*
 Belvedere Ostrense - *AN*
 Belveglio - *AT*
 Belvi - *NU*
 Bema - *SO*
 Bene Lario - *CO*
 Benestare - *RC*
 Benetutti - *SS*
 Bene Vagienna - *CN*
 Benevello - *CN*
 Benevento - *BN*
 Benna - *VC*
 Bentivoglio - *BO*
 Berbenno - *BG*
 Berbenno di Valtellina - *SO*
 Berceto - *PR*
 Berchidda - *SS*
 Bereguardo con Figliaro - *CO*
 Bereguardo - *PV*
 Bergamasco - *AL*
 Bergamo - *BG*
 Bergantino - *RO*
 Bergoggi - *SV*
 Bergolo - *CN*
 Berlingo - *BS*
 Bernalda - *MT*
 Bernareggio - *MI*
 Bernate Ticino - *MI*
 Bernezzo - *CN*
 Berra - *FE*
 Bersono - *TN*
 Bertinoro - *FO*
 Bertiole - *UD*
 Bertinico - *MI*
 Berzano di San Pietro - *AT*
 Berzano di Tortona - *AL*
 Berzo Demo - *BS*
 Berzo Inferiore - *BS*
 Berzo San Fermo - *BG*
 Besana in Brianza - *MI*
 Besano - *VA*
 Besate - *MI*
 Besenello - *TN*
 Besenzone - *PC*
 Besnate - *VA*
 Besozzo - *VA*
 Bessude - *SS*
 Bettola - *PC*
 Bettona - *PG*
 Beura-Cardezza - *NO*
 Bevagna - *PG*
 Beverino - *SP*
 Bevilacqua - *VR*
 Bezzecca - *TN*
 Biancavilla - *CT*
 Bianchi - *CS*
 Bianco - *RC*
 Biandrate - *NO*
 Biandronno - *VA*
 Biazano - *BG*
 Biazè - *VC*
 Biazzone - *SO*
 Biassono - *MI*
 Bibbiano - *RE*
 Bibbiena - *AR*
 Bibbona - *LI*
 Bibiana - *TO*
 Biccari - *FG*
 Bicinicco - *UD*
 Bidoni - *CA*
 Biella - *VC*
 Bienno - *BS*
 Bieno - *TN*
 Bientina - *PI*
 Bigarello - *MN*
 Binago - *CO*
 Binasco - *MI*
 Binetto - *BA*
 Bioglio - *VC*
 Bionaz - *AO*
 Bione - *BS*
 Birori - *NU*
 Bisaccia - *AV*
 Bisacchino - *PA*
 Bisceglie - *BA*
 Bisegna - *AQ*
 Bisenti - *TE*
 Bisignano - *CS*
 Bistagno - *AL*
 Bisuschio - *VA*
 Bitetto - *BA*
 Bitonto - *BA*
 Bitritto - *BA*
 Bitti - *NU*
 Bivona - *AG*
 Bivongi - *RC*
 Bizzarone - *CO*
 Bleggio Inferiore - *TN*
 Bleggio Superiore - *TN*
 Bello - *BG*
 Blera - *VT*
 Blessagno - *CO*
 Blevio - *CO*
 Boara Pisani - *PD*
 Bobbio - *PC*
 Bobbio Pellice - *TO*
 Boca - *NO*
 Bocchigliero - *CS*
 Boccioleto - *VC*
 Bocenago - *TN*
 Bodio Lomnago - *VA*
 Boffarola d'Adda - *MI*
 Boffalora sopra Ticino - *MI*
 Bogliasco - *GE*
 Bognanco - *NO*
 Bogogno - *NO*
 Bolano - *CB*
 Bolossano - *SV*
 Bolano - *SP*
 Bolbeno - *TN*
 Bolgare - *BG*
 Bollate - *MI*
 Bollengo - *TO*
 Bologna - *BO*
 Bolognaro - *PE*
 Bolognetta - *PA*
 Bolognola - *MC*
 Bolotana - *NU*
 Bolsena - *VT*
 Boltiere - *BG*
 Bolzano - *BZ*
 Bolzano Novarese - *NO*
 Bolzano Vicentino - *VI*
 Bomarzo - *VT*
 Bomba - *CH*
 Bompensiere - *CL*
 Bompietro - *PA*
 Bomporto - *MO*
 Bonarcado - *CA*
 Bonassola - *SP*
 Bonate Sopra - *BG*
 Bonate Sotto - *BG*
 Bonavigo - *VR*
 Bondeno - *FE*
 Bondo - *TN*
 Bondone - *TN*
 Bonea - *BN*
 Bonefro - *CB*
 Bonemerse - *CR*
 Bonifati - *CS*
 Bonito - *AV*
 Bonnanaro - *SS*
 Bono - *SS*
 Bonorra - *SS*
 Bonvicino - *CN*
 Borbona - *RI*
 Borca di Cadore - *BL*
 Bordano - *UD*
 Bordighera - *IM*
 Bordolano - *CR*
 Bore - *PR*
 Boretto - *RE*
 Borgarello - *PV*
 Borgaro Torinese - *TO*
 Borgetto - *PA*
 Borghetto d'Arroscia - *IM*
 Borghetto di Borbera - *AL*
 Borghetto di Vara - *SP*
 Borghetto Lodigiano - *MI*
 Borghetto Santo Spirito - *SV*
 Borghi - *FO*
 Borgia - *CZ*
 Borgiallo - *TO*
 BORGIO Verezzi - *SV*
 Borgo a Mozzano - *LU*
 Borgo d'Ale - *VC*
 Borgo di Terzo - *BG*
 Borgoforte - *MN*
 Borgofranco d'Ivrea - *TO*
 Borgofranco sul Po - *MN*
 Borgolavezzaro - *NO*
 Borgomale - *CN*
 Borgomanero - *NO*
 Borgomaro - *IM*
 Borgomasino - *TO*
 Borgone Susa - *TO*
 Borgonovo Val Tidone - *PC*
 Borgo Pace - *PS*
 Borgo Priolo - *PV*
 Borgoratto Alessandrino - *AL*
 Borgoratto Mormorolo - *PV*
 Borgoricco - *PD*
 Borgorose - *RI*
 Borgo San Dalmazzo - *CN*
 Borgo San Giacomo - *BS*
 Borgo San Giovanni - *MJ*
 Borgo San Lorenzo - *FI*
 Borgo San Martino - *AL*
 Borgo San Siro - *PV*
 Borgosatollo - *BS*

Borgosesia - *VC*
 Borgo Ticino - *NO*
 Borgo Tossignano - *BO*
 Borgo Val di Taro - *PR*
 Borgo Valsugana - *TN*
 Borgo Velino - *RI*
 Borgo Vercelli - *VC*
 Bormida - *SV*
 Bormio - *SO*
 Bornasco - *PV*
 Borno - *BS*
 Boroneddu - *CA*
 Borore - *NU*
 Borrello - *CH*
 Borriana - *VC*
 Borso del Grappa - *TV*
 Bortigali - *NU*
 Bortigliadas - *SS*
 Borutta - *SS*
 Borzonasca - *GE*
 Bosa - *NU*
 Bosaro - *RO*
 Boschi Sant'Anna - *VR*
 Bosco Chiesanuova - *VR*
 Bosco Marengo - *AL*
 Bosconero - *TO*
 Boscoreale - *NA*
 Boscotrecase - *NA*
 Bosentino - *TN*
 Bosia - *CN*
 Bosio - *AL*
 Bosisio Parini - *CO*
 Bosnasco - *PV*
 Bossico - *BG*
 Bossolasco - *CN*
 Botricello - *CZ*
 Botrugno - *LE*
 Bottanuco - *BG*
 Botticino - *BS*
 Bottida - *SS*
 Bova - *RC*
 Bovalino - *RC*
 Bova Marina - *RC*
 Bovegno - *BS*
 Boves - *CN*
 Bovezzo - *BS*
 Boville Ernica - *FR*
 Bovino - *FG*
 Bovisio-Masciago - *MI*
 Bovolenta - *PD*
 Bovolone - *VR*
 Bozzole - *AL*
 Bozzolo - *MN*
 Bra - *CN*
 Bracca - *BG*
 Bracciano - *ROMA*
 Bracigliano - *SA*
 Braies - *BZ*
 Brallo di Pregola - *PV*
 Brancaleone - *RC*
 Brandico - *BS*
 Brandizzo - *TO*
 Branzi - *BG*
 Braone - *BS*
 Brebbia - *VA*
 Breda di Piave - *TV*
 Bregano - *VA*
 Breganze - *VI*
 Bregnano - *CO*
 Breguzzo - *TN*
 Brela - *VC*
 Brembate - *BG*

Brembate di Sopra - *BG*
 Brembilla - *BG*
 Brembio - *MI*
 Breme - *PV*
 Brendola - *VI*
 Brenna - *CO*
 Brennero - *BZ*
 Breno - *BS*
 Brenta - *VA*
 Brentino Belluno - *VR*
 Brentonico - *TN*
 Brenzone - *VR*
 Brescello - *RE*
 Brescia - *BS*
 Bresimo - *TN*
 Bressana Bottarone - *PV*
 Bressanone - *BZ*
 Bressanvido - *VI*
 Bresso - *MI*
 Brez - *TN*
 Brezzo di Bedero - *VA*
 Briaglia - *CN*
 Briatico - *CZ*
 Bricherasio - *TO*
 Brienno - *CO*
 Brienza - *PZ*
 Briga Alta - *CN*
 Briga Novarese - *NO*
 Brignano-Frascata - *AL*
 Brignano Gera d'Adda - *BG*
 Brindisi - *BR*
 Brindisi Montagna - *PZ*
 Brinzio - *VA*
 Briona - *NO*
 Brione - *BS*
 Brione - *TN*
 Brioso - *MI*
 Brisighella - *RA*
 Brissago-Valtravaglia - *VA*
 Brissogne - *AO*
 Brittolì - *PE*
 Brivio - *CO*
 Broccostella - *FR*
 Brogliano - *VI*
 Brognaturo - *CZ*
 Brolo - *ME*
 Brondello - *CN*
 Broni - *PV*
 Bronte - *CT*
 Bronzolo - *BZ*
 Brossasco - *CN*
 Brosso - *TO*
 Brovello-Carpugnino - *NO*
 Brozolo - *TO*
 Brugherio - *MI*
 Brugine - *PD*
 Brugnato - *SP*
 Brugnara - *UD*
 Bruino - *TO*
 Brumano - *BG*
 Brunate - *CO*
 Brunello - *VA*
 Brunico - *BZ*
 Bruno - *AT*
 Brusaporto - *BG*
 Brusasco - *TO*
 Brusclano - *NA*
 Brusimpiano - *VA*
 Brusnengo - *VC*
 Brusson - *AO*
 Bruzolo - *TO*
 Bruzzano Zeffirio - *RC*

Bubbiano - *MI*
 Bubbio - *AT*
 Bucchianico - *CH*
 Buccheri - *SR*
 Bucciano - *BN*
 Buccinasco - *MI*
 Buccino - *SA*
 Bucine - *AR*
 Buddusò - *SS*
 Budoia - *UD*
 Budoni - *NU*
 Budrio - *BO*
 Buggerru - *CA*
 Buggiano - *PT*
 Buglio in Monte - *SO*
 Bugnara - *AQ*
 Buguggiate - *VA*
 Buia - *UD*
 Bulciago - *CO*
 Bulgarograsso - *CO*
 Bultei - *SS*
 Bulzi - *SS*
 Buonabitacolo - *SA*
 Buonalbergo - *BN*
 Buonanotte - *CH*
 Buonconvento - *SI*
 Buonvicino - *CS*
 Burago di Molgora - *MI*
 Burcei - *CA*
 Burgio - *AG*
 Burgos - *SS*
 Buriasco - *TO*
 Burolo - *TO*
 Buronzo - *VC*
 Busachi - *CA*
 Busalla - *GE*
 Busana - *RE*
 Busano - *TO*
 Busca - *CN*
 Buscate - *MI*
 Buscemi - *SR*
 Buseto Palizzolo - *TP*
 Busnago - *MI*
 Bussero - *MI*
 Busseto - *PR*
 Bussil sul Tirino - *PE*
 Busso - *CB*
 Bussolengo - *VR*
 Bussoleno - *TO*
 Busto Arsizio - *VA*
 Busto Garolfo - *MI*
 Butera - *CL*
 Buti - *PI*
 Buttapietra - *VR*
 Buttigliera Alta - *TO*
 Buttigliera d'Asti - *AT*
 Buttrio - *UD*

C

Cabella Ligure - *AL*
 Cabiate - *CO*
 Cabras - *CA*
 Caccamo - *PA*
 Caccuri - *CZ*
 Ca' d'Andrea - *CR*
 Cadegliano-Viconago - *VA*
 Cadelbosco di Sopra - *RE*
 Cadeo - *PC*
 Caderzone - *TN*
 Cadoneghe - *PD*
 Cadorago - *CO*

Cadrezzate - *VA*
 Caerano di San Marco - *TV*
 Cafasse - *TO*
 Caggiano - *SA*
 Cagli - *PS*
 Cagliari - *CA*
 Caglio - *CO*
 Cagnano Amiterno - *AQ*
 Cagnano Varano - *FG*
 Cagno - *CO*
 Cagnò - *TN*
 Caianello - *CE*
 Calazzo - *CE*
 Caines - *BZ*
 Caino - *BS*
 Cagnara - *AQ*
 Caloro - *SO*
 Cairano - *AV*
 Cairate - *VA*
 Cairo Montenotte - *SV*
 Calvano - *NA*
 Calabritto - *AV*
 Calalzo di Cadore - *BL*
 Calamandrana - *AT*
 Calamonaci - *AG*
 Calangianus - *SS*
 Calanna - *RC*
 Calasca-Castiglione - *NO*
 Calascibetta - *EN*
 Calascio - *AQ*
 Calasetta - *CA*
 Calatabiano - *CT*
 Calatafimi - *TP*
 Calavino - *TN*
 Calcata - *VT*
 Calceranica al Lago - *TN*
 Calci - *PI*
 Calciano - *MT*
 Calcinaia - *PI*
 Calcinate - *BG*
 Calcinato - *BS*
 Calcio - *BG*
 Calco - *CO*
 Caldaro - *BZ*
 Caldarola - *MC*
 Calderara di Reno - *BO*
 Caldes - *TN*
 Busso - *CB*
 Caldiero - *VR*
 Caldogno - *VI*
 Caldonazzo - *TN*
 Calendasco - *PC*
 Calenzano - *FI*
 Calestano - *PR*
 Calice al Cornoviglio - *SP*
 Calice Ligure - *SV*
 Calimera - *LE*
 Calitri - *AV*
 Callizzano - *SV*
 Callabiana - *VC*
 Calliano - *AT*
 Calliano - *TN*
 Calozziocorte - *BG*
 Calopezzati - *CS*
 Calosso - *AT*
 Caloveto - *CS*
 Caltabellotta - *AG*
 Caltagirone - *CT*
 Caltanissetta - *CL*
 Caltavuturo - *PA*
 Caltignaga - *NO*
 Calte - *RO*
 Caltrano - *VI*
 Calusco d'Adda - *BG*

- Caluso - TO**
Calvagese della Riviera - BS
Calvanico - SA
Calvatone - CR
Calvello - PZ
Calvene - VI
Calvenzano - BG
Calvera - PZ
Calvi - BN
Calvi dell'Umbria - TR
Calvignano - PV
Calvignasco - MI
Calvi Risorta - CE
Calvisano - BS
Calvizzano - NA
Camagna - AL
Camaiore - LU
Camairago - MI
Camandona - VC
Camastra - AG
Cambiago - MI
Cambiano - TO
Cambiasca - NO
Camburzano - VC
Camerana - CN
Camerano - AN
Camerano Casasco - AT
Camerata Cornello - BG
Camerata Nuova - ROMA
Camerata Picena - AN
Cameri - NO
Camerino - MC
Camerota - SA
Camigliano - CE
Caminata - PC
Camini - RC
Camino - AL
Camino al Tagliamento - UD
Camisano - CR
Camisano Vicentino - VI
Cammarata - AG
Camo - CN
Canogli - GE
Campagna - SA
Campagna Lupia - VE
Campagnano di Roma - ROMA
Campagnatico - GR
Campagnola Cremasca - CR
Campagnola Emilia - RE
Campana - CS
Camparada - MI
Campegine - RE
Campello sul Clitunno - PG
Campertogno - VC
Campi Bisenzio - FI
Campiglia Cervo - VC
Campiglia dei Berici - VI
Campiglia Marittima - LI
Campiglione-Fenile - TO
Campione d'Italia - CO
Campi Salentina - LE
Campitello di Fassa - TN
Campoli - TE
Campobasso - CB
Campobello di Licata - AG
Campobello di Mazara - TP
Campo Calabro - RC
Campochiaro - CB
Campodarsego - PD
Campodenno - TN
Campo di Giove - AQ
Campodimele - LT
Campodipietra - CB
Campo di Trens - BZ
Campodolcino - SO
Campodoro - PD
Campofelice di Fitalia - PA
Campofelice di Roccella - PA
Campofilone - AP
Campofiorito - PA
Campofornido - UD
Campofranco - CL
Campogalliano - MO
Campolattaro - BN
Campoli Appennino - FR
Campoli del Monte Taburno - BN
Campolieto - CB
Campo Ligure - GE
Campolongo al Torre - UD
Campolongo Maggiore - VE
Campolongo sul Brenta - VI
Campomaggiore - PZ
Campomarino - CB
Campomorone - GE
Campo nell'Elba - LI
Camponogara - VE
Campora - SA
Camporeale - PA
Camporgiano - LU
Camporosso - IM
Camporotondo di Fiastrone - MC
Camporotondo Etneo - CT
Camposampiero - PD
Campo San Martino - PD
Camposano - NA
Camposanto - MO
Campospinoso - PV
Campotosto - AQ
Campo Tures - BZ
Camugnano - BO
Canale - CN
Canale Monterano - ROMA
Canal San Bovo - TN
Canaro - RO
Canazei - TN
Cancellara - PZ
Cancello ed Arnone - CE
Canda - RO
Candela - FG
Candelo - VC
Candia Canavese - TO
Candia Lomellina - PV
Candiana - PD
Candida - AV
Candidoni - RC
Candiolo - TO
Canegrate - MI
Canelli - AT
Canepina - VT
Caneva - UD
Canevino - PV
Canicatti - AG
Canicattini Bagni - SR
Canino - VT
Canischio - TO
Canistro - AQ
Canna - CS
Cannalunga - SA
Cannara - PG
Cannero Riviera - NO
Canneto Pavese - PV
Canneto sull'Oglio - MN
Cannobio - NO
Cannole - LE
Canolo - RC
Canonica d'Adda - BG
Canosa di Puglia - BA
Canosa Sannita - CH
Canosio - CN
Cansano - AQ
Cantagallo - FI
Cantalice - RI
Cantalupa - TO
Cantalupo in Sabina - RI
Cantalupo Ligure - AL
Cantalupo nel Sannio - CB
Cantarana - AT
Cantello - VA
Canterano - ROMA
Cantiano - PS
Cantoira - TO
Cantù - CO
Canzano - TE
Canzo - CO
Caorle - VE
Caorso - PC
Capaccio - SA
Capaci - PA
Capalbio - GR
Capannoli - PI
Capannori - LU
Capena - ROMA
Capergnanica - CR
Capestano - AQ
Capiago Intimiano - CO
Capistrano - CZ
Capistrello - AQ
Capitignano - AQ
Capizzi - ME
Capizzone - BG
Capodimonte - VT
Capo di Ponte - BS
Capo d'Orlando - ME
Capodrise - CE
Capoliveri - LI
Capolona - AR
Canaro - RO
Caponago - MI
Caporciaño - AQ
Caposele - AV
Capoterra - CA
Capovalle - BS
Cappadocia - AQ
Cappella Cantone - CR
Cappella de' Picenardi - CR
Cappella Maggiore - TV
Cappelle sul Tavo - PE
Capracotta - CB
Capraia e Limite - FI
Capraia Isola - LI
Capralba - CR
Capranica - VT
Capranica Prenestina - ROMA
Caprarica di Lecce - LE
Caprarola - VT
Caprauna - CN
Caprese Michelangelo - AR
Caprezzo - NO
Capri - NA
Capriana - TN
Capriano del Colle - BS
Capriata d'Orba - AL
Capriate San Gervasio - BG
Capriati a Volturmo - CE
Caprie - TO
Capriglia Irpina - AV
Capriglio - AT
Caprile - VC
Capri Leone - ME
Caprino Bergamasco - BG
Caprino Veronese - VR
Capriolo - BS
Capriua del Friuli - GO
Capua - CE
Capurso - BA
Caraffa del Bianco - RC
Caraffa di Catanzaro - CZ
Caraglio - CN
Caramagna Piemonte - CN
Caramanico Terme - PE
Carano - TN
Carapelle - FG
Carapelle Calvisio - AQ
Carasco - GE
Carassal - AP
Carate Brianza - MI
Carate Urio - CO
Caravaggio - BG
Caravate - VA
Caravino - TO
Caravonica - IM
Carbognano - VT
Carbonara al Ticino - PV
Carbonara di Nola - NA
Carbonara di Po - MN
Carbonara Scrivia - AL
Carbonate - CO
Carbone - PZ
Carbonera - TV
Carbonia - CA
Carcare - SV
Carceri - PD
Carcoforo - VC
Cardano al Campo - VA
Cardè - CN
Cardeto - RC
Cardinale - CZ
Cardito - NA
Careggine - LU
Carema - TO
Carenno - BG
Carentino - AL
Careri - RC
Caresana - VC
Caresanablot - VC
Carezzano - AL
Carfizzi - CZ
Cargeghe - SS
Cariati - CS
Carife - AV
Carignano - TO
Carimate - CO
Carinaro - CE
Carini - PA
Carinola - CE
Carisio - VC
Carisolo - TN
Carlantino - FG
Carlazzo - CO
Carlentini - SR
Carlino - UD
Carloforte - CA
Carlopoli - CZ
Carmagnola - TO
Carmiano - LE
Carmignano - FI
Carmignano di Brenta - PD
Carnago - VA
Carnate - MI
Carobbio degli Angeli - BG
Carolei - CS

- Carona - *BG*
 Caronia - *ME*
 Caronno Pertusella - *VA*
 Caronno Varesino - *VA*
 Carosino - *TA*
 Carovigno - *BR*
 Carovilli - *CB*
 Carpaneto Piacentino - *PC*
 Carpanzano - *CS*
 Carpasio - *IM*
 Carpegna - *PS*
 Carpenedolo - *BS*
 Carpeneto - *AL*
 Carpi - *MO*
 Carpiano - *MI*
 Carpignano Salentino - *LE*
 Carpignano Sesia - *NO*
 Carpineti - *RE*
 Carpineto della Nora - *PE*
 Carpineto Romano - *ROMA*
 Carpineto Sinello - *CH*
 Carpino - *FG*
 Carpinone - *CB*
 Carrara - *MS*
 Carrara San Giorgio - *PD*
 Carrara Santo Stefano - *PD*
 Carré - *VI*
 Carrega Ligure - *AL*
 Carro - *SP*
 Carrodano - *SP*
 Carrosio - *AL*
 Carrù - *CN*
 Carsoli - *AQ*
 Cartigliano - *VI*
 Cartignano - *CN*
 Cartoceto - *PS*
 Cartosio - *AL*
 Cartura - *PD*
 Carugate - *MI*
 Carugo - *CO*
 Carunchio - *CH*
 Carvico - *BG*
 Carzano - *TN*
 Casabona - *CZ*
 Casacalenda - *CB*
 Casacanditella - *CH*
 Casagiove - *CE*
 Casalanguida - *CH*
 Casalattico - *FR*
 Casalbeltrame - *NO*
 Casalbordino - *CH*
 Casalbore - *AV*
 Casalborgone - *TO*
 Casalbuono - *SA*
 Casalbuttano ed Uniti - *CR*
 Casal Cermelli - *AL*
 Casalecprano - *CB*
 Casal di Principe - *CE*
 Casalduni - *BN*
 Casalecchio di Reno - *BO*
 Casale Corte Cerro - *NO*
 Casale Cremasco Vidolasco - *CR*
 Casale di Scodosia - *PD*
 Casaleggio Boiro - *AL*
 Casaleggio Novara - *NO*
 Casale Litta - *VA*
 Casale Marittimo - *PI*
 Casale Monferrato - *AL*
 Casaleone - *VR*
 Casale sul Sile - *TV*
 Casaletto Ceredano - *CR*
 Casaletto di Sopra - *CR*
 Casaletto Lodigiano - *MI*
 Casaletto Spartano - *SA*
 Casaletto Vaprio - *CR*
 Casalfumanese - *BO*
 Casalgrande - *RE*
 Casalgrasso - *CN*
 Casalcontrada - *CH*
 Casalino - *NO*
 Casalmaggiore - *CR*
 Casalmalocco - *MI*
 Casalmorano - *CR*
 Casalmoro - *MN*
 Casalnoceto - *AL*
 Casalnuovo di Napoli - *NA*
 Casalnuovo Monterotaro - *FG*
 Casaloldo - *MN*
 Casalpusterlengo - *MI*
 Casalromano - *MN*
 Casalserugo - *PD*
 Casaluze - *CE*
 Casalvecchio di Puglia - *FG*
 Casalvecchio Siculo - *ME*
 Casal Velino - *SA*
 Casalvieri - *FR*
 Casalvolone - *NO*
 Casalzuigno - *VA*
 Casamarciano - *NA*
 Casamassima - *BA*
 Casamicciola Terme - *NA*
 Casandrino - *NA*
 Casanova Elvo - *VC*
 Casanova Lerrone - *SV*
 Casanova Lonati - *PV*
 Casape - *ROMA*
 Casapinta - *VC*
 Casaprota - *RI*
 Casapulla - *CE*
 Casarano - *LE*
 Casargo - *CO*
 Casarile - *MI*
 Casarsa della Delizia - *UD*
 Casarsa Ligure - *GE*
 Casasco - *AL*
 Casasco d'Intelvi - *CO*
 Casatenovo - *CO*
 Casatisma - *PV*
 Casavatore - *NA*
 Casazza - *BG*
 Cascia - *PG*
 Casciago - *VA*
 Casciana Terme - *PI*
 Cascina - *PI*
 Cascoine San Giacomo - *VC*
 Cascinette d'Ivrea - *TO*
 Casei Gerola - *PV*
 Caselette - *TO*
 Casella - *GE*
 Caselle in Pittari - *SA*
 Caselle Landi - *MI*
 Caselle Lurani - *MI*
 Caselle Torinese - *TO*
 Caserta - *CE*
 Casez - *TN*
 Casier - *TV*
 Casignana - *RC*
 Casina - *RE*
 Casirate d'Adda - *BG*
 Caslino d'Erba - *CO*
 Casnate con Bernate - *CO*
 Casnigo - *BG*
 Casola di Napoli - *NA*
 Casola in Lunigiana - *MS*
 Casola Valsenio - *RA*
 Casole Bruzio - *CS*
 Casole d'Elsa - *SI*
 Casoli - *CH*
 Casorate Primo - *PV*
 Casorate Sempione - *VA*
 Casorezzo - *MI*
 Casoria - *NA*
 Casorzo - *AT*
 Casperia - *RI*
 Caspoggio - *SO*
 Cassacco - *UD*
 Cassago Brianza - *CO*
 Cassano allo Ionio - *CS*
 Cassano d'Adda - *MI*
 Cassano delle Murge - *BA*
 Cassano Irpino - *AV*
 Cassano Magnago - *VA*
 Cassano Spinola - *AL*
 Cassano Valcurvia - *VA*
 Cassaro - *SR*
 Cassiglio - *BG*
 Cassina de' Pecchi - *MI*
 Cassina Rizzardi - *CO*
 Cassinasco - *AT*
 Cassina Valsassina - *CO*
 Cassine - *AL*
 Cassinelle - *AL*
 Cassinetta di Lugagnano - *MI*
 Cassino - *FR*
 Cassola - *VI*
 Cassolnovo - *PV*
 Castagnaro - *VR*
 Castagneto Carducci - *LI*
 Castagneto Po - *TO*
 Castagnito - *CN*
 Castagnole delle Lanze - *AT*
 Castagnole Monferrato - *AT*
 Castagnole Piemonte - *TO*
 Castana - *PV*
 Castano Primo - *MI*
 Casteggio - *PV*
 Castegnato - *BS*
 Castegnero - *VI*
 Castelbaldo - *PD*
 Castel Baronia - *AV*
 Castelbelforte - *MN*
 Castelbellino - *AN*
 Castelbello Ciardes - *BZ*
 Castelbianco - *SV*
 Castel Boglione - *AT*
 Castel Bolognese - *RA*
 Castelbottaccio - *CB*
 Castelbuono - *PA*
 Castel Campagnano - *CE*
 Castel Castagna - *TE*
 Castelcivita - *SA*
 Castel Colonna - *AN*
 Castel Condino - *TN*
 Castelcovati - *BS*
 Castelcucco - *TV*
 Casteldaccia - *PA*
 Castel d'Aiano - *BO*
 Castel d'Ario - *MN*
 Castel d'Azzano - *VR*
 Casteldelci - *PS*
 Casteldelfino - *CN*
 Castel del Giudice - *CB*
 Castel del Monte - *AQ*
 Castel del Piano - *GR*
 Castel del Rio - *BO*
 Castel di Casio - *BO*
 Casteldidone - *CR*
 Castel di Ieri - *AQ*
 Castel di Iudica - *CT*
 Castel di Lama - *AP*
 Castel di Lucio - *ME*
 Castel di Sangro - *AQ*
 Castel di Sasso - *CE*
 Castel di Torà - *RI*
 Castelfidardo - *AN*
 Castelfiorentino - *FI*
 Castel Focognano - *AR*
 Castelfondo - *TN*
 Castelforte - *LT*
 Castelfranco - *AV*
 Castelfranco di Sopra - *AR*
 Castelfranco di Sotto - *PI*
 Castelfranco Emilia - *MO*
 Castelfranco in Miscano - *BN*
 Castelfranco Veneto - *TV*
 Castel Frentano - *CH*
 Castel Gabbiano - *CR*
 Castel Gandolfo - *ROMA*
 Castel Giorgio - *TR*
 Castel Goffredo - *MN*
 Castalgomerto - *VI*
 Castelgrande - *PZ*
 Castel Guelfo di Bologna - *BO*
 Castalguglielmo - *RO*
 Castalguidone - *CH*
 Castellabate - *SA*
 Castellafiume - *AQ*
 Castell'Alfero - *AT*
 Castellalto - *TE*
 Castellammare del Golfo - *TP*
 Castellammare di Stabia - *NA*
 Castellamonte - *TO*
 Castellana Grotte - *BA*
 Castellana Sicula - *PA*
 Castellaneta - *TA*
 Castellania - *AL*
 Castellanza - *VA*
 Castellar - *CN*
 Castellarano - *RE*
 Castellar Guidobono - *AL*
 Castellarò - *IM*
 Castell'Arquato - *PC*
 Castellavazzo - *BL*
 Castell'Azzara - *GR*
 Castellazzo Bormida - *AL*
 Castellazzo Novarese - *NO*
 Castelleone - *CR*
 Castelleone di Suasa - *AN*
 Castellero - *AT*
 Castelletto Cervo - *VC*
 Castelletto d'Erro - *AL*
 Castelletto di Branduzzo - *PV*
 Castelletto d'Orba - *AL*
 Castelletto Merli - *AL*
 Castelletto Molina - *AT*
 Castelletto Monferrato - *AL*
 Castelletto sopra Ticino - *NO*
 Castelletto Stura - *CN*
 Castelletto Uzzone - *CN*
 Castelli - *TE*
 Castelli Calepio - *BG*
 Castellina in Chianti - *SI*
 Castellinaldo - *CN*
 Castellina Marittima - *PI*
 Castellino del Biferno - *CB*
 Castellino Tanaro - *CN*
 Castelliri - *FR*
 Castello Cabiaglio - *VA*
 Castello d'Agogna - *PV*
 Castello d'Alife - *CE*

- Castello d'Argile - *BO*
 Castello dell'Acqua - *SO*
 Castello di Annone - *AT*
 Castello di Brianza - *CO*
 Castello di Cisterna - *NA*
 Castello di Fiemme - *TN*
 Castello di Godego - *TV*
 Castello di Serravalle - *BO*
 Castello Tesino - *TN*
 Castellucchio - *MN*
 Castelluccio dei Sauri - *FG*
 Castelluccio Inferiore - *PZ*
 Castelluccio Superiore - *PZ*
 Castelluccio Valmaggiore - *FG*
 Castell'Umberto - *ME*
 Castel Madama - *ROMA*
 Castel Maggiore - *BO*
 Castelmagno - *CN*
 Castelmarte - *CO*
 Castelmassa - *RO*
 Castelmauro - *CB*
 Castel Mella - *BS*
 Castelmezzano - *PZ*
 Castel Mola - *ME*
 Castelmorrone - *CE*
 Castelnovetto - *PV*
 Castelnovo Bariano - *RO*
 Castelnovo del Friuli - *UD*
 Castelnovo di Sotto - *RE*
 Castelnovo ne' Monti - *RE*
 Castelnovo - *TN*
 Castelnovo Belbo - *AT*
 Castelnovo Berardenga - *SI*
 Castelnovo Bocca d'Adda - *MI*
 Castelnovo Bormida - *AL*
 Castelnovo Bozzente - *CO*
 Castelnovo Calcea - *AT*
 Castelnovo Cilento - *SA*
 Castelnovo della Daunia - *FG*
 Castelnovo di Ceva - *CN*
 Castelnovo di Conza - *SA*
 Castelnovo di Farfa - *RI*
 Castelnovo di Garfagnana - *LU*
 Castelnovo di Porto - *ROMA*
 Castelnovo di Val di Cecina - *PI*
 Castelnovo di Verona - *VR*
 Castelnovo Don Bosco - *AT*
 Castelnovo Magra - *SP*
 Castelnovo Nigra - *TO*
 Castelnovo Parano - *FR*
 Castelnovo Rangone - *MO*
 Castelnovo Scrivia - *AL*
 Castelpagano - *BN*
 Castelpetroso - *CB*
 Castelpizzuto - *CB*
 Castelplano - *AN*
 Castelpoto - *BN*
 Castelralmondo - *MC*
 Castel Rifaldi - *PG*
 Castel Rocchero - *AT*
 Castelrotto - *BZ*
 Castel Rozzone - *BG*
 Castel San Giorgio - *SA*
 Castel San Giovanni - *PC*
 Castel San Lorenzo - *SA*
 Castel San Niccolò - *AR*
 Castel San Pietro Romano - *ROMA*
 Castel San Pietro Terme - *BO*
 Castel Sant'Angelo - *RI*
- Castelsantangelo Sul Nera - *MC*
 Castel Sant'Elia - *VT*
 Castel San Vincenzo - *CB*
 Castelsaraceno - *PZ*
 Castelsardo - *SS*
 Castelseprio - *VA*
 Castelsilano - *CZ*
 Castelspina - *AL*
 Casteltermini - *AG*
 Castelvecchiana - *VA*
 Castelvecchio Calvisio - *AQ*
 Castelvecchio di Rocca Barbena - *SV*
 Castelvecchio Subequo - *AQ*
 Castelvenere - *BN*
 Castelverde - *CR*
 Castelverrino - *CB*
 Castelvetero in Val Fortore - *BN*
 Castelvetero sul Calore - *AV*
 Castelvetro - *TP*
 Castelvetro di Modena - *MO*
 Castelvetro Piacentino - *PC*
 Castel Viscardo - *TR*
 Castelvisconti - *CR*
 Castel Vittorio - *IM*
 Castel Volturno - *CE*
 Castenaso - *BO*
 Castenedolo - *BS*
 Castiglione a Casauria - *PE*
 Castiglione Chiavarese - *GE*
 Castiglione Cosentino - *CS*
 Castiglione d'Adda - *MI*
 Castiglione dei Pepoli - *BO*
 Castiglione del Genovesi - *SA*
 Castiglione del Lago - *PG*
 Castiglione della Pescaia - *GR*
 Castiglione delle Stiviere - *MN*
 Castiglione di Garfagnana - *LU*
 Castiglione d'Intelvi - *CO*
 Castiglione di Sicilia - *CT*
 Castiglione d'Orcia - *SI*
 Castiglione Falletto - *CN*
 Castiglione in Teverina - *VT*
 Castiglione Messer Marino - *CH*
 Castiglione Messer Raimondo - *TE*
 Castiglione Olona - *VA*
 Castiglione Tinella - *CN*
 Castiglione Torinese - *TO*
 Castiglione Fibocchi - *AR*
 Castiglione Fiorentino - *AR*
 Castignano - *AP*
 Castillenti - *TE*
 Castino - *CN*
 Castione Andevenno - *SO*
 Castione della Presolana - *BG*
 Castions di Strada - *UD*
 Castiraga Vidardo - *MI*
 Casto - *BS*
 Castorano - *AP*
 Castrezzato - *BS*
 Castri di Lecce - *LE*
 Castrignano de' Greci - *LE*
 Castrignano del Capo - *LE*
 Castro - *BG*
 Castrocara Terme e Terra del Sole - *FO*
 Castrocielo - *FR*
 Castro dei Volsci - *FR*
- Castrofilippo - *AG*
 Castrolibero - *CS*
 Castronno - *VA*
 Castronuovo di Sant'Andrea - *PZ*
 Castronuovo di Sicilia - *PA*
 Castropignano - *CB*
 Castoreale - *ME*
 Castroregio - *CS*
 Castrovillari - *CS*
 Catania - *CT*
 Catanzaro - *CZ*
 Catenanuova - *EN*
 Catignano - *PE*
 Cattolica - *FO*
 Cattolica Eraclea - *AG*
 Caulonia - *RC*
 Cautano - *BN*
 Cavacurta - *MI*
 Cava de' Tirreni - *SA*
 Cavaglià - *VC*
 Cavaglietto - *NO*
 Cavaglio d'Agogna - *NO*
 Cavaglio-Spocchia - *NO*
 Cavagnolo - *TO*
 Cavalon Veronese - *VR*
 Cavalese - *TN*
 Cavallasca - *CO*
 Cavallerleone - *CN*
 Cavallermaggiore - *CN*
 Cavallino - *LE*
 Cavallirio - *NO*
 Cava Manara - *PV*
 Cavareno - *TN*
 Cavargna - *CO*
 Cavaria con Premezzo - *VA*
 Cavarzere - *VE*
 Cavaso del Tomba - *TV*
 Cavasso Nuovo - *UD*
 Cavatore - *AL*
 Cavazzo Carnico - *UD*
 Cave - *ROMA*
 Cavedago - *TN*
 Cavedine - *TN*
 Cavenago d'Adda - *MI*
 Cavenago di Brianza - *MI*
 Cavernago - *BG*
 Cavezzo - *MO*
 Cavizzana - *TN*
 Cavour - *TO*
 Cavriago - *RE*
 Cavriana - *MN*
 Cavrighia - *AR*
 Cazzago Brabbia - *VA*
 Cazzago San Martino - *BS*
 Cazzano di Tramigna - *VR*
 Cazzano Sant'Andrea - *BG*
 Ceccano - *FR*
 Cecina - *PV*
 Cecina - *LI*
 Cedegolo - *BS*
 Cedrasco - *SO*
 Cefalà Diana - *PA*
 Cefalù - *PA*
 Ceggia - *VE*
 Ceglie Messapico - *BR*
 Celano - *AQ*
 Celenza sul Trigno - *CH*
 Celenza Valfortore - *FG*
 Celico - *CS*
 Cella Dati - *CR*
 Cellamare - *BA*
- Cella Monte - *AL*
 Cellara - *CS*
 Cellarengo - *AT*
 Cellatica - *BS*
 Celle di Bulgheria - *SA*
 Celle di Macra - *CN*
 Celle di San Vito - *FG*
 Celle Enomondo - *AT*
 Celle Ligure - *SV*
 Celleno - *VT*
 Cellere - *VT*
 Cellino Attanasio - *TE*
 Cellino San Marco - *BR*
 Cello - *VC*
 Cembra - *TN*
 Cenadi - *CZ*
 Cenate Sopra - *BG*
 Cenate Sotto - *BG*
 Cencenighe - *BL*
 Cene - *BG*
 Ceneselli - *RO*
 Cengio - *SV*
 Centallo - *CN*
 Centa San Nicolò - *TN*
 Cento - *FE*
 Centola - *SA*
 Centrache - *CZ*
 Centuripe - *EN*
 Cepagatti - *PE*
 Ceppaloni - *BN*
 Ceppo Morelli - *NO*
 Ceprano - *FR*
 Cerami - *EN*
 Ceranesi - *GE*
 Cerano - *NO*
 Cerano d'Intelvi - *CO*
 Ceranova - *PV*
 Ceraso - *SA*
 Cercemaggiore - *CB*
 Cercenasco - *TO*
 Cercepiccola - *CB*
 Cerchiara di Calabria - *CS*
 Cerchio - *AQ*
 Cercino - *SO*
 Cercivento - *UD*
 Cercola - *NA*
 Cerda - *PA*
 Cerea - *VR*
 Ceregnano - *RO*
 Cerenzia - *CZ*
 Ceres - *TO*
 Ceresara - *MN*
 Cereseto - *AL*
 Ceresole Alba - *CN*
 Ceresole Reale - *TO*
 Cerete - *BG*
 Ceretto Lomellina - *PV*
 Cergnago - *PV*
 Ceriale - *SV*
 Ceriana - *IM*
 Ceriano Laghetto - *MI*
 Cernigola - *PC*
 Cernignola - *FG*
 Cerisano - *CS*
 Cermenate - *CO*
 Cermes - *BZ*
 Cermignano - *TE*
 Cernobbio - *CO*
 Cernusco Monteverochia - *CO*
 Cernusco sul Naviglio - *MI*
 Cerreto Castello - *VC*
 Cerreto d'Asti - *AT*

- Cerreto d'Esti - AN
 Cerreto di Spoleto - PG
 Cerreto Grue - AL
 Cerreto Guidi - FI
 Cerreto Laziale - ROMA
 Cerreto Sannita - BN
 Cerretto delle Langhe - CN
 Cerrina - AL
 Cerrione - VC
 Cerro al Lambro - MI
 Cerro al Volturno - CB
 Cerro Maggiore - MI
 Cerro Tanaro - AT
 Cerro Veronese - VR
 Cersosimo - PZ
 Certaldo - FI
 Certosa di Pavia - PV
 Cerva - CZ
 Cervara di Roma - ROMA
 Cervarese Santa Croce - PD
 Cervaro - FR
 Cervasca - CN
 Cervatto - VC
 Cerveno - BS
 Cervere - CN
 Cervesina - PV
 Cerveteri - ROMA
 Cervia - RA
 Cervicati - CS
 Cervignano d'Adda - MI
 Cervignano del Friuli - UD
 Cervinara - AV
 Cervino - CE
 Cervo - IM
 Cerzeto - CS
 Cesa - CE
 Cesana Brianza - CO
 Cesana Torinese - TO
 Cesano Boscone - MI
 Cesano Maderno - MI
 Cesara - NO
 Cesarò - ME
 Cesate - MI
 Cesena - FO
 Cesenatico - FO
 Cesinali - AV
 Cesio - IM
 Cesiomaggiore - BL
 Cessalto - TV
 Cessaniti - CZ
 Cessapalombo - MC
 Cessole - AT
 Cetara - SA
 Ceto - BS
 Cetona - SI
 Cetraro - CS
 Ceva - CN
 Cevo - BS
 Challant Saint Anselme - AO
 Challant Saint Victor - AO
 Chambave - AO
 Chamois - AO
 Champdepraz - AO
 Champorcher - AO
 Charvensod - AO
 Châtillon - AO
 Cherasco - CN
 Cheremule - SS
 Chialamberto - TO
 Chiampo - VI
 Chianche - AV
 Chianciano Terme - SI
 Chianni - PI
 Chianocco - TO
 Chiaromonte Guffi - RG
 Chiaramonti - SS
 Chiarano - TV
 Chiaravalle - AN
 Chiaravalle Centrale - CZ
 Chiari - BS
 Chiaromonte - PZ
 Chiauci - CB
 Chiavari - GE
 Chiavenna - SO
 Chiaverano - TO
 Chienes - BZ
 Chieri - TO
 Chiesa in Valmalenco - SO
 Chiesanuova - TO
 Chies d'Alpago - BL
 Chieti - CH
 Chieuti - FG
 Chieve - CR
 Chignolo d'Isola - BG
 Chignolo Po - PV
 Chioggia - VE
 Chiomonte - TO
 Chions - UD
 Chiopris-Viscone - UD
 Chitignano - AR
 Chiuduno - BG
 Chiuppano - VI
 Chiuro - SO
 Chiusa - BZ
 Chiusa di Pesio - CN
 Chiusa di San Michele - TO
 Chiusaforte - UD
 Chiusanico - IM
 Chiusano d'Asti - AT
 Chiusano di San Domenico - AV
 Chiusa Sclafani - PA
 Chiusavecchia - IM
 Chiusdino - SI
 Chiusi - SI
 Chiusi della Verna - AR
 Chivasso - TO
 Cianciana - AG
 Ciano d'Enza - RE
 Cibiana - BL
 Cicagna - GE
 Cicala - CZ
 Cicciiano - NA
 Cicerale - SA
 Ciciliano - ROMA
 Cicognolo - CR
 Ciconio - TO
 Cigliano - VC
 Cigliè - CN
 Cigognola - PV
 Cigole - BS
 Cilavegna - PV
 Cimadolmo - TV
 Cimbergo - BS
 Cimego - TN
 Ciminà - RC
 Ciminna - PA
 Cimitile - NA
 Cimolais - UD
 Cimone - TN
 Cinaglio - AT
 Cineto Romano - ROMA
 Cingla de' Botti - CR
 Cingoli - MC
 Cinigiano - GR
 Cinisello Balsamo - MI
 Cinisi - PA
 Cino - SO
 Cinquefrondi - RC
 Cintano - TO
 Cinte Tesino - TN
 Cinto Caomaggiore - VE
 Cinto Euganeo - PD
 Cinzano - TO
 Ciorlano - CE
 Cipressa - IM
 Circello - BN
 Ciriè - TO
 Cirigliano - MT
 Cirimido - CO
 Cirò - CZ
 Cirò Marina - CZ
 Cis - TN
 Cisano Bergamasco - BG
 Cisano sul Neva - SV
 Ciserano - BG
 Cislago - VA
 Cislano - MI
 Cismon del Grappa - VI
 Cison di Valmarino - TV
 Cissone - CN
 Cisterna d'Asti - AT
 Cisterna di Latina - LT
 Cisternino - BR
 Citerna - PG
 Cittadella - PD
 Città della Pieve - PG
 Città di Castello - PG
 Cittaducale - RI
 Cittanova - RC
 Cittareale - RI
 Città Sant'Angelo - PE
 Cittiglio - VA
 Civate - CO
 Civenna - CO
 Civezza - IM
 Civezzano - TN
 Civiasco - VC
 Cividale del Friuli - UD
 Cividate al Piano - BG
 Cividate Camuno - BS
 Civita - CS
 Civitacampomariano - CB
 Civita Castellana - VT
 Civita d'Antino - AQ
 Civitaluparella - CH
 Civitanova del Sannio - CB
 Civitanova Marche - MC
 Civitaquana - PE
 Civitavecchia - ROMA
 Civitella Alfedena - AQ
 Civitella Casanova - PE
 Civitella d'Agliano - VT
 Civitella del Tronto - TE
 Civitella di Romagna - FO
 Civitella in Val di Chiana - AR
 Civitella Messer Raimondo - CH
 Civitella Paganico - GR
 Civitella Roveto - AQ
 Civitella San Paolo - ROMA
 Civo - SO
 Claino con Osteno - CO
 Claut - UD
 Clauzetto - UD
 Clavesana - CN
 Claviere - TO
 Cles - TN
 Cleto - CS
 Clivio - VA
 Cloz - TN
 Clusone - BG
 Coassolo Torinese - TO
 Coazze - TO
 Coazzolo - AT
 Coccaglio - BS
 Cocconato - AT
 Cocquolo-Trevisago - VA
 Cocullo - AQ
 Codevigo - PD
 Codevilla - PV
 Codigoro - FE
 Codognè - TV
 Codogno - MI
 Codroipo - UD
 Codrongianos - SS
 Coggiola - VC
 Cogliate - MI
 Cogne - AO
 Cogoleto - GE
 Cogollo del Cengio - VI
 Cogorno - GE
 Colazza - NO
 Colbordolo - PS
 Colcavagno - AT
 Colere - BG
 Colfelice - FR
 Colli - PC
 Colico - CO
 Collagna - RE
 Collalto Sabino - RI
 Collarmele - AQ
 Collazzone - PG
 Collebeato - BS
 Colle Brianza - CO
 Collecchio - PR
 Collecervino - PE
 Colle d'Anchise - CB
 Colledara - TE
 Colledimacine - CH
 Colledimezzo - CH
 Colle di Tora - RI
 Colle di Val d'Elsa - SI
 Colleferro - ROMA
 Collegiove - RI
 Collegno - TO
 Collelongo - AQ
 Collepardo - FR
 Collepasso - LE
 Collepiastra - AQ
 Colletterto Castelnuovo - TO
 Colletterto Giacosa - TO
 Collesalveti - LI
 Colle San Magno - FR
 Colle Sannita - BN
 Collesano - PA
 Colle Santa Lucia - BL
 Colletorto - CB
 Colle Umberto - TV
 Collevocchio - RI
 Colliano - SA
 Colli al Volturno - CB
 Colli del Tronto - AP
 Collinas - CA
 Collio - BS
 Colli sul Velino - RI
 Collobiano - VC
 Colloredo di Monte Albano - UD

Colmurano - *MC*
 Colobraro - *MT*
 Cologna Veneta - *VR*
 Cologne - *BS*
 Cologno al Serio - *BG*
 Colognola ai Colli - *VR*
 Cologno Monzese - *MI*
 Colonna - *ROMA*
 Colonnella - *TE*
 Colonna - *CO*
 Colorina - *SO*
 Colorno - *PR*
 Colosimi - *CS*
 Colturano - *MI*
 Colzate - *BG*
 Comabbio - *VA*
 Comacchio - *FE*
 Comano - *MS*
 Comazzo - *MI*
 Comeglians - *UD*
 Comelico Superiore - *BL*
 Comerio - *VA*
 Comezzano Cizzago - *BS*
 Comignago - *NO*
 Comiso - *RG*
 Comitini - *AG*
 Comiziano - *NA*
 Commessaggio - *MN*
 Commezzadura - *TN*
 Como - *CO*
 Compiano - *PR*
 Comunanza - *AP*
 Comun Nuovo - *BG*
 Cona - *VE*
 Conca Casale - *CB*
 Conca dei Marini - *SA*
 Conca della Campania - *CE*
 Concamarise - *VR*
 Concel - *TN*
 Concerviano - *RI*
 Concesio - *BS*
 Conco - *VI*
 Concordia Sagittaria - *VE*
 Concordia sulla Secchia - *MO*
 Concorezzo - *MI*
 Condino - *TN*
 Condofuri - *RC*
 Condove - *TO*
 Condrò - *ME*
 Conegliano - *TV*
 Confienza - *PV*
 Configni - *RI*
 Confienti - *CZ*
 Coniolo - *AL*
 Conselice - *RA*
 Conselve - *PD*
 Consiglio di Rumo - *CO*
 Contarina - *RO*
 Contessa Entellina - *PA*
 Contigliano - *RI*
 Contrada - *AV*
 Controguerra - *TE*
 Controne - *SA*
 Contursi - *SA*
 Conversano - *BA*
 Conza della Campania - *AV*
 Conzano - *AL*
 Copertino - *LE*
 Copiano - *PV*
 Copparo - *FE*
 Corana - *PV*
 Corato - *BA*
 Corbara - *SA*

Corbetta - *MI*
 Corbola - *RO*
 Corchiano - *VT*
 Corciano - *PG*
 Cordenons - *UD*
 Cordignano - *TV*
 Cordovado - *UD*
 Coredo - *TN*
 Coreglia Antelminelli - *LU*
 Coreglia Ligure - *GE*
 Coreno Ausonio - *FR*
 Corfnio - *AQ*
 Cori - *LT*
 Coriano - *FO*
 Corigliano Calabro - *CS*
 Corigliano d'Otranto - *LE*
 Corinaldo - *AN*
 Corio - *TO*
 Corleone - *PA*
 Corleto Monforte - *SA*
 Corleto Perticara - *PZ*
 Cormano - *MI*
 Cormons - *GO*
 Corna Imagna - *BG*
 Cornale - *PV*
 Cornaredo - *MI*
 Cornate d'Adda - *MI*
 Cornedo all'Isarco - *BZ*
 Cornedo Vicentino - *VI*
 Cornegliano Laudense - *MI*
 Corneliano d'Alba - *CN*
 Corniglio - *PR*
 Corno di Rosazzo - *UD*
 Corno Giovine - *MI*
 Cornovecchio - *MI*
 Cornuda - *TV*
 Correggio - *RE*
 Correzzana - *MI*
 Correzzola - *PD*
 Corrido - *CO*
 Corridonia - *MC*
 Corropoli - *TE*
 Corsano - *LE*
 Corsico - *MI*
 Corsione - *AT*
 Cortaccia - *BZ*
 Cortale - *CZ*
 Cortandone - *AT*
 Cortanze - *AT*
 Cortazzone - *AT*
 Corte Brugnatella - *PC*
 Corte de' Cortesi con Cignone - *CR*
 Corte de' Frati - *CR*
 Corte Franca - *BS*
 Cortemaggiore - *PC*
 Cortemilla - *CN*
 Corteno Golgi - *BS*
 Cortenova - *CO*
 Cortenuova - *BG*
 Corticolona - *PV*
 Corte Palasio - *MI*
 Cortiglione - *AT*
 Cortina all'Adige - *BZ*
 Cortina d'Ampezzo - *BL*
 Cortino - *TE*
 Cortona - *AR*
 Corvara - *PE*
 Corvara in Badia - *BZ*
 Corvino San Quirico - *PV*
 Corzano - *BS*
 Coseano - *UD*
 Cosenza - *CS*

Cosio d'Arroscia - *IM*
 Cosio Valtellino - *SO*
 Cosoleto - *RC*
 Cossano Belbo - *CN*
 Cossano Canavese - *TO*
 Cossato - *VC*
 Cordovera - *SV*
 Cossignano - *AP*
 Cossogno - *NO*
 Cossoine - *SS*
 Cossombrato - *AT*
 Costabissara - *VI*
 Costacciaro - *PG*
 Costa de' Nobili - *PV*
 Costa di Rovigo - *RO*
 Costa di Serina - *BG*
 Costa Masnaga - *CO*
 Costa Monticelli - *BG*
 Costanzana - *VC*
 Costarainera - *IM*
 Costa Valle Imagna - *BG*
 Costa Vescovato - *AL*
 Costa Volpino - *BG*
 Costermano - *VR*
 Costigliole d'Asti - *AT*
 Costigliole Saluzzo - *CN*
 Cotignola - *RA*
 Cotronei - *CZ*
 Cottanello - *RI*
 Courmayeur - *AO*
 Covo - *BG*
 Cozzo - *PV*
 Craco - *MT*
 Crandola Valsassina - *CO*
 Cravagliana - *VC*
 Cravanzana - *CN*
 Craveggia - *NO*
 Creazzo - *VI*
 Crecchio - *CH*
 Credaro - *BG*
 Credera Rubbiano - *CR*
 Crema - *CR*
 Cremella - *CO*
 Cremenaga - *VA*
 Cremeno - *CO*
 Cremia - *CO*
 Cremolino - *AL*
 Cremona - *CR*
 Cremosano - *CR*
 Crescentino - *VC*
 Crespadoro - *VI*
 Crespano del Grappa - *TV*
 Crespellano - *BO*
 Crespiatica - *MI*
 Crespina - *PI*
 Crespino - *RO*
 Cressa - *NO*
 Crevacuore - *VC*
 Crevalcore - *BO*
 Crevoladosola - *NO*
 Crispano - *NA*
 Crispiano - *TA*
 Crissolo - *CN*
 Crocefieschi - *GE*
 Crocetta del Montello - *TV*
 Crodo - *NO*
 Crognaleto - *TE*
 Cropalati - *CS*
 Cropani - *CZ*
 Crosa - *VC*
 Crosia - *CS*
 Crosio della Valle - *VA*
 Crotone - *CZ*
 Crotta d'Adda - *CR*

Crova - *VC*
 Croviana - *TN*
 Crucoli - *CZ*
 Cuasso al Monte - *VA*
 Cuccaro Monferrato - *AL*
 Cuccaro Vetere - *SA*
 Cucciago - *CO*
 Cuceglione - *TO*
 Cuggiono - *MI*
 Cugliate Fabiasco - *VA*
 Cuglieri - *NU*
 Cugnoli - *PE*
 Cumiana - *TO*
 Cumignano sul Naviglio - *CR*
 Cunardo - *VA*
 Cuneo - *CN*
 Cunevo - *TN*
 Cunico - *AT*
 Cuorgnè - *TO*
 Cupello - *CH*
 Cupra Marittima - *AP*
 Cupramontana - *AN*
 Cura Carpignano - *PV*
 Cureggio - *NO*
 Curiglia con Monteviasco - *VA*
 Curinga - *CZ*
 Curino - *VC*
 Curno - *BG*
 Curon Venosta - *BZ*
 Cursi - *LE*
 Cursolo-Orasso - *NO*
 Curtarolo - *PD*
 Curtatone - *MN*
 Curti - *CE*
 Cusago - *MI*
 Cusano Milanino - *MI*
 Cusano Mutri - *BN*
 Cusino - *CO*
 Cusio - *BG*
 Custonaci - *TP*
 Cutigliano - *PT*
 Cutro - *CZ*
 Cutrofiano - *LE*
 Cuveglio - *VA*
 Cuvio - *VA*

D

Daiano - *TN*
 Dairago - *MI*
 Dalmine - *BG*
 Dambel - *TN*
 Danta - *BL*
 Daone - *TN*
 Darè - *TN*
 Darto - *BS*
 Dasà - *CZ*
 Davagna - *GE*
 Daverio - *VA*
 Davoli - *CZ*
 Dazio - *SO*
 Decimomannu - *CA*
 Decimoputzu - *CA*
 Decollatura - *CZ*
 Dego - *SV*
 Deiva Marina - *SP*
 Delebio - *SO*
 Delia - *CL*
 Delianova - *RC*
 Deliceto - *FG*
 Dello - *BS*

Demonte - *CN*
Denice - *AL*
Denno - *TN*
Dernice - *AL*
Derovere - *CR*
Deruta - *PG*
Dervio - *CO*
Desana - *VC*
Desenzano del Garda - *BS*
Desio - *MI*
Desulo - *NU*
Diamante - *CS*
Diano Arentino - *IM*
Diano Castello - *IM*
Diano d'Alba - *CN*
Diano Marina - *IM*
Diano San Pietro - *IM*
Dicomano - *FI*
Dignano - *UD*
Dimaro - *TN*
Dinami - *CZ*
Dipignano - *CS*
Diso - *LE*
Divignano - *NO*
Dizzasco - *CO*
Dobbiaco - *BZ*
Doberdò del Lago - *GO*
Dogliani - *CN*
Dogliola - *CH*
Dogna - *UD*
Dolcè - *VR*
Dolceacqua - *IM*
Dolcedo - *IM*
Dolegna del Collio - *GO*
Dolianova - *CA*
Dolo - *VE*
Dolzago - *CO*
Domanico - *CS*
Domaso - *CO*
Domegge di Cadore - *BL*
Domicella - *AV*
Domodossola - *NO*
Domus de Maria - *CA*
Domusnovas - *CA*
Don - *TN*
Donada - *RO*
Donato - *VC*
Dongo - *CO*
Donnaz - *AO*
Donori - *CA*
Dorgali - *NU*
Dorio - *CO*
Dormelletto - *NO*
Dorno - *PV*
Dorsino - *TN*
Dorzano - *VC*
Dosolo - *MN*
Dossena - *BG*
Dosso del Liro - *CO*
Doues - *AO*
Dovadola - *FO*
Dovera - *CR*
Dozza - *BO*
Dragoni - *CE*
Drapia - *CZ*
Drena - *TN*
Drenchia - *UD*
Dresano - *MI*
Drezzo - *CO*
Drizzona - *CR*
Dro - *TN*
Dronero - *CN*

Druento - *TO*
Druogno - *NO*
Dualchi - *NU*
Dubino - *SO*
Dueville - *VI*
Dugenta - *BN*
Duino Aurisina - *TS*
Dumenza - *VA*
Duno - *VA*
Durazzano - *BN*
Duronio - *CB*
Dusino San Michele - *AT*

E

Eboli - *SA*
Edolo - *BS*
Egna - *BZ*
Elice - *PE*
Ehini - *NU*
Ello - *CO*
Elva - *CN*
Emarese - *AO*
Empoli - *FI*
Endine Gaiano - *BG*
Enego - *VI*
Enemonzo - *UD*
Enna - *EN*
Entracque - *CN*
Entratico - *BG*
Envie - *CN*
Episcopia - *PZ*
Eraclea - *VE*
Erba - *CO*
Erbè - *VR*
Erbezzo - *VR*
Erbusco - *BS*
Erbie - *BR*
Erice - *TP*
Erli - *SV*
Erto e Casso - *UD*
Erve - *BG*
Esanatoglia - *MC*
Escalaplano - *NU*
Escolca - *NU*
Esine - *BS*
Esino Lario - *CO*
Esperia - *FR*
Esportatu - *SS*
Este - *PD*
Esterzili - *NU*
Etroubles - *AO*
Eupilio - *CO*
Exilles - *TO*

F

Fabbrica Curone - *AL*
Fabbriche di Vallico - *LU*
Fabbro - *RE*
Fabriano - *AN*
Fabrica di Roma - *VT*
Fabrizia - *CZ*
Fabro - *TR*
Faedis - *UD*
Faedo - *TN*
Faedo Valtellino - *SO*
Faenza - *RA*
Faeto - *FG*

Fagagna - *UD*
Faggeto Lario - *CO*
Faggiano - *TA*
Fagnano Alto - *AQ*
Fagnano Castello - *CS*
Fagnano Olona - *VA*
Faicchio - *BN*
Fai della Paganella - *TN*
Falcade - *BL*
Falconara Albanese - *CS*
Falconara Marittima - *AN*
Falcone - *ME*
Faleria - *VT*
Falerna - *CZ*
Falerone - *AP*
Falmenta - *NO*
Faloppio - *CO*
Falvaterra - *FR*
Falzes - *BZ*
Fanano - *MO*
Fanna - *UD*
Fano - *PS*
Fano Adriano - *TE*
Fara Fillorum Petri - *CH*
Fara Gera d'Adda - *BG*
Fara in Sabina - *RI*
Fara Novarese - *NO*
Fara Olivana con Sola - *BG*
Fara San Martino - *CH*
Fara Vicentino - *VI*
Fardella - *PZ*
Farigliano - *CN*
Farindola - *PE*
Farini d'Olmo - *PC*
Farnese - *VT*
Farra d'Alpago - *BL*
Farra di Soligo - *TV*
Farra d'Isonzo - *GO*
Fasano - *BR*
Fascia - *GE*
Fauglia - *PI*
Faule - *CN*
Favale di Malvaro - *GE*
Favara - *AG*
Faver - *TN*
Favignana - *TP*
Favria - *TO*
Feisoglio - *CN*
Feletto - *TO*
Felino - *PR*
Felitto - *SA*
Felizzano - *AL*
Felonica - *MN*
Feltre - *BL*
Fenegrò - *CO*
Fenestrelle - *TO*
Fenis - *AO*
Ferentillo - *TR*
Ferentino - *FR*
Ferla - *SR*
Fermignano - *PS*
Fermo - *AP*
Ferno - *VA*
Feroletto Antico - *CZ*
Feroletto della Chiesa - *RC*
Ferrandina - *MT*
Ferrara - *FE*
Ferrara di Monte Baldo - *VR*
Ferrazzano - *CB*
Ferrera di Varese - *VA*
Ferrera Erbognone - *PV*
Ferrere - *AT*

Ferriere - *PC*
Ferruzzano - *RC*
Fiamignano - *RI*
Fiano - *TO*
Fiano Romano - *ROMA*
Fiastra - *MC*
Fiavè - *TN*
Ficarazzi - *PA*
Ficarolo - *RO*
Ficarra - *ME*
Ficulle - *TR*
Fidenza - *PR*
Fiè - *BZ*
Fiera di Primiero - *TN*
Fierozzo - *TN*
Fiesco - *CR*
Fiesole - *FI*
Fiesse - *BS*
Fiesse d'Artico - *VE*
Fiesse Umbertiano - *RO*
Figino Serenza - *CO*
Figline Valdarno - *FI*
Figline Vegliaturo - *CS*
Figu-Gonnosnò - *CA*
Filacciano - *ROMA*
Filadelfa - *BZ*
Filago - *CG*
Filandari - *CZ*
Filattiera - *MS*
Filetto - *FR*
Filetto - *CH*
Filliano - *PZ*
Filighera - *PV*
Filignano - *CB*
Filogaso - *CZ*
Filottrano - *AN*
Finale Ligure - *SV*
Finale Emilia - *MO*
Fino del Monte - *BG*
Fino Mornasco - *CO*
Fiorano al Serio - *BG*
Fiorano Canavese - *TO*
Fiorano Modenese - *MO*
Fiordimonte - *MC*
Fiorenzuola d'Arda - *PC*
Firenze - *FI*
Firenzuola - *FI*
Firmo - *CS*
Fisciano - *SA*
Fluggi - *FR*
Fiumalbo - *MO*
Fiumara - *RC*
Fiumedinisi - *ME*
Fiumefreddo Bruzio - *CS*
Fiumefreddo di Sicilia - *CT*
Fiume Veneto - *UD*
Fiumicello - *UD*
Fiuminata - *MC*
Fivizzano - *MS*
Flaibano - *UD*
Flavon - *TN*
Flero - *BS*
Floresta - *ME*
Florida - *SR*
Florinas - *SS*
Flumeri - *AV*
Fluminimaggiore - *CA*
Flussio - *NU*
Fobello - *VC*
Foggia - *FG*
Foglianise - *BN*
Fogliano Redipuglia - *GO*

- Foglizzo - *TO*
 Folano della Chiana - *AR*
 Folano di Val Fortore - *BN*
 Folgaria - *TN*
 Folignano - *AP*
 Folligno - *PG*
 Follina - *TV*
 Follo - *SP*
 Follonica - *GR*
 Fombio - *MI*
 Fondachelli-Fantina - *ME*
 Fondi - *LT*
 Fondo - *TN*
 Fonnì - *NU*
 Fontainemore - *AO*
 Fontanafredda - *UD*
 Fontana Liri - *FR*
 Fontanarosa - *AV*
 Fontanelice - *BO*
 Fontanella - *BG*
 Fontanellato - *PR*
 Fontanelle - *TV*
 Fontaneto d'Agogna - *NO*
 Fontanetto Po - *VC*
 Fontanigorda - *GE*
 Fontanile - *AT*
 Fontaniva - *PD*
 Fonte - *TV*
 Fontecchio - *AQ*
 Fontechiari - *FR*
 Fontegreca - *CE*
 Fonteno - *BG*
 Fontevivo - *PR*
 Fonzaso - *BL*
 Foppolo - *BG*
 Forano - *RI*
 Force - *AP*
 Forohia - *BN*
 Forcola - *SO*
 Fordongianus - *CA*
 Forenza - *PZ*
 Foresto Sparso - *BG*
 Forgaria nel Friuli - *UD*
 Forino - *AV*
 Forlò - *NA*
 Forlì - *FO*
 Forlì del Sannio - *CB*
 Forlimpopoli - *FO*
 Formazza - *NO*
 Formello - *ROMA*
 Formia - *LT*
 Formicola - *CE*
 Formigara - *CR*
 Formigine - *MO*
 Formigliana - *VC*
 Formignana - *FE*
 Fornace - *TN*
 Fornelli - *CB*
 Forni Avoltri - *UD*
 Forni di Sopra - *UD*
 Forni di Sotto - *UD*
 Forno Canavese - *TO*
 Forno di Canale - *BL*
 Forno di Zoldo - *BL*
 Forno di San Giovanni - *BG*
 Forno di Tarò - *PR*
 Forte dei Marmi - *LU*
 Fortezza - *BZ*
 Fortunago - *PV*
 Forza d'Agrò - *ME*
 Fosciandora - *LU*
 Fossdinovo - *MS*
 Fossa - *AQ*
 Fossacesia - *CH*
 Fossalta di Piave - *VE*
 Fossalta di Portogruaro - *VE*
 Fossalto - *CB*
 Fossano - *CN*
 Fossato di Vico - *PG*
 Fossato Serralta - *CZ*
 Fossò - *VE*
 Fossombrone - *PS*
 Foza - *VI*
 Frabosa Soprana - *CN*
 Frabosa Sottana - *CN*
 Fraconalto - *AL*
 Fragnano - *TA*
 Fragneto l'Abate - *BN*
 Fragneto Monforte - *BN*
 Fraîne - *CH*
 Framura - *SP*
 Francavilla al Mare - *CH*
 Francavilla Angitola - *CZ*
 Francavilla Bisio - *AL*
 Francavilla d'Ete - *AP*
 Francavilla di Sicilia - *ME*
 Francavilla Fontana - *BR*
 Francavilla in Sinni - *PZ*
 Francavilla Marittima - *CS*
 Francica - *CZ*
 Francofonte - *SR*
 Francolise - *CE*
 Frascano - *AL*
 Frascarolo - *PV*
 Frascati - *ROMA*
 Frascineto - *CS*
 Frassilongo - *TN*
 Frassinelle Polesine - *RO*
 Frassinello Monferrato - *AL*
 Frassineto Po - *AL*
 Frassinetto - *TO*
 Frassinò - *CN*
 Frassinoro - *MO*
 Frasso Sabino - *RI*
 Frasso Telesino - *BN*
 Frattamaggiore - *NA*
 Frattaminore - *NA*
 Fratta Polesine - *RO*
 Fratta Todina - *PG*
 Fratte Rosa - *PS*
 Frazzanò - *ME*
 Fregona - *TV*
 Fresagrandinaria - *CH*
 Fresonara - *AL*
 Frigento - *AV*
 Frignano - *CE*
 Frinco - *AT*
 Frisa - *CH*
 Frisanco - *UD*
 Front - *TO*
 Frontino - *PS*
 Frontone - *PS*
 Frosinone - *FR*
 Frosolone - *CB*
 Frossasco - *TO*
 Frugarolo - *AL*
 Fubine - *AL*
 Fucecchio - *FI*
 Fuipiano Valle Imagna - *BG*
 Fumane - *VR*
 Fumone - *FR*
 Funes - *BZ*
 Furei - *CH*
 Furei Siculo - *ME*
 Furnari - *ME*
 Furore - *SA*
 Furtei - *CA*
 Fuscaldo - *CS*
 Fusignano - *RA*
 Fusine - *SO*
 Futani - *SA*
- G**
- Gabbioneta Binanuova - *CR*
 Gabiano - *AL*
 Gabicce Mare - *PS*
 Gaby - *AO*
 Gadesco Pieve Delmona - *CR*
 Gadoni - *NU*
 Gaeta - *LT*
 Gaggi - *ME*
 Gaggiano - *MI*
 Gaggio Montano - *BO*
 Gaglianico - *VC*
 Gagliano Aterno - *AQ*
 Gagliano Castelferrato - *EN*
 Gagliano del Capo - *LE*
 Gagliato - *CZ*
 Gagliole - *MC*
 Galarine - *TV*
 Galba - *RO*
 Gaiola - *CN*
 Galole in Chianti - *SI*
 Gairo - *NU*
 Gais - *BZ*
 Galati Mamertino - *ME*
 Galatina - *LE*
 Galatone - *LE*
 Galatro - *RC*
 Galbiate - *CO*
 Galeata - *FO*
 Galgagnano - *MI*
 Gallarate - *VA*
 Gallese - *VT*
 Galliate - *NO*
 Galliate Lombardo - *VA*
 Gallivola - *PV*
 Galliano - *LU*
 Galliciano nel Lazio - *ROMA*
 Gallicchio - *PZ*
 Galliera - *BO*
 Galliera Veneta - *PD*
 Gallinaro - *FR*
 Gallio - *VI*
 Gallipoli - *LE*
 Gallo - *CE*
 Gallodoro - *ME*
 Galluccio - *CE*
 Galtelli - *NU*
 Galzignano - *PD*
 Gamalero - *AL*
 Gambara - *BS*
 Gambarana - *PV*
 Gambasca - *CN*
 Gambassi - *FI*
 Gambatesa - *CB*
 Gambellara - *VI*
 Gamberale - *CH*
 Gambettola - *FO*
 Gambolò - *PV*
 Gambugliano - *VI*
 Gandellino - *BG*
 Gandino - *BG*
 Gandosso - *BG*
 Gangi - *PA*
 Garaguso - *MT*
 Garbagna - *AL*
 Garbagna Novarese - *NO*
 Garbagnate Milanese - *MI*
 Garbagnate Monastero - *CO*
 Garda - *VR*
 Gardone Riviera - *BS*
 Gardone Val Trompia - *BS*
 Garesio - *CN*
 Gargallo - *NO*
 Gargazzone - *BZ*
 Gargnano - *BS*
 Garlasco - *PV*
 Garlate - *CO*
 Garlanda - *SV*
 Garniga - *TN*
 Garzone - *CO*
 Garzigliana - *TO*
 Gasperina - *CZ*
 Gassino Torinese - *TO*
 Gattatico - *RE*
 Gatteo - *FO*
 Gattico - *NO*
 Gattinara - *VC*
 Gavardo - *BS*
 Gavazzana - *AL*
 Gavello - *RO*
 Gaverina - *BG*
 Gavi - *AL*
 Gavignano - *ROMA*
 Gavigrate - *VA*
 Gavi - *NU*
 Gavorrano - *GR*
 Gazzoldo degli Ippoliti - *MN*
 Gazzada Schianno - *VA*
 Gazzaniga - *BG*
 Gazzo - *PD*
 Gazzola - *PC*
 Gazzo Veronese - *VR*
 Gazzuolo - *MN*
 Gela - *CL*
 Gemmano - *FO*
 Gemona del Friuli - *UD*
 Gemonio - *VA*
 Genazzano - *ROMA*
 Genga - *AN*
 Genivolta - *CR*
 Genola - *CN*
 Genoni - *NU*
 Genova - *GE*
 Genuri - *CA*
 Genzano di Lucania - *PZ*
 Genzano di Roma - *ROMA*
 Genzone - *PV*
 Gerace - *RC*
 Geraci Siculo - *PA*
 Gera Lario - *CO*
 Gerano - *ROMA*
 Gerenzago - *PV*
 Gerenzano - *VA*
 Gersei - *NU*
 Germagnano - *TO*
 Germagno - *NO*
 Germasino - *CO*
 Germignaga - *VA*
 Gerocarne - *CZ*
 Gerola Alta - *SO*
 Gerosa - *BG*
 Gerre de' Caprioli - *CI*
 Gesico - *CA*
 Gessate - *MI*
 Gessopalena - *CH*

Gesturi - CA
 Gesualdo - AV
 Ghedi - BS
 Ghemme - NO
 Ghiffa - NO
 Ghillarza - CA
 Ghisalba - BG
 Ghislarengo - VC
 Giacciano con Baruchella - RO
 Giaglione - TO
 Gianico - BS
 Giarno dell'Umbria - PG
 Giarno Vetusto - CE
 Giardinello - PA
 Giardini - ME
 Giarole - AL
 Giarratana - RG
 Giarre - CT
 Giave - SS
 Glavento - TO
 Giavera del Montello - TV
 Giba - CA
 Gibellina - TP
 Giffenga - VC
 Giffone - RC
 Giffoni Sei Casali - SA
 Giffoni Valle Piana - SA
 Gignese - NO
 Gignod - AO
 Gildone - CB
 Gimigliano - CZ
 Ginestra degli Schiavoni - BN
 Ginosca - TA
 Giol - SA
 Gioia dei Marsi - AQ
 Gioia del Colle - BA
 Gioia Sannitica - CE
 Gioia Tauro - RC
 Gioiosa Ionica - RC
 Gioiosa Marea - ME
 Giove - TR
 Giovinazzo - BA
 Giovo - TN
 Girasole - NU
 Girifalco - CZ
 Gironico - CO
 Gissi - CH
 Giuglianello - LE
 Giugliano in Campania - NA
 Giullana - PA
 Giullano di Roma - FR
 Giullano Teatino - CH
 Giulianova - TE
 Giuncugnano - LU
 Giungano - SA
 Giurdignano - LE
 Gussago - PV
 Giussano - MI
 Giustenice - SV
 Giustino - TN
 Giusvalla - SV
 Givoletto - TO
 Gizzeria - CZ
 Glorienza - BZ
 Godega di Sant'Urbano - TV
 Godiasco - PV
 Godrano - PA
 Goito - MN
 Golasecca - VA
 Golferenzo - PV
 Gombito - CR
 Gonars - UD
 Goni - CA

Gonnese - CA
 Gonnoscodina - CA
 Gonnosfanadiga - CA
 Gonnostramatza - CA
 Gonzaga - MN
 Gordona - SO
 Gorga - ROMA
 Gorgo al Monticano - TV
 Gorgoglione - MT
 Gorgonzola - MI
 Goriano Sicoli - AQ
 Gorizia - GO
 Gorlago - BG
 Gorla Maggiore - VA
 Gorla Minore - VA
 Gorle - BG
 Gornate-Olona - VA
 Gorno - BG
 Goro - FE
 Gorreto - GE
 Gorzegno - CN
 Gosaldo - BL
 Gossolengo - PC
 Gottasecca - CN
 Gottolengo - BS
 Govone - CN
 Gozzano - NO
 Gradara - PS
 Gradisca d'Isonzo - GO
 Grado - GO
 Gradoli - VT
 Graffignana - MI
 Graffignano - VT
 Graglia - VC
 Gragnano - NA
 Gragnano Trebbiense - PC
 Grammichele - CT
 Grana - AT
 Granaglione - BO
 Granarolo dell'Emilia - BO
 Grancona - VI
 Grandate - CO
 Grandola ed Uniti - CO
 Granti - ME
 Granozzo con Monticello - NO
 Grantola - VA
 Grantorto - PD
 Granze - PD
 Grassano - MT
 Grassobbio - BG
 Gratteri - PA
 Grauno - TN
 Gravedona - CO
 Gravellona Lomellina - PV
 Gravellona Toce - NO
 Gravere - TO
 Gravina di Catania - CT
 Gravina in Puglia - BA
 Grazzanise - CE
 Grazzano Badoglio - AT
 Greccio - RI
 Greci - AV
 Greggio - VC
 Gremiasco - AL
 Gressan - AO
 Gressoney La Trinitè - AO
 Gressoney Saint Jean - AO
 Greve - FI
 Grezzago - MI
 Grezzana - VR
 Griante - CO
 Gricignano di Aversa - CE

Grignasco - NO
 Grigno - TN
 Grimacco - UD
 Grimaldi - CS
 Grinzane Cavour - CN
 Grisignano di Zocco - VI
 Grisolia - CS
 Grizzana - BO
 Grogna - AL
 Gromo - BG
 Grondona - AL
 Grono - BG
 Grontardo - CR
 Gropello Cairoli - PV
 Gropparello - PC
 Groscavallo - TO
 Grosio - SO
 Grosotto - SO
 Grosseto - GR
 Grosso - TO
 Grottaferrata - ROMA
 Grottaglie - TA
 Grottaminarda - AV
 Grottammare - AP
 Grottazzolina - AP
 Grotte - AG
 Grotte di Castro - VT
 Grotreria - RC
 Grottole - MT
 Grottolella - AV
 Guaro - VE
 Gugliasco - TO
 Grumello Cremonese ed Uniti - CR
 Grumello del Monte - BG
 Grumento Nova - PZ
 Grumes - TN
 Grumo Appula - BA
 Grumolo delle Abbadesse - VI
 Grumo Nevano - NA
 Guagnano - LE
 Gualdo - MC
 Gualdo Cattaneo - PG
 Gualdo Tadino - PG
 Gualtieri - RE
 Gualtieri Sicaminò - ME
 Guamaggiore - CA
 Guanzate - CO
 Guardino - FR
 Guardabosone - VC
 Guardamiglio - MI
 Guardavalle - CZ
 Guarda Veneta - RO
 Guardea - TR
 Guardiagrele - CH
 Guardiafiera - CB
 Guardia Lombardi - AV
 Guardia Perticara - PZ
 Guardia Piemontese - CS
 Guardiaregia - CB
 Guardia Sanframondi - BN
 Guardistallo - PI
 Guarene - CN
 Guasla - CA
 Guastalla - RE
 Guazzora - AL
 Gubbio - PG
 Gudo Visconti - MI
 Guglionesi - CB
 Guidizzolo - MN
 Guidonia Montecello - ROMA
 Guiglia - MO

Gullmi - CH
 Gurro - NO
 Guspini - CA
 Gussago - BS
 Gussola - CR

H

Hône - AO

I

Idro - BS
 Iesolo - VE
 Iglesias - CA
 Igliano - CN
 Ilbono - NU
 Illasi - VR
 Illorai - SS
 Imbersago - CO
 Imer - TN
 Imola - BO
 Imperia - IM
 Impruneta - FI
 Inarzo - VA
 Incisa in Val d'Arno - FI
 Incisa Scapaccino - AT
 Incudine - BS
 Induno Olona - VA
 Ingria - TO
 Intragno - NO
 Introbio - CO
 Introd - AO
 Introdacqua - AQ
 Introzzo - CO
 Inverigo - CO
 Inverno e Monteleone - PV
 Inverso Pinasca - TO
 Inveruno - MI
 Invorio - NO
 Inzago - MI
 Iolanda di Savoia - FE
 Ionadi - CZ
 Irgoli - NU
 Irma - BS
 Irsina - MT
 Isasca - CN
 Isca sullo Ionio - CZ
 Ischia - NA
 Ischia di Castro - VT
 Ischitella - FG
 Iseo - BS
 Isera - TN
 Isernia - CB
 Isili - NU
 Isnello - PA
 Isolabella - TO
 Isolabona - IM
 Isola d'Asti - AT
 Isola del Cantone - GE
 Isola del Giglio - GR
 Isola del Gran Sasso d'Italia - TE
 Isola della Scala - VR
 Isola delle Femmine - PA
 Isola del Liri - FR
 Isola del Piano - PS
 Isola di Capo Rizzuto - CZ
 Isola di Fondra - BG
 Isola Dovarese - CR
 Isola Rizza - VR

Isola Sant'Antonio - *AL*
 Isolato - *SO*
 Isola Vicentina - *VI*
 Isole Tremiti - *FG*
 Isorella - *BS*
 Ispani - *SA*
 Ispica - *RG*
 Ispra - *VA*
 Issiglio - *TO*
 Issime - *AO*
 Isso - *BG*
 Issogne - *AO*
 Istrana - *TV*
 Itala - *ME*
 Itri - *LT*
 Ittireddu - *SS*
 Ittiri - *SS*
 Ivano-Fracena - *TN*
 Ivrea - *TO*
 Izano - *CR*

J

Jacurso - *CZ*
 Jelsi - *CB*
 Jenne - *ROMA*
 Jerago con Orago - *VA*
 Jerzu - *NU*
 Jesi - *AN*
 Joppolo - *CZ*
 Joppolo Giancaxio - *AG*
 Jovençan - *AO*

L

Labico - *ROMA*
 Labro - *RI*
 La Cassa - *TO*
 Lacchiarella - *MI*
 Lacco Ameno - *NA*
 Lacedonia - *AV*
 Laces - *BZ*
 Laconi - *NU*
 Laerru - *SS*
 Laganadi - *RC*
 Laghi - *VI*
 Laglio - *CO*
 Lagnasco - *CN*
 Lago - *CS*
 Lagonegro - *PZ*
 Lagosanto - *FE*
 Lagundo - *BZ*
 Laigueglia - *SV*
 Lainate - *MI*
 Laino - *CO*
 Laino Borgo - *CS*
 Laino Castello - *CS*
 Laion - *BZ*
 Laives - *BZ*
 Lajatico - *PI*
 Lallio - *BG*
 La Loggia - *TO*
 La Maddalena - *SS*
 Lama dei Peligni - *CH*
 La Magdeleine - *AO*
 Lama Mocogno - *MO*
 Lambrugo - *CO*
 Lamon - *BL*
 La Morra - *CN*
 Lampedusa e Linosa - *AG*

Lamporecchio - *PT*
 Lamporo - *VC*
 Lana - *BZ*
 Lanciano - *CH*
 Landiona - *NO*
 Landriano - *PV*
 Langhirano - *PR*
 Langosco - *PV*
 Lanusei - *NU*
 Lanuvio - *ROMA*
 Lanzada - *SO*
 Lanzo d'Intelvi - *CO*
 Lanzo Torinese - *TO*
 Lapedona - *AP*
 Lapiro - *AV*
 Lappano - *CS*
 L'Aquila - *AQ*
 Larciano - *PT*
 Lardaro - *TN*
 Lardirago - *PV*
 Lari - *PI*
 Larino - *CB*
 Lasa - *BZ*
 La Salle - *AO*
 Lascari - *PA*
 Lasino - *TN*
 Lasnigo - *CO*
 La Spezia - *SP*
 Las Plassas - *CA*
 Lastebasse - *VI*
 Lastra a Signa - *FI*
 Latera - *VT*
 Laterina - *AR*
 Laterza - *TA*
 La Thuile - *AO*
 Latiano - *BR*
 Latina - *LT*
 Latisana - *UD*
 Latronico - *PZ*
 Lattarico - *CS*
 Lauco - *UD*
 Laureana Cilento - *SA*
 Laureana di Borrello - *RC*
 Lauregno - *BZ*
 Laurenzana - *PZ*
 Lauria - *PZ*
 Lauriano - *TO*
 Laurino - *SA*
 Laurito - *SA*
 Lauro - *AV*
 Lavagna - *GE*
 Lavagno - *VR*
 La Valle - *BL*
 Lavarone - *TN*
 Lavello - *PZ*
 Lavena - Ponte Tresa - *VA*
 Laveno-Mombello - *VA*
 Lavenone - *BS*
 Laviano - *SA*
 Lavis - *TN*
 Lazise - *VR*
 Lazzate - *MI*
 Lecce - *LE*
 Lecce nei Marsi - *AQ*
 Lecco - *CO*
 Lefte - *BG*
 Leggiuno - Sangiano - *VA*
 Legnago - *VR*
 Legnano - *MI*
 Legnaro - *PD*
 Lei - *NU*
 Leini - *TO*

Leivi - *GE*
 Lemie - *TO*
 Lendinara - *RO*
 Leni - *ME*
 Lenna - *BG*
 Lenno - *CO*
 Leno - *BS*
 Lenola - *LT*
 Lenta - *VC*
 Lentate sul Seveso - *MI*
 Lentella - *CH*
 Lentiai - *BL*
 Lentini - *SR*
 Leonessa - *RI*
 Leonforte - *EN*
 Leporano - *TA*
 Lequile - *LE*
 Lequio Berria - *CN*
 Lequio Tanaro - *CN*
 Lercara Friddi - *PA*
 Lerici - *SP*
 Lerma - *AL*
 Lesa - *NO*
 Lesegno - *CN*
 Lesignano de' Bagni - *PR*
 Lesina - *FG*
 Lesmo - *MI*
 Lessolo - *TO*
 Lessona - *VC*
 Lestizza - *UD*
 Letino - *CE*
 Letojanni - *ME*
 Lettere - *NA*
 Lettomanoppello - *PE*
 Lettopalena - *CH*
 Levanto - *SP*
 Levate - *BG*
 Leverano - *LE*
 Levice - *CN*
 Levico - *TN*
 Levone - *TO*
 Lezzeno - *CO*
 Liberi - *CE*
 Librizzi - *ME*
 Licata - *AG*
 Licciana Nardi - *MS*
 Licenza - *ROMA*
 Licodia Eubea - *CT*
 Lierna - *CO*
 Lignana - *VC*
 Lignano Sabbiadoro - *UD*
 Ligonchio - *RE*
 Ligosullo - *UD*
 Lillianes - *AO*
 Limana - *BL*
 Limatola - *BN*
 Limbadi - *CZ*
 Limbiate - *MI*
 Limena - *PD*
 Limido Comasco - *CO*
 Limina - *ME*
 Limone Piemonte - *CN*
 Limone sul Garda - *BS*
 Limosano - *CB*
 Linarolo - *PV*
 Linguaglossa - *CT*
 Lioni - *AV*
 Lipari - *ME*
 Lipomo - *CO*
 Lirio - *PV*
 Liscate - *MI*
 Liscia - *CH*
 Lisciano Niccone - *PG*

Lisignago - *TN*
 Lisiso - *CN*
 Lissone - *MI*
 Liveri - *NA*
 Livigno - *SO*
 Livinallongo del Col di Lana - *BL*
 Livo - *CO*
 Livo - *TN*
 Livorno - *LI*
 Livorno Ferraris - *VC*
 Livraga - *MI*
 Lizzanello - *LE*
 Lizzano - *TA*
 Lizzano in Belvedere - *BO*
 Loano - *SV*
 Loazzolo - *AT*
 Locana - *TO*
 Locate di Triulzi - *MI*
 Locatello - *BG*
 Locate Varesino - *CO*
 Loceri - *NU*
 Locorotondo - *BA*
 Locri - *RC*
 Loculi - *NU*
 Lodè - *NU*
 Lodi - *MI*
 Lodi Vecchio - *MI*
 Lodrino - *BS*
 Lograto - *BS*
 Lolanò - *BO*
 Lomagna - *CO*
 Lomaso - *TN*
 Lomazzo - *CO*
 Lombardore - *TO*
 Lombriasco - *TO*
 Lomello - *PV*
 Lona-Lases - *TN*
 Lonate Ceppino - *VA*
 Lonate Pozzolo - *VA*
 Lonato - *BS*
 Londa - *FI*
 Longano - *CB*
 Longare - *VI*
 Longarone - *BL*
 Longhena - *BS*
 Longi - *ME*
 Longiano - *FO*
 Longobardi - *CS*
 Longobucco - *CS*
 Longone al Segrino - *CO*
 Longone Sabino - *RI*
 Lonigo - *VI*
 Loranze - *TO*
 Loreggia - *PD*
 Loreglia - *NO*
 Lorenzago di Cadore - *BL*
 Lorenzana - *PI*
 Loreo - *RO*
 Loreto - *AN*
 Loreto Aprutino - *PE*
 Loria - *TV*
 Loro Ciuffenna - *AR*
 Loro Piceno - *MC*
 Lorschica - *GE*
 Losine - *BS*
 Lotzorai - *NU*
 Lovere - *BG*
 Lovero - *SO*
 Lozio - *BS*
 Lozza - *VA*
 Lozzo Atestino - *PD*
 Lozzo di Cadore - *BL*

Lozzolo - *VC*
 Lu - *AL*
 Lubriano - *VT*
 Lucca - *LU*
 Lucca Sicula - *AG*
 Lucera - *FG*
 Lucignano - *AR*
 Lucinasco - *IM*
 Lucito - *CB*
 Lugo dei Marsi - *AQ*
 Lucoli - *AQ*
 Lugagnano Val d'Arda - *PC*
 Lugnacco - *TO*
 Lugnano in Teverina - *TR*
 Lugo - *RA*
 Lugo di Vicenza - *VI*
 Luino - *VA*
 Luisago - *CO*
 Lula - *NU*
 Lumarzo - *GE*
 Lumezzane - *BS*
 Lunamatrona - *CA*
 Lunano - *PS*
 Lungavilla - *PV*
 Lungro - *CS*
 Luogosano - *AV*
 Luogosanto - *SS*
 Lupara - *CB*
 Lurago d'Erba - *CO*
 Lurago Marinone - *CO*
 Lurano - *BG*
 Luras - *SS*
 Lurate Caccivio - *CO*
 Lusciano - *CE*
 Luserna - *TN*
 Luserna San Giovanni - *TO*
 Lusernetta - *TO*
 Lusevera - *UD*
 Lusia - *RO*
 Lusiana - *VI*
 Lusigliè - *TO*
 Luson - *BZ*
 Lustra - *SA*
 Luvinata - *VA*
 Luzzana - *BG*
 Luzzara - *RE*
 Luzzi - *CS*

M

Maccagno - *VA*
 Maccastorna - *MI*
 Macchia d'Isernia - *CB*
 Macchiagodena - *CB*
 Macchia Valfortore - *CB*
 Macello - *TO*
 Macerata - *MC*
 Macerata Campana - *CE*
 Macerata Feltria - *PS*
 Macherio - *MI*
 Maclodio - *BS*
 Macomer - *NU*
 Macra - *CN*
 Macugnaga - *NO*
 Maddaloni - *CE*
 Madignano - *CR*
 Madone - *BG*
 Madonna del Sasso - *NO*
 Maenza - *LT*
 Mafalda - *CB*
 Magasa - *BS*
 Magenta - *MI*
 Maggiora - *NO*

Magherno - *PV*
 Magione - *PG*
 Magisano - *CZ*
 Magliano Alfieri - *CN*
 Magliano Alpi - *CN*
 Magliano de' Marsi - *AQ*
 Magliano di Tenna - *AP*
 Magliano in Toscana - *GR*
 Magliano Romano - *ROMA*
 Magliano Sabina - *RI*
 Magliano Vetere - *SA*
 Maglie - *LE*
 Magliolo - *SV*
 Maglione - *TO*
 Magnacavallo - *MN*
 Magnago - *MI*
 Magnano - *VC*
 Magnano in Riviera - *UD*
 Magomadas - *NU*
 Magrè all'Adige - *BZ*
 Magreggio - *CO*
 Maida - *CZ*
 Maierà - *CS*
 Majerato - *CZ*
 Maiolati Spontini - *AN*
 Maiolo - *PS*
 Maiori - *SA*
 Mairago - *MI*
 Mairano - *BS*
 Maissana - *SP*
 Majano - *UD*
 Malagnino - *CR*
 Malalbergo - *BO*
 Malborghetto Valbruna - *UD*
 Malcesine - *VR*
 Malè - *TN*
 Malegno - *BS*
 Maleo - *MI*
 Malesco - *NO*
 Maletto - *CT*
 Malta - *ME*
 Malgesso - *VA*
 Malgrate - *CO*
 Malito - *CS*
 Mallare - *SV*
 Malles Venosta - *BZ*
 Malnate - *VA*
 Malo - *VI*
 Malonno - *BS*
 Malosco - *TN*
 Maltignano - *AP*
 Malvagna - *ME*
 Malvicino - *AL*
 Malvito - *CS*
 Mammola - *RC*
 Mamoiada - *NU*
 Manciano - *GR*
 Mandanici - *ME*
 Mandas - *CA*
 Mandatoriccio - *CS*
 Mandela - *ROMA*
 Mandello del Lario - *CO*
 Mandello Vitta - *NO*
 Manduria - *TA*
 Manerba del Garda - *BS*
 Manerbio - *BS*
 Manfredonia - *FG*
 Mango - *CN*
 Mangone - *CS*
 Maniago - *UD*
 Manocalzati - *AV*
 Manoppello - *PE*
 Mansuè - *TV*

Manta - *CN*
 Mantello - *SO*
 Mantova - *MN*
 Manzano - *UD*
 Manziana - *ROMA*
 Mapello - *BG*
 Mara - *SS*
 Maracalagonis - *CA*
 Maranello - *MO*
 Marano di Napoli - *NA*
 Marano di Valpolicella - *VR*
 Marano Equo - *ROMA*
 Marano Lagunare - *UD*
 Marano Marchesato - *CS*
 Marano Principato - *CS*
 Marano sul Panaro - *MO*
 Marano Ticino - *NO*
 Marano Vicentino - *VI*
 Maranzana - *AT*
 Maratea - *PZ*
 Marcallo con Casone - *MI*
 Marcaria - *MN*
 Marcedusa - *CZ*
 Marcellina - *ROMA*
 Marcellinara - *CZ*
 Marcetelli - *RI*
 Marcheno - *BS*
 Marchirolo - *VA*
 Marciana - *LI*
 Marciana Marina - *LI*
 Marcianise - *CE*
 Marciano della Chiana - *AR*
 Marcignago - *PV*
 Marcon - *VE*
 Marebbe - *BZ*
 Marene - *CN*
 Mareno di Piave - *TV*
 Marentino - *TO*
 Maretto - *AT*
 Margarita - *CN*
 Margherita di Savoia - *FG*
 Margno - *CO*
 Mariana Mantovana - *MN*
 Mariano Comense - *CO*
 Mariano del Friuli - *GO*
 Marianopoli - *CL*
 Mariglianella - *NA*
 Marigliano - *NA*
 Marina di Gioiosa Jonica - *RC*
 Marinese - *PA*
 Marino - *ROMA*
 Marleno - *BZ*
 Marliana - *PT*
 Marmentino - *BS*
 Marmirolo - *MN*
 Marmora - *CN*
 Marnate - *VA*
 Marone - *BS*
 Maropati - *RC*
 Marostica - *VI*
 Marradi - *FI*
 Marrubiu - *CA*
 Marsaglia - *CN*
 Marsala - *TP*
 Marsciano - *PG*
 Marsico Nuovo - *PZ*
 Marsicovetere - *PZ*
 Marta - *VT*
 Martano - *LE*
 Martellago - *VE*
 Martello - *BZ*
 Martignacco - *UD*
 Martignana di Po - *CR*

Martignano - *LE*
 Martina Franca - *TA*
 Martinengo - *BG*
 Martiniana Po - *CN*
 Martirano - *CZ*
 Martirano Lombardo - *CZ*
 Martis - *SS*
 Martone - *RC*
 Marudo - *MI*
 Maruggio - *TA*
 Marzabotto - *BO*
 Marzano - *PV*
 Marzano Appio - *CE*
 Marzano di Nola - *AV*
 Marzi - *CS*
 Marzio - *VA*
 Masate - *MI*
 Mascali - *CT*
 Mascaluca - *CT*
 Maschito - *PZ*
 Masciago Primo - *VA*
 Maser - *TV*
 Maserà - *NO*
 Maserada sul Piave - *TV*
 Maserà di Padova - *PD*
 Masi - *PD*
 Masio - *AL*
 Masi Torello - *FE*
 Maslianico - *CO*
 Masone - *GE*
 Mason Vicentino - *VI*
 Massa - *MS*
 Massa d'Albe - *AQ*
 Massa e Cozzile - *PT*
 Massa Fermana - *AP*
 Massa Fiscaglia - *FE*
 Massafra - *TA*
 Massalengo - *MI*
 Massa Lombarda - *RA*
 Massa Lubrense - *NA*
 Massa Marittima - *GR*
 Massa Martana - *PG*
 Massanzago - *PD*
 Massarosa - *LU*
 Massazza - *VC*
 Massello - *TO*
 Masserano - *VC*
 Massignano - *AP*
 Massimino - *TN*
 Massimino - *SV*
 Massino Visconti - *NO*
 Massiola - *NO*
 Masullas - *CA*
 Matelica - *MC*
 Matera - *MT*
 Mathi - *TO*
 Matino - *LE*
 Matrice - *CB*
 Mattie - *TO*
 Mattinata - *FG*
 Mazara del Vallo - *TP*
 Mazzano - *BS*
 Mazzano Romano - *ROMA*
 Mazzarino - *CL*
 Mazzarrà Sant'Andrea - *ME*
 Mazzè - *TO*
 Mazzin - *TN*
 Mazo di Valtellina - *SO*
 Meana di Susa - *TO*
 Meana Sardo - *NU*
 Meda - *MI*
 Mede - *PV*
 Medea - *GO*

- Medesano - PR
 Medicina - BO
 Mediglia - MI
 Medole - MN
 Medolla - MO
 Meduna di Livenza - TV
 Meduno - UD
 Megliadino San Fidenzio - PD
 Megliadino San Vitale - PD
 Meina - NO
 Mel - BL
 Melara - RO
 Melazzo - AL
 Meldola - FO
 Mele - GE
 Melegnano - MI
 Melendugno - LE
 Meleti - MI
 Melfi - PZ
 Melicuccà - RC
 Melicucco - RC
 Melilli - SR
 Melissa - CZ
 Melissano - LE
 Melito di Napoli - NA
 Melito di Porto Salvo - RC
 Mellto Irpino - AV
 Mellizzano - BN
 Melle - CN
 Mello - SO
 Melpignano - LE
 Meltina - BZ
 Melzo - MI
 Menaggio - CO
 Menarola - SO
 Menconico - PV
 Mendatica - IM
 Mendicino - CS
 Menfi - AG
 Mentana - ROMA
 Meolo - VE
 Merana - AL
 Merano - BZ
 Merate - CO
 Mercallo - VA
 Mercatello sul Metauro - PS
 Mercatino Conca - PS
 Mercato San Severino - SA
 Mercato Saraceno - FO
 Mercenasco - TO
 Mercogliano - AV
 Mereto di Tomba - UD
 Mergo - AN
 Mergozzo - NO
 Meri - ME
 Merlara - PD
 Merlino - MI
 Merone - CO
 Mesagne - BR
 Mese - SO
 Mesenzana - VA
 Mesero - MI
 Mesola - FE
 Mesoraca - CZ
 Messina - ME
 Mestrino - PD
 Meta - NA
 Meugliano - TO
 Mezzago - MI
 Mezzana - TN
 Mezzana Bigli - PV
 Mezzana Mortigliengo - VC
 Mezzana Rabattono - PV
 Mezzane di Sotto - VR
 Mezzanego - GE
 Mezzani - PR
 Mezzanino - PV
 Mezzano - TN
 Mezzegra - CO
 Mezzenile - TO
 Mezzocorona - TN
 Mezzojuso - PA
 Mezzoldo - BG
 Mezzolombardo - TN
 Mezzomerico - NO
 Miagliano - VC
 Miane - TV
 Miasino - NO
 Miazzina - NO
 Micigliano - RI
 Miggiano - LE
 Miglianico - CH
 Migliarino - FE
 Miglierina - CZ
 Miglionico - MT
 Mignanego - GE
 Mignano Monte Lungo - CE
 Milano - MI
 Milazzo - ME
 Milena - CL
 Mileto - CZ
 Mills - CA
 Milltello in Val di Catania - CT
 Milltello Rosmarino - ME
 Millesimo - SV
 Milo - CT
 Milzano - BS
 Mineo - CT
 Minerbe - VR
 Minerbio - BO
 Minervino di Lecce - LE
 Minervino Murge - BA
 Minori - SA
 Minturno - LT
 Minucciano - LU
 Mioglia - SV
 Mira - VE
 Mirabella Eclano - AV
 Mirabella Imbaccari - CT
 Mirabello - FE
 Mirabello Monferrato - AL
 Mirabello Sannitico - CB
 Miradolo Terme - PV
 Miranda - CB
 Mirandola - MO
 Mirano - VE
 Mirto - ME
 Misano Adriatico - FO
 Misano di Gera d'Adda - BG
 Misilmeri - PA
 Misinto - MI
 Missaglia - CO
 Missanello - PZ
 Misterbianco - CT
 Mistretta - ME
 Moasca - AT
 Moconesi - GE
 Modena - MO
 Modica - RG
 Modigliana - FO
 Modolo - NU
 Modugno - BA
 Moena - TN
 Moggio - CO
 Moggio Udinese - UD
 Moglia - MN
 Mogliano - MC
 Mogliano Veneto - TV
 Mogorella - CA
 Mogoro - CA
 Moiano - BN
 Moimacco - UD
 Moio Alcantara - ME
 Moio de' Calvi - BG
 Moio della Civitella - SA
 Moiola - CN
 Mola di Bari - BA
 Molare - AL
 Molazzana - LU
 Molfetta - BA
 Molina Aterno - AQ
 Molina di Ledro - TN
 Molinara - BN
 Molinella - BO
 Molini di Triora - IM
 Molino dei Torti - AL
 Molise - CB
 Moliterno - PZ
 Mollia - VC
 Molochio - RC
 Molteno - CO
 Moltrasio - CO
 Molvena - VI
 Molveno - TN
 Mombaldone - AT
 Mombarcaro - CN
 Mombarcocci - PS
 Mombaruzzo - AT
 Mombasiglio - CN
 Mombello di Torino - TO
 Mombello Monferrato - AL
 Mombercelli - AT
 Momo - NO
 Mompantero - TO
 Mompeo - RI
 Momperone - AL
 Monacilioni - CB
 Monale - AT
 Monasterace - RC
 Monastero Bormida - AT
 Monastero di Lanzo - TO
 Monastero di Vasco - CN
 Monasterolo Casotto - CN
 Monasterolo del Castello - BG
 Monasterolo di Savigliano - CN
 Monasterio di Treviso - TV
 Monastir - CA
 Moncalieri - TO
 Moncalvo - AT
 Moncenisio - TO
 Moncestino - AL
 Monchiero - CN
 Monchio delle Corti - PR
 Monclassico - TN
 Moncrivello - VC
 Moncucco Torinese - AT
 Mondaino - FO
 Mondavio - PS
 Mondolfo - PS
 Mondovì - CN
 Mondragone - CE
 Moneglia - GE
 Monesiglio - CN
 Monfalcone - GO
 Monforte d'Alba - CN
 Monforte San Giorgio - ME
 Monfumo - TV
 Mongardino - AT
 Monghidoro - BO
 Mongiana - CZ
 Mongiardino Ligure - AL
 Mongiuffi Melia - ME
 Mongrando - VC
 Mongrassano - CS
 Monguelfo - BZ
 Monguzzo - CO
 Moniga del Garda - BS
 Monleale - AL
 Monno - BS
 Monopoli - BA
 Monreale - PA
 Monrupino - TS
 Monsampietro Morico - AP
 Monsampolo del Tronto - AP
 Monsano - AN
 Monselice - PD
 Montsummano Terme - PT
 Montà - CN
 Montabone - AT
 Montacuto - AL
 Montaña - AT
 Montagano - CB
 Montagna - BZ
 Montagna in Valtellina - SO
 Montagnana - PD
 Montagnareale - ME
 Montagne - TN
 Montaguto - AV
 Montaione - FI
 Montalbano Elicona - ME
 Montalbano Ionico - MT
 Montalcino - SI
 Montaldeo - AL
 Montaldo Bormida - AL
 Montaldo di Mondovì - CN
 Montaldo Roero - CN
 Montaldo Scarampi - AT
 Montaldo Torinese - TO
 Montale - PT
 Montalenghe - TO
 Montallegro - AG
 Montale delle Marche - AP
 Montalto di Castro - VT
 Montalto Dora - TO
 Montalto Ligure - IM
 Montalto Pavese - PV
 Montalto Uffugo - CS
 Montanaro - TO
 Montanaseo Lombardo - MI
 Montanera - CN
 Montano Antilia - SA
 Montano Lucino - CO
 Montappone - AP
 Montaquila - CB
 Montasola - RI
 Montauco - CZ
 Montazzoli - CH
 Monte Argentario - GR
 Montebello della Battaglia - PV
 Montebello di Bertona - PE
 Montebello Ionico - RC
 Montebello Vicentino - VI
 Montebelluna - TV
 Montebruno - GE
 Montebugno - RI
 Montecalvo in Foglia - PS
 Montecalvo Irpino - AV
 Montecalvo Versiggia - PV
 Montecarlo - LU
 Montecarotto - AN

- Montecassiano - *MC*
 Montecastello - *AL*
 Monte Castello di Vibio - *PG*
 Montecastrilli - *TR*
 Montecatini-Terme - *PT*
 Montecatini Val di Cecina - *PI*
 Monte Cavallo - *MC*
 Montecchia di Crosara - *VR*
 Montecchio - *TR*
 Montecchio Emilia - *RE*
 Montecchio Maggiore - *VI*
 Montecchio Precalcino - *VI*
 Monte Cerignone - *PS*
 Montechiaro d'Acqui - *AL*
 Montechiaro d'Asti - *AT*
 Montechiarugolo - *PR*
 Monteciccardo - *PS*
 Montecilfone - *CB*
 Monte Colombo - *FO*
 Montecompatri - *ROMA*
 Montecopolo - *PS*
 Montecorice - *SA*
 Montecorvino Pugliano - *SA*
 Montecorvino Rovella - *SA*
 Montecosaro - *MC*
 Monte Cremasco - *CR*
 Montecrestese - *NO*
 Montecreto - *MO*
 Monte di Malo - *VI*
 Montedinove - *AP*
 Monte di Procida - *NA*
 Montedoro - *CL*
 Montefalcone - *AV*
 Montefalco - *PG*
 Montefalcone Appennino - *AP*
 Montefalcone di Val Fortore - *BN*
 Montefalcone nel Sannio - *CB*
 Montefano - *MC*
 Montefelcino - *PS*
 Monteferrante - *CH*
 Montefiascone - *VT*
 Montefino - *TE*
 Montefiore Conca - *FO*
 Montefiore dell'Aso - *AP*
 Montefiorino - *MO*
 Monteflavio - *ROMA*
 Monteforte Cilento - *SA*
 Monteforte d'Alpone - *VR*
 Monteforte Irpino - *AV*
 Montefortino - *AP*
 Montefranco - *TR*
 Montefredane - *AV*
 Montefusco - *AV*
 Montegabbione - *TR*
 Montegaldà - *VI*
 Montegaldella - *VI*
 Montegallo - *AP*
 Monte Giberto - *AP*
 Montegioco - *AL*
 Montegiordano - *CS*
 Montegiorgio - *AP*
 Montegrano - *AP*
 Montegrifido - *FO*
 Montegrignano - *PS*
 Montegrino Valtravaglia - *VA*
 Montegrosso d'Asti - *AT*
 Montegrosso Pian Latte - *IM*
 Montegrotto Terme - *PD*
 Montelasi - *TA*
 Monte Isola - *BS*
 Montelabbate - *PS*
 Montelanico - *ROMA*
 Montelapiano - *CH*
 Monteleone di Fermo - *AP*
 Monteleone di Puglia - *FG*
 Monteleone di Spoleto - *PG*
 Monteleone d'Orvieto - *TR*
 Monteleone Rocca Doria - *SS*
 Monteleone Sabino - *RI*
 Montelepre - *PA*
 Montelibretti - *ROMA*
 Montella - *AV*
 Montello - *BG*
 Montelongo - *CB*
 Montelparo - *AP*
 Montelupo Albese - *CN*
 Montelupo Fiorentino - *FI*
 Montelupone - *MC*
 Montemaggiore al Metauro - *PS*
 Montemaggiore Belsito - *PA*
 Montemagno - *AT*
 Montemale di Cuneo - *CN*
 Montemarano - *AV*
 Montemarignano - *AN*
 Monte Marenzo - *BG*
 Montemanzino - *AL*
 Montemesola - *TA*
 Montemigno - *CO*
 Montemignao - *AR*
 Montemiletto - *AV*
 Montemilone - *PZ*
 Montemitro - *CB*
 Montemonaco - *AP*
 Montemurlo - *FI*
 Montemurro - *PZ*
 Montenars - *UD*
 Montenero di Bisaccia - *CB*
 Montenerodomo - *CH*
 Montenero Sabino - *RI*
 Montenero Val Cocchiara - *CB*
 Monteodorisio - *CH*
 Montepaone - *CZ*
 Monteparano - *TA*
 Monte Porzio - *PS*
 Monte Porzio Catone - *ROMA*
 Monteprandone - *AP*
 Montepulciano - *SI*
 Monterado - *AN*
 Monterchi - *AR*
 Montereale - *AQ*
 Montereale Valcellina - *UD*
 Monterenzio - *BO*
 Monteriggioni - *SI*
 Monte Rinaldo - *AP*
 Monte Roberto - *AN*
 Monteroduni - *CB*
 Monte Romano - *VT*
 Monteroni d'Arbia - *SI*
 Monteroni di Lecce - *LE*
 Monterosi - *VT*
 Monterosso al Mare - *SP*
 Monterosso Almo - *RG*
 Monterosso Calabro - *CZ*
 Monterosso Grana - *CN*
 Monterotondo - *ROMA*
 Monterotondo Marittimo - *GR*
 Monterubbiano - *AP*
 Monte San Biagio - *LT*
 Monte San Giacomo - *SA*
 Monte San Giovanni Campano - *FR*
 Monte San Giovanni in Sabina - *RI*
 Monte San Giusto - *MC*
 Monte San Martino - *MC*
 Montesano Salentino - *LE*
 Montesano sulla Marcellana - *SA*
 Monte San Pietrangeli - *AP*
 Monte San Pietro - *BO*
 Monte San Savino - *AR*
 Monte Santa Maria Tiberina - *PG*
 Monte Sant'Angelo - *FG*
 Monte San Vito - *AN*
 Montesarchio - *BN*
 Montescaglioso - *MT*
 Montescano - *PV*
 Montescheno - *NO*
 Montescudalo - *PI*
 Montescudo - *FO*
 Montese - *MO*
 Montesegale - *PV*
 Montesilvano - *PE*
 Montespertoli - *FI*
 Monteu da Po - *TO*
 Monte Urano - *AP*
 Monteu Roero - *CN*
 Monteverso - *AG*
 Montevarchi - *AR*
 Monteveglio - *BO*
 Monteverde - *AV*
 Monteverdi Marittimo - *PI*
 Monteviale - *VI*
 Monte Vidon Combatte - *AP*
 Monte Vidon Corrado - *AP*
 Montezemolo - *CN*
 Monti - *SS*
 Montiano - *FO*
 Monticelli Brusati - *BS*
 Monticelli d'Ongina - *PC*
 Monticelli Pavese - *PV*
 Monticello - *CO*
 Monticello Conte Otto - *VI*
 Monticello d'Alba - *CN*
 Montichiari - *BS*
 Monticiano - *SI*
 Montieri - *GR*
 Montiglio - *AT*
 Montignoso - *MS*
 Montirone - *BS*
 Montjovet - *AO*
 Montodine - *CR*
 Montoggio - *GE*
 Montone - *PG*
 Montopoli di Sabina - *RI*
 Montopoli in Val d'Arno - *PI*
 Montorfano - *CO*
 Montorio al Vomano - *TE*
 Montorio nel Frentani - *CB*
 Montorio Romano - *ROMA*
 Montoro Inferiore - *AV*
 Montoro Superiore - *AV*
 Montorso Vicentino - *VI*
 Montottone - *AP*
 Montresta - *NU*
 Montù Beccaria - *PV*
 Monvalle - *VA*
 Monza - *MI*
 Monzambano - *MN*
 Monzuno - *BO*
 Morano Calabro - *CS*
 Morano sul Po - *AL*
 Moransengo - *AT*
 Moraro - *GO*
 Morazzone - *VA*
 Morbegno - *SO*
 Morbellio - *AL*
 Morciano di Leuca - *LE*
 Morciano di Romagna - *FO*
 Morcone - *BN*
 Mordano - *BO*
 Morengo - *BG*
 Mores - *SS*
 Moresco - *AP*
 Moretta - *CN*
 Morfasso - *PC*
 Morgano - *TV*
 Morgex - *AO*
 Morgongiori - *CA*
 Mori - *TN*
 Morlago della Battaglia - *TV*
 Moricone - *ROMA*
 Morigerati - *SA*
 Morimondo - *MI*
 Morino - *AQ*
 Morlondo Torinese - *TO*
 Morlupo - *ROMA*
 Mormanno - *CS*
 Mornago - *VA*
 Mornese - *AL*
 Mornico al Serio - *BG*
 Mornico Losana - *PV*
 Morolo - *FR*
 Morozzo - *CN*
 Morra De Sanctis - *AV*
 Morro d'Alba - *AN*
 Morro d'Oro - *TE*
 Morrone del Sannio - *CB*
 Morro Reatino - *RI*
 Morrovalle - *MC*
 Morsano al Tagliamento - *UD*
 Morsasco - *AL*
 Mortara - *PV*
 Morteglano - *UD*
 Morterone - *CO*
 Moruzzo - *UD*
 Moscazzano - *CR*
 Moschiano - *AV*
 Mosciano Sant'Angelo - *TE*
 Moscufo - *PE*
 Mosa in Passiria - *BZ*
 Mossa - *GO*
 Mossano - *VI*
 Mossa Santa Maria - *VC*
 Motta Baluffi - *CR*
 Motta Camastra - *ME*
 Motta d'Affermo - *ME*
 Motta de' Conti - *VC*
 Motta di Livenza - *TV*
 Mottafollone - *CS*
 Mottalciata - *VC*
 Motta Montecorvino - *FG*
 Motta San Giovanni - *RC*
 Motta Santa Lucia - *CZ*
 Motta Sant'Anastasia - *CT*
 Motta Visconti - *MI*
 Motteggiana - *MN*
 Mottola - *TA*
 Mozzagrogna - *CH*
 Mozzanica - *BG*
 Mozzate - *CO*
 Mozzecane - *VR*
 Mozzo - *BG*
 Muccia - *MC*
 Muggia - *TS*

Muggiò - *MI*
 Mugnano del Cardinale - *AV*
 Mugnano di Napoli - *NA*
 Mulazzano - *MI*
 Mulazzo - *MS*
 Mura - *BS*
 Muravera - *CA*
 Murazzano - *CN*
 Murello - *CN*
 Murialdo - *SV*
 Murisengo - *AL*
 Murlo - *SI*
 Muro Leccese - *LE*
 Muro Lucano - *PZ*
 Muros - *SS*
 Muscoline - *BS*
 Musei - *CA*
 Musile di Piave - *VE*
 Musso - *CO*
 Mussolente - *VI*
 Mussomeli - *CL*
 Muzzana del Turgnano - *UD*
 Muzzano - *VC*

N

Nago-Tòrbole - *TN*
 Nalles - *BZ*
 Nanno - *TN*
 Nanto - *VI*
 Napoli - *NA*
 Narbolia - *CA*
 Narcao - *CA*
 Nardò - *LE*
 Nardodipace - *CZ*
 Narni - *TR*
 Naro - *AG*
 Narzole - *CN*
 Nasino - *SV*
 Naso - *ME*
 Naturno - *BZ*
 Nave - *BS*
 Nave San Rocco - *TN*
 Navelli - *AQ*
 Naz Sciaives - *BZ*
 Nazzano - *ROMA*
 Ne - *GE*
 Nebbiuno - *NO*
 Negrar - *VR*
 Neirone - *GE*
 Neive - *CN*
 Nembro - *BG*
 Nemi - *ROMA*
 Nemoli - *PZ*
 Neoneli - *CA*
 Nepi - *VT*
 Nereto - *TE*
 Nerola - *ROMA*
 Nervesa della Battaglia - *TV*
 Nerviano - *MI*
 Nespole - *RI*
 Nesso - *CO*
 Netro - *VC*
 Nettuno - *ROMA*
 Neviano - *LE*
 Neviano degli Arduini - *PR*
 Neviglie - *CN*
 Niardo - *BS*
 Nibbiano - *PC*
 Nibbiola - *NO*
 Nibionno - *CO*

Nicastro - *CZ*
 Nichelino - *TO*
 Nicolosi - *CT*
 Nicorvo - *PV*
 Nicosia - *EN*
 Nicotera - *CZ*
 Niella Belbo - *CN*
 Niella Tanaro - *CN*
 Nimis - *UD*
 Niscemi - *CL*
 Nissoria - *EN*
 Nizza di Sicilia - *ME*
 Nizza Monferrato - *AT*
 Noale - *VE*
 Noasca - *TO*
 Nocara - *CS*
 Nocciano - *PE*
 Nocera Inferiore - *SA*
 Nocera Superiore - *SA*
 Nocera Tirinese - *CZ*
 Nocera Umbra - *PG*
 Noceto - *PR*
 Noci - *BA*
 Nociglia - *LE*
 Noepoli - *PZ*
 Nogara - *VR*
 Nogaredo - *TN*
 Nogarole Rocca - *VR*
 Nogarole Vicentino - *VI*
 Noicattaro - *BA*
 Nola - *NA*
 Nole - *TO*
 Noli - *SV*
 Nomaglio - *TO*
 Nomi - *TN*
 Nonantola - *MO*
 None - *TO*
 Nonio - *NO*
 Noragugume - *NU*
 Norbello - *CA*
 Norcia - *PG*
 Norma - *LT*
 Nosate - *MI*
 Notaresco - *TE*
 Noto - *SR*
 Novafeltria - *PS*
 Novaledo - *TN*
 Novalesa - *TO*
 Nova Levante - *BZ*
 Nova Milanese - *MI*
 Nova Ponente - *BZ*
 Novara - *NO*
 Novara di Sicilia - *ME*
 Nova Sfri - *MT*
 Novate Mezzola - *SO*
 Novate Milanese - *MI*
 Nove - *VI*
 Novedrate - *CO*
 Novellara - *RE*
 Novello - *CN*
 Noventa di Piave - *VE*
 Noventa Padovana - *PD*
 Noventa Vicentina - *VI*
 Novi di Modena - *MO*
 Noviglio - *MI*
 Novi Ligure - *AL*
 Novi Vella - *SA*
 Novoli - *LE*
 Nucoletto - *CN*
 Nugghedu di San Nicolò - *SS*
 Nugghedu Santa Vittoria - *CA*
 Nule - *SS*
 Nulvi - *SS*

Numana - *AN*
 Nuoro - *NU*
 Nurachi - *CA*
 Nuragus - *NU*
 Nurallao - *NU*
 Nuraminis - *CA*
 Nureci - *CA*
 Nurri - *NU*
 Nus - *AO*
 Nusco - *AV*
 Nuvolento - *BS*
 Nuvolera - *BS*
 Nuxis - *CA*

O

Occhieppo Inferiore - *VC*
 Occhieppo Superiore - *VC*
 Occhiobello - *RO*
 Occimiano - *AL*
 Ocre - *AQ*
 Odalengo Grande - *AL*
 Odalengo Piccolo - *AL*
 Oderzo - *TV*
 Odolo - *BS*
 Ofena - *AQ*
 Offagna - *AN*
 Offanego - *CR*
 Offida - *AP*
 Offlaga - *BS*
 Oggebbio - *NO*
 Oggiona con Santo Stefano - *VA*
 Oggiono - *CO*
 Oglanico - *TO*
 Ogliastro Cilento - *SA*
 Olbia - *SS*
 Olcenengo - *VC*
 Oldenico - *VC*
 Oleggio - *NO*
 Oleggio Castello - *NO*
 Olevano di Lomellina - *PV*
 Olevano Romano - *ROMA*
 Olevano sul Tusciano - *SA*
 Olgiate Comasco - *CO*
 Olgiate Molgora - *CO*
 Olgiate Olona - *VA*
 Olginate - *CO*
 Oliena - *NU*
 Olivadi - *CZ*
 Oliva Gessi - *PV*
 Oliveri - *ME*
 Oliveto Citra - *SA*
 Oliveto Lario - *CO*
 Oliveto Lucano - *MT*
 Olivetta San Michele - *IM*
 Olivola - *AL*
 Ollasta - *CA*
 Ollastra Simaxis - *CA*
 Ollolai - *NU*
 Ollomont - *AO*
 Olmedo - *SS*
 Olmeneta - *CR*
 Olmo al Brembo - *BG*
 Olmo Gentile - *AT*
 Oltre il Colle - *BG*
 Oltressenda Alta - *BG*
 Oltrona di San Mamette - *CO*
 Olzai - *NU*
 Ome - *BS*
 Omegna - *NO*
 Omignano - *SA*

Onani - *NU*
 Onano - *VT*
 Onicino - *CN*
 Oneta - *BG*
 Onifai - *NU*
 Oniferi - *NU*
 Onore - *BG*
 Ono San Pietro - *BS*
 Onzo - *SV*
 Opera - *MI*
 Opi - *AQ*
 Oppeano - *VR*
 Oppido Lucano - *PZ*
 Oppido Mamertina - *RC*
 Ora - *BZ*
 Orani - *NU*
 Oratino - *CB*
 Orbassano - *TO*
 Orbetello - *GR*
 Orciano di Pesaro - *PS*
 Orciano Pisano - *PI*
 Orco Feglino - *SV*
 Orero - *GE*
 Orgiano - *VI*
 Orgosolo - *NU*
 Oria - *BR*
 Oricola - *AQ*
 Origgio - *VA*
 Orino - *VA*
 Orio al Serio - *BG*
 Orio Canavese - *TO*
 Orio Litta - *MI*
 Oriolo - *CS*
 Oriolo Romano - *VT*
 Oristano - *CA*
 Ormea - *CN*
 Ormelle - *TV*
 Ormago - *MI*
 Ornavasso - *NO*
 Ornica - *BG*
 Orosel - *NU*
 Orotelli - *NU*
 Orria - *SA*
 Orrolli - *NU*
 Orsago - *TV*
 Orsara Bormida - *AL*
 Orsara di Puglia - *FG*
 Orsenigo - *CO*
 Orsogna - *CH*
 Orsomarso - *CS*
 Ortacesus - *CA*
 Orta di Atella - *CE*
 Orta Nova - *FG*
 Orta San Giulio - *NO*
 Orte - *VT*
 Ortelle - *LE*
 Ortezzano - *AP*
 Ortignano Raggiolo - *AR*
 Ortisei - *BZ*
 Ortona - *CH*
 Ortona dei Marsi - *AQ*
 Ortonovo - *SP*
 Ortovero - *SV*
 Ortucchio - *AQ*
 Ortueri - *NU*
 Orune - *NU*
 Orvieto - *TR*
 Orvinio - *RI*
 Orzinuovi - *BS*
 Orzivecchi - *BS*
 Osasco - *TO*
 Osasio - *TO*
 Oschiri - *SS*

Osidda - *NU*
 Osgiglia - *SV*
 Osilo - *SS*
 Osimo - *AN*
 Osini - *NU*
 Osio Sopra - *BG*
 Osio Sotto - *BG*
 Osmate Lentate - *VA*
 Osnago - *CO*
 Osoppo - *UD*
 Ospedaletti - *IM*
 Ospedaletto - *TN*
 Ospedaletto d'Alpinolo - *AV*
 Ospedaletto Euganeo - *PD*
 Ospedaletto Lodigiano - *MI*
 Ospitale di Cadore - *BL*
 Ospitaletto - *BS*
 Ossago Lodigiano - *MI*
 Ossana - *TN*
 Ossi - *SS*
 Ossimo - *BS*
 Ossonova - *MI*
 Ossuccio - *CO*
 Ostana - *CN*
 Ostellato - *FE*
 Ostiano - *CR*
 Ostiglia - *MN*
 Ostra - *AN*
 Ostra Vetere - *AN*
 Ostuni - *BR*
 Otranto - *LE*
 Otricoli - *TR*
 Ottana - *NU*
 Ottati - *SA*
 Ottaviano - *NA*
 Ottiglio - *AL*
 Ottobiano - *PV*
 Ottone - *PC*
 Oulx - *TO*
 Ovada - *AL*
 Ovaro - *UD*
 Oviglio - *AL*
 Ovindoli - *AQ*
 Ovodda - *NU*
 Oyace - *AO*
 Ozegna - *TO*
 Ozieri - *SS*
 Ozzano dell'Emilia - *BO*
 Ozzano Monferrato - *AL*
 Ozzero - *MI*

P

Pabillonis - *CA*
 Paceco - *TP*
 Pace del Mela - *ME*
 Pacentro - *AQ*
 Pachino - *SR*
 Paciano - *PG*
 Padenghe sul Garda - *BS*
 Padergnone - *TN*
 Paderna - *AL*
 Paderno d'Adda - *CO*
 Paderno del Grappa - *TV*
 Paderno Dugnano - *MI*
 Paderno Franciacorta - *BS*
 Paderno Ponchielli - *CR*
 Padova - *PD*
 Padria - *SS*
 Padula - *SA*
 Paduli - *BN*
 Paesana - *CN*

Paese - *TV*
 Paganì - *SA*
 Paganico Sabino - *RI*
 Pagazzano - *BG*
 Pagliara - *ME*
 Paglieta - *CH*
 Pagnacco - *UD*
 Pagno - *CN*
 Pagnona - *CO*
 Pago del Vallo di Lauro - *AV*
 Pago Veiano - *BN*
 Paisco Loveno - *BS*
 Paitone - *BS*
 Paladina - *BG*
 Palagano - *MO*
 Palagianello - *TA*
 Palagiano - *TA*
 Palagonia - *CT*
 Palaia - *PI*
 Palanzano - *PR*
 Palata - *CB*
 Palau - *SS*
 Palazzago - *BG*
 Palazzo Adriano - *PA*
 Palazzo Canavese - *TO*
 Palazzolo Acreide - *SR*
 Palazzolo dello Stella - *UD*
 Palazzolo sull'Oglio - *BS*
 Palazzolo Verellese - *VC*
 Palazzo Pignano - *CR*
 Palazzo San Gervasio - *PZ*
 Palazuolo sul Senio - *FI*
 Palena - *CH*
 Palermiti - *CZ*
 Palermo - *PA*
 Palestrina - *ROMA*
 Palestro - *PV*
 Paliano - *FR*
 Palizzi - *RC*
 Pallagorio - *CZ*
 Pallanzeno - *NO*
 Pallare - *SV*
 Palma Campania - *NA*
 Palma di Montechiaro - *AG*
 Palmanova - *UD*
 Palmariggi - *LE*
 Palmas Arborea - *CA*
 Palmi - *RC*
 Palmiano - *AP*
 Palmoli - *CH*
 Palo del Colle - *BA*
 Palombara Sabina - *ROMA*
 Palombaro - *CH*
 Palomonte - *SA*
 Palosco - *BG*
 Palù - *VR*
 Palù del Fersina - *TN*
 Paludi - *CS*
 Paluzza - *UD*
 Pamparato - *CN*
 Pancalieri - *TO*
 Pancarana - *PV*
 Panchià - *TN*
 Pandino - *CR*
 Panettieri - *CS*
 Panicale - *PG*
 Pannarano - *BN*
 Panni - *FG*
 Pannone - *TN*
 Pantelleria - *TP*
 Pantigliate - *MI*
 Paola - *CS*
 Paolisi - *BN*

Papasidero - *CS*
 Papozze - *RO*
 Parabiago - *MI*
 Parabita - *LE*
 Paratico - *BS*
 Parcines - *BZ*
 Parè - *CO*
 Parella - *TO*
 Parenti - *CS*
 Parete - *CE*
 Pareto - *AL*
 Parghella - *CZ*
 Parghella - *CZ*
 Parma - *PR*
 Parodi Ligure - *AL*
 Paroldo - *CN*
 Parolise - *AV*
 Parona - *PV*
 Parrano - *TR*
 Parre - *BG*
 Partanna - *TP*
 Partinico - *PA*
 Paruzzaro - *NO*
 Parzanica - *BG*
 Pasian di Prato - *UD*
 Pasiano di Pordenone - *UD*
 Paspardo - *BS*
 Passerano Marmorito - *AT*
 Passignano sul Trasimeno - *PG*
 Passirano - *BS*
 Pastena - *FR*
 Pastorano - *CE*
 Pastrengo - *VR*
 Pasturana - *AL*
 Pasturo - *CO*
 Paternò - *CT*
 Paterno Calabro - *CS*
 Paternopoli - *AV*
 Patrica - *FR*
 Pattada - *SS*
 Patti - *ME*
 Patù - *LE*
 Pau - *CA*
 Paularo - *UD*
 Pauli Arborei - *CA*
 Paullatino - *CA*
 Paullo - *MI*
 Pauplisi - *BN*
 Pavarolo - *TO*
 Pavia - *PV*
 Pavia di Udine - *UD*
 Pavone Canavese - *TO*
 Pavone del Mella - *BS*
 Pavullo nel Frignano - *MO*
 Pazzano - *RC*
 Peccioli - *PI*
 Pecco - *TO*
 Pecetto di Valenza - *AL*
 Pecetto Torinese - *TO*
 Pecorara - *PC*
 Pedace - *CS*
 Pedara - *CT*
 Pedaso - *AP*
 Pedavena - *BL*
 Pedemonte - *VI*
 Pederagnaga-Oriano - *BS*
 Pederobba - *TV*
 Pedesina - *SO*
 Pedivigliano - *CS*
 Pedrengo - *BG*
 Peglio - *CO*
 Peglio - *PS*

Pegognaga - *MN*
 Peia - *BG*
 Peio - *TN*
 Pelago - *FI*
 Pella - *NO*
 Pellegrino Parmense - *PR*
 Pellezzano - *SA*
 Pello Intelvi - *CO*
 Pellizzano - *TN*
 Pelugo - *TN*
 Penango - *AT*
 Pennabilli - *PS*
 Pennadomo - *CH*
 Penna in Teverina - *TR*
 Pennapiadimonte - *CH*
 Penna San Giovanni - *MC*
 Penna Sant'Andrea - *TE*
 Penne - *PE*
 Pentone - *CZ*
 Perano - *CH*
 Perarolo di Cadore - *BL*
 Perca - *BZ*
 Percile - *ROMA*
 Perdasdefogu - *NU*
 Perdaxius - *CA*
 Perdifumo - *SA*
 Perego - *CO*
 Pereto - *AQ*
 Perfugas - *SS*
 Pergine Valdarno - *AR*
 Pergine Valsugana - *TN*
 Pergola - *PS*
 Perinaldo - *IM*
 Perito - *SA*
 Perledo - *CO*
 Perletto - *CN*
 Perlo - *CN*
 Perloz - *AO*
 Pernumia - *PD*
 Pero - *MI*
 Perosa Argentina - *TO*
 Perosa Canavese - *TO*
 Ferrero - *TO*
 Persico Dosimo - *CR*
 Pertengo - *VC*
 Pertica Alta - *BS*
 Pertica Bassa - *BS*
 Pertosa - *SA*
 Pertusio - *TO*
 Perugia - *PG*
 Pesaro - *PS*
 Pescaglia - *LU*
 Pescantina - *VR*
 Pescara - *PE*
 Pescarolo ed Uniti - *CR*
 Pescasseroli - *AQ*
 Pescate - *CO*
 Pesche - *CB*
 Peschici - *FG*
 Peschiera Borromeo - *MI*
 Peschiera del Garda - *VR*
 Pescia - *PT*
 Pescina - *AQ*
 Pescocostanzo - *AQ*
 Pescocostanzo - *AQ*
 Pescocostanzo - *CR*
 Pescopagano - *PZ*
 Pescopennataro - *CB*
 Pescorocchiano - *RI*
 Pesco Sannita - *BN*
 Pescosansonesco - *PE*
 Pescosoldo - *FR*
 Pessano con Bornago - *MI*
 Pessina Cremonese - *CR*

Pessinetto - *TO*
 Petacciato - *CB*
 Petilia Policastro - *CZ*
 Petinà - *SA*
 Petralia Soprana - *PA*
 Petralia Sottana - *PA*
 Petrella Salto - *RI*
 Petrella Tifernina - *CB*
 Petriano - *PS*
 Petriolo - *MC*
 Petritoli - *AP*
 Petrizzi - *CZ*
 Petronà - *CZ*
 Petruro Irpino - *AV*
 Pettenasco - *NO*
 Pettinengo - *VC*
 Pettineo - *ME*
 Pettoranello del Molise - *CB*
 Pettorano sul Gizio - *AQ*
 Pettorazza Grimani - *RO*
 Peveragno - *CN*
 Pezzana - *VC*
 Pezzaze - *BS*
 Pezzolo Valle Uzzone - *CN*
 Piacenza - *PC*
 Piacenza d'Adige - *PD*
 Piadena - *CR*
 Piagge - *PS*
 Piaggine - *SA*
 Piana Crixia - *SV*
 Piana degli Albanesi - *PA*
 Piana di Calazzo - *CE*
 Pian Camuno - *BS*
 Piancastagnolo - *SI*
 Piandimeleto - *PS*
 Pian di Seo - *AR*
 Plane Crati - *CS*
 Pianella - *PE*
 Pianello del Lario - *CO*
 Pianello Val Tidone - *PC*
 Pianengo - *CR*
 Pianezza - *TO*
 Pianezze - *VI*
 Pianfel - *CN*
 Pianico - *BG*
 Pianiga - *VE*
 Piano di Sorrento - *NA*
 Pianopoli - *CZ*
 Pianoro - *BO*
 Piansano - *VT*
 Piantedo - *SO*
 Piaro - *BG*
 Piasco - *CN*
 Piateda - *SO*
 Piatto - *VC*
 Piazza al Serchio - *LU*
 Piazza Armerina - *EN*
 Piazza Brembana - *BG*
 Piazzatorre - *BG*
 Piazzola sul Brenta - *PD*
 Piazzolo - *BG*
 Picciano - *PE*
 Picerno - *PZ*
 Picinisco - *FR*
 Pico - *FR*
 Pica - *AT*
 Pledicavallo - *VC*
 Piedimonte d'Alife - *CE*
 Piedimonte Etneo - *CT*
 Piedimonte San Germano - *FR*
 Piedimulera - *NO*
 Piegaro - *PG*
 Pienza - *SI*

Pieranica - *CR*
 Pietrabbandante - *CB*
 Pietrabruna - *IM*
 Pietracamela - *TE*
 Pietracatella - *CB*
 Pietracupa - *CB*
 Pietradefusi - *AV*
 Pietra de' Giorgi - *PV*
 Pietrafitta - *CS*
 Pietragalla - *PZ*
 Pietra Ligure - *SV*
 Pietralunga - *PG*
 Pietra Marazzi - *AL*
 Pietramelara - *CE*
 Pietramontecorvino - *FG*
 Pietranico - *PE*
 Pietrapaola - *CS*
 Pietrapertosa - *PZ*
 Pietraperzia - *EN*
 Pietraporzio - *CN*
 Pietraraja - *BN*
 Pietrarubbia - *PS*
 Pietrasanta - *LU*
 Pietrastornina - *AV*
 Pietravairano - *CE*
 Pietrelcina - *BN*
 Pieve Albignola - *PV*
 Pieve a Nievole - *PT*
 Pievebovigliana - *MC*
 Pieve d'Alpago - *BL*
 Pieve del Cairo - *PV*
 Pieve di Bono - *TN*
 Pieve di Cadore - *BL*
 Pieve di Cento - *BO*
 Pieve di Coriano - *MN*
 Pieve di Ledro - *TN*
 Pieve di Soligo - *TV*
 Pieve di Teco - *IM*
 Pieve d'Olmi - *CR*
 Pieve Emanuele - *MI*
 Pieve Fissiraga - *MI*
 Pieve Fosciana - *LU*
 Pieve Ligure - *GE*
 Pievepelago - *MO*
 Pieve Porto Morone - *PV*
 Pieve San Giacomo - *CR*
 Pieve Santo Stefano - *AR*
 Pieve Tesino - *TN*
 Pieve Torina - *MC*
 Pieve Vergonte - *NO*
 Piglio - *FR*
 Pigna - *IM*
 Pignataro Interamna - *FR*
 Pignataro Maggiore - *CE*
 Pignola - *PZ*
 Pignone - *SP*
 Pigna - *CO*
 Pila - *VC*
 Pimentel - *CA*
 Pimonte - *NA*
 Pinarolo Po - *PV*
 Pinasca - *TO*
 Pincara - *RO*
 Pinerolo - *TO*
 Pineto - *TE*
 Pino d'Asti - *AT*
 Pino sulla sponda del Lago
 Maggiore - *VA*
 Pino Torinese - *TO*
 Pinzano al Tagliamento - *UD*
 Pinzolo - *TN*
 Piobbico - *PS*
 Piobesi d'Alba - *CN*

Piobesi Torinese - *TO*
 Piode - *VC*
 Pioltello - *MI*
 Piombino - *LI*
 Piombino Dese - *PD*
 Pioraco - *MC*
 Piossasco - *TO*
 Piovà Massaia - *AT*
 Piove di Sacco - *PD*
 Piovene Rocchette - *VI*
 Plovera - *AL*
 Piozzano - *PC*
 Piozzo - *CN*
 Piraino - *ME*
 Pisa - *PI*
 Pisano - *NO*
 Piscina - *TO*
 Pisciotta - *SA*
 Pisonogno - *BS*
 Pisoniano - *ROMA*
 Pistocci - *MT*
 Pistola - *PT*
 Pistolesa - *VC*
 Piteglio - *PT*
 Pitigliano - *GR*
 Piubega - *MN*
 Piuro - *SO*
 Piverone - *TO*
 Pizzale - *PV*
 Pizzighettone - *CR*
 Pizzo - *CZ*
 Pizzoferrato - *CH*
 Pizzoli - *AQ*
 Pizzone - *CB*
 Pizzoni - *CZ*
 Placanica - *RC*
 Plataci - *CS*
 Platania - *CZ*
 Platì - *RC*
 Plaus - *BZ*
 Plesio - *CO*
 Ploaghe - *SS*
 Plodio - *SV*
 Pocapaglia - *CN*
 Pocenìa - *UD*
 Podenzana - *MS*
 Podenzano - *PC*
 Pofi - *FR*
 Poggardo - *LE*
 Poggibonsi - *SI*
 Poggio a Caliano - *FI*
 Poggio Berni - *FO*
 Poggio Bustone - *RI*
 Poggio Catino - *RI*
 Poggiodoro - *PG*
 Poggiolorito - *CH*
 Poggio Imperiale - *FG*
 Poggiomarino - *NA*
 Poggio Mirteto - *RI*
 Poggio Motano - *RI*
 Poggio Nativo - *RI*
 Poggio Picenze - *AQ*
 Poggioreale - *TP*
 Poggio Renatico - *FE*
 Poggiorsini - *BA*
 Poggio Rusco - *MN*
 Poggio San Lorenzo - *RI*
 Poggio San Marcello - *AN*
 Poggio Sannita - *CB*
 Poggio San Vicino - *MC*
 Poggioreidenti - *SO*
 Pogliano Milanese - *MI*
 Pognana Lario - *CO*
 Pognano - *BG*

Poggio - *NO*
 Poiana Maggiore - *VI*
 Poirino - *TO*
 Polaveno - *BS*
 Polcenigo - *UD*
 Polesella - *RO*
 Polesine Parmense - *PR*
 Poli - *ROMA*
 Polla - *CZ*
 Policoro - *MT*
 Polignano a Mare - *BA*
 Pollnago - *MO*
 Polino - *TR*
 Pollstena - *RC*
 Polizzi Generosa - *PA*
 Polla - *SA*
 Pollein - *AO*
 Pollena Trocchia - *NA*
 Pollenza - *MC*
 Pollica - *SA*
 Pollina - *PA*
 Pollone - *VC*
 Pollutri - *CH*
 Polonghera - *CN*
 Polpenazze - *BS*
 Polverara - *PD*
 Polverigi - *AN*
 Pomarance - *PI*
 Pamaretto - *TO*
 Pomarico - *MT*
 Pomarolo - *TN*
 Pomaro Monferrato - *AL*
 Pombia - *NO*
 Pomezia - *ROMA*
 Pomigliano d'Arco - *NA*
 Pompei - *NA*
 Pompeiana - *IM*
 Pompiano - *BS*
 Pomponesco - *MN*
 Poncarale - *BS*
 Ponderano - *VC*
 Ponna - *CO*
 Ponsacco - *PI*
 Ponso - *PD*
 Pontassieve - *FI*
 Pont Bozet - *AO*
 Pont Canavese - *TO*
 Ponte - *BN*
 Pontebba - *UD*
 Ponte Buggianese - *PT*
 Pontecagnano Falano - *SA*
 Pontecchio Polesine - *RO*
 Pontechianale - *CN*
 Pontecorvo - *FR*
 Pontecurone - *AL*
 Pontedassio - *IM*
 Ponte dell'Olio - *PC*
 Pontedera - *PI*
 Ponte di Legno - *BS*
 Ponte di Piave - *TV*
 Ponte Gardena - *BZ*
 Ponte in Valtellina - *SO*
 Ponte Lambro - *CO*
 Pontelandolfo - *BN*
 Pontelatone - *CE*
 Pontelongo - *PD*
 Ponte nelle Alpi - *BL*
 Ponte Nizza - *PV*
 Ponte Nossà - *BG*
 Pontenure - *PC*
 Ponteranica - *BG*
 Ponte San Nicolò - *PD*
 Ponte San Pietro - *BG*
 Pontestura - *AL*

Pontevico - *BS*
 Pontey - *AO*
 Ponti - *AL*
 Pontida - *BG*
 Pontinia - *LT*
 Pontinvrea - *SV*
 Pontirolo Nuovo - *BG*
 Ponti sul Mincio - *MN*
 Pontoglio - *BS*
 Pontremoli - *MS*
 Pont Saint Martin - *AO*
 Ponza - *LT*
 Ponzano di Fermo - *AP*
 Ponzano Monferrato - *AL*
 Ponzano Romano - *ROMA*
 Ponzano Veneto - *TV*
 Ponzone - *AL*
 Popoli - *PE*
 Poppi - *AR*
 Porano - *TR*
 Porcari - *LU*
 Porcia - *UD*
 Pordenone - *UD*
 Porlezza - *CO*
 Pornassio - *IM*
 Porpetto - *UD*
 Porretta Terme - *BO*
 Portacomaro - *AT*
 Portalbera - *PV*
 Porte - *TO*
 Portici - *NA*
 Portico di Caserta - *CE*
 Portico e San Benedetto - *FO*
 Portigliola - *RC*
 Porto Azzurro - *LI*
 Portobuffolè - *TV*
 Portocannone - *CB*
 Porto Ceresio - *VA*
 Porto Empedocle - *AG*
 Portoferraio - *LI*
 Portofino - *GE*
 Portogruaro - *VE*
 Portomaggiore - *FE*
 Porto Mantovano - *MN*
 Porto Recanati - *MC*
 Porto San Giorgio - *AP*
 Porto Sant'Elpidio - *AP*
 Portoscuso - *CA*
 Porto Tolle - *RO*
 Porto Torres - *SS*
 Porto Valtravaglia - *VA*
 Portovenere - *SP*
 Portula - *VC*
 Posada - *NU*
 Posina - *VI*
 Positano - *SA*
 Possagno - *TV*
 Posta - *RI*
 Posta Fibreno - *FR*
 Postal - *BZ*
 Postalesio - *SO*
 Postiglione - *SA*
 Postua - *VC*
 Potenza - *PZ*
 Potenza Picena - *MC*
 Pove del Grappa - *VI*
 Povegliano - *TV*
 Povegliano Veronese - *VR*
 Paviglio - *RE*
 Povoletto - *UD*
 Pozza di Fassa - *TN*
 Pozzaglia Sabino - *RI*
 Pozzaglio ed Uniti - *CR*

Pozzallo - *RG*
 Pozzilli - *CB*
 Pozzo d'Adda - *MI*
 Pozzolengo - *BS*
 Pozzoleone - *VI*
 Pozzol Groppo - *AL*
 Pozzolo Formigaro - *AL*
 Pozzomaggiore - *SS*
 Pozzonovo - *PD*
 Pozzuoli - *NA*
 Pozzuolo del Friuli - *UD*
 Pozzuolo Martesana - *MI*
 Pradalunga - *BG*
 Pradamano - *UD*
 Pradivese - *CN*
 Pragelato - *TO*
 Praia a Mare - *CS*
 Praiano - *SA*
 Pralboino - *BS*
 Prall - *TO*
 Pralormo - *TO*
 Pralungo - *VC*
 Pramaggiore - *VE*
 Pramollo - *TO*
 Prarolo - *VC*
 Prarostino - *TO*
 Prasco - *AL*
 Prascorsano - *TO*
 Praso - *TN*
 Prata Camporotondo - *SO*
 Prata d'Ansidonia - *AQ*
 Prata di Pordenone - *UD*
 Prata di Principato Ultra - *AV*
 Prata Sannita - *CE*
 Pratella - *CE*
 Pratiglione - *TO*
 Prato - *FI*
 Prato allo Stelvio - *BZ*
 Prato Carnico - *UD*
 Pratola Peligna - *AQ*
 Pratola Serra - *AV*
 Prato Sesia - *NO*
 Pratovecchio - *AR*
 Pravidomini - *UD*
 Pray - *VC*
 Prazzo - *CN*
 Precenico - *UD*
 Preci - *PG*
 Predappio - *FO*
 Predazzo - *TN*
 Predoi - *BZ*
 Predore - *BG*
 Predosa - *AL*
 Preganziol - *TV*
 Pregnana Milanese - *MI*
 Prelà - *IM*
 Premana - *CO*
 Premariacco - *UD*
 Premeno - *NO*
 Premia - *NO*
 Premilcuore - *FO*
 Premolo - *BG*
 Premosello Chiovenda - *NO*
 Preone - *UD*
 Preore - *TN*
 Prepetto - *UD*
 Pré Saint Didier - *AO*
 Preseglie - *BS*
 Presenzano - *CE*
 Presezzo - *BG*
 Presicce - *LE*
 Pressana - *VR*

Prestine - *BS*
 Pretoro - *CH*
 Prevalle - *BS*
 Prezza - *AQ*
 Prezzo - *TN*
 Priero - *CN*
 Prignano Cilento - *SA*
 Prignano sulla Secchia - *MO*
 Primaluna - *CO*
 Priocca - *CN*
 Priola - *CN*
 Priverno - *LT*
 Prizzi - *PA*
 Proceno - *VT*
 Procida - *NA*
 Propata - *GE*
 Proserpio - *CO*
 Prossedi - *LT*
 Provaglio d'Iseo - *BS*
 Provaglio Val Sabbia - *BS*
 Proves - *BZ*
 Provvidenti - *CB*
 Prunetto - *CN*
 Puegnago - *BS*
 Puglianella - *BN*
 Pula - *CA*
 Pulfero - *UD*
 Pulsano - *TA*
 Pumenengo - *BG*
 Puos d'Alpago - *BL*
 Pusiano - *CO*
 Putifigari - *SS*
 Putignano - *BA*

Q

Quadrelle - *AV*
 Quadri - *CH*
 Quagliuzzo - *TO*
 Qualiano - *NA*
 Quaranti - *AT*
 Quaregna - *VC*
 Quargnento - *AL*
 Quarna Sopra - *NO*
 Quarna Sotto - *NO*
 Quarona - *VC*
 Quarrata - *PT*
 Quart - *AO*
 Quarto - *NA*
 Quarto d'Altino - *VE*
 Quartu Sant'Elena - *CA*
 Quassolo - *TO*
 Quattordio - *AL*
 Quattro Castella - *RE*
 Quero - *BL*
 Quiliano - *SV*
 Quincinetto - *TO*
 Quindici - *AV*
 Quingentole - *MN*
 Quintano - *CR*
 Quinto di Treviso - *TV*
 Quinto Vercellese - *VC*
 Quinto Vicentino - *VI*
 Quinzano d'Oglio - *BS*
 Quistello - *MN*
 Quittengo - *VC*

R

Rabbi - *TN*
 Racale - *LE*
 Racalmuto - *AG*

Racconigi - *CN*
 Raccuja - *ME*
 Racines - *BZ*
 Radda in Chianti - *SI*
 Raddusa - *CT*
 Radicofani - *SI*
 Radicondoli - *SI*
 Raffadali - *AG*
 Ragogna - *UD*
 Ragoli - *TN*
 Ragusa - *RG*
 Raiano - *AQ*
 Ramacca - *CT*
 Ramiseto - *RE*
 Ramponio Verna - *CO*
 Rancio Valcuvia - *VA*
 Ranco - *VA*
 Randazzo - *CT*
 Ranica - *BG*
 Ranzanico - *BG*
 Ranzo - *IM*
 Rapagnano - *AP*
 Rapallo - *GE*
 Rapino - *CH*
 Rapolano Terme - *SI*
 Rapolla - *PZ*
 Rapone - *PZ*
 Rassa - *VC*
 Rasun Anterselva - *BZ*
 Rasura - *SO*
 Ravanusa - *AG*
 Ravarino - *MO*
 Ravascletto - *UD*
 Ravello - *SA*
 Ravenna - *RA*
 Raveo - *UD*
 Raviscanina - *CE*
 Re - *NO*
 Rea - *PV*
 Realmonte - *AG*
 Reana del Roiale - *UD*
 Reano - *TO*
 Recale - *CE*
 Recanati - *MC*
 Recco - *GE*
 Recetto - *NO*
 Recoaro Terme - *VI*
 Redavalle - *PV*
 Redondesco - *MN*
 Refrancore - *AT*
 Refrontolo - *TV*
 Regalbuto - *EN*
 Reggello - *FI*
 Reggio di Calabria - *RC*
 Reggiolo - *RE*
 Reggio nell'Emilia - *RE*
 Reino - *BN*
 Reitano - *ME*
 Remanzacco - *UD*
 Remedello - *BS*
 Renate - *MI*
 Rende - *CS*
 Renon - *BZ*
 Resana - *TV*
 Rescaldina - *MI*
 Resia - *UD*
 Resina - *NA*
 Resiutta - *UD*
 Resuttano - *CL*
 Retorbido - *PV*
 Revello - *CN*
 Revere - *MN*
 Revigliasco d'Asti - *AT*

- Revine Lago - *TV*
 Revò - *TN*
 Rezzago - *CO*
 Rezzato - *BS*
 Rezzo - *IM*
 Rezzoaglio - *GE*
 Rhêmes Notre Dame - *AO*
 Rhêmes Saint Georges - *AO*
 Rho - *MI*
 Riace - *RC*
 Rialto - *SV*
 Riano - *ROMA*
 Riardo - *CE*
 Ribera - *AG*
 Ribordone - *TO*
 Ricadi - *CZ*
 Ricaldone - *AL*
 Riccia - *CB*
 Riccione - *FO*
 Riccò del Golfo di Spezia - *SP*
 Ricengo - *CR*
 Ricigliano - *SA*
 Riese Pio X - *TV*
 Riesi - *CL*
 Rieti - *RI*
 Rifiano - *BZ*
 Riffredo - *CN*
 Rignano Flaminio - *ROMA*
 Rignano Garganico - *FG*
 Rignano sull'Arno - *FI*
 Rigolato - *UD*
 Rima San Giuseppe - *VC*
 Rimasco - *VC*
 Rimella - *VC*
 Rimini - *FO*
 Rio di Pusteria - *BZ*
 Riolfo - *ROMA*
 Riola Sardo - *CA*
 Riolo Terme - *RA*
 Riolutato - *MO*
 Riomaggiore - *SP*
 Rio Marina - *LI*
 Rio nell'Elba - *LI*
 Rionero in Vulture - *PZ*
 Rionero Sannitico - *CB*
 Rio Saliceto - *RE*
 Ripabottoni - *CB*
 Ripacandida - *PZ*
 Ripalimosano - *CB*
 Ripalta Arpina - *CR*
 Ripalta Cremasca - *CR*
 Ripalta Guerina - *CR*
 Riparbella - *PI*
 Ripa Teatina - *CH*
 Ripatransone - *AP*
 Ripe - *AN*
 Ripe San Ginesio - *MC*
 Ripi - *FR*
 Riposto - *CT*
 Rittana - *CN*
 Riva - *TN*
 Riva di Solto - *BG*
 Rivalba - *TO*
 Riva Ligure - *IM*
 Rivalta Bormida - *AL*
 Rivalta di Torino - *TO*
 Rivamonte - *BL*
 Rivanazzano - *PV*
 Riva presso Chieri - *TO*
 Rivara - *TO*
 Rivarolo Canavese - *TO*
 Rivarolo del Re ed Uniti - *CR*
 Rivarolo Mantovano - *MN*
 Rivarone - *AL*
 Rivarossa - *TO*
 Riva Valdobbia - *VC*
 Rive - *VC*
 Rive d'Arcano - *UD*
 Rivello - *PZ*
 Rivergaro - *PC*
 Riviera d'Adda - *BG*
 Rivignano - *UD*
 Rivisondoli - *AQ*
 Rivodutri - *RI*
 Rivoli - *TO*
 Rivoli Veronese - *VR*
 Rivolta d'Adda - *CR*
 Rizziconi - *RC*
 Roana - *VI*
 Roaschia - *CN*
 Roascio - *CN*
 Roasio - *VC*
 Roatto - *AT*
 Robassomero - *TO*
 Robbiate - *CO*
 Robbio - *PV*
 Robecchetto con Induno - *MI*
 Robecco d'Oglio - *CR*
 Robecco Pavese - *PV*
 Robecco sul Naviglio - *MI*
 Robella - *AT*
 Robilante - *CN*
 Roburent - *CN*
 Roccabascerana - *AV*
 Roccabernarda - *CZ*
 Roccabianca - *PR*
 Roccabruna - *CN*
 Rocca Canavese - *TO*
 Rocca Canterano - *ROMA*
 Roccasale - *AQ*
 Rocca Cigliè - *CN*
 Rocca d'Arazzo - *AT*
 Rocca d'Arce - *FR*
 Roccadaspide - *SA*
 Rocca de' Baldi - *CN*
 Rocca de' Giorgi - *PV*
 Rocca d'Evandro - *CE*
 Rocca di Botte - *AQ*
 Rocca di Cambio - *AQ*
 Rocca di Cave - *ROMA*
 Rocca di Mezzo - *AQ*
 Rocca di Neto - *CZ*
 Rocca di Papa - *ROMA*
 Roccaflorita - *ME*
 Roccafluvione - *AP*
 Roccaforte del Greco - *RC*
 Roccaforte Ligure - *AL*
 Roccaforte Mondovì - *CN*
 Roccaforzata - *TA*
 Roccafranca - *BS*
 Roccagiovine - *ROMA*
 Roccagloriosa - *SA*
 Roccagorga - *LT*
 Rocca Grimalda - *AL*
 Rocca Imperiale - *CS*
 Roccalbegna - *GR*
 Roccalumera - *ME*
 Roccamandolfi - *CB*
 Rocca Massima - *LT*
 Roccamena - *PA*
 Roccamonfina - *CE*
 Roccamontepiano - *CH*
 Roccamorice - *PE*
 Roccanova - *PZ*
 Roccantica - *RI*
 Roccapalumba - *PA*
 Rocca Pia - *AQ*
 Roccapiemonte - *SA*
 Rocca Pietore - *BL*
 Rocca Priora - *ROMA*
 Roccarainola - *NA*
 Roccaraso - *AQ*
 Roccaromana - *CE*
 Rocca San Casciano - *FO*
 Rocca San Felice - *AV*
 Rocca San Giovanni - *CH*
 Rocca Santa Maria - *TE*
 Rocca Santo Stefano - *ROMA*
 Roccascalegna - *CH*
 Roccasecca - *FR*
 Roccasecca dei Volsci - *LT*
 Roccasicura - *CB*
 Rocca Sinbalda - *RI*
 Roccasparvera - *CN*
 Roccapinalveti - *CH*
 Roccastrada - *GR*
 Rocca Susella - *PV*
 Roccavaldina - *ME*
 Roccaverano - *AT*
 Roccavignale - *SV*
 Roccavione - *CN*
 Roccavivara - *CB*
 Roccella Ionica - *RC*
 Roccella Valdemone - *ME*
 Rocchetta a Volturno - *CB*
 Rocchetta Belbo - *CN*
 Rocchetta di Vara - *SP*
 Rocchetta e Croce - *CE*
 Rocchetta Ligure - *AL*
 Rocchetta Nervina - *IM*
 Rocchetta Palafea - *AT*
 Rocchetta Sant'Antonio - *FG*
 Rocchetta Tanaro - *AT*
 Rodano - *MI*
 Roddi - *CN*
 Roddino - *CN*
 Rodello - *CN*
 Rodengo - *BZ*
 Rodengo-Salano - *BS*
 Roderò - *CO*
 Rodi Garganico - *FG*
 Rodigo - *MN*
 Rodi Milici - *ME*
 Roè Volciano - *BS*
 Ro Ferrarese - *FE*
 Rofrano - *SA*
 Rogeno - *CO*
 Roggiano Gravina - *CS*
 Roghudi - *RC*
 Rogliano - *CS*
 Rognano - *PV*
 Rogno - *BG*
 Rogolo - *SO*
 Rolate - *ROMA*
 Roio del Sangro - *CH*
 Roisan - *AO*
 Roiletto - *TO*
 Rolo - *RE*
 Roma - *ROMA*
 Romagnano al Monte - *SA*
 Romagnano Sesia - *NO*
 Romagnese - *PV*
 Romallo - *TN*
 Romana - *SS*
 Romanengo - *CR*
 Romano Canavese - *TO*
 Romano d'Ezzelino - *VI*
 Romano di Lombardia - *BG*
 Romans d'Isonzo - *GO*
 Rombiolo - *CZ*
 Romeno - *TN*
 Romentino - *NO*
 Rometta - *ME*
 Ronago - *CO*
 Roncà - *VR*
 Roncade - *TV*
 Roncadelle - *BS*
 Roncaro - *PV*
 Roncegno - *TN*
 Roncello - *MI*
 Ronchi Valsugana - *TN*
 Ronchi dei Legionari - *GO*
 Ronchis - *UD*
 Ronciglione - *VT*
 Ronco all'Adige - *VR*
 Roncobello - *BG*
 Ronco Biellese - *VC*
 Ronco Briantino - *MI*
 Ronco Canavese - *TO*
 Roncoferaro - *MN*
 Roncofreddo - *FO*
 Roncola - *BG*
 Roncone - *TN*
 Ronco Scrivia - *GE*
 Rondanina - *GE*
 Rondissone - *TO*
 Ronsecco - *VC*
 Ronzone - *TN*
 Roppolo - *VC*
 Rorà - *TO*
 Roseto Chisone - *TO*
 Rosà - *VI*
 Rosarno - *RC*
 Rosasco - *PV*
 Rosate - *MI*
 Rosazza - *VC*
 Rosciano - *PE*
 Roscigno - *SA*
 Rose - *CS*
 Rosello - *CH*
 Roseto degli Abruzzi - *TE*
 Roseto Valfortore - *FG*
 Rosignano Marittimo - *LI*
 Rosignano Monferrato - *AL*
 Rosito Capo Spulico - *CS*
 Rosolina - *RO*
 Rosolini - *SR*
 Rosora - *AN*
 Rossa - *VC*
 Rossana - *CN*
 Rossano - *CS*
 Rossano Veneto - *VI*
 Rossiglione - *GE*
 Rosta - *TO*
 Rota d'Imagna - *BG*
 Rota Greca - *CS*
 Rotella - *AP*
 Rotello - *CB*
 Rotonda - *PZ*
 Rotondella - *MT*
 Rotondi - *AV*
 Rottofreno - *PC*
 Rotzo - *VI*
 Rovagnate - *CO*
 Rovasenda - *VC*
 Rovato - *BS*
 Rovegno - *GE*
 Rovellasca - *CO*
 Rovello Porro - *CO*
 Roverbella - *MN*
 Roverchiara - *VR*

Roverè della Luna - *TN*
 Roveredo di Guà - *VR*
 Roveredo in Piano - *UD*
 Rovereto - *TN*
 Roverè Veronese - *VR*
 Rovescala - *PV*
 Rovetta - *BG*
 Roviano - *ROMA*
 Rovigo - *RO*
 Rovito - *CS*
 Rovolon - *PD*
 Rozzano - *MI*
 Rubano - *PD*
 Rubiana - *TO*
 Rubiera - *RE*
 Ruda - *UD*
 Rudiano - *BS*
 Rueglio - *TO*
 Ruffano - *LE*
 Ruffa - *CN*
 Ruffrè - *TN*
 Rufina - *FI*
 Ruinas - *CA*
 Ruino - *PV*
 Rumo - *TN*
 Ruoti - *PZ*
 Russi - *RA*
 Rutigliano - *BA*
 Rutino - *SA*
 Ruviano - *CE*
 Ruvo del Monte - *PZ*
 Ruvo di Puglia - *BA*

S

Sabaudia - *LT*
 Sabbia - *VC*
 Sabbio Chiese - *BS*
 Sabbioneta - *MN*
 Sacco - *SA*
 Saccolongo - *PD*
 Sacile - *UD*
 Sacrofano - *ROMA*
 Sadali - *NU*
 Sagama - *NU*
 Sagliano Micca - *VC*
 Sagrado - *GO*
 Sagron Mis - *TN*
 Saint Cristophe - *AO*
 Saint Denis - *AO*
 Saint Marcel - *AO*
 Saint Nicolas - *AO*
 Saint Oyen - *AO*
 Saint Pierre - *AO*
 Saint Rhémy - *AO*
 Saint Vincent - *AO*
 Sala Baganza - *PR*
 Sala Biellese - *VC*
 Sala Bolognese - *BO*
 Sala Comacina - *CO*
 Sala Consilina - *SA*
 Sala Monferrato - *AL*
 Salandra - *MT*
 Salaparuta - *TP*
 Salara - *RO*
 Salasco - *VC*
 Salassa - *TO*
 Salbertrand - *TO*
 Salcedo - *VI*
 Salcito - *CB*

Sale - *AL*
 Sale delle Langhe - *CN*
 Sale Marasino - *BS*
 Salemi - *TP*
 Salento - *SA*
 Salernano Canavese - *TO*
 Salerano sul Lambro - *MI*
 Salerno - *SA*
 Sale San Giovanni - *CN*
 Saletto - *PD*
 Salgareda - *TV*
 Salice Salentino - *LE*
 Saliceto - *CN*
 Salisano - *RI*
 Sali Vercellese - *VC*
 Salizzole - *VR*
 Salle - *PE*
 Salmour - *CN*
 Salò - *BS*
 Salorno - *BZ*
 Salsomaggiore Terme - *PR*
 Saltara - *PS*
 Saltrio - *VA*
 Saludecio - *FO*
 Saluggia - *VC*
 Salussola - *VC*
 Saluzzo - *CN*
 Salve - *LE*
 Salvirolo - *CR*
 Salvitelle - *SA*
 Salza di Pinerolo - *TO*
 Salza Irpina - *AV*
 Salzano - *VE*
 Samarate - *VA*
 Samassi - *CA*
 Samatzai - *CA*
 Sambiasse - *CZ*
 Sambuca di Sicilia - *AG*
 Sambuca Pistoiese - *PT*
 Sambuci - *ROMA*
 Sambuco - *CN*
 Sannicchio di Bari - *BA*
 Samo - *RC*
 Samolaco - *SO*
 Samone - *TO*
 Samone - *TN*
 Sampeyre - *CN*
 Samugheo - *CA*
 Sanarica - *LE*
 San Bartolomeo del Cervo - *IM*
 San Bartolomeo in Galdo - *BN*
 San Bartolomeo Val Cavargna - *CO*
 San Basile - *CS*
 San Basilio - *CA*
 San Bassano - *CR*
 San Bellino - *RO*
 San Benedetto Belbo - *CN*
 San Benedetto dei Marsi - *AQ*
 San Benedetto del Tronto - *AP*
 San Benedetto in Perillis - *AQ*
 San Benedetto Po - *MN*
 San Benedetto Ullano - *CS*
 San Benedetto Val di Sambro - *BO*
 San Benigno Canavese - *TO*
 San Bernardino Verbano - *NO*
 San Biagio della Cima - *IM*
 San Biagio di Callalta - *TV*
 San Biagio Platani - *AG*

San Biagio Saracinisco - *FR*
 San Biase - *CB*
 San Bonifacio - *VR*
 San Buono - *CH*
 San Calogero - *CZ*
 San Candido - *BZ*
 San Canzian d'Isonzo - *GO*
 San Carlo Canavese - *TO*
 San Casciano dei Bagni - *SI*
 San Casciano in Val di Pesa - *FI*
 San Cataldo - *CL*
 San Cesario di Lecce - *LE*
 San Cesario sul Panaro - *MO*
 San Chirico Nuovo - *PZ*
 San Chirico Raparo - *PZ*
 San Cipirello - *PA*
 San Cipriano d'Aversa - *CE*
 San Cipriano Picentino - *SA*
 San Cipriano Po - *PV*
 San Clemente - *FO*
 San Colombano al Lambro - *MI*
 San Colombano Belmonte - *TO*
 San Colombano Certenoli - *GE*
 San Cono - *CT*
 San Cosmo Albanese - *CS*
 San Costantino Albanese - *PZ*
 San Costantino Calabro - *CZ*
 San Costanzo - *PS*
 San Cristoforo - *AL*
 San Damiano al Colle - *PV*
 San Damiano d'Asti - *AT*
 San Damiano Macra - *CN*
 San Daniele del Friuli - *UD*
 San Daniele Po - *CR*
 San Demetrio Corone - *CS*
 San Demetrio ne' Vestini - *AQ*
 San Didero - *TO*
 Sandigliano - *VC*
 San Donaci - *BR*
 San Donà di Piave - *VE*
 San Donato di Lecce - *LE*
 San Donato di Ninea - *CS*
 San Donato Milanese - *MI*
 San Donato Val di Comino - *FR*
 San Dorligo della Valle - *TS*
 Sandrigo - *VI*
 San Fedele Intelvi - *CO*
 San Fele - *PZ*
 San Felice - *BZ*
 San Felice a Cancellò - *CE*
 San Felice Circeo - *LT*
 San Felice del Benaco - *BS*
 San Felice del Molise - *CB*
 San Felice sul Panaro - *MO*
 San Ferdinando di Puglia - *FG*
 San Fermo della Battaglia - *CO*
 San Fili - *CS*
 San Filippo del Mela - *ME*
 San Fior - *TV*
 San Fiorano - *MI*
 San Floriano del Collio - *GO*
 San Floro - *CZ*
 San Francesco al Campo - *TO*
 San Francesco d'Aglientu - *SS*
 San Fratello - *ME*
 Sanfrè - *CN*
 Sanfront - *CN*

Sangano - *TO*
 San Gavino Monreale - *CA*
 San Gemini - *TR*
 San Genesio Atesino - *BZ*
 San Genesio ed Uniti - *PV*
 San Gennaro Vesuviano - *NA*
 San Germano Chisone - *TO*
 San Germano dei Berici - *VI*
 San Germano Vercellese - *VC*
 San Gervasio Bresciano - *BS*
 San Giacomo degli Schiavoni - *CB*
 San Giacomo delle Segnate - *MN*
 San Giacomo Filippo - *SO*
 San Gillio - *TO*
 San Gimignano - *SI*
 San Ginesio - *MC*
 Sangineto - *CS*
 San Giorgio a Cremano - *NA*
 San Giorgio Albanese - *CS*
 San Giorgio a Liri - *FR*
 San Giorgio Canavese - *TO*
 San Giorgio della Richinvelda - *UD*
 San Giorgio delle Pertiche - *PD*
 San Giorgio del Sannio - *BN*
 San Giorgio di Lomellina - *PV*
 San Giorgio di Mantova - *MN*
 San Giorgio di Nogaro - *UD*
 San Giorgio di Pesaro - *PS*
 San Giorgio di Piano - *BO*
 San Giorgio in Bosco - *PD*
 San Giorgio Ionico - *TA*
 San Giorgio la Molara - *BN*
 San Giorgio Lucano - *MT*
 San Giorgio Monferrato - *AL*
 San Giorgio Morgeto - *RC*
 San Giorgio Piacentino - *PC*
 San Giorgio Scarampi - *AT*
 San Giorgio su Legnano - *MI*
 San Giorgio di Susa - *TO*
 San Giovanni al Natisone - *UD*
 San Giovanni a Piro - *SA*
 San Giovanni Bianco - *BG*
 San Giovanni d'Asso - *SI*
 San Giovanni del Dosso - *MN*
 San Giovanni di Gerace - *RC*
 San Giovanni Gemini - *AG*
 San Giovanni Ilarione - *VR*
 San Giovanni Incarico - *FR*
 San Giovanni in Croce - *CR*
 San Giovanni in Fiore - *CS*
 San Giovanni in Galdo - *CB*
 San Giovanni in Marignano - *FO*
 San Giovanni in Persiceto - *BO*
 San Giovanni la Punta - *CT*
 San Giovanni Lipioni - *CH*
 San Giovanni Lupatoto - *VR*
 San Giovanni Rotondo - *FG*
 San Giovanni Suergiu - *CA*
 San Giovanni Teatino - *CH*
 San Giovanni Valdarno - *AR*
 San Giuliano del Sannio - *CB*
 San Giuliano di Puglia - *CB*
 San Giuliano Milanese - *MI*
 San Giuliano Terme - *PI*
 San Giuseppe Jato - *PA*
 San Giuseppe Vesuviano - *NA*
 San Giustino - *PG*

- San Giusto Canavese - *TO*
 San Godenzo - *FI*
 San Gregorio da Sassola - *ROMA*
 San Gregorio di Catania - *CT*
 San Gregorio d'Ippona - *CZ*
 San Gregorio Magno - *SA*
 San Gregorio Matese - *CE*
 San Gregorio nelle Alpi - *BL*
 Sanguinetto - *VR*
 San Lazzaro di Savena - *BO*
 San Leo - *PS*
 San Leonardo - *UD*
 San Leonardo in Passiria - *BZ*
 San Leucio del Sannio - *BN*
 San Lorenzello - *BN*
 San Lorenzo - *RC*
 San Lorenzo al Mare - *IM*
 San Lorenzo Bellizzi - *CS*
 San Lorenzo del Vallo - *CS*
 San Lorenzo di Mossa - *GO*
 San Lorenzo di Sebato - *BZ*
 San Lorenzo in Banale - *TN*
 San Lorenzo in Campo - *PS*
 San Lorenzo Maggiore - *BN*
 San Lorenzo Nuovo - *VT*
 San Luca - *RC*
 San Lucido - *CS*
 San Lupo - *BN*
 Sanluri - *CA*
 San Mango d'Aquino - *CZ*
 San Mango Piemonte - *SA*
 San Mango sul Calore - *AV*
 San Marcellino - *CE*
 San Marcello - *AN*
 San Marcello Pistofese - *PT*
 San Marco Argentano - *CS*
 San Marco d'Alunzio - *ME*
 San Marco dei Cavoti - *BN*
 San Marco in Lamis - *FG*
 San Marco la Catola - *FG*
 San Martino Alferi - *AT*
 San Martino al Tagliamento - *UD*
 San Martino Buon Albergo - *VR*
 San Martino Canavese - *TO*
 San Martino d'Agri - *PZ*
 San Martino dall'Argine - *MN*
 San Martino del Lago - *CR*
 San Martino di Finita - *CS*
 San Martino di Lupari - *PD*
 San Martino di Venezze - *RO*
 San Martino in Badia - *BZ*
 San Martino in Passiria - *BZ*
 San Martino in Pensilis - *CB*
 San Martino in Rio - *RE*
 San Martino in Strada - *MI*
 San Martino Sannita - *BN*
 San Martino Siccomario - *PV*
 San Martino sulla Marrucina - *CH*
 San Martino Valle Caudina - *AV*
 San Marzano di San Giuseppe - *TA*
 San Marzano Oliveto - *AT*
 San Marzano sul Sarno - *SA*
 San Massimo - *CB*
 San Maurizio Canavese - *TO*
 San Maurizio d'Opaglio - *NO*
 San Mauro Castelverde - *PA*
 San Mauro Cilento - *SA*
 San Mauro di Saline - *VR*
 San Mauro Forte - *MT*
 San Mauro la Bruca - *SA*
 San Mauro Marchesato - *CZ*
 San Mauro Pascoli - *FO*
 San Mauro Torinese - *TO*
 San Michele all'Adige - *TN*
 San Michele al Tagliamento - *VE*
 San Michele di Ganzaria - *CT*
 San Michele di Serino - *AV*
 San Michele Mondovì - *CN*
 San Michele Salentino - *BR*
 San Miniato - *PI*
 San Nazario - *VI*
 San Nazzaro - *BN*
 Sannazzaro de' Burgondi - *PV*
 San Nazzaro Sesia - *NO*
 San Nazzaro Val Cavargna - *CO*
 Sannicandro di Bari - *BA*
 Sannicandro Garganico - *FG*
 Sannicola - *LE*
 San Nicola Arcella - *CS*
 San Nicola Baronia - *AV*
 San Nicola da Crissa - *CZ*
 San Nicola dell'Alto - *CZ*
 San Nicola la Strada - *CE*
 San Nicola Manfredi - *BN*
 San Nicolò d'Arcidano - *CA*
 San Nicolò di Comelico - *BL*
 San Nicolò Gerrei - *CA*
 San Pancrazio - *BZ*
 San Pancrazio Salentino - *BR*
 San Paolo Albanese - *PZ*
 San Paolo Bel Sito - *NA*
 San Paolo Cervo - *VC*
 San Paolo d'Argon - *BG*
 San Paolo di Civitate - *FG*
 San Paolo di Jesi - *AN*
 San Paolo Solbrito - *AT*
 San Pellegrino Terme - *BG*
 San Pier d'Isonzo - *GO*
 San Pier Niceto - *ME*
 San Piero a Sieve - *FI*
 San Piero Patti - *ME*
 San Pietro al Natosone - *UD*
 San Pietro al Tanagro - *SA*
 San Pietro a Malda - *CZ*
 San Pietro Apostolo - *CZ*
 San Pietro Avellana - *CB*
 San Pietro Clarenza - *CT*
 San Pietro di Cadore - *BL*
 San Pietro di Caridà - *RC*
 San Pietro di Feletto - *TV*
 San Pietro di Morubio - *VR*
 San Pietro in Amantea - *CS*
 San Pietro in Carlano - *VR*
 San Pietro in Casale - *BO*
 San Pietro in Cerro - *PC*
 San Pietro Infine - *CE*
 San Pietro in Gu - *PD*
 San Pietro in Guarano - *CS*
 San Pietro in Lama - *LE*
 San Pietro Mosezzo - *NO*
 San Pietro Mussolino - *VI*
 San Pietro Val Lemina - *TO*
 San Pietro Vernotico - *BR*
 San Pietro Viminario - *PD*
 San Pio delle Camere - *AQ*
 San Polo dei Cavalieri - *ROMA*
 San Polo d'Enza - *RE*
 San Polo di Piave - *TV*
 San Polomatese - *CB*
 San Ponso - *TO*
 San Possidonio - *MO*
 San Potito Sanritico - *CE*
 San Potito Ultra - *AV*
 San Prisco - *CE*
 San Procopio - *RC*
 San Prospero - *MO*
 San Quirico d'Orcia - *SI*
 San Quirino - *UD*
 San Raffaele Cimena - *TO*
 San Remo - *IM*
 San Roberto - *RC*
 San Rocco al Porto - *MI*
 San Romano in Garfagnana - *LU*
 San Rufo - *SA*
 San Salvatore di Fitalia - *ME*
 San Salvatore Monferrato - *AL*
 San Salvatore Telesino - *BN*
 San Salvo - *CH*
 San Sebastiano al Vesuvio - *NA*
 San Sebastiano Curone - *AL*
 San Sebastiano da Po - *TO*
 San Secondo di Pinerolo - *TO*
 San Secondo Parmense - *PR*
 Sansepolcro - *AR*
 San Severino Lucano - *PZ*
 San Severino Marche - *MC*
 San Severo - *FG*
 San Sossio Baronia - *AV*
 San Sostene - *CZ*
 San Sostes - *CS*
 San Sperate - *CA*
 Sant'Abbondio - *CO*
 Santa Brigida - *BG*
 Santa Caterina Albanese - *CS*
 Santa Caterina dello Ionio - *CZ*
 Santa Caterina Villarmosa - *CL*
 Santa Cesarea Terme - *LE*
 Santa Cristina d'Aspromonte - *RC*
 Santa Cristina e Bissone - *PV*
 Santa Cristina Gela - *PA*
 Santa Cristina Valgardena - *BZ*
 Santa Croce Camerina - *RG*
 Santa Croce del Sannio - *BN*
 Santa Croce di Magliano - *CB*
 Santa Croce sull'Arno - *PI*
 Santadi - *CA*
 Santa Domenica Talao - *CS*
 Santa Domenica Vittoria - *ME*
 Santa Elisabetta - *AG*
 Santa Fiara - *GR*
 Santa Flavia - *PA*
 Sant'Agapito - *CB*
 Sant'Agata Bolognese - *BO*
 Sant'Agata de' Goti - *BN*
 Sant'Agata del Bianco - *RC*
 Sant'Agata di Esaro - *CS*
 Sant'Agata di Militello - *ME*
 Sant'Agata di Puglia - *FG*
 Sant'Agata Feltria - *PS*
 Sant'Agata Fossili - *AL*
 Sant'Agata li Battiati - *CT*
 Sant'Agata sul Santeramo - *RA*
 Santa Giuletta - *PV*
 Santa Giusta - *CA*
 Santa Giustina - *BL*
 Santa Giustina in Colle - *PD*
 Sant'Agnello - *NA*
 Sant'Agostino - *FE*
 Sant'Albano Stura - *CN*
 Sant'Alessio con Vialone - *PV*
 Sant'Alessio in Aspromonte - *RC*
 Sant'Alessio Siculo - *ME*
 Sant'Alfio - *CT*
 Santa Luce - *PI*
 Santa Lucia del Mela - *ME*
 Santa Lucia di Piave - *TV*
 Santa Lucia di Serino - *AV*
 Santa Margherita d'Adige - *PD*
 Santa Margherita di Belice - *AG*
 Santa Margherita di Staffora - *PV*
 Santa Margherita Ligure - *GE*
 Santa Maria - *CS*
 Santa Maria a Monte - *PI*
 Santa Maria a Vico - *CE*
 Santa Maria Capua Vetere - *CE*
 Santa Maria della Versa - *PV*
 Santa Maria del Molise - *CB*
 Santa Maria di Licodia - *CT*
 Santa Maria di Sala - *VE*
 Santa Maria Hoè - *CO*
 Santa Maria Imbaro - *CH*
 Santa Maria la Fossa - *CE*
 Santa Maria la Longa - *UD*
 Santa Maria Maggiore - *NO*
 Santa Maria Nuova - *AN*
 Santa Maria Rezzonico - *CO*
 Santa Marina - *SA*
 Santa Marina Salina - *ME*
 Santa Marinella - *ROMA*
 Sant'Ambrogio di Torino - *TO*
 Sant'Ambrogio di Valpolicella - *VR*
 Sant'Ambrogio sul Garigliano - *FR*
 San Tammaro - *CE*
 Sant'Anastasia - *NA*
 Sant'Anatolia di Narco - *PG*
 Sant'Andrea del Garigliano - *FR*
 Sant'Andrea Apostolo dello Ionio - *CZ*
 Sant'Andrea di Conza - *AV*
 Sant'Andrea Frius - *CA*
 Sant'Angelo a Cupolo - *BN*
 Sant'Angelo a Fasanella - *SA*
 Sant'Angelo all'Esca - *AV*
 Sant'Angelo a Scala - *AV*
 Sant'Angelo d'Alife - *CE*
 Sant'Angelo dei Lombardi - *AV*
 Sant'Angelo del Pesco - *CB*
 Sant'Angelo di Brolo - *ME*
 Sant'Angelo di Piove di Sacco - *PD*
 Sant'Angelo in Lizzola - *PS*
 Sant'Angelo in Pontano - *MC*
 Sant'Angelo in Vado - *PS*
 Sant'Angelo le Fratte - *PZ*
 Sant'Angelo Limosano - *CB*
 Sant'Angelo Lodigiano - *MI*
 Sant'Angelo Lomellina - *PV*
 Sant'Angelo Muxaro - *AG*
 Sant'Angelo Romano - *ROMA*
 Santa Ninfa - *TP*
 Sant'Anna d'Alfaedo - *VR*
 Sant'Antimo - *NA*

- Sant'Antioco - *CA*
 Sant'Antonino di Susa - *TO*
 Sant'Antonio Abate - *NA*
 Sant'Antonio Ruinas - *CA*
 Santa Paolina - *AV*
 Sant'Apollinare - *FR*
 Sant'Arcangelo - *PZ*
 Santarcangelo di Romagna - *FO*
 Sant'Arcangelo Trimonte - *AV*
 Sant'Arpino - *CE*
 Sant'Arsenio - *SA*
 Santa Severina - *CZ*
 Santa Sofia - *FO*
 Santa Sofia d'Epuro - *CS*
 Santa Teresa di Riva - *ME*
 Santa Teresa Gallura - *SS*
 Santa Venerina - *CT*
 Santa Vittoria d'Alba - *CN*
 Santa Vittoria in Matenano - *AP*
 Sant'Egidio alla Vibrata - *TE*
 Sant'Egidio del Monte Albino - *SA*
 Sant'Elena - *PD*
 Sant'Elena Sannita - *CB*
 Sant'Elia a Pianisi - *CB*
 Sant'Elia Fiumerapido - *FR*
 Sant'Elpidio a Mare - *AP*
 Sante Marie - *AQ*
 Santena - *TO*
 San Teodoro - *ME*
 San Teodoro - *NU*
 Santeramo in Colle - *BA*
 Sant'Eufemia a Maiella - *PE*
 Sant'Eufemia d'Aspromonte - *RC*
 Sant'Eufemia Lamezia - *CZ*
 Sant'Eusanio del Sangro - *CH*
 Sant'Eusanio Forconese - *AQ*
 Santhià - *VC*
 Santi Cosma e Damiano - *LT*
 Sant'Ilario dello Ionio - *RC*
 Sant'Ilario d'Enza - *RE*
 Sant'Ippolito - *PS*
 Sant'Olcese - *GE*
 San Tomaso - *BL*
 Santomenna - *SA*
 Sant'Omero - *TE*
 Sant'Omobono Imagna - *BG*
 Sant'Onofrio - *CZ*
 Santopadre - *FR*
 Sant'Oreste - *ROMA*
 Santorso - *VI*
 Sant'Orsola - *TN*
 Santo Stefano al Mare - *IM*
 Santo Stefano Belbo - *CN*
 Santo Stefano d'Aveto - *GE*
 Santo Stefano del Sole - *AV*
 Santo Stefano di Cadore - *BL*
 Santo Stefano di Camastra - *ME*
 Santo Stefano di Magra - *SP*
 Santo Stefano di Rogliano - *CS*
 Santo Stefano di Sessanio - *AQ*
 Santo Stefano in Aspromonte - *RC*
 Santo Stefano Lodigiano - *MI*
 Santo Stefano Quisquina - *AG*
 Santo Stefano Roero - *CN*
 Santo Stefano Ticino - *MI*
 Santo Stino di Livenza - *VE*
 Santu Lussurgiu - *CA*
 Sant'Urbano - *PD*
 San Valentino in Abruzzo Citeriore - *PE*
 San Valentino Torlo - *SA*
 San Venanzo - *TR*
 San Vendemiano - *TV*
 San Vero Milis - *CA*
 San Vincenzo - *LI*
 San Vincenzo la Costa - *CS*
 San Vincenzo Valle Roveto - *AQ*
 San Vitallano - *NA*
 San Vito - *CA*
 San Vito al Tagliamento - *UD*
 San Vito al Torre - *UD*
 San Vito Chietino - *CH*
 San Vito dei Normanni - *BR*
 San Vito di Cadore - *BL*
 San Vito di Fagagna - *UD*
 San Vito di Leguzzano - *VI*
 San Vito Lo Capo - *TP*
 San Vito Romano - *ROMA*
 San Vito sullo Ionio - *CZ*
 San Vittore del Lazio - *FR*
 San Vittore Olona - *MI*
 Sanza - *SA*
 Sanzeno - *TN*
 San Zeno di Montagna - *VR*
 San Zeno Naviglio - *BS*
 San Zenone al Lambro - *MI*
 San Zenone al Po - *PV*
 San Zenone degli Ezzelini - *TV*
 Saonara - *PD*
 Saponara - *ME*
 Sappada - *BL*
 Sapri - *SA*
 Saracena - *CS*
 Saracinesco - *ROMA*
 Sarcedo - *VI*
 Sarconi - *PZ*
 Sardara - *CA*
 Sardigliano - *AL*
 Sarego - *VI*
 Sarentino - *BZ*
 Sarezano - *AL*
 Sarezzo - *BS*
 Sarmato - *PC*
 Sarmede - *TV*
 Sarnano - *MC*
 Sarnico - *BG*
 Sarno - *SA*
 Sarnonico - *TN*
 Saronno - *VA*
 Sarre - *AO*
 Sarroch - *CA*
 Sarsina - *FO*
 Sarteano - *SI*
 Sartirana Lomellina - *PV*
 Sarule - *NU*
 Sarzana - *SP*
 Sassano - *SA*
 Sassari - *SS*
 Sassello - *SV*
 Sassetta - *LI*
 Sassinoro - *BN*
 Sassocorvaro - *PS*
 Sasso di Castalda - *PZ*
 Sassofeltrio - *PS*
 Sassoferrato - *AN*
 Sasso Marconi - *BO*
 Sassuolo - *MO*
 Satriano - *CZ*
 Satriano di Lucania - *PZ*
 Sauris - *UD*
 Sauze di Cesana - *TO*
 Sauze d'Oulx - *TO*
 Sava - *TA*
 Savelli - *CZ*
 Saviano - *NA*
 Savigliano - *CN*
 Savignano di Puglia - *AV*
 Savignano sul Panaro - *MO*
 Savignano su Rubicone - *FO*
 Savigno - *BO*
 Savignone - *GE*
 Saviore dell'Adamello - *BS*
 Savoca - *ME*
 Savogna - *UD*
 Savogna d'Isonzo - *GO*
 Savoia di Lucania - *PZ*
 Savona - *SV*
 Scafa - *PE*
 Scafati - *SA*
 Scagnello - *CN*
 Scala - *SA*
 Scala Coeli - *CS*
 Scaldasole - *PV*
 Scalea - *CS*
 Scalenghe - *TO*
 Scaletta Zanglea - *ME*
 Scampitella - *AV*
 Scandale - *CZ*
 Scandelluzza - *AT*
 Scandiano - *RE*
 Scandicci - *FI*
 Scandolara Ravara - *CR*
 Scandolara Ripa d'Oglio - *CR*
 Scandriglia - *RI*
 Scanno - *AQ*
 Scano di Montiferro - *NU*
 Scansano - *GR*
 Scanzosciate - *BG*
 Scapolì - *CB*
 Scarlino - *GR*
 Scarmagno - *TO*
 Scarnafigli - *CN*
 Scarperia - *FI*
 Scena - *BZ*
 Scerni - *CH*
 Scheggia e Pascelupo - *PG*
 Scheggino - *PG*
 Schiavi di Abruzzo - *CH*
 Schiavon - *VI*
 Schignano - *CO*
 Schilpario - *BG*
 Schio - *VI*
 Schivenoglia - *MN*
 Sciacca - *AG*
 Sciara - *PA*
 Scicli - *RG*
 Scido - *RC*
 Scigliano - *CS*
 Soilla - *RC*
 Soillato - *PA*
 Sciolze - *TO*
 Scisciano - *NA*
 Sclafani Bagni - *PA*
 Scontrone - *AQ*
 Scopa - *VC*
 Scopello - *VC*
 Scoppito - *AQ*
 Scordia - *CT*
 Scorrano - *LE*
 Scorzé - *VE*
 Scurcola Marsicana - *AQ*
 Scurrelle - *TN*
 Scurzolengo - *AT*
 Seborga - *IM*
 Secinaro - *AQ*
 Seclì - *LE*
 Secugnago - *MI*
 Sedegliano - *UD*
 Sedico - *BL*
 Sedilo - *CA*
 Sedini - *SS*
 Sedriano - *MI*
 Sedrina - *BG*
 Sefro - *MC*
 Segariù - *CA*
 Seggiano - *GR*
 Segni - *ROMA*
 Segonzano - *TN*
 Segrate - *MI*
 Segusino - *TV*
 Selargius - *CA*
 Selci - *RI*
 Selegas - *CA*
 Sellano - *PG*
 Sellero - *BS*
 Sellia - *CZ*
 Sellia Marina - *CZ*
 Selva dei Molini - *BZ*
 Selva di Cadore - *BL*
 Selva di Progno - *VR*
 Selva di Val Gardena - *BZ*
 Selvazzano Dentro - *PD*
 Selve Marcone - *VC*
 Selvino - *BG*
 Semestene - *SS*
 Semiana - *PV*
 Seminara - *RC*
 Senago - *MI*
 Senale - *BZ*
 Senales - *BZ*
 Seneghe - *CA*
 Senerchia - *AV*
 Seniga - *BS*
 Senigallia - *AN*
 Senis - *CA*
 Senise - *PZ*
 Senna Comasco - *CO*
 Senna Lodigiana - *MI*
 Sennariolo - *NU*
 Sennori - *SS*
 Senorbi - *CA*
 Sepino - *CB*
 Seppiana - *NO*
 Sequals - *UD*
 Seravezza - *LU*
 Serdiana - *CA*
 Seregno - *MI*
 Seren del Grappa - *BL*
 Sergnano - *CR*
 Seriate - *BG*
 Serina - *BG*
 Serino - *AV*
 Serle - *BS*
 Sermide - *MN*
 Sermoneta - *LT*
 Sernaglia della Battaglia - *TV*
 Sernio - *SO*
 Serole - *AT*
 Serracapriola - *FG*
 Serra d'Aiello - *CS*
 Serra de' Conti - *AN*
 Serradifalco - *CL*
 Serrallunga d'Alba - *CN*
 Serrallunga di Crea - *AL*
 Serramanna - *CA*
 Serramazzone - *MO*

- Serramezzana - SA
 Serramonacesca - PE
 Serra Pedace - CS
 Serrapetrona - MC
 Serrara Fontana - NA
 Serra Riccò - GE
 Serra San Bruno - CZ
 Serra San Quirico - AN
 Serra Sant'Abbondio - PS
 Serrastretta - CZ
 Serrata - RC
 Serravalle a Po - MN
 Serravalle di Chienti - MC
 Serravalle Langhe - CN
 Serravalle Pistoiese - PT
 Serravalle Scrivia - AL
 Serravalle Sesia - VC
 Serre - SA
 Serrenti - CA
 Serri - NU
 Serrone - FR
 Serrungarina - PS
 Sersale - CZ
 Servigliano - AP
 Sessa Aurunca - CE
 Sessa Cilento - SA
 Sessame - AT
 Sessano - CB
 Sesta Godano - SP
 Sestino - AR
 Sesto - BZ
 Sesto al Reghena - UD
 Sesto Calende - VA
 Sesto Campano - CB
 Sesto ed Uniti - CR
 Sesto Fiorentino - FI
 Sestola - MO
 Sesto San Giovanni - MI
 Sestriere - TO
 Sestri Levante - GE
 Sestu - CA
 Settala - MI
 Settefrati - FR
 Settime - AT
 Settimo Milanese - MI
 Settimo Rottaro - TO
 Settimo San Pietro - CA
 Settimo Torinese - TO
 Settimo Vittone - TO
 Settingiano - CZ
 Setzu - CA
 Seui - NU
 Seulo - NU
 Seveso - MI
 Sezzadio - AL
 Sezze - LT
 Sfruz - TN
 Sgonico - TS
 Sgurgola - FR
 Siamaggiore - CA
 Siamanna Siapiccia - CA
 Siano - SA
 Sicignano degli Alburni - SA
 Siculiana - AG
 Siddi - CA
 Siderno - RC
 Siena - SI
 Sigillo - PG
 Signa - FI
 Silandro - BZ
 Silanus - NU
 Silea - TV
 Silligo - SS
- Silliqua - CA
 Silius - CA
 Sillano - LU
 Sillavengo - NO
 Silvano d'Orba - AL
 Silvano Pietra - PV
 Silvi - TE
 Simala - CA
 Simaxis - CA
 Simbario - CZ
 Simeri Crichi - CZ
 Sinagra - ME
 Sinalunga - SI
 Sindia - NU
 Sini - CA
 Sinio - CN
 Siniscola - NU
 Sinnai - CA
 Sinopoli - RC
 Siracusa - SR
 Sirignano - AV
 Siris - CA
 Sirmione - BS
 Sirolo - AN
 Sirona - CO
 Siror - TN
 Sirtori - CO
 Sissa - PR
 Siurgus Donigala - CA
 Siziano - PV
 Sizzano - NO
 Sluderno - BZ
 Smarano - TN
 Smerillo - AP
 Soave - VR
 Socchieve - UD
 Sogliano al Rubicone - FO
 Sogliano Cavour - LE
 Soglio - AT
 Solano del Lago - BS
 Solagna - VI
 Solarino - SR
 Solaro - MI
 Solarolo - RA
 Solarolo Rainerio - CR
 Solarussa - CA
 Solbiate - CO
 Solbiate Arno - VA
 Solbiate Olona - VA
 Soldano - IM
 Soleminis - CA
 Solero - AL
 Solesino - PD
 Soletto - LE
 Solferino - MN
 Soliera - MO
 Solignano - PR
 Solofra - AV
 Solonghella - AL
 Solopaca - BN
 Solto Collina - BG
 Somaglia - MI
 Somano - CN
 Sommacampagna - VR
 Somma Lombardo - VA
 Sommariva del Bosco - CN
 Sommariva Perno - CN
 Sommatino - CL
 Somma Vesuviana - NA
 Sommo - PV
 Sona - VR
 Soncino - CR
 Sondalo - SO
 Sondrio - SO
- Songavazzo - BG
 Sonico - BS
 Sonnino - LT
 Soprana - VC
 Sora - FR
 Soraga - TN
 Soragna - PR
 Sorano - GR
 Sorbano - FO
 Sorbolo - PR
 Sorbo San Basile - CZ
 Sorbo Serpico - AV
 Sordevolo - VC
 Sordio - MI
 Soresina - CR
 Sorgà - VR
 Sorgono - NU
 Sori - GE
 Sorianoello - CZ
 Soriano Calabro - CZ
 Soriano nel Cimino - VT
 Sorico - CO
 Soriso - NO
 Sorisole - BG
 Sormano - CO
 Sorradile - CA
 Sorrento - NA
 Sorso - SS
 Sortino - SR
 Sospiro - CR
 Sospirolo - BL
 Sossano - VI
 Sostegno - VC
 Sotto il Monte - BG
 Sover - TN
 Soverato - CZ
 Soverè - BG
 Soveria Mannelli - CZ
 Soveria Simeri - CZ
 Soverzene - BL
 Sovicille - SI
 Sovico - MI
 Sovizzo - VI
 Sovramonte - BL
 Sozzago - NO
 Spadafora - ME
 Spadola - CZ
 Sparanise - CE
 Sparone - TO
 Specchia - LE
 Spello - PG
 Spera - TN
 Sperlinga - EN
 Sperlonga - LT
 Sperone - AV
 Spessa - PV
 Spezzano Albanese - CS
 Spezzano della Silla - CS
 Spezzano Piccolo - CS
 Spiazzo - TN
 Spigno Monferrato - AL
 Spigno Saturnia - LT
 Spillamberto - MO
 Spillimbergo - UD
 Spillinga - CZ
 Spinadesco - CR
 Spinazzola - BA
 Spinea - VE
 Spineda - CR
 Spinete - CB
 Spinetoli - AP
 Spineto Scrivia - AL
 Spino d'Adda - CR
- Spinone al Lago - BG
 Spinoso - PZ
 Spirano - BG
 Spoleto - PG
 Spoltore - PE
 Spongano - LE
 Spormaggiore - TN
 Sporminore - TN
 Spotorno - SV
 Spresiano - TV
 Spriana - SO
 Squillace - CZ
 Spinzano - LE
 Staffolo - AN
 Stagno Lombardo - CR
 Staiti - RC
 Staletti - CZ
 Stanghella - PD
 Staranzano - GO
 Stazzano - AL
 Stazzema - LU
 Stazzona - CO
 Stefanacconi - CZ
 Stella - SV
 Stella Cilento - SA
 Stellanello - SV
 Stelvio - BZ
 Stenico - TN
 Sternatia - LE
 Stezzano - BG
 Stia - AR
 Stienta - RO
 Stigliano - MT
 Stignano - RC
 Stilo - RC
 Stimigliano - RI
 Stio - SA
 Stornara - FG
 Stornarella - FG
 Storo - TN
 Stra - VE
 Stradella - PV
 Strambinello - TO
 Strambino - TO
 Strangolagalli - FR
 Stregna - UD
 Strembo - TN
 Stresa - NO
 Strevi - AL
 Striano - NA
 Strigno - TN
 Strona - VC
 Stroncone - TR
 Strongoli - CZ
 Stroppiana - VC
 Stroppio - CN
 Strozza - BG
 Sturmo - AV
 Suardi - PV
 Subbiano - AR
 Subiaco - ROMA
 Succivo - CE
 Sueglio - CO
 Suelli - CA
 Suello - CO
 Sulisio - BG
 Sulbiate - MI
 Sulmona - AQ
 Sulzano - BS
 Sumirago - VA
 Summonte - AV
 Suni - NU
 Suno - NO

Supersano - *LE*
 Supino - *FR*
 Surano - *LE*
 Surbo - *LE*
 Susa - *TO*
 Susegana - *TV*
 Sustinente - *MN*
 Sutura - *CL*
 Sutri - *VT*
 Sutrio - *UD*
 Suvereto - *LI*
 Suzzara - *MN*

T

Taceno - *CO*
 Tadasuni - *CA*
 Taggia - *IM*
 Tagliacozzo - *AQ*
 Taglio di Po - *RO*
 Tagliolo Monferrato - *AL*
 Taibon - *BL*
 Taino - *VA*
 Talo - *TN*
 Taipana - *UD*
 Talamello - *PS*
 Talamona - *SO*
 Talana - *NU*
 Taleggio - *BG*
 Talla - *AR*
 Talmassons - *UD*
 Tambre - *BL*
 Taormina - *ME*
 Tapogliano - *UD*
 Tarano - *RI*
 Taranta Peligna - *CH*
 Tarantasca - *CN*
 Taranto - *TA*
 Tarcento - *UD*
 Tarquinia - *VT*
 Tarsia - *CS*
 Tartano - *SO*
 Tarvisio - *UD*
 Tarzo - *TV*
 Tassarolo - *AL*
 Tassullo - *TN*
 Taurano - *AV*
 Taurasi - *AV*
 Taurianova - *RC*
 Taurisano - *LE*
 Tavagnacco - *UD*
 Tavagnasco - *TO*
 Tavarnelle Val di Pesa - *FI*
 Tavenna - *CB*
 Taverna - *CZ*
 Tavernerio - *CO*
 Tavernola Bergamasca - *BG*
 Tavernole sul Mella - *BS*
 Taviano - *LE*
 Tavigliano - *VC*
 Tavoletto - *PS*
 Tavullia - *PS*
 Teana - *PZ*
 Teano - *CE*
 Teggiano - *SA*
 Teglio - *SO*
 Teglio Veneto - *VE*
 Telese - *BN*
 Telgate - *BG*
 Telve - *TN*
 Telve di Sopra - *TN*
 Tempio Pausania - *SS*

Temù - *BS*
 Tenna - *TN*
 Tenno - *TN*
 Teolo - *PD*
 Teor - *UD*
 Teora - *AV*
 Teramo - *TE*
 Terdobbiato - *NO*
 Terelle - *FR*
 Terento - *BZ*
 Terenzo - *PR*
 Terlago - *TN*
 Terlano - *BZ*
 Terlizzi - *BA*
 Termeno - *BZ*
 Termini Imerese - *PA*
 Termoli - *CB*
 Ternate - *VA*
 Ternengo - *VC*
 Terni - *TR*
 Terno d'Isola - *BG*
 Terracina - *LT*
 Terragnolo - *TN*
 Terralba - *CA*
 Terranova da Sibari - *CS*
 Terranova di Pollino - *PZ*
 Terranova Sappo Minullo - *RC*
 Terranuova Bracciolini - *AR*
 Terranuova dei Passerini - *MI*
 Terrasini - *PA*
 Terrassa Padovana - *PD*
 Terravecchia - *CS*
 Terrazzo - *VR*
 Terres - *TN*
 Terricciola - *PI*
 Terruggia - *AL*
 Tertenia - *NU*
 Terzigno - *NA*
 Terzo - *AL*
 Terzo d'Aquileia - *UD*
 Terzolas - *TN*
 Terzorlo - *IM*
 Tesero - *TN*
 Tesimo - *BZ*
 Tessennano - *VT*
 Testico - *SV*
 Teti - *NU*
 Teulada - *CA*
 Teverola - *CE*
 Tezze sul Brenta - *VI*
 Thiene - *VI*
 Thiesi - *SS*
 Tiana - *NU*
 Tiarno di Sopra - *TN*
 Tiarno di Sotto - *TN*
 Ticengo - *CR*
 Ticineto - *AL*
 Tiggiano - *LE*
 Tiglieto - *GE*
 Tigliole - *AT*
 Tignale - *BS*
 Tinnura - *NU*
 Tione degli Abruzzi - *AQ*
 Tione di Trento - *TN*
 Tirano - *SO*
 Tires - *BZ*
 Tiriolo - *CZ*
 Tirolo - *BZ*
 Tissi - *SS*
 Tito - *PZ*
 Tivoli - *ROMA*
 Tizzano Val Parma - *PR*
 Toano - *RE*

Tocco Caudio - *BN*
 Tocco da Casauria - *PE*
 Toceno - *NO*
 Todi - *PG*
 Toffia - *RI*
 Toirano - *SV*
 Tolentino - *MC*
 Tolfa - *ROMA*
 Tollegno - *VC*
 Tollo - *CH*
 Tolmezzo - *UD*
 Tolve - *PZ*
 Tombolo - *PD*
 Ton - *TN*
 Tonadico - *TN*
 Tonara - *NU*
 Tonco - *AT*
 Tonengo - *AT*
 Tonezza del Cimone - *VI*
 Tora e Picilli - *CE*
 Torano Castello - *CS*
 Torano Nuovo - *TE*
 Torbole Casaglia - *BS*
 Torcegno - *TN*
 Torchiara - *SA*
 Torchiarolo - *BR*
 Torella de' Lombardi - *AV*
 Torella del Sannio - *CB*
 Torgiano - *PG*
 Torgnon - *AO*
 Torino - *TO*
 Torino di Sangro - *CH*
 Toritto - *BA*
 Torlino Vimercati - *CR*
 Tornaco - *NO*
 Tornareccio - *CH*
 Tornata - *CR*
 Tornimparte - *AQ*
 Torno - *CO*
 Tornolo - *PR*
 Toro - *CB*
 Torpè - *NU*
 Torraca - *SA*
 Torralba - *SS*
 Torrazza Coste - *PV*
 Torrazza Piemonte - *TO*
 Torrazzo - *VC*
 Torre Annunziata - *NA*
 Torreano - *UD*
 Torrebelvicino - *VI*
 Torre Beretti e Castellaro - *PV*
 Torre Boldone - *BG*
 Torre Bormida - *CN*
 Torrebruna - *CH*
 Torre Cajetani - *FR*
 Torre Canavese - *TO*
 Torrecuso - *BN*
 Torre d'Arese - *PV*
 Torre de' Busi - *BG*
 Torre del Greco - *NA*
 Torre de' Negri - *PV*
 Torre de' Passeri - *PE*
 Torre de' Picenardi - *CR*
 Torre de' Roveri - *BG*
 Torre di Mosto - *VE*
 Torre di Ruggiero - *CZ*
 Torre di Santa Maria - *SO*
 Torre d'Isola - *PV*
 Torreglia - *PD*
 Torregrotta - *ME*
 Torre le Nocelle - *AV*
 Torremaggiore - *FG*
 Torre Mondovì - *CN*

Torre Orsaia - *SA*
 Torre Pallavicina - *BG*
 Torre Pellice - *TO*
 Torre San Giorgio - *CN*
 Torre San Patrizio - *AP*
 Torre Santa Susanna - *BR*
 Torresina - *CN*
 Torretta - *PA*
 Torrevecchia Pia - *PV*
 Torrevecchia Teatina - *CH*
 Torriana - *FO*
 Torrice - *FR*
 Torricella - *TA*
 Torricella del Pizzo - *CR*
 Torricella in Sabina - *RI*
 Torricella Peligna - *CH*
 Torricella Sicura - *TE*
 Torricella Verzate - *PV*
 Torri del Benaco - *VR*
 Torri di Quartesolo - *VI*
 Torriglia - *GE*
 Torri in Sabina - *RI*
 Torrile - *PR*
 Torrioni - *AV*
 Torrita di Siena - *SI*
 Torrita Tiberina - *ROMA*
 Tortoli - *NU*
 Tortona - *AL*
 Tortora - *CS*
 Tortorella - *SA*
 Tortoreto - *TE*
 Tortorici - *ME*
 Torviscosa - *UD*
 Toscolano Maderno - *BS*
 Tossica - *TE*
 Tovo di Sant'Agata - *SO*
 Tovo San Giacomo - *SV*
 Trabia - *PA*
 Tradate - *VA*
 Tramatza - *CA*
 Trambilleno - *TN*
 Tramonti - *SA*
 Tramonti di Sopra - *UD*
 Tramonti di Sotto - *UD*
 Tramutola - *PZ*
 Trana - *TO*
 Trani - *BA*
 Transacqua - *TN*
 Traona - *SO*
 Trapani - *TP*
 Trappeto - *PA*
 Trarego Viggiona - *NO*
 Trasacco - *AQ*
 Trasaghis - *UD*
 Trasquera - *NO*
 Tratalias - *CA*
 Trausella - *TO*
 Travacò Siccomario - *PV*
 Travagliato - *BS*
 Travedona Monate - *VA*
 Traversella - *TO*
 Traversetolo - *PR*
 Traves - *TO*
 Travesio - *UD*
 Travo - *PC*
 Trebasolette - *PD*
 Trebisacce - *CS*
 Trecasali - *PR*
 Trecastagni - *CT*
 Trecate - *NO*
 Trechina - *PZ*
 Trecenta - *RO*
 Tredozio - *FO*

Treglio - *CH*
 Tregnago - *VR*
 Treia - *MC*
 Treiso - *CN*
 Tremenicco - *CO*
 Tremestieri Etneo - *CT*
 Tremezzo - *CO*
 Tremosine - *BS*
 Trenta - *CS*
 Trentinara - *SA*
 Trento - *TN*
 Trentola-Ducenta - *CE*
 Trezzano - *BS*
 Treppo Carnico - *UD*
 Treppo Grande - *UD*
 Trepuzzi - *LE*
 Trequanda - *SI*
 Tres - *TN*
 Tresana - *MS*
 Trescore Balneario - *BG*
 Trescore Cremasco - *CR*
 Tresigallo - *FE*
 Tresivio - *SO*
 Tresnuraghes - *NU*
 Tretto - *VI*
 Trevenzuolo - *VR*
 Trevi - *PG*
 Treviso - *AV*
 Treviglio - *BG*
 Trevignano - *TV*
 Trevignano Romano - *ROMA*
 Treville - *AL*
 Trevi nel Lazio - *FR*
 Treviolo - *BG*
 Treviso - *TV*
 Treviso Bresciano - *BS*
 Trezzano, Rosa - *MI*
 Trezzano sul Naviglio - *MI*
 Trezzone - *CO*
 Trezzo sull'Adda - *MI*
 Trezzo Tinella - *CN*
 Tribano - *PD*
 Tribiano - *MI*
 Tribogna - *GE*
 Tricarico - *MT*
 Tricase - *LE*
 Tricerro - *VC*
 Tricesimo - *UD*
 Trichiana - *BL*
 Triel - *NU*
 Trieste - *TS*
 Triggiano - *BA*
 Trigolo - *CR*
 Trinità - *CN*
 Trinità d'Agultu e Vignola - *SS*
 Trinitapoli - *FG*
 Trino - *VC*
 Triora - *IM*
 Tripi - *ME*
 Trisobbio - *AL*
 Trissino - *VI*
 Triuggio - *MI*
 Trivento - *CB*
 Trivero - *VC*
 Trivigliano - *FR*
 Trivignano Udinese - *UD*
 Trivigno - *PZ*
 Trivolzio - *PV*
 Trodena - *BZ*
 Trofarello - *TO*
 Troia - *FG*

Troina - *EN*
 Tromello - *PV*
 Trontano - *NO*
 Tronzano Lago Maggiore - *VA*
 Tronzano Vercellese - *VC*
 Tropea - *CZ*
 Trovo - *PV*
 Truccazzano - *MI*
 Tubre - *BZ*
 Tuenno - *TN*
 Tufara - *CB*
 Tuffillo - *CH*
 Tuffino - *NA*
 Tufo - *AV*
 Tuglie - *LE*
 Tuili - *CA*
 Tula - *SS*
 Tuoro sul Trasimeno - *PG*
 Turania - *RI*
 Turano Lodigiano - *MI*
 Turate - *CO*
 Turbigo - *MI*
 Turi - *BA*
 Turri - *CA*
 Turriaco - *GO*
 Turrialgiani - *PE*
 Tursi - *MT*
 Tusa - *ME*
 Tuscania - *VT*

U

Ubiale Clanezzo - *BG*
 Uboldo - *VA*
 Ucria - *ME*
 Udine - *UD*
 Ugento - *LE*
 Uggiano la Chiesa - *LE*
 Uggiate-Trevano - *CO*
 Ulassai - *NU*
 Ulà Tirso - *CA*
 Ultimo - *BZ*
 Umbertide - *PG*
 Umbriatico - *CZ*
 Urago d'Oglio - *BS*
 Uras - *CA*
 Urbana - *PD*
 Urbania - *PS*
 Urbe - *SV*
 Urbino - *PS*
 Urbsaglia - *MC*
 Urganò - *BG*
 Uri - *SS*
 Ururi - *CB*
 Urzulei - *NU*
 Uscio - *GE*
 Usellus - *CA*
 Usini - *SS*
 Usmate Velate - *MI*
 Ussana - *CA*
 Ussaramanna - *CA*
 Ussassai - *NU*
 Usseaux - *TO*
 Usseglio - *TO*
 Ussita - *MC*
 Ustica - *PA*
 Uta - *CA*
 Uzzano - *PT*

V

Vaccarizzo Albanese - *CS*
 Vacone - *RI*
 Vacri - *CH*
 Vadena - *BZ*
 Vado Ligure - *SV*
 Vaglia - *FI*
 Vaglio Basilicata - *PZ*
 Vaglio Serra - *AT*
 Vagli Sotto - *LU*
 Vaiano - *FI*
 Vaiano Cremasco - *CR*
 Vale - *TO*
 Vallate - *CR*
 Vairano Patenora - *CE*
 Valbondione - *BG*
 Valbrembo - *BG*
 Valbrenna - *GE*
 Valbrona - *CO*
 Valda - *TN*
 Valdarno - *VI*
 Valdaora - *BZ*
 Valdastico - *VI*
 Val della Torre - *TO*
 Valdengo - *VC*
 Valderice - *TP*
 Valdidentro - *SO*
 Valdieri - *CN*
 Valdina - *ME*
 Val di Nizza - *PV*
 Valdisotto - *SO*
 Val di Vizze - *BZ*
 Valdobbiadene - *TV*
 Valduggia - *VC*
 Valeggio Lomellina - *PV*
 Valeggio sul Mincio - *VR*
 Valentano - *VT*
 Valenza - *AL*
 Valenzano - *BA*
 Valera Fratta - *MI*
 Valfabbrica - *PG*
 Valfenera - *AT*
 Valfioriana - *TN*
 Valfurva - *SO*
 Valganna - *VA*
 Valgioie - *TO*
 Valgoglio - *BG*
 Valgrana - *CN*
 Valgreghentino - *CO*
 Valgrisancho - *AO*
 Valguarnera Caropepe - *EN*
 Vallada - *BL*
 Vallanzengo - *VC*
 Vallarsa - *TN*
 Vallata - *AV*
 Valle Agricola - *CE*
 Valle Aurina - *BZ*
 Vallebona - *IM*
 Valle Castellana - *TE*
 Vallecorsa - *FR*
 Vallecrosia - *IM*
 Valle dell'Angelo - *SA*
 Valle di Cadore - *BL*
 Valle di Casies - *BZ*
 Valle di Maddaloni - *CE*
 Valledolmo - *PA*
 Valledoria - *SS*
 Valleflorita - *CZ*
 Valle Lomellina - *PV*
 Vallelonga - *CZ*
 Vallelunga Pratameno - *CL*
 Vallemala - *FR*

Valle Mosso - *VC*
 Vallepiedra - *ROMA*
 Vallerano - *VT*
 Vallerrosa - *CA*
 Vallerotonda - *FR*
 Vallesaccarda - *AV*
 Valle Salimbene - *PV*
 Valle San Nicolao - *VC*
 Valleve - *BG*
 Valli del Pasubio - *VI*
 Vallinfreda - *ROMA*
 Vallio - *BS*
 Vallo della Lucania - *SA*
 Vallo di Nera - *PG*
 Valloriate - *CN*
 Vallo Torinese - *TO*
 Valmacca - *AL*
 Valmadrera - *CO*
 Valmala - *CN*
 Val Masino - *SO*
 Valmontone - *ROMA*
 Valmorea - *CO*
 Valmozzola - *PR*
 Valnegrà - *BG*
 Valpelline - *AO*
 Valperga - *TO*
 Valprato Soana - *TO*
 Val Rezzo - *CO*
 Valsavaranche - *AO*
 Valsecca - *BG*
 Valsinni - *MT*
 Valsolda - *CO*
 Valstagna - *VI*
 Valstrona - *NO*
 Valtopina - *PG*
 Valtorta - *BG*
 Valtournaiche - *AO*
 Valva - *SA*
 Valvasone - *UD*
 Valverde - *CT*
 Valverde - *PV*
 Valvestino - *BS*
 Vandoies - *BZ*
 Vanzago - *MI*
 Vanzone con San Carlo - *NO*
 Vaprio d'Adda - *MI*
 Vaprio d'Agogna - *NO*
 Varallo - *VC*
 Varallo Pombia - *NO*
 Varano Borghi - *VA*
 Varano de' Melegari - *PR*
 Varapodio - *RC*
 Varazze - *SV*
 Varco Sabino - *RI*
 Varedo - *MI*
 Varena - *TN*
 Varena - *CO*
 Varese - *VA*
 Varese Ligure - *SP*
 Varisella - *TO*
 Varmo - *UD*
 Varna - *BZ*
 Varsi - *PR*
 Varzi - *PV*
 Varzo - *NO*
 Vas - *BL*
 Vasanello - *VT*
 Vasia - *IM*
 Vasto - *CH*
 Vastogirardi - *CB*
 Vattaro - *TN*
 Vauda Canavese - *TO*
 Vazzano - *CZ*

- Vazzola - *TV*
 Vecchiano - *PI*
 Vedano al Lambro - *MI*
 Vedano Olona - *VA*
 Veddasca - *VA*
 Vedelago - *TV*
 Vedeseta - *BG*
 Veduggio con Colzano - *MI*
 Veggiano - *PD*
 Veglie - *LE*
 Veglio - *VC*
 Vejano - *VT*
 Veleso - *CO*
 Velezzo Lomellina - *PV*
 Velletri - *ROMA*
 Vellezzo Bellini - *PV*
 Velo d'Astico - *VI*
 Velo Veronese - *VR*
 Velturmo - *BZ*
 Venafro - *CB*
 Venalzio - *TO*
 Venaria - *TO*
 Venarotta - *AP*
 Venasca - *CN*
 Vendone - *SV*
 Vendrognò - *CO*
 Venegono Inferiore - *VA*
 Venegono Superiore - *VA*
 Venetico - *ME*
 Venezia - *VE*
 Veniano - *CO*
 Venosa - *PZ*
 Venticano - *AV*
 Ventimiglia - *IM*
 Ventimiglia di Sicilia - *PA*
 Ventotene - *LT*
 Venzone - *UD*
 Verano - *BZ*
 Verano Brianza - *MI*
 Verbania - *NO*
 Verbicaro - *CS*
 Vercana - *CO*
 Verceia - *SO*
 Vercelli - *VC*
 Vercurago - *BG*
 Verdellino - *BG*
 Verdello - *BG*
 Verderio Inferiore - *CO*
 Verderio Superiore - *CO*
 Verduno - *CN*
 Vergato - *BO*
 Vergemoli - *LU*
 Verghereto - *FO*
 Vergiate - *VA*
 Vermezzo - *MI*
 Vermiglio - *TN*
 Vernante - *CN*
 Vernasca - *PC*
 Vernate - *MI*
 Vernazza - *SP*
 Vernio - *FI*
 Vernole - *LE*
 Verolanuova - *BS*
 Verolavecchia - *BS*
 Verolengo - *TO*
 Veroli - *FR*
 Verona - *VR*
 Veronella - *VR*
 Verrayes - *AO*
 Verrès - *AO*
 Verretto - *PV*
 Verrone - *VC*
 Verrua Po - *PV*
 Verrua Savoia - *TO*
 Vertemate con Minoprio - *CO*
 Vertova - *BG*
 Verucchio - *FO*
 Veruno - *NO*
 Vervio - *SO*
 Vervò - *TN*
 Verzegnis - *UD*
 Verzino - *CZ*
 Verzuolo - *CN*
 Vescovana - *PD*
 Vescovato - *CR*
 Vesime - *AT*
 Vespolate - *NO*
 Vessalico - *IM*
 Vestenanova - *VR*
 Vestignè - *TO*
 Vestone - *BS*
 Vestreno - *CO*
 Vetralla - *VT*
 Vetto - *RE*
 Zezza d'Alba - *CN*
 Zezza d'Oglio - *BS*
 Zezzano - *TN*
 Zezzano Ligure - *SP*
 Zezzano sul Crostolo - *RE*
 Zezzi Portio - *SV*
 Viadana - *MN*
 Viadanica - *BG*
 Viagrande - *CT*
 Viale d'Asti - *AT*
 Vialfrè - *TO*
 Viano - *RE*
 Viareggio - *LU*
 Viarigi - *AT*
 Visona - *SA*
 Vibo Valentia - *CZ*
 Vicalvi - *FR*
 Vicari - *PA*
 Vicchio - *FI*
 Vicenza - *VI*
 Vico Canavese - *TO*
 Vico del Gargano - *FG*
 Vico Equense - *NA*
 Vicoforte - *CN*
 Vicoli - *PE*
 Vicolungo - *NO*
 Vico nel Lazio - *FR*
 Vicopisano - *PI*
 Vicovaro - *ROMA*
 Vidigulfo - *PV*
 Vidor - *TV*
 Vidracco - *TO*
 Vieste - *FG*
 Vietri di Potenza - *PZ*
 Vietri sul Mare - *SA*
 Viganella - *NO*
 Viganò - *CO*
 Vignano San Martino - *BG*
 Vigarano Mainarda - *FE*
 Vignasio - *VR*
 Vignatton - *PR*
 Vigevano - *PV*
 Viggianello - *PZ*
 Viggiano - *PZ*
 Viggì - *VA*
 Vighizzolo d'Este - *PD*
 Vighiano Biellese - *VC*
 Vighiano d'Asti - *AT*
 Vignale Monferrato - *AL*
 Vignanello - *VT*
 Vignate - *MI*
 Vignola - *MO*
 Vignola-Falesina - *TN*
 Vignole Borbera - *AL*
 Vignolo - *CN*
 Vignone - *NO*
 Vignodarzere - *PD*
 Vigo di Cadore - *BL*
 Vigo di Fassa - *TN*
 Vigolo - *BG*
 Vigolo Baselga - *TN*
 Vigolo Vattaro - *TN*
 Vigolzone - *PC*
 Vigone - *TO*
 Vigonovo - *VE*
 Vigonza - *PD*
 Vigo Rendena - *TN*
 Viguizzolo - *AL*
 Villa Agnedo - *TN*
 Villa Bartolomea - *VR*
 Villa Basilica - *LU*
 Villabassa - *BZ*
 Villabate - *PA*
 Villa Biscossi - *PV*
 Villa Carcina - *BS*
 Villa Castelli - *BR*
 Villa Celleria - *PE*
 Villachiaro - *BS*
 Villacidro - *CA*
 Villa Collemadina - *LU*
 Villa d'Adda - *BG*
 Villa d'Almè - *BG*
 Villadeati - *AL*
 Villa del Bosco - *VC*
 Villa del Conte - *PD*
 Villa di Briano - *CE*
 Villa di Chiavenna - *SO*
 Villa di Serio - *BG*
 Villa di Tirano - *SO*
 Villa d'Ogna - *BG*
 Villadose - *RO*
 Villadossola - *NO*
 Villa Estense - *PD*
 Villafalletto - *CN*
 Villa Faraldi - *IM*
 Villafranca d'Asti - *AT*
 Villafranca di Verona - *VR*
 Villafranca in Lunigiana - *MS*
 Villafranca Padovana - *PD*
 Villafranca Piemonte - *TO*
 Villafranca Sicula - *AG*
 Villafranca Tirrena - *ME*
 Villafrati - *PA*
 Villaga - *VI*
 Villagrande Strisali - *NU*
 Villa Guardia - *CO*
 Villa Lagarina - *TN*
 Villalago - *AQ*
 Villa Latina - *FR*
 Villaiba - *CL*
 Villalfonsina - *CH*
 Villa Litterno - *CE*
 Villalvernia - *AL*
 Villamagna - *CH*
 Villamaina - *AV*
 Villamar - *CA*
 Villamarzana - *RO*
 Villamassargia - *CA*
 Villa Minozzo - *RE*
 Villamiroglio - *AL*
 Villandro - *BZ*
 Villanova Biellese - *VC*
 Villanova Canavese - *TO*
 Villanova d'Albenga - *SV*
 Villanova d'Ardenghi - *PV*
 Villanova d'Asti - *AT*
 Villanova del Battista - *AV*
 Villanova del Ghebbo - *RO*
 Villanova del Sillaro - *MI*
 Villanova di Camposampiero - *PD*
 Villanovaforru - *CA*
 Villanovafranca - *CA*
 Villanova Marchesana - *RO*
 Villanova Mondovì - *CN*
 Villanova Monferrato - *AL*
 Villanova Monteleone - *SS*
 Villanova Solaro - *CN*
 Villanova sull'Arda - *PC*
 Villanova Truschedu - *CA*
 Villanova Tulo - *NU*
 Villanterio - *PV*
 Villanuova sul Clisi - *BS*
 Villapiana - *CS*
 Villa Poma - *MN*
 Villaputzu - *CA*
 Villarbasse - *TO*
 Villarboit - *VC*
 Villar Dora - *TO*
 Villareggia - *TO*
 Villa Rendena - *TN*
 Villar Focchiaro - *TO*
 Villarica - *NA*
 Villaromagnano - *AL*
 Villarosa - *EN*
 Villar Pellice - *TO*
 Villar Perosa - *TO*
 Villar San Costanzo - *CN*
 Villasalto - *CA*
 Villa San Giovanni - *RC*
 Villa San Giovanni in Tuscia - *VT*
 Villa San Pietro - *CA*
 Villa San Secondo - *AT*
 Villasanta - *MI*
 Villa Santa Lucia - *FR*
 Villa Santa Lucia degli Abruzzi - *AQ*
 Villa Santa Maria - *CH*
 Villa Sant'Angelo - *AQ*
 Villa Santina - *UD*
 Villa Santo Stefano - *FR*
 Villasimius - *CA*
 Villasor - *CA*
 Villaspeciosa - *CA*
 Villastellone - *TO*
 Villata - *VC*
 Villaurbana - *CA*
 Villavallelonga - *AQ*
 Villa Verde - *CA*
 Villaverla - *VI*
 Villavesco - *MI*
 Villa Vicentina - *UD*
 Villeneuve - *AO*
 Villesse - *GO*
 Villette Barrea - *AQ*
 Villette - *NO*
 Villimpenta - *MN*
 Villongo - *BG*
 Villorba - *TV*
 Vilminore di Scalve - *BG*
 Vimercate - *MI*
 Vimodrone - *MI*
 Vinadio - *CN*
 Vinchiato - *CB*
 Vinchio - *AT*

Vinci - *FJ*
 Vinovo - *TO*
 Vinzaglio - *NO*
 Viola - *CN*
 Vione - *BS*
 Vipiteno - *BZ*
 Virgilio - *MN*
 Virle Piemonte - *TO*
 Visano - *BS*
 Vische - *TO*
 Visciano - *NA*
 Visco - *UD*
 Visone - *AL*
 Visso - *MC*
 Vistarino - *PV*
 Vistrorio - *TO*
 Vita - *TP*
 Viterbo - *VT*
 Viticcio - *FR*
 Vito d'Asio - *UD*
 Vitorchiano - *VT*
 Vittoria - *RG*
 Vittorio Veneto - *TV*
 Vittorito - *AQ*
 Vittuone - *MI*
 Vitulano - *BN*
 Vitulazio - *CE*
 Viù - *TO*
 Vivaro - *UD*
 Vivaro Romano - *ROMA*

Viverone - *VC*
 Vizzini - *CT*
 Vizzola Ticino - *VA*
 Vizzolo Predabissi - *MI*
 Vo - *PD*
 Vobarno - *BS*
 Vobbia - *GE*
 Vocca - *VC*
 Vodo Cadore - *BL*
 Voghera - *PV*
 Voghiera - *FE*
 Vogogna - *NO*
 Volano - *TN*
 Volla - *NA*
 Volongo - *CR*
 Volpago del Montello - *TV*
 Volpara - *PV*
 Volpedo - *AL*
 Volpogno - *AL*
 Volpiano - *TO*
 Voltaggio - *AL*
 Voltago - *BL*
 Volta Mantovana - *MN*
 Volterra - *PI*
 Voltido - *CR*
 Volturara Appula - *FG*
 Volturara Irpina - *AV*
 Volturino - *FG*
 Volvera - *TO*
 Votignasco - *CN*

Z

Zaccanopoli - *CZ*
 Zafferana Etnea - *CT*
 Zagarise - *CZ*
 Zagarolo - *ROMA*
 Zambana - *TN*
 Zambrone - *CZ*
 Zandobbio - *BG*
 Zanè - *VI*
 Zanica - *BG*
 Zavattarello - *PV*
 Zeccone - *PV*
 Zeddiani - *CA*
 Zelbio - *CO*
 Zelo Buon Persico - *MI*
 Zelo Surrigone - *MI*
 Zeme Lomellina - *PV*
 Zenevredo - *PV*
 Zenson di Piave - *TV*
 Zerba - *PC*
 Zerbo - *PV*
 Zerbolò - *PV*
 Zerfaliu - *CA*
 Zeri - *MS*
 Zermeghedo - *VI*
 Zero Branco - *TV*

Zevio - *VR*
 Ziano di Fiemme - *TN*
 Ziano Piacentino - *PC*
 Zibello - *PR*
 Zibido San Giacomo - *MI*
 Zignago - *SP*
 Zimella - *VR*
 Zimone - *VC*
 Zinasco - *PV*
 Zoagli - *GE*
 Zocca - *MO*
 Zogno - *BG*
 Zola Predosa - *BO*
 Zoldo Alto - *BL*
 Zollino - *LE*
 Zone - *BS*
 Zoppè di Cadore - *BL*
 Zoppola - *UD*
 Zovencedo - *VI*
 Zubiena - *VC*
 Zuccarello - *SV*
 Zuco - *TN*
 Zerbo - *PV*
 Zugliano - *VI*
 Zuglio - *UD*
 Zumaglia - *VC*
 Zumpano - *CS*
 Zungoli - *AV*
 Zungri - *CZ*

Segle adottate per l'indicazione delle Provincie

Agrigento	AG	Como	CO	Matera	MT	Roma	ROMA
Alessandria	AL	Cosenza	CS	Messina	ME	Rovigo	RO
Ancona	AN	Cremona	CR	Milano	MI	Salerno	SA
Aosta (Valle d')	AO	Cuneo	CN	Modena	MO	Sassari	SS
Arezzo	AR	Enna	EN	Napoli	NA	Savona	SV
Ascoli Piceno	AP	Ferrara	FE	Novara	NO	Siena	SI
Asti	AT	Firenze	FI	Nuoro	NU	Siracusa	SR
Avellino	AV	Foggia	FG	Padova	PD	Sondrio	SO
Bari	BA	Forlì	FO	Palermo	PA	Taranto	TA
Belluno	BL	Frosinone	FR	Parma	PR	Teramo	TE
Benevento	BN	Genova	GE	Pavia	PV	Terni	TR
Bergamo	BG	Gorizia	GO	Perugia	PG	Torino	TO
Bologna	BO	Grosseto	GR	Pesaro e Urbino	PS	Trapani	TP
Bolzano	BZ	Imperia	IM	Pescara	PE	Trento	TN
Brescia	BS	L'Aquila	AQ	Piacenza	PC	Treviso	TV
Brindisi	BR	La Spezia	SP	Pisa	PI	Trieste	TS
Cagliari	CA	Latina	LT	Pistoia	PT	Udine	UD
Caltanissetta	CL	Lecce	LE	Potenza	PZ	Varese	VA
Campobasso	CB	Livorno	LI	Ragusa	RG	Venezia	VE
Caserta	CE	Lucca	LU	Ravenna	RA	Vercelli	VC
Catania	CT	Macerata	MC	Reggio di Calabria	RC	Verona	VR
Catanzaro	CZ	Mantova	MN	Reggio nell'Emilia	RE	Vicenza	VI
Chieti	CH	Massa-Carrara	MS	Rieti	RI	Viterbo	VT

NUMERO DEI COMUNI AL 31 DICEMBRE 1962


PROVINCIE E REGIONI	N. dei Comuni	PROVINCIE E REGIONI	N. dei Comuni	PROVINCIE E REGIONI	N. dei Comuni
Torino	315	Piacenza	48	L'Aquila	108
Vercelli	169	Parma	47	Teramo	46
Novara	165	Reggio nell'Emilia	45	Pescara	46
Cuneo	250	Modena	47	Chieti	102
Asti	120	Bologna	60	Campobasso	136
Alessandria	190	Ferrara	25	ABRUZZI E MOLISE	438
PIEMONTE	1.209	Ravenna	18		
		Forlì	51	Foggia	62
VALLE D'AOSTA	74	EMILIA - ROMAGNA	341	Bari	48
				Taranto	28
Imperia	67	Pesaro e Urbino	67	Brindisi	20
Savona	69	Ancona	49	Lecce	94
Genova	67	Macerata	57	PUGLIA	252
La Spezia	32	Ascoli Piceno	73		
LIGURIA	235	MARCHE	246	Potenza	98
				Matera	30
Varese	140	Massa-Carrara	17	BASILICATA	128
Como	246	Lucca	35		
Sondrio	78	Pistoia	21	Cosenza	155
Milano	247	Firenze	51	Catanzaro	159
Bergamo	248	Livorno	20	Reggio di Calabria	96
Brescia	205	Pisa	39	CALABRIA	410
Pavia	190	Arezzo	39		
Cremona	115	Siena	36	Trapani	23
Mantova	70	Grosseto	27	Palermo	81
LOMBARDIA	1.539	TOSCANA	285	Messina	105
				Agrigento	43
Bolzano	116	Perugia	59	Caltanissetta	22
Trento	227	Terni	32	Enna	20
TRENTINO - A. ADIGE	343	UMBRIA	91	Catania	55
				Ragusa	12
Verona	98	Viterbo	60	Siracusa	19
Vicenza	122	Rieti	73	SICILIA	380
Belluno	69	Roma	114		
Treviso	95	Latina	33	Sassari	79
Venezia	43	Frosinone	91	Nuoro	102
Padova	105	LAZIO	371	Cagliari	171
Rovigo	51				
VENETO	583	Caserta	100	SARDEGNA	352
		Benevento	77		
Udine	187	Napoli	89	ITALIA	8.038
Gorizia	25	Avellino	120		
Trieste	6	Salerno	157		
FRIULI - V. GIULIA	218	CAMPANIA	543		

PARTE SECONDA

**VARIAZIONI TERRITORIALI E DI NOME
NELLE CIRCOSCRIZIONI AMMINISTRATIVE**

A - Dal 1° gennaio al 14 ottobre 1961

B - Dal 15 ottobre 1961 al 31 dicembre 1962



A - Dal 1° gennaio al 14 ottobre 1961

COMUNI	SITUAZIONE PRIMA DELLA VARIAZIONE		V A R I A Z I O N I					SITUAZIONE DOPO LA VARIAZIONE		
	Superficie ha	Popolazione		Specie e relativo provvedimento	Superficie ha	Popolazione		Superficie ha	Popolazione	
		residente	presente			residente	presente		residente	presente
PROVINCIA DI TORINO										
Torre Bàiro . . .	550	570	569	(D.P.R. 2-8-1961, n. 923 - G.U. n. 233 del 18-9-1961). Assunta la denominazione di <i>Torre Canavese</i> .	—	—	—	550	570	569
Torre Canavese . .	550	570	569	(D.P.R. 2-8-1961, n. 923 - G.U. n. 233 del 18-9-1961). Nuova denominazione del comune di <i>Torre Bàiro</i> .	—	—	—	550	570	569
PROVINCIA DI NOVARA										
Crèvola d'Òssola .	3.972	2.677	2.553	(D.P.R. 20-6-1961, n. 674 - G.U. n. 190 del 2-8-1961). Assunta la denominazione di <i>Crevoladòssola</i> .	—	—	—	3.972	2.677	2.553
Crevoladòssola . .	3.972	2.677	2.553	(D.P.R. 20-6-1961, n. 674 - G.U. n. 190 del 2-8-1961). Nuova denominazione del Comune di <i>Crèvola d'Òssola</i> .	—	—	—	3.972	2.677	2.553
PROVINCIA DI VARESE										
Cùvio	596	998	965	(D.P.R. 9-5-1961, n. 468 - G.U. n. 144 del 14-6-1961). Staccata la frazione <i>Canonica</i> aggregata al comune di <i>Cuvèglio</i> .	8	69	71	588	929	894
Cuvèglio	767	1.299	1.263	(D.P.R. 9-5-1961, n. 468 - G.U. n. 144 del 14-6-1961). Aggregata la frazione <i>Canonica</i> staccata dal comune di <i>Cùvio</i> .	8	69	71	775	1.368	1.334
PROVINCIA DI PAVIA										
Albaredo Arnaboldi	1.008	451	450	(D.P.R. 6-1-1961, n. 12 - G.U. n. 47 del 22-2-1961). Per rettifica dei confini staccata zona di territorio aggregata al comune di <i>Belgioioso</i> .	86	—	—	922	451	450

COMUNI	SITUAZIONE PRIMA DELLA VARIAZIONE			VARIAZIONI					SITUAZIONE DOPO LA VARIAZIONE		
	Superficie ha	Popolazione		Specie e relativo provvedimento	Superficie ha	Popolazione		Superficie ha	Popolazione		
		residente	presente			residente	presente		residente	presente	

Segue : PROVINCIA DI PAVIA

Belgioioso	2.348	4.824	4.792	(D.P.R. 6-1-1961, n. 12 - G.U. n. 47 del 22-2-1961). Per rettifica dei confini aggregata zona di territorio staccata dal comune di <i>Albaredo Arnaboldi</i> .	86	—	—	2.434	4.824	4.792
----------------------	-------	-------	-------	--	----	---	---	-------	-------	-------

PROVINCIA DI CREMONA

Torlino	558	794	787	(D.P.R. 20-1-1961, n. 96 - G.U. n. 68 del 17-3-1961). Assunta la denominazione di <i>Torlino Vimercati</i> .	—	—	—	558	794	787
Torlino Vimercati	558	794	787	(D.P.R. 20-1-1961, n. 96 - G.U. n. 68 del 17-3-1961). Nuova denominazione del comune di <i>Torlino</i> .	—	—	—	558	794	787

PROVINCIA DI BELLUNO

Auronzo	22.071	4.089	4.466	(D.P.R. 16-1-1961, n. 13 - G.U. n. 47 del 22-2-1961). Assunta la denominazione di <i>Auronzo di Cadore</i> .	—	—	—	22.071	4.089	4.466
Auronzo di Cadore	22.071	4.089	4.466	(D.P.R. 16-1-1961, n. 13 - G.U. n. 47 del 22-2-1961). Nuova denominazione del comune di <i>Auronzo</i> .	—	—	—	22.071	4.089	4.466

PROVINCIA DI UDINE

Majano	2.889	6.230	5.261	(D.P.R. 20-1-1961, n. 14 - G.U. n. 47 del 22-2-1961). Staccata la frazione <i>Cimano</i> aggregata al comune di <i>San Daniele del Friuli</i> .	75	85	80	2.814	6.145	5.181
San Daniele del Friuli	3.394	7.250	6.892	(D.P.R. 20-1-1961, n. 14 - G.U. n. 47 del 22-2-1961). Aggregata la frazione <i>Cimano</i> staccata dal comune di <i>Majano</i> .	75	85	80	3.469	7.335	6.972

COMUNI	SITUAZIONE PRIMA DELLA VARIAZIONE			VARIAZIONI					SITUAZIONE DOPO LA VARIAZIONE		
	Superficie ha	Popolazione		Specie e relativo provvedimento	Superficie ha	Popolazione		Superficie ha	Popolazione		
		residente	presente			residente	presente		residente	presente	

PROVINCIA DI GROSSETO

Massa Marittima.	38.623	16.511	16.684	(D.P.R. 7-12-1960, n. 1640 - G.U. n. 9 dell'11-1-1961). Staccata la frazione <i>Monterotondo Marittimo</i> eretta in comune autonomo.	10.213	3.129	3.116	28.410	13.382	13.568
Monterotondo Marittimo	—	—	—	(D.P.R. 7-12-1960, n. 1640 - G.U. n. 9 dell'11-1-1961). Nuovo comune costituito con la frazione omonima staccata dal comune di <i>Massa Marittima</i> .	10.213	3.129	3.116	10.213	3.129	3.116

PROVINCIA DI SALERNO

Castel San Giò	1.363	8.069	7.538	(D.P.R. 15-12-1960, n. 1691 - G.U. n. 14 del 17-1-1961). Per rettifica dei confini staccata zona di territorio aggregata al comune di <i>Roccapiemonte</i> .	3	2	2	1.360	8.067	7.536
Roccapiemonte.	522	5.802	5.666	(D.P.R. 15-12-1960, n. 1691 - G.U. n. 14 del 17-1-1961). Per rettifica dei confini aggregata zona di territorio staccata dal comune di <i>Castel San Giò</i> .	3	2	2	525	5.804	5.668

PROVINCIA DI CATANZARO

Conflenti.	3.504	5.100	4.717	(D.P.R. 27-11-1960, n. 1657 - G.U. n. 11 del 13-1-1961). Staccata la frazione <i>Pietra e Sambiate</i> aggregata al comune di <i>Platania</i> .	438	628	576	3.066	4.472	4.141
Platania.	2.061	4.186	3.922	(D.P.R. 27-11-1960, n. 1657 - G.U. n. 11 del 13-1-1961). Aggregata la frazione <i>Pietra e Sambiate</i> staccata dal comune di <i>Conflenti</i> .	438	628	576	2.499	4.814	4.498

COMUNI	SITUAZIONE PRIMA DELLA VARIAZIONE			VARIAZIONI	SITUAZIONE DOPO LA VARIAZIONE						
	Superficie ha	Popolazione			Specie e relativo provvedimento	Superficie ha	Popolazione		Superficie ha	Popolazione	
		residente	presente				residente	presente		residente	presente

PROVINCIA DI PALERMO

Collesano	13.929	7.357	7.341	(L.R. 16-3-1961, n. 8 - G.U. n. 13 del 27-3-1961). Staccata la frazione <i>Scillato</i> eretta in comune autonomo.	3.200	1.009	1.045	10.729	6.348	6.296
Scillato	—	—	—	(L.R. 16-3-1961, n. 8 - G.U. n. 13 del 27-3-1961). Nuovo comune costituito con la frazione omonima staccata dal comune di <i>Collesano</i> .	3.200	1.009	1.045	3.200	1.009	1.045

PROVINCIA DI SASSARI

Castelsardo	6.205	4.776	4.698	(L.R. 19-4-1961, n. 9 - B.U. n. 27 del 30-5-1961). Staccate le frazioni <i>Muddizza</i> e <i>La Ciaccia</i> , passate a far parte del nuovo comune di <i>Valledòria</i> .	1.126	502	496	5.079	4.274	4.202
Sèdini	8.049	4.841	4.803	(L.R. 19-4-1961, n. 9 - B.U. n. 27 del 30-5-1961). Staccate le frazioni <i>Codaruina</i> , <i>Santa Maria Coghinas</i> , <i>Villanova</i> e <i>Li Punti</i> , passate a far parte del nuovo comune di <i>Valledòria</i> .	3.722	2.496	2.518	4.327	2.345	2.285
Valledòria	—	—	—	(L.R. 19-4-1961, n. 9 - B.U. n. 27 del 30-5-1961). Nuovo comune costituito con le frazioni <i>Muddizza</i> e <i>La Ciaccia</i> , staccate dal comune di <i>Castelsardo</i> e con le frazioni <i>Codaruina</i> , <i>Santa Maria Coghinas</i> , <i>Villanova</i> e <i>Li Punti</i> , staccate dal comune di <i>Sèdini</i> .	4.848	2.998	3.014	4.848	2.998	3.014

B - Dal 15 ottobre 1961 al 31 dicembre 1962

COMUNI	SITUAZIONE PRIMA DELLA VARIAZIONE			VARIAZIONI			SITUAZIONE DOPO LA VARIAZIONE			
	Superficie ha	Popolazione		Specie e relativo provvedimento	Superficie ha	Popolazione		Superficie ha	Popolazione	
		resi- dente	pre- sente			resi- dente	pre- sente		resi- dente	pre- sente
PROVINCIA DI ALESSANDRIA										
Roccaforte Ligure	2.610	364	346	(D.P.R. 31-3-1962, n. 219 - G.U. n. 120 dell'11-5-1962). Staccata la frazione <i>Lemmi</i> aggregata al comune di <i>Grondona</i> .	553	59	56	2.057	305	290
Grondona	2.041	669	657	(D.P.R. 31-3-1962, n. 219 - G.U. n. 120 dell'11-5-1962). Aggregata la frazione <i>Lemmi</i> staccata dal comune di <i>Roccaforte Ligure</i> .	553	59	56	2.594	728	713
PROVINCIA DI COMO										
Crandola	905	259	243	(D.P.R. 10-5-1962, n. 436 - G.U. n. 153 del 18-6-1962). Assunta la denominazione di <i>Crandola Valsässina</i> .	—	—	—	905	259	243
Crandola Valsässina	905	259	243	(D.P.R. 10-5-1962, n. 436 - G.U. n. 153 del 18-6-1962). Nuova denominazione del comune di <i>Crandola</i> .	—	—	—	905	259	243
PROVINCIA DI MILANO										
Milano	18.175	1582534	1598754	(D.P.R. 27-10-1962, n. 1657 - G.U. n. 319 del 15-12-1962). Per rettifica dei confini staccata zona di territorio aggregata al comune di <i>Sesto San Giovanni</i> .	(1) 113	106	106	18.175	1582421	1598648
Sesto San Giovanni	1.176	71.384	71.512	(D.P.R. 27-10-1962, n. 1657 - G.U. n. 319 del 15-12-1962). Per rettifica dei confini aggregata zona di territorio staccata dal comune di <i>Milano</i> .	(1) 113	106	106	1.176	71.497	71.618
Canegrate	533	6.957	6.992	(D.P.R. 27-10-1962, n. 1658 - G.U. n. 319 del 15-12-1962). Per rettifica dei confini staccata zona di territorio aggregata al comune di <i>San Giorgio su Legnaro</i> .	4	—	—	529	6.957	6.992

(1) Superficie inferiore ad un ettaro.

COMUNI	SITUAZIONE PRIMA DELLA VARIAZIONE			Specie e relativo provvedimento	VARIAZIONI			SITUAZIONE DOPO LA VARIAZIONE		
	Superficie ha	Popolazione			Superficie ha	Popolazione		Superficie ha	Popolazione	
		resistente	presente			resistente	presente		resistente	presente

Segue : PROVINCIA DI MILANO

San Giorgio su Legnano	223	5.538	5.474	(D.P.R. 27-10-1962, n. 1658 - G.U. n. 319 del 15-12-1962). Per rettifica dei confini aggregata zona di territorio staccata dal comune di <i>Canegrate</i> .	4	—	—	227	5.538	5.474
San Giorgio su Legnano	227	5.538	5.474	(D.P.R. 27-10-1962, n. 1658 - G.U. n. 319 del 15-12-1962). Per rettifica dei confini staccata zona di territorio aggregata al comune di <i>Canegrate</i> .	4	71	66	223	5.487	5.408
Canegrate	529	6.957	6.992	(D.P.R. 27-10-1962, n. 1658 - G.U. n. 319 del 15-12-1962). Per rettifica dei confini aggregata zona di territorio staccata dal comune di <i>San Giorgio su Legnano</i> .	4	71	66	533	7.028	7.058

PROVINCIA DI BERGAMO

Presezzo	225	2.583	2.654	(D.P.R. 4-6-1962, n. 807 - G.U. n. 180 del 18-7-1962). Staccata la frazione <i>Villaggio Santa Maria</i> aggregata al comune di <i>Ponte San Pietro</i> .	14	277	269	211	2.306	2.385
Ponte San Pietro	447	7.433	7.137	(D.P.R. 4-6-1962, n. 807 - G.U. n. 180 del 18-7-1962). Aggregata la frazione <i>Villaggio Santa Maria</i> staccata dal comune di <i>Presezzo</i> .	14	277	269	461	7.710	7.406
Monticelli di Borgogna	174	1.373	1.273	(D.P.R. 4-6-1962, n. 808 - G.U. n. 180 del 18-7-1962). Assunta la denominazione di <i>Montello</i> .	—	—	—	174	1.373	1.273
Montello	174	1.373	1.273	(D.P.R. 4-6-1962, n. 808 - G.U. n. 180 del 18-7-1962). Nuova denominazione del comune di <i>Monticelli di Borgogna</i> .	—	—	—	174	1.373	1.273

COMUNI	SITUAZIONE PRIMA DELLA VARIAZIONE			Specie e relativo provvedimento	VARIAZIONI			SITUAZIONE DOPO LA VARIAZIONE		
	Superficie ha	Popolazione			Superficie ha	Popolazione		Superficie ha	Popolazione	
		residente	presente			residente	presente		residente	presente

PROVINCIA DI BRESCIA

Adro	1.708	6.640	6.560	(D.P.R. 31-3-1962, n. 220 - G.U. n. 120 dell'11-5-1962). Staccata la frazione <i>San Pancrazio</i> aggregata al comune di <i>Palazzolo sull'Òglio</i> .	288	1.627	1.597	1.420	5.013	4.963
Erbusco	1.751	5.354	5.255	(D.P.R. 31-3-1962, n. 220 - G.U. n. 120 dell'11-5-1962). Staccata la frazione <i>San Pancrazio</i> aggregata al comune di <i>Palazzolo sull'Òglio</i> .	175	582	571	1.576	4.772	4.684
Palazzolo sull'Òglio.	1.812	13.897	13.458	(D.P.R. 31-3-1962, n. 220 - G.U. n. 120 dell'11-5-1962). Aggregate le frazioni <i>San Pancrazio</i> staccate rispettivamente dai comuni di <i>Adro</i> ed <i>Erbusco</i> .	463	2.209	2.168	2.275	16.106	15.626

PROVINCIA DI PAVIA

Inverno	961	1.287	1.269	(D.P.R. 17-10-1961, n. 1259 - G.U. n. 306 dell'11-12-1961). Assunta la denominazione di <i>Inverno</i> e <i>Monteleone</i> .	—	—	—	961	1.287	1.269
Inverno e Monteleone	961	1.287	1.269	(D.P.R. 17-10-1961, n. 1259 - G.U. n. 306 dell'11-12-1961). Nuova denominazione del comune di <i>Inverno</i> .	—	—	—	961	1.287	1.269

PROVINCIA DI TREVISO

Moriago	1.394	2.044	1.585	(D.P.R. 26-6-1962, n. 987 - G.U. n. 193 del 1°-8-1962). Assunta la denominazione di <i>Moriago della Battaglia</i> .	—	—	—	1.394	2.044	1.585
Moriago della Battaglia	1.394	2.044	1.585	(D.P.R. 26-6-1962, n. 987 - G.U. n. 193 del 1°-8-1962). Nuova denominazione del comune di <i>Moriago</i> .	—	—	—	1.394	2.044	1.585

COMUNI	SITUAZIONE PRIMA DELLA VARIAZIONE			V A R I A Z I O N I					SITUAZIONE DOPO LA VARIAZIONE		
	Superficie ha	Popolazione		Specie e relativo provvedimento	Superficie ha	Popolazione		Superficie ha	Popolazione		
		residente	presente			residente	presente		residente	presente	

PROVINCIA DI PARMA

Parma	20.562	141.203	143.155	(Decisioni della Quinta Sezione del Consiglio di Stato del 13-6-1959, n. 337 e del 19-1-1962, n. 304/781). Aggregato il soppresso comune di <i>Vigatto</i> .	5.515	6.165	6.133	26.077	147.368	149.288
Vigatto	5.515	6.165	6.133	(Decisioni della Quinta Sezione del Consiglio di Stato del 13-6-1959, n. 337 e del 19-1-1962, n. 304/781). Soppresso e aggregato al comune di <i>Parma</i> .	5.515	6.165	6.133	—	—	—

PROVINCIA DI FERRARA

Formignana	4.317	8.870	8.810	(D.P.R. 17-10-1961, n. 1258 - G.U. n. 306 dell'11-12-1961). Staccate le frazioni <i>Tresigallo, Rero, Final di Rero, Roncadigà</i> erette in unico comune autonomo con capoluogo e denominazione <i>Tresigallo</i> .	2.040	5.742	5.748	2.277	3.128	3.062
Tresigallo	—	—	—	(D.P.R. 17-10-1961, n. 1258 - G.U. n. 306 dell'11-12-1961). Nuovo comune costituito con le frazioni <i>Tresigallo, Rero, Final di Rero, Roncadigà</i> staccate dal comune di <i>Formignana</i> .	2.040	5.742	5.748	2.040	5.742	5.748
Mèsola	11.526	13.465	13.020	(D.P.R. 5-8-1962, n. 1376 - G.U. n. 241 del 25-9-1962). Staccate le frazioni <i>Goro e Gorino</i> erette in unico comune autonomo con capoluogo e denominazione <i>Goro</i> .	5.036	3.965	3.772	6.490	9.500	9.248
Goro	—	—	—	(D.P.R. 5-8-1962, n. 1376 - G.U. n. 241 del 25-9-1962). Nuovo comune costituito con le frazioni <i>Goro e Gorino</i> staccate dal comune di <i>Mèsola</i> .	5.036	3.965	3.772	5.036	3.965	3.772

COMUNI	SITUAZIONE PRIMA DELLA VARIAZIONE			VARIAZIONI					SITUAZIONE DOPO LA VARIAZIONE		
	Superficie ha	Popolazione		Specie e relativo provvedimento	Superficie ha	Popolazione		Superficie ha	Popolazione		
		residente	presente			residente	presente		residente	presente	

PROVINCIA DI FORLÌ

Castrocaro e Terra del Sole	3.892	4.887	4.856	(D.P.R. 31-3-1962, n. 221 - G.U. n. 120 dell'11-5-1962). Assunta la denominazione di <i>Castrocaro Terme e Terra del Sole</i> .	—	—	—	3.892	4.887	4.856
Castrocaro Terme e Terra del Sole	3.892	4.887	4.856	(D.P.R. 31-3-1962, n. 221 - G.U. n. 120 dell'11-5-1962). Nuova denominazione del comune di <i>Castrocaro e Terra del Sole</i> .	—	—	—	3.892	4.887	4.856

PROVINCIA DI MACERATA

Castelsantàngelo	7.071	984	806	(D.P.R. 17-10-1961, n. 1261 - G.U. n. 306 dell'11-12-1961). Assunta la denominazione di <i>Castelsantàngelo sul Nera</i> .	—	—	—	7.071	984	806
Castelsantàngelo sul Nera	7.071	984	806	(D.P.R. 17-10-1961, n. 1261 - G.U. n. 306 dell'11-12-1961). Nuova denominazione del comune di <i>Castelsantàngelo</i> .	—	—	—	7.071	984	806

PROVINCIA DI LUCCA

Pescàglia	7.580	4.759	4.602	(D.P.R. 19-1-1962, n. 39 - G.U. n. 49 del 23-2-1962). Staccata la frazione <i>Motrone</i> aggregata al comune di <i>Borgo a Mozzano</i> .	543	106	107	7.037	4.653	4.495
Borgo a Mozzano	6.698	7.926	7.758	(D.P.R. 19-1-1962, n. 39 - G.U. n. 49 del 23-2-1962). Aggregata la frazione <i>Motrone</i> staccata dal comune di <i>Pescàglia</i> .	543	106	107	7.241	8.032	7.865

PROVINCIA DI FIRENZE

Carmignano	4.456	11.999	11.907	(D.P.R. 14-7-1962, n. 1329 - G.U. n. 227 dell'8-9-1962). Staccate le frazioni <i>Poggio a Caiano</i> e <i>Poggetto</i> erette in unico comune autonomo con capoluogo e denominazione <i>Poggio a Caiano</i> .	615	3.598	3.560	3.841	8.401	8.347
--------------------	-------	--------	--------	---	-----	-------	-------	-------	-------	-------

COMUNI	SITUAZIONE PRIMA DELLA VARIAZIONE			Specie e relativo provvedimento	VARIAZIONI			SITUAZIONE DOPO LA VARIAZIONE		
	Superficie ha	Popolazione			Superficie ha	Popolazione		Superficie ha	Popolazione	
		residente	presente			residente	presente		residente	presente

Segue: PROVINCIA DI FIRENZE

Poggio a Caiano	—	—	—	(D.P.R. 14-7-1962, n. 1329 - G.U. n. 227 dell'8-9-1962). Nuovo comune costituito con le frazioni <i>Poggio a Caiano</i> e <i>Poggetto</i> staccate dal comune di <i>Carmignano</i> .	615	3.598	3.560	615	3.598	3.560
-----------------	---	---	---	--	-----	-------	-------	-----	-------	-------

PROVINCIA DI VITERBO

San Giovanni in Bieda	525	1.211	1.147	(D.P.R. 26-8-1961, n. 1068 - G.U. n. 266 del 25-10-1961). Assunta la denominazione di <i>Villa San Giovanni in Tuscia</i> .	—	—	—	525	1.211	1.147
Villa San Giovanni in Tuscia . .	525	1.211	1.147	(D.P.R. 26-8-1961, n. 1068 - G.U. n. 266 del 25-10-1961). Nuova denominazione del comune di <i>San Giovanni in Bieda</i> .	—	—	—	525	1.211	1.147

PROVINCIA DI RIETI

Colli di Labro . .	1.289	683	650	(D.P.R. 14-7-1962, n. 1264 - G.U. n. 214 del 25-8-1962). Assunta la denominazione di <i>Colli sul Velino</i> .	—	—	—	1.289	683	650
Colli sul Velino .	1.289	683	650	(D.P.R. 14-7-1962, n. 1264 - G.U. n. 214 del 25-8-1962). Nuova denominazione del comune di <i>Colli di Labro</i> .	—	—	—	1.289	683	650

PROVINCIA DI FROSINONE

Sant'Andrea . . .	1.686	2.080	1.755	(D.P.R. 11-12-1961, n. 1473 - G.U. n. 21 del 24-1-1962). Assunta la denominazione di <i>Sant'Andrea del Garigliano</i> .	—	—	—	1.686	2.080	1.755
Sant'Andrea del Garigliano . . .	1.686	2.080	1.755	(D.P.R. 11-12-1961, n. 1473 - G.U. n. 21 del 24-1-1962). Nuova denominazione del comune di <i>Sant'Andrea</i> .	—	—	—	1.686	2.080	1.755

COMUNI	SITUAZIONE PRIMA DELLA VARIAZIONE			V A R I A Z I O N I					SITUAZIONE DOPO LA VARIAZIONE		
	Superficie ha	Popolazione		Specie e relativo provvedimento	Superficie ha	Popolazione		Superficie ha	Popolazione		
		residente	presente			residente	presente		residente	presente	

PROVINCIA DI POTENZA

Casalnuovo Lucano	2.989	911	881	(D.P.R. 12-2-1962, n. 78 - G.U. n. 67 del 13-3-1962). Assunta la denominazione di <i>San Paolo Albanese</i> .	—	—	—	2.989	911	881
San Paolo Albanese	2.989	911	881	(D.P.R. 12-2-1962, n. 78 - G.U. n. 67 del 13-3-1962). Nuova denominazione del comune di <i>Casalnuovo Lucano</i> .	—	—	—	2.989	911	881

PROVINCIA DI CAGLIARI


Masùllas	2.997	2.145	2.111	(L.R. 27-2-1962, n. 2 - B.U. n. 29 del 7-5-1962). Staccato il territorio del ricostituito comune di <i>Sìris</i> .	602	283	280	2.395	1.862	1.831
Sìris	—	—	—	(L.R. 27-2-1962, n. 2 - B.U. n. 29 del 7-5-1962). Già soppresso e aggregato al comune di <i>Masùllas</i> con R.D. 5 febbraio 1928, n. 215; ricostituito con la circoscrizione e la denominazione preesistenti.	602	283	280	602	283	280



APPENDICE ALLA PARTE SECONDA

A — Classificazione delle variazioni secondo la loro natura

B — Elenco generale alfabetico dei Comuni che hanno avuto variazioni



A — CLASSIFICAZIONE DELLE VARIAZIONI SECONDO LA LORO NATURA

I — Comuni che hanno avuto variazione di nome

PERIODI	PROVINCIE DI APPARTE- NENZA	DENOMINAZIONE DEI COMUNI	
		Prima della variazione	Dopo la variazione
dall' 1-I al 14-X -61	Torino	Torre Bàiro	Torre Canavese
» » »	Novara	Crèvola d'Òssola	Crevoladòssola
» » »	Cremona	Torlino	Torlino Vimercati
» » »	Belluno	Auronzo	Auronzo di Cadore
dal 15-X-61 al 31-XII-62	Como	Cràndola	Cràndola Valsàssina
» » »	Bergamo	Monticelli di Borgogna	Montello
» » »	Pavia	Inverno	Inverno e Monteleone
» » »	Treviso	Moriago	Moriago della Battaglia
» » »	Forlì	Castrocaro e Terra del Sole	Castrocaro Terme e Terra del Sole
» » »	Macerata	Castelsantàngelo	Castelsantàngelo sul Nera
» » »	Viterbo	San Giovanni in Bieda	Villa San Giovanni in Tuscia
» » »	Rieti	Colli di Labro	Colli sul Velino
» » »	Frosinone	Sant'Andrea	Sant'Andrea del Garigliano
» » »	Potenza	Casalnuovo Lucano	San Paolo Albanese

II — Comuni ricostituiti

PERIODI	PROVINCIE DI APPARTENENZA	COMUNI
dal 15-X-61 al 31-XII-62	Cagliari	Siris

III — Comuni di prima costituzione

PERIODI	PROVINCIE DI APPARTE- NENZA	COMUNI	PROVINCIE DI APPARTE- NENZA	COMUNI
dall' 1-I al 14-X -61	Grosseto	Monterotondo Marittimo	Sassari	Valledòria
» » »	Palermo	Scillato		
dal 15-X-61 al 31-XII-62	Ferrara	Tresigallo	Firenze	Poggio a Caiano
» » »	»	Goro		

IV — Comuni soppressi


PERIODI	PROVINCIE DI APPARTENENZA	COMUNI
dal 15-X-61 al 31-XII-62	Parma	Vigatto

V — Comuni che hanno avuto variazioni di territorio

PERIODI	PROVINCIE DI APPARTENENZA	COMUNI	PROVINCIE DI APPARTENENZA	COMUNI
dall' 1-I al 14-X -61	Varese	Cùvio	Salerno	Castel San Giòrgio
» » »	»	Cuvèglio	»	Roccapiemonte
» » »	Pavia	Albaredo Arnaboldi	Catanzaro	Confienti
» » »	»	Belgioioso	»	Platania
» » »	Udine	Majano	Palermo	Collesano
» » »	»	San Daniele del Friuli	Sassari	Castelsardo
» » »	Grosseto	Massa Marittima	»	Sèdini
dal 15-X-61 al 31-XII-62	Alessandria	Roccaforte Ligure	Brescia	Erbusco
» » »	»	Grondona	»	Palazzolo sull'Òglio
» » »	Milano	Canegrate	Parma	Parma
» » »	»	Milano	Ferrara	Formignana
» » »	»	San Giòrgio su Legnano	»	Mèsola
» » »	»	Sesto San Giovanni	Lucca	Borgo a Mozzano
» » »	Bergamo	Ponte San Pietro	»	Pescàglia
» » »	»	Presezzo	Firenze	Carmignano
» » »	Brescia	Adro	Cagliari	Masùllas

B — ELENCO GENERALE ALFABETICO DEI COMUNI CHE HANNO AVUTO VARIAZIONI

COMUNI	PROVINCIA DI APPARTE- NENZA	PAGINA	COMUNI	PROVINCIA DI APPARTE- NENZA	PAGINA
A			M		
Adro	BS	227	Majano	UD	222
Albaredo Arnaboldi	PV	228	Massa Marittima	GR	223
Auronzo	BL	222	Masùllas	CA	231
B			Mèsole	FE	228
Belgioioso	PV	222	Milano	MI	225
Borgo a Mozzano	LU	229	Monterotondo Marittimo	GR	223
C			Monticelli di Borgogna	BG	226
Canegrate	MI	225	Moriago	TV	227
Carmignano	FI	229	P		
Casalnuovo Lucano	PZ	231	Palazzolo sull'Òglio	BS	227
Castel San Giòrgio	SA	223	Parma	PR	228
Castelsantàngelo	MC	229	Pescàglia	LU	229
Castelsardo	SS	224	Platania	CZ	223
Castrocaro e Terra del Sole	FO	229	Poggio a Caiano	FI	230
Collesano	PA	224	Ponte San Pietro	BG	226
Colli di Labro	RI	230	Presezzo	BG	226
Confienti	CZ	223	R		
Cràndola	CO	225	Roccaforte Ligure	AL	225
Crèvola d'Òssola	NO	221	Roccapiemonte	SA	223
Cuvèglio	VA	221	S		
Cùvio	VA	221	San Daniele del Friuli	UD	222
E			San Giòrgio su Legnano	MI	226
Erbusco	BS	227	San Giovanni in Bieda	VT	230
F			Sant'Andrea	FR	230
Formignana	FE	228	Scillato	PA	224
G			Sèdini	SS	224
Goro	FE	228	Sesto San Giovanni	MI	225
Grondona	AL	225	Siris	CA	231
I			T		
Inverno	PV	227	Torlino	CR	222
			Torre Bàiro	TO	221
			Tresigallo	FE	228
			V		
			Valledòria	SS	224
			Vigatto	PR	228



Principali pubblicazioni ISTAT

PUBBLICAZIONI MENSILI

Bollettino mensile di statistica

La più completa ed autorevole raccolta di dati continuamente aggiornati concernenti tutti i più notevoli aspetti dell'andamento demografico, sociale, economico e finanziario, anche con ampi riferimenti all'andamento internazionale. Il prezzo di abbonamento annuo è di L. 9.000 (per l'estero : L. 14.000). Il prezzo di ogni fascicolo è di L. 1.500.

Indicatori mensili

Costituiscono il supplemento al « Bollettino mensile di statistica », e riportano notizie riassuntive, dati e grafici relativi all'andamento mensile dei principali fenomeni interessanti la vita nazionale.

Il prezzo di abbonamento annuo è di L. 2.000 (per l'estero : L. 3.500).

Il prezzo di ogni fascicolo è di L. 250. Gli « Indicatori mensili » sono inviati gratuitamente agli abbonati al « Bollettino mensile di statistica ».

Statistica mensile del commercio con l'estero

Unica documentazione statistica ufficiale sul commercio dell'Italia con l'estero, fornisce, per un esteso numero di merci, l'andamento mensile delle importazioni e delle esportazioni da e per i principali paesi.

Il prezzo di abbonamento annuo è di L. 12.000 (per l'estero : L. 18.000).

Il prezzo di ogni fascicolo è di L. 2.000.

PUBBLICAZIONI ANNUALI

Annuario statistico italiano

Classica e fondamentale pubblicazione, riporta in forma organica e completa tutti i dati riflettenti i molteplici aspetti della complessa attività nazionale nel campo sociale, economico, finanziario. Contiene inoltre, aggiornati dati statistici internazionali.

Il volume 1962 è in vendita al prezzo di L. 2.000.

Compendio statistico italiano

Sintetizza, in semplici tabelle numeriche di facile lettura ed attraverso appropriate illustrazioni e rappresentazioni grafiche, i dati fondamentali della vita economica, demografica e sociale e fornisce un quadro panoramico della corrispondente situazione degli altri principali paesi del mondo.

Il volume 1962 è in vendita al prezzo di L. 800.

Italian statistical abstract

Edizione ridotta in lingua inglese del « Compendio statistico italiano ».

Il volume 1962 è in vendita al prezzo di L. 800.

Annuario di statistiche provinciali

Raccolta sistematica di dati provinciali relativi ai principali fenomeni demografici, economici e sociali.

Il volume 1962 è in vendita al prezzo di L. 2.300.

Annuario statistico dei Comuni italiani

Contiene, distintamente per Comune, l'analisi dettagliata dei principali fenomeni economici, demografici e sociali.

Il volume 1958 è in vendita al prezzo di L. 3.000.

Annuario di statistiche demografiche

Comprende tutte le statistiche sui fenomeni demografici riguardanti il movimento della popolazione secondo gli atti dello stato civile e il movimento anagrafico.

Il volume 1960 è in vendita al prezzo di L. 4.000.

Annuario di statistiche sanitarie

Riunisce le statistiche sulle cause di morte, sulle strutture e sull'attività degli Istituti di cura pubblici e privati, sulle malattie infettive e diffusive soggette a denuncia obbligatoria, sui rati deformi e sugli aborti.

Il volume 1960 è in vendita al prezzo di L. 6.000.

Annuario statistico dell'assistenza e della previdenza sociale

Pubblicazione nella quale vengono statisticamente illustrati i principali aspetti dell'assistenza sociale in Italia e le più notevoli forme di attività svolte dai vari Istituti nel settore della previdenza sociale.

Il volume 1961 è in vendita al prezzo di L. 4.500.

Annuario statistico dell'istruzione italiana

Quadro statistico completo ed aggiornato della situazione scolastica del Paese, attraverso dati sui vari rami d'insegnamento esaminati sotto i più interessanti aspetti dell'ordinamento degli studi e dei risultati conseguiti dagli iscritti.

Il volume 1962 è in vendita al prezzo di L. 4.000.

Segue : **PUBBLICAZIONI ANNUALI**

Annuario delle statistiche culturali

Documentazione ufficiale completa sulle principali attività culturali concernenti, tra l'altro, la produzione libraria, la pubblicazione di riviste scientifiche, la stampa periodica, le biblioteche, ecc.
Il volume 1962 è in vendita al prezzo di L. **1.200.**

Annuario di statistiche giudiziarie

Ampia documentazione statistica dell'attività giudiziaria civile e penale e dei principali fenomeni nel campo della criminalità.
Il volume 1960 è in vendita al prezzo di L. **4.000.**

Annuario di statistica agraria

Riunisce tutti i dati più significativi dell'economia agricola italiana riportati nelle pubblicazioni mensili.
Il volume 1963 è in vendita al prezzo di L. **2.000.**

Annuario di statistica forestale

Analisi esauriente della consistenza e della utilizzazione dei boschi.
Il volume 1962 è in vendita al prezzo di L. **1.500.**

Annuario di statistiche meteorologiche

È il terzo volume della serie degli annuari relativi alle statistiche meteorologiche, iniziata nel 1959. In esso sono riportati i dati rilevati da 255 stazioni pluviometriche, 506 termopluviometriche e 129 osservatori.
Il volume 1962 è in vendita al prezzo di L. **6.500.**

Annuario di statistiche zootecniche

Il volume sostituisce ed integra quello sulla «Statistica della macellazione» pubblicato fino al 1958. Vi figurano per singola provincia tutti i dati statistici disponibili circa il patrimonio zootecnico, sui fenomeni produttivi e riproduttivi ad esso connessi, sul suo stato sanitario e sulle disponibilità alimentari dello stesso.
Il volume 1962 è in vendita al prezzo di L. **1.500.**

Annuario statistico della pesca e della caccia

Raccolta di dati statistici sulla produzione della pesca, sui relativi mercati di produzione e di vendita e sulla consistenza del naviglio. Vi figurano anche essenziali dati sulla caccia.
Il volume 1962 è in vendita al prezzo di L. **1.500.**

Annuario di statistiche industriali

Nel suo genere, unica e veramente preziosa pubblicazione in cui sono organicamente raccolte tutte le informazioni statistiche fondamentali concernenti il complesso ed importante settore dell'industria.
Il volume 1962 è in vendita al prezzo di L. **2.000.**

Annuario statistico dell'attività edilizia e delle opere pubbliche

Statistica ufficiale dedicata esclusivamente al settore dell'attività edilizia e delle opere pubbliche effettuate dallo Stato e da Enti pubblici, nonché da privati con finanziamento parziale dello Stato.
Il volume 1962 è in vendita al prezzo di L. **1.700.**

Annuario statistico del commercio interno

Fornisce i risultati delle rilevazioni correnti relativi al fenomeno della distribuzione. Vi figurano gli Indici mensili delle vendite al minuto, una estesa analisi del fenomeno alberghiero e turistico e, in Appendice, la più recente distribuzione per comune delle licenze di esercizio.
Il volume 1961 è in vendita al prezzo di L. **3.000.**

Statistica della navigazione marittima

Contiene i dati statistici sul movimento dei natanti e del relativo carico avvenuto nei porti marittimi e negli altri approdi autorizzati del territorio nazionale.
Il volume 1961 è in vendita al prezzo di L. **5.000.**

Statistica degli incidenti stradali

La più completa ed aggiornata raccolta di dati su una materia di viva attualità.
Il volume 1962 è in vendita al prezzo di L. **1.400.**

Statistica annuale del commercio con l'estero

Riporta i dati definitivi e completi sull'andamento delle importazioni e delle esportazioni con ampia analisi del movimento per merci e per paesi.
Il volume 1960 è in vendita al prezzo di L. **6.000.**

Bilanci delle amministrazioni regionali, provinciali e comunali - Conti consuntivi 1959 e preventivi 1960

Pubblicazione che, mettendo in particolare evidenza la struttura dei conti economici delle amministrazioni locali, consente di poter determinare, con sufficiente esattezza, il prodotto netto delle amministrazioni stesse.
Parte prima - Conti economici e dati riepilogativi : L. **7.000.**
Parte seconda - Conti economici delle singole Amministrazioni Comunali : L. **9.000.**

Annuario di statistiche del lavoro e dell'emigrazione

Organica e aggiornata documentazione statistica su tutti i principali aspetti del mondo del lavoro e sull'emigrazione.
Il volume 1961 è in vendita al prezzo di L. **1.300.**

ANNALI DI STATISTICA - Serie VIII (*)

Voll. 5-8 - Le rilevazioni statistiche in Italia dal 1861 al 1956	
Vol. 5 - Generalità sulle rilevazioni - Ordinamento dei servizi statistici - Lavori meccanografici - Censimenti	L. 3.000
Vol. 6 - Statistiche demografiche e sociali	» 3.000
Vol. 7 - Statistiche dell'attività produttiva - Statistiche economiche generali.	» 3.500
Vol. 8 - Modelli di rilevazione: 1. <i>Censimenti - Statistiche demografiche e sociali</i>	» 3.000
2. <i>Statistiche dell'attività produttiva - Statistiche economiche generali</i>	» 3.500
Vol. 9 - Indagine statistica sullo sviluppo del reddito nazionale dell'Italia dal 1861 al 1956	» 1.500
Vol. 10 - Tavole di mortalità della popolazione italiana 1950-53 e 1954-57.	» 1.200
Vol. 11 - Indagine statistica sui bilanci di famiglie non agricole negli anni 1953-54	» 1.300
Vol. 12 - Primi studi sui conti economici territoriali.	» 1.200
Vol. 13 - Statistica medica - Atti del primo Simposio. Roma 11-12 giugno 1961	» 4.000

PUBBLICAZIONI SPECIALI (*)

Sommario di statistiche storiche italiane 1861-1955	L. 1.200
Comuni e loro popolazione ai censimenti dal 1861 al 1951	» 3.000
Popolazione legale dei Comuni al 15 ottobre 1961	» 800
Popolazione e circoscrizioni amministrative dei Comuni - Popolazione residente al 31 dicembre 1961 e 1962. Movimento anagrafico nel 1962 - Variazioni territoriali e di nome nelle circoscrizioni negli anni 1961 e 1962	» 1.500
Istruzione elementare e media - Scuole e popolazione scolastica per singoli comuni - Situazione al 1° gennaio 1960	» 1.300
Distribuzione per età degli alunni delle scuole elementari e medie - Supplemento all'Annuario statistico dell'istruzione italiana 1961	» 1.400
Attrezzature sanitarie degli Istituti di cura 1956	» 1.800
Attrezzature sanitarie ed attività degli ambulatori 1956	» 1.000
Attrezzatura radiologica degli istituti di cura e degli ambulatori degli enti pubblici 1958	» 1.200
Elezione del Senato della Repubblica, 25 maggio 1958	
Vol. I - Risultati desunti dai verbali elettorali di sezione	» 2.000
Vol. II - Voti ai contrassegni e ai candidati.	» 1.300
Elezione della Camera dei Deputati, 25 maggio 1958	
Vol. I - Risultati desunti dai verbali elettorali di sezione	» 2.000
Vol. II - Voti alle liste e voti ai candidati	» 1.300
Elezioni amministrative del 6 novembre 1960: Vol. I - Elezione dei Consigli provinciali	» 1.000
Vol. II - Elezione dei Consigli comunali	» 2.600
L'attrezzatura alberghiera in Italia al 1° gennaio 1961	» 1.500
Il valore della lira nei primi cento anni dell'Unità d'Italia — 1861-1960	» 1.000
Tavole attuariali 1950-53	» 1.200
Rilevazione nazionale delle forze di lavoro, 20 gennaio 1963	» 600
Censimento della popolazione italiana e straniera della Somalia (4 novembre 1953)	» 500

METODI E NORME

Numeri indici della produzione industriale - Base 1953=100 - Serie A, n. 1, ottobre 1957	L. 300
Numeri indici dei prezzi - Base 1953=100 - Serie A, n. 2, ottobre 1957	» 300
Rilevazioni campionarie delle forze di lavoro - Serie A, n. 3, marzo 1958	» 300
Calcolo delle variazioni stagionali negli indici della produzione industriale - Serie A, n. 4, ottobre 1960	
Parte prima - Relazione metodologica	» 500
Parte seconda - Numeri indici correnti e destagionalizzati per i singoli mesi degli anni 1947-1959	» 600
Rilevazioni campionarie delle produzioni agrarie - Serie A, n. 5, dicembre 1960	» 400
Istruzioni per la rilevazione statistica del movimento della popolazione - Serie B, n. 2, gennaio 1957	» 300
Anagrafe della popolazione - Serie B, n. 3, marzo 1958	» 500
Istruzioni per la rilevazione statistica delle opere pubbliche - Serie B, n. 4, novembre 1958	» 300
Istruzioni per la rilevazione del movimento della navigazione marittima - Serie B, n. 5, giugno 1959	» 300
Istruzioni per la rilevazione statistica degli incidenti stradali - Serie B, n. 6, maggio 1960	» 250
Istruzioni per la rilevazione statistica dei bilanci comunali e provinciali - Serie B, n. 7, edizione marzo 1962	» 300
Norme tecniche per la rilevazione dei prezzi all'ingrosso delle merci - Serie B, n. 8, giugno 1960	» 300
Circoscrizioni statistiche - Serie C, n. 1, agosto 1958	» 1.200
Classificazione delle attività economiche - Serie C, n. 2, maggio 1959	» 1.200
Classificazione delle professioni - Serie C, n. 3, luglio 1961	» 1.200
Glossario per l'elaborazione elettronica dei dati (in quattro lingue) - Serie C, n. 4, novembre 1962	» 1.200
Classificazione dei comuni secondo le caratteristiche urbane e rurali - Serie C, n. 5, luglio 1963	» 400
Norme per la rilevazione dei prezzi al minuto e calcolo degli indici del costo della vita (Ediz. 1956)	» 400
Classificazioni delle malattie e cause di morte (Ediz. 1955)	» 1.000

(*) Per la completa Serie VIII degli ANNALI e per le altre pubblicazioni speciali cfr. Catalogo pubblicazioni

NOTE E RELAZIONI

Alcuni principali risultati delle rilevazioni delle forze di lavoro negli anni 1954-57 - n. 1, marzo 1958	L. 300
Ricoverati per tubercolosi, tumori maligni e malattie mentali - n. 5, dicembre 1958	» 500
Indagine sulle scelte scolastiche e professionali degli alunni delle scuole medie inferiori - n. 6, febbraio 1959	» 300
Indagine campionaria sulla morbosità della popolazione italiana - n. 7, marzo 1959	» 350
Statistica degli impianti sportivi al 1° gennaio 1959 - n. 9, marzo 1960	» 500
Indagine speciale su alcuni aspetti delle condizioni igieniche e sanitarie della popolazione - n. 10, marzo 1960	» 400
Indagine speciale sulla consanguineità dei matrimoni - n. 11, settembre 1960	» 350
Indagine sul parco macchine per la lavorazione dei metalli - n. 12, settembre 1960	» 500
Indagine speciale su alcuni aspetti delle vacanze e degli sports della popolazione - n. 13, ottobre 1960	» 300
Distribuzione territoriale della scuola d'obbligo - Allegato: Atlante statistico della scuola d'obbligo - n. 14, agosto 1961	» 800
Indagine speciale su alcuni aspetti scolastici e linguistici della popolazione - n. 15, agosto 1961	» 350
Conti economici delle Università e Istituti superiori - Anni accademici 1957-58 e 1958-59 - n. 16, ottobre 1961	» 800
Indagine speciale su alcune caratteristiche genetiche della popolazione italiana - n. 17, febbraio 1962	» 600
Il valore aggiunto delle imprese nel periodo 1951-1959 - n. 18, marzo 1962	» 800
Conti economici delle università e istituti superiori - Anno accademico 1959-60 - n. 19, ottobre 1962	» 1.500
Statistiche del lavoro - n. 20, maggio 1963	» 1.200

PUBBLICAZIONI SUI RISULTATI DEI CENSIMENTI

CENSIMENTI DEL 4-5 NOVEMBRE 1951

IX Censimento generale della popolazione (Prezzi vari)

I - Dati sommari per Comune (n. 92 fascicoli provinciali) — Appendice A: Dati riassuntivi provinciali — Appendice. B: Circostrizioni ecclesiastiche — II - Famiglie e convivenze — III - Sesso, età, stato civile, luogo di nascita — IV - Professioni — V - Istruzione — VI - Abitazioni — VII - Dati generali riassuntivi — VIII - Atti del censimento.

III Censimento dell'industria e del commercio (Prezzi vari)

I - Risultati generali per Comune: Tomo 1 - Italia settentrionale — Tomo 2 - Italia centrale, meridionale e insulare — II - Ditte: Tomo 1 - Stato e Regioni — Tomo 2 - Province — III - Industrie estrattive — IV - Industrie alimentari e del tabacco — V - Industrie tessili — VI - Industrie del vestiario, abbigliamento e arredamento, industrie delle pelli e del cuoio — VII - Industrie del legno — VIII - Industrie metallurgiche e meccaniche — IX - Industrie chimiche, della gomma e della carta — X - Industrie della trasformazione dei minerali non metalliferi, industrie grafiche ed editoriali, foto-fono-cinematografiche e manifatturiere varie — XI - Industrie delle costruzioni e dell'installazione di impianti — XII - Produzione e distribuzione di energia elettrica e di gas e distribuzione di acqua — XIII - Trasporti e comunicazioni — XIV - Commercio — XV - Credito, assicurazione e gestioni finanziarie — XVI - Artigianato — XVII - Dati generali riassuntivi — XVIII - Atti del censimento.

Caratteristiche demografiche ed economiche dei grandi Comuni

I - Dati riassuntivi e Comuni con oltre 100.000 abitanti — II - Comuni da 60.000 fino a 100.000 abitanti — III - Comuni con meno di 60.000 abitanti Ciascun volume L. 3.000

CENSIMENTI DEL 1961

1° Censimento generale dell'agricoltura - 15 aprile 1961

Vol. I - Primi risultati provvisori L. 500
 Vol. II - Dati provinciali su alcune principali caratteristiche strutturali delle aziende - 92 fascicoli provinciali Ciascuno » 500
 Appendice: Dati riassuntivi nazionali » 1.300

10° Censimento generale della popolazione - 15 ottobre 1961

Vol. I - Dati riassuntivi comunali e provinciali sulla popolazione e sulle abitazioni » 1.000

4° Censimento generale dell'industria e del commercio - 16 ottobre 1961

Vol. I - Imprese, unità locali, addetti - Dati provvisori per comune L. 600
 Vol. II - Dati provinciali su alcune principali caratteristiche strutturali delle imprese e delle unità locali - 92 fascicoli provinciali Ciascuno L. 600

Fascicoli pubblicati: Matera, Taranto, Brindisi, Enna, Siracusa.

Le pubblicazioni possono essere acquistate nella Libreria aperta al pubblico presso la sede dell'ISTAT, Roma, Via A. Depretis, 82 - tel. 471666 e presso le altre principali librerie. Il Catalogo completo delle pubblicazioni viene spedito gratis a richiesta.