

POPOLAZIONE E CIRCOSCRIZIONI AMMINISTRATIVE DEI COMUNI

- POPOLAZIONE RESIDENTE DEI COMUNI AL
31 DICEMBRE 1962 E 1963. MOVIMENTO
ANAGRAFICO NEL 1963
- VARIAZIONI TERRITORIALI E DI NOME
NELL'ANNO 1963



I N D I C E

AVVERTENZE Pag. V

PARTE PRIMA

POPOLAZIONE RESIDENTE CALCOLATA AL 31 DICEMBRE 1963

I - DATI GENERALI RIASSUNTIVI:

A — Italia	Pag.	3
B — Regioni		3
C — Province	»	4

II - DATI PER COMUNE:

Prov. di	Torino	»	7
	» » Vercelli	»	13
	» » Novara	»	17
	» » Cuneo	»	20
	» » Asti	»	26
	» » Alessandria	»	28
	» » Aosta (Valle d').	»	32
	» » Imperia	»	34
	» » Savona	»	36
	» » Genova	»	37
	» » La Spezia	»	39
	» » Varese	»	39
	» » Como	»	42
	» » Sondrio	»	48
	» » Milano	»	49
	» » Bergamo	»	55
	» » Brescia	»	60
	» » Pavia	»	64
	» » Cremona	»	68
	» » Mantova	»	71
	» » Bolzano	»	73
	» » Trento	»	76
	» » Verona	»	80
	» » Vicenza	»	83
	» » Belluno	»	85
	» » Treviso	»	87
	» » Venezia	»	89
	» » Padova	»	90
	» » Rovigo	»	92
	» » Udine	»	93
	» » Gorizia	»	97
	» » Trieste	»	98
	» » Piacenza	»	98
	» » Parma	»	99
	» » Reggio nell'Emilia	»	100
	» » Modena	»	101
	» » Bologna	»	102
	» » Ferrara	»	104
	» » Ravenna	»	104
	» » Forlì	»	105
	» » Pesaro e Urbino	»	106
	» » Ancona	»	108
	» » Macerata	»	109

Prov. di	Ascoli Piceno	Pag.	110
	» » Massa-Carrara	»	112
	» » Lucca	»	112
	» » Pistoia	»	113
	» » Firenze	»	114
	» » Livorno	»	115
	» » Pisa	»	115
	» » Arezzo	»	116
	» » Siena	»	117
	» » Grosseto	»	118
	» » Perugia	»	119
	» » Terni	»	120
	» » Viterbo	»	121
	» » Rieti	»	122
	» » Roma	»	124
	» » Latina	»	126
	» » Frosinone	»	127
	» » Caserta	»	129
	» » Benevento	»	131
	» » Napoli	»	133
	» » Avellino	»	135
	» » Salerno	»	138
	» » L'Aquila	»	141
	» » Teramo	»	144
	» » Pescara	»	145
	» » Chieti	»	146
	» » Campobasso	»	148
	» » Foggia	»	151
	» » Bari	»	152
	» » Taranto	»	154
	» » Brindisi	»	154
	» » Lecce	»	155
	» » Potenza	»	157
	» » Matera	»	159
	» » Cosenza	»	160
	» » Catanzaro	»	163
	» » Reggio di Calabria	»	167
	» » Trapani	»	169
	» » Palermo	»	169
	» » Messina	»	171
	» » Agrigento	»	174
	» » Caltanissetta	»	175
	» » Enna	»	175
	» » Catania	»	176
	» » Ragusa	»	177
	» » Siracusa	»	177
	» » Sassari	»	178
	» » Nuoro	»	180
	» » Cagliari	»	182

APPENDICE ALLA PARTE PRIMA

ELENCO ALFABETICO DEI COMUNI E RELATIVA PROVINCIA DI APPARTENENZA	Pag. 189
NUMERO DEI COMUNI PER PROVINCIA E REGIONE	» 218

PARTE SECONDA

VARIAZIONI TERRITORIALI E DI NOME NELLE CIRCOSCRIZIONI AMMINISTRATIVE NELL'ANNO 1963

Prov. di Alessandria	Pag. 221	Prov. di Grosseto	Pag. 224-225
» » Varese	» 221	» » Frosinone	» 225-226-229
» » Milano	» 221-222	» » Caserta	» 226-229
» » Bergamo	» 222	» » Avellino	» 226
» » Brescia	» 222-223	» » Teramo	» 226-227
» » Pavia	» 223-224	» » Chieti	» 227
» » Ferrara	» 224	» » Lecce	» 227-228
» » Pistoia	» 224	» » Sassari	» 228

APPENDICE ALLA PARTE SECONDA

A — CLASSIFICAZIONE DELLE VARIAZIONI SECONDO LA LORO NATURA

I. Comuni che hanno avuto variazioni di nome	Pag. 232
II. Comuni ricostituiti	» 232
III. Comuni di prima costituzione	» 232
IV. Comuni che hanno avuto variazioni di territorio	» 233
V. Province che hanno avuto variazioni di territorio	» 233

B — ELENCO GENERALE ALFABETICO DEI COMUNI E DELLE PROVINCE CHE HANNO AVUTO VARI- RAZIONI	» 234
---	-------

AVVERTENZE

Nel presente volume, che fa seguito alla precedente pubblicazione « Popolazione e circoscrizioni amministrative dei Comuni », edita dall'Istituto nel 1963, sono riportati: la popolazione residente « calcolata » al 31 dicembre 1962; il movimento anagrafico (nati, morti, iscritti e cancellati) verificatosi nell'anno 1963; e la popolazione residente, distinta per sesso, al 31 dicembre 1963. In particolare evidenza sono posti i Comuni che hanno subito una variazione di territorio durante l'anno 1963, per i quali i dati sul movimento naturale e sui trasferimenti di residenza sono riportati distintamente per il periodo anteriore e posteriore alla data della effettiva variazione, determinata in base al passaggio degli atti anagrafici. I dati della popolazione che non si riferiscono al 31 dicembre 1963, ma alle date delle variazioni suddette, sono stampati in carattere corsivo. Per i Comuni di nuova costituzione, l'ammontare della popolazione alla data di costituzione è riportato anch'esso in carattere corsivo.

In appendice alla stessa prima parte è pubblicato l'elenco alfabetico dei Comuni e la relativa provincia di appartenenza, nonché il numero dei Comuni per Provincia e Regione al 31 dicembre 1963.

Nella seconda parte sono riportate le variazioni territoriali e di nome verificatesi nelle circoscrizioni amministrative dei Comuni e delle Province, disposte con appositi provvedimenti legislativi pubblicati nella *Gazzetta Ufficiale* nel periodo 1° gennaio - 31 dicembre 1963.

PARTE I

POPOLAZIONE RESIDENTE CALCOLATA

1. CRITERI ADOTTATI PER IL CALCOLO ANNUALE DELLA POPOLAZIONE RESIDENTE

L'ammontare della popolazione residente alla fine di ognuno degli anni 1962 e 1963 è ottenuto, per ciascun Comune, in base al dato definitivo della popolazione residente accertata al censimento del 15 ottobre 1961, pubblicata nel Supplemento ordinario alla *Gazzetta Ufficiale* n. 30 del 2 febbraio 1963, e prendendo in considerazione:

a) l'incremento netto totale, relativo ai periodi intercorrenti tra il 15 ottobre 1961 e la fine degli anni 1962 e 1963, risultante dal movimento naturale (riferito alla popolazione residente) e dalle iscrizioni e cancellazioni anagrafiche per trasferimento di residenza;

b) l'aumento o la diminuzione della popolazione residente dovuto ad eventuali variazioni territoriali verificatesi durante i predetti periodi.

2. MODELLI DI RILEVAZIONE

I dati occorrenti per la determinazione della popolazione residente vengono rilevati con il Mod. ISTAT/P/2 (Movimento e calcolo della popolazione residente) trasmesso dai Comuni — per il tramite della competente Prefettura — entro il 31 gennaio dell'anno successivo a quello cui i dati si riferiscono.

Con tale modello (di cui il fac-simile è riprodotto qui di seguito) si richiedono, distinte per sesso, le seguenti notizie: la popolazione residente « calcolata » al 1° gennaio 1963; il movimento naturale della popolazione residente con la suddivisione dei nati e dei morti rispettivamente nel Comune, fuori del Comune e all'estero; la differenza tra i nati e i morti; il numero degli iscritti e dei cancellati per trasferimento di residenza suddivisi rispettivamente per provenienza da altri Comuni della Repubblica e dall'estero e per destinazione ad altri Comuni della Repubblica ed all'estero; la differenza tra iscritti e cancellati; la popolazione residente « calcolata » al 31 dicembre 1963; il numero delle schede di famiglia e quello delle schede di convivenza alla fine di detto anno.

Mod. ISTAT/P/2



ISTITUTO CENTRALE DI STATISTICA

MOVIMENTO DELLA POPOLAZIONE RESIDENTE

ANNO 1963

Comune	N. distintivo da apporre con il timbro
Provincia	

				M	F	MF
1 - Popolazione residente al 1° gennaio						
2 - Movimento naturale della popolazione residente						
2.1. - Nati vivi :				M	F	MF
nel Comune						
in altro Comune (atti trascritti)						
all'estero (atti trascritti)						
Totale nati vivi						
2.2. - Morti :						
nel Comune						
in altro Comune (atti trascritti)						
all'estero (atti trascritti)						
Totale morti						
3 - Differenza tra nati e morti (+)						
4 - Iscrizioni e cancellazioni anagrafiche per trasferimento di residenza						
4.1. - Iscritti :				M	F	MF
provenienti da altri Comuni						
provenienti dall'estero						
Totale iscritti						
4.2. - Cancellati :						
per altri Comuni						
per l'estero						
Totale cancellati						
5 - Differenza tra iscritti e cancellati (+)						
6 - Incremento o decremento (punto 3 ± punto 5)						
7 - Popolazione residente al 31 dicembre 1963						
8 - Schede di famiglia al 31-12-1963 N°						
9 - Schede di convivenza al 31-12-1963 N°						

IL SINDACO

PARTE II

VARIAZIONI TERRITORIALI E DI NOME NELLE CIRCOSCRIZIONI
AMMIMISTRATIVE DEI COMUNI E DELLE PROVINCE NELL'ANNO 1963

3. POPOLAZIONE E SUPERFICIE CONSIDERATE.

Per le variazioni di territorio e di nome, verificatesi nelle circoscrizioni amministrative dei Comuni e delle Province nell'anno 1963, si fa riferimento alla popolazione residente e presente censita al 15 ottobre 1961 ed alla superficie considerata per ciascun Comune e per ciascuna Provincia in occasione di tale censimento.

4. CRITERIO SEGUITO NELL'ELENCAZIONE DEI COMUNI

I Comuni che, per effetto della variazione subita nella loro circoscrizione amministrativa, hanno ceduto una parte di territorio, sono elencati in ordine alfabetico nell'ambito della propria Provincia. Ciascuno di essi è immediatamente seguito dal Comune o dai Comuni ai quali è stata aggregata la parte di territorio oggetto della variazione stessa.

5. SEGNI CONVENZIONALI

Linea — : quando il fenomeno non esiste.

The following information is provided for your reference:

1. The total amount of the loan is \$100,000.

2. The loan is to be repaid over a period of 5 years.

3. The interest rate is 8% per annum.

4. The loan is to be repaid in equal annual installments.

5. The first payment is due at the end of the first year.

6. The payments are to be made at the end of each year.

7. The loan is to be repaid in full at the end of the fifth year.


8. The loan is to be repaid in full at the end of the fifth year.

9. The loan is to be repaid in full at the end of the fifth year.

10. The loan is to be repaid in full at the end of the fifth year.

PARTE PRIMA

POPOLAZIONE RESIDENTE



A — Italia

ANNI — REGIONI	POPOLAZIONE RESIDENTE ALL'INIZIO DELL'ANNO	ISCRIZIONI E CANCELLAZIONI ANAGRAFICHE						POPOLAZIONE RESIDENTE ALLA FINE DELL'ANNO	INCRE- MENTO NETTO
		Per movimento naturale		Per trasferimento di residenza					
		Nati vivi	Morti	Iscritti		Cancellati			
				da altro Comune (a)	dall'e- stero	per altro Comune (a)	per l'estero		
1961	(*)50.623.569	180.188	101.443	289.271	6.695	301.396	1.673	50.695.211	71.642
1962.	50.695.211	945.842	503.103	1.607.013	60.506	1.595.284	22.231	51.187.954	492.743
1963.	51.187.954	978.110	513.938	1.776.005	80.577	1.663.083	28.818	51.816.807	628.853

B — Regioni — Anno 1963

Piemonte	4.008.613	59.184	49.912	228.638	6.918	155.945	2.451	4.095.045	86.432
Valle d'Aosta	101.565	1.585	1.194	3.318	168	2.747	28	102.667	1.102
Liguria	1.767.260	24.288	20.241	71.463	3.376	41.294	799	1.804.053	36.793
Lombardia	7.567.819	136.818	81.954	348.734	8.522	253.569	1.798	7.724.572	156.753
Trentino-A. Adige.	794.106	16.630	8.550	22.349	1.374	22.296	697	802.916	8.810
Veneto	3.867.184	75.283	41.198	121.968	8.725	128.239	2.187	3.901.536	34.352
Friuli-Venezia Giulia.	1.207.266	17.676	14.966	36.666	6.601	35.112	1.676	1.216.455	9.189
Emilia-Romagna.	3.696.284	54.917	37.369	154.612	3.951	139.930	831	3.731.634	35.350
Marche	1.346.141	21.600	13.073	41.612	1.885	50.845	269	1.347.051	910
Toscana.	3.312.014	47.527	35.882	116.426	3.522	109.279	781	3.333.547	21.533
Umbria	792.327	11.804	7.836	22.597	963	28.630	139	791.086	— 1.241
Lazio	4.064.437	81.966	33.432	150.020	8.844	90.513	1.844	4.179.478	115.041
Campania.	4.812.574	120.866	42.219	109.842	5.496	138.357	1.715	4.866.487	53.913
Abruzzi e Molise	1.561.564	27.009	15.737	38.025	4.041	51.271	2.048	1.561.583	19
Puglia	3.439.593	83.595	31.892	74.004	4.173	99.515	2.532	3.467.426	27.833
Basilicata	641.865	14.128	5.548	12.372	667	24.721	445	638.318	— 3.547
Calabria.	2.045.056	47.307	16.921	41.992	3.292	70.741	3.712	2.046.273	1.217
Sicilia.	4.735.403	102.831	44.096	137.696	7.303	161.353	4.744	4.773.040	37.637
Sardegna	1.426.883	33.096	11.918	43.671	756	58.726	122	1.433.640	6.757
ITALIA	51.187.954	978.110	513.938	1.776.005	80.577	1.663.083	28.818	51.816.807	628.853

(*) Censimento al 15-X-1961


(a) La differenza tra il numero degli iscritti e quello dei cancellati è dovuta in parte alle regolarizzazioni di iscrizioni anagrafiche ed in parte alla non contemporaneità delle cancellazioni e delle iscrizioni dovute a ritardi nelle reciproche comunicazioni delle date da parte dei Comuni interessati.

C — Provincie

PROVINCIE	POPO- LAZIONE RESIDENTE al 31 dic. 1962	ISCRIZIONI E CANCELLAZIONI ANAGRAFICHE NELL'ANNO 1963						POPOLAZIONE RESIDENTE al 31 dicembre 1963		
		Per movimento naturale		Per trasferimento di residenza				M	F	MF
		Nati vivi	Morti	Iscritti		Cancellati				
				da altro Comune	dall'e- stero	per altro Comune	per l'este- ro			
		MF	MF	MF	MF	MF	MF	MF		
Torino	1.907.076	31.182	21.184	133.724	3.750	73.957	1.612	968.393	1.010.586	1.978.979
Vercelli	404.344	5.308	5.748	21.779	561	17.688	94	195.205	213.257	408.462
Novara	467.501	7.081	6.164	20.636	559	15.662	227	229.091	244.633	473.724
Cuneo	534.120	7.240	7.076	19.687	538	19.134	161	266.907	268.307	535.214
Asti	214.118	2.657	3.237	10.775	228	9.639	62	106.127	108.713	214.840
Alessandria	481.454	5.716	6.503	22.037	1.282	19.865	295	236.119	247.707	483.826
Aosta (Valle d')	101.565	1.585	1.194	3.318	168	2.747	28	51.623	51.044	102.667
Imperia	206.940	3.075	2.485	11.008	1.209	7.509	354	102.633	109.251	211.884
Savona	267.459	3.586	2.979	12.424	372	8.780	73	133.040	138.969	272.009
Genova	1.051.925	14.171	12.196	39.300	1.479	17.785	347	515.508	561.039	1.076.547
La Spezia	240.936	3.456	2.581	8.731	316	7.220	25	118.403	125.210	243.613
Varese	603.567	11.037	6.537	35.438	937	22.092	253	301.154	320.943	622.097
Como	634.159	11.344	7.336	27.274	621	19.297	230	312.912	333.623	646.535
Sondrio	162.718	3.422	1.803	3.941	205	4.278	104	80.881	83.220	164.101
Milano	3.271.150	58.901	33.064	168.321	4.433	96.323	702	1.629.523	1.743.193	3.372.716
Bergamo	755.058	16.409	7.638	24.013	893	22.621	201	375.481	390.432	765.913
Brescia	891.490	17.680	9.687	31.723	852	29.021	138	445.068	457.831	902.899
Pavia	520.923	6.992	7.084	27.188	228	22.370	105	258.006	267.766	525.772
Cremona	345.201	5.202	4.448	14.564	159	17.521	39	168.364	174.754	343.118
Mantova	383.553	5.831	4.357	16.272	194	20.046	26	188.666	192.755	381.421
Bolzano	379.401	8.841	3.688	11.787	643	11.611	456	191.915	193.002	384.917
Trento	414.705	7.789	4.862	10.562	731	10.685	241	205.067	212.932	417.999
Verona	673.727	12.545	7.096	24.315	785	22.816	705	333.563	347.192	680.755
Vicenza	621.804	12.532	6.525	18.540	2.078	18.040	523	307.969	321.897	629.866
Belluno	234.304	3.837	4.478	4.986	426	6.308	134	113.560	119.073	232.633
Treviso	614.160	11.784	6.342	19.285	3.193	18.759	392	306.306	316.623	622.929
Venezia	753.498	15.060	7.193	21.169	1.256	21.237	301	374.960	387.292	762.252
Padova	698.959	14.812	6.745	24.620	890	25.395	109	347.259	359.773	707.032
Rovigo	270.732	4.713	2.819	9.053	97	15.684	23	130.323	135.746	266.069
Udine	768.142	12.126	9.266	25.357	3.510	25.648	1.466	380.843	391.912	772.755
Gorizia	138.651	2.105	1.581	4.543	369	4.456	54	67.343	72.234	139.577
Trieste	300.473	3.445	4.119	6.766	2.722	5.008	156	142.655	161.468	304.123
Piacenza	289.449	3.853	3.450	13.060	529	13.366	100	143.869	146.106	289.975
Parma	390.721	5.165	4.496	16.203	567	15.546	259	193.447	198.908	392.355
Reggio nell'Emilia	379.492	5.306	4.062	14.837	352	15.168	66	189.168	191.523	380.691
Modena	515.957	7.923	4.778	24.147	633	21.890	68	258.763	263.161	521.924
Bologna	857.324	11.769	8.576	42.976	857	30.862	89	423.919	449.480	873.399
Ferrara	400.296	6.350	3.784	12.582	232	16.232	83	196.161	203.200	399.361
Ravenna	335.701	5.274	3.479	11.282	222	9.339	23	167.418	172.220	339.638
Forlì	527.344	9.277	4.744	19.525	559	17.527	143	264.138	270.153	534.291
Pesaro e Urbino	313.134	5.208	2.895	10.264	887	13.138	125	155.868	157.467	313.335
Ancona	406.495	6.322	3.909	12.528	488	14.567	51	197.776	209.530	407.306
Macerata	290.139	4.392	3.048	8.069	292	10.437	50	141.424	147.933	289.357
Ascoli Piceno	336.373	5.678	3.221	10.751	218	12.703	43	165.018	172.035	337.053

Segue C — Provincie

PROVINCIE	Popo- LAZIONE RESIDENTE al 31 dic. 1962	ISCRIZIONI E CANCELLAZIONI ANAGRAFICHE NELL'ANNO 1963						POPOLAZIONE RESIDENTE al 31 dicembre 1963		
		Per movimento naturale		Per trasferimento di residenza				M	F	MF
		Nati vivi	Morti	Iscritti		Cancellati				
				da altro Comune	dall'e- stero	per altro Comune	per l'este- ro			
		MF	MF	MF	MF	MF	MF	MF	M	F
Massa-Carrara . . .	202.641	3.315	2.073	4.047	337	4.720	38	99.742	103.767	203.509
Lucca	367.790	5.569	4.340	9.743	1.056	9.108	241	178.395	192.074	370.469
Pistoia	236.725	3.424	2.629	9.040	296	6.915	69	117.370	122.502	239.872
Firenze	1.032.498	14.832	11.024	43.217	778	31.834	166	506.793	541.508	1.048.301
Livorno	314.740	4.753	3.228	10.899	404	8.873	56	156.559	162.080	318.639
Pisa	364.255	5.070	4.170	12.635	203	12.819	31	179.618	185.525	365.143
Arezzo	307.657	4.276	3.179	9.149	231	12.242	100	152.389	153.403	305.792
Siena	267.620	3.225	3.071	10.362	88	12.595	24	132.063	133.542	265.605
Grosseto	218.088	3.063	2.168	7.334	129	10.173	56	108.652	107.565	216.217
Perugia	567.148	8.496	5.556	16.184	779	21.566	92	281.640	283.753	565.393
Terni	225.179	3.308	2.280	6.413	184	7.064	47	112.510	113.183	225.693
Viterbo	262.727	4.102	2.837	6.387	74	9.305	12	130.634	130.502	261.136
Rieti	159.874	2.602	1.807	3.646	59	7.200	—	78.857	78.317	157.174
Roma	2.877.451	60.158	22.442	118.925	6.510	50.673	855	1.451.206	1.537.868	2.989.074
Latina	325.501	7.341	2.437	11.913	771	10.405	526	167.294	164.864	332.158
Frosinone	438.884	7.763	3.909	9.149	1.430	12.930	451	216.698	223.238	439.936
Caserta	658.318	17.590	6.046	17.466	914	21.399	367	326.959	339.517	666.476
Benevento	312.153	6.241	2.910	6.211	579	10.114	233	153.151	158.776	311.927
Napoli	2.456.622	66.159	21.595	52.458	2.016	59.056	615	1.215.504	1.280.485	2.495.989
Avellino	464.192	9.775	4.222	9.861	672	16.898	324	228.098	234.958	463.056
Salerno	921.289	21.101	7.446	23.846	1.315	30.890	176	457.333	471.706	929.039
L'Aquila	326.002	5.178	3.509	6.206	854	10.635	240	158.351	165.505	323.856
Teramo	260.628	4.799	2.489	7.784	553	10.613	209	129.546	130.907	260.453
Pescara	246.604	4.698	2.248	9.330	577	8.366	68	122.791	127.736	250.527
Chieti	372.264	6.057	3.746	7.875	1.061	10.946	738	180.394	191.433	371.827
Campobasso	356.066	6.277	3.745	6.830	996	10.711	793	173.580	181.340	354.920
Foggia	663.584	16.984	6.132	15.374	717	24.460	344	329.154	336.569	665.723
Bari	1.271.012	31.192	12.231	25.165	2.276	34.825	2.100	628.093	652.396	1.280.489
Taranto	470.459	11.032	4.048	13.928	415	15.625	18	235.084	241.059	476.143
Brindisi	350.184	8.636	3.156	7.831	346	9.884	27	173.651	180.279	353.930
Lecce	684.354	15.751	6.325	11.706	419	14.721	43	338.648	352.493	691.141
Potenza	441.551	9.693	3.907	8.199	506	17.340	379	217.236	221.087	438.323
Matera	200.314	4.435	1.641	4.173	161	7.381	66	100.067	99.928	199.995
Cosenza	698.731	16.006	5.487	14.310	1.574	21.479	721	344.959	357.975	702.934
Catanzaro	739.397	18.553	6.122	15.839	767	28.884	1.263	362.680	375.607	738.287
Reggio di Calabria	606.928	12.748	5.312	11.843	951	20.378	1.728	294.090	310.962	605.052
Trapani	429.727	8.630	4.327	9.287	900	12.561	278	211.365	220.013	431.378
Palermo	1.115.353	24.909	9.920	42.106	1.088	38.839	685	554.665	579.347	1.134.012
Messina	683.487	12.744	6.500	16.873	1.028	20.641	984	331.572	354.435	686.007
Agrigento	472.914	10.290	4.313	9.841	1.172	14.550	568	237.511	237.275	474.786
Caltanissetta	301.185	7.649	2.716	10.130	406	14.294	698	150.355	151.307	301.662
Enna	225.894	4.906	2.175	5.809	465	10.553	57	112.168	112.121	224.289
Catania	904.305	21.133	8.426	27.623	814	30.011	748	450.578	464.112	914.690
Ragusa	252.783	4.847	2.476	6.075	546	7.692	216	124.877	128.990	253.867
Siracusa	349.755	7.723	3.243	9.952	884	12.212	510	176.678	175.671	352.349
Sassari	383.046	8.388	3.325	11.840	265	15.490	28	192.283	192.413	384.696
Nuoro	284.272	6.465	2.438	6.512	117	10.862	28	142.974	141.064	284.038
Cagliari	759.565	18.243	6.155	25.319	374	32.374	66	383.517	381.389	764.906
ITALIA	51.187.954	978.110	513.938	1.776.005	80.577	1.663.083	28.818	25.390.168	26.426.639	51.816.807



TORINO

N. d'ordine	COMUNI	POPOLAZIONE RESIDENTE al 31 dic. 1962	ISCRIZIONI E CANCELLAZIONI ANAGRAFICHE NELL'ANNO 1963						POPOLAZIONE RESIDENTE al 31 dicembre 1963		
			Per movimento naturale		Per trasferimento di residenza				M	F	MF
			Nati vivi	Morti	Iscritti		Cancellati				
					da altro Comune	dall'estero	per altro Comune	per l'estero			

PROVINCIA DI TORINO

1	Agliè	2.534	20	36	139	—	66	—	1.221	1.370	2.591
2	Airasca	1.043	19	13	175	6	42	—	593	595	1.188
3	Ala di Stura	539	7	12	15	—	23	—	259	267	526
4	Albiano d'Ivrea	1.712	27	27	118	—	119	—	837	874	1.711
5	Alice Superiore	588	5	12	23	—	12	—	268	324	592
6	Almese	2.965	38	45	294	10	97	6	1.567	1.592	3.159
7	Alpette	226	—	5	16	—	13	—	85	139	224
8	Alpignano	7.575	134	53	1.004	16	309	3	4.185	4.179	8.364
9	Andezeno	1.164	16	14	180	5	112	—	635	604	1.239
10	Andrate	554	4	11	18	—	4	1	266	294	560
11	Angrogna	1.218	16	13	18	7	28	—	630	588	1.218
12	Arignano	896	8	15	43	—	89	—	440	403	843
13	Avigliana	7.194	101	87	571	10	376	—	3.646	3.767	7.413
14	Azèglio	1.481	16	29	55	—	79	—	676	768	1.444
15	Bàiro	685	9	11	24	1	25	—	349	334	683
16	Balangero	2.918	38	27	125	1	90	—	1.446	1.519	2.965
17	Baldissero Canavese	431	2	9	37	—	17	—	212	232	444
18	Baldissero Torinese	1.316	14	17	83	4	104	—	657	639	1.296
19	Balme	148	—	1	5	—	—	—	77	75	152
20	Banchette	1.499	52	17	453	—	127	—	936	924	1.860
21	Barbania	1.169	14	20	37	1	30	—	570	601	1.171
22	Bardonèchia	2.682	50	33	159	2	178	3	1.355	1.324	2.679
23	Barone Canavese	584	5	7	8	—	18	—	291	281	572
24	Beinasco	5.959	125	51	910	1	296	—	3.461	3.187	6.648
25	Bibiana	2.336	31	29	72	1	70	—	1.150	1.191	2.341
26	Bòbbio Pèllice	909	10	19	13	3	25	—	472	419	891
27	Bollengo	2.111	31	32	92	4	132	—	1.051	1.023	2.074
28	Bòrgaro Torinese	2.645	65	29	577	3	221	—	1.572	1.468	3.040
29	Borgiallo	598	5	9	14	1	16	—	292	301	593
30	Borgofranco d'Ivrea	3.221	40	42	149	4	116	1	1.581	1.674	3.255
31	Borgomasino	1.130	5	25	21	—	26	4	519	582	1.101
32	Borgone Susa	2.249	33	27	149	—	77	—	1.132	1.195	2.327
33	Bosconero	1.630	17	26	65	—	33	—	827	826	1.653
34	Brandizzo	4.337	89	61	506	8	92	—	2.398	2.389	4.787
35	Bricheràsio	2.818	39	48	125	2	99	—	1.434	1.403	2.837
36	Brosso	541	5	11	19	—	5	—	264	285	549
37	Bròzolo	607	7	3	40	5	68	—	311	277	588
38	Bruino	959	23	17	170	—	55	—	529	551	1.080
39	Brusasco	1.523	17	30	157	1	90	—	806	772	1.578
40	Bruzolo	1.091	18	12	48	—	40	—	536	569	1.105
41	Buriasco	1.183	25	9	63	5	71	6	623	567	1.190
42	Burolo	907	16	12	95	4	75	—	446	489	935
43	Busano	868	15	13	91	—	51	—	451	459	910
44	Bussoleno	5.921	92	89	331	5	222	1	2.960	3.077	6.037
45	Buttiglieria Alta	2.535	38	38	154	2	154	2	1.229	1.306	2.535

TORINO

N. d'ordine	COMUNI	POPOLAZIONE RESIDENTE al 31 dic. 1962	ISCRIZIONI E CANCELLAZIONI ANAGRAFICHE NELL'ANNO 1963						POPOLAZIONE RESIDENTE al 31 dicembre 1963		
			Per movimento naturale		Per trasferimento di residenza				M	F	MF
			Nati vivi	Morti	Iscritti		Cancellati				
					da altro Comune	dall'estero	per altro Comune	per l'estero			
46	Cafasse	2.854	47	38	161	5	123	—	1.386	1.520	2.906
47	Caluso	6.371	92	75	412	3	183	—	3.224	3.396	6.620
48	Cambiano	3.122	69	40	262	—	130	—	1.576	1.707	3.283
49	Campiglione - Fenile	1.139	19	17	51	—	69	—	566	557	1.123
50	Càndia Canavese	1.232	9	26	44	—	41	3	567	648	1.215
51	Candiolo	2.048	30	15	192	—	90	—	1.102	1.063	2.165
52	Canischio	436	2	12	9	—	4	—	213	218	431
53	Cantalupa	1.013	5	11	51	—	37	—	507	514	1.021
54	Cantòira	619	5	14	15	—	12	—	296	317	613
55	Càprie	1.483	18	19	62	10	67	—	750	737	1.487
56	Caravino	1.177	13	14	39	4	26	—	553	640	1.193
57	Carema	1.104	18	17	25	—	20	—	541	569	1.110
58	Carignano	8.397	122	105	442	5	317	—	4.205	4.339	8.544
59	Carmagnola	15.178	273	148	1.449	26	511	1	8.137	8.129	16.266
60	Casalborgone	1.551	18	22	94	—	64	—	805	772	1.577
61	Cascinette d'Ivrea	1.168	25	21	89	2	90	—	563	610	1.173
62	Caselette	872	16	2	113	—	44	—	479	476	955
63	Castelle Torinese	8.350	142	88	845	7	458	—	4.360	4.438	8.798
64	Castagneto Po	917	9	15	56	3	48	—	478	444	922
65	Castagnole Piemonte	1.510	22	20	38	—	36	—	736	778	1.514
66	Castellamonte	8.440	135	129	402	7	224	2	4.219	4.410	8.629
67	Castelnuovo Nigra	847	9	23	16	6	19	—	391	445	836
68	Castiglione Torinese	2.811	46	30	402	5	185	—	1.516	1.533	3.049
69	Cavagnolo	1.569	23	22	174	—	109	—	815	820	1.635
70	Cavour	5.105	61	76	208	5	192	—	2.514	2.597	5.111
71	Cercenasco	1.463	15	17	34	—	31	—	725	739	1.464
72	Cères	1.201	14	24	49	—	45	—	586	609	1.195
73	Ceresole Reale	242	2	1	20	—	19	—	135	109	244
74	Cesana Torinese	928	14	11	31	1	34	1	496	432	928
75	Chialamberto	599	5	15	48	—	34	—	314	289	603
76	Chianocco	1.346	14	18	65	2	53	—	699	657	1.356
77	Chiaverano	1.836	19	27	113	2	55	5	938	945	1.883
78	Chieri	20.674	358	262	1.480	21	545	3	10.347	11.376	21.723
79	Chiesanuova	294	—	7	—	—	4	—	132	151	283
80	Chiomonte	1.127	13	15	64	3	64	—	561	567	1.128
81	Chiusa di San Michele	1.395	19	21	78	—	47	—	708	716	1.424
82	Chivasso	18.650	377	215	2.536	56	727	2	10.426	10.249	20.675
83	Cicònio	386	7	8	29	—	11	—	195	208	403
84	Cintano	281	3	3	6	—	13	—	135	139	274
85	Cinzano	370	4	3	7	—	22	—	169	187	356
86	Ciriè	11.131	186	131	948	15	369	4	5.614	6.162	11.776
87	Claviere	133	2	1	14	—	18	—	69	61	130
88	Coassolo Torinese	1.601	19	30	17	—	45	—	870	692	1.562
89	Coazze	2.939	40	40	71	6	87	—	1.420	1.509	2.929
90	Collegno	22.750	400	307	3.624	34	1.476	1	13.007	12.017	25.024
91	Colleretto Castelnuovo	460	1	6	5	—	9	—	215	236	451
92	Colleretto Giacosa	720	7	6	38	2	48	—	343	370	713
93	Condove	4.531	37	62	200	1	169	2	2.320	2.216	4.536

TORINO

N. d'ordine	COMUNI	POPOLAZIONE RESIDENTE al 31 dic. 1962	ISCRIZIONI E CANCELLAZIONI ANAGRAFICHE NELL'ANNO 1963						POPOLAZIONE RESIDENTE al 31 dicembre 1963		
			Per movimento naturale		Per trasferimento di residenza				M	F	MF
			Nati vivi	Morti	Iscritti		Cancellati				
					da altro Comune	dall'estero	per altro Comune	per l'estero			
94	Còrio	3.158	29	36	165	—	145	—	1.580	1.591	3.171
95	Cossano Canavese.	716	—	12	15	—	9	—	346	364	710
96	Cucèglio	706	7	15	29	1	16	—	356	356	712
97	Cumiana	4.426	58	56	233	10	179	—	2.267	2.225	4.492
98	Cuornè	8.305	115	101	360	11	214	4	4.003	4.469	8.472
99	Druento	3.520	54	39	385	7	103	—	1.948	1.876	3.824
100	Exilles.	644	6	16	23	—	20	—	304	333	637
101	Fàvria	3.088	49	32	166	1	188	—	1.529	1.555	3.084
102	Feletto.	1.623	20	30	93	1	24	—	795	888	1.683
103	Fenestrelle	1.108	16	18	50	2	26	4	545	583	1.128
104	Fiano	1.263	13	22	55	—	53	—	614	642	1.256
105	Fiorano Canavese.	1.031	23	12	24	2	42	—	539	487	1.026
106	Foglizzo	2.071	30	41	76	4	49	—	1.073	1.018	2.091
107	Forno Canavese.	3.703	55	37	148	—	113	—	1.885	1.871	3.756
108	Frassinetto	749	9	11	3	—	13	—	360	377	737
109	Front	1.272	16	26	37	—	37	—	636	626	1.262
110	Frossasco	1.295	20	26	108	—	76	—	658	663	1.321
111	Garzigliana.	525	11	6	27	—	33	—	275	249	524
112	Gàssino Torinese	5.805	101	83	559	22	192	—	3.083	3.129	6.212
113	Germagnano	1.145	18	10	43	—	42	—	580	574	1.154
114	Giaglione.	718	8	18	15	—	4	—	364	355	719
115	Giaveno	8.762	112	154	432	14	188	1	4.303	4.674	8.977
116	Givolotto.	475	7	4	44	—	36	—	260	226	486
117	Gravere	443	4	10	9	1	19	1	215	212	427
118	Groscavallo.	411	5	6	9	—	9	—	212	198	410
119	Grosso	925	16	5	22	—	47	—	439	472	911
120	Grugliasco	15.503	354	182	4.481	33	1.002	7	9.251	9.929	19.180
121	Ingria	359	1	5	6	—	16	—	156	189	345
122	Inverso Pinasca.	655	7	6	4	2	27	—	333	302	635
123	Isolabella.	351	8	11	28	—	5	—	189	182	371
124	Issiglio.	477	6	12	5	—	7	—	227	242	469
125	Ivrea	25.284	459	209	1.671	33	1.017	25	12.633	13.563	26.196
126	La Cassa.	579	11	17	44	—	32	—	290	295	585
127	La Lòggia	2.283	68	17	372	3	116	—	1.352	1.241	2.593
128	Lanzo Torinese	5.194	69	61	248	1	269	—	2.460	2.722	5.182
129	Lauriano.	1.223	19	20	62	1	62	—	613	610	1.223
130	Lèini.	4.403	60	64	524	18	218	—	2.445	2.278	4.723
131	Lèmie	593	7	15	19	—	36	—	282	286	568
132	Lèssolo.	2.063	27	25	77	1	69	—	1.021	1.053	2.074
133	Levone.	559	4	11	8	—	10	—	259	291	550
134	Locana.	2.953	41	51	32	—	99	—	1.397	1.479	2.876
135	Lombardore	861	12	13	110	—	57	—	458	455	913
136	Lombriasco.	844	7	5	74	1	37	—	457	427	884
137	Loranzè	872	9	11	45	1	24	—	441	451	892
138	Lugnacco.	392	9	4	3	—	5	—	188	207	395
139	Luserna San Giovanni.	6.349	90	120	292	9	228	1	2.970	3.421	6.391
140	Lusernetta	609	11	9	24	—	20	—	320	295	615
141	Lusigliè.	564	12	5	11	—	14	—	277	291	568

TORINO

N. d'ordine	COMUNI	POPOLAZIONE RESIDENTE al 31 dic. 1962	ISCRIZIONI E CANCELLAZIONI ANAGRAFICHE NELL'ANNO 1963						POPOLAZIONE RESIDENTE al 31 dicembre 1963		
			Per movimento naturale		Per trasferimento di residenza				M	F	MF
			Nati vivi	Morti	Iscritti		Cancellati				
					da altro Comune	dall'estero	per altro Comune	per l'estero			
142	Macello	1.227	13	14	31	2	43	—	600	616	1.216
143	Maglione	587	4	11	20	—	17	—	295	288	583
144	Marentino	728	11	17	32	—	66	—	355	333	688
145	Massello	252	1	3	1	—	9	—	119	123	242
146	Mathi	3.278	48	37	221	2	83	—	1.599	1.830	3.429
147	Mattie	993	13	19	20	—	19	—	500	488	988
148	Mazzè	3.398	36	55	66	4	68	—	1.637	1.744	3.381
149	Meana di Susa	936	11	24	60	3	29	1	460	496	956
150	Mercenasco	1.297	13	17	40	—	25	—	644	664	1.308
151	Meugliano	153	4	2	—	—	1	—	82	72	154
152	Mezzenile	1.286	9	23	24	—	26	—	634	636	1.270
153	Mombello di Torino	320	2	4	4	—	2	—	151	169	320
154	Mompantero	893	9	20	35	—	20	—	439	458	897
155	Monastero di Lanzo	731	4	17	4	—	14	—	375	333	708
156	Moncalieri	36.111	674	328	3.475	32	2.312	8	18.887	18.757	37.644
157	Moncenisio	94	—	2	11	—	11	—	42	50	92
158	Montaldo Torinese	495	2	9	23	—	18	—	238	255	493
159	Montalenghe	772	4	19	39	—	20	—	387	389	776
160	Montalto Dora	2.273	36	42	202	7	101	—	1.199	1.176	2.375
161	Montanaro	4.420	43	74	242	—	113	—	2.239	2.279	4.518
162	Monteu da Po	903	12	15	43	—	75	—	429	439	868
163	Moriondo Torinese	707	8	7	73	—	25	—	383	373	756
164	Nichelino	16.059	351	128	3.155	21	984	10	9.418	9.046	18.464
165	Noasca	713	4	8	4	—	47	—	329	337	666
166	Nole	4.187	82	59	243	—	217	—	2.016	2.220	4.236
167	Nomaglio	432	9	9	10	3	5	—	210	230	440
168	None	3.121	71	32	421	11	148	—	1.763	1.681	3.444
169	Novalesa	545	8	10	23	—	22	—	248	296	544
170	Oglianico	1.179	19	16	58	—	51	—	583	606	1.189
171	Orbassano	9.152	196	83	1.124	—	383	4	5.060	4.942	10.002
172	Òrio Canavese	888	9	15	45	1	28	—	445	455	900
173	Osasco	679	8	12	39	—	26	—	353	335	688
174	Osàsio	599	2	11	16	—	152	—	294	286	580
175	Oulx	1.859	23	28	60	8	26	—	901	869	1.770
176	Ozegna	894	13	21	42	—	36	—	436	456	892
177	Palazzo Canavese	852	6	9	15	—	6	—	422	436	858
178	Pancalieri	1.842	27	34	35	—	69	—	900	901	1.801
179	Parella	499	7	6	63	—	34	—	261	268	529
180	Pavarolo	387	3	11	12	—	19	—	176	196	372
181	Pavone Canavese	2.948	61	48	244	1	167	—	1.528	1.511	3.039
182	Pecco	245	4	4	10	—	4	—	120	131	251
183	Pecetto Torinese	1.454	12	20	148	6	102	—	754	744	1.498
184	Perosa Argentina	4.519	60	48	223	5	164	1	2.253	2.341	4.594
185	Perosa Canavese	404	5	4	25	—	11	—	197	222	419
186	Perrero	1.719	21	22	30	1	71	—	841	837	1.678
187	Pertùsio	692	8	17	15	—	16	—	355	327	682
188	Pessinetto	811	10	16	42	—	41	—	396	410	806
189	Pianezza	4.837	75	56	684	4	285	—	2.644	2.615	5.259

TORINO

N. d'ordine	COMUNI	POPOLAZIONE RESIDENTE al 31 dic. 1962	ISCRIZIONI E CANCELLAZIONI ANAGRAFICHE NELL'ANNO 1963						POPOLAZIONE RESIDENTE al 31 dicembre 1963		
			Per movimento naturale		Per trasferimento di residenza				M	F	MF
			Nati vivi	Morti	Iscritti		Cancellati				
					da altro Comune	dall'estero	per altro Comune	per l'estero			
190	Pinasca	2.766	40	33	66	1	118	—	1.350	1.372	2.722
191	Pinerolo	30.994	537	387	2.087	32	1.032	12	15.441	16.778	32.219
192	Pino Torinese	3.406	48	46	503	10	203	—	1.811	1.907	3.718
193	Piòbesi Torinese	1.952	32	21	167	5	133	—	982	1.020	2.002
194	Piossasco	4.580	75	63	544	5	155	2	2.498	2.486	4.984
195	Piscina	1.827	44	24	158	—	67	—	974	964	1.938
196	Piverone	1.340	10	18	51	1	43	—	660	681	1.341
197	Poirino	5.473	85	80	277	2	131	—	2.786	2.840	5.626
198	Pomaretto	1.008	11	14	74	5	45	—	495	544	1.039
199	Pont-Canavese	5.288	55	93	173	10	187	—	2.419	2.827	5.246
200	Porte	955	16	11	94	—	30	—	498	526	1.024
201	Pragelato	730	13	15	28	2	9	—	379	370	749
202	Prali	699	6	8	26	—	56	—	340	327	667
203	Pralormo	1.053	13	23	60	—	42	—	545	516	1.061
204	Pramollo	689	4	8	20	1	25	—	369	312	681
205	Prarostino	982	10	13	14	—	19	—	506	468	974
206	Prascorsano	696	6	7	10	—	11	—	356	338	694
207	Pratiglione	850	9	8	28	—	33	—	417	429	846
208	Quagliuzzo	301	1	4	32	—	10	—	155	165	320
209	Quassolo	520	15	6	17	—	17	—	256	273	529
210	Quincinetto	1.154	20	11	38	—	44	—	571	586	1.157
211	Reano	751	10	12	51	—	25	—	371	404	775
212	Ribordone	346	2	9	3	—	10	—	125	207	332
213	Rivalba	648	6	6	24	—	56	—	316	300	616
214	Rivalta di Torino	2.548	56	40	374	3	189	—	1.405	1.347	2.752
215	Riva presso Chieri	2.189	33	23	101	—	69	—	1.095	1.136	2.231
216	Rivara	2.252	39	23	134	—	117	—	1.152	1.133	2.285
217	Rivarolo Canavese	8.463	129	98	568	16	251	—	4.126	4.701	8.827
218	Rivarossa	772	8	9	69	1	59	—	392	390	782
219	Rivoli	21.905	424	234	3.153	48	1.128	—	11.950	12.218	24.168
220	Robassomero	927	11	7	103	2	61	—	492	483	975
221	Rocca Canavese	1.614	18	23	56	1	28	—	815	823	1.638
222	Roletto	756	8	10	32	—	29	—	373	384	757
223	Romano Canavese	1.601	17	28	71	—	64	—	766	831	1.597
224	Ronco Canavese	1.584	13	23	16	—	13	—	774	803	1.577
225	Rondissone	1.503	20	26	92	—	67	—	763	759	1.522
226	Rorà	327	8	3	7	3	6	—	174	162	336
227	Roreto Chisone	1.339	18	16	30	—	38	—	686	647	1.333
228	Rosta	946	9	12	66	—	69	—	448	492	940
229	Rubiana	1.261	11	24	43	11	64	5	639	594	1.233
230	Ruèglio	1.065	9	22	3	5	18	—	462	580	1.042
231	Salassa	1.475	35	18	99	—	56	—	747	788	1.535
232	Salbertrand	633	5	9	16	6	30	—	312	309	621
233	Salerano Canavese	534	12	9	32	—	48	—	266	255	521
234	Salza di Pinerolo	280	8	3	3	—	33	—	144	111	255
235	Samone	1.102	15	13	108	1	90	—	565	558	1.123
236	San Benigno Canavese	2.696	36	44	141	—	120	1	1.343	1.365	2.708
237	San Carlo Canavese	2.129	46	32	209	1	129	—	1.073	1.151	2.224

TORINO

N. d'ordine	COMUNI	POPOLAZIONE RESIDENTE al 31 dic. 1962	ISCRIZIONI E CANCELLAZIONI ANAGRAFICHE NELL'ANNO 1963						POPOLAZIONE RESIDENTE al 31 dicembre 1963		
			Per movimento naturale		Per trasferimento di residenza				M	F	MF
			Nati vivi	Morti	Iscritti		Cancellati				
					da altro Comune	dall'estero	per altro Comune	per l'estero			
238	San Colombano Belmonte	297	5	3	15	—	17	—	144	153	297
239	San Didero	420	4	5	27	—	18	—	219	209	428
240	San Francesco al Campo	3.196	51	46	195	1	156	—	1.609	1.632	3.241
241	Sangano	650	7	3	56	—	35	—	334	341	675
242	San Germano Chisone	1.835	25	25	47	1	89	1	890	903	1.793
243	San Gillio	651	3	6	104	—	45	—	354	353	707
244	San Giòrgio Canavese	2.217	26	39	102	—	50	—	1.103	1.153	2.256
245	San Giòrio di Susa	1.152	8	15	46	—	51	—	583	557	1.140
246	San Giusto Canavese	1.855	22	37	77	6	31	—	937	955	1.892
247	San Martino Canavese	800	12	12	6	—	22	—	385	399	784
248	San Maurizio Canavese	5.687	77	89	488	10	320	—	2.820	3.033	5.853
249	San Mauro Torinese	8.487	173	92	1.106	34	489	2	4.650	4.567	9.217
250	San Pietro Val Lèmina	631	4	9	16	—	22	—	316	304	620
251	San Ponso	281	2	4	20	—	16	—	145	138	283
252	San Raffaele Cimena	1.463	17	19	74	1	133	—	696	707	1.403
253	San Sebastiano da Po	1.461	11	21	75	—	62	—	738	726	1.464
254	San Secondo di Pinerolo	2.010	28	29	121	2	131	—	1.004	997	2.001
255	Sant'Ambrògio di Torino	3.355	73	47	268	—	171	—	1.754	1.724	3.478
256	Sant'Antonino di Susa	2.812	54	33	204	6	55	35	1.410	1.543	2.953
257	Sàntena	4.613	79	52	294	—	97	—	2.457	2.380	4.837
258	Sàuze di Cesana	222	1	3	13	—	3	—	132	98	230
259	Sàuze d'Oulx	602	10	12	65	2	29	—	326	312	638
260	Scalenghe	2.269	37	33	179	—	91	—	1.254	1.107	2.361
261	Scarmagno	628	5	2	34	—	21	—	294	350	644
262	Sciolze	721	7	13	24	—	52	—	361	326	687
263	Sestriere	499	10	8	14	—	23	—	261	231	492
264	Sèttimo Rottaro	655	5	9	24	—	21	—	317	337	654
265	Sèttimo Torinese	20.498	486	171	2.786	17	888	—	11.582	11.146	22.728
266	Sèttimo Vittone	1.779	27	24	50	—	50	—	840	942	1.782
267	Sparone	1.392	12	25	22	—	23	—	667	711	1.378
268	Strambinello	243	1	7	15	—	3	—	120	129	249
269	Strambino	5.096	77	72	376	1	175	—	2.531	2.772	5.303
270	Susa	6.344	112	89	463	14	385	1	3.033	3.425	6.458
271	Tavagnasco	878	4	2	—	—	3	—	428	449	877
272	TORINO	1079.617	17.945	10.653	64.749	2.724	38.675	1.407	540.661	573.639	1114.300
273	Torrazza Piemonte	1.997	33	31	124	1	101	—	1.016	1.007	2.023
274	Torre Canavese	571	5	10	24	1	30	—	263	298	561
275	Torre Pèllice	4.725	50	74	207	24	210	—	2.201	2.521	4.722
276	Trana	1.510	19	13	117	2	70	—	783	782	1.565
277	Trausella	227	4	2	—	—	1	—	112	116	228
278	Traversella	793	6	9	11	—	23	—	384	394	778
279	Traves	610	8	13	15	—	12	—	301	307	608
280	Trofarello	6.026	107	76	543	—	278	—	3.122	3.200	6.322
281	Usseaux	422	2	7	2	3	11	—	226	185	411
282	Ussèglio	665	5	11	14	—	20	—	329	324	653
283	Vàie	1.266	15	11	49	—	48	—	645	626	1.271
284	Val della Torre	1.372	20	28	99	—	42	—	752	669	1.421
285	Valgiòie	415	4	8	—	—	17	—	183	211	394

TORINO-VERCELLI

N. d'ordine	COMUNI	POPOLAZIONE RESIDENTE al 31 dic. 1962	ISCRIZIONI E CANCELLAZIONI ANAGRAFICHE NELL'ANNO 1963						POPOLAZIONE RESIDENTE al 31 dicembre 1963		
			Per movimento naturale		Per trasferimento di residenza				M	F	MF
			Nati vivi	Morti	Iscritti		Cancellati				
					da altro Comune	dall'estero	per altro Comune	per l'estero			
286	Vallo Torinese	564	6	4	7	—	4	—	292	277	569
287	Valperga	2.940	32	38	132	3	111	—	1.406	1.552	2.958
288	Valprato Soana	434	2	15	26	—	10	25	181	231	412
289	Varisella	528	10	8	12	—	10	—	288	244	532
290	Vàuda Canavese	1.166	16	18	11	—	47	—	563	565	1.128
291	Venàzio	951	24	12	61	1	29	1	500	495	995
292	Venaria	19.536	364	187	1.787	47	891	1	10.373	10.282	20.655
293	Verolengo	4.539	56	67	322	—	197	—	2.301	2.352	4.653
294	Verrua Savòia	1.682	15	23	43	—	83	—	823	811	1.634
295	Vestignè	1.077	12	21	43	5	23	—	531	562	1.093
296	Vialfrè	255	1	7	6	—	5	—	116	134	250
297	Vico Canavese	1.178	10	13	32	—	24	—	582	601	1.183
298	Vidracco	351	5	7	6	—	20	—	157	178	335
299	Vigone	4.545	64	59	145	2	132	—	2.274	2.291	4.565
300	Villafranca Piemonte	5.056	66	73	176	1	182	—	2.535	2.509	5.044
301	Villanova Canavese	988	15	17	56	—	70	—	475	497	972
302	Villarbasse	1.148	9	28	88	—	44	—	583	590	1.173
303	Villar Dora	1.591	22	20	148	—	96	—	798	847	1.645
304	Villarèggia	1.167	12	13	30	—	25	—	566	605	1.171
305	Villar Focchiaro	1.852	28	24	66	13	64	—	904	967	1.871
306	Villar Pèlice	1.289	14	21	19	5	34	—	623	649	1.272
307	Villar Perosa	3.848	59	33	234	4	113	—	2.056	1.943	3.999
308	Villastellone	2.852	56	43	220	—	84	—	1.490	1.511	3.001
309	Vinovo	4.252	78	39	614	3	197	—	2.374	2.337	4.711
310	Virle Piemonte	964	14	19	31	—	27	—	456	507	963
311	Vische	1.677	14	27	16	1	15	1	767	898	1.665
312	Vistròrio	555	9	5	8	—	21	—	262	284	546
313	Viù	2.031	23	32	40	1	67	—	1.031	965	1.996
314	Volpiano	5.516	92	57	428	9	178	—	2.845	2.965	5.810
315	Volvera	1.924	31	23	175	—	88	—	1.034	985	2.019
	PROVINCIA	1907.076	31.182	21.184	133.724	3.750	73.957	1.612	968.393	1010.586	1978.979

PROVINCIA DI VERCELLI

1	Ailoche	380	6	5	21	4	25	—	169	212	381
2	Alagna Valsèsa	447	6	11	18	—	15	—	220	225	445
3	Albano Vercellese	552	11	9	70	—	22	—	305	297	602
4	Àlice Castello	2.159	30	39	54	10	51	—	1.075	1.088	2.163
5	Andorno Micca	4.247	57	46	226	10	220	—	2.021	2.253	4.274
6	Arbòrio	1.313	15	16	61	—	61	—	650	662	1.312
7	Asigliano Vercellese	2.068	8	48	85	—	111	—	979	1.023	2.002
8	Balmuccia	188	—	6	6	—	6	—	88	94	182
9	Balocco	460	8	4	23	—	46	—	231	210	441
10	Benna	947	19	13	66	—	43	—	486	490	976
11	Bianzè	2.856	34	54	118	—	162	—	1.341	1.451	2.792
12	Biella	51.270	700	720	2.820	80	2.101	46	23.791	28.212	52.003

VERCELLI

N. d'ordine	COMUNI	POPOLAZIONE RESIDENTE al 31 dic. 1962	ISCRIZIONI E CANCELLAZIONI ANAGRAFICHE NELL'ANNO 1963						POPOLAZIONE RESIDENTE al 31 dicembre 1963		
			Per movimento naturale		Per trasferimento di residenza				M	F	MF
			Nati vivi	Morti	Iscritti		Cancellati				
					da altro Comune	dall'estero	per altro Comune	per l'estero			
13	Bioglio	1.630	14	39	80	—	81	—	725	879	1.604
14	Boccioloto	573	4	7	11	—	26	—	259	296	555
15	Borgo d'Ale	3.098	43	71	83	4	86	—	1.458	1.613	3.071
16	Borgosèsia	14.386	223	177	750	18	496	1	6.965	7.738	14.703
17	Borgo Vercelli	2.392	30	48	115	8	148	—	1.159	1.190	2.349
18	Borriana	947	15	11	37	1	65	1	443	480	923
19	Brèia	331	1	7	2	—	22	—	135	170	305
20	Brusnengo	1.886	32	25	75	10	74	1	898	1.005	1.903
21	Buronzò	1.414	21	24	88	—	71	—	722	706	1.428
22	Callabiana	259	7	11	7	—	5	—	118	139	257
23	Camandona	815	12	10	23	5	45	—	366	434	800
24	Camburzano	1.102	16	26	81	—	52	—	499	622	1.121
25	Campertogno	348	3	6	3	—	13	—	157	178	335
26	Campiglia Cervo	432	2	7	39	—	20	—	214	232	446
27	Candelo	6.405	101	70	370	4	291	—	3.192	3.327	6.519
28	Caprile	335	7	6	9	1	4	—	169	173	342
29	Careòforo	113	2	4	3	—	4	—	53	57	110
30	Caresana	1.945	17	44	40	—	83	—	906	969	1.875
31	Caresanablot	209	4	2	46	—	52	—	102	103	205
32	Carisio	1.289	14	17	72	—	96	—	647	615	1.262
33	Casanova Elvo	547	5	4	61	—	106	—	264	239	503
34	Casapinta	819	15	10	22	—	47	—	364	435	799
35	Cascine San Giacomo	570	6	6	23	—	37	—	265	291	556
36	Castelletto Cervo	892	5	6	28	—	51	—	442	426	868
37	Cavaglia	3.056	44	57	130	14	94	—	1.558	1.535	3.093
38	Cèllo	1.198	10	23	26	—	63	—	561	587	1.148
39	Cerreto Castello	320	7	—	22	—	34	—	158	157	315
40	Cerrione	2.043	29	20	163	—	86	—	1.066	1.063	2.129
41	Cervatto	133	4	2	4	—	2	—	59	78	137
42	Cigliano	4.183	49	45	141	5	59	—	2.093	2.181	4.274
43	Civiasco	300	8	5	5	—	9	—	149	150	299
44	Còggiola	3.889	48	59	135	3	129	—	1.802	2.085	3.887
45	Collobiano	204	3	3	23	—	35	—	102	90	192
46	Cossato	12.707	207	134	955	23	413	2	6.487	6.856	13.343
47	Costanzana	1.523	13	19	76	—	113	—	754	726	1.480
48	Cravagliana	564	2	15	7	—	32	—	219	307	526
49	Crescentino	5.323	60	88	279	—	221	—	2.589	2.764	5.353
50	Crevacuore	2.379	39	27	133	5	124	—	1.119	1.286	2.405
51	Crosa	558	13	4	13	—	30	—	257	293	550
52	Crova	928	7	12	52	—	80	—	440	455	895
53	Curino	872	4	16	15	1	30	—	407	439	846
54	Desana	1.360	13	22	53	1	42	—	668	695	1.363
55	Donato	803	6	8	14	4	10	—	412	397	809
56	Dorzano	434	4	10	17	1	38	1	195	212	407
57	Fobello	497	7	8	14	—	13	—	235	262	497
58	Fontanetto Po	1.801	8	40	42	—	66	—	841	904	1.745
59	Formigliana	788	9	13	52	—	94	—	372	370	742
60	Gagliànico	2.454	42	28	152	2	118	—	1.179	1.325	2.504

VERCELLI

N. d'ordine	COMUNI	POPOLAZIONE RESIDENTE al 31 dic. 1962	ISCRIZIONI E CANCELLAZIONI ANAGRAFICHE NELL'ANNO 1963						POPOLAZIONE RESIDENTE al 31 dicembre 1963		
			Per movimento naturale		Per trasferimento di residenza				M	F	MF
			Nati vivi	Morti	Iscritti		Cancellati				
					da altro Comune	dall'estero	per altro Comune	per l'estero			
61	Gattinara.	8.465	152	111	539	15	234	—	4.306	4.520	8.826
62	Ghislarengo.	881	8	13	66	—	40	—	447	455	902
63	Giffenga.	163	2	2	2	1	11	—	73	82	155
64	Gràglia.	1.888	25	20	73	2	80	3	899	986	1.885
65	Grèggio.	604	4	15	11	—	19	—	282	303	585
66	Guardabosone.	437	4	9	4	8	40	—	207	197	404
67	Lamporo.	703	5	13	31	—	26	—	349	351	700
68	Lenta.	1.139	23	23	83	—	104	—	568	550	1.118
69	Lessona.	2.621	29	28	132	4	163	—	1.238	1.357	2.595
70	Lignana.	974	11	16	52	—	97	—	444	480	924
71	Livorno Ferraris.	4.054	54	83	335	4	184	—	2.050	2.130	4.180
72	Lòzzolo.	920	10	9	21	—	18	—	468	456	924
73	Magnano.	594	4	13	11	—	12	—	249	335	584
74	Massazza.	492	8	6	63	—	63	—	247	247	494
75	Masserano.	3.081	43	40	93	7	107	—	1.430	1.647	3.077
76	Mezzana Mortigliengo.	1.334	10	23	16	—	52	—	590	695	1.285
77	Miagliano.	1.065	8	10	74	1	65	—	487	586	1.073
78	Mòllia.	165	3	2	7	2	15	—	71	89	160
79	Moncrivello.	1.572	14	34	50	1	23	—	795	785	1.580
80	Mongrando.	4.137	45	42	211	15	212	—	1.999	2.155	4.154
81	Mosso Santa Maria.	2.496	36	29	125	1	132	—	1.139	1.358	2.497
82	Motta dei Conti.	1.328	12	36	34	—	52	—	643	643	1.286
83	Mottalciata.	1.416	17	31	69	—	60	—	694	717	1.411
84	Muzzano.	706	7	7	15	—	39	—	344	338	682
85	Netro.	1.471	21	23	47	3	48	—	702	769	1.471
86	Occhieppo Inferiore.	3.888	55	85	294	2	218	—	1.854	2.082	3.936
87	Occhieppo Superiore.	2.339	43	28	147	2	166	8	1.106	1.223	2.329
88	Olcenengo.	939	9	16	30	2	70	—	433	461	894
89	Oldenico.	402	3	11	36	—	14	—	203	213	416
90	Palazzolo Vercellese.	1.943	17	41	86	2	72	—	927	1008	1.935
91	Pertengo.	594	5	9	38	—	21	—	293	314	607
92	Pettinengo.	2.327	34	27	173	—	170	—	1.066	1.271	2.337
93	Pezzana.	1.594	10	27	41	—	50	—	783	785	1.568
94	Piatto.	558	2	7	14	1	35	—	273	260	533
95	Piedicavallo.	434	1	13	7	6	13	—	169	253	422
96	Pila.	167	2	3	—	—	3	—	85	78	163
97	Piode.	221	1	3	2	1	4	—	102	116	218
98	Pistolesa.	346	5	4	23	2	27	—	163	182	345
99	Pollone.	2.275	27	31	113	1	115	—	1.091	1.179	2.270
100	Ponderano.	3.024	35	30	223	10	156	—	1.494	1.612	3.106
101	Pòrtula.	2.559	29	27	137	—	148	—	1.214	1.336	2.550
102	Pòstua.	644	9	10	21	—	19	—	304	341	645
103	Pralungo.	3.279	47	37	213	2	148	1	1.618	1.737	3.355
104	Prarolo.	839	9	10	54	—	33	—	413	446	859
105	Pray.	4.156	49	38	146	2	174	1	1.940	2.200	4.140
106	Quaregna.	701	12	11	67	—	53	—	363	353	716
107	Quarona.	3.463	52	50	173	6	82	—	1.707	1.855	3.562
108	Quinto Vercellese.	532	5	9	27	—	38	—	251	266	517

VERCELLI

N. d'ordine	COMUNI	POPOLAZIONE RESIDENTE al 31 dic. 1962	ISCRIZIONI E CANCELLAZIONI ANAGRAFICHE NELL'ANNO 1963						POPOLAZIONE RESIDENTE al 31 dicembre 1963		
			Per movimento naturale		Per trasferimento di residenza				M	F	MF
			Nati vivi	Morti	Iscritti		Cancellati				
					da altro Comune	dall'estero	per altro Comune	per l'estero			
109	Quittengo	490	7	7	45	—	18	—	251	266	517
110	Rassa	211	8	6	1	—	2	—	103	109	212
111	Rima San Giuseppe	137	3	3	1	—	—	—	68	70	138
112	Rimasco	306	3	4	10	—	11	—	147	157	304
113	Rimella	380	6	7	—	—	5	—	184	190	374
114	Riva Valdòbbia	343	2	8	9	—	22	—	158	166	324
115	Rive	749	6	18	24	—	54	—	344	363	707
116	Roà시오	2.579	24	34	123	20	107	4	1.282	1.319	2.601
117	Ronco Biellese	1.651	21	20	154	1	109	—	811	887	1.698
118	Ronsecco	1.183	6	24	47	—	63	—	580	569	1.149
119	Ròppolo	769	7	19	35	—	48	—	367	377	744
120	Rosazza	297	2	6	21	—	18	—	146	150	296
121	Rossa	293	3	8	12	—	2	—	143	155	298
122	Rovasenda	1.026	13	16	38	4	62	—	526	477	1.003
123	Sàbbia	207	1	2	2	—	1	—	89	118	207
124	Sagliano Micca	2.401	31	26	128	8	140	—	1.092	1.310	2.402
125	Sala Biellese	673	3	13	41	—	23	—	297	384	681
126	Salasco	429	3	4	54	—	75	—	214	193	407
127	Sali Vercellese	354	5	5	64	—	83	—	176	159	335
128	Salùggia	3.984	51	65	164	5	158	—	1.984	1.997	3.981
129	Salussola	2.665	41	42	259	—	301	—	1.312	1.310	2.622
130	Sandigliano	2.058	22	21	149	5	122	—	1.039	1.052	2.091
131	San Germano Vercellese	2.943	28	52	193	1	170	—	1.393	1.550	2.943
132	San Paolo Ceruo	360	2	7	15	2	25	—	162	185	347
133	Santhià	7.516	106	103	610	3	421	—	3.819	3.892	7.711
134	Scopa	405	5	9	11	—	9	—	181	222	403
135	Scopello	446	2	9	8	—	12	—	229	206	435
136	Selve Marcone	167	3	3	5	—	8	—	75	89	164
137	Serravalle Sèsia	5.337	63	88	286	3	199	—	2.590	2.812	5.402
138	Soprana	1.416	16	21	49	—	73	—	654	733	1.387
139	Sordèvolo	1.665	15	21	83	1	58	—	771	914	1.685
140	Sostegno	907	9	9	44	3	31	—	433	490	923
141	Strona	1.947	34	23	107	—	121	—	886	1.058	1.944
142	Stroppiana	1.680	13	34	36	—	49	—	785	861	1.646
143	Tavigliano	1.155	13	25	27	1	34	1	528	608	1.136
144	Ternengo	416	3	6	24	—	55	—	182	200	382
145	Tollegno	3.247	28	44	146	6	126	—	1.508	1.749	3.257
146	Torrazzo	334	5	7	5	6	4	—	137	202	339
147	Tricerro	1.089	6	23	33	—	29	—	504	572	1.076
148	Trino	9.319	115	167	663	11	293	—	4.666	4.982	9.648
149	Trivero	9.192	108	106	494	18	410	2	4.375	4.919	9.294
150	Tronzano Vercellese	4.342	56	67	224	7	263	—	2.183	2.116	4.299
151	Valdengo	1.925	35	25	126	—	80	2	977	1.002	1.979
152	Valdùggia	2.760	40	31	137	2	123	—	1.386	1.399	2.785
153	Vallanzengo	345	3	2	14	—	12	—	168	180	348
154	Valle Mosso	5.927	77	58	290	13	364	—	2.747	3.138	5.885
155	Valle San Nicolao	1.850	30	20	134	—	108	—	871	1.015	1.886
156	Varallo	7.655	96	94	235	3	227	1	3.537	4.130	7.667

VERCELLI-NOVARA

N. d'ordine	COMUNI	POPOLAZIONE RESIDENTE al 31 dic. 1962	ISCRIZIONI E CANCELLAZIONI ANAGRAFICHE NELL'ANNO 1963						POPOLAZIONE RESIDENTE al 31 dicembre 1963		
			Per movimento naturale		Per trasferimento di residenza				M	F	MF
			Nati vivi	Morti	Iscritti		Cancellati				
					da altro Comune	dall'estero	per altro Comune	per l'estero			
157	Vèglio	1.121	15	10	48	—	53	—	551	570	1.121
158	VERCELLI	52.377	767	709	3.104	91	1.787	19	25.761	28.063	53.824
159	Verrone	421	4	1	30	4	30	—	222	206	428
160	Vigliano Biellese	6.869	118	68	508	20	263	—	3.495	3.689	7.184
161	Villa del Bosco	490	7	7	23	3	14	—	196	306	502
162	Villanova Biellese	242	5	2	17	—	5	—	129	128	257
163	Villarboit	898	5	8	55	—	66	—	453	431	884
164	Villata	2.023	22	25	46	—	40	—	1.028	998	2.026
165	Viverone	1.424	15	19	81	2	57	—	711	735	1.446
166	Vocca	239	2	6	8	—	3	—	115	125	240
167	Zimone	507	5	11	14	—	3	—	235	277	512
168	Zubiena	1.378	6	21	24	1	69	—	628	691	1.319
169	Zumàglia	954	13	17	53	—	72	—	448	483	931
	PROVINCIA	404.344	5.308	5.748	21.779	561	17.688	94	195.205	213.257	408.462

PROVINCIA DI NOVARA

1	Agrate Contùrbia	1.079	6	23	12	1	38	—	505	532	1.037
2	Ameno	1.095	16	23	40	6	40	—	486	608	1.094
3	Antrona Schieranco	767	10	17	10	—	12	—	363	395	758
4	Anzola d'Òssola	440	11	5	7	—	9	—	217	227	444
5	Arizzano	825	10	10	60	2	51	—	384	452	836
6	Armeno	2.152	29	30	57	7	52	7	1.048	1.108	2.156
7	Àrola	389	4	12	11	1	12	—	185	196	381
8	Arona	12.353	195	159	714	37	404	4	5.877	6.855	12.732
9	Aurano	449	5	7	8	—	25	—	195	235	430
10	Baceno	1.173	15	18	30	—	28	—	601	571	1.172
11	Bànnio Anzino	853	16	14	18	—	16	—	408	449	857
12	Barengo	1.241	12	8	52	—	59	—	628	610	1.238
13	Baveno	3.981	70	43	242	12	120	1	1.982	2.159	4.141
14	Bée	491	6	6	10	—	8	—	237	256	493
15	Belgirate	612	15	19	29	1	31	—	272	335	607
16	Bellinzago Novarese	6.954	113	69	283	1	198	1	3.560	3.523	7.083
17	Bèura-Cardezza	1.671	25	24	50	8	61	—	820	849	1.669
18	Biandrate	1.377	22	16	79	—	68	—	689	705	1.394
19	Boca	1.162	18	12	25	2	14	—	574	607	1.181
20	Bognanco	735	16	14	16	—	18	—	351	384	735
21	Bogogno	1.302	10	16	15	2	20	—	661	632	1.293
22	Bolzano Novarese	852	13	4	25	8	21	—	433	440	873
23	Borgolavezzaro	2.445	29	41	111	—	156	—	1.172	1.216	2.388
24	Borgomanero	16.294	261	200	771	18	476	3	8.005	8.660	16.665
25	Borgo Ticino	2.558	39	13	167	—	104	—	1.292	1.355	2.647
26	Briga Novarese	1.734	29	20	94	—	52	—	848	937	1.785
27	Briona	1.497	16	24	38	—	97	1	722	707	1.429
28	Brovello-Carpugnino	545	1	5	8	—	18	—	262	269	531
29	Calasca-Castiglione	1.268	23	16	8	3	25	—	607	654	1.261

NOVARA

N. d'ordine	COMUNI	POPOLAZIONE RESIDENTE al 31 dic. 1962	ISCRIZIONI E CANCELLAZIONI ANAGRAFICHE NELL'ANNO 1963						POPOLAZIONE RESIDENTE al 31 dicembre 1963		
			Per movimento naturale		Per trasferimento di residenza				M	F	MF
			Nati vivi	Morti	Iscritti		Cancellati				
					da altro Comune	dall'estero	per altro Comune	per l'estero			
30	Caltignaga	2.015	33	22	151	—	109	—	1.046	1.022	2.068
31	Cambiasca	1.268	25	12	73	—	48	—	646	660	1.306
32	Càmeri	7.429	98	107	367	3	258	—	3.669	3.863	7.532
33	Cànnero Riviera	1.420	22	20	91	14	77	1	678	771	1.449
34	Cannòbio.	4.605	80	55	374	14	254	23	2.293	2.448	4.741
35	Caprezzo	211	3	4	2	—	3	—	98	111	209
36	Carpignano Sèsia	2.494	40	49	61	3	46	—	1.186	1.317	2.503
37	Casalbeltrame.	694	8	13	64	—	102	—	312	339	651
38	Casale Corte Cerro	2.716	40	30	150	3	138	—	1.319	1.422	2.741
39	Casalèggio Novara.	987	18	17	21	—	88	—	443	478	921
40	Casalino	2.590	32	42	129	2	209	—	1.253	1.249	2.502
41	Casalvolone.	1.302	16	20	75	—	125	—	602	646	1.248
42	Castellazzo Novarese	535	9	6	44	—	55	—	270	257	527
43	Castelletto sopra Ticino	6.373	101	88	466	17	181	—	3.255	3.433	6.688
44	Cavaglietto.	470	5	12	12	—	5	—	239	231	470
45	Cavàglio d'Agogna	1.529	10	27	39	—	23	—	743	785	1.528
46	Cavàglio-Spòccia	487	4	5	21	—	41	—	246	220	466
47	Cavallirio.	1.047	9	12	23	3	28	—	506	536	1.042
48	Ceppo Morelli.	592	6	6	8	1	23	1	265	312	577
49	Cerano.	5.931	82	90	309	5	146	—	3.017	3.074	6.091
50	Cèsara	772	20	12	51	2	48	—	401	384	785
51	Colazza	365	5	3	6	—	3	—	161	209	370
52	Comignago	601	9	8	28	2	13	—	309	310	619
53	Cossogno.	952	10	13	6	—	29	—	434	492	926
54	Cravèggia	812	10	13	11	—	22	2	378	418	796
55	Cressa	1.456	18	18	31	—	37	—	709	741	1.450
56	Crèvoladossola	2.717	58	33	71	3	80	—	1.403	1.333	2.736
57	Crodo	1.644	18	22	92	1	48	—	845	840	1.685
58	Curèggio	1.844	29	27	36	—	44	—	924	914	1.838
59	Cürsolo-Orasso	431	10	5	6	—	8	4	209	221	430
60	Divignano	959	13	8	61	6	45	—	502	484	986
61	Domodòssola	17.150	314	149	799	34	593	3	8.688	8.864	17.552
62	Dormelletto.	1.404	21	21	147	7	65	—	720	773	1.493
63	Druogno	956	14	15	7	—	15	—	457	490	947
64	Falmenta.	689	6	7	11	3	19	1	304	378	682
65	Fara Novarese	2.351	33	32	79	—	43	—	1.171	1.217	2.388
66	Fontaneto d'Agogna.	2.512	23	36	38	—	36	—	1.213	1.288	2.501
67	Formazza	636	13	8	15	—	14	—	324	318	642
68	Galliate	12.983	185	181	506	23	304	—	6.332	6.880	13.212
69	Garbagna Novarese	945	12	5	84	—	109	—	466	461	927
70	Gargallo	1.162	18	11	43	—	28	—	575	609	1.184
71	Gàttico.	2.535	28	29	70	2	80	—	1.242	1.284	2.526
72	Germagno	197	3	3	4	—	7	—	91	103	194
73	Ghemme	4.137	54	84	121	2	125	—	1.988	2.117	4.105
74	Ghiffa	2.376	34	30	120	1	125	49	1.084	1.243	2.327
75	Gignese	863	9	10	55	—	16	—	418	483	901
76	Gozzano	5.611	85	68	306	9	185	2	2.764	2.992	5.756
77	Granozzo con Monticello.	1.450	15	16	99	—	122	—	728	698	1.426

NOVARA

N. d'ordine	COMUNI	POPOLAZIONE RESIDENTE al 31 dic. 1962	ISCRIZIONI E CANCELLAZIONI ANAGRAFICHE NELL'ANNO 1963						POPOLAZIONE RESIDENTE al 31 dicembre 1963		
			Per movimento naturale		Per trasferimento di residenza				M	F	MF
			Nati vivi	Morti	Iscritti		Cancellati				
					da altro Comune	dall'estero	per altro Comune	per l'estero			
78	Gravellona Toce	4.895	82	73	362	18	156	—	2.479	2.649	5.128
79	Grignasco	4.808	61	62	187	—	167	—	2.275	2.552	4.827
80	Gurro	728	16	12	7	1	9	—	295	436	731
81	Intragna	342	4	7	14	2	5	—	162	188	350
82	Invòrio.	3.176	47	55	90	4	89	4	1.493	1.676	3.169
83	Landiona.	690	7	10	7	—	33	—	341	320	661
84	Lesà.	2.556	40	37	125	3	79	3	1.248	1.357	2.605
85	Lorèglia	533	9	9	8	—	12	—	253	276	529
86	Macugnaga	803	16	11	33	—	37	—	399	405	804
87	Madonna del Sasso	593	10	11	5	—	23	—	278	296	574
88	Maggiora.	1.715	25	34	55	5	39	—	792	935	1.727
89	Malesco	1.343	25	13	38	1	34	—	676	684	1.360
90	Mandello Vitta	374	3	3	21	—	33	—	182	180	362
91	Marano Ticino	1.008	20	11	62	—	74	—	499	506	1.005
92	Masera.	1.250	22	13	49	1	32	—	634	643	1.277
93	Massino Visconti	848	6	15	29	—	32	—	403	433	836
94	Massiola	328	4	8	5	—	7	—	143	179	322
95	Mèina	2.352	26	35	134	1	100	—	1.104	1.274	2.378
96	Mergozzo.	2.231	34	33	48	3	61	—	1.076	1.146	2.222
97	Mezzomerico	992	5	13	8	—	16	—	482	494	976
98	Miasino	970	11	19	44	4	23	—	448	539	987
99	Miazzina	423	6	4	12	—	29	—	200	208	408
100	Momo	2.432	45	32	85	1	111	1	1.246	1.173	2.419
101	Montecrestese.	1.343	24	15	24	1	33	—	653	691	1.344
102	Montescheno	675	10	7	12	—	11	—	328	351	679
103	Nebbiuno.	1.109	18	19	26	—	31	—	519	584	1.103
104	Nibbiola	869	13	19	50	—	46	—	427	440	867
105	Nònio	952	17	11	33	—	9	—	497	485	982
106	NOVARA	90.241	1.318	1.156	4.338	71	2.826	32	44.068	47.886	91.954
107	Oggèbbio.	1.024	16	11	33	2	30	—	485	549	1.034
108	Olèggio.	9.659	145	138	361	—	268	—	4.768	4.991	9.759
109	Olèggio Castello.	1.202	20	17	69	—	70	1	578	625	1.203
110	Omegna	14.421	238	173	614	20	440	5	7.078	7.597	14.675
111	Ornavasso	2.906	41	32	99	7	86	5	1.428	1.502	2.930
112	Orta San Giulio.	1.295	15	30	77	—	71	—	585	701	1.286
113	Pallanzeno	1.070	22	7	28	—	42	1	508	562	1.070
114	Paruzzaro	941	18	11	31	3	45	—	473	464	937
115	Pella.	1.178	32	10	93	—	64	—	588	641	1.229
116	Pettenasco	1.123	22	14	35	1	29	—	574	564	1.138
117	Piedimulera.	1.687	28	19	62	1	64	—	854	841	1.695
118	Pieve Vergonte	2.760	51	38	90	—	89	—	1.373	1.401	2.774
119	Pisano	501	6	4	11	—	30	—	226	258	484
120	Pogno	1.227	22	17	76	—	32	—	650	626	1.276
121	Pòmbia	1.359	15	20	43	—	64	—	654	679	1.333
122	Prato Sèsia.	1.711	15	29	77	—	38	—	847	889	1.736
123	Premeno	812	16	10	17	1	31	—	411	394	805
124	Prèmia.	1.012	24	19	18	—	22	—	511	502	1.013
125	Premosello-Chiovenda	2.246	44	18	49	1	86	—	1.128	1.108	2.236

NOVARA-CUNEO

N. d'ordine	COMUNI	POPOLAZIONE RESIDENTE al 31 dic. 1962	ISCRIZIONI E CANCELLAZIONI ANAGRAFICHE NELL'ANNO 1963						POPOLAZIONE RESIDENTE al 31 dicembre 1963		
			Per movimento naturale		Per trasferimento di residenza				M	F	MF
			Nati vivi	Morti	Iscritti		Cancellati				
					da altro Comune	dall'estero	per altro Comune	per l'estero			
126	Quarna Sopra.	465	6	7	5	—	6	—	217	246	463
127	Quarna Sotto.	684	6	12	6	—	14	—	317	353	670
128	Re.	969	17	8	17	—	25	2	474	494	968
129	Recetto	1.100	5	23	23	1	29	—	537	540	1.077
130	Romagnano Sèsia	4.627	60	56	188	2	116	2	2.243	2.460	4.703
131	Romentino	3.719	51	42	194	1	142	—	1.858	1.923	3.781
132	San Bernardino Verbano.	1.103	15	10	13	—	28	2	544	547	1.091
133	San Maurizio d'Opaglio	1.877	34	22	83	1	37	—	959	977	1.936
134	San Nazzaro Sèsia	875	13	14	21	—	66	—	425	404	829
135	San Pietro Mosezzo	1.941	25	20	174	—	206	—	994	920	1.914
136	Santa Maria Maggiore.	1.154	15	12	31	3	30	—	558	603	1.161
137	Seppiana.	351	4	2	4	—	10	—	181	166	347
138	Sillavengo	847	6	9	29	3	36	—	415	425	840
139	Sizzano	1.502	26	19	57	—	39	—	782	745	1.527
140	Soriso	868	12	12	33	—	45	—	400	456	856
141	Sozzago	1.160	13	14	66	—	84	—	577	564	1.141
142	Stresa	4.794	68	70	214	9	192	2	2.273	2.548	4.821
143	Suno.	3.012	34	49	112	—	40	—	1.497	1.572	3.069
144	Terdobbiate	627	5	13	30	—	57	—	291	301	592
145	Toceno.	639	9	5	19	—	15	—	316	331	647
146	Tornaco	1.270	12	25	73	—	82	—	611	637	1.248
147	Tràrego Viggiona	551	6	9	15	4	12	—	278	277	555
148	Trasquera	613	4	5	45	—	40	—	354	263	617
149	Trecale	12.618	211	183	487	13	354	—	6.172	6.620	12.792
150	Trontano.	1.533	18	21	14	—	28	—	764	752	1.516
151	Valstrona.	1.623	49	19	9	—	19	3	793	847	1.640
152	Vanzone con San Carlo	599	8	5	14	—	31	1	263	321	584
153	Vàprio d'Agogna	1.022	15	12	24	—	21	—	515	513	1.028
154	Varallo Pòmbia.	3.317	50	42	164	—	55	—	1.658	1.776	3.434
155	Varzo	2.670	44	34	69	6	61	18	1.315	1.361	2.676
156	Verbània.	30.748	518	431	1.483	86	798	38	14.830	16.738	31.568
157	Veruno.	1.324	12	31	61	—	22	—	646	698	1.344
158	Vespolate.	2.576	24	39	175	—	145	—	1.270	1.321	2.591
159	Vicolungo	923	11	14	61	—	63	—	452	466	918
160	Viganella.	369	2	4	2	—	6	—	167	196	363
161	Vignone	563	9	7	16	—	38	—	252	291	543
162	Villadòssola.	7.246	149	80	259	1	240	4	3.589	3.742	7.331
163	Villette.	290	5	5	2	—	7	—	125	160	285
164	Vinzaglio.	1.015	7	8	65	4	85	—	501	497	998
165	Vogogna	2.105	46	35	112	4	125	—	1.049	1.058	2.107
	PROVINCIA	467.501	7.081	6.164	20.636	559	15.662	227	229.091	244.633	473.724

PROVINCIA DI CUNEO

1	Accèglio	627	8	9	21	—	28	—	321	298	619
2	Aisone	461	4	8	4	—	8	—	231	222	453
3	Alba.	22.017	369	242	1.672	42	808	9	11.064	11.977	23.041

CUNEO

N. d'ordine	COMUNI	POPOLAZIONE RESIDENTE al 31 dic. 1962	ISCRIZIONI E CANCELLAZIONI ANAGRAFICHE NELL'ANNO 1963						POPOLAZIONE RESIDENTE al 31 dicembre 1963		
			Per movimento naturale		Per trasferimento di residenza				M	F	MF
			Nati vivi	Morti	Iscritti		Cancellati				
					da altro Comune	dall'estero	per altro Comune	per l'estero			
4	Albaretto della Torre . . .	289	4	4	—	—	3	—	149	137	286
5	Alto	232	1	4	2	—	5	—	121	105	226
6	Argentera	216	2	4	16	1	32	—	107	92	199
7	Arguello	172	1	—	—	—	11	—	92	70	162
8	Bagnasco	1.455	15	28	54	—	36	—	708	752	1.460
9	Bagnolo Piemonte	4.689	62	54	165	6	103	—	2.446	2.319	4.765
10	Baldissero d'Alba	943	10	21	62	—	33	—	484	477	961
11	Barbaresco	633	6	7	8	1	39	—	314	288	602
12	Barge	7.170	77	93	116	1	211	—	3.500	3.560	7.060
13	Barolo	821	9	8	42	—	41	—	412	411	823
14	Bastia Mondovì	827	13	9	13	—	36	—	435	373	808
15	Battifollo	369	2	9	5	3	9	—	203	158	361
16	Beinette	1.868	33	27	47	2	57	—	928	938	1.866
17	Bellino	532	9	8	2	—	9	—	242	284	526
18	Belvedere Langhe	396	—	2	21	1	12	—	219	185	404
19	Bene Vagienna	3.869	32	52	68	—	104	—	1.935	1.878	3.813
20	Benevello	313	5	4	8	—	5	—	168	149	317
21	Bèrgolo	187	5	1	1	—	6	—	99	87	186
22	Bernezze	1.982	21	28	75	10	66	—	970	1.024	1.994
23	Bonvicino	260	2	1	6	—	11	—	133	123	256
24	Borgomale	393	4	—	11	—	6	—	219	183	402
25	Borgo San Dalmazzo	6.524	100	87	464	19	267	1	3.341	3.411	6.752
26	Bòsia	328	3	9	8	—	7	—	168	155	323
27	Bossolasco	747	5	6	12	—	35	—	374	349	723
28	Bòves	8.058	104	136	183	16	142	—	3.900	4.183	8.083
29	Bra	19.623	298	252	1.059	22	669	1	9.732	10.348	20.080
30	Briàglia	385	3	5	17	—	16	—	202	182	384
31	Briga Alta	213	3	2	6	—	15	—	107	98	205
32	Brondello	552	6	13	4	—	29	—	305	215	520
33	Brossasco	1.631	24	26	13	1	69	—	850	724	1.574
34	Busca	7.721	93	99	270	6	239	2	3.845	3.905	7.750
35	Camerana	1.187	8	16	22	—	46	—	605	550	1.155
36	Camo	294	5	5	2	—	8	—	156	132	288
37	Canale	4.400	60	61	132	3	138	—	2.111	2.285	4.396
38	Canòsio	224	5	1	2	—	20	—	106	104	210
39	Capràuna	314	4	5	4	—	12	—	150	155	305
40	Caraglio	5.069	76	79	162	—	174	—	2.474	2.580	5.054
41	Caramagna Piemonte	2.004	23	34	115	2	71	1	1.023	1.015	2.038
42	Cardè	1.297	21	16	64	—	50	—	681	635	1.316
43	Carrù	4.000	41	65	88	—	130	—	1.916	2.018	3.934
44	Cartignano	342	—	5	2	1	7	—	160	173	333
45	Casalgrasso	1.145	23	15	81	—	42	—	596	596	1.192
46	Castagnito	901	11	9	18	—	42	—	429	450	879
47	Casteldelfino	597	9	8	21	—	36	6	312	265	577
48	Castellar	208	2	3	18	—	19	—	119	87	206
49	Castelletto Stura	1.151	23	13	44	—	17	—	620	568	1.188
50	Castelletto Uzzone	558	7	13	13	—	12	—	293	260	553
51	Castellinaldo	1.038	8	7	9	—	34	—	512	502	1.014

CUNEO

N. d'ordine	COMUNI	POPOLAZIONE RESIDENTE al 31 dic. 1962	ISCRIZIONI E CANCELLAZIONI ANAGRAFICHE NELL'ANNO 1963						POPOLAZIONE RESIDENTE al 31 dicembre 1963		
			Per movimento naturale		Per trasferimento di residenza				M	F	MF
			Nati vivi	Morti	Iscritti		Cancellati				
					da altro Comune	dall'estero	per altro Comune	per l'estero			
52	Castellino Tanaro	610	4	11	13	—	25	—	322	269	591
53	Castelmagno	290	1	4	6	—	17	—	155	121	276
54	Castelnuovo di Ceva.	218	1	5	6	—	7	—	119	94	213
55	Castiglione Falletto	503	5	10	27	—	10	—	253	262	515
56	Castiglione Tinella.	1.287	17	13	26	—	69	—	622	626	1.248
57	Càstino.	855	11	17	13	—	46	—	429	387	816
58	Cavallerleone	779	11	12	44	—	70	—	383	369	752
59	Cavallermaggiore	4.272	63	33	209	1	156	—	2.189	2.167	4.356
60	Celle di Macra	480	7	11	4	—	35	—	232	213	445
61	Centallo	4.389	64	48	157	2	151	—	2.215	2.198	4.413
62	Ceresole Alba.	1.566	20	20	78	—	73	—	839	732	1.571
63	Cerretto delle Langhe.	565	7	6	12	—	25	—	294	259	553
64	Cervasca	2.492	31	25	100	8	126	—	1.223	1.257	2.480
65	Cervere	1.617	21	24	46	6	56	—	834	776	1.610
66	Ceva.	5.085	64	74	205	7	259	—	2.516	2.512	5.028
67	Cherasco	6.263	84	93	211	9	225	—	3.247	3.002	6.249
68	Chiusa di Pè시오.	3.925	43	60	53	14	99	13	1.890	1.973	3.863
69	Cigliè	368	5	7	19	—	17	—	190	178	368
70	Cissone.	288	—	2	3	—	8	—	158	123	281
71	Clavesana	1.558	11	18	66	1	49	—	812	757	1.569
72	Corneliano d'Alba.	1.762	25	26	52	—	37	—	906	870	1.776
73	Cortemilia	2.764	40	45	55	3	69	—	1.381	1.367	2.748
74	Cossano Belbo	1.511	18	20	51	—	87	1	756	716	1.472
75	Costigliole Saluzzo.	2.763	39	41	116	—	102	1	1.339	1.435	2.774
76	Cravanzana.	560	6	8	17	—	13	—	301	261	562
77	Crissolo	498	10	13	26	2	11	—	264	248	512
78	CUNEO	47.309	787	516	2.235	77	1.506	8	22.878	25.500	48.378
79	Demonte.	2.787	35	46	70	3	63	—	1.422	1.364	2.786
80	Diano d'Alba.	2.253	23	27	87	—	133	—	1.151	1.052	2.203
81	Dogliani	4.697	66	70	128	3	70	1	2.383	2.370	4.753
82	Dronero	6.643	93	99	231	3	184	21	3.201	3.465	6.666
83	Elva.	357	1	8	5	1	7	—	183	166	349
84	Entràcque	1.066	12	24	39	4	31	—	556	510	1.066
85	Envie	1.864	22	24	57	7	63	—	952	911	1.863
86	Farigliano	1.883	19	24	51	1	59	—	957	914	1.871
87	Fàule	430	6	6	16	—	31	—	196	219	415
88	Feisòglio	585	9	13	16	—	37	—	296	264	560
89	Fossano	20.213	326	235	731	9	608	—	10.103	10.333	20.436
90	Frabosa Soprana	2.114	15	19	33	1	79	—	1.067	998	2.065
91	Frabosa Sottana	1.281	9	13	41	1	70	—	671	578	1.249
92	Fràssino	828	2	19	10	6	22	—	416	389	805
93	Gaiola	427	3	7	16	—	8	—	226	205	431
94	Gambasca	435	4	9	1	1	19	2	211	200	411
95	Garèssio	5.876	55	82	121	5	228	—	2.854	2.893	5.747
96	Gènola.	1.403	20	8	24	—	53	—	697	689	1.386
97	Gorzegno.	706	6	13	25	2	56	—	369	301	670
98	Gottasecca	386	8	7	11	—	18	—	212	168	380
99	Govone	2.261	24	39	71	5	53	—	1.131	1.138	2.269

CUNEO

N. d'ordine	COMUNI	POPOLAZIONE RESIDENTE al 31 dic. 1962	ISCRIZIONI E CANCELLAZIONI ANAGRAFICHE NELL'ANNO 1963						POPOLAZIONE RESIDENTE al 31 dicembre 1963		
			Per movimento naturale		Per trasferimento di residenza				M	F	MF
			Nati vivi	Morti	Iscritti		Cancellati				
					da altro Comune	dall'estero	per altro Comune	per l'estero			
100	Grinzane Cavour	849	10	6	78	—	57	—	444	430	874
101	Guarene	1.971	26	20	61	1	74	—	983	982	1.965
102	Igliano.	171	2	1	3	—	8	—	94	73	167
103	Isasca	235	5	5	—	—	10	—	125	100	225
104	Lagnasco.	1.506	22	13	75	—	72	—	780	738	1.518
105	La Morra	2.714	25	42	110	9	112	—	1.381	1.323	2.704
106	Lèquio Bèrria.	764	10	8	14	—	36	—	404	340	744
107	Lèquio Tànarò	896	9	16	21	—	31	—	477	402	879
108	Lesegno	969	14	11	51	1	39	—	512	473	985
109	Lèvice	664	6	6	8	—	41	—	332	299	631
110	Limone Piemonte	1.854	30	23	89	2	86	16	962	888	1.850
111	Lisio.	444	4	2	4	—	23	—	228	199	427
112	Macra	312	2	4	9	1	11	—	145	164	309
113	Magliano Alfieri.	1.378	16	22	30	1	35	—	673	695	1.368
114	Magliano Alpi	2.092	24	31	64	1	60	—	1.055	1.035	2.090
115	Mango	1.673	28	18	78	—	61	—	868	832	1.700
116	Manta	1.720	32	13	71	—	94	—	864	852	1.716
117	Marene.	1.985	36	20	65	—	101	—	1.002	963	1.965
118	Margarita	1.254	20	13	21	—	53	—	632	597	1.229
119	Màrmora.	339	3	4	13	—	8	—	173	170	343
120	Marsàglia.	637	6	11	14	1	36	—	331	280	611
121	Martiniana Po	892	9	17	23	—	19	—	471	417	888
122	Melle	1.090	9	18	9	1	45	—	554	492	1.046
123	Moiola	455	4	1	2	—	8	—	244	208	452
124	Mombarcaro	738	4	8	15	—	52	—	373	324	697
125	Mombasiglio	748	10	8	38	—	24	—	375	389	764
126	Monastero di Vasco	1.500	20	16	38	1	36	—	760	747	1.507
127	Monasterolo Casotto.	342	3	6	1	—	6	—	179	155	334
128	Monasterolo di Savigliano	1.190	18	22	33	—	46	—	622	551	1.173
129	Monchiero	545	11	10	41	—	11	—	294	282	576
130	Mondovì	20.608	255	280	928	49	672	3	9.935	10.950	20.885
131	Monesiglio	1.185	20	16	32	—	46	—	588	587	1.175
132	Monforte d'Alba	2.517	37	39	54	—	123	—	1.293	1.153	2.446
133	Montà	3.392	47	48	176	—	99	—	1.729	1.739	3.468
134	Montaldo di Mondovì	1.094	9	23	9	1	34	—	557	499	1.056
135	Montaldo Roero.	1.065	10	20	15	—	24	—	544	502	1.046
136	Montanera	814	13	9	13	—	27	—	408	396	804
137	Montelupo Albese.	458	4	5	6	—	14	—	240	209	449
138	Montemale di Cùneo.	568	8	9	—	—	16	—	290	261	551
139	Monterosso Grana.	1.134	10	22	2	2	33	—	582	511	1.093
140	Monteu Roero	1.792	12	24	30	—	66	—	909	835	1.744
141	Montezèmolò	301	3	3	3	—	17	—	158	129	287
142	Monticello d'Alba	1.753	24	22	51	—	51	—	882	873	1.755
143	Moretta	3.155	50	42	156	3	138	—	1.628	1.556	3.184
144	Morozzo	1.877	20	11	54	—	48	—	963	929	1.892
145	Murazzano	1.544	11	22	18	2	76	—	764	713	1.477
146	Murello	1.172	22	10	71	—	95	—	596	564	1.160
147	Narzole	2.961	38	46	91	1	104	—	1.519	1.422	2.941

CUNEO

N. d'ordine	COMUNI	POPOLAZIONE RESIDENTE al 31 dic. 1962	ISCRIZIONI E CANCELLAZIONI ANAGRAFICHE NELL'ANNO 1963						POPOLAZIONE RESIDENTE al 31 dicembre 1963		
			Per movimento naturale		Per trasferimento di residenza				M	F	MF
			Nati vivi	Morti	Iscritti		Cancellati				
					da altro Comune	dall'estero	per altro Comune	per l'estero			
148	Nèive	2.927	41	30	93	1	176	—	1.422	1.434	2.856
149	Naviglie	563	11	9	4	—	15	—	287	267	554
150	Niella Belbo	659	6	10	20	—	17	—	338	320	658
151	Niella Tanaro	1.249	9	23	18	1	45	—	607	602	1.209
152	Novello	1.062	14	12	37	—	61	1	515	524	1.039
153	Nucetto	544	2	11	16	4	16	—	295	244	539
154	Oncino	350	3	5	21	—	15	—	192	162	354
155	Ormea	3.758	38	48	40	—	94	—	1.848	1.846	3.694
156	Ostana	372	4	6	17	—	27	—	182	178	360
157	Paesana	4.053	38	68	59	7	109	—	1.999	1.981	3.980
158	Pagno	592	5	12	17	—	25	—	308	269	577
159	Pamparato	1.237	10	22	16	—	57	—	614	570	1.184
160	Paroldo	476	1	6	14	1	21	—	246	219	465
161	Perletto	548	6	5	15	—	34	—	284	246	530
162	Perlo	272	3	3	5	—	9	—	146	122	268
163	Peveragno	4.631	60	65	125	5	114	1	2.282	2.359	4.641
164	Pezzolo Valle Uzzone	801	6	12	12	—	46	—	406	355	761
165	Pianfei	1.628	16	25	47	—	63	—	797	806	1.603
166	Piasco	2.242	26	28	61	2	58	—	1.087	1.158	2.245
167	Pietrapòrzio	245	1	4	21	—	11	—	143	109	252
168	Piòbesi d'Alba	494	9	6	19	—	30	—	251	235	486
169	Piozzo	1.199	7	13	31	3	30	—	598	599	1.197
170	Pocapàglia	2.139	34	16	61	1	61	—	1.105	1.053	2.158
171	Polonghera	1.136	12	19	41	—	30	—	550	590	1.140
172	Pontechianale	341	2	6	22	—	16	—	153	190	343
173	Pradlèves	660	6	10	17	—	39	—	347	287	634
174	Prazzo	763	11	12	12	1	40	—	362	373	735
175	Priero	647	4	9	13	—	27	—	328	300	628
176	Priocca	1.947	18	27	28	—	50	—	954	962	1.916
177	Priola	1.150	14	15	16	—	26	—	567	572	1.139
178	Prunetto	903	5	5	14	—	34	—	471	412	883
179	Racconigi	8.845	117	176	477	5	402	4	4.317	4.545	8.862
180	Revello	4.181	56	63	76	—	234	—	2.009	2.007	4.016
181	Rifreddo	888	7	14	9	—	24	—	456	410	866
182	Rittana	528	4	8	2	1	30	—	280	217	497
183	Roàschia	665	8	10	10	—	31	1	342	299	641
184	Roàscio	289	1	2	3	—	14	—	144	133	277
185	Robilante	2.124	31	29	31	—	46	1	1.066	1.044	2.110
186	Roburent	948	6	18	17	1	24	—	488	442	930
187	Roccabruna	1.453	14	12	24	7	32	3	734	717	1.451
188	Rocca Cigliè	330	3	3	4	—	8	—	182	144	326
189	Rocca de' Baldi	2.064	28	20	44	—	75	—	1.054	987	2.041
190	Roccaforte Mondovì	2.037	18	35	49	—	80	—	1.007	982	1.989
191	Roccasparvera	720	10	12	9	—	25	—	388	314	702
192	Roccazione	2.426	30	30	79	—	89	—	1.226	1.190	2.416
193	Rocchetta Belbo	282	4	1	13	—	10	—	148	140	288
194	Roddi	867	10	13	23	—	53	—	435	399	834
195	Roddino	620	10	12	4	—	22	—	318	282	600

N. d'ordine	COMUNI	POPOLAZIONE RESIDENTE al 31 dic. 1962	ISCRIZIONI E CANCELLAZIONI ANAGRAFICHE NELL'ANNO 1963						POPOLAZIONE RESIDENTE al 31 dicembre 1963		
			Per movimento naturale		Per trasferimento di residenza				M	F	MF
			Nati vivi	Morti	Iscritti		Cancellati				
					da altro Comune	dall'estero	per altro Comune	per l'estero			
196	Rodello	566	6	4	17	—	38	—	298	249	547
197	Rossana	1.367	13	24	15	4	48	—	683	644	1.327
198	Ruffia	383	6	6	28	—	32	—	202	177	379
199	Sale delle Langhe	777	10	10	17	—	25	—	393	376	769
200	Sale San Giovanni	385	—	6	13	—	10	—	211	171	382
201	Saliceto	2.000	26	21	45	—	52	—	975	1.023	1.998
202	Salmour	557	5	3	14	—	24	—	307	242	549
203	Saluzzo	16.797	267	234	1.053	27	728	4	8.224	8.954	17.178
204	Sambuco	226	4	3	1	—	8	1	115	104	219
205	Sampèyre	2.076	24	39	40	9	128	—	976	1.006	1.982
206	San Benedetto Belbo	255	1	3	10	—	13	—	140	110	250
207	San Damiano Macra	1.474	14	24	20	4	61	1	735	691	1.426
208	Sanfrè	1.826	25	22	82	—	54	—	914	943	1.857
209	Sanfront	2.925	35	36	64	4	95	39	1.509	1.349	2.858
210	San Michele Mondovì	1.700	19	20	69	—	63	—	851	854	1.705
211	Sant'Albano Stura	1.778	26	24	60	—	75	—	927	838	1.765
212	Santa Vittòria d'Alba	1.701	20	15	113	—	43	—	882	894	1.776
213	Santo Stèfano Belbo	4.164	65	41	194	3	179	—	2.162	2.044	4.206
214	Santo Stèfano Roero	1.440	8	23	19	—	46	—	734	664	1.398
215	Savigliano	17.826	292	185	764	6	654	—	8.977	9.072	18.049
216	Scagnello	296	1	2	3	—	10	—	159	129	288
217	Scarnafigi	2.084	26	30	70	—	80	—	1.074	996	2.070
218	Serralunga d'Alba	790	12	9	31	—	55	—	406	363	769
219	Serravalle Langhe	486	6	10	5	—	5	—	247	235	482
220	Sinio	580	5	5	13	—	29	—	303	261	564
221	Somano	638	7	8	13	—	18	—	329	303	632
222	Sommariva del Bosco	5.466	109	83	257	2	207	—	2.756	2.788	5.544
223	Sommariva Perno	2.191	32	20	53	—	39	—	1.136	1.081	2.217
224	Stroppio	429	4	9	7	—	17	—	210	204	414
225	Tarantasca	1.471	17	28	43	—	45	—	738	720	1.458
226	Torre Bormida	401	2	1	5	—	24	—	205	178	383
227	Torre Mondovì	926	13	25	16	—	19	—	449	462	911
228	Torre San Giòrgio	562	5	10	25	—	34	—	274	274	548
229	Torresina	207	—	2	2	—	18	—	98	91	189
230	Trèiso	727	18	8	45	3	50	—	376	359	735
231	Trezzo Tinella	540	13	6	23	—	17	—	296	257	553
232	Trinità	2.356	42	31	60	—	76	8	1.195	1.148	2.343
233	Valdieri	1.347	18	25	28	10	31	3	681	663	1.344
234	Valgrana	966	17	19	21	5	23	—	506	461	967
235	Valloriate	585	10	14	2	—	5	—	316	262	578
236	Valmala	262	1	4	2	—	3	—	134	124	258
237	Venasca	1.878	31	21	36	11	82	—	952	901	1.853
238	Verduno	496	8	7	18	—	11	—	260	244	504
239	Vernante	1.986	38	29	52	2	89	3	1.011	946	1.957
240	Verzuolo	6.017	98	69	185	1	223	1	2.955	3.053	6.008
241	Veza d'Alba	2.015	31	31	35	—	61	—	1.014	975	1.989
242	Vicoforte	2.587	18	52	97	1	82	—	1.246	1.323	2.569
243	Vignolo	1.249	12	23	30	2	42	—	618	610	1.228

CUNEO-ASTI

N. d'ordine	COMUNI	POPOLAZIONE RESIDENTE al 31 dic. 1962	ISCRIZIONI E CANCELLAZIONI ANAGRAFICHE NELL'ANNO 1963						POPOLAZIONE RESIDENTE al 31 dicembre 1963		
			Per movimento naturale		Per trasferimento di residenza				M	F	MF
			Nati vivi	Morti	Iscritti		Cancellati				
					ad altro Comune	dall'estero	per altro Comune	per l'estero			
244	Villafalletto	3.201	48	30	82	—	160	—	1.569	1.572	3.141
245	Villanova Mondovì	3.326	48	27	126	2	134	—	1.637	1.704	3.341
246	Villanova Solaro	1.032	28	17	71	—	56	—	532	526	1.058
247	Villar San Costanzo	1.591	25	25	45	3	73	2	826	738	1.564
248	Vinadio	1.224	15	21	47	—	49	2	642	572	1.214
249	Viola	741	6	10	12	3	12	—	376	364	740
250	Vottignasco	768	8	9	9	—	41	—	378	357	735
	PROVINCIA	534.120	7.240	7.076	19.687	538	19.134	161	266.907	268.307	535.214

PROVINCIA DI ASTI

1	Agliano	2.090	25	38	98	3	88	—	1.076	1.014	2.090
2	Albugnano	525	5	7	27	—	37	—	252	261	513
3	Antignano	1.185	7	20	50	—	43	—	576	603	1.179
4	Aramengo	758	4	26	16	—	32	—	370	350	720
5	ASTI	63.471	971	813	3.626	87	1.987	23	31.639	33.693	65.332
6	Azzano d'Asti	416	2	13	11	4	25	—	190	205	395
7	Baldichieri d'Asti	880	17	8	45	—	45	—	450	439	889
8	Belvèglio	514	3	8	17	—	26	—	244	256	500
9	Berzano di San Pietro	364	—	8	17	1	16	—	170	188	358
10	Bruno	746	5	10	28	—	56	—	341	372	713
11	Bùbbio	1.167	15	10	42	—	70	—	594	550	1.144
12	Buttigliera d'Asti	1.678	20	20	77	—	54	—	835	866	1.701
13	Calamandrana	1.712	22	24	122	—	111	—	896	825	1.721
14	Calliano	1.914	11	34	60	—	101	—	909	941	1.850
15	Calosso	2.147	19	22	47	2	97	—	1.069	1.027	2.096
16	Camerano Casasco	673	8	13	16	—	20	—	306	358	664
17	Canelli	9.805	155	127	591	11	345	20	4.981	5.089	10.070
18	Cantarana	641	6	6	26	—	33	—	337	297	634
19	Capriglio	277	—	8	12	—	7	—	145	129	274
20	Casorzo	1.151	11	37	48	—	87	—	533	553	1.086
21	Cassinasco	776	11	9	17	—	27	—	405	363	768
22	Castagnole delle Lanze	3.601	54	43	156	—	161	—	1.851	1.756	3.607
23	Castagnole Monferrato	1.607	11	36	113	—	109	1	803	782	1.585
24	Castel Boglione	972	14	15	37	—	51	—	509	448	957
25	Castell'Alfero	2.107	23	29	148	6	95	3	1.077	1.080	2.157
26	Castellero	281	—	4	7	—	5	—	134	145	279
27	Castelletto Molina	284	3	4	26	—	18	—	138	153	291
28	Castello di Annone	1.646	20	33	90	4	81	—	803	843	1.646
29	Castelnuovo Belbo	1.297	16	20	61	10	76	—	630	658	1.288
30	Castelnuovo Calcea	1.092	12	18	82	2	82	—	535	553	1.088
31	Castelnuovo Don Bosco	2.715	29	47	130	3	119	5	1.385	1.321	2.706
32	Castel Rocchero	591	6	11	21	—	52	—	283	272	555
33	Cellarengo	441	2	4	17	—	21	—	232	203	435
34	Celle Enomondo	579	6	16	12	—	16	—	285	280	565
35	Cerreto d'Asti	353	2	3	15	1	19	—	178	171	349
36	Cerro Tanaro	632	11	17	30	—	25	—	299	332	631

N. d'ordine	COMUNI	POPOLAZIONE RESIDENTE al 31 dic. 1962	ISCRIZIONI E CANCELLAZIONI ANAGRAFICHE NELL'ANNO 1963						POPOLAZIONE RESIDENTE al 31 dicembre 1963		
			Per movimento naturale		Per trasferimento di residenza				M	F	MF
			Nati vivi	Morti	Iscritti		Cancellati				
					da altro Comune	dall'estero	per altro Comune	per l'estero			
37	Cèssole.	746	8	18	19	1	23	—	392	341	733
38	Chiusano d'Asti.	269	3	7	10	1	21	—	126	129	255
39	Cinaglio	527	6	14	31	—	42	—	256	252	508
40	Cisterna d'Asti	1.311	19	11	34	—	29	—	676	648	1.324
41	Coazzolo	336	2	4	19	—	8	—	177	168	345
42	Cocconato	1.786	17	32	95	—	119	—	857	890	1.747
43	Colcavagno.	316	9	7	25	—	39	—	147	157	304
44	Corsione	267	2	4	3	4	5	—	129	138	267
45	Cortandone.	290	2	5	5	—	8	—	136	148	284
46	Cortanze	449	4	7	18	—	24	—	219	221	440
47	Cortazzone	687	5	8	30	—	52	—	358	304	662
48	Cortiglione	736	8	12	28	—	40	—	366	354	720
49	Cossombrato	509	2	9	22	—	34	1	249	240	489
50	Costigliole d'Asti	6.053	78	88	316	1	401	—	2.956	3.003	5.959
51	Cùnico	681	4	16	28	3	45	—	332	323	655
52	Dusino San Michele	810	5	19	18	—	24	—	400	390	790
53	Ferrere.	1.295	8	22	44	—	29	—	644	652	1.296
54	Fontanile.	918	9	8	89	—	109	—	463	436	899
55	Frinco	835	13	14	39	—	47	—	415	411	826
56	Grana	938	11	18	10	—	36	—	426	479	905
57	Grazzano Badoglio	1.126	8	14	15	—	81	—	488	566	1.054
58	Incisa Scapaccino	2.136	16	46	86	2	81	—	1.022	1.091	2.113
59	Isola d'Asti.	2.196	24	48	128	—	150	—	1.110	1.040	2.150
60	Loazzolo	608	6	7	9	—	35	—	306	275	581
61	Maranzana	600	8	9	35	—	29	—	301	304	605
62	Maretto	336	3	5	5	—	5	—	171	163	334
63	Moasca.	583	5	9	22	—	31	—	285	285	570
64	Mombaldone	451	3	9	30	—	28	—	226	221	447
65	Mombaruzzo	1.965	17	30	84	7	154	—	896	993	1.889
66	Mombercelli	2.268	22	27	53	15	72	—	1.161	1.098	2.259
67	Monale.	759	4	9	22	—	11	—	354	411	765
68	Monastero Bòrmida	1.225	13	19	33	1	59	—	605	589	1.194
69	Moncalvo.	3.867	56	66	339	—	260	—	1.866	2.070	3.936
70	Moncuco Torinese	935	9	17	15	—	38	—	469	435	904
71	Mongardino.	1.065	10	21	25	—	30	—	544	505	1.049
72	Montabone	532	6	9	22	—	38	—	273	240	513
73	Montafia	1.003	3	16	40	1	45	—	475	511	986
74	Montaldo Scarampi	935	5	22	54	—	74	—	462	436	898
75	Montechiaro d'Asti	1.470	15	27	53	—	96	—	699	716	1.415
76	Montegrosso d'Asti	2.669	39	44	160	—	158	—	1.349	1.317	2.666
77	Montemagno	1.635	18	36	72	4	85	—	765	843	1.608
78	Montiglio.	2.044	23	22	131	—	168	—	985	1.023	2.008
79	Moransengo.	261	1	4	12	—	22	—	142	106	248
80	Nizza Monferrato	9.304	126	123	529	30	463	—	4.597	4.806	9.403
81	Olmo Gentile.	249	3	6	—	—	5	—	138	103	241
82	Passerano Marmorito	700	7	15	40	—	34	—	339	359	698
83	Penango	854	13	6	106	—	130	—	451	386	837
84	Piea	713	4	16	26	—	25	—	340	362	702

ASTI-ALESSANDRIA

N. d'ordine	COMUNI	POPOLAZIONE RESIDENTE al 31 dic. 1962	ISCRIZIONI E CANCELLAZIONI ANAGRAFICHE NELL'ANNO 1963						POPOLAZIONE RESIDENTE al 31 dicembre 1963		
			Per movimento naturale		Per trasferimento di residenza				M	F	MF
			Nati vivi	Morti	Iscritti		Cancellati				
					da altro Comune	dall'estero	per altro Comune	per l'estero			
85	Pino d'Asti	280	—	6	6	—	10	—	139	131	270
86	Piovà Massàia	836	3	18	26	—	49	—	402	396	798
87	Portacomaro	1.862	12	41	52	—	65	3	880	937	1.817
88	Quaranti	361	3	2	23	—	55	—	174	156	330
89	Refrancore	1.562	6	23	54	—	52	—	754	793	1.547
90	Revigliasco d'Asti	861	13	18	49	—	62	—	425	418	843
91	Roatto	468	3	9	10	—	15	—	239	218	457
92	Robella	779	5	15	38	—	30	—	396	381	777
93	Rocca d'Arazzo	1.120	8	24	54	4	49	1	553	559	1.112
94	Roccoverano	1.292	13	18	17	—	67	—	660	577	1.237
95	Rocchetta Palafea	673	8	9	18	—	48	—	339	303	642
96	Rocchetta Tanaro	1.854	12	35	69	—	60	—	895	945	1.840
97	San Damiano d'Asti	6.670	111	83	307	1	183	1	3.333	3.489	6.822
98	San Giòrgio Scarampi	276	1	2	6	—	12	—	137	132	269
99	San Martino Alfieri	815	11	11	41	—	14	—	412	430	842
100	San Marzano Oliveto	1.177	8	18	54	7	57	—	590	581	1.171
101	San Paolo Solbrito	854	6	13	51	—	59	—	406	433	839
102	Scandoluzza	493	4	9	37	—	71	—	219	235	454
103	Scurzolengo	877	5	11	45	—	60	—	419	437	856
104	Serole	255	4	3	4	—	6	—	138	116	254
105	Sessame	503	7	4	29	—	54	—	243	238	481
106	Sèttime	575	4	10	31	—	30	—	282	288	570
107	Sòglio	245	2	7	6	—	17	—	105	124	229
108	Tigliole	1.799	12	30	70	2	65	—	880	908	1.788
109	Tonco	1.142	16	26	50	—	50	—	552	580	1.132
110	Tonengo	221	2	4	6	—	10	—	112	103	215
111	Vàglio Serra	417	4	5	25	—	40	—	198	203	401
112	Valfenera	1.584	23	37	82	—	57	—	780	815	1.595
113	Vèsime	1.051	10	20	15	—	25	—	536	495	1.031
114	Viale d'Asti	323	2	6	4	—	9	—	157	157	314
115	Viarigi	1.606	18	27	33	4	35	—	782	817	1.599
116	Vigliano d'Asti	960	11	18	58	—	72	—	481	458	939
117	Villafranca d'Asti	2.417	30	40	88	—	127	—	1.205	1.163	2.368
118	Villanova d'Asti	3.022	54	46	306	5	173	—	1.563	1.605	3.168
119	Villa San Secondo	545	8	12	14	—	14	—	257	284	541
120	Vinchio	1.007	10	11	30	1	58	4	481	494	975
	PROVINCIA	214.118	2.657	3.237	10.775	228	9.639	62	106.127	108.713	214.840

PROVINCIA DI ALESSANDRIA

1	Acqui Terme	18.986	258	247	948	23	600	—	9.341	10.027	19.368
2	Àlbera Ligure	677	3	10	9	2	33	—	341	307	648
3	ALESSANDRIA	94.611	1.246	1.129	4.005	108	2.741	34	45.796	50.270	96.066
4	Alfiano Natta	1.424	15	24	125	1	153	—	689	699	1.388
5	Àlice Bel Colle	1.277	6	15	113	—	167	—	614	600	1.214
6	Alluvioni Cambiò	1.349	15	19	47	—	44	1	651	696	1.347
7	Altavilla Monferrato	870	6	19	33	—	21	—	410	459	869

ALESSANDRIA

N. d'ordine	COMUNI	POPOLAZIONE RESIDENTE al 31 dic. 1962	ISCRIZIONI E CANCELLAZIONI ANAGRAFICHE NELL'ANNO 1963						POPOLAZIONE RESIDENTE al 31 dicembre 1963		
			Per movimento naturale		Per trasferimento di residenza				M	F	MF
			Nati vivi	Morti	Iscritti		Cancellati				
					da altro Comune	dall'estero	per altro Comune	per l'estero			
8	Alzano Scrivia	392	3	7	19	—	14	—	206	187	393
9	Arquata Scrivia.	5.755	95	67	303	7	192	—	2.892	3.009	5.901
10	Avolasca	584	3	6	27	—	45	—	296	267	563
11	Bàlzola.	2.277	24	41	82	2	110	—	1.095	1.139	2.234
12	Basaluzzo	1.322	14	21	109	—	62	—	700	662	1.362
13	Bassignana	1.848	20	25	92	3	94	—	859	985	1.844
14	Belforte Monferrato	482	3	11	5	—	35	—	224	220	444
15	Bergamasco.	1.221	12	17	29	—	55	—	575	615	1.190
16	Berzano di Tortona	230	1	3	—	—	10	—	116	102	218
17	Bistagno	2.127	23	26	58	—	83	—	1.064	1.035	2.099
18	Borghetto di Borbera	1.894	19	23	44	3	42	—	950	945	1.895
19	Borgoratto Alessandrino	704	8	11	25	—	23	—	364	339	703
20	Borgo San Martino	1.781	25	22	107	1	123	—	868	901	1.769
21	Bosco Marengo	3.023	35	32	202	1	219	—	1.490	1.520	3.010
22	Bòsio	1.688	12	25	25	—	86	—	836	778	1.614
23	Bòzzole	495	4	12	18	—	30	—	214	261	475
24	Brignano-Frascata.	854	7	15	13	—	14	—	410	435	845
25	Cabella Ligure	1.427	20	12	15	2	42	1	715	694	1.409
26	Camagna.	991	4	18	29	1	37	—	458	512	970
27	Camino	1.543	14	33	57	—	130	—	726	725	1.451
28	Cantalupo Ligure	836	3	11	3	—	38	—	395	398	793
29	Capriata d'Orba.	2.224	25	38	85	—	135	—	1.078	1.083	2.161
30	Carbonara Scrivia.	664	8	11	23	4	22	—	329	337	666
31	Carentino.	373	2	5	19	2	28	—	172	191	363
32	Carezzano	823	3	15	29	3	28	1	413	401	814
33	Carpeneto	1.447	19	24	53	1	54	—	711	731	1.442
34	Carrega Ligure	669	3	13	3	—	43	—	342	277	619
35	Carròsio	706	4	11	10	—	19	—	313	377	690
36	Cartòsio	1.017	6	19	17	—	62	—	475	484	959
37	Casal Cermelli	1.518	15	21	74	—	81	1	723	781	1.504
38	Casalèggio Bòiro	293	3	5	8	—	8	—	155	136	291
39	Casale Monferrato.	41.857	537	555	2.047	43	1.427	8	20.407	22.087	42.494
40	Casalnoceto.	1.119	18	15	50	—	75	—	532	565	1.097
41	Casasco	328	2	3	2	—	14	—	168	147	315
42	Cassano Spinola.	1.958	29	26	117	—	103	5	975	995	1.970
43	Cassine.	3.794	34	63	196	3	131	—	1.853	1.980	3.833
44	Cassinelle.	1.026	10	12	37	—	32	—	523	506	1.029
45	Castellania	189	—	2	4	—	13	—	101	77	178
46	Castellar Guidobono.	458	5	8	14	—	11	—	228	230	458
47	Castellazzo Bòrmida.	5.487	52	82	232	3	237	—	2.611	2.844	5.455
48	Castelletto d'Erro.	265	3	4	6	—	13	1	134	122	256
49	Castelletto d'Orba.	2.028	26	28	52	1	55	—	1.000	1.024	2.024
50	Castelletto Merli	878	7	8	73	—	100	—	442	408	850
51	Castelletto Monferrato.	942	3	19	28	—	58	—	435	461	896
52	Castelnuovo Bòrmida	1.212	7	33	41	5	82	—	562	588	1.150
53	Castelnuovo Scrivia	6.012	92	84	249	6	259	—	2.952	3.064	6.016
54	Castelspina	594	1	7	19	2	12	2	275	320	595
55	Cavatore	413	3	8	31	—	32	—	222	185	407

ALESSANDRIA

N. d'ordine	COMUNI	POPOLAZIONE RESIDENTE al 31 dic. 1962	ISCRIZIONI E CANCELLAZIONI ANAGRAFICHE NELL'ANNO 1963						POPOLAZIONE RESIDENTE al 31 dicembre 1963		
			Per movimento naturale		Per trasferimento di residenza				M	F	MF
			Nati vivi	Morti	Iscritti		Cancellati				
					da altro Comune	dall'estero	per altro Comune	per l'estero			
56	Cella Monte	778	8	5	19	—	44	—	384	372	756
57	Cereseto	751	8	13	49	1	77	—	355	364	719
58	Cerreto Grue	512	4	5	37	—	40	—	254	254	508
59	Cerrina	1.322	10	25	57	3	76	1	657	633	1.290
60	Coniolo	592	5	6	34	—	35	—	305	285	590
61	Conzano	984	11	17	28	7	66	—	471	476	947
62	Costa Vescovato	670	6	11	14	—	17	—	341	321	662
63	Cremolino	1.026	8	12	25	—	53	—	497	497	994
64	Cùccaro Monferrato	603	8	11	17	2	19	—	284	316	600
65	Dènice	372	1	2	14	—	15	—	198	172	370
66	Dernice	506	6	10	4	5	17	—	252	242	494
67	Fàbbrika Curone	1.764	8	21	17	—	59	—	894	815	1.709
68	Felizzano	2.312	40	29	206	1	125	—	1.187	1.218	2.405
69	Fraconalto	396	8	5	4	—	22	—	198	183	381
70	Francavilla Bisio	466	4	10	14	—	8	—	239	227	466
71	Frascaro	597	6	6	19	—	24	—	221	371	592
72	Frassinello Monferrato	882	11	20	58	2	62	—	438	433	871
73	Frassineto Po.	1.704	19	19	73	—	72	—	868	837	1.705
74	Fresonara	889	6	16	22	—	32	—	414	455	869
75	Frugarolo	2.311	20	33	148	—	176	—	1.094	1.176	2.270
76	Fubine	1.841	18	34	82	3	104	—	888	918	1.806
77	Gabiano	1.774	8	34	49	—	83	—	894	820	1.714
78	Gamalero	1.142	12	17	69	—	77	—	547	582	1.129
79	Garbagna	978	13	14	10	—	15	—	488	484	972
80	Gavazzana	230	1	2	9	—	12	—	128	98	226
81	Gavi	4.825	68	53	112	2	216	—	2.358	2.380	4.738
82	Giarole	793	10	11	56	—	38	—	383	427	810
83	Gremiasco (a)	643	2	12	25	—	20	—	308	315	623
84	Grognardo	630	1	11	28	—	65	—	314	269	583
85	Grondona	707	7	11	10	—	26	—	358	329	687
86	Guazzora	479	4	8	33	—	19	—	234	255	489
87	Isola Sant'Antonio	1.104	15	14	62	—	24	—	571	572	1.143
88	Lerma	854	8	14	22	—	56	—	405	409	814
89	Lu	2.105	23	33	43	—	61	—	1.015	1.062	2.077
90	Malvicino	168	2	2	9	—	8	—	89	80	169
91	Màsio	1.680	18	33	74	5	67	—	835	842	1.677
92	Melazzo	1.485	17	33	80	5	81	—	762	711	1.473
93	Merana	347	2	9	7	1	19	—	177	152	329
94	Mirabello Monferrato	1.785	13	37	92	—	69	—	863	921	1.784
95	Molare	1.765	11	25	49	1	85	—	829	887	1.716
96	Molino dei Torti	910	14	23	54	—	16	—	464	475	939
97	Mombello Monferrato	1.583	13	38	50	—	79	—	772	757	1.529
98	Momperone	444	6	7	12	—	22	—	218	215	433
99	Moncestino	411	5	5	4	—	14	—	196	205	401
100	Mongiardino Ligur	593	2	7	5	—	37	—	300	256	556
101	Monleale	912	11	17	32	—	39	—	451	448	899
102	Montacuto (b)	675	5	13	7	—	19	—	368	302	670
103	Montaldeo	590	3	8	12	—	14	—	304	279	583

(a) Dai dati della popolazione al 31 dicembre 1963 sono stati dettratti: n. 7 M., 8 F., 15 MF., corrispondenti ad altrettante schede anagrafiche cedute al Comune di MONTACUTO, in dipendenza della variazione territoriale disposta con D.P.R. n. 1381 del 2-9-1963.

(b) Nei dati della popolazione al 31 dicembre 1963 sono stati compresi: n. 7 M., 8 F., 15 MF., corrispondenti ad altrettante schede anagrafiche ricevute dal Comune di GREMIASCO, in dipendenza della variazione territoriale disposta con D.P.R. n. 1381 del 2-9-1963.

ALESSANDRIA

N. d'ordine	COMUNI	POPOLAZIONE RESIDENTE al 31 dic. 1962	ISCRIZIONI E CANCELLAZIONI ANAGRAFICHE NELL'ANNO 1963						POPOLAZIONE RESIDENTE al 31 dicembre 1963		
			Per movimento naturale		Per trasferimento di residenza				M	F	MF
			Nati vivi	Morti	Iscritti		Cancellati				
					da altro Comune	dall'estero	per altro Comune	per l'estero			
104	Montaldo Bormida	942	10	13	25	—	41	—	465	458	923
105	Montecastello	573	8	12	23	—	45	—	262	285	547
106	Montechiaro d'Acqui	820	11	8	46	2	54	—	428	389	817
107	Montegioco	356	10	3	19	—	42	—	178	162	340
108	Montemarzino	719	9	11	34	—	19	—	364	368	732
109	Morano sul Po	2.296	19	48	94	1	169	2	1.052	1.139	2.191
110	Morbello	769	2	12	27	—	53	—	371	362	733
111	Mornese	853	7	9	27	1	38	—	428	413	841
112	Morsasco	780	5	12	38	—	32	—	404	375	779
113	Murisengo	1.766	21	15	96	2	112	—	859	899	1.758
114	Novi Ligure	28.330	418	320	1.795	61	831	25	14.187	15.241	29.428
115	Occimiano	1.565	22	33	88	—	102	—	741	799	1.540
116	Odalengo Grande	777	7	13	38	—	48	—	383	378	761
117	Odalengo Piccolo	417	5	6	24	—	34	—	221	185	406
118	Olivola	279	2	7	16	—	30	—	122	138	260
119	Orsara Bormida	625	5	8	11	—	26	—	314	293	607
120	Ottiglio	1.320	17	21	54	2	90	—	655	627	1.282
121	Ovada	10.480	120	136	464	2	269	—	5.265	5.396	10.661
122	Oviglio	1.562	20	30	95	1	95	—	750	803	1.553
123	Ozzano Monferrato	2.225	17	31	122	5	144	—	1.096	1.098	2.194
124	Paderna	392	2	5	11	—	24	—	198	178	376
125	Pareto	1.172	15	17	16	—	70	—	610	506	1.116
126	Parodi Ligure	1.145	13	19	34	—	32	—	583	558	1.141
127	Pasturana	712	5	10	28	—	7	—	361	367	728
128	Pecetto di Valenza	1.082	7	14	57	1	111	—	520	502	1.022
129	Pietra Marazzi	735	12	9	59	—	60	—	374	363	737
130	Piùvera	940	13	13	85	—	128	1	441	455	896
131	Pomaro Monferrato	648	9	13	52	—	36	—	313	347	660
132	Pontecurone	4.704	58	48	205	3	138	—	2.298	2.486	4.784
133	Pontestura	2.349	26	41	128	—	144	2	1.130	1.186	2.316
134	Ponti	1.061	5	13	32	1	44	—	521	521	1.042
135	Ponzano Monferrato	720	11	5	49	—	83	—	356	336	692
136	Ponzone	1.805	14	26	27	—	66	—	903	851	1.754
137	Pozzol Groppo	613	6	13	17	—	36	—	322	265	587
138	Pozzolo Formigaro	4.319	50	60	282	1	261	—	2.137	2.194	4.331
139	Prasco	562	6	11	48	—	20	—	296	289	585
140	Predosa	2.615	24	33	87	7	151	—	1.251	1.298	2.549
141	Quargnento	1.523	11	24	70	1	117	—	696	768	1.464
142	Quattordio	1.747	37	21	135	1	91	—	917	891	1.808
143	Ricaldone	988	9	16	41	—	56	—	480	486	966
144	Rivalta Bormida	1.878	15	26	22	—	43	—	897	949	1.846
145	Rivarone	478	1	8	25	—	26	—	215	255	470
146	Roccaforte Ligure	287	1	3	4	—	7	—	149	133	282
147	Rocca Grimalda	1.878	22	29	45	2	95	—	915	908	1.823
148	Rocchetta Ligure	420	3	13	15	—	20	—	210	195	405
149	Rosignano Monferrato	2.106	22	32	127	5	198	—	1.026	1.004	2.030
150	Sala Monferrato	775	8	16	34	—	26	—	393	382	775
151	Sale	5.266	76	71	275	2	228	—	2.508	2.812	5.320

ALESSANDRIA-AOSTA

N. d'ordine	COMUNI	POPOLAZIONE RESIDENTE al 31 dic. 1962	ISCRIZIONI E CANCELLAZIONI ANAGRAFICHE NELL'ANNO 1963						POPOLAZIONE RESIDENTE al 31 dicembre 1963		
			Per movimento naturale		Per trasferimento di residenza				M	F	MF
			Nati vivi	Morti	Iscritti		Cancellati				
					da altro Comune	dall'estero	per altro Comune	per l'estero			
152	San Cristòforo	726	3	9	31	—	21	—	365	365	730
153	San Giòrgio Monferrato	1.271	12	22	94	1	107	—	619	630	1.249
154	San Salvatore Monferrato	4.806	62	70	208	1	163	—	2.307	2.537	4.844
155	San Sebastiano Curone	740	4	13	21	—	38	—	341	373	714
156	Sant'Àgata Fòssili	577	1	11	5	—	14	3	262	293	555
157	Sardigliano	720	5	11	12	—	35	—	348	343	691
158	Sarezzano	1.459	19	27	48	—	92	—	705	702	1.407
159	Serralunga di Crea	975	9	13	65	1	79	—	469	489	958
160	Serravalle Scrivia	5.113	68	54	271	2	162	—	2.533	2.705	5.238
161	Sezzadio	1.937	12	32	146	4	118	—	950	999	1.949
162	Silvano d'Orba	1.888	15	28	62	3	58	—	934	948	1.882
163	Solero	2.409	27	22	72	—	137	—	1.115	1.234	2.349
164	Solonghello	447	4	9	22	—	30	—	209	225	434
165	Spigno Monferrato	2.542	20	31	54	1	98	1	1.291	1.196	2.487
166	Spineto Scrivia	501	2	6	44	—	10	—	256	275	531
167	Stazzano	1.974	16	23	104	5	86	—	1.023	967	1.990
168	Strevi	1.775	13	21	90	1	54	—	847	957	1.804
169	Tagliolo Monferrato	1.322	21	20	33	—	54	—	665	637	1.302
170	Tassarolo	540	4	5	18	—	23	—	262	272	534
171	Terrùggia	797	10	14	69	—	57	—	395	410	805
172	Terzo	947	8	12	47	—	49	—	480	461	941
173	Ticineto	1.580	14	21	61	—	60	—	766	808	1.574
174	Tortona	27.060	335	329	1.376	871	1.505	206	13.562	14.040	27.602
175	Treville	415	3	4	28	1	27	—	209	207	416
176	Trisòbbio	926	15	14	46	—	43	—	476	454	930
177	Valenza	19.413	291	209	980	14	456	—	9.733	10.300	20.033
178	Valmacca	1.693	8	30	50	—	53	—	812	856	1.668
179	Vignale Monferrato	1.790	17	34	114	3	97	—	840	953	1.793
180	Vignole Borbera	1.726	21	16	117	7	77	—	833	945	1.778
181	Viguzzolo	2.949	28	43	120	—	141	—	1.448	1.465	2.913
182	Villadeati	1.068	11	27	65	—	91	—	497	529	1.026
183	Villalvèrnia	943	10	14	63	1	43	—	454	506	960
184	Villamiròglio	586	5	10	14	—	37	—	291	267	558
185	Villanova Monferrato	2.266	29	46	94	—	77	—	1.125	1.141	2.266
186	Villaromagnano	814	12	12	49	—	43	—	420	400	820
187	Visone	1.594	12	18	78	—	123	—	760	783	1.543
188	Volpedo	1.558	15	20	46	—	69	—	771	759	1.530
189	Volpèglio	236	3	6	23	—	24	—	123	109	232
190	Voltàggio	1.145	12	19	34	—	21	—	562	589	1.151
	PROVINCIA	481.454	5.716	6.503	22.037	1.282	19.865	295	236.119	247.707	483.826

AOSTA (VALLE D')

1	Allain	418	7	6	3	—	3	—	219	200	419
2	Antey Saint André	581	5	6	15	—	14	—	294	287	581
3	AOSTA	30.984	511	291	1.352	37	852	22	15.626	16.093	31.719
4	Arnaz	1.211	16	19	14	9	18	—	590	623	1.213

AOSTA

N. d'ordine	COMUNI	POPOLAZIONE RESIDENTE al 31 dic. 1962	ISCRIZIONI E CANCELLAZIONI ANAGRAFICHE NELL'ANNO 1963						POPOLAZIONE RESIDENTE al 31 dicembre 1963		
			Per movimento naturale		Per trasferimento di residenza				M	F	MF
			Nati vivi	Morti	Iseriti		Cancellati				
					da altro Comune	dall'estero	per altro Comune	per l'estero			
5	Arvier	814	14	9	24	1	45	—	416	383	799
6	Avise	427	7	9	11	1	6	—	238	193	431
7	Ayas	1.146	10	17	40	1	32	—	578	570	1.148
8	Aymavilles	1.356	17	20	21	—	29	—	689	656	1.345
9	Bard	196	3	5	2	—	9	—	88	99	187
10	Bionaz	300	9	3	10	—	10	—	170	136	306
11	Brissogne	586	6	4	13	—	11	—	309	281	590
12	Brusson	1.102	14	25	16	—	24	1	526	556	1.082
13	Challant Saint Anselme	741	7	9	11	4	11	—	386	357	743
14	Challant Saint Victor	666	9	9	—	3	7	—	334	328	662
15	Chambave	933	10	8	36	4	19	—	478	478	956
16	Chamois	152	6	3	2	5	—	—	85	77	162
17	Champdepraz	735	12	14	36	—	16	—	383	370	753
18	Champorcher	553	10	9	18	—	4	—	288	280	568
19	Charvensod	1.496	37	11	41	—	79	—	803	681	1.484
20	Châtillon	3.957	53	43	151	9	116	—	1.992	2.019	4.011
21	Cogne	1.829	21	18	38	—	69	—	908	893	1.801
22	Courmayeur	1.660	36	20	90	—	61	1	852	852	1.704
23	Donnaz	2.029	29	27	40	5	36	1	1.038	1.001	2.039
24	Doues	511	14	8	1	—	4	—	251	263	514
25	Emarese	251	2	2	3	—	4	—	141	109	250
26	Étroubles	533	10	7	40	—	38	—	302	236	538
27	Fènis	1.415	14	18	16	5	24	—	729	679	1.408
28	Fontainemore	679	5	16	9	2	7	—	318	354	672
29	Gaby	644	10	8	5	—	10	—	306	335	641
30	Gignod	989	12	11	18	1	26	—	504	479	983
31	Gressan	1.546	28	15	34	—	41	—	815	737	1.552
32	Gressoney - La Trinité	202	1	9	7	—	9	—	111	81	192
33	Gressoney Saint Jean	754	14	7	17	—	14	—	377	387	764
34	Hône	1.023	18	13	13	6	24	—	505	518	1.023
35	Introd	528	4	10	12	3	11	—	265	261	526
36	Issime	482	7	9	5	—	30	—	229	226	455
37	Issogne	1.391	31	11	14	1	17	—	722	687	1.409
38	Jovençon	376	5	4	10	—	4	—	204	179	383
39	La Magdeleine	92	2	3	6	5	1	—	54	47	101
40	La Salle	1.572	16	23	13	1	30	—	784	765	1.549
41	La Thuile	842	5	12	23	3	84	—	412	365	777
42	Lillianes	507	5	11	13	2	3	—	241	272	513
43	Montjovet	1.356	24	19	45	5	24	—	683	704	1.387
44	Morgex	1.211	27	9	59	—	27	—	632	629	1.261
45	Nus	2.078	30	30	39	—	54	—	1.050	1.013	2.063
46	Ollomont	206	1	2	4	—	2	—	103	104	207
47	Oyace	274	4	4	—	—	2	—	143	129	272
48	Perloz	582	13	18	4	—	3	—	296	282	578
49	Pollein	560	15	2	18	—	6	—	300	285	585
50	Pont-Bozet	363	8	13	8	—	4	—	178	184	362
51	Pontey	474	5	2	1	—	5	—	242	231	473
52	Pont Saint Martin	3.114	51	26	132	—	114	1	1.560	1.596	3.156

AOSTA-IMPERIA

N. d'ordine	COMUNI	POPOLAZIONE RESIDENTE al 31 dic. 1962	ISCRIZIONI E CANCELLAZIONI ANAGRAFICHE NELL'ANNO 1963						POPOLAZIONE RESIDENTE al 31 dicembre 1963		
			Per movimento naturale		Per trasferimento di residenza				M	F	MF
			Nati vivi	Morti	Iscritti		Cancellati				
					da altro Comune	dall'estero	per altro Comune	per l'estero			
53	Pré Saint Didier	694	14	9	25	—	13	—	349	362	711
54	Quart	2.081	32	27	35	4	71	1	1.055	998	2.053
55	Rhêmes Notre Dame	86	—	—	—	—	1	—	55	30	85
56	Rhêmes Saint Georges	269	2	5	3	1	2	—	133	135	268
57	Roisan	413	5	4	6	1	9	—	210	202	412
58	Saint Christophe	1.598	16	23	56	3	63	—	822	765	1.587
59	Saint Denis	442	3	7	4	3	8	—	224	213	437
60	Saint Marcel	1.045	10	11	15	—	15	—	516	528	1.044
61	Saint Nicolas	346	10	7	2	—	9	—	177	165	342
62	Saint Oyen	194	1	6	6	—	2	—	100	93	193
63	Saint Pierre	1.373	9	25	34	7	46	—	689	663	1.352
64	Saint Rhémy	512	6	9	25	—	21	—	283	230	513
65	Saint Vincent	3.888	72	49	265	20	104	1	2.015	2.076	4.091
66	Sarre	1.738	30	20	82	2	73	—	881	878	1.759
67	Torgnon	614	10	7	7	6	21	—	319	290	609
68	Valgrisanche	432	11	5	5	—	18	—	229	196	425
69	Valpelline	728	10	7	42	—	22	—	410	341	751
70	Valsavaranche	292	3	6	1	—	9	—	152	129	281
71	Valtournanche	1.654	35	9	43	1	46	—	838	840	1.678
72	Verrayes	1.148	24	15	16	7	13	—	623	544	1.167
73	Verrès	2.575	37	25	71	—	59	—	1.282	1.317	2.599
74	Villeneuve	1.016	15	11	22	—	29	—	514	499	1.013
	PROVINCIA	101.565	1.585	1.194	3.318	168	2.747	28	51.623	51.044	102.667

PROVINCIA DI IMPERIA

1	Airole	520	3	11	21	1	19	7	256	252	508
2	Apricale	851	7	17	10	2	18	—	394	441	835
3	Àquila di Arròscia	301	3	7	1	—	11	—	149	138	287
4	Armo	195	3	5	4	—	3	—	94	100	194
5	Aurigo	576	2	6	4	—	2	—	307	267	574
6	Badalucco	2.103	29	34	31	5	66	—	1.026	1.042	2.068
7	Baiardo	710	5	5	7	—	11	—	337	369	706
8	Bordighera	11.567	166	125	567	61	467	17	5.449	6.303	11.752
9	Borghetto d'Arròscia	922	7	17	10	—	17	—	464	441	905
10	Borgomaro	1.498	14	33	17	2	21	5	705	767	1.472
11	Camporosso	2.984	62	24	228	10	171	—	1.553	1.536	3.089
12	Caravònica	362	2	5	1	—	5	—	188	167	355
13	Carpàsio	359	1	6	4	5	7	2	172	182	354
14	Castellaro	543	5	9	44	3	30	—	299	257	556
15	Castel Vittòrio	877	5	10	6	3	25	—	437	419	856
16	Ceriana	1.905	19	25	41	1	58	—	929	954	1.883
17	Cervo	1.078	8	16	114	—	77	1	562	544	1.106
18	Cèsio	411	3	8	5	3	11	—	220	183	403
19	Chiusànico	901	15	7	17	1	24	—	460	443	903
20	Chiusavècchia	533	5	10	20	2	3	—	270	277	547
21	Cipressa	1.046	22	12	37	1	29	—	545	520	1.065

N. d'ordine	COMUNI	POPOLAZIONE RESIDENTE al 31 dic. 1962	ISCRIZIONI E CANCELLAZIONI ANAGRAFICHE NELL'ANNO 1963						POPOLAZIONE RESIDENTE al 31 dicembre 1963		
			Per movimento naturale		Per trasferimento di residenza				M	F	MF
			Nati vivi	Morti	Iscritti		Cancellati				
					da altro Comune	dall'estero	per altro Comune	per l'estero			
22	Civezza	416	6	5	11	—	4	—	213	211	424
23	Còsio di Arròscia	702	8	5	2	—	18	—	348	341	689
24	Costarainera	584	12	6	42	—	15	—	288	329	617
25	Diano Arentino	462	4	8	14	1	1	3	232	237	469
26	Diano Castello	1.070	15	22	59	1	41	—	550	532	1.082
27	Diano Marina	4.752	68	64	347	27	208	—	2.333	2.589	4.922
28	Diano San Pietro	1.054	11	16	27	—	27	—	517	532	1.049
29	Dolceacqua	1.969	24	25	52	16	34	10	980	1.012	1.992
30	Dolcedo	1.457	4	18	13	—	7	—	713	736	1.449
31	IMPÈRIA	35.787	585	446	1.489	82	991	36	17.397	19.073	36.470
32	Isolabona	745	6	18	27	4	16	—	362	386	748
33	Lucinasco	355	3	6	5	—	6	—	179	172	351
34	Mendatica	518	8	8	7	—	7	—	258	260	518
35	Molini di Triora	1.407	10	30	28	1	60	—	693	663	1.356
36	Montalto Ligure	634	6	12	30	—	24	—	312	322	634
37	Montegrosso Pian Latte	245	—	2	—	—	7	—	126	110	236
38	Olivetta San Michele	454	5	7	17	2	57	—	205	209	414
39	Ospedaletti	3.036	52	37	290	32	190	8	1.552	1.623	3.175
40	Perinaldo	1.190	10	21	19	3	20	—	597	584	1.181
41	Pietrabruna	785	7	14	4	—	15	—	388	379	767
42	Pieve di Teco	2.134	26	37	45	—	59	—	1.062	1.047	2.109
43	Pigna	2.037	16	40	76	496	223	89	1.107	1.166	2.273
44	Pompeiana	648	11	9	27	4	14	—	323	344	667
45	Pontedàssio	1.806	16	21	46	4	53	—	868	930	1.798
46	Pornàssio	932	10	19	19	—	28	10	467	437	904
47	Prelà	921	6	18	11	1	18	—	441	462	903
48	Ranzo	816	3	19	10	1	22	—	395	394	789
49	Rezzo	799	4	14	6	1	14	—	420	362	782
50	Riva Ligure	2.263	36	15	113	4	88	—	1.155	1.158	2.313
51	Rocchetta Nervina	418	5	9	11	3	9	—	223	196	419
52	San Bartolomeo del Ceruo	2.028	28	28	140	1	105	1	999	1.064	2.063
53	San Biàgio della Cima	805	10	11	24	—	23	—	404	401	805
54	San Lorenzo al Mare	977	16	8	69	6	51	—	504	505	1.009
55	San Remo	57.655	865	629	3.719	236	1.960	62	28.338	31.486	59.824
56	Santo Stefano al Mare	1.597	34	14	169	4	77	—	832	881	1.713
57	Seborga	244	5	3	8	—	1	—	132	121	253
58	Soldano	645	12	8	13	1	20	—	336	307	643
59	Tàggia	11.329	196	106	795	39	399	5	5.733	6.116	11.849
60	Terzòrio	250	7	1	5	—	1	—	123	137	260
61	Triora	922	9	17	13	—	43	—	432	452	884
62	Vallebona	785	13	11	16	—	28	—	381	394	775
63	Vallecròsia	3.956	93	36	470	28	199	17	2.116	2.179	4.295
64	Vàsia	728	7	7	10	—	9	—	363	366	729
65	Ventimiglia	23.390	405	227	1.504	110	1.228	81	11.929	11.944	23.873
66	Vessàlico	431	6	11	10	—	10	—	212	214	426
67	Villa Faraldi	560	6	5	7	1	4	—	279	286	565
	PROVINCIA	206.940	3.075	2.485	11.008	1.209	7.509	354	102.633	109.251	211.884

SAVONA

N. d'ordine	COMUNI	POPOLAZIONE RESIDENTE al 31 dic. 1962	ISCRIZIONI E CANCELLAZIONI ANAGRAFICHE NELL'ANNO 1963						POPOLAZIONE RESIDENTE al 31 dicembre 1963		
			Per movimento naturale		Per trasferimento di residenza				M	F	MF
			Nati vivi	Morti	Iscritti		Cancellati				
					da altro Comune	dall'estero	per altro Comune	per l'estero			
1	Alàssio	11.921	175	120	652	38	584	12	5.712	6.358	12.070
2	Albenga	16.130	252	154	929	24	449	—	8.453	8.279	16.732
3	Albisola Marina	5.223	85	51	449	10	384	—	2.583	2.749	5.332
4	Albisola Superiore	9.569	182	93	946	26	447	6	5.037	5.140	10.177
5	Altare	3.316	29	37	79	—	104	—	1.606	1.677	3.283
6	Andora	3.495	55	29	211	9	138	1	1.857	1.745	3.602
7	Arnasco	403	3	6	16	—	4	—	202	210	412
8	Balestrino	426	6	3	5	—	8	—	188	238	426
9	Bardinetto	883	6	18	28	—	16	—	446	437	883
10	Bergeggi	679	8	9	41	2	36	—	314	371	685
11	Boissano	272	5	3	13	5	10	—	144	138	282
12	Borghetto Santo Spirito	1.500	30	15	139	2	96	—	803	757	1.560
13	Bòrgio Verezzi	1.585	20	24	87	1	81	1	742	845	1.587
14	Bòrmita	709	9	9	6	—	30	—	350	335	685
15	Càiro Montenotte	13.985	171	117	483	14	427	—	7.128	6.981	14.109
16	Càlice Ligure	1.363	23	13	31	1	36	—	685	684	1.369
17	Calizzano	2.132	28	20	38	1	62	—	1.051	1.066	2.117
18	Càrcare	4.816	73	48	242	5	143	—	2.414	2.531	4.945
19	Casanova Lerrone	1.081	4	15	8	—	22	—	528	528	1.056
20	Castelbianco	361	6	4	4	—	2	—	189	176	365
21	Castelvècchio di Rocca Barbena	349	1	5	2	—	3	—	175	169	344
22	Celle Ligure	4.040	67	49	183	8	121	—	1.962	2.166	4.128
23	Cèngio	4.389	67	36	90	4	152	—	2.211	2.151	4.362
24	Cèriale	2.591	38	37	96	3	84	—	1.284	1.323	2.607
25	Cisano sul Neva	795	13	8	18	—	13	—	400	405	805
26	Cossèria	1.058	9	12	24	2	60	—	528	493	1.021
27	Dego	2.691	21	33	37	1	83	—	1.391	1.243	2.634
28	Erli	452	4	6	10	—	19	—	222	219	441
29	Finale Ligure	12.982	180	144	478	39	294	2	6.432	6.807	13.239
30	Garlenda	386	4	7	11	—	6	—	201	187	388
31	Giustènice	652	8	5	11	1	51	—	310	306	616
32	Giusvalla	589	4	7	4	—	19	—	292	279	571
33	Laiquèglia	2.124	33	28	157	2	101	1	1.082	1.104	2.186
34	Loano	9.727	162	108	915	20	362	7	4.899	5.448	10.347
35	Magliolo	586	7	11	14	—	16	—	307	273	580
36	Màllare	1.509	15	17	12	—	42	—	772	705	1.477
37	Massimino	293	2	3	1	—	6	—	147	140	287
38	Millèsimo	3.256	51	34	133	6	97	—	1.623	1.692	3.315
39	Miòglia	780	7	9	16	—	13	—	397	384	781
40	Murialdo	1.316	24	14	20	—	49	—	689	608	1.297
41	Nasino	370	4	2	3	—	14	—	189	172	361
42	Noli	3.084	50	38	165	4	85	—	1.533	1.647	3.180
43	Onzo	295	2	6	5	—	2	—	135	159	294
44	Orco Feglino	849	2	12	19	—	15	—	439	404	843

PROVINCIA DI SAVONA

SAVONA-GENOVA

N. d'ordine	COMUNI	POPOLAZIONE RESIDENTE al 31 dic. 1962	ISCRIZIONI E CANCELLAZIONI ANAGRAFICHE NELL'ANNO 1963						POPOLAZIONE RESIDENTE al 31 dicembre 1963		
			Per movimento naturale		Per trasferimento di residenza				M	F	MF
			Nati vivi	Morti	Iscritti		Cancellati				
					da altro Comune	dall'estero	per altro Comune	per l'estero			
45	Ortovero	891	4	12	12	—	23	—	463	409	872
46	Osiglia	797	5	9	14	1	24	—	409	375	784
47	Pàllare	1.166	13	3	13	—	19	—	602	568	1.170
48	Piana Crixia	1.209	11	13	71	—	51	—	626	601	1.227
49	Pietra Ligure	5.771	73	69	457	11	249	—	2.733	3.261	5.994
50	Plòdio	408	4	5	14	—	24	—	200	197	397
51	Pontinvrea	615	3	6	17	—	32	—	304	293	597
52	Quiliano	6.338	78	65	328	5	244	—	3.213	3.227	6.440
53	Rialto	556	7	8	4	—	10	—	290	259	549
54	Rocavignale	1.037	9	13	30	—	44	—	531	488	1.019
55	Sassello	2.505	27	35	35	1	48	—	1.206	1.279	2.485
56	SAVONA	73.657	972	860	3.257	73	1.993	38	35.911	39.157	75.068
57	Spotorno	2.853	43	35	218	10	68	—	1.453	1.568	3.021
58	Stella	2.269	17	26	46	1	107	—	1.112	1.088	2.200
59	Stellanello	1.003	7	17	9	—	17	—	512	473	985
60	Tèstico	327	—	7	7	—	16	—	153	158	311
61	Toirano	1.149	12	12	37	—	34	—	574	578	1.152
62	Tovo San Giacomo	1.370	27	13	18	—	47	—	684	671	1.355
63	Urbe	1.452	12	21	18	10	35	—	698	738	1.436
64	Vado Ligure	10.357	131	113	442	5	489	—	5.206	5.127	10.333
65	Varazze	14.285	161	183	497	24	329	4	6.912	7.539	14.451
66	Vendone	451	3	7	8	—	3	—	236	216	452
67	Vezzi Pòrtio	469	5	8	14	—	9	—	224	247	471
68	Villanova d'Albenga	1.107	15	17	18	2	55	—	528	542	1.070
69	Zuccarello	405	2	3	9	1	24	1	208	181	389
	PROVINCIA	267.459	3.586	2.979	12.424	372	8.780	73	133.040	138.969	272.009

PROVINCIA DI GENOVA

1	Arenzano	6.810	94	73	333	13	173	4	3.406	3.594	7.000
2	Avegno	1.628	13	28	45	—	54	—	833	771	1.604
3	Bargagli	2.482	23	37	55	—	118	—	1.236	1.169	2.405
4	Bogliasco	3.853	40	47	291	23	208	8	1.861	2.083	3.944
5	Borzonasca	3.245	35	46	38	—	102	—	1.560	1.610	3.170
6	Busalla	5.273	82	59	286	3	198	1	2.626	2.760	5.386
7	Camogli	8.271	94	111	219	10	347	12	3.768	4.356	8.124
8	Campo Ligure	3.884	50	41	91	2	107	—	1.818	2.061	3.879
9	Campomorone	6.169	76	77	313	9	164	—	3.067	3.259	6.326
10	Carasco	1.697	22	25	67	4	56	2	818	889	1.707
11	Casazza Ligure	2.775	29	36	113	—	63	—	1.416	1.402	2.818
12	Casella	1.364	15	19	62	9	44	—	699	688	1.387
13	Castiglione Chiavarese	1.957	18	31	45	7	46	7	972	971	1.943
14	Cerànesi	3.178	35	34	104	—	128	—	1.611	1.544	3.155
15	Chiàvari	25.230	360	302	1.384	85	952	32	11.915	13.858	25.773
16	Cicagna	2.451	45	35	54	1	86	—	1.162	1.268	2.430
17	Cogoleto	8.115	65	125	320	2	202	9	4.014	4.152	8.166
18	Cogorno	2.805	29	38	159	1	116	1	1.390	1.449	2.839

GENOVA

N. d'ordine	COMUNI	POPOLAZIONE RESIDENTE al 31 dic. 1962	ISCRIZIONI E CANCELLAZIONI ANAGRAFICHE NELL'ANNO 1963						POPOLAZIONE RESIDENTE al 31 dicembre 1963		
			Per movimento naturale		Per trasferimento di residenza				M	F	MF
			Nati vivi	Morti	Iscritti		Cancellati				
					da altro Comune	dall'estero	per altro Comune	per l'estero			
19	Corèglia Ligure	412	6	5	12	4	10	—	216	203	419
20	Crocefieschi	791	5	18	13	—	14	—	403	374	777
21	Davagna	1.864	7	33	28	5	77	—	904	890	1.794
22	Fàscia	241	2	1	9	—	9	—	135	107	242
23	Favale di Màlvaro	686	6	15	10	1	1	—	337	350	687
24	Fontanigorda	818	1	13	5	—	19	—	392	400	792
25	GÈNOVA	802.991	11.066	8.949	29.269	1.043	9.755	191	394.127	431.347	825.474
26	Gorreto	438	6	7	7	—	17	—	210	217	427
27	Isola del Cantone	2.247	15	43	68	6	75	—	1.076	1.142	2.218
28	Lavagna	11.356	188	142	684	25	402	11	5.518	6.180	11.698
29	Lèivi	1.083	7	13	17	—	29	—	532	533	1.065
30	Lòrsica	970	8	13	19	—	5	—	486	493	979
31	Lumarzo	1.485	8	27	34	6	55	—	733	718	1.451
32	Masone	4.138	66	43	44	1	88	—	2.060	2.058	4.118
33	Mele	2.726	29	35	79	—	62	—	1.332	1.405	2.737
34	Mezzànego	1.503	24	19	21	—	23	—	781	725	1.506
35	Mignànego	3.313	52	38	132	—	141	—	1.673	1.645	3.318
36	Mocònesi	2.156	21	20	46	—	77	—	1.078	1.048	2.126
37	Monèglia	2.729	49	43	74	—	73	—	1.364	1.372	2.736
38	Montebruno	632	4	11	3	—	27	—	323	278	601
39	Montoggio	2.195	15	25	50	—	96	—	1.053	1.086	2.139
40	Ne	3.242	43	43	33	10	98	—	1.615	1.572	3.187
41	Neirone	1.436	15	25	24	1	44	—	729	678	1.407
42	Orero	890	12	18	14	3	15	—	449	437	886
43	Pieve Ligure	2.255	24	34	191	10	136	8	1.098	1.204	2.302
44	Portofino	976	17	12	23	—	43	—	444	517	961
45	Propata	389	3	7	9	—	16	—	194	184	378
46	Rapallo	21.695	303	270	1.455	81	580	17	10.435	12.232	22.667
47	Recco	6.393	84	76	425	9	198	2	3.161	3.474	6.635
48	Rezzoaglio	2.703	23	35	54	1	78	—	1.342	1.326	2.668
49	Ronco Scrivia	5.104	64	65	226	5	214	—	2.507	2.613	5.120
50	Rondanina	188	—	6	—	—	25	—	88	69	157
51	Rossiglione	4.192	46	57	83	2	75	—	2.082	2.109	4.191
52	Rovegno	1.150	8	19	27	—	29	—	573	564	1.137
53	San Colombano Certenoli	2.418	22	32	23	2	32	—	1.196	1.205	2.401
54	Santa Margherita Ligure	11.885	167	160	544	26	325	31	5.727	6.379	12.106
55	Sant'Olcese	5.207	58	71	188	—	227	—	2.587	2.568	5.155
56	Santo Stèfano d'Àveto	1.986	26	28	17	1	43	—	957	1.002	1.959
57	Savignone	2.236	21	35	71	—	94	—	1.070	1.129	2.199
58	Serra Riccò	6.291	84	64	358	1	300	—	3.216	3.154	6.370
59	Sestri Levante	19.390	263	216	476	34	434	8	9.408	10.097	19.505
60	Sori	4.662	70	62	161	7	181	—	2.290	2.367	4.657
61	Tiglieto	766	5	9	16	1	22	—	359	398	757
62	Torriglia	2.838	18	53	77	3	117	1	1.370	1.395	2.765
63	Tribogna	675	9	7	22	2	19	—	350	332	682
64	Ùscio	2.357	29	37	55	6	76	—	1.146	1.188	2.334

GENOVA-LA SPEZIA-VARESE

N. d'ordine	COMUNI	POPOLAZIONE RESIDENTE al 31 dic. 1962	ISCRIZIONI E CANCELLAZIONI ANAGRAFICHE NELL'ANNO 1963						POPOLAZIONE RESIDENTE al 31 dicembre 1963		
			Per movimento naturale		Per trasferimento di residenza				M	F	MF
			Nati vivi	Morti	Iscritti		Cancellati				
					da altro Comune	dall'estero	per altro Comune	per l'estero			
65	Valbrenna	1.141	8	18	27	—	45	—	563	550	1.113
66	Vòbbia.	982	8	21	19	2	21	—	491	478	969
67	Zoagli	2.517	31	39	79	12	79	2	1.156	1.363	2.519
	PROVINCIA . . .	1051.925	14.171	12.196	39.300	1.479	17.785	347	515.508	561.039	1076.547

PROVINCIA DI LA SPEZIA

1	Amèglia	3.790	53	34	115	4	119	—	1.854	1.955	3.809
2	Àrcola	8.089	112	88	282	6	344	—	3.991	4.066	8.057
3	Beverino	2.217	24	29	19	5	50	—	1.085	1.101	2.186
4	Bolano.	3.147	46	27	164	1	84	—	1.616	1.631	3.247
5	Bonassola	1.407	12	21	29	—	26	—	668	733	1.401
6	Borghetto di Vara	1.239	11	10	7	1	25	—	607	616	1.223
7	Brugnato.	967	14	11	45	—	33	—	477	505	982
8	Càlice al Cornoviglio	1.825	18	25	16	13	55	—	919	873	1.792
9	Carro	909	8	13	22	—	29	—	420	477	897
10	Carròdano	836	7	10	19	—	71	—	361	420	781
11	Castelnuovo Magra	5.885	91	79	209	3	137	—	2.951	3.021	5.972
12	Dèiva Marina.	1.468	20	16	57	—	34	—	753	742	1.495
13	Follo.	3.368	37	45	82	8	117	—	1.581	1.752	3.333
14	Framura	1.020	3	12	34	—	27	—	502	516	1.018
15	LA SPÈZIA	124.310	1.935	1.286	5.355	152	3.442	11	61.210	65.803	127.013
16	Lèrici	13.556	164	135	361	40	371	6	6.434	7.175	13.609
17	Lèvanto	6.277	82	79	173	6	124	—	3.147	3.188	6.335
18	Maissana.	1.255	9	9	42	—	84	—	613	600	1.213
19	Monterosso al Mare	1.999	21	26	41	—	42	—	992	1.001	1.993
20	Ortonovo	5.246	101	61	152	3	128	—	2.695	2.618	5.313
21	Pignone	836	7	8	7	—	17	—	415	410	825
22	Portovènere	5.305	88	58	233	5	273	—	2.605	2.695	5.300
23	Riccò del Golfo di Spèzia	3.001	33	27	66	10	113	—	1.444	1.526	2.970
24	Riomaggiore	3.000	22	46	44	—	56	—	1.459	1.505	2.964
25	Rocchetta di Vara	1.280	15	22	20	7	49	—	635	616	1.251
26	Santo Stèfano di Magra.	6.011	91	64	183	16	194	—	2.988	3.055	6.043
27	Sarzana	17.007	252	172	540	24	481	5	8.376	8.789	17.165
28	Sesta Gòdano.	2.267	23	22	42	—	95	—	1.110	1.105	2.215
29	Varese Ligure.	4.589	45	52	116	2	190	2	2.125	2.383	4.508
30	Vernazza.	1.960	21	36	24	2	47	1	948	975	1.923
31	Vezzano Ligure.	5.953	77	49	230	8	315	—	2.960	2.944	5.904
32	Zignago	917	14	9	2	—	48	—	462	414	876
	PROVINCIA . . .	240.936	3.456	2.581	8.731	316	7.220	25	118.403	125.210	243.613

PROVINCIA DI VARESE

1	Agra.	276	9	5	14	—	5	—	130	159	289
2	Albizzate.	3.778	77	35	279	8	155	—	1.935	2.017	3.952
3	Angera.	4.495	75	61	163	13	126	1	2.148	2.410	4.558
4	Arcisate	5.626	122	68	441	19	219	—	2.874	3.047	5.921
5	Arsago Sèprio.	2.769	59	21	186	1	168	—	1.403	1.423	2.826

VARESE

N. d'ordine	COMUNI	POPOLAZIONE RESIDENTE al 31 dic. 1962	ISCRIZIONI E CANCELLAZIONI ANAGRAFICHE NELL'ANNO 1963						POPOLAZIONE RESIDENTE al 31 dicembre 1963		
			Per movimento naturale		Per trasferimento di residenza				M	F	MF
			Nati vivi	Morti	Iscritti		Cancellati				
					da altro Comune	dall'estero	per altro Comune	per l'estero			
6	Azzate	3.016	43	30	132	—	117	—	1.474	1.570	3.044
7	Àzzio	530	10	4	59	—	11	—	273	311	584
8	Barasso	1.178	18	10	82	—	106	—	559	603	1.162
9	Bardello	874	23	21	115	2	45	3	464	481	945
10	Bèdero Valcùvia	386	6	2	10	—	26	—	187	187	374
11	Besano	1.239	28	15	131	4	74	5	643	665	1.308
12	Besnate	3.667	73	42	161	2	95	—	1835	1.931	3.766
13	Besozzo	6.899	123	96	427	39	250	7	3.384	3.751	7.135
14	Biandronno	1.874	31	25	189	—	76	—	975	1.018	1.993
15	Bisùschio	2.565	54	27	160	1	169	—	1.265	1.319	2.584
16	Bòdio Lomnago	745	9	12	47	—	35	1	363	390	753
17	Brèbbia	2.313	39	29	158	9	68	—	1.194	1.228	2.422
18	Bregano	408	5	4	21	—	38	—	182	210	392
19	Brenta	1.145	17	10	80	—	89	—	573	570	1.143
20	Brezzo di Bèdero	722	6	16	54	—	52	—	339	375	714
21	Brinzio	529	6	7	11	—	10	—	248	281	529
22	Brissago-Valtravàgia	591	9	12	14	1	15	—	266	322	588
23	Brunello	447	4	2	33	—	35	—	216	231	447
24	Brusimpiano	777	14	9	87	8	47	7	394	429	823
25	Buguggiate	1.124	25	13	185	—	33	—	639	649	1.288
26	Busto Arsizio	66.871	1.262	612	2.471	113	1473	17	33.088	35.527	68.615
27	Cadegliano-Viconago	1.737	32	34	173	4	164	—	855	893	1.748
28	Cadrezzate	1.118	19	16	114	1	91	—	550	595	1.145
29	Cairate	6.158	126	54	496	3	292	—	3.236	3.201	6.437
30	Cantello	3.704	63	46	179	10	162	6	1.810	1.932	3.742
31	Caravate	2.036	36	27	118	8	101	—	1.015	1.055	2.070
32	Cardano al Campo	6.805	127	76	702	18	310	—	3.566	3.700	7.266
33	Carnago	3.648	71	23	204	1	126	—	1.857	1.918	3.775
34	Caronno Pertusella	7.632	154	92	407	—	183	—	3.835	4.083	7.918
35	Caronno Varesino	3.260	55	30	183	—	181	5	1.654	1.628	3.282
36	Casale Litta	2.008	28	40	81	—	116	—	962	999	1.961
37	Casalzuigno	954	14	16	59	—	50	—	448	513	961
38	Casciago	2.193	49	13	177	1	114	—	1.126	1.167	2.293
39	Casorate Sempione	3.942	66	50	260	9	114	2	1.991	2.120	4.111
40	Cassano Magnago	13.518	291	111	932	16	445	—	7.023	7.178	14.201
41	Cassano Valcùvia	497	6	6	19	1	33	—	241	243	484
42	Castellanza	12.584	254	114	537	4	317	—	6.286	6.662	12.948
43	Castello Cabiaglio	432	5	9	25	—	32	—	202	219	421
44	Castelsèprio	881	15	5	70	—	57	—	438	466	904
45	Castelveccana	2.038	30	32	90	8	102	—	910	1.122	2.032
46	Castiglione Olona	5.091	109	45	375	3	235	—	2.640	2.658	5.298
47	Castronno	2.908	53	23	150	4	120	—	1.502	1.470	2.972
48	Cavària con Premezzo	3.756	72	25	214	7	126	—	1.966	1.932	3.898
49	Cazzago Bràbbia	719	9	12	27	4	9	1	346	391	737
50	Cislago	6.073	135	60	249	4	183	—	3.080	3.138	6.218
51	Cittiglio	2.512	42	29	204	5	134	—	1.256	1.344	2.600
52	Clivio	1.145	20	17	80	2	56	1	557	616	1.173
53	Còcquio-Trevisago	3.387	60	61	368	17	156	—	1.720	1895	3.615
54	Comàbbio	696	13	8	41	—	27	—	327	388	715

VARESE

N. d'ordine	COMUNI	POPOLAZIONE RESIDENTE al 31 dic. 1962	ISCRIZIONI E CANCELLAZIONI ANAGRAFICHE NELL'ANNO 1963						POPOLAZIONE RESIDENTE al 31 dicembre 1963		
			Per movimento naturale		Per trasferimento di residenza				M	F	MF
			Nati vivi	Morti	Iscritti		Cancellati				
					da altro Comune	dall'estero	per altro Comune	per l'estero			
55	Comèrio	1.840	23	20	152	1	85	—	915	996	1.911
56	Cremonaga	510	11	3	57	2	54	2	263	258	521
57	Cròsio della Valle	352	2	2	38	—	12	—	189	189	378
58	Cuasso al Monte	2.463	56	44	271	2	167	—	1.241	1.340	2.581
59	Cugliate-Fabiasco	1.405	39	23	202	4	73	—	796	758	1.554
60	Cunardo	1.616	36	19	62	2	51	—	768	878	1.646
61	Curiglia con Monteviasco	482	3	10	6	4	26	—	222	237	459
62	Cuveglio	1.571	32	32	100	10	47	—	758	876	1.634
63	Cùvio	952	20	14	61	9	54	—	468	506	974
64	Davèrio	1.341	25	17	118	2	65	—	690	714	1.404
65	Dumenza	1.195	18	15	80	7	80	6	570	629	1.199
66	Duno	155	2	2	—	—	1	—	67	87	154
67	Fagnano Olona	8.551	177	95	431	3	282	—	4.360	4.425	8.785
68	Ferno	3.599	83	29	236	15	125	3	1.861	1.915	3.776
69	Ferrera di Varese	507	10	7	31	—	29	—	237	275	512
70	Gallarate	36.847	624	390	1.905	49	1.346	7	17.846	19.836	37.682
71	Galliate Lombardo	422	10	1	21	—	11	—	218	223	441
72	Gavirate	6.963	128	79	558	5	339	1	3.454	3.781	7.235
73	Gazzada Schianno	4.112	64	54	249	8	191	3	2.062	2.123	4.185
74	Gemònio	2.058	36	33	141	4	121	—	986	1.099	2.085
75	Gerenzano	5.566	101	62	388	1	133	—	2.921	2.940	5.861
76	Germignaga	3.083	49	37	191	10	165	5	1.485	1.641	3.126
77	Golasecca	2.224	37	22	137	12	81	2	1.092	1.213	2.305
78	Goila Maggiore	3.288	57	38	113	5	79	—	1.643	1.703	3.346
79	Goila Minore	5.223	93	53	224	—	149	—	2.594	2.744	5.338
80	Gornate-Olona	1.480	24	23	105	1	101	—	727	759	1.486
81	Grantola	717	14	7	31	—	54	—	346	355	701
82	Inarzo	581	9	7	20	—	35	1	273	294	567
83	Induno Olona	5.932	130	60	414	7	328	1	2.977	3.117	6.094
84	Ispra	2.841	56	26	223	16	101	13	1.506	1.490	2.996
85	Jerago con Orago	3.378	64	30	256	2	104	—	1.738	1.828	3.566
86	Lavena-Ponte Tresa	2.443	51	19	373	2	155	12	1.345	1.338	2.683
87	Lavena-Mombello	7.720	105	70	428	24	271	1	3.685	4.250	7.935
88	Leggiano-Sangiano (*) <i>fino al 13-9-63</i>	3.503	41	43	129	10	128	3	1.697	1.812	3.509
	Leggiano (*) <i>dal 14-9-63</i>	2.433	15	5	62	—	46	—	1.201	1.258	2.459
89	Lonate Ceppino	2.871	52	21	217	1	85	—	1.510	1.525	3.035
90	Lonate Pozzolo	8.298	166	80	378	4	293	—	4.295	4.178	8.473
91	Lozza	855	21	9	94	—	47	—	433	481	914
92	Luino	11.699	181	144	609	32	397	9	5.749	6.222	11.971
93	Luvinate	835	17	11	85	—	37	—	440	449	889
94	Maccagno	1.997	41	22	132	8	69	—	1.008	1.079	2.087
95	Malgesso	720	13	12	48	3	19	—	365	388	753
96	Malnate	9.298	176	118	544	9	237	—	4.642	5.030	9.672
97	Marchirolo	1.153	26	17	141	—	99	5	589	610	1.199
98	Marnate	3.594	65	30	224	—	115	—	1.924	1.814	3.738
99	Màrzio	247	13	4	33	—	1	—	143	145	288
100	Masciago Primo	168	—	1	14	—	8	—	101	72	173

(*) Cfr. avvertenze a pag. V.

VARESE-COMO

N. d'ordine	COMUNI	POPOLAZIONE RESIDENTE al 31 dic. 1962	ISCRIZIONI E CANCELLAZIONI ANAGRAFICHE NELL'ANNO 1963						POPOLAZIONE RESIDENTE al 31 dicembre 1963		
			Per movimento naturale		Per trasferimento di residenza				M	F	MF
			Nati vivi	Morti	Iscritti		Cancellati				
					da altro Comune	dall'estero	per altro Comune	per l'estero			
101	Mercallo	1.102	19	13	62	—	36	—	549	585	1.134
102	Mesenzana	740	18	14	75	1	44	—	380	396	776
103	Montegrino-Valtravàglia	963	15	18	19	—	31	—	456	492	948
104	Monvalle	1.077	16	14	48	—	49	—	510	568	1.078
105	Morazzone	3.027	72	38	200	8	186	—	1.531	1.552	3.083
106	Mornago	2.564	51	31	157	3	65	1	1.357	1.321	2.678
107	Oggiona con Santo Stefano	2.136	36	17	135	1	71	—	1.065	1.155	2.220
108	Olgiate Olona	6.388	126	62	436	2	235	—	3.244	3.411	6.655
109	Origgio	4.542	80	35	157	—	67	—	2.277	2.400	4.677
110	Orino	487	6	9	18	4	27	—	225	254	479
111	Osmate Lentate	368	3	4	26	—	5	—	186	202	388
112	Pino sulla sponda del Lago Maggiore	325	4	5	41	—	32	—	188	145	333
113	Porto Cerèsio	2.199	42	20	333	14	237	4	1.189	1.138	2.327
114	Porto Valtravàglia	2.357	25	30	167	—	124	—	1.097	1.298	2.395
115	Ràncio Valcuvia	572	4	8	19	7	22	—	263	309	572
116	Ranco	732	5	9	35	—	20	—	351	392	743
117	Sàltrio	1.556	30	14	224	—	94	—	797	905	1.702
118	Samarate	10.378	220	114	580	20	344	—	5.321	5.419	10.740
119	Sangiano (*) dal 14-9-63	1.076	3	5	48	1	18	—	533	572	1.105
120	Saronno	26.127	458	285	1.218	17	626	2	12.917	13.990	26.907
121	Sesto Calende	8.145	115	85	485	4	272	—	4.032	4.360	8.392
122	Solbiate Arno	2.806	59	14	266	—	173	—	1.439	1.505	2.944
123	Solbiate Olona	3.375	61	32	186	—	150	—	1.717	1.723	3.440
124	Somma Lombardo	13.837	238	176	638	9	433	4	6.830	7.279	14.109
125	Sumirago	3.608	69	41	170	2	142	—	1.847	1.819	3.666
126	Taino	2.380	44	31	131	4	95	—	1.155	1.278	2.433
127	Ternate	1.374	29	17	127	1	42	—	709	763	1.472
128	Tradate	14.027	235	133	696	6	451	—	6.988	7.392	14.380
129	Travedona-Monate	2.371	40	31	118	—	71	—	1.206	1.221	2.427
130	Tronzano Lago Maggiore	263	3	4	7	2	9	—	119	143	262
131	Uboldo	5.952	138	44	314	11	142	—	3.060	3.169	6.229
132	Valganna	1.209	24	13	115	1	91	1	609	635	1.244
133	Varano Borghi	2.008	27	23	121	—	84	—	969	1.080	2.049
134	VARESE	68.790	1.199	767	4.102	174	2.618	104	33.631	37.145	70.776
135	Vedano Olona	4.692	84	41	267	7	157	2	2.324	2.526	4.850
136	Veddasca	905	6	14	19	7	25	—	407	491	898
137	Venegono Inferiore	3.193	60	40	206	—	94	—	1.616	1.709	3.325
138	Venegono Superiore	3.690	52	32	219	2	183	—	1.802	1.946	3.748
139	Vergiate	5.929	96	69	358	2	181	—	2.986	3.149	6.135
140	Viggiù	3.877	101	59	303	3	225	5	1.862	2.133	3.995
141	Vizzola Ticino	565	7	4	16	—	52	—	257	275	532
	PROVINCIA	603.567	11.037	6.537	35.438	937	22.092	253	301.154	320.943	622.097

PROVINCIA DI COMO

1	Abbadia Lariana	2.202	45	28	92	1	98	—	1.076	1.138	2.214
2	Airuno	1.735	40	15	155	—	41	—	918	956	1.874

(*) Cfr. avvertenze a pag. V.

Como

N. d'ordine	COMUNI	POPOLAZIONE RESIDENTE al 31 dic. 1962	ISCRIZIONI E CANCELLAZIONI ANAGRAFICHE NELL'ANNO 1963						POPOLAZIONE RESIDENTE al 31 dicembre 1963		
			Per movimento naturale		Per trasferimento di residenza				M	F	MF
			Nati vivi	Morti	Iscritti		Cancellati				
					da altro Comune	dall'estero	per altro Comune	per l'estero			
3	Albavilla	3.777	55	45	182	3	142	—	1.835	1.995	3.830
4	Albese con Cassano . . .	2.854	42	32	115	—	72	—	1.368	1.539	2.907
5	Albiolo	1.549	40	20	123	3	66	2	776	851	1.627
6	Alsèrio	677	20	5	63	—	36	—	350	369	719
7	Alzate Brianza	2.536	41	23	111	—	95	—	1.292	1.278	2.570
8	Annone di Brianza . . .	1.312	22	13	54	—	28	—	672	675	1.347
9	Anzano del Parco	1.156	28	17	35	1	46	—	569	588	1.157
10	Appiano Gentile	4.320	64	42	116	2	108	—	2.040	2.312	4.352
11	Argegno	833	17	14	30	3	24	—	394	451	845
12	Aròsio	2.623	51	37	226	4	84	—	1.396	1.387	2.783
13	Asso	2.648	36	35	128	3	89	—	1.324	1.367	2.691
14	Ballàbio	1.123	27	18	59	4	35	—	593	567	1.160
15	Barni	383	7	2	14	—	3	—	203	196	399
16	Barzago	1.888	37	25	74	—	58	—	965	951	1.916
17	Barzanò	3.011	51	41	152	—	84	—	1.490	1.599	3.089
18	Bàrzio	1.157	14	14	38	—	17	—	567	611	1.178
19	Bellàgio	3.551	59	29	105	4	93	1	1.751	1.845	3.596
20	Bellano	4.167	72	56	90	—	170	—	1.924	2.179	4.103
21	Bene Lario	323	2	3	6	—	4	—	172	152	324
22	Beregazzo con Figliaro .	1.471	23	17	57	—	44	—	703	787	1.490
23	Binago	2.752	58	32	115	1	92	—	1.278	1.524	2.802
24	Bizzarone	826	14	11	78	—	36	—	419	452	871
25	Blessagno	243	2	5	4	—	14	—	100	130	230
26	Blèvio	1.895	58	18	94	3	138	5	913	976	1.889
27	Bosisio Parini	2.294	45	28	78	—	50	—	1.122	1.217	2.339
28	Bregnano	2.914	54	40	153	2	109	—	1.414	1.560	2.974
29	Brenna	1.305	25	26	23	—	39	—	639	649	1.288
30	Brienno	479	7	15	20	—	35	—	216	240	456
31	Brivio	3.161	64	38	113	—	82	—	1.568	1.650	3.218
32	Brunate	1.638	37	14	124	—	117	—	803	865	1.668
33	Bulciago	1.942	30	19	66	3	43	—	985	994	1.979
34	Bulgarograsso	1.819	25	16	94	6	69	—	907	952	1.859
35	Cabiate	5.022	116	56	151	1	113	—	2.565	2.556	5.121
36	Cadorago	4.299	59	50	190	4	176	4	2.085	2.237	4.322
37	Càglio	423	6	10	9	—	7	—	207	214	421
38	Cagno	1.165	20	14	45	2	26	—	574	618	1.192
39	Calco	2.472	40	28	113	—	99	—	1.224	1.274	2.498
40	Campione d'Italia	1.470	32	13	63	16	21	4	770	773	1.543
41	Cantù	27.395	554	272	1.254	19	631	7	13.900	14.412	28.312
42	Canzo	3.367	74	39	222	4	150	7	1.653	1.818	3.471
43	Capiago Intimiano	2.903	61	30	115	2	92	6	1.459	1.494	2.953
44	Carate Ürio	1.342	23	19	118	1	92	—	652	721	1.373
45	Carbonate	1.349	35	9	84	—	64	—	703	692	1.395
46	Carimate	2.143	31	21	47	—	76	—	1.095	1.029	2.124
47	Carlazzo	1.891	45	31	87	1	68	—	931	994	1.925
48	Carugo	3.857	82	36	175	6	177	—	1.968	1.939	3.907
49	Casargo	870	14	13	7	—	8	—	426	444	870
50	Casasco d'Intelvi	476	3	6	11	—	20	—	212	252	464
51	Casatenovo	7.427	151	66	275	—	150	—	3.752	3.885	7.637

Como

N. d'ordine	COMUNI	POPOLAZIONE RESIDENTE al 31 dic. 1962	ISCRIZIONI E CANCELLAZIONI ANAGRAFICHE NELL'ANNO 1963						POPOLAZIONE RESIDENTE al 31 dicembre 1963		
			Per movimento naturale		Per trasferimento di residenza				M	F	MF
			Nati vivi	Morti	Iscritti		Cancellati				
					da altro Comune	dall'estero	per altro Comune	per l'estero			
52	Caslino d'Erba	1.382	17	20	48	—	47	—	700	680	1.380
53	Casnate con Bernate	2.147	41	16	148	5	109	—	1.091	1.125	2.216
54	Cassago Brianza	2.494	54	29	87	—	54	—	1.236	1.316	2.552
55	Cassina Rizzardi	1.325	19	8	90	3	80	—	664	685	1.349
56	Cassina Valsässina	342	4	3	12	—	11	—	182	162	344
57	Castello di Brianza	1.598	30	17	104	—	79	—	861	775	1.636
58	Castelmarte	581	9	11	30	—	18	—	290	301	591
59	Castelnuovo Bozzente	576	10	7	16	1	12	—	277	307	584
60	Castiglione d'Intelvi	489	9	6	25	—	19	3	236	259	495
61	Cavallasca	1.098	32	7	186	—	63	—	618	628	1.246
62	Cavargna	592	17	9	6	—	21	—	306	279	585
63	Cerano d'Intelvi	377	8	4	13	—	13	—	176	205	381
64	Ceremate	5.633	115	73	315	2	182	—	2.897	2.913	5.810
65	Cernobbio	6.955	108	92	481	9	318	—	3.395	3.748	7.143
66	Cernusco Montevècchia	4.080	56	44	87	4	151	—	2.008	2.024	4.032
67	Cesana Brianza	1.321	17	10	35	—	33	—	685	645	1.330
68	Cirimido	1.513	28	13	36	—	36	—	749	779	1.528
69	Civate	2.668	43	38	218	—	55	—	1.388	1.448	2.836
70	Civenna	559	18	8	43	—	18	—	293	301	594
71	Claino con Osteno	692	6	9	13	—	22	1	330	349	679
72	Còlico	4.640	77	50	159	16	101	—	2.378	2.363	4.741
73	Colle Brianza	1.130	27	11	27	—	50	—	561	562	1.123
74	Colonno	864	13	5	29	2	22	—	420	461	881
75	COMO	83.674	1.344	1.063	3.474	154	2.393	92	39.686	45.412	85.098
76	Consiglio di Rumo	1.206	23	12	18	—	45	—	592	598	1.190
77	Còrrido	560	9	12	10	—	9	3	265	290	555
78	Cortenova	1.084	20	15	15	—	29	—	522	553	1.075
79	Costa Masnaga	3.518	70	40	120	—	118	2	1.709	1.839	3.548
80	Crandola Valsassina	255	3	4	3	—	7	—	126	124	250
81	Cremella	1.081	24	12	46	—	38	—	546	555	1.101
82	Cremeno	679	8	7	20	—	36	—	323	341	664
83	Crèmia	805	14	11	17	7	13	3	406	410	816
84	Cucciago	1.901	36	18	109	5	51	—	981	1.001	1.982
85	Cusino	293	6	2	10	—	14	—	138	155	293
86	Dèrvio	2.373	37	24	111	9	44	1	1.200	1.261	2.461
87	Dizzasco	388	4	9	15	—	16	—	175	207	382
88	Dolzago	1.354	30	9	75	—	49	—	695	706	1.401
89	Domaso	1.230	16	11	24	3	32	—	550	680	1.230
90	Dongo	3.441	62	38	120	—	63	—	1.738	1.784	3.522
91	Dòrio	484	6	7	17	—	23	—	233	244	477
92	Dosso del Liro	508	5	6	7	—	7	—	264	243	507
93	Drezzo	758	10	7	22	—	31	—	389	363	752
94	Ello	728	10	9	47	—	59	—	335	382	717
95	Erba	12.595	315	169	739	5	348	1	6.358	6.778	13.136
96	Èsino Lario	833	18	19	12	1	20	—	386	439	825
97	Eupilio	1.480	23	18	65	—	30	—	772	748	1.520
98	Faggeto Lario	1.097	25	11	41	—	21	—	569	562	1.131
99	Falòppio	2.108	56	19	129	1	49	—	1.091	1.135	2.226

Como

N. d'ordine	COMUNI	POPOLAZIONE RESIDENTE al 31 dic. 1962	ISCRIZIONI E CANCELLAZIONI ANAGRAFICHE NELL'ANNO 1963						POPOLAZIONE RESIDENTE al 31 dicembre 1963		
			Per movimento naturale		Per trasferimento di residenza				M	F	MF
			Nati vivi	Morti	Iscritti		Cancellati				
					da altro Comune	dall'estero	per altro Comune	per l'estero			
100	Fenegrò	2.002	33	26	68	1	52	1	964	1.061	2.025
101	Figino Serenza	2.936	72	20	153	—	102	3	1.509	1.527	3.036
102	Fino Mornasco	5.688	110	51	368	5	252	4	2.876	2.988	5.864
103	Galbiate	5.547	96	58	183	—	170	—	2.755	2.843	5.598
104	Garbagnate Monastero.	1.463	28	19	36	—	32	1	736	739	1.475
105	Garlate.	1.317	18	17	63	—	49	—	659	673	1.332
106	Garzeno	1.951	44	17	15	1	61	—	1.003	930	1.933
107	Gera Lario	858	14	7	33	1	40	—	446	413	859
108	Germàsino	324	3	3	3	—	15	—	165	147	312
109	Girònico	1.469	32	13	68	—	50	—	732	774	1.506
110	Grandate.	2.008	32	20	185	—	85	—	1.034	1.086	2.120
111	Gràndola ed Uniti	1.080	11	9	32	—	26	6	533	549	1.082
112	Gravedona	2.768	48	36	88	1	68	1	1.325	1.475	2.800
113	Griante	798	5	14	38	10	29	—	370	438	808
114	Guanzate.	2.772	79	32	110	2	89	—	1.389	1.453	2.842
115	Imbersago	1.347	18	21	35	—	37	1	649	692	1.341
116	Intròbio	1.050	17	5	42	—	34	—	518	552	1.070
117	Introzzo	219	3	2	1	—	7	—	106	108	214
118	Inverigo	6.028	104	64	303	1	188	—	3.028	3.156	6.184
119	Làglio	1.054	15	11	75	1	63	—	504	567	1.071
120	Laino	497	8	5	10	—	16	—	260	234	494
121	Lambrugo	1.329	22	14	70	—	26	—	661	720	1.381
122	Lanzo d'Intelvi.	1.506	25	15	43	2	66	—	743	752	1.495
123	Lasnigo	477	6	12	12	—	10	—	237	236	473
124	Lecco	49.234	853	583	1.508	41	1.235	5	23.689	26.124	49.813
125	Lenno	1.383	15	14	47	4	36	—	654	745	1.399
126	Lèzzeno	1.949	26	21	22	—	17	—	957	1.002	1.959
127	Lierna	1.294	20	9	62	—	54	1	631	681	1.312
128	Limido Comasco	1.312	31	16	64	4	59	1	646	689	1.335
129	Lipomo	1.073	24	14	129	—	61	—	595	556	1.151
130	Livo.	378	4	2	—	1	4	—	177	200	377
131	Locate Varesino.	2.683	52	26	162	—	76	1	1.381	1.413	2.794
132	Lomagna.	1.963	40	19	147	2	25	—	1.042	1.066	2.108
133	Lomazzo	5.896	104	60	251	3	153	—	2.819	3.222	6.041
134	Longone al Segrino	714	10	12	49	1	40	—	355	367	722
135	Luisago	1.476	23	14	50	1	43	—	737	756	1.493
136	Lurago d'Erba	3.067	52	36	142	1	134	—	1.483	1.609	3.092
137	Lurago Marinone	1.371	28	9	59	—	58	—	680	711	1.391
138	Lurate Caccivio.	6.694	142	99	436	16	109	2	3.355	3.723	7.078
139	Magrèglio.	315	3	4	12	—	12	—	143	171	314
140	Malgrate	2.208	43	24	339	4	112	—	1.180	1.278	2.458
141	Mandello del Lario	8.309	139	74	378	17	197	—	4.153	4.419	8.572
142	Margno	309	3	8	14	—	11	—	143	164	307
143	Mariano Comense	13.031	258	129	512	2	289	—	6.539	6.846	13.385
144	Masliànico	2.851	50	35	247	1	95	9	1.506	1.504	3.010
145	Menàggio.	3.235	47	41	166	6	133	9	1.511	1.760	3.271
146	Merate.	9.245	164	88	364	7	204	—	4.532	4.956	9.488
147	Merone.	1.870	23	24	107	1	78	—	919	980	1.899

Como

N. d'ordine	COMUNI	POPOLAZIONE RESIDENTE al 31 dic. 1962	ISCRIZIONI E CANCELLAZIONI ANAGRAFICHE NELL'ANNO 1963						POPOLAZIONE RESIDENTE al 31 dicembre 1963		
			Per movimento naturale		Per trasferimento di residenza				M	F	MF
			Nati vivi	Morti	Iscritti		Cancellati				
					da altro Comune	dall'estero	per altro Comune	per l'estero			
148	Mezzegra.	1.013	15	12	39	3	44	—	513	501	1.014
149	Missaglia.	6.059	111	72	188	2	184	—	2.957	3.147	6.104
150	Mòggio.	229	2	4	—	—	11	—	101	115	216
151	Molteno.	2.101	48	16	47	1	42	—	1.036	1.103	2.139
152	Moltràsio.	2.191	41	28	125	—	125	3	1.072	1.129	2.201
153	Monguzzo.	1.094	29	16	14	—	32	—	535	554	1.089
154	Montano Lucino.	2.537	61	24	188	5	89	—	1.338	1.340	2.678
155	Montemezzo.	337	6	10	4	—	—	—	180	157	337
156	Monticello.	3.135	51	36	136	2	145	—	1.584	1.559	3.143
157	Montòrfano.	984	15	9	82	4	37	5	513	521	1.034
158	Morterone.	115	1	—	5	—	16	—	58	47	105
159	Mozzate.	3.926	53	47	137	5	83	—	1.842	2.149	3.991
160	Musso.	965	18	7	16	—	22	—	507	463	970
161	Nesso.	1.556	27	24	54	7	45	—	788	787	1.575
162	Nibionno.	2.436	48	28	58	—	38	—	1.273	1.203	2.476
163	Novedrate.	1.699	34	16	61	—	80	—	831	867	1.698
164	Oggiono.	5.765	74	56	167	1	112	—	2.736	3.103	5.839
165	Olgiate Comasco.	6.711	111	74	466	15	175	4	3.320	3.730	7.050
166	Olgiate Mòlgora.	4.326	71	40	171	1	186	—	2.168	2.175	4.343
167	Olginate.	4.131	74	59	220	—	126	—	2.028	2.212	4.240
168	Oliveto Lario.	1.118	8	16	25	—	39	8	537	551	1.088
169	Oltrona di San Mamette.	1.311	21	10	50	2	15	—	655	704	1.359
170	Orsenigo.	1.185	16	14	40	—	60	—	589	578	1.167
171	Osnago.	3.269	61	39	69	—	63	—	1.559	1.738	3.297
172	Ossùccio.	900	11	11	40	—	33	—	426	481	907
173	Paderno d'Adda.	2.114	33	33	92	2	56	—	1.029	1.123	2.152
174	Pagnona.	575	13	8	2	—	6	—	294	282	576
175	Parè.	969	18	8	55	—	81	—	471	482	953
176	Parlasco.	191	—	4	5	—	1	1	101	89	190
177	Pasturo.	1.196	19	12	16	—	38	—	601	580	1.181
178	Pèglio.	257	6	—	1	—	4	—	120	140	260
179	Pèllio Intelvi.	766	4	14	21	10	15	—	386	386	772
180	Pèrego.	1.025	24	13	38	—	52	—	502	520	1.022
181	Perledo.	1.057	10	8	50	—	31	—	525	553	1.078
182	Pescate.	1.089	20	5	68	—	36	—	565	571	1.136
183	Pianello del Lario.	1.181	16	19	28	3	30	—	532	647	1.179
184	Rigra.	483	11	7	8	1	4	—	251	241	492
185	Plèsio.	793	12	10	17	6	21	—	384	413	797
186	Pognana Lario.	983	22	12	18	—	25	—	486	500	986
187	Ponna.	456	5	1	1	—	2	—	234	225	459
188	Ponte Lambro.	2.588	32	28	189	—	122	—	1.289	1.370	2.659
189	Porlezza.	2.322	50	32	125	5	67	—	1.154	1.249	2.403
190	Premana.	1.748	45	15	2	—	21	—	844	915	1.759
191	Primaluna.	1.473	29	23	22	—	42	—	744	715	1.459
192	Prosèrpio.	558	10	6	37	—	38	—	265	296	561
193	Pusiano.	902	16	10	34	—	34	—	453	455	908
194	Rampònio Verna.	457	7	10	14	—	11	—	213	244	457
195	Rezzago.	340	3	5	9	—	15	—	168	164	332

Como

N. d'ordine	COMUNI	POPOLAZIONE RESIDENTE al 31 dic. 1962	ISCRIZIONI E CANCELLAZIONI ANAGRAFICHE NELL'ANNO 1963						POPOLAZIONE RESIDENTE al 31 dicembre 1963		
			Per movimento naturale		Per trasferimento di residenza				M	F	MF
			Nati vivi	Morti	Iscritti		Cancellati				
					da altro Comune	dall'estero	per altro Comune	per l'estero			
196	Robbiate	2.614	48	35	124	—	87	—	1.309	1.355	2.664
197	Ròdero	896	16	6	64	—	56	—	418	496	914
198	Rògeno	2.221	35	20	76	—	88	—	1.081	1.143	2.224
199	Ronago	1.206	20	10	91	—	88	4	625	590	1.215
200	Rovagnate	1.872	28	20	63	—	81	—	922	940	1.862
201	Rovellasca	4.368	70	50	194	—	113	2	2.088	2.379	4.467
202	Rovello Porro	4.228	91	50	166	3	100	—	2.098	2.240	4.338
203	Sala Comacina	652	9	14	12	5	18	—	299	347	646
204	San Bartolomeo Val Cavar- vargna	1.299	31	14	8	1	14	—	637	674	1.311
205	San Fedele Intelvi	1.311	28	12	49	2	54	1	668	655	1.323
206	San Fermo della Battaglia	1.789	39	19	148	1	134	—	891	933	1.824
207	San Nazzaro Val Cavar- gna	626	10	8	10	2	13	—	312	315	627
208	Sant'Abbòndio	858	13	9	26	5	28	1	428	436	864
209	Santa Maria Hoè	1.171	26	10	65	—	56	—	592	604	1.196
210	Santa Maria Rezzònico	1.422	13	21	22	13	34	—	711	704	1.415
211	Schignano	1.192	16	13	23	2	39	2	580	599	1.179
212	Senna Comasco	681	13	8	30	—	29	—	354	333	687
213	Sirone	1.322	24	16	27	—	44	—	633	680	1.313
214	Sirtori	1.316	27	6	63	—	29	—	707	664	1.371
215	Solbiate	1.448	25	24	66	—	47	—	718	750	1.468
216	Sòrico	1.328	26	13	16	2	28	—	659	672	1.331
217	Sormano	632	7	7	21	—	24	—	296	333	629
218	Stazzona	659	16	6	4	—	12	—	330	331	661
219	Suèglio	326	5	2	4	—	3	—	158	172	330
220	Suello	1.066	29	6	23	—	13	—	548	551	1.099
221	Taceno	363	8	6	7	—	1	—	193	178	371
222	Tavernèrio	3.209	64	34	260	—	124	—	1.670	1.705	3.375
223	Torno	1.246	27	18	45	5	69	—	589	647	1.236
224	Tremènico	425	6	9	2	—	7	—	212	205	417
225	Tremezzo	1.465	18	27	39	6	28	—	713	760	1.473
226	Trezzone	187	1	2	—	—	4	—	92	90	182
227	Turate	5.420	98	86	176	1	151	—	2.717	2.741	5.458
228	Uggiate-Trévano	2.613	46	37	101	1	66	—	1.287	1.371	2.658
229	Valbrona	1.947	26	22	58	1	48	—	957	1.005	1.962
230	Valgrehentino	2.136	33	23	67	—	61	—	1.068	1.084	2.152
231	Valmadrera	7.385	166	66	325	7	236	—	3.676	3.905	7.581
232	Valmorea	1.622	23	21	130	4	54	—	821	883	1.704
233	Val Rezzo	309	3	1	4	2	6	—	181	130	311
234	Valsolda	1.947	43	22	131	14	115	10	1.032	956	1.988
235	Varenna	934	14	10	40	—	57	—	434	487	921
236	Vèleso	467	5	6	5	—	31	2	226	212	438
237	Vendrogno	536	5	13	21	—	33	—	271	245	516
238	Veniano	1.068	18	8	49	—	33	—	536	558	1.094
239	Vercana	695	13	10	4	—	3	—	369	330	699
240	Verdèrio Inferiore	1.364	18	29	26	—	40	—	661	678	1.339
241	Verdèrio Superiore	1.063	16	19	15	—	34	—	512	529	1.041

COMO-SONDRIO

N. d'ordine	COMUNI	POPOLAZIONE RESIDENTE al 31 dic. 1962	ISCRIZIONI E CANCELLAZIONI ANAGRAFICHE NELL'ANNO 1963						POPOLAZIONE RESIDENTE al 31 dicembre 1963		
			Per movimento naturale		Per trasferimento di residenza				M	F	MF
			Nati vivi	Morti	Iscritti		Cancellati				
					da altro Comune	dall'estero	per altro Comune	per l'estero			
242	Vertemate con Minòprio.	2.205	27	26	131	1	60	—	1.102	1.176	2.278
243	Vestreno	359	5	9	7	1	12	—	185	166	351
244	Viganò.	1.069	17	12	27	1	29	—	549	524	1.073
245	Villa Guàrdia.	4.405	75	60	222	3	100	—	2.139	2.406	4.545
246	Zèlbio	329	5	10	5	—	17	—	164	148	312
	PROVINCIA	634.159	11.344	7.336	27.274	621	19.297	230	312.912	333.623	646.535

PROVINCIA DI SONDRIO

1	Albaredo per San Marco.	624	14	4	2	—	29	—	302	305	607
2	Albosàggia	3.159	54	38	40	—	71	—	1.575	1.569	3.144
3	Àndalo Valtellino	424	7	3	1	—	5	—	191	233	424
4	Aprica	1.229	32	8	44	5	49	—	598	655	1.253
5	Ardenno	2.776	45	35	81	—	72	1	1.335	1.459	2.794
6	Bema	342	4	—	8	—	25	—	169	160	329
7	Berbenno di Valtellina.	3.424	82	45	65	17	53	—	1.749	1.741	3.490
8	Bianzone.	1.433	33	15	24	9	30	—	709	745	1.454
9	Bòrmio.	3.296	79	29	93	1	93	—	1.634	1.713	3.347
10	Bùglio in Monte	1.827	35	14	25	—	29	—	933	911	1.844
11	Caiolo	1.037	17	13	7	5	18	—	507	528	1.035
12	Campodolcino.	1.759	40	17	33	—	50	—	855	910	1.765
13	Caspòggio	1.539	51	14	7	3	18	1	771	796	1.567
14	Castello dell'Acqua	1.020	21	15	6	1	26	—	521	486	1.007
15	Castione Andevenno.	1.496	30	17	6	—	33	3	765	714	1.479
16	Cedrasco	468	5	5	1	—	5	—	243	221	464
17	Cercino.	762	12	6	24	—	27	—	383	382	765
18	Chiavenna	6.404	131	76	262	15	201	9	3.225	3.301	6.526
19	Chiesa in Valmalenco.	2.681	46	34	74	13	71	—	1.372	1.337	2.709
20	Chiuro	1.819	38	18	29	1	44	2	918	905	1.823
21	Cino.	437	6	7	2	—	15	—	205	218	423
22	Civo.	1.484	12	24	26	—	31	—	682	785	1.467
23	Colorina	1.556	52	16	10	2	22	—	760	822	1.582
24	Còsio Valtellino.	3.552	88	43	70	4	101	1	1.793	1.776	3.569
25	Dàzio	420	1	11	2	—	23	—	180	209	389
26	Delèbio	2.179	40	24	54	3	43	3	1.107	1.099	2.206
27	Dubino.	2.058	42	20	72	—	62	—	1.121	969	2.090
28	Faedo Valtellino	615	7	6	8	—	9	—	310	305	615
29	Fòrecola	1.248	31	14	16	3	30	—	598	656	1.254
30	Fusine	846	22	14	23	3	29	1	430	420	850
31	Gerola Alta.	1.197	30	12	9	—	38	—	629	557	1.186
32	Gordona	1.473	17	19	18	1	30	5	704	751	1.455
33	Gròsio	4.650	106	45	48	2	59	1	2.308	2.393	4.701
34	Grosotto	2.219	53	32	42	2	105	—	1.066	1.113	2.179
35	Isolato.	507	15	4	40	—	22	—	265	271	536
36	Lanzada	1.812	41	22	29	—	43	—	882	935	1.817
37	Livigno	2.033	74	16	28	1	37	4	1.069	1.010	2.079
38	Lòvero.	795	9	13	7	1	24	—	385	390	775

SONDRIO-MILANO

N. d'ordine	COMUNI	POPOLAZIONE RESIDENTE al 31 dic. 1962	ISCRIZIONI E CANCELLAZIONI ANAGRAFICHE NELL'ANNO 1963						POPOLAZIONE RESIDENTE al 31 dicembre 1963		
			Per movimento naturale		Per trasferimento di residenza				M	F	MF
			Nati vivi	Morti	Iscritti		Cancellati				
					da altro Comune	dall'estero	per altro Comune	per l'estero			
39	Mantello	649	7	10	33	—	33	—	328	318	646
40	Mazzo di Valtellina	967	20	18	9	8	19	1	475	491	966
41	Mello	1.263	30	18	6	5	21	—	617	648	1.265
42	Menarola	198	4	2	—	—	—	—	87	113	200
43	Mese	918	18	12	29	1	27	—	421	506	927
44	Montagna in Valtellina	2.466	35	28	53	2	71	—	1.220	1.237	2.457
45	Morbegno	7.545	169	76	237	14	224	14	3.697	3.954	7.651
46	Novate Mezzola	1.779	31	18	68	—	64	—	896	900	1.796
47	Pedesina	140	2	2	—	—	11	—	63	66	129
48	Piantedo	823	13	12	22	2	19	—	437	392	829
49	Piateda	2.319	43	24	24	—	50	—	1.182	1.130	2.312
50	Piuro	1.699	33	23	30	—	23	—	870	846	1.716
51	Poggiridenti	1.242	27	18	29	1	28	—	624	629	1.253
52	Ponte in Valtellina	2.928	51	51	68	—	104	—	1.446	1.446	2.892
53	Postalèsio	544	17	8	3	—	14	—	289	253	542
54	Prata Camportaccio	1.725	40	21	50	1	55	—	870	870	1.740
55	Rasura	427	6	2	3	—	10	1	227	196	423
56	Rògolo	460	12	4	12	—	6	—	239	235	474
57	Samòlaco	2.357	66	36	42	7	49	11	1.190	1.186	2.376
58	San Giacomo Filippo	1.042	17	17	12	—	28	—	510	516	1.026
59	Sèrnio	513	11	10	5	—	27	—	228	264	492
60	Sòndalo	5.554	119	50	134	2	126	—	2.684	2.949	5.633
61	SONDRIO	19.706	373	183	968	12	640	6	9.521	10.709	20.230
62	Spriana	454	6	6	6	—	9	1	217	233	450
63	Talamona	3.657	83	32	98	5	92	1	1.823	1.895	3.718
64	Tàrtano	1.102	32	14	4	2	31	—	568	527	1.095
65	Tèglio	5.615	114	81	80	14	108	30	2.891	2.713	5.604
66	Tirano	7.625	153	70	291	17	223	4	3.772	4.017	7.789
67	Torre di Santa Maria	1.204	21	15	6	1	55	—	580	582	1.162
68	Tovo di Sant'Àgata	403	9	5	18	—	6	—	208	211	419
69	Traona	1.408	27	17	30	—	46	—	718	684	1.402
70	Tresivio	1.774	32	18	20	3	64	2	845	900	1.745
71	Valdidentro	3.112	110	17	48	—	59	—	1.641	1.553	3.194
72	Valdisotto	2.871	58	34	36	5	40	—	1.432	1.464	2.896
73	Valfurva	2.365	75	20	13	—	48	—	1.162	1.223	2.385
74	Val Màsino	1.111	24	16	9	—	28	—	544	556	1.100
75	Vercèia	1.011	21	9	13	3	22	—	507	510	1.017
76	Vèrvio	568	5	7	5	3	31	—	260	283	543
77	Villa di Chiavenna	1.394	32	8	35	—	42	—	754	657	1.411
78	Villa di Tirano	3.180	54	43	56	5	53	2	1.589	1.608	3.197
	PROVINCIA	162.718	3.422	1.803	3.941	205	4.278	104	80.881	83.220	164.191

PROVINCIA DI MILANO

1	Abbadia Cerreto	345	5	6	29	—	42	—	168	163	331
2	Abbiategrosso	22.467	358	328	1.244	7	511	3	11.403	11.831	23.234
3	Agrate Brianza	6.974	160	77	305	—	158	—	3.510	3.694	7.204

MILANO

N. d'ordine	COMUNI	POPOLAZIONE RESIDENTE al 31 dic. 1962	ISCRIZIONI E CANCELLAZIONI ANAGRAFICHE NELL'ANNO 1963						POPOLAZIONE RESIDENTE al 31 dicembre 1963		
			Per movimento naturale		Per trasferimento di residenza				M	F	MF
			Nati vivi	Morti	Iscritti		Cancellati				
					da altro Comune	dall'estero	per altro Comune	per l'estero			
4	Aicùrzio	1.620	18	22	29	—	36	—	801	808	1.609
5	Albairate	2.584	45	26	119	—	161	—	1.332	1.229	2.561
6	Albiate	4.146	71	42	125	3	124	—	2.032	2.147	4.179
7	Arconate	3.556	66	51	153	2	85	—	1.818	1.823	3.641
8	Àrcore (a)	9.065	208	78	485	14	243	—	5.050	5.231	10.281
9	Arese	3.138	57	27	340	—	112	—	1.645	1.751	3.396
10	Arluno	7.263	104	83	303	—	222	—	3.596	3.769	7.365
11	Assago	1.150	18	10	110	—	137	—	591	540	1.131
12	Barèggio	7.120	155	81	468	11	208	—	3.713	3.752	7.465
13	Barlassina	3.998	87	43	207	2	95	—	2.059	2.097	4.156
14	Basiano	1.086	13	13	8	—	35	—	540	519	1.059
15	Basiglio	716	8	4	62	—	133	—	335	314	649
16	Bellinzago Lombardo	1.941	40	22	87	—	130	—	935	981	1.916
17	Bellusco	3.857	67	42	174	4	87	—	1.992	1.981	3.973
18	Bernarèggio	4.947	90	53	171	5	119	—	2.463	2.578	5.041
19	Bernate Ticino	2.360	44	22	77	—	48	—	1.223	1.188	2.411
20	Bertònico	1.593	19	16	41	—	152	—	765	720	1.485
21	Besana in Brianza	10.643	195	127	380	12	303	—	5.231	5.569	10.800
22	Besate	1.661	26	13	77	—	97	—	868	786	1.654
23	Biassono	6.193	123	62	215	—	135	—	3.189	3.145	6.334
24	Binasco	4.409	74	50	240	—	117	—	2.246	2.310	4.556
25	Boffalora d'Adda	991	17	10	35	—	78	—	502	453	955
26	Boffalora sopra Ticino	3.209	61	32	131	—	61	—	1.628	1.680	3.308
27	Bollate	27.148	667	235	3.454	43	1.056	1	15.024	14.996	30.020
28	Borghetto Lodigiano	4.074	61	57	148	—	260	—	2.001	1.965	3.966
29	Borgo San Giovanni	852	15	4	85	—	83	—	431	434	865
30	Bovisio-Masciago	9.093	225	80	485	1	374	4	4.662	4.684	9.346
31	Brèmbio	3.013	55	43	121	—	219	—	1.491	1.436	2.927
32	Bresso	12.761	361	108	2.507	8	889	—	7.321	7.319	14.640
33	Briosco	4.215	78	48	176	—	76	—	2.114	2.231	4.345
34	Brughèrio	15.627	320	156	756	11	382	—	8.013	8.163	16.176
35	Bubbiano	567	7	3	14	—	20	—	295	270	565
36	Buccinasco	3.929	97	32	922	—	481	—	2.319	2.116	4.435
37	Burago di Mòlgora	1.364	25	18	77	—	39	—	703	706	1.409
38	Buscate	3.382	51	44	123	—	71	—	1.686	1.755	3.441
39	Busnago	2.208	47	21	52	—	46	—	1.118	1.122	2.240
40	Bùssero	2.690	66	19	245	—	113	—	1.411	1.458	2.869
41	Busto Garolfo	12.573	264	107	445	—	279	—	6.385	6.511	12.896
42	Calvignasco	433	11	6	51	10	33	—	240	226	466
43	Camairago	828	12	11	35	—	116	—	419	329	748
44	Cambiago	2.678	25	39	97	—	67	—	1.338	1.356	2.694
45	Camparada	1.044	20	9	73	—	53	—	538	537	1.075
46	Canegrate (b)	7.321	146	82	630	4	154	—	3.944	3.994	7.938
47	Caponago	2.350	45	29	90	2	65	—	1.160	1.233	2.393
48	Carate Brianza	12.526	273	138	515	4	280	—	6.231	6.669	12.900
49	Carnate	2.927	67	29	316	1	107	—	1.560	1.615	3.175
50	Carpiano	1.504	29	14	161	—	174	—	790	716	1.506
51	Carugate	5.957	141	53	267	2	112	—	3.022	3.180	6.202

(a) Nei dati della popolazione al 31 dicembre 1963 sono stati compresi: n. 402 M., 428 F., 830 MF., corrispondenti ad altrettante schede anagrafiche ricevute dal Comune di USMATE VELATE, in dipendenza della variazione territoriale disposta con D.P.R. n. 1877 del 26-12-1962.

(b) Nei dati della popolazione al 31 dicembre 1963 sono stati compresi: n. 39 M., 34 F., 73 MF., corrispondenti ad altrettante schede anagrafiche ricevute dal Comune di SAN GIORGIO SU LEGNANO, in dipendenza della variazione territoriale disposta con D.P.R. n. 1658 del 27-10-1962.

MILANO

N. d'ordine	COMUNI	POPOLAZIONE RESIDENTE al 31 dic. 1962	ISCRIZIONI E CANCELLAZIONI ANAGRAFICHE NELL'ANNO 1963						POPOLAZIONE RESIDENTE al 31 dicembre 1963		
			Per movimento naturale		Per trasferimento di residenza				M	F	MF
			Nati vivi	Morti	Iscritti		Cancellati				
					da altro Comune	dall'estero	per altro Comune	per l'estero			
52	Casaleto Lodigiano	1.390	19	16	77	—	106	—	683	681	1.364
53	Casalmaiocco	916	18	8	81	—	100	—	475	432	907
54	Casalpusterlengo	11.640	185	145	376	3	300	—	5.766	5.993	11.759
55	Casarile	1.122	23	20	135	—	93	—	598	569	1.167
56	Caselle Landi	2.285	36	21	43	—	83	—	1.152	1.108	2.260
57	Caselle Lurani	996	17	14	91	2	99	—	520	473	993
58	Casorezzo	2.719	51	20	124	—	34	—	1.425	1.415	2.840
59	Cassano d'Adda	11.374	192	111	579	1	313	—	5.701	6.021	11.722
60	Cassina de' Pecchi	3.180	68	28	573	—	209	—	1.829	1.755	3.584
61	Cassinetta di Lugagnano	1.074	21	8	92	—	44	—	580	555	1.135
62	Càstano Primo	8.448	159	85	317	3	201	—	4.171	4.470	8.641
63	Castelnuovo Bocca d'Adda	1.984	26	29	35	—	58	—	994	964	1.958
64	Castiglione d'Adda	4.385	75	60	54	—	102	—	2.142	2.210	4.352
65	Castiraga Vidardo	701	12	10	73	—	53	—	363	360	723
66	Cavacurta	1.065	29	16	68	—	71	—	536	539	1.075
67	Cavenago d'Adda	2.250	42	30	94	1	123	—	1.160	1.074	2.234
68	Cavenago di Brianza	2.575	57	35	151	—	82	—	1.282	1.384	2.666
69	Ceriano Laghetto	3.239	84	37	407	3	90	—	1.814	1.792	3.606
70	Cernusco sul Naviglio	14.623	270	188	762	6	322	—	7.168	7.983	15.151
71	Cerro al Lambro	1.384	12	9	183	—	126	—	744	700	1.444
72	Cerro Maggiore	10.542	188	126	301	4	287	—	5.188	5.434	10.622
73	Cervignano d'Adda	966	8	12	84	—	88	—	492	466	958
74	Cesano Boscone	6.036	120	112	1.260	17	309	—	3.526	3.486	7.012
75	Cesano Maderno	26.358	664	220	1.688	26	759	—	14.182	13.575	27.757
76	Cesate	7.330	143	59	473	1	307	—	3.738	3.843	7.581
77	Cinisello Balsamo	42.133	1.147	323	6.811	123	2.096	16	23.996	23.783	47.779
78	Cisliano	1.883	29	15	130	—	72	—	1.009	946	1.955
79	Codogno	13.485	208	192	507	9	418	—	6.346	7.253	13.599
80	Cogliate	4.484	91	58	153	—	96	—	2.258	2.316	4.574
81	Cologno Monzese	25.151	712	199	5.000	69	1.294	—	15.036	14.403	29.439
82	Colturano	951	9	7	65	—	89	—	481	448	929
83	Comazzo	1.129	16	10	71	—	126	—	581	499	1.080
84	Concorezzo	8.596	179	80	367	—	151	—	4.314	4.597	8.911
85	Corbetta	9.925	163	115	442	4	171	—	5.039	5.209	10.248
86	Cormano	13.382	312	102	1.264	6	719	—	7.070	7.073	14.143
87	Cornaredo	8.876	158	109	637	—	266	—	4.628	4.668	9.296
88	Cornate d'Adda	6.290	120	72	184	—	143	—	3.169	3.210	6.379
89	Cornegliano Laudense	971	18	5	87	—	92	—	522	457	979
90	Corno Giòvine	1.554	21	17	46	—	55	—	774	775	1.549
91	Cornovècchio	371	5	5	17	—	37	—	197	154	351
92	Correzzana	761	20	9	53	—	29	—	396	400	796
93	Còrsico	21.408	455	203	2.739	20	1.192	1	11.736	11.490	23.226
94	Corte Palàsio	1.643	26	11	119	—	135	—	888	754	1.642
95	Crespiatica	1.326	24	12	67	—	73	—	677	655	1.332
96	Cuggiono	5.778	79	62	191	3	145	—	2.802	3.042	5.844
97	Cusago	1.297	25	16	125	—	106	—	682	643	1.325
98	Cusano Milanino	15.183	300	114	1.233	34	762	—	7.763	8.111	15.874

MILANO

N. d'ordine	COMUNI	POPOLAZIONE RESIDENTE al 31 dic. 1962	ISCRIZIONI E CANCELLAZIONI ANAGRAFICHE NELL'ANNO 1963						POPOLAZIONE RESIDENTE al 31 dicembre 1963		
			Per movimento naturale		Per trasferimento di residenza				M	F	MF
			Nati vivi	Morti	Iscritti		Cancellati				
					da altro Comune	dall'estero	per altro Comune	per l'estero			
99	Dairago	2.785	50	32	106	—	62	—	1.433	1.414	2.847
100	Dèzio	24.673	570	254	1.265	15	851	—	12.397	13.021	25.418
101	Dresano	1.049	25	5	116	—	126	—	567	492	1.059
102	Fombio	1.946	39	15	89	1	127	—	979	954	1.933
103	Gaggiano.	5.045	79	63	286	—	252	—	2.631	2.464	5.095
104	Galgagnano.	398	7	4	30	—	63	—	199	169	368
105	Garbagnate Milanese	8.068	210	74	1.571	4	272	—	4.618	4.889	9.507
106	Gessate	3.148	52	43	272	—	94	—	1.612	1.723	3.335
107	Giussano	15.113	369	129	595	1	298	—	7.704	7.947	15.651
108	Gorgonzola	9.342	173	108	529	—	265	—	4.618	5.053	9.671
109	Graffignana.	2.177	32	22	73	—	61	—	1.090	1.109	2.199
110	Grezzago	1.076	16	7	27	—	8	—	546	558	1.104
111	Guardamiglio	2.448	37	32	74	—	75	—	1.232	1.220	2.452
112	Gudo Visconti	488	6	4	31	—	49	—	230	242	472
113	Inveruno.	6.279	129	63	183	—	99	—	3.108	3.321	6.429
114	Inzago.	6.501	120	80	256	5	120	—	3.259	3.423	6.682
115	Lacchiarella	5.438	99	73	311	5	264	—	2.777	2.739	5.516
116	Lainate	9.931	254	103	777	7	300	—	5.258	5.308	10.566
117	Lazzate	4.135	84	35	255	5	101	—	2.176	2.167	4.343
118	Legnate	43.154	652	525	1.522	26	1.073	—	20.779	22.977	43.756
119	Lentate sul Sèveso	11.271	207	153	380	6	303	—	5.631	5.777	11.408
120	Lesmo	3.542	74	55	143	—	119	—	1.749	1.836	3.585
121	Limbiate.	22.837	531	201	1.736	21	1.043	1	12.179	11.701	23.880
122	Liscate.	1.288	24	12	144	—	117	—	674	653	1.327
123	Lissone.	25.569	552	245	1.288	21	760	—	13.157	13.268	26.425
124	Livraga	2.917	52	46	92	—	118	—	1.424	1.473	2.897
125	Locate di Triulzi.	6.238	115	63	452	—	250	—	3.281	3.211	6.492
126	Lodi.	39.081	611	461	1.714	35	1.062	9	19.096	20.813	39.909
127	Lodi Vecchio	4.264	93	45	303	—	179	—	2.225	2.211	4.436
128	Maccastorna	234	—	2	6	—	21	—	117	100	217
129	Machèrio.	4.627	88	52	220	—	169	—	2.296	2.418	4.714
130	Magenta	19.110	350	228	809	8	446	—	9.567	10.036	19.603
131	Magnago	9.105	179	99	317	16	187	—	4.531	4.800	9.331
132	Mairago	1.375	25	19	48	—	131	—	672	626	1.298
133	Maleo	3.736	56	53	158	1	153	—	1.861	1.884	3.745
134	Marcallo con Casone.	3.980	68	29	228	—	190	—	2.017	2.040	4.057
135	Marudo	652	12	2	51	—	27	—	357	329	686
136	Masate.	1.337	23	14	45	—	31	—	685	675	1.360
137	Massalengo	1.582	23	18	170	—	162	—	820	775	1.595
138	Meda	15.474	317	158	561	3	329	—	7.795	8.073	15.868
139	Mediglia	3.515	76	40	665	—	299	—	2.038	1.879	3.917
140	Melegnano	13.956	250	148	821	—	359	3	7.084	7.433	14.517
141	Meleti	732	7	8	27	—	44	—	378	336	714
142	Melzo	14.009	298	149	946	8	449	—	7.191	7.472	14.663
143	Merlino	865	9	11	120	—	148	—	439	396	835
144	Mèsero.	2.228	37	17	37	—	37	—	1.086	1.162	2.248
145	Mezzago	2.355	33	27	70	—	58	—	1.187	1.186	2.373
146	MILANO.	1629.051	25.730	16.221	52.997	3.224	36.533	608	780.088	877.552	1657.640

MILANO

N. d'ordine	COMUNI	POPOLAZIONE RESIDENTE al 31 dic. 1962	ISCRIZIONI E CANCELLAZIONI ANAGRAFICHE NELL'ANNO 1963						POPOLAZIONE RESIDENTE al 31 dicembre 1963		
			Per movimento naturale		Per trasferimento di residenza				M	F	MF
			Nati vivi	Morti	Iscritti		Cancellati				
					da altro Comune	dall'estero	per altro Comune	per l'estero			
147	Misinto.	2.336	45	30	49	—	62	—	1.181	1.157	2.338
148	Montanaso Lombardo . .	807	10	11	60	—	86	—	419	361	780
149	Monza	86.156	1.443	1.023	4.210	118	1.940	11	41.744	47.209	88.953
150	Morimondo.	1.264	19	15	107	—	152	—	642	581	1.223
151	Motta Visconti	4.307	79	53	160	—	75	—	2.242	2.176	4.418
152	Muggiò.	9.573	202	88	746	11	223	—	5.096	5.125	10.221
153	Mulazzano	3.209	55	50	113	—	141	—	1.669	1.517	3.186
154	Nerviano.	11.596	220	119	457	7	260	—	5.849	6.052	11.901
155	Nosate.	716	11	3	57	—	71	—	360	350	710
156	Nova Milanese	11.285	323	100	1.217	10	449	—	6.134	6.152	12.286
157	Novate Milanese	12.387	235	117	662	3	345	—	6.310	6.515	12.825
158	Noviglio	863	20	9	102	—	107	—	481	388	869
159	Opera	3.449	73	26	358	5	194	—	1.874	1.791	3.665
160	Ório Litta	1.544	22	23	90	—	66	—	778	789	1.567
161	Ornago.	1.978	44	20	48	—	56	—	986	1.008	1.994
162	Ospedaletto Lodigiano. .	1.445	16	19	56	—	103	—	684	711	1.395
163	Ossago Lodigiano	1.285	12	13	106	—	145	—	650	595	1.245
164	Ossona.	2.710	46	32	171	—	78	—	1.439	1.378	2.817
165	Ózzero.	1.196	13	12	87	—	86	—	599	599	1.198
166	Paderno Dugnano.	33.579	857	246	2.080	32	1.871	—	17.432	16.999	34.431
167	Pantigliate	1.906	42	17	243	—	116	—	1.024	1.034	2.058
168	Parabiago	18.037	339	205	469	5	345	—	8.710	9.590	18.300
169	Paullo	4.783	92	43	425	4	196	—	2.610	2.455	5.065
170	Pero.	6.822	156	46	869	7	374	—	3.870	3.564	7.434
171	Peschiera Borromeo	5.364	115	41	754	2	408	—	3.038	2.748	5.786
172	Pessano con Bornago . . .	3.559	74	36	195	—	109	—	1.808	1.875	3.683
173	Pieve Emanuele.	1.417	17	10	96	—	118	—	712	690	1.402
174	Pieve Fissiraga	948	20	9	154	—	175	—	482	456	938
175	Pioltello	15.911	404	106	2.731	27	681	4	9.358	8.924	18.282
176	Pogliano Milanese.	4.280	77	29	245	—	147	—	2.234	2.192	4.426
177	Pozzo d'Adda.	1.805	28	14	68	—	53	—	884	950	1.834
178	Pozzuolo Martesana	4.656	80	50	407	—	129	—	2.448	2.516	4.964
179	Pregnana Milanese	3.045	54	25	166	—	125	—	1.581	1.534	3.115
180	Renate.	2.323	46	18	103	—	54	—	1.155	1.245	2.400
181	Rescaldina	8.257	171	71	435	5	123	3	4.279	4.392	8.671
182	Rho	36.401	864	352	2.958	30	1.011	—	19.249	19.641	38.890
183	Robecchetto con Induno. .	3.266	54	40	128	3	129	—	1.628	1.654	3.282
184	Robecco sul Naviglio . . .	4.095	60	50	199	—	131	—	2.114	2.059	4.173
185	Ròdano	1.154	20	4	95	—	141	—	598	526	1.124
186	Roncello	1.189	22	14	29	—	17	—	603	606	1.209
187	Ronco Briantino	1.572	28	14	90	—	31	—	778	867	1.645
188	Rosate.	3.125	56	26	170	—	214	—	1.625	1.486	3.111
189	Rozzano	7.301	203	62	1.440	7	545	—	4.263	4.081	8.344
190	Salerano sul Lambro	1.249	12	17	68	—	84	—	628	600	1.228
191	San Colombano al Lambro .	7.791	117	137	344	1	226	—	4.430	3.460	7.890
192	San Donato Milanese	11.677	367	69	1.732	52	668	25	6.508	6.558	13.066
193	San Fiorano	1.437	15	17	53	—	57	—	710	721	1.431
194	San Giòrgio su Legnano (a)	5.638	90	47	259	8	167	—	2.719	2.989	5.708

(a) Dai dati della popolazione al 31 dicembre 1963 sono stati dettratti: n. 39 M., 34 F., 73 MF., corrispondenti ad altrettante schede anagrafiche cedute al Comune di CANEGRATE, in dipendenza della variazione territoriale disposta con D.P.R. n. 1658 del 27-10-1962.

MILANO

N. d'ordine	COMUNI	POPOLAZIONE RESIDENTE al 31 dic. 1962.	ISCRIZIONI E CANCELLAZIONI ANAGRAFICHE NELL'ANNO 1963						POPOLAZIONE RESIDENTE al 31 dicembre 1963		
			Per movimento naturale		Per trasferimento di residenza				M	F	MF
			Nati vivi	Morti	Iscritti		Cancellati				
					da altro Comune	dall'estero	per altro Comune	per l'estero			
195	San Giuliano Milanese.	16.711	436	122	2.525	11	935	—	9.541	9.085	18.626
196	San Martino in Strada.	2.289	36	29	158	—	149	—	1.215	1.090	2.305
197	San Rocco al Porto.	3.405	67	43	122	—	157	—	1.665	1.729	3.394
198	Sant'Angelo Lodigiano.	10.789	173	146	422	—	300	—	5.444	5.494	10.938
199	Santo Stefano Lodigiano.	2.050	25	25	65	—	76	—	1.049	990	2.039
200	Santo Stefano Ticino.	2.323	37	22	198	—	83	—	1.201	1.252	2.453
201	San Vittore Olona.	4.917	67	58	218	1	124	—	2.385	2.636	5.021
202	San Zenone al Lambro.	1.335	22	13	118	—	155	—	678	629	1.307
203	Secugnago.	1.813	31	15	78	—	121	—	920	866	1.786
204	Sedriano.	6.018	119	54	399	5	164	—	3.097	3.226	6.323
205	Segrate.	9.410	254	71	1.135	1	519	—	5.323	4.887	10.210
206	Senago.	12.328	303	103	1.199	14	542	—	6.734	6.465	13.199
207	Senna Lodigiana.	2.595	22	44	112	—	107	—	1.334	1.244	2.578
208	Seregno.	28.485	578	284	1.104	11	545	3	14.231	15.115	29.346
209	Sesto San Giovanni.	76.098	1.552	672	5.375	95	2.939	8	39.533	39.968	79.501
210	Settala.	2.371	50	23	267	—	199	—	1.329	1.137	2.466
211	Sèttimo Milanese.	6.546	123	62	457	5	294	—	3.389	3.386	6.775
212	Sèveso.	13.425	327	131	521	1	473	—	6.818	6.852	13.670
213	Solaro.	4.777	114	40	436	—	156	—	2.562	2.569	5.131
214	Somàglia.	2.906	47	32	149	—	192	—	1.493	1.385	2.878
215	Sòrdio.	757	17	9	169	1	63	—	460	412	872
216	Sovico.	5.029	75	47	197	—	105	—	2.515	2.634	5.149
217	Sulbiate.	2.196	40	35	54	—	75	—	1.051	1.129	2.180
218	Tavazzano con Villavesco.	3.105	45	31	156	2	173	—	1.620	1.484	3.104
219	Terranuova dei Passerini.	1.105	17	12	73	—	96	—	588	499	1.087
220	Trezzano Rosa.	1.365	22	16	18	—	26	—	666	697	1.363
221	Trezzano sul Naviglio.	1.914	71	26	1.522	6	175	—	1.719	1.593	3.312
222	Trezzo sull'Adda.	8.777	168	109	248	6	262	—	4.365	4.463	8.828
223	Tribiano.	714	12	6	79	1	76	—	385	339	724
224	Triuggio.	5.563	87	67	266	2	182	—	2.728	2.941	5.669
225	Truccazzano.	3.662	68	56	181	—	172	—	1.939	1.744	3.683
226	Turano Lodigiano.	1.707	27	14	109	—	134	—	901	794	1.695
227	Turbigo.	5.901	96	60	234	3	107	2	2.985	3.080	6.065
228	Usmate Velate (a).	5.511	108	55	175	6	148	—	2.346	2.421	4.767
229	Valera Fratta.	686	10	10	51	—	49	—	344	344	688
230	Vanzago.	4.296	67	45	238	1	136	—	2.148	2.273	4.421
231	Vàprio d'Adda.	5.348	87	52	214	2	80	—	2.641	2.878	5.519
232	Varedo.	8.832	212	68	379	5	278	—	4.504	4.578	9.082
233	Vedano al Lambro.	3.786	68	47	193	1	98	—	1.927	1.976	3.903
234	Veduggio con Colzano.	2.887	66	29	145	—	61	—	1.488	1.520	3.008
235	Verano Brianza.	5.004	102	46	187	2	161	—	2.536	2.552	5.088
236	Vermezzo.	830	8	9	48	—	77	—	399	401	800
237	Vernate.	2.013	29	27	142	—	79	—	1.056	1.022	2.078
238	Vignate.	2.849	53	29	412	7	144	—	1.626	1.522	3.148
239	Villanova del Sillaro.	1.568	28	9	115	—	253	—	750	699	1.449
240	Villasanta.	8.267	153	72	478	—	164	—	4.215	4.447	8.662
241	Vimercate.	14.143	229	194	779	6	304	—	6.897	7.762	14.659
242	Vimodrone.	9.607	269	80	711	5	516	—	5.037	4.959	9.996

(a) Dai dati della popolazione al 31 dicembre 1963 sono stati detratti: n. 402 M., 423 F., 830 MF., corrispondenti ad altrettante schede anagrafiche cedute al Comune di ARCORE, in dipendenza della variazione territoriale disposta con D.P.R. n. 1877 del 26-12-1962.

MILANO-BERGAMO

N. d'ordine	COMUNI	POPOLAZIONE RESIDENTE al 31 dic. 1962	ISCRIZIONI E CANCELLAZIONI ANAGRAFICHE NELL'ANNO 1963						POPOLAZIONE RESIDENTE al 31 dicembre 1963		
			Per movimento naturale		Per trasferimento di residenza				M	F	MF
			Nati vivi	Morti	Iscritti		Cancellati				
					da altro Comune	dall'estero	per altro Comune	per l'estero			
243	Vittuone	4.359	92	44	404	3	96	—	2.317	2.401	4.718
244	Vizzolo Predabissi.	1.027	14	10	76	—	95	—	541	471	1.012
245	Zelo Buon Pèrsico	2.828	58	25	201	—	227	—	1.489	1.346	2.835
246	Zelo Surrigone	464	6	4	41	—	45	—	237	225	462
247	Zibido San Giacomo	2.387	30	27	302	—	264	—	1.265	1.163	2.428
	PROVINCIA	3271.150	58.901	33.064	168.321	4.433	96.323	702	1629523	1743193	3372.716

PROVINCIA DI BERGAMO

1	Adrara San Martino	1.816	57	17	26	—	88	—	894	900	1.794
2	Adrara San Rocco	759	18	11	3	—	13	2	381	373	754
3	Albano Sant'Alessandro	2.636	91	28	137	7	70	—	1.369	1.404	2.773
4	Albino	13.441	267	166	284	39	299	14	6.465	7.087	13.552
5	Algua	897	31	11	5	—	23	—	449	450	899
6	Almè	2.865	93	21	126	—	104	1	1.446	1.512	2.958
7	Almenno San Bartolomeo	3.630	81	36	72	4	120	—	1.802	1.829	3.631
8	Almenno San Salvatore	3.755	105	31	109	8	96	—	1.872	1.978	3.850
9	Alzano Lombardo	10.612	218	105	418	16	313	—	5.166	5.680	10.846
10	Ambivere	1.377	34	13	75	—	48	—	718	707	1.425
11	Àntegnate	2.272	41	36	71	—	113	—	1.140	1.095	2.235
12	Àrcene	2.692	64	28	99	6	70	—	1.413	1.350	2.763
13	Ardèzio	3.542	86	27	35	—	129	—	1.763	1.744	3.507
14	Arzago d'Adda	1.415	24	21	47	—	54	—	744	667	1.411
15	Averara	464	15	8	7	1	11	—	231	237	468
16	Aviatico	634	2	8	3	—	36	—	304	291	595
17	Azzano San Paolo	2.996	78	28	194	15	114	—	1.614	1.527	3.141
18	Azzone	828	23	3	9	—	12	—	438	407	845
19	Bagnatica	1.892	55	19	142	—	68	—	1.020	982	2.002
20	Barbata	625	12	5	22	—	49	—	310	295	605
21	Bariano	2.828	75	19	131	—	79	—	1.501	1.435	2.936
22	Barzana	705	12	7	42	—	22	—	381	349	730
23	Bedulita	549	7	7	5	1	26	—	261	268	529
24	Berbenno	2.258	52	14	22	3	53	3	1.127	1.138	2.265
25	BÈRGAMO	116.852	2.061	1.281	4.475	260	3.612	61	55.600	63.094	118.694
26	Berzo San Fermo	921	9	10	10	4	15	—	478	441	919
27	Bianzano	500	17	4	3	—	14	—	241	261	502
28	Blello	123	—	1	—	—	2	—	74	46	120
29	Bòlgare	2.497	68	21	66	—	79	—	1.256	1.275	2.531
30	Boltiere	2.428	58	29	100	4	67	—	1.213	1.281	2.494
31	Bonate Sopra	4.055	107	39	93	—	80	—	2.022	2.114	4.136
32	Bonate Sotto	3.966	97	38	76	2	65	—	2.051	1.987	4.038
33	Borgo di Terzo	809	11	11	33	1	73	—	379	391	770
34	Bòssico	1.037	31	10	14	3	23	—	551	501	1.052
35	Bottanuco	2.628	58	15	51	—	38	—	1.322	1.362	2.684
36	Bracca	767	21	9	12	—	32	—	384	375	759
37	Branzi	915	20	14	8	—	36	—	451	442	893
38	Brembate	4.975	117	44	154	4	116	—	2.468	2.622	5.090

BERGAMO

N. d'ordine	COMUNI	POPOLAZIONE RESIDENTE al 31 dic. 1962	ISCRIZIONI E CANCELLAZIONI ANAGRAFICHE NELL'ANNO 1963						POPOLAZIONE RESIDENTE al 31 dicembre 1963		
			Per movimento naturale		Per trasferimento di residenza				M	F	MF
			Nati vivi	Morti	Iscritti		Cancellati				
					da altro Comune	dall'estero	per altro Comune	per l'estero			
39	Brembate di Sopra	3.218	78	21	137	4	95	—	1.642	1.679	3.321
40	Brembilla	3.989	100	33	37	1	70	—	2.004	2.020	4.024
41	Brignano Gera d'Adda	4.138	81	58	83	—	131	1	1.989	2.123	4.112
42	Brumano.	182	1	—	2	—	10	—	84	91	175
43	Brusaporto	1.304	27	10	42	—	56	—	647	660	1.307
44	Calcinate.	3.155	52	36	98	—	115	—	1.540	1.614	3.154
45	Calcio	4.006	83	53	89	—	138	—	1.993	1.994	3.987
46	Calolziocorte	10.554	244	119	496	4	302	—	5.315	5.562	10.877
47	Calusco d'Adda.	5.523	130	52	193	—	133	—	2.868	2.793	5.661
48	Calvenzano.	2.289	41	24	44	—	44	—	1.151	1.155	2.306
49	Camerata Cornelio.	738	17	6	14	—	24	—	370	369	739
50	Canonica d'Adda	3.059	60	34	58	—	84	—	1.489	1.570	3.059
51	Capizzone	1.009	15	10	10	2	30	1	513	482	995
52	Capriate San Gervasio.	5.836	111	59	176	5	160	—	2.856	3.053	5.909
53	Caprino Bergamasco.	2.337	55	31	70	—	117	—	1.115	1.199	2.314
54	Caravaggio	12.477	227	139	381	17	212	7	6.293	6.451	12.744
55	Carenno	1.311	35	14	31	—	30	6	638	689	1.327
56	Carobbio degli Angeli.	2.494	67	22	60	3	117	1	1.231	1.253	2.484
57	Carona.	717	11	11	5	4	19	—	342	365	707
58	Carvico	2.857	63	18	89	—	79	—	1.497	1.415	2.912
59	Casazza	2.447	58	30	88	5	74	—	1.207	1.287	2.494
60	Casirate d'Adda.	2.096	45	29	59	—	78	—	1.061	1.032	2.093
61	Casnigo	3.071	77	39	36	2	50	1	1.460	1.636	3.096
62	Cassiglio	181	5	3	2	—	6	—	85	94	179
63	Castelli Calèpio	5.813	143	64	138	—	142	1	2.919	2.968	5.887
64	Castel Rozzone	1.584	37	22	26	—	38	—	808	779	1.587
65	Castione della Presolana.	2.508	58	25	37	—	61	1	1.255	1.261	2.516
66	Castro	1.627	29	19	83	—	37	1	828	854	1.682
67	Cavernago	801	7	4	26	—	59	—	404	367	771
68	Cazzano Sant'Andrea	701	18	3	53	2	6	—	386	379	765
69	Cenate Sopra.	1.218	19	22	25	—	19	—	641	580	1.221
70	Cenate Sotto	1.582	48	19	27	—	43	—	800	795	1.595
71	Cene.	2.803	49	26	59	8	102	—	1.381	1.410	2.791
72	Cerete	1.114	17	7	13	—	23	2	555	557	1.112
73	Chignolo d'Isola.	1.598	51	12	49	—	43	—	836	807	1.643
74	Chiuduno.	3.499	96	31	90	—	90	—	1.703	1.861	3.564
75	Cisano Bergamasco	3.723	87	33	230	—	140	—	1.884	1.983	3.867
76	Ciserano	2.689	72	20	59	—	47	—	1.439	1.314	2.753
77	Cividate al Piano	3.566	84	39	140	3	80	—	1.825	1.849	3.674
78	Clusone	7.027	126	75	147	24	199	3	3.370	3.677	7.047
79	Còlere	1.330	31	16	17	1	54	—	641	668	1.309
80	Cologno al Serio	6.159	165	56	157	—	115	—	3.138	3.172	6.310
81	Colzate.	1.228	32	8	73	—	40	—	657	628	1.285
82	Comun Nuovo	1.829	50	14	55	—	47	—	977	896	1.873
83	Corna Imagna	586	18	4	10	—	20	4	280	306	586
84	Cortenuova.	1.278	29	9	47	—	56	—	665	624	1.289
85	Costa di Serina	1.304	19	10	6	—	67	—	643	609	1.252
86	Costa Monticelli.	1.386	29	11	35	—	62	—	689	688	1.377

N. d'ordine	COMUNI	POPOLAZIONE RESIDENTE al 31 dic. 1962	ISCRIZIONI E CANCELLAZIONI ANAGRAFICHE NELL'ANNO 1963						POPOLAZIONE RESIDENTE al 31 dicembre 1963		
			Per movimento naturale		Per trasferimento di residenza				M	F	MF
			Nati vivi	Morti	Iscritti		Cancellati				
					da altro Comune	dall'estero	per altro Comune	per l'estero			
87	Costa Valle Imagna . . .	927	19	9	5	1	27	—	454	462	916
88	Costa Volpino	5.765	126	53	275	9	200	4	2.939	2.979	5.918
89	Covo	2.485	39	27	50	1	105	—	1.249	1.194	2.443
90	Credaro	1.552	37	16	42	33	64	—	749	835	1.584
91	Curno	4.417	126	38	227	1	212	3	2.233	2.285	4.518
92	Cùsio	493	15	3	1	—	8	—	255	243	498
93	Dàlmine (a)	12.616	319	84	499	13	391	—	6.665	6.601	13.266
94	Dossena	1.010	18	7	8	—	33	—	506	490	996
95	Èndine Gaiano	2.685	49	25	55	6	53	—	1.336	1.381	2.717
96	Entràtico	1.092	26	9	24	—	46	—	555	532	1.087
97	Erve	833	12	6	9	1	22	—	408	419	827
98	Fara Gera d'Adda	4.517	90	53	120	—	121	—	2.208	2.345	4.553
99	Fara Olivana con Sola . .	996	23	5	7	—	56	—	491	474	965
100	Filago	1.866	53	20	22	—	42	—	939	940	1.879
101	Fino del Monte	901	10	7	25	—	14	—	447	468	915
102	Fiorano al Sèrio	2.479	48	20	73	3	78	—	1.187	1.318	2.505
103	Fontanella	3.248	61	30	79	—	212	—	1.576	1.570	3.146
104	Fonteno	889	15	6	6	1	29	—	455	421	876
105	Fòppolo	165	2	1	5	—	5	—	73	93	166
106	Foresto Sparso	2.309	48	12	22	1	78	—	1.145	1.145	2.290
107	Fornovo di San Giovanni	1.520	25	17	55	—	27	—	803	753	1.556
108	Fuipiano Valle Imagna . .	295	2	6	16	—	12	1	153	141	294
109	Gandellino	1.687	46	9	19	—	82	—	830	831	1.661
110	Gandino	5.354	93	87	129	20	91	6	2.557	2.855	5.412
111	Gandosso	990	22	5	6	2	30	—	525	460	985
112	Gaverina	1.149	26	8	15	4	33	2	583	568	1.151
113	Gazzaniga	5.155	85	56	107	10	120	16	2.359	2.806	5.165
114	Gerosa	631	9	6	12	—	7	—	313	326	639
115	Ghisalba	2.740	70	26	95	—	62	—	1.428	1.389	2.817
116	Gorlago	3.236	72	27	123	—	103	7	1.622	1.672	3.294
117	Gorle	1.583	31	14	129	—	43	—	820	866	1.686
118	Gorno	2.230	36	14	31	5	85	—	1.104	1.099	2.203
119	Grassòbbio	1.868	48	11	141	—	60	—	1.006	980	1.986
120	Gromo	1.285	25	16	25	—	61	—	649	609	1.258
121	Grone	786	11	3	4	1	29	—	406	364	770
122	Grumello del Monte . . .	4.100	110	44	107	4	135	2	2.016	2.124	4.140
123	Ìsola di Fondra	263	5	4	2	—	8	—	130	128	258
124	Isso	439	13	5	24	—	56	—	222	193	415
125	Làllio	1.133	36	10	51	2	42	—	571	599	1.170
126	Leffe	4.819	86	37	119	2	116	—	2.365	2.508	4.873
127	Lenna	777	13	8	31	—	26	—	376	411	787
128	Levate	2.035	47	16	77	—	57	—	1.032	1.054	2.086
129	Locatello	737	12	5	9	2	38	4	356	357	713
130	Lòvere	6.823	107	64	214	—	294	—	3.249	3.537	6.786
131	Lurano	1.184	19	11	12	—	13	—	591	600	1.191
132	Luzzana	455	5	3	12	—	16	—	222	231	453
133	Madone	1.373	57	21	90	—	39	—	715	745	1.460
134	Mapello	3.260	74	29	103	—	90	—	1.634	1.684	3.318

(a) Nei dati della popolazione al 31 dicembre 1963 sono stati compresi: n. 151 M., 143 F., 294 MF., corrispondenti ad altrettante schede anagrafiche ricevute dal Comune di STEZZANO, in dipendenza della variazione territoriale disposta con D.P.R. n. 1836 del 3-12-1962.

BERGAMO

N. d'ordine	COMUNI	POPOLAZIONE RESIDENTE al 31 dic. 1962	ISCRIZIONI E CANCELLAZIONI ANAGRAFICHE NELL'ANNO 1963						POPOLAZIONE RESIDENTE al 31 dicembre 1963		
			Per movimento naturale		Per trasferimento di residenza				M	F	MF
			Nati vivi	Morti	Iscritti		Cancellati				
					da altro Comune	dall'estero	per altro Comune	per l'estero			
135	Martinengo	5.765	150	77	175	—	202	—	2.902	2.909	5.811
136	Mezzoldo	493	11	3	9	1	8	—	253	250	503
137	Misano di Gera d'Adda	1.587	30	24	32	—	23	—	789	813	1.602
138	Moio de' Calvi	298	3	2	5	—	4	—	148	152	300
139	Monasterolo del Castello	736	17	8	22	10	40	—	388	349	737
140	Montello	1.415	40	12	68	1	66	—	753	693	1.446
141	Monte Marengo	674	14	10	26	—	25	—	355	324	679
142	Morengo	1.586	31	9	12	—	54	—	826	740	1.566
143	Mornico al Sèrio	1.909	38	23	44	2	64	—	968	938	1.906
144	Mozzànica	2.692	67	30	77	1	91	—	1.373	1.343	2.716
145	Mozzo	2.294	40	20	116	—	129	—	1.174	1.127	2.301
146	Nembro	9.822	222	81	328	12	288	—	4.922	5.093	10.015
147	Olmo al Brembo	594	—	6	13	2	15	1	299	288	587
148	Oltre il Colle	1.825	40	23	11	—	62	—	876	915	1.791
149	Oltressenda Alta	312	7	2	2	—	13	—	141	165	306
150	Oneta	1.004	16	13	12	—	31	—	501	487	988
151	Onore	656	16	5	18	—	34	—	325	326	651
152	Òrio al Sèrio	986	26	9	59	—	58	—	532	472	1.004
153	Ornica	509	7	9	1	—	7	—	262	239	501
154	Òsio Sopra	2.635	75	19	107	3	51	—	1.368	1.382	2.750
155	Òsio Sotto	5.324	140	50	202	1	162	—	2.722	2.733	5.455
156	Pagazzano	1.495	31	12	15	—	39	—	794	696	1.490
157	Paladina	2.881	57	21	64	6	77	—	1.410	1.500	2.910
158	Palazzago	2.605	48	21	65	—	116	—	1.323	1.258	2.581
159	Palosco	3.846	94	39	58	—	77	—	1.932	1.950	3.882
160	Parre	1.980	52	24	58	2	30	—	985	1.053	2.038
161	Parzànica	956	17	10	9	—	38	—	502	432	934
162	Pedrengo	1.841	44	13	133	—	89	—	971	945	1.916
163	Pèia	1.603	15	16	14	—	29	—	777	810	1.587
164	Piànico	1.144	25	4	28	3	34	—	582	580	1.162
165	Piario	654	8	7	36	—	43	—	269	379	648
166	Piazza Brembana	885	12	7	46	1	28	—	417	492	909
167	Piazzatorre	457	14	5	10	—	5	2	249	220	469
168	Piazzolo	192	2	—	4	—	11	1	95	91	186
169	Pognano	791	23	5	7	—	9	—	407	400	807
170	Ponte Nossa	2.570	35	26	83	1	76	—	1.220	1.367	2.587
171	Ponterànica	4.493	129	41	313	8	253	—	2.353	2.296	4.649
172	Ponte San Pietro	8.057	171	81	423	22	248	6	4.059	4.279	8.338
173	Pontida	2.638	44	25	49	—	92	—	1.345	1.269	2.614
174	Pontirolo Nuovo	3.139	68	45	59	—	76	—	1.545	1.600	3.145
175	Pradalunga	3.545	91	32	71	7	77	—	1.718	1.887	3.605
176	Predore	1.393	33	15	33	—	38	—	676	730	1.406
177	Prèmolo	1.086	17	11	5	1	31	—	526	541	1.067
178	Presezzo	2.375	50	15	68	—	137	—	1.156	1.185	2.341
179	Pumenengo	1.522	30	23	19	—	130	—	775	643	1.418
180	Rànica	3.323	69	27	145	—	202	—	1.585	1.723	3.308
181	Ranzànico	754	12	8	21	2	23	—	377	381	758
182	Riva di Solto	980	18	10	34	—	39	—	504	479	983

BERGAMO

N. d'ordine	COMUNI	POPOLAZIONE RESIDENTE al 31 dic. 1962	ISCRIZIONI E CANCELLAZIONI ANAGRAFICHE NELL'ANNO 1963						POPOLAZIONE RESIDENTE al 31 dicembre 1963		
			Per movimento naturale		Per trasferimento di residenza				M	F	MF
			Nati vivi	Morti	Iscritti		Cancellati				
					da altro Comune	dall'estero	per altro Comune	per l'estero			
183	Riviera d'Adda	1.991	47	17	55	—	32	—	1.031	1.013	2.044
184	Rogno	1.845	50	26	39	2	38	—	949	923	1.872
185	Romano di Lombardia	10.599	245	93	477	3	258	—	5.446	5.527	10.973
186	Roncobello	799	19	13	23	1	43	—	370	416	786
187	Ròncola	536	17	11	7	—	12	—	269	268	537
188	Rota d'Imagna	943	20	8	16	4	37	6	449	483	932
189	Rovetta	2.045	32	28	47	3	40	1	1.025	1.033	2.058
190	San Giovanni Bianco	4.902	111	41	83	9	120	—	2.460	2.484	4.944
191	San Paolo d'Argon	1.694	57	14	104	—	38	—	931	872	1.803
192	San Pellegrino Terme	4.499	109	26	93	1	90	2	2.227	2.357	4.584
193	Santa Brigida	861	19	11	19	6	15	—	442	437	879
194	Sant'Omobono Imagna	2.580	52	25	57	17	69	3	1.289	1.320	2.609
195	Sarnico	4.364	107	40	169	—	83	—	2.076	2.441	4.517
196	Scanzorosciate	5.207	130	55	286	6	178	—	2.747	2.649	5.396
197	Schilpario	1.810	44	23	13	—	70	—	852	922	1.774
198	Sedrina	2.182	66	22	38	3	84	—	1.065	1.118	2.183
199	Selvino	1.501	57	13	24	—	31	1	778	759	1.537
200	Seriate	12.865	305	128	670	16	461	8	6.415	6.844	13.259
201	Serina	2.534	47	21	27	11	62	—	1.257	1.279	2.536
202	Solto Collina	1.265	23	19	30	1	32	—	649	619	1.268
203	Songavazzo	557	10	8	10	1	11	—	282	277	559
204	Sorisole	4.703	120	56	180	3	114	—	2.384	2.452	4.836
205	Sotto il Monte	1.830	48	18	81	—	32	—	942	967	1.909
206	Sòvere	3.489	74	33	80	9	48	1	1.731	1.839	3.570
207	Spinone al Lago	529	17	7	46	2	28	—	289	270	559
208	Spirano	3.194	59	35	59	—	57	—	1.638	1.582	3.220
209	Stezzano (a)	6.099	132	58	169	—	170	—	2.880	2.998	5.878
210	Strozza	811	23	9	11	—	16	—	410	410	820
211	Sulsio	1.975	49	12	23	9	29	—	1.044	971	2.015
212	Talèggio	1.198	23	15	18	5	78	1	575	575	1.150
213	Tavernola Bergamasca	2.302	77	17	27	37	25	—	1.211	1.190	2.401
214	Telgate	2.390	60	23	88	2	56	4	1.210	1.247	2.457
215	Terno d'Isola	2.397	61	34	52	—	42	—	1.210	1.224	2.434
216	Torre Boldone	3.641	101	30	339	5	172	—	1.887	1.997	3.884
217	Torre de' Busi	1.757	45	14	42	2	84	—	903	845	1.748
218	Torre de' Ròveri	1.206	21	17	50	—	42	—	617	601	1.218
219	Torre Pallavicina	1.253	13	11	27	—	72	—	615	595	1.210
220	Trescore Balneario	4.856	148	55	202	10	123	4	2.496	2.538	5.034
221	Treviglio	23.742	465	283	733	7	552	—	11.721	12.391	24.112
222	Treviolo	5.591	120	47	218	—	174	—	2.833	2.875	5.708
223	Ubiale Clanezzo	1.181	39	7	19	1	33	—	610	590	1.200
224	Urgnano	6.015	145	45	216	3	204	—	3.092	3.038	6.130
225	Valbondione	1.905	46	15	19	1	48	—	986	922	1.908
226	Valbrembo	1.628	36	18	106	3	67	—	858	830	1.688
227	Valgòglio	724	16	9	9	—	39	—	389	312	701
228	Valleve	226	6	7	—	1	8	—	106	112	218
229	Valnegra	346	5	3	9	—	5	—	167	185	352
230	Valsecca	611	11	8	7	6	10	—	300	317	617

(a) Dai dati della popolazione al 31 dicembre 1963 sono stati detratti: n. 151 M., 143 F., 294 MF., corrispondenti ad altrettante schede anagrafiche cedute al Comune di DALMINE, in dipendenza della variazione territoriale disposta con D.P.R. n. 1836 del 3-12-1962.

BERGAMO-BRESCIA

N. d'ordine	COMUNI	POPOLAZIONE RESIDENTE al 31 dic. 1962	ISCRIZIONI E CANCELLAZIONI ANAGRAFICHE NELL'ANNO 1963						POPOLAZIONE RESIDENTE al 31 dicembre 1963		
			Per movimento naturale		Per trasferimento di residenza				M	F	MF
			Nati vivi	Morti	Iscritti		Cancellati				
					da altro Comune	dall'estero	per altro Comune	per l'estero			
231	Valtorta	663	15	9	—	—	13	—	348	308	656
232	Vedeseta	482	9	4	3	—	18	—	245	227	472
233	Vercurago	2.131	31	27	110	—	99	—	1.022	1.124	2.146
234	Verdellino	1.996	45	18	53	—	27	—	1.026	1.023	2.049
235	Verdello	4.955	123	48	110	2	113	—	2.421	2.608	5.029
236	Vèrtova	5.085	98	52	112	7	132	—	2.500	2.618	5.118
237	Viadànica	917	16	8	—	—	28	—	446	451	897
238	Vigano San Martino	806	25	3	38	1	42	—	425	400	825
239	Vigolo	1.010	21	11	5	—	35	—	512	478	990
240	Villa d'Adda	2.584	63	36	53	—	58	—	1.257	1.349	2.606
241	Villa d'Almè	4.887	123	46	157	—	115	1	2.422	2.583	5.005
242	Villa di Sèrio	2.953	88	27	133	4	139	—	1.523	1.489	3.012
243	Villa d'Ogna	1.991	38	16	18	—	46	—	938	1.047	1.985
244	Villongo	3.051	74	28	116	7	75	—	1.564	1.581	3.145
245	Vilminore di Scalve	2.138	31	26	9	—	102	—	1.009	1.041	2.050
246	Zandòbbio	2.219	60	28	60	3	60	2	1.158	1.094	2.252
247	Zànica	4.410	103	51	103	—	177	—	2.184	2.204	4.388
248	Zogno	8.227	186	106	214	8	139	2	4.019	4.369	8.388
	PROVINCIA	755.058	16.409	7.638	24.013	893	22.621	201	375.481	390.432	765.913

PROVINCIA DI BRESCIA

1	Acquafredda	1.147	15	22	33	—	68	—	557	548	1.105
2	Adro	5.110	98	49	142	—	128	3	2.523	2.647	5.170
3	Agnòsine	1.575	33	16	30	—	28	—	794	800	1.594
4	Alfianello	2.173	29	29	70	—	71	—	1.081	1.091	2.172
5	Anfo	570	13	8	9	—	29	—	283	272	555
6	Àngolo Terme	2.621	55	27	71	1	70	2	1.329	1.320	2.649
7	Artogne	2.646	70	32	76	1	94	35	1.337	1.295	2.632
8	Azzano Mella	1.599	43	18	90	—	113	—	833	768	1.601
9	Bagnolo Mella	9.726	207	89	232	1	289	1	4.820	4.967	9.787
10	Bagolino	4.832	92	70	53	—	122	—	2.454	2.331	4.785
11	Barbariga	1.935	40	17	70	—	79	—	989	960	1.949
12	Barghe	844	7	12	19	—	12	—	415	431	846
13	Bassano Bresciano	1.492	31	14	53	—	71	—	754	737	1.491
14	Bedizzole	5.810	123	73	249	9	165	—	3.053	2.900	5.953
15	Berlingo	1.486	32	13	43	—	53	—	742	753	1.495
16	Berzo Demo	1.870	38	25	49	—	42	—	966	924	1.890
17	Berzo Inferiore	1.430	36	11	21	1	17	—	768	692	1.460
18	Bienno	3.220	71	38	62	3	43	1	1.610	1.664	3.274
19	Bione	1.129	21	13	17	6	21	—	572	567	1.139
20	Borgo San Giacomo	4.929	78	61	117	—	257	—	2.399	2.407	4.806
21	Borgosatollo	5.080	132	62	204	—	162	1	2.598	2.593	5.191
22	Borno (*)										
	fno al 31-1-63	5.199	13	7	6	—	18	—	2.537	2.656	5.193
	dall'1-2-63	2.568	56	22	45	—	53	—	1.307	1.287	2.594
23	Botticino	6.318	133	77	261	1	161	—	3.177	3.298	6.475
24	Bovegno (a)	3.272	76	34	160	—	150	—	1.710	1.652	3.362

(*) Cfr. avvertenze a pag. V.

(a) Nei dati della popolazione al 31 dicembre 1963 sono stati compresi n. 25 M., 13 F., 38 MF., corrispondenti ad altrettante schede anagrafiche ricevute dal Comune di PEZZAZE, in dipendenza della variazione territoriale disposta con D.P.R. n. 1836 del 3-12-1962.

BRESCIA

N. d'ordine	COMUNI	POPOLAZIONE RESIDENTE al 31 dic. 1962	ISCRIZIONI E CANCELLAZIONI ANAGRAFICHE NELL'ANNO 1963						POPOLAZIONE RESIDENTE al 31 dicembre 1963		
			Per movimento naturale		Per trasferimento di residenza				M	F	MF
			Nati vivi	Morti	Iscritti		Cancellati				
					da altro Comune	dall'estero	per altro Comune	per l'estero			
25	Bovezzo	1.838	36	19	72	—	57	—	924	946	1.870
26	Brandico	918	16	4	26	—	79	—	460	417	877
27	Braone	598	17	5	13	—	15	—	300	308	608
28	Breno	5.041	108	51	100	4	130	—	2.490	2.582	5.072
29	BRÈSCIA	179.150	3.096	2.036	8.892	354	4.418	26	87.950	97.062	185.012
30	Brione	483	10	3	4	—	16	—	267	211	478
31	Caino	1.302	25	20	40	—	32	—	673	642	1.315
32	Calcinato	6.510	124	70	168	7	243	3	3.238	3.255	6.493
33	Calvagese della Riviera	1.867	20	17	43	1	112	4	921	877	1.798
34	Calvisano	5.735	128	76	195	4	381	—	2.890	2.715	5.605
35	Capo di Ponte	2.474	49	34	73	—	57	—	1.166	1.339	2.505
36	Capovalle	728	8	6	9	4	24	—	363	356	719
37	Capriano del Colle	2.625	36	30	110	—	176	—	1.306	1.259	2.565
38	Capriolo	5.708	153	50	130	6	111	2	2.869	2.965	5.834
39	Carpenèdolo	7.448	154	109	343	9	229	—	3.811	3.805	7.616
40	Castegnato	4.005	70	54	167	—	152	—	1.870	2.166	4.036
41	Castelcovati	2.686	83	18	86	—	84	—	1.421	1.332	2.753
42	Castel Mella	2.961	77	21	225	—	197	—	1.522	1.523	3.045
43	Castenèdolo	7.193	161	70	275	—	321	—	3.606	3.632	7.238
44	Casto	1.385	37	10	35	—	35	—	734	678	1.412
45	Castrezzato	3.623	82	37	122	—	118	—	1.841	1.831	3.672
46	Cazzago San Martino	6.745	160	66	201	—	202	—	3.398	3.440	6.838
47	Cedègolo	1.775	36	19	69	2	69	—	864	930	1.794
48	Cellatica	3.251	71	21	95	7	94	—	1.612	1.697	3.309
49	Cerveno	701	16	10	7	—	19	—	346	349	695
50	Ceto	1.267	26	17	34	9	22	—	630	667	1.297
51	Cevo	1.775	25	23	19	—	25	—	894	877	1.771
52	Chiari	15.364	345	177	385	8	415	—	7.632	7.878	15.510
53	Cigole	1.494	23	20	35	—	57	—	748	727	1.475
54	Cimbergo	874	13	9	5	2	39	—	412	434	846
55	Civitate Camuno	2.172	51	25	31	—	44	—	1.088	1.097	2.185
56	Coccaglio	4.189	99	58	154	8	121	—	2.115	2.156	4.271
57	Collebeato	2.447	60	12	152	—	79	—	1.248	1.320	2.568
58	Còllo	3.081	59	44	43	1	84	3	1.543	1.510	3.053
59	Cologne	4.159	85	43	96	2	81	—	2.110	2.108	4.218
60	Comezzano-Cizzago	1.985	42	20	95	—	155	—	1.022	925	1.947
61	Concèsio	7.720	155	83	319	—	264	—	3.922	3.925	7.847
62	Corte Franca	3.794	76	34	89	—	159	—	1.881	1.885	3.766
63	Còrteno Golgi	2.434	68	31	25	2	100	—	1.145	1.253	2.398
64	Corzano	1.482	49	20	54	—	133	—	765	667	1.432
65	Darfo	11.600	250	122	341	22	280	4	5.683	6.124	11.807
66	Dello	3.798	76	39	84	—	224	—	1.821	1.874	3.695
67	Desenzano del Garda	14.784	249	164	891	30	642	—	7.406	7.742	15.148
68	Èdolo	4.194	101	57	141	9	174	11	2.022	2.181	4.203
69	Erbusco	4.767	99	62	107	—	147	—	2.362	2.402	4.764
70	Èsine	3.258	92	39	104	18	51	—	1.689	1.693	3.382
71	Fiesse	2.041	43	19	89	—	144	—	1.021	989	2.010
72	Flero	3.505	69	36	162	—	221	—	1.758	1.721	3.479
73	Gàmbara	4.303	92	45	195	1	231	—	2.184	2.131	4.315

BRESCIA

N. d'ordine	COMUNI	POPOLAZIONE RESIDENTE al 31 dic. 1962	ISCRIZIONI E CANCELLAZIONI ANAGRAFICHE NELL'ANNO 1963						POPOLAZIONE RESIDENTE al 31 dicembre 1963		
			Per movimento naturale		Per trasferimento di residenza				M	F	MF
			Nati vivi	Morti	Iscritti		Cancellati				
					da altro Comune	dall'estero	per altro Comune	per l'estero			
74	Gardone Riviera	2.674	37	27	74	10	81	—	1.245	1.442	2.687
75	Gardone Val Trömpia	10.532	215	98	311	17	197	—	5.314	5.466	10.780
76	Gargnano	4.027	61	52	108	6	170	16	1.940	2.024	3.964
77	Gavardo	7.936	149	91	179	5	139	—	3.884	4.155	8.039
78	Ghedi	11.315	244	95	444	2	562	—	6.002	5.346	11.348
79	Giànico	1.362	30	22	33	6	21	—	676	712	1.388
80	Gottolengo	4.108	98	55	132	5	185	—	2.050	2.053	4.103
81	Gussago	8.455	171	89	222	19	313	2	4.143	4.320	8.463
82	Idro	1.251	20	24	31	2	48	1	607	624	1.231
83	Incudine	701	15	6	3	2	18	—	343	354	697
84	Irma	267	5	2	2	4	8	—	138	130	268
85	Iseo	7.263	121	95	241	8	178	2	3.611	3.747	7.358
86	Isorella	2.413	46	25	84	—	108	—	1.213	1.197	2.410
87	Lavenone	1.023	13	11	13	—	62	4	512	460	972
88	Leno	9.798	203	105	233	1	424	—	4.904	4.802	9.706
89	Limone sul Garda	849	19	—	48	2	19	—	435	464	899
90	Lodrino	1.192	24	4	11	1	14	—	623	587	1.210
91	Lograto	2.579	61	33	128	—	175	—	1.308	1.252	2.560
92	Lonato	9.711	185	103	360	16	443	—	4.911	4.815	9.726
93	Longhena	618	15	4	25	—	23	—	308	323	631
94	Lòsine	713	17	10	6	—	20	—	352	354	706
95	Lòzio	963	9	14	4	—	38	—	478	446	924
96	Lumezzane	18.080	479	144	792	3	446	1	9.540	9.223	18.763
97	Maclòdio	738	17	8	63	—	85	—	359	366	725
98	Magasa	460	13	4	8	—	15	—	239	223	462
99	Mairano	2.199	46	16	67	—	91	—	1.141	1.064	2.205
100	Malegno	1.820	38	23	44	3	42	—	890	950	1.840
101	Malonno	3.369	67	27	23	—	41	1	1.673	1.717	3.390
102	Manerba del Garda	2.265	45	30	88	3	65	—	1.168	1.138	2.306
103	Manèrbio	10.563	215	111	282	7	303	—	5.144	5.509	10.653
104	Marcheno	2.688	63	29	75	—	86	—	1.417	1.294	2.711
105	Marmentino	1.008	22	9	9	—	27	—	544	459	1.003
106	Marone	3.139	64	30	44	4	73	—	1.539	1.609	3.148
107	Mazzano	5.301	106	56	234	10	228	—	2.709	2.658	5.367
108	Milzano	1.396	26	23	60	—	79	—	685	695	1.380
109	Moniga del Garda	961	15	10	30	2	22	—	499	477	976
110	Monno	752	14	10	13	—	15	—	363	391	754
111	Monte Isola	1.965	35	21	14	1	23	—	967	1.004	1.971
112	Monticelli Brusati	1.682	29	14	24	1	42	—	887	793	1.680
113	Montichiari	13.476	282	137	468	6	560	—	6.965	6.570	13.535
114	Montirone	1.931	57	23	98	2	134	—	987	944	1.931
115	Mura	805	8	6	3	—	29	1	404	376	780
116	Muscoline	1.161	12	15	43	—	49	—	618	534	1.152
117	Nave	7.127	176	79	372	2	192	—	3.788	3.618	7.406
118	Niardo	1.268	28	8	22	—	15	—	631	664	1.295
119	Nuvolento	2.296	54	21	89	—	79	—	1.172	1.167	2.339
120	Nuvolera	2.353	43	23	100	4	76	—	1.225	1.176	2.401
121	Òdolo	1.571	38	17	63	1	68	1	783	804	1.587
122	Offlaga	3.188	77	29	89	—	176	—	1.563	1.586	3.149

BRESCIA

N. d'ordine	COMUNI	POPOLAZIONE RESIDENTE al 31 dic. 1962	ISCRIZIONI E CANCELLAZIONI ANAGRAFICHE NELL'ANNO 1963						POPOLAZIONE RESIDENTE al 31 dicembre 1963		
			Per movimento naturale		Per trasferimento di residenza				M	F	MF
			Nati vivi	Morti	Iscritti		Cancellati				
					da altro Comune	dall'estero	per altro Comune	per l'estero			
123	Ome.	2.210	52	20	27	—	41	—	1.115	1.113	2.228
124	Ono San Pietro	770	14	10	7	1	9	—	390	383	773
125	Orzinuovi	9.969	184	99	261	1	442	—	4.850	5.024	9.874
126	Orzivecchi	2.315	53	20	53	—	95	—	1.144	1.162	2.306
127	Ospitaletto	6.343	134	62	204	1	127	—	3.198	3.295	6.493
128	Össimo (*)										
	<i>fino al 31-1-63</i>	1.935	5	5	5	—	—	—	940	1.000	1.940
	<i>dall'1-2-63</i>	1.373	34	12	15	1	53	—	666	692	1.358
129	Padenghe sul Garda	1.747	30	18	119	9	92	—	932	863	1.795
130	Paderno Franciacorta	2.064	36	17	33	—	46	—	1.054	1.016	2.070
131	Paisco Loveno	908	21	17	10	—	16	—	432	474	906
132	Paitone	1.085	26	15	41	2	50	—	581	508	1.089
133	Palazzolo sull'Öglio	16.435	332	178	294	2	345	—	8.030	8.510	16.540
134	Paratico	2.517	62	24	91	—	81	—	1.284	1.281	2.565
135	Paspardo	1.217	25	12	11	—	65	—	553	623	1.176
136	Passirano	4.090	91	47	135	—	112	—	2.061	2.096	4.157
137	Pavone del Mella	2.157	40	21	110	2	165	—	1.081	1.042	2.123
138	Pederagnaga-Oriano	3.030	63	33	94	—	183	—	1.519	1.452	2.971
139	Pèrtica Alta	892	13	9	7	—	10	—	453	440	893
140	Pèrtica Bassa	1.102	15	12	22	1	53	2	519	554	1.073
141	Pezzaze (a)	1.779	35	17	43	—	67	—	874	861	1.735
142	Pian Camuno	2.610	71	27	132	4	75	—	1.355	1.360	2.715
143	Piancogno (*)										
	<i>dall'1-2-63</i>	3.192	50	34	83	6	79	—	1.536	1.682	3.218
144	Pisogne	7.560	147	86	191	13	223	—	3.745	3.857	7.602
145	Polàveno	1.713	41	18	14	—	50	—	911	789	1.700
146	Polpenazze	1.355	19	24	34	—	82	—	667	635	1.302
147	Pompiano	2.376	45	20	83	—	83	—	1.196	1.205	2.401
148	Poncarale	2.629	65	27	133	—	132	—	1.353	1.315	2.668
149	Ponte di Legno	2.140	31	27	38	—	45	—	1.016	1.121	2.137
150	Pontevico	6.989	99	105	221	4	310	4	3.117	3.777	6.894
151	Pontoglio	4.683	92	43	98	—	77	—	2.365	2.388	4.753
152	Pozzolengo	2.641	34	29	67	3	116	2	1.356	1.242	2.598
153	Pralboino	2.810	39	20	84	2	144	—	1.344	1.427	2.771
154	Presèglie	1.250	23	19	48	4	36	—	656	614	1.270
155	Prèstine	762	11	9	10	—	34	—	388	352	740
156	Prevalle	3.180	70	37	79	2	89	—	1.657	1.548	3.205
157	Provaglio d'Iseo	4.154	79	30	87	—	85	—	2.112	2.093	4.205
158	Provaglio Val Sabbia	821	20	11	3	—	16	—	454	363	817
159	Puegnago	1.356	31	9	65	—	61	—	729	653	1.382
160	Quinzano d'Öglio	5.343	84	64	129	—	200	—	2.586	2.706	5.292
161	Remedello	3.010	44	43	156	—	209	—	1.474	1.484	2.958
162	Rezzato	7.497	123	89	405	1	247	—	3.781	3.909	7.690
163	Roccafranca	2.960	79	30	54	—	184	—	1.478	1.401	2.879
164	Rodengo-Saiano	3.608	73	26	77	4	106	1	1.802	1.827	3.629
165	Roè Volciano	3.311	60	31	142	19	147	—	1.608	1.746	3.354
166	Roncadelle	3.650	74	35	223	—	196	—	1.905	1.811	3.716
167	Rovato	11.853	269	121	434	8	353	—	5.867	6.223	12.090
168	Rudiano	2.827	51	25	73	1	85	—	1.439	1.403	2.842

(*) Cfr. avvertenze a pag. V.

(a) Dai dati al 31 dicembre 1963 sono stati detratti n. 25 M., 13 F., 38 MF., corrispondenti ad altrettante schede anagrafiche cedute al Comune di Bovegno, in dipendenza della variazione territoriale disposta con D.P.R. n. 1836 del 3-12-1962.

BRESCIA-PAVIA

N. d'ordine	COMUNI	POPOLAZIONE RESIDENTE al 31 dic. 1962	ISCRIZIONI E CANCELLAZIONI ANAGRAFICHE NELL'ANNO 1963						POPOLAZIONE RESIDENTE al 31 dicembre 1963		
			Per movimento naturale		Per trasferimento di residenza				M	F	MF
			Nati vivi	Morti	Iscritti		Cancellati				
					da altro Comune	dall'estero	per altro Comune	per l'estero			
169	Sabbio Chiese.	2.239	48	21	46	3	23	—	1.166	1.126	2.292
170	Sale Marasino.	2.601	59	32	100	1	58	—	1.312	1.359	2.671
171	Salò	8.994	171	119	461	14	365	1	4.286	4.869	9.155
172	San Felice del Benaco. . .	1.896	34	19	67	1	67	1	959	952	1.911
173	San Gervasio Bresciano. .	1.607	30	20	59	—	82	—	772	822	1.594
174	San Zeno Naviglio	2.465	58	30	83	—	95	—	1.274	1.207	2.481
175	Sarezzo	7.849	166	62	399	2	241	—	4.004	4.109	8.113
176	Saviore dell'Adamello . .	2.123	53	22	50	5	99	—	1.044	1.066	2.110
177	Sèllero	1.539	38	18	33	—	58	—	737	797	1.534
178	Seniga	1.933	28	17	66	—	95	—	954	961	1.915
179	Serle.	2.786	67	26	55	1	30	—	1.472	1.381	2.853
180	Sirmione	2.562	57	25	207	5	86	—	1.323	1.397	2.720
181	Soiano del Lago.	534	5	5	23	3	39	—	257	264	521
182	Sònico	1.736	36	21	28	3	44	—	843	895	1.738
183	Sulzano	1.263	28	14	47	—	26	—	639	659	1.298
184	Tavernole sul Mella . . .	1.552	38	11	19	—	77	—	797	724	1.521
185	Temù	1.294	21	16	19	—	35	—	584	699	1.283
186	Tignale.	1.288	16	24	28	3	26	—	633	652	1.285
187	Tòrbolo Casàglia	2.469	52	23	127	—	150	—	1.324	1.151	2.475
188	Toscolano Maderno	6.430	101	83	242	18	173	1	3.188	3.346	6.534
189	Travagliato.	7.762	162	74	207	—	138	—	3.942	3.977	7.919
190	Tremòsine	2.208	29	18	27	—	61	—	1.031	1.154	2.185
191	Trenzano.	3.624	103	36	99	—	116	—	1.847	1.827	3.674
192	Treviso Bresciano.	685	14	8	5	—	12	—	361	323	684
193	Urago d'Oglio	2.477	38	27	75	2	73	—	1.262	1.230	2.492
194	Vàllio	816	16	10	26	1	12	—	433	404	837
195	Valvestino	921	19	19	6	3	37	—	457	436	893
196	Verolanuova	6.382	100	60	307	—	322	—	3.107	3.300	6.407
197	Verolavècchia.	3.537	54	33	145	—	191	—	1.744	1.768	3.512
198	Vestone	3.317	76	51	107	5	78	1	1.663	1.712	3.375
199	Vezzano d'Oglio.	1.578	36	22	6	1	38	—	763	798	1.561
200	Villa Carcina	7.368	124	79	247	—	170	—	3.687	3.803	7.490
201	Villachiera	1.419	31	8	37	—	110	—	703	666	1.369
202	Villanuova sul Clisi . . .	4.138	70	48	87	1	68	—	2.044	2.136	4.180
203	Vione	1.366	26	13	9	—	16	—	636	736	1.372
204	Visano.	1.529	32	21	43	—	117	—	760	706	1.466
205	Vobarno	7.937	146	71	134	1	155	—	3.998	3.994	7.992
206	Zone.	1.051	20	12	11	—	36	—	518	516	1.034
	PROVINCIA	891.490	17.680	9.687	31.723	852	29.021	138	445.068	457.831	902.899

PROVINCIA DI PAVIA

1	Alagna.	979	9	18	56	—	55	—	481	490	971
2	Albaredo Arnaboldi	369	7	3	20	—	35	—	180	178	358
3	Albonese	801	8	8	46	—	79	—	372	396	768
4	Albuzzano	2.116	43	22	178	—	171	—	1.073	1.071	2.144
5	Arena Po	2.163	23	32	133	—	157	—	1.044	1.086	2.130
6	Badia Pavese.	528	4	11	15	—	22	—	254	260	514

PAVIA

N. d'ordine	COMUNI	POPOLAZIONE RESIDENTE al 31 dic. 1962	ISCRIZIONI E CANCELLAZIONI ANAGRAFICHE NELL'ANNO 1963						POPOLAZIONE RESIDENTE al 31 dicembre 1963		
			Per movimento naturale		Per trasferimento di residenza				M	F	MF
			Nati vivi	Morti	Iscritti		Cancellati				
					da altro Comune	dall'estero	per altro Comune	per l'estero			
7	Bagnària.	749	7	7	7	—	30	—	378	348	726
8	Barbianello.	1.092	8	10	50	—	55	—	540	545	1.085
9	Bascapè	1.702	39	20	49	—	163	—	830	777	1.607
10	Bastida de' Dossi.	337	4	11	16	—	19	—	165	162	327
11	Bastida Pancarana	1.250	13	17	48	—	80	—	599	615	1.214
12	Battuda	529	6	7	38	—	65	—	245	256	501
13	Belgioioso	4.940	72	76	250	—	180	—	2.435	2.571	5.006
14	Beregardo.	2.083	29	23	102	—	93	—	1.083	1.015	2.098
15	Borgarello	978	13	19	76	—	73	—	500	475	975
16	Borgo Priolo	1.781	23	18	62	—	61	—	926	861	1.787
17	Borgoratto Mormorolo.	743	6	14	13	—	14	—	387	347	734
18	Borgo San Siro.	1.246	11	18	84	—	132	—	600	591	1.191
19	Bornasco.	1.075	12	15	96	—	121	—	542	505	1.047
20	Bosnasco.	750	7	5	49	—	63	—	396	342	738
21	Brallo di Pregola	2.138	23	23	25	—	93	—	1.130	940	2.070
22	Breme	1.807	12	35	42	—	82	—	812	932	1.744
23	Bressana Bottarone	3.245	34	30	183	1	160	—	1.610	1.663	3.273
24	Broni	9.671	122	130	470	2	240	—	4.820	5.075	9.895
25	Calvignano	269	2	4	7	—	15	—	139	120	259
26	Campospinoso.	613	5	7	48	—	25	—	312	322	634
27	Càndia Lomellina	2.289	14	26	116	—	102	—	1.093	1.198	2.291
28	Canevino.	258	1	3	7	—	28	—	127	108	235
29	Canneto Pavese.	1.877	16	36	80	—	114	—	894	929	1.823
30	Carbonara al Ticino.	1.449	27	22	132	—	108	—	757	721	1.478
31	Casanova Lonati	481	4	5	36	—	23	—	258	235	493
32	Casatisma	917	11	9	80	—	60	—	484	455	939
33	Casei Gerola	2.434	34	29	190	—	77	—	1.236	1.316	2.552
34	Casorate Primo	4.134	68	61	208	1	138	—	2.065	2.147	4.212
35	Cassolnovo	6.641	79	89	285	—	260	—	3.197	3.459	6.656
36	Castana	1.106	10	16	35	—	53	—	546	536	1.082
37	Castèggio.	7.236	90	92	463	—	307	—	3.631	3.759	7.390
38	Castelletto di Branduzzo.	1.359	11	20	41	—	83	—	644	664	1.308
39	Castello d'Agogna.	500	5	5	135	4	82	—	298	259	557
40	Castelnovetto.	1.079	13	11	55	—	60	—	517	559	1.076
41	Cava Manara.	3.713	57	39	266	—	223	—	1.913	1.861	3.774
42	Cecima.	477	3	7	1	—	21	—	247	206	453
43	Ceranova (a)	445	5	4	41	—	38	—	258	238	496
44	Ceretto Lomellina.	465	2	5	20	—	25	—	211	246	457
45	Cergnago.	1.119	11	21	67	—	55	—	552	569	1.121
46	Certosa di Pavia	3.192	49	38	218	—	163	—	1.643	1.615	3.258
47	Cervesina	1.603	17	19	72	—	53	—	821	799	1.620
48	Chignolo Po	3.548	44	51	97	—	143	—	1.710	1.785	3.495
49	Cigognola.	1.509	11	23	58	—	73	—	748	734	1.482
50	Cilavegna.	4.617	47	69	160	—	209	—	2.196	2.350	4.546
51	Codevilla.	1.498	12	27	84	—	73	—	724	770	1.494
52	Confienza.	2.384	26	43	112	1	152	—	1.200	1.128	2.328
53	Copiano	1.140	15	14	79	—	52	—	577	591	1.168
54	Corana.	1.286	15	20	80	—	73	—	647	641	1.288
55	Cornale	994	10	8	45	—	45	—	486	510	996

(a) Nei dati della popolazione al 31 dicembre 1963 sono stati compresi: n. 25 M, 22 F, 47 MF, corrispondenti ad altrettante schede anagrafiche ricevute dal Comune di LARDIRAGO, in dipendenza della variazione territoriale disposta con D.P.R. n. 759 del 18-4-1963.

PAVIA

N. d'ordine	COMUNI	POPOLAZIONE RESIDENTE al 31 dic. 1962	ISCRIZIONI E CANCELLAZIONI ANAGRAFICHE NELL'ANNO 1963						POPOLAZIONE RESIDENTE al 31 dicembre 1963		
			Per movimento naturale		Per trasferimento di residenza				M	F	MF
			Nati vivi	Morti	Iscritti		Cancellati				
					da altro Comune	dall'estero	per altro Comune	per l'estero			
56	Corteolona	1.821	29	23	99	—	82	—	890	954	1.844
57	Corvino San Quirico. . .	1.312	7	15	53	—	65	—	681	611	1.292
58	Costa de' Nòbili	586	5	5	18	—	37	—	285	282	567
59	Cozzo	1.071	7	17	53	—	93	—	503	518	1.021
60	Cura Carpignano	1.237	16	17	105	—	134	—	599	608	1.207
61	Dorno	4.122	54	67	180	—	216	—	1.986	2.087	4.073
62	Ferrera Erbognone	1.566	21	23	106	—	110	—	786	774	1.560
63	Filighera	980	15	9	80	—	86	—	483	497	980
64	Fortunago	749	1	13	11	—	42	—	366	340	706
65	Frascarolo	1.595	15	24	86	1	107	—	766	800	1.566
66	Galliàvola	465	6	6	33	—	54	—	215	229	444
67	Gambarana.	568	9	10	19	—	53	—	259	274	533
68	Gambolò	7.061	104	86	320	4	265	1	3.599	3.538	7.137
69	Garlasco	9.081	113	177	435	—	367	7	4.391	4.687	9.078
70	Genzone	515	7	13	28	—	22	—	260	255	515
71	Gerenzago	725	7	7	49	—	44	—	389	341	730
72	Giussago	3.363	58	44	211	—	267	—	1.682	1.639	3.321
73	Godiasco	2.455	29	30	128	1	105	—	1.244	1.234	2.478
74	Golferenzo	381	2	7	4	—	17	—	185	178	363
75	Gravellona Lomellina . . .	2.615	41	31	85	—	154	—	1.257	1.299	2.556
76	Gropello Cairoli.	3.808	57	61	148	—	153	—	1.908	1.891	3.799
77	Inverno e Monteleone . . .	1.284	13	18	54	—	57	—	650	626	1.276
78	Landriano	3.159	48	41	182	—	158	—	1.594	1.596	3.190
79	Langosco.	1.032	8	10	16	—	57	—	490	499	989
80	Lardirago (a)	1.272	34	13	76	—	109	—	575	638	1.213
81	Linarolo	2.436	34	40	120	1	116	—	1.203	1.232	2.435
82	Lirio.	318	1	5	4	—	8	1	158	151	309
83	Lomello	2.865	39	53	207	—	232	5	1.382	1.439	2.821
84	Lungavilla	2.284	33	24	125	—	86	—	1.200	1.132	2.332
85	Maghero	1.445	19	30	66	1	49	—	731	721	1.452
86	Marcignago.	1.715	23	31	43	—	66	—	856	828	1.684
87	Marzano	1.154	11	19	84	—	80	—	593	557	1.150
88	Mede	6.988	80	103	428	6	309	1	3.400	3.689	7.089
89	Mencònico	1.001	13	10	17	1	37	—	521	464	985
90	Mezzana Bigli	1.924	16	25	81	—	87	—	940	969	1.909
91	Mezzana Rabattone	674	10	16	15	—	39	—	325	319	644
92	Mezzanino	1.610	21	21	49	2	75	—	790	796	1.586
93	Miradolo Terme.	3.051	52	41	45	—	106	—	1.509	1.492	3.001
94	Montalto Pavese	1.459	16	13	30	—	70	—	721	701	1.422
95	Montebello della Battaglia	1.999	26	25	119	1	191	—	974	955	1.929
96	Montecalvo Versiggia . . .	1.021	12	18	36	—	64	—	503	484	987
97	Montescano.	438	6	5	26	—	24	—	224	217	441
98	Montesègale	603	9	5	10	—	21	—	322	274	596
99	Monticelli Pavese	1.016	16	11	43	—	61	—	487	516	1.003
100	Montù Beccaria.	2.703	24	38	39	1	85	—	1.306	1.338	2.644
101	Mornico Losana.	1.047	13	17	15	—	25	—	531	502	1.033
102	Mortara	14.686	181	223	834	4	724	—	7.058	7.700	14.758
103	Nicorvo	742	9	11	30	—	70	—	337	363	700

(a) Dai dati della popolazione al 31 dicembre 1963 sono stati detratti: n. 25 M., 22 F., 47 MF., corrispondenti ad altrettante schede anagrafiche cedute al Comune di CERANOVA, in dipendenza della variazione territoriale disposta con D.P.R. n. 759 del 18-4-1963.

PAVIA

N. d'ordine	COMUNI	POPOLAZIONE RESIDENTE al 31 dic. 1962	ISCRIZIONI E CANCELLAZIONI ANAGRAFICHE NELL'ANNO 1963						POPOLAZIONE RESIDENTE al 31 dicembre 1963		
			Per movimento naturale		Per trasferimento di residenza				M	F	MF
			Nati vivi	Morti	Iscritti		Cancellati				
					da altro Comune	dall'estero	per altro Comune	per l'estero			
104	Olèvano di Lomellina . . .	1.247	14	16	112	1	85	—	628	645	1.273
105	Oliva Gessi	333	3	6	5	—	12	—	168	155	323
106	Ottobiano	1.801	19	39	139	—	160	—	873	887	1.760
107	Palestro	2.857	28	43	134	—	132	2	1.407	1.435	2.842
108	Pancarana	522	2	11	14	—	21	—	254	252	506
109	Parona	1.719	22	22	81	—	142	—	813	845	1.658
110	PAVIA	76.655	1.227	925	4.535	57	2.152	33	37.916	41.448	79.364
111	Pietra de' Giorgi	1.433	15	17	59	—	57	—	719	714	1.433
112	Pieve Albignola	1.320	18	14	94	—	118	—	648	652	1.300
113	Pieve del Càiro	2.818	32	54	193	2	146	—	1.354	1.491	2.845
114	Pieve Porto Morone	3.163	34	44	43	7	63	—	1.568	1.572	3.140
115	Pinarolo Po	1.798	24	28	121	—	91	—	913	911	1.824
116	Pizzale	1.152	13	14	32	—	24	—	567	592	1.159
117	Ponte Nizza	1.105	17	9	28	—	43	—	578	520	1.098
118	Portálbera	1.412	16	22	33	2	80	—	685	676	1.361
119	Rea	769	9	15	11	—	31	—	362	381	743
120	Redavalle	1.307	11	15	35	—	32	—	643	663	1.306
121	Retòrbido	1.474	6	17	35	—	54	—	715	729	1.444
122	Rivanazzano	3.282	34	44	133	1	166	—	1.540	1.700	3.240
123	Ròbbio	7.193	99	96	373	1	288	—	3.572	3.710	7.282
124	Robecco Pavese	831	11	8	75	3	52	—	419	441	860
125	Rocca de' Giorgi	420	4	—	16	—	41	—	220	179	399
126	Rocca Susella	481	7	12	4	—	27	—	222	231	453
127	Rognano	334	6	4	51	—	76	—	153	158	311
128	Romagnese	1.826	9	22	28	—	85	—	927	829	1.756
129	Roncaro	318	4	4	32	—	40	—	152	158	310
130	Rosasco	1.430	12	32	39	—	54	—	684	711	1.395
131	Rovescala	1.585	8	28	27	—	66	—	755	771	1.526
132	Ruino	1.089	3	7	19	—	46	—	558	500	1.058
133	San Cipriano Po	579	7	12	64	—	39	—	312	287	599
134	San Damiano al Colle	1.301	18	16	16	1	71	1	630	618	1.248
135	San Genèsio ed Uniti	1.946	22	21	82	—	84	—	976	969	1.945
136	San Giòrgio di Lomellina	2.083	26	40	120	—	149	—	1.022	1.018	2.040
137	San Martino Siccomàrio	2.979	44	40	284	—	268	—	1.513	1.486	2.999
138	Sannazzaro de' Burgondi	4.530	71	71	331	—	191	—	2.278	2.392	4.670
139	Santa Cristina e Bissone	2.435	50	20	152	—	141	—	1.258	1.218	2.476
140	Santa Giuletta	2.159	34	19	90	—	121	—	1.045	1.098	2.143
141	Sant'Alèssio con Vialone	388	5	4	34	—	34	—	210	179	389
142	Santa Margherita di Staf- fora	1.360	11	15	16	—	71	—	680	621	1.301
143	Santa Maria della Versa	2.918	40	44	111	—	115	—	1.528	1.382	2.910
144	Sant'Angelo Lomellina	976	11	16	39	—	62	—	452	496	948
145	San Zenone al Po	791	4	22	23	1	28	—	354	415	769
146	Sartirana Lomellina	2.943	26	58	162	—	138	—	1.382	1.553	2.935
147	Scaldasole	1.026	15	20	87	—	73	—	523	512	1.035
148	Semiana	655	5	12	30	—	53	—	306	319	625
149	Silvano Pietra	879	8	15	56	—	39	—	450	439	889
150	Siziano	2.505	43	32	314	—	108	—	1.389	1.333	2.722

PAVIA-CREMONA

N. d'ordine	COMUNI	POPOLAZIONE RESIDENTE al 31 dic. 1962	ISCRIZIONI E CANCELLAZIONI ANAGRAFICHE NELL'ANNO 1963						POPOLAZIONE RESIDENTE al 31 dicembre 1963		
			Per movimento naturale		Per trasferimento di residenza				M	F	MF
			Nati vivi	Morti	Iscritti		Cancellati				
					da altro Comune	dall'estero	per altro Comune	per l'estero			
151	Sommo	1.207	16	16	50	—	113	—	581	563	1.144
152	Spessa	480	4	9	23	—	33	—	234	231	465
153	Stradella	10.468	145	147	579	3	323	—	5.214	5.511	10.725
154	Suardi	935	7	20	35	—	32	—	449	476	925
155	Torrazza Coste	1.780	19	28	68	—	73	—	882	884	1.766
156	Torre Beretti e Castellaro	905	14	14	69	—	121	—	434	419	853
157	Torre d'Arese	531	8	7	47	—	49	—	262	268	530
158	Torre de' Negri	458	12	6	34	—	38	—	243	217	460
159	Torre d'Isola	1.273	20	15	94	—	128	—	657	587	1.244
160	Torrevècchia Pia	1.699	24	20	147	—	131	—	857	862	1.719
161	Torricella Verzate	881	15	12	39	—	26	—	449	448	897
162	Travacò Siccomario	1.995	25	31	172	—	177	—	1.006	978	1.984
163	Trivòlzio	1.019	16	19	58	—	38	—	499	537	1.036
164	Tromello	3.661	41	56	225	4	197	4	1.803	1.871	3.674
165	Trovo	639	9	10	39	—	69	—	301	307	608
166	Val di Nizza	1.128	13	11	20	3	31	—	583	539	1.122
167	Valèggio	516	3	13	38	—	77	—	234	233	467
168	Valle Lomellina	2.898	30	46	148	—	188	—	1.378	1.464	2.842
169	Valle Salimbene	881	19	7	130	—	134	—	447	442	889
170	Valverde	629	11	7	13	—	15	—	346	285	631
171	Varzi	4.656	60	50	115	1	97	1	2.343	2.341	4.684
172	Velezzo Lomellina	342	11	5	30	—	78	—	163	137	300
173	Vellezzo Bellini	1.390	26	19	77	—	97	—	707	670	1.377
174	Verretto	414	1	7	27	—	30	—	207	198	405
175	Verrua Po	1.631	16	22	39	—	46	—	785	833	1.618
176	Vidigulfo	2.740	40	28	138	—	106	—	1.408	1.376	2.784
177	Vigèvano	59.243	937	723	3.165	56	1.173	36	29.619	31.850	61.469
178	Villa Biscossi	216	5	1	25	—	33	—	97	115	212
179	Villanova d'Ardenghi	776	14	12	40	—	39	—	406	373	779
180	Villantèrio	2.660	23	35	97	—	110	—	1.315	1.320	2.635
181	Vistarino	1.040	8	13	51	—	97	—	509	480	989
182	Voghera	37.018	496	534	1.884	50	1.055	13	18.171	19.675	37.846
183	Volpara	282	3	1	11	—	12	—	144	139	283
184	Zavattarello	1.696	22	26	28	—	38	—	855	827	1.682
185	Zeccone	810	17	10	35	—	54	—	411	387	798
186	Zeme Lomellina	1.970	17	27	109	3	126	—	977	969	1.946
187	Zenevredo	531	8	8	26	—	42	—	256	259	515
188	Zerbo	648	6	16	31	—	12	—	311	346	657
189	Zerbolò	1.761	23	17	115	—	135	—	891	856	1.747
190	Zinasco	3.283	42	45	134	—	173	—	1.604	1.637	3.241
	PROVINCIA	520.923	6.992	7.084	27.188	228	22.370	105	258.006	267.766	525.772

PROVINCIA DI CREMONA

1	Acquanegra Cremonese	1.574	26	19	121	—	149	—	793	760	1.553
2	Agnadello	2.007	37	27	63	—	118	—	998	964	1.962
3	Annicco	3.146	56	46	133	—	237	—	1.527	1.525	3.052

CREMONA

N. d'ordine	COMUNI	POPOLAZIONE RESIDENTE al 31 dic. 1962	ISCRIZIONI E CANCELLAZIONI ANAGRAFICHE NELL'ANNO 1963						POPOLAZIONE RESIDENTE al 31 dicembre 1963		
			Per movimento naturale		Per trasferimento di residenza				M	F	MF
			Nati vivi	Morti	Iscritti		Cancellati				
					da altro Comune	dall'estero	per altro Comune	per l'estero			
4	Azzanello	1.273	12	20	30	—	88	—	599	608	1.207
5	Bagnolo Cremasco	2.976	61	33	126	—	113	—	1.528	1.489	3.017
6	Bonemerse	831	17	12	84	—	116	—	408	396	804
7	Bordolano	937	15	18	30	—	48	—	472	444	916
8	Ca' d'Andrea	1.371	15	19	96	—	222	—	634	607	1.241
9	Calvatone	1.665	22	19	62	4	99	—	788	847	1.635
10	Camisano	1.129	19	10	35	—	75	—	564	534	1.098
11	Campagnola Cremasca	399	5	6	27	—	72	—	173	180	353
12	Capergnànica	1.679	25	12	37	—	57	—	864	808	1.672
13	Cappella Cantone	825	18	6	44	—	103	—	409	369	778
14	Cappella de' Picenardi	1.154	16	13	68	—	158	—	549	518	1.067
15	Capralba	1.576	19	15	50	—	111	—	820	699	1.519
16	Casalbuttano ed Uniti	5.531	70	90	207	—	351	—	2.601	2.766	5.367
17	Casale Cremasco Vidolasco	1.256	22	12	38	—	83	—	605	616	1.221
18	Casaletto Ceredano	1.080	16	18	30	—	30	—	554	524	1.078
19	Casaletto di Sopra	609	15	9	51	—	140	—	268	258	526
20	Casaletto Vaprio	857	20	12	30	—	64	—	424	407	831
21	Casalmaggiore	13.938	186	186	417	4	515	4	6.603	7.237	13.840
22	Casalmorano	2.038	34	30	104	—	164	—	968	1.014	1.982
23	Casteldidone	1.011	15	9	31	—	66	—	499	483	982
24	Castel Gabbiano	395	10	5	13	—	47	—	197	169	366
25	Castelleone	7.715	124	91	294	—	219	—	3.937	3.886	7.823
26	Castelverde	3.742	51	57	152	—	287	—	1.840	1.761	3.601
27	Castelvisconti	725	12	12	63	—	78	—	363	347	710
28	Cella Dati	1.266	22	15	69	—	135	—	618	589	1.207
29	Chieve	1.022	24	10	27	—	37	—	536	490	1.026
30	Cicognolo	889	15	8	47	—	57	—	463	423	886
31	Cingia de' Botti	1.827	17	43	114	—	117	—	863	935	1.798
32	Corte de' Cortesi con Cignone	1.810	28	24	86	—	160	—	871	869	1.740
33	Corte de' Frati	1.938	26	24	70	—	158	—	923	929	1.852
34	Credera Rubbiano	1.860	29	22	43	—	109	—	939	862	1.801
35	Crema	30.342	502	337	833	1	745	—	14.796	15.800	30.596
36	CREMONA	75.064	1.076	988	3.508	100	1.858	23	35.719	41.160	76.879
37	Cremosano	956	19	4	38	—	45	—	498	466	964
38	Crotta d'Adda	1.053	15	21	42	—	83	—	512	494	1.006
39	Cumignano sul Naviglio	617	4	7	40	—	83	—	303	268	571
40	Deròvere	834	10	10	63	—	139	—	391	367	758
41	Dovera	2.895	54	32	141	—	234	—	1.449	1.375	2.824
42	Drizzona	1.060	15	10	117	3	158	—	521	506	1.027
43	Fiesco	967	19	8	40	—	46	—	495	477	972
44	Formigara	1.268	21	20	50	—	94	—	618	607	1.225
45	Gabbioneta Binanuova	1.539	14	27	54	—	135	—	717	728	1.445
46	Gadesco Pieve Delmona	1.889	22	15	110	2	210	—	919	879	1.798
47	Genivolta	1.765	30	21	79	—	116	—	898	839	1.737
48	Gerre de' Caprioli	674	8	8	70	—	59	—	346	339	685
49	Gombito	881	12	9	47	—	96	—	439	396	835
50	Grontardo	1.575	28	10	109	—	84	—	830	788	1.618

CREMONA

N. d'ordine	COMUNI	POPOLAZIONE RESIDENTE al 31 dic. 1962	ISCRIZIONI E CANCELLAZIONI ANAGRAFICHE NELL'ANNO 1963						POPOLAZIONE RESIDENTE al 31 dicembre 1963		
			Per movimento naturale		Per trasferimento di residenza				M	F	MF
			Nati vivi	Morti	Iscritti		Cancellati				
					da altro Comune	dall'estero	per altro Comune	per l'estero			
51	Grumello Cremonese ed Uniti	2.856	43	31	114	2	180	—	1.402	1.402	2.804
52	Gussola	3.294	36	53	170	1	111	—	1.655	1.682	3.337
53	Isola Dovarese	1.696	18	30	82	—	82	1	818	865	1.683
54	Izano	1.467	23	16	56	—	57	—	736	737	1.473
55	Madignano	1.510	33	17	94	—	66	—	795	759	1.554
56	Malagnino	1.111	12	12	56	—	169	—	502	496	998
57	Martignana di Po.	1.514	15	16	86	—	106	—	748	745	1.493
58	Monte Cremasco	723	17	4	50	—	15	—	387	384	771
59	Montòdine	2.012	38	21	46	3	70	—	1.026	982	2.008
60	Moscuzzano	843	13	8	14	—	29	—	434	399	833
61	Motta Baluffi.	1.605	29	22	44	1	134	—	749	774	1.523
62	Offanengo	3.236	71	32	115	—	75	—	1.647	1.668	3.315
63	Olmeneta.	1.182	11	18	51	—	115	—	554	557	1.111
64	Ostiano	3.243	54	42	82	1	112	1	1.529	1.696	3.225
65	Paderno Ponchielli	2.785	40	29	164	—	257	—	1.366	1.337	2.703
66	Palazzo Pignano	2.258	43	26	84	—	128	—	1.161	1.070	2.231
67	Pandino	4.897	85	54	244	—	204	—	2.502	2.466	4.968
68	Pèrsico Dòsimo	3.063	46	25	190	—	308	—	1.479	1.487	2.966
69	Pescarolo ed Uniti	2.072	28	29	81	—	111	—	1.017	1.024	2.041
70	Pessina Cremonese	1.585	21	20	142	—	232	—	775	721	1.496
71	Piadena	3.751	49	63	240	—	198	2	1.808	1.969	3.777
72	Pianengo.	1.249	24	11	75	—	38	—	662	637	1.299
73	Pierànica.	591	11	8	14	—	5	—	305	298	603
74	Pieve d'Olmi	1.625	18	19	104	1	211	—	759	759	1.518
75	Pieve San Giacomo	1.943	18	19	118	2	254	—	907	901	1.808
76	Pizzighettone	7.387	114	94	236	10	198	6	3.770	3.679	7.449
77	Pozzàglio ed Uniti	1.867	21	13	85	—	176	—	905	879	1.784
78	Quintano.	403	8	—	2	—	6	—	200	207	407
79	Ricengo	1.006	18	11	55	—	132	—	500	436	936
80	Ripalta Arpina	843	12	5	44	—	20	—	462	412	874
81	Ripalta Cremasca	2.405	36	26	64	—	94	—	1.242	1.143	2.385
82	Ripalta Guerina.	385	6	3	11	—	24	—	193	182	375
83	Rivarolo del Re ed Uniti	2.730	38	21	71	—	161	—	1.340	1.317	2.657
84	Rivolta d'Adda	6.451	111	103	274	—	241	—	3.146	3.346	6.492
85	Robecco d'Òglio	2.504	36	50	91	—	181	—	1.188	1.212	2.400
86	Romanengo.	2.217	22	17	140	1	134	—	1.082	1.147	2.229
87	Salvirola	884	18	12	54	—	54	—	433	457	890
88	San Bassano	2.058	36	64	103	—	117	—	1.010	1.006	2.016
89	San Daniele Po.	2.083	20	17	87	—	137	—	1.036	1.000	2.036
90	San Giovanni in Croce.	2.025	38	35	59	6	138	—	965	990	1.955
91	San Martino del Lago.	902	8	11	36	1	95	—	428	413	841
92	Scandolara Ravara	2.439	43	37	81	—	182	—	1.165	1.179	2.344
93	Scandolara Ripa d'Òglio.	898	11	10	6	—	54	—	429	422	851
94	Sergnano.	2.266	45	22	69	1	112	—	1.151	1.096	2.247
95	Sesto ed Uniti	3.143	44	57	152	—	258	1	1.474	1.549	3.023
96	Solarolo Rainèrio	1.505	18	21	48	2	104	—	708	740	1.448
97	Soncino	7.871	126	103	232	—	348	—	3.860	3.918	7.778

CREMONA-MANTOVA

N. d'ordine	COMUNI	POPOLAZIONE RESIDENTE al 31 dic. 1962	ISCRIZIONI E CANCELLAZIONI ANAGRAFICHE NELL'ANNO 1963						POPOLAZIONE RESIDENTE al 31 dicembre 1963		
			Per movimento naturale		Per trasferimento di residenza				M	F	MF
			Nati vivi	Morti	Iscritti		Cancellati				
					da altro Comune	dall'estero	per altro Comune	per l'estero			
98	Soresina	10.289	142	164	324	1	312	—	4.918	5.362	10.280
99	Sospiro.	4.033	34	79	193	—	266	—	2.041	1.874	3.915
100	Spinadesco	1.612	25	14	54	—	128	—	814	735	1.549
101	Spineda	874	11	14	47	—	57	—	425	436	861
102	Spino d'Adda.	3.113	74	33	274	—	172	—	1.664	1.592	3.256
103	Stagno Lombardo.	2.511	41	34	124	—	345	—	1.182	1.115	2.297
104	Ticengo	617	16	6	47	—	93	—	292	289	581
105	Torlino Vercati	541	12	8	22	—	43	—	267	257	524
106	Tornata	871	8	8	42	—	107	—	407	399	806
107	Torre de' Picenardi	2.505	32	39	187	9	205	—	1.210	1.279	2.489
108	Torricella del Pizzo	1.273	15	12	30	—	103	—	594	609	1.203
109	Trescore Cremasco	2.066	34	22	50	—	57	—	1.038	1.033	2.071
110	Trigolo.	1.950	24	28	50	—	139	—	950	907	1.857
111	Vaiano Cremasco	2.596	48	24	69	—	54	—	1.339	1.296	2.635
112	Vailate.	3.074	47	47	101	—	86	1	1.516	1.572	3.088
113	Vescovato	3.531	46	55	144	3	199	—	1.707	1.763	3.470
114	Volongo	962	9	12	20	—	45	—	472	462	934
115	Voltido.	970	11	13	37	—	109	—	469	427	896
	PROVINCIA	345.201	5.202	4.448	14.564	159	17.521	39	168.364	174.754	343.118

PROVINCIA DI MANTOVA

1	Acquanegra sul Chiese	3.797	48	42	59	1	101	—	1.836	1.926	3.762
2	Àsola	9.644	138	113	355	—	622	—	4.674	4.728	9.402
3	Bagnolo San Vito.	6.137	98	59	270	—	440	—	3.025	2.981	6.006
4	Bigarello	2.119	23	15	164	—	249	—	1.047	995	2.042
5	Borgoforte	4.332	80	48	266	3	432	—	2.105	2.096	4.201
6	Borgofranco sul Po	1.548	19	21	46	—	91	—	725	776	1.501
7	Bòzzolo	3.988	57	59	170	—	152	—	1.941	2.063	4.004
8	Canneto sull'Òglio.	5.199	95	67	155	—	286	2	2.478	2.616	5.094
9	Carbonara di Po	1.694	28	17	87	—	111	—	858	823	1.681
10	Casalmoro	1.669	36	19	60	—	99	—	813	834	1.647
11	Casaloldo.	1.808	29	17	74	—	83	—	919	892	1.811
12	Casalromano	1.273	14	17	50	—	99	—	576	645	1.221
13	Castelbelforte.	2.887	52	32	81	—	166	4	1.410	1.408	2.818
14	Castel d'Àrio	4.272	87	50	186	—	195	—	2.091	2.209	4.300
15	Castel Goffredo	6.764	134	67	198	3	277	—	3.414	3.341	6.755
16	Castellucchio	5.520	88	56	286	1	342	—	2.763	2.734	5.497
17	Castiglione delle Stiviere.	9.665	186	127	496	49	285	1	5.093	4.890	9.983
18	Cavriana	3.244	48	38	122	5	193	—	1.651	1.537	3.188
19	Ceresara	3.002	50	25	100	1	200	—	1.488	1.440	2.928
20	Commessaggio	1.507	29	19	67	2	92	—	737	757	1.494
21	Curtatone	7.635	118	87	575	—	616	—	3.920	3.705	7.625
22	Dòsolo	3.569	35	41	119	—	113	—	1.772	1.797	3.569
23	Felonica	2.589	32	31	95	—	154	—	1.284	1.247	2.531
24	Gazoldo degli Ippòliti	1.864	21	24	69	—	82	—	930	918	1.848
25	Gazzuolo.	3.257	47	40	84	10	138	—	1.621	1.599	3.220

MANTOVA

N. d'ordine	COMUNI	POPOLAZIONE RESIDENTE al 31 dic. 1962	ISCRIZIONI E CANCELLAZIONI ANAGRAFICHE NELL'ANNO 1963						POPOLAZIONE RESIDENTE al 31 dicembre 1963		
			Per movimento naturale		Per trasferimento di residenza				M	F	MF
			Nati vivi	Morti	Iscritti		Cancellati				
					da altro Comune	dall'estero	per altro Comune	per l'estero			
26	Gòito	8.936	156	93	316	6	456	—	4.510	4.355	8.865
27	Gonzaga	7.695	111	86	290	—	539	—	3.730	3.741	7.471
28	Guidizzolo	3.865	56	41	175	3	101	—	1.987	1.970	3.957
29	Magnacavallo	2.742	43	25	159	1	283	—	1.349	1.288	2.637
30	MANTOVA	63.078	995	708	2.322	42	2.002	14	29.994	33.719	63.713
31	Marcaria	9.142	130	98	439	—	629	—	4.572	4.412	8.984
32	Mariana Mantovana	784	9	13	22	—	57	—	385	360	745
33	Marmirolo	6.689	99	79	279	5	303	—	3.424	3.266	6.690
34	Mèdole	3.313	40	44	132	—	102	—	1.667	1.672	3.339
35	Mòglia	5.955	93	75	229	1	295	—	2.913	2.995	5.908
36	Monzambano	3.226	52	43	118	11	146	—	1.618	1.600	3.218
37	Motteggiana	2.595	31	35	151	—	210	—	1.280	1.252	2.532
38	Ostiglia	8.554	102	92	309	9	445	2	4.037	4.398	8.435
39	Pegognaga	7.305	114	80	413	—	538	—	3.606	3.608	7.214
40	Pieve di Coriano	1.140	13	11	61	—	91	—	546	566	1.112
41	Piùbega	1.998	31	20	60	—	116	—	965	988	1.953
42	Pòggio Rusco	6.538	81	61	285	—	399	—	3.180	3.264	6.444
43	Pomponesco	1.714	20	18	35	2	83	—	816	854	1.670
44	Ponti sul Mincio	1.397	19	15	67	4	84	—	694	694	1.388
45	Porto Mantovano	5.884	123	48	434	—	432	—	3.041	2.920	5.961
46	Quingentole	1.797	19	25	66	1	98	—	857	903	1.760
47	Quistello	7.662	123	89	316	9	431	—	3.777	3.813	7.590
48	Redonesco	1.990	29	27	44	—	139	—	934	963	1.897
49	Rèvere	3.602	44	31	150	4	218	—	1.712	1.839	3.551
50	Rivarolo Mantovano	3.372	37	27	112	—	144	—	1.614	1.736	3.350
51	Ròdigo	5.281	79	118	252	2	277	—	2.658	2.561	5.219
52	Roncoferraro	8.088	113	95	319	—	546	—	3.967	3.912	7.879
53	Roverbella	8.464	143	80	359	1	405	—	4.340	4.142	8.482
54	Sabbioneta	5.635	73	96	174	—	260	—	2.747	2.779	5.526
55	San Benedetto Po.	10.263	146	129	315	4	651	1	4.949	4.998	9.947
56	San Giacomo delle Sengnate	2.626	34	31	131	—	205	1	1.235	1.319	2.554
57	San Giòrgio di Mantova	3.598	77	31	402	—	347	—	1.896	1.803	3.699
58	San Giovanni del Dosso	1.839	18	20	124	—	224	1	852	884	1.736
59	San Martino dall'Àrgine	2.392	29	36	70	—	107	—	1.168	1.180	2.348
60	Schivenòglia	1.734	33	18	92	—	124	—	840	877	1.717
61	Sèrmiide	8.578	93	71	281	2	518	—	4.171	4.194	8.365
62	Serravalle a Po.	2.366	27	26	71	—	174	—	1.112	1.152	2.264
63	Solferino	1.826	22	20	79	—	79	—	929	899	1.828
64	Sustinente	2.977	40	37	120	—	199	—	1.430	1.471	2.901
65	Suzzara	16.583	235	175	863	2	517	—	8.352	8.639	16.991
66	Viadana	16.247	258	202	468	7	591	—	7.999	8.188	16.187
67	Villa Poma	1.963	22	18	116	2	130	—	990	965	1.955
68	Villimpenta	2.930	33	34	137	—	205	—	1.369	1.492	2.861
69	Virgilio	5.010	93	59	524	1	351	—	2.640	2.578	5.218
70	Volta Mantovana	5.197	101	46	157	—	177	—	2.643	2.589	5.232
	PROVINCIA	383.553	5.831	4.357	16.272	194	20.046	26	188.666	192.755	381.421

BOLZANO

N. d'ordine	COMUNI	POPOLAZIONE RESIDENTE al 31 dic. 1962	ISCRIZIONI E CANCELLAZIONI ANAGRAFICHE NELL'ANNO 1963						POPOLAZIONE RESIDENTE al 31 dicembre 1963		
			Per movimento naturale		Per trasferimento di residenza				M	F	MF
			Nati vivi	Morti	Iscritti		Cancellati				
					da altro Comune	dall'estero	per altro Comune	per l'estero			

PROVINCIA DI BOLZANO

1	Aldino - <i>Aldein</i>	1.381	30	18	15	1	14	1	723	671	1.394
2	Andriano - <i>Andrian</i>	509	16	4	13	—	22	—	260	252	512
3	Anterivo - <i>Altrei</i>	457	6	4	6	—	9	1	232	223	455
4	Appiano - <i>Eppan</i>	7.997	179	87	176	9	229	7	3.894	4.144	8.038
5	Avelengo - <i>Hafling</i>	572	16	7	2	—	22	—	291	270	561
6	Badia - <i>Abtei</i>	1.953	55	26	15	1	24	—	993	981	1.974
7	Barbiano - <i>Barbian</i>	1.210	38	15	52	3	42	—	621	625	1.246
8	BOLZANO - <i>BOZEN</i>	90.805	1.738	809	3.927	208	2.101	97	46.199	47.472	93.671
9	Bràies - <i>Prags</i>	730	14	10	10	—	17	—	359	368	727
10	Brènnero - <i>Brenner</i>	2.750	63	23	219	5	283	3	1.511	1.217	2.728
11	Bressanone - <i>Brixen</i>	13.698	304	146	573	34	554	43	6.609	7.257	13.866
12	Bronzolo - <i>Branzoll</i>	1.686	30	16	37	4	73	—	846	822	1.668
13	Brunico - <i>Bruneck</i>	8.685	205	75	449	16	295	5	4.412	4.568	8.980
14	Càines - <i>Kuens</i>	218	9	2	4	—	9	—	107	113	220
15	Caldaro - <i>Kaltern</i>	5.094	88	62	85	6	145	5	2.354	2.707	5.061
16	Campo di Trens - <i>Freienfeld</i>	2.211	43	15	59	7	94	—	1.143	1.068	2.211
17	Campo Tùres - <i>Sand in Taufers</i>	3.440	93	21	87	1	112	2	1.752	1.734	3.486
18	Castelbello Ciàrdes - <i>Kastelbell Tschars</i>	2.163	57	16	56	2	79	2	1.082	1.099	2.181
19	Castelrotto - <i>Kastelruth</i>	4.501	107	58	82	3	75	—	2.215	2.345	4.560
20	Cèrmes - <i>Tschermers</i>	928	32	15	29	—	32	3	485	454	939
21	Chiènes - <i>Kiens</i>	2.016	55	13	55	3	57	3	1.090	966	2.056
22	Chiusa - <i>Klausen</i>	3.647	104	43	69	2	130	—	1.791	1.858	3.649
23	Cornedo all'Isarco - <i>Karneid</i>	2.540	60	25	42	—	89	—	1.286	1.242	2.528
24	Cortàccia - <i>Kurtatsch</i>	1.997	46	25	30	—	35	—	1.010	1.003	2.013
25	Cortina all'Àdige - <i>Kurtinig</i>	518	13	9	5	—	8	—	248	271	519
26	Corvara in Badia - <i>Corvara</i>	707	20	7	11	—	12	—	348	371	719
27	Curon Venosta - <i>Grauni V.</i>	2.250	62	27	68	1	104	2	1.158	1.090	2.248
28	Dobbiaco - <i>Toblach</i>	2.679	76	21	60	2	104	—	1.352	1.340	2.692
29	Egna - <i>Neumarkt</i>	3.533	72	47	134	3	171	3	1.800	1.721	3.521
30	Fälzes - <i>Pfalzen</i>	1.248	38	7	15	—	30	2	644	618	1.262
31	Fiè - <i>Völs</i>	2.050	48	12	58	4	75	—	1.052	1.021	2.073
32	Fortezza - <i>Franzensfeste</i>	1.369	28	18	96	6	131	—	719	631	1.350
33	Fünes - <i>Villnöss</i>	2.062	72	15	12	1	38	2	1.043	1.049	2.092
34	Gàis - <i>Gais</i>	1.810	36	16	19	—	51	—	938	860	1.798
35	Gargazzone - <i>Gargazon</i>	835	23	6	39	2	15	—	442	436	878
36	Glorenza - <i>Glurns</i>	790	15	10	27	1	42	1	376	404	780
37	Làces - <i>Latsch</i>	3.492	100	28	47	—	80	—	1.801	1.730	3.531
38	Lagundo - <i>Algund</i>	3.013	57	37	117	4	163	3	1.461	1.527	2.988
39	Laiòn - <i>Lajen</i>	1.835	46	21	41	—	67	—	889	945	1.834
40	Làives - <i>Leifers</i>	8.532	198	58	494	4	462	16	4.582	4.110	8.692

BOLZANO

N. d'ordine	COMUNI	POPOLAZIONE RESIDENTE al 31 dic. 1962	ISCRIZIONI E CANCELLAZIONI ANAGRAFICHE NELL'ANNO 1963						POPOLAZIONE RESIDENTE al 31 dicembre 1963		
			Per movimento naturale		Per trasferimento di residenza				M	F	MF
			Nati vivi	Morti	Iscritti		Cancellati				
					da altro Comune	dall'estero	per altro Comune	per l'estero			
41	Lana - Lana	6.077	170	59	178	9	140	13	3.064	3.158	6.222
42	Lasa - Laas	3.404	80	32	74	13	89	2	1.806	1.642	3.448
43	Lauregno - Laurein	467	5	10	4	—	6	—	246	214	460
44	Lusòn - Lùsen	1.396	43	9	11	—	38	—	721	682	1.403
45	Magrè all'Àdige - Margreid	1.097	23	18	11	—	29	—	546	538	1.084
46	Màlles Venosta - Mals	4.591	124	40	128	11	128	21	2.366	2.299	4.665
47	Marebbe - Enneberg	2.266	55	22	15	—	37	—	1.150	1.127	2.277
48	Marlengo - Marling	2.070	52	21	101	6	113	4	1.034	1.057	2.091
49	Martello - Martell	964	32	13	10	2	20	3	528	444	972
50	Mèltina - Mòlten	1.062	32	19	19	—	27	1	526	540	1.066
51	Merano - Meran	31.067	584	302	1.155	155	1.260	43	14.880	16.476	31.356
52	Monguelfo - Welsberg	2.196	74	23	79	1	103	—	1.093	1.131	2.224
53	Montagna - Montan	1.379	33	9	17	—	19	1	670	730	1.400
54	Moso in Passiria - Moos in Passeier	2.103	69	19	45	1	63	5	1.076	1.055	2.131
55	Nàlles - Nals	927	25	8	40	3	22	—	457	508	965
56	Naturno - Naturns	3.121	67	35	70	1	77	—	1.628	1.519	3.147
57	Naz Sciàves - Natz-Schabs	1.233	34	15	44	—	58	3	636	599	1.235
58	Nova Levante - Welsch- nofen	1.426	37	12	17	1	31	1	753	684	1.437
59	Nova Ponente - Deutsch- nofen	2.964	68	23	29	—	47	1	1.510	1.480	2.990
60	Ora - Auer	2.272	54	24	69	2	109	7	1.123	1.134	2.257
61	Ortisei - St. Ulrich	3.292	93	29	77	2	66	—	1.682	1.687	3.369
62	Parcines - Partschins	2.089	72	24	88	—	41	—	1.123	1.061	2.184
63	Perca - Percha	850	19	9	18	—	18	—	447	413	860
64	Plàus - Plaus	296	13	5	4	—	13	—	144	151	295
65	Ponte Gardena - Waid- bruck	288	7	2	36	—	59	3	131	136	267
66	Postal - Burgstall	1.030	22	3	34	—	48	—	512	523	1.035
67	Prato allo Stèlvio - Prad- am Stilfserjoch	2.681	44	22	46	10	56	11	1.361	1.331	2.692
68	Predoi - Prettau	686	19	9	11	1	11	1	361	335	696
69	Pròves - Proveis	413	7	6	3	—	4	—	206	207	413
70	Racines - Ratschings	3.181	83	38	48	1	55	2	1.683	1.535	3.218
71	Rasun Anterselva - Rasen Antholz	2.230	76	18	26	4	62	8	1.164	1.084	2.248
72	Renon - Ritten	4.754	114	42	52	1	107	—	2.420	2.352	4.772
73	Rifiano - Riffian	852	24	6	16	—	28	1	458	399	857
74	Rio di Pusteria - Mühlbach	2.075	63	19	50	—	69	—	1.054	1.046	2.100
75	Rodengo - Rodeneck	901	22	16	5	—	2	—	444	466	910
76	Salorno - Salurn	2.794	61	24	56	—	115	—	1.381	1.391	2.772
77	San Càndido - Innichen	2.907	84	25	160	10	190	1	1.598	1.347	2.945
78	San Felice - St. Felix	345	16	3	7	—	1	—	187	177	364
79	San Genèsio Atesino - Je- nesien	1.979	70	26	22	—	40	—	1.023	982	2.005
80	San Leonardo in Passiria - St. Leonard in Passeier	2.698	83	24	58	1	64	5	1.439	1.308	2.747

BOLZANO

N. d'ordine	COMUNI	POPOLAZIONE RESIDENTE al 31 dic. 1962	ISCRIZIONI E CANCELLAZIONI ANAGRAFICHE NELL'ANNO 1963						POPOLAZIONE RESIDENTE al 31 dicembre 1963		
			Per movimento naturale		Per trasferimento di residenza				M	F	MF
			Nati vivi	Morti	Iscritti		Cancellati				
					da altro Comune	dall'estero	per altro Comune	per l'estero			
81	San Lorenzo di Sebato - <i>St. Lorenzen</i>	2.414	74	27	60	4	52	3	1.225	1.245	2.470
82	San Martino in Badia - <i>St. Martin in Enneberg</i>	2.318	65	30	12	—	20	—	1.188	1.157	2.345
83	San Martino in Passiria - <i>St. Martin in Passeier</i>	2.204	54	18	27	—	33	—	1.174	1.060	2.234
84	San Pancrazio - <i>St. Pan- kraz</i>	1.852	53	25	41	2	47	—	935	941	1.876
85	Santa Cristina Valgarde- na - <i>St. Christina in Gröden</i>	1.341	35	10	19	6	23	—	688	680	1.368
86	Sarentino - <i>Sarntal</i>	5.672	123	47	49	3	75	51	2.900	2.774	5.674
87	Scena - <i>Schöenna</i>	2.096	63	22	47	10	12	—	1.100	1.082	2.182
88	Selva dei Molini - <i>Mühl- wald</i>	1.590	44	17	21	—	25	—	817	796	1.613
89	Selva di Val Gardena - <i>Wolkenstein in Gröden</i>	1.620	40	16	52	3	19	—	824	856	1.680
90	Senale - <i>U. L. Frau im Walde</i>	383	11	2	2	—	9	—	202	183	385
91	Senales - <i>Schnals</i>	1.372	36	13	25	—	45	—	730	645	1.375
92	Sesto - <i>Sexten</i>	1.627	60	14	32	—	30	4	833	838	1.671
93	Silandro - <i>Schlanders</i>	4.416	120	47	119	5	138	11	2.201	2.263	4.464
94	Sluderno - <i>Schluderns</i>	1.462	53	14	26	4	44	—	719	768	1.487
95	Stelvio - <i>Stilfs</i>	1.531	31	24	22	1	40	—	743	778	1.521
96	Terento - <i>Terenten</i>	1.144	47	10	8	—	15	—	588	586	1.174
97	Terlano - <i>Terlan</i>	2.710	51	23	72	—	110	—	1.346	1.354	2.700
98	Termeno - <i>Tramin</i>	2.735	58	30	27	3	58	4	1.353	1.378	2.731
99	Tesimo - <i>Tisens</i>	1.822	35	20	42	—	90	4	927	858	1.785
100	Tires - <i>Tiers</i>	778	18	6	20	—	16	1	394	399	793
101	Tirol - <i>Tirol</i>	1.764	37	21	52	1	43	1	894	895	1.789
102	Tródena - <i>Truden</i>	1.005	22	13	20	1	16	2	494	523	1.017
103	Tubre - <i>Taufers im Mün- sterthale</i>	1.021	34	11	36	—	66	—	544	470	1.014
104	Último - <i>Ulten</i>	3.034	80	31	9	2	56	1	1.543	1.494	3.037
105	Vadèna - <i>Pfatten</i>	704	12	12	27	—	37	—	368	326	694
106	Valdàora - <i>Olang</i>	1.962	53	23	53	6	57	3	1.016	975	1.991
107	Val di Vizze - <i>Pfitsch</i>	1.933	42	20	60	—	84	12	975	944	1.919
108	Valle Aurina - <i>Ahrntal</i>	4.416	122	40	54	1	123	10	2.260	2.160	4.420
109	Valle di Casies - <i>Gsies</i>	1.752	36	20	24	—	33	—	897	862	1.759
110	Vandòies - <i>Vintl</i>	2.603	76	26	56	3	80	—	1.335	1.297	2.632
111	Varna - <i>Vahrn</i>	2.564	64	24	113	2	140	2	1.287	1.290	2.577
112	Velturmo - <i>Feldthurns</i>	1.539	52	15	18	13	23	—	764	820	1.584
113	Verano - <i>Vöran</i>	642	13	5	25	—	16	—	342	317	659
114	Villabassa - <i>Niederdorf</i>	1.282	27	19	28	—	48	2	648	620	1.268
115	Villandro - <i>Villanders</i>	1.538	39	22	8	2	33	—	755	777	1.532
116	Vipiteno - <i>Sterzing</i>	4.221	116	34	213	3	295	7	2.157	2.060	4.217
	PROVINCIA	379.401	8.841	3.688	11.787	643	11.611	456	191.915	193.002	384.917

TRENTO

N. d'ordine	COMUNI	POPOLAZIONE RESIDENTE al 31 dic. 1962	ISCRIZIONI E CANCELLAZIONI ANAGRAFICHE NELL'ANNO 1963						POPOLAZIONE RESIDENTE al 31 dicembre 1963		
			Per movimento naturale		Per trasferimento di residenza				M	F	MF
			Nati vivi	Morti	Iscritti		Cancellati				
					da altro Comune	dall'estero	per altro Comune	per l'estero			

PROVINCIA DI TRENTO

1	Ala	6.616	160	90	142	1	153	—	3.316	3.360	6.676
2	Albiano	1.191	28	17	13	—	39	3	610	563	1.173
3	Aldeno.	2.000	49	20	33	—	29	—	1.017	1.016	2.033
4	Amblar	240	6	1	3	—	7	—	118	123	241
5	Àndalo.	927	10	14	8	—	9	—	486	436	922
6	Arco.	10.424	188	101	270	5	278	2	5.111	5.395	10.506
7	Àvio.	3.763	76	57	74	—	69	—	1.901	1.886	3.787
8	Banco	295	8	2	1	—	5	—	148	149	297
9	Baselga di Pinè.	4.106	82	38	47	2	66	—	2.019	2.114	4.133
10	Baselga di Vezzano	236	2	2	6	1	5	—	129	109	238
11	Bedollo	1.700	26	24	16	2	34	—	852	834	1.686
12	Bersone	343	7	3	2	1	7	—	163	180	343
13	Besenello.	1.514	28	16	11	—	13	—	777	747	1.524
14	Bezzecca	535	13	5	7	—	20	—	255	275	530
15	Bieno	565	7	10	7	3	13	—	266	293	559
16	Blèggio Inferiore	904	19	9	26	—	41	—	436	463	899
17	Blèggio Superiore	1.696	27	22	25	—	50	—	853	823	1.676
18	Bocenago.	369	6	6	4	—	3	—	176	194	370
19	Bolbeno	328	8	6	9	—	3	—	158	178	336
20	Bondo	608	15	7	11	—	9	—	303	315	618
21	Bondone	773	13	7	19	—	6	—	417	375	792
22	Borgo Valsugana	4.824	81	57	118	4	154	—	2.359	2.457	4.816
23	Bosentino	561	8	8	9	—	17	—	267	286	553
24	Breguzzo.	552	15	9	15	1	4	—	277	293	570
25	Brentònico	3.177	52	34	47	3	103	1	1.671	1.470	3.141
26	Brèximo	448	4	4	3	—	6	—	216	229	445
27	Brez.	1.088	10	2	21	—	37	9	525	546	1.071
28	Brione	244	3	3	4	—	24	—	111	113	224
29	Caderzone	489	3	13	7	—	18	—	235	233	468
30	Cagnò	426	10	4	5	3	7	—	204	229	433
31	Calavino	1.060	19	17	17	—	26	1	530	522	1.052
32	Calcerànica al Lago.	1.001	14	9	29	1	57	—	477	502	979
33	Càldes	1.252	19	18	14	2	39	—	634	596	1.230
34	Caldonazzo	2.168	21	27	45	6	78	3	1.036	1.096	2.132
35	Calliano	936	9	13	29	3	17	—	466	481	947
36	Campitello di Fassa.	499	15	9	15	1	4	—	256	261	517
37	Campodenno	1.523	32	20	21	1	40	—	788	729	1.517
38	Canal San Bovo	3.089	51	55	29	1	85	—	1.539	1.491	3.030
39	Canazei	1.207	30	6	32	1	17	—	617	630	1.247
40	Capriana	819	20	11	3	—	34	—	401	396	797
41	Carano.	865	18	11	20	—	18	—	426	448	874
42	Carisolo	573	8	2	9	—	18	—	277	293	570
43	Carzano	448	5	5	9	1	8	—	231	219	450
44	Casez	279	3	1	8	—	13	—	136	140	276
45	Castel Condino	435	3	7	1	—	6	—	208	218	426
46	Castelfondo.	910	15	9	7	—	20	—	481	422	903

TRENTO

N. d'ordine	COMUNI	POPOLAZIONE RESIDENTE al 31 dic. 1962	ISCRIZIONI E CANCELLAZIONI ANAGRAFICHE NELL'ANNO 1963						POPOLAZIONE RESIDENTE al 31 dicembre 1963		
			Per movimento naturale		Per trasferimento di residenza				M	F	MF
			Nati vivi	Morti	Iscritti		Cancellati				
					da altro Comune	dall'estero	per altro Comune	per l'estero			
47	Castello di Fiemme	1.978	52	18	48	—	60	—	957	1.043	2.000
48	Castello Tesino	2.377	34	40	38	5	49	—	1.135	1.230	2.365
49	Castelnuovo	996	25	13	19	2	23	8	515	483	998
50	Cavalese	3.408	63	47	99	12	114	—	1.627	1.794	3.421
51	Cavareno	1.043	18	8	22	—	28	—	512	535	1.047
52	Cavedago	567	4	11	12	5	15	—	275	287	562
53	Cavèdine	2.480	45	27	29	5	81	1	1.211	1.239	2.450
54	Cavizzana	286	4	3	1	—	1	—	141	146	287
55	Cembra	1.500	31	12	15	3	53	1	775	708	1.483
56	Centa San Nicolò	666	11	4	7	7	15	—	316	356	672
57	Cimego	521	10	7	9	—	23	—	241	269	510
58	Cimone	769	16	9	3	—	26	—	382	371	753
59	Cinte Tesino	763	17	11	11	2	14	—	348	420	768
60	Cis	426	1	7	4	4	10	—	212	206	418
61	Civezzano	2.503	40	32	45	1	64	—	1.305	1.188	2.493
62	Cles	4.725	87	34	149	10	160	5	2.279	2.493	4.772
63	Cloz	802	11	13	11	3	20	1	369	424	793
64	Commezzadura	926	21	17	11	4	15	1	485	444	929
65	Concei	785	23	7	16	1	19	—	406	393	799
66	Condino	1.299	23	14	34	—	29	—	665	648	1.313
67	Còredo	1.250	25	15	17	2	17	—	626	636	1.262
68	Croviana	438	8	4	7	—	5	—	219	225	444
69	Cùnevo	529	6	4	12	—	9	—	280	254	534
70	Daiano	594	11	13	15	1	22	—	280	306	586
71	Dàmbel	523	13	5	9	1	11	—	275	255	530
72	Daone	704	6	7	20	—	12	1	336	374	710
73	Darè	221	4	7	2	—	1	—	95	124	219
74	Denno	1.185	21	13	14	—	55	—	554	598	1.152
75	Dimaro	813	19	10	20	—	3	—	415	424	839
76	Don	256	1	5	3	—	10	—	127	118	245
77	Dorsino	624	4	6	4	—	17	—	302	307	609
78	Drena	502	8	5	6	4	6	—	261	248	509
79	Dro	2.926	58	36	95	6	138	—	1.468	1.443	2.911
80	Faedo	533	7	5	6	—	17	—	270	254	524
81	Fai della Paganella	888	11	5	15	—	13	—	466	430	896
82	Faver	802	9	5	12	—	24	—	396	398	794
83	Fiavè	1.209	18	12	9	—	50	—	570	604	1.174
84	Fiera di Primiero	558	6	6	11	1	34	—	252	284	536
85	Fierozzo	547	7	5	2	—	9	—	261	281	542
86	Flavon	499	9	8	9	1	7	—	247	256	503
87	Folgaria	3.637	69	40	41	1	77	1	1.763	1.867	3.630
88	Fondo	1.735	33	16	41	—	59	—	805	929	1.734
89	Fornace	911	7	12	10	—	17	—	467	432	899
90	Frassilongo	624	14	14	6	—	12	—	294	324	618
91	Garniga	425	7	10	6	—	1	—	229	198	427
92	Giovo	2.310	43	28	34	3	60	—	1.214	1.088	2.302
93	Giustino	481	9	7	18	1	7	—	244	251	495
94	Gràuno	272	3	6	8	—	8	—	132	137	269

TRENTO

N. d'ordine	COMUNI	POPOLAZIONE RESIDENTE al 31 dic. 1962	ISCRIZIONI E CANCELLAZIONI ANAGRAFICHE NELL'ANNO 1963						POPOLAZIONE RESIDENTE al 31 dicembre 1963		
			Per movimento naturale		Per trasferimento di residenza				M	F	MF
			Nati vivi	Morti	Iscritti		Cancellati				
					da altro Comune	dall'estero	per altro Comune	per l'estero			
95	Grigno	2.840	57	35	62	4	92	1	1.470	1.365	2.835
96	Grümes	591	15	9	13	—	32	—	308	270	578
97	Imer	1.285	29	17	24	1	38	—	650	634	1.284
98	Isera	1.858	38	21	50	—	26	—	927	972	1.899
99	Ivano-Fracena	333	8	5	2	—	6	—	169	163	332
100	Lardaro	203	4	2	1	—	2	—	96	108	204
101	Lasino	1.085	24	14	17	5	37	—	533	547	1.080
102	Lavarone	1.243	27	14	17	20	48	1	575	669	1.244
103	Lavis	4.535	111	58	183	4	179	—	2.298	2.298	4.596
104	Lèvico	5.681	95	77	122	11	130	—	2.726	2.976	5.702
105	Lisignago	521	13	5	2	—	11	—	284	236	520
106	Livo	1.085	23	10	9	—	19	—	537	551	1.088
107	Lomaso	1.548	26	20	25	—	42	—	755	782	1.537
108	Lona-Lasès	727	15	8	15	—	18	1	376	354	730
109	Luserna	643	16	10	3	—	5	—	298	349	647
110	Malè	1.926	34	23	100	—	63	—	980	994	1.974
111	Malosco	332	3	9	10	—	7	—	153	176	329
112	Massimeno	96	—	2	2	—	1	—	41	54	95
113	Mazzin	358	2	4	9	—	20	—	181	164	345
114	Mezzana	1.022	23	8	18	4	38	—	519	502	1.021
115	Mezzano	1.577	31	18	21	—	25	—	775	811	1.586
116	Mezzocorona	3.651	68	45	133	6	97	1	1.879	1.836	3.715
117	Mezzolombardo	4.939	91	60	142	17	174	—	2.418	2.537	4.955
118	Moena	2.521	54	30	62	2	45	—	1.304	1.260	2.564
119	Molina di Ledro	1.514	31	18	21	—	24	—	733	791	1.524
120	Molveno	943	27	12	8	—	21	—	484	461	945
121	Monclàsico	876	21	13	15	1	20	—	429	451	880
122	Montagne	387	7	4	9	4	10	—	192	201	393
123	Mori	6.428	161	73	121	7	152	2	3.195	3.295	6.490
124	Nago-Tòrbole	2.145	49	19	67	8	45	2	1.080	1.123	2.203
125	Nanno	708	12	7	7	6	21	12	345	348	693
126	Nave San Rocco	800	21	9	1	—	22	—	386	405	791
127	Nogaredo	1.247	25	12	22	1	27	—	604	652	1.256
128	Nomi	1.173	16	28	23	—	34	—	600	550	1.150
129	Novaledo	762	15	12	2	—	3	—	405	359	764
130	Ospedaletto	807	8	11	18	—	18	—	385	419	804
131	Ossana	869	16	8	6	7	22	—	429	439	868
132	Padergnone	566	11	1	36	3	15	—	303	297	600
133	Palù del Fersina	336	8	6	1	—	6	—	168	165	333
134	Panchià	559	9	9	5	—	14	—	245	305	550
135	Pannone	1.965	34	22	18	3	61	1	997	939	1.936
136	Pèio	2.139	34	20	47	2	72	—	1.051	1.079	2.130
137	Pellizzano	996	12	10	22	—	36	—	487	497	984
138	Pelugo	323	5	5	3	—	7	—	154	165	319
139	Pèrgine Valsugana	11.869	186	170	218	28	275	20	5.820	6.016	11.836
140	Pieve di Bono	1.484	21	18	47	1	47	2	751	735	1.486
141	Pieve di Ledro	382	7	3	14	—	14	—	198	188	386
142	Pieve Tesino	1.123	17	16	40	2	26	—	541	599	1.140

TRENTO

N. d'ordine	COMUNI	POPOLAZIONE RESIDENTE al 31 dic. 1962	ISCRIZIONI E CANCELLAZIONI ANAGRAFICHE NELL'ANNO 1963						POPOLAZIONE RESIDENTE al 31 dicembre 1963		
			Per movimento naturale		Per trasferimento di residenza				M	F	MF
			Nati vivi	Morti	Iscritti		Cancellati				
					da altro Comune	dall'estero	per altro Comune	per l'estero			
143	Pinzolo	2.276	51	22	62	5	63	—	1.130	1.179	2.309
144	Pomarolo	1.520	24	11	23	—	28	—	771	757	1.528
145	Pozza di Fassa	1.246	22	12	25	—	19	—	620	642	1.262
146	Praso	486	9	9	13	—	8	—	257	234	491
147	Predazzo	3.788	69	38	118	—	99	1	1.892	1.945	3.837
148	Preore	297	9	3	9	—	1	—	156	155	311
149	Prezzo	282	4	6	3	—	4	—	124	155	279
150	Rabbi	2.128	33	22	20	—	59	1	1.054	1.045	2.099
151	Ràgoli	736	13	12	11	—	5	—	368	375	743
152	Revò	1.266	17	15	15	10	20	23	602	648	1.250
153	Riva	10.895	218	129	385	34	279	13	5.362	5.749	11.111
154	Romallo	664	9	10	2	—	8	—	334	323	657
155	Romeno	1.290	18	17	22	4	34	—	614	669	1.283
156	Roncegno	2.700	46	33	48	6	44	—	1.376	1.347	2.723
157	Ronchi Valsugana	462	6	9	7	1	20	—	236	211	447
158	Roncone	1.476	20	19	24	—	36	—	740	725	1.465
159	Ronzone	406	7	8	14	—	19	—	196	204	400
160	Roverè della Luna	1.398	31	13	34	—	43	—	717	690	1.407
161	Rovereto	26.064	468	266	778	58	588	30	12.474	14.010	26.484
162	Ruffrè	538	7	15	10	1	18	—	263	260	523
163	Rumo	1.149	17	5	28	2	41	2	576	572	1.148
164	Sagron Mis.	366	8	5	7	1	3	—	189	185	374
165	Samone	530	5	4	6	—	12	—	285	240	525
166	San Lorenzo in Banale	1.199	16	17	24	1	65	—	547	611	1.158
167	San Michele all'Àdige	1.579	36	24	80	3	55	—	786	833	1.619
168	Sant'Orsola	957	14	11	7	—	23	—	455	489	944
169	Sanzeno	295	6	2	13	—	16	—	145	151	296
170	Sarnònico	517	9	9	13	—	13	—	252	265	517
171	Scurelle	1.114	19	10	17	4	23	—	561	560	1.121
172	Segonzano	1.790	40	18	23	2	48	—	940	849	1.789
173	Sfruz	330	2	3	2	2	9	—	166	158	324
174	Siror	1.141	22	13	36	1	17	—	570	600	1.170
175	Smarano	357	4	6	7	5	12	1	181	173	354
176	Soraga	428	3	6	6	—	8	—	221	202	423
177	Sover	1.270	18	13	7	—	45	—	605	632	1.237
178	Spera	554	10	13	3	—	4	—	273	277	550
179	Spiazzo	919	18	18	45	3	22	—	426	519	945
180	Spormaggiore	1.158	24	18	21	6	37	—	586	568	1.154
181	Sporminore	782	16	6	10	—	24	—	396	382	778
182	Stènico	1.298	19	20	19	5	41	—	635	645	1.280
183	Storo	3.469	65	38	52	4	53	4	1.813	1.682	3.495
184	Strembo	357	7	5	3	—	7	—	160	195	355
185	Strigno	1.486	27	22	66	9	98	—	699	769	1.468
186	Tàio	2.351	44	23	53	1	39	2	1.153	1.232	2.385
187	Tassullo	1.976	44	12	25	4	31	—	969	1.037	2.006
188	Telve	1.594	34	24	28	10	29	—	801	812	1.613
189	Telve di Sopra	655	13	6	11	1	17	—	331	326	657
190	Tenna	638	9	10	10	—	26	—	298	323	621

TRENTO-VERONA

N. d'ordine	COMUNI	POPOLAZIONE RESIDENTE al 31 dic. 1962	ISCRIZIONI E CANCELLAZIONI ANAGRAFICHE NELL'ANNO 1963						POPOLAZIONE RESIDENTE al 31 dicembre 1963		
			Per movimento naturale		Per trasferimento di residenza				M	F	MF
			Nati vivi	Morti	Iscritti		Cancellati				
					da altro Comune	dall'estero	per altro Comune	per l'estero			
191	Tenno	1.654	34	15	27	3	44	—	865	794	1.659
192	Terlago	1.240	22	15	15	—	19	—	622	621	1.243
193	Terragnolo	1.796	43	20	9	—	56	—	937	835	1.772
194	Tèrres	393	5	3	8	—	21	—	180	202	382
195	Terzolas	603	5	7	8	—	22	—	293	294	587
196	Tèsero	2.533	43	54	44	5	35	—	1.229	1.307	2.536
197	Tiarno di Sopra	753	10	11	14	4	7	—	383	380	763
198	Tiarno di Sotto	720	9	3	38	6	13	—	359	398	757
199	Tione di Trento	2.698	40	30	72	11	72	2	1.296	1.421	2.717
200	Ton	1.371	27	14	14	—	38	—	713	647	1.360
201	Tonadico	1.159	25	16	25	—	30	—	566	597	1.163
202	Torcegno	778	12	4	5	—	19	—	392	380	772
203	Trambilleno	1.409	36	17	32	—	55	—	718	687	1.405
204	Transàcqua	1.668	41	22	58	1	47	—	823	876	1.699
205	TRENTO	78.067	1.577	866	3.384	189	2.005	68	38.293	41.985	80.278
206	Tres	588	13	11	6	—	18	1	270	307	577
207	Tuenno	2.381	47	27	52	2	75	—	1.186	1.194	2.380
208	Valda	306	5	4	8	—	9	—	151	155	306
209	Valfioriana	983	19	15	4	2	12	—	514	467	981
210	Vallarsa	2.216	28	16	20	3	75	—	1.128	1.048	2.176
211	Varena	901	22	9	20	—	27	—	470	437	907
212	Vattaro	658	7	8	16	1	15	—	330	329	659
213	Vermiglio	2.032	50	28	26	5	39	—	1.012	1.034	2.046
214	Vervò	650	19	6	3	—	6	1	316	343	659
215	Vezzano	1.951	31	21	54	10	93	2	954	976	1.930
216	Vignola-Falesina	317	4	2	17	—	1	—	165	170	335
217	Vigo di Fassa	763	14	6	9	4	15	—	404	365	769
218	Vigolo Baselga	324	8	3	18	—	15	—	163	169	332
219	Vigolo Vattaro	1.365	20	16	13	—	38	1	691	652	1.343
220	Vigo Rendena	344	4	7	7	1	13	—	169	167	336
221	Villa Agnedo	788	8	9	14	7	19	—	398	391	789
222	Villa Lagarina	1.978	45	21	49	9	49	7	994	1.010	2.004
223	Villa Rendena	749	9	9	6	2	6	—	355	396	751
224	Volano	2.087	46	28	47	1	47	—	1.011	1.095	2.106
225	Zambana	911	25	10	52	5	25	—	507	451	958
226	Ziano di Fiemme	1.147	22	12	22	—	13	—	565	601	1.166
227	Zuelo	424	6	3	2	2	3	1	223	204	427
	PROVINCIA	414.705	7.789	4.862	10.562	731	10.685	241	205.067	212.932	417.999

PROVINCIA DI VERONA

1	Affi	1.112	18	16	28	3	34	—	582	529	1.111
2	Albaredo d'Àdige	5.259	109	47	192	—	210	—	2.625	2.678	5.303
3	Angiari	1.905	29	21	64	—	69	—	944	964	1.908
4	Àrcole	3.981	86	46	115	6	168	6	1.958	2.010	3.968
5	Badia Calavena	2.363	48	33	69	—	136	—	1.205	1.106	2.311
6	Bardolino	4.380	69	58	133	10	126	—	2.245	2.163	4.408

VERONA

N. d'ordine	COMUNI	POPOLAZIONE RESIDENTE al 31 dic. 1962	ISCRIZIONI E CANCELLAZIONI ANAGRAFICHE NELL'ANNO 1963						POPOLAZIONE RESIDENTE al 31 dicembre 1963		
			Per movimento naturale		Per trasferimento di residenza				M	F	MF
			Nati vivi	Morti	Iscritti		Cancellati				
					da altro Comune	dall'estero	per altro Comune	per l'estero			
7	Belfiore	2.921	55	34	91	5	130	—	1.467	1.441	2.908
8	Bevilacqua	1.730	31	10	72	1	93	—	875	856	1.731
9	Bonavigo	2.199	43	18	108	4	157	—	1.087	1.092	2.179
10	Boschi Sant'Anna	1.333	28	18	42	—	82	8	657	638	1.295
11	Bosco Chiesanuova	3.417	86	39	54	9	109	1	1.709	1.708	3.417
12	Bovolone	9.437	223	73	377	3	352	6	4.865	4.744	9.609
13	Brentino Belluno	1.369	20	16	32	—	68	—	702	635	1.337
14	Brenzone	2.345	35	47	117	1	89	—	1.034	1.328	2.362
15	Bussolengo	8.102	177	72	612	5	269	—	4.339	4.216	8.555
16	Buttapietra	3.450	71	28	182	1	251	—	1.776	1.649	3.425
17	Caldiero	3.057	66	37	136	4	109	—	1.552	1.565	3.117
18	Caprino Veronese	6.813	96	74	191	12	182	1	3.369	3486	6.855
19	Casaleone	5.633	91	61	230	5	240	—	2.776	2.882	5.658
20	Castagnaro	4.902	77	52	143	2	289	—	2.358	2.425	4.783
21	Castel d'Azzano	3.504	86	26	161	3	180	—	1.822	1.726	3.548
22	Castelnuovo di Verona	6.325	127	84	248	16	232	—	3.185	3.215	6.400
23	Cavaion Veronese	2.230	48	22	65	4	116	—	1.115	1.094	2.209
24	Cazzano di Tramigna	1.651	28	23	26	—	47	—	822	813	1.635
25	Cerea	12.215	242	126	394	4	361	—	6.017	6.351	12.368
26	Cerro Veronese	954	24	8	31	—	42	—	493	466	959
27	Cologna Veneta	8.773	148	102	264	11	363	—	4.204	4.527	8.731
28	Cognola ai Colli	4.779	83	46	125	1	183	—	2.419	2.340	4.759
29	Concamarise	1.211	24	13	44	—	84	—	589	593	1.182
30	Costermano	1.887	43	16	43	—	112	—	917	928	1.845
31	Dolcè	2.480	44	15	98	—	125	—	1.262	1.220	2.482
32	Erbè	1.826	37	26	46	—	135	—	844	904	1.748
33	Erbezzo	989	14	6	7	—	26	—	472	506	978
34	Ferrara di Monte Baldo	389	10	3	18	—	6	—	195	213	408
35	Fumane	3.522	58	30	99	1	91	—	1.759	1.800	3.559
36	Garda	2.608	53	30	151	3	85	5	1.343	1.352	2.695
37	Gazzo Veronese	6.863	121	83	159	10	323	—	3.368	3.379	6.747
38	Grezzana	6.615	177	57	317	14	145	—	3.529	3.392	6.921
39	Illasi	3.545	70	46	108	3	115	—	1.808	1.757	3.565
40	Isola della Scala	9.849	191	95	359	—	592	2	4.821	4.889	9.710
41	Isola Rizza	2.421	44	21	62	5	141	—	1.166	1.204	2.370
42	Lavagno	2.833	52	26	129	9	167	—	1.437	1.393	2.830
43	Lazise	4.875	86	39	171	4	225	—	2.437	2.435	4.872
44	Legnago	24.585	454	269	833	27	709	3	12.011	12.907	24.918
45	Malcèsine	2.910	52	30	104	1	71	—	1.415	1.551	2.966
46	Marano di Valpolicella	2.719	51	26	57	5	87	—	1.425	1.294	2.719
47	Mezzane di Sotto	1.763	25	27	48	2	85	—	864	862	1.726
48	Minerbe	4.407	86	46	207	3	179	—	2.238	2.240	4.478
49	Montecchia di Crosara	3.240	44	36	69	4	132	—	1.631	1.558	3.189
50	Monteforte d'Alpone	5.987	102	80	92	4	125	—	2.856	3.124	5.980
51	Mozzecane	2.937	51	32	117	—	145	—	1.475	1.453	2.928
52	Negrar	8.380	161	106	201	4	249	—	4.226	4.165	8.391
53	Nogara	6.652	109	92	221	2	322	—	3.245	3.325	6.570
54	Nogarole Rocca	2.571	44	44	45	3	98	—	1.277	1.244	2.521

VERONA

N. d'ordine	COMUNI	POPOLAZIONE RESIDENTE al 31 dic. 1962	ISCRIZIONI E CANCELLAZIONI ANAGRAFICHE NELL'ANNO 1963						POPOLAZIONE RESIDENTE al 31 dicembre 1963		
			Per movimento naturale		Per trasferimento di residenza				M	F	MF
			Nati vivi	Morti	Iscritti		Cancellati				
					da altro Comune	dall'estero	per altro Comune	per l'estero			
55	Oppeano	5.795	115	57	223	16	477	—	2.845	2.770	5.615
56	Palù	1.182	21	16	28	3	119	—	562	537	1.099
57	Pastrengo	1.786	35	34	73	1	101	—	903	857	1.760
58	Pescantina	7.208	149	81	229	13	246	—	3.646	3.626	7.272
59	Peschiera del Garda	6.223	112	58	370	22	380	1	3.188	3.100	6.288
60	Povegliano Veronese	4.177	91	54	125	2	138	—	2.101	2.102	4.203
61	Pressana	2.713	62	35	72	13	127	—	1.304	1.394	2.698
62	Rivoli Veronese	1.717	40	18	78	—	73	—	920	824	1.744
63	Roncà	3.576	79	40	69	1	150	—	1.774	1.761	3.535
64	Ronco all'Àdige	6.394	143	69	191	5	298	3	3.196	3.167	6.363
65	Roverchiara	3.192	47	38	65	3	103	—	1.603	1.563	3.166
66	Roveredo di Guà	1.614	30	17	25	—	66	—	800	786	1.586
67	Roverè Veronese	2.387	52	15	26	—	117	—	1.219	1.114	2.333
68	Salizzole	3.527	58	29	131	5	190	2	1.812	1.688	3.500
69	San Bonifacio	11.120	241	119	445	19	413	—	5.534	5.759	11.293
70	San Giovanni Ilarione	4.284	88	43	69	23	184	27	2.167	2.043	4.210
71	San Giovanni Lupatoto	14.596	266	153	1.019	37	350	—	7.553	7.862	15.415
72	Sanguinetto	3.637	68	46	88	—	105	—	1.724	1.918	3.642
73	San Martino Buon Albergo	7.903	182	71	525	17	305	1	4.127	4.123	8.250
74	San Mauro di Saline	765	20	2	11	—	49	—	369	376	745
75	San Pietro di Morùbio	2.725	47	25	68	—	164	—	1.307	1.344	2.651
76	San Pietro in Cariano	5.883	109	53	224	8	182	—	2.931	3.058	5.989
77	Sant'Ambrògio di Valpolicella	7.464	153	87	212	3	226	—	3.739	3.780	7.519
78	Sant'Anna d'Alfaedo	2.794	59	27	18	—	103	—	1.374	1.367	2.741
79	San Zeno di Montagna	1.020	19	11	16	—	26	—	524	494	1.018
80	Selva di Progno	2.199	43	27	36	2	121	—	1.147	985	2.132
81	Soave	5.580	88	61	162	1	187	—	2.725	2.858	5.583
82	Sommacampagna	7.730	141	60	315	11	347	3	3.974	3.813	7.787
83	Sona	6.779	165	69	258	4	377	10	3.428	3.322	6.750
84	Sorgà	3.502	50	38	98	—	212	—	1.646	1.754	3.400
85	Terrazzo	2.945	76	30	98	—	148	—	1.453	1.488	2.941
86	Torri del Benaco	2.055	29	32	65	12	45	2	1.055	1.027	2.082
87	Tregnago	4.105	48	55	100	—	188	—	1.996	2.014	4.010
88	Trevezuolo	2.741	47	31	79	9	171	—	1.373	1.301	2.674
89	Valèggio sul Mincio	8.317	141	96	230	2	265	—	4.293	4.036	8.329
90	Velo Veronese	1.404	23	15	11	—	126	—	669	628	1.297
91	VERONA	228.194	4.022	2.330	8.795	279	4.729	611	110.431	123.189	233.620
92	Veronella	4.127	96	36	111	14	184	—	2.026	2.102	4.128
93	Vestenanova	3.215	42	40	40	5	133	2	1.610	1.517	3.127
94	Vigàsio	4.923	95	43	138	9	237	2	2.489	2.394	4.883
95	Villa Bartolomea	6.287	73	97	103	6	197	—	3.004	3.171	6.175
96	Villafranca di Verona	19.694	398	172	790	17	619	—	10.244	9.864	20.108
97	Zèvio	8.757	163	99	298	9	456	9	4.362	4.301	8.663
98	Zimella	3.288	72	36	81	—	121	—	1.604	1.680	3.284
	PROVINCIA	673.727	12.545	7.096	24.315	785	22.816	705	333.563	347.192	680.755

VICENZA

N. d'ordine	COMUNI	POPOLAZIONE RESIDENTE al 31 dic. 1962	ISCRIZIONI E CANCELLAZIONI ANAGRAFICHE NELL'ANNO 1963						POPOLAZIONE RESIDENTE al 31 dicembre 1963		
			Per movimento naturale		Per trasferimento di residenza				M	F	MF
			Nati vivi	Morti	Iscritti		Cancellati				
					da altro Comune	dall'estero	per altro Comune	per l'estero			

PROVINCIA DI VICENZA

1	Agugliaro	1.366	15	6	43	—	73	—	676	669	1.345
2	Albèttone	2.042	41	18	58	—	98	33	1.013	979	1.992
3	Alonte	744	25	12	24	—	31	—	388	362	750
4	Altavilla Vicentina	4.078	92	44	145	1	145	—	2.025	2.102	4.127
5	Altissimo	1.811	29	18	42	2	47	—	960	859	1.819
6	Arcugnano	4.660	112	45	174	—	279	—	2.327	2.295	4.622
7	Arsiero	3.828	55	44	110	24	96	—	1.938	1.939	3.877
8	Arzignano	17.779	379	180	548	78	394	33	8.856	9.321	18.177
9	Asiago	6.575	132	72	146	36	167	8	3.209	3.433	6.642
10	Asigliano Veneto	1.023	20	11	30	—	37	—	512	513	1.025
11	Barbarano Vicentino	2.987	66	31	113	—	171	2	1.481	1.481	2.962
12	Bassano del Grappa	30.978	632	326	1.147	94	895	—	14.995	16.635	31.630
13	Bolzano Vicentino	3.288	73	22	94	1	104	—	1.674	1.656	3.330
14	Breganze	5.837	130	66	83	21	126	1	2.858	3.020	5.878
15	Brèndola	3.921	81	38	87	10	131	—	1.993	1.937	3.930
16	Bressanvido	2.123	41	19	22	—	62	—	1.058	1.047	2.105
17	Brogliano	2.167	47	31	48	11	55	5	1.089	1.093	2.182
18	Caldogno	4.472	85	29	144	38	202	6	2.241	2.261	4.502
19	Caltrano	2.137	31	29	32	15	43	10	1.032	1.101	2.133
20	Calvene	1.434	23	21	28	8	38	1	709	724	1.433
21	Camisano Vicentino	5.777	121	42	155	3	217	1	2.921	2.875	5.796
22	Campiglia dei Bèrici	1.713	35	16	47	25	78	—	828	898	1.726
23	Campolongo sul Brenta	900	10	5	17	1	21	—	445	457	902
24	Carrè	2.191	32	15	54	4	54	2	1.095	1.115	2.210
25	Cartigliano	2.744	60	25	69	4	34	—	1.389	1.429	2.818
26	Cassola	5.415	141	42	383	26	261	—	2.841	2.821	5.662
27	Castegnero	1.839	45	17	62	3	72	—	906	954	1.860
28	Castelgomberto	3.746	83	37	119	19	143	—	1.934	1.853	3.787
29	Chiampo	7.949	196	74	226	47	114	—	4.264	3.966	8.230
30	Chiuppano	2.172	42	16	62	7	51	—	1.053	1.163	2.216
31	Cismon del Grappa	1.684	26	20	51	5	75	2	815	854	1.669
32	Cogollo del Cèngio	3.022	44	36	74	23	50	6	1.480	1.591	3.071
33	Conco	2.824	60	45	53	5	140	14	1.327	1.416	2.743
34	Cornedo Vicentino	7.436	143	62	170	44	210	—	3.761	3.760	7.521
35	Costabissara	2.387	54	18	91	5	71	—	1.237	1.211	2.448
36	Creazzo	4.226	110	38	299	7	186	—	2.228	2.190	4.418
37	Crespadoro	2.101	45	21	29	—	110	—	1.055	989	2.044
38	Dueville	9.101	211	99	332	39	204	1	4.603	4.776	9.379
39	Ènego	4.011	87	43	61	4	135	—	2.020	1.965	3.985
40	Fara Vicentino	3.353	64	35	68	14	92	—	1.670	1.702	3.372
41	Foza	1.334	27	7	23	1	83	2	626	667	1.293
42	Gàllo	2.293	35	27	42	26	72	4	1.157	1.136	2.293
43	Gambellara	3.036	61	36	61	7	101	1	1.475	1.552	3.027
44	Gambugliano	749	12	8	12	—	32	—	387	346	733
45	Grancona	1.490	24	24	46	—	50	—	773	713	1.486
46	Grisignano di Zocco	2.920	68	27	125	9	206	—	1.419	1.470	2.889

VICENZA

N. d'ordine	COMUNI	POPOLAZIONE RESIDENTE al 31 dic. 1962	ISCRIZIONI E CANCELLAZIONI ANAGRAFICHE NELL'ANNO 1963						POPOLAZIONE RESIDENTE al 31 dicembre 1963		
			Per movimento naturale		Per trasferimento di residenza				M	F	MF
			Nati vivi	Morti	Iscritti		Cancellati				
					da altro Comune	dall'estero	per altro Comune	per l'estero			
47	Grùmolò delle Abbadesse	2.380	41	17	87	1	123	—	1.166	1.203	2.369
48	Isola Vicentina	5.717	138	62	144	—	169	—	2.879	2.889	5.768
49	Laghi	480	6	6	2	—	18	—	235	229	464
50	Lastebasse	544	10	6	9	—	35	—	235	287	522
51	Longare	4.721	99	38	173	4	252	—	2.407	2.300	4.707
52	Lonigo	11.611	191	145	371	22	406	—	5.813	5.831	11.644
53	Lugo di Vicenza	3.804	79	48	48	9	97	6	1.850	1.939	3.789
54	Lusiana	3.679	66	52	71	17	100	7	1.850	1.824	3.674
55	Malo	7.997	185	79	194	45	205	—	4.058	4.079	8.137
56	Marano Vicentino	6.005	113	68	177	17	89	—	3.088	3.067	6.155
57	Maròstica	11.179	208	159	216	57	288	2	5.127	6.084	11.211
58	Mason Vicentino	2.621	58	34	83	1	59	—	1.284	1.386	2.670
59	Molvena	2.192	34	25	37	1	75	—	1.100	1.064	2.164
60	Montebello Vicentino	4.836	92	60	113	14	211	1	2.340	2.443	4.783
61	Montecchio Maggiore	12.634	311	104	746	76	344	10	6.733	6.576	13.309
62	Montecchio Precalcino	4.192	81	58	98	10	178	—	2.120	2.025	4.145
63	Monte di Malo	3.244	64	46	40	6	95	—	1.662	1.551	3.213
64	Montegalda	2.958	58	36	72	3	151	—	1.446	1.458	2.904
65	Montegaldella	1.527	34	16	26	—	69	—	778	724	1.502
66	Monteviale	1.371	27	12	64	—	66	—	700	684	1.384
67	Monticello Conte Otto	3.857	86	31	164	—	209	3	1.908	1.956	3.864
68	Montorso Vicentino	2.380	56	36	56	10	54	1	1.188	1.223	2.411
69	Mossano	1.688	35	16	52	3	84	—	858	820	1.678
70	Mussolente	4.316	85	42	82	7	97	22	2.119	2.210	4.329
71	Nanto	1.722	42	11	62	—	99	2	875	839	1.714
72	Nogarole Vicentino	1.068	19	14	26	—	40	2	522	535	1.057
73	Nove	3.505	71	31	94	5	96	3	1.728	1.817	3.545
74	Noventa Vicentina	6.421	111	85	213	7	206	10	2.911	3.540	6.451
75	Orgiano	2.385	43	38	66	3	101	—	1.173	1.185	2.358
76	Pedemonte	694	8	8	12	—	30	3	315	358	673
77	Pianezze	1.230	29	14	42	4	43	—	636	612	1.248
78	Piovene Rocchette	6.082	111	53	179	27	120	14	2.954	3.258	6.212
79	Poiana Maggiore	3.729	67	38	84	—	139	—	1.794	1.909	3.703
80	Pòsina	1.495	21	28	30	11	71	2	757	699	1.456
81	Pove del Grappa	1.875	28	22	53	13	56	1	903	987	1.890
82	Pozzoleone	2.035	45	25	35	6	54	1	1.046	995	2.041
83	Quinto Vicentino	2.754	55	20	75	1	102	—	1.376	1.387	2.763
84	Recoaro Terme	8.618	183	79	148	41	150	13	4.421	4.327	8.748
85	Roana	4.083	81	57	60	37	96	19	1.959	2.130	4.089
86	Romano d'Ezzelino	5.472	106	59	220	44	181	—	2.830	2.772	5.602
87	Rosà	9.285	222	92	145	27	201	—	4.506	4.880	9.386
88	Rossano Veneto	5.357	127	52	113	30	91	27	2.681	2.776	5.457
89	Rotzo	791	11	18	11	11	15	—	365	426	791
90	Salcedo	1.102	27	12	26	5	38	—	560	550	1.110
91	Sandrigo	6.044	132	61	153	14	123	—	3.027	3.132	6.159
92	San Germano dei Bèrici	1.265	23	14	36	—	45	—	654	611	1.265
93	San Nazàrio	1.964	33	13	61	17	60	—	1.004	998	2.002
94	San Pietro Mussolino	817	18	4	14	4	25	—	405	419	824

VICENZA-BELLUNO

N. d'ordine	COMUNI	POPOLAZIONE RESIDENTE al 31 dic. 1962	ISCRIZIONI E CANCELLAZIONI ANAGRAFICHE NELL'ANNO 1963						POPOLAZIONE RESIDENTE al 31 dicembre 1963		
			Per movimento naturale		Per trasferimento di residenza				M	F	MF
			Nati vivi	Morti	Iscritti		Cancellati				
					da altro Comune	dall'estero	per altro Comune	per l'estero			
95	Santorso	4.412	69	50	128	14	102	53	2.176	2.242	4.418
96	San Vito di Leguzzano	2.475	39	16	68	6	64	4	1.241	1.263	2.504
97	Sarcedo	3.783	98	43	145	10	145	—	1.944	1.904	3.848
98	Sarego	3.058	55	31	72	9	57	—	1.586	1.520	3.106
99	Schiavon	1.851	39	23	38	—	54	1	929	921	1.850
100	Schio	29.267	533	371	944	323	568	—	14.251	15.877	30.128
101	Solagna	1.811	37	17	29	13	57	2	894	920	1.814
102	Sossano	3.217	69	36	84	2	103	—	1.604	1.629	3.233
103	Sovizzo	2.575	44	23	90	1	76	—	1.335	1.276	2.611
104	Tezze sul Brenta	6.260	119	91	140	28	166	15	3.157	3.118	6.275
105	Thiene	14.289	315	141	537	54	311	2	6.937	7.804	14.741
106	Tonezza del Cimone	1.108	12	16	13	1	22	—	540	556	1.096
107	Torrebelvicino	5.666	94	66	94	4	145	1	2.751	2.895	5.646
108	Torri di Quartesolo	3.668	94	36	190	—	176	—	1.890	1.850	3.740
109	Tretto	2.310	23	18	25	3	74	—	1.173	1.096	2.269
110	Trissino	5.111	102	40	97	30	136	7	2.583	2.574	5.157
111	Valdagno	27.716	509	261	561	81	580	15	13.575	14.436	28.011
112	Valdastico	2.682	50	41	34	—	80	—	1.345	1.300	2.645
113	Valli del Pasubio	4.551	73	62	62	7	106	51	2.293	2.181	4.474
114	Valstagna	2.491	42	33	47	—	53	—	1.203	1.291	2.494
115	Velo d'Àstico	2.478	57	35	21	12	63	—	1.181	1.289	2.470
116	VICENZA	100.435	2.007	984	3.820	182	2.704	88	48.705	53.963	102.668
117	Villaga	2.183	42	14	43	—	130	—	1.074	1.050	2.124
118	Villaverla	3.844	95	30	86	9	93	—	1.970	1.941	3.911
119	Zanè	3.005	63	28	59	4	82	3	1.461	1.557	3.018
120	Zermeghedo	751	18	9	25	7	23	—	372	397	769
121	Zovencedo	796	16	9	28	—	28	—	408	395	803
122	Zugliano	4.622	103	60	128	1	130	—	2.302	2.362	4.664
	PROVINCIA	621.804	12.532	6.525	18.540	2.078	18.040	523	307.969	321.897	629.866

PROVINCIA DI BELLUNO

1	Agordo	3.568	63	39	117	7	144	2	1.662	1.908	3.570
2	Alano di Piave	2.977	57	27	69	4	65	3	1.455	1.557	3.012
3	Alleghe	1.861	27	21	39	—	89	—	908	909	1.817
4	Arsiè	5.155	62	80	50	3	122	7	2.478	2.583	5.061
5	Auronzo di Cadore	4.078	69	54	75	8	109	17	1.915	2.135	4.050
6	BELLUNO	31.731	549	405	1.093	38	911	2	15.542	16.551	32.093
7	Borca di Cadore	702	12	9	48	2	41	—	357	357	714
8	Calalzo di Cadore	2.290	56	25	51	1	57	—	1.107	1.209	2.316
9	Castellavazzo	2.352	27	127	47	20	65	—	1.139	1.115	2.254
10	Cencenighe	1.927	27	29	19	1	23	—	962	960	1.922
11	Cesiomaggiore	4.752	71	50	82	8	129	1	2.329	2.404	4.733
12	Chies d'Alpago	2.209	34	30	25	—	42	2	1.114	1.080	2.194
13	Cibiana	917	11	15	18	6	30	—	429	478	907
14	Colle Santa Lucia	636	22	2	4	4	12	1	332	319	651
15	Comèlico Superiore	3.729	65	79	48	1	120	4	1.836	1.804	3.640

BELLUNO

N. d'ordine	COMUNI	POPOLAZIONE RESIDENTE al 31 dic. 1962	ISCRIZIONI E CANCELLAZIONI ANAGRAFICHE NELL'ANNO 1963						POPOLAZIONE RESIDENTE al 31 dicembre 1963		
			Per movimento naturale		Per trasferimento di residenza				M	F	MF
			Nati vivi	Morti	Iscritti		Cancellati				
					da altro Comune	dall'estero	per altro Comune	per l'estero			
16	Cortina d'Ampezzo . . .	7.208	144	61	275	3	217	6	3.457	3.889	7.346
17	Danta	760	9	11	10	—	8	—	379	381	760
18	Domegge di Cadore . . .	2.747	30	28	49	7	57	—	1.271	1.477	2.748
19	Falcade	2.833	50	31	30	5	82	—	1.379	1.426	2.805
20	Farra d'Alpago	3.003	53	35	36	1	56	2	1.477	1.523	3.000
21	Feltre	22.153	340	290	463	36	521	5	10.873	11.303	22.176
22	Fonzaso	4.249	60	42	71	5	85	—	1.987	2.271	4.258
23	Forno di Canale	1.804	34	19	25	1	40	—	872	933	1.805
24	Forno di Zoldo	4.081	61	57	33	2	63	—	1.948	2.109	4.057
25	Gosaldo	2.283	52	32	29	—	98	—	1.146	1.088	2.234
26	Lamon	6.411	149	81	86	24	185	25	3.211	3.168	6.379
27	La Valle	1.603	19	26	30	1	37	1	775	814	1.589
28	Lentiai	2.659	43	46	68	14	65	—	1.318	1.355	2.673
29	Limana	3.712	61	40	61	3	95	—	1.826	1.876	3.702
30	Livinallongo del Col di Lana	1.858	34	34	52	—	37	7	924	942	1.866
31	Longarone	4.710	62	1.492	57	7	111	3	1.625	1.625	3.230
32	Lorenzago di Cadore . . .	729	7	14	12	11	16	1	337	391	728
33	Lozzo di Cadore	1.760	22	19	23	7	42	—	813	938	1.751
34	Mel	7.560	126	101	89	3	208	2	3.760	3.707	7.467
35	Ospitale di Cadore	786	14	12	12	2	33	—	367	402	769
36	Pedavena	4.172	76	36	104	19	114	6	2.122	2.093	4.215
37	Perarolo di Cadore	656	8	8	4	—	19	1	299	341	640
38	Pieve d'Alpago	2.281	37	33	20	—	45	6	1.074	1.180	2.254
39	Pieve di Cadore	4.022	60	37	135	52	173	1	1.924	2.134	4.058
40	Ponte nelle Alpi	6.580	121	61	202	15	221	2	3.180	3.454	6.634
41	Puos d'Alpago	2.371	32	22	42	9	58	—	1.179	1.195	2.374
42	Quero	2.341	45	29	47	4	69	1	1.135	1.203	2.338
43	Rivamonte	1.417	14	21	13	—	75	—	640	708	1.348
44	Rocca Piètoze	2.492	30	41	39	3	76	1	1.195	1.251	2.446
45	San Gregòrio nelle Alpi . .	1.717	28	27	51	—	56	—	844	869	1.713
46	San Nicolò di Comèlico . .	553	11	6	10	2	6	—	279	285	564
47	San Pietro di Cadore	2.694	44	48	34	—	42	—	1.310	1.372	2.682
48	Santa Giustina	5.771	92	60	115	7	199	1	2.812	2.913	5.725
49	San Tomaso	1.506	22	29	27	—	25	—	758	743	1.501
50	Santo Stèfano di Cadore . .	3.288	51	39	89	6	120	—	1.666	1.609	3.275
51	San Vito di Cadore	1.320	18	16	43	1	29	—	622	715	1.337
52	Sappada	1.510	17	18	31	8	41	2	741	764	1.505
53	Sèdico	7.274	120	80	187	10	149	—	3.618	3.744	7.362
54	Selva di Cadore	739	13	23	10	1	26	—	358	356	714
55	Seren del Grappa	3.271	41	50	37	9	76	—	1.649	1.583	3.232
56	Sospirolo	4.167	68	52	103	5	141	3	2.072	2.075	4.147
57	Sovèzene	420	9	2	15	1	7	—	233	203	436
58	Sovramonte	2.878	47	50	35	1	75	10	1.362	1.464	2.826
59	Taibon	1.847	23	24	34	5	37	—	884	964	1.848
60	Tambre	2.119	44	20	24	—	52	—	1.055	1.060	2.115
61	Trichiana	4.044	67	45	70	9	99	5	2.024	2.017	4.041
62	Vallada	951	13	17	16	—	21	—	432	510	942

BELLUNO-TREVISO

N. d'ordine	COMUNI	POPOLAZIONE RESIDENTE al 31 dic. 1962	ISCRIZIONI E CANCELLAZIONI ANAGRAFICHE NELL'ANNO 1963						POPOLAZIONE RESIDENTE al 31 dicembre 1963		
			Per movimento naturale		Per trasferimento di residenza				M	F	MF
			Nati vivi	Morti	Iscritti		Cancellati				
					da altro Comune	dall'estero	per altro Comune	per l'estero			
63	Valle di Cadore	2.428	38	26	25	3	32	—	1.132	1.304	2.436
64	Vas	1.264	15	10	16	2	60	—	618	609	1.227
65	Vigo di Cadore	1.789	29	21	38	3	15	1	868	954	1.822
66	Vodo Cadore	1.050	14	12	22	15	23	1	493	572	1.065
67	Voltago	1.324	29	13	16	—	55	2	625	674	1.299
68	Zoldo Alto	1.788	29	32	27	—	55	—	828	929	1.757
69	Zoppè di Cadore	467	10	7	9	1	2	—	219	259	478
	PROVINCIA	234.304	3.837	4.478	4.986	426	6.308	134	113.560	119.073	232.633

PROVINCIA DI TREVISO

1	Altivole	4.343	89	47	79	39	102	—	2.212	2.189	4.401
2	Arcade	2.185	40	19	41	11	54	—	1.065	1.139	2.204
3	Asolo	6.231	115	93	160	48	182	1	3.019	3.259	6.278
4	Borso del Grappa	3.440	51	56	57	30	79	—	1.699	1.744	3.443
5	Breda di Piave	5.826	108	64	165	20	247	—	2.936	2.872	5.808
6	Caerano di San Marco	4.336	85	38	123	24	114	7	2.144	2.265	4.409
7	Cappella Maggiore	3.488	60	33	102	26	136	1	1.742	1.764	3.506
8	Carbonera	6.193	99	47	236	4	274	10	3.090	3.111	6.201
9	Casale sul Sile	5.557	96	51	152	29	173	1	2.845	2.764	5.609
10	Casier	3.431	54	23	184	9	129	—	1.797	1.729	3.526
11	Castelnuovo	1.278	36	18	33	28	71	10	607	669	1.276
12	Castelfranco Veneto	21.699	460	225	590	134	408	29	10.859	11.362	22.221
13	Castello di Gòdego	4.317	103	33	102	40	93	16	2.245	2.175	4.420
14	Cavasola	2.628	49	31	67	20	48	7	1.253	1.425	2.678
15	Cessalto	3.986	73	29	86	2	251	1	1.933	1.933	3.866
16	Chiarano	3.501	66	32	81	6	146	—	1.785	1.691	3.476
17	Cimadolmo	3.005	50	28	63	4	84	—	1.448	1.562	3.010
18	Cison di Valmarino	2.827	52	30	157	—	74	2	1.455	1.475	2.930
19	Codognè	4.397	88	44	108	19	152	—	2.234	2.182	4.416
20	Colle Umberto	3.423	69	27	125	25	131	3	1.713	1.768	3.481
21	Conegliano	23.595	458	229	1.369	161	809	16	11.615	12.914	24.529
22	Cordignano	5.555	112	85	194	7	132	1	2.786	2.864	5.650
23	Cornuda	4.494	89	42	125	16	174	1	2.186	2.321	4.507
24	Crespano del Grappa	3.424	58	43	103	21	95	2	1.628	1.838	3.466
25	Crocetta del Montello	5.651	74	58	161	44	120	6	2.736	3.010	5.746
26	Farra di Soligo	6.325	104	76	121	32	159	8	3.129	3.210	6.339
27	Follina	3.137	43	40	78	4	104	—	1.461	1.657	3.118
28	Fontanelle	4.623	91	44	78	9	216	1	2.353	2.187	4.540
29	Fronge	3.315	65	35	52	28	83	5	1.646	1.691	3.337
30	Fregona	3.535	56	32	54	13	92	5	1.782	1.747	3.529
31	Gaiarine	5.926	121	57	124	178	192	15	3.022	3.063	6.085
32	Giàvera del Montello	3.415	68	50	69	21	108	2	1.679	1.734	3.413
33	Gòdega di Sant'Urbano	5.409	103	41	134	20	112	1	2.731	2.781	5.512
34	Gorgo al Monticano	3.496	50	31	87	8	144	—	1.783	1.683	3.466
35	Istrana	5.471	137	34	164	31	165	19	2.960	2.625	5.585
36	Lòria	6.081	100	59	72	37	202	1	2.985	3.043	6.028

TREVISO

N. d'ordine	COMUNI	POPOLAZIONE RESIDENTE al 31 dic. 1962	ISCRIZIONI E CANCELLAZIONI ANAGRAFICHE NELL'ANNE 1963						POPOLAZIONE RESIDENTE al 31 dicembre 1963		
			Per movimento naturale		Per trasferimento di residenza				M	F	MF
			Nati vivi	Morti	Iscritti		Cancellati				
					da altro Comune	dall'estero	per altro Comune	per l'estero			
37	Mansuè	3.551	78	27	53	35	179	2	1.819	1.690	3.509
38	Mareno di Piave	5.984	133	72	255	25	198	—	3.068	3.059	6.127
39	Maser	4.276	81	39	61	18	56	—	2.136	2.205	4.341
40	Maserada sul Piave	5.375	112	53	122	31	141	—	2.727	2.719	5.446
41	Meduna di Livenza	2.598	52	24	57	14	104	1	1.261	1.331	2.592
42	Miane	3.593	45	45	82	20	92	—	1.809	1.794	3.603
43	Mogliano Veneto	17.747	347	179	778	38	830	3	9.035	8.863	17.898
44	Monastier di Treviso	3.212	48	26	65	1	133	—	1.604	1.563	3.167
45	Monfumo	1.384	21	13	10	5	48	4	685	670	1.355
46	Montebelluna	19.343	426	192	484	95	541	22	9.506	10.087	19.593
47	Morgano	2.902	48	25	69	15	94	4	1.453	1.458	2.911
48	Moriago della Battaglia	2.065	37	24	37	9	40	—	1.031	1.053	2.084
49	Motta di Livenza	7.570	139	79	248	27	362	1	3.696	3.846	7.542
50	Nervesa della Battaglia	6.252	115	74	120	47	162	9	3.141	3.148	6.289
51	Oderzo	12.359	236	127	488	41	335	12	6.349	6.301	12.650
52	Ormelle	3.599	69	33	72	2	140	1	1.775	1.793	3.568
53	Orsago	2.974	52	34	115	33	82	7	1.493	1.558	3.051
54	Paderno del Grappa	1.607	35	16	33	9	42	3	758	865	1.623
55	Paese	9.585	232	105	248	38	233	—	4.853	4.912	9.765
56	Pederobba	5.583	99	60	112	26	109	1	2.779	2.871	5.650
57	Pieve di Soligo	6.610	147	66	201	55	103	16	3.430	3.398	6.828
58	Ponte di Piave	5.751	111	70	171	22	285	3	2.862	2.835	5.697
59	Ponzano Veneto	4.595	72	57	113	35	118	—	2.315	2.325	4.640
60	Portobuffolè	743	10	9	26	2	23	—	387	362	749
61	Possagno	1.966	34	22	58	6	49	29	949	1.015	1.964
62	Povegliano	2.954	59	23	71	11	87	4	1.490	1.491	2.981
63	Preganzol	7.464	160	59	332	16	330	—	3.726	3.857	7.583
64	Quinto di Treviso	5.347	107	41	179	11	222	2	2.677	2.702	5.379
65	Refròntolo	1.671	32	19	48	6	73	—	851	814	1.665
66	Resana	5.385	97	66	112	11	150	—	2.705	2.684	5.389
67	Revine Lago	2.223	42	28	37	17	50	1	1.143	1.097	2.240
68	Riese Pio X	6.178	125	72	182	59	115	7	3.064	3.286	6.350
69	Roncade	10.155	198	83	250	31	377	1	5.143	5.030	10.173
70	Salgareda	4.582	83	48	118	5	217	2	2.296	2.225	4.521
71	San Biàggio di Callalta	9.032	195	85	338	31	400	6	4.551	4.554	9.105
72	San Fior	4.980	92	55	143	25	164	—	2.491	2.530	5.021
73	San Pietro di Fioletto	3.885	81	42	108	18	143	1	2.011	1.895	3.906
74	San Polo di Piave	3.907	90	43	90	22	114	—	2.031	1.921	3.952
75	Santa Lucia di Piave	4.561	91	39	182	18	108	1	2.357	2.347	4.704
76	San Vendemiano	6.116	132	52	336	20	205	3	3.099	3.245	6.344
77	San Zenone degli Ezzelini	4.120	90	40	88	65	97	—	2.111	2.115	4.226
78	Sàrmede	3.376	68	45	21	16	112	9	1.699	1.616	3.315
79	Segusino	1.855	38	28	18	11	39	—	902	953	1.855
80	Sernàglia della Battaglia	4.795	75	45	120	42	88	10	2.444	2.445	4.889
81	Silea	5.462	96	43	228	11	158	—	2.763	2.833	5.596
82	Spresiano	7.128	153	70	284	85	196	3	3.570	3.811	7.381
83	Susegana	7.334	129	61	278	94	202	4	3.769	3.799	7.568
84	Tarzo	4.251	79	42	63	7	163	1	2.134	2.060	4.194

TREVISO-VENEZIA

N. d'ordine	COMUNI	POPOLAZIONE RESIDENTE al 31 dic. 1962	ISCRIZIONI E CANCELLAZIONI ANAGRAFICHE NELL'ANNO 1963						POPOLAZIONE RESIDENTE al 31 dicembre 1963		
			Per movimento naturale		Per trasferimento di residenza				M	F	MF
			Nati vivi	Morti	Iscritti		Cancellati				
					da altro Comune	dall'estero	per altro Comune	per l'estero			
85	Trevignano	5.436	105	57	100	38	124	10	2.732	2.756	5.488
86	TREVISO	76.957	1.442	830	3.634	324	2.285	25	37.632	41.585	79.217
87	Valdobbiadene	10.840	160	142	337	60	176	6	5.071	6.002	11.073
88	Vazzola	5.765	118	58	120	35	220	—	2.901	2.859	5.760
89	Vedelago	10.223	208	108	163	51	245	—	5.185	5.107	10.292
90	Vidor	2.612	41	27	41	9	58	—	1.274	1.344	2.618
91	Villorba	11.033	248	100	386	42	385	6	5.498	5.720	11.218
92	Vittòrio Veneto	27.866	501	317	754	123	633	1	13.540	14.753	28.293
93	Volpago del Montello	7.618	137	101	131	56	177	—	3.774	3.890	7.664
94	Zenson di Piave	1.833	34	13	84	1	90	—	942	907	1.849
95	Zero Branco	6.449	127	65	135	25	202	—	3.246	3.223	6.469
	PROVINCIA	614.160	11.784	6.342	19.285	3.193	18.759	392	306.306	316.623	622.929

PROVINCIA DI VENEZIA

1	Annone Veneto	3.742	59	45	111	15	248	—	1.824	1.810	3.634
2	Campagna Lùpia	4.639	89	45	107	—	199	1	2.297	2.293	4.590
3	Campolongo Maggiore	7.651	183	60	158	—	282	—	3.873	3.777	7.650
4	Camponogara	7.383	159	71	174	—	245	—	3.739	3.661	7.400
5	Càorle	11.228	240	80	386	9	596	—	5.739	5.448	11.187
6	Cavàrzere	19.714	361	214	372	—	909	—	9.527	9.797	19.324
7	Cèggia	5.032	130	44	142	19	234	—	2.587	2.458	5.045
8	Chioggia	47.001	951	493	691	36	1.391	6	23.317	23.472	46.789
9	Cinto Caomaggiore	2.997	59	25	56	41	85	19	1.531	1.493	3.024
10	Cona	4.211	74	39	120	—	307	—	1.992	2.067	4.059
11	Concòrdia Sagitària	8.470	174	79	240	16	275	—	4.409	4.137	8.546
12	Dolo	11.530	210	137	417	9	453	—	5.672	5.904	11.576
13	Eraclea	10.438	246	71	290	20	431	—	5.409	5.083	10.492
14	Fiesso d'Àrtico	4.400	100	52	157	—	131	—	2.248	2.226	4.474
15	Fossalta di Piave	3.613	82	43	126	6	124	5	1.810	1.845	3.655
16	Fossalta di Portogruaro	5.320	101	53	162	21	243	3	2.666	2.639	5.305
17	Fossò	4.306	82	33	116	4	94	—	2.179	2.202	4.381
18	Gruaro	2.813	51	28	85	25	74	—	1.457	1.415	2.872
19	Ièsolo	17.053	414	116	803	33	397	5	9.003	8.782	17.785
20	Marcon	3.982	68	32	204	7	187	—	2.054	1.988	4.042
21	Martellago	8.911	203	75	378	20	307	1	4.608	4.521	9.129
22	Mèolo	4.540	83	41	140	17	138	—	2.375	2.226	4.601
23	Mira	28.160	571	230	886	18	698	—	14.356	14.351	28.707
24	Mirano	19.206	405	144	547	35	574	2	9.806	9.667	19.473
25	Musile di Piave	7.253	175	50	265	7	268	4	3.742	3.636	7.378
26	Noale	9.092	206	86	350	22	285	8	4.614	4.677	9.291
27	Noventa di Piave	5.450	91	47	125	19	200	3	2.744	2.691	5.435
28	Pianiga	6.633	158	63	200	4	207	—	3.381	3.344	6.725
29	Portogruaro	20.913	427	181	696	89	791	1	10.532	10.620	21.152
30	Pramaggiore	2.966	70	19	99	9	196	4	1.522	1.403	2.925
31	Quarto d'Altino	3.852	93	27	136	2	231	—	1.934	1.891	3.825
32	Salzano	6.706	129	63	174	—	229	3	3.403	3.311	6.714
33	San Donà di Piave	24.957	586	221	971	77	830	14	12.516	13.010	25.526

VENEZIA-PADOVA

N. d'ordine	COMUNI	POPOLAZIONE RESIDENTE al 31 dic. 1962	ISCRIZIONI E CANCELLAZIONI ANAGRAFICHE NELL'ANNO 1963						POPOLAZIONE RESIDENTE al 31 dicembre 1963		
			Per movimento naturale		Per trasferimento di residenza				M	F	MF
			Nati vivi	Morti	Iscritti		Cancellati				
					da altro Comune	dall'estero	per altro Comune	per l'estero			
34	San Michele al Tagliamento	10.903	183	101	284	63	384	5	5.629	5.314	10.943
35	Santa Maria di Sala	8.260	173	76	172	7	228	—	4.207	4.101	8.308
36	Santo Stino di Livenza	10.518	233	95	285	57	562	—	5.300	5.136	10.436
37	Scorzè	10.049	235	91	259	8	292	—	5.146	5.022	10.168
38	Spinea	11.299	292	91	842	15	387	—	5.939	6.031	11.970
39	Stra	5.025	111	46	243	9	210	2	2.509	2.621	5.130
40	Teglio Veneto	2.291	39	25	21	4	104	—	1.147	1.079	2.226
41	Torre di Mosto	4.482	95	46	134	19	241	2	2.329	2.112	4.441
42	VENEZIA	350.375	6.509	3.567	8.891	491	6.825	213	170.693	184.968	355.661
43	Vigonovo	6.134	160	48	154	3	145	—	3.195	3.063	6.258
	PROVINCIA	753.498	15.060	7.193	21.169	1.256	21.237	301	374.960	387.292	762.252

PROVINCIA DI PADOVA

1	Abano Terme	11.437	274	107	520	23	436	7	5.794	5.910	11.704
2	Agna	3.407	62	36	114	—	179	1	1.664	1.703	3.367
3	Albignàsego	10.242	298	65	557	—	422	—	5.330	5.280	10.610
4	Anguillara Veneta	6.107	121	64	122	11	197	—	3.050	3.050	6.100
5	Arquà Petrarca	2.080	42	35	44	—	99	—	1.041	991	2.032
6	Arre	2.159	32	17	72	—	120	—	1.022	1.104	2.126
7	Arzergrande	4.157	110	42	85	2	126	—	2.048	2.138	4.186
8	Bagnoli di Sopra	4.577	73	43	130	—	255	—	2.261	2.221	4.482
9	Baone	3.174	70	28	66	—	148	5	1.608	1.521	3.129
10	Barbona	1.187	29	14	25	1	64	—	595	569	1.164
11	Battaglia Terme	4.144	87	30	160	3	140	—	2.017	2.207	4.224
12	Boara Pisani	2.873	50	15	88	—	167	—	1.381	1.448	2.829
13	Borgoricco	5.330	122	55	110	2	212	—	2.642	2.655	5.297
14	Bovolenta	3.288	59	29	97	2	193	—	1.619	1.605	3.224
15	Brùgine	4.402	86	56	67	—	155	—	2.145	2.199	4.344
16	Cadòneghe	7.816	212	62	413	17	331	—	4.037	4.028	8.065
17	Campodàrsego	8.257	200	80	237	21	254	1	4.217	4.163	8.380
18	Campodoro	1.854	45	13	57	7	99	1	957	893	1.850
19	Camposampiero	6.623	147	78	200	20	176	—	3.317	3.419	6.736
20	Campo San Martino	4.028	85	49	68	4	107	—	1.992	2.037	4.029
21	Candiana	3.002	67	29	81	—	158	—	1.487	1.476	2.963
22	Càrceri	1.934	53	19	35	—	92	3	926	982	1.908
23	Carmignano di Brenta	5.511	142	42	196	4	137	—	2.815	2.859	5.674
24	Carrara San Giòrgio	3.342	54	27	79	2	174	—	1.653	1.623	3.276
25	Carrara Santo Stéfano	1.805	38	17	69	—	137	—	887	871	1.758
26	Cartura	3.956	77	24	139	3	163	—	2.054	1.934	3.988
27	Casale di Scodòsia	4.058	78	48	89	5	173	—	2.009	2.000	4.009
28	Casalserugo	3.355	76	21	92	1	102	—	1.677	1.724	3.401
29	Castelbaldo	2.327	46	28	40	—	105	—	1.143	1.137	2.280
30	Cervarese Santa Croce	3.676	95	27	115	—	127	—	1.902	1.830	3.732
31	Cinto Eugàneo	2.367	54	27	49	—	98	—	1.209	1.136	2.345
32	Cittadella	13.995	324	147	367	55	369	19	6.876	7.330	14.206
33	Codevigo	5.325	119	48	126	—	303	—	2.631	2.588	5.219

PADOVA

N. d'ordine	COMUNI	POPOLAZIONE RESIDENTE al 31 dic. 1962	ISCRIZIONI E CANCELLAZIONI ANAGRAFICHE NELL'ANNO 1963						POPOLAZIONE RESIDENTE al 31 dicembre 1963		
			Per movimento naturale		Per trasferimento di residenza				M	F	MF
			Nati vivi	Morti	Iscritti		Cancellati				
					da altro Comune	dall'estero	per altro Comune	per l'estero			
34	Conselve	6.886	136	76	203	9	242	—	3.341	3.575	6.916
35	Corrèzzola	5.824	122	47	193	—	344	—	2.829	2.919	5.748
36	Curtarolo	4.846	122	49	63	9	118	—	2.449	2.424	4.873
37	Este	15.776	280	197	584	24	560	10	7.698	8.199	15.897
38	Fontaniva	5.986	136	53	134	8	105	5	3.086	3.015	6.101
39	Galliera Veneta	5.285	125	46	121	44	96	4	2.547	2.882	5.429
40	Galzignano	4.275	102	46	63	19	172	—	2.137	2.104	4.241
41	Gazzo	3.099	65	24	81	—	134	4	1.583	1.500	3.083
42	Grantorto	3.048	46	29	78	8	69	—	1.564	1.518	3.082
43	Granze	1.730	34	17	65	—	128	—	863	821	1.684
44	Legnaro	5.088	107	49	149	—	151	—	2.601	2.543	5.144
45	Limena	3.881	114	37	217	—	183	—	2.044	1.948	3.992
46	Lorèggia	3.898	98	23	84	1	144	1	1.987	1.926	3.913
47	Lozzo Atestino	3.157	48	24	62	3	150	—	1.551	1.545	3.096
48	Maserà di Padova	4.700	109	59	162	—	230	—	2.377	2.305	4.682
49	Masi	2.112	25	28	54	4	112	—	996	1.059	2.055
50	Massanzago	2.725	60	29	48	4	111	—	1.378	1.319	2.697
51	Megliadino San Fidènzio	2.320	38	34	63	4	147	1	1.117	1.126	2.243
52	Megliadino San Vitale	2.280	32	31	61	3	68	—	1.083	1.194	2.277
53	Merlara	3.404	52	47	54	—	140	—	1.596	1.727	3.323
54	Mestrino	4.320	115	33	185	—	218	—	2.206	2.163	4.369
55	Monsèlice	16.463	345	145	487	17	521	9	8.277	8.360	16.637
56	Montagnana	10.387	189	145	382	14	415	9	4.960	5.443	10.403
57	Montegrotto Terme	6.249	129	52	321	3	190	—	3.235	3.225	6.460
58	Novata Padovana	4.507	106	48	253	5	123	—	2.267	2.433	4.700
59	Ospedaletto Eugàneo	4.326	86	52	202	7	188	—	2.159	2.222	4.381
60	PADOVA	202.488	4.096	1.893	9.024	238	6.311	15	98.842	108.785	207.627
61	Pernùmia	3.456	73	40	53	6	151	—	1.687	1.710	3.397
62	Piacenza d'Àdige	2.267	48	27	61	3	118	—	1.060	1.174	2.234
63	Piazzola sul Brenta	10.023	233	78	247	4	278	—	5.028	5.123	10.151
64	Piombino Dese	6.423	130	54	140	5	153	—	3.228	3.263	6.491
65	Piove di Sacco	14.328	300	151	358	14	418	—	7.018	7.413	14.431
66	Polverara	2.080	51	25	52	—	97	—	1.010	1.051	2.061
67	Ponso	2.449	41	22	76	—	150	—	1.190	1.204	2.394
68	Pontelongo	4.043	77	53	113	2	193	—	1.936	2.053	3.989
69	Ponte San Nicolò	5.410	123	45	200	—	239	—	2.714	2.735	5.449
70	Pozzonovo	3.532	69	33	147	—	157	—	1.813	1.745	3.558
71	Rovolon	3.848	83	40	94	11	231	—	1.910	1.855	3.765
72	Rubano	4.965	98	51	399	9	230	—	2.605	2.585	5.190
73	Saccolongo	2.992	55	23	138	2	137	—	1.549	1.478	3.027
74	Saletto	2.805	45	42	64	7	148	—	1.351	1.380	2.731
75	San Giorgio delle Pertiche	5.657	142	50	146	7	164	—	2.855	2.883	5.738
76	San Giorgio in Bosco	4.668	77	37	55	8	124	—	2.337	2.310	4.647
77	San Martino di Lùpari	9.178	213	91	137	56	177	1	4.535	4.780	9.315
78	San Pietro in Gu	3.145	52	26	76	10	115	1	1.619	1.522	3.141
79	San Pietro Viminàrio	2.292	42	24	65	—	92	—	1.161	1.122	2.283
80	Santa Giustina in Colle	4.662	91	50	83	8	132	—	2.362	2.300	4.662
81	Santa Margherita d'Àdige	2.365	39	28	84	5	92	—	1.175	1.198	2.373

PADOVA-ROVIGO

N. d'ordine	COMUNI	POPOLAZIONE RESIDENTE al 31 dic. 1962	ISCRIZIONI E CANCELLAZIONI ANAGRAFICHE NELL'ANNO 1963						POPOLAZIONE RESIDENTE al 31 dicembre 1963		
			Per movimento naturale		Per trasferimento di residenza				M	F	MF
			Nati vivi	Morti	Iscritti		Cancellati				
					da altro Comune	dall'estero	per altro Comune	per l'estero			
82	Sant'Angelo di Piove di Sacco	5.088	96	50	100	1	194	—	2.542	2.499	5.041
83	Sant'Èlena	1.682	44	17	102	—	122	—	803	886	1.689
84	Sant'Urbano	3.093	70	26	103	—	195	—	1.526	1.519	3.045
85	Saonara	5.761	128	48	215	10	194	—	2.865	3.007	5.872
86	Selvazzano Dentro	6.528	166	71	621	—	412	—	3.470	3.362	6.832
87	Solesino	6.143	133	53	151	6	220	—	3.098	3.062	6.160
88	Stanghella	4.406	93	33	163	—	187	—	2.207	2.235	4.442
89	Teolo	6.614	145	68	197	8	305	—	3.371	3.220	6.591
90	Terrassa Padovana	2.090	39	12	61	—	116	5	1.025	1.032	2.057
91	Tombolo	5.605	117	71	130	35	117	—	2.806	2.893	5.699
92	Torrèglia	4.178	81	40	110	9	162	—	2.103	2.073	4.176
93	Trebasèghe	7.134	158	82	195	20	209	—	3.624	3.592	7.216
94	Tribano	4.166	67	47	105	1	205	—	2.023	2.064	4.087
95	Urbana	2.093	44	18	28	—	76	—	1.029	1.042	2.071
96	Veggiano	2.139	61	23	84	6	150	—	1.090	1.027	2.117
97	Vescovana	1.998	29	20	127	—	123	—	980	1.031	2.011
98	Vighizzolo d'Este	1.299	20	17	47	—	112	—	609	628	1.237
99	Vigodarzere	7.127	153	58	251	2	261	1	3.617	3.596	7.213
100	Vigonza	11.767	292	108	413	16	395	2	6.027	5.956	11.983
101	Villa del Conte	3.679	77	27	65	4	121	4	1.857	1.816	3.673
102	Villa Estense	2.834	70	35	66	1	134	—	1.382	1.420	2.802
103	Villafranca Padovana	4.444	116	36	233	3	160	—	2.367	2.233	4.600
104	Villanova di Camposampiero	3.916	98	29	76	—	108	—	1.985	1.968	3.953
105	Vo.	3.732	89	31	87	4	133	—	1.931	1.817	3.748
	PROVINCIA	698.959	14.812	6.745	24.620	890	25.395	109	347.259	359.773	707.032

PROVINCIA DI ROVIGO

1	Àdria	25.010	465	251	802	16	1.577	1	11.792	12.672	24.464
2	Ariano nel Polèsine	7.784	126	74	232	2	713	—	3.685	3.672	7.357
3	Arquà Polèsine	3.580	59	49	156	—	213	—	1.716	1.817	3.533
4	Badia Polèsine	10.581	180	143	362	—	510	—	5.068	5.402	10.470
5	Bagnolo di Po	2.211	39	26	57	—	123	—	1.052	1.106	2.158
6	Bergantino	3.218	27	38	78	1	150	—	1.524	1.612	3.136
7	Bosaro	1.714	38	19	49	—	132	—	809	841	1.650
8	Calto	1.238	17	11	41	8	50	—	611	632	1.243
9	Canaro	3.733	52	44	93	—	223	—	1.779	1.832	3.611
10	Canda	1.409	28	14	26	2	76	—	678	697	1.375
11	Castelguglielmo	2.565	35	24	68	—	195	—	1.198	1.251	2.449
12	Castelmassa	4.892	71	50	221	7	217	—	2.369	2.555	4.924
13	Castelnovo Bariano	4.592	64	45	145	3	235	—	2.207	2.317	4.524
14	Ceneselli	3.045	41	26	104	2	181	—	1.474	1.511	2.985
15	Ceregnano	4.605	85	34	195	5	293	—	2.259	2.304	4.563
16	Contarina	8.070	159	69	267	3	625	—	3.876	3.929	7.805
17	Còrbola	3.459	57	49	70	—	240	—	1.648	1.649	3.297
18	Costa di Rovigo	3.507	54	36	76	4	158	—	1.697	1.750	3.447

ROVIGO-UDINE

N. d'ordine	COMUNI	POPOLAZIONE RESIDENTE al 31 dic. 1962	ISCRIZIONI E CANCELLAZIONI ANAGRAFICHE NELL'ANNO 1963						POPOLAZIONE RESIDENTE al 31 dicembre 1963		
			Per movimento naturale		Per trasferimento di residenza				M	F	MF
			Nati vivi	Morti	Iscritti		Cancellati				
					da altro Comune	dall'estero	per altro Comune	per l'estero			
19	Crespino	3.693	58	52	111	—	213	8	1.794	1.795	3.589
20	Donada	6.149	112	60	244	—	562	—	2.899	2.984	5.883
21	Ficarolo	3.409	46	37	106	—	145	—	1.648	1.731	3.379
22	Fiesso Umbertiano	4.701	80	50	119	—	236	—	2.215	2.399	4.614
23	Frassinelle Polèsine	2.268	33	20	70	—	147	6	1.104	1.094	2.198
24	Fratta Polèsine	3.438	59	42	144	—	245	—	1.540	1.814	3.354
25	Gàiba	1.361	21	16	13	—	30	—	664	685	1.349
26	Gavello	2.584	50	32	129	1	200	—	1.250	1.282	2.532
27	Giacciano con Baruchella	3.255	52	45	101	—	160	2	1.564	1.637	3.201
28	Guarda Veneta	1.844	32	23	42	—	126	—	884	885	1.769
29	Lendinara	14.375	211	138	441	7	711	—	6.914	7.271	14.185
30	Loreo	4.373	86	47	170	—	307	—	2.084	2.191	4.275
31	Lùsia	3.650	72	30	133	—	199	—	1.837	1.789	3.626
32	Melara	2.634	30	26	52	3	121	—	1.286	1.286	2.572
33	Occhiobello	5.601	92	60	321	5	316	—	2.830	2.813	5.643
34	Papozze	3.157	53	36	112	—	283	—	1.474	1.529	3.003
35	Pettorazza Grimani	2.292	49	18	58	—	179	—	1.101	1.101	2.202
36	Pincara	2.007	39	17	62	—	135	—	955	1.001	1.956
37	Polesella	3.699	67	36	161	—	235	—	1.766	1.890	3.656
38	Pontècchio Polèsine	1.818	31	17	77	—	109	—	879	921	1.800
39	Porto Tolle	13.208	255	99	289	—	1.167	—	6.353	6.133	12.486
40	Rosolina	4.247	90	44	111	1	230	—	2.106	2.069	4.175
41	ROVIGO	46.671	910	524	1.781	15	1.343	6	22.799	24.705	47.504
42	Salara	1.660	26	15	19	3	103	—	753	837	1.590
43	San Bellino	1.639	14	8	51	—	119	—	792	785	1.577
44	San Martino di Venezze	4.492	90	43	154	1	288	—	2.176	2.230	4.406
45	Stienta	3.300	50	36	82	—	154	—	1.604	1.638	3.242
46	Tàglio di Po	8.326	154	80	325	1	703	—	4.100	3.923	8.023
47	Trecenta	4.776	52	73	129	1	218	—	2.234	2.433	4.667
48	Villadose	4.964	102	39	151	6	320	—	2.424	2.440	4.864
49	Villamarzana	1.689	23	13	80	—	127	—	786	866	1.652
50	Villanova del Ghebbo	2.093	46	23	118	—	139	—	1.041	1.054	2.095
51	Villanova Marchesana	2.146	31	18	55	—	203	—	1.025	986	2.011
	PROVINCIA	270.732	4.713	2.819	9.053	97	15.684	23	130.323	135.746	266.069

PROVINCIA DI UDINE

1	Aiello del Friuli	2.339	26	25	74	2	68	1	1.159	1.188	2.347
2	Amaro	947	8	17	23	4	27	—	453	485	938
3	Ampezzo	2.100	37	28	51	31	89	—	1.044	1.058	2.102
4	Andrèis	839	9	13	3	—	10	29	361	438	799
5	Aquilèia	3.243	44	35	115	—	106	1	1.652	1.608	3.260
6	Arba	1.616	10	32	16	10	19	—	775	826	1.601
7	Arta	2.900	40	33	46	20	60	2	1.394	1.517	2.911
8	Artegna	3.637	58	51	101	20	206	—	1.751	1.808	3.559
9	Àrzene	1.742	21	17	71	11	93	—	894	841	1.735
10	Àttimis	2.816	21	37	44	4	79	1	1.474	1.294	2.768

UDINE

N. d'ordine	COMUNI	POPOLAZIONE RESIDENTE al 31 dic. 1962	ISCRIZIONI E CANCELLAZIONI ANAGRAFICHE NELL'ANNO 1963						POPOLAZIONE RESIDENTE al 31 dicembre 1963		
			Per movimento naturale		Per trasferimento di residenza				M	F	MF
			Nati vivi	Morti	Iscritti		Cancellati				
					da altro Comune	dall'estero	per altro Comune	per l'estero			
11	Aviano	8.456	97	114	235	57	220	15	4.262	4.234	8.496
12	Azzano Dècimo	8.797	133	99	262	97	260	—	4.437	4.493	8.930
13	Bagnària Arsa	3.040	34	36	85	15	97	—	1.556	1.485	3.041
14	Bàrcis	783	6	18	11	—	21	2	385	374	759
15	Basiliano	5.579	91	66	99	27	172	10	2.709	2.839	5.548
16	Bertiolo	3.026	45	51	51	10	83	—	1.528	1.470	2.998
17	Bicinicco	1.836	37	19	35	6	58	—	936	901	1.837
18	Bordano	1.405	23	22	8	3	24	4	709	680	1.389
19	Brugnera	5.494	122	45	233	25	171	—	2.900	2.758	5.658
20	Budòia	2.554	23	46	71	12	98	—	1.180	1.336	2.516
21	Bùia	7.366	127	110	110	34	109	46	3.614	3.758	7.372
22	Bùttrio	3.002	32	18	115	5	120	4	1.521	1.491	3.012
23	Camino al Tagliamento	2.032	24	15	32	5	120	18	961	979	1.940
24	Campofòrmido	4.222	79	56	173	11	132	8	2.098	2.191	4.289
25	Campolongo al Torre	917	10	9	13	1	34	—	443	455	898
26	Càneva	6.843	136	62	132	24	230	3	3.350	3.490	6.840
27	Carlino	2.185	52	28	63	8	99	—	1.153	1.028	2.181
28	Casarsa della Delizia	6.255	112	63	455	26	412	—	3.199	3.174	6.373
29	Cassacco	2.625	38	25	35	8	92	14	1.240	1.335	2.575
30	Castelnovo del Friuli	1.964	15	39	27	7	82	—	932	960	1.892
31	Castions di Strada	4.055	75	47	67	6	75	—	2.086	1.995	4.081
32	Cavasso Nuovo	1.735	21	30	21	9	39	3	807	907	1.714
33	Cavazzo Càrnico	1.505	22	18	29	5	32	1	736	774	1.510
34	Cercivento	1.119	26	19	17	6	23	—	566	560	1.126
35	Cervignano del Friuli	8.949	170	96	488	23	503	2	4.457	4.572	9.029
36	Chions	3.453	71	30	112	52	157	21	1.740	1.740	3.480
37	Chiòpris-Viscone	684	10	10	11	—	29	—	323	343	666
38	Chiusaforte	1.623	28	23	133	5	68	1	870	827	1.697
39	Cimolàis	857	8	12	5	—	36	—	409	413	822
40	Cividale del Friuli	10.792	164	133	464	35	444	8	5.294	5.576	10.870
41	Clàut	2.265	31	36	50	1	94	6	1.151	1.060	2.211
42	Clauzetto	1.430	13	25	30	1	57	—	657	735	1.392
43	Codròipo	11.750	192	139	432	75	379	87	5.836	6.008	11.844
44	Colloredo di Monte Albano	2.446	48	21	22	3	103	—	1.246	1.149	2.395
45	Comeglians	1.593	20	23	38	11	71	2	747	819	1.566
46	Cordenons	10.027	176	122	319	70	171	10	4.857	5.432	10.289
47	Cordovado	2.451	39	27	67	26	76	4	1.262	1.214	2.476
48	Corno di Rosazzo	2.186	35	16	35	—	60	—	1.116	1.064	2.180
49	Coseano	2.522	35	29	21	15	39	—	1.221	1.304	2.525
50	Dignano	2.776	47	31	33	5	21	17	1.359	1.433	2.792
51	Dogna	747	3	8	13	—	28	—	343	384	727
52	Drèncchia	1.081	13	14	11	—	45	—	544	502	1.046
53	Enemanzo	1.720	28	19	75	16	78	2	855	885	1.740
54	Erto e Casso	1.840	33	191	34	—	50	—	851	815	1.666
55	Faèdis	4.046	59	59	93	43	117	8	2.106	1.951	4.057
56	Fagagna	5.783	90	74	138	15	143	—	2.903	2.906	5.809
57	Fanna	1.888	20	28	52	9	37	126	834	944	1.778

UDINE

N. d'ordine	COMUNI	POPOLAZIONE RESIDENTE al 31 dic. 1962	ISCRIZIONI E CANCELLAZIONI ANAGRAFICHE NELL'ANNO 1963						POPOLAZIONE RESIDENTE al 31 dicembre 1963		
			Per movimento naturale		Per trasferimento di residenza				M	F	MF
			Nati vivi	Morti	Iscritti		Cancellati				
					da altro Comune	dall'estero	per altro Comune	per l'estero			
58	Fiume Veneto	6.598	119	81	178	159	197	36	3.342	3.398	6.740
59	Fiumicello	4.211	59	42	88	1	123	—	2.171	2.023	4.194
60	Flaibano	1.755	31	23	16	13	47	—	829	916	1.745
61	Fontanafredda	6.740	119	83	225	59	248	30	3.448	3.334	6.782
62	Forgària nel Friuli	2.762	38	21	36	9	42	—	1.364	1.418	2.782
63	Forni Avoltri	1.453	21	17	55	—	87	—	736	689	1.425
64	Forni di Sopra	1.764	28	23	25	3	32	—	820	945	1.765
65	Forni di Sotto	1.381	20	12	31	1	27	1	671	722	1.393
66	Frisanco	1.135	6	19	17	4	29	16	500	598	1.098
67	Gemona del Friuli	12.543	209	177	334	59	370	62	5.986	6.550	12.536
68	Gonars	4.585	95	40	88	12	101	—	2.362	2.277	4.639
69	Grimacco	1.594	26	21	18	1	43	2	819	754	1.573
70	Latisana	9.691	156	93	359	44	355	21	4.876	4.905	9.781
71	Lauco	2.086	23	36	6	—	44	—	1.020	1.015	2.035
72	Lestizza	4.289	58	63	56	36	78	2	2.059	2.237	4.296
73	Lignano Sabbiadoro	2.927	54	13	311	21	131	—	1.612	1.557	3.169
74	Ligosullo	391	5	8	9	—	8	—	182	207	389
75	Lusèvera	1.856	16	31	33	7	88	—	878	915	1.793
76	Magnano in Riviera	2.439	36	34	36	2	50	4	1.195	1.230	2.425
77	Majano	5.872	93	73	111	35	91	18	2.929	3.000	5.929
78	Malborghetto-Valbruna	1.394	13	9	76	1	102	—	711	662	1.373
79	Maniago	8.249	139	72	306	20	263	17	4.013	4.349	8.362
80	Manzano	5.873	97	58	174	10	133	—	2.946	3.017	5.963
81	Marano Lagunare	2.740	68	23	55	7	78	—	1.448	1.321	2.769
82	Martignacco	5.207	86	53	116	7	132	73	2.524	2.634	5.158
83	Meduno	2.121	30	24	49	23	16	4	1.036	1.143	2.179
84	Mereto di Tomba	3.342	42	46	41	10	71	—	1.645	1.673	3.318
85	Moggio Udinese	3.377	52	59	68	—	111	2	1.570	1.755	3.325
86	Moimacco	1.010	14	17	23	3	56	—	484	493	977
87	Montenars	1.009	9	12	18	31	28	4	494	529	1.023
88	Montereale Valcellina	4.903	55	61	134	27	191	10	2.324	2.533	4.857
89	Morsano al Tagliamento	3.330	50	49	75	25	85	1	1.676	1.669	3.345
90	Mortegliano	5.007	92	76	80	15	147	2	2.473	2.496	4.969
91	Moruzzo	1.966	25	28	41	1	100	11	974	920	1.894
92	Muzzana del Turgnano	2.495	49	27	89	9	126	—	1.284	1.205	2.489
93	Nimis	3.449	42	60	53	53	105	23	1.655	1.754	3.409
94	Osoppo	2.769	48	32	68	1	63	5	1.358	1.428	2.786
95	Ovaro	3.800	50	38	76	2	108	—	1.855	1.927	3.782
96	Pagnacco	2.878	47	30	85	6	72	—	1.439	1.475	2.914
97	Palazzolo dello Stella	3.859	67	38	164	30	150	5	2.039	1.888	3.927
98	Palmanova	5.849	102	83	311	10	344	—	2.745	3.100	5.845
99	Paluzza	4.132	66	49	114	9	93	—	2.113	2.066	4.179
100	Pasiano di Prato	6.107	107	58	346	16	280	3	3.226	3.009	6.235
101	Pasiano di Pordenone	6.381	123	58	177	100	298	—	3.222	3.203	6.425
102	Paularo	4.063	67	48	58	24	96	3	2.035	2.030	4.065
103	Pavia di Udine	4.345	68	39	159	4	164	5	2.238	2.130	4.368
104	Pinzano al Tagliamento	2.203	33	35	62	6	63	—	1.050	1.156	2.206
105	Pocènia	2.689	26	12	54	10	133	2	1.373	1.259	2.632

UDINE

N. d'ordine	COMUNI	POPOLAZIONE RESIDENTE al 31 dic. 1962	ISCRIZIONI E CANCELLAZIONI ANAGRAFICHE NELL'ANNO 1963						POPOLAZIONE RESIDENTE al 31 dicembre 1963		
			Per movimento naturale		Per trasferimento di residenza				M	F	MF
			Nati vivi	Morti	Iscritti		Cancellati				
					da altro Comune	dall'estero	per altro Comune	per l'estero			
106	Polcenigo	3.965	50	71	122	20	112	—	1.917	2.057	3.974
107	Pontebba	3.531	55	34	152	—	237	2	1.746	1.719	3.465
108	Porcia	7.777	142	69	356	51	228	1	4.012	4.016	8.028
109	Pordenone	35.340	726	345	2.546	208	1.358	192	17.754	19.171	36.925
110	Porpetto	2.841	52	27	50	7	73	—	1.520	1.330	2.850
111	Povoletto	4.489	59	47	85	7	110	1	2.288	2.194	4.482
112	Pozzuolo del Friuli	6.208	98	95	183	37	202	4	3.089	3.136	6.225
113	Pradamano	2.263	40	30	41	13	98	—	1.106	1.123	2.229
114	Prata di Pordenone	5.027	90	42	160	21	163	2	2.562	2.529	5.091
115	Prato Càrnico	2.161	28	33	15	6	38	1	1.019	1.119	2.138
116	Pravisdòmini	2.449	51	19	72	17	183	2	1.183	1.202	2.385
117	Precentico	1.975	34	15	63	1	157	1	961	939	1.900
118	Premariacco	3.269	60	49	99	14	103	8	1.654	1.628	3.282
119	Preone	520	10	12	26	6	19	5	266	260	526
120	Prepotto	1.480	15	31	30	3	90	—	784	623	1.407
121	Pùlfero	3.215	41	29	37	2	78	—	1.642	1.546	3.188
122	Ragogna	3.188	52	32	82	20	59	—	1.595	1.656	3.251
123	Ravaschetto	1.266	22	19	8	—	21	—	636	620	1.256
124	Raveo	700	4	9	18	7	22	4	319	375	694
125	Reana del Roiale	4.889	55	77	129	19	104	—	2.313	2.598	4.911
126	Remanzacco	3.818	71	61	115	11	157	2	1.946	1.849	3.795
127	Rèsia	2.723	50	51	71	23	144	13	1.312	1.347	2.659
128	Resiutta	595	4	4	23	—	44	2	276	296	572
129	Rigolato	1.847	13	25	19	2	37	—	895	924	1.819
130	Rive d'Arcano	2.784	36	37	43	12	69	1	1.370	1.398	2.768
131	Rivignano	3.958	60	34	89	31	111	24	1.993	1.976	3.969
132	Ròncchis	2.219	23	22	32	14	74	—	1.166	1.026	2.192
133	Roveredo in Piano	1.611	23	26	110	18	98	—	811	827	1.638
134	Ruda	3.083	36	43	71	—	102	—	1.560	1.485	3.045
135	Sacile	13.563	229	130	550	91	409	20	6.954	6.920	13.874
136	San Daniele del Friuli	6.718	110	97	161	37	174	11	3.317	3.427	6.744
137	San Giòrgio della Richinvelda	4.592	83	52	70	24	124	12	2.293	2.288	4.581
138	San Giòrgio di Nogaro	7.030	103	74	165	27	235	5	3.539	3.472	7.011
139	San Giovanni al Natisone	3.888	63	39	106	11	75	—	2.005	1.949	3.954
140	San Leonardo	1.992	33	24	20	4	80	6	968	971	1.939
141	San Martino al Tagliamento	1.577	22	17	58	5	74	2	788	781	1.569
142	San Pietro al Natisone	2.751	27	43	53	12	88	16	1.351	1.345	2.696
143	San Quirino	3.253	44	35	128	20	111	9	1.640	1.650	3.290
144	Santa Maria la Longa	2.202	41	20	61	3	96	—	1.091	1.100	2.191
145	San Vito al Tagliamento	11.353	176	149	325	73	344	3	5.676	5.755	11.431
146	San Vito al Torre	1.544	30	18	26	3	58	1	775	751	1.526
147	San Vito di Fagagna	1.731	19	23	29	4	29	—	851	880	1.731
148	Sàuris	732	16	8	10	2	30	—	378	344	722
149	Savogna	1.695	17	24	45	3	46	—	874	816	1.690
150	Sedegliano	4.801	58	67	59	20	92	—	2.385	2.394	4.779
151	Sequals	2.023	23	29	39	8	43	13	961	1.047	2.008

UDINE-GORIZIA

N. d'ordine	COMUNI	POPOLAZIONE RESIDENTE al 31 dic. 1962	ISCRIZIONI E CANCELLAZIONI ANAGRAFICHE NELL'ANNO 1963						POPOLAZIONE RESIDENTE al 31 dicembre 1963		
			Per movimento naturale		Per trasferimento di residenza				M	F	MF
			Nati vivi	Morti	Iscritti		Cancellati				
					da altro Comune	dall'estero	per altro Comune	per l'estero			
152	Sesto al Règhena	5.419	87	59	115	43	218	8	2.704	2.675	5.379
153	Socchieve.	1.964	35	28	20	1	72	5	951	964	1.915
154	Spilimbergo	9.278	144	114	308	88	297	8	4.576	4.823	9.399
155	Stregna	1.501	27	17	12	3	43	—	748	735	1.483
156	Sùtrio	1.728	23	31	17	8	23	—	838	884	1.722
157	Taipana	2.237	27	48	55	—	106	5	1.141	1.019	2.160
158	Talmassons	4.567	69	53	62	23	140	5	2.228	2.295	4.523
159	Tapogliano	581	10	10	15	—	18	—	292	286	578
160	Tarcento	10.061	143	132	215	67	267	26	4.756	5.305	10.061
161	Tarvisio	6.851	116	39	451	14	519	8	3.591	3.275	6.866
162	Tavagnacco	6.919	101	82	323	18	212	9	3.487	3.571	7.058
163	Teor	2.618	52	38	37	10	121	1	1.298	1.259	2.557
164	Terzo d'Aquileia	2.254	34	17	67	5	64	—	1.178	1.101	2.279
165	Tolmezzo.	9.216	194	109	410	29	386	6	4.608	4.740	9.348
166	Torreano	2.837	30	41	52	8	104	—	1.451	1.331	2.782
167	Torviscosa	3.984	68	27	130	9	136	4	2.069	1.955	4.024
168	Tramonti di Sopra	1.244	28	14	21	6	28	1	612	644	1.256
169	Tramonti di Sotto	1.301	9	15	17	2	41	14	627	632	1.259
170	Trasàghis	3.336	66	61	57	5	64	—	1.688	1.651	3.339
171	Travèsio	1.947	21	27	65	42	12	—	985	1.051	2.036
172	Treppo Carnico	1.252	20	18	14	—	38	—	608	622	1.230
173	Treppo Grande	2.314	31	21	34	—	42	—	1.119	1.197	2.316
174	Tricèsimo	5.792	80	72	172	34	156	10	2.842	2.998	5.840
175	Trivignano Udinese	1.861	21	20	46	—	94	—	932	882	1.814
176	UDINE	87.972	1.363	980	4.354	225	2.926	124	42.146	47.738	89.884
177	Valvasone	2.322	43	39	60	19	86	8	1.127	1.184	2.311
178	Varmo	3.710	45	35	79	4	117	14	1.859	1.813	3.672
179	Venzone	3.139	41	51	183	4	148	—	1.574	1.594	3.168
180	Verzègnis	1.592	18	24	27	5	36	6	781	795	1.576
181	Villa Santina	2.103	30	27	75	1	86	1	1.002	1.093	2.095
182	Villa Vicentina	1.219	22	15	101	—	95	—	637	595	1.232
183	Visco	799	19	11	32	1	37	—	424	379	803
184	Vito d'Àsio	2.201	24	32	38	7	60	—	1.034	1.144	2.178
185	Vivaro	1.350	11	18	28	13	47	—	631	706	1.337
186	Zòppola	6.505	98	82	205	55	229	22	3.244	3.286	6.530
187	Zùglio	1.030	16	9	5	4	16	—	519	511	1.030
	PROVINCIA	768.142	12.126	9.266	25.357	3.510	25.648	1.466	380.843	391.912	772.755

PROVINCIA DI GORIZIA

1	Capriva del Friuli	1.433	25	16	19	4	29	—	695	741	1.436
2	Cormons	7.701	102	116	260	7	253	4	3.668	4.029	7.697
3	Doberdò del Lago	1.409	27	25	74	1	91	—	735	660	1.395
4	Dolegna del Còllio	916	12	15	77	6	113	—	502	381	883
5	Farra d'Isonzo	1.660	18	16	36	6	49	—	799	856	1.655
6	Fogliano Redipùglia	2.732	29	35	74	6	101	—	1.322	1.383	2.705
7	GORIZIA	43.013	649	543	1.556	108	1.335	29	20.254	23.165	43.419
8	Gradisca d'Isonzo	5.592	74	52	199	9	263	—	2.682	2.877	5.559

GORIZIA-TRIESTE-PIACENZA

N. d'ordine	COMUNI	POPOLAZIONE RESIDENTE al 31 dic. 1962	ISCRIZIONI E CANCELLAZIONI ANAGRAFICHE NELL'ANNO 1963						POPOLAZIONE RESIDENTE al 31 dicembre 1963		
			Per movimento naturale		Per trasferimento di residenza				M	F	MF
			Nati vivi	Morti	Iscritti		Cancellati				
					da altro Comune	dall'estero	per altro Comune	per l'estero			
9	Grado	9.592	184	102	256	36	304	4	4.782	4.876	9.658
10	Mariano del Friuli	1.737	27	12	35	—	40	—	857	890	1.747
11	Medea	990	14	12	23	—	42	—	476	497	973
12	Monfalcone	26.840	417	248	1.014	95	791	7	13.199	14.121	27.320
13	Moraro	641	5	7	5	1	28	—	300	317	617
14	Mossa	1.510	21	21	60	1	62	—	729	780	1.509
15	Romans d'Isonzo	3.035	48	45	32	6	65	3	1.467	1.541	3.008
16	Ronchi dei Legionari	9.516	138	96	247	20	223	4	4.636	4.962	9.598
17	Sagrado	2.538	30	29	85	11	72	2	1.296	1.265	2.561
18	San Canzian d'Isonzo	5.024	74	45	96	19	153	—	2.506	2.509	5.015
19	San Floriano del Còllo	897	11	14	58	2	65	1	456	432	888
20	San Lorenzo di Mossa	1.238	21	15	36	—	38	—	609	633	1.242
21	San Pier d'Isonzo	1.800	33	13	35	6	56	—	903	902	1.805
22	Savogna d'Isonzo	1.788	36	29	53	4	68	—	888	896	1.784
23	Staranzano	3.366	55	39	131	13	140	—	1.725	1.661	3.386
24	Turriaco	2.276	32	20	42	8	52	—	1.149	1.137	2.286
25	Villesse	1.407	23	16	40	—	23	—	708	723	1.431
	PROVINCIA	138.651	2.105	1.581	4.543	369	4.456	54	67.343	72.234	139.577
PROVINCIA DI TRIESTE											
1	Duino Aurisina	6.261	97	76	196	30	210	4	3.131	3.163	6.294
2	Monrupino	639	12	2	38	5	36	—	352	304	656
3	Mùggia	12.831	164	178	321	254	316	8	6.499	6.569	13.068
4	San Dorligo della Valle	5.169	58	72	130	58	180	—	2.578	2.585	5.163
5	Sgonico	1.309	10	14	46	4	55	2	652	646	1.298
6	TRIESTE	274.264	3.104	3.777	6.035	2.371	4.211	142	129.443	148.201	277.644
	PROVINCIA	300.473	3.445	4.119	6.766	2.722	5.008	156	142.655	161.468	304.123
PROVINCIA DI PIACENZA											
1	Agazzano	2.534	34	27	87	—	218	—	1.233	1.177	2.410
2	Alseno	4.875	65	44	273	3	421	1	2.370	2.380	4.750
3	Besenzone	1.856	24	11	140	—	209	—	927	873	1.800
4	Bèttola	6.300	63	73	95	11	218	7	3.183	2.988	6.171
5	Bòbbio	5.794	50	73	82	—	178	1	2.856	2.818	5.674
6	Borgonovo Val Tidone	6.741	70	105	361	6	313	—	3.352	3.408	6.760
7	Cadeo	4.137	74	54	374	8	365	—	2.115	2.059	4.174
8	Calendasco	3.178	34	31	164	2	263	—	1.523	1.561	3.084
9	Caminata	489	9	6	17	—	12	—	245	252	497
10	Caorso	4.857	69	68	246	5	294	—	2.399	2.416	4.815
11	Carpaneto Piacentino	6.605	80	85	300	22	518	—	3.235	3.169	6.404
12	Castell'Arquato	5.370	69	75	213	4	282	—	2.620	2.679	5.299
13	Castel San Giovanni	10.311	119	144	521	7	381	—	5.049	5.384	10.433
14	Castelvetro Piacentino	5.201	51	64	293	—	236	—	2.579	2.666	5.245
15	Cerignale	749	4	6	11	—	16	—	403	339	742
16	Coli	2.085	27	28	31	—	73	—	1.073	969	2.042
17	Corte Brugnatella	1.509	16	18	21	—	44	—	799	685	1.484

PIACENZA-PARMA

N. d'ordine	COMUNI	POPOLAZIONE RESIDENTE al 31 dic. 1962	ISCRIZIONI E CANCELLAZIONI ANAGRAFICHE NELL'ANNO 1963						POPOLAZIONE RESIDENTE al 31 dicembre 1963		
			Per movimento naturale		Per trasferimento di residenza				M	F	MF
			Nati vivi	Morti	Iscritti		Cancellati				
					da altro Comune	dall'estero	per altro Comune	per l'estero			
18	Cortemaggiore	6.000	91	52	349	6	426	1	2.958	3.009	5.967
19	Farini d'Olmo	4.777	31	60	54	20	169	—	2.432	2.221	4.653
20	Ferriere	5.265	54	74	50	201	159	2	2.780	2.555	5.335
21	Fiorenzuola d'Arda	13.133	187	155	813	7	680	3	6.473	6.829	13.302
22	Gazzola	2.204	32	31	81	—	117	—	1.125	1.044	2.169
23	Gossolengo	2.928	25	35	223	—	393	—	1.387	1.361	2.748
24	Gragnano Trebbiense	3.516	34	49	182	—	208	—	1.718	1.757	3.475
25	Gropparello	4.522	46	45	95	17	199	1	2.334	2.101	4.435
26	Lugagnano Val d'Arda	5.151	78	53	118	9	215	—	2.623	2.465	5.088
27	Monticelli d'Ongina	6.566	84	89	302	8	347	4	3.219	3.301	6.520
28	Morfasso	3.663	37	34	35	10	56	4	1.933	1.718	3.651
29	Nibbiano	3.478	55	49	93	—	141	—	1.703	1.733	3.436
30	Ottone	2.228	26	34	27	—	153	—	1.095	999	2.094
31	Pecorara	2.578	27	34	27	—	147	—	1.372	1.079	2.451
32	PIACENZA	91.310	1.387	1.004	4.644	148	2.076	57	45.028	49.324	94.352
33	Pianello Val Tidone	3.216	40	51	69	5	164	—	1.594	1.521	3.115
34	Piozzano	1.627	20	22	31	—	146	—	792	718	1.510
35	Podenzano	5.212	98	59	427	—	393	—	2.693	2.592	5.285
36	Ponte dell'Òlio	5.405	62	76	161	8	226	4	2.709	2.621	5.330
37	Pontenure	4.704	74	39	344	—	323	—	2.393	2.367	4.760
38	Rivergaro	4.176	55	42	246	4	258	—	2.132	2.049	4.181
39	Rottofreno	5.818	75	58	410	9	416	—	2.897	2.941	5.838
40	San Giòrgio Piacentino	4.765	87	61	339	4	435	—	2.369	2.330	4.699
41	San Pietro in Cerro	1.986	24	17	149	—	251	1	954	936	1.890
42	Sarmato	2.828	44	39	128	—	217	—	1.374	1.370	2.744
43	Travo	3.591	33	51	30	—	174	9	1.771	1.649	3.420
44	Vernasca	4.801	68	73	77	3	191	5	2.440	2.240	4.680
45	Vigolzone	3.663	39	38	123	2	209	—	1.778	1.802	3.580
46	Villanova sull'Arda	2.911	47	41	128	—	246	—	1.421	1.378	2.799
47	Zerba	509	1	7	2	—	16	—	252	237	489
48	Ziano Piacentino	4.327	34	66	74	—	174	—	2.159	2.036	4.195
	PROVINCIA	289.449	3.853	3.450	13.060	529	13.366	100	143.869	146.106	289.975

PROVINCIA DI PARMA

1	Albareto	3.153	34	39	35	9	139	101	1.471	1.481	2.952
2	Bardi	5.756	54	76	60	19	182	10	2.765	2.856	5.621
3	Bedònia	6.528	48	77	65	14	188	—	3.155	3.235	6.390
4	Berceto	4.888	68	72	70	9	188	33	2.377	2.365	4.742
5	Bore	1.956	27	20	27	2	89	—	1.009	894	1.903
6	Borgo Val di Taro	9.696	92	117	146	69	338	—	4.727	4.821	9.548
7	Busseto	8.205	111	99	433	3	497	—	4.084	4.072	8.156
8	Calestano	2.539	35	40	78	7	117	—	1.254	1.248	2.502
9	Collècchio	8.973	101	91	542	5	421	—	4.559	4.550	9.109
10	Colorno	7.660	81	169	438	6	450	1	3.809	3.756	7.565
11	Compiano	1.494	14	24	31	3	50	14	715	739	1.454
12	Corniglio	4.994	45	74	58	—	207	—	2.458	2.358	4.816
13	Felino	4.400	49	52	179	—	267	—	2.163	2.146	4.309

PARMA-REGGIO NELL'EMILIA

N. d'ordine	COMUNI	POPOLAZIONE RESIDENTE al 31 dic. 1962	ISCRIZIONI E CANCELLAZIONI ANAGRAFICHE NELL'ANNO 1963						POPOLAZIONE RESIDENTE al 31 dicembre 1963		
			Per movimento naturale		Per trasferimento di residenza				M	F	MF
			Nati vivi	Morti	Iscritti		Cancellati				
					da altro Comune	dall'estero	per altro Comune	per l'estero			
14	Fidenza	21.506	311	278	1.218	39	664	—	11.017	11.115	22.132
15	Fontanellato	6.809	89	73	413	3	506	—	3.435	3.300	6.735
16	Fontevivo	4.262	55	41	326	1	369	2	2.160	2.072	4.232
17	Fornovo di Taro	6.164	78	64	331	5	410	5	2.995	3.104	6.099
18	Langhirano	6.431	87	78	298	5	297	—	3.258	3.188	6.446
19	Lesignano de' Bagni	2.747	34	32	118	—	185	—	1.366	1.316	2.682
20	Medesano	7.159	77	58	258	11	409	4	3.564	3.470	7.034
21	Mezzani	3.045	42	34	122	2	196	—	1.508	1.473	2.981
22	Mònchio delle Corti	2.646	29	31	43	4	160	1	1.315	1.215	2.530
23	Montechiarùgolo	5.978	86	79	445	3	484	—	2.990	2.959	5.949
24	Neviano degli Arduini	5.608	76	57	116	8	302	—	2.805	2.644	5.449
25	Noceto	9.399	130	113	525	5	623	—	4.703	4.620	9.323
26	Palanzano	2.492	30	40	50	1	189	—	1.210	1.134	2.344
27	PARMA	152.995	2.281	1.618	6.800	220	3.337	71	75.269	82.001	157.270
28	Pellegrino Parmense	2.912	27	27	50	5	158	—	1.523	1.286	2.809
29	Polèsine Parmense	2.207	25	22	111	—	210	—	1.032	1.079	2.111
30	Roccabianca	4.032	48	47	177	1	227	—	1.983	2.001	3.984
31	Sala Baganza	3.364	31	41	155	4	197	—	1.663	1.653	3.316
32	Salsomaggiore Terme	17.330	215	177	359	31	461	4	8.482	8.811	17.293
33	San Secondo Parmense	5.223	59	56	205	5	282	—	2.587	2.567	5.154
34	Sissa	4.517	42	47	173	3	178	—	2.292	2.218	4.510
35	Solignano	2.123	27	31	60	3	172	—	1.023	987	2.010
36	Soragna	4.575	55	42	273	—	313	—	2.283	2.265	4.548
37	Sòrbolo	6.116	104	65	432	12	345	9	3.153	3.092	6.245
38	Terenzo	2.273	24	30	53	5	139	1	1.109	1.076	2.185
39	Tizzano Val Parma	3.527	42	53	67	2	146	—	1.804	1.635	3.439
40	Tòrnolo	2.762	32	41	36	5	109	—	1.314	1.371	2.685
41	Torrile	3.308	41	36	215	5	376	—	1.645	1.512	3.157
42	Traversètolo	5.665	69	76	180	5	256	—	2.794	2.793	5.587
43	Trecasali	2.702	45	37	149	5	214	3	1.327	1.320	2.647
44	Valmòzzola	1.637	13	22	33	7	58	—	824	736	1.610
45	Varano de' Melegari	2.427	28	23	82	1	143	—	1.214	1.158	2.372
46	Varsi	3.748	44	27	54	15	171	—	1.924	1.739	3.663
47	Zibello	2.790	30	50	114	—	127	—	1.330	1.427	2.757
	PROVINCIA	390.721	5.165	4.496	16.203	567	15.546	259	193.447	198.908	392.355

PROVINCIA DI REGGIO NELL'EMILIA

1	Albinea	4.463	60	32	257	3	300	—	2.360	2.091	4.451
2	Bagnolo in Piano	5.451	69	50	250	—	312	—	2.730	2.678	5.408
3	Baiso	4.589	79	37	84	—	301	—	2.317	2.097	4.414
4	Bibbiano	5.839	76	66	280	1	270	—	2.951	2.909	5.860
5	Boretto	4.221	48	51	122	5	100	—	2.062	2.183	4.245
6	Brescello	4.461	59	58	220	2	208	5	2.212	2.259	4.471
7	Busana	1.811	17	24	37	4	90	—	866	889	1.755
8	Cadelbosco di Sopra	6.565	72	72	263	4	449	—	3.202	3.181	6.383
9	Campagnola Emilia	4.264	48	50	177	1	194	—	2.120	2.126	4.246
10	Campègine	3.545	45	37	99	1	150	—	1.747	1.756	3.503

REGGIO NELL'EMILIA-MODENA

N. d'ordine	COMUNI	POPOLAZIONE RESIDENTE al 31 dic. 1962	ISCRIZIONI E CANCELLAZIONI ANAGRAFICHE NELL'ANNO 1963						POPOLAZIONE RESIDENTE al 31 dicembre 1963		
			Per movimento naturale		Per trasferimento di residenza				M	F	MF
			Nati vivi	Morti	Iscritti		Cancellati				
					da altro Comune	dall'estero	per altro Comune	per l'estero			
11	Carpineti	5.384	69	62	91	—	350	—	2.633	2.499	5.132
12	Casalgrande	8.895	162	74	617	7	413	—	4.687	4.507	9.194
13	Casina	4.939	69	43	116	1	312	—	2.502	2.268	4.770
14	Castellarano	5.864	125	42	321	—	380	—	3.013	2.875	5.888
15	Castelnovo di Sotto	6.459	74	81	254	8	251	—	3.188	3.275	6.463
16	Castelnuovo ne' Monti	9.208	142	115	235	7	342	—	4.593	4.542	9.135
17	Cavriago	5.033	51	66	280	10	162	3	2.533	2.610	5.143
18	Ciano d'Enza	3.860	42	45	114	1	173	4	1.966	1.829	3.795
19	Collagna	1.893	28	25	29	—	117	—	931	877	1.808
20	Corrèggio	19.583	283	185	701	10	723	—	9.711	9.958	19.669
21	Fàbbriico	5.266	85	47	103	2	146	—	2.565	2.698	5.263
22	Gattatico	4.905	49	52	232	5	401	—	2.399	2.339	4.738
23	Gualtieri	6.093	81	82	176	—	162	—	2.958	3.148	6.106
24	Guastalla	13.911	219	146	442	27	389	—	6.927	7.137	14.064
25	Ligòncchio	2.286	30	21	43	1	124	1	1.162	1.052	2.214
26	Luzzara	8.592	106	83	275	2	380	—	4.169	4.343	8.512
27	Montècchio Emilia	5.863	68	78	305	2	226	—	2.945	2.989	5.934
28	Novellara	10.305	150	110	243	11	481	—	5.061	5.057	10.118
29	Poviglio	6.005	82	77	284	5	298	—	2.988	3.013	6.001
30	Quattro Castella	5.890	88	56	294	2	348	—	3.032	2.838	5.870
31	Ramiseto	2.764	41	34	26	1	143	—	1.364	1.291	2.655
32	Reggio	6.461	127	69	176	1	319	—	3.181	3.196	6.377
33	REGGIO NELL'EMILIA	118.613	1.593	1.279	5.043	175	2.886	48	58.907	62.304	121.211
34	Rio Saliceto	3.689	57	37	176	—	189	—	1.881	1.815	3.696
35	Rolo	3.508	39	32	115	3	122	1	1.750	1.760	3.510
36	Rubiera	7.458	128	64	380	1	326	—	3.757	3.820	7.577
37	San Martino in Rio	4.887	57	73	222	3	285	—	2.414	2.397	4.811
38	San Polo d'Enza	4.096	55	58	220	9	215	—	2.056	2.051	4.107
39	Sant'Ilario d'Enza	5.861	98	69	428	9	199	—	3.012	3.116	6.128
40	Scandiano	14.551	239	147	638	27	569	—	7.338	7.401	14.739
41	Toano	5.001	71	47	98	1	314	—	2.506	2.304	4.810
42	Vetto	3.110	26	46	60	—	174	—	1.520	1.456	2.976
43	Vezzano sul Cròstolo	3.686	55	36	83	—	198	—	1.820	1.770	3.590
44	Viano	3.052	41	33	121	—	209	—	1.523	1.449	2.972
45	Villa Minozzo	7.312	103	71	107	—	468	4	3.609	3.370	6.979
	PROVINCIA	379.492	5.306	4.062	14.837	352	15.168	66	189.168	191.523	380.691

PROVINCIA DI MODENA

1	Bastiglia	1.912	27	9	100	1	144	—	927	960	1.887
2	Bomporto	5.695	84	58	303	—	457	—	2.815	2.752	5.567
3	Campogalliano	5.427	84	49	338	4	438	—	2.713	2.653	5.366
4	Camposanto	3.237	45	45	119	2	183	—	1.574	1.601	3.175
5	Carpi	47.350	776	427	2.320	78	1.481	11	23.480	25.125	48.605
6	Castelfranco Emilia	19.302	284	174	678	19	792	2	9.794	9.521	19.315
7	Castelnuovo Rangone	5.369	67	51	412	1	300	—	2.772	2.726	5.498
8	Castelvetro di Modena	7.339	100	58	427	2	601	—	3.616	3.593	7.209
9	Cavezzo	6.456	86	78	277	1	401	—	3.116	3.225	6.341

MODENA-BOLOGNA

N. d'ordine	COMUNI	POPOLAZIONE RESIDENTE al 31 dic. 1962	ISCRIZIONI E CANCELLAZIONI ANAGRAFICHE NELL'ANNO 1963						POPOLAZIONE RESIDENTE al 31 dicembre 1963		
			Per movimento naturale		Per trasferimento di residenza				M	F	MF
			Nati vivi	Morti	Iscritti		Cancellati				
					da altro Comune	dall'estero	per altro Comune	per l'estero			
10	Concòrdia sulla Sècchia	8.968	109	105	293	4	471	1	4.325	4.472	8.797
11	Fanano	4.205	33	41	75	4	189	—	2.057	2.030	4.087
12	Finale Emilia	15.581	247	154	409	17	637	1	7.708	7.754	15.462
13	Fiorano Modenese	5.954	130	55	884	10	352	—	3.371	3.200	6.571
14	Fiumalbo	2.064	27	18	24	—	54	—	976	1.067	2.043
15	Formigine	13.633	242	110	884	19	686	—	7.054	6.928	13.982
16	Frassinoro	4.769	49	51	43	3	222	—	2.303	2.288	4.591
17	Guiglia	3.722	59	36	90	5	233	1	1.843	1.763	3.606
18	Lama Mocogno	4.651	60	51	84	6	261	2	2.308	2.179	4.487
19	Maranello	6.795	126	52	618	6	346	—	3.601	3.546	7.147
20	Marano sul Panaro	3.780	66	35	150	1	287	—	1.932	1.743	3.675
21	Medolla	4.925	60	43	223	—	284	—	2.447	2.434	4.881
22	Mirandola	21.971	322	232	857	30	964	3	10.881	11.100	21.981
23	MÒDENA	145.188	2.156	1.414	6.998	230	3.328	15	72.455	77.360	149.815
24	Montecreto	1.576	18	18	32	—	65	—	789	754	1.543
25	Montefiorino	3.615	58	32	55	8	224	—	1.791	1.689	3.480
26	Montese	4.491	67	35	71	3	192	—	2.303	2.102	4.405
27	Nonàntola	9.742	162	71	303	8	524	—	4.862	4.758	9.620
28	Novi di Modena	9.307	127	80	359	—	578	—	4.546	4.589	9.135
29	Palàgano	3.833	47	32	72	13	189	4	1.870	1.870	3.740
30	Pavullo nel Frignano	13.237	218	112	424	25	622	—	6.761	6.409	13.170
31	Pievepèlago	3.146	43	31	53	2	125	17	1.524	1.547	3.071
32	Polinago	3.760	52	44	82	2	254	3	1.868	1.727	3.595
33	Prignano sulla Sècchia	4.801	81	47	107	—	357	—	2.423	2.162	4.585
34	Ravarino	5.131	71	56	172	11	343	—	2.506	2.480	4.986
35	Riolunato	1.358	25	9	27	1	42	—	685	675	1.360
36	San Cesàrio sul Panaro	4.748	74	41	231	4	245	1	2.427	2.343	4.770
37	San Felice sul Panaro	9.535	124	88	365	12	531	—	4.638	4.779	9.417
38	San Possidònio	3.792	53	49	181	5	272	—	1.854	1.856	3.710
39	San Pròspero	4.251	59	35	179	7	411	1	2.010	2.039	4.049
40	Sassuolo	25.571	515	151	1.877	49	832	—	13.428	13.601	27.029
41	Savignano sul Panaro	6.418	101	38	415	3	416	—	3.307	3.176	6.483
42	Serramazzone	6.453	89	73	199	6	446	—	3.172	3.056	6.228
43	Sèstola	3.405	55	33	78	1	112	—	1.744	1.650	3.394
44	Soliera	9.516	170	90	668	7	676	3	4.837	4.755	9.592
45	Spilamberto	8.508	114	79	485	12	380	—	4.405	4.255	8.660
46	Vignola	16.225	286	129	967	8	654	—	8.303	8.400	16.703
47	Zocca	5.245	75	59	139	3	289	3	2.642	2.469	5.111
	PROVINCIA	515.957	7.923	4.778	24.147	633	21.890	68	258.763	263.161	521.924

PROVINCIA DI BOLOGNA

1	Anzola dell'Emilia	5.525	79	65	469	4	295	—	2.949	2.768	5.717
2	Argelato	3.879	46	28	254	—	312	—	1.955	1.884	3.839
3	Baricella	5.451	56	63	151	3	277	—	2.617	2.704	5.321
4	Bazzano	4.570	45	40	227	7	226	—	2.297	2.286	4.583
5	Bentivòglio	4.465	62	48	213	3	361	—	2.224	2.110	4.334
6	BOLOGNA	462.677	6.399	4.437	21.313	644	10.899	33	223.745	251.919	475.664

BOLOGNA

N. d'ordine	COMUNI	POPOLAZIONE RESIDENTE al 31 dic. 1962	ISCRIZIONI E CANCELLAZIONI ANAGRAFICHE NELL'ANNO 1963						POPOLAZIONE RESIDENTE al 31 dicembre 1963		
			Per movimento naturale		Per trasferimento di residenza				M	F	MF
			Nati vivi	Morti	Iscritti		Cancellati				
					da altro Comune	dall'estero	per altro Comune	per l'estero			
7	Borgo Tossignano	2.898	34	39	109	—	165	—	1.431	1.406	2.837
8	Bùdrio	14.259	156	200	540	8	583	1	7.036	7.143	14.179
9	Calderara di Reno	4.566	58	27	374	—	498	—	2.305	2.168	4.473
10	Camugnano	3.709	44	54	61	1	297	—	1.777	1.687	3.464
11	Casalècchio di Reno	22.017	394	197	3.879	43	798	1	12.464	12.873	25.337
12	Casalfumanese	2.824	41	28	163	—	292	—	1.449	1.259	2.708
13	Castel d'Aiano	2.624	26	30	45	—	167	—	1.273	1.225	2.498
14	Castel del Rio	1.845	23	21	49	1	143	—	886	868	1.754
15	Castel di Càsio	2.820	22	36	66	7	176	—	1.347	1.356	2.703
16	Castel Guelfo di Bologna	3.021	44	28	157	1	239	—	1.508	1.448	2.956
17	Castello d'Àrgile	3.154	37	22	92	—	155	—	1.583	1.523	3.106
18	Castello di Serravalle	2.982	37	16	96	—	238	—	1.503	1.358	2.861
19	Castel Maggiore	7.137	111	67	551	4	316	—	3.789	3.631	7.420
20	Castel San Pietro Terme	13.482	186	172	570	7	703	1	6.799	6.570	13.369
21	Castenaso	5.677	83	70	411	6	293	—	2.967	2.847	5.814
22	Castiglione dei Pèpoli	7.087	77	84	181	7	336	—	3.463	3.469	6.932
23	Crespellano	5.808	94	45	362	6	421	—	2.996	2.808	5.804
24	Crevalcore	13.045	172	152	354	1	585	—	6.355	6.480	12.835
25	Dozza	2.704	33	33	198	—	201	—	1.393	1.308	2.701
26	Fontanèlice	1.992	20	24	65	1	133	—	992	929	1.921
27	Gaggio Montano	4.145	54	46	113	1	210	4	2.069	1.984	4.053
28	Galliera	4.810	65	49	188	1	241	—	2.342	2.432	4.774
29	Granaglione	2.719	28	39	76	7	191	1	1.249	1.350	2.599
30	Granarolo dell'Emilia	4.111	67	49	402	1	242	—	2.206	2.084	4.290
31	Grizzana	3.148	37	38	125	3	346	—	1.480	1.449	2.929
32	Imola	52.472	729	625	2.197	20	1.406	17	26.510	26.860	53.370
33	Lizzano in Belvedere	3.222	32	42	63	4	140	—	1.560	1.579	3.139
34	Loiano	2.539	23	25	96	—	246	—	1.217	1.170	2.387
35	Malalbergo	6.117	71	71	125	—	247	—	2.925	3.070	5.995
36	Marzabotto	3.947	59	32	146	1	262	22	1.939	1.898	3.837
37	Medicina	13.651	216	126	423	2	730	—	6.839	6.597	13.436
38	Minèrbio	6.255	78	75	223	—	288	4	3.057	3.132	6.189
39	Molinella	12.892	153	154	377	2	498	—	6.373	6.399	12.772
40	Monghidoro	3.000	35	30	38	2	194	—	1.449	1.402	2.851
41	Monterenzio	2.403	25	19	105	1	226	—	1.202	1.087	2.289
42	Monte San Pietro	3.924	35	19	201	3	363	2	1.956	1.823	3.779
43	Montevèglio	2.707	28	16	174	—	308	—	1.351	1.234	2.585
44	Monzuno	3.592	52	38	142	—	249	—	1.813	1.686	3.499
45	Mordano	3.628	41	37	166	6	138	1	1.915	1.750	3.665
46	Ozzano dell'Emilia	4.466	65	42	550	—	274	—	2.505	2.260	4.765
47	Pianoro	7.647	119	51	583	1	600	—	4.015	3.684	7.699
48	Pieve di Cento	4.819	80	38	104	6	125	—	2.415	2.431	4.846
49	Porretta Terme	5.416	2	1	33	—	17	—	2.646	2.787	5.433
50	Sala Bolognese	4.012	49	35	164	1	349	—	1.984	1.858	3.842
51	San Benedetto Val di Sambro	4.792	63	49	137	—	270	—	2.360	2.313	4.673
52	San Giòrgio di Piano	4.759	66	59	305	—	258	1	2.396	2.416	4.812
53	San Giovanni in Persiceto	21.059	308	251	675	10	637	—	10.433	10.731	21.164

BOLOGNA-FERRARA-RAVENNA

N. d'ordine	COMUNI	POPOLAZIONE RESIDENTE al 31 dic. 1962	ISCRIZIONI E CANCELLAZIONI ANAGRAFICHE NELL'ANNO 1963						POPOLAZIONE RESIDENTE al 31 dicembre 1963		
			Per movimento naturale		Per trasferimento di residenza				M	F	MF
			Nati vivi	Morti	Iscritti		Cancellati				
					da altro Comune	dall'estero	per altro Comune	per l'estero			
54	San Lazzaro di Savena	13.405	262	114	1.980	24	772	—	7.528	7.257	14.785
55	San Pietro in Casale	7.923	106	96	298	3	334	—	3.919	3.981	7.900
56	Sant'Agata Bolognese	4.715	77	62	117	—	165	—	2.297	2.385	4.682
57	Sasso Marconi	8.621	127	63	543	—	604	1	4.420	4.203	8.623
58	Savigno	2.877	43	39	70	—	193	—	1.404	1.354	2.758
59	Vergato	5.552	76	54	245	—	254	—	2.813	2.752	5.565
60	Zola Predosa	7.761	119	66	842	4	376	—	4.229	4.055	8.284
	PROVINCIA	857.324	11.769	8.576	42.976	857	30.862	89	423.919	449.480	873.399

PROVINCIA DI FERRARA

1	Argenta	28.004	389	288	739	8	1.257	3	13.670	13.922	27.592
2	Berra	8.735	126	83	226	7	589	—	4.059	4.363	8.422
3	Bondeno	21.683	285	209	412	19	1.150	2	10.468	10.570	21.038
4	Cento	25.207	418	235	708	24	621	2	12.473	13.026	25.499
5	Codigoro	15.787	258	148	508	13	866	—	7.732	7.820	15.552
6	Comacchio	16.764	405	164	797	4	472	—	8.796	8.538	17.334
7	Copparo	21.428	334	203	585	2	1.034	—	10.411	10.701	21.112
8	FERRARA	155.187	2.428	1.477	4.794	134	4.108	69	75.720	81.169	156.889
9	Formignana	3.010	44	30	156	—	216	—	1.459	1.505	2.964
10	Goro	3.830	84	29	92	—	157	—	1.952	1.868	3.820
11	Iolanda di Savoia	6.542	107	57	204	—	634	—	3.131	3.031	6.162
12	Lagosanto	4.755	93	53	180	6	283	—	2.370	2.328	4.698
13	Masi Torello	2.705	34	18	150	—	142	—	1.377	1.352	2.729
14	Massafiscaglia	5.574	93	62	225	2	407	1	2.693	2.731	5.424
15	Mésola	8.993	133	78	283	—	549	—	4.358	4.424	8.782
16	Migliarino (*)										
	<i>fino al 12-8-63</i>	8.357	82	44	88	—	230	—	4.105	4.148	8.253
	<i>dal 13-8-3</i>	5.146	29	16	141	—	222	—	2.515	2.563	5.078
17	Migliaro (*)										
	<i>dal 13-8-63</i>	3.107	25	15	112	—	124	—	1.552	1.553	3.105
18	Mirabello	3.338	50	32	127	2	153	—	1.597	1.735	3.332
19	Ostellato	8.645	166	68	314	—	545	—	4.255	4.257	8.512
20	Poggio Renatico	8.330	110	79	232	1	456	6	4.095	4.037	8.132
21	Portomaggiore	14.829	229	144	437	1	557	—	7.377	7.418	14.795
22	Ro Ferrarese	5.496	94	46	148	—	316	—	2.725	2.651	5.376
23	Sant'Agostino	5.917	88	61	182	1	214	—	2.903	3.010	5.913
24	Tresigallo	5.699	89	51	204	4	351	—	2.748	2.846	5.594
25	Vigarano Mainarda	6.691	96	63	397	4	362	—	3.323	3.440	6.763
26	Voghiera	4.790	61	31	141	—	217	—	2.402	2.342	4.744
	PROVINCIA	400.296	6.350	3.784	12.582	232	16.232	83	196.161	203.200	399.361

PROVINCIA DI RAVENNA

1	Alfonsine	12.495	193	147	481	3	385	1	6.336	6.303	12.639
2	Bagnacavallo	17.715	250	183	670	2	507	—	8.861	9.086	17.947
3	Bagnara di Romagna	2.031	25	20	78	—	75	—	1.031	1.008	2.039

(*) Cfr. avvertenze a pag. V.

RAVENNA-FORLÌ

N. d'ordine	COMUNI	POPOLAZIONE RESIDENTE al 31 dic. 1962	ISCRIZIONI E CANCELLAZIONI ANAGRAFICHE NELL'ANNO 1963						POPOLAZIONE RESIDENTE al 31 dicembre 1963		
			Per movimento naturale		Per trasferimento di residenza				M	F	MF
			Nati vivi	Morti	Iscritti		Cancellati				
					da altro Comune	dall'estero	per altro Comune	per l'estero			
4	Brisighella	11.460	167	115	244	1	805	—	5.496	5.456	10.952
5	Càsola Valsènio	4.127	60	61	133	6	369	1	1.966	1.929	3.895
6	Castel Bolognese	6.359	104	73	300	2	280	1	3.213	3.198	6.411
7	Cèrvia	19.790	349	206	837	43	400	9	10.116	10.288	20.404
8	Consèlice	10.192	146	96	409	3	384	—	5.099	5.171	10.270
9	Cotignola	6.900	102	73	341	—	285	—	3.543	3.442	6.985
10	Faenza	51.997	747	582	1.251	38	1.069	—	25.623	26.759	52.382
11	Fusignano	7.160	99	68	277	—	218	—	3.532	3.718	7.250
12	Lugo	34.180	513	400	1.071	12	1.043	—	16.748	17.585	34.333
13	Massa Lombarda	9.617	134	81	278	6	315	—	4.729	4.910	9.639
14	RAVENNA	119.588	2.053	1.154	4.037	99	2.344	8	60.159	62.112	122.271
15	Riolo Terme	4.919	78	52	199	3	265	—	2.441	2.441	4.882
16	Russi	10.444	163	99	422	2	313	3	5.197	5.419	10.616
17	Sant'Àgata sul Santerno	2.425	26	21	74	2	117	—	1.155	1.234	2.389
18	Solarolo	4.302	65	48	180	—	165	—	2.173	2.161	4.334
	PROVINCIA	335.701	5.274	3.479	11.282	222	9.339	23	167.418	172.220	339.638

PROVINCIA DI FORLÌ

1	Bagno di Romagna	8.460	139	77	147	4	494	—	4.122	4.057	8.179
2	Bellària-Igea Marina	9.778	194	73	321	5	206	—	5.035	4.984	10.019
3	Bertinoro	8.274	135	70	278	5	418	—	4.153	4.051	8.204
4	Borghi	2.657	55	23	74	—	224	1	1.278	1.260	2.538
5	Castrocaro Terme e Terra del Sole	4.631	48	49	144	8	162	—	2.282	2.338	4.620
6	Cattòlica	13.689	259	104	683	37	339	1	6.909	7.315	14.224
7	Cesena	80.895	1.418	757	1.829	86	1.621	8	40.078	41.764	81.842
8	Cesenàtico	16.283	318	152	487	34	389	7	8.121	8.453	16.574
9	Civitella di Romagna	5.584	98	51	110	—	339	—	2.769	2.633	5.402
10	Coriano	5.732	85	43	202	1	388	18	2.858	2.713	5.571
11	Dovàdola	2.224	32	35	86	5	179	—	1.054	1.079	2.133
12	FORLÌ	94.621	1.440	859	3.435	57	1.906	3	47.401	49.384	96.785
13	Forlìmpòpoli	8.959	165	87	507	4	236	—	4.553	4.759	9.312
14	Galeata	3.014	58	27	83	—	201	—	1.440	1.487	2.927
15	Gambètola	5.375	112	31	280	2	103	—	2.767	2.868	5.635
16	Gatteo	4.192	64	56	202	4	143	—	2.107	2.156	4.263
17	Gemmano	1.580	20	18	16	—	81	—	764	753	1.517
18	Longiano	4.030	81	34	198	4	229	—	2.055	1.995	4.050
19	Mèldola	9.451	156	119	271	2	538	—	4.543	4.680	9.223
20	Mercato Saraceno	7.538	136	80	222	16	496	1	3.746	3.589	7.335
21	Misano Adriàtico	5.287	78	36	317	7	232	—	2.762	2.659	5.421
22	Modigliana	5.514	75	75	118	5	279	—	2.673	2.685	5.358
23	Mondaino	1.827	31	14	26	1	134	—	863	874	1.737
24	Monte Colombo	2.019	33	15	48	4	116	—	953	1.020	1.973
25	Montefiore Conca	2.242	23	28	53	—	187	—	1.056	1.047	2.103
26	Montegridolfo	1.008	24	17	25	—	35	—	507	498	1.005
27	Montescudo	2.189	49	17	52	—	114	—	1.117	1.042	2.159

FORLI-PESARO E URBINO

N. d'ordine	COMUNI	POPOLAZIONE RESIDENTE al 31 dic. 1962	ISCRIZIONI E CANCELLAZIONI ANAGRAFICHE NELL'ANNO 1963						POPOLAZIONE RESIDENTE al 31 dicembre 1963		
			Per movimento naturale		Per trasferimento di residenza				M	F	MF
			Nati vivi	Morti	Iscritti		Cancellati				
					da altro Comune	dall'estero	per altro Comune	per l'estero			
28	Montiano	1.714	33	17	56	3	114	—	808	867	1.675
29	Morciano di Romagna	4.097	61	26	165	5	134	3	2.016	2.149	4.165
30	Poggio Berni	1.867	35	13	97	1	130	—	911	946	1.857
31	Pòrtico e San Benedetto	1.681	27	21	36	—	203	—	765	755	1.520
32	Predàppio	7.249	115	51	110	1	428	—	3.585	3.411	6.996
33	Premilcuore	1.844	20	15	40	—	127	—	889	873	1.762
34	Riccione	21.864	486	180	1.444	55	433	4	11.593	11.639	23.232
35	Rimini	98.008	1.862	789	4.769	148	2.106	78	49.841	51.973	101.814
36	Rocca San Casciano	3.136	56	33	73	8	256	—	1.435	1.549	2.984
37	Roncofreddo	3.340	68	25	94	—	354	—	1.577	1.546	3.123
38	Saludècio	3.472	52	40	70	—	310	—	1.651	1.593	3.244
39	San Clemente	2.870	53	25	147	1	214	—	1.461	1.371	2.832
40	San Giovanni in Marignano	4.935	86	48	244	3	212	1	2.555	2.452	5.007
41	San Mauro Pàscoli	4.819	107	43	243	6	138	8	2.520	2.466	4.986
42	Santarcangelo di Romagna	13.738	249	134	581	12	530	4	6.904	7.008	13.912
43	Santa Sofia	5.937	75	69	104	2	405	—	2.838	2.806	5.644
44	Sarsina	4.020	88	30	102	1	237	—	2.021	1.923	3.944
45	Savignano sul Rubicone	8.512	177	69	508	10	206	—	4.397	4.535	8.932
46	Sogliano al Rubicone	5.450	76	49	99	1	562	1	2.483	2.531	5.014
47	Sorbano	1.183	20	14	27	—	107	—	569	540	1.109
48	Torriana	990	19	11	14	—	56	1	489	466	955
49	Tredòzio	2.287	33	24	46	—	201	—	1.074	1.067	2.141
50	Verghereto	3.291	45	29	58	1	153	—	1.699	1.514	3.213
51	Verucchio	3.987	108	42	184	10	122	4	2.091	2.030	4.121
	PROVINCIA	527.344	9.277	4.744	19.525	559	17.527	143	264.138	270.153	534.291

PROVINCIA DI PESARO E URBINO

1	Acqualagna	3.723	72	35	82	—	188	—	1.837	1.817	3.654
2	Apècchio	3.388	42	34	13	—	112	—	1.683	1.614	3.297
3	Auditore	1.639	29	18	38	—	124	—	797	767	1.564
4	Barchi	1.796	31	15	44	—	119	1	873	863	1.736
5	Belforte all'Isauro	799	16	5	32	—	66	—	392	384	776
6	Borgo Pace	1.400	13	9	31	—	90	—	690	655	1.345
7	Cagli	11.171	164	112	169	15	340	—	5.510	5.557	11.067
8	Cantiano	4.032	43	47	47	8	122	5	2.030	1.926	3.956
9	Carpegna	1.804	29	18	37	—	62	—	910	880	1.790
10	Cartoceto	3.859	53	29	176	16	156	—	1.965	1.954	3.919
11	Casteldeici	1.171	21	13	26	—	102	—	579	524	1.103
12	Colbòrdolo	2.950	43	36	123	4	154	—	1.459	1.471	2.930
13	Fano	42.209	693	408	1.610	193	720	18	21.122	22.437	43.559
14	Fermignano	4.942	86	27	129	—	231	1	2.472	2.426	4.898
15	Fossombrone	10.479	184	93	309	9	546	1	5.201	5.140	10.341
16	Fratte Rosa	1.778	22	14	9	—	96	—	852	847	1.699
17	Frontino	650	7	6	14	—	50	—	318	297	615

PESARO E URBINO

N. d'ordine	COMUNI	POPOLAZIONE RESIDENTE al 31 dic. 1962	ISCRIZIONI E CANCELLAZIONI ANAGRAFICHE NELL'ANNO 1963						POPOLAZIONE RESIDENTE al 31 dicembre 1963		
			Per movimento naturale		Per trasferimento di residenza				M	F	MF
			Nati vivi	Morti	Iscritti		Cancellati				
					da altro Comune	dall'estero	per altro Comune	per l'estero			
18	Frontone	1.586	27	16	46	—	80	—	762	801	1.563
19	Gabicce Mare	3.965	77	21	361	1	112	—	2.181	2.090	4.271
20	Gradara	2.460	51	15	162	—	195	—	1.283	1.180	2.463
21	Isola del Piano	1.163	19	8	19	—	78	—	579	536	1.115
22	Lunano	968	20	9	42	1	62	—	464	496	960
23	Macerata Feltria	2.551	30	23	53	1	160	1	1.249	1.202	2.451
24	Maiolo	1.135	13	16	17	—	82	3	555	509	1.064
25	Mercatello sul Metauro	2.313	33	29	28	—	163	—	1.077	1.105	2.182
26	Mercatino Conca	1.296	25	12	31	7	45	4	657	641	1.298
27	Mombaròccio	2.446	51	27	40	4	229	—	1.154	1.131	2.285
28	Mondavio	3.879	62	28	148	5	206	1	1.930	1.929	3.859
29	Mondolfo	6.167	99	65	261	6	188	1	3.100	3.179	6.279
30	Montecalvo in Foglia	1.464	30	14	79	—	57	—	775	727	1.502
31	Monte Cerignone	998	12	9	33	—	72	—	488	474	962
32	Monteciccardo	1.415	16	7	46	—	170	—	660	640	1.300
33	Montecopiolo	1.420	24	13	13	—	65	—	726	653	1.379
34	Montefelcino	3.240	55	29	72	4	180	—	1.629	1.533	3.162
35	Monte Grimano	1.600	11	16	31	—	94	4	786	742	1.528
36	Montelabbate	2.828	68	21	164	4	187	—	1.446	1.410	2.856
37	Montemaggiore al Metauro	2.114	28	16	74	—	92	—	1.075	1.033	2.108
38	Monte Pòrzio	2.313	38	19	79	1	126	—	1.121	1.165	2.286
39	Novafeltria	7.491	107	57	200	4	681	9	3.513	3.542	7.055
40	Orciano di Pesaro	2.952	54	29	75	130	188	—	1.480	1.514	2.994
41	Pèglio	1.007	15	8	54	—	74	—	528	466	994
42	Pennabilli	3.863	47	47	106	4	223	2	1.907	1.841	3.748
43	Pèrgola	9.803	96	104	257	168	530	1	4.775	4.914	9.689
44	PESARO	68.519	1.330	610	2.739	177	1.369	10	34.532	36.244	70.776
45	Petriano	1.637	38	13	73	2	38	—	866	833	1.699
46	Piagge	1.221	20	6	20	—	82	—	592	581	1.173
47	Piandimeleto	1.786	25	19	70	—	126	—	896	840	1.736
48	Pietrarùbbia	754	4	11	14	—	53	—	357	351	708
49	Piobbico	2.011	36	17	33	—	69	—	968	1.026	1.994
50	Saltara	2.442	42	24	150	2	87	—	1.260	1.265	2.525
51	San Costanzo	4.313	69	35	143	2	230	—	2.160	2.102	4.262
52	San Giòrgio di Pesaro	1.778	35	20	28	1	74	—	903	845	1.748
53	San Leo	3.389	43	30	83	37	232	32	1.648	1.610	3.258
54	San Lorenzo in Campo	3.489	57	43	99	2	153	—	1.692	1.759	3.451
55	Sant'Agata Feltria	4.136	57	38	85	4	337	4	1.998	1.905	3.903
56	Sant'Angelo in Lizzola	2.298	47	23	186	—	139	—	1.214	1.155	2.369
57	Sant'Angelo in Vado	3.851	56	30	104	—	238	1	1.889	1.853	3.742
58	Sant'Ippòlito	2.038	31	29	29	—	130	—	1.006	933	1.939
59	Sassocorvaro	3.927	77	38	38	1	253	—	1.930	1.822	3.752
60	Sassofeltro	1.463	23	9	36	2	82	11	722	700	1.422
61	Serra Sant'Abbòndio	1.588	17	16	36	25	59	—	795	796	1.591
62	Serrungarina	2.220	40	23	81	1	118	—	1.118	1.083	2.201
63	Talamello	934	26	12	38	1	101	3	423	460	883
64	Taveleto	1.012	18	13	14	4	37	—	493	505	998

PESARO E URBINO-ANCONA

N. d'ordine	COMUNI	POPOLAZIONE RESIDENTE al 31 dic. 1962	ISCRIZIONI E CANCELLAZIONI ANAGRAFICHE NELL'ANNO 1963						POPOLAZIONE RESIDENTE al 31 dicembre 1963		
			Per movimento naturale		Per trasferimento di residenza				M	F	MF
			Nati vivi	Morti	Iscritti		Cancellati				
					da altro Comune	dall'estero	per altro Comune	per l'estero			
65	Tavùllia	3.769	74	34	214	1	230	—	1.948	1.846	3.794
66	Urbània	6.124	119	55	173	—	291	—	3.004	3.066	6.070
67	Urbino	18.208	268	170	398	40	993	12	8.864	8.875	17.739
	PROVINCIA	313.134	5.208	2.895	10.264	887	13.138	125	155.868	157.467	313.335

PROVINCIA DI ANCONA

1	Agugliano	2.994	53	13	113	—	163	—	1.485	1.499	2.984
2	ANCONA	101.898	1.621	902	3.155	81	2.528	15	49.625	53.685	103.310
3	Arcèvia	9.372	130	111	205	13	535	—	4.546	4.528	9.074
4	Bàrbara	1.456	22	15	50	5	77	—	706	735	1.441
5	Belvedere Ostrense	2.842	42	21	65	—	167	—	1.389	1.372	2.761
6	Camerano	5.069	87	43	162	1	160	1	2.544	2.571	5.115
7	Camerata Picena	1.390	24	15	59	—	98	—	675	685	1.360
8	Castellino	1.863	24	19	112	1	131	—	926	924	1.850
9	Castel Colonna	1.256	22	18	40	1	85	—	601	615	1.216
10	Castelfidardo	12.012	176	75	221	5	260	—	5.933	6.146	12.079
11	Castelleone di Suasa	1.814	33	14	59	—	148	—	849	895	1.744
12	Castelplànio	3.176	55	28	206	—	167	—	1.602	1.640	3.242
13	Cerreto d'Esi	2.540	41	22	46	9	123	4	1.211	1.276	2.487
14	Chiaravalle	9.963	146	93	550	1	337	—	4.950	5.280	10.230
15	Corinaldo	5.924	94	80	140	—	329	—	2.863	2.886	5.749
16	Cupramontana	5.606	84	65	133	21	234	—	2.764	2.781	5.545
17	Fabriano	27.388	356	328	624	33	677	1	13.262	14.133	27.395
18	Falconara Marittima	17.463	341	162	1.175	29	692	—	8.792	9.362	18.154
19	Filottrano	8.662	152	81	150	3	317	—	4.201	4.368	8.569
20	Genga	3.116	23	45	51	31	154	—	1.491	1.531	3.022
21	Jesi	35.918	560	343	1.191	38	870	—	17.489	19.005	36.494
22	Loreto	8.755	146	77	276	6	239	—	4.090	4.777	8.867
23	Maiolati Spontini	3.432	60	38	179	—	216	—	1.721	1.696	3.417
24	Mergo	960	14	11	39	—	70	—	472	460	932
25	Monsano	1.854	22	18	107	—	117	—	933	915	1.848
26	Montecarotto	3.035	29	27	95	2	228	—	1.443	1.463	2.906
27	Montemarciano	5.674	51	59	197	4	271	—	2.715	2.881	5.596
28	Monterado	1.554	37	23	26	8	134	—	738	730	1.468
29	Monte Roberto	2.128	26	23	58	2	132	—	1.018	1.041	2.059
30	Monte San Vito	4.319	58	36	172	1	261	—	2.064	2.189	4.253
31	Morro d'Alba	2.294	30	15	57	—	125	1	1.084	1.156	2.240
32	Numana	2.424	43	27	68	3	86	—	1.185	1.240	2.425
33	Offagna	1.615	21	6	79	3	87	—	766	859	1.625
34	Òsimo	23.172	437	233	434	23	677	—	11.247	11.909	23.156
35	Ostra	6.619	102	61	188	13	369	—	3.163	3.329	6.492
36	Ostra Vètere	3.752	71	26	118	1	226	—	1.789	1.901	3.690
37	Poggio San Marcello	1.375	14	14	39	10	136	23	620	645	1.265
38	Polverigi	2.644	44	16	92	2	190	—	1.277	1.299	2.576
39	Ripe	2.708	37	24	73	2	126	—	1.299	1.371	2.670
40	Rosora	1.616	23	16	40	—	67	—	798	798	1.596

ANCONA-MACERATA

N. d'ordine	COMUNI	POPOLAZIONE RESIDENTE al 31 dic. 1962	ISCRIZIONI E CANCELLAZIONI ANAGRAFICHE NELL'ANNO 1963						POPOLAZIONE RESIDENTE al 31 dicembre 1963		
			Per movimento naturale		Per trasferimento di residenza				M	F	MF
			Nati vivi	Morti	Iscritti		Cancellati				
					da altro Comune	dall'estero	per altro Comune	per l'estero			
41	San Marcello	2.425	32	32	54	—	165	—	1.153	1.161	2.314
42	San Paolo di Jesi	1.294	20	15	24	—	96	—	626	601	1.227
43	Santa Maria Nuova	3.962	71	41	66	—	188	—	1.886	1.984	3.870
44	Sassoferrato	8.595	104	112	197	33	351	2	4.052	4.412	8.464
45	Senigallia	35.694	560	340	947	71	1.022	4	17.476	18.430	35.906
46	Serra de' Conti	2.830	43	36	141	1	209	—	1.401	1.369	2.770
47	Serra San Quirico	4.269	62	40	100	14	203	—	2.073	2.129	4.202
48	Sirolo	2.980	40	26	83	17	144	—	1.429	1.521	2.950
49	Staffolo	2.794	39	24	72	—	180	—	1.354	1.347	2.701
	PROVINCIA	406.495	6.322	3.909	12.528	488	14.567	51	197.776	209.530	407.306

PROVINCIA DI MACERATA

1	Acquacanina	252	3	4	2	—	21	—	120	112	232
2	Apiro	3.994	70	39	104	—	239	—	1.912	1.978	3.890
3	Appignano	3.107	43	27	57	—	89	—	1.522	1.569	3.091
4	Belforte del Chienti	1.748	20	27	64	5	104	—	870	836	1.706
5	Bolognola	174	1	1	8	1	11	—	98	74	172
6	Caldarola	2.358	33	31	83	—	124	—	1.082	1.237	2.319
7	Camertino	10.131	150	123	229	7	562	1	4.768	5.063	9.831
8	Camporotondo di Fiastro- ne	768	9	8	39	—	59	—	363	386	749
9	Castelraimondo	4.097	57	45	144	5	222	—	1.993	2.043	4.036
10	Castelsantangelo sul Nera	925	18	18	51	—	58	—	427	491	918
11	Cessapalombo	1.090	12	19	19	—	60	—	522	520	1.042
12	Cingoli	12.883	202	118	195	28	652	—	6.154	6.384	12.538
13	Civitanova Marche	26.863	497	251	1.066	77	533	11	13.565	14.143	27.708
14	Colmurano	1.536	30	15	45	—	42	—	754	800	1.554
15	Corridonia	10.207	174	104	273	11	297	2	5.078	5.184	10.262
16	Esanatoglia	2.118	37	18	42	3	71	3	1.011	1.097	2.108
17	Fiastra	1.227	11	19	34	—	82	—	560	611	1.171
18	Fiordimonte	504	6	5	10	—	46	—	232	237	469
19	Fiuminata	2.513	30	30	54	4	79	—	1.240	1.252	2.492
20	Gagliole	871	9	8	30	—	50	—	428	424	852
21	Gualdo	1.893	19	22	36	—	121	—	884	921	1.805
22	Loro Piceno	3.451	51	45	52	9	147	—	1.625	1.746	3.371
23	MACERATA	38.831	595	409	1.368	18	868	6	19.026	20.503	39.529
24	Matèlica	8.379	140	84	280	21	268	1	4.182	4.285	8.467
25	Mogliano	4.812	70	54	82	—	151	—	2.302	2.457	4.759
26	Montecassiano	4.906	72	38	158	1	156	—	2.452	2.491	4.943
27	Monte Cavallo	454	8	6	16	—	52	—	218	202	420
28	Montecosaro	3.731	55	45	165	16	136	—	1.887	1.899	3.786
29	Montefano	3.870	57	48	98	5	200	—	1.845	1.937	3.782
30	Montelupone	3.505	54	34	87	1	167	—	1.732	1.714	3.446
31	Monte San Giusto	4.986	100	54	258	6	101	—	2.517	2.678	5.195
32	Monte San Martino	1.650	28	17	66	—	81	—	794	852	1.646
33	Morrovalle	6.349	86	61	131	1	252	—	3.046	3.208	6.254

MACERATA-ASCOLI PICENO

N. d'ordine	COMUNI	POPOLAZIONE RESIDENTE al 31 dic. 1962	ISCRIZIONI E CANCELLAZIONI ANAGRAFICHE NELL'ANNO 1963						POPOLAZIONE RESIDENTE al 31 dicembre 1963		
			Per movimento naturale		Per trasferimento di residenza				M	F	MF
			Nati vivi	Morti	Iscritti		Cancellati				
					da altro Comune	dall'estero	per altro Comune	per l'estero			
34	Mùccia	1.077	17	15	35	—	93	—	522	499	1.021
35	Penna San Giovanni . . .	2.701	34	31	59	—	113	—	1.268	1.382	2.650
36	Petriolo	2.007	22	13	50	—	95	—	939	1.032	1.971
37	Pievebovigliana	1.300	12	19	64	—	95	1	627	634	1.261
38	Pieve Torina	2.020	28	28	50	—	118	—	947	1.005	1.952
39	Piòraco	2.085	30	23	35	1	84	1	996	1.047	2.043
40	Poggio San Vicino	495	7	5	8	—	21	—	230	254	484
41	Pollenza	5.049	75	50	133	—	174	—	2.432	2.601	5.033
42	Porto Recanati	5.915	95	52	222	13	188	—	2.961	3.044	6.005
43	Potenza Picena	10.888	165	107	311	10	311	—	5.362	5.594	10.956
44	Recanati	17.519	261	136	356	—	498	—	8.529	8.973	17.502
45	Ripe San Ginèsio	1.104	14	23	37	1	47	—	527	559	1.086
46	San Ginèsio	6.456	68	85	129	7	293	1	3.074	3.207	6.281
47	San Severino Marche	14.577	217	153	231	5	502	4	7.079	7.292	14.371
48	Sant'Angelo in Pontano . . .	2.500	39	30	87	—	127	—	1.212	1.257	2.469
49	Sarnano	4.377	52	59	67	4	235	—	2.039	2.167	4.206
50	Sefro	813	3	9	8	—	29	—	386	400	786
51	Serrapetrona	1.250	24	22	26	8	89	—	599	598	1.197
52	Serravalle di Chienti	2.366	22	41	28	—	123	—	1.134	1.118	2.252
53	Tolentino	15.668	248	174	435	14	408	19	7.689	8.075	15.764
54	Trèia	10.127	139	90	236	7	452	—	4.958	5.009	9.967
55	Urbisaglia	2.804	37	17	65	3	115	—	1.350	1.427	2.777
56	Ussita	702	6	8	16	—	39	—	331	346	677
57	Visso	2.156	30	31	35	—	87	—	1.024	1.079	2.103
	PROVINCIA	290.139	4.392	3.048	8.069	292	10.437	50	141.424	147.933	289.357

PROVINCIA DI ASCOLI PICENO

1	Acquasanta Terme	7.336	109	73	88	10	283	—	3.696	3.491	7.187
2	Acquaviva Picena	3.229	43	30	96	7	173	—	1.575	1.597	3.172
3	Altidona	1.589	29	13	44	—	75	—	784	790	1.574
4	Amàndola	5.446	86	56	103	—	243	—	2.593	2.743	5.336
5	Appignano del Tronto	2.980	35	22	58	—	235	—	1.418	1.398	2.816
6	Arquata del Tronto	3.979	53	50	37	2	227	—	1.857	1.937	3.794
7	ÀSCOLI PICENO	50.971	983	452	1.370	24	1.262	—	24.896	26.738	51.634
8	Belmonte Piceno	1.132	20	22	52	—	57	—	554	571	1.125
9	Campofilone	1.854	23	13	72	6	104	—	921	917	1.838
10	Carassai	2.505	40	25	64	1	171	—	1.143	1.271	2.414
11	Castel di Lama	3.429	63	30	143	9	138	2	1.720	1.754	3.474
12	Castignano	3.927	61	28	53	—	245	—	1.866	1.902	3.768
13	Castorano	1.740	21	18	40	—	98	—	858	827	1.685
14	Colli del Tronto	2.285	45	23	79	7	107	—	1.133	1.153	2.286
15	Comunanza	3.611	77	36	90	1	222	—	1.712	1.809	3.521
16	Cossignano	1.713	32	13	55	—	154	—	795	838	1.633
17	Cupra Marittima	3.869	65	33	90	3	89	1	1.913	1.991	3.904
18	Falerone	4.230	55	53	65	1	143	—	1.988	2.167	4.155
19	Fermo	31.178	495	320	998	16	841	31	15.481	16.014	31.495

N. d'ordine	COMUNI	POPOLAZIONE RESIDENTE al 31 dic. 1962	ISCRIZIONI E CANCELLAZIONI ANAGRAFICHE NELL'ANNO 1963						POPOLAZIONE RESIDENTE al 31 dicembre 1963		
			Per movimento naturale		Per trasferimento di residenza				M	F	MF
			Nati vivi	Morti	Iscritti		Cancellati				
					da altro Comune	dall'estero	per altro Comune	per l'estero			
20	Folignano	2.601	40	26	119	2	116	—	1.307	1.313	2.620
21	Force	3.013	46	32	46	—	214	—	1.419	1.440	2.859
22	Francavilla d'Ete	1.222	12	17	29	—	57	—	567	622	1.189
23	Grottammare	7.140	121	79	272	6	192	—	3.482	3.786	7.268
24	Grottazzolina	2.576	36	31	65	—	75	—	1.238	1.333	2.571
25	Lapedona	1.569	28	18	64	—	94	—	763	786	1.549
26	Magliano di Tenna	1.253	23	20	53	—	63	—	623	623	1.246
27	Maltignano	1.408	19	11	47	3	47	—	694	725	1.419
28	Massa Fermana	1.338	15	14	66	—	54	—	634	717	1.351
29	Massignano	2.201	40	12	46	—	119	—	1.046	1.110	2.156
30	Monsampietro Mòrico	1.079	15	14	25	—	51	—	507	547	1.054
31	Monsampolo del Tronto	3.041	37	38	125	5	151	2	1.500	1.517	3.017
32	Montalto delle Marche	3.942	53	34	102	1	284	—	1.865	1.915	3.780
33	Montappone	1.842	26	22	44	—	62	—	845	983	1.828
34	Montedinove	1.179	19	17	60	—	111	—	557	573	1.130
35	Montefalcone Appennino	1.365	19	15	18	—	95	—	609	683	1.292
36	Montefiore dell'Aso	3.221	42	27	103	—	193	3	1.551	1.592	3.143
37	Montefortino	2.367	35	26	44	1	105	—	1.165	1.151	2.316
38	Montegallo	2.193	18	17	27	—	70	—	1.086	1.065	2.151
39	Monte Giberto	1.454	29	17	29	—	111	—	663	721	1.384
40	Montegiòrgio	6.746	92	77	152	3	209	1	3.268	3.438	6.706
41	Montegrano	8.117	163	79	311	1	186	—	4.171	4.156	8.327
42	Monteleone di Fermo	917	12	9	28	—	52	—	447	449	896
43	Montèlparo	1.808	24	12	33	2	95	—	873	887	1.760
44	Montemònaco	1.404	20	13	30	1	86	—	647	709	1.356
45	Monteprandone	4.665	64	39	262	2	229	—	2.342	2.383	4.725
46	Monte Rinaldo	804	10	6	37	—	43	—	396	406	802
47	Monterubbiano	3.440	47	29	72	3	188	—	1.674	1.671	3.345
48	Monte San Pietràngeli	2.450	23	33	73	—	62	—	1.193	1.258	2.451
49	Monte Urano	4.235	77	33	255	—	161	—	2.134	2.239	4.373
50	Monte Vidon Combatte	1.119	14	9	19	—	51	—	561	531	1.092
51	Monte Vidon Corrado	978	12	14	56	—	36	—	473	523	996
52	Montottone	1.860	24	20	49	—	150	—	895	868	1.763
53	Moresco	958	14	9	34	—	37	—	470	490	960
54	Offida	7.099	97	69	155	3	313	2	3.412	3.558	6.970
55	Ortezzano	1.077	18	6	29	—	35	—	537	546	1.083
56	Palmiano	575	10	5	18	—	25	—	284	289	573
57	Pedaso	1.645	27	13	48	—	75	1	784	847	1.631
58	Petritoli	3.655	59	34	100	—	153	—	1.756	1.871	3.627
59	Ponzano di Fermo	1.680	26	16	47	—	109	—	785	843	1.628
60	Porto San Giòrgio	11.352	194	118	391	11	315	—	5.425	6.090	11.515
61	Porto Sant'Elpidio	13.193	280	109	693	20	304	—	6.871	6.902	13.773
62	Rapagnano	1.751	28	19	62	—	93	—	855	874	1.729
63	Ripatransone	7.329	106	61	140	—	472	—	3.436	3.606	7.042
64	Roccafluvione	3.358	57	30	64	—	151	—	1.664	1.634	3.298
65	Rotella	2.096	44	19	74	—	138	—	1.013	1.044	2.057
66	San Benedetto del Tronto	32.517	666	297	1.606	41	727	—	16.459	17.347	33.806
67	Santa Vittòria in Matenano	2.313	31	20	74	—	143	—	1.111	1.144	2.255

ASCOLI PICENO-MASSA CARRARA-LUCCA

N. d'ordine	COMUNI	POPOLAZIONE RESIDENTE al 31 dic. 1962	ISCRIZIONI E CANCELLAZIONI ANAGRAFICHE NELL'ANNO 1963						POPOLAZIONE RESIDENTE al 31 dicembre 1963		
			Per movimento naturale		Per trasferimento di residenza				M	F	MF
			Nati vivi	Morti	Iscritti		Cancellati				
					da altro Comune	dall'estero	altro per Comune	per l'estero			
68	Sant'Elpidio a Mare . . .	11.306	205	93	506	3	352	—	5.708	5.867	11.575
69	Servigliano	2.792	45	26	78	1	154	—	1.350	1.386	2.736
70	Smerillo	941	13	6	6	—	59	—	423	472	895
71	Spinètoli	4.259	82	49	140	7	112	—	2.176	2.151	4.327
72	Torre San Patrizio	1.888	33	20	78	—	92	—	949	938	1.887
73	Venarotta	3.039	53	32	50	15	165	—	1.452	1.508	2.960
	PROVINCIA	336.373	5.678	3.221	10.751	218	12.703	43	165.018	172.035	337.053

PROVINCIA DI MASSA-CARRARA

1	Aulla	10.109	150	89	272	11	321	—	5.030	5.102	10.132
2	Bagnone	4.381	43	54	107	—	208	—	2.112	2.157	4.269
3	Carrara	65.182	1.080	709	1.196	166	971	13	31.946	33.985	65.931
4	Càsola in Lunigiana	2.249	29	27	29	5	102	—	1.061	1.122	2.183
5	Comano	1.384	21	17	20	1	57	—	655	697	1.352
6	Filattiera	3.583	55	33	69	—	116	—	1.795	1.763	3.558
7	Fivizzano	13.143	189	160	224	13	441	—	6.446	6.522	12.968
8	Fosdinovo	4.431	55	36	83	7	190	—	2.140	2.210	4.350
9	Licciana Nardi	4.789	58	42	110	2	152	—	2.378	2.387	4.765
10	MASSA	58.223	1.146	491	1.308	88	1.027	24	29.144	30.079	59.223
11	Montignoso	6.803	130	70	157	—	148	—	3.414	3.458	6.872
12	Mulazzo	3.749	39	43	66	11	153	—	1.883	1.786	3.669
13	Podenzana	1.528	22	20	37	2	41	—	777	751	1.528
14	Pontremoli	12.433	161	164	148	19	347	—	5.822	6.428	12.250
15	Tresana	3.142	29	45	46	3	94	—	1.515	1.566	3.081
16	Villafranca in Lunigiana . .	4.831	77	47	144	9	174	—	2.369	2.471	4.840
17	Zeri	2.681	31	26	31	—	178	1	1.255	1.283	2.538
	PROVINCIA	202.641	3.315	2.073	4.047	337	4.720	38	99.742	103.767	203.509

PROVINCIA DI LUCCA

1	Altopàscio	7.535	94	110	412	14	262	—	3.729	3.954	7.683
2	Bagni di Lucca	9.324	111	167	153	129	221	4	4.412	4.913	9.325
3	Barga	11.139	137	139	197	46	208	7	5.392	5.773	11.165
4	Borgo a Mozzano	7.986	113	94	136	31	168	12	3.835	4.157	7.992
5	Camaiole	26.410	479	264	678	39	687	6	13.062	13.587	26.649
6	Camporgiano	2.986	37	31	35	3	65	—	1.507	1.458	2.965
7	Capànnori	39.705	561	540	914	159	743	111	19.422	20.523	39.945
8	Carèggine	1.174	15	9	6	1	60	—	593	534	1.127
9	Castelnuovo di Garfagnana .	6.382	80	72	123	18	154	—	3.070	3.307	6.377
10	Castiglione di Garfagnana .	2.792	23	32	47	5	127	—	1.342	1.366	2.708
11	Corèglia Antelminelli . . .	5.080	74	69	105	20	133	12	2.475	2.590	5.065
12	Fàbbrieche di Vållico . . .	936	8	9	5	3	26	—	446	471	917
13	Forte dei Marmi	9.094	156	102	341	24	288	—	4.375	4.850	9.225
14	Fosciàndora	1.030	17	10	21	2	24	1	512	523	1.035
15	Gallicano	4.682	63	51	122	7	172	—	2.238	2.413	4.651
16	Giuncugnano	888	15	11	12	1	32	—	432	441	873
17	LUCCA	88.915	1.283	1.104	2.069	237	1.859	65	42.241	47.235	89.476

LUCCA-PISTOIA

N. d'ordine	COMUNI	POPOLAZIONE RESIDENTE al 31 dic. 1962	ISCRIZIONI E CANCELLAZIONI ANAGRAFICHE NELL'ANNO 1963						POPOLAZIONE RESIDENTE al 31 dicembre 1963		
			Per movimento naturale		Per trasferimento di residenza				M	F	MF
			Nati vivi	Morti	Iscritti		Cancellati				
					da altro Comune	dall'estero	per altro Comune	per l'estero			
18	Massarosa	15.380	310	172	354	35	385	8	7.569	7.945	15.514
19	Minucciano	3.606	45	52	38	15	112	—	1.808	1.732	3.540
20	Molazzana	1.855	25	16	36	4	84	1	898	921	1.819
21	Montecarlo	3.429	41	30	121	4	197	—	1.708	1.660	3.368
22	Pescaglia	4.449	49	72	63	27	132	4	2.134	2.246	4.380
23	Piazza al Sèrchio	2.882	55	24	24	—	79	—	1.411	1.447	2.858
24	Pietrasanta	24.472	411	268	742	17	636	1	11.995	12.742	24.737
25	Pieve Fosciana	2.710	35	21	80	2	89	—	1.361	1.356	2.717
26	Porcari	5.531	94	69	158	9	148	—	2.758	2.817	5.575
27	San Romano in Garfagnana	1.691	27	25	46	1	52	—	858	830	1.688
28	Seravezza	12.578	203	141	397	23	311	—	6.210	6.539	12.749
29	Sillano	1.278	12	15	13	1	66	—	609	614	1.223
30	Stazzema	5.878	86	72	85	2	210	—	2.780	2.989	5.769
31	Vagli Sotto	1.706	26	14	9	4	38	—	879	814	1.693
32	Vergemoli	1.035	5	14	10	—	38	2	462	534	996
33	Viarèggio	48.912	812	485	2.117	169	1.205	7	23.739	26.574	50.313
34	Villa Basilica	2.646	44	21	39	2	49	—	1.317	1.344	2.661
35	Villa Collemandina	1.694	23	15	35	2	48	—	816	875	1.691
	PROVINCIA	367.790	5.569	4.340	9.743	1.056	9.108	241	178.395	192.074	370.469

PROVINCIA DI PISTOIA

1	Abetone	811	13	5	29	—	39	—	406	403	809
2	Agliana	10.512	171	74	616	1	241	1	5.416	5.568	10.984
3	Buggiano	5.475	68	64	305	4	258	1	2.729	2.800	5.529
4	Chiesina Uzzanese (*) <i>dall'1-6-63</i>	3.315	16	18	69	9	72	—	1.631	1.688	3.319
5	Cutigliano	2.251	26	33	30	—	55	—	1.080	1.139	2.219
6	Lamporècchio	6.387	90	70	213	9	221	—	3.223	3.185	6.408
7	Larciano	5.227	94	55	165	10	176	—	2.640	2.625	5.265
8	Marliana	2.810	29	43	53	5	101	3	1.386	1.364	2.750
9	Massa e Cozzile	4.147	59	35	309	1	161	—	2.117	2.203	4.320
10	Monsummano Terme	12.236	215	115	650	22	431	—	6.260	6.317	12.577
11	Montale	6.688	109	66	344	2	280	—	3.414	3.383	6.797
12	Montecatini-Terme	18.327	283	190	895	61	713	17	8.668	9.978	18.646
13	Pèscia	20.073	298	244	525	31	491	3	9.749	10.440	20.189
14	Pieve a Nievole	4.640	65	45	459	1	227	—	2.453	2.440	4.893
15	PISTOIA	85.921	1.168	1.007	2.824	97	1.686	33	42.559	44.725	87.284
16	Pitèglio	3.329	42	42	48	8	134	5	1.566	1.680	3.246
17	Ponte Buggianese	6.360	92	82	195	3	174	—	3.163	3.231	6.394
18	Quarrata	14.917	245	163	500	1	375	—	7.534	7.591	15.125
19	Sambuca Pistoiese	3.034	33	59	60	6	206	—	1.395	1.473	2.868
20	San Marcello Pistoiese	10.071	134	110	194	22	320	6	4.889	5.096	9.985
21	Serravalle Pistoiese	7.541	123	62	383	3	410	—	3.761	3.817	7.578
22	Uzzano (*) <i>fino al 31-5-63</i> <i>dall'1-6-63</i>	5.968 2.671	32 19	36 11	106 68	— —	84 60	— —	2.962 1.331	3.024 1.356	5.986 2.687
	PROVINCIA	236.725	3.424	2.629	9.040	296	6.915	69	117.370	122.502	239.872

(*) Cfr. avvertenze a pag. V.

FIRENZE

N. d'ordine	COMUNI	POPOLAZIONE RESIDENTE al 31 dic. 1962	ISCRIZIONI E CANCELLAZIONI ANAGRAFICHE NELL'ANNO 1963						POPOLAZIONE RESIDENTE al 31 dicembre 1963		
			Per movimento naturale		Per trasferimento di residenza				M	F	MF
			Nati vivi	Morti	Iscritti		Cancellati				
					da altro Comune	dall'estero	per altro Comune	per l'estero			

PROVINCIA DI FIRENZE

1	Bagno a Ripoli	18.317	266	212	941	5	743	2	9.253	9.319	18.572
2	Barberino di Mugello	8.350	96	81	310	1	487	—	4.080	4.109	8.189
3	Barberino Val d'Elsa	4.612	61	42	173	—	392	—	2.271	2.141	4.412
4	Borgo San Lorenzo	14.400	218	150	389	7	550	1	7.257	7.056	14.313
5	Calenzano	8.906	111	83	491	1	412	—	4.570	4.444	9.014
6	Campi Bisenzio	18.560	270	226	1.096	30	543	—	9.398	9.789	19.187
7	Cantagallo	3.493	43	38	110	1	190	—	1.755	1.664	3.419
8	Capraia e Limite	4.341	69	46	175	—	151	—	2.189	2.199	4.388
9	Carmignano	8.357	105	94	243	6	313	—	4.153	4.151	8.304
10	Castelfiorentino	15.899	188	157	629	3	522	—	7.944	8.096	16.040
11	Cerreto Guidi	8.297	107	88	231	—	360	—	4.129	4.058	8.187
12	Certaldo	13.826	203	151	665	7	392	—	7.060	7.098	14.158
13	Dicomano	3.847	57	34	159	1	245	1	1.916	1.868	3.784
14	Empoli	38.330	555	402	1.550	22	729	2	19.077	20.247	39.324
15	Fièsole	12.647	156	125	686	21	710	6	6.211	6.458	12.669
16	Figline Valdarno	12.607	154	152	402	4	514	—	6.229	6.272	12.501
17	FIRENZE	448.498	6.420	4.991	15.321	439	10.589	135	212.345	242.618	454.963
18	Firenzeuola	7.513	75	63	130	10	450	—	3.676	3.539	7.215
19	Fuècchio	15.897	235	172	720	9	447	—	7.950	8.292	16.242
20	Gambassi	4.365	56	44	203	—	280	—	2.168	2.132	4.300
21	Greve	11.213	165	120	306	13	593	—	5.524	5.460	10.984
22	Impruneta	11.178	135	120	549	4	529	—	5.578	5.639	11.217
23	Incisa in Val d'Arno	4.485	70	52	162	7	270	—	2.261	2.141	4.402
24	Lastra a Signa	14.847	222	153	871	3	437	—	7.577	7.776	15.353
25	Londa	1.382	17	13	26	3	105	—	671	639	1.310
26	Marradi	5.477	72	69	117	—	209	1	2.726	2.661	5.387
27	Montaione	4.486	52	52	127	—	482	—	2.054	2.077	4.131
28	Montelupo Fiorentino	8.719	126	76	348	1	252	1	4.468	4.397	8.865
29	Montemurlo	4.781	72	33	308	1	149	—	2.551	2.429	4.980
30	Montespèrtoli	9.758	131	96	258	—	650	—	4.721	4.680	9.401
31	Palazzuolo sul Sènio	1.998	35	32	27	—	163	—	949	916	1.865
32	Pèlago	6.698	80	67	342	—	317	—	3.420	3.316	6.736
33	Poggio a Caiano	3.726	57	41	217	5	142	—	1.854	1.968	3.822
34	Pontassieve	15.032	191	155	542	1	617	—	7.546	7.448	14.994
35	Prato	116.079	1.987	1.080	5.486	112	2.214	11	58.954	61.405	120.359
36	Reggello	12.089	155	129	325	—	513	2	6.108	5.817	11.925
37	Rignano sull'Arno	6.106	80	64	267	—	426	—	2.964	2.999	5.963
38	Rufina	5.670	68	58	249	—	284	—	2.814	2.831	5.645
39	San Casciano in Val di Pesa	14.100	183	161	473	1	510	—	7.003	7.083	14.086
40	San Godenzo	2.104	27	20	45	—	156	—	1.025	975	2.000
41	San Piero a Sieve	2.979	53	21	135	—	155	—	1.516	1.475	2.991
42	Scandicci	19.045	344	204	3.109	9	631	—	10.812	10.860	21.672
43	Scarperia	4.910	63	57	201	2	294	—	2.459	2.366	4.825
44	Sesto Fiorentino	23.633	340	262	2.060	27	529	3	12.330	12.936	25.266
45	Signa	11.079	157	112	682	6	366	—	5.491	5.955	11.446

FIRENZE-LIVORNO-PISA

N. d'ordine	COMUNI	POPOLAZIONE RESIDENTE al 31 dic. 1962	ISCRIZIONI E CANCELLAZIONI ANAGRAFICHE NELL'ANNO 1963						POPOLAZIONE RESIDENTE al 31 dicembre 1963		
			Per movimento naturale		Per trasferimento di residenza				M	F	MF
			Nati vivi	Morti	Iscritti		Cancellati				
					da altro Comune	dall'estero	per altro Comune	per l'estero			
46	Tavarnelle Val di Pesa . . .	5.288	66	73	194	6	199	—	2.606	2.676	5.282
47	Vàglia	3.338	36	38	126	2	275	—	1.606	1.583	3.189
48	Vaiano	6.958	81	69	221	1	236	1	3.458	3.497	6.955
49	Vernio	7.418	79	74	234	2	355	—	3.659	3.645	7.304
50	Vicchio	7.187	90	75	198	1	433	—	3.548	3.420	6.968
51	Vinci	9.673	153	97	388	4	324	—	4.909	4.888	9.797
	PROVINCIA	1032.498	14.832	11.024	43.217	778	31.834	166	506.793	541.508	1048.301

PROVINCIA DI LIVORNO

1	Bibbona	3.106	56	39	182	8	268	—	1.532	1.513	3.045
2	Campiglia Marittima	9.509	135	89	579	—	339	—	4.952	4.843	9.795
3	Campo nell'Elba	3.983	51	34	198	15	231	—	2.249	1.733	3.982
4	Capoliveri	2.172	43	27	92	79	84	1	1.138	1.136	2.274
5	Capraia Isola	429	7	1	70	—	100	—	284	121	405
6	Castagneto Carducci	7.804	91	79	253	2	408	1	3.902	3.760	7.662
7	Cècina	17.333	271	215	986	5	489	6	8.759	9.126	17.885
8	Collesalveti	10.275	124	125	322	6	453	—	5.103	5.046	10.149
9	LIVORNO	163.857	2.624	1.648	4.341	184	3.452	47	79.865	85.894	165.759
10	Marciana	2.174	34	20	38	19	50	1	1.087	1.107	2.194
11	Marciana Marina	1.747	25	17	44	—	44	—	871	884	1.755
12	Piombino	37.119	561	358	1.624	23	720	—	18.984	19.265	38.249
13	Porto Azzurro	2.951	48	18	108	7	174	—	1.706	1.216	2.922
14	Portoferràio	10.200	160	121	529	26	458	—	5.213	5.123	10.336
15	Rio Marina	3.486	54	43	78	—	182	—	1.645	1.748	3.393
16	Rio nell'Elba	1.329	8	24	15	—	59	—	603	666	1.269
17	Rosignano Marittimo	27.561	350	281	930	27	805	—	13.743	14.039	27.782
18	San Vincenzo	5.688	59	49	338	3	208	—	2.889	2.942	5.831
19	Sassetta	833	10	13	34	—	49	—	406	409	815
20	Suvereto	3.184	42	27	138	—	200	—	1.628	1.509	3.137
	PROVINCIA	314.740	4.753	3.228	10.899	404	8.873	56	156.559	162.080	318.639

PROVINCIA DI PISA

1	Bièntina	3.886	46	49	142	—	108	—	1.936	1.981	3.917
2	Buti	5.140	74	67	77	2	73	1	2.580	2.572	5.152
3	Calci	5.200	66	59	150	3	183	3	2.536	2.638	5.174
4	Calcinàia	4.810	75	63	197	1	143	—	2.373	2.504	4.877
5	Capannoli	4.477	69	48	98	2	119	—	2.242	2.237	4.479
6	Casale Marittimo	1.093	10	11	39	—	83	—	495	553	1.048
7	Casciana Terme	3.433	49	54	63	1	127	—	1.672	1.693	3.365
8	Càscina	31.407	424	376	937	10	702	8	15.605	16.087	31.692
9	Castelfranco di Sotto	8.424	123	75	550	3	339	—	4.334	4.352	8.686
10	Castellina Marittima	2.039	16	27	110	—	201	—	980	957	1.937
11	Castellnuovo di Val di Cècina	4.266	33	56	63	4	237	—	2.047	2.026	4.073

PISA-AREZZO

N. d'ordine	COMUNI	POPOLAZIONE RESIDENTE al 31 dic. 1962	ISCRIZIONI E CANCELLAZIONI ANAGRAFICHE NELL'ANNO 1963						POPOLAZIONE RESIDENTE al 31 dicembre 1963		
			Per movimento naturale		Per trasferimento di residenza				M	F	MF
			Nati vivi	Morti	Iscritti		Cancellati				
					da altro Comune	dall'estero	per altro Comune	per l'estero			
12	Chianni	2.414	23	39	42	—	121	—	1.191	1.128	2.319
13	Crespina	3.143	40	28	156	1	212	—	1.531	1.569	3.100
14	Faèglia	3.509	40	51	113	—	322	—	1.690	1.599	3.289
15	Guardistallo	1.397	24	18	74	—	143	—	652	682	1.334
16	Lajatico	1.968	24	31	33	—	100	—	979	915	1.894
17	Lari	7.481	88	92	335	1	407	1	3.693	3.712	7.405
18	Lorenzana	1.258	10	13	46	—	105	—	605	591	1.196
19	Montecatini Val di Cècina	3.824	36	32	82	—	357	—	1.846	1.707	3.553
20	Montescudàio	1.465	13	17	66	—	133	—	696	698	1.394
21	Monteverdi Marittimo . . .	1.352	8	15	38	—	156	—	635	592	1.227
22	Montòpoli in Val d'Arno.	7.317	110	104	293	6	299	—	3.609	3.714	7.323
23	Orciano Pisano	722	11	6	24	—	49	1	353	348	701
24	Palàia	5.855	75	78	144	—	412	—	2.772	2.812	5.584
25	Peccioli	6.946	82	63	91	—	413	—	3.303	3.340	6.643
26	PISA	94.139	1.517	1.087	4.137	123	2.446	6	45.925	50.452	96.377
27	Pomarance	9.446	112	73	112	4	443	—	4.604	4.554	9.158
28	Ponsacco	8.511	155	80	376	1	168	—	4.432	4.363	8.795
29	Pontedera	24.393	351	249	882	8	667	7	12.035	12.676	24.711
30	Riparbella	1.908	22	19	78	—	131	—	933	925	1.858
31	San Giuliano Terme	22.181	278	255	719	10	755	—	10.898	11.280	22.178
32	San Miniato	22.171	270	236	719	4	688	—	11.090	11.150	22.240
33	Santa Croce sull'Arno . . .	9.191	142	96	417	5	216	—	4.628	4.815	9.443
34	Santa Luce	2.054	19	25	60	—	136	3	1.009	960	1.969
35	Santa Maria a Monte	8.403	125	98	248	7	250	—	4.232	4.203	8.435
36	Terricciola	4.602	56	61	102	—	203	—	2.263	2.233	4.496
37	Vecchiano	9.061	109	105	263	4	295	—	4.438	4.599	9.037
38	Vicopisano	7.764	116	89	223	1	248	1	3.821	3.945	7.766
39	Volterra	17.605	229	225	336	2	629	—	8.955	8.363	17.318
	PROVINCIA	364.255	5.070	4.170	12.635	203	12.819	31	179.618	185.525	365.143

PROVINCIA DI AREZZO

1	Anghiari	6.768	61	69	142	10	325	1	3.352	3.234	6.586
2	AREZZO	77.020	1.207	723	2.341	46	1.379	6	38.491	40.015	78.506
3	Badia Tedalda	2.589	21	21	30	2	199	—	1.264	1.158	2.422
4	Bibbiena	9.862	160	97	385	14	251	1	5.026	5.046	10.072
5	Bùcine	8.040	97	93	272	13	376	—	4.038	3.915	7.953
6	Capolona	3.165	48	41	146	—	155	—	1.607	1.556	3.163
7	Caprese Michelangelo . . .	2.580	45	21	23	—	127	—	1.302	1.198	2.500
8	Castel Focognano	3.751	52	40	78	2	161	—	1.851	1.831	3.682
9	Castelfranco di Sopra . . .	2.663	37	31	58	1	126	—	1.302	1.300	2.602
10	Castel San Niccolò	4.343	53	50	99	—	243	—	2.156	2.046	4.202
11	Castiglion Fibocchi	1.036	15	10	22	—	68	—	489	506	995
12	Castiglion Fiorentino	11.740	153	140	226	5	471	1	5.733	5.779	11.512
13	Cavriglia	7.599	65	92	176	3	454	—	3.701	3.596	7.297
14	Chitignano	911	5	21	45	—	37	—	449	454	903
15	Chiusi della Verna	3.010	42	31	60	—	173	—	1.480	1.428	2.908

AREZZO-SIENA

N. d'ordine	COMUNI	POPOLAZIONE RESIDENTE al 31 dic. 1962	ISCRIZIONI E CANCELLAZIONI ANAGRAFICHE NELL'ANNO 1963						POPOLAZIONE RESIDENTE al 31 dicembre 1963		
			Per movimento naturale		Per trasferimento di residenza				M	F	MF
			Nati vivi	Morti	Iscritti		Cancellati				
					da altro Comune	dall'estero	per altro Comune	per l'estero			
16	Civitella in Val di Chiana	6.527	104	62	247	1	348	—	3.241	3.228	6.469
17	Cortona	25.834	278	275	474	22	1.204	5	12.563	12.561	25.124
18	Foiano della Chiana . .	7.098	88	88	300	—	299	28	3.499	3.572	7.071
19	Laterina	4.112	57	31	109	35	873	33	1.700	1.676	3.376
20	Loro Ciuffenna	4.196	39	45	141	—	296	—	2.044	1.991	4.035
21	Lucignano	3.459	39	55	105	3	195	—	1.671	1.685	3.356
22	Marciano della Chiana .	2.026	31	23	72	—	145	—	989	972	1.961
23	Montemignàio	1.071	18	9	10	—	85	—	481	524	1.005
24	Monterchi	2.721	36	28	80	—	169	—	1.340	1.300	2.640
25	Monte San Savino	7.806	115	92	179	4	358	—	3.858	3.796	7.654
26	Montevarchi	20.680	311	222	782	3	500	2	10.420	10.632	21.052
27	Ortignano Raggiolo . . .	1.319	19	16	46	—	106	—	662	600	1.262
28	Pèrgine Valdarno	2.751	33	29	114	—	141	—	1.380	1.348	2.728
29	Pian di Sco	3.661	53	33	139	—	151	—	1.852	1.817	3.669
30	Pieve Santo Stèfano . . .	4.940	66	41	89	3	291	11	2.449	2.306	4.755
31	Poppi	6.792	92	71	125	7	330	—	3.346	3.269	6.615
32	Pratovècchio	3.885	48	28	117	—	222	2	1.871	1.927	3.798
33	San Giovanni Valdarno . .	16.898	266	144	736	11	418	—	8.486	8.863	17.349
34	Sansepolero	14.932	230	162	582	30	372	8	7.429	7.803	15.232
35	Sestino	2.635	40	27	64	1	182	1	1.298	1.232	2.530
36	Stia	3.458	32	45	89	4	162	—	1.650	1.726	3.376
37	Subbiano	4.146	54	59	126	2	222	—	2.071	1.976	4.047
38	Talla	1.876	31	24	29	—	103	1	923	885	1.808
39	Terranuova Bracciolini .	9.757	135	90	291	9	525	—	4.925	4.652	9.577
	PROVINCIA	307.657	4.276	3.179	9.149	231	12.242	100	152.389	153.403	305.792

PROVINCIA DI SIENA

1	Abbadia San Salvatore . .	8.478	128	73	135	—	193	—	4.152	4.323	8.475
2	Asciano	7.487	78	72	380	1	715	1	3.700	3.458	7.158
3	Buonconvento	3.661	36	41	189	—	372	—	1.749	1.724	3.473
4	Càsole d'Elsa	3.991	37	34	100	—	280	2	1.988	1.824	3.812
5	Castellina in Chianti . .	3.475	37	50	184	4	273	—	1.742	1.635	3.377
6	Castelnuovo Berardenga .	7.483	71	85	293	1	713	—	3.650	3.400	7.050
7	Castiglione d'Òrcia . . .	4.481	56	52	99	5	207	—	2.250	2.132	4.382
8	Cetona	4.111	40	67	78	—	177	—	1.972	2.013	3.985
9	Chianciano Terme	5.726	99	47	268	2	199	—	2.833	3.016	5.849
10	Chiusdino	3.776	33	50	48	—	218	1	1.829	1.759	3.588
11	Chiusi	8.852	125	103	358	—	352	—	4.374	4.506	8.880
12	Colle di Val d'Elsa . . .	13.247	162	136	630	13	392	4	6.727	6.793	13.520
13	Gaiole in Chianti	3.839	32	38	62	—	262	—	1.849	1.784	3.633
14	Montalcino	8.324	89	104	209	3	574	—	3.995	3.952	7.947
15	Montepulciano	15.561	197	191	585	5	751	—	7.583	7.823	15.406
16	Monteriggioni	4.276	43	61	249	—	301	—	2.149	2.057	4.206
17	Monteroni d'Àrbia	4.845	67	42	254	—	376	—	2.473	2.275	4.748
18	Monticiano	2.296	22	36	41	—	164	—	1.077	1.082	2.159
19	Murlo	2.327	22	25	89	—	168	—	1.145	1.100	2.245
20	Piancastagnàio	5.348	79	44	91	—	269	—	2.636	2.569	5.205

SIENA-GROSSETO

N. d'ordine	COMUNI	POPOLAZIONE RESIDENTE al 31 dic. 1962	ISCRIZIONI E CANCELLAZIONI ANAGRAFICHE NELL'ANNO 1963						POPOLAZIONE RESIDENTE al 31 dicembre 1963		
			Per movimento naturale		Per trasferimento di residenza				M	F	MF
			Nati vivi	Morti	Iscritti		Cancellati				
					da altro Comune	dall'estero	per altro Comune	per l'estero			
21	Pienza	3.810	32	30	108	—	265	—	1.796	1.859	3.655
22	Poggibonsi	19.869	292	214	1.424	11	377	2	10.625	10.378	21.003
23	Radda in Chianti	1.886	34	22	48	—	187	—	904	855	1.759
24	Radicofani	2.212	29	19	104	1	179	—	1.088	1.060	2.148
25	Radicondoli	2.033	22	16	44	—	168	—	984	931	1.915
26	Rapolano Terme	5.709	70	55	187	—	207	—	2.916	2.788	5.704
27	San Casciano dei Bagni	3.180	54	38	56	—	141	—	1.585	1.526	3.111
28	San Gimignano	9.751	116	108	287	2	663	—	4.878	4.507	9.385
29	San Giovanni d'Asso	2.134	20	17	66	—	238	—	993	972	1.965
30	San Quirico d'Orcia	2.287	32	21	105	—	129	—	1.129	1.145	2.274
31	Sarteano	4.147	44	53	155	—	212	—	2.042	2.039	4.081
32	SIENA	62.240	685	821	2.349	36	1.584	5	29.812	33.088	62.900
33	Sinalunga	11.438	167	114	429	—	420	9	5.731	5.760	11.491
34	Sovicille	6.302	64	95	271	—	388	—	3.173	2.981	6.154
35	Torrita di Siena	6.563	96	64	313	4	251	—	3.348	3.313	6.661
36	Trequanda	2.475	15	33	74	—	230	—	1.186	1.115	2.301
	PROVINCIA	267.620	3.225	3.071	10.362	88	12.595	24	132.063	133.542	265.605
PROVINCIA DI GROSSETO											
1	Arcidosso	5.778	57	86	93	1	184	—	2.804	2.855	5.659
2	Campagnatico	3.312	39	24	62	—	134	—	1.696	1.559	3.255
3	Capalbio	3.972	78	26	110	—	221	—	2.025	1.888	3.913
4	Castel del Piano	5.145	55	60	103	—	185	—	2.533	2.525	5.058
5	Castell'Azzara	3.626	38	33	37	—	172	—	1.790	1.706	3.496
6	Castiglione della Pescaia	6.692	131	63	273	8	245	—	3.436	3.360	6.796
7	Cinigiano	4.506	60	52	105	1	238	—	2.267	2.115	4.382
8	Civitella Pagànico	4.557	66	51	105	—	277	—	2.251	2.149	4.400
9	Follonica	10.736	148	104	995	6	369	—	5.615	5.797	11.412
10	Gavorrano	11.322	146	136	340	8	897	—	5.388	5.395	10.783
11	GROSSETO	53.151	898	436	2.464	24	1.832	4	26.981	27.284	54.265
12	Isola del Giglio	2.165	21	21	43	1	167	—	1.050	992	2.042
13	Magliano in Toscana	5.023	45	28	102	—	272	—	2.610	2.260	4.870
14	Manciano (*)										
	<i>fino al 31-5-63</i>	9.580	50	46	57	—	176	—	4.791	4.674	9.465
	<i>dall'1-6-63</i>	9.070	67	51	140	—	275	17	4.512	4.422	8.934
15	Massa Marittima	12.243	122	134	346	6	690	1	5.938	5.954	11.892
16	Monte Argentario	11.631	224	106	266	36	265	22	5.879	5.885	11.764
17	Monterotondo Marittimo	2.472	31	32	92	—	181	—	1.195	1.187	2.382
18	Montieri	3.896	34	38	102	—	321	—	1.811	1.862	3.673
19	Orbetello	13.411	227	118	445	24	712	2	6.590	6.685	13.275
20	Pitigliano	4.787	90	52	171	4	271	10	2.353	2.366	4.719
21	Roccalbegna (*)										
	<i>fino al 31-5-63</i>	4.554	7	29	16	—	43	—	2.302	2.203	4.505
	<i>dall'1-6-63</i>	2.780	7	10	32	—	104	—	1.398	1.307	2.705
22	Roccastrada	12.570	140	151	301	5	741	—	6.080	6.044	12.124
23	Santa Fiora (*)										
	<i>fino al 31-5-63</i>	4.596	28	19	40	—	35	—	2.309	2.301	4.610
	<i>dall'1-6-63</i>	4.347	30	34	63	4	108	—	2.144	2.158	4.302

(*) Cfr. avvertenze a pag. V.

GROSSETO-PERUGIA

N. d'ordine	COMUNI	POPOLAZIONE RESIDENTE al 31 dic. 1962	ISCRIZIONI E CANCELLAZIONI ANAGRAFICHE NELL'ANNO 1963						POPOLAZIONE RESIDENTE al 31 dicembre 1963		
			Per movimento naturale		Per trasferimento di residenza				M	F	MF
			Nati vivi	Morti	Iscritti		Cancellati				
					da altro Comune	dall'estero	per altro Comune	per l'estero			
24	Scansano	6.962	76	74	134	—	406	—	3.433	3.259	6.692
25	Scarlino	3.035	38	35	152	—	271	—	1.525	1.394	2.919
26	Seggiano	1.845	16	29	14	1	36	—	906	905	1.811
27	Semproniano (*) dall'1-6-63	2.383	15	17	42	—	67	—	1.207	1.149	2.356
28	Sorano	6.521	79	73	89	—	278	—	3.235	3.103	6.338
	PROVINCIA	218.088	3.063	2.168	7.334	129	10.173	56	108.652	107.565	216.217

PROVINCIA DI PERUGIA

1	Assisi	24.585	397	233	994	53	795	11	12.418	12.572	24.990
2	Bastia Umbra	9.875	175	71	460	12	200	2	5.124	5.125	10.249
3	Bettona	3.850	53	33	82	5	209	—	1.897	1.851	3.748
4	Bevagna	5.604	70	69	100	3	299	—	2.706	2.703	5.409
5	Campello sul Clitunno	2.001	37	25	59	34	96	—	1.023	987	2.010
6	Cannara	3.555	41	40	112	3	158	2	1.803	1.708	3.511
7	Cascia	4.222	60	38	61	2	124	—	2.030	2.153	4.183
8	Castel Ritaldi	2.433	33	37	58	2	131	—	1.213	1.145	2.358
9	Castiglione del Lago	16.032	198	153	364	8	952	22	7.606	7.869	15.475
10	Cerreto di Spoleto	1.654	22	25	32	1	44	—	838	802	1.640
11	Citerna	2.882	41	21	119	—	226	—	1.449	1.346	2.795
12	Città della Pieve	7.971	75	97	270	3	539	—	3.799	3.884	7.683
13	Città di Castello	36.992	568	348	872	40	1.262	4	18.390	18.468	36.858
14	Collazzone	3.330	51	28	99	1	239	—	1.646	1.568	3.214
15	Corciano	6.347	88	55	258	1	259	—	3.259	3.121	6.380
16	Costacciaro	1.986	28	23	14	—	95	—	948	962	1.910
17	Deruta	6.851	99	67	235	—	283	—	3.428	3.407	6.835
18	Foligno	48.566	803	456	1.440	128	1.222	—	24.335	24.924	49.259
19	Fossato di Vico	2.770	41	41	97	3	188	—	1.336	1.346	2.682
20	Frattra Todina	1.935	27	13	66	—	109	—	944	962	1.906
21	Giano dell'Umbria	3.148	47	24	119	—	177	—	1.623	1.490	3.113
22	Gualdo Cattaneo	6.753	133	53	153	—	351	—	3.431	3.204	6.635
23	Gualdo Tadino	13.051	178	136	353	30	283	1	6.670	6.522	13.192
24	Gùbbio	32.312	497	293	257	79	1.047	16	16.019	15.770	31.789
25	Lisciano Niccone	1.158	9	12	12	—	88	—	542	537	1.079
26	Magione	11.002	149	118	366	11	409	—	5.516	5.485	11.001
27	Marsciano	16.882	255	164	451	2	811	—	8.418	8.197	16.615
28	Massa Martana	4.646	66	67	132	—	266	—	2.352	2.159	4.511
29	Monte Castello di Vibio	2.312	22	22	37	—	110	—	1.140	1.099	2.239
30	Montefalco	6.766	103	49	150	22	372	—	3.417	3.203	6.620
31	Monteleone di Spoleto	1.079	12	10	17	1	65	—	507	527	1.034
32	Monte Santa Maria Tiberina	2.488	47	19	41	7	167	—	1.239	1.158	2.397
33	Montone	2.505	31	20	80	3	190	2	1.241	1.166	2.407
34	Nocera Umbra	7.418	89	70	129	13	279	—	3.735	3.565	7.300
35	Norcia	6.426	78	96	178	—	315	—	3.056	3.215	6.271
36	Paciano	1.266	17	6	59	1	99	—	604	634	1.238
37	Panicale	5.612	91	56	190	10	288	—	2.817	2.742	5.559
38	Passignano sul Trasimeno	4.546	57	51	123	—	285	—	2.182	2.208	4.390

(*) Cfr. avvertenze a pag. V.

PERUGIA-TERNI

N. d'ordine	COMUNI	POPOLAZIONE RESIDENTE al 31 dic. 1962	ISCRIZIONI E CANCELLAZIONI ANAGRAFICHE NELL'ANNO 1963						POPOLAZIONE RESIDENTE al 31 dicembre 1963		
			Per movimento naturale		Per trasferimento di residenza				M	F	MF
			Nati vivi	Morti	Iscritti		Cancellati				
					da altro Comune	dall'estero	per altro Comune	per l'estero			
39	PERÙGIA	114.792	1.839	1.068	4.378	94	3.104	18	57.039	59.874	116.913
40	Piegaro	5.080	73	53	78	—	258	3	2.428	2.489	4.917
41	Pietralunga	4.001	64	29	61	2	307	4	1.937	1.851	3.788
42	Poggiodomo	560	7	5	8	—	37	—	274	259	533
43	Preci	2.079	23	34	27	—	144	—	965	986	1.951
44	San Giustino	7.494	92	92	333	34	280	1	3.784	3.796	7.580
45	Sant'Anatolia di Narco	876	9	6	8	—	60	—	418	409	827
46	Scheggia e Pascelupo	2.356	34	17	41	3	134	—	1.131	1.152	2.283
47	Scheggino	744	11	12	13	—	13	—	398	345	743
48	Sellano	2.531	41	26	73	2	107	—	1.303	1.211	2.514
49	Sigillo	2.127	29	29	69	5	62	—	1.035	1.104	2.139
50	Spello	6.650	81	71	198	9	255	—	3.327	3.285	6.612
51	Spoletto	38.315	561	407	904	15	1.057	—	18.959	19.372	38.331
52	Todi	19.567	280	191	324	5	792	—	9.680	9.513	19.193
53	Torgiano	4.991	92	43	161	25	319	1	2.493	2.413	4.906
54	Trevi	7.033	103	72	194	6	221	1	3.460	3.582	7.042
55	Tuoro sul Trasimeno	3.910	53	43	118	6	191	1	1.888	1.964	3.852
56	Umbertide	14.105	200	144	408	51	736	3	6.862	7.019	13.881
57	Valfabbrica	4.612	83	43	92	44	309	—	2.297	2.182	4.479
58	Vallo di Nera	719	8	8	24	—	29	—	361	353	714
59	Valtopina	1.795	25	24	33	—	119	—	900	810	1.710
	PROVINCIA	567.148	8.496	5.556	16.184	779	21.566	92	281.640	283.753	565.393

PROVINCIA DI TERNI

1	Acquasparta	4.868	77	57	110	1	170	—	2.449	2.380	4.829
2	Allerona	2.079	17	15	63	—	109	—	1.024	1.011	2.035
3	Alviano	1.559	15	16	32	—	53	—	780	757	1.537
4	Amelia	11.144	192	118	189	—	303	—	5.553	5.551	11.104
5	Arrone	2.984	39	44	45	4	79	—	1.513	1.436	2.949
6	Attigliano	1.548	29	20	39	—	57	—	769	770	1.539
7	Baschi	3.562	45	35	96	—	204	1	1.832	1.631	3.463
8	Calvi dell'Umbria	2.722	29	22	43	—	150	—	1.332	1.290	2.622
9	Castel Giòrgio	2.642	33	23	69	—	64	1	1.344	1.312	2.656
10	Castel Viscardo	2.818	37	39	94	—	101	—	1.376	1.433	2.809
11	Fabro	2.599	51	29	99	1	170	—	1.269	1.282	2.551
12	Ferentillo	2.454	43	22	23	4	68	—	1.223	1.211	2.434
13	Ficulle	2.995	31	33	79	—	212	—	1.439	1.421	2.860
14	Giove	1.630	22	12	43	—	58	—	811	814	1.625
15	Guarda	2.234	37	23	34	—	71	—	1.086	1.125	2.211
16	Lugnano in Teverina	1.869	15	22	16	—	71	—	914	893	1.807
17	Montecastrilli	6.702	105	63	168	—	376	—	3.371	3.165	6.536
18	Montecchio	2.398	26	30	30	—	126	—	1.204	1.094	2.298
19	Montefranco	1.219	14	15	26	—	54	—	601	589	1.190
20	Montegabbione	2.042	24	18	19	—	67	—	1.010	990	2.000
21	Monteleone d'Orvieto	2.193	18	23	78	—	161	—	1.029	1.076	2.105
22	Narni	21.424	303	203	381	8	637	—	10.778	10.498	21.276

TERNI-VITERBO

N. d'ordine	COMUNI	POPOLAZIONE RESIDENTE al 31 dic. 1962	ISCRIZIONI E CANCELLAZIONI ANAGRAFICHE NELL'ANNO 1963						POPOLAZIONE RESIDENTE al 31 dicembre 1963		
			Per movimento naturale		Per trasferimento di residenza				M	F	MF
			Nati vivi	Morti	Iscritti		Cancellati				
					da altro Comune	dall'estero	per altro Comune	per l'estero			
23	Orvieto	25.151	366	251	555	4	842	—	12.412	12.571	24.983
24	Otricoli	1.856	21	17	35	—	91	—	922	882	1.804
25	Parrano	1.314	18	15	20	—	66	—	661	610	1.271
26	Penna in Teverina	1.039	20	12	28	—	66	—	494	515	1.009
27	Polino	403	5	6	2	—	8	—	196	200	396
28	Porano	1.259	16	12	37	—	75	—	601	624	1.225
29	San Gèmini	3.513	50	44	100	—	149	—	1.752	1.718	3.470
30	San Venanzo	3.663	60	24	78	1	274	—	1.771	1.733	3.504
31	Stroncone	4.070	51	56	79	—	142	—	2.032	1.970	4.002
32	TERNI	97.226	1.499	961	3.703	161	1.990	45	48.962	50.631	99.593
	PROVINCIA	225.179	3.308	2.280	6.413	184	7.064	47	112.510	113.183	225.693

PROVINCIA DI VITERBO

1	Acquapendente	6.748	82	65	141	4	288	—	3.301	3.321	6.622
2	Arlena di Castro	971	15	8	18	—	43	—	460	493	953
3	Bagnorègio	4.413	56	51	92	—	177	—	2.180	2.153	4.333
4	Barbarano Romano	1.091	11	14	14	—	53	—	530	519	1.049
5	Bassano di Sutri	3.349	58	35	84	—	122	—	1.641	1.693	3.334
6	Bassano in Teverina	1.296	11	14	22	—	43	—	639	633	1.272
7	Blera	3.291	48	23	41	—	60	—	1.658	1.639	3.297
8	Bolsena	4.262	62	54	58	5	120	1	2.135	2.077	4.212
9	Bommarzo	1.983	20	29	48	—	78	—	973	971	1.944
10	Calcata	670	15	5	11	—	21	—	345	325	670
11	Canepina	3.050	55	33	27	—	90	—	1.468	1.541	3.009
12	Canino	5.172	71	43	95	—	155	—	2.659	2.481	5.140
13	Capodimonte	2.015	26	28	60	—	69	—	977	1.027	2.004
14	Caprànica	3.979	66	33	72	—	138	—	1.980	1.966	3.946
15	Caprarola	5.110	73	83	84	—	174	—	2.467	2.543	5.010
16	Carbognano	2.133	36	25	51	—	60	—	1.061	1.074	2.135
17	Castel Sant'Elia	1.567	32	16	37	—	32	—	805	783	1.588
18	Castiglione in Teverina	2.293	33	34	83	—	135	—	1.087	1.153	2.240
19	Celleno	1.258	18	11	29	—	38	—	651	605	1.256
20	Cèllere	2.049	32	31	22	—	61	—	1.035	976	2.011
21	Civitacastellana	12.967	282	130	484	2	376	—	6.574	6.655	13.229
22	Civitella d'Agliano	2.386	29	36	66	—	111	—	1.183	1.151	2.334
23	Corchiano	2.165	41	20	33	—	72	—	1.102	1.045	2.147
24	Fàbrica di Roma	3.319	44	36	142	—	173	—	1.641	1.655	3.296
25	Falèria	1.425	22	14	45	—	42	—	694	742	1.436
26	Farnese	2.465	33	22	34	—	83	—	1.217	1.210	2.427
27	Gallese	2.982	48	22	83	9	108	—	1.516	1.476	2.992
28	Gràdoli	2.156	25	22	20	—	83	—	1.087	1.009	2.096
29	Graffignano	2.556	41	32	56	—	59	—	1.300	1.262	2.562
30	Grotte di Castro	3.977	70	61	95	—	127	—	1.991	1.963	3.954
31	Ischia di Castro	2.949	36	28	32	—	95	—	1.510	1.384	2.894
32	Làtera	1.656	23	21	20	—	64	—	848	766	1.614
33	Lubriano	1.157	21	18	20	—	41	—	574	565	1.139

VITERBO-RIETI

N. d'ordine	COMUNI	POPOLAZIONE RESIDENTE al 31 dic. 1962	ISCRIZIONI E CANCELLAZIONI ANAGRAFICHE NELL'ANNO 1963						POPOLAZIONE RESIDENTE al 31 dicembre 1963		
			Per movimento naturale		Per trasferimento di residenza				M	F	MF
			Nati vivi	Morti	Iscritti		Cancellati				
					da altro Comune	dall'estero	per altro Comune	per l'estero			
34	Marta	3.335	32	29	67	2	76	—	1.701	1.630	3.331
35	Montalto di Castro	6.062	95	50	198	—	257	—	3.148	2.900	6.048
36	Montefiascone	12.143	157	152	254	2	274	—	6.043	6.087	12.130
37	Monte Romano	2.062	28	15	41	—	61	—	1.035	1.020	2.055
38	Monterosi	1.012	28	5	45	—	43	—	534	503	1.037
39	Nepi	4.504	92	38	148	—	196	—	2.250	2.260	4.510
40	Onano	2.215	38	27	60	—	119	—	1.086	1.081	2.167
41	Oriolo Romano	2.021	42	19	37	4	100	—	990	995	1.985
42	Orte	8.180	121	93	225	5	309	—	4.032	4.097	8.129
43	Piansano	2.459	40	29	23	—	72	—	1.234	1.187	2.421
44	Proceno	1.469	18	16	26	—	47	—	758	692	1.450
45	Ronciglione	6.424	100	73	150	—	235	—	3.191	3.175	6.366
46	San Lorenzo Nuovo	2.101	38	19	44	—	80	—	1.052	1.032	2.084
47	Soriano nel Cimino	7.950	132	87	180	5	353	—	3.950	3.877	7.827
48	Sutri	3.196	64	37	46	—	178	—	1.552	1.539	3.091
49	Tarquinia	11.926	193	116	376	3	467	—	6.003	5.912	11.915
50	Tessennano	701	8	9	16	—	33	—	353	330	683
51	Tuscania	7.336	102	78	163	—	289	—	3.627	3.607	7.234
52	Valentano	3.194	45	37	74	—	71	—	1.656	1.549	3.205
53	Vallerano	2.349	36	24	34	1	98	—	1.173	1.125	2.298
54	Vasanello	2.861	35	35	32	—	58	—	1.420	1.415	2.835
55	Veiano	1.805	24	14	45	—	102	—	838	920	1.758
56	Vetralla	9.565	151	135	236	—	363	—	4.617	4.837	9.454
57	Vignanello	5.677	91	58	71	12	229	—	2.778	2.786	5.564
58	Villa San Giovanni in Tuscania	1.215	18	16	32	—	40	—	603	606	1.209
59	VITERBO	49.991	812	494	1.497	20	1.669	11	24.721	25.425	50.146
60	Vitorchiano	2.114	27	35	48	—	95	—	1.000	1.059	2.059
	PROVINCIA	262.727	4.102	2.837	6.387	74	9.305	12	130.634	130.502	261.136

PROVINCIA DI RIETI

1	Accumoli	1.786	29	17	26	1	84	—	855	886	1.741
2	Amatrice	4.822	59	69	89	—	205	—	2.294	2.402	4.696
3	Antrodoco	4.046	72	47	94	—	225	—	1.963	1.977	3.940
4	Ascrea	688	10	5	9	—	27	—	358	317	675
5	Belmonte in Sabina	844	14	8	9	—	68	—	403	388	791
6	Borbona	1.493	19	19	9	—	114	—	655	733	1.388
7	Borgorose	6.340	111	69	56	—	332	—	3.045	3.061	6.106
8	Borgo Velino	702	12	4	16	—	44	—	335	347	682
9	Cantalice	2.897	58	39	80	3	112	—	1.454	1.433	2.887
10	Cantalupo in Sabina	1.276	22	12	24	—	79	—	610	621	1.231
11	Casaprota	1.004	14	15	8	—	69	—	461	481	942
12	Caspèria	1.334	14	17	32	—	38	—	655	670	1.325
13	Castel di Tora	571	6	5	10	—	40	—	280	262	542
14	Castelnuovo di Farfa	1.214	17	12	31	—	54	—	622	574	1.196
15	Castel Sant'Angelo	1.518	20	19	28	—	62	—	749	736	1.485
16	Cittaducale	4.885	94	42	137	3	246	—	2.389	2.442	4.831

RIETI

N. d'ordine	COMUNI	POPOLAZIONE RESIDENTE al 31 dic. 1962	ISCRIZIONI E CANCELLAZIONI ANAGRAFICHE NELL'ANNO 1963						POPOLAZIONE RESIDENTE al 31 dicembre 1963		
			Per movimento naturale		Per trasferimento di residenza				M	F	MF
			Nati vivi	Morti	Iscritti		Cancellati				
					da altro Comune	dall'estero	per altro Comune	per l'estero			
17	Cittareale	1.110	11	22	19	—	28	—	550	540	1.090
18	Collalto Sabino	1.014	15	12	58	6	39	—	498	544	1.042
19	Colle di Tora	532	10	6	6	—	18	—	272	252	524
20	Collegiove	472	8	9	6	—	39	—	219	219	438
21	Collevécchio	1.957	34	20	26	—	145	—	923	929	1.852
22	Colli sul Velino	625	5	6	11	—	59	—	312	264	576
23	Concerviano	754	9	7	35	—	75	—	367	349	716
24	Configni	869	10	9	7	—	40	—	409	428	837
25	Contigliano	3.262	42	47	86	—	132	—	1.653	1.558	3.211
26	Cottanello	997	5	12	6	—	51	—	476	469	945
27	Fara in Sabina	6.811	123	69	217	—	289	—	3.407	3.386	6.793
28	Fiamignano	3.348	56	34	42	—	211	—	1.627	1.574	3.201
29	Forano	2.331	47	24	62	—	101	—	1.141	1.174	2.315
30	Frasso Sabino	604	10	5	14	3	23	—	297	306	603
31	Grèccio	1.569	25	21	51	—	78	—	759	787	1.546
32	Labro	519	3	9	19	—	49	—	259	224	483
33	Leonessa	4.338	50	61	48	—	174	—	2.031	2.170	4.201
34	Longone Sabino	1.354	15	11	27	—	49	—	688	648	1.336
35	Magliano Sabina	4.232	60	40	113	—	246	—	2.034	2.085	4.119
36	Marcetelli	593	7	7	7	—	44	—	276	280	556
37	Micigliano	413	4	3	—	—	31	—	200	183	383
38	Mompeo	726	16	10	5	—	34	—	351	352	703
39	Montàsola	547	6	3	3	—	10	—	297	246	543
40	Montebuono	1.337	27	25	33	—	74	—	661	637	1.298
41	Monteleone Sabino	1.428	24	22	16	—	46	—	687	713	1.400
42	Montenero Sabino	536	13	4	15	—	40	—	259	261	520
43	Monte San Giovanni in Sabina	794	10	6	12	—	26	—	401	383	784
44	Montòpoli di Sabina	3.335	56	36	97	—	229	—	1.656	1.567	3.223
45	Morro Reatino	541	4	5	10	—	35	—	252	263	515
46	Nèspolo	512	4	5	13	—	30	—	240	254	494
47	Orvinio	834	14	8	16	—	24	—	408	424	832
48	Pagànico Sabino	403	8	11	6	—	16	—	194	196	390
49	Pescorocchiano	5.755	91	66	65	—	266	—	2.882	2.697	5.579
50	Petrella Salto	3.408	46	47	66	—	204	—	1.615	1.654	3.269
51	Poggio Bustone	2.158	40	17	49	—	103	—	1.086	1.041	2.127
52	Poggio Catino	1.149	12	18	30	1	48	—	585	541	1.126
53	Poggio Mirteto	4.234	79	50	207	6	275	—	2.132	2.069	4.201
54	Poggio Moiano	2.156	44	25	41	—	84	—	1.061	1.071	2.132
55	Poggio Nativo	1.720	23	17	23	—	61	—	851	837	1.688
56	Poggio San Lorenzo	589	9	10	10	—	30	—	289	279	568
57	Posta	1.504	32	14	18	1	45	—	758	738	1.496
58	Pozzàglia Sabino	1.173	15	18	26	—	60	—	556	580	1.136
59	RIETI	35.951	673	350	1.003	32	901	—	18.356	18.052	36.408
60	Rivodutri	1.398	21	24	39	—	73	—	684	677	1.361
61	Roccantica	661	8	6	11	—	12	—	326	336	662
62	Rocca Sinibalda	1.567	22	20	30	—	139	—	749	711	1.460
63	Salisano	661	5	6	5	—	38	—	313	314	627

RIETI-ROMA

N. d'ordine	COMUNI	POPOLAZIONE RESIDENTE al 31 dic. 1962	ISCRIZIONI E CANCELLAZIONI ANAGRAFICHE NELL'ANNO 1963						POPOLAZIONE RESIDENTE al 31 dicembre 1963		
			Per movimento naturale		Per trasferimento di residenza				M	F	MF
			Nati vivi	Morti	Iscritti		Cancellati				
					da altro Comune	dall'estero	per altro Comune	per l'estero			
64	Scandriglia	2.191	26	29	26	2	102	—	1.037	1.077	2.114
65	Selci	1.120	21	10	32	1	44	—	564	556	1.120
66	Stimigliano	1.725	34	26	90	—	77	—	870	876	1.746
67	Tarano	1.378	29	18	55	—	90	—	669	685	1.354
68	Tòffia	841	16	11	14	—	24	—	419	417	836
69	Torricella in Sabina	1.321	14	18	15	—	54	—	631	647	1.278
70	Torri in Sabina	1.602	23	20	23	—	103	—	784	741	1.525
71	Turània	631	11	9	5	—	33	—	290	315	605
72	Vacone	337	1	4	9	—	12	—	158	173	331
73	Varco Sabino	527	5	6	10	—	38	—	260	238	498
	PROVINCIA	159.874	2.602	1.807	3.646	59	7.200	—	78.857	78.317	157.174

PROVINCIA DI ROMA

1	Affile	2.011	40	18	15	—	103	—	1.015	930	1.945
2	Agosta	1.557	30	16	29	—	65	—	767	768	1.535
3	Albano Laziale	20.501	477	159	972	16	598	5	10.425	10.779	21.204
4	Allumiere	4.005	71	34	59	—	102	—	2.043	1.956	3.999
5	Anguillara Sabazia	3.371	89	32	76	—	60	—	1.788	1.656	3.444
6	Anticoli Corrado	1.078	13	7	15	—	26	—	545	528	1.073
7	Anzio	17.167	439	106	1.283	53	646	—	8.958	9.232	18.190
8	Arcinazzo Romano	1.755	33	12	34	—	27	—	903	880	1.783
9	Ariccia	8.040	166	69	339	8	261	—	4.005	4.218	8.223
10	Àrsoli	1.789	31	17	30	—	41	—	861	931	1.792
11	Artena	7.983	207	77	67	—	181	—	4.101	3.898	7.999
12	Bellegra	3.413	84	30	43	—	108	—	1.788	1.614	3.402
13	Bracciano	8.352	188	79	565	3	295	—	4.497	4.237	8.734
14	Camerata Nuova	772	16	11	15	—	59	—	375	358	733
15	Campagnano di Roma	4.081	89	48	122	5	180	—	2.027	2.042	4.069
16	Canale Monterano	2.048	47	24	132	—	78	—	1.102	1.023	2.125
17	Canterano	512	11	3	5	—	31	—	242	252	494
18	Capena	2.304	54	22	100	—	83	—	1.211	1.142	2.353
19	Caprànica Prenestina	775	21	10	27	—	62	—	391	360	751
20	Carpineto Romano	5.545	94	49	92	—	150	—	2.767	2.765	5.532
21	Casape	1.220	27	7	30	—	42	—	601	627	1.228
22	Castel Gandolfo	4.526	72	47	275	5	256	—	2.355	2.220	4.575
23	Castel Madama	4.509	101	39	99	—	121	1	2.245	2.303	4.548
24	Castelnuovo di Porto	2.099	41	27	117	—	147	—	1.050	1.033	2.083
25	Castel San Pietro Romano	685	16	9	17	—	26	—	325	358	683
26	Cave	6.487	167	58	193	—	251	—	3.261	3.277	6.538
27	Cerreto Laziale	1.070	26	12	21	—	38	—	542	525	1.067
28	Cervara di Roma	726	8	8	9	—	24	—	341	370	711
29	Cerveteri	11.270	280	85	575	3	417	—	6.005	5.621	11.626
30	Ciciliano	1.130	18	18	23	—	28	—	562	563	1.125
31	Cineto Romano	724	14	11	12	—	33	—	343	363	706
32	Civitavecchia	39.302	784	314	1.672	37	1.493	21	20.005	19.962	39.967
33	Civitella San Paolo	1.453	23	25	34	—	49	—	744	692	1.436

ROMA

N. d'ordine	COMUNI	POPOLAZIONE RESIDENTE al 31 dic. 1962	ISCRIZIONI E CANCELLAZIONI ANAGRAFICHE NELL'ANNO 1963						POPOLAZIONE RESIDENTE al 31 dicembre 1963		
			Per movimento naturale		Per trasferimento di residenza				M	F	MF
			Nati vivi	Morti	Iscritti		Cancellati				
					da altro Comune	dall'estero	per altro Comune	per l'estero			
34	Colleferro	15.301	342	98	784	30	556	—	7.890	7.913	15.803
35	Colonna	1.966	40	22	65	—	39	—	1.029	981	2.010
36	Fiano Romano	2.752	53	26	75	—	65	—	1.399	1.390	2.789
37	Filacciano	533	10	5	27	—	20	—	257	288	545
38	Formello	2.155	42	15	139	1	41	—	1.180	1.101	2.281
39	Frascati	16.071	335	140	517	14	329	4	7.976	8.488	16.464
40	Galliciano nel Lazio	2.176	44	18	28	—	79	—	1.076	1.075	2.151
41	Gavignano	1.790	40	17	31	—	96	—	881	867	1.748
42	Genazzano	4.788	81	48	115	—	208	—	2.353	2.375	4.728
43	Genzano di Roma	13.033	263	116	525	3	296	1	6.970	6.441	13.411
44	Gerano	1.385	24	17	31	—	54	—	663	706	1.369
45	Gorga	1.065	32	4	42	—	36	—	553	546	1.099
46	Grottaferrata	8.754	172	92	445	5	227	9	4.340	4.708	9.048
47	Guidonia Montecelio	22.659	531	172	1.391	11	1.381	—	11.875	11.164	23.039
48	Jenne	947	16	10	14	—	44	—	453	470	923
49	Labico	1.940	47	18	66	—	106	—	974	955	1.929
50	Lanùvio	4.624	113	41	206	—	183	—	2.382	2.337	4.719
51	Licenza	1.240	18	10	42	—	57	—	614	619	1.233
52	Magliano Romano	1.030	17	9	3	—	66	—	493	482	975
53	Mandela	642	10	7	10	—	39	—	309	307	616
54	Manziana	2.805	46	22	184	1	143	—	1.434	1.437	2.871
55	Marano Èquo	888	12	10	28	—	42	—	427	449	876
56	Marcellina	3.904	56	38	135	1	111	—	2.006	1.941	3.947
57	Marino	31.082	640	199	1.754	45	1.240	—	15.784	16.298	32.082
58	Mazzano Romano	1.470	23	19	45	—	29	—	746	744	1.490
59	Mentana	10.998	266	89	629	8	327	—	5.822	5.663	11.485
60	Montecòmpatri	5.701	109	53	177	—	263	—	2.723	2.948	5.671
61	Monteflavio	1.367	11	6	6	—	15	—	696	667	1.363
62	Montelànico	2.018	32	18	66	—	58	—	1.014	1.026	2.040
63	Montelibretti	4.265	76	33	127	—	104	1	2.231	2.099	4.330
64	Monte Pòrzio Catone	3.409	52	25	101	—	117	—	1.721	1.699	3.420
65	Monterotondo	16.543	438	134	951	9	560	1	8.645	8.601	17.246
66	Montòrio Romano	1.826	37	17	40	—	65	—	914	907	1.821
67	Moricone	1.982	35	15	31	—	43	—	1.029	961	1.990
68	Morlupo	2.936	58	36	169	8	128	1	1.488	1.518	3.006
69	Nazzano	1.212	23	8	30	—	107	—	587	563	1.150
70	Nemi	1.345	25	21	95	—	64	—	684	696	1.380
71	Nèrola	1.444	14	13	49	—	63	—	712	719	1.431
72	Nettuno	18.924	387	135	1.014	20	682	5	9.702	9.821	19.523
73	Olèvano Romano	6.254	109	63	74	—	177	1	3.121	3.075	6.196
74	Palestrina	10.368	232	109	261	3	269	—	5.143	5.343	10.486
75	Palombara Sabina	6.323	131	56	94	1	158	—	3.203	3.132	6.335
76	Percile	467	6	4	4	—	23	—	232	218	450
77	Pisoniano	1.461	17	12	40	—	57	—	708	741	1.449
78	Poli	1.915	39	21	44	2	54	—	986	939	1.925
79	Pomèzia	12.289	352	58	1.293	12	643	—	7.085	6.160	13.245
80	Ponzano Romano	1.025	23	15	32	—	46	—	495	524	1.019
81	Riano	2.531	50	21	201	—	165	—	1.321	1.275	2.596

ROMA-LATINA

N. d'ordine	COMUNI	POPOLAZIONE RESIDENTE al 31 dic. 1962	ISCRIZIONI E CANCELLAZIONI ANAGRAFICHE NELL'ANNO 1963						POPOLAZIONE RESIDENTE al 31 dicembre 1963		
			Per movimento naturale		Per trasferimento di residenza				M	F	MF
			Nati vivi	Morti	Iscritti		Cancellati				
					da altro Comune	dall'estero	per altro Comune	per l'estero			
82	Rignano Flaminio	2.641	47	24	131	—	135	—	1.353	1.307	2.660
83	Riofreddo	811	11	7	17	—	23	—	398	411	809
84	Rocca Canterano	538	9	8	8	—	27	—	261	259	520
85	Rocca di Cave	579	14	6	11	—	55	—	273	270	543
86	Rocca di Papa	7.691	186	55	159	—	171	—	3.796	4.014	7.810
87	Roccagiòvine	302	6	2	1	—	3	—	150	154	304
88	Rocca Priora	3.993	83	37	96	—	145	—	2.098	1.892	3.990
89	Rocca Santo Stéfano	1.428	37	19	131	—	80	—	743	754	1.497
90	Roiate	1.134	31	17	12	—	61	—	546	553	1.099
91	ROMA	2278.882	47.431	17.406	94.437	5.983	29.564	785	1145393	1233585	2378.978
92	Roviano	1.418	25	17	36	—	27	—	707	728	1.435
93	Sacrofano	1.748	33	10	52	—	47	—	873	903	1.776
94	Sambuci	706	11	7	11	—	41	—	323	357	680
95	San Gregòrio da Sàssola	1.778	25	23	22	—	68	—	867	867	1.734
96	San Polo dei Cavalieri	1.467	21	19	26	—	72	—	726	697	1.423
97	Santa Marinella	6.345	125	49	285	—	289	—	3.227	3.190	6.417
98	Sant'Àngelo Romano	1.857	35	24	78	—	105	—	973	868	1.841
99	Sant'Oreste	2.542	46	33	74	—	116	—	1.252	1.261	2.513
100	San Vito Romano	3.861	81	28	69	1	145	—	1.897	1.942	3.839
101	Saracineseo	188	2	2	6	—	18	—	95	81	176
102	Segni	8.639	129	74	179	6	286	—	4.319	4.274	8.593
103	Subiaco	8.721	161	95	168	144	240	—	4.502	4.357	8.859
104	Tivoli	35.303	781	274	1.671	48	953	7	18.197	18.372	36.569
105	Tolfa	4.965	82	47	79	—	155	—	2.459	2.465	4.924
106	Torrita Tiberina	971	17	5	30	—	113	—	460	440	900
107	Trevignano Romano	2.094	51	17	68	—	64	—	1.097	1.035	2.132
108	Vallepietra	877	12	9	7	—	68	—	399	420	819
109	Vallinfreda	568	8	8	13	—	58	—	266	257	523
110	Valmontone	8.353	197	61	230	7	238	1	4.252	4.235	8.487
111	Velletri	40.530	898	331	876	17	1.063	12	20.342	20.573	40.915
112	Vicovaro	3.547	65	20	46	—	122	—	1.776	1.740	3.516
113	Vivaro Romano	600	14	6	12	—	26	—	298	296	594
114	Zagarolo	8.511	178	84	557	—	339	—	4.372	4.451	8.823
	PROVINCIA	2877.451	60.158	22.442	118.925	6.510	50.673	855	1451206	1537868	2989.074

PROVINCIA DI LATINA

1	Aprilia	17.421	487	117	2.056	123	1.196	1	9.632	9.141	18.773
2	Bassiano	1.839	38	25	70	5	47	—	912	968	1.880
3	Campodimele	1.274	23	15	12	12	20	—	631	655	1.286
4	Castelforte	7.202	123	54	144	26	170	6	3.594	3.671	7.265
5	Cisterna di Latina	16.857	428	125	1.235	43	636	—	9.082	8.720	17.802
6	Cori	9.356	161	93	118	4	243	—	4.725	4.578	9.303
7	Fondi	22.132	484	172	287	47	323	8	11.335	11.112	22.447
8	Fòrnia	20.915	504	139	723	19	512	1	10.697	10.812	21.509
9	Gaeta	21.121	423	146	523	88	538	6	10.801	10.664	21.465
10	Itri	6.861	132	47	93	19	78	313	3.342	3.325	6.667

LATINA-FROSINONE

N. d'ordine	COMUNI	POPOLAZIONE RESIDENTE al 31 dic. 1962	ISCRIZIONI E CANCELLAZIONI ANAGRAFICHE NELL'ANNO 1963						POPOLAZIONE RESIDENTE al 31 dicembre 1963		
			Per movimento naturale		Per trasferimento di residenza				M	F	MF
			Nati vivi	Morti	Iscritti		Cancellati				
					da altro Comune	dall'estero	per altro Comune	per l'estero			
11	LATINA	51.714	1.303	288	3.022	172	1.789	25	27.223	26.886	54.109
12	Lènola	3.759	102	26	35	—	78	91	1.837	1.864	3.701
13	Maenza	3.182	65	36	49	—	130	—	1.601	1.529	3.130
14	Minturno	15.546	313	121	491	56	471	12	7.678	8.124	15.802
15	Monte San Biàgio	5.567	112	42	71	—	148	2	2.791	2.767	5.558
16	Norma	3.470	67	41	44	—	96	—	1.764	1.680	3.444
17	Pontinia	8.172	168	47	366	—	508	—	4.101	4.050	8.151
18	Ponza	4.662	71	58	107	23	118	50	2.292	2.345	4.637
19	Priverno	11.849	269	93	189	21	290	—	6.066	5.879	11.945
20	Prossedi	1.865	33	25	35	11	58	—	872	989	1.861
21	Roccagorga	3.837	95	18	56	3	108	—	1.990	1.875	3.865
22	Rocca Màssima	1.336	24	18	16	—	31	—	689	638	1.327
23	Roccasecca dei Volsci	1.256	26	8	16	—	49	—	641	600	1.241
24	Sabàudia	8.933	221	60	555	17	576	3	4.778	4.309	9.087
25	San Felice Circeo	5.394	147	48	142	16	187	—	2.756	2.708	5.464
26	Santi Cosma e Damiano	2.877	44	27	43	8	131	—	1.391	1.423	2.814
27	Sermoneta	4.744	129	31	210	1	183	—	2.464	2.406	4.870
28	Sezze	18.084	396	149	338	36	458	1	9.125	9.121	18.246
29	Sonnino	7.819	179	74	95	—	248	—	3.921	3.850	7.771
30	Sperlonga	3.441	74	25	49	3	81	2	1.742	1.717	3.459
31	Spigno Satùrnia	2.019	36	16	22	3	40	—	1.022	1.002	2.024
32	Terracina	29.932	647	240	627	15	747	4	15.191	15.039	30.230
33	Ventotene	1.065	17	13	74	—	117	1	608	417	1.025
	PROVINCIA	325.501	7.341	2.437	11.913	771	10.405	526	167.294	164.864	332.158

PROVINCIA DI FROSINONE

1	Acquafondata	640	8	4	13	—	35	—	273	349	622
2	Acuto	1.847	30	15	41	—	91	—	842	970	1.812
3	Alatri	21.168	395	189	423	332	996	56	10.423	10.654	21.077
4	Alvito	4.085	36	47	66	—	127	—	1.881	2.132	4.013
5	Amaseno	4.357	65	27	44	5	226	58	2.043	2.117	4.160
6	Anagni	15.229	309	153	292	—	424	—	7.715	7.538	15.253
7	Aquino	3.744	71	33	122	—	121	—	1.870	1.913	3.783
8	Arce	6.489	102	76	162	20	258	—	3.101	3.338	6.439
9	Arnara	2.674	49	27	49	—	87	—	1.329	1.329	2.658
10	Arpino	8.398	107	95	134	54	203	—	4.103	4.292	8.395
11	Atina	5.095	77	46	54	38	124	3	2.489	2.602	5.091
12	Ausònia	3.142	55	27	26	—	45	1	1.516	1.634	3.150
13	Belmonte Castello	870	16	10	2	—	19	—	416	443	859
14	Boville Èrnica	8.327	156	58	116	—	154	—	4.268	4.119	8.387
15	Broccostella	1.959	39	15	35	3	47	1	967	1.006	1.973
16	Càmpoli Appennino	1.556	33	17	9	4	24	3	752	806	1.558
17	Casalàttico	681	8	13	11	13	20	—	311	369	680
18	Casalvieri	4.210	39	51	57	19	85	—	1.972	2.217	4.189
19	Cassino	21.915	421	151	1.218	139	646	30	11.306	11.560	22.866
20	Castelliri	2.870	53	20	27	3	91	—	1.418	1.424	2.842

FROSINONE

N. d'ordine	COMUNI	POPOLAZIONE RESIDENTE al 31 dic. 1962	ISCRIZIONI E CANCELLAZIONI ANAGRAFICHE NELL'ANNO 1963						POPOLAZIONE RESIDENTE al 31 dicembre 1963		
			Per movimento naturale		Per trasferimento di residenza				M	F	MF
			Nati vivi	Morti	Iscritti		Cancellati				
					da altro Comune	dall'estero	per altro Comune	per l'estero			
21	Castelnuovo Parano	971	13	6	10	—	33	—	452	503	955
22	Castrocielo	2.876	40	34	108	3	101	—	1.370	1.522	2.892
23	Castro dei Volsci	5.271	70	62	56	7	163	1	2.467	2.711	5.178
24	Ceccano	17.589	357	147	337	6	339	6	8.987	8.810	17.797
25	Ceprano	8.065	138	61	171	36	241	—	4.027	4.081	8.108
26	Cervaro	5.241	70	55	96	37	126	1	2.555	2.707	5.262
27	Colfelice	1.680	34	24	37	—	79	—	793	855	1.648
28	Colleparado	1.140	20	9	32	—	54	—	588	541	1.129
29	Colle San Magno	1.703	34	19	19	2	98	1	787	853	1.640
30	Coreno Ausonio	1.912	34	11	29	1	33	6	935	991	1.926
31	Espèria	5.418	90	58	57	3	142	4	2.600	2.764	5.364
32	Falvaterra	793	8	15	15	—	41	5	344	411	755
33	Ferentino	15.672	316	158	255	15	446	—	7.672	7.982	15.654
34	Filettino	752	12	11	28	—	67	—	348	366	714
35	Fiuggi	5.845	114	43	137	—	162	—	2.901	2.990	5.891
36	Fontana Liri	3.460	48	36	55	18	148	—	1.656	1.741	3.397
37	Fontechiari	1.695	29	18	20	8	46	4	853	831	1.684
38	FROSINONE	32.084	728	193	1.230	39	951	2	16.290	16.645	32.935
39	Fumone	2.096	35	17	21	—	87	—	1.022	1.026	2.048
40	Gallinaro (a)	1.541	15	23	19	12	40	34	641	709	1.350
41	Giuliano di Roma	2.370	38	25	51	—	106	—	1.106	1.222	2.328
42	Guarcino	2.356	48	21	63	6	174	—	1.113	1.165	2.278
43	Isola del Liri	12.362	195	116	233	52	242	—	6.122	6.362	12.484
44	Monte San Giovanni Cam- pano	11.542	240	82	110	50	225	—	5.784	5.851	11.635
45	Morolo	2.861	34	26	72	—	136	—	1.407	1.398	2.805
46	Paliano	6.634	122	60	187	—	267	—	3.354	3.262	6.616
47	Pàstena	2.260	29	21	20	2	67	3	1.065	1.155	2.220
48	Pàtrica	2.536	32	23	63	—	104	—	1.239	1.265	2.504
49	Pescosòlido	1.897	26	13	36	—	68	—	921	957	1.878
50	Picinisco	2.148	32	22	33	17	54	—	1.046	1.108	2.154
51	Pico	3.567	64	42	67	6	121	1	1.733	1.807	3.540
52	Piedimonte San Germano	2.984	40	22	86	—	93	—	1.427	1.568	2.995
53	Piglio	4.418	95	42	41	3	127	—	2.163	2.225	4.388
54	Pignataro Interamna	2.152	21	13	55	—	47	4	1.033	1.131	2.164
55	Pofi	5.072	80	40	74	14	182	1	2.461	2.556	5.017
56	Pontecorvo	12.037	238	92	274	14	435	7	5.970	6.059	12.029
57	Posta Fibreno	1.461	14	11	12	1	19	—	712	746	1.458
58	Ripi	6.568	93	61	82	29	144	—	3.271	3.296	6.567
59	Rocca d'Arce	1.245	19	12	9	1	52	—	595	615	1.210
60	Roccasecca	6.498	97	60	158	9	231	2	3.153	3.316	6.469
61	San Biàgio Saracinisco	1.064	18	13	6	1	63	—	488	525	1.013
62	San Donato Val di Comi- no	3.198	46	35	44	22	80	15	1.467	1.713	3.180
63	San Giòrgio a Liri	2.618	30	20	33	4	98	11	1.190	1.366	2.556
64	San Giovanni Incàrico	3.971	74	30	56	5	177	—	1.860	2.039	3.899
65	Sant'Ambrògio sul Gari- gliano	1.109	19	13	17	2	13	6	514	601	1.115

(a) Dai dati della popolazione al 31 dicembre 1963 sono stati dettratti: n. 61 M., 79 F., 140 MF., corrispondenti ad altrettante schede anagrafiche cedute al Comune di SETTEFRATI, in dipendenza della variazione territoriale disposta con D.P.R. n. 459 del 18-3-1963.

FROSINONE-CASERTA

N. d'ordine	COMUNI	POPOLAZIONE RESIDENTE al 31 dic. 1962	ISCRIZIONI E CANCELLAZIONI ANAGRAFICHE NELL'ANNO 1963						POPOLAZIONE RESIDENTE al 31 dicembre 1963		
			Per movimento naturale		Per trasferimento di residenza				M	F	MF
			Nati vivi	Morti	Iscritti		Cancellati				
					da altro Comune	dall'estero	per altro Comune	per l'estero			
66	Sant'Andrea del Garigliano	2.099	37	15	31	1	51	—	1.018	1.084	2.102
67	Sant'Apollinare	2.411	23	25	40	10	50	93	1.081	1.235	2.316
68	Sant'Elia Fiumerápido	5.135	91	44	67	141	76	—	2.643	2.671	5.314
69	Santopadre	2.012	41	23	14	5	41	1	1.011	996	2.007
70	San Vittore del Lazio	2.164	37	28	42	8	22	—	1.066	1.135	2.201
71	Serrone	2.384	28	21	29	—	102	—	1.161	1.157	2.318
72	Settefrati (a)	1.387	21	18	13	—	28	—	702	813	1.515
73	Sgurgola	2.919	37	36	30	1	110	—	1.454	1.387	2.841
74	Sora	23.968	467	187	485	77	489	63	12.011	12.247	24.258
75	Strangolagalli	2.497	43	27	53	10	53	13	1.300	1.210	2.510
76	Supino	4.350	77	52	105	2	111	—	2.198	2.173	4.371
77	Terelle	1.717	27	20	13	4	32	—	862	847	1.709
78	Torre Cajetani	1.137	21	8	21	—	16	—	566	589	1.155
79	Tòrrice	5.444	99	63	61	14	109	—	2.736	2.710	5.446
80	Trevi nel Lazio	2.428	47	27	55	—	109	—	1.126	1.268	2.394
81	Trivigliano	1.258	22	15	18	—	49	—	598	636	1.234
82	Vallecorsa	3.803	50	29	81	—	49	1	1.894	1.961	3.855
83	Vallemàio	1.387	20	12	19	—	37	—	640	737	1.377
84	Vallerotonda	3.061	75	25	57	9	102	1	1.521	1.553	3.074
85	Vèroli	18.265	342	169	251	55	403	—	9.311	9.030	18.341
86	Vicalvi	856	12	7	17	7	42	—	419	424	843
87	Vico nel Lazio	1.993	27	12	36	—	97	—	955	992	1.947
88	Villa Latina	1.448	16	18	37	25	20	4	705	779	1.484
89	Villa Santa Lucia	2.141	37	21	38	3	102	9	979	1.108	2.087
90	Villa Santo Stéfano	1.816	35	15	15	3	58	—	864	932	1.796
91	Viticuso	816	13	3	6	—	27	—	400	405	805
	PROVINCIA	438.884	7.763	3.909	9.149	1.430	12.930	451	216.698	223.238	439.936

PROVINCIA DI CASERTA

1	Ailano	1.728	30	21	36	2	48	—	821	906	1.727
2	Alife	6.183	151	55	88	7	188	1	3.057	3.128	6.185
3	Alvignano	5.032	113	47	96	25	97	—	2.531	2.591	5.122
4	Arienzo	4.570	121	42	69	—	130	2	2.241	2.345	4.586
5	Aversa	41.174	1.181	360	1.590	283	1.574	4	20.718	21.572	42.290
6	Bàia e Latina	2.352	60	18	57	2	36	—	1.187	1.230	2.417
7	Bellona	3.802	113	29	84	11	101	8	1.926	1.946	3.872
8	Caianello	1.442	21	9	42	—	55	—	694	747	1.441
9	Caiazzo	5.815	80	51	84	12	156	—	2.788	2.996	5.784
10	Calvi Risorta	4.788	151	46	121	44	172	—	2.389	2.497	4.886
11	Camigliano	1.568	33	19	48	2	61	—	740	831	1.571
12	Cancello ed Arnone	4.894	132	36	88	—	304	—	2.379	2.395	4.774
13	Capodrise	4.362	104	47	65	—	141	—	2.163	2.180	4.343
14	Capriati a Volturno	2.112	37	12	55	7	51	—	1.053	1.095	2.148
15	Capua	18.467	400	163	463	23	579	7	9.015	9.589	18.604
16	Carinaro	3.614	102	24	134	2	154	—	1.818	1.856	3.674
17	Carinola	13.350	326	149	234	7	362	30	6.387	6.989	13.376

(a) Nei dati della popolazione al 31 dicembre 1963 sono stati compresi: n. 61 M., 79 F., 140 MF., corrispondenti ad altrettante schede anagrafiche ricevute dal Comune di GALLINARO, in dipendenza della variazione territoriale disposta con D.P.R. n. 459 del 18-3-1963.

CASERTA

N. d'ordine	COMUNI	POPOLAZIONE RESIDENTE al 31 dic. 1962	ISCRIZIONI E CANCELLAZIONI ANAGRAFICHE NELL'ANNO 1963						POPOLAZIONE RESIDENTE al 31 dicembre 1963		
			Per movimento naturale		Per trasferimento di residenza				M	F	MF
			Nati vivi	Morti	Iscritti		Cancellati				
					da altro Comune	dall'estero	per altro Comune	per l'estero			
18	Casagiove	8.982	211	72	362	—	410	—	4.416	4.657	9.073
19	Casal di Principe	14.352	512	115	283	3	287	—	7.547	7.201	14.748
20	Casaluce	5.402	162	45	121	—	163	—	2.735	2.742	5.477
21	Casapulla	4.635	125	48	189	11	219	—	2.238	2.455	4.693
22	CASERTA	51.898	1.320	530	1.904	34	1.833	2	25.797	26.994	52.791
23	Castel Campagnano	2.051	32	17	44	2	64	—	1.016	1.032	2.048
24	Castel di Sasso	1.531	27	17	28	—	38	6	749	776	1.525
25	Castello d'Alife	1.224	36	6	24	6	24	5	608	647	1.255
26	Castel Morrone	3.832	64	35	62	1	89	—	1.870	1.965	3.835
27	Castel Volturno	3.274	123	13	239	—	206	—	1.727	1.690	3.417
28	Cervino	4.569	178	44	109	9	132	—	2.346	2.343	4.689
29	Cesa	4.982	181	46	144	—	202	—	2.505	2.554	5.059
30	Ciorlano	964	18	8	5	1	20	7	493	460	953
31	Conca della Campània	2.918	52	33	31	—	122	—	1.354	1.492	2.846
32	Curti	4.683	113	46	164	19	188	—	2.268	2.477	4.745
33	Dragoni	2.662	68	24	63	3	89	—	1.340	1.343	2.683
34	Fontegreca	993	20	13	9	—	10	—	487	512	999
35	Formicola	2.212	46	30	26	5	69	—	1.051	1.139	2.190
36	Francolise	4.767	122	31	268	—	236	—	2.441	2.449	4.890
37	Frignano	7.135	246	82	136	—	188	—	3.587	3.660	7.247
38	Gallo	1.821	45	23	4	—	13	1	835	998	1.833
39	Galluccio	3.762	78	39	51	2	140	—	1.823	1.891	3.714
40	Giano Vetusto	904	16	11	17	—	39	—	399	488	887
41	Giòia Sannitica	4.072	79	40	37	4	61	1	2.068	2.022	4.090
42	Grazzanise	6.494	165	47	301	—	378	—	3.091	3.444	6.535
43	Gricignano di Aversa	3.945	136	39	73	—	81	—	1.983	2.051	4.034
44	Letino	1.170	17	9	7	4	13	—	585	591	1.176
45	Liberi	1.602	35	17	35	6	31	—	790	840	1.630
46	Lusciano	8.146	262	60	188	—	320	—	4.089	4.127	8.216
47	Macerata Campània	6.777	192	63	191	11	189	—	3.429	3.490	6.919
48	Maddaloni	31.853	952	277	634	42	964	12	15.900	16.328	32.228
49	Marcianise	24.957	811	258	407	21	488	—	12.490	12.960	25.450
50	Marzano Appio	4.047	89	44	88	1	183	—	1.988	2.010	3.998
51	Mignano Monte Lungo	3.434	53	31	74	14	144	22	1.635	1.743	3.378
52	Mondragone	18.386	460	140	332	21	512	1	9.209	9.337	18.546
53	Orta di Atella	7.824	274	60	178	1	192	—	3.940	4.085	8.025
54	Parete	5.756	195	49	142	—	176	—	2.884	2.984	5.868
55	Pastorano	2.379	55	26	80	4	82	—	1.168	1.242	2.410
56	Piana di Caiazzo	2.757	42	23	63	1	86	8	1.322	1.424	2.746
57	Piedimonte d'Alife	10.225	256	99	356	15	380	8	4.989	5.376	10.365
58	Pietramelara	3.883	75	29	54	10	86	—	1.919	1.988	3.907
59	Pietravairano	3.150	74	20	102	7	70	1	1.594	1.648	3.242
60	Pignataro Maggiore	5.960	131	51	221	10	160	—	2.953	3.158	6.111
61	Pontelatone	2.124	59	24	56	3	52	23	1.041	1.102	2.143
62	Pòrtico di Caserta	4.317	114	50	133	4	156	—	2.161	2.201	4.362
63	Prata Sannita	2.077	54	16	41	2	79	—	1.018	1.061	2.079
64	Pratella	2.166	42	15	27	—	47	—	1.085	1.088	2.173
65	Presenzano	1.919	38	16	44	—	79	—	932	974	1.906

CASERTA-BENEVENTO

N. d'ordine	COMUNI	POPOLAZIONE RESIDENTE al 31 dic. 1962	ISCRIZIONI E CANCELLAZIONI ANAGRAFICHE NELL'ANNO 1963						POPOLAZIONE RESIDENTE al 31 dicembre 1963		
			Per movimento naturale		Per trasferimento di residenza				M	F	MF
			Nati vivi	Morti	Iscritti		Cancellati				
					da altro Comune	dall'estero	per altro Comune	per l'estero			
66	Raviscanina	1.505	30	18	25	2	47	1	743	753	1.496
67	Recale	3.736	118	32	152	2	155	—	1.863	1.958	3.821
68	Riardo	2.223	69	20	116	—	123	—	1.139	1.126	2.265
69	Rocca d'Evandro	3.918	72	42	47	30	73	4	1.951	1.997	3.948
70	Roccamonfina	4.897	142	54	70	4	116	—	2.373	2.570	4.943
71	Roccaromana	1.397	30	22	7	6	28	—	658	732	1.390
72	Rocchetta e Croce	779	11	7	18	—	27	—	381	393	774
73	Ruviano	2.672	35	15	66	13	92	—	1.359	1.320	2.679
74	San Cipriano d'Aversa	15.708	537	123	241	—	378	—	8.086	7.899	15.985
75	San Felice a Cancelli	15.416	505	131	382	3	600	2	7.724	7.849	15.573
76	San Gregorio Matese	1.490	33	8	29	—	52	—	761	731	1.492
77	San Marcellino	6.309	253	42	180	2	280	—	3.195	3.227	6.422
78	San Nicola la Strada	7.073	187	58	384	5	288	—	3.640	3.663	7.303
79	San Pietro Infine	1.249	21	10	36	5	23	49	607	622	1.229
80	San Potito Sannitico	1.756	33	13	40	1	53	93	814	857	1.671
81	San Prisco	5.895	183	58	145	—	154	—	2.905	3.106	6.011
82	Santa Maria a Vico	9.246	231	99	307	28	379	18	4.613	4.703	9.316
83	Santa Maria Capua Vetere	30.305	647	312	1.184	20	1.146	29	14.680	15.989	30.669
84	Santa Maria la Fossa	2.843	87	19	51	5	127	—	1.333	1.507	2.840
85	San Tammaro	2.262	59	18	85	—	88	1	1.126	1.173	2.299
86	Sant'Angelo d'Alife	2.821	54	29	43	10	53	5	1.375	1.466	2.841
87	Sant'Arpino	4.928	149	41	200	7	153	6	2.497	2.587	5.084
88	Sessa Aurunca	29.415	630	296	455	22	687	—	14.307	15.232	29.539
89	Sparanise	5.885	183	64	286	3	187	—	2.901	3.205	6.106
90	Succivo	4.591	146	43	124	11	196	—	2.275	2.358	4.633
91	Teano	15.777	413	171	267	6	581	2	7.796	7.913	15.709
92	Teverola	4.516	131	36	119	—	133	—	2.279	2.318	4.597
93	Tora e Piccilli	1.911	37	20	30	—	63	—	920	975	1.895
94	Trèntola-Ducenta	9.431	290	91	206	—	357	—	4.663	4.816	9.479
95	Vairano Patenora	4.804	63	43	157	1	184	—	2.376	2.422	4.798
96	Valle Agricola	1.369	48	7	10	10	22	—	715	693	1.408
97	Valle di Maddaloni	2.526	74	27	57	—	141	—	1.203	1.286	2.489
98	Villa di Briano	5.033	159	43	143	—	144	—	2.587	2.561	5.148
99	Villa Literno	7.005	254	47	225	—	182	—	3.637	3.618	7.255
100	Vitulazio	3.401	66	28	78	14	88	8	1.675	1.760	3.435
	PROVINCIA	658.318	17.590	6.046	17.466	914	21.399	367	326.959	339.517	666.476

PROVINCIA DI BENEVENTO

1	Airola	5.926	147	68	218	19	239	—	2.910	3.093	6.003
2	Amorosi	2.975	56	38	56	25	117	—	1.447	1.510	2.957
3	Àpice	6.479	125	50	109	7	154	—	3.243	3.273	6.516
4	Apolloso	2.899	53	29	42	5	117	—	1.434	1.419	2.853
5	Arpàia	1.803	48	22	59	—	67	—	901	920	1.821
6	Arpaïse	1.060	17	8	20	—	30	—	501	558	1.059
7	Basèlice	3.633	69	23	32	7	49	—	1.829	1.840	3.669

BENEVENTO

N. d'ordine	COMUNI	POPOLAZIONE RESIDENTE al 31 dic. 1962	ISCRIZIONI E CANCELLAZIONI ANAGRAFICHE NELL'ANNO 1963						POPOLAZIONE RESIDENTE al 31 dicembre 1963		
			Per movimento naturale		Per trasferimento di residenza				M	F	MF
			Nati vivi	Morti	Iscritti		Cancellati				
					da altro Comune	dall'estero	per altro Comune	per l'estero			
8	BENEVENTO	55.748	1.382	436	1.481	36	1.769	7	27.421	29.014	56.435
9	Bonea	1.793	47	15	64	10	89	—	879	931	1.810
10	Bucciano	1.604	40	15	18	4	48	20	797	786	1.583
11	Buonalbergo	2.588	48	25	41	2	87	—	1.233	1.334	2.567
12	Calvi	3.026	58	43	94	—	158	—	1.517	1.460	2.977
13	Campolattaro	1.509	24	20	23	5	62	—	737	742	1.479
14	Càmpoli del Monte Ta- burno	1.884	48	14	40	—	63	—	931	964	1.895
15	Casalduni	2.259	31	15	27	16	67	—	1.103	1.148	2.251
16	Castelfranco in Miscano .	1.948	38	16	27	2	81	15	941	962	1.903
17	Castelpagano	2.406	38	29	6	2	41	—	1.173	1.209	2.382
18	Castelpoto	2.163	46	21	47	5	118	—	1.030	1.092	2.122
19	Castelvènere	2.323	35	18	44	—	78	—	1.131	1.175	2.306
20	Castelvètere in Val For- tore	3.490	57	33	37	18	46	—	1.673	1.850	3.523
21	Cautano	1.988	38	15	70	—	86	—	956	1.039	1.995
22	Ceppaloni	4.250	62	38	95	15	204	4	2.104	2.072	4.176
23	Cerreto Sannita	5.287	103	53	90	8	178	—	2.513	2.744	5.257
24	Circello	3.809	63	29	29	10	76	1	1.889	1.916	3.805
25	Colle Sannita	4.121	60	54	41	2	83	—	1.942	2.145	4.087
26	Cusano Mutri	5.033	76	39	42	3	108	—	2.473	2.534	5.007
27	Dugenta	2.669	62	24	72	25	156	1	1.305	1.342	2.647
28	Durazzano	2.441	54	27	35	1	40	1	1.211	1.252	2.463
29	Faicchio	3.993	85	37	33	13	104	3	1.990	1.990	3.980
30	Foglianise	2.985	53	26	70	10	107	9	1.422	1.554	2.976
31	Foiano di Val Fortore . .	2.136	30	19	24	—	48	—	1.062	1.061	2.123
32	Fòrchia	1.145	28	12	44	1	51	—	567	588	1.155
33	Fragneto l'Abate	1.909	25	18	38	1	71	6	906	972	1.878
34	Fragneto Monforte	2.268	25	22	80	—	65	—	1.142	1.144	2.286
35	Frasso Telesino	3.954	92	56	69	—	152	—	1.930	1.977	3.907
36	Ginestra degli Schiavoni	1.012	23	5	3	—	17	—	519	497	1.016
37	Guàrdia Sanframondi . . .	6.588	121	73	74	8	210	23	3.191	3.294	6.485
38	Limàtola	3.331	81	30	38	19	96	—	1.685	1.658	3.343
39	Melizzano	2.442	48	34	45	2	108	—	1.170	1.225	2.395
40	Moiano	4.098	89	42	69	1	138	—	1.986	2.091	4.077
41	Molinara	2.320	26	20	22	10	43	—	1.123	1.192	2.315
42	Montefalcone di Val For- tore	3.148	49	33	58	3	96	—	1.520	1.609	3.129
43	Montesàrchio	11.090	297	108	382	15	569	1	5.397	5.709	11.106
44	Morcone	8.838	103	69	98	—	173	—	4.403	4.394	8.797
45	Paduli	5.111	86	53	79	7	124	—	2.547	2.559	5.106
46	Pago Veiano	3.006	56	26	35	—	33	98	1.444	1.496	2.940
47	Pannarano	2.899	70	39	104	6	230	—	1.383	1.427	2.810
48	Paolisi	1.890	44	15	55	35	114	—	936	959	1.895
49	Paupisi	1.996	22	10	49	—	29	—	1.000	1.028	2.028
50	Pesco Sannita	2.880	56	22	46	3	60	3	1.432	1.468	2.900
51	Pietraròja	1.133	12	12	4	—	51	—	489	597	1.086
52	Pietrelcina	3.779	52	38	47	—	122	—	1.828	1.890	3.718

BENEVENTO-NAPOLI

N. d'ordine	COMUNI	POPOLAZIONE RESIDENTE al 31 dic. 1962	ISCRIZIONI E CANCELLAZIONI ANAGRAFICHE NELL'ANNO 1963						POPOLAZIONE RESIDENTE al 31 dicembre 1963		
			Per movimento naturale		Per trasferimento di residenza				M	F	MF
			Nati vivi	Morti	Iscritti		Cancellati				
					da altro Comune	dall'estero	per altro Comune	per l'estero			
53	Ponte	2.307	41	22	72	—	68	—	1.134	1.196	2.330
54	Pontelandolfo	6.202	79	53	29	—	68	3	3.095	3.091	6.186
55	Puglianello	1.259	27	18	11	6	16	—	615	654	1.269
56	Reino	1.712	29	17	19	4	45	—	840	862	1.702
57	San Bartolomeo in Galdo	8.759	120	105	69	54	207	34	4.328	4.328	8.656
58	San Giòrgio del Sànnio .	5.563	132	53	232	18	324	—	2.680	2.888	5.568
59	San Giòrgio la Molara .	4.811	79	55	40	4	147	1	2.366	2.365	4.731
60	San Lèucio del Sànnio .	3.543	77	32	85	33	145	1	1.789	1.771	3.560
61	San Lorenzello	2.312	46	20	57	10	77	—	1.170	1.158	2.328
62	San Lorenzo Maggiore .	2.783	65	33	25	—	85	—	1.362	1.393	2.755
63	San Lupo	1.516	18	14	28	7	21	—	766	768	1.534
64	San Marco dei Cavoti .	4.442	81	51	54	28	101	—	2.175	2.278	4.453
65	San Martino Sannita . .	1.683	25	14	48	1	71	—	813	859	1.672
66	San Nazzano	831	8	5	6	1	43	—	399	399	798
67	San Nicola Manfredi . .	3.043	60	26	90	10	109	—	1.535	1.533	3.068
68	San Salvatore Telesino .	3.557	61	19	85	3	108	—	1.762	1.817	3.579
69	Santa Croce del Sànnio	1.735	23	20	23	3	69	—	788	907	1.695
70	Sant'Àgata de' Goti . .	11.939	269	105	192	4	347	2	5.948	6.002	11.950
71	Sant'Àngelo a Cùpolo . .	3.878	104	42	97	10	122	—	1.966	1.959	3.925
72	Sassinoro	1.237	23	10	22	2	17	—	606	651	1.257
73	Solopaca	5.433	99	55	100	2	209	—	2.594	2.776	5.370
74	Telese	3.368	81	22	164	6	168	—	1.674	1.755	3.429
75	Tocco Càudio	2.151	64	14	19	2	78	—	1.054	1.090	2.144
76	Torrecuso	3.846	69	38	57	4	144	—	1.863	1.931	3.794
77	Vitulano	3.178	63	31	62	6	103	—	1.533	1.642	3.175
	PROVINCIA	312.153	6.241	2.910	6.211	579	10.114	233	153.151	158.776	311.927

PROVINCIA DI NAPOLI

1	Acerra	27.110	803	283	394	29	638	7	13.567	13.841	27.408
2	Afragola	46.786	1.651	460	1.057	22	1.243	1	24.003	23.809	47.812
3	Agèrola	6.904	170	57	90	—	123	—	3.459	3.525	6.984
4	Anacapri	3.679	85	30	74	14	84	3	1.846	1.889	3.735
5	Arzano	16.506	578	157	470	6	496	—	8.395	8.512	16.907
6	Bàcoli	17.871	473	122	450	3	455	—	9.197	9.023	18.220
7	Barano d'Ìschia	5.801	111	39	57	52	166	11	2.864	2.941	5.805
8	Boscotrecase	17.314	524	153	901	3	722	—	9.017	8.850	17.867
9	Boscotrecase	20.945	539	198	523	5	988	—	10.273	10.553	20.826
10	Brusciano	8.241	280	71	158	21	208	1	4.225	4.195	8.420
11	Caivano	23.813	844	232	452	5	639	1	12.125	12.117	24.242
12	Calvizzano	5.554	162	51	187	—	189	—	2.798	2.865	5.663
13	Camposano	4.101	103	29	91	9	132	—	2.096	2.047	4.143
14	Capri	7.348	160	63	127	18	144	5	3.641	3.800	7.441
15	Carbonara di Nola	1.669	41	21	48	—	50	—	828	859	1.687
16	Cardito	11.291	391	92	301	—	486	1	5.651	5.753	11.404
17	Casalnuovo di Nàpoli . .	16.575	495	152	608	7	547	—	8.420	8.566	16.986
18	Casamarciano	2.115	53	22	86	1	55	8	1.066	1.104	2.170

NAPOLI

N. d'ordine	COMUNI	POPOLAZIONE RESIDENTE al 31 dic. 1962	ISCRIZIONI E CANCELLAZIONI ANAGRAFICHE NELL'ANNO 1963						POPOLAZIONE RESIDENTE al 31 dicembre 1963		
			Per movimento naturale		Per trasferimento di residenza				M	F	MF
			Nati vivi	Morti	Iscritti		Cancellati				
					da altro Comune	dall'estero	per altro Comune	per l'estero			
19	Casamicciola Terme . . .	5.098	122	41	82	1	113	—	2.507	2.642	5.149
20	Casandrino	5.556	186	52	148	6	224	—	2.768	2.852	5.620
21	Casavatore	6.063	207	55	340	1	227	—	3.114	3.215	6.329
22	Càsola di Nàpoli	3.411	111	29	76	—	172	—	1.691	1.706	3.397
23	Càsoria	27.474	907	247	1.721	16	993	—	14.099	14.779	28.878
24	Castellammare di Stàbia	65.610	1.803	581	1.597	31	1.872	1	32.709	33.878	66.587
25	Castello di Cisterna . . .	2.941	98	36	116	5	99	—	1.524	1.501	3.025
26	Cèrcola	11.424	347	84	522	3	491	—	5.799	5.922	11.721
27	Cicciano	8.860	258	51	244	9	201	8	4.511	4.600	9.111
28	Cimitile	5.427	124	42	134	15	172	—	2.682	2.804	5.486
29	Comiziano	1.640	33	18	47	—	51	—	805	846	1.651
30	Crispano	3.018	110	34	117	—	83	—	1.532	1.596	3.128
31	Forio	7.337	175	68	126	26	114	13	3.699	3.770	7.469
32	Frattamaggiore	30.706	975	251	628	11	697	1	15.363	16.008	31.371
33	Frattaminore	7.808	311	60	202	1	222	—	4.006	4.034	8.040
34	Giugliano in Campània . .	30.893	981	274	571	6	640	—	15.491	16.046	31.537
35	Gragnano	21.269	592	171	445	16	841	—	10.707	10.603	21.310
36	Grumo Nevano	12.134	352	109	443	6	320	—	6.030	6.476	12.506
37	Ìschia	11.920	313	93	337	47	225	—	6.114	6.185	12.299
38	Lacco Ameno	2.634	70	26	61	11	57	—	1.342	1.351	2.693
39	Lèttere	4.236	136	44	48	—	115	—	2.109	2.152	4.261
40	Liveri	1.779	47	40	53	—	64	—	878	897	1.775
41	Marano di Nàpoli	19.760	625	141	577	6	587	—	10.026	10.214	20.240
42	Mariglianella	3.998	131	41	156	11	141	—	1.964	2.150	4.114
43	Marigliano	19.578	474	191	475	30	618	49	9.579	10.120	19.699
44	Massa Lubrense	9.195	206	84	115	14	137	—	4.502	4.807	9.309
45	Melito di Nàpoli	7.568	254	54	233	—	177	—	3.884	3.940	7.824
46	Meta	6.707	163	64	164	3	314	6	3.156	3.497	6.653
47	Monte di Pròcida	10.500	273	89	181	46	146	5	5.391	5.369	10.760
48	Mugnano di Nàpoli	11.864	369	120	222	—	343	—	5.957	6.035	11.992
49	NÀPOLI	1191.525	29.465	10.621	16.315	882	22.275	350	578.516	626.425	1204.941
50	Nola	24.902	643	219	766	36	854	1	12.406	12.867	25.273
51	Ottaviano	16.754	541	152	532	13	516	—	8.484	8.688	17.172
52	Palma Campània	12.281	338	114	254	15	345	13	6.062	6.354	12.416
53	Piano di Sorrento	8.823	190	87	281	8	342	—	4.270	4.603	8.873
54	Pimonte	3.575	121	35	62	—	103	—	1.832	1.788	3.620
55	Poggiomarino	12.703	343	142	267	7	439	4	6.304	6.431	12.735
56	Pòllena Tròcchia	5.471	124	58	165	1	258	—	2.692	2.753	5.445
57	Pomigliano d'Arco	21.937	790	219	652	26	712	—	11.152	11.322	22.474
58	Pompei	20.489	519	125	852	6	825	1	10.451	10.464	20.915
59	Pòrtici	53.220	1.398	386	4.057	95	2.448	—	26.843	29.093	55.936
60	Pozzuoli	53.571	1.568	391	1.353	30	1.159	—	27.421	27.551	54.972
61	Pròcida	9.984	195	106	90	8	203	—	4.989	4.979	9.968
62	Qualiano	7.852	297	62	217	—	164	—	4.036	4.104	8.140
63	Quarto	6.848	223	49	168	—	209	—	3.468	3.513	6.981
64	Resina	45.938	1.392	361	949	22	1.281	12	23.137	23.510	46.647
65	Roccarainola	4.664	86	52	113	1	184	—	2.251	2.377	4.628
66	San Gennaro Vesuviano.	6.248	182	57	182	16	205	—	3.170	3.196	6.366

NAPOLI-AVELLINO

N. d'ordine	COMUNI	POPOLAZIONE RESIDENTE al 31 dic. 1962	ISCRIZIONI E CANCELLAZIONI ANAGRAFICHE NELL'ANNO 1963						POPOLAZIONE RESIDENTE al 31 dicembre 1963		
			Per movimento naturale		Per trasferimento di residenza				M	F	MF
			Nati vivi	Morti	Iscritti		Cancellati				
					da altro Comune	dall'estero	per altro Comune	per l'estero			
67	San Giòrgio a Cremano . . .	23.033	447	204	1.567	13	1.173	—	11.479	12.204	23.683
68	San Giuseppe Vesuviano . . .	21.031	610	185	573	11	620	—	10.636	10.784	21.420
69	San Paolo Bel Sito	2.885	66	22	56	5	112	7	1.350	1.521	2.871
70	San Sebastiano al Vesuvio . . .	3.654	133	33	193	—	144	2	1.877	1.924	3.801
71	Sant'Agnello	6.075	141	63	245	3	234	—	2.953	3.214	6.167
72	Sant'Anastàsia	17.142	543	159	432	8	421	—	8.643	8.902	17.545
73	Sant'Antimo	18.938	678	163	306	5	351	19	9.557	9.837	19.394
74	Sant'Antonio Abate	10.703	356	102	306	7	203	—	5.479	5.588	11.067
75	San Vitaliano	2.815	61	26	56	1	66	7	1.356	1.478	2.834
76	Saviano	10.547	303	87	208	33	203	—	5.208	5.593	10.801
77	Scisciano	3.550	90	47	101	7	108	14	1.782	1.797	3.579
78	Serrara Fontana	2.356	39	25	34	22	27	9	1.216	1.174	2.390
79	Somma Vesuviana	18.151	449	184	372	19	439	—	9.041	9.327	18.368
80	Sorrento	12.024	248	93	397	17	234	3	6.000	6.356	12.356
81	Striano	4.580	141	42	91	1	140	—	2.339	2.292	4.631
82	Terzigno	10.206	289	94	270	7	290	1	5.101	5.286	10.387
83	Torre Annunziata	58.209	1.504	496	1.426	87	1.713	34	29.009	29.974	58.983
84	Torre del Greco	79.663	2.440	613	1.499	54	1.321	3	40.380	41.339	81.719
85	Tufino	2.921	74	27	56	4	108	8	1.401	1.511	2.912
86	Vico Equense	14.802	401	125	298	21	284	6	7.569	7.538	15.107
87	Villaricca	7.705	258	75	256	2	320	—	3.781	4.045	7.826
88	Visciano	3.460	91	39	63	7	50	—	1.715	1.817	3.532
89	Volla	5.356	166	33	123	—	152	—	2.738	2.722	5.460
	PROVINCIA	2456.622	66.159	21.595	52.458	2.016	59.056	615	1215504	1280485	2495.989

PROVINCIA DI AVELLINO

1	Aiello del Sabato	2.850	62	23	70	3	138	—	1.377	1.447	2.824
2	Altavilla Irpina	6.666	149	66	152	69	363	8	3.212	3.387	6.599
3	Andretta	4.151	85	76	51	—	89	—	2.033	2.089	4.122
4	Aquilònia	3.835	86	45	30	—	120	—	1.937	1.849	3.786
5	Ariano Irpino	25.533	512	213	475	29	1.125	5	12.571	12.635	25.206
6	Atripalda	8.079	167	68	292	11	447	5	3.900	4.129	8.029
7	Avella	5.738	163	59	89	—	214	—	2.808	2.909	5.717
8	AVELLINO	43.149	956	355	2.327	90	1.723	40	21.309	23.095	44.404
9	Bagnoli Irpino	4.471	93	39	50	4	192	43	2.153	2.191	4.344
10	Baiano	4.347	122	43	157	—	160	—	2.174	2.249	4.423
11	Bisàccia	7.603	124	76	85	1	170	—	3.858	3.709	7.567
12	Bonito	3.422	43	37	48	10	134	4	1.569	1.779	3.348
13	Cairano	1.238	13	12	12	—	32	—	590	629	1.219
14	Calabritto	4.265	72	39	63	3	101	—	2.109	2.154	4.263
15	Calitri	8.458	143	77	85	5	248	20	4.204	4.142	8.346
16	Càndida	1.348	34	17	11	—	41	—	667	668	1.335
17	Caposele	4.324	94	35	62	2	134	—	2.137	2.176	4.313
18	Capriglia Irpina	2.111	51	10	64	—	82	—	1.050	1.084	2.134
19	Carife	2.894	46	36	18	9	95	—	1.420	1.416	2.836
20	Casàlbore	2.485	44	24	33	1	79	—	1.230	1.230	2.460

AVELLINO

N. d'ordine	COMUNI	POPOLAZIONE RESIDENTE al 31 dic. 1962	ISCRIZIONI E CANCELLAZIONI ANAGRAFICHE NELL'ANNO 1963						POPOLAZIONE RESIDENTE al 31 dicembre 1963		
			Per movimento naturale		Per trasferimento di residenza				M	F	MF
			Nati vivi	Morti	Iscritti		Cancellati				
					da altro Comune	dall'estero	per altro Comune	per l'estero			
21	Cassano Irpino	1.623	38	13	44	—	94	55	747	796	1.543
22	Castel Baronia	1.686	27	11	43	3	75	—	833	840	1.673
23	Castelfranci	3.065	42	26	62	—	124	—	1.462	1.557	3.019
24	Castelvètere sul Calore	2.258	43	25	30	1	67	—	1.085	1.155	2.240
25	Cervinara	10.710	244	110	291	27	441	—	5.278	5.443	10.721
26	Cesinali	1.500	37	16	72	—	99	—	730	764	1.494
27	Chianche	1.183	12	7	32	—	56	—	545	619	1.164
28	Chiusano di San Domènico	2.941	52	17	31	5	103	—	1.456	1.453	2.909
29	Contrada	2.836	75	26	53	9	101	—	1.394	1.452	2.846
30	Conza della Campània	2.753	59	16	33	1	57	—	1.358	1.415	2.773
31	Domiccella	1.767	45	14	44	—	87	—	833	922	1.755
32	Flùmeri	2.847	55	20	63	—	60	—	1.417	1.468	2.885
33	Fontanarosa	4.413	92	52	75	—	149	—	2.088	2.291	4.379
34	Forino	4.710	116	42	108	—	220	—	2.258	2.414	4.672
35	Frigento	5.282	103	36	84	—	118	—	2.633	2.682	5.315
36	Gesualdo	5.271	107	46	86	9	221	—	2.603	2.603	5.206
37	Greci	2.100	21	22	39	6	94	1	993	1.056	2.049
38	Grottaminarda	7.741	163	80	128	5	176	—	3.901	3.880	7.781
39	Grottolella	1.594	52	23	26	—	117	—	763	769	1.532
40	Guàrdia Lombardi	4.785	95	44	45	28	104	—	2.416	2.389	4.805
41	Lacedònia	5.504	97	61	117	—	306	—	2.676	2.675	5.351
42	Làpio	2.423	41	27	15	—	69	—	1.191	1.192	2.383
43	Làuro	3.197	65	35	107	—	110	1	1.567	1.656	3.223
44	Lioni	6.525	129	60	136	15	191	47	3.119	3.388	6.507
45	Luogosano	1.790	38	18	36	1	69	—	894	884	1.778
46	Manocalzati	2.519	64	24	65	—	137	—	1.216	1.271	2.487
47	Marzano di Nola	1.617	31	22	30	—	73	—	768	815	1.583
48	Melito Irpino	2.182	50	14	36	8	85	1	1.057	1.119	2.176
49	Mercogliano	4.152	108	30	81	—	110	—	2.035	2.166	4.201
50	Mirabella Eclano	8.773	150	78	83	—	263	—	4.274	4.391	8.665
51	Montaguto	1.446	19	20	14	—	92	—	655	712	1.367
52	Montecalvo Irpino	5.947	169	31	96	8	191	8	2.965	3.025	5.990
53	Montefalcione	4.352	87	36	95	15	163	1	2.161	2.188	4.349
54	Monteforte Irpino	4.349	97	38	102	12	172	—	2.153	2.197	4.350
55	Montefrèdane	2.416	43	27	52	—	99	—	1.207	1.178	2.385
56	Montefusco	1.974	36	17	42	—	101	—	958	976	1.934
57	Montella	8.701	264	75	119	28	249	—	4.418	4.370	8.788
58	Montemarano	4.692	72	42	84	5	158	—	2.255	2.398	4.653
59	Montemiletto	5.548	103	39	114	—	177	—	2.785	2.764	5.549
60	Monteverde	2.375	67	34	43	—	182	—	1.126	1.143	2.269
61	Montoro Inferiore	7.810	203	75	144	—	296	—	3.816	3.970	7.786
62	Montoro Superiore	5.475	157	64	86	11	183	—	2.720	2.762	5.482
63	Morra De Sanctis	2.772	59	27	21	3	83	—	1.367	1.378	2.745
64	Moschiano	1.640	36	14	29	—	40	—	838	813	1.651
65	Mugnano del Cardinale	4.878	120	35	64	—	122	—	2.392	2.513	4.905
66	Nusco	5.922	122	50	74	14	173	22	2.830	3.057	5.887
67	Ospedaletto d'Alpinolo	1.767	40	17	47	4	103	—	858	880	1.738

AVELLINO

N. d'ordine	COMUNI	POPOLAZIONE RESIDENTE al 31 dic. 1962	ISCRIZIONI E CANCELLAZIONI ANAGRAFICHE NELL'ANNO 1963						POPOLAZIONE RESIDENTE al 31 dicembre 1963		
			Per movimento naturale		Per trasferimento di residenza				M	F	MF
			Nati vivi	Morti	Iscritti		Cancellati				
					da altro Comune	dall'estero	per altro Comune	per l'estero			
68	Pago del Vallo di Lauro	1.513	34	14	24	—	43	—	707	807	1.514
69	Parolise	751	7	6	30	3	23	—	375	387	762
70	Paternòpoli	3.669	59	29	63	2	89	12	1.770	1.893	3.663
71	Petraro Irpino	692	16	5	22	—	15	—	342	368	710
72	Pietradefusi	3.285	9	2	10	—	3	—	1.600	1.699	3.299
73	Pietrastornina	2.798	61	26	31	9	136	—	1.344	1.393	2.737
74	Prata di Principato Ultra	2.975	71	43	85	45	118	—	1.463	1.552	3.015
75	Pratola Serra	3.764	80	33	67	17	109	3	1.887	1.896	3.783
76	Quadrelle	1.121	25	2	30	—	35	—	538	601	1.139
77	Quindici	3.074	71	30	41	—	115	—	1.483	1.558	3.041
78	Roccabascerana	2.977	58	41	83	4	226	6	1.408	1.441	2.849
79	Rocca San Felice	1.460	30	12	10	8	29	1	755	711	1.466
80	Rotondi	3.289	69	30	90	1	210	—	1.564	1.645	3.209
81	Salza Irpina	1.091	22	14	14	—	72	—	518	523	1.041
82	San Mango sul Calore	2.294	39	26	29	—	78	1	1.125	1.132	2.257
83	San Martino Valle Caudina	6.129	115	68	157	14	446	—	2.953	2.948	5.901
84	San Michele di Serino	1.741	34	13	40	38	100	—	842	898	1.740
85	San Nicola Baronia	1.198	31	9	15	—	25	2	612	596	1.208
86	San Potito Ultra	1.481	35	13	56	—	73	—	760	726	1.486
87	San Sòssio Baronia	2.352	43	13	29	11	51	—	1.181	1.190	2.371
88	Santa Lucia di Serino	1.386	31	14	29	1	33	—	706	694	1.400
89	Sant'Andrea di Conza	2.759	62	29	34	18	34	—	1.365	1.445	2.810
90	Sant'Angelo all'Esca	1.605	29	22	37	2	80	1	764	806	1.570
91	Sant'Angelo a Scala	928	20	15	22	—	48	—	454	453	907
92	Sant'Angelo dei Lombardi	6.468	142	54	111	—	201	—	3.177	3.289	6.466
93	Santa Paolina	1.958	24	15	19	—	80	—	960	946	1.906
94	Sant'Arcangelo Trimonte	1.207	17	6	35	—	70	—	569	614	1.183
95	Santo Stefano del Sole	1.750	35	19	51	9	89	2	847	888	1.735
96	Savignano Irpino	2.590	29	32	73	5	149	13	1.237	1.266	2.503
97	Scampitella	2.204	64	11	38	—	45	—	1.133	1.117	2.250
98	Senèrchia	1.446	18	9	23	—	48	—	715	715	1.430
99	Serino	6.994	140	63	88	9	181	—	3.467	3.520	6.987
100	Sirignano	1.057	32	9	15	—	16	—	501	578	1.079
101	Solofra	8.518	230	56	122	7	204	—	4.230	4.387	8.617
102	Sorbo Sèrpico	790	13	7	49	—	27	—	402	416	818
103	Sperone	1.829	50	17	24	—	74	—	910	902	1.812
104	Sturmo	4.001	76	29	50	4	94	4	2.007	1.997	4.004
105	Summonte	1.679	40	10	47	—	104	—	819	833	1.652
106	Taurano	1.562	42	23	33	—	45	15	779	775	1.554
107	Taurasi	2.828	45	27	54	2	71	2	1.387	1.442	2.829
108	Teora	2.997	63	24	29	4	70	—	1.495	1.504	2.999
109	Torella de' Lombardi	3.527	67	44	60	1	99	—	1.743	1.769	3.512
110	Torre le Nocelle	1.863	34	13	30	1	83	—	891	941	1.832
111	Torriani	739	19	3	5	—	36	—	355	369	724
112	Trevico	1.749	51	20	36	—	50	—	871	895	1.766
113	Tufo	1.819	30	24	59	1	97	1	874	913	1.787
114	Vallata	5.166	126	48	69	1	129	—	2.608	2.577	5.185

AVELLINO-SALERNO

N. d'ordine	COMUNI	POPOLAZIONE RESIDENTE al 31 dic. 1962	ISCRIZIONI E CANCELLAZIONI ANAGRAFICHE NELL'ANNO 1963						POPOLAZIONE RESIDENTE al 31 dicembre 1963		
			Per movimento naturale		Per trasferimento di residenza				M	F	MF
			Nati vivi	Morti	Iscritti		Cancellati				
					da altro Comune	dall'estero	per altro Comune	per l'estero			
115	Vallesaccarda	1.929	67	18	17	—	51	—	977	967	1.944
116	Venticano	2.609	42	22	58	—	89	—	1.305	1.293	2.598
117	Villamaina	1.340	31	13	13	—	46	—	649	676	1.325
118	Villanova del Battista	3.071	71	30	38	—	105	—	1.552	1.493	3.045
119	Vulturara Irpina	4.756	81	43	27	—	48	—	2.401	2.372	4.773
120	Zungoli	2.636	41	18	45	—	59	—	1.319	1.326	2.645
	PROVINCIA	464.192	9.775	4.222	9.861	672	16.898	324	228.098	234.958	463.056

PROVINCIA DI SALERNO

1	Acerno	3.396	96	29	47	2	79	—	1.688	1.745	3.433
2	Agròpoli	9.462	225	69	386	15	443	4	4.838	4.734	9.572
3	Albanella	5.777	118	43	157	—	207	—	2.894	2.908	5.802
4	Alfano	1.150	22	5	8	—	15	—	579	581	1.160
5	Altavilla Silentina	6.981	163	54	108	—	157	—	3.600	3.441	7.041
6	Amalfi	7.186	132	54	126	—	204	—	3.642	3.544	7.186
7	Angri	22.006	570	190	349	5	590	1	10.732	11.417	22.149
8	Aquara	2.903	54	28	31	5	70	1	1.404	1.490	2.894
9	Ascea	4.855	113	32	141	2	181	2	2.467	2.429	4.896
10	Atena Lucana	2.437	47	20	21	15	49	—	1.231	1.220	2.451
11	Atrani	1.486	25	10	32	—	75	—	671	787	1.458
12	Auletta	3.267	71	32	51	3	118	—	1.647	1.595	3.242
13	Baronissi	8.291	185	73	244	3	319	—	4.138	4.193	8.331
14	Battipaglia	26.553	765	165	1.405	15	1.141	2	13.663	13.767	27.430
15	Bellosguardo	1.762	30	16	13	3	65	—	862	865	1.727
16	Bracigliano	4.302	95	27	38	9	140	—	2.079	2.198	4.277
17	Buccino	6.921	107	53	103	3	251	—	3.374	3.456	6.830
18	Buonabitacolo	2.803	67	32	35	—	105	—	1.385	1.383	2.768
19	Caggiano	3.379	64	31	27	7	43	19	1.643	1.741	3.384
20	Calvânico	1.308	36	12	33	—	26	—	681	658	1.339
21	Camerota	6.294	140	54	53	—	113	—	3.098	3.222	6.320
22	Campagna	12.503	252	96	161	4	600	—	6.068	6.156	12.224
23	Càmpora	1.002	14	13	11	—	19	—	500	495	995
24	Cannalonga	1.321	29	9	32	1	39	—	670	665	1.335
25	Capaccio	11.615	300	56	453	6	589	—	6.003	5.726	11.729
26	Casalbuono	1.944	39	16	70	34	102	—	927	1.042	1.969
27	Casaleto Spartano	2.414	34	26	25	10	72	—	1.218	1.167	2.385
28	Casal Velino	4.237	69	23	98	1	152	9	2.085	2.136	4.221
29	Caselle in Pittari	2.282	42	17	28	4	37	—	1.152	1.150	2.302
30	Castelcivita	3.098	41	25	23	—	57	—	1.565	1.515	3.080
31	Castellabate	6.720	115	40	145	8	185	—	3.457	3.306	6.763
32	Castelnuovo Cilento	1.555	28	8	64	1	47	—	789	804	1.593
33	Castelnuovo di Conza	1.314	34	17	31	8	39	9	661	661	1.322
34	Castel San Giòrgio	8.783	232	96	245	—	289	—	4.374	4.501	8.875
35	Castel San Lorenzo	4.073	57	45	32	17	72	2	2.044	2.016	4.060
36	Castiglione del Genovesi	1.089	23	9	9	6	34	—	542	542	1.084
37	Cava de' Tirreni	42.904	1.090	330	780	65	972	20	21.110	22.407	43.517

SALERNO

N. d'ordine	COMUNI	POPOLAZIONE RESIDENTE al 31 dic. 1962	ISCRIZIONI E CANCELLAZIONI ANAGRAFICHE NELL'ANNO 1963						POPOLAZIONE RESIDENTE al 31 dicembre 1963		
			Per movimento naturale		Per trasferimento di residenza				M	F	MF
			Nati vivi	Morti	Iscritti		Cancellati				
					da altro Comune	dall'estero	per altro Comune	per l'estero			
38	Celle di Bulgheria . . .	2.294	62	24	28	4	110	—	1.109	1.145	2.254
39	Cèntola	4.279	97	35	84	11	147	—	2.167	2.122	4.289
40	Ceraso	3.287	60	22	48	11	138	—	1.606	1.640	3.246
41	Cetara	2.524	43	26	19	19	85	1	1.280	1.213	2.493
42	Cicerale	2.317	38	14	25	1	125	—	1.122	1.120	2.242
43	Colliano	4.398	87	28	33	—	92	—	2.153	2.245	4.398
44	Conca dei Marini	742	18	7	10	—	1	—	364	398	762
45	Controne	1.211	24	10	18	6	33	1	604	611	1.215
46	Contursi	3.134	57	28	57	2	123	1	1.536	1.562	3.098
47	Corbara	2.103	50	26	28	—	56	—	1.034	1.065	2.099
48	Corleto Monforte	1.456	23	6	9	6	23	—	738	727	1.465
49	Cùccaro Vètere	757	15	6	10	4	15	—	366	399	765
50	Èboli	26.001	661	193	984	46	1.529	1	12.847	13.122	25.969
51	Felitto	2.190	52	12	31	14	64	—	1.081	1.130	2.211
52	Fisciano	8.337	166	75	159	—	353	—	4.049	4.185	8.234
53	Furore	613	19	7	5	—	15	—	330	285	615
54	Futani	1.606	41	16	9	10	21	—	810	819	1.629
55	Giffoni Sei Casali	4.154	95	31	40	2	289	—	1.923	2.048	3.971
56	Giffoni Valle Piana	8.983	220	70	143	18	283	—	4.518	4.493	9.011
57	Gioi	2.225	38	24	27	11	50	—	1.070	1.157	2.227
58	Giungano	1.251	38	15	72	—	61	—	640	645	1.285
59	Ispani	1.052	20	12	25	—	30	—	501	554	1.055
60	Laureana Cilento	1.771	24	18	25	2	79	1	842	882	1.724
61	Laurino	3.078	65	14	30	2	72	—	1.538	1.551	3.089
62	Laurito	1.448	22	16	23	8	45	—	715	725	1.440
63	Laviano	2.267	52	16	47	13	42	—	1.173	1.148	2.321
64	Lustra	1.467	25	10	56	1	57	—	735	747	1.482
65	Magliano Vètere	1.461	32	4	17	—	38	—	740	728	1.468
66	Maiori	5.873	143	53	176	6	204	—	2.884	3.057	5.941
67	Mercato San Severino . . .	17.055	378	158	399	8	575	—	8.387	8.720	17.107
68	Minori	3.238	63	31	64	11	101	—	1.628	1.616	3.244
69	Mòio della Civitella . . .	2.217	56	17	15	1	30	2	1.100	1.140	2.240
70	Montano Antilia	2.839	59	27	26	22	76	—	1.468	1.375	2.843
71	Montecòrice	2.251	49	22	26	4	76	—	1.137	1.095	2.232
72	Montecorvino Pugliano . .	3.464	77	27	91	—	218	—	1.701	1.686	3.387
73	Montecorvino Rovella . . .	13.463	314	70	510	—	560	—	6.814	6.843	13.657
74	Monteforte Cilento	873	11	11	13	—	20	—	439	427	866
75	Monte San Giacomo	2.255	61	20	11	—	20	1	1.132	1.154	2.286
76	Montesano sulla Marcel- lana	7.630	159	57	74	21	287	10	3.713	3.817	7.530
77	Morigerati	1.155	21	6	13	1	61	—	546	577	1.123
78	Nocera Inferiore	44.037	1.057	392	1.515	19	1.047	2	22.391	22.796	45.187
79	Nocera Superiore	14.523	388	126	348	2	523	1	7.195	7.416	14.611
80	Novi Vèlia	1.811	44	20	28	—	92	—	905	866	1.771
81	Ogliastro Cilento	2.844	44	24	67	—	126	—	1.383	1.422	2.805
82	Olèvano sul Tusciano . . .	5.112	120	40	71	6	176	—	2.502	2.591	5.093
83	Oliveto Citra	3.948	80	32	32	7	102	—	1.955	1.978	3.933
84	Omignano	1.659	48	11	54	—	66	—	828	856	1.684

SALERNO

N. d'ordine	COMUNI	POPOLAZIONE RESIDENTE al 31 dic. 1962	ISCRIZIONI E CANCELLAZIONI ANAGRAFICHE NELL'ANNO 1963						POPOLAZIONE RESIDENTE al 31 dicembre 1963		
			Per movimento naturale		Per trasferimento di residenza				M	F	MF
			Nati vivi	Morti	Iscritti		Cancellati				
					da altro Comune	dall'estero	per altro Comune	per l'estero			
85	Örria	2.070	39	13	11	3	64	1	1.020	1.025	2.045
86	Ottati	1.502	27	11	13	—	37	—	763	731	1.494
87	Padula	6.740	141	51	129	80	320	2	3.354	3.363	6.717
88	Pagani	27.814	794	269	658	7	771	—	13.612	14.621	28.233
89	Palomonte	3.633	69	23	25	3	33	—	1.833	1.841	3.674
90	Pellezzano	5.375	110	59	135	3	272	1	2.605	2.686	5.291
91	Perdifumo	2.568	33	29	35	—	46	—	1.272	1.289	2.561
92	Perito	2.014	35	14	15	—	62	—	1.012	976	1.988
93	Pertosa	1.178	24	10	15	1	49	—	577	582	1.159
94	Petina	1.761	42	17	41	—	73	—	865	889	1.754
95	Piaggine	3.133	48	30	86	7	96	—	1.593	1.555	3.148
96	Pisciotta	4.014	78	29	61	1	252	—	1.884	1.989	3.873
97	Polla	5.104	93	35	90	23	170	—	2.498	2.607	5.105
98	Pöllica	3.110	46	31	74	16	88	—	1.532	1.595	3.127
99	Pontecagnano Faiano	15.579	431	113	630	19	691	—	7.847	8.008	15.855
100	Positano	2.857	76	11	64	9	60	—	1.469	1.466	2.935
101	Postiglione	3.030	56	18	48	5	82	—	1.539	1.500	3.039
102	Praiano	1.577	30	19	19	8	26	—	783	806	1.589
103	Prignano Cilento	1.380	20	10	29	—	67	—	636	716	1.352
104	Ravello	2.555	56	26	32	8	79	8	1.198	1.340	2.538
105	Ricigliano	1.394	28	10	37	4	30	—	705	718	1.423
106	Roccadàspide	8.494	138	76	103	16	167	1	4.240	4.267	8.507
107	Roccelloriosa	2.228	57	27	26	19	66	—	1.116	1.121	2.237
108	Roccapiemonte	6.431	126	53	253	7	227	—	3.109	3.428	6.537
109	Rofrano	3.022	58	15	17	25	81	—	1.539	1.487	3.026
110	Romagnano al Monte	597	8	4	1	—	27	—	271	304	575
111	Roscigno	1.587	32	14	12	1	40	—	828	750	1.578
112	Rutino	1.540	28	11	47	1	86	—	782	737	1.519
113	Sacco	1.682	35	18	12	—	41	—	817	853	1.670
114	Sala Consilina	11.040	276	91	331	40	513	13	5.521	5.549	11.070
115	Salento	2.005	54	20	34	—	115	—	991	967	1.958
116	SALERNO	121.525	2.766	921	5.852	254	3.789	33	60.332	65.322	125.654
117	Salvitelle	1.425	30	16	43	—	42	—	700	740	1.440
118	San Cipriano Picentino	3.902	96	38	74	—	152	—	1.935	1.947	3.882
119	San Giovanni a Piro	3.699	99	51	31	11	109	—	1.840	1.840	3.680
120	San Gregòrio Magno	4.838	91	41	51	11	75	—	2.417	2.458	4.875
121	San Mango Piemonte	1.235	22	8	11	—	52	—	614	594	1.208
122	San Marzano sul Sarno	7.736	204	61	101	—	177	—	3.824	3.979	7.803
123	San Mauro Cilento	1.278	12	8	7	—	19	—	616	654	1.270
124	San Mauro la Bruca	1.186	25	6	15	—	60	—	574	586	1.160
125	San Pietro al Tanagro	1.585	24	13	16	6	39	—	804	775	1.579
126	San Rufo	2.193	45	32	35	2	107	—	1.060	1.076	2.136
127	Santa Marina	2.658	75	12	53	—	55	—	1.380	1.339	2.719
128	Sant'Àngelo a Fasanella	1.601	22	16	37	—	38	—	773	833	1.606
129	Sant'Àrsenio	3.080	59	25	57	—	76	—	1.491	1.604	3.095
130	Sant'Egidio del Monte Albino	6.315	152	61	164	—	223	—	3.148	3.199	6.347
131	Santomenna	1.212	28	14	16	—	21	—	588	633	1.221

SALERNO-L'AQUILA

N. d'ordine	COMUNI	POPOLAZIONE RESIDENTE al 31 dic. 1962	ISCRIZIONI E CANCELLAZIONI ANAGRAFICHE NELL'ANNO 1963						POPOLAZIONE RESIDENTE al 31 dicembre 1963		
			Per movimento naturale		Per trasferimento di residenza				M	F	MF
			Nati vivi	Morti	Iscritti		Cancellati				
					da altro Comune	dall'estero	per altro Comune	per l'estero			
132	San Valentino Tòrio . . .	6.843	205	66	147	2	209	9	3.402	3.511	6.913
133	Sanza	3.217	79	28	51	2	127	—	1.620	1.574	3.194
134	Sapri	6.965	178	46	304	9	345	—	3.440	3.625	7.065
135	Sarno	30.372	769	245	423	31	917	10	14.808	15.615	30.423
136	Sassano	5.710	108	47	80	—	147	1	2.871	2.832	5.703
137	Scafati	23.617	621	214	691	14	815	—	11.700	12.214	23.914
138	Scala	1.692	40	18	12	1	42	—	813	872	1.685
139	Serramezzana	669	8	4	5	—	24	—	344	310	654
140	Serre	3.978	73	25	101	2	181	—	1.966	1.982	3.948
141	Sessa Cilento	2.302	37	22	35	9	73	—	1.090	1.198	2.288
142	Siano	7.026	139	51	142	2	139	—	3.557	3.562	7.119
143	Sicignano degli Alburni . .	4.778	93	34	67	6	162	4	2.341	2.403	4.744
144	Stella Cilento	1.386	19	9	17	—	82	—	657	674	1.331
145	Stio	1.598	27	9	7	2	39	—	793	793	1.586
146	Teggiano	8.734	177	69	114	15	206	1	4.393	4.371	8.764
147	Torchiaro	1.492	25	6	43	—	107	1	703	743	1.446
148	Torraca	1.187	20	16	12	11	61	1	534	618	1.152
149	Torre Orsàia	2.811	62	21	44	8	137	—	1.403	1.364	2.767
150	Tortorella	882	10	9	14	—	26	—	391	480	871
151	Tramonti	5.611	150	41	64	3	280	—	2.762	2.745	5.507
152	Trentinara	1.803	34	19	30	—	54	—	895	899	1.794
153	Valle dell'Angelo	782	18	7	6	—	5	—	427	367	794
154	Vallo della Lucania	7.141	174	64	193	31	232	—	3.551	3.692	7.243
155	Valva	2.161	40	12	40	—	55	—	1.040	1.134	2.174
156	Vibonati	2.884	53	20	78	16	116	—	1.381	1.514	2.895
157	Vietri sul Mare	11.140	264	100	270	10	512	—	5.364	5.708	11.072
	PROVINCIA	921.289	21.101	7.446	23.846	1.315	30.890	176	457.333	471.706	929.039

PROVINCIA DI L'AQUILA

1	Acciano	1.292	9	13	9	—	62	—	614	621	1.235
2	Aielli	2.160	20	25	19	—	122	—	1.029	1.023	2.052
3	Alfedena	1.139	20	11	25	2	33	—	545	597	1.142
4	Anversa degli Abruzzi . . .	980	9	15	8	1	23	10	445	505	950
5	Ateleta	2.369	32	15	40	3	51	13	1.142	1.223	2.365
6	Avezzano	30.489	639	251	894	49	1.096	1	15.143	15.580	30.723
7	Balsorano	4.149	104	30	83	9	130	—	2.040	2.145	4.185
8	Barete	785	12	13	17	—	38	—	339	424	763
9	Barisciano	2.563	22	39	17	14	71	6	1.255	1.245	2.500
10	Barrea	1.371	30	12	30	—	76	—	662	681	1.343
11	Bisegna	913	6	14	7	—	35	—	455	422	877
12	Bugnara	1.816	19	21	11	1	50	—	877	899	1.776
13	Cagnano Amiterno	2.514	40	35	48	3	86	1	1.196	1.287	2.483
14	Calascio	595	6	9	14	—	27	—	267	312	579
15	Campo di Giove	910	18	10	17	4	24	—	459	456	915
16	Campotosto	2.210	37	26	19	6	77	—	1.067	1.102	2.169
17	Canistro	1.310	29	11	21	4	45	—	646	662	1.308

L'AQUILA

N. d'ordine	COMUNI	POPOLAZIONE RESIDENTE al 31 dic. 1962	ISCRIZIONI E CANCELLAZIONI ANAGRAFICHE NELL'ANNO 1963						POPOLAZIONE RESIDENTE al 31 dicembre 1963		
			Per movimento naturale		Per trasferimento di residenza				M	F	MF
			Nati vivi	Morti	Isoritti		Cancellati				
					da altro Comune	dall'estero	per altro Comune	per l'estero			
18	Cansano	826	12	6	5	3	19	—	378	443	821
19	Capestrano	1.756	14	22	41	19	51	—	841	916	1.757
20	Capistrello	5.585	121	63	109	4	195	1	2.699	2.861	5.560
21	Capitignano	1.335	18	21	20	—	62	—	623	667	1.290
22	Caporciano	683	3	8	6	5	35	—	327	327	654
23	Cappadòcia	1.276	19	19	232	—	129	—	690	689	1.379
24	Carapelle Calvisio	328	4	6	6	—	7	—	159	166	325
25	Carsoli	5.706	84	75	156	—	313	—	2.786	2.772	5.558
26	Castel del Monte	1.665	18	19	32	37	56	1	796	880	1.676
27	Castel di Ieri	837	10	7	13	1	44	—	394	416	810
28	Castel di Sangro	5.151	70	39	125	21	156	—	2.470	2.702	5.172
29	Castellafiume	1.454	30	22	26	—	71	—	727	690	1.417
30	Castelvèchio Calvisio	590	4	3	—	2	18	37	248	290	538
31	Castelvèchio Subèquo	2.041	23	28	35	2	78	—	975	1.020	1.995
32	Celano	10.379	209	110	98	13	126	17	5.144	5.302	10.446
33	Cèrchio	2.161	33	27	23	28	60	—	1.057	1.101	2.158
34	Civita d'Àntino	1.234	20	12	25	—	82	—	595	590	1.185
35	Civitella Alfedena	503	9	8	4	—	25	—	255	228	483
36	Civitella Roveto	3.108	83	18	87	—	103	1	1.576	1.580	3.156
37	Cocullo	891	5	10	9	4	16	2	409	472	881
38	Collarmele	1.252	17	14	27	5	31	—	604	652	1.256
39	Collelongo	2.062	24	21	19	10	49	—	968	1.077	2.045
40	Collepietro	709	6	10	3	8	12	—	349	355	704
41	Corfinio	1.333	10	21	27	14	46	1	665	651	1.316
42	Fagnano Alto	1.153	11	20	17	1	39	—	530	593	1.123
43	Fontècchio	712	10	11	13	2	26	—	345	355	700
44	Fossa	896	14	15	20	4	25	7	428	459	887
45	Gagliano Aterno	849	5	8	13	14	24	—	380	469	849
46	Giòia dei Marsi	2.863	48	33	27	—	61	—	1.399	1.445	2.844
47	Goriano Sicoli	1.063	11	15	20	2	39	—	497	545	1.042
48	Introdacqua	1.961	20	27	32	10	63	5	911	1.017	1.928
49	L'ÀQUILA	56.034	938	565	1.240	81	1.374	6	27.183	29.165	56.348
50	Lecce nei Marsi	2.220	36	24	30	—	88	—	1.022	1.152	2.174
51	Luco dei Marsi	5.043	112	63	62	8	131	—	2.528	2.503	5.031
52	Lùcoli	2.361	27	36	25	—	135	—	1.105	1.137	2.242
53	Magliano de' Marsi	3.689	54	37	60	5	166	—	1.757	1.848	3.605
54	Massa d'Albe	1.412	22	18	12	5	60	—	662	711	1.373
55	Molina Aterno	776	15	6	23	3	20	1	387	403	790
56	Montereale	5.510	79	55	67	1	254	1	2.593	2.754	5.347
57	Morino	1.791	28	13	22	—	80	—	870	878	1.748
58	Navelli	1.351	12	25	11	7	33	—	618	705	1.323
59	Ocre	1.031	9	15	6	—	20	—	505	506	1.011
60	Ofena	1.260	11	17	23	10	19	—	611	657	1.268
61	Opi	759	17	8	18	2	25	—	378	385	763
62	Oricola	887	18	7	12	—	91	—	424	395	819
63	Ortona dei Marsi	2.178	18	32	19	3	53	—	1.059	1.074	2.133
64	Ortùcchio	2.215	35	24	30	1	58	21	1.057	1.121	2.178
65	Ovindoli	1.767	24	30	11	1	29	—	827	917	1.744

L'AQUILA

N. d'ordine	COMUNI	POPOLAZIONE RESIDENTE al 31 dic. 1962	ISCRIZIONI E CANCELLAZIONI ANAGRAFICHE NELL'ANNO 1963						POPOLAZIONE RESIDENTE al 31 dicembre 1963		
			Per movimento naturale		Per trasferimento di residenza				M	F	MF
			Nati vivi	Morti	Iscritti		Cancellati				
					da altro Comune	dall'estero	per altro Comune	per l'estero			
66	Pacentro	2.421	52	51	27	5	46	—	1.148	1.260	2.408
67	Pereto	925	18	16	22	—	91	—	450	408	858
68	Pescasseroli	2.528	49	33	41	—	72	—	1.180	1.333	2.513
69	Pescina	5.323	82	50	60	11	130	—	2.588	2.708	5.296
70	Pescocostanzo	1.864	22	11	28	—	62	—	911	930	1.841
71	Pettorano sul Gizio	2.446	35	31	25	11	69	—	1.217	1.200	2.417
72	Pizzoli	2.729	43	28	55	—	78	—	1.311	1.410	2.721
73	Poggio Picenze	1.075	9	9	6	7	18	—	516	554	1.070
74	Prata d'Ansidonia	992	11	13	18	9	31	1	480	505	985
75	Pratola Peligna	8.829	139	99	152	135	208	18	4.505	4.425	8.930
76	Prezza	1.991	21	21	27	2	31	1	986	1.002	1.988
77	Raiano	3.122	50	26	41	17	81	2	1.546	1.575	3.121
78	Rivisondoli	1.106	16	15	24	1	47	2	503	580	1.083
79	Roccacasale	1.160	16	14	23	12	27	—	578	592	1.170
80	Rocca di Botte	573	8	11	11	—	28	—	280	273	553
81	Rocca di Cambio	771	12	12	19	1	24	—	372	395	767
82	Rocca di Mezzo	2.624	32	31	60	20	68	2	1.286	1.349	2.635
83	Rocca Pia	671	7	6	5	3	20	30	296	334	630
84	Roccaraso	1.562	25	5	47	5	48	4	785	797	1.582
85	San Benedetto dei Marsi	4.284	82	38	41	16	91	—	2.137	2.157	4.294
86	San Benedetto in Perillis	491	3	5	6	4	9	—	230	260	490
87	San Demètrio ne' Vestini	2.014	33	29	22	11	68	9	989	985	1.974
88	San Pio delle Camere	887	5	13	14	4	26	3	434	434	868
89	Sante Marie	2.823	50	27	35	—	188	—	1.330	1.363	2.693
90	Sant'Eusànio Forconese	638	3	8	6	13	14	1	305	332	637
91	Santo Stèfano di Sessànio	382	1	10	2	5	11	—	164	205	369
92	San Vincenzo Valle Roveto	3.457	64	37	49	—	197	—	1.637	1.699	3.336
93	Scanno	3.688	52	30	51	2	98	—	1.757	1.908	3.665
94	Scontrone	725	12	7	17	—	14	—	352	381	733
95	Scoppito	1.920	22	29	27	3	80	—	899	964	1.863
96	Scùreola Marsicana	2.301	51	25	86	—	85	—	1.132	1.196	2.328
97	Secinaro	1.265	18	14	8	1	90	—	581	607	1.188
98	Sulmona	21.706	323	223	591	85	767	25	10.568	11.122	21.690
99	Tagliacozzo	9.667	110	94	143	2	458	—	4.739	4.631	9.370
100	Tione degli Abruzzi	1.033	7	12	18	—	62	—	478	506	984
101	Tornimparte	3.393	42	45	28	—	118	—	1.709	1.591	3.300
102	Trasacco	5.607	102	57	67	1	131	—	2.788	2.801	5.589
103	Villalago	1.147	4	11	8	15	22	10	525	606	1.131
104	Villa Santa Lucia degli Abruzzi	859	4	11	3	—	30	—	405	420	825
105	Villa Sant'Angelo	736	9	10	5	6	23	—	370	353	723
106	Villavallelonga	1.577	30	17	39	2	60	—	720	851	1.571
107	Villetta Barrea	904	14	8	9	5	27	—	423	474	897
108	Vittorito	1.575	18	24	20	8	44	—	749	804	1.553
	PROVINCIA	326.002	5.178	3.509	6.206	854	10.635	240	158.351	165.505	323.856

TERAMO

N. d'ordine	COMUNI	POPOLAZIONE RESIDENTE al 31 dic. 1962	ISCRIZIONI E CANCELLAZIONI ANAGRAFICHE NELL'ANNO 1963						POPOLAZIONE RESIDENTE al 31 dicembre 1963		
			Per movimento naturale		Per trasferimento di residenza				M	F	MF
			Nati vivi	Morti	Iscritti		Cancellati				
					da altro Comune	dall'estero	per altro Comune	per l'estero			
1	Alba Adriatica	5.176	117	39	296	13	199	—	2.683	2.681	5.364
2	Ancarano	1.846	28	18	36	3	107	—	927	861	1.788
3	Arsita	1.971	51	28	23	—	102	—	948	967	1.915
4	Atri	13.277	274	121	211	21	573	14	6.446	6.629	13.075
5	Basciano	2.473	49	24	43	4	116	—	1.228	1.201	2.429
6	Bellante	5.680	98	39	105	9	252	—	2.820	2.781	5.601
7	Bisenti	4.215	78	40	117	17	217	—	2.109	2.061	4.170
8	Campoli	10.465	180	120	220	31	352	—	5.273	5.151	10.424
9	Canzano	2.098	31	21	58	7	96	—	1.058	1.019	2.077
10	Castel Castagna	1.223	19	5	62	—	94	—	611	594	1.205
11	Castellalto	3.992	74	35	110	3	204	3	2.034	1.903	3.937
12	Castelli	3.176	43	27	67	4	217	5	1.511	1.530	3.041
13	Castiglione Messer Rai- mondo	3.483	78	28	90	1	235	—	1.713	1.676	3.389
14	Castilenti	2.013	40	13	68	7	122	2	1.010	981	1.991
15	Cellino Attanasio	5.028	105	37	114	7	241	3	2.586	2.387	4.973
16	Cermignano	3.628	151	34	51	6	172	2	1.845	1.783	3.628
17	Civitella del Tronto	8.098	111	118	174	108	457	1	3.942	3.973	7.915
18	Colledara	2.788	51	26	92	12	132	—	1.377	1.408	2.785
19	Colonnella (*) <i>fino al 30-4-63</i>	9.512	50	44	74	—	86	—	4.730	4.776	9.506
	<i>dall'1-5-63</i>	3.133	31	22	91	3	188	—	1.487	1.561	3.048
20	Controguerra	3.404	56	32	104	5	196	—	1.658	1.683	3.341
21	Corròpoli	4.239	55	41	141	2	184	1	2.054	2.157	4.211
22	Cortino	2.333	38	34	52	3	239	1	1.104	1.048	2.152
23	Crognaleto	3.781	70	38	66	—	226	—	1.827	1.826	3.653
24	Fano Adriano	824	8	9	30	—	31	—	405	417	822
25	Giulianova	15.692	316	124	709	20	445	1	7.921	8.246	16.167
26	Isola del Gran Sasso d'I- talia	6.056	120	55	152	9	280	2	2.999	3.001	6.000
27	Martinsicuro (*) <i>dall'1-5-63</i>	6.373	61	24	285	—	127	—	3.314	3.254	6.568
28	Montefino	1.909	31	12	56	6	177	—	935	878	1.813
29	Montòrio al Vomano	8.561	162	76	163	18	249	—	4.322	4.257	8.579
30	Morro d'Oro	3.071	55	20	121	—	172	—	1.547	1.508	3.055
31	Mosciano Sant'Angelo	7.304	140	90	218	11	267	—	3.612	3.704	7.316
32	Nereto	3.633	44	55	135	8	136	—	1.729	1.900	3.629
33	Notaresco	6.130	118	50	212	18	308	23	3.075	3.022	6.097
34	Penna Sant'Andrea	1.701	25	9	41	—	66	—	823	869	1.692
35	Pietracamela	673	5	12	14	4	29	—	319	336	655
36	Pineto	6.542	122	58	367	10	209	—	3.383	3.391	6.774
37	Rocca Santa Maria	1.628	32	12	26	2	49	24	833	770	1.603
38	Roseto degli Abruzzi	15.777	279	138	685	25	536	—	7.887	8.205	16.092
39	Sant'Egidio alla Vibrata	5.102	86	60	167	16	132	4	2.530	2.645	5.175
40	Sant'Omero	5.247	68	48	156	3	211	—	2.589	2.626	5.215
41	Silvi	7.229	132	65	225	2	238	22	3.635	3.628	7.263
42	TERAMO	42.359	773	418	1.100	97	1.143	5	20.804	21.959	42.763

(*) Cfr. avvertenze a pag. V.

TERAMO-PESCARA

N. d'ordine	COMUNI	POPOLAZIONE RESIDENTE al 31 dic. 1962	ISCRIZIONI E CANCELLAZIONI ANAGRAFICHE NELL'ANNO 1963						POPOLAZIONE RESIDENTE al 31 dicembre 1963		
			Per movimento naturale		Per trasferimento di residenza				M	F	MF
			Nati vivi	Morti	Iscritti		Cancellati				
					da altro Comune	dall'estero	per altro Comune	per l'estero			
43	Torano Nuovo	2.019	32	19	74	4	98	—	1.020	992	2.012
44	Torricella Sicura	3.651	87	39	81	8	146	95	1.782	1.765	3.547
45	Tortoreto	4.779	110	48	168	23	171	1	2.406	2.454	4.860
46	Tossicia	2.309	29	21	57	3	116	—	1.152	1.109	2.261
47	Valle Castellana	4.533	86	43	77	—	270	—	2.273	2.110	4.383
	PROVINCIA	260.628	4.799	2.489	7.784	553	10.613	209	129.546	130.907	260.453

PROVINCIA DI PESCARA

1	Abbatèggio	937	11	13	20	5	41	—	453	466	919
2	Alanno	4.496	64	57	91	49	189	—	2.270	2.184	4.454
3	Bolognano	2.039	34	22	65	7	63	—	960	1.100	2.060
4	Brittoli	929	10	12	12	2	52	—	441	448	889
5	Bussi sul Tirino	3.984	67	41	68	16	113	—	1.966	2.015	3.981
6	Cappelle sul Tavo	1.748	33	15	96	4	86	—	890	890	1.780
7	Caramanico Terme	3.415	51	52	59	10	69	35	1.569	1.810	3.379
8	Carpineto della Nora	1.121	19	12	10	7	41	4	556	544	1.100
9	Castiglione a Casauria	1.528	14	13	30	6	50	8	735	772	1.507
10	Catignano	2.434	37	25	72	—	151	—	1.138	1.229	2.367
11	Cepagatti	4.999	88	38	174	—	181	—	2.548	2.494	5.042
12	Città Sant'Angelo	8.437	158	101	279	3	338	—	4.118	4.320	8.438
13	Civitaquana	2.168	41	28	53	3	119	—	1.064	1.054	2.118
14	Civitella Casanova	3.359	44	38	37	3	146	—	1.602	1.657	3.259
15	Collecorvino	4.324	78	46	116	1	183	—	2.193	2.097	4.290
16	Corvara	891	13	9	9	—	20	3	452	429	881
17	Cugnoli	2.327	39	14	36	13	82	—	1.173	1.146	2.319
18	Èlice	1.905	36	18	74	—	109	—	930	958	1.888
19	Farindola	3.575	63	36	43	5	133	—	1.789	1.728	3.517
20	Lettomanoppello	3.487	68	28	58	8	79	—	1.765	1.749	3.514
21	Loreto Aprutino	8.232	166	83	147	2	266	3	4.113	4.082	8.195
22	Manoppello	5.929	85	60	110	27	161	—	2.931	2.999	5.930
23	Montebello di Bertona	1.931	25	13	33	—	51	—	992	933	1.925
24	Montesilvano	11.033	277	70	747	20	469	—	5.748	5.790	11.538
25	Moscufo	3.036	61	29	83	2	198	—	1.462	1.493	2.955
26	Nocciano	1.881	39	13	58	3	123	—	938	907	1.845
27	Penne	12.844	288	112	255	17	614	8	6.300	6.370	12.670
28	PESCARA	91.503	1.928	684	5.146	214	2.323	—	46.205	49.579	95.784
29	Pescosansonesco	1.146	23	25	12	5	47	—	583	531	1.114
30	Pianella	7.554	142	73	179	9	269	—	3.663	3.879	7.542
31	Picciano	1.732	26	17	49	—	100	1	824	865	1.689
32	Pietranico	1.333	13	13	18	4	53	1	649	652	1.301
33	Pòpoli	6.917	99	76	162	22	236	5	3.411	3.472	6.883
34	Roccamorice	2.152	35	16	14	10	46	—	1.035	1.114	2.149
35	Rosciano	3.151	46	36	93	4	177	—	1.521	1.560	3.081
36	Salle	796	10	13	5	1	8	—	391	400	791
37	Sant'Eufèmia a Maiella	937	8	21	2	4	18	—	410	502	912
38	San Valentino in Abruzzo Citeriore	2.722	55	25	26	4	93	—	1.335	1.354	2.689
39	Scafa	3.892	54	30	122	21	141	—	1.932	1.986	3.918

PESCARA-CHIETI

N. d'ordine	COMUNI	POPOLAZIONE RESIDENTE al 31 dic. 1962	ISCRIZIONI E CANCELLAZIONI ANAGRAFICHE NELL'ANNO 1963						POPOLAZIONE RESIDENTE al 31 dicembre 1963		
			Per movimento naturale		Per trasferimento di residenza				M	F	MF
			Nati vivi	Morti	Iscritti		Cancellati				
					da altro Comune	dall'estero	per altro Comune	per l'estero			
40	Serramonacesca	1.531	50	23	18	—	49	—	717	810	1.527
41	Spoltore	7.559	160	71	394	13	239	—	3.873	3.943	7.816
42	Tocco da Casauria	3.397	48	50	81	13	118	—	1.619	1.752	3.371
43	Torre de' Passeri	3.831	51	48	122	31	155	—	1.858	1.974	3.832
44	Turrivalignani	965	14	7	12	4	56	—	463	469	932
45	Vicoli	1.004	7	8	20	5	59	—	470	499	969
46	Villa Celiera	1.493	20	14	20	—	52	—	736	731	1.467
	PROVINCIA	246.604	4.698	2.248	9.330	577	8.366	68	122.791	127.736	250.527

PROVINCIA DI CHIETI

1	Altino	2.685	36	37	56	2	75	—	1.336	1.331	2.667
2	Archi	2.740	37	30	38	5	75	—	1.299	1.416	2.715
3	Ari	1.996	26	20	16	8	58	—	948	1.020	1.968
4	Arielli	1.307	25	11	24	1	41	4	615	686	1.301
5	Atessa	9.739	185	83	223	7	386	1	4.715	4.969	9.684
6	Bomba	1.968	24	27	23	5	127	5	852	1.009	1.861
7	Borrello	1.022	14	10	32	15	30	—	506	537	1.043
8	Bucchianico	5.147	65	46	43	16	158	—	2.456	2.611	5.067
9	Buonanotte	374	2	4	7	4	13	—	176	194	370
10	Canosa Sannita	1.907	24	30	22	16	70	—	916	953	1.869
11	Carpineto Sinello	1.306	20	12	19	—	40	—	658	635	1.293
12	Carunchio	1.541	18	18	19	1	79	—	718	764	1.482
13	Casacanditella	1.803	28	17	38	4	61	58	793	944	1.737
14	Casalanguida	1.785	36	24	21	—	58	—	838	922	1.760
15	Casalbordino	6.262	86	62	153	23	229	10	2.945	3.278	6.223
16	Casalincontrada	2.688	54	17	50	—	93	4	1.329	1.349	2.678
17	Casoli	7.294	132	103	102	9	212	21	3.454	3.747	7.201
18	Castel Frentano	4.827	60	54	75	12	154	8	2.309	2.449	4.758
19	Castelguidone	960	15	12	9	—	30	—	443	499	942
20	Castiglione Messer Marino	4.005	70	31	19	4	136	1	1.941	1.989	3.930
21	Celenza sul Trigno	1.809	41	18	30	—	114	—	871	877	1.748
22	CHIETI	48.233	842	410	1.755	129	1.607	109	23.727	25.106	48.833
23	Civitaluparella	1.413	20	16	28	2	72	1	663	711	1.374
24	Civitella Messer Raimondo	1.618	20	14	7	—	35	8	751	837	1.588
25	Colledimacine	821	4	8	8	—	2	1	395	427	822
26	Colledimezzo (*)										
	<i>fino al 31-5-63</i>	1.629	11	4	3	1	5	—	783	852	1.635
	<i>dall'1-6-63</i>	1.240	12	2	6	13	8	—	605	656	1.261
27	Crècchio	3.300	47	28	47	8	76	—	1.676	1.622	3.298
28	Cupello	3.966	75	57	133	5	125	2	2.009	1.986	3.995
29	Dogliola	791	13	9	14	—	26	—	382	401	783
30	Fara Filiorum Petri	2.082	26	22	26	—	57	—	950	1.105	2.055
31	Fara San Martino	2.063	26	21	29	23	43	—	957	1.120	2.077
32	Filetto	1.670	26	15	8	5	32	2	768	892	1.660
33	Fossacèsia	4.592	72	56	97	16	155	40	2.179	2.347	4.526
34	Fraine	1.269	24	17	9	—	29	—	603	653	1.256
35	Francavilla al Mare	11.308	217	106	414	18	389	21	5.568	5.873	11.441
36	Fresagrandinària	1.984	50	19	21	—	66	—	959	1.011	1.970

(*) Cfr. avvertenze a pag. V.

CHIETI

N. d'ordine	COMUNI	POPOLAZIONE RESIDENTE al 31 dic. 1962	ISCRIZIONI E CANCELLAZIONI ANAGRAFICHE NELL'ANNO 1963						POPOLAZIONE RESIDENTE al 31 dicembre 1963		
			Per movimento naturale		Per trasferimento di residenza				M	F	MF
			Nati vivi	Morti	Iscritti		Cancellati				
					da altro Comune	dall'estero	per altro Comune	per l'estero			
37	Frisa	2.407	41	15	42	4	100	1	1.200	1.178	2.378
38	Furci	1.897	37	23	27	10	91	—	898	959	1.857
39	Gamberale	1.043	19	4	3	5	4	17	517	528	1.045
40	Gessopalena	3.213	35	54	23	6	78	6	1.532	1.607	3.139
41	Gissi	3.513	47	35	42	11	80	—	1.719	1.779	3.498
42	Giuliano Teatino	1.644	24	17	29	12	45	—	810	837	1.647
43	Guardiagrele	10.313	140	101	93	42	199	—	4.922	5.366	10.288
44	Guilmi	1.084	14	11	11	2	24	4	509	563	1.072
45	Lama dei Peligni	2.406	29	22	44	5	53	7	1.135	1.267	2.402
46	Lanciano	27.823	464	258	649	123	695	10	13.429	14.667	28.096
47	Lentella	957	11	9	11	4	37	—	461	476	937
48	Lettopalena	590	6	3	8	2	23	5	285	290	575
49	Liscia	1.216	26	12	21	—	34	—	596	621	1.217
50	Miglianico	4.691	69	44	93	7	143	—	2.336	2.337	4.673
51	Montazzoli	1.610	23	19	17	1	20	17	747	848	1.595
52	Monteferrante	460	10	8	14	2	11	—	213	254	467
53	Montelapiano	505	5	6	3	4	13	—	233	265	498
54	Montenerodomo	1.799	28	18	12	3	21	—	869	934	1.803
55	Monteodorisio	2.666	40	21	37	4	76	—	1.230	1.420	2.650
56	Mozzagrognà	2.070	28	16	59	6	89	2	999	1.057	2.056
57	Orsogna	4.565	70	55	89	16	103	39	2.129	2.414	4.543
58	Ortona	22.179	384	208	412	32	576	90	10.809	11.324	22.133
59	Paglieta	4.767	79	52	72	1	125	6	2.357	2.379	4.736
60	Palena	2.710	44	31	34	19	81	1	1.318	1.376	2.694
61	Palmoli	2.228	26	22	26	9	131	—	1.013	1.123	2.136
62	Palombaro	1.678	14	26	18	1	52	1	763	869	1.632
63	Pennadomo	822	5	11	25	1	58	—	372	412	784
64	Pennapedimonte	1.121	12	14	3	—	30	1	530	561	1.091
65	Perano	1.738	26	22	27	3	60	2	802	908	1.710
66	Pietriferazzana (*) dall'1-6-63	395	—	6	—	—	6	—	184	199	383
67	Pizzoferrato	1.912	46	12	7	1	32	2	928	992	1.920
68	Poggiofiorito	1.191	19	8	30	1	14	—	625	594	1.219
69	Pollutri	3.260	61	31	54	13	73	—	1.584	1.700	3.284
70	Pretoro	1.416	18	18	18	3	31	1	644	761	1.405
71	Quadri	1.206	25	8	12	10	27	—	571	647	1.218
72	Rapino	2.200	41	21	14	6	53	3	1.040	1.144	2.184
73	Ripa Teatina	3.546	59	45	61	15	116	24	1.741	1.755	3.496
74	Roccamontepiano	2.853	58	34	21	—	71	5	1.386	1.436	2.822
75	Rocca San Giovanni	2.674	24	26	40	—	74	—	1.295	1.343	2.638
76	Roccascalegna	2.082	14	23	10	3	25	4	995	1.062	2.057
77	Roccaspinalveti	2.583	39	29	16	6	19	—	1.282	1.314	2.596
78	Ròio del Sangro	633	8	12	19	3	23	—	287	341	628
79	Rosello	842	13	6	25	3	38	5	390	444	834
80	San Buono	2.101	30	19	18	—	73	—	1.011	1.046	2.057
81	San Giovanni Lipioni	819	15	2	14	—	24	—	406	416	822
82	San Giovanni Teatino	4.280	77	39	205	11	166	—	2.177	2.191	4.368
83	San Martino sulla Marrucina	1.266	16	18	15	6	66	2	559	658	1.217

(*) Cfr. avvertenze a pag. V.

CHIETI-CAMPOBASSO

N. d'ordine	COMUNI	POPOLAZIONE RESIDENTE al 31 dic. 1962	ISCRIZIONI E CANCELLAZIONI ANAGRAFICHE NELL'ANNO 1963						POPOLAZIONE RESIDENTE al 31 dicembre 1963		
			Per movimento naturale		Per trasferimento di residenza				M	F	MF
			Nati vivi	Morti	Iscritti		Cancellati				
					da altro Comune	dall'estero	per altro Comune	per l'estero			
84	San Salvo	4.358	92	47	219	9	74	10	2.277	2.270	4.547
85	Santa Maria Imbaro . . .	968	15	10	7	3	31	—	486	466	952
86	Sant'Eusànio del Sangro.	2.851	43	33	25	3	88	2	1.376	1.423	2.799
87	San Vito Chietino	5.394	68	49	103	25	161	—	2.553	2.827	5.380
88	Scerni	4.731	76	46	110	10	166	—	2.383	2.332	4.715
89	Schiavi di Abruzzo	4.335	66	54	31	—	176	—	1.979	2.223	4.202
90	Taranta Peligna	1.085	14	9	24	1	42	7	495	571	1.066
91	Tollo	4.563	62	36	72	6	83	37	2.300	2.247	4.547
92	Torino di Sangro	3.705	50	44	61	12	131	2	1.764	1.887	3.651
93	Tornarèccio	2.768	54	30	17	—	51	—	1.306	1.452	2.758
94	Torrebruna	1.946	36	19	21	—	32	1	966	985	1.951
95	Torrevècchia Teatina . . .	2.506	36	24	38	6	73	—	1.225	1.264	2.489
96	Torricella Peligna	3.296	34	37	51	3	85	8	1.574	1.680	3.254
97	Trèglio	945	12	9	17	4	50	1	438	480	918
98	Tuffillo	1.210	14	15	11	—	52	—	548	620	1.168
99	Vaeri	2.165	41	24	33	1	51	105	1.002	1.058	2.060
100	Vasto	20.501	472	224	705	182	419	—	10.419	10.798	21.217
101	Villalfonsina	1.528	11	17	38	2	52	14	724	772	1.496
102	Villamagna	2.521	30	25	50	5	54	—	1.273	1.254	2.527
103	Villa Santa Maria	2.405	29	30	95	21	126	—	1.158	1.236	2.394
	PROVINCIA	372.264	6.057	3.746	7.875	1.061	10.946	738	180.394	191.433	371.827

PROVINCIA DI CAMPOBASSO

1	Acquaviva Collecroce . . .	1.803	26	18	18	1	42	56	841	891	1.732
2	Acquaviva d'Isèrnia . . .	715	19	5	1	—	14	—	346	370	716
3	Agnone	8.094	139	84	105	8	197	69	3.965	4.031	7.996
4	Bagnoli del Trigno	2.582	21	29	44	5	139	38	1.097	1.349	2.446
5	Baranello	3.599	68	40	46	—	61	—	1.822	1.790	3.612
6	Belmonte del Sànnio	1.510	25	13	4	3	13	1	736	779	1.515
7	Boiano	7.171	166	87	185	48	163	4	3.557	3.759	7.316
8	Bonefro	4.230	58	50	35	1	135	—	2.074	2.065	4.139
9	Busso	2.134	41	24	17	14	42	5	1.043	1.092	2.135
10	CAMPOBASSO	34.428	739	309	1.297	115	1.043	19	17.226	17.982	35.208
11	Campochiaro	1.013	13	17	21	2	28	5	456	543	999
12	Campodipietra	1.649	31	14	22	—	29	—	779	880	1.659
13	Campolieto	1.969	40	14	28	4	89	4	981	953	1.934
14	Campomarino	3.616	70	45	152	5	196	—	1.826	1.776	3.602
15	Cantalupo nel Sànnio . . .	1.539	29	28	38	4	23	—	746	813	1.559
16	Capracotta	3.170	41	24	32	—	170	—	1.501	1.548	3.049
17	Carovilli	2.199	34	14	23	2	31	9	1.102	1.102	2.204
18	Carpinone	1.822	41	14	29	18	68	22	857	949	1.806
19	Casacalenda	4.526	75	55	98	19	175	—	2.187	2.301	4.488
20	Casalciprano	1.161	14	17	3	10	39	—	539	593	1.132
21	Castelbottaccio	1.241	24	19	33	2	25	5	597	654	1.251
22	Castel del Giúdice	770	9	8	9	—	15	—	365	400	765
23	Castellino del Biferno . . .	1.436	26	16	7	12	49	—	694	722	1.416

CAMPOBASSO

N. d'ordine	COMUNI	POPOLAZIONE RESIDENTE al 31 dic. 1962	ISCRIZIONI E CANCELLAZIONI ANAGRAFICHE NELL'ANNO 1963						POPOLAZIONE RESIDENTE al 31 dicembre 1963		
			Per movimento naturale		Per trasferimento di residenza				M	F	MF
			Nati vivi	Morti	Iscritti		Cancellati				
					da altro Comune	dall'estero	per altro Comune	per l'estero			
24	Castelmàuro	4.155	101	42	42	10	69	1	2.071	2.125	4.196
25	Castelpetroso	2.468	45	41	13	—	22	—	1.218	1.245	2.463
26	Castelpizzuto	317	4	2	13	2	21	—	151	162	313
27	Castel San Vincenzo	933	9	11	21	5	33	—	458	466	924
28	Castelverrino	397	7	5	7	1	7	8	185	207	392
29	Castropignano	2.027	26	40	19	—	24	—	918	1.090	2.008
30	Cercemaggiore	5.200	84	53	31	9	117	—	2.455	2.699	5.154
31	Cercepiccola	1.174	12	14	5	3	20	—	547	613	1.160
32	Cerro al Volturno	2.313	44	21	22	—	62	—	1.136	1.160	2.296
33	Chiàuci	706	3	6	14	—	23	—	338	356	694
34	Civitacampomariano	1.386	22	28	18	4	36	—	636	730	1.366
35	Civitanova del Sannio	1.824	24	32	15	3	29	—	866	939	1.805
36	Colle d'Anchise	1.502	17	13	8	1	17	—	724	774	1.498
37	Colletorto	3.731	71	42	32	3	143	—	1.810	1.842	3.652
38	Colli a Volturno	1.964	35	13	46	10	58	—	1.017	967	1.984
39	Conca Casale	489	10	9	5	4	18	—	245	236	481
40	Durònia	1.372	20	15	26	1	69	—	613	722	1.335
41	Ferrazzano	1.999	57	27	36	6	61	—	971	1.039	2.010
42	Filignano	1.322	15	26	24	5	29	3	630	678	1.308
43	Forlì del Sannio	1.585	27	15	27	11	51	—	753	831	1.584
44	Fornelli	2.002	39	16	27	9	36	9	994	1.022	2.016
45	Fossalto	2.686	37	24	10	1	62	—	1.290	1.358	2.648
46	Frosolone	4.888	80	44	30	9	127	84	2.292	2.460	4.752
47	Gambatesa	2.948	62	24	58	14	365	2	1.350	1.341	2.691
48	Gildone	2.025	28	20	23	10	48	—	980	1.038	2.018
49	Guardialfiera	1.950	50	25	12	22	58	4	935	1.012	1.947
50	Guardiarègia	1.523	36	20	5	13	59	1	713	784	1.497
51	Guglionesi	6.648	116	57	131	22	282	—	3.265	3.313	6.578
52	Isèrnia	12.875	284	91	322	6	348	—	6.443	6.605	13.048
53	Jelsi	2.869	54	28	15	15	116	—	1.363	1.446	2.809
54	Larino	6.156	136	77	197	6	281	78	2.969	3.090	6.059
55	Limosano	2.224	30	35	11	5	24	151	1.014	1.046	2.060
56	Longano	1.321	21	7	14	7	17	16	686	637	1.323
57	Lucito	1.743	22	26	21	2	28	—	837	897	1.734
58	Lupara	1.581	17	15	6	—	38	—	755	796	1.551
59	Macchia d'Isèrnia	803	17	5	15	—	44	—	391	395	786
60	Macchiagodena	3.313	65	34	17	—	39	—	1.610	1.712	3.322
61	Macchia Valfortore	1.603	41	15	10	11	48	4	781	817	1.598
62	Mafalda	2.160	25	18	45	10	68	—	1.084	1.070	2.154
63	Matrice	1.403	18	8	32	8	38	3	701	711	1.412
64	Mirabello Sannitico	2.171	22	33	29	10	69	14	998	1.118	2.116
65	Miranda	1.306	19	12	7	—	8	2	654	656	1.310
66	Molise	400	5	2	9	—	11	—	198	203	401
67	Monacilioni	1.585	20	13	42	1	89	—	779	767	1.546
68	Montagano	2.230	38	16	29	2	83	—	1.041	1.159	2.200
69	Montàquila	2.225	46	17	17	—	40	—	1.123	1.108	2.231
70	Montecilfone	2.979	43	40	53	9	128	2	1.440	1.474	2.914
71	Montefalcone nel Sannio	3.186	74	45	37	—	54	1	1.571	1.626	3.197

CAMPOBASSO

N. d'ordine	COMUNI	POPOLAZIONE RESIDENTE al 31 dic. 1962	ISCRIZIONI E CANCELLAZIONI ANAGRAFICHE NELL'ANNO 1963						POPOLAZIONE RESIDENTE al 31 dicembre 1963		
			Per movimento naturale		Per trasferimento di residenza				M	F	MF
			Nati vivi	Morti	Iscritti		Cancellati				
					da altro Comune	dall'estero	per altro Comune	per l'estero			
72	Montelongo	1.081	4	20	4	3	44	—	509	519	1.028
73	Montemitro	863	14	11	2	—	17	—	407	444	851
74	Montenero di Bisaccia	7.137	115	64	137	57	200	—	3.618	3.564	7.182
75	Montenero Val Cocchiara	963	15	21	6	2	17	—	457	491	948
76	Monteroduni	2.537	35	22	42	—	50	—	1.245	1.297	2.542
77	Montorio nei Frentani	1.462	17	24	28	2	55	—	661	769	1.430
78	Morrone del Sannio	2.091	23	27	8	4	40	—	1.009	1.050	2.059
79	Oratino	1.520	26	17	22	1	17	—	726	809	1.535
80	Palata	3.152	46	31	30	12	94	1	1.559	1.555	3.114
81	Pesche	635	16	6	7	5	23	2	303	329	632
82	Pescolanciano	1.613	23	16	11	19	81	—	750	819	1.569
83	Pescopennataro	820	19	5	9	—	22	—	390	431	821
84	Petacciato	2.778	50	32	77	8	72	—	1.372	1.437	2.809
85	Petrella Tifernina	2.380	28	23	14	13	45	—	1.178	1.189	2.367
86	Pettoranello del Molise	666	15	6	7	—	16	—	314	352	666
87	Pietrabbondante	2.087	31	36	17	1	69	11	1.002	1.018	2.020
88	Pietracatella	3.024	56	32	96	5	197	—	1.482	1.470	2.952
89	Pietracupa	674	12	10	7	2	27	—	286	372	658
90	Pizzone	895	17	10	11	7	16	—	430	474	904
91	Poggio Sannita	2.289	31	16	19	1	88	18	1.085	1.133	2.218
92	Portocannone	2.740	54	34	75	1	85	—	1.378	1.373	2.751
93	Pozzilli	1.875	27	15	34	8	78	1	905	945	1.850
94	Provvidenti	389	4	4	6	2	15	—	182	200	382
95	Riccìa	7.188	127	75	498	7	197	—	3.713	3.835	7.548
96	Rionero Sannitico	2.097	33	19	13	—	44	9	1.044	1.027	2.071
97	Ripabottoni	1.689	19	20	37	2	85	—	765	877	1.642
98	Ripalimosano	2.451	52	33	20	10	77	—	1.125	1.298	2.423
99	Roccamandolfi	1.768	24	20	16	9	42	25	848	882	1.730
100	Roccasicura	1.127	24	7	13	3	20	9	536	595	1.131
101	Roccapivara	1.623	37	16	6	—	11	—	810	829	1.639
102	Rocchetta a Volturno	1.414	18	13	19	3	40	—	677	724	1.401
103	Rotello	2.121	30	27	39	5	111	—	984	1.073	2.057
104	Salcito	1.354	23	20	42	—	64	—	605	730	1.335
105	San Biase	833	15	6	5	12	17	—	412	430	842
106	San Felice del Molise	1.372	20	16	9	9	20	2	683	689	1.372
107	San Giacomo degli Schiavoni	999	13	7	35	—	58	—	482	500	982
108	San Giovanni in Galdo	1.597	17	17	24	8	33	18	783	795	1.578
109	San Giuliano del Sannio	1.678	24	22	11	3	48	—	782	864	1.646
110	San Giuliano di Puglia	1.795	38	13	21	19	65	—	881	914	1.795
111	San Martino in Pensilis	5.047	93	55	119	30	223	8	2.447	2.556	5.003
112	San Massimo	731	8	6	12	5	7	—	350	393	743
113	San Pietro Avellana	1.502	21	21	32	—	75	—	715	744	1.459
114	San Polomatese	650	19	5	9	15	9	16	317	346	663
115	Santa Croce di Magliano	5.469	103	67	77	11	157	—	2.692	2.744	5.436
116	Sant'Agapito	1.093	16	10	6	1	19	—	520	567	1.087
117	Santa Maria del Molise	1.075	15	10	9	3	8	—	539	545	1.084
118	Sant'Angelo del Pesco	957	15	7	4	—	17	3	458	491	949

CAMPOBASSO-FOGGIA

N. d'ordine	COMUNI	POPOLAZIONE RESIDENTE al 31 dic. 1962	ISCRIZIONI E CANCELLAZIONI ANAGRAFICHE NELL'ANNO 1963						POPOLAZIONE RESIDENTE al 31 dicembre 1963		
			Per movimento naturale		Per trasferimento di residenza				M	F	MF
			Nati vivi	Morti	Iscritti		Cancellati				
					da altro Comune	dall'estero	per altro Comune	per l'estero			
119	Sant'Angelo Limosano	935	9	8	10	7	27	—	473	453	926
120	Sant'Elena Sannita	864	10	10	11	—	65	—	330	480	810
121	Sant'Elia a Pianisi	3.707	63	39	50	1	114	—	1.820	1.848	3.668
122	Scàpoli	1.335	15	7	7	—	21	—	666	663	1.329
123	Sepino	3.577	56	40	46	4	83	—	1.701	1.859	3.560
124	Sessano	1.490	25	16	13	2	27	17	735	735	1.470
125	Sesto Campano	3.008	64	19	28	1	58	—	1.512	1.512	3.024
126	Spinete	1.906	35	18	14	1	11	5	940	982	1.922
127	Tavenna	1.922	22	29	15	—	28	—	917	985	1.902
128	Tèrmoli	11.529	203	114	556	38	429	8	5.807	5.968	11.775
129	Torella del Sànnio	1.518	24	16	12	12	28	—	724	798	1.522
130	Toro	2.030	25	25	34	11	62	1	991	1.021	2.012
131	Trivento	6.432	133	69	51	—	120	—	3.159	3.268	6.427
132	Tufara	1.843	34	16	11	16	37	—	909	942	1.851
133	Ururi	3.796	50	48	71	12	176	2	1.832	1.871	3.703
134	Vastogirardi	1.946	28	15	23	1	61	—	950	972	1.922
135	Venafro	5.915	119	59	175	24	161	—	2.933	3.080	6.013
136	Vinchiaturo	2.968	53	37	63	15	85	17	1.429	1.531	2.960
	PROVINCIA	356.066	6.277	3.745	6.830	996	10.711	793	173.580	181.340	354.920

PROVINCIA DI FOGGIA

1	Accadia	4.779	97	43	96	36	200	29	2.327	2.409	4.736
2	Alberona	2.518	39	31	66	6	94	71	1.188	1.245	2.433
3	Anzano di Pùglia	3.303	80	41	48	2	69	3	1.648	1.672	3.320
4	Apricena	13.067	316	119	245	11	341	—	6.627	6.552	13.179
5	Àscoli Satriano	10.793	256	91	192	—	810	—	5.119	5.221	10.340
6	Biccari	4.493	87	56	51	—	238	4	2.103	2.230	4.333
7	Bovino	7.506	161	74	151	8	318	1	3.765	3.668	7.433
8	Cagnano Varano	8.212	217	61	97	—	156	—	4.169	4.140	8.309
9	Candela	5.740	121	64	134	—	335	1	2.637	2.958	5.595
10	Carapelle	2.544	68	26	89	—	132	—	1.250	1.293	2.543
11	Carlantino	2.091	55	21	39	—	64	—	1.072	1.028	2.100
12	Carpino	6.739	157	73	67	10	160	—	3.314	3.426	6.740
13	Casalnuovo Monterotaro	4.492	76	48	120	20	270	5	2.160	2.225	4.385
14	Casalvècchio di Pùglia	2.799	68	30	45	—	99	—	1.328	1.455	2.783
15	Castellùccio dei Sauri	2.424	61	17	51	2	108	—	1.241	1.172	2.413
16	Castellùccio Valmaggiore	2.359	52	24	32	18	111	1	1.160	1.165	2.325
17	Castelnuovo della Dàunia	2.891	49	35	74	—	168	—	1.401	1.410	2.811
18	Celenza Valfortore	3.198	72	30	63	—	75	3	1.644	1.581	3.225
19	Celle di San Vito	616	16	7	9	1	31	—	306	298	604
20	Cerignola	47.513	1.386	464	1.215	—	2.286	8	23.580	23.776	47.356
21	Chiènti	2.487	46	20	45	13	107	—	1.265	1.199	2.464
22	Deliceto	6.051	136	60	99	19	266	—	2.925	3.054	5.979
23	Faeto	2.134	49	33	38	13	84	15	1.073	1.029	2.102

FOGGIA-BARI

N. d'ordine	COMUNI	POPOLAZIONE RESIDENTE al 31 dic. 1962	ISCRIZIONI E CANCELLAZIONI ANAGRAFICHE NELL'ANNO 1963						POPOLAZIONE RESIDENTE al 31 dicembre 1963		
			Per movimento naturale		Per trasferimento di residenza				M	F	MF
			Nati vivi	Morti	Iscritti		Cancellati				
					da altro Comune	dall'estero	per altro Comune	per l'estero			
24	FÒGGIA	120.962	3.366	922	4.320	31	3.279	7	61.063	63.408	124.471
25	Ischitella	5.319	112	64	95	13	211	—	2.503	2.761	5.264
26	Isole Trèmiti	341	5	1	7	—	24	—	183	145	328
27	Lèsina	5.842	179	37	120	1	212	1	2.953	2.939	5.892
28	Lucera	28.172	698	253	820	27	1.169	4	14.046	14.245	28.291
29	Manfredònia	39.521	1.184	261	672	95	1.085	—	19.946	20.180	40.126
30	Margherita di Savòia	13.252	364	110	246	4	480	4	6.670	6.602	13.272
31	Mattinata	5.416	128	51	64	—	73	—	2.737	2.747	5.484
32	Monteleone di Pùglia	3.661	62	42	87	4	73	—	1.749	1.950	3.699
33	Monte Sant'Àngelo	21.689	577	213	187	17	570	—	10.699	10.988	21.687
34	Motta Montecorvino	2.064	26	18	43	—	96	23	970	1.026	1.996
35	Orsara di Pùglia	5.866	105	40	132	16	283	2	2.891	2.903	5.794
36	Orta Nova	14.056	346	140	387	8	753	1	6.951	6.952	13.903
37	Panni	2.889	46	31	35	2	116	75	1.346	1.404	2.750
38	Pèschici	4.063	104	34	89	—	246	—	1.979	1.997	3.976
39	Pietramontecorvino	4.188	93	39	30	2	246	—	2.024	2.004	4.028
40	Pòggio Imperiale	3.948	84	24	67	—	147	—	1.922	2.006	3.928
41	Rignano Gargànico	3.297	102	41	36	11	95	1	1.644	1.665	3.309
42	Rocchetta Sant'Antònio	4.660	93	34	127	—	334	—	2.239	2.273	4.512
43	Rodi Gargànico	4.682	113	65	77	10	342	—	2.162	2.313	4.475
44	Roseto Valfortore	3.302	44	43	18	—	66	—	1.583	1.672	3.255
45	San Ferdinando di Pùglia	13.630	330	120	235	10	534	—	6.744	6.807	13.551
46	San Giovanni Rotondo	20.452	503	169	221	18	595	1	10.094	10.335	20.429
47	San Marco in Làmis	19.046	509	228	153	10	438	15	9.147	9.890	19.037
48	San Marco la Càtola	2.960	67	31	52	—	141	—	1.488	1.419	2.907
49	Sannicandro Gargànico	17.650	465	146	219	3	348	2	9.015	8.826	17.841
50	San Pàolo di Civitate	6.500	138	68	142	38	252	10	3.191	3.297	6.488
51	San Severo	49.050	1.392	490	1.575	5	1.701	—	24.539	25.292	49.831
52	Sant'Àgata di Pùglia	5.821	109	63	74	4	287	12	2.726	2.920	5.646
53	Serracapriola	8.017	145	105	191	165	404	—	3.966	4.043	8.009
54	Stornara	3.532	109	34	132	—	171	—	1.767	1.801	3.568
55	Stornarella	3.836	93	27	123	—	198	—	1.926	1.901	3.827
56	Torremaggiore	16.708	385	183	305	7	765	14	8.071	8.372	16.443
57	Trinitàpoli	13.863	350	152	317	2	559	—	6.886	6.935	13.821
58	Tròia	9.610	229	66	284	7	600	22	4.669	4.773	9.442
59	Vico del Gargano	9.227	225	126	154	31	347	1	4.420	4.743	9.163
60	Vieste	12.771	360	145	355	13	497	8	6.481	6.368	12.849
61	Volturara Àppula	1.623	18	13	37	4	54	—	808	807	1.615
62	Volturino	3.349	61	35	80	—	147	—	1.654	1.654	3.308
	PROVINCIA	663.584	16.984	6.132	15.374	717	24.460	344	329.154	336.569	665.723

PROVINCIA DI BARI

1	Acquaviva delle Fonti	14.763	324	148	310	8	463	—	7.247	7.547	14.794
2	Adèlfa	9.512	198	90	200	18	217	17	4.693	4.911	9.604
3	Alberobello	9.323	127	86	166	1	313	3	4.436	4.779	9.215

BARI

N. d'ordine	COMUNI	POPOLAZIONE RESIDENTE al 31 dic. 1962	ISCRIZIONI E CANCELLAZIONI ANAGRAFICHE NELL'ANNO 1963						POPOLAZIONE RESIDENTE al 31 dicembre 1963		
			Per movimento naturale		Per trasferimento di residenza				M	F	MF
			Nati vivi	Morti	Iscritti		Cancellati				
					da altro Comune	dall'estero	per altro Comune	per l'estero			
4	Altamura	43.669	1.142	389	544	29	1.329	12	21.323	22.331	43.654
5	Andria	71.669	1.817	736	719	60	1.104	18	35.963	36.444	72.407
6	BARI	317.039	8.207	2.532	9.116	424	8.991	203	157.133	165.927	323.060
7	Barletta	68.403	1.846	669	1.057	236	1.328	210	34.537	34.798	69.335
8	Binetto	1.063	22	12	30	1	58	3	517	526	1.043
9	Biscèglie	41.620	1.093	530	704	17	910	22	20.908	21.064	41.972
10	Bitetto	6.435	135	69	135	11	176	42	3.167	3.262	6.429
11	Bitonto	37.778	1.140	364	722	76	798	65	18.829	19.660	38.489
12	Bitritto	4.594	99	60	120	40	112	172	2.140	2.369	4.509
13	Canosa di Puglia	33.793	860	347	570	11	1.139	25	16.767	16.956	33.723
14	Capurso	6.388	151	58	153	5	162	—	3.158	3.319	6.477
15	Casamàssima	10.764	215	99	178	3	268	2	5.267	5.524	10.791
16	Cassano delle Murge	7.128	118	70	107	13	238	8	3.435	3.615	7.050
17	Castellana Grotte	14.269	287	153	277	41	363	80	6.797	7.481	14.278
18	Cellamare	1.581	36	13	29	—	34	3	817	779	1.596
19	Conversano	17.814	365	175	269	41	490	—	8.697	9.127	17.824
20	Corato	38.982	829	496	497	237	1.030	188	18.856	19.975	38.831
21	Giòia del Colle	28.171	569	288	809	13	1.716	7	13.557	13.994	27.551
22	Giovinazzo	14.661	319	137	315	38	384	22	7.372	7.418	14.790
23	Gravina in Puglia	32.184	945	273	389	41	1.325	3	15.748	16.210	31.958
24	Grumo Appula	11.424	277	127	263	18	356	39	5.616	5.844	11.460
25	Locorotondo	11.287	223	124	168	17	209	—	5.631	5.731	11.362
26	Minervino Murge	17.851	373	196	267	1	1.094	—	8.549	8.653	17.202
27	Modugno	13.611	305	148	516	41	382	117	6.656	7.170	13.826
28	Mola di Bari	23.102	524	229	340	57	465	248	11.328	11.753	23.081
29	Molfetta	62.516	1.443	570	729	192	1.046	157	31.207	31.900	63.107
30	Monòpoli	37.426	947	320	562	65	758	26	18.525	19.371	37.896
31	Noci	16.893	360	154	262	14	424	6	8.271	8.674	16.945
32	Noicàttaro	13.062	370	132	248	2	296	20	6.575	6.659	13.234
33	Palo del Colle	13.247	332	153	186	30	352	3	6.460	6.827	13.287
34	Poggiorsini	1.597	33	20	26	—	83	—	789	764	1.553
35	Polignano a Mare	14.038	324	126	197	35	401	21	6.926	7.120	14.046
36	Putignano	19.669	508	220	434	41	411	2	9.553	10.466	20.019
37	Rutigliano	13.018	302	126	192	22	336	22	6.456	6.594	13.050
38	Ruvo di Puglia	23.475	435	242	246	13	746	26	11.297	11.858	23.155
39	Sammichele di Bari	7.179	137	80	113	2	175	11	3.509	3.656	7.165
40	Sannicandro di Bari	8.187	181	98	135	117	154	136	4.049	4.183	8.232
41	Sant'eraamo in Colle	20.431	477	196	303	22	472	8	10.150	10.407	20.557
42	Spinazzola	10.628	237	145	243	3	784	2	5.092	5.088	10.180
43	Terlizzi	21.109	571	235	374	36	594	10	10.438	10.813	21.251
44	Toritto	7.986	176	73	132	19	270	27	3.832	4.111	7.943
45	Trani	38.030	1.052	364	1.021	44	1.154	20	18.926	19.683	38.609
46	Triggiano	16.168	405	163	441	44	424	8	8.082	8.381	16.463
47	Turi	10.724	200	122	164	21	296	—	5.426	5.265	10.691
48	Valenzano	6.751	156	74	187	56	195	86	3.386	3.409	6.795
	PROVINCIA	1271.012	31.192	12.231	25.165	2.276	34.825	2.100	628.093	652.396	1280.489

TARANTO-BRINDISI

N. d'ordine	COMUNI	POPOLAZIONE RESIDENTE al 31 dic. 1962	ISCRIZIONI E CANCELLAZIONI ANAGRAFICHE NELL'ANNO 1963						POPOLAZIONE RESIDENTE al 31 dicembre 1963		
			Per movimento naturale		Per trasferimento di residenza				M	F	MF
			Nati vivi	Morti	Iscritti		Cancellati				
					da altro Comune	dall'estero	per altro Comune	per l'estero			

PROVINCIA DI TARANTO

1	Avetrana	6.003	167	49	137	—	143	—	3.073	3.042	6.115
2	Carosino	4.781	103	50	128	3	244	—	2.345	2.376	4.721
3	Castellaneta	14.869	271	128	427	7	885	—	7.180	7.381	14.561
4	Crispiano	8.524	172	105	204	14	225	—	4.242	4.342	8.584
5	Faggiano	2.640	60	30	65	—	86	—	1.287	1.362	2.649
6	Fragagnano	5.418	124	59	180	1	203	—	2.682	2.779	5.461
7	Ginosa	17.794	404	158	319	1	610	4	9.045	8.701	17.746
8	Grottaglie	23.453	523	207	557	5	644	—	11.687	12.000	23.687
9	Laterza	12.065	271	107	334	—	440	—	6.064	6.059	12.123
10	Leporano	1.780	37	17	95	—	69	—	890	936	1.826
11	Lizzano	7.219	166	54	113	34	189	—	3.652	3.637	7.289
12	Mandùria	26.271	587	235	567	17	681	—	13.029	13.497	26.526
13	Martina Franca	37.526	854	387	589	30	887	1	18.297	19.427	37.724
14	Marùggio	4.628	94	34	97	—	144	—	2.263	2.378	4.641
15	Massafra	20.145	518	193	508	21	473	—	10.133	10.393	20.526
16	Monteiasi	3.960	98	27	97	—	129	—	1.969	2.030	3.999
17	Montemèsola	4.003	96	31	84	—	99	—	2.000	2.053	4.053
18	Monteparano	2.667	52	28	71	—	146	—	1.290	1.326	2.616
19	Mòttola	15.060	302	121	283	3	514	—	7.499	7.514	15.013
20	Palagianello	5.781	139	45	156	33	310	—	2.879	2.875	5.754
21	Palagiano	8.789	222	71	274	2	296	—	4.503	4.417	8.920
22	Pulsano	6.913	181	65	200	3	251	—	3.475	3.506	6.981
23	Roccaforzata	1.348	31	11	101	—	58	—	651	760	1.411
24	San Giòrgio Iònico	7.727	174	78	338	14	289	1	3.860	4.025	7.885
25	San Marzano di San Giuseppe	6.300	203	44	105	1	251	—	3.133	3.181	6.314
26	Sava	15.734	334	128	243	4	409	—	7.839	7.939	15.778
27	TARANTO	195.644	4.769	1.563	7.608	222	6.879	12	98.356	101.433	199.789
28	Torricella	3.417	80	23	48	—	71	—	1.761	1.690	3.451
	PROVINCIA	470.459	11.032	4.048	13.928	415	15.625	18	235.084	241.059	476.143

PROVINCIA DI BRINDISI

1	BRINDISI	72.799	1.974	546	2.728	199	3.014	18	36.921	37.201	74.122
2	Carovigno	11.568	327	106	314	1	230	1	5.799	6.074	11.873
3	Ceglie Messàpico	22.455	437	233	368	—	564	—	10.825	11.638	22.463
4	Cellino San Marco	6.156	145	36	163	—	150	—	3.112	3.166	6.278
5	Cisternino	11.316	242	111	175	3	228	—	5.599	5.798	11.397
6	Erchie	6.701	212	55	144	—	112	—	3.375	3.515	6.890
7	Fasano	29.759	807	258	423	56	498	—	14.645	15.644	30.289
8	Francavilla Fontana	30.198	771	276	531	3	1.056	—	14.662	15.509	30.171
9	Latiano	13.732	331	128	290	8	383	—	6.877	6.973	13.850
10	Mesagne	26.684	671	236	514	22	580	2	13.196	13.877	27.073
11	Ória	14.267	331	154	278	2	382	—	6.954	7.388	14.342
12	Ostuni	31.122	597	339	452	17	799	—	14.889	16.161	31.050

BRINDISI-LECCE

N. d'ordine	COMUNI	POPOLAZIONE RESIDENTE al 31 dic. 1962	ISCRIZIONI E CANCELLAZIONI ANAGRAFICHE NELL'ANNO 1963						POPOLAZIONE RESIDENTE al 31 dicembre 1963		
			Per movimento naturale		Per trasferimento di residenza				M	F	MF
			Nati vivi	Morti	Iscritti		Cancellati				
					da altro Comune	dall'estero	per altro Comune	per l'estero			
13	San Dònaci	6.181	131	60	151	—	158	—	3.119	3.126	6.245
14	San Michele Salentino	5.587	124	56	78	—	163	—	2.763	2.807	5.570
15	San Pancràzio Salentino	8.890	222	86	142	2	219	—	4.538	4.413	8.951
16	San Pietro Vernòtico	14.171	300	120	348	5	375	—	7.105	7.224	14.329
17	San Vito dei Normanni	19.034	478	173	366	16	442	—	9.488	9.791	19.279
18	Torchiarolo	4.215	111	27	57	2	102	2	2.115	2.139	4.254
19	Torre Santa Susanna	8.750	260	79	167	2	239	4	4.388	4.469	8.857
20	Villa Castelli	6.599	165	77	142	8	190	—	3.281	3.366	6.647
	PROVINCIA	350.184	8.636	3.156	7.831	346	9.884	27	173.651	180.279	353.930

PROVINCIA DI LECCE

1	Acquàrica del Capo	4.149	142	41	67	—	58	—	2.081	2.178	4.259
2	Alessano	6.925	189	66	108	—	188	2	3.352	3.614	6.966
3	Alèzio	5.890	105	55	94	—	207	—	2.789	3.038	5.827
4	Alliste	5.938	146	54	77	8	92	—	3.001	3.022	6.023
5	Andrano	4.390	104	46	25	—	57	—	2.256	2.160	4.416
6	Aradeo	8.166	202	76	110	—	127	—	4.182	4.093	8.275
7	Arnesano	3.522	79	32	74	—	84	—	1.733	1.826	3.559
8	Bagnolo del Salento	1.879	40	15	39	—	48	—	944	951	1.895
9	Botrugno	2.751	79	21	44	—	27	—	1.399	1.427	2.826
10	Calimera	6.082	122	54	93	22	134	—	2.892	3.239	6.131
11	Campi Salentina	10.586	212	118	232	—	260	—	5.131	5.521	10.652
12	Cànnole	1.703	47	22	35	—	26	—	855	882	1.737
13	Capràrica di Lecce	2.611	39	32	48	—	50	—	1.292	1.324	2.616
14	Carmiano	9.350	205	80	138	29	180	—	4.665	4.797	9.462
15	Carpignano Salentino	3.500	75	22	54	2	84	—	1.744	1.781	3.525
16	Casarano	14.889	287	113	143	—	236	—	7.379	7.591	14.970
17	Castri di Lecce	2.500	53	21	44	—	43	—	1.251	1.282	2.533
18	Castignano de' Greci	3.731	118	43	76	—	69	1	1.882	1.930	3.812
19	Castignano del Capo	6.186	160	58	93	—	144	—	3.044	3.193	6.237
20	Cavallino	5.089	92	35	126	—	193	—	2.491	2.588	5.079
21	Collepasso	6.173	127	75	98	—	78	—	3.162	3.083	6.245
22	Copertino	18.677	438	169	213	11	663	—	9.219	9.288	18.507
23	Corigliano d'Òtranto	5.627	112	71	86	8	114	—	2.765	2.883	5.648
24	Corsano	4.233	134	32	40	—	56	—	2.140	2.179	4.319
25	Cursi	3.430	88	34	60	1	65	—	1.782	1.698	3.480
26	Cutrofiano	9.238	225	97	112	—	183	—	4.534	4.761	9.295
27	Diso	5.455	129	50	74	3	88	—	2.723	2.800	5.523
28	Gagliano del Capo	5.068	157	46	71	—	63	—	2.647	2.540	5.187
29	Galatina	25.202	611	223	477	21	560	—	12.391	13.137	25.528
30	Galàtone	14.072	306	141	202	58	264	4	7.015	7.214	14.229
31	Gallipoli	16.432	439	179	320	2	418	—	8.129	8.467	16.596
32	Giuggianello	1.258	32	13	21	—	14	—	617	667	1.284
33	Giurdignano	1.557	47	13	29	—	18	—	796	806	1.602
34	Guagnano	6.381	137	68	99	—	171	—	3.097	3.281	6.378
35	LECCE	75.577	1.579	681	2.171	50	2.260	11	36.225	40.200	76.425

LECCE

N. d'ordine	COMUNI	POPOLAZIONE RESIDENTE al 31 dic. 1962	ISCRIZIONI E CANCELLAZIONI ANAGRAFICHE NELL'ANNO 1963						POPOLAZIONE RESIDENTE al 31 dicembre 1963		
			Per movimento naturale		Per trasferimento di residenza				M	F	MF
			Nati vivi	Morti	Iscritti		Cancellati				
					da altro Comune	dall'estero	per altro Comune	per l'estero			
36	Lèquile	5.526	122	39	148	—	172	—	2.722	2.863	5.585
37	Leverano	10.541	248	80	110	—	148	—	5.340	5.331	10.671
38	Lizzanello	7.034	190	80	107	—	100	—	3.587	3.564	7.151
39	Màglie	13.165	286	111	349	2	282	—	6.360	7.049	13.409
40	Martano	8.781	203	79	97	—	105	—	4.474	4.423	8.897
41	Martignano	1.697	31	16	33	—	27	—	877	841	1.718
42	Matino	10.648	265	87	133	6	168	—	5.306	5.491	10.797
43	Melendugno	6.930	164	50	116	3	142	—	3.501	3.520	7.021
44	Melissano	5.809	146	46	78	7	80	—	2.913	3.001	5.914
45	Melpignano	2.396	60	23	43	—	47	—	1.219	1.210	2.429
46	Miggiano	3.154	76	29	43	—	53	—	1.557	1.634	3.191
47	Minervino di Lecce	4.412	85	49	56	—	91	—	2.205	2.208	4.413
48	Monteroni di Lecce	10.224	210	85	230	11	218	—	4.984	5.388	10.372
49	Montesano Salentino	2.127	62	21	17	—	17	—	1.074	1.094	2.168
50	Morciano di Lèuca	3.943	96	33	21	1	50	—	1.944	2.034	3.978
51	Muro Leccese	5.105	106	42	55	—	104	—	2.542	2.578	5.120
52	Nardò	29.300	698	239	393	39	646	1	14.414	15.130	29.544
53	Neviano	6.165	161	57	71	—	83	—	3.070	3.187	6.257
54	Nociglia	4.403	91	45	88	—	82	—	2.182	2.273	4.455
55	Nòvoli	9.484	188	95	190	4	315	—	4.452	5.004	9.456
56	Ortelle	2.654	59	30	39	—	56	—	1.279	1.387	2.666
57	Òtranto	4.350	93	39	109	—	178	—	2.231	2.104	4.335
58	Palmariggi	1.532	40	7	21	—	27	—	784	775	1.559
59	Paràbita	9.090	174	66	110	2	172	—	4.497	4.641	9.138
60	Patù	1.563	33	17	32	1	19	—	801	792	1.593
61	Poggiardo	5.687	136	55	90	—	149	—	2.797	2.912	5.709
62	Presicce	6.539	135	78	75	2	113	—	3.222	3.338	6.560
63	Ràcale	6.857	164	62	113	—	107	—	3.442	3.523	6.965
64	Ruffano	8.446	170	81	91	15	92	2	4.181	4.366	8.547
65	Sàlice Salentino	7.675	157	80	135	—	165	15	3.793	3.914	7.707
66	Salve	5.110	143	46	83	1	55	—	2.609	2.627	5.236
67	Sanàrica	1.566	24	14	27	—	42	—	765	796	1.561
68	San Cesàrio di Lecce	6.890	162	89	158	—	195	—	3.313	3.613	6.926
69	San Donato di Lecce	4.912	109	35	58	—	103	—	2.431	2.510	4.941
70	Sannicola	6.792	156	57	104	8	153	—	3.371	3.479	6.850
71	San Pietro in Lama	4.395	80	42	114	—	95	—	2.128	2.324	4.452
72	Santa Cesàrea Terme	2.990	63	27	33	—	51	—	1.482	1.526	3.008
73	Scorrano	5.381	184	45	78	—	99	1	2.711	2.787	5.498
74	Seclì	1.700	46	16	12	—	36	1	866	839	1.705
75	Sogliano Cavour	3.805	69	42	67	—	73	—	1.908	1.918	3.826
76	Soletto	4.716	103	54	108	—	150	—	2.291	2.432	4.723
77	Spècchia	4.738	94	60	51	—	96	—	2.281	2.446	4.727
78	Spongano	3.696	87	45	41	—	77	—	1.837	1.865	3.702
79	Squinzano	13.974	308	135	361	31	307	4	6.874	7.354	14.228
80	Sternatia	2.608	37	33	41	2	53	—	1.279	1.323	2.602
81	Supersano	4.300	95	35	36	—	51	—	2.147	2.198	4.345
82	Surano	1.743	52	17	24	—	22	—	883	897	1.780
83	Surbo	6.985	184	50	164	—	154	—	3.583	3.546	7.129

LECCE-POTENZA

N. d'ordine	COMUNI	POPOLAZIONE RESIDENTE al 31 dic. 1962	ISCRIZIONI E CANCELLAZIONI ANAGRAFICHE NELL'ANNO 1963						POPOLAZIONE RESIDENTE al 31 dicembre 1963		
			Per movimento naturale		Per trasferimento di residenza				M	F	MF
			Nati vivi	Morti	Iscritti		Cancellati				
					da altro Comune	dall'estero	per altro Comune	per l'estero			
84	Taurisano	9.341	371	73	67	—	89	—	4.799	4.818	9.617
85	Taviano	8.737	162	82	123	3	193	—	4.376	4.374	8.750
86	Tiggiano	2.107	60	13	18	—	43	—	1.075	1.054	2.129
87	Trepuzzi	11.746	309	103	201	22	339	1	5.801	6.034	11.835
88	Tricase	13.518	234	108	130	8	181	—	6.710	6.891	13.601
89	Tùglie	6.040	131	85	110	12	169	—	2.945	3.094	6.039
90	Ugento	9.383	274	75	123	22	117	—	4.838	4.772	9.610
91	Uggiano la Chiesa	4.422	93	56	69	2	105	—	2.181	2.244	4.425
92	Vèglie	10.469	229	78	206	—	193	—	5.323	5.310	10.633
93	Vèrnole	6.508	136	67	90	—	102	—	3.315	3.250	6.565
94	Zollino	2.328	50	26	23	—	48	—	1.171	1.156	2.327
	PROVINCIA	684.354	15.751	6.325	11.706	419	14.721	43	338.648	352.493	691.141

PROVINCIA DI POTENZA

1	Abriola	3.164	79	37	33	1	112	—	1.614	1.514	3.128
2	Acerenza	4.411	94	45	84	17	222	—	2.150	2.189	4.339
3	Albano di Lucània	2.423	66	36	23	—	111	—	1.229	1.136	2.365
4	Anzi	3.223	87	29	23	—	118	—	1.629	1.557	3.186
5	Armento	2.076	40	11	34	—	117	—	1.043	979	2.022
6	Atella	3.522	85	36	102	—	205	1	1.726	1.741	3.467
7	Avigliano	11.247	283	116	221	6	403	—	5.467	5.771	11.238
8	Balvano	2.647	50	30	47	—	127	—	1.306	1.281	2.587
9	Banzi	2.383	50	19	76	1	125	—	1.162	1.204	2.366
10	Baragiano	2.721	44	30	37	6	117	—	1.319	1.342	2.661
11	Barile	4.184	90	34	44	—	177	—	2.102	2.005	4.107
12	Bella	6.274	169	55	80	2	190	—	3.111	3.169	6.280
13	Brienza	4.385	112	39	40	5	158	1	2.218	2.126	4.344
14	Brindisi Montagna	1.698	42	19	17	2	159	—	780	801	1.581
15	Calvello	3.885	115	31	46	31	127	20	1.960	1.939	3.899
16	Calvera	934	25	11	35	—	42	—	449	492	941
17	Campomaggiore	1.248	32	7	48	4	38	—	645	642	1.287
18	Cancellara	2.543	53	24	25	6	105	3	1.239	1.256	2.495
19	Carbone	2.075	49	20	31	2	67	—	1.061	1.009	2.070
20	Castelgrande	2.404	44	26	39	—	64	—	1.204	1.193	2.397
21	Castellùccio Inferiore	2.605	56	14	78	3	71	—	1.277	1.380	2.657
22	Castellùccio Superiore	1.665	35	15	29	2	98	1	750	867	1.617
23	Castelmezzano	1.817	41	18	11	2	45	24	916	868	1.784
24	Castelsaraceno	2.730	64	24	31	—	81	—	1.348	1.372	2.720
25	Castronuovo di Sant'Andrea	2.459	41	23	43	—	108	—	1.191	1.221	2.412
26	Cersòsimo	1.195	32	8	9	—	44	—	575	609	1.184
27	Chiaromonte	3.353	65	22	64	—	235	—	1.576	1.649	3.225
28	Corleto Perticara	4.829	103	48	44	1	244	—	2.306	2.379	4.685
29	Episcòpia	1.760	30	12	28	—	49	—	861	896	1.757
30	Fardella	1.144	19	8	23	—	26	—	586	566	1.152

POTENZA

N. d'ordine	COMUNI	POPOLAZIONE RESIDENTE al 31 dic. 1962	ISCRIZIONI E CANCELLAZIONI ANAGRAFICHE NELL'ANNO 1963						POPOLAZIONE RESIDENTE al 31 dicembre 1963		
			Per movimento naturale		Per trasferimento di residenza				M	F	MF
			Nati vivi	Morti	Iscritti		Cancellati				
					da altro Comune	dall'estero	per altro Comune	per l'estero			
31	Filiano.	4.020	83	26	38	—	197	—	1.941	1.977	3.918
32	Forenza	4.779	90	51	59	16	205	—	2.358	2.330	4.688
33	Franravilla in Sinni	4.020	88	36	95	—	190	—	1.936	2.041	3.977
34	Gallicchio	1.331	40	9	12	3	60	—	679	638	1.317
35	Genzano di Lucania	7.786	155	82	87	6	219	13	3.863	3.857	7.720
36	Grumento Nova	2.280	39	22	87	12	80	28	1.146	1.142	2.288
37	Guardia Perticara	1.457	25	10	15	—	44	—	732	711	1.443
38	Lagonegro	6.282	140	68	174	5	378	71	2.971	3.113	6.084
39	Latrònico.	6.758	131	53	74	14	171	—	3.309	3.444	6.753
40	Laurenzana.	4.107	78	34	91	2	256	8	2.025	1.955	3.980
41	Lauria	12.751	267	125	159	18	216	—	6.261	6.593	12.854
42	Lavello.	13.580	306	125	263	2	732	—	6.631	6.663	13.294
43	Maratea	4.986	84	51	88	17	163	—	2.199	2.762	4.961
44	Màrsico Nuovo	9.714	204	75	90	—	207	—	4.940	4.786	9.726
45	Marsicovètere	2.373	56	10	81	3	81	23	1.251	1.148	2.399
46	Maschito	3.552	81	41	45	10	151	—	1.730	1.766	3.496
47	Melfi	17.912	474	167	351	5	1.165	—	8.565	8.845	17.410
48	Missanello	1.092	31	7	20	4	54	—	534	552	1.086
49	Moliterno	5.336	86	49	120	18	132	17	2.660	2.702	5.362
50	Montemilone	3.972	79	41	68	2	288	3	1.821	1.968	3.789
51	Montemurro	2.897	65	27	54	7	145	51	1.385	1.415	2.800
52	Muro Lucano	9.773	215	83	138	24	391	—	4.771	4.905	9.676
53	Nèmoli.	1.731	24	16	21	—	57	—	824	879	1.703
54	Noèpoli	2.212	53	16	14	—	78	—	1.081	1.104	2.185
55	Òppido Lucano	4.768	118	45	49	27	136	—	2.408	2.373	4.781
56	Palazzo San Gervàsio	8.117	178	83	137	10	348	3	4.047	3.961	8.008
57	Pescopagano	3.976	58	21	28	2	101	—	2.051	1.891	3.942
58	Picerno	5.384	101	45	55	5	145	1	2.700	2.654	5.354
59	Pietragalla	5.203	85	58	89	1	201	1	2.531	2.587	5.118
60	Pietrapertosa	2.245	64	13	28	4	46	11	1.139	1.132	2.271
61	Pignola	4.095	125	42	92	—	175	—	1.990	2.105	4.095
62	POTENZA	44.401	1.056	304	1.868	18	1.558	2	22.390	23.089	45.479
63	Rapolla	4.446	107	43	101	17	129	—	2.212	2.287	4.499
64	Rapone	2.056	47	17	14	—	46	—	1.027	1.027	2.054
65	Rionero in Vulture	14.194	342	109	283	3	812	6	6.917	6.978	13.895
66	Ripacàndida	5.447	109	63	60	4	304	38	2.574	2.641	5.215
67	Rivello.	3.664	58	35	39	22	122	—	1.704	1.922	3.626
68	Rocanova	2.455	48	14	42	1	97	3	1.220	1.212	2.432
69	Rotonda	4.340	72	47	74	2	107	—	2.114	2.220	4.334
70	Ruoti	4.012	94	24	116	—	145	4	1.987	2.062	4.049
71	Ruvo del Monte	2.865	45	25	41	18	82	—	1.427	1.435	2.862
72	San Chirico Nuovo	2.171	50	19	24	—	62	—	1.078	1.086	2.164
73	San Chirico Raparo	3.089	64	31	40	9	112	—	1.505	1.554	3.059
74	San Costantino Albanese	1.754	27	14	22	—	28	—	868	893	1.761
75	San Fele	7.234	156	49	60	1	170	—	3.675	3.557	7.232
76	San Martino d'Agri	1.718	36	13	12	—	63	—	832	858	1.690
77	San Paolo Albanese	843	14	3	15	—	48	—	399	422	821

POTENZA-MATERA

N. d'ordine	COMUNI	POPOLAZIONE RESI- DENTE al 31 dic. 1962	ISCRIZIONI E CANCELLAZIONI ANAGRAFICHE NELL'ANNO 1963						POPOLAZIONE RESIDENTE al 31 dicembre 1963		
			Per movimento naturale		Per trasferimento di residenza				M	F	MF
			Nati vivi	Morti	Iscritti		Cancellati				
					da altro Comune	dall'e- stero	per altro Comune	per l'e- stero			
78	San Severino Lucano . .	3.027	53	27	50	—	93	—	1.495	1.515	3.010
79	Sant'Angelo le Fratte . .	1.980	25	18	22	3	98	—	952	962	1.914
80	Sant'Arcangelo	6.596	187	55	187	7	234	6	3.351	3.331	6.682
81	Sarconi	1.298	29	18	22	23	70	9	627	648	1.275
82	Sasso di Castalda	1.288	26	16	11	—	46	—	606	657	1.263
83	Satriano di Lucania . . .	2.761	49	31	17	14	79	—	1.334	1.397	2.731
84	Savòia di Lucania	1.670	25	14	16	3	47	—	839	814	1.653
85	Senise	7.246	194	60	117	7	189	—	3.635	3.680	7.315
86	Spinoso	2.414	61	33	49	—	136	—	1.156	1.199	2.355
87	Teana	1.113	17	10	5	—	26	1	536	562	1.098
88	Terranova di Pollino . . .	2.716	53	24	35	1	95	—	1.338	1.348	2.686
89	Tito	4.336	78	39	66	5	90	—	2.194	2.162	4.356
90	Tolve	5.153	100	51	60	12	228	3	2.467	2.576	5.043
91	Tramutola	3.332	78	29	86	8	131	9	1.641	1.694	3.335
92	Trècchina	2.892	52	23	59	—	89	—	1.369	1.522	2.891
93	Trivigno	1.557	29	21	29	—	97	—	731	766	1.497
94	Vaglio Basilicata	2.459	40	29	39	—	102	—	1.203	1.204	2.407
95	Venosa	12.488	305	99	192	16	648	18	6.130	6.106	12.236
96	Vietri di Potenza	3.636	68	30	37	4	102	—	1.810	1.803	3.613
97	Viggianello	5.366	98	53	47	—	109	—	2.615	2.734	5.349
98	Viggiano	4.041	83	39	75	—	149	—	1.999	2.012	4.011
	PROVINCIA	441.551	9.693	3.907	8.199	506	17.340	379	217.236	221.087	438.323

PROVINCIA DI MATERA

1	Accettura	4.285	105	40	61	1	141	—	2.102	2.169	4.271
2	Aliano	2.057	41	15	34	4	135	—	965	1.021	1.986
3	Bernalda	10.677	236	92	285	4	453	—	5.238	5.419	10.657
4	Calciano	1.548	31	10	38	—	99	2	755	751	1.506
5	Cirigliano	1.239	18	11	21	1	39	—	600	629	1.229
6	Colobraro	2.724	64	26	55	—	124	—	1.350	1.343	2.693
7	Craco	1.779	52	12	48	—	93	—	881	893	1.774
8	Ferrandina	8.686	222	70	133	10	216	—	4.376	4.389	8.765
9	Garaguso	1.514	31	6	36	6	72	2	800	707	1.507
10	Gorgoglione	1.860	36	15	26	—	75	—	911	921	1.832
11	Grassano	8.246	166	67	102	18	199	1	4.185	4.080	8.265
12	Gròttole	3.725	74	40	60	—	157	—	1.862	1.800	3.662
13	Irsina	11.072	230	94	204	—	546	—	5.426	5.440	10.866
14	MATERA	39.209	947	294	1.027	37	992	3	19.933	19.998	39.931
15	Migliònico	3.578	86	36	61	5	228	—	1.762	1.704	3.466
16	Montalbano Iònico	13.456	304	83	295	—	865	—	6.625	6.482	13.107
17	Montescaglioso	9.708	202	96	115	18	224	—	4.925	4.798	9.723
18	Nova Siri	4.136	102	30	115	1	132	—	2.104	2.088	4.192
19	Oliveto Lucano	1.224	25	8	11	—	66	—	594	592	1.186
20	Pisticci	14.728	272	138	368	28	356	56	7.539	7.307	14.846
21	Policoro	5.818	161	30	299	—	173	—	3.158	2.917	6.075

MATERA-COSENZA

N. d'ordine	COMUNI	POPOLAZIONE RESIDENTE al 31 dic. 1962	ISCRIZIONI E CANCELLAZIONI ANAGRAFICHE NELL'ANNO 1963						POPOLAZIONE RESIDENTE al 31 dicembre 1963		
			Per movimento naturale		Per trasferimento di residenza				M	F	MF
			Nati vivi	Morti	Iscritti		Cancellati				
					da altro Comune	dall'estero	per altro Comune	per l'estero			
22	Pomàrico	5.296	113	37	63	—	124	—	2.646	2.665	5.311
23	Rotondella	5.243	103	48	73	4	307	—	2.527	2.541	5.068
24	Salandra	3.932	94	36	65	—	114	—	1.994	1.947	3.941
25	San Giòrgio Lucano	2.846	55	34	88	5	105	—	1.379	1.476	2.855
26	San Màuro Forte	3.678	68	25	78	2	115	—	1.804	1.882	3.686
27	Stigliano	9.830	156	93	136	7	472	—	4.676	4.888	9.564
28	Tricàrico	9.325	235	92	153	10	366	—	4.589	4.676	9.265
29	Tursi	6.168	148	41	90	—	333	—	2.970	3.062	6.032
30	Valsinni	2.727	58	22	33	—	60	2	1.391	1.343	2.734
	PROVINCIA	200.314	4.435	1.641	4.173	161	7.381	66	100.067	99.928	199.995

PROVINCIA DI COSENZA

1	Acquaformosa	1.740	33	14	14	5	39	1	867	871	1.738
2	Acquappesa	2.258	44	20	33	3	53	—	1.083	1.182	2.265
3	Acri	22.018	561	146	214	12	475	2	11.027	11.155	22.182
4	Aiello Càlabro	4.537	115	37	68	—	143	—	2.177	2.363	4.540
5	Aieta	1.596	34	18	27	5	13	—	776	855	1.631
6	Albidona	2.263	44	18	22	—	86	2	1.097	1.126	2.223
7	Alessàndria del Carretto	1.499	25	17	21	3	25	—	749	757	1.506
8	Altilia	1.143	31	13	14	5	78	—	528	574	1.102
9	Altomonte	4.672	98	27	71	28	124	1	2.366	2.351	4.717
10	Amantea	10.796	228	78	163	25	361	—	5.329	5.444	10.773
11	Amendolara	3.258	86	19	121	1	156	—	1.659	1.632	3.291
12	Aprigliano	4.979	102	32	122	—	119	—	2.472	2.580	5.052
13	Belmonte Càlabro	3.374	64	35	21	5	54	—	1.581	1.794	3.375
14	Belsito	1.122	21	10	21	4	65	—	521	572	1.093
15	Belvedere Marittimo	8.843	210	67	104	51	300	—	4.280	4.561	8.841
16	Bianchi	2.463	52	19	44	8	119	—	1.238	1.191	2.429
17	Bisignano	8.544	231	53	116	2	199	—	4.263	4.378	8.641
18	Bocchigliero	4.193	103	33	49	7	102	2	2.110	2.105	4.215
19	Bonifati	4.096	100	41	60	14	62	—	1.982	2.185	4.167
20	Buonvicino	3.582	81	29	37	2	69	—	1.750	1.854	3.604
21	Calopezzati	1.561	21	12	39	—	70	2	758	779	1.537
22	Caloveto	1.759	39	7	20	5	38	—	914	864	1.778
23	Campana	4.314	97	26	65	—	174	—	2.125	2.151	4.276
24	Canna	1.509	38	13	27	1	48	—	754	760	1.514
25	Cariati	7.293	271	63	140	1	217	—	3.702	3.723	7.425
26	Carolei	3.125	61	26	85	8	80	168	1.475	1.530	3.005
27	Carpanzano	1.110	22	10	30	2	74	—	538	542	1.080
28	Càsole Brùzio	1.491	17	12	21	—	64	—	682	771	1.453
29	Cassano allo Iònio	15.364	424	128	261	10	336	—	7.686	7.909	15.595
30	Castiglione Cosentino	2.006	41	17	53	1	58	1	1.014	1.011	2.025
31	Castrolibero	2.052	42	20	90	—	49	54	1.073	988	2.061
32	Castrorègio	1.375	16	11	13	—	52	—	639	702	1.341

COSENZA

N. d'ordine	COMUNI	POPOLAZIONE RESIDENTE al 31 dic. 1962	ISCRIZIONI E CANCELLAZIONI ANAGRAFICHE NELL'ANNO 1963						POPOLAZIONE RESIDENTE al 31 dicembre 1963		
			Per movimento naturale		Per trasferimento di residenza				M	F	MF
			Nati vivi	Morti	Iscritti		Cancellati				
					da altro Comune	dall'estero	per altro Comune	per l'estero			
33	Castrovillari	15.169	326	131	523	17	589	4	7.425	7.886	15.311
34	Cèlico	3.140	41	23	74	—	109	—	1.536	1.587	3.123
35	Cèllara	748	15	3	11	2	36	—	358	379	737
36	Cerchiara di Calàbria	4.293	75	34	46	—	211	—	2.069	2.100	4.169
37	Cerisano	2.510	54	29	110	3	82	11	1.249	1.306	2.555
38	Cervicati	1.379	19	9	22	—	54	—	651	706	1.357
39	Cerzeto	2.421	31	25	33	4	41	—	1.215	1.208	2.423
40	Cetraro	10.200	225	86	152	32	234	2	4.817	5.470	10.287
41	Civita	1.878	19	18	50	4	34	—	919	980	1.899
42	Cleto	2.500	48	20	35	—	57	—	1.212	1.294	2.506
43	Colòsimi	2.226	39	21	53	3	101	1	1.088	1.110	2.198
44	Corigliano Calabro	24.737	709	172	271	87	363	—	12.723	12.546	25.269
45	COSENZA	80.632	1.821	518	2.783	136	1.915	73	39.989	42.877	82.866
46	Cropalati	1.867	40	14	56	2	106	—	890	955	1.845
47	Cròsia	3.176	75	25	118	—	93	—	1.600	1.651	3.251
48	Diamante	4.560	98	34	135	11	222	—	2.168	2.380	4.548
49	Dipignano	4.024	80	42	55	8	101	—	1.962	2.062	4.024
50	Domànico	1.350	26	11	34	—	47	—	641	711	1.352
51	Fagnano Castello	5.029	101	36	101	—	131	—	2.446	2.618	5.064
52	Falconara Albanese	1.915	46	17	15	1	128	1	864	967	1.831
53	Figline Vegliaturo	1.185	26	18	40	17	23	—	594	633	1.227
54	Firmo	2.712	59	22	67	2	82	8	1.345	1.383	2.728
55	Fiumefreddo Brùzio	4.796	128	35	40	—	210	—	2.344	2.375	4.719
56	Franca Villa Marittima	2.949	62	26	85	—	78	—	1.386	1.606	2.992
57	Frascineto	2.405	48	18	27	26	40	—	1.191	1.257	2.448
58	Fuscaldo	8.516	215	64	169	37	312	—	4.178	4.383	8.561
59	Grimaldi	2.868	64	36	44	—	89	—	1.317	1.534	2.851
60	Grisolia	3.601	92	20	29	—	145	—	1.778	1.779	3.557
61	Guardia Piemontese	1.109	22	7	22	—	32	4	519	591	1.110
62	Lago	5.656	78	42	49	—	131	—	2.665	2.945	5.610
63	Laino Borgo	3.254	70	32	29	11	85	—	1.548	1.699	3.247
64	Laino Castello	1.730	31	14	26	2	53	—	833	889	1.722
65	Lappano	1.157	19	9	35	—	42	—	568	592	1.160
66	Lattàrico	3.925	85	18	73	6	178	27	1.879	1.987	3.866
67	Longobardi	3.193	61	17	37	—	108	—	1.548	1.618	3.166
68	Longobucco	8.223	207	68	111	2	248	1	4.076	4.150	8.226
69	Lungro	4.026	79	36	53	6	181	7	1.932	2.008	3.940
70	Luzzi	9.546	274	65	138	27	251	18	4.674	4.977	9.651
71	Maierà	1.918	38	19	27	—	66	—	891	1.007	1.898
72	Malito	1.495	24	10	72	2	54	—	748	781	1.529
73	Malvito	2.705	69	19	56	7	99	1	1.332	1.386	2.718
74	Mandatoriccio	3.136	64	20	26	10	60	2	1.583	1.571	3.154
75	Mangone	1.739	39	15	40	1	82	—	833	889	1.722
76	Marano Marchesato	2.197	37	26	44	—	39	—	1.052	1.161	2.213
77	Marano Principato	1.305	28	17	47	3	30	67	645	624	1.269
78	Marzi	1.309	25	15	45	4	85	4	616	663	1.279
79	Mendicino	4.111	83	34	103	24	127	—	2.022	2.138	4.160
80	Mongrassano	2.384	46	26	48	11	85	—	1.167	1.211	2.378

COSENZA

N. d'ordine	COMUNI	POPOLAZIONE RESIDENTE al 31 dic. 1962	ISCRIZIONI E CANCELLAZIONI ANAGRAFICHE NELL'ANNO 1963						POPOLAZIONE RESIDENTE al 31 dicembre 1963		
			Per movimento naturale		Per trasferimento di residenza				M	F	MF
			Nati vivi	Morti	Iscritti		Cancellati				
					da altro Comune	dall'estero	per altro Comune	per l'estero			
81	Montalto Uffugo	10.216	253	69	204	26	371	11	5.148	5.100	10.248
82	Montegiordano	3.115	73	27	115	—	204	—	1.507	1.565	3.072
83	Morano Càlabro	5.238	106	45	58	11	150	—	2.491	2.727	5.218
84	Mormanno	4.999	99	39	113	17	146	—	2.474	2.569	5.043
85	Mottafollone	2.004	52	14	45	2	76	9	1.016	988	2.004
86	Nocara	1.241	23	12	3	—	17	—	612	626	1.238
87	Oriolo	4.307	96	48	70	1	205	—	2.056	2.165	4.221
88	Orsomarso	2.819	43	24	51	8	146	12	1.391	1.348	2.739
89	Paludi	1.961	58	14	17	—	54	—	978	990	1.968
90	Panettieri	740	16	2	15	1	60	—	345	365	710
91	Pàola	14.825	370	112	395	71	685	108	7.268	7.488	14.756
92	Papasidero	2.229	23	35	13	1	116	—	1.036	1.079	2.115
93	Parenti	2.806	94	21	57	6	104	—	1.453	1.385	2.838
94	Paterno Càlabro	2.196	39	18	48	3	56	—	1.095	1.117	2.212
95	Pedace	2.756	70	18	71	1	115	—	1.362	1.403	2.765
96	Pedivigliano	1.605	49	6	41	1	77	49	762	802	1.564
97	Piane Crati	995	18	12	34	—	51	—	483	501	984
98	Pietrafitta	1.767	37	14	66	—	42	—	960	854	1.814
99	Pietrapàola	1.539	36	17	27	4	52	1	740	796	1.536
100	Plàtaci	1.656	36	20	33	—	88	—	830	787	1.617
101	Pràia a Mare	3.066	65	19	168	15	112	—	1.537	1.646	3.183
102	Rende	12.149	281	81	282	48	358	—	6.181	6.140	12.321
103	Rocca Imperiale	3.470	87	37	49	5	176	—	1.702	1.696	3.398
104	Roggiano Gravina	7.584	208	61	143	6	137	—	3.888	3.855	7.743
105	Rogliano	7.104	142	58	151	15	230	—	3.414	3.710	7.124
106	Rose	4.725	106	38	97	42	111	—	2.349	2.472	4.821
107	Rosito Capo Spùlico	1.913	51	27	43	5	149	—	914	922	1.836
108	Rossano	23.543	598	163	460	15	790	—	11.797	11.866	23.663
109	Rota Greca	1.454	35	15	32	10	53	—	703	760	1.463
110	Rovito	1.988	39	11	31	1	69	—	1.010	969	1.979
111	San Basile	1.814	32	23	22	11	32	—	885	939	1.824
112	San Benedetto Ullano	1.771	30	17	32	3	57	—	880	882	1.762
113	San Cosmo Albanese	1.027	20	6	41	1	26	—	539	518	1.057
114	San Demètrio Corone	5.354	114	43	98	20	147	1	2.691	2.704	5.395
115	San Donato di Ninea	3.880	82	49	54	19	104	—	1.920	1.962	3.882
116	San Fili	3.217	81	37	122	17	113	—	1.598	1.689	3.287
117	Sanginetto	1.937	43	17	14	15	55	5	946	986	1.932
118	San Giòrgio Albanese	1.948	39	16	29	5	55	—	968	982	1.950
119	San Giovanni in Fiore	19.042	518	192	228	209	421	7	9.717	9.660	19.377
120	San Lorenzo Bellizzi	2.000	37	17	11	—	65	—	1.009	957	1.966
121	San Lorenzo del Vallo	2.671	80	16	27	—	72	—	1.363	1.327	2.690
122	San Lùcido	5.991	113	44	107	33	231	—	2.871	3.098	5.969
123	San Marco Argentano	7.938	199	62	150	35	310	21	3.953	3.976	7.929
124	San Martino di Finita	2.051	40	17	47	2	81	—	1.009	1.033	2.042
125	San Nicola Arcella	1.129	27	9	31	—	32	—	545	601	1.146
126	San Pietro in Amantea	1.261	24	11	12	2	50	—	622	616	1.238
127	San Pietro in Guarano	4.328	93	38	112	5	151	7	2.100	2.242	4.342
128	San Sosti	3.259	65	31	68	1	194	—	1.546	1.622	3.168

COSENZA-CATANZARO

N. d'ordine	COMUNI	POPOLAZIONE RESIDENTE al 31 dic. 1962	ISCRIZIONI E CANCELLAZIONI ANAGRAFICHE NELL'ANNO 1963						POPOLAZIONE RESIDENTE al 31 dicembre 1963		
			Per movimento naturale		Per trasferimento di residenza				M	F	MF
			Nati vivi	Morti	Iscritti		Cancellati				
					da altro Comune	dall'estero	per altro Comune	per l'estero			
129	Santa Caterina Albanese	2.052	29	8	34	—	87	—	974	1.046	2.020
130	Santa Domènica Talao	1.665	26	19	37	8	41	—	749	927	1.676
131	Sant'Àgata di Èsaro	3.230	79	27	31	21	88	5	1.599	1.642	3.241
132	Santa Maria	3.013	81	27	121	—	125	—	1.533	1.530	3.063
133	Santa Sofia d'Epiro	3.022	73	20	48	3	86	—	1.526	1.514	3.040
134	Santo Stèfano di Rogliano	1.020	21	8	29	—	45	—	494	523	1.017
135	San Vincenzo La Costa	2.131	59	18	41	—	81	—	1.038	1.094	2.132
136	Saracena	4.479	112	42	74	7	142	—	2.222	2.266	4.488
137	Scala Coeli	2.365	62	18	11	—	73	—	1.158	1.189	2.347
138	Scalea	3.959	77	27	113	39	124	—	1.957	2.080	4.037
139	Seigliano	3.001	40	32	44	—	89	—	1.395	1.569	2.964
140	Serra d'Aiello	946	19	11	18	4	36	—	449	491	940
141	Serra Pedace	1.593	42	19	43	—	29	—	796	834	1.630
142	Spezzano Albanese	6.331	130	45	116	—	163	2	3.134	3.233	6.367
143	Spezzano della Sila	5.434	119	36	136	—	160	—	2.702	2.791	5.493
144	Spezzano Piccolo	2.236	61	12	48	6	166	—	1.084	1.089	2.173
145	Tàrsia	3.015	45	16	52	8	75	—	1.516	1.513	3.029
146	Terranova da Sibari	4.689	123	40	59	—	142	—	2.352	2.337	4.689
147	Terravecchia	1.666	50	19	22	—	23	—	837	859	1.696
148	Torano Castello	4.963	100	48	74	16	148	—	2.383	2.574	4.957
149	Tòrtora	3.320	96	28	70	11	74	—	1.692	1.703	3.395
150	Trebisacce	6.982	87	41	263	10	351	15	3.462	3.473	6.935
151	Trenta	2.017	51	23	51	—	63	—	995	1.038	2.033
152	Vaccarizzo Albanese	1.954	35	10	29	3	33	—	958	1.020	1.978
153	Verbicaro	5.651	130	51	56	22	95	4	2.769	2.940	5.709
154	Villapiana	3.037	88	25	78	4	114	—	1.515	1.553	3.068
155	Zumpano	1.493	18	8	30	3	59	—	705	772	1.477
	PROVINCIA	698.731	16.006	5.487	14.310	1.574	21.479	721	344.959	357.915	702.934

PROVINCIA DI CATANZARO

1	Acquaro	4.339	147	45	72	22	73	—	2.221	2.241	4.462
2	Albi	1.989	43	22	37	3	84	50	932	984	1.916
3	Amàroni	2.163	52	15	16	—	20	—	1.067	1.129	2.196
4	Amato	1.547	29	18	37	4	92	26	710	771	1.481
5	Àndali	1.683	43	11	19	—	69	3	819	843	1.662
6	Arena	3.131	61	27	74	21	111	—	1.539	1.610	3.149
7	Argusto	910	12	6	24	5	40	18	426	461	887
8	Badolato	4.405	93	38	95	7	143	10	2.109	2.300	4.409
9	Belcastro	2.569	76	17	60	—	134	1	1.265	1.288	2.553
10	Belvedere di Spinello	3.137	90	25	113	—	84	23	1.602	1.606	3.208
11	Bòrgia	6.151	118	52	83	1	240	—	2.953	3.108	6.061
12	Botricello	3.509	128	17	123	—	167	—	1.835	1.741	3.576
13	Briàtico	4.260	108	38	90	5	196	—	2.122	2.107	4.229
14	Brognaturo	994	24	11	19	—	33	—	468	525	993

CATANZARO

N. d'ordine	COMUNI	POPOLAZIONE RESIDENTE al 31 dic. 1962	ISCRIZIONI E CANCELLAZIONI ANAGRAFICHE NELL'ANNO 1963						POPOLAZIONE RESIDENTE al 31 dicembre 1963		
			Per movimento naturale		Per trasferimento di residenza				M	F	MF
			Nati vivi	Morti	Iscritti		Cancellati				
					da altro Comune	dall'estero	per altro Comune	per l'estero			
15	Caccuri	2.526	76	28	53	—	152	—	1.249	1.226	2.475
16	Capistrano	2.093	46	20	30	—	75	—	989	1.085	2.074
17	Caraffa di Catanzaro	2.653	82	21	65	—	104	—	1.318	1.357	2.675
18	Cardinale	3.831	91	32	63	5	161	—	1.846	1.951	3.797
19	Carfizzi	1.486	25	18	10	—	26	—	736	741	1.477
20	Carlòpoli	3.087	64	32	60	4	260	—	1.408	1.515	2.923
21	Casabona	4.778	121	39	103	—	220	1	2.351	2.391	4.742
22	Castelsilano	1.754	40	22	35	3	66	14	841	889	1.730
23	CATANZARO	75.488	1.865	481	1.998	24	2.793	111	37.137	38.853	75.990
24	Cenadi	1.136	29	19	9	2	42	1	551	563	1.114
25	Cètrache	1.255	25	18	40	—	78	—	575	649	1.224
26	Cerènzia	1.455	26	14	14	—	64	1	727	689	1.416
27	Cerva	1.517	43	15	38	6	73	—	759	757	1.516
28	Cessaniti	3.944	106	31	67	18	94	—	1.910	2.100	4.010
29	Chiaravalle Centrale	7.399	158	55	137	9	140	42	3.591	3.875	7.466
30	Cicala	1.760	41	14	67	2	77	—	854	925	1.779
31	Cirò	5.222	143	32	98	5	154	—	2.663	2.619	5.282
32	Cirò Marina	9.955	331	61	215	—	415	—	5.111	4.914	10.025
33	Confienti	3.796	84	32	45	3	165	1	1.800	1.930	3.730
34	Cortale	3.729	70	39	69	1	223	—	1.693	1.914	3.607
35	Cotronei	5.203	139	34	97	11	174	—	2.633	2.609	5.242
36	Cròpani	3.523	90	22	106	—	204	—	1.742	1.751	3.493
37	Crotone	44.190	1.436	294	1.366	8	1.911	21	22.697	22.077	44.774
38	Crùcoli	3.609	92	23	79	—	89	—	1.800	1.868	3.668
39	Curinga	6.589	199	60	86	3	245	—	3.230	3.342	6.572
40	Cutro	12.803	471	123	240	1	306	—	6.685	6.401	13.086
41	Dasà	2.434	53	22	26	4	100	24	1.125	1.246	2.371
42	Dàvoli	4.100	92	47	65	1	132	6	1.979	2.094	4.073
43	Decollatura	5.023	84	44	109	24	217	5	2.383	2.591	4.974
44	Dinami	4.316	107	37	68	3	123	38	2.136	2.160	4.296
45	Dràpia	3.020	63	32	36	1	59	—	1.420	1.609	3.029
46	Fabrizia	5.058	114	37	99	11	186	—	2.426	2.633	5.059
47	Falerna	3.692	86	32	81	23	108	—	1.795	1.947	3.742
48	Feroleto Antico	2.980	71	30	75	4	129	—	1.453	1.518	2.971
49	Filadèlfia	9.106	255	87	975	—	263	—	4.846	5.140	9.986
50	Filandari	2.139	50	26	28	3	73	36	986	1.099	2.085
51	Filogaso	1.470	36	9	12	5	11	—	754	749	1.503
52	Fossato Serralta	1.046	21	4	20	1	70	—	496	518	1.014
53	Francavilla Angitola	3.602	82	21	66	4	1.028	—	1.305	1.400	2.705
54	Frànica	1.976	55	21	15	4	59	—	976	994	1.970
55	Gagliato	1.351	19	16	13	4	17	38	621	695	1.316
56	Gasperina	3.356	70	41	63	—	97	—	1.599	1.752	3.351
57	Gerocarne	3.786	81	37	93	1	232	—	1.801	1.891	3.692
58	Gimigliano	5.816	119	51	60	—	256	—	2.753	2.935	5.688
59	Girifalco	8.291	188	88	99	—	181	—	4.214	4.095	8.309
60	Gizzeria	5.173	119	30	71	18	96	—	2.584	2.671	5.255
61	Guardavalle	6.593	159	52	96	10	311	7	3.218	3.270	6.488
62	Ionadi	1.577	43	13	17	—	45	—	784	795	1.579

CATANZARO

N. d'ordine	COMUNI	POPOLAZIONE RESIDENTE al 31 dic. 1962	ISCRIZIONI E CANCELLAZIONI ANAGRAFICHE NELL'ANNO 1963						POPOLAZIONE RESIDENTE al 31 dicembre 1963		
			Per movimento naturale		Per trasferimento di residenza				M	F	MF
			Nati vivi	Morti	Iscritti		Cancellati				
					da altro Comune	dall'estero	per altro Comune	per l'estero			
63	Isca sullo Ionio	2.771	64	31	42	4	87	8	1.312	1.443	2.755
64	Isola di Capo Rizzuto . .	9.319	321	66	115	—	312	—	4.800	4.577	9.377
65	Jacurso	1.538	35	15	18	1	49	1	711	816	1.527
66	Jòppolo	3.155	66	39	53	8	76	—	1.524	1.643	3.167
67	Limbadi	4.600	98	48	65	6	227	11	2.206	2.277	4.483
68	Magisano	2.069	45	18	43	3	62	—	1.053	1.027	2.080
69	Màida	5.623	122	49	114	18	163	—	2.790	2.875	5.665
70	Maierato	3.687	74	42	27	39	73	61	1.788	1.863	3.651
71	Marcedusa	1.372	37	20	15	—	52	—	709	643	1.352
72	Marcellinara	1.477	35	12	31	9	72	—	681	787	1.468
73	Martirano	1.720	43	18	56	—	87	—	858	856	1.714
74	Martirano Lombardo . .	2.106	36	16	28	4	79	—	1.016	1.063	2.079
75	Melissa	3.605	100	32	53	3	136	—	1.854	1.739	3.593
76	Mesoraca	8.804	258	47	71	—	275	—	4.370	4.441	8.811
77	Miglierina	1.533	33	16	30	4	48	16	713	807	1.520
78	Mileto	7.979	228	78	145	9	323	—	3.799	4.161	7.960
79	Mongiana	1.796	45	18	33	—	103	—	868	885	1.753
80	Montàuro	2.139	55	19	21	—	94	—	1.070	1.032	2.102
81	Montepaone	2.274	54	14	39	6	91	—	1.119	1.149	2.268
82	Monterosso Calabro . . .	3.102	84	26	46	4	131	—	1.452	1.627	3.079
83	Motta Santa Lucia . . .	1.528	28	16	32	1	72	13	741	747	1.488
84	Nardodipace	2.759	74	24	22	4	36	—	1.383	1.416	2.799
85	Nicastro	33.289	840	271	713	36	1.028	30	16.572	16.977	33.549
86	Nicòtera	8.305	197	85	157	13	423	—	3.997	4.167	8.164
87	Nocera Tirinese	5.162	119	33	102	—	234	—	2.483	2.633	5.116
88	Olivadi	1.219	23	11	37	2	70	—	563	637	1.200
89	Palermi	2.117	37	27	30	—	53	—	1.001	1.103	2.104
90	Pallagòrio	2.182	41	18	28	2	70	—	1.096	1.069	2.165
91	Parghelia	1.911	34	18	28	1	71	—	907	978	1.885
92	Pentone	1.997	42	21	25	—	83	—	934	1.026	1.960
93	Petilia Policastro	11.815	322	123	189	—	597	—	5.688	5.918	11.606
94	Petrizzi	2.087	34	17	30	1	74	—	953	1.108	2.061
95	Petronà	3.467	103	30	71	—	150	—	1.688	1.773	3.461
96	Pianòpoli	2.118	43	21	66	5	79	17	1.077	1.038	2.115
97	Pizzo	9.313	211	83	208	6	527	—	4.608	4.520	9.128
98	Pizzoni	2.701	57	19	59	6	75	4	1.341	1.384	2.725
99	Platania	4.136	87	25	49	3	117	—	2.013	2.120	4.133
100	Polia	2.579	61	24	41	—	155	—	1.223	1.279	2.502
101	Ricadi	3.932	71	33	41	—	115	—	1.848	2.048	3.896
102	Roccabernarda	3.508	118	21	25	—	77	2	1.746	1.805	3.551
103	Rocca di Neto	4.737	190	37	62	—	172	—	2.409	2.371	4.780
104	Rombiolo	4.596	127	45	23	4	78	—	2.256	2.371	4.627
105	Sambiasè	18.122	396	139	208	49	500	—	8.939	9.197	18.136
106	San Calògero	4.178	111	31	50	4	118	—	2.096	2.098	4.194
107	San Costantino Calabro .	2.455	50	21	40	8	128	—	1.123	1.281	2.404
108	San Floro	1.452	34	11	34	—	82	—	670	757	1.427
109	San Gregòrio d'Ipbona . .	2.440	60	11	48	6	80	1	1.206	1.256	2.462
110	San Mango d'Aquino . . .	2.357	33	20	50	—	56	98	1.090	1.176	2.266

CATANZARO

N. d'ordine	COMUNI	POPOLAZIONE RESIDENTE al 31 dic. 1962	ISCRIZIONI E CANCELLAZIONI ANAGRAFICHE NELL'ANNO 1963						POPOLAZIONE RESIDENTE al 31 dicembre 1963		
			Per movimento naturale		Per trasferimento di residenza				M	F	MF
			Nati vivi	Morti	Iscritti		Cancellati				
					da altro Comune	dall'estero	per altro Comune	per l'estero			
111	San Mauro Marchesato	3.578	94	29	45	—	131	—	1.834	1.723	3.557
112	San Nicola da Crissa	3.380	81	29	40	7	69	1	1.573	1.836	3.409
113	San Nicola dell'Alto	2.490	47	22	48	3	181	—	1.161	1.224	2.385
114	San Pietro a Màida	4.512	91	36	73	6	133	—	2.244	2.269	4.513
115	San Pietro Apòstolo	2.117	31	22	64	—	133	—	996	1.061	2.057
116	San Sòstene	2.228	53	22	24	—	100	2	1.028	1.153	2.181
117	Santa Caterina dello Iònio	3.070	83	51	77	6	120	7	1.456	1.602	3.058
118	Sant'Andrea Apòstolo dello Iònio	3.837	68	29	91	5	240	5	1.700	2.027	3.727
119	Santa Severina	3.038	83	29	78	24	162	—	1.496	1.536	3.032
120	Sant'Eufèmia Lamèzia	2.258	84	16	174	—	184	—	1.211	1.105	2.316
121	Sant'Onòfrìo	4.775	119	35	170	13	212	126	2.347	2.357	4.704
122	San Vito sullo Iònio	3.625	65	35	40	11	98	123	1.628	1.857	3.485
123	Satriano	3.411	82	35	45	1	109	—	1.643	1.752	3.395
124	Savelli	3.088	63	34	61	4	112	—	1.505	1.565	3.070
125	Scandale	3.726	113	33	102	—	117	—	1.875	1.916	3.791
126	Sellia	1.265	23	8	20	2	50	—	598	654	1.252
127	Sellia Marina	3.895	98	19	74	—	230	—	1.922	1.896	3.818
128	Serra San Bruno	8.574	169	79	180	—	318	—	4.118	4.408	8.526
129	Serrastretta	5.003	93	54	84	6	170	4	2.365	2.593	4.958
130	Sersale	6.085	145	53	164	—	270	—	3.047	3.024	6.071
131	Settingiano	1.951	42	17	39	—	89	—	957	969	1.926
132	Simbàrio	2.424	60	23	27	2	55	—	1.206	1.229	2.435
133	Simeri Crichi	3.386	91	32	92	—	169	—	1.660	1.708	3.368
134	Sorbo San Basile	1.722	51	9	24	4	112	—	855	825	1.680
135	Sorianello	1.968	52	28	74	—	110	1	944	1.011	1.955
136	Soriano Càlabro	3.954	86	26	130	—	264	—	1.858	2.022	3.880
137	Soverato	5.817	121	38	242	11	193	—	2.938	3.022	5.960
138	Soveria Mannelli	3.608	76	38	105	2	140	—	1.733	1.880	3.613
139	Soveria Simeri	1.857	48	15	46	—	69	—	930	937	1.867
140	Spàdola	911	24	9	13	—	17	—	428	494	922
141	Spilinga	2.051	37	19	18	6	54	—	1.025	1.014	2.039
142	Squillace	3.107	67	23	42	5	165	6	1.458	1.569	3.027
143	Staletti	2.368	67	16	39	2	59	20	1.175	1.206	2.381
144	Stefanàconi	2.549	61	21	18	4	113	—	1.163	1.335	2.498
145	Stròngoli	7.003	235	61	172	1	451	1	3.416	3.482	6.898
146	Taverna	3.280	88	27	67	1	105	—	1.612	1.692	3.304
147	Tiriolo	4.943	104	38	75	3	154	—	2.418	2.515	4.933
148	Torre di Ruggiero	2.653	52	22	18	—	68	—	1.288	1.345	2.633
149	Tropea	6.757	197	70	169	11	191	—	3.276	3.597	6.873
150	Umbriàtico	1.878	57	17	53	—	132	—	888	951	1.839
151	Valleflorita	2.573	39	21	24	2	63	1	1.302	1.251	2.553
152	Vallelonga	1.696	23	27	18	7	38	92	725	862	1.587
153	Vazzano	1.755	43	19	16	9	47	—	865	892	1.757
154	Verzino	3.020	76	22	66	—	98	—	1.573	1.469	3.042
155	Vibo Valentia	25.820	612	196	744	32	1.078	135	12.526	13.273	25.799
156	Zaccandòpoli	1.168	23	13	12	2	33	—	536	623	1.159

CATANZARO-REGGIO DI CALABRIA

N. d'ordine	COMUNI	POPOLAZIONE RESIDENTE al 31 dic. 1962	ISCRIZIONI E CANCELLAZIONI ANAGRAFICHE NELL'ANNO 1963						POPOLAZIONE RESIDENTE al 31 dicembre 1963		
			Per movimento naturale		Per trasferimento di residenza				M	F	MF
			Nati vivi	Morti	Iscritti		Cancellati				
					da altro Comune	dall'estero	per altro Comune	per l'estero			
157	Zagarise	2.528	50	16	40	8	121	—	1.230	1.259	2.489
158	Zambrone	1.988	59	16	17	—	63	—	961	1.024	1.985
159	Zungri	2.103	67	16	33	4	44	—	1.025	1.122	2.147
	PROVINCIA	739.397	18.553	6.122	15.839	767	28.884	1.263	362.680	375.607	738.287

PROVINCIA DI REGGIO DI CALABRIA

1	Àfrico	3.322	92	20	68	—	73	—	1.707	1.682	3.389
2	Agnana Càlabra	1.140	14	6	16	—	70	—	514	580	1.094
3	Anòia	3.133	62	35	43	23	102	—	1.483	1.641	3.124
4	Antonimina	1.885	34	17	41	—	63	2	890	988	1.878
5	Ardore	6.370	103	71	115	1	257	—	2.902	3.359	6.261
6	Bagaladi	2.160	23	19	52	—	85	—	1.016	1.115	2.131
7	Bagnara Càlabra	12.797	303	103	150	19	335	—	6.109	6.722	12.831
8	Benestare	2.683	31	28	27	2	85	34	1.237	1.359	2.596
9	Bianco	4.247	65	43	123	4	156	58	2.036	2.146	4.182
10	Bivongi	3.314	70	37	66	8	114	21	1.525	1.761	3.286
11	Bova	1.901	46	20	24	—	63	—	925	963	1.888
12	Bovalino	6.927	133	76	212	12	253	—	3.339	3.616	6.955
13	Bova Marina	3.915	66	25	91	—	206	—	1.855	1.986	3.841
14	Brancaleone	4.278	76	34	145	15	172	—	2.087	2.221	4.308
15	Bruzzano Zeffirio	3.016	59	22	61	1	97	5	1.487	1.526	3.013
16	Calanna	2.253	34	17	36	3	56	—	1.031	1.222	2.253
17	Camini	1.152	29	2	4	—	25	—	556	602	1.158
18	Campo Càlabro	3.078	61	22	67	2	87	3	1.511	1.585	3.096
19	Candidoni	1.023	21	4	28	—	50	—	511	507	1.018
20	Cànolo	1.874	36	18	33	—	92	—	884	949	1.833
21	Caraffa del Bianco	1.309	18	13	26	1	60	—	580	701	1.281
22	Cardeto	3.480	62	32	49	—	37	—	1.757	1.765	3.522
23	Careri	2.937	66	32	63	15	88	2	1.466	1.493	2.959
24	Casignana	1.616	24	10	23	—	104	—	745	804	1.549
25	Caulònia	10.897	184	102	173	6	274	37	5.241	5.606	10.847
26	Ciminà	1.678	21	23	35	—	75	—	779	857	1.636
27	Cinquefrondi	6.384	170	48	103	20	272	103	3.097	3.157	6.254
28	Cittanova	12.991	304	139	195	10	462	3	6.136	6.760	12.896
29	Condofuri	5.656	90	31	83	—	187	—	2.846	2.765	5.611
30	Cosoleto	2.015	43	15	80	4	88	—	965	1.074	2.039
31	Delianuova	5.219	127	52	96	11	184	205	2.391	2.621	5.012
32	Feroleto della Chiesa	2.168	39	17	23	15	55	—	1.110	1.063	2.173
33	Ferruzzano	1.510	21	9	20	1	64	34	651	794	1.445
34	Fiumara	2.139	50	17	20	3	33	—	1.079	1.083	2.162
35	Gàlatro	3.121	91	28	47	5	211	—	1.447	1.578	3.025
36	Gerace	4.099	77	42	70	25	195	—	1.979	2.055	4.034
37	Giffone	3.908	94	44	109	—	212	—	1.884	1.971	3.855
38	Giòia Tàuro	13.917	360	114	409	21	637	33	6.922	7.001	13.923
39	Gioiosa Iònica	7.929	157	86	190	6	285	6	3.833	4.072	7.905
40	Grotteria	7.806	176	82	156	5	345	2	3.835	3.879	7.714

REGGIO DI CALABRIA

N. d'ordine	COMUNI	POPOLAZIONE RESIDENTE al 31 dic. 1962	ISCRIZIONI E CANCELLAZIONI ANAGRAFICHE NELL'ANNO 1963						POPOLAZIONE RESIDENTE al 31 dicembre 1963		
			Per movimento naturale		Per trasferimento di residenza				M	F	MF
			Nati vivi	Morti	Iscritti		Cancellati				
					da altro Comune	dall'estero	per altro Comune	per l'estero			
41	Laganadi	1.026	15	11	17	—	27	—	510	510	1.020
42	Laureana di Borrello . .	8.727	197	64	136	18	304	—	4.301	4.409	8.710
43	Locri	10.934	210	75	458	7	452	—	5.281	5.801	11.082
44	Mammola	8.457	177	98	105	—	300	—	4.167	4.174	8.341
45	Marina di Gioiosa Iònica.	6.350	130	63	210	12	209	8	3.086	3.336	6.422
46	Maròpati	2.621	40	31	36	7	100	—	1.253	1.320	2.573
47	Martone	1.579	34	17	35	11	88	5	734	815	1.549
48	Melicuccà	2.328	28	24	41	4	88	2	1.084	1.203	2.287
49	Melicucco	3.545	95	28	24	11	49	3	1.788	1.807	3.595
50	Mèlito di Porto Salvo . .	9.028	202	65	203	17	334	3	4.500	4.548	9.048
51	Molòchio	3.991	90	37	60	4	92	75	1.916	2.025	3.941
52	Monasterace	2.929	52	19	90	—	136	—	1.428	1.488	2.916
53	Montebello Iònico	8.190	141	49	81	5	271	—	3.947	4.150	8.097
54	Motta San Giovanni	6.433	120	63	149	5	210	—	3.188	3.246	6.434
55	Òppido Mamertina	9.736	221	79	154	35	346	442	4.406	4.873	9.279
56	Palizzi	4.357	58	38	89	—	252	—	2.081	2.133	4.214
57	Palmi	18.280	371	142	403	14	933	—	8.882	9.111	17.993
58	Pazzano	1.814	27	16	46	9	49	9	850	972	1.822
59	Placànica	2.609	63	24	16	5	80	—	1.243	1.346	2.589
60	Plati	5.116	118	50	45	9	118	—	2.462	2.658	5.120
61	Polistena	11.022	321	105	193	199	408	203	5.381	5.638	11.019
62	Portigliola	2.017	43	31	52	—	98	—	962	1.021	1.983
63	RÈGGIO DI CALÀBRIA	154.414	3.146	1.265	3.194	133	3.945	12	75.573	80.092	155.665
64	Riace	2.044	57	19	24	2	101	—	1.006	1.001	2.007
65	Rizziconi	6.893	165	46	167	26	215	—	3.510	3.480	6.990
66	Roccaforte del Greco	1.722	32	16	39	—	49	—	872	856	1.728
67	Roccella Iònica	6.962	119	83	142	20	306	—	3.213	3.641	6.854
68	Roghudi	1.673	47	10	25	—	75	—	855	805	1.660
69	Rosarno	17.192	444	164	276	46	447	1	8.676	8.670	17.346
70	Samo	1.383	23	12	28	3	34	—	682	709	1.391
71	San Giòrgio Morgeto	5.225	154	57	57	14	218	162	2.346	2.667	5.013
72	San Giovanni di Gerace . . .	1.227	22	10	15	—	50	—	554	650	1.204
73	San Lorenzo	5.104	62	35	98	2	201	—	2.491	2.539	5.030
74	San Luca	4.123	102	38	38	12	82	37	2.101	2.017	4.118
75	San Pietro di Caridà	2.712	56	21	52	—	132	—	1.311	1.356	2.667
76	San Procòpio	1.195	21	18	20	3	31	3	546	641	1.187
77	San Roberto	2.907	49	21	48	1	113	—	1.426	1.445	2.871
78	Santa Cristina d'Aspromonte	2.314	59	28	35	—	95	2	1.092	1.191	2.283
79	Sant'Àgata del Bianco	1.016	17	5	11	1	28	—	495	517	1.012
80	Sant'Alèssio in Aspromonte	861	11	7	5	—	25	—	398	447	845
81	Sant'Eufèmia d'Aspromonte	5.804	104	63	103	11	211	37	2.644	3.067	5.711
82	Sant'Ilàrio dello Iònio	2.269	30	21	65	—	91	1	1.076	1.175	2.251
83	Santo Stèfano in Aspromonte	2.387	40	21	38	1	105	2	1.112	1.226	2.338
84	Scido	1.812	37	24	33	—	57	—	867	934	1.801

REGGIO DI CALABRIA-TRAPANI-PALERMO

N. d'ordine	COMUNI	POPOLAZIONE RESIDENTE al 31 dic. 1962	ISCRIZIONI E CANCELLAZIONI ANAGRAFICHE NELL'ANNO 1963						POPOLAZIONE RESIDENTE al 31 dicembre 1963		
			Per movimento naturale		Per trasferimento di residenza				M	F	MF
			Nati vivi	Morti	Iscritti		Cancellati				
					da altro Comune	dall'estero	per altro Comune	per l'estero			
85	Scilla	7.053	150	72	96	1	248	—	3.416	3.564	6.980
86	Seminara	5.682	127	45	95	13	256	—	2.723	2.893	5.616
87	Serrata	1.712	36	10	26	2	70	53	805	838	1.643
88	Siderno	15.494	384	138	235	13	390	—	7.618	7.980	15.598
89	Sinòpoli	3.163	75	22	42	1	68	69	1.511	1.611	3.122
90	Stàiti	1.171	16	15	28	—	53	—	559	588	1.147
91	Stignano	2.056	41	19	33	2	70	—	1.000	1.043	2.043
92	Stilo	3.706	110	26	55	6	211	—	1.719	1.921	3.640
93	Taurianova	17.691	415	161	269	19	570	23	8.649	8.991	17.640
94	Terranova Sappo Minùlio	1.025	19	14	15	—	77	27	429	512	941
95	Varapòdio	3.429	79	35	61	2	123	1	1.639	1.773	3.412
96	Villa San Giovanni	11.171	214	87	360	7	378	—	5.378	5.909	11.287
	PROVINCIA	606.928	12.748	5.312	11.843	951	20.378	1.728	294.090	310.962	605.052

PROVINCIA DI TRAPANI

1	Alcamo	43.037	909	375	661	55	1.268	19	21.117	21.883	43.000
2	Buseto Palizzolo	4.429	74	35	73	4	141	—	2.226	2.178	4.404
3	Calatafimi	10.705	174	113	130	13	383	4	5.018	5.504	10.522
4	Campobello di Mazara	12.015	236	128	188	146	184	6	6.177	6.090	12.267
5	Castellammare del Golfo	17.324	332	175	290	58	876	55	8.172	8.726	16.898
6	Castelvetrano	31.381	696	301	786	76	1.077	6	15.305	16.250	31.555
7	Custonaci	4.474	104	41	213	8	164	—	2.286	2.308	4.594
8	Èrice	18.362	374	125	1.363	34	1.069	3	9.394	9.542	18.936
9	Favignana	6.219	187	62	193	18	322	18	3.109	3.106	6.215
10	Gibellina	6.309	105	70	96	18	208	—	3.021	3.229	6.250
11	Marsala	81.973	1.574	769	882	55	1.305	15	40.855	41.540	82.395
12	Mazara del Vallo	37.452	961	348	586	58	832	8	18.827	19.042	37.869
13	Paceco	11.155	201	107	565	14	436	13	5.621	5.758	11.379
14	Pantelleria	9.372	140	126	156	16	362	2	4.489	4.705	9.194
15	Partanna	13.062	231	164	280	38	320	3	6.374	6.750	13.124
16	Poggioreale	2.701	46	29	60	3	76	28	1.318	1.359	2.677
17	Salaparuta	2.923	50	46	44	7	83	63	1.373	1.459	2.832
18	Salemi	15.318	240	213	204	56	400	11	7.293	7.901	15.194
19	Santa Ninfa	5.752	106	69	87	62	207	4	2.769	2.958	5.727
20	San Vito Lo Capo	4.035	59	38	109	—	177	—	1.995	1.993	3.988
21	TRAPANI	78.129	1.610	794	2.063	139	2.370	12	38.000	40.765	78.765
22	Valderice	9.868	162	138	195	10	204	1	4.817	5.075	9.892
23	Vita	3.732	59	61	63	12	97	7	1.809	1.892	3.701
	PROVINCIA	429.727	8.630	4.327	9.287	900	12.561	278	211.365	220.013	431.378

PROVINCIA DI PALERMO

1	Alia	6.999	117	69	116	2	342	1	3.296	3.526	6.822
2	Alimena	4.947	91	48	87	3	263	9	2.314	2.494	4.808
3	Aliminusa	1.555	34	15	28	—	43	—	773	786	1.559

PALERMO

N. d'ordine	COMUNI	POPOLAZIONE RESIDENTE al 31 dic. 1962	ISCRIZIONI E CANCELLAZIONI ANAGRAFICHE NELL'ANNO 1963						POPOLAZIONE RESIDENTE al 31 dicembre 1963		
			Per movimento naturale		Per trasferimento di residenza				M	F	MF
			Nati vivi	Morti	Iscritti		Cancellati				
					da altro Comune	dall'estero	per altro Comune	per l'estero			
4	Altavilla Milicia	4.592	109	32	72	3	89	—	2.360	2.295	4.655
5	Altofonte	5.744	111	52	123	8	107	—	2.897	2.930	5.827
6	Bagheria	34.641	739	294	708	85	776	12	17.516	17.575	35.091
7	Balestrate	5.658	118	48	209	—	180	—	2.846	2.911	5.757
8	Baucina	2.770	41	31	60	11	139	6	1.325	1.381	2.706
9	Belmonte Mezzagno	6.735	183	60	160	6	108	4	3.516	3.396	6.912
10	Bisacchino	7.289	132	84	136	23	158	64	3.508	3.766	7.274
11	Bolognetta	2.643	56	16	60	—	93	—	1.360	1.290	2.650
12	Bompietro	3.446	54	42	72	—	119	—	1.656	1.755	3.411
13	Borgetto	6.632	165	78	133	5	153	87	3.246	3.371	6.617
14	Caccamo	9.548	187	72	132	11	313	16	4.694	4.783	9.477
15	Caltavuturo	6.388	129	51	94	—	254	—	3.135	3.171	6.306
16	Campofelice di Fitalia	1.263	29	7	27	—	154	—	588	570	1.158
17	Campofelice di Roccella	3.818	100	24	169	3	183	—	1.959	1.924	3.883
18	Campofiorito	1.738	32	12	84	—	103	—	846	893	1.739
19	Camporeale	6.062	131	46	149	2	297	31	2.968	3.002	5.970
20	Capaci	4.531	94	33	123	93	93	—	2.319	2.396	4.715
21	Carini	16.781	385	135	218	8	374	4	8.357	8.522	16.879
22	Castelbuono	11.127	192	123	132	1	305	—	5.409	5.615	11.024
23	Casteldàccia	6.523	123	51	122	15	128	—	3.322	3.282	6.604
24	Castellana Sicula	4.907	92	38	66	1	201	12	2.405	2.410	4.815
25	Castronuovo di Sicilia	5.012	86	52	126	3	339	—	2.374	2.462	4.836
26	Cefalà Diana	1.040	16	9	50	1	43	2	526	527	1.053
27	Cefalù	12.169	192	108	326	29	355	14	5.911	6.328	12.239
28	Cerda	5.606	114	48	148	—	277	—	2.808	2.735	5.543
29	Chiusa Selàfani	5.302	90	70	113	1	250	23	2.511	2.652	5.163
30	Ciminna	5.249	74	51	79	27	76	—	2.588	2.714	5.302
31	Cinisi	7.665	160	74	168	25	186	—	3.776	3.982	7.758
32	Collesano	5.957	102	58	143	—	241	2	2.851	3.050	5.901
33	Contessa Entellina	2.637	49	24	89	1	149	11	1.290	1.302	2.592
34	Corleone	14.483	311	119	317	2	479	6	7.192	7.317	14.509
35	Ficarazzi	5.436	155	46	218	—	192	—	2.737	2.834	5.571
36	Gangi	10.932	168	87	125	10	410	4	5.380	5.354	10.734
37	Geraci Siculo	3.560	77	36	46	—	147	—	1.710	1.790	3.500
38	Giardinello	1.300	28	10	30	—	31	—	663	654	1.317
39	Giuliana	3.122	48	26	35	6	75	11	1.526	1.573	3.099
40	Godrano	1.083	32	9	42	1	49	7	568	525	1.093
41	Gratteri	2.118	27	20	27	5	70	—	981	1.106	2.087
42	Isnello	3.449	47	43	46	4	116	6	1.583	1.798	3.381
43	Isola delle Femmine	2.333	56	8	110	4	92	1	1.207	1.195	2.402
44	Làscari	2.509	42	24	73	—	95	—	1.204	1.301	2.505
45	Lercara Friddi	11.793	271	120	326	24	560	—	5.834	5.900	11.734
46	Marineo	7.331	139	57	153	—	372	—	3.638	3.556	7.194
47	Mezzojuso	4.313	88	23	118	4	267	—	2.114	2.119	4.233
48	Misilmeri	14.159	362	130	303	5	362	—	7.194	7.143	14.337
49	Monreale	23.941	553	199	587	23	646	3	11.878	12.378	24.256
50	Montelepre	5.117	127	61	136	3	163	—	2.558	2.601	5.159
51	Montemaggiore Belsito	5.728	83	64	90	1	236	1	2.754	2.847	5.601

PALERMO-MESSINA

N. d'ordine	COMUNI	POPOLAZIONE RESIDENTE al 31 dic. 1962	ISCRIZIONI E CANCELLAZIONI ANAGRAFICHE NELL'ANNO 1963						POPOLAZIONE RESIDENTE al 31 dicembre 1963		
			Per movimento naturale		Per trasferimento di residenza				M	F	MF
			Nati vivi	Morti	Iscritti		Cancellati				
					da altro Comune	dall'estero	per altro Comune	per l'estero			
52	Palazzo Adriano	3.650	60	57	54	3	177	—	1.786	1.747	3.533
53	PALERMO	594.943	14.134	5.210	30.631	414	20.764	141	296.861	317.146	614.007
54	Partinico	26.523	644	235	543	30	637	19	13.404	13.445	26.849
55	Petralia Soprana	7.126	101	70	67	1	196	—	3.548	3.481	7.029
56	Petralia Sottana	5.057	72	58	171	—	280	—	2.460	2.502	4.962
57	Piana degli Albanesi	6.835	125	65	175	—	229	—	3.349	3.492	6.841
58	Polizzi Generosa	7.149	123	85	129	3	343	4	3.473	3.499	6.972
59	Pòllina	3.170	55	30	30	—	113	1	1.524	1.587	3.111
60	Prizzi	9.364	161	113	133	1	412	—	4.532	4.602	9.134
61	Roccamena	2.619	51	22	81	—	104	—	1.308	1.317	2.625
62	Roccapalumba	4.339	94	50	89	2	260	—	2.132	2.082	4.214
63	San Cipirello	4.746	84	46	101	18	133	—	2.399	2.371	4.770
64	San Giuseppe Jato	9.236	210	84	191	—	277	—	4.732	4.544	9.276
65	San Mauro Castelverde	4.540	60	37	35	—	154	—	2.161	2.283	4.444
66	Santa Cristina Gela	926	20	17	17	—	50	—	430	466	896
67	Santa Flàvia	7.953	179	45	150	7	214	5	3.973	4.052	8.025
68	Sciara	2.987	79	19	29	11	80	33	1.483	1.491	2.974
69	Scillato	985	16	9	32	—	57	—	437	530	967
70	Sclàfani Bagni	821	19	11	29	—	45	—	417	396	813
71	Tèrmini Imerese	23.814	593	186	827	81	1.041	39	11.892	12.157	24.049
72	Terrasini	8.526	226	90	255	16	345	43	4.295	4.250	8.545
73	Torretta	3.521	78	36	50	5	87	—	1.749	1.782	3.531
74	Trabia	6.055	144	36	219	6	196	21	3.109	3.062	6.171
75	Trappeto	2.462	64	20	48	—	48	—	1.229	1.277	2.506
76	Ùstica	1.177	21	7	49	—	66	—	594	580	1.174
77	Valledolmo	6.834	133	61	130	—	343	—	3.309	3.384	6.693
78	Ventimiglia di Sicilia	3.456	58	37	54	7	169	35	1.662	1.672	3.334
79	Vicari	4.412	98	43	91	—	246	—	2.221	2.091	4.312
80	Villabate	9.368	215	71	315	18	435	7	4.721	4.682	9.403
81	Villafraati	3.078	51	33	77	6	85	—	1.504	1.590	3.094
	PROVINCIA	1115.353	24.909	9.920	42.106	1.088	38.839	685	554.665	579.347	1134.012

PROVINCIA DI MESSINA

1	Alcara li Fusi	3.546	61	37	42	—	97	1	1.741	1.773	3.514
2	Ali	1.361	25	16	33	6	52	—	698	659	1.357
3	Ali Terme	2.261	42	24	69	3	111	—	1.078	1.162	2.240
4	Antillo	1.844	38	13	37	—	93	—	911	902	1.813
5	Barcellona Pozzo di Gotto	32.442	683	283	751	59	750	19	16.129	16.754	32.883
6	Basicò	1.283	17	18	28	3	62	—	566	685	1.251
7	Brolo	3.195	68	26	69	1	129	—	1.545	1.633	3.178
8	Capizzi	4.858	112	68	73	—	146	1	2.509	2.319	4.828
9	Capo d'Orlando	8.721	177	91	191	25	211	115	4.253	4.444	8.697
10	Capri Leone	1.630	38	18	58	1	57	—	820	832	1.652
11	Caronia	5.591	110	55	126	4	224	1	2.670	2.881	5.551
12	Casalvècchio Siculo	2.995	38	28	31	—	108	—	1.437	1.491	2.928
13	Castel di Lùcio	2.101	51	17	16	2	105	4	1.039	1.005	2.044

MESSINA

N. d'ordine	COMUNI	POPOLAZIONE RESIDENTE al 31 dic. 1962	ISCRIZIONI E CANCELLAZIONI ANAGRAFICHE NELL'ANNO 1963						POPOLAZIONE RESIDENTE al 31 dicembre 1963		
			Per movimento naturale		Per trasferimento di residenza				M	F	MF
			Nati vivi	Morti	Iscritti		Cancellati				
					da altro Comune	dall'estero	per altro Comune	per l'estero			
14	Castell'Umberto	3.984	72	40	79	5	93	—	1.917	2.090	4.007
15	Castel Mola	1.160	20	18	11	—	39	—	560	574	1.134
16	Castroreale	8.414	153	79	204	11	262	52	4.081	4.308	8.389
17	Cesarò	5.066	92	39	95	1	367	1	2.474	2.373	4.847
18	Condò	896	12	13	19	—	45	—	395	474	869
19	Falcone	2.749	49	15	68	8	50	1	1.377	1.431	2.808
20	Ficarra	3.101	46	28	49	1	84	4	1.436	1.645	3.081
21	Fiumedinisi	2.588	36	37	44	1	68	2	1.241	1.321	2.562
22	Floresta	1.381	30	15	56	—	91	—	683	678	1.361
23	Fondachelli-Fantina	3.222	55	48	39	4	65	—	1.537	1.670	3.207
24	Forza d'Agrò	1.217	15	14	40	8	40	—	603	623	1.226
25	Francavilla di Sicilia	5.520	73	56	102	16	112	71	2.644	2.828	5.472
26	Frazzanò	1.446	24	16	20	1	27	—	718	730	1.448
27	Furci Siculo	3.264	44	39	115	—	130	—	1.577	1.677	3.254
28	Furnari	3.384	64	30	92	80	95	3	1.690	1.802	3.492
29	Gaggi	1.442	29	12	92	—	46	—	717	788	1.505
30	Galati Mamertino	3.814	85	31	39	4	92	—	1.851	1.968	3.819
31	Gallodoro	642	9	5	8	—	14	—	314	326	640
32	Giardini	5.765	101	41	275	12	227	15	2.852	3.018	5.870
33	Gioiosa Marea	6.841	118	86	110	10	175	—	3.332	3.486	6.818
34	Graniti	2.108	41	28	36	3	62	—	999	1.099	2.098
35	Gualtieri Sicaminò	3.072	39	40	58	19	82	3	1.463	1.600	3.063
36	Itala	1.951	28	29	26	—	79	—	933	964	1.897
37	Leni	743	22	9	20	—	34	13	341	388	729
38	Letojanni	2.192	46	21	89	1	86	—	1.096	1.125	2.221
39	Librizzi	2.800	40	19	49	7	76	—	1.344	1.457	2.801
40	Limina	1.645	16	20	14	—	43	—	734	878	1.612
41	Lipari	10.822	248	118	190	36	230	234	5.194	5.520	10.714
42	Longi	2.360	52	25	24	1	74	—	1.129	1.209	2.338
43	Malfa	1.005	22	16	24	2	54	34	454	495	949
44	Malvagna	1.663	16	16	23	3	33	1	791	864	1.655
45	Mandanici	1.181	23	20	36	5	27	—	573	625	1.198
46	Mazzarrà Sant'Andrea	2.446	37	33	51	5	50	2	1.212	1.242	2.454
47	Merì	2.030	43	15	63	4	96	—	966	1.063	2.029
48	MESSINA	256.503	4.916	2.164	6.212	281	5.945	70	125.496	134.237	259.733
49	Milazzo	24.124	486	224	670	11	736	—	11.763	12.568	24.331
50	Militello Rosmarino	2.305	38	12	55	—	84	—	1.103	1.199	2.302
51	Mirto	1.971	40	17	45	—	54	—	954	1.031	1.985
52	Mistretta	9.528	149	117	213	4	579	1	4.349	4.848	9.197
53	Mòio Alcántara	892	11	9	29	—	32	—	425	466	891
54	Monforte San Giòrgio	4.218	72	48	56	6	122	89	1.874	2.219	4.093
55	Mongiuffi Melia	1.520	23	23	21	5	38	—	691	817	1.508
56	Montagnareale	2.396	35	22	50	—	64	—	1.149	1.246	2.395
57	Montalbano Elicona	5.004	64	55	99	18	128	—	2.311	2.691	5.002
58	Motta Camastra	1.612	18	23	35	3	47	—	758	840	1.598
59	Motta d'Affermo	1.505	24	18	29	—	91	—	692	757	1.449
60	Naso	7.102	109	70	85	12	228	19	3.374	3.617	6.991
61	Nizza di Sicilia	3.077	58	21	73	—	83	—	1.510	1.594	3.104

MESSINA

N. d'ordine	COMUNI	POPOLAZIONE RESIDENTE al 31 dic. 1962	ISCRIZIONI E CANCELLAZIONI ANAGRAFICHE NELL'ANNO 1963						POPOLAZIONE RESIDENTE al 31 dicembre 1963		
			Per movimento naturale		Per trasferimento di residenza				M	F	MF
			Nati vivi	Morti	Iscritti		Cancellati				
					da altro Comune	dall'estero	per altro Comune	per l'estero			
62	Novara di Sicilia	4.207	54	70	97	4	187	—	1.926	2.179	4.105
63	Oliveri	1.773	36	15	48	8	84	7	862	897	1.759
64	Pace del Mela	3.779	81	47	178	11	139	4	1.844	2.015	3.859
65	Pagliara	2.030	17	15	43	—	55	—	955	1.065	2.020
66	Patti	11.680	201	119	463	15	464	21	5.577	6.178	11.755
67	Pettineo	2.001	30	24	59	—	109	—	975	982	1.957
68	Piràino	5.324	84	40	76	1	187	—	2.532	2.726	5.258
69	Raccuja	3.105	59	27	58	—	113	—	1.472	1.610	3.082
70	Reitano	1.374	34	12	49	—	72	—	649	724	1.373
71	Roccafiorita	440	8	5	13	—	3	—	225	228	453
72	Roccalumera	4.647	64	58	142	9	119	—	2.188	2.497	4.685
73	Roccalvaldina	1.573	25	18	36	—	37	—	746	833	1.579
74	Roccella Valdèmone	1.718	25	23	26	—	41	—	843	862	1.705
75	Rodi Milici	2.979	48	22	28	—	105	3	1.361	1.564	2.925
76	Rometta	4.795	72	39	136	—	187	—	2.375	2.402	4.777
77	San Filippo del Mela	4.850	107	56	168	17	187	20	2.328	2.551	4.879
78	San Fratello	11.782	269	95	295	—	534	2	5.720	5.995	11.715
79	San Marco d'Alunzio	5.124	83	40	108	8	200	30	2.520	2.533	5.053
80	San Pier Niceto	3.880	79	45	90	99	140	2	1.846	2.115	3.961
81	San Piero Patti	5.357	81	60	112	3	186	1	2.486	2.820	5.306
82	San Salvatore di Fitàlia	3.143	55	34	49	—	94	—	1.482	1.637	3.119
83	Santa Domènica Vittòria	1.574	33	23	42	1	71	—	771	785	1.556
84	Sant'Agata di Militello	11.392	263	106	386	13	447	—	5.536	5.965	11.501
85	Sant'Alèssio Siculo	1.335	30	18	36	4	71	—	642	674	1.316
86	Santa Lucia del Mela	6.212	105	68	78	10	164	20	2.964	3.189	6.153
87	Santa Marina Salina	900	20	8	21	2	53	23	412	447	859
88	Sant'Angelo di Brolo	6.258	95	59	66	2	172	29	2.924	3.237	6.161
89	Santa Teresa di Riva	6.670	119	73	295	20	264	2	3.295	3.470	6.765
90	San Teodoro	2.355	51	23	31	—	59	—	1.197	1.158	2.355
91	Santo Stèfano di Camastra	6.111	111	64	186	18	264	35	2.974	3.089	6.063
92	Saponara	4.627	107	53	92	3	186	—	2.208	2.382	4.590
93	Savoca	2.006	20	16	47	3	100	1	926	1.033	1.959
94	Scaletta Zanglea	2.841	36	32	92	7	96	16	1.366	1.466	2.832
95	Sinagra	3.729	59	32	49	—	92	—	1.806	1.907	3.713
96	Spadafora	4.915	109	53	178	6	231	—	2.337	2.587	4.924
97	Taormina	7.946	148	77	431	25	227	1	3.952	4.293	8.245
98	Torregrotta	3.232	64	26	205	5	117	—	1.651	1.712	3.363
99	Tortorici	10.902	255	118	196	4	349	2	5.376	5.512	10.888
100	Tripi	2.230	30	37	61	2	77	5	1.047	1.157	2.204
101	Tusa	5.154	86	45	129	7	180	—	2.480	2.671	5.151
102	Uria	3.120	49	32	73	—	176	—	1.394	1.640	3.034
103	Valdina	1.328	27	13	62	1	74	—	647	684	1.331
104	Venètico	2.456	31	21	145	5	135	1	1.170	1.310	2.480
105	Villafranca Tirrena	5.134	81	51	242	23	269	3	2.512	2.645	5.157
	PROVINCIA	683.487	12.744	6.500	16.873	1.028	20.641	984	331.572	354.435	686.007

AGRIGENTO

N. d'ordine	COMUNI	POPOLAZIONE RESIDENTE al 31 dic. 1962	ISCRIZIONI E CANCELLAZIONI ANAGRAFICHE NELL'ANNO 1963						POPOLAZIONE RESIDENTE al 31 dicembre 1963		
			Per movimento naturale		Per trasferimento di residenza				M	F	MF
			Nati vivi	Morti	Iscritti		Cancellati				
					da altro Comune	dall'estero	per altro Comune	per l'estero			
1	AGRIGENTO	48.307	1.109	384	1.859	80	2.070	7	24.002	24.892	48.894
2	Alessàndria della Rocca	5.839	104	63	103	2	175	—	2.934	2.876	5.810
3	Aragona	12.998	256	116	197	116	301	—	6.529	6.621	13.150
4	Bivona	5.154	95	57	108	3	235	2	2.474	2.592	5.066
5	Bùrgio	4.644	76	55	111	8	179	43	2.294	2.268	4.562
6	Calamònci	1.808	29	19	37	20	48	44	908	875	1.783
7	Caltabellotta	6.868	101	63	90	71	152	62	3.396	3.457	6.853
8	Camastra	2.600	46	22	110	3	165	—	1.279	1.293	2.572
9	Cammarata	8.204	209	72	142	12	446	—	4.039	4.010	8.049
10	Campobello di Licata	11.778	244	117	228	40	437	—	5.835	5.901	11.736
11	Canicattì	30.443	587	274	878	19	782	—	15.283	15.588	30.871
12	Castellèrmini	12.482	242	102	157	51	312	3	6.263	6.252	12.515
13	Castrofilippo	4.756	82	49	70	1	80	60	2.326	2.394	4.720
14	Cattòlica Eraclea	8.813	185	94	136	55	279	121	4.365	4.330	8.695
15	Cianciana	7.762	145	58	100	10	206	3	3.831	3.919	7.750
16	Comitini	1.611	31	18	89	13	65	—	805	856	1.661
17	Favara	28.170	843	237	277	33	436	13	14.559	14.078	28.637
18	Grotte	8.964	142	99	142	17	199	3	4.413	4.551	8.964
19	Jòppolo Giancàxio	1.889	28	14	76	6	44	1	922	1.018	1.940
20	Lampedusa e Linosa	4.759	123	31	46	—	196	—	2.373	2.328	4.701
21	Licata	38.304	1.004	368	724	89	1.236	24	19.736	18.757	38.493
22	Lucca Sicula	3.255	74	35	34	1	98	—	1.584	1.647	3.231
23	Menfi	12.469	176	123	250	18	293	1	6.154	6.342	12.496
24	Montallegro	3.547	104	28	100	27	134	9	1.864	1.743	3.607
25	Montevago	3.029	51	30	67	13	119	—	1.553	1.458	3.011
26	Naro	14.194	246	185	215	8	376	10	6.854	7.238	14.092
27	Palma di Montechiaro	20.600	573	176	283	2	464	—	10.593	10.225	20.818
28	Porto Empèdoce	16.645	425	170	666	49	887	14	8.521	8.193	16.714
29	Racalmuto	11.001	201	119	156	46	353	3	5.373	5.556	10.929
30	Raffadali	12.716	251	113	178	51	193	1	6.343	6.546	12.889
31	Ravanusa	14.851	269	150	177	49	311	4	7.482	7.399	14.881
32	Realmonte	4.268	92	43	96	18	138	—	2.168	2.125	4.293
33	Ribera	18.763	376	157	532	113	542	53	9.614	9.418	19.032
34	Sambuca di Sicilia	7.601	100	74	110	13	177	—	3.736	3.837	7.573
35	San Biàgio Plàtani	5.149	124	46	93	28	88	13	2.621	2.626	5.247
36	San Giovanni Gèmini	7.601	161	63	187	—	462	—	3.713	3.711	7.424
37	Santa Elisabetta	3.753	100	32	43	2	96	—	1.900	1.870	3.770
38	Santa Margherita di Bèlice	7.651	125	54	157	18	233	3	3.783	3.878	7.661
39	Sant'Àngelo Muxaro	2.622	43	13	20	4	71	—	1.327	1.278	2.605
40	Santo Stèfano Quisquina	6.536	141	56	68	—	211	1	3.270	3.207	6.477
41	Sciacca	31.907	826	264	595	34	1.017	9	16.257	15.815	32.072
42	Siculiana	6.362	119	54	78	11	164	61	3.134	3.157	6.291
43	Villafranca Sicula	2.241	32	16	56	18	80	—	1.101	1.150	2.251
	PROVINCIA	472.914	10.290	4.313	9.841	1.172	14.550	568	237.511	237.275	474.786

CALTANISSETTA-ENNA

N. d'ordine	COMUNI	POPOLAZIONE RESIDENTE al 31 dic. 1962	ISCRIZIONI E CANCELLAZIONI ANAGRAFICHE NELL'ANNO 1963						POPOLAZIONE RESIDENTE al 31 dicembre 1963		
			Per movimento naturale		Per trasferimento di residenza				M	F	MF
			Nati vivi	Morti	Iscritti		Cancellati				
					da altro Comune	dall'estero	per altro Comune	per l'estero			

PROVINCIA DI CALTANISSETTA

1	Acquaviva Platani	2.713	43	28	42	26	46	—	1.399	1.351	2.750
2	Bompensiere	1.250	43	16	33	10	96	—	591	633	1.224
3	Butera	9.274	178	88	200	2	579	6	4.492	4.489	8.981
4	CALTANISSETTA	62.724	1.475	522	3.819	65	3.700	136	31.113	32.612	63.725
5	Campofranco	5.076	90	38	137	1	258	—	2.482	2.526	5.008
6	Dèlia	6.763	154	76	207	47	145	134	3.334	3.482	6.816
7	Gela	56.813	2.080	423	1.890	68	2.035	13	30.305	28.075	58.380
8	Marianòpoli	4.544	111	33	129	—	314	31	2.171	2.235	4.406
9	Mazzerino	17.177	413	182	320	7	883	1	8.225	8.626	16.851
10	Milena	4.686	100	49	115	4	215	4	2.313	2.324	4.637
11	Montedoro	3.075	62	39	40	7	141	—	1.426	1.578	3.004
12	Mussomeli	14.245	324	152	168	3	519	10	6.950	7.109	14.059
13	Niscemi	24.693	609	238	473	9	807	188	12.450	12.101	24.551
14	Resuttano	4.824	99	38	105	11	271	—	2.398	2.332	4.730
15	Riesi	17.588	508	197	544	21	1.179	15	8.630	8.640	17.270
16	San Cataldo	22.535	494	209	1.026	53	1.140	64	11.052	11.643	22.695
17	Santa Caterina Villarmosa	9.948	199	78	187	4	428	29	4.848	4.955	9.803
18	Serradifalco	8.709	137	73	212	28	423	18	4.195	4.377	8.572
19	Sommatino	10.171	272	86	186	34	361	25	5.115	5.076	10.191
20	Sutera	4.431	74	45	41	2	161	—	2.145	2.197	4.342
21	Vallelunga Pratameno	6.323	117	64	137	4	383	—	2.987	3.147	6.134
22	Villalba	3.623	67	42	119	—	210	24	1.734	1.799	3.533
	PROVINCIA	301.185	7.649	2.716	10.130	406	14.294	698	150.355	151.307	301.662

PROVINCIA DI ENNA

1	Agira	13.827	308	159	340	16	689	6	6.750	6.887	13.637
2	Aidone	8.875	198	74	164	91	501	—	4.368	4.385	8.753
3	Assoro	5.528	127	45	52	5	211	—	2.811	2.645	5.456
4	Barrafranca	14.767	360	154	205	6	303	—	7.475	7.406	14.881
5	Calascibetta	7.084	146	74	160	103	311	—	3.557	3.551	7.108
6	Catenanuova	4.486	117	39	175	2	245	—	2.319	2.177	4.496
7	Centùripe	9.807	188	124	151	8	482	1	4.695	4.852	9.547
8	Cerami	4.331	91	43	63	18	120	—	2.208	2.132	4.340
9	ENNA	28.483	642	247	840	87	1.207	1	14.051	14.546	28.597
10	Gagliano Castelferrato	4.826	104	37	103	1	157	17	2.473	2.350	4.823
11	Leonforte	17.748	446	163	378	1	872	7	8.678	8.853	17.531
12	Nicosia	17.192	404	154	878	12	983	—	8.907	8.442	17.349
13	Nissoria	3.110	63	33	78	7	86	14	1.570	1.555	3.125
14	Piazza Armerina	24.463	519	272	925	36	1.318	4	12.065	12.284	24.349
15	Pietraperzia	12.994	225	117	209	14	638	—	6.359	6.328	12.687
16	Regalbuto	10.757	209	101	307	2	610	4	5.347	5.213	10.560
17	Sperlinga	1.349	20	7	18	—	72	—	658	650	1.308

ENNA-CATANIA

N. d'ordine	COMUNI	POPOLAZIONE RESIDENTE al 31 dic. 1962	ISCRIZIONI E CANCELLAZIONI ANAGRAFICHE NELL'ANNO 1963						POPOLAZIONE RESIDENTE al 31 dicembre 1963		
			Per movimento naturale		Per trasferimento di residenza				M	F	MF
			Nati vivi	Morti	Iscritti		Cancellati				
					da altro Comune	dall'estero	per altro Comune	per l'estero			
18	Troina	12.914	261	107	235	2	546	—	6.346	6.413	12.759
19	Valguarnera Caropepe	13.533	280	136	237	23	627	—	6.697	6.613	13.310
20	Villarosa	9.820	198	89	291	31	575	3	4.834	4.839	9.673
	PROVINCIA	225.894	4.906	2.175	5.809	465	10.553	57	112.168	112.121	224.289

PROVINCIA DI CATANIA

1	Aci Bonaccorsi	1.904	37	16	53	—	101	—	906	971	1.877
2	Aci Castello	9.364	199	66	352	9	265	—	4.707	4.886	9.593
3	Aci Catena	9.031	235	78	233	—	313	—	4.565	4.543	9.108
4	Acireale	44.239	930	418	1.001	42	1.094	5	22.053	22.642	44.695
5	Aci Sant'Antonio	5.057	110	59	218	5	226	—	2.554	2.551	5.105
6	Adrano	32.094	736	269	504	16	705	5	16.270	16.101	32.371
7	Belpasso	11.775	231	146	280	1	363	—	5.776	6.002	11.778
8	Biancavilla	20.167	506	178	281	7	424	5	10.045	10.309	20.354
9	Bronte	21.546	531	190	414	12	589	8	10.852	10.864	21.716
10	Calatabiano	6.129	144	78	175	14	224	67	2.972	3.121	6.093
11	Caltagirone	43.005	888	483	2.053	73	2.125	26	21.395	21.990	43.385
12	Camporotondo Etneo	895	14	11	32	—	49	—	436	445	881
13	Castel di Iudica	6.376	174	61	132	—	272	—	3.267	3.082	6.349
14	Castiglione di Sicilia	7.447	124	83	123	8	275	8	3.609	3.727	7.336
15	CATANIA	372.494	9.358	3.193	13.089	308	11.914	157	183.977	196.008	379.985
16	Fiumefreddo di Sicilia	6.487	146	67	241	29	236	40	3.264	3.296	6.560
17	Giarre	20.670	434	202	652	30	565	29	10.268	10.722	20.990
18	Grammichele	14.477	258	169	547	23	624	28	7.207	7.277	14.484
19	Gravina di Catania	3.106	78	27	160	—	223	—	1.496	1.598	3.094
20	Licodia Eubea	5.045	70	54	80	21	101	48	2.467	2.546	5.013
21	Linguaglossa	6.161	122	72	97	11	141	7	3.106	3.065	6.171
22	Maletto	4.607	121	38	53	1	88	—	2.326	2.330	4.656
23	Mascali	9.013	198	91	338	8	443	—	4.479	4.544	9.023
24	Mascalucia	3.613	70	42	153	—	210	—	1.727	1.857	3.584
25	Militello in Val di Catania	11.088	226	136	187	16	401	26	5.477	5.477	10.954
26	Milo	1.644	27	10	51	—	79	—	832	801	1.633
27	Mineo	8.624	217	84	123	8	240	—	4.387	4.261	8.648
28	Mirabella Imbaccari	8.849	253	82	241	9	276	15	4.527	4.452	8.979
29	Misterbianco	15.295	332	160	558	—	732	—	7.654	7.639	15.293
30	Motta Sant'Anastasia	5.953	110	64	286	—	247	—	3.037	3.001	6.038
31	Nicolosi	3.730	71	48	105	1	70	—	1.876	1.913	3.789
32	Palagonia	14.166	364	115	270	3	414	—	7.333	6.941	14.274
33	Paternò	43.802	1.105	344	937	12	1.079	—	22.449	21.984	44.433
34	Pedara	3.670	62	37	59	—	72	—	1.806	1.876	3.682
35	Piedimonte Etneo	5.065	88	41	162	21	110	35	2.495	2.655	5.150
36	Raddusa	5.073	135	44	136	3	293	—	2.570	2.440	5.010
37	Ramacca	10.225	246	77	231	11	588	20	5.174	4.854	10.028
38	Randazzo	12.562	286	107	269	15	460	3	6.210	6.352	12.562
39	Riposto	12.267	230	147	424	11	549	27	6.112	6.097	12.209
40	San Cono	3.353	93	28	75	12	122	—	1.701	1.682	3.383
41	San Giovanni la Punta	5.199	114	61	316	5	300	—	2.611	2.662	5.273
42	San Gregorio di Catania	2.936	55	23	118	1	123	—	1.504	1.460	2.964

CATANIA-RAGUSA-SIRACUSA

N. d'ordine	COMUNI	POPOLAZIONE RESIDENTE al 31 dic. 1962	ISCRIZIONI E CANCELLAZIONI ANAGRAFICHE NELL'ANNO 1963						POPOLAZIONE RESIDENTE al 31 dicembre 1963		
			Per movimento naturale		Per trasferimento di residenza				M	F	MF
			Nati vivi	Morti	Iscritti		Cancellati				
					da altro Comune	dall'estero	per altro Comune	per l'estero			
43	San Michele di Ganzaria	4.861	103	51	138	6	256	4	2.391	2.406	4.797
44	San Pietro Clarenza . . .	1.470	36	23	40	2	66	—	715	744	1.459
45	Sant'Àgata li Battiati . .	1.031	23	10	67	—	70	—	512	529	1.041
46	Sant'Alfio	2.091	35	26	81	10	74	11	1.014	1.092	2.106
47	Santa Maria di Licodia . .	6.519	135	77	102	5	213	—	3.194	3.277	6.471
48	Santa Venerina	6.345	132	67	207	10	215	18	3.259	3.135	6.394
49	Scordia	14.599	390	135	288	1	419	1	7.540	7.183	14.723
50	Treccastagni	3.913	74	58	154	1	156	—	1.908	2.020	3.928
51	Tremestieri Etneo	2.574	57	30	113	—	126	—	1.281	1.307	2.588
52	Valverde	1.999	54	24	100	1	65	—	1.024	1.041	2.065
53	Viagrande	4.009	102	34	212	—	227	—	2.004	2.058	4.062
54	Vizzini	10.746	159	122	180	29	261	147	5.239	5.345	10.584
55	Zafferana Etnea	5.945	105	70	132	3	138	8	3.018	2.951	5.969
	PROVINCIA	904.305	21.133	8.426	27.623	814	30.011	748	450.578	464.112	914.690

PROVINCIA DI RAGUSA

1	Acate	5.830	116	51	220	17	236	4	2.948	2.944	5.892
2	Chiaromonte Gulfi	9.747	177	88	163	11	353	—	4.738	4.919	9.657
3	Còmisio	26.017	504	247	520	66	653	—	13.070	13.137	26.207
4	Giarratana	3.945	62	28	97	6	82	—	1.965	2.035	4.000
5	Ìspica	12.995	234	130	265	32	444	—	6.440	6.512	12.952
6	Mòdica	44.092	835	456	838	170	1.059	137	21.612	22.671	44.283
7	Monterosso Almo	4.642	72	47	75	6	191	—	2.239	2.318	4.557
8	Pozzallo	12.287	273	105	310	25	266	16	6.193	6.315	12.508
9	RAGUSA	57.874	1.027	535	1.699	88	1.627	12	28.238	30.276	58.514
10	Santa Croce Camerina . . .	6.784	115	69	182	21	321	1	3.358	3.353	6.711
11	Scicli	23.581	447	248	462	35	686	6	11.618	11.967	23.585
12	Vittòria	44.989	985	472	1.244	69	1.774	40	22.458	22.543	45.001
	PROVINCIA	252.783	4.847	2.476	6.075	546	7.692	216	124.877	128.990	253.867

PROVINCIA DI SIRACUSA

1	Augusta	28.309	634	191	1.166	127	1.123	38	14.722	14.162	28.884
2	Àvola	27.732	672	267	525	44	771	14	13.887	14.034	27.921
3	Buccheri	3.947	59	46	88	24	137	2	1.918	2.015	3.933
4	Buscemi	1.925	33	23	40	3	64	—	916	998	1.914
5	Canicattini Bagni	8.563	155	117	243	49	343	4	4.161	4.385	8.546
6	Carlentini	12.650	273	107	322	15	425	27	6.426	6.275	12.701
7	Càssaro	1.566	20	27	28	—	45	—	757	785	1.542
8	Ferla	3.816	52	42	69	28	118	2	1.858	1.945	3.803
9	Floridia	16.553	385	162	431	50	476	51	8.369	8.361	16.730
10	Francofonte	15.968	370	143	391	48	485	119	8.089	7.941	16.030
11	Lentini	32.478	634	298	558	18	922	—	16.486	15.982	32.468
12	Melilli	9.608	214	75	332	16	536	34	4.877	4.648	9.525
13	Noto	27.093	537	247	758	28	1.265	5	13.397	13.502	26.899
14	Pachino	23.789	528	229	585	203	890	100	12.040	11.846	23.886
15	Palazzolo Acreide	11.077	171	145	249	33	293	5	5.426	5.661	11.087

SIRACUSA-SASSARI

N. d'ordine	COMUNI	POPOLAZIONE RESIDENTE al 31 dic. 1962	ISCRIZIONI E CANCELLAZIONI ANAGRAFICHE NELL'ANNO 1963						POPOLAZIONE RESIDENTE al 31 dicembre 1963		
			Per movimento naturale		Per trasferimento di residenza				M	F	MF
			Nati vivi	Morti	Iscritti		Cancellati				
					da altro Comune	dall'estero	per altro Comune	per l'estero			
16	Rosolini	17.367	460	182	717	30	502	—	9.000	8.890	17.890
17	SIRACUSA	91.592	2.218	792	3.164	153	3.491	15	46.399	46.430	92.829
18	Solarino	5.931	157	54	149	12	121	3	3.069	3.002	6.071
19	Sortino	9.791	151	96	137	3	205	91	4.881	4.809	9.690
	PROVINCIA	349.755	7.723	3.243	9.952	884	12.212	510	176.678	175.671	352.349

PROVINCIA DI SASSARI

1	Aggius	4.763	104	42	119	—	216	—	2.339	2.389	4.728
2	Alà dei Sardi	2.531	58	19	71	1	91	—	1.346	1.205	2.551
3	Alghero	27.336	645	200	950	45	883	4	13.867	14.022	27.889
4	Anela	1.486	28	22	14	—	82	—	727	697	1.424
5	Ardara	1.021	21	4	58	—	108	—	529	459	988
6	Arzachena	4.871	119	40	277	—	144	—	2.642	2.441	5.083
7	Bànarì	1.195	8	15	17	—	48	—	570	587	1.157
8	Benetutti	2.942	57	39	39	6	110	—	1.434	1.461	2.895
9	Berchidda	3.453	49	29	12	—	104	—	1.638	1.743	3.381
10	Bessude	687	7	7	11	—	14	6	316	362	678
11	Bonnànarò	1.784	16	16	38	—	77	—	838	907	1.745
12	Bono	4.906	87	40	121	5	228	1	2.448	2.402	4.850
13	Bonorva	6.493	109	77	111	—	400	—	3.186	3.050	6.236
14	Bortigiàdas	1.651	39	12	21	—	86	—	821	792	1.613
15	Borutta	542	7	9	25	—	25	1	271	268	539
16	Bottidda	1.133	17	11	31	1	40	—	550	581	1.131
17	Buddusò	6.853	137	46	130	1	299	—	3.454	3.322	6.776
18	Bultei	2.312	42	19	26	—	66	—	1.134	1.161	2.295
19	Bulzi	897	20	11	38	—	66	—	451	427	878
20	Bùrgos	1.724	28	16	49	—	107	—	835	843	1.678
21	Calangiànus (*)										
	<i>fino al 30-9-63</i>	6.476	98	45	96	—	177	—	3.265	3.183	6.448
	<i>dall'1-10-63</i>	6.024	30	14	43	—	68	—	3.037	2.978	6.015
22	Cargeghe	689	10	9	35	—	37	—	362	326	688
23	Castelsardo	4.293	84	26	106	18	147	—	2.210	2.118	4.328
24	Cherèmule	750	14	8	13	—	30	—	360	379	739
25	Chiaràmonti	2.688	55	24	64	10	173	—	1.323	1.297	2.620
26	Codròngianòs	1.174	17	24	27	—	40	—	589	565	1.154
27	Cossoine	1.603	21	13	28	—	76	—	818	745	1.563
28	Esporlatu	691	15	10	6	1	21	—	347	335	682
29	Florinas	1.992	27	19	16	—	60	—	1.026	930	1.956
30	Giave	1.386	16	24	27	—	88	—	644	673	1.317
31	Illorai	1.979	40	16	36	—	41	—	1.017	981	1.998
32	Ittireddu	952	22	5	31	—	106	—	471	423	894
33	Ìttiri	8.617	196	70	196	2	209	—	4.423	4.309	8.732
34	Laerru	1.467	40	11	31	—	59	1	752	715	1.467
35	La Maddalena	11.012	183	95	467	12	562	—	5.677	5.340	11.017
36	Luogosanto	2.529	40	21	46	1	196	—	1.211	1.188	2.399
37	Lùras	2.978	44	36	74	—	156	—	1.467	1.437	2.904
38	Mara	1.362	23	11	27	—	35	—	712	654	1.366

(*) Cfr. avvertenze a pag. V.

SASSARI

N. d'ordine	COMUNI	POPOLAZIONE RESIDENTE al 31 dic. 1962	ISCRIZIONI E CANCELLAZIONI ANAGRAFICHE NELL'ANNO 1963						POPOLAZIONE RESIDENTE al 31 dicembre 1963		
			Per movimento naturale		Per trasferimento di residenza				M	F	MF
			Nati vivi	Morti	Iscritti		Cancellati				
					da altro Comune	dall'estero	per altro Comune	per l'estero			
39	Màrtis	1.141	18	18	31	7	112	—	553	514	1.067
40	Monteleone Rocca Dòria	296	2	1	4	—	48	—	135	118	253
41	Monti (*)										
	<i>fino al 30-9-63</i>	2.434	44	21	59	—	109	—	1.240	1.167	2.407
	<i>dall'1-10-63</i>	2.364	19	8	15	—	8	—	1.220	1.162	2.382
42	Mòres	3.070	40	42	59	—	147	—	1.491	1.489	2.980
43	Mùros	576	14	5	36	—	40	—	286	295	581
44	Nughedu di San Nicolò .	1.962	29	23	64	—	127	—	927	978	1.905
45	Nule	2.062	42	23	30	—	57	—	1.003	1.051	2.054
46	Nulvi	4.032	108	48	77	1	197	—	1.995	1.978	3.973
47	Òlbia	19.545	507	125	850	41	676	—	10.208	9.934	20.142
48	Olmedo	1.619	55	9	68	—	67	—	855	811	1.666
49	Òschiri	4.437	55	25	90	—	173	—	2.194	2.190	4.384
50	Òsilo	5.541	111	61	94	—	245	—	2.742	2.698	5.440
51	Ossi	4.633	130	38	76	—	165	—	2.377	2.259	4.636
52	Ozieri	11.345	249	110	372	12	634	8	5.600	5.626	11.226
53	Pàdria	1.762	24	17	56	—	84	—	853	888	1.741
54	Palau	1.751	23	13	99	—	110	—	881	869	1.750
55	Pattada	5.065	79	41	75	10	178	—	2.563	2.447	5.010
56	Pèrfugas	3.383	69	26	106	—	160	—	1.785	1.587	3.372
57	Ploaghe	4.898	92	40	92	3	181	—	2.513	2.351	4.864
58	Porto Tòrres	11.731	328	76	473	1	500	—	6.229	5.728	11.957
59	Pozzomaggiore	4.507	86	71	94	—	202	—	2.143	2.271	4.414
60	Putifigari	715	30	10	24	—	26	—	393	340	733
61	Romana	958	25	8	31	—	46	—	493	467	960
62	San Francesco d'Aglientu	1.403	19	10	20	—	87	—	697	648	1.345
63	Santa Teresa Gallura . .	2.876	46	34	124	7	114	—	1.432	1.473	2.905
64	SÀSSARI	91.875	2.368	759	3.754	54	3.094	4	45.660	48.534	94.194
65	Sèdini	2.184	37	16	70	—	162	—	1.078	1.035	2.113
66	Semèstene	635	10	10	6	—	36	—	294	311	605
67	Sennori	5.627	147	42	99	—	232	—	2.735	2.864	5.599
68	Siligo	1.542	16	12	20	—	43	1	707	815	1.522
69	Sorso	9.762	239	87	148	6	232	—	4.922	4.914	9.836
70	Telti (*)										
	<i>dall'1-10-63</i>	1.757	8	4	—	—	1	—	926	834	1.760
71	Tèmpio Pausània (*)										
	<i>fino al 30-9-63</i>	14.462	198	103	481	15	550	—	7.221	7.282	14.503
	<i>dall'1-10-63</i>	13.213	61	23	131	—	108	1	6.579	6.694	13.273
72	Thiesi	3.501	60	52	74	—	103	—	1.675	1.805	3.480
73	Tissi	1.373	26	14	39	—	97	1	644	682	1.326
74	Torralba	1.381	14	9	24	—	69	—	692	649	1.341
75	Trinità d'Agultu e Vignola	1.946	31	13	27	—	82	—	998	911	1.909
76	Tula	1.969	48	18	28	—	91	—	1.013	923	1.936
77	Uri	2.474	51	22	65	3	61	—	1.287	1.223	2.510
78	Ùsini	3.009	62	26	67	—	126	—	1.481	1.505	2.986
79	Valledoria	3.953	100	19	99	2	215	—	2.045	1.875	3.920
80	Villanova Monteleone . .	4.393	95	38	62	—	220	—	2.137	2.155	4.292
	PROVINCIA	383.046	8.388	3.325	11.840	265	15.490	28	192.283	192.413	384.696

(*) Cfr. avvertenze a pag. V.

NUORO

N. d'ordine	COMUNI	POPOLAZIONE RESIDENTE al 31 dic. 1962	ISCRIZIONI E CANCELLAZIONI ANAGRAFICHE NELL'ANNO 1963						POPOLAZIONE RESIDENTE al 31 dicembre 1963		
			Per movimento naturale		Per trasferimento di residenza				M	F	MF
			Nati vivi	Morti	Iscritti		Cancellati				
					da altro Comune	dall'estero	Per altro Comune	per l'estero			

PROVINCIA DI NUORO

1	Aritzo	2.440	68	26	44	—	110	—	1.232	1.184	2.416
2	Arzana	3.469	75	17	47	—	108	—	1.721	1.745	3.466
3	Atzara	1.717	48	26	97	—	65	—	913	858	1.771
4	Aùstis	1.494	32	13	10	—	47	—	730	746	1.476
5	Bari Sardo	3.350	75	21	46	3	92	—	1.620	1.741	3.361
6	Baunei.	4.077	92	30	38	—	91	—	2.025	2.061	4.086
7	Belvi	929	26	9	16	—	30	—	464	468	932
8	Birori	479	12	7	5	—	12	—	245	232	477
9	Bitti	5.731	108	60	182	—	301	—	2.766	2.894	5.660
10	Bolòtana	4.222	69	37	49	1	106	—	2.121	2.077	4.198
11	Bòrore	2.716	38	28	88	—	119	—	1.377	1.318	2.695
12	Bortigali	2.431	34	33	26	3	82	—	1.203	1.176	2.379
13	Bosa	8.353	213	92	229	—	196	—	4.148	4.359	8.507
14	Budoni.	2.454	59	10	49	1	42	—	1.282	1.229	2.511
15	Cùglieri	4.310	62	53	137	—	247	—	2.094	2.115	4.209
16	Dèsulo	4.770	135	41	47	—	152	—	2.319	2.440	4.759
17	Dorgali	7.275	144	68	123	9	119	—	3.695	3.669	7.364
18	Dualehi	904	17	10	8	—	36	—	472	411	883
19	Elini	536	10	5	14	1	14	—	263	279	542
20	Escalaplano	3.565	90	34	58	1	207	—	1.752	1.721	3.473
21	Escolca	964	18	9	12	—	42	—	484	459	943
22	Esterzili	1.637	51	13	23	—	65	—	855	778	1.633
23	Flùssio	702	8	9	15	—	23	1	348	344	692
24	Fonni	5.455	132	45	89	—	185	—	2.689	2.757	5.446
25	Gadoni	1.594	34	15	19	—	52	—	782	798	1.580
26	Gàiro	2.844	70	30	34	—	97	—	1.385	1.436	2.821
27	Galtelli	2.086	58	20	29	4	64	1	1.076	1.016	2.092
28	Gavoi	4.102	93	42	61	—	213	—	1.954	2.047	4.001
29	Genoni	1.570	23	13	31	—	51	1	802	757	1.559
30	Gèrgei	2.235	50	18	27	—	157	—	1.145	992	2.137
31	Girasole	371	10	4	8	—	13	—	172	200	372
32	Ilbono	2.502	73	35	26	6	68	5	1.204	1.295	2.499
33	Irgoli	2.035	48	13	22	—	78	—	1.071	943	2.014
34	Isili	3.446	82	30	137	—	260	—	1.690	1.685	3.375
35	Jerzu	3.944	80	45	118	13	94	—	1.956	2.060	4.016
36	Làconi	3.104	66	26	98	—	194	—	1.597	1.451	3.048
37	Lanusei	5.469	154	53	169	1	223	—	2.719	2.798	5.517
38	Lei	764	3	6	15	—	42	—	387	347	734
39	Loceri	1.777	27	24	22	—	37	—	877	888	1.765
40	Lòculi	691	21	6	10	—	26	—	346	344	690
41	Lodè	3.604	92	15	31	1	75	—	1.926	1.712	3.638
42	Lotzorai	1.345	30	8	59	—	59	—	687	680	1.367
43	Lula	2.405	44	24	49	—	75	—	1.194	1.205	2.399
44	Macomer.	8.378	208	47	392	4	324	—	4.277	4.334	8.611
45	Magomàdas	794	4	10	18	—	29	—	366	411	777

NUORO

N. d'ordine	COMUNI	POPOLAZIONE RESIDENTE al 31 dic. 1962	ISCRIZIONI E CANCELLAZIONI ANAGRAFICHE NELL'ANNO 1963						POPOLAZIONE RESIDENTE al 31 dicembre 1963		
			Per movimento naturale		Per trasferimento di residenza				M	F	MF
			Nati vivi	Morti	Iscritti		Cancellati				
					da altro Comune	dall'estero	per altro Comune	per l'estero			
46	Mamoiada	3.196	60	33	38	1	89	—	1.620	1.553	3.173
47	Meana Sardo	2.609	52	24	70	—	176	—	1.283	1.248	2.531
48	Mòdolo	361	3	4	2	—	8	—	159	195	354
49	Montresta	1.358	35	11	31	—	54	—	717	642	1.359
50	Noragùgume	621	6	10	27	—	33	—	335	276	611
51	NUORO	23.796	652	173	1.014	7	792	—	12.115	12.389	24.504
52	Nuràgus	1.399	21	12	35	—	62	—	724	657	1.381
53	Nurallao	1.699	47	9	39	—	124	—	861	791	1.652
54	Nurri	3.865	94	40	83	—	318	—	1.951	1.733	3.684
55	Oliena	7.029	123	50	77	3	166	—	3.519	3.497	7.016
56	Ollolai	2.315	60	18	21	—	56	—	1.188	1.134	2.322
57	Olzai	1.893	38	14	68	—	106	—	948	931	1.879
58	Ònani	1.470	16	8	36	—	214	—	862	438	1.300
59	Onifai	992	23	8	10	—	14	—	539	464	1.003
60	Oniferi	1.121	25	10	25	5	40	1	574	551	1.125
61	Orani	3.683	65	36	53	—	76	2	1.877	1.810	3.687
62	Orgòsolo	4.693	108	35	59	—	104	—	2.372	2.349	4.721
63	Orosei	4.200	105	25	97	—	131	—	2.175	2.071	4.246
64	Orotelli	3.252	63	35	30	1	110	—	1.593	1.608	3.201
65	Orroli	3.579	72	25	33	—	218	—	1.786	1.655	3.441
66	Ortueri	2.335	51	20	44	2	44	—	1.255	1.113	2.368
67	Orune	5.633	136	49	66	—	187	—	2.903	2.696	5.599
68	Osidda	480	7	4	21	—	41	—	239	224	463
69	Òsini	1.758	33	15	29	—	43	—	846	916	1.762
70	Ottana	1.920	49	6	15	1	55	—	955	969	1.924
71	Ovodda	2.090	48	31	40	—	81	—	1.043	1.023	2.066
72	Perdasdefogu	2.487	86	31	214	4	139	—	1.342	1.279	2.621
73	Posada	1.287	37	5	65	—	71	—	709	604	1.313
74	Sàdali	1.426	30	10	13	—	79	—	687	693	1.380
75	Sàgama	452	8	6	3	—	16	—	236	205	441
76	San Teodoro	1.670	29	9	34	—	67	—	867	790	1.657
77	Sarule	2.468	51	26	30	—	45	—	1.176	1.302	2.478
78	Scano di Montiferro	2.569	29	36	31	1	109	—	1.222	1.263	2.485
79	Sennariolo	349	4	3	3	—	20	—	167	166	333
80	Serri	983	17	3	18	—	46	—	525	444	969
81	Seui	3.148	82	29	50	3	152	—	1.510	1.592	3.102
82	Seulo	1.775	26	13	26	—	87	—	878	849	1.727
83	Silànus	2.995	60	33	16	2	107	5	1.473	1.455	2.928
84	Sindia	2.860	45	24	38	5	54	7	1.409	1.454	2.863
85	Siniscola	6.693	216	54	206	—	285	—	3.466	3.310	6.776
86	Sòrgono	2.351	46	20	63	1	148	—	1.173	1.120	2.293
87	Suni	1.688	25	22	17	22	56	—	837	837	1.674
88	Tàlana	1.369	34	10	12	—	38	—	680	687	1.367
89	Tertenia	3.710	80	9	71	—	127	—	1.873	1.852	3.725
90	Teti	1.002	29	8	40	—	47	—	527	489	1.016
91	Tiana	924	20	9	11	—	62	—	453	431	884
92	Tinnura	364	2	4	6	—	16	—	160	192	352
93	Tonara	3.381	84	26	63	—	158	—	1.689	1.655	3.344

NUORO-CAGLIARI

N. d'ordine	COMUNI	POPOLAZIONE RESIDENTE al 31 dic. 1962	ISCRIZIONI E CANCELLAZIONI ANAGRAFICHE NELL'ANNO 1963						POPOLAZIONE RESIDENTE al 31 dicembre 1963		
			Per movimento naturale		Per trasferimento di residenza				M	F	MF
			Nati vivi	Morti	Iscritti		Cancellati				
					da altro Comune	dall'estero	per altro Comune	per l'estero			
94	Torpè	2.960	71	18	82	—	202	—	1.489	1.404	2.893
95	Tortoli	4.680	152	30	313	—	210	—	2.437	2.468	4.905
96	Tresnuràghes	2.023	21	25	29	11	80	—	963	1.016	1.979
97	Triei	1.181	23	11	23	—	39	—	598	579	1.177
98	Ulàssai	2.421	47	21	33	—	69	5	1.138	1.268	2.406
99	Urzulei	1.734	44	7	16	—	40	—	907	840	1.747
100	Ussàssai	1.247	27	12	15	—	49	—	599	629	1.228
101	Villagrande Strisàili	3.957	105	19	39	—	99	—	1.997	1.986	3.983
102	Villanova Tulo	1.731	57	20	42	—	81	—	917	812	1.729
	PROVINCIA	284.272	6.465	2.438	6.512	117	10.862	28	142.974	141.064	284.038

PROVINCIA DI CAGLIARI

1	Abbasanta	2.333	40	25	92	—	136	—	1.146	1.158	2.304
2	Aidomaggiore	870	11	10	61	—	37	—	429	466	895
3	Ales	2.505	39	26	118	—	129	—	1.313	1.194	2.507
4	Àllai	795	14	5	17	—	56	—	400	365	765
5	Arborea	3.205	81	17	190	—	305	—	1.675	1.479	3.154
6	Àrbus	9.685	243	77	196	—	638	3	4.593	4.813	9.406
7	Ardauli	1.992	24	18	9	—	33	—	1.020	954	1.974
8	Armùngia	1.131	16	15	23	—	41	—	578	536	1.114
9	Assèmini	9.584	273	81	345	1	419	—	5.001	4.702	9.703
10	Assolo	736	17	5	11	—	25	—	400	334	734
11	Asuni	757	24	8	20	—	30	—	396	367	763
12	Ballao	1.673	36	10	36	2	61	—	828	848	1.676
13	Baradili	183	1	2	3	—	9	—	83	93	176
14	Baràtili San Pietro	1.153	23	21	11	1	26	—	575	566	1.141
15	Baressa	1.270	23	11	14	—	29	—	657	610	1.267
16	Barrali	817	21	6	18	—	40	—	443	367	810
17	Barùmini	1.745	39	20	54	—	80	—	896	842	1.738
18	Bauladu	740	14	13	18	—	69	—	337	353	690
19	Bidoni	384	7	4	3	—	16	—	199	175	374
20	Bonàrcado	1.850	26	17	47	—	68	—	993	845	1.838
21	Boroneddu	239	1	3	11	—	17	—	127	104	231
22	Buggerru	1.700	31	6	36	—	113	7	812	829	1.641
23	Burcei	2.602	69	19	53	—	79	—	1.367	1.259	2.626
24	Busachi	2.717	44	32	56	—	54	—	1.349	1.382	2.731
25	Càbras	7.147	156	59	136	2	118	—	3.728	3.536	7.264
26	CÀGLIARI	188.832	4.697	1.309	7.739	109	6.010	12	93.719	100.327	194.046
27	Calasetta	2.594	45	27	45	—	164	—	1.219	1.274	2.493
28	Capoterra	6.477	240	47	163	—	235	6	3.372	3.220	6.592
29	Carbònia	35.062	731	197	1.253	9	2.175	4	17.451	17.228	34.679
30	Carloforte	7.256	116	87	106	11	248	1	3.493	3.660	7.153
31	Collinas	1.235	23	10	12	—	25	—	644	591	1.235
32	Decimomannu	4.558	126	27	299	2	269	—	2.463	2.226	4.689
33	Decimoputzu	3.028	80	26	121	—	134	1	1.556	1.512	3.068

CAGLIARI


N. d'ordine	COMUNI	POPOLAZIONE RESIDENTE al 31 dic. 1962	ISCRIZIONI E CANCELLAZIONI ANAGRAFICHE NELL'ANNO 1963						POPOLAZIONE RESIDENTE al 31 dicembre 1963		
			Per movimento naturale		Per trasferimento di residenza				M	F	MF
			Nati vivi	Morti	Iscritti		Cancellati				
					da altro Comune	dall'estero	per altro Comune	per l'estero			
34	Dolianova	6.533	156	59	146	—	187	—	3.356	3.233	6.589
35	Dòmus de Maria	1.417	47	8	47	—	73	—	737	693	1.430
36	Domusnòvas	5.841	143	51	219	—	462	—	2.882	2.808	5.690
37	Donori	1.906	65	15	59	—	119	—	1.013	883	1.896
38	Figu-Gonnosnò	1.090	21	11	66	6	13	—	586	573	1.159
39	Fluminimaggiore	4.029	108	37	117	2	212	—	2.001	2.006	4.007
40	Fordongiànus	1.628	39	19	57	—	78	—	828	799	1.627
41	Furtei	1.897	43	14	53	—	109	—	968	902	1.870
42	Genuri	701	16	8	20	—	17	—	373	339	712
43	Gèsico	1.255	42	8	20	—	44	—	662	603	1.265
44	Gèsturi	1.780	36	18	32	—	71	—	906	853	1.759
45	Ghilarza	4.090	71	40	143	1	193	—	1.931	2.141	4.072
46	Giba	6.924	163	59	217	—	315	—	3.616	3.314	6.930
47	Goni	727	33	7	24	—	28	—	380	369	749
48	Gonnesa	5.200	116	41	132	7	419	2	2.537	2.456	4.993
49	Gonnoscodina	695	21	10	20	—	65	—	359	302	661
50	Gonnosfanàdiga	7.109	168	82	141	6	368	—	3.483	3.491	6.974
51	Gonnostramatza	1.071	25	13	78	—	42	—	580	539	1.119
52	Guamaggiore	1.198	34	8	33	—	65	—	606	586	1.192
53	Guasila	3.419	86	31	56	—	202	—	1.694	1.634	3.328
54	Gùspini	12.327	323	107	405	7	568	—	6.313	6.074	12.387
55	Iglèsias	28.112	668	239	983	16	1.406	—	14.054	14.080	28.134
56	Las Plàssas	584	7	1	9	—	56	—	282	261	543
57	Lunamatrona	1.996	44	22	67	—	88	—	996	1.001	1.997
58	Màndas	3.005	66	30	145	2	164	—	1.548	1.476	3.024
59	Maracalagonis	3.725	97	39	41	—	63	—	1.917	1.844	3.761
60	Marrùbiu	3.914	99	31	151	—	274	—	2.085	1.774	3.859
61	Masùllas	1.871	54	24	16	—	49	—	960	908	1.868
62	Milis	1.668	40	19	42	—	76	—	783	872	1.655
63	Mogorella	672	17	5	13	—	41	—	332	324	656
64	Mògoro	4.858	100	51	94	—	178	—	2.499	2.324	4.823
65	Monastir	3.000	67	28	61	—	120	—	1.518	1.462	2.980
66	Morgongiori	1.452	34	19	34	—	64	—	764	673	1.437
67	Muravera	4.632	104	22	183	31	425	—	2.238	2.265	4.503
68	Musei	1.339	41	4	65	2	112	—	688	643	1.331
69	Narbolia	1.635	44	16	35	—	34	2	838	824	1.662
70	Narcao	3.476	84	27	104	—	318	—	1.723	1.596	3.319
71	Neoneli	1.204	14	11	10	—	46	—	579	592	1.171
72	Norbello	1.102	17	23	19	—	49	—	545	521	1.066
73	Nughedu Santa Vittò- ria	921	20	8	9	—	23	—	467	452	919
74	Nurachi	1.408	31	14	66	—	72	—	727	692	1.419
75	Nuràminis	2.956	44	25	82	—	102	—	1.500	1.455	2.955
76	Nureci	694	15	8	8	—	15	—	341	353	694
77	Nuxis	1.782	44	19	58	—	118	—	917	830	1.747
78	Ollasta	502	9	5	13	—	20	—	255	244	499
79	Ollastra Simàxis	1.300	41	13	21	—	51	—	640	658	1.298

CAGLIARI


N. d'ordine	COMUNI	POPOLAZIONE RESIDENTE al 31 dic. 1962	ISCRIZIONI E CANCELLAZIONI ANAGRAFICHE NELL'ANNO 1963						POPOLAZIONE RESIDENTE al 31 dicembre 1963		
			Per movimento naturale		Per trasferimento di residenza				M	F	MF
			Nati vivi	Morti	Iscritti		Cancellati				
					da altro Comune	dall'estero	per altro Comune	per l'estero			
80	Oristano	22.410	534	208	2.183	6	1.303	1	11.319	12.302	23.621
81	Ortacesus	1.052	23	7	24	—	85	—	542	465	1.007
82	Pabillònis	2.779	82	20	34	—	112	1	1.424	1.338	2.762
83	Palmas Arborea	898	26	12	23	—	54	—	464	417	881
84	Pau	604	15	1	21	—	41	—	315	283	598
85	Pauli Arbarei	792	25	10	15	—	35	—	445	342	787
86	Paulilätino	2.977	44	46	76	—	110	—	1.520	1.421	2.941
87	Perdaxius	1.568	45	5	38	—	77	—	830	739	1.569
88	Pimentel	1.170	40	5	22	—	52	—	616	559	1.175
89	Portoscuso	3.740	103	24	207	1	151	—	1.994	1.882	3.876
90	Pula	3.595	61	20	225	—	200	—	1.834	1.827	3.661
91	Quartu Sant'Èlena	23.447	693	195	638	30	734	1	11.920	11.958	23.878
92	Riola Sardo	2.036	53	27	40	—	50	—	1.072	980	2.052
93	Ruinäs	1.426	22	14	49	—	77	—	710	696	1.406
94	Samassi	4.664	100	39	88	—	139	—	2.388	2.286	4.674
95	Samatzai	1.721	48	15	41	—	148	—	851	796	1.647
96	Samugheo	4.038	77	40	41	—	83	—	2.068	1.965	4.033
97	San Basilio	1.501	43	6	22	—	65	—	753	742	1.495
98	San Gavino Monreale	8.364	188	74	281	—	323	—	4.318	4.118	8.436
99	San Giovanni Suergiu	5.335	148	24	185	—	360	—	2.711	2.573	5.284
100	Sanluri	7.583	160	63	231	—	409	—	3.811	3.691	7.502
101	San Nicolò d'Arcidano	2.323	66	18	65	—	107	—	1.251	1.078	2.329
102	San Nicolò Gerrei	1.352	26	8	48	—	83	—	705	630	1.335
103	San Sperate	4.312	113	31	65	4	76	—	2.251	2.136	4.387
104	Santadi	5.481	124	32	116	—	269	—	2.753	2.667	5.420
105	Santa Giusta	2.586	71	15	133	19	77	—	1.385	1.332	2.717
106	Sant'Andrea Frius	1.721	50	9	25	—	80	—	880	827	1.707
107	Sant'Antioco	10.949	269	62	248	9	430	—	5.546	5437	10.983
108	Sant'Antonio Ruinas	803	11	3	11	—	45	—	415	362	777
109	Santu Lussùrgiu	3.778	37	48	44	—	136	—	1.796	1.879	3.675
110	San Vero Milis	2.531	33	26	50	—	89	—	1.230	1.269	2.499
111	San Vito	5.208	87	54	104	3	173	—	2.548	2.627	5.175
112	Sàrdara	4.113	100	39	82	16	158	—	2.063	2.051	4.114
113	Sarroch	2.654	72	18	101	6	98	—	1.382	1.335	2.717
114	Sèdilo	2.908	51	35	35	—	70	—	1.485	1.404	2.889
115	Segariu	1.440	49	19	30	—	75	—	744	681	1.425
116	Selàrgius	8.928	254	67	298	8	287	—	4.559	4.575	9.134
117	Sèlegas	1.798	62	12	23	—	85	—	904	882	1.786
118	Sèneghe	2.503	30	33	43	—	84	—	1.262	1.197	2.459
119	Sènis	1.044	22	7	47	—	60	—	548	498	1.046
120	Senorbì	3.981	94	35	121	—	216	—	1.996	1.949	3.945
121	Serdiana	1.691	40	13	25	—	39	—	843	861	1.704
122	Serramanna	7.806	218	60	163	—	307	—	4.002	3.818	7.820
123	Serrenti	4.511	96	56	134	—	173	—	2.314	2.198	4.512
124	Sestu	6.846	197	50	162	—	146	—	3.566	3.443	7.009
125	Sèttime San Pietro	3.328	78	29	36	1	100	—	1.667	1.647	3.314
126	Setzu	261	—	2	1	—	16	—	129	115	244

CAGLIARI

N. d'ordine	COMUNI	POPOLAZIONE RESIDENTE al 31 dic. 1962	ISCRIZIONI E CANCELLAZIONI ANAGRAFICHE NELL'ANNO 1963						POPOLAZIONE RESIDENTE al 31 dicembre 1963		
			Per movimento naturale		Per trasferimento di residenza				M	F	MF
			Nati vivi	Morti	Iscritti		Cancellati				
					da altro Comune	dall'estero	per altro Comune	per l'estero			
127	Siamaggiore	847	16	7	12	—	31	—	441	396	837
128	Siamanna-Siapiccia	1.459	34	12	21	—	107	—	732	663	1.395
129	Siddi	1.117	24	11	34	—	38	—	596	530	1.126
130	Siliqua	4.072	71	38	268	1	278	—	2.068	2.028	4.096
131	Silius	1.341	31	15	5	—	29	—	704	629	1.333
132	Simala	700	15	7	12	—	22	—	375	323	698
133	Simaxis	2.034	58	14	68	—	117	—	1.065	964	2.029
134	Sini	961	17	12	19	1	23	—	533	430	963
135	Sinnai	7.873	242	72	147	13	225	21	4.008	3.949	7.957
136	Siris	291	8	4	6	—	3	—	147	151	298
137	Siurgus Donigala	2.835	62	32	35	—	222	—	1.392	1.286	2.678
138	Solarussa	2.566	36	17	82	4	115	—	1.319	1.237	2.556
139	Solèminis	864	24	13	12	1	45	—	437	406	843
140	Sorradile	963	24	16	17	—	43	—	456	489	945
141	Suelli	1.233	25	7	24	—	78	—	635	562	1.197
142	Tadasuni	383	4	4	4	—	7	—	195	185	380
143	Terralba	8.297	215	76	269	13	344	4	4.327	4.043	8.370
144	Teulada	5.772	150	48	312	—	314	—	2.968	2.904	5.872
145	Tramatza	1.007	16	6	20	—	29	—	524	484	1.008
146	Tratalias	1.319	26	14	48	—	100	—	681	598	1.279
147	Tuili	1.541	25	13	18	—	61	—	771	739	1.510
148	Turri	747	11	3	11	—	31	—	384	351	735
149	Ulà Tirso	1.255	31	9	34	—	65	—	640	606	1.246
150	Uras	3.467	75	43	81	—	109	—	1.794	1.677	3.471
151	Usèllus	1.455	33	9	21	—	55	—	729	716	1.445
152	Ussana	2.495	66	15	53	—	142	—	1.292	1.165	2.457
153	Ussaramanna	964	18	10	19	—	76	—	469	446	915
154	Uta	4.516	134	29	118	—	185	—	2.369	2.185	4.554
155	Vallermosa	2.042	37	18	60	—	86	—	1.002	1.033	2.035
156	Villacidro	11.358	295	110	179	1	304	—	5.852	5.567	11.419
157	Villamar	3.383	97	26	60	4	124	—	1.778	1.616	3.394
158	Villamassàrgia	3.124	84	27	150	—	214	—	1.581	1.536	3.117
159	Villanovaforru	933	12	16	22	—	27	—	491	433	924
160	Villanovafranca	2.104	40	15	38	—	132	—	1.105	930	2.035
161	Villanova Truschedu	452	8	1	5	—	16	—	224	224	448
162	Villaputzu	4.985	90	38	180	—	206	—	2.513	2.498	5.011
163	Villasalto	2.291	29	22	34	—	105	—	1.152	1.075	2.227
164	Villa San Pietro	667	20	4	17	5	20	—	359	326	685
165	Villasimius	1.929	61	11	72	6	145	—	929	983	1.912
166	Villasor	5.535	149	32	127	1	226	—	2.823	2.731	5.554
167	Villaspeciosa	1.275	38	14	60	—	61	—	662	636	1.298
168	Villaurbana	2.142	63	16	49	—	89	—	1.111	1.038	2.149
169	Villa Verde	710	4	1	9	—	20	—	370	332	702
170	Zeddiani	1.109	22	10	33	4	76	—	555	527	1.082
171	Zerfaliu	1.096	35	13	30	—	40	—	561	547	1.108
	PROVINCIA	759.565	18.243	6.155	25.319	374	32.374	66	383.517	381.389	764.906



APPENDICE ALLA PARTE PRIMA



ELENCO ALFABETICO DEI COMUNI E RELATIVA PROVINCIA DI APPARTENENZA (*)

A

Abano Terme - PD	Aggius - SS	Alberona - FG	Alserio - CO
Abbadia Cerreto - MI	Agira - EN	Albese con Cassano - CO	Altamura - BA
Abbadia Lariana - CO	Agliana - PT	Albettone - VI	Altare - SV
Abbadia San Salvatore - SI	Agliano - AT	Albi - CZ	Altavilla Irpina - AV
Abbasanta - CA	Agliè - TO	Albiano - TN	Altavilla Milicia - PA
Abbatiggio - PE	Agna - PD	Albiano d'Ivrea - TO	Altavilla Monferrato - AL
Abbiategrosso - MI	Agnadello - CR	Albate - MI	Altavilla Silentina - SA
Abetone - PT	Agnana Calabra - RC	Albidona - CS	Altavilla Vicentina - VI
Abriola - PZ	Agnone - CB	Albignasego - PD	Altidona - AP
Acate - RG	Agnosine - BS	Albinea - RE	Attilia - CS
Accadia - FG	Agordo - BL	Albino - BG	Altino - CH
Acceglio - CN	Agosta - ROMA	Albiolo - CO	Altissimo - VI
Accettura - MT	Agra - VA	Albisola Marina - SV	Altivole - TV
Acciano - AQ	Agrate Brianza - MI	Albisola Superiore - SV	Alto - CN
Accumoli - RI	Agrate Conturbia - NO	Albizzate - VA	Altofonte - PA
Acerenza - PZ	Agrigento - AG	Albonese - PV	Altomonte - CS
Acerno - SA	Agropoli - SA	Albosaggia - SO	Altopascio - LU
Acerra - NA	Agugliano - AN	Albugnano - AT	Alviano - TR
Aci Bonaccorsi - CT	Agugliaro - VI	Albuzzano - PV	Alvignano - CE
Aci Castello - CT	Aicurzio - MI	Alcamo - TP	Alvito - FR
Aci Catena - CT	Aidomaggiore - CA	Alcara li Fusi - ME	Alzano Lombardo - BG
Aci Reale - CT	Aidone - EN	Aldeno - TN	Alzano Scrivia - AL
Aci Sant'Antonio - CT	Aielli - AQ	Aldino - BZ	Alzate Brianza - CO
Acquacanina - MC	Aiello Calabro - CS	Ales - CA	Amalfi - SA
Acquafondata - FR	Aiello del Friuli - UD	Alessandria - AL	Amandola - AP
Acquaformosa - CS	Aiello del Sabato - AV	Alessandria del Carretto - CS	Amantea - CS
Acquafredda - BS	Aieta - CS	Alessandria della Rocca - AG	Amaro - UD
Acqualagna - PS	Ailano - CE	Alessano - LE	Amaroni - CZ
Acquanegra Cremonese - CR	Ailloche - VC	Alezio - LE	Amaseno - FR
Acquanegra sul Chiese - MN	Airasca - TO	Alfano - SA	Amato - CZ
Acquapendente - VT	Airola - BN	Alfedena - AQ	Amatrice - RI
Acquappesa - CS	Airole - IM	Alfanello - BS	Ambivere - BG
Acquarica del Capo - LE	Airuno - CO	Alfano Natta - AL	Amblar - TN
Acquaro - CZ	Aisone - CN	Alfonsine - RA	Ameaglia - SP
Acquasanta Terme - AP	Ala - TN	Alghero - SS	Amelia - TR
Acquasparta - TR	Alà dei Sardi - SS	Algua - BG	Amendolara - CS
Acquaviva Collecroce - CB	Ala di Stura - TO	Alia - PA	Ameno - NO
Acquaviva delle Fonti - BA	Alagna - PV	Aliano - MT	Amorosi - BN
Acquaviva d'Isernia - CB	Alagna Valsesia - VC	Alice Bel Colle - AL	Ampezzo - UD
Acquaviva Picena - AP	Alanno - PE	Alice Castello - VC	Anacapri - NA
Acquaviva Platani - CL	Alano di Piave - BL	Alice Superiore - TO	Anagni - FR
Acqui Terme - AL	Alasio - SV	Alife - CE	Ancarano - TE
Acri - CS	Alatri - FR	Alimena - PA	Ancona - AN
Acuto - FR	Alba - CN	Aliminusa - PA	Andali - CZ
Adelfia - BA	Alba Adriatica - TE	Ali Superiore - ME	Andalo - TN
Adrano - CT	Albairate - MI	Ali Terme - ME	Andalo Valtellino - SO
Adrara San Martino - BG	Albanella - SA	Allai - CA	Andezeno - TO
Adrara San Rocco - BG	Albano di Lucania - PZ	Allain - AO	Andora - SV
Adria - RO	Albano Laziale - ROMA	Alleghe - BL	Andorno Micca - VC
Adro - BS	Albano Sant'Alessandro - BG	Allerona - TR	Andrano - LE
Affi - VR	Albano Vercellese - VC	Alliste - LE	Andrate - TO
Affile - ROMA	Albaredo Arnaboldi - PV	Allumiere - ROMA	Andreis - UD
Afragola - NA	Albaredo d'Adige - VR	Alluvioni Cambiò - AL	Andretta - AV
Africo - RC	Albaredo per San Marco - SO	Almè - BG	Andria - BA
Agazzano - PC	Albareto - PR	Almenno San Bartolomeo - BG	Andriano - BZ
Agerola - NA	Albareto della Torre - CN	Almenno San Salvatore - BG	Anela - SS
	Albavilla - CO	Almese - TO	Anfo - BS
	Albenga - SV	Alonte - VI	Angera - VA
	Albera Ligure - AL	Alpette - TO	Anghiari - AR
	Alberobello - BA	Alpignano - TO	Anghiari - VR
		Aseno - PC	

(*) Per l'indicazione della provincia sono state adottate le sigle automobilistiche riportate a pag. 217.

Angolo Terme - BS
 Anghi - SA
 Angrogna - TO
 Anguillara Sabazia - ROMA
 Anguillara Veneta - PD
 Annico - CR
 Annone di Brianza - CO
 Annone Veneto - VE
 Anola - RC
 Antegnate - BG
 Anterivo - BZ
 Antey Saint André - AO
 Anticoli Corrado - ROMA
 Antignano - AT
 Antillo - ME
 Antonimina - RC
 Antrodoto - RI
 Antrona Schierano - NO
 Anversa degli Abruzzi - AQ
 Anzano del Parco - CO
 Anzano di Puglia - FG
 Anzi - PZ
 Anzio - ROMA
 Anzola dell'Emilia - BO
 Anzola d'Ossola - NO
 Aosta - AO
 Apecchio - PS
 Apice - BN
 Apiro - MC
 Apollosa - BN
 Appiano - BZ
 Appiano Gentile - CO
 Appignano - MC
 Appignano del Tronto - AP
 Aprica - SO
 Apricale - IM
 Apricena - FG
 Aprigliano - CS
 Aprilia - LT
 Aquara - SA
 Aquila di Arroscia - IM
 Aquileia - UD
 Aquilonia - AV
 Aquino - FR
 Aradeo - LE
 Aragona - AG
 Aramengo - AT
 Arba - UD
 Arborea - CA
 Arborio - VC
 Arbus - CA
 Arcade - TV
 Arce - FR
 Arcene - BG
 Arcevia - AN
 Archi - CH
 Arcidosso - GR
 Arcinazzo Romano - ROMA
 Arcisate - VA
 Arco - TN
 Arcola - SP
 Arcole - VR
 Arconate - MI
 Arcore - MI
 Arcugnano - VI
 Ardara - SS
 Ardauli - CA
 Ardenno - SO
 Ardesio - BG
 Ardore - RC
 Arena - CZ
 Arena Po - PV
 Arenzano - GE

Arese - MI
 Arezzo - AR
 Argegno - CO
 Argelato - BO
 Argenta - FE
 Argentera - CN
 Arguello - CN
 Argusto - CZ
 Ari - CH
 Ariano Irpino - AV
 Ariano nel Polesine - RO
 Ariccia - ROMA
 Arielli - CH
 Arienzo - CE
 Arignano - TO
 Aritzo - NU
 Arizzano - NO
 Arlena di Castro - VT
 Arluno - MI
 Armeno - NO
 Armento - PZ
 Armo - IM
 Armungia - CA
 Arnara - FR
 Arnasco - SV
 Arnaz - AO
 Arnesano - LE
 Arola - NO
 Arona - NO
 Arosio - CO
 Arpaia - BN
 Arpaise - BN
 Arpino - FR
 Arquà Petrarca - PD
 Arquà Polesine - RO
 Arquata del Tronto - AP
 Arquata Scrivia - AL
 Arre - PD
 Arrone - TR
 Arsago Seprio - VA
 Arsiè - BL
 Arsiero - VI
 Arsita - TE
 Arsoli - ROMA
 Arta - UD
 Artegua - UD
 Artena - ROMA
 Artogne - BS
 Arvier - AO
 Arzachena - SS
 Arzago d'Adda - BG
 Arzana - NU
 Arzano - NA
 Arzene - UD
 Arzergrande - PD
 Arzignano - VI
 Ascea - SA
 Asciano - SI
 Ascoli Piceno - AP
 Ascoli Satriano - FG
 Ascrea - RI
 Asiago - VI
 Asigliano Veneto - VI
 Asigliano Vercellese - VC
 Asola - MN
 Asolo - TV
 Assago - MI
 Assemini - CA
 Assisi - PG
 Asso - CO
 Assolo - CA
 Assoro - EN
 Asti - AT

Asuni - CA
 Ateleta - AQ
 Atella - PZ
 Atena Lucana - SA
 Atessa - CH
 Atina - FR
 Atrani - SA
 Atri - TE
 Atripalda - AV
 Attigliano - TR
 Attimis - UD
 Atzara - NU
 Auditore - PS
 Augusta - SR
 Auletta - SA
 Aulla - MS
 Aurano - NO
 Aurigo - IM
 Auronzo di Cadore - BL
 Ausonia - FR
 Austis - NU
 Avegno - GE
 Avelengo - BZ
 Avella - AV
 Avellino - AV
 Averara - BG
 Aversa - CE
 Avetrana - TA
 Avezzano - AQ
 Aviano - UD
 Aviatice - BG
 Avigliana - TO
 Avigliano - PZ
 Avio - TN
 Avise - AO
 Avola - SR
 Avolasca - AL
 Ayas - AO
 Aymavilles - AO
 Azeglio - TO
 Azzanello - CR
 Azzano d'Asti - AT
 Azzano Decimo - UD
 Azzano Mella - BS
 Azzano San Paolo - BG
 Azzate - VA
 Azzio - VA
 Azzone - BG

B

Baceno - NO
 Bacoli - NA
 Badalucco - IM
 Badia - BZ
 Badia Calavena - VR
 Badia Pavese - PV
 Badia Polesine - RO
 Badia Tedalda - AR
 Badolato - CZ
 Bagaladi - RC
 Bagheria - PA
 Bagnacavallo - RA
 Bagnara Calabria - RC
 Bagnara di Romagna - RA
 Bagnaria - PV
 Bagnaria Arsa - UD
 Bagnasco - CN
 Bagnatica - BG
 Bagni di Lucca - LU

Bagno a Ripoli - FI
 Bagno di Romagna - FO
 Bagnoli del Trigno - CB
 Bagnoli di Sopra - PD
 Bagnoli Irpino - AV
 Bagnolo Cremasco - CR
 Bagnolo del Salento - LE
 Bagnolo di Po - RO
 Bagnolo in Piano - RE
 Bagnolo Mella - BS
 Bagnolo Piemonte - CN
 Bagnolo San Vito - MN
 Bagnone - MS
 Bagnoregio - VT
 Bagolino - BS
 Baia e Latina - CE
 Baiano - AV
 Baiardo - IM
 Bairo - TO
 Baiso - RE
 Balangero - TO
 Baldichieri d'Asti - AT
 Baldissero Canavese - TO
 Baldissero d'Alba - CN
 Baldissero Torinese - TO
 Balestrate - PA
 Balestrino - SV
 Ballabio - CO
 Ballao - CA
 Balme - TO
 Balmuccia - VC
 Balocco - VC
 Balsorano - AQ
 Balvano - PZ
 Balzola - AL
 Banari - SS
 Banchette - TO
 Banco - TN
 Bannio Anzino - NO
 Banzi - PZ
 Baone - PD
 Baradili - CA
 Baragiano - PZ
 Baranello - CB
 Barano d'Ischia - NA
 Barasso - VA
 Barattoli San Pietro - CA
 Barbania - TO
 Barbara - AN
 Barbarano Romano - VT
 Barbarano Vicentino - VI
 Barbaresco - CN
 Barbariga - BS
 Barbata - BG
 Barberino di Mugello - FI
 Barberino Val d'Elsa - FI
 Barbiano - PV
 Barbiano - BZ
 Barbona - PD
 Barcellona Pozzo di Gotto - ME
 Barchi - PS
 Barchis - UD
 Bard - AO
 Bardello - VA
 Bardi - PR
 Bardineto - SV
 Bardolino - VR
 Bardonecchia - TO
 Bareggio - MI
 Barengo - NO
 Baressa - CA
 Barete - AQ
 Barga - LU

- Bargagli - *GE*
 Barge - *CN*
 Barghe - *BS*
 Bari - *BA*
 Bariano - *BG*
 Baricella - *BO*
 Barile - *PZ*
 Bari Sardo - *NU*
 Barisciano - *AQ*
 Barlassina - *MI*
 Barletta - *BA*
 Barni - *CO*
 Barolo - *CN*
 Barone Canavese - *TO*
 Baronissi - *SA*
 Barrafranca - *EN*
 Barrali - *CA*
 Barrea - *AQ*
 Barumini - *CA*
 Barzago - *CO*
 Barzana - *BG*
 Barzanò - *CO*
 Barzio - *CO*
 Basaluzzo - *AL*
 Bascapè - *PV*
 Baschi - *TR*
 Basciano - *TE*
 Baselga di Pinè - *TN*
 Baselga di Vezzano - *TN*
 Basellée - *BN*
 Basiano - *MI*
 Basicò - *ME*
 Basiglio - *MI*
 Basiliano - *UD*
 Bassano Bresciano - *BS*
 Bassano del Grappa - *VI*
 Bassano di Sutri - *VT*
 Bassano in Teverina - *VT*
 Bassiano - *LT*
 Bassignana - *AL*
 Bastia Mondovì - *CN*
 Bastia Umbra - *PG*
 Bastida de' Dossi - *PV*
 Bastida Pancarana - *PV*
 Bastiglia - *MO*
 Battaglia Terme - *PD*
 Battifollo - *CN*
 Battipaglia - *SA*
 Battuda - *PV*
 Baucina - *PA*
 Bauladu - *CA*
 Baunei - *NU*
 Baveno - *NO*
 Bazzano - *BO*
 Bedero Valcuvia - *VA*
 Bedizzone - *BS*
 Bedollo - *TN*
 Bedonia - *PR*
 Bedulita - *BG*
 Bee - *NO*
 Beinasco - *TO*
 Beinette - *CN*
 Belcastro - *CZ*
 Belfiore - *VR*
 Belforte all'Isauro - *PS*
 Belforte del Chienti - *MC*
 Belforte Monferrato - *AL*
 Belgioioso - *PV*
 Belgirate - *NO*
 Bella - *PZ*
 Bellagio - *CO*
 Bellano - *CO*
 Bellante - *TE*
 Bellaria-Igea Marina - *FO*
 Bellegra - *ROMA*
 Bellino - *CN*
 Bellinzago Lombardo - *MI*
 Bellinzago Novarese - *NO*
 Bellona - *CE*
 Bellosguardo - *SA*
 Belluno - *BL*
 Bellusco - *MI*
 Belmonte Calabro - *CS*
 Belmonte Castello - *FR*
 Belmonte del Sannio - *CB*
 Belmonte in Sabina - *RI*
 Belmonte Mezzagno - *PA*
 Belmonte Piceno - *AP*
 Belpasso - *CT*
 Belsito - *CS*
 Belvedere di Spinello - *CZ*
 Belvedere Langhe - *CN*
 Belvedere Marittimo - *CS*
 Belvedere Ostrense - *AN*
 Belveglio - *AT*
 Belvi - *NU*
 Bema - *SO*
 Bene Lario - *CO*
 Benestare - *RC*
 Benetutti - *SS*
 Bene Vagienna - *CN*
 Benevello - *CN*
 Benevento - *BN*
 Benna - *VC*
 Bentivoglio - *BO*
 Berbenno - *BG*
 Berbenno di Valtellina - *SO*
 Berceto - *PR*
 Berchidda - *SS*
 Bereguardo con Figliaro - *CO*
 Bereguardo - *PV*
 Bergamasco - *AL*
 Bergamo - *BG*
 Bergantino - *RO*
 Bergeggi - *SV*
 Bergolo - *CN*
 Berlingo - *BS*
 Bernalda - *MT*
 Bernareggio - *MI*
 Bernate Ticino - *MI*
 Bernezzo - *CN*
 Berra - *FE*
 Bersone - *TN*
 Bertinoro - *FO*
 Bertiole - *UD*
 Bertinico - *MI*
 Berzano di San Pietro - *AT*
 Berzano di Tortona - *AL*
 Berzo Demo - *BS*
 Berzo Inferiore - *BS*
 Berzo San Fermo - *BG*
 Besana in Brianza - *MI*
 Besano - *VA*
 Besate - *MI*
 Besenello - *TN*
 Besenzone - *PC*
 Besnate - *VA*
 Besozzo - *VA*
 Bessude - *SS*
 Bettola - *PC*
 Bettona - *PG*
 Beura-Cardezza - *NO*
 Bevagna - *PG*
 Beverino - *SP*
 Bevilacqua - *VR*
 Bezzecca - *TN*
 Biancavilla - *CT*
 Bianchi - *CS*
 Bianco - *RC*
 Biandrate - *NO*
 Biandronno - *VA*
Bianzano - *BG*
 Bianzè - *VC*
 Bianzone - *SO*
 Biassono - *MI*
 Bibbiano - *RE*
 Bibbiena - *AR*
 Bibbona - *LI*
 Bibiana - *TO*
 Biccarì - *FG*
 Bicinicco - *UD*
 Bidonì - *CA*
 Biella - *VC*
 Bienno - *BS*
 Bieno - *TN*
 Bientina - *PI*
 Bigarello - *MN*
 Binago - *CO*
 Binasco - *MI*
 Binetto - *BA*
 Bioglio - *VC*
 Bionaz - *AO*
 Bione - *BS*
 Birori - *NU*
 Bisaccia - *AV*
 Bisacchino - *PA*
 Bisceglie - *BA*
 Bisegna - *AQ*
 Bisenti - *TE*
 Bisignano - *CS*
 Bistagno - *AL*
 Bisuschio - *VA*
 Bitetto - *BA*
 Bitonto - *BA*
 Bitritto - *BA*
 Bitti - *NU*
 Bivona - *AG*
 Bivongi - *RC*
 Bizzarone - *CO*
 Bleggio Inferiore - *TN*
 Bleggio Superiore - *TN*
 Bello - *BG*
 Blera - *VT*
 Blessagno - *CO*
 Blevio - *CO*
 Boara Pisani - *PD*
 Bobbio - *PC*
 Bobbio Pellice - *TO*
 Boca - *NO*
 Bocchigliero - *CS*
 Boccoleto - *VC*
 Bocenago - *TN*
 Bodio Lomnago - *VA*
 Boffarola d'Adda - *MI*
 Boffalora sopra Ticino - *MI*
 Bogliasco - *GE*
 Bognanco - *NO*
 Bogogno - *NO*
 Boiano - *CB*
 Boissano - *SV*
 Bolano - *SP*
 Bolbeno - *TN*
 Bolgare - *BG*
 Bollate - *MI*
 Bollengo - *TO*
 Bologna - *BO*
 Bolognaro - *PE*
 Bolognetta - *PA*
 Bolognola - *MC*
 Bolotana - *NU*
 Bolsena - *VT*
 Boltiere - *BG*
 Bolzano - *BZ*
 Bolzano Novarese - *NO*
 Bolzano Vicentino - *VI*
 Bomarzo - *VT*
 Bomba - *CH*
 Bompensiere - *CL*
 Bompietro - *PA*
 Bomporto - *MO*
 Bonarcado - *CA*
 Bonassola - *SP*
 Bonate Sopra - *BG*
 Bonate Sotto - *BG*
 Bonavigo - *VR*
 Bondeno - *FE*
 Bondo - *TN*
 Bondone - *TN*
 Bonea - *BN*
 Bonefro - *CB*
 Bonemerse - *CR*
 Bonifati - *CS*
 Bonito - *AV*
 Bonnanaro - *SS*
 Bono - *SS*
 Bonorva - *SS*
 Bonvicino - *CN*
 Borbona - *RI*
 Borea di Cadore - *BL*
 Bordano - *UD*
 Bordighera - *IM*
 Bordolano - *CR*
 Bore - *PR*
 Boretto - *RE*
 Borgarello - *PV*
 Borgaro Torinese - *TO*
 Borgetto - *PA*
 Borghetto d'Arroscia - *IM*
 Borghetto di Borbera - *AL*
 Borghetto di Vara - *SP*
 Borghetto Lodigiano - *MI*
 Borghetto Santo Spirito - *SV*
 Borghi - *FO*
 Borgia - *CZ*
 Borgiallo - *TO*
 Borgio Verezzi - *SV*
 Borgo a Mozzano - *LU*
 Borgo d'Ale - *VC*
 Borgo di Terzo - *BG*
 Borgoforte - *MN*
 Borgofranco d'Ivrea - *TO*
 Borgofranco sul Po - *MN*
 Borgolavezzaro - *NO*
 Borgomale - *CN*
 Borgomanero - *NO*
 Borgomaro - *IM*
 Borgomasino - *TO*
 Borgone Susa - *TO*
 Borgonovo Val Tidone - *PC*
 Borgo Pace - *PS*
 Borgo Priolo - *PV*
 Borgoratto Alessandrino - *AL*
 Borgoratto Mormorolo - *PV*
 Borgoricco - *PD*
 Borgorose - *RI*
 Borgo San Dalmazzo - *CN*
 Borgo San Giacomo - *BS*
 Borgo San Giovanni - *MI*
 Borgo San Lorenzo - *FI*
 Borgo San Martino - *AL*
 Borgo San Siro - *PV*
 Borgosatollo - *BS*

- Borgosesia - *VC*
 Borgo Ticino - *NO*
 Borgo Tossignano - *BO*
 Borgo Val di Taro - *PR*
 Borgo Valsugana - *TN*
 Borgo Velino - *RI*
 Borgo Verelli - *VC*
 Bormida - *SV*
 Bormio - *SO*
 Bornasco - *PV*
 Borno - *BS*
 Boroneddu - *CA*
 Borore - *NU*
 Borrello - *CH*
 Borriana - *VC*
 Borsò del Grappa - *TV*
 Bortigali - *NU*
 Bortigliadas - *SS*
 Borutta - *SS*
 Borzonasca - *GE*
 Bosa - *NU*
 Bosaro - *RO*
 Boschi Sant'Anna - *VR*
 Bosco Chiesanuova - *VR*
 Bosco Marengo - *AL*
 Bosconero - *TO*
 Boscoreale - *NA*
 Boscotrecase - *NA*
 Bosentino - *TN*
 Bosia - *CN*
 Bosio - *AL*
 Bosio Parini - *CO*
 Bosnasco - *PV*
 Bossico - *BG*
 Bossolasco - *CN*
 Botricello - *CZ*
 Botrugno - *LE*
 Bottanuco - *BG*
 Botticino - *BS*
 Bottida - *SS*
 Bova - *RC*
 Bovalino - *RC*
 Bova Marina - *RC*
 Bovegno - *BS*
 Boves - *CN*
 Bovezzo - *BS*
 Boville Ernica - *FR*
 Bovino - *FG*
 Bovisio-Masclio - *MI*
 Bovolenta - *PD*
 Bovolone - *VR*
 Bozzole - *AL*
 Bozzolo - *MN*
 Bra - *CN*
 Bracca - *BG*
 Bracciano - *ROMA*
 Bracigliano - *SA*
 Braies - *BZ*
 Brallo di Pregola - *PV*
 Brancalione - *RC*
 Brandico - *BS*
 Brandizzo - *TO*
 Branzi - *BG*
 Braone - *BS*
 Brebbia - *VA*
 Breda di Piave - *TV*
 Bregano - *VA*
 Breganze - *VI*
 Bregnano - *CO*
 Breguzzo - *TN*
 Brela - *VC*
 Brembate - *BG*
 Brembate di Sopra - *BG*
 Brembilla - *BG*
 Brembio - *MI*
 Brema - *PV*
 Brendola - *VI*
 Brenna - *CO*
 Brennero - *BZ*
 Breno - *BS*
 Brenta - *VA*
 Brentino Belluno - *VR*
 Brentonico - *TN*
 Brenzone - *VR*
 Brescello - *RE*
 Brescia - *BS*
 Bresimo - *TN*
 Bressana Bottarone - *PV*
 Bressanone - *BZ*
 Bressanvido - *VI*
 Bresso - *MI*
 Brez - *TN*
 Brezzo di Bedero - *VA*
 Briaglia - *CN*
 Briatico - *CZ*
 Briccherasio - *TO*
 Brieno - *CO*
 Brienza - *PZ*
 Briga Alta - *CN*
 Briga Novarese - *NO*
 Brignano-Frascata - *AL*
 Brignano Gera d'Adda - *BG*
 Brindisi - *BR*
 Brindisi Montagna - *PZ*
 Brinzio - *VA*
 Briona - *NO*
 Brione - *BS*
 Brione - *TN*
 Brioseo - *MI*
 Brisighella - *RA*
 Brissago-Valtravaglia - *VA*
 Brissogne - *AO*
 Brittoli - *PE*
 Brivio - *CO*
 Broccostella - *FR*
 Brogliano - *VI*
 Brognaturo - *CZ*
 Brolo - *ME*
 Brondello - *CN*
 Broni - *PV*
 Bronte - *CT*
 Bronzolo - *BZ*
 Brossasco - *CN*
 Brosso - *TO*
 Brovello-Carpugnino - *NO*
 Brozolo - *TO*
 Brughlerio - *MI*
 Brugine - *PD*
 Brugnato - *SP*
 Brugnera - *UD*
 Bruino - *TO*
 Brumano - *BG*
 Brunate - *CO*
 Brunello - *VA*
 Brunico - *BZ*
 Bruno - *AT*
 Brusaporto - *BG*
 Brusasco - *TO*
 Bruscianno - *NA*
 Brusimpiano - *VA*
 Brusnengo - *VC*
 Brusson - *AO*
 Bruzolo - *TO*
 Bruzzano Zeffirio - *RC*
 Bubbiano - *MI*
 Bubbio - *AT*
 Bucchianico - *CH*
 Buccheri - *SR*
 Bucciano - *BN*
 Buccinasco - *MI*
 Buccino - *SA*
 Bucine - *AR*
 Buddusò - *SS*
 Budonia - *UD*
 Budoni - *NU*
 Budrio - *BO*
 Buggerru - *CA*
 Buggiano - *PT*
 Buglio in Monte - *SO*
 Bugnara - *AQ*
 Buguggiate - *VA*
 Buia - *UD*
 Bulciago - *CO*
 Bulgarograsso - *CO*
 Bultei - *SS*
 Bulzi - *SS*
 Buonabitacolo - *SA*
 Buonalbergo - *BN*
 Buonanotte - *CH*
 Buonconvento - *SI*
 Buonvicino - *CS*
 Burago di Molgora - *MI*
 Burcei - *CA*
 Burgio - *AG*
 Burgos - *SS*
 Burlasco - *TO*
 Burolo - *TO*
 Buronzo - *VC*
 Busachi - *CA*
 Busalla - *GE*
 Busana - *RE*
 Busano - *TO*
 Busca - *CN*
 Buscate - *MI*
 Buscemi - *SR*
 Buseto Palizzolo - *TP*
 Busnago - *MI*
 Bussero - *MI*
 Busseto - *PR*
 Bussi sul Tirino - *PE*
 Busso - *CB*
 Bussolengo - *VR*
 Bussoleno - *TO*
 Busto Arsizio - *VA*
 Busto Garolfo - *MI*
 Butera - *CL*
 Buti - *PI*
 Buttapietra - *VR*
 Buttigliera Alta - *TO*
 Buttigliera d'Asti - *AT*
 Buttrio - *UD*

C
 Cabella Ligure - *AL*
 Cabiato - *CO*
 Cabras - *CA*
 Caccamo - *PA*
 Caccuri - *CZ*
 Ca' d'Andrea - *CR*
 Cadegliano-Viconago - *VA*
 Cadelsbosco di Sopra - *RE*
 Cadeo - *PC*
 Caderzone - *TN*
 Cadoneghe - *PD*
 Cadorago - *CO*
 Cadrezzate - *VA*
 Caerano di San Marco - *TV*
 Cafasse - *TO*
 Caggiano - *SA*
 Cagli - *PS*
 Cagliari - *CA*
 Caglio - *CO*
 Cagnano Amiterno - *AQ*
 Cagnano Varano - *FG*
 Cagno - *CO*
 Cagnò - *TN*
 Calanella - *CE*
 Calazzo - *CE*
 Caines - *BZ*
 Caino - *BS*
 Caiolo - *SO*
 Cairano - *AV*
 Cairate - *VA*
 Cairo Montenotte - *SV*
 Caivano - *NA*
 Calabritto - *AV*
 Calalzo di Cadore - *BL*
 Calamandrana - *AT*
 Calamonaci - *AG*
 Calangianus - *SS*
 Calanna - *RC*
 Calasca-Castiglione - *NO*
 Calascibetta - *EN*
 Calascio - *AQ*
 Calasetta - *CA*
 Calatabiano - *CT*
 Calatafimi - *TP*
 Calavino - *TN*
 Calcata - *VT*
 Calceranica al Lago - *TN*
 Calci - *PI*
 Calciano - *MT*
 Calcinaia - *PI*
 Calcinate - *BG*
 Calcinato - *BS*
 Calcio - *BG*
 Calco - *CO*
 Caldaro - *BZ*
 Caldarella - *MC*
 Calderara di Reno - *BO*
 Caldes - *TN*
 Caldiero - *VR*
 Caldogno - *VI*
 Caldonazzo - *TN*
 Calendasco - *PC*
 Calenzano - *FI*
 Calestano - *PR*
 Calice al Cornoviglio - *SP*
 Calice Ligure - *SV*
 Calimera - *LE*
 Calitri - *AV*
 Calizzano - *SV*
 Callabiana - *VC*
 Calliano - *AT*
 Calliano - *TN*
 Calolziocorte - *BG*
 Calopezzati - *CS*
 Calosso - *AT*
 Caloveto - *CS*
 Caltabellotta - *AG*
 Caltagirone - *CT*
 Caltanissetta - *CL*
 Caltavuturo - *PA*
 Caltignaga - *NO*
 Caltio - *RO*
 Caltrano - *VI*
 Calusco d'Adda - *BG*

- Caluso - *TO*
 Calvagese della Riviera - *BS*
 Calvanico - *SA*
 Calvatone - *CR*
 Calvello - *PZ*
 Calvene - *VI*
 Calvenzano - *BG*
 Calvera - *PZ*
 Calvi - *BN*
 Calvi dell'Umbria - *TR*
 Calvignano - *PV*
 Calvignasco - *MI*
 Calvi Risorta - *CE*
 Calvisano - *BS*
 Calvizzano - *NA*
 Camagna - *AL*
 Camaiole - *LU*
 Camairago - *MI*
 Camandona - *VC*
 Camastra - *AG*
 Cambiago - *MI*
 Cambiano - *TO*
 Cambiasca - *NO*
 Camburzano - *VC*
 Camerana - *CN*
 Camerano - *AN*
 Camerano Casasco - *AT*
 Camerata Cornello - *BG*
 Camerata Nuova - *ROMA*
 Camerata Picena - *AN*
 Cameri - *NO*
 Camerino - *MC*
 Camerota - *SA*
 Camigliano - *CE*
 Caminata - *PC*
 Camini - *RC*
 Camino - *AL*
 Camino al Tagliamento - *UD*
 Camisano - *CR*
 Camisano Vicentino - *VI*
 Cammarata - *AG*
 Camo - *CN*
 Camogli - *GE*
 Campagna - *SA*
 Campagna Lupia - *VE*
 Campagnano di Roma - *ROMA*
 Campagnatico - *GR*
 Campagnola Cremasca - *CR*
 Campagnola Emilia - *RE*
 Campana - *CS*
 Camparada - *MI*
 Campegine - *RE*
 Campello sul Clitunno - *PG*
 Campertogno - *VC*
 Campi Bisenzio - *FI*
 Campiglia Cervo - *VC*
 Campiglia dei Berici - *VI*
 Campiglia Marittima - *LI*
 Campiglione-Fenile - *TO*
 Campione d'Italia - *CO*
 Campi Salentina - *LE*
 Campitello di Fassa - *TN*
 Campi - *TE*
 Campobasso - *CB*
 Campobello di Licata - *AG*
 Campobello di Mazara - *TP*
 Campo Calabro - *RC*
 Campochiaro - *CB*
 Campodarsego - *PD*
 Campodenno - *TN*
 Campo di Giove - *AQ*
 Campodimele - *LT*
 Campodipietra - *CB*
 Campo di Trens - *BZ*
 Campodoleino - *SO*
 Campodoro - *PD*
 Campofelice di Fitalia - *PA*
 Campofelice di Roccella - *PA*
 Campofilone - *AP*
 Campofiorito - *PA*
 Campofornido - *UD*
 Campofranco - *CL*
 Campogalliano - *MO*
 Campolattaro - *BN*
 Campoli Appennino - *FR*
 Campoli del Monte Taburno - *BN*
 Campolieto - *CB*
 Campo Ligure - *GE*
 Campolongo al Torre - *UD*
 Campolongo Maggiore - *VE*
 Campolongo sul Brenta - *VI*
 Campomaggiore - *PZ*
 Campomarino - *CB*
 Campomorone - *GE*
 Campo nell'Elba - *LI*
 Camponogara - *VE*
 Campora - *SA*
 Camporeale - *PA*
 Camporgiano - *LU*
 Camporosso - *IM*
 Camporotondo di Fiastrone - *MC*
 Camporotondo Etneo - *CT*
 Camposampiero - *PD*
 Campo San Martino - *PD*
 Camposano - *NA*
 Camposanto - *MO*
 Campospinoso - *PV*
 Campotosto - *AQ*
 Campo Tures - *BZ*
 Camugnano - *BO*
 Canale - *CN*
 Canale Monterano - *ROMA*
 Canal San Bovo - *TN*
 Canaro - *RO*
 Canazei - *TN*
 Cancellara - *PZ*
 Cancellato ed Arnone - *CE*
 Canda - *RO*
 Candela - *FG*
 Candelo - *VC*
 Candia Canavese - *TO*
 Candia Lomellina - *PV*
 Candiana - *PD*
 Candida - *AV*
 Candidoni - *RC*
 Candiolo - *TO*
 Canegrate - *MI*
 Canelli - *AT*
 Canepina - *VT*
 Caneva - *UD*
 Canevino - *PV*
 Canicattì - *AG*
 Canicattini Bagni - *SR*
 Canino - *VT*
 Canischio - *TO*
 Canistro - *AQ*
 Canna - *CS*
 Cannalonga - *SA*
 Cannara - *PG*
 Cannero Riviera - *NO*
 Canneto Pavese - *PV*
 Canneto sull'Oglio - *MN*
 Cannobio - *NO*
 Cannole - *LE*
 Canolo - *RC*
 Canonica d'Adda - *BG*
 Canosa di Puglia - *BA*
 Canosa Sannita - *CH*
 Canosio - *CN*
 Cansano - *AQ*
 Cantagallo - *FI*
 Cantalice - *RI*
 Cantalupa - *TO*
 Cantalupo in Sabina - *RI*
 Cantalupo Ligure - *AL*
 Cantalupo nel Sannio - *CB*
 Cantarana - *AT*
 Cantello - *VA*
 Canterano - *ROMA*
 Cantiano - *PS*
 Cantoira - *TO*
 Cantù - *CO*
 Canzano - *TE*
 Canzo - *CO*
 Caorle - *VE*
 Caorso - *PC*
 Capaccio - *SA*
 Capaci - *PA*
 Capalbio - *GR*
 Capannoli - *PI*
 Capannori - *LU*
 Capena - *ROMA*
 Capergnanica - *CR*
 Capestrano - *AQ*
 Capiago Intimiano - *CO*
 Capistrano - *CZ*
 Capistrello - *AQ*
 Capitignano - *AQ*
 Capizzi - *ME*
 Capizzone - *BG*
 Capodimonte - *VT*
 Capo di Ponte - *BS*
 Capo d'Orlando - *ME*
 Capodrise - *CE*
 Capoliveri - *LI*
 Capolona - *AR*
 Caponago - *MI*
 Caporciano - *AQ*
 Caposele - *AV*
 Capoterra - *CA*
 Capovalle - *BS*
 Cappadocia - *AQ*
 Cappella Cantone - *CR*
 Cappella de' Picenardi - *CR*
 Cappella Maggiore - *TV*
 Cappelle sul Tavo - *PE*
 Capracotta - *CB*
 Capraia e Limite - *FI*
 Capraia Isola - *LI*
 Capralba - *CR*
 Capranica - *VT*
 Capranica Prenestina - *ROMA*
 Caprarica di Lecce - *LE*
 Caprarola - *VT*
 Caprauna - *CN*
 Caprese Michelangelo - *AR*
 Caprezzo - *NO*
 Capri - *NA*
 Capriana - *TN*
 Capriano del Colle - *BS*
 Capriata d'Orba - *AL*
 Capriate San Gervasio - *BG*
 Capriati a Volturmo - *CE*
 Caprie - *TO*
 Capriglia Irpina - *AV*
 Capriglio - *AT*
 Caprile - *VC*
 Capri Leone - *ME*
 Caprino Bergamasco - *BG*
 Caprino Veronese - *VR*
 Capriolo - *BS*
 Capriva del Friuli - *GO*
 Capua - *CE*
 Capurso - *BA*
 Caraffa del Bianco - *RC*
 Caraffa di Catanzaro - *CZ*
 Caraglio - *CN*
 Caramagna Piemonte - *CN*
 Caramanico Terme - *PE*
 Carano - *TN*
 Carapelle - *FG*
 Carapelle Calvisio - *AQ*
 Carasco - *GE*
 Carassai - *AP*
 Carate Brianza - *MI*
 Carate Urio - *CO*
 Caravaggio - *BG*
 Caravate - *VA*
 Caravino - *TO*
 Caravonica - *IM*
 Carbognano - *VT*
 Carbonara al Ticino - *PV*
 Carbonara di Nola - *NA*
 Carbonara di Po - *MN*
 Carbonara Scrivia - *AL*
 Carbonate - *CO*
 Carbone - *PZ*
 Carbonera - *TV*
 Carbonia - *CA*
 Carcare - *SV*
 Carceri - *PD*
 Carcoforo - *VC*
 Cardano al Campo - *VA*
 Cardè - *CN*
 Cardeto - *RC*
 Cardinale - *CZ*
 Cardito - *NA*
 Careggine - *LU*
 Carema - *TO*
 Carenno - *BG*
 Carentino - *AL*
 Careri - *RC*
 Caresana - *VC*
 Caresanablot - *VC*
 Carezzano - *AL*
 Carfizzi - *CZ*
 Cargeghe - *SS*
 Cariati - *CS*
 Carife - *AV*
 Carignano - *TO*
 Carimate - *CO*
 Carinaro - *CE*
 Carini - *PA*
 Capranica - *CE*
 Carisio - *VC*
 Carisolo - *TN*
 Carlantino - *FG*
 Carlazzo - *CO*
 Carlentini - *SR*
 Carlino - *UD*
 Carloforte - *CA*
 Carlupoli - *CZ*
 Carnagnola - *TO*
 Carmiano - *LE*
 Carmignano - *FI*
 Carmignano di Brenta - *PD*
 Carnago - *VA*
 Carnate - *MI*
 Carobbio degli Angeli - *BG*
 Carolei - *CS*

- Carona - *BG*
 Caronia - *ME*
 Caronno Pertusella - *VA*
 Caronno Varesino - *VA*
 Carosino - *TA*
 Carovigno - *BR*
 Carovilli - *CB*
 Carpaneto Piacentino - *PC*
 Carpanzano - *CS*
 Carpasio - *IM*
 Carpegna - *PS*
 Carpenedolo - *BS*
 Carpeneto - *AL*
 Carpi - *MO*
 Carpiano - *MI*
 Carpignano Salentino - *LE*
 Carpignano Sesia - *NO*
 Carpineti - *RE*
 Carpineto della Nora - *PE*
 Carpineto Romano - *ROMA*
 Carpineto Sinello - *CH*
 Carpino - *FG*
 Carpinone - *CB*
 Carrara - *MS*
 Carrara San Giorgio - *PD*
 Carrara Santo Stefano - *PD*
 Carré - *VI*
 Carrega Ligure - *AL*
 Carro - *SP*
 Carrodano - *SP*
 Carrosio - *AL*
 Carrù - *CN*
 Carsoli - *AQ*
 Cartigliano - *VI*
 Cartignano - *CN*
 Cartoceto - *PS*
 Cartosio - *AL*
 Cartura - *PD*
 Carugate - *MI*
 Carugo - *CO*
 Carunchio - *CH*
 Carvico - *BG*
 Carzano - *TN*
 Casabona - *CZ*
 Casacalenda - *CB*
 Casacanditella - *CH*
 Casagiove - *CE*
 Casalanguida - *CH*
 Casalattico - *FR*
 Casalbeltrame - *NO*
 Casalbordino - *CH*
 Casalbore - *AV*
 Casalborgone - *TO*
 Casalbuono - *SA*
 Casalbuttano ed Uniti - *CR*
 Casal Cermelli - *AL*
 Casalciprano - *CB*
 Casal di Principe - *CE*
 Casalduni - *BN*
 Casalecchio di Reno - *BO*
 Casale Corte Cerro - *NO*
 Casale Cremasco Vidolasco - *CR*
 Casale di Scodosia - *PD*
 Casaleggio Boiro - *AL*
 Casaleggio Novara - *NO*
 Casale Litta - *VA*
 Casale Marittimo - *PI*
 Casale Monferrato - *AL*
 Casaleone - *VR*
 Casale sul Sile - *TV*
 Casaletto Ceredano - *CR*
 Casaletto di Sopra - *CR*
 Casaletto Lodigiano - *MI*
 Casaletto Spartano - *SA*
 Casale Vaprio - *CR*
 Casalfumanese - *BO*
 Casalgrande - *RE*
 Casalgrasso - *CN*
 CasalIncontrada - *CH*
 Casalino - *NO*
 Casalmaggiore - *CR*
 Casalmaioce - *MI*
 Casalmorano - *CR*
 Casalmoro - *MN*
 Casalnoceto - *AL*
 Casalnuovo di Napoli - *NA*
 Casalnuovo Monterotaro - *FG*
 Casaloldo - *MN*
 Casalpusterlengo - *MI*
 Casalromano - *MN*
 Casalserugo - *PD*
 Casaluze - *CE*
 Casalvecchio di Puglia - *FG*
 Casalvecchio Siculo - *ME*
 Casal Velino - *SA*
 Casalvieri - *FR*
 Casalvolone - *NO*
 Casalzuigno - *VA*
 Casamarciano - *NA*
 Casamassima - *BA*
 Casamicciola Terme - *NA*
 Casandrino - *NA*
 Casanova Elvo - *VC*
 Casanova Lerrone - *SV*
 Casanova Lonati - *PV*
 Casape - *ROMA*
 Casapinta - *VC*
 Casaprota - *RI*
 Casapulla - *CE*
 Casarano - *LE*
 Casargo - *CO*
 Casarile - *MI*
 Casarsa della Delizia - *UD*
 Casarsa Ligure - *GE*
 Casasco - *AL*
 Casasco d'Intelvi - *CO*
 Casatenovo - *CO*
 Casatisma - *PV*
 Casavatore - *NA*
 Casazza - *BG*
 Cascia - *PG*
 Casciago - *VA*
 Casciana Terme - *PI*
 Cascina - *PI*
 Cascine San Giacomo - *VC*
 Cascinette d'Ivrea - *TO*
 Casei Gerola - *PV*
 Caselette - *TO*
 Casella - *GE*
 Caselle in Pittari - *SA*
 Caselle Landi - *MI*
 Caselle Lurani - *MI*
 Caselle Torinese - *TO*
 Caserta - *CE*
 Casez - *TN*
 Casier - *TV*
 Casignana - *RC*
 Casina - *RE*
 Casirate d'Adda - *BG*
 Caslino d'Erba - *CO*
 Casnate con Bernate - *CO*
 Casnigo - *BG*
 Casola di Napoli - *NA*
 Casola in Lunigiana - *MS*
 Casola Valsenio - *RA*
 Casole Bruzio - *CS*
 Casole d'Elsa - *SI*
 Casoli - *CH*
 Casorate Primo - *PV*
 Casorate Sempione - *VA*
 Casorezzo - *MI*
 Casoria - *NA*
 Casorzo - *AT*
 Casperia - *RI*
 Caspoggio - *SO*
 Cassacco - *UD*
 Cassago Brianza - *CO*
 Cassano allo Ionio - *CS*
 Cassano d'Adda - *MI*
 Cassano delle Murge - *BA*
 Cassano Irpino - *AV*
 Cassano Magnago - *VA*
 Cassano Spinola - *AL*
 Cassano Valcuvia - *VA*
 Cassaro - *SR*
 Cassiglio - *BG*
 Cassina de' Pecchi - *MI*
 Cassina Rizzardi - *CO*
 Cassinasco - *AT*
 Cassina Valsassina - *CO*
 Cassine - *AL*
 Cassinelle - *AL*
 Cassinetta di Lugagnano - *MI*
 Cassino - *FR*
 Cassola - *VI*
 Cassolnovo - *PV*
 Castagnaro - *VR*
 Castagneto Carducci - *LI*
 Castagneto Po - *TO*
 Castagnito - *CN*
 Castagnole delle Lanze - *AT*
 Castagnole Monferrato - *AT*
 Castagnole Piemonte - *TO*
 Castana - *PV*
 Castano Primo - *MI*
 Casteggio - *PV*
 Castegnato - *BS*
 Castegnaro - *VI*
 Castelbaldo - *PD*
 Castel Baronia - *AV*
 Castelbelforte - *MN*
 Castelbellino - *AN*
 Castelbello Ciardes - *BZ*
 Castelbianco - *SV*
 Castel Boglione - *AT*
 Castel Bolognese - *RA*
 Castelbottaccio - *CB*
 Castelbuono - *PA*
 Castel Campagnano - *CE*
 Castel Castagna - *TE*
 Castelcivita - *SA*
 Castel Colonna - *AN*
 Castel Condino - *TN*
 Castelcovati - *BS*
 Castelcucco - *TV*
 Casteldaccia - *PA*
 Castel d'Aiano - *BO*
 Castel d'Ario - *MN*
 Castel d'Azzano - *VR*
 Casteldelci - *PS*
 Casteldelfino - *CN*
 Castel del Giudice - *CB*
 Castel del Monte - *AQ*
 Castel del Piano - *GR*
 Castel del Rio - *BO*
 Castel di Casio - *BO*
 Casteldidone - *CR*
 Castel di Ieri - *AQ*
 Castel di Iudica - *CT*
 Castel di Lama - *AP*
 Castel di Lucio - *ME*
 Castel di Sangro - *AQ*
 Castel di Sasso - *CE*
 Castel di Tora - *RI*
 Castelfidardo - *AN*
 Castelfiorentino - *FI*
 Castel Focognano - *AR*
 Castelfondo - *TN*
 Castelforte - *LT*
 Castelfranci - *AV*
 Castelfranco di Sopra - *AR*
 Castelfranco di Sotto - *PI*
 Castelfranco Emilia - *MO*
 Castelfranco in Miscano - *BN*
 Castelfranco Veneto - *TV*
 Castel Frentano - *CH*
 Castel Gabbiano - *CR*
 Castel Gandolfo - *ROMA*
 Castel Giorgio - *TR*
 Castel Goffredo - *MN*
 Castelmogno - *VI*
 Castelgrande - *PZ*
 Castel Guelfo di Bologna - *BO*
 Castelguelfo - *RO*
 Castelnugone - *CH*
 Castellabate - *SA*
 Castellafiume - *AQ*
 Castell'Alfero - *AT*
 Castellalto - *TE*
 Castellammare del Golfo - *TP*
 Castellammare di Stabia - *NA*
 Castellamonte - *TO*
 Castellana Grotte - *BA*
 Castellana Sicula - *PA*
 Castellana - *TA*
 Castellania - *AL*
 Castellanza - *VA*
 Castellar - *CN*
 Castellarano - *RE*
 Castellar Guidobono - *AL*
 Castellar - *IM*
 Castell'Arquato - *PC*
 Castellavazzo - *BL*
 Castell'Azzara - *GR*
 Castellazzo Bormida - *AL*
 Castellazzo Novarese - *NO*
 Castelleone - *CR*
 Castelleone di Suasa - *AN*
 Castellero - *AT*
 Castelletto Cervo - *VC*
 Castelletto d'Erro - *AL*
 Castelletto di Branduzzo - *PV*
 Castelletto d'Orba - *AL*
 Castelletto Merli - *AL*
 Castelletto Molina - *AT*
 Castelletto Monferrato - *AL*
 Castelletto sopra Ticino - *NO*
 Castelletto Stura - *CN*
 Castelletto Uzzone - *CN*
 Castelli - *TE*
 Castelli Calepio - *BG*
 Castellina in Chianti - *SI*
 Castellinaldo - *CN*
 Castellina Marittima - *PI*
 Castellino del Biferno - *CB*
 Castellino Tanaro - *CN*
 Castelliri - *FR*
 Castello Cabiaglio - *VA*
 Castello d'Agogna - *PV*
 Castello d'Alife - *CE*

- Castello d'Argile - *BO*
Castello dell'Acqua - *SO*
Castello di Annone - *AT*
Castello di Brianza - *CO*
Castello di Cisterna - *NA*
Castello di Fiemme - *TN*
Castello di Godego - *TV*
Castello di Serravalle - *BO*
Castello Tesino - *TN*
Castellucchio - *MN*
Castelluccio dei Sauri - *FG*
Castelluccio Inferiore - *PZ*
Castelluccio Superiore - *PZ*
Castelluccio Valmaggiore - *FG*
Castell'Umberto - *ME*
Castel Madama - *ROMA*
Castel Maggiore - *BO*
Castelmagno - *CN*
Castelmarte - *CO*
Castelmasa - *RO*
Castelmauro - *CB*
Castel Mella - *BS*
Castelmezzano - *PZ*
Castel Mola - *ME*
Castelmorrone - *CE*
Castelnovetto - *PV*
Castelnovo Bariano - *RO*
Castelnovo del Friuli - *UD*
Castelnovo di Sotto - *RE*
Castelnovo ne' Monti - *RE*
Castelnuovo - *TN*
Castelnuovo Belbo - *AT*
Castelnuovo Berardenga - *SI*
Castelnuovo Bocca d'Adda - *MI*
Castelnuovo Bormida - *AL*
Castelnuovo Bozzente - *CO*
Castelnuovo Calcea - *AT*
Castelnuovo Cilento - *SA*
Castelnuovo della Daunia - *FG*
Castelnuovo di Ceva - *CN*
Castelnuovo di Conza - *SA*
Castelnuovo di Farfa - *RI*
Castelnuovo di Garfagnana - *LU*
Castelnuovo di Porto - *ROMA*
Castelnuovo di Val di Cecina - *PI*
Castelnuovo di Verona - *VR*
Castelnuovo Don Bosco - *AT*
Castelnuovo Magra - *SP*
Castelnuovo Nigra - *TO*
Castelnuovo Parano - *FR*
Castelnuovo Rangone - *MO*
Castelnuovo Scrivia - *AL*
Castelpagano - *BN*
Castelpetroso - *CB*
Castelpizzuto - *CB*
Castelplanio - *AN*
Castelpoto - *BN*
Castelraimondo - *MC*
Castel Ritaldi - *PG*
Castel Rocchero - *AT*
Castelrotto - *BZ*
Castel Rozzone - *BG*
Castel San Giorgio - *SA*
Castel San Giovanni - *PC*
Castel San Lorenzo - *SA*
Castel San Niccolò - *AR*
Castel San Pietro Romano - *ROMA*
Castel San Pietro Terme - *BO*
Castel Sant'Angelo - *RI*
- Castelsantangelo Sul Nera - *MC*
Castel Sant'Elia - *VT*
Castel San Vincenzo - *CB*
Castelsaraceno - *PZ*
Castelsardo - *SS*
Castelseprio - *VA*
Castelsilano - *CZ*
Castelspina - *AL*
Casteltermini - *AG*
Castelvecchiana - *VA*
Castelvecchio Calvisio - *AQ*
Castelvecchio di Rocca Barbe-
na - *SV*
Castelvecchio Subequo - *AQ*
Castelvenere - *BN*
Castelverde - *CR*
Castelverrino - *CB*
Castelvetere in Val Fortore - *BN*
Castelvetere sul Calore - *AV*
Castelvetrano - *TP*
Castelvetto di Modena - *MO*
Castelvetto Piacentino - *PC*
Castel Viscardo - *TR*
Castelvisconti - *CR*
Castel Vittorio - *IM*
Castel Volturno - *CE*
Castenaso - *BO*
Castenedolo - *BS*
Castiglione a Casauria - *PE*
Castiglione Chiavarese - *GE*
Castiglione Cosentino - *CS*
Castiglione d'Adda - *MI*
Castiglione dei Pepoli - *BO*
Castiglione dei Genovesi - *SA*
Castiglione del Lago - *PG*
Castiglione della Pescaia - *GR*
Castiglione delle Stiviere - *MN*
Castiglione di Garfagnana - *LU*
Castiglione d'Intelvi - *CO*
Castiglione di Sicilia - *CT*
Castiglione d'Orcia - *SI*
Castiglione Falletto - *CN*
Castiglione in Teverina - *VT*
Castiglione Messer Marino - *CH*
Castiglione Messer Raimondo - *TE*
Castiglione Olona - *VA*
Castiglione Tinella - *CN*
Castiglione Torinese - *TO*
Castiglione Fibocchi - *AR*
Castiglione Fiorentino - *AR*
Castignano - *AP*
Castilenti - *TE*
Castino - *CN*
Castione Andevenno - *SO*
Castione della Presolana - *BG*
Castions di Strada - *UD*
Castiraga Vidardo - *MI*
Casto - *BS*
Castorano - *AP*
Castrezzato - *BS*
Castri di Lecce - *LE*
Castrignano de' Greci - *LE*
Castrignano del Capo - *LE*
Castro - *BG*
Castrocaro Terme e Terra del
Sole - *FO*
Castrocielo - *FR*
Castro dei Volsci - *FR*
- Castrofilippo - *AG*
Castrolibero - *CS*
Castronno - *VA*
Castronuovo di Sant'Andrea - *PZ*
Castronuovo di Sicilia - *PA*
Castropignano - *CB*
Castroreale - *ME*
Castroreggio - *CS*
Castrovillari - *CS*
Catania - *CT*
Catanzaro - *CZ*
Catenanuova - *EN*
Catignano - *PE*
Cattolica - *FO*
Cattolica Eraclea - *AG*
Caulonia - *RC*
Cautano - *BN*
Cavacurta - *MI*
Cava de' Tirreni - *SA*
Cavaglia - *VC*
Cavaglietto - *NO*
Cavaglio d'Agogna - *NO*
Cavaglio-Spocchia - *NO*
Cavagnolo - *TO*
Cavaion Veronese - *VR*
Cavalese - *TN*
Cavallasca - *CO*
Cavallerleone - *CN*
Cavallermaggiore - *CN*
Cavallino - *LE*
Cavallirio - *NO*
Cava Manara - *PV*
Cavareno - *TN*
Cavargna - *CO*
Cavaria con Premezzo - *VA*
Cavarzere - *VE*
Cavaso del Tomba - *TV*
Cavasso Nuovo - *UD*
Cavatore - *AL*
Cavazzo Carnico - *UD*
Cave - *ROMA*
Cavedago - *TN*
Cavedine - *TN*
Cavenago d'Adda - *MI*
Cavenago di Brianza - *MI*
Cavernago - *BG*
Cavezzo - *MO*
Cavizzana - *TN*
Cavour - *TO*
Cavriago - *RE*
Cavriana - *MN*
Cavriglia - *AR*
Cazzago Brabbia - *VA*
Cazzago San Martino - *BS*
Cazzano di Tramigna - *VR*
Cazzano Sant'Andrea - *BG*
Ceccano - *FR*
Cecima - *PV*
Cecina - *LI*
Cedegolo - *BS*
Cedrasco - *SO*
Cefalà Diana - *PA*
Cefalù - *PA*
Ceggia - *VE*
Ceglie Messapico - *BR*
Celano - *AQ*
Celenza sul Trigno - *CH*
Celenza Valfortore - *FG*
Celico - *CS*
Cella Dati - *CR*
Cellamare - *BA*
- Cella Monte - *AL*
Cellara - *CS*
Cellarengo - *AT*
Cellatica - *BS*
Celle di Bulgheria - *SA*
Celle di Macra - *CN*
Celle di San Vito - *FG*
Celle Enomondo - *AT*
Celle Ligure - *SV*
Celleno - *VT*
Cellere - *VT*
Cellino Attanasio - *TE*
Cellino San Marco - *BR*
Cellio - *VC*
Cembra - *TN*
Cenadi - *CZ*
Cenate Sopra - *BG*
Cenate Sotto - *BG*
Cencenighe - *BL*
Cene - *BG*
Ceneselli - *RO*
Cengio - *SV*
Centallo - *CN*
Centa San Nicolò - *TN*
Cento - *FE*
Centola - *SA*
Centrache - *CZ*
Centuripe - *EN*
Cepagatti - *PE*
Ceppaloni - *BN*
Ceppo Morelli - *NO*
Cerano - *FR*
Cerami - *EN*
Ceranesi - *GE*
Cerano - *NO*
Cerano d'Intelvi - *CO*
Ceranova - *PV*
Ceraso - *SA*
Cercemaggiore - *CB*
Cercenasco - *TO*
Cercepiccola - *CB*
Cerchiara di Calabria - *CS*
Cerechio - *AQ*
Cercino - *SO*
Cercivento - *UD*
Cercola - *NA*
Cerde - *PA*
Cerea - *VR*
Ceregnano - *RO*
Cerenzia - *CZ*
Ceres - *TO*
Ceresara - *MN*
Cereseto - *AL*
Ceresole Alba - *CN*
Ceresole Reale - *TO*
Cereete - *BG*
Ceretto Lomellina - *PV*
Cernago - *PV*
Ceriale - *SV*
Cेरiana - *IM*
Cेरiano Laghetto - *MI*
Cेरignale - *PC*
Cेरignola - *FG*
Cेरisano - *CS*
Cερmenate - *CO*
Cερmes - *BZ*
Cερmignano - *TE*
Cερnobbio - *CO*
Cερnusco Montevicchia - *CO*
Cερnusco sul Naviglio - *MI*
Cερreto Castello - *VC*
Cερreto d'Asti - *AT*

- Cerreto d'Esi - AN
 Cerreto di Spoleto - PG
 Cerreto Grue - AL
 Cerreto Guidi - FI
 Cerreto Laziale - ROMA
 Cerreto Sannita - BN
 Cerretto delle Langhe - CN
 Cerrina - AL
 Cerrione - VC
 Cerro al Lambro - MI
 Cerro al Volturmo - CB
 Cerro Maggiore - MI
 Cerro Tanaro - AT
 Cerro Veronese - VR
 Cersosimo - PZ
 Certaldo - FI
 Certosa di Pavia - PV
 Cerva - CZ
 Cervara di Roma - ROMA
 Cervarese Santa Croce - PD
 Cervaro - FR
 Cervasca - CN
 Cervatto - VC
 Cerveno - BS
 Cervere - CN
 Cervesina - PV
 Cerveteri - ROMA
 Cervia - RA
 Cervicati - CS
 Cervignano d'Adda - MI
 Cervignano del Friuli - UD
 Cervinara - AV
 Cervino - CE
 Cervo - IM
 Cerzeto - CS
 Cesa - CE
 Cesana Brianza - CO
 Cesana Torinese - TO
 Cesano Boscone - MI
 Cesano Maderno - MI
 Cesara - NO
 Cesarò - ME
 Cesate - MI
 Cesena - FO
 Cesenatico - FO
 Cesinali - AV
 Ceslo - IM
 Cesiomaggiore - BL
 Cessalto - TV
 Cessaniti - CZ
 Cessapalombo - MC
 Cessole - AT
 Cetara - SA
 Ceto - BS
 Cetona - SI
 Cetraro - CS
 Ceva - CN
 Cevo - BS
 Challant Saint Anselme - AO
 Challant Saint Victor - AO
 Chambave - AO
 Chamols - AO
 Champdepraz - AO
 Champorcher - AO
 Charvensod - AO
 Châtillon - AO
 Cherasco - CN
 Cheremule - SS
 Chialamberto - TO
 Chiampo - VI
 Chianche - AV
 Chianciano Terme - SI
 Chianni - PI
 Chianocco - TO
 Chiaramonte Gulfi - RG
 Chiaramonti - SS
 Chiarano - TV
 Chiaravalle - AN
 Chiaravalle Centrale - CZ
 Chiari - BS
 Chiaromonte - PZ
 Chiauci - CB
 Chiavari - GE
 Chiavenna - SO
 Chiaverano - TO
 Chienes - BZ
 Chieri - TO
 Chiesa in Valmalenco - SO
 Chiesanuova - TO
 Chies d'Alpago - BL
 Chiesina Uzzanese - PT
 Chieti - CH
 Chieuti - FG
 Chieve - CR
 Chignolo d'Isola - BG
 Chignolo Po - PV
 Chioggia - VE
 Chiomonte - TO
 Chions - UD
 Chiopris-Viscone - UD
 Chitignano - AR
 Chiuduno - BG
 Chiuppano - VI
 Chiuro - SO
 Chiusa - BZ
 Chiusa di Pesio - CN
 Chiusa di San Michele - TO
 Chiusaforte - UD
 Chiusanico - IM
 Chiusano d'Asti - AT
 Chiusano di San Domenico - AV
 Chiusa Sclafani - PA
 Chiusavecchia - IM
 Chiusdino - SI
 Chiusi - SI
 Chiusi della Verna - AR
 Chivasso - TO
 Cianciana - AG
 Ciano d'Enza - RE
 Cibiana - BL
 Cigagna - GE
 Cicala - CZ
 Cicciano - NA
 Cicerale - SA
 Ciciliano - ROMA
 Cicognolo - CR
 Ciconio - TO
 Cigliano - VC
 Cigliè - CN
 Cigognola - PV
 Cigole - BS
 Cilavegna - PV
 Cimadolmo - TV
 Cimbergo - BS
 Cimego - TN
 Ciminà - RC
 Ciminna - PA
 Cimitile - NA
 Cimolais - UD
 Cimone - TN
 Cinaglio - AT
 Cineto Romano - ROMA
 Cingia de' Botti - CR
 Cingoli - MC
 Cinigiano - GR
 Cinisello Balsamo - MI
 Cinisi - PA
 Cino - SO
 Cinquefrondi - RC
 Cintano - TO
 Cinte Tesino - TN
 Cinto Caomaggiore - VE
 Cinto Euganeo - PD
 Cinzano - TO
 Ciorlano - CE
 Cipressa - IM
 Circello - BN
 Ciriè - TO
 Cirigliano - MT
 Cirimido - CO
 Cirò - CZ
 Cirò Marina - CZ
 Cis - TN
 Cisano Bergamasco - BG
 Cisano sul Neva - SV
 Ciserano - BG
 Cislago - VA
 Cislano - MI
 Cismon del Grappa - VI
 Cison di Valmarino - TV
 Cissone - CN
 Cisterna d'Asti - AT
 Cisterna di Latina - LT
 Cisternino - BR
 Citerna - PG
 Cittadella - PD
 Città della Pieve - PG
 Città di Castello - PG
 Cittaducale - RI
 Cittanova - RC
 Cittareale - RI
 Città Sant'Angelo - PE
 Cittiglio - VA
 Civate - CO
 Civenna - CO
 Civezza - IM
 Civezzano - TN
 Civiasco - VC
 Cividale del Friuli - UD
 Cividate al Piano - BG
 Cividate Camuno - BS
 Civita - CS
 Civitacampomariano - CB
 Civita Castellana - VT
 Civita d'Antino - AQ
 Civitaluparella - CH
 Civitanova del Sannio - CB
 Civitanova Marche - MC
 Civitaquana - PE
 Civitavecchia - ROMA
 Civitella Alfedena - AQ
 Civitella Casanova - PE
 Civitella d'Agliano - VT
 Civitella del Tronto - TE
 Civitella di Romagna - FO
 Civitella in Val di Chiana - AR
 Civitella Messer Raimondo - CH
 Civitella Paganico - GR
 Civitella Roveto - AQ
 Civitella San Paolo - ROMA
 Civo - SO
 Claino con Osteno - CO
 Claut - UD
 Clauzetto - UD
 Clavesana - CN
 Claviere - TO
 Cles - TN
 Cleto - CS
 Clivio - VA
 Cloz - TN
 Clusone - BG
 Coassolo Torinese - TO
 Coazze - TO
 Coazzolo - AT
 Coccaglio - BS
 Cocconato - AT
 Cocquio-Trevisago - VA
 Cocullo - AQ
 Codevigo - PD
 Codevilla - PV
 Codigoro - FE
 Codognè - TV
 Codogno - MI
 Codroipo - UD
 Codrongianos - SS
 Coggiola - VC
 Cogliate - MI
 Cogne - AO
 Cogoleto - GE
 Cogollo del Cengio - VI
 Cogorno - GE
 Colazza - NO
 Colbordolo - PS
 Colcavagno - AT
 Colere - BG
 Colfelice - FR
 Colli - PC
 Collico - CO
 Collagna - RE
 Collalto Sabino - RI
 Collarmele - AQ
 Collazzone - PG
 Collebeato - BS
 Colle Brianza - CO
 Collecchio - PR
 Collecchivino - PE
 Colle d'Anchise - CB
 Colledara - TE
 Colledimacine - CH
 Colledimezzo - CH
 Colle di Torà - RI
 Colle di Val d'Elsa - SI
 Colleferro - ROMA
 Collegiove - RI
 Collegno - TO
 Collelongo - AQ
 Collepardo - FR
 Collepasso - LE
 Collepiastra - AQ
 Collettero Castelnuovo - TO
 Collettero Giacosa - TO
 Collesalvetti - LI
 Colle San Magno - FR
 Colle Sannita - BN
 Collesano - PA
 Colle Santa Lucia - BL
 Colletorto - CB
 Colle Umberto - TV
 Collevocchio - RI
 Colliano - SA
 Colli a Volturmo - CB
 Colli del Tronto - AP
 Collinas - CA
 Collio - BS
 Colli sul Velino - RI
 Collobiano - VC
 Colloredo di Monte Albano - UD

- Colmurano - *MC*
 Colobrarò - *MT*
 Cologna Veneta - *VR*
 Cologne - *BS*
 Cologno al Serio - *BG*
 Colognola ai Colli - *VR*
 Cologno Monzese - *MI*
 Colonna - *ROMA*
 Colonnella - *TE*
 Colunno - *CO*
 Colorina - *SO*
 Colorno - *PR*
 Colosimi - *CS*
 Colturano - *MI*
 Colzate - *BG*
 Comabbio - *VA*
 Comacchio - *FE*
 Comano - *MS*
 Comazzo - *MI*
 Comeglians - *UD*
 Comelico Superiore - *BL*
 Comerio - *VA*
 Comezzano-Cizzago - *BS*
 Comignago - *NO*
 Comiso - *RG*
 Comitini - *AG*
 Coniziano - *NA*
 Commessaggio - *MN*
 Commezzadura - *TN*
 Como - *CO*
 Compiano - *PR*
 Comunanza - *AP*
 Comun Nuovo - *BG*
 Cona - *VE*
 Conca Casale - *CB*
 Conca dei Marini - *SA*
 Conca della Campania - *CE*
 Concarnarise - *VR*
 Concei - *TN*
 Concerviano - *RI*
 Concesio - *BS*
 Conco - *VI*
 Concordia Sagittaria - *VE*
 Concordia sulla Secchia - *MO*
 Concorezzo - *MI*
 Condino - *TN*
 Condofuri - *RC*
 Condove - *TO*
 Condrò - *ME*
 Conegliano - *TV*
 Confienza - *PV*
 Configni - *RI*
 Conflenti - *CZ*
 Coniolo - *AL*
 Conselice - *RA*
 Conselve - *PD*
 Consiglio di Rumo - *CO*
 Contarina - *RO*
 Contessa Entellina - *PA*
 Contigliano - *RJ*
 Contrada - *AV*
 Controguerra - *TE*
 Controne - *SA*
 Contursi - *SA*
 Conversano - *BA*
 Conza della Campania - *AV*
 Conzano - *AL*
 Copertino - *LE*
 Copiano - *PV*
 Copparo - *FE*
 Corana - *PV*
 Corato - *BA*
 Corbara - *SA*
 Corbetta - *MI*
 Corbola - *RO*
 Corchiano - *VT*
 Corciano - *PG*
 Cordenons - *UD*
 Cordignano - *TV*
 Cordovado - *UD*
 Coredo - *TN*
 Coreglia Antelminelli - *LU*
 Coreglia Ligure - *GE*
 Coreno Ausonio - *FR*
 Corfinio - *AQ*
 Cori - *LT*
 Coriano - *FO*
 Corigliano Calabro - *CS*
 Corigliano d'Otranto - *LE*
 Corinaldo - *AN*
 Corio - *TO*
 Corleone - *PA*
 Corleto Monforte - *SA*
 Corleto Perticara - *PZ*
 Cormano - *MI*
 Cormons - *GO*
 Corna Imagna - *BG*
 Cornale - *PV*
 Cornaredo - *MI*
 Cornate d'Adda - *MI*
 Cornedo all'Isarco - *BZ*
 Cornedo Vicentino - *VI*
 Cornegliano Laudense - *MI*
 Cornelliano d'Alba - *CN*
 Corniglio - *PR*
 Corno di Rosazzo - *UD*
 Corno Giovine - *MI*
 Cornovecchio - *MI*
 Cornuda - *TV*
 Correggio - *RE*
 Correzzana - *MI*
 Correzzola - *PD*
 Corrido - *CO*
 Corridonia - *MC*
 Corropoli - *TE*
 Corsano - *LE*
 Corsico - *MI*
 Corsione - *AT*
 Cortaccia - *BZ*
 Cortale - *CZ*
 Cortandone - *AT*
 Cortanze - *AT*
 Cortazzone - *AT*
 Corte Brugnatella - *PC*
 Corte de' Cortesi con Cignone - *CR*
 Corte de' Frati - *CR*
 Corte Franca - *BS*
 Cortemaggiore - *PC*
 Cortemilia - *CN*
 Corteno Golgi - *BS*
 Cortenova - *CO*
 Cortenuova - *BG*
 Corteolona - *PV*
 Corte Palasio - *MI*
 Cortiglione - *AT*
 Cortina all'Adige - *BZ*
 Cortina d'Ampezzo - *BL*
 Cortino - *TE*
 Cortona - *AR*
 Corvara - *PE*
 Corvara in Badia - *BZ*
 Corvino San Quirico - *PV*
 Corzano - *BS*
 Coseano - *UD*
 Cosenza - *CS*
 Cosio d'Arroscia - *IM*
 Cosio Valtellino - *SO*
 Cosoleto - *RC*
 Cossano Belbo - *CN*
 Cossano Canavese - *TO*
 Cossato - *VC*
 Cosseria - *SV*
 Cossignano - *AP*
 Cossogno - *NO*
 Cossoline - *SS*
 Cossombrato - *AT*
 Costabissara - *VI*
 Costacciaro - *PG*
 Costa de' Nobili - *PV*
 Costa di Rovigo - *RO*
 Costa di Serina - *BG*
 Costa Masnaga - *CO*
 Costa Monticelli - *BG*
 Costanzana - *VC*
 Costarainera - *IM*
 Costa Valle Imagna - *BG*
 Costa Vescovato - *AL*
 Costa Volpino - *BG*
 Costermano - *VR*
 Costigliole d'Asti - *AT*
 Costigliole Saluzzo - *CN*
 Cotignola - *RA*
 Cotronei - *CZ*
 Cottanello - *RI*
 Courmayeur - *AO*
 Covo - *BG*
 Cozzo - *PV*
 Craco - *MT*
 Crandola Valsassina - *CO*
 Cravagliana - *VC*
 Cravanzana - *CN*
 Craveggia - *NO*
 Creazzo - *VI*
 Crecchio - *CH*
 Credaro - *BG*
 Credera Rubbiano - *CR*
 Crema - *CR*
 Cremella - *CO*
 Cremenaga - *VA*
 Cremeno - *CO*
 Cremia - *CO*
 Cremolino - *AL*
 Cremona - *CR*
 Cremonese - *CR*
 Crescentino - *VC*
 Crespadoro - *VI*
 Crespano del Grappa - *TV*
 Crespellano - *BO*
 Crespiatica - *MI*
 Crespina - *PI*
 Crespino - *RO*
 Cressa - *NO*
 Crevacuore - *VC*
 Crevalcore - *BO*
 Crevoladossola - *NO*
 Crispiano - *NA*
 Crispiano - *TA*
 Crissolo - *CN*
 Crocefieschi - *GE*
 Crocetta del Montello - *TV*
 Crodo - *NO*
 Crognaleto - *TE*
 Cropalati - *CS*
 Cropiani - *CZ*
 Crosa - *VC*
 Crosia - *CS*
 Crosio della Valle - *VA*
 Crotone - *CZ*
 Crotta d'Adda - *CR*
 Crova - *VC*
 Croviana - *TN*
 Crucoli - *CZ*
 Cuasso al Monte - *VA*
 Cuccaro Monferrato - *AL*
 Cuccaro Vetere - *SA*
 Cucciago - *CO*
 Cuceglio - *TO*
 Cuggiono - *MI*
 Cugliate - **Fabiasco** - *VA*
 Cuglieri - *NU*
 Cugnoli - *PE*
 Cumiana - *TO*
 Cumignano sul Naviglio - *CR*
 Cunardo - *VA*
 Cuneo - *CN*
 Cunevo - *TN*
 Cunico - *AT*
 Cuornè - *TO*
 Cupello - *CH*
 Cupra Marittima - *AP*
 Cupramontana - *AN*
 Cura Carpignano - *PV*
 Cureggio - *NO*
 Curiglia con Monteviasco - *VA*
 Curinga - *CZ*
 Curino - *VC*
 Curno - *BG*
 Curon Venosta - *BZ*
 Cursi - *LE*
 Cursolo-Orasso - *NO*
 Curtarolo - *PD*
 Curtatone - *MN*
 Curti - *CE*
 Cusago - *MI*
 Cusano Milanino - *MI*
 Cusano Mutri - *BN*
 Cusino - *CO*
 Cusio - *BG*
 Custonaci - *TP*
 Cutigliano - *PT*
 Cutro - *CZ*
 Cutroflano - *LE*
 Cuviglio - *VA*
 Cuvio - *VA*

D

- Daiano - *TN*
 Dairago - *MI*
 Dalmine - *BG*
 Dambel - *TN*
 Danta - *BL*
 Daone - *TN*
 Darè - *TN*
 Darto - *BS*
 Dasà - *CZ*
 Davagna - *GE*
 Daverio - *VA*
 Davoli - *CZ*
 Dazio - *SO*
 Decimomannu - *CA*
 Decimoputzu - *CA*
 Decollatura - *CZ*
 Dego - *SV*
 Deiva Marina - *SP*
 Delebio - *SO*
 Delia - *CL*
 Delianuova - *RC*
 Deliceto - *FG*
 Dello - *BS*

Demonte - CN
Denice - AL
Denno - TN
Dernice - AL
Derovere - CR
Deruta - PG
Dervio - CO
Desana - VC
Desenzano del Garda - BS
Desio - MI
Desulo - NU
Diamante - CS
Diano Arentino - IM
Diano Castello - IM
Diano d'Alba - CN
Diano Marina - IM
Diano San Pietro - IM
Dicomano - FI
Dignano - UD
Dimaro - TN
Dinami - CZ
Dipignano - CS
Diso - LE
Divignano - NO
Dizzasco - CO
Dobbiaco - BZ
Doberdò del Lago - GO
Dogliani - CN
Dogliola - CH
Dogna - UD
Dolcè - VR
Dolceacqua - IM
Dolcedo - IM
Dolegna del Collio - GO
Dollanova - CA
Dole - VE
Dolzago - CO
Domanico - CS
Domaso - CO
Domegge di Cadore - BL
Domicella - AV
Domodossola - NO
Domus de Maria - CA
Domusnovas - CA
Don - TN
Donada - RO
Donato - VC
Dongo - CO
Donnaz - AO
Donori - CA
Dorgali - NU
Dorio - CO
Dormelletto - NO
Dorno - PV
Dorsino - TN
Dorzano - VC
Dosolo - MN
Dossena - BG
Dosso del Liro - CO
Doues - AO
Dovadola - FO
Dovera - CR
Dozza - BO
Dragoni - CE
Drapia - CZ
Drena - TN
Drenchia - UD
Dresano - MI
Drezzo - CO
Drizzona - CR
Dro - TN
Dronero - CN

Druento - TO
Druogno - NO
Dualchi - NU
Dubino - SO
Dueville - VI
Dugenta - BN
Duino Aurisina - TS
Dumenza - VA
Duno - VA
Durazzano - BN
Duronio - CB
Dusino San Michele - AT

E

Eboli - SA
Edolo - BS
Egna - BZ
Elice - PE
Elini - NU
Ello - CO
Elva - CN
Emarese - AO
Empoli - FI
Endine Gaiano - BG
Enego - VI
Enemonzo - UD
Enna - EN
Entracque - CN
Entratico - BG
Envie - CN
Episcopia - PZ
Eraclea - VE
Erba - CO
Erbè - VR
Erbezzo - VR
Erbusco - BS
Erchie - BR
Erice - TP
Erlì - SV
Erto e Casso - UD
Erve - BG
Esanatoglia - MC
Escalaplano - NU
Escolca - NU
Esine - BS
Esino Lario - CO
Esperia - FR
Esporlatu - SS
Este - PD
Esterzili - NU
Etroubles - AO
Eupilio - CO
Exilles - TO

F

Fabbrica Curone - AL
Fabbriche di Vallico - LU
Fabbrico - RE
Fabriano - AN
Fabrica di Roma - VT
Fabriza - CZ
Fabro - TR
Faedis - UD
Faedo - TN
Faedo Valtellino - SO
Faenza - RA
Faeto - FG

Fagagna - UD
Faggeto Lario - CO
Faggiano - TA
Fagnano Alto - AQ
Fagnano Castello - CS
Fagnano Olona - VA
Faicchio - BN
Fai della Paganella - TN
Falcade - BL
Falconara Albanese - CS
Falconara Marittima - AN
Falcone - ME
Faleria - VT
Falerna - CZ
Falerone - AP
Falmenta - NO
Faloppio - CO
Falcaverra - FR
Falzes - BZ
Fanano - MO
Fanna - UD
Fano - PS
Fano Adriano - TE
Fara Filiorum Petri - CH
Fara Gera d'Adda - BG
Fara in Sabina - RI
Fara Novarese - NO
Fara Olivana con Sola - BG
Fara San Martino - CH
Fara Vicentino - VI
Fardella - PZ
Farigliano - CN
Farindola - PE
Farini d'Olmo - PC
Farnese - VT
Farnese - BL
Farra di Soligo - TV
Farra d'Isonzo - GO
Fasano - BR
Fascia - GE
Fauglia - PI
Faule - CN
Favale di Malvaro - GE
Favara - AG
Faver - TN
Favignana - TP
Favria - TO
Feisoglio - CN
Feletto - TO
Felino - PR
Felitto - SA
Felizzano - AL
Felonica - MN
Feltre - BL
Fenegrò - CO
Fenestrelle - TO
Fenis - AO
Ferentillo - TR
Ferentino - FR
Ferla - SR
Fermignano - PS
Fermo - AP
Ferno - VA
Feroletto Antico - CZ
Feroletto della Chiesa - RC
Ferrandina - MT
Ferrara - FE
Ferrara di Monte Baldo - VR
Ferrazzano - CB
Ferrera di Varese - VA
Ferrera Erbognone - PV
Ferrere - AT

Ferrere - PC
Ferruzzano - RC
Fiamignano - RI
Fiano - TO
Fiano Romano - ROMA
Fiastra - MC
Fiaavè - TN
Ficarazzi - PA
Ficarolo - RO
Ficarra - ME
Ficulle - TR
Fidenza - PR
Fiè - BZ
Fiera di Primiero - TN
Fierozzo - TN
Fiesco - CR
Fiesole - FI
Fiesse - BS
Fiesso d'Artico - VE
Fiesso Umbertiano - RO
Figino Serenza - CO
Figline Valdarno - FI
Figline Vegliaturo - CS
Figu-Gonnosnò - CA
Filacciano - ROMA
Filadelfia - CZ
Filago - BG
Filandari - CZ
Filattiera - MS
Filetino - FR
Filetto - CH
Filiano - PZ
Filighera - PV
Filignano - CB
Filogaso - CZ
Flottrano - AN
Finale Ligure - SV
Finale Emilia - MO
Fino del Monte - BG
Fino Mornasco - CO
Fiorano al Serio - BG
Fiorano Canavese - TO
Fiorano Modenese - MO
Fiordimonte - MC
Fiorenzuola d'Arda - PC
Firenze - FI
Firenzuola - FI
Firmo - CS
Fisciano - SA
Fiuggi - FR
Fiumalbo - MO
Fiumara - RC
Fiumedinisi - ME
Fiumefreddo Bruzio - CS
Fiumefreddo di Sicilia - CT
Fiume Veneto - UD
Fiumicello - UD
Fiuminata - MC
Fivizzano - MS
Flaibano - UD
Flavon - TN
Flero - BS
Foresta - ME
Florida - SR
Florinas - SS
Flumeri - AV
Fluminimagliore - CA
Flussio - NU
Fobello - VC
Foggia - FG
Foglianise - BN
Fogliano Redipuglia - GO

- Foglizzo - *TO*
 Foiano della Chiana - *AR*
 Foiano di Val Fortore - *BN*
 Folgaria - *TN*
 Folignano - *AP*
 Foligno - *PG*
 Follina - *TV*
 Follo - *SP*
 Follonica - *GR*
 Fombio - *MI*
 Fondachelli - Fantina - *ME*
 Fondi - *LT*
 Fondo - *TN*
 Fonni - *NU*
 Fontainemore - *AO*
 Fontanafredda - *UD*
 Fontana Liri - *FR*
 Fontanarosa - *AV*
 Fontanelice - *BO*
 Fontanella - *BG*
 Fontanelatto - *PR*
 Fontanelle - *TV*
 Fontaneto d'Agogna - *NO*
 Fontanetto Po - *VC*
 Fontanigorda - *GE*
 Fontanile - *AT*
 Fontaniva - *PD*
 Fonte - *TV*
 Fontecchio - *AQ*
 Fontechiari - *FR*
 Fontegreca - *CE*
 Fonteno - *BG*
 Fontevivo - *PR*
 Fonzaso - *BL*
 Foppolo - *BG*
 Forano - *RI*
 Force - *AP*
 Forchia - *BN*
 Forcola - *SO*
 Fordongianus - *CA*
 Forenza - *PZ*
 Foresto Sparso - *BG*
 Forgaria nel Friuli - *UD*
 Forino - *AV*
 Forlò - *NA*
 Forlì - *FO*
 Forlì del Sannio - *CB*
 Forlimpopoli - *FO*
 Formazza - *NO*
 Formello - *ROMA*
 Formia - *LT*
 Formicola - *CE*
 Formigara - *CR*
 Formigine - *MO*
 Formigliana - *VC*
 Formignana - *FE*
 Fornace - *TN*
 Fornelli - *CB*
 Forni Avoltri - *UD*
 Forni di Sopra - *UD*
 Forni di Sotto - *UD*
 Forno Canavese - *TO*
 Forno di Canale - *BL*
 Forno di Zoldo - *BL*
 Fornovo di San Giovanni - *BG*
 Fornovo di Tarò - *PR*
 Forte dei Marmi - *LU*
 Fortezza - *BZ*
 Fortunago - *PV*
 Forza d'Agrò - *ME*
 Foscaudora - *LU*
 Fosdinovo - *MS*
 Fossa - *AQ*
 Fossacesia - *CH*
 Fossalta di Piave - *VE*
 Fossalta di Portogruaro - *VE*
 Fossalto - *CB*
 Fossano - *CN*
 Fossato di Vico - *PG*
 Fossato Serralta - *CZ*
 Fossò - *VE*
 Fossombrone - *PS*
 Foza - *VI*
 Frabosa Soprana - *CN*
 Frabosa Sottana - *CN*
 Fraconalto - *AL*
 Fragnano - *TA*
 Fragneto l'Abate - *BN*
 Fragneto Monforte - *BN*
 Fraîne - *CH*
 Framura - *SP*
 Francavilla al Mare - *CH*
 Francavilla Angitola - *CZ*
 Francavilla Bisio - *AL*
 Francavilla d'Ete - *AP*
 Francavilla di Sicilia - *ME*
 Francavilla Fontana - *BR*
 Francavilla in Sinni - *PZ*
 Francavilla Marittima - *CS*
 Francica - *CZ*
 Francofonte - *SR*
 Francolise - *CE*
 Frascano - *AL*
 Frascarolo - *PV*
 Frascati - *ROMA*
 Frascineto - *CS*
 Frassilongo - *TN*
 Frassinelle Polesine - *RO*
 Frassinello Monferrato - *AL*
 Frassineto Po - *AL*
 Frassinetto - *TO*
 Frassinò - *CN*
 Frassinoro - *MO*
 Frasso Sabino - *RI*
 Frasso Telesino - *BN*
 Frattamaggiore - *NA*
 Frattaminore - *NA*
 Fratta Polesine - *RO*
 Fratta Todina - *PG*
 Fratte Rosa - *PS*
 Frazzanò - *ME*
 Fregona - *TV*
 Fresagrandinaria - *CH*
 Fresonara - *AL*
 Frigento - *AV*
 Frignano - *CE*
 Frinco - *AT*
 Frisa - *CH*
 Frisanco - *UD*
 Front - *TO*
 Frontino - *PS*
 Frontone - *PS*
 Frosinone - *FR*
 Frosolone - *CB*
 Frossasco - *TO*
 Frugarolo - *AL*
 Fubine - *AL*
 Fucecchio - *FI*
 Fuiplano Valle Imagna - *BG*
 Fumane - *VR*
 Fumone - *FR*
 Funes - *BZ*
 Furci - *CH*
 Furci Siculo - *ME*
 Furnari - *ME*
 Furore - *SA*
 Furtei - *CA*
 Fuscaldo - *CS*
 Fusignano - *RA*
 Fusine - *SO*
 Futani - *SA*
- G**
- Gabbioneta Binanuova - *CR*
 Gabiano - *AL*
 Gabicce Mare - *PS*
 Gaby - *AO*
 Gadesco Pieve Delmona - *CR*
 Gadoni - *NU*
 Gaeta - *LT*
 Gaggi - *ME*
 Gaggiano - *MI*
 Gaggio Montano - *BO*
 Gaglianico - *VC*
 Gagliano Aterno - *AQ*
 Gagliano Castelferrato - *EN*
 Gagliano del Capo - *LE*
 Gagliato - *CZ*
 Gagliole - *MC*
 Galarine - *TV*
 Gaiba - *RO*
 Gaiola - *CN*
 Gaiole in Chianti - *SI*
 Gairo - *NU*
 Gais - *BZ*
 Galati Mamertino - *ME*
 Galatina - *LE*
 Galatone - *LE*
 Galatro - *RC*
 Galbiate - *CO*
 Galeata - *FO*
 Galgagnano - *MI*
 Gallarate - *VA*
 Gallese - *VT*
 Galliate - *NO*
 Galliate Lombardo - *VA*
 Galliaavola - *PV*
 Gallicano - *LU*
 Galliciano nel Lazio - *ROMA*
 Gallicchio - *PZ*
 Galliera - *BO*
 Galliera Veneta - *PD*
 Gallinaro - *FR*
 Gallio - *VI*
 Gallipoli - *LE*
 Gallo - *CE*
 Gallodoro - *ME*
 Galluccio - *CE*
 Galtelli - *NU*
 Galzignano - *PD*
 Gamalero - *AL*
 Gambara - *BS*
 Gambarana - *PV*
 Gambasca - *CN*
 Gambassi - *FI*
 Gambatesa - *CB*
 Gambellara - *VI*
 Gamberale - *CH*
 Gambettola - *FO*
 Gambolò - *PV*
 Gambugliano - *VI*
 Gandellino - *BG*
 Gandino - *BG*
 Gandosso - *BG*
 Gangi - *PA*
 Garaguso - *MT*
 Garbagna - *AL*
 Garbagna Novarese - *NO*
 Garbagnate Milanese - *MI*
 Garbagnate Monastero - *CO*
 Garda - *VR*
 Gardone Riviera - *BS*
 Gardone Val Trompia - *BS*
 Garesio - *CN*
 Gargallo - *NO*
 Gargazzone - *BZ*
 Gargnano - *BS*
 Garlasco - *PV*
 Garlate - *CO*
 Garlenda - *SV*
 Garniga - *TN*
 Garzeno - *CO*
 Garzigliana - *TO*
 Gasperina - *CZ*
 Gassino Torinese - *TO*
 Gattatico - *RE*
 Gatteo - *FO*
 Gattico - *NO*
 Gattinara - *VC*
 Gavardo - *BS*
 Gavazzana - *AL*
 Gavello - *RO*
 Gaverina - *BG*
 Gavi - *AL*
 Gavignano - *ROMA*
 Gavrinate - *VA*
 Gavoi - *NU*
 Gavorrano - *GR*
 Gazoldo degli Ippoliti - *MN*
 Gazzada Schianno - *VA*
 Gazzaniga - *BG*
 Gazzo - *PD*
 Gazzola - *PC*
 Gazzo Veronese - *VR*
 Gazzuolo - *MN*
 Gela - *CL*
 Gemmano - *FO*
 Gemona del Friuli - *UD*
 Gemonio - *VA*
 Genzano - *ROMA*
 Genga - *AN*
 Genivolta - *CR*
 Genola - *CN*
 Genoni - *NU*
 Genova - *GE*
 Genuri - *CA*
 Genzano di Lucania - *PZ*
 Genzano di Roma - *ROMA*
 Genzone - *PV*
 Gerace - *RC*
 Geraci Siculo - *PA*
 Gera Lario - *CO*
 Gerano - *ROMA*
 Gerenzago - *PV*
 Gerenzano - *VA*
 Gergei - *NU*
 Germagnano - *TO*
 Germagno - *NO*
 Germasino - *CO*
 Germignaga - *VA*
 Gerocarne - *CZ*
 Gerola Alta - *SO*
 Gerosa - *BG*
 Gerre de' Caprioli - *CI*
 Gesico - *CA*
 Gessate - *MI*
 Gessopalena - *CH*

Gesturi - CA
 Gesualdo - AV
 Ghedi - BS
 Ghemme - NO
 Ghiffa - NO
 Ghilarza - CA
 Ghisalba - BG
 Ghislarengo - VC
 Giaciano con Baruchella - RO
 Giaglione - TO
 Gianico - BS
 Giano dell'Umbria - PG
 Giano Vetusto - CE
 Giardinello - PA
 Giardini - ME
 Giarole - AL
 Giarratana - RG
 Giarre - CT
 Giave - SS
 Glaveno - TO
 Giavera del Montello - TV
 Giba - CA
 Gibellina - TP
 Giffenga - VC
 Giffone - RC
 Giffoni Sei Casali - SA
 Giffoni Valle Piana - SA
 Gignese - NO
 Gignod - AO
 Gildone - CB
 Gimigliano - CZ
 Ginestra degli Schiavoni - BN
 Ginosca - TA
 Gioi - SA
 Gioia del Marsi - AQ
 Gioia del Colle - BA
 Gioia Sannitica - CE
 Gioia Tauro - RC
 Giolosa Ionica - RC
 Giolosa Marea - ME
 Giove - TR
 Giovinazzo - BA
 Giovo - TN
 Girasole - NU
 Girifalco - CZ
 Gironico - CO
 Giesi - CH
 Giuggianello - LE
 Giugliano in Campania - NA
 Giuliana - PA
 Giuliano di Roma - FR
 Giuliano Teatino - CH
 Giulianova - TE
 Giuncugnano - LU
 Giungano - SA
 Giurdignano - LE
 Giussago - PV
 Giussano - MI
 Giustenice - SV
 Giustino - TN
 Giusvalla - SV
 Givoletto - TO
 Glizzeria - CZ
 Glorienza - BZ
 Godega di Sant'Urbano - TV
 Godiasco - PV
 Godrano - PA
 Goito - MN
 Golasecca - VA
 Golferenzo - PV
 Gombito - CR
 Gonars - UD
 Goni - CA

Gonnese - CA
 Gonnoscodina - CA
 Gonnosfanadiga - CA
 Gonnostramatza - CA
 Gonzaga - MN
 Gordona - SO
 Gorga - ROMA
 Gorgo al Monticano - TV
 Gorgoglione - MT
 Gorgonzola - MI
 Goriano Sicoli - AQ
 Gorizia - GO
 Gorlago - BG
 Gorla Maggiore - VA
 Gorla Minore - VA
 Gorle - BG
 Gornate-Olona - VA
 Gorno - BG
 Goro - FE
 Gorreto - GE
 Gorzegno - CN
 Gosaldo - BL
 Gossolengo - PC
 Gottasecca - CN
 Gottolengo - BS
 Govone - CN
 Gozzano - NO
 Gradara - PS
 Gradisca d'Isonzo - GO
 Grado - GO
 Gradoli - VT
 Graffignana - MI
 Graffignano - VT
 Graglia - VC
 Gragnano - NA
 Gragnano Trebbiese - PC
 Grammichele - CT
 Grana - AT
 Granaglione - BO
 Granarolo dell'Emilia - BO
 Grancona - VI
 Grandate - CO
 Grandola ed Uniti - CO
 Grandate - CO
 Grandola ed Uniti - CO
 Graniti - ME
 Granozzo con Monticello - NO
 Grantola - VA
 Grantorto - PD
 Granze - PD
 Grassano - MT
 Grassobbio - BG
 Gratteri - PA
 Grauno - TN
 Gravedona - CO
 Gravellona Lomellina - PV
 Gravellona Toce - NO
 Gravera - TO
 Gravina di Catania - CT
 Gravina in Puglia - BA
 Grazzanise - CE
 Grazzano Badoglio - AT
 Greccio - RI
 Greci - AV
 Greggio - VC
 Gremiasco - AL
 Gressan - AO
 Gressoney La Trinità - AO
 Gressoney Saint Jean - AO
 Greve - FI
 Grezzago - MI
 Grezzana - VR
 Griante - CO
 Gricignano di Aversa - CE

Grignasco - NO
 Grigno - TN
 Grimacco - UD
 Grimaldi - CS
 Grinzane Cavour - CN
 Gridignano di Zocco - VI
 Grisolia - CS
 Grizzana - BO
 Grogardo - AL
 Gromo - BG
 Grondona - AL
 Grono - BG
 Grontardo - CR
 Gropello Cairoli - PV
 Gropparello - PC
 Groscavallo - TO
 Grosio - SO
 Grosotto - SO
 Grosseto - GR
 Grosso - TO
 Grottaferrata - ROMA
 Grottaglie - TA
 Grottaminarda - AV
 Grottammare - AP
 Grottazzolina - AP
 Grotte - AG
 Grotte di Castro - VT
 Groterria - RC
 Grottole - MT
 Grottolella - AV
 Gruaro - VE
 Grugliasco - TO
 Grumello Cremonese ed Uniti - CR
 Grumello del Monte - BG
 Grumento Nova - PZ
 Grumes - TN
 Grumo Appula - BA
 Grumolo delle Abbadesse - VI
 Grumo Nevano - NA
 Guagnano - LE
 Gualdo - MC
 Gualdo Cattaneo - PG
 Gualdo Tadino - PG
 Gualtieri - RE
 Gualtieri Sicaminò - ME
 Guamaggiore - CA
 Guanzate - CO
 Guarino - FR
 Guardabosone - VC
 Guardamiglio - MI
 Guardavalle - CZ
 Guarda Veneta - RO
 Guardea - TR
 Guardiagrele - CH
 Guardialfiera - CB
 Guardia Lombardi - AV
 Guardia Perticara - PZ
 Guardia Piemontese - CS
 Guardiaregia - CB
 Guardia Sanframondi - BN
 Guardistallo - PI
 Guarene - CN
 Guasila - CA
 Guastalla - RE
 Guazzora - AL
 Gubbio - PG
 Gudo Visconti - MI
 Guglionesi - CB
 Guidizzolo - MN
 Guidonia Montecelio - ROMA
 Guiglia - MO

Gulmi - CH
 Gurro - NO
 Guspini - CA
 Gussago - BS
 Gussola - CR

H

Hône - AO

I

Idro - BS
 Iesolo - VE
 Iglesias - CA
 Igliano - CN
 Iibono - NU
 Illasi - VR
 Illorai - SS
 Imbersago - CO
 Imer - TN
 Imola - BO
 Imperia - IM
 Impruneta - FI
 Inarzo - VA
 Incisa in Val d'Arno - FI
 Incisa Scapaccino - AT
 Incudine - BS
 Induno Olona - VA
 Ingrid - TO
 Intragna - NO
 Introbio - CO
 Introd - AO
 Introdacqua - AQ
 Introzzo - CO
 Inverigo - CO
 Inverno e Monteleone - PV
 Inverso Pinasca - TO
 Inveruno - MI
 Inverio - NO
 Inzago - MI
 Iolanda di Savoia - FE
 Ionadi - CZ
 Irgoli - NU
 Irma - BS
 Irsina - MT
 Isasca - CN
 Isca sullo Ionio - CZ
 Ischia - NA
 Ischia di Castro - VT
 Ischitella - FG
 Iseo - BS
 Isera - TN
 Isernia - CB
 Isili - NU
 Isnello - PA
 Isolabella - TO
 Isolabona - IM
 Isola d'Asti - AT
 Isola del Cantone - GE
 Isola del Giglio - GR
 Isola del Gran Sasso d'Italia - TE
 Isola della Scala - VR
 Isola delle Femmine - PA
 Isola del Liri - FR
 Isola del Piano - PS
 Isola di Capo Rizzuto - CZ
 Isola di Fondra - BG
 Isola Dovarese - CR
 Isola Rizza - VR

Isola Sant'Antonio - *AL*
 Isolato - *SO*
 Isola Vicentina - *VI*
 Isole Tremiti - *FG*
 Isorella - *BS*
 Ispani - *SA*
 Ispica - *RG*
 Ispra - *VA*
 Issiglio - *TO*
 Issime - *AO*
 Isso - *BG*
 Issogne - *AO*
 Istrana - *TV*
 Itala - *ME*
 Itri - *LT*
 Ittireddu - *SS*
 Ittiri - *SS*
 Ivano-Fracena - *TN*
 Ivrea - *TO*
 Izano - *CR*

J

Jacurso - *CZ*
 Jelsi - *CB*
 Jenne - *ROMA*
 Jerago con Orago - *VA*
 Jerzu - *NU*
 Jesi - *AN*
 Joppolo - *CZ*
 Joppolo Giancaxio - *AG*
 Jovençan - *AO*

L

Labico - *ROMA*
 Labro - *RI*
 La Cassa - *TO*
 Lacchiarella - *MI*
 Lacco Ameno - *NA*
 Lacedonia - *AV*
 Laces - *BZ*
 Laconi - *NU*
 Laerru - *SS*
 Laganadi - *RC*
 Laghi - *VI*
 Laglio - *CO*
 Lagnasco - *CN*
 Lago - *CS*
 Lagonegro - *PZ*
 Lagosanto - *FE*
 Lagundo - *BZ*
 Laigueglia - *SV*
 Lainate - *MI*
 Laino - *CO*
 Laino Borgo - *CS*
 Laino Castello - *CS*
 Laion - *BZ*
 Laives - *BZ*
 Lajatico - *PI*
 Lallio - *BG*
 La Loggia - *TO*
 La Maddalena - *SS*
 Lama dei Peligni - *CH*
 La Magdeleine - *AO*
 Lama Mocogno - *MO*
 Lambrugo - *CO*
 Lamon - *BL*
 La Morra - *CN*
 Lampedusa e Linosa - *AG*

Lamporecchio - *PT*
 Lamporo - *VC*
 Lana - *BZ*
 Lanciano - *CH*
 Landiona - *NO*
 Landriano - *PV*
 Langhirano - *PR*
 Langosco - *PV*
 Lanusei - *NU*
 Lanuvio - *ROMA*
 Lanzada - *SO*
 Lanzo d'Intelvi - *CO*
 Lanzo Torinese - *TO*
 Lapedona - *AP*
 Lapiro - *AV*
 Lappano - *CS*
 L'Aquila - *AQ*
 Larciano - *PT*
 Lardaro - *TN*
 Lardirago - *PV*
 Lari - *PI*
 Larino - *CB*
 Lasa - *BZ*
 La Salle - *AO*
 Lascari - *PA*
 Lasino - *TN*
 Lasnigo - *CO*
 La Spezia - *SP*
 Las Plassas - *CA*
 Lastebasse - *VI*
 Lastra a Signa - *FI*
 Latera - *VT*
 Laterina - *AR*
 Laterza - *TA*
 La Thuile - *AO*
 Latiano - *BR*
 Latina - *LT*
 Latisana - *UD*
 Latronico - *PZ*
 Lattarico - *CS*
 Lauco - *UD*
 Laureana Cilento - *SA*
 Laureana di Borrello - *RC*
 Lauregno - *BZ*
 Laurenzana - *PZ*
 Lauria - *PZ*
 Lauriano - *TO*
 Laurino - *SA*
 Laurito - *SA*
 Lauro - *AV*
 Lavagna - *GE*
 Lavagno - *VR*
 La Valle - *BL*
 Lavarone - *TN*
 Lavello - *PZ*
 Lavena - Ponte Tresa - *VA*
 Laveno-Mombello - *VA*
 Lavenone - *BS*
 Laviano - *SA*
 Lavis - *TN*
 Lazise - *VR*
 Lazzate - *MI*
 Lecce - *LE*
 Lecce nei Marsi - *AQ*
 Lecco - *CO*
 Lefte - *BG*
 Leggiuno - *VA*
 Legnago - *VR*
 Legnano - *MI*
 Legnaro - *PD*
 Lei - *NU*
 Leini - *TO*

Leivi - *GE*
 Lemie - *TO*
 Lendinara - *RO*
 Leni - *ME*
 Lenna - *BG*
 Lenno - *CO*
 Lenò - *BS*
 Lenola - *LT*
 Lenta - *VC*
 Lentate sul Seveso - *MI*
 Lentella - *CH*
 Lentiai - *BL*
 Lentini - *SR*
 Leonessa - *RI*
 Leonforte - *EN*
 Leporano - *TA*
 Lequile - *LE*
 Lequio Berria - *CN*
 Lequio Tanaro - *CN*
 Lercara Friddi - *PA*
 Lerici - *SP*
 Lerma - *AL*
 Lesa - *NO*
 Leseugno - *CN*
 Lesignano de' Bagni - *PR*
 Lesina - *FG*
 Lesmo - *MI*
 Lessolo - *TO*
 Lessona - *VC*
 Lestizza - *UD*
 Letino - *CE*
 Letojanni - *ME*
 Lettere - *NA*
 Lettomanoppello - *PE*
 Lettopalena - *CH*
 Levanto - *SP*
 Levate - *BG*
 Leverano - *LE*
 Levice - *CN*
 Levico - *TN*
 Levone - *TO*
 Lezzeno - *CO*
 Liberi - *CE*
 Librizzi - *ME*
 Licata - *AG*
 Liciana Nardi - *MS*
 Licenza - *ROMA*
 Licodia Eubea - *CT*
 Lierna - *CO*
 Lignana - *VC*
 Lignano Sabbiadoro - *UD*
 Ligonchio - *RE*
 Ligosullo - *UD*
 Lillianes - *AO*
 Limana - *BL*
 Limatola - *BN*
 Limbadi - *CZ*
 Limbiate - *MI*
 Limena - *PD*
 Limido Comasco - *CO*
 Limina - *ME*
 Limone Piemonte - *CN*
 Limone sul Garda - *BS*
 Limosano - *CB*
 Linarolo - *PV*
 Linguaglossa - *CT*
 Lioni - *AV*
 Lipari - *ME*
 Lipomo - *CO*
 Lirio - *PV*
 Liscate - *MI*
 Liscia - *CH*
 Lisciano Niccone - *PG*

Lisignago - *TN*
 Lisio - *CN*
 Lissone - *MI*
 Liveri - *NA*
 Livigno - *SO*
 Livinallongo del Col di Lana - *BL*
 Livo - *CO*
 Livo - *TN*
 Livorno - *LI*
 Livorno Ferraris - *VC*
 Livraga - *MI*
 Lizzanello - *LE*
 Lizzano - *TA*
 Lizzano in Belvedere - *BO*
 Loano - *SV*
 Loazzolo - *AT*
 Locana - *TO*
 Locate di Triulzi - *MI*
 Locatello - *BG*
 Locate Varesino - *CO*
 Loceri - *NU*
 Locorotondo - *BA*
 Locri - *RC*
 Loculi - *NU*
 Lodè - *NU*
 Lodi - *MI*
 Lodi Vecchio - *MI*
 Lodrino - *BS*
 Lograto - *BS*
 Loiano - *BO*
 Lomagna - *CO*
 Lomaso - *TN*
 Lomazzo - *CO*
 Lombardore - *TO*
 Lombriasco - *TO*
 Lomello - *PV*
 Lona-Lases - *TN*
 Lonate Ceppino - *VA*
 Lonate Pozzolo - *VA*
 Lonato - *BS*
 Londa - *FI*
 Longano - *CB*
 Longare - *VI*
 Longarone - *BL*
 Longhena - *BS*
 Longi - *ME*
 Longiano - *FO*
 Longobardi - *CS*
 Longobucco - *CS*
 Longone al Segrino - *CO*
 Longone Sabino - *RI*
 Lonigo - *VI*
 Loranze - *TO*
 Loreggia - *PD*
 Loreglia - *NO*
 Lorenzago di Cadore - *BL*
 Lorenzana - *PI*
 Loreo - *RO*
 Loreto - *AN*
 Loreto Aprutino - *PE*
 Loria - *TV*
 Loro Ciuffenna - *AR*
 Loro Piceno - *MC*
 Lorsche - *GE*
 Losine - *BS*
 Lotzoral - *NU*
 Lovere - *BG*
 Lovero - *SO*
 Lozio - *BS*
 Lozza - *VA*
 Lozzo Atestino - *PD*
 Lozzo di Cadore - *BL*

Lozzolo - *VC*
 Lu - *AL*
 Lubriano - *VT*
 Lucca - *LU*
 Lucca Scula - *AG*
 Lucera - *FG*
 Lucignano - *AR*
 Lucinasco - *IM*
 Lucito - *CB*
 Luco dei Marsi - *AQ*
 Lucoli - *AQ*
 Lugagnano Val d'Arda - *PC*
 Lugnacco - *TO*
 Lignano in Teverina - *TR*
 Lugo - *RA*
 Lugo di Vicenza - *VI*
 Luino - *VA*
 Luisago - *CO*
 Lula - *NU*
 Lumarzo - *GE*
 Lumezzane - *BS*
 Lunamatrona - *CA*
 Lunano - *PS*
 Lungavilla - *PV*
 Lungro - *CS*
 Luogosano - *AV*
 Luogosanto - *SS*
 Lupara - *CB*
 Lurago d'Erba - *CO*
 Lurago Marinone - *CO*
 Lurano - *BG*
 Luras - *SS*
 Lurate Caccivio - *CO*
 Lusciano - *CE*
 Luserna - *TN*
 Luserna San Giovanni - *TO*
 Lusernetta - *TO*
 Lusevera - *UD*
 Lusia - *RO*
 Lusiana - *VI*
 Lusigliè - *TO*
 Luson - *BZ*
 Lustra - *SA*
 Luvinata - *VA*
 Luzzana - *BG*
 Luzzara - *RE*
 Luzzi - *CS*

M

Maccagno - *VA*
 Maccastorna - *MI*
 Macchia d'Isernia - *CB*
 Macchiagodena - *CB*
 Macchia Valfortore - *CB*
 Macello - *TO*
 Macerata - *MC*
 Macerata Campania - *CE*
 Macerata Feltria - *PS*
 Macherio - *MI*
 Macloadio - *BS*
 Macomer - *NU*
 Macra - *CN*
 Macugnaga - *NO*
 Maddaloni - *CE*
 Madignano - *CR*
 Madone - *BG*
 Madonna del Sasso - *NO*
 Maenza - *LT*
 Mafalda - *CB*
 Magasa - *BS*
 Magenta - *MI*
 Maggiora - *NO*

Maghero - *PV*
 Magione - *PG*
 Magisano - *CZ*
 Magliano Alfieri - *CN*
 Magliano Alpi - *CN*
 Magliano de' Marsi - *AQ*
 Magliano di Tenna - *AP*
 Magliano in Toscana - *GR*
 Magliano Romano - *ROMA*
 Magliano Sabina - *RI*
 Magliano Vetere - *SA*
 Maglie - *LE*
 Magliolo - *SV*
 Maglione - *TO*
 Magnacavallo - *MN*
 Magnago - *MI*
 Magnano - *VC*
 Magnano in Riviera - *UD*
 Magomadas - *NU*
 Magrè all'Adige - *BZ*
 Magreglio - *CO*
 Maida - *CZ*
 Maierà - *CS*
 Maierato - *CZ*
 Maiolati Spontini - *AN*
 Maiolo - *PS*
 Maiori - *SA*
 Mairago - *MI*
 Mairano - *BS*
 Maisana - *SP*
 Majano - *UD*
 Malagnino - *CR*
 Malalbergo - *BO*
 Malborghetto Valbruna - *UD*
 Malcesine - *VR*
 Malè - *TN*
 Malegno - *BS*
 Maleo - *MI*
 Malesco - *NO*
 Maletto - *CT*
 Malfa - *ME*
 Malgesso - *VA*
 Malgrate - *CO*
 Malito - *CS*
 Mallare - *SV*
 Malles Venosta - *BZ*
 Malnate - *VA*
 Malo - *VI*
 Malonno - *BS*
 Malosco - *TN*
 Maltignano - *AP*
 Malvagna - *ME*
 Malvicino - *AL*
 Malvito - *CS*
 Mammola - *RC*
 Mamoiada - *NU*
 Manciano - *GR*
 Mandanici - *ME*
 Mandas - *CA*
 Mandatoriccio - *CS*
 Mandela - *ROMA*
 Mandello del Lario - *CO*
 Mandello Vitta - *NO*
 Manduria - *TA*
 Manerba del Garda - *BS*
 Manerbio - *BS*
 Manfredonia - *FG*
 Mango - *CN*
 Mangone - *CS*
 Maniago - *UD*
 Manocalzati - *AV*
 Manoppello - *PE*
 Mansuè - *TV*

Manta - *CN*
 Mantello - *SO*
 Mantova - *MN*
 Manzano - *UD*
 Manziana - *ROMA*
 Mapello - *BG*
 Mara - *SS*
 Maracalagonis - *CA*
 Maranello - *MO*
 Marano di Napoli - *NA*
 Marano di Valpolicella - *VR*
 Marano Equo - *ROMA*
 Marano Lagunare - *UD*
 Marano Marchesato - *CS*
 Marano Principato - *CS*
 Marano sul Panaro - *MO*
 Marano Ticino - *NO*
 Marano Vicentino - *VI*
 Maranzana - *AT*
 Maratea - *PZ*
 Marcallo con Casone - *MI*
 Marcaria - *MN*
 Marcedusa - *CZ*
 Marcellina - *ROMA*
 Marcellinara - *CZ*
 Marcellini - *RI*
 Marcheno - *BS*
 Marchirolo - *VA*
 Marciana - *LI*
 Marciana Marina - *LI*
 Marcianise - *CE*
 Marciano della Chiana - *AR*
 Marcignago - *PV*
 Marcon - *VE*
 Marebbe - *BZ*
 Marene - *CN*
 Mareno di Piave - *TV*
 Marentino - *TO*
 Maretto - *AT*
 Margarita - *CN*
 Margherita di Savoia - *FG*
 Margno - *CO*
 Mariana Mantovana - *MN*
 Mariano Comense - *CO*
 Mariano del Friuli - *GO*
 Marianopoli - *CL*
 Mariglianella - *NA*
 Marigliano - *NA*
 Marina di Gioiosa Jonica - *RC*
 Marinese - *PA*
 Marino - *ROMA*
 Marlungo - *BZ*
 Marliana - *PT*
 Marmentino - *BS*
 Marmirolo - *MN*
 Marmora - *CN*
 Marnate - *VA*
 Marone - *BS*
 Maropati - *RC*
 Marostica - *VI*
 Marradi - *FI*
 Marrubiu - *CA*
 Marsaglia - *CN*
 Marsala - *TP*
 Marsciano - *PG*
 Marsico Nuovo - *PZ*
 Marsicovetere - *PZ*
 Marta - *VT*
 Martano - *LE*
 Martellago - *VE*
 Martello - *BZ*
 Martignacco - *UD*
 Martignana di Po - *CR*

Martignano - *LE*
 Martina Franca - *TA*
 Martinengo - *BG*
 Martiniana Po - *CN*
 Martinsicuro - *TE*
 Martirano - *CZ*
 Martirano Lombardo - *CZ*
 Martis - *SS*
 Martone - *RC*
 Marudo - *MI*
 Maruggio - *TA*
 Marzabotto - *BO*
 Marzano - *PV*
 Marzano Appio - *CE*
 Marzano di Nola - *AV*
 Marzi - *CS*
 Marzio - *VA*
 Masate - *MI*
 Mascali - *CT*
 Mascalucia - *CT*
 Maschito - *PZ*
 Masciago Primo - *VA*
 Maser - *TV*
 Masera - *NO*
 Maserada sul Piave - *TV*
 Maserà di Padova - *PD*
 Masi - *PD*
 Masio - *AL*
 Masi Torello - *FE*
 Maslianico - *CO*
 Masone - *GE*
 Mason Vicentino - *VI*
 Massa - *MS*
 Massa d'Albe - *AQ*
 Massa e Cozzile - *PT*
 Massa Fermana - *AP*
 Massa Fiscaglia - *FE*
 Massafra - *TA*
 Massalengo - *MI*
 Massa Lombarda - *RA*
 Massa Lubrense - *NA*
 Massa Marittima - *GR*
 Massa Martana - *PG*
 Massanzago - *PD*
 Massarosa - *LU*
 Massazza - *VC*
 Massello - *TO*
 Masserano - *VC*
 Massignano - *AP*
 Massimeno - *TN*
 Massimino - *SV*
 Massino Visconti - *NO*
 Masstola - *NO*
 Masullas - *CA*
 Matelica - *MC*
 Matera - *MT*
 Mathi - *TO*
 Matino - *LE*
 Matrice - *CB*
 Mattie - *TO*
 Mattinata - *FG*
 Mazara del Vallo - *TP*
 Mazzano - *BS*
 Mazzano Romano - *ROMA*
 Mazzarino - *CL*
 Mazzarrà Sant'Andrea - *ME*
 Mazzè - *TO*
 Mazzin - *TN*
 Mazo di Valtellina - *SO*
 Meana di Susa - *TO*
 Meana Sardo - *NU*
 Meda - *MI*
 Mede - *PV*

- Medea - *GO*
 Medesano - *PR*
 Medicina - *BO*
 Mediglia - *MI*
 Medole - *MN*
 Medolla - *MO*
 Meduna di Livenza - *TV*
 Meduno - *UD*
 Megliadino San Fidenzio - *PD*
 Megliadino San Vitale - *PD*
 Meina - *NO*
 Mel - *BL*
 Melara - *RO*
 Melazzo - *AL*
 Meldola - *FO*
 Mele - *GE*
 Melegnano - *MI*
 Melendugno - *LE*
 Meleti - *MI*
 Melfi - *PZ*
 Mellicuccà - *RC*
 Mellicucco - *RC*
 Mellilli - *SR*
 Melissa - *CZ*
 Melissano - *LE*
 Melito di Napoli - *NA*
 Melito di Porto Salvo - *RC*
 Melito Irpino - *AV*
 Mellizzano - *BN*
 Melle - *CN*
 Mello - *SO*
 Melpignano - *LE*
 Meltina - *BZ*
 Melzo - *MI*
 Menaggio - *CO*
 Menarola - *SO*
 Menconico - *PV*
 Mendatica - *IM*
 Mendicino - *CS*
 Menfi - *AG*
 Mentana - *ROMA*
 Meolo - *VE*
 Merana - *AL*
 Merano - *BZ*
 Merate - *CO*
 Mercallo - *VA*
 Mercatello sul Metauro - *PS*
 Mercatino Conca - *PS*
 Mercato San Severino - *SA*
 Mercato Saraceno - *FO*
 Mercenasco - *TO*
 Mercogliano - *AV*
 Mereto di Tomba - *UD*
 Mergo - *AN*
 Mergozzo - *NO*
 Meri - *ME*
 Merlara - *PD*
 Merlino - *MI*
 Merone - *CO*
 Mesagne - *BR*
 Mese - *SO*
 Mesenzana - *VA*
 Mesero - *MI*
 Mesola - *FE*
 Mesoraca - *CZ*
 Messina - *ME*
 Mestrino - *PD*
 Meta - *NA*
 Meugliano - *TO*
 Mezzago - *MI*
 Mezzana - *TN*
 Mezzana Bigli - *PV*
 Mezzana Mortigliengo - *VC*
 Mezzana Rabattone - *PV*
 Mezzane di Sotto - *VR*
 Mezzanego - *GE*
 Mezzani - *PR*
 Mezzanino - *PV*
 Mezzano - *TN*
 Mezzegra - *CO*
 Mezzenile - *TO*
 Mezzocorona - *TN*
 Mezzojuso - *PA*
 Mezzoldo - *BG*
 Mezzolombardo - *TN*
 Mezzomerico - *NO*
 Miagliano - *VC*
 Miane - *TV*
 Miasino - *NO*
 Miazzina - *NO*
 Micigliano - *RI*
 Miggiano - *LE*
 Miglianico - *CH*
 Migliarino - *FE*
 Migliaro - *FE*
 Miglierina - *CZ*
 Miglionico - *MT*
 Mignanego - *GE*
 Mignano Monte Lungo - *CE*
 Milano - *MI*
 Milazzo - *ME*
 Milena - *CL*
 Mileto - *CZ*
 Millis - *CA*
 Militello in Val di Catania - *CT*
 Militello Rosmarino - *ME*
 Millesimo - *SV*
 Milo - *CT*
 Milzano - *BS*
 Mineo - *CT*
 Minerbe - *VR*
 Minerbio - *BO*
 Minervino di Lecce - *LE*
 Minervino Murge - *BA*
 Minori - *SA*
 Minturno - *LT*
 Minucciano - *LU*
 Moglia - *SV*
 Mira - *VE*
 Mirabella Eclano - *AV*
 Mirabella Imbaccari - *CT*
 Mirabello - *FE*
 Mirabello Monferrato - *AL*
 Mirabello Sannitico - *CB*
 Miradolo Terme - *PV*
 Miranda - *CB*
 Mirandola - *MO*
 Mirano - *VE*
 Mirto - *ME*
 Misano Adriatico - *FO*
 Misano di Gera d'Adda - *BG*
 Misilmeri - *PA*
 Misinto - *MI*
 Missaglia - *CO*
 Missanello - *PZ*
 Misterbianco - *CT*
 Mistretta - *ME*
 Moasca - *AT*
 Moconesi - *GE*
 Modena - *MO*
 Modica - *RG*
 Modigliana - *FO*
 Modolo - *NU*
 Modugno - *BA*
 Moena - *TN*
 Moggio - *CO*
 Moggio Udinese - *UD*
 Moglia - *MN*
 Mogliano - *MC*
 Mogliano Veneto - *TV*
 Mogorella - *CA*
 Mogoro - *CA*
 Molano - *BN*
 Moimacco - *UD*
 Moio Alcantara - *ME*
 Moio de' Calvi - *BG*
 Moio della Civitella - *SA*
 Moiola - *CN*
 Mola di Bari - *BA*
 Molare - *AL*
 Molazzana - *LU*
 Molfetta - *BA*
 Molina Aterno - *AQ*
 Molina di Ledro - *TN*
 Molinara - *BN*
 Molinella - *BO*
 Molini di Trilora - *IM*
 Molino dei Torti - *AL*
 Molise - *CB*
 Moliterno - *PZ*
 Mollia - *VC*
 Molochio - *RC*
 Molteno - *CO*
 Moltrasio - *CO*
 Molvena - *VI*
 Molveno - *TN*
 Mombaldone - *AT*
 Mombarcaro - *CN*
 Mombaroccio - *PS*
 Mombaruzzo - *AT*
 Mombasiglio - *CN*
 Mombello di Torino - *TO*
 Mombello Monferrato - *AL*
 Mombercelli - *AT*
 Momo - *NO*
 Mompantero - *TO*
 Mompeo - *RI*
 Momperone - *AL*
 Monacilioni - *CB*
 Monale - *AT*
 Monasterace - *RC*
 Monastero Bormida - *AT*
 Monastero di Lanzo - *TO*
 Monastero di Vasco - *CN*
 Monasterolo Casotto - *CN*
 Monasterolo del Castello - *BG*
 Monasterolo di Savigliano - *CN*
 Monastier di Treviso - *TV*
 Monastir - *CA*
 Moncalieri - *TO*
 Moncalvo - *AT*
 Moncenisio - *TO*
 Moncestino - *AL*
 Monchiero - *CN*
 Monchio delle Corti - *PR*
 Monclassico - *TN*
 Moncrivello - *VC*
 Moncucco Torinese - *AT*
 Mondalno - *FO*
 Mondavio - *PS*
 Mondolfo - *PS*
 Mondovi - *CN*
 Mondragone - *CE*
 Moneglia - *GE*
 Monesiglio - *CN*
 Monfalcone - *GO*
 Monforte d'Alba - *CN*
 Monforte San Giorgio - *ME*
 Monfumo - *TV*
 Mongardino - *AT*
 Monghidoro - *BO*
 Mongiana - *CZ*
 Mongiardino Ligure - *AL*
 Mongiuffi Melia - *ME*
 Mongrando - *VC*
 Mongrassano - *CS*
 Monguelfo - *BZ*
 Monguzzo - *CO*
 Moniga del Garda - *BS*
 Monleale - *AL*
 Monno - *BS*
 Monopoli - *BA*
 Monreale - *PA*
 Monrupino - *TS*
 Monsampietro Morico - *AP*
 Monsampolo del Tronto - *AP*
 Monsano - *AN*
 Monselice - *PD*
 Monsummano Terme - *PT*
 Montà - *CN*
 Montabone - *AT*
 Montacuto - *AL*
 Montafia - *AT*
 Montagano - *CB*
 Montagna - *BZ*
 Montagna in Valtellina - *SO*
 Montagnana - *PD*
 Montagnareale - *ME*
 Montagne - *TN*
 Montaguto - *AV*
 Montalone - *FI*
 Montalbano Elicona - *ME*
 Montalbano Ionico - *MT*
 Montalcino - *SI*
 Montaldeo - *AL*
 Montaldo Bormida - *AL*
 Montaldo di Mondovì - *CN*
 Montaldo Roero - *CN*
 Montaldo Scarampi - *AT*
 Montaldo Torinese - *TO*
 Montale - *PT*
 Montalenghe - *TO*
 Montallegro - *AG*
 Montalto delle Marche - *AP*
 Montalto di Castro - *VT*
 Montalto Dora - *TO*
 Montalto Ligure - *IM*
 Montalto Pavese - *PV*
 Montalto Uffugo - *CS*
 Montanaro - *TO*
 Montanaro Lombardo - *MI*
 Montanera - *CN*
 Montano Antilia - *SA*
 Montano Lucino - *CO*
 Montappone - *AP*
 Montaquila - *CB*
 Montasola - *RI*
 Montauero - *CZ*
 Montazzoli - *CH*
 Monte Argentario - *GR*
 Montebello della Battaglia - *PV*
 Montebello di Bertona - *PE*
 Montebello Ionico - *RC*
 Montebello Vicentino - *VI*
 Montebelluna - *TV*
 Montebruno - *GE*
 Montebuono - *RI*
 Montecalvo in Foglia - *PS*
 Montecalvo Irpino - *AV*
 Montecalvo Versiggia - *PV*
 Montecarlo - *LU*
 Montecarotto - *AN*

- Montecassiano - *MC*
 Montecastello - *AL*
 Monte Castello di Vibio - *PG*
 Montecastrilli - *TR*
 Montecatini-Terme - *PT*
 Montecatini Val di Cecina - *PI*
 Monte Cavallo - *MC*
 Montecchia di Crosara - *VR*
 Montecchio - *TR*
 Montecchio Emilia - *RE*
 Montecchio Maggiore - *VI*
 Montecchio Precalcino - *VI*
 Monte Cerignone - *PS*
 Montechiaro d'Acqui - *AL*
 Montechiaro d'Asti - *AT*
 Montechiarugolo - *PR*
 Monteccardo - *PS*
 Montecellone - *CB*
 Monte Colombo - *FO*
 Montecomatri - *ROMA*
 Montecopiolo - *PS*
 Montecorice - *SA*
 Montecorvino Pugliano - *SA*
 Montecorvino Rovella - *SA*
 Montecosaro - *MC*
 Monte Cremasco - *CR*
 Montecrestese - *NO*
 Montecreto - *MO*
 Monte di Malo - *VI*
 Montedinove - *AP*
 Monte di Procida - *NA*
 Montedoro - *CL*
 Montefalcione - *AV*
 Montefalco - *PG*
 Montefalcone Appennino - *AP*
 Montefalcone di Val Fortore - *BN*
 Montefalcone nel Sannio - *CB*
 Montefano - *MC*
 Montefelcino - *PS*
 Monteferrante - *CH*
 Montefiascone - *VT*
 Montefino - *TE*
 Montefiore Conca - *FO*
 Montefiore dell'Asso - *AP*
 Montefiorino - *MO*
 Monteflavio - *ROMA*
 Monteforte Cilento - *SA*
 Monteforte d'Alpone - *VR*
 Monteforte Irpino - *AV*
 Montefortino - *AP*
 Montefranco - *TR*
 Montefredane - *AV*
 Montefusco - *AV*
 Montegabbione - *TR*
 Montegalda - *VI*
 Montegaldella - *VI*
 Montegallo - *AP*
 Monte Giberto - *AP*
 Montegioco - *AL*
 Montegiordano - *CS*
 Montegiorgio - *AP*
 Montegrano - *AP*
 Montegrifido - *FO*
 Montegrignano - *PS*
 Montegrino Valtravaglia - *VA*
 Montegrosso d'Asti - *AT*
 Montegrosso Pian Latte - *IM*
 Montegrotto Terme - *PD*
 Montefiasi - *TA*
 Monte Isola - *BS*
 Montelabbate - *PS*
 Montelanico - *ROMA*
 Montelapiano - *CH*
 Monteleone di Fermo - *AP*
 Monteleone di Puglia - *FG*
 Monteleone di Spoleto - *PG*
 Monteleone d'Orvieto - *TR*
 Monteleone Rocca Doria - *SS*
 Monteleone Sabino - *RI*
 Montelepre - *PA*
 Montelibretti - *ROMA*
 Montella - *AV*
 Montello - *BG*
 Montelongo - *CB*
 Montelparo - *AP*
 Montelupo Albese - *CN*
 Montelupo Fiorentino - *FI*
 Montelupone - *MC*
 Montemaggiore al Metauro - *PS*
 Montemaggiore Belsito - *PA*
 Montemagno - *AT*
 Montemale di Cuneo - *CN*
 Montemarano - *AV*
 Montemarciano - *AN*
 Monte Marengo - *BG*
 Montemarzino - *AL*
 Montemesola - *TA*
 Montemezzo - *CO*
 Montemignale - *AR*
 Montemiletto - *AV*
 Montemilone - *PZ*
 Montemitro - *CB*
 Montemonaco - *AP*
 Montemurlo - *FI*
 Montemurro - *PZ*
 Montenas - *UD*
 Montenero di Bisaccia - *CB*
 Montenerodomo - *CH*
 Montenero Sabino - *RI*
 Montenero Val Cocchiara - *CB*
 Montedorisio - *CH*
 Montepaone - *CZ*
 Monteparano - *TA*
 Monte Porzio - *PS*
 Monte Porzio Catone - *ROMA*
 Montepandone - *AP*
 Montepulciano - *SI*
 Monterado - *AN*
 Monterchi - *AR*
 Montereale - *AQ*
 Montereale Valcellina - *UD*
 Montereale - *BO*
 Monteriggioni - *SI*
 Monte Rinaldo - *AP*
 Monte Roberto - *AN*
 Monteroduni - *CB*
 Monte Romano - *VT*
 Monteroni d'Arbia - *SI*
 Monteroni di Lecce - *LE*
 Monterosi - *VT*
 Monterosso al Mare - *SP*
 Monterosso Almo - *RG*
 Monterosso Calabro - *CZ*
 Monterosso Grana - *CN*
 Monterotondo - *ROMA*
 Monterotondo Marittimo - *GR*
 Monterubbiano - *AP*
 Monte San Biagio - *LT*
 Monte San Giacomo - *SA*
 Monte San Giovanni Campano - *FR*
 Monte San Giovanni in Sabina - *RI*
 Monte San Giusto - *MC*
 Monte San Martino - *MC*
 Montesano Salentino - *LE*
 Montesano sulla Marcellana - *SA*
 Monte San Pietrangeli - *AP*
 Monte San Pietro - *BO*
 Monte San Savino - *AR*
 Monte Santa Maria Tiberina - *PG*
 Monte Sant'Angelo - *FG*
 Monte San Vito - *AN*
 Montesarchio - *BN*
 Montescaglioso - *MT*
 Montescano - *PV*
 Montescheno - *NO*
 Montescudalo - *PI*
 Montescudo - *FO*
 Montese - *MO*
 Montesegale - *PV*
 Montesilvano - *PE*
 Montespertoli - *FI*
 Monteu da Po - *TO*
 Monte Urano - *AP*
 Monteu Roero - *CN*
 Montevago - *AG*
 Montevarchi - *AR*
 Montevoglio - *BO*
 Monteverde - *AV*
 Monteverdi Marittimo - *PI*
 Monteviale - *VI*
 Monte Vidon Combatte - *AP*
 Monte Vidon Corrado - *AP*
 Montezemolo - *CN*
 Monti - *SS*
 Montiano - *FO*
 Monticelli Brusati - *BS*
 Monticelli d'Ongina - *PC*
 Monticelli Pavese - *PV*
 Monticello - *CO*
 Monticello Conte Otto - *VI*
 Monticello d'Alba - *CN*
 Montichiari - *BS*
 Monticiano - *SI*
 Montieri - *GR*
 Montiglio - *AT*
 Montignoso - *MS*
 Montirone - *BS*
 Montjovet - *AO*
 Montodine - *CR*
 Montoggio - *GE*
 Montone - *PG*
 Montopoli di Sabina - *RI*
 Montopoli in Val d'Arno - *PI*
 Montorfano - *CO*
 Montorio al Vomano - *TE*
 Montorio nei Frentani - *CB*
 Montorio Romano - *ROMA*
 Montoro Inferiore - *AV*
 Montoro Superiore - *AV*
 Montorso Vicentino - *VI*
 Montottone - *AP*
 Montresta - *NU*
 Month Beccaria - *PV*
 Monvalle - *VA*
 Monza - *MI*
 Monzambano - *MN*
 Monzuno - *BO*
 Morano Calabro - *CS*
 Morano sul Po - *AL*
 Moransengo - *AT*
 Moraro - *GO*
 Morazzone - *VA*
 Morbegno - *SO*
 Morbellio - *AL*
 Morciano di Leuca - *LE*
 Morciano di Romagna - *FO*
 Morcone - *BN*
 Mordano - *BO*
 Morengo - *BG*
 Mores - *SS*
 Moresco - *AP*
 Moretta - *CN*
 Morfasso - *PC*
 Morgano - *TV*
 Morgex - *AO*
 Morgongiori - *CA*
 Mori - *TN*
 Morlago della Battaglia - *TV*
 Moricone - *ROMA*
 Morigerati - *SA*
 Morimondo - *MI*
 Morino - *AQ*
 Morlondo Torinese - *TO*
 Morlupo - *ROMA*
 Mormanno - *CS*
 Mornago - *VA*
 Mornese - *AL*
 Mornico al Serlo - *BG*
 Mornico Losana - *PV*
 Morolo - *FR*
 Morozzo - *CN*
 Morra De Sanctis - *AV*
 Morro d'Alba - *AN*
 Morro d'Oro - *TE*
 Morrone del Sannio - *CB*
 Morro Reatino - *RI*
 Morrovalle - *MC*
 Morsano al Tagliamento - *UD*
 Morsasco - *AL*
 Mortara - *PV*
 Mortegliano - *UD*
 Morterone - *CO*
 Moruzzo - *UD*
 Moscazzano - *CR*
 Moschiano - *AV*
 Mosciano Sant'Angelo - *TE*
 Moscufo - *PE*
 Moso in Passiria - *BZ*
 Mossa - *GO*
 Mossano - *VI*
 Mossano Santa Maria - *VC*
 Motta Baluffi - *CR*
 Motta Camastra - *ME*
 Motta d'Affermo - *ME*
 Motta de' Conti - *VC*
 Motta di Livenza - *TV*
 Mottafollone - *CS*
 Mottalciata - *VC*
 Motta Montecorvino - *FG*
 Motta San Giovanni - *RC*
 Motta Santa Lucia - *CZ*
 Motta Sant'Anastasia - *CT*
 Motta Visconti - *MI*
 Motteggiana - *MN*
 Mottola - *TA*
 Mozzagrogna - *CH*
 Mozzanica - *BG*
 Mozzate - *CO*
 Mozzecane - *VR*
 Mozzo - *BG*
 Muccia - *MC*
 Muggia - *TS*

Muggiò - *MI*
 Mugnano del Cardinale - *AV*
 Mugnano di Napoli - *NA*
 Mulazzano - *MI*
 Mulazzo - *MS*
 Mura - *BS*
 Muravera - *CA*
 Murazzano - *CN*
 Murello - *CN*
 Murialdo - *SV*
 Mursengo - *AL*
 Murlo - *SI*
 Muro Leccese - *LE*
 Muro Lucano - *PZ*
 Muros - *SS*
 Muscoline - *BS*
 Musei - *CA*
 Musile di Piave - *VE*
 Musso - *CO*
 Mussolente - *VI*
 Mussomeli - *CL*
 Muzzana del Turgnano - *UD*
 Muzzano - *VC*

N

Nago-Tòrbole - *TN*
 Nalles - *BZ*
 Nanno - *TN*
 Nanto - *VI*
 Napoli - *NA*
 Narbolia - *CA*
 Narcao - *CA*
 Nardò - *LE*
 Nardodipace - *CZ*
 Narni - *TR*
 Naro - *AG*
 Narzole - *CN*
 Nasino - *SV*
 Naso - *ME*
 Naturno - *BZ*
 Nave - *BS*
 Nave San Rocco - *TN*
 Navelli - *AQ*
 Naz Sciaves - *BZ*
 Nazzano - *ROMA*
 Ne - *GE*
 Nebbiuno - *NO*
 Negrar - *VR*
 Neirone - *GE*
 Neive - *CN*
 Nembro - *BG*
 Nemi - *ROMA*
 Nemoli - *PZ*
 Neoneli - *CA*
 Nepi - *VT*
 Nereto - *TE*
 Nerola - *ROMA*
 Nervesa della Battaglia - *TV*
 Nerviano - *MI*
 Nespole - *RI*
 Nesso - *CO*
 Netro - *VC*
 Nettuno - *ROMA*
 Neviano - *LE*
 Neviano degli Arduini - *PR*
 Neviglie - *CN*
 Niardo - *BS*
 Nibbiano - *PC*
 Nibbiola - *NO*
 Nibionno - *CO*

Nicastro - *CZ*
 Nichelino - *TO*
 Nicolosi - *CT*
 Nicorvo - *PV*
 Nicosia - *EN*
 Nicotera - *CZ*
 Niella Belbo - *CN*
 Niella Tanaro - *CN*
 Nimis - *UD*
 Niscemi - *CL*
 Nissoria - *EN*
 Nizza di Sicilia - *ME*
 Nizza Monferrato - *AT*
 Noale - *VE*
 Noasca - *TO*
 Nocera - *CS*
 Nocciano - *PE*
 Nocera Inferiore - *SA*
 Nocera Superiore - *SA*
 Nocera Tirinese - *CZ*
 Nocera Umbra - *PG*
 Noceto - *PR*
 Noci - *BA*
 Nociglia - *LE*
 Noepoli - *PZ*
 Nogara - *VR*
 Nogaredo - *TN*
 Nogarole Rocca - *VR*
 Nogarole Vicentino - *VI*
 Noicattaro - *BA*
 Nola - *NA*
 Nole - *TO*
 Noli - *SV*
 Nomaglio - *TO*
 Nomi - *TN*
 Nonantola - *MO*
 None - *TO*
 Nonio - *NO*
 Noragugume - *NU*
 Norbello - *CA*
 Norcia - *PG*
 Norma - *LT*
 Nosate - *MI*
 Notaresco - *TE*
 Noto - *SR*
 Novafeltria - *PS*
 Novaledo - *TN*
 Novalesa - *TO*
 Nova Levante - *BZ*
 Nova Milanese - *MI*
 Nova Ponente - *BZ*
 Novara - *NO*
 Novara di Sicilia - *ME*
 Nova Siri - *MT*
 Novate Mezzola - *SO*
 Novate Milanese - *MI*
 Nove - *VI*
 Novedrate - *CO*
 Novellara - *RE*
 Novello - *CN*
 Noventa di Piave - *VE*
 Noventa Padovana - *PD*
 Noventa Vicentina - *VI*
 Novi di Modena - *MO*
 Noviglio - *MI*
 Novi Ligure - *AL*
 Novi Vella - *SA*
 Novoli - *LE*
 Nucetto - *CN*
 Nugghedu di San Nicolò - *SS*
 Nugghedu Santa Vittoria - *CA*
 Nule - *SS*
 Nulvi - *SS*

Numana - *AN*
 Nuoro - *NU*
 Nurachi - *CA*
 Nuragus - *NU*
 Nurallao - *NU*
 Nuraminis - *CA*
 Nureci - *CA*
 Nurri - *NU*
 Nus - *AO*
 Nusco - *AV*
 Nuvolento - *BS*
 Nuvolera - *BS*
 Nuxis - *CA*

O

Occhieppo Inferiore - *VC*
 Occhieppo Superiore - *VC*
 Occhiobello - *RO*
 Occimiano - *AL*
 Ocre - *AQ*
 Odalengo Grande - *AL*
 Odalengo Piccolo - *AL*
 Oderzo - *TV*
 Odolo - *BS*
 Ofena - *AQ*
 Offagna - *AN*
 Offanego - *CR*
 Offida - *AP*
 Offlaga - *BS*
 Oggebbio - *NO*
 Oggiona con Santo Stefano - *VA*
 Oggiono - *CO*
 Oglianico - *TO*
 Ogliastrò Cilento - *SA*
 Olbia - *SS*
 Olcenengo - *VC*
 Oldenico - *VC*
 Oleggio - *NO*
 Oleggio Castello - *NO*
 Olevano di Lomellina - *PV*
 Olevano Romano - *ROMA*
 Olevano sul Tusciano - *SA*
 Olgiate Comasco - *CO*
 Olgiate Molgora - *CO*
 Olgiate Olona - *VA*
 Olginate - *CO*
 Oliena - *NU*
 Olivadi - *CZ*
 Oliva Gessi - *PV*
 Oliveri - *ME*
 Oliveto Citra - *SA*
 Oliveto Lario - *CO*
 Oliveto Lucano - *MT*
 Olivetta San Michele - *IM*
 Olivola - *AL*
 Ollasta - *CA*
 Ollastra Simaxis - *CA*
 Ollolai - *NU*
 Ollomont - *AO*
 Olmedo - *SS*
 Olmeneta - *CR*
 Olmo al Brembo - *BG*
 Olmo Gentile - *AT*
 Oltre il Colle - *BG*
 Oltressenda Alta - *BG*
 Oltrona di San Mamette - *CO*
 Olzai - *NU*
 Ome - *BS*
 Omegna - *NO*
 Omignano - *SA*

Onani - *NU*
 Onano - *VT*
 Oncino - *CN*
 Oneta - *BG*
 Onifai - *NU*
 Oniferi - *NU*
 Onore - *BG*
 Ono San Pietro - *BS*
 Onzo - *SV*
 Opera - *MI*
 Opi - *AQ*
 Oppeano - *VR*
 Oppido Lucano - *PZ*
 Oppido Mamertina - *RC*
 Ora - *BZ*
 Orani - *NU*
 Oratino - *CB*
 Orbassano - *TO*
 Orbetello - *GR*
 Orciano di Pesaro - *PS*
 Orciano Pisano - *PI*
 Orco Feglino - *SV*
 Orero - *GE*
 Orgiano - *VI*
 Orgosolo - *NU*
 Oria - *BR*
 Oricola - *AQ*
 Origgio - *VA*
 Orino - *VA*
 Orio al Serio - *BG*
 Orio Canavese - *TO*
 Orio Litta - *MI*
 Oriolo - *CS*
 Oriolo Romano - *VT*
 Oristano - *CA*
 Ormea - *CN*
 Ormelle - *TV*
 Ornago - *MI*
 Ornavasso - *NO*
 Ornicia - *BG*
 Orosei - *NU*
 Orotelli - *NU*
 Orria - *SA*
 Orroli - *NU*
 Orsago - *TV*
 Orsara Bormida - *AL*
 Orsara di Puglia - *FG*
 Orsenigo - *CO*
 Orsogna - *CH*
 Orsomarso - *CS*
 Ortacesus - *CA*
 Orta di Atella - *CE*
 Orta Nova - *FG*
 Orta San Giulio - *NO*
 Orte - *VT*
 Ortelle - *LE*
 Ortezzano - *AP*
 Ortignano Raggiolo - *AR*
 Ortisei - *BZ*
 Ortona - *CH*
 Ortona dei Marsi - *AQ*
 Ortonovo - *SP*
 Ortovero - *SV*
 Ortucchio - *AQ*
 Ortueri - *NU*
 Orune - *NU*
 Orvieto - *TR*
 Orvinio - *RI*
 Orzinuovi - *BS*
 Orzivecchi - *BS*
 Osasco - *TO*
 Osasio - *TO*
 Oschiri - *SS*

Osidda - *NU*
 Osliglia - *SV*
 Osilo - *SS*
 Osimo - *AN*
 Osini - *NU*
 Osio Sopra - *BG*
 Osio Sotto - *BG*
 Osmate Lentate - *VA*
 Osnago - *CO*
 Osoppo - *UD*
 Ospedaletti - *IM*
 Ospedaletto - *TN*
 Ospedaletto d'Alpinolo - *AV*
 Ospedaletto Euganeo - *PD*
 Ospedaletto Lodigiano - *MI*
 Ospitale di Cadore - *BL*
 Ospitaletto - *BS*
 Ossago Lodigiano - *MI*
 Ossana - *TN*
 Ossi - *SS*
 Ossimo - *BS*
 Ossonova - *MI*
 Ossuccio - *CO*
 Ostana - *CN*
 Ostellato - *FE*
 Ostiano - *CR*
 Ostiglia - *MN*
 Ostra - *AN*
 Ostra Vetere - *AN*
 Ostuni - *BR*
 Otranto - *LE*
 Otricoli - *TR*
 Ottana - *NU*
 Ottati - *SA*
 Ottaviano - *NA*
 Ottaglio - *AL*
 Ottobiano - *PV*
 Ottone - *PC*
 Oulx - *TO*
 Ovada - *AL*
 Ovaro - *UD*
 Oviglio - *AL*
 Ovindoli - *AQ*
 Ovodda - *NU*
 Oyace - *AO*
 Ozegna - *TO*
 Ozieri - *SS*
 Ozzano dell'Emilia - *BO*
 Ozzano Monferrato - *AL*
 Ozzero - *MI*

P

Pabillonis - *CA*
 Paceco - *TP*
 Pace del Mela - *ME*
 Pacentro - *AQ*
 Pachino - *SR*
 Paciano - *PG*
 Padenghe sul Garda - *BS*
 Padergnone - *TN*
 Paderna - *AL*
 Paderno d'Adda - *CO*
 Paderno del Grappa - *TV*
 Paderno Dugnano - *MI*
 Paderno Franciacorta - *BS*
 Paderno Ponchielli - *CR*
 Padova - *PD*
 Padria - *SS*
 Padula - *SA*
 Paduli - *BN*
 Paesana - *CN*

Paese - *TV*
 Pagani - *SA*
 Paganico Sabino - *RI*
 Pagazzano - *BG*
 Pagliara - *ME*
 Paglieta - *CH*
 Pagnacco - *UD*
 Pagno - *CN*
 Pagnona - *CO*
 Pago del Vallo di Lauro - *AV*
 Pago Veiano - *BN*
 Paisco Lovenjo - *BS*
 Paitone - *BS*
 Paladina - *BG*
 Palagano - *MO*
 Palagianello - *TA*
 Palagiano - *TA*
 Palagonia - *CT*
 Palaia - *PI*
 Palanzano - *PR*
 Palata - *CB*
 Palau - *SS*
 Palazzago - *BG*
 Palazzo Adriano - *PA*
 Palazzo Canavese - *TO*
 Palazzolo Acreide - *SR*
 Palazzolo dello Stella - *UD*
 Palazzolo sull'Oglio - *BS*
 Palazzolo Vercellese - *VC*
 Palazzo Pignano - *CR*
 Palazzo San Gervasio - *PZ*
 Palazuolo sul Senio - *FI*
 Palena - *CH*
 Palermiti - *CZ*
 Palermo - *PA*
 Palestrina - *ROMA*
 Palestro - *PV*
 Paliano - *FR*
 Palizzi - *RC*
 Pallagorio - *CZ*
 Pallanzeno - *NO*
 Pallare - *SV*
 Palma Campana - *NA*
 Palma di Montechiaro - *AG*
 Palmanova - *UD*
 Palmariggi - *LE*
 Palmas Arborea - *CA*
 Palmi - *RC*
 Palmiano - *AP*
 Palmoli - *CH*
 Palo del Colle - *BA*
 Palombara Sabina - *ROMA*
 Palombaro - *CH*
 Palomonte - *SA*
 Palosco - *BG*
 Palù - *VR*
 Palù del Fersina - *TN*
 Paludi - *CS*
 Paluzza - *UD*
 Pamparato - *CN*
 Pancalieri - *TO*
 Pancarana - *PV*
 Panchià - *TN*
 Pandino - *CR*
 Panettieri - *CS*
 Panicale - *PG*
 Pannarano - *BN*
 Panni - *FG*
 Pannone - *TN*
 Pantelleria - *TP*
 Pantigliate - *MI*
 Paola - *CS*
 Paolisi - *BN*

Papisidero - *CS*
 Papozze - *RO*
 Parabiago - *MI*
 Parabita - *LE*
 Paratico - *BS*
 Parcines - *BZ*
 Parè - *CO*
 Parella - *TO*
 Parenti - *CS*
 Parete - *CE*
 Pareto - *AL*
 Parghelia - *CZ*
 Parlasco - *CO*
 Parma - *PR*
 Parodi Ligure - *AL*
 Paroldo - *CN*
 Parolise - *AV*
 Parona - *PV*
 Parrano - *TR*
 Parre - *BG*
 Partanna - *TP*
 Partinico - *PA*
 Paruzzaro - *NO*
 Parzanica - *BG*
 Pasian di Prato - *UD*
 Pasiano di Pordenone - *UD*
 Paspardo - *BS*
 Passerano Marmorito - *AT*
 Passignano sul Trasimeno - *PG*
 Passirano - *BS*
 Pastena - *FR*
 Pastorano - *CE*
 Pastrengo - *VR*
 Pasturana - *AL*
 Pasturo - *CO*
 Paternò - *CT*
 Paterno Calabro - *CS*
 Paternopoli - *AV*
 Patrica - *FR*
 Pattada - *SS*
 Patti - *ME*
 Patù - *LE*
 Pau - *CA*
 Paularo - *UD*
 Pauli Arbarei - *CA*
 Paullatino - *CA*
 Paulo - *MI*
 Paupisi - *BN*
 Pavarolo - *TO*
 Pavia - *PV*
 Pavia di Udine - *UD*
 Pavone Canavese - *TO*
 Pavone del Mella - *BS*
 Pavullo nel Frignano - *MO*
 Pazzano - *RC*
 Peccoli - *PI*
 Pecco - *TO*
 Pecetto di Valenza - *AL*
 Pecetto Torinese - *TO*
 Pecorara - *PC*
 Pedace - *CS*
 Pedara - *CT*
 Pedaso - *AP*
 Pedavena - *BL*
 Pedemonte - *VI*
 Pedernaga-Oriano - *BS*
 Pederobba - *TV*
 Pedesina - *SO*
 Pedivigliano - *CS*
 Pedrengo - *BG*
 Peglio - *CO*
 Peglio - *PS*
 Pegognaga - *MN*

Pela - *BG*
 Peio - *TN*
 Pelago - *FI*
 Pella - *NO*
 Pellegrino Parmense - *PR*
 Pellezzano - *SA*
 Pello Intelvi - *CO*
 Pellizzano - *TN*
 Pelugo - *TN*
 Penango - *AT*
 Pennabilli - *PS*
 Pennadomo - *CH*
 Penna in Teverina - *TR*
 Pennapiedimonte - *CH*
 Penna San Giovanni - *MC*
 Penna Sant'Andrea - *TE*
 Penne - *PE*
 Pentone - *CZ*
 Perano - *CH*
 Perarolo di Cadore - *BL*
 Perca - *BZ*
 Perelle - *ROMA*
 Perdasdefogu - *NU*
 Perdaxius - *CA*
 Perdifumo - *SA*
 Perego - *CO*
 Pereto - *AQ*
 Perfugas - *SS*
 Pergine Valdarno - *AR*
 Pergine Valsugana - *TN*
 Pergola - *PS*
 Perinaldo - *IM*
 Perito - *SA*
 Perledo - *CO*
 Perletto - *CN*
 Perlo - *CN*
 Perloz - *AO*
 Pernumia - *PD*
 Pero - *MI*
 Perosa Argentina - *TO*
 Perosa Canavese - *TO*
 Perrero - *TO*
 Persico Dosimo - *CR*
 Pertengo - *VC*
 Pertica Alta - *BS*
 Pertica Bassa - *BS*
 Pertosa - *SA*
 Pertusio - *TO*
 Perugia - *PG*
 Pesaro - *PS*
 Pescaglia - *LU*
 Pescantina - *VR*
 Pescara - *PE*
 Pescarolo ed Uniti - *CR*
 Pescasseroli - *AQ*
 Pescate - *CO*
 Pesche - *CB*
 Peschici - *FG*
 Peschiera Borromeo - *MI*
 Peschiera del Garda - *VR*
 Pesca - *PT*
 Pescina - *AQ*
 Pescocostanzo - *AQ*
 Pescolaniano - *CB*
 Pescopagano - *PZ*
 Pescopennataro - *CB*
 Pescorocchiano - *RI*
 Pesco Sannita - *BN*
 Pescosansonesco - *PE*
 Pescosoldo - *FR*
 Pessano con Bornago - *MI*
 Pessina Cremonese - *CR*
 Pessineto - *TO*

- Petacciato - *CB*
 Petilla Polcastro - *CZ*
 Petina - *SA*
 Petralia Soprana - *PA*
 Petralia Sottana - *PA*
 Petrella Salto - *RI*
 Petrella Tifernina - *CB*
 Petriano - *PS*
 Petriolo - *MC*
 Petritoli - *AP*
 Petrizzi - *CZ*
 Petronà - *CZ*
 Petruro Irpino - *AV*
 Pettenasco - *NO*
 Pettinengo - *VC*
 Pettineo - *ME*
 Pettoranello del Molise - *CB*
 Pettorano sul Gizio - *AQ*
 Pettorazza Grimani - *RO*
 Peveragno - *CN*
 Pezzana - *VC*
 Pezzaze - *BS*
 Pezzolo Valle Uzzone - *CN*
 Piacenza - *PC*
 Piacenza d'Adige - *PD*
 Piadena - *CR*
 Piagge - *PS*
 Piaggine - *SA*
 Piana Crixia - *SV*
 Piana degli Albanesi - *PA*
 Piana di Calazzo - *CE*
 Pian Camuno - *BS*
 Piancastagno - *SI*
 Piancogno - *BS*
 Piandimeleto - *PS*
 Pian di Sco - *AR*
 Piane Crati - *CS*
 Pianella - *PE*
 Pianello del Lario - *CO*
 Pianello Val Tidone - *PC*
 Pianengo - *CR*
 Pianezza - *TO*
 Pianezze - *VI*
 Pianfei - *CN*
 Pianico - *BG*
 Pianiga - *VE*
 Piano di Sorrento - *NA*
 Pianopoli - *CZ*
 Pianoro - *BO*
 Piansano - *VT*
 Piantedo - *SO*
 Piario - *BG*
 Piasco - *CN*
 Piateda - *SO*
 Piatto - *VC*
 Piazza al Serchio - *LU*
 Piazza Armerina - *EN*
 Piazza Brembana - *BG*
 Piazzatorre - *BG*
 Piazzola sul Brenta - *PD*
 Piazzolo - *BG*
 Picciano - *PE*
 Picerno - *PZ*
 Picinisco - *FR*
 Pico - *FR*
 Pica - *AT*
 Piedicavallo - *VC*
 Piedimonte d'Alife - *CE*
 Piedimonte Etneo - *CT*
 Piedimonte San Germano - *FR*
 Piedimulera - *NO*
 Piegara - *PG*
 Pienza - *SI*
 Pieranica - *CR*
 Pietrabondante - *CB*
 Pietrabruna - *IM*
 Pietracamela - *TE*
 Pietracatella - *CB*
 Pietracupa - *CB*
 Pietradefusi - *AV*
 Pietra de' Giorgi - *PV*
 Pietraferrazzana - *CH*
 Pietrafitta - *CS*
 Pietragalla - *PZ*
 Pietra Ligure - *SV*
 Pietralunga - *PG*
 Pietra Marazzi - *AL*
 Pietramelara - *CE*
 Pietramontecorvino - *FG*
 Pietranico - *PE*
 Pietrapaola - *CS*
 Pietrapertosa - *PZ*
 Pietraperzia - *EN*
 Pietraporzio - *CN*
 Pietraraja - *BN*
 Pietrarubbia - *PS*
 Pietrasanta - *LU*
 Pietrastornina - *AV*
 Pietravairano - *CE*
 Pietrelcina - *BN*
 Pieve Albignola - *PV*
 Pieve a Nievole - *PT*
 Pievebovigliana - *MC*
 Pieve d'Alpago - *BL*
 Pieve del Cairo - *PV*
 Pieve di Bono - *TN*
 Pieve di Cadore - *BL*
 Pieve di Cento - *BO*
 Pieve di Coriano - *MN*
 Pieve di Ledro - *TN*
 Pieve di Soligo - *TV*
 Pieve di Teco - *IM*
 Pieve d'Olimi - *CR*
 Pieve Emanuele - *MI*
 Pieve Fissiraga - *MI*
 Pieve Fosciana - *LU*
 Pieve Ligure - *GE*
 Pievepelago - *MO*
 Pieve Porto Morone - *PV*
 Pieve San Giacomo - *CR*
 Pieve Santo Stefano - *AR*
 Pieve Tesino - *TN*
 Pieve Torina - *MC*
 Pieve Vergonte - *NO*
 Piglio - *FR*
 Pigna - *IM*
 Pignataro Interamna - *FR*
 Pignataro Maggiore - *CE*
 Pignola - *PZ*
 Pignone - *SP*
 Pigra - *CO*
 Pila - *VC*
 Pimentel - *CA*
 Pimonte - *NA*
 Pinarolo Po - *PV*
 Pinasca - *TO*
 Pincara - *RO*
 Pinerolo - *TO*
 Pineto - *TE*
 Pino d'Asti - *AT*
 Pino sulla sponda del Lago Maggiore - *VA*
 Pino Torinese - *TO*
 Pinzano al Tagliamento - *UD*
 Pinzolo - *TN*
 Piobbico - *PS*
 Piobesi d'Alba - *CN*
 Piobesi Torinese - *TO*
 Piode - *VC*
 Pioltello - *MI*
 Piombino - *LI*
 Piombino Dese - *PD*
 Pioraco - *MC*
 Piossasco - *TO*
 Piovà Massaia - *AT*
 Piove di Sacco - *PD*
 Piovene Rocchette - *VI*
 Piovera - *AL*
 Piozzano - *PC*
 Piozzo - *CN*
 Piraino - *ME*
 Pisa - *PI*
 Pisano - *NO*
 Piscina - *TO*
 Pisciotta - *SA*
 Pisogne - *BS*
 Pisoniano - *ROMA*
 Pisticeci - *MT*
 Pistoia - *PT*
 Pistolesa - *VC*
 Piteglio - *PT*
 Pitigliano - *GR*
 Piubega - *MN*
 Piuro - *SO*
 Piverone - *TO*
 Pizzale - *PV*
 Pizzighettone - *CR*
 Pizzo - *CZ*
 Pizzoferrato - *CH*
 Pizzoli - *AQ*
 Pizzone - *CB*
 Pizzoni - *CZ*
 Placanica - *RC*
 Plataci - *CS*
 Platania - *CZ*
 Platì - *RC*
 Plaus - *BZ*
 Plesio - *CO*
 Ploaghe - *SS*
 Plodio - *SV*
 Pocataglia - *CN*
 Pocenà - *UD*
 Podenzana - *MS*
 Podenzano - *PC*
 Pofi - *FR*
 Poggiarlo - *LE*
 Poggibonsi - *SI*
 Poggio a Caiano - *FI*
 Poggio Berni - *FO*
 Poggio Bustone - *RI*
 Poggio Catino - *RI*
 Poggioldomo - *PG*
 Poggiofiorito - *CH*
 Poggio Imperiale - *FG*
 Poggiomarino - *NA*
 Poggio Mirteto - *RI*
 Poggio Molano - *RI*
 Poggio Nativo - *RI*
 Poggio Pienze - *AQ*
 Poggioreale - *TP*
 Poggio Renatico - *FE*
 Poggiorsini - *BA*
 Poggio Rusco - *MN*
 Poggio San Lorenzo - *RI*
 Poggio San Marcello - *AN*
 Poggio Sannita - *CB*
 Poggio San Vicino - *MC*
 Poggiridenti - *SO*
 Pogliano Milanese - *MI*
 Pognana Lario - *CO*
 Pognano - *BG*
 Pugno - *NO*
 Poiana Maggiore - *VI*
 Poirino - *TO*
 Polaveno - *BS*
 Polcenigo - *UD*
 Polesella - *RO*
 Polesine Parmense - *PR*
 Poli - *ROMA*
 Polla - *CZ*
 Policoro - *MT*
 Polignano a Mare - *BA*
 Polignano - *MO*
 Pollino - *TR*
 Polistena - *RC*
 Polizzi Generosa - *PA*
 Polla - *SA*
 Pollein - *AO*
 Pollena Trocchia - *NA*
 Pollenza - *MC*
 Pollica - *SA*
 Pollina - *PA*
 Pollone - *VC*
 Pollutri - *CH*
 Polonghera - *CN*
 Polpenazze - *BS*
 Polverara - *PD*
 Polverigi - *AN*
 Pomarance - *PI*
 Pamaretto - *TO*
 Pomarico - *MT*
 Pomarolo - *TN*
 Pomaro Monferrato - *AL*
 Pombia - *NO*
 Pomezia - *ROMA*
 Pomigliano d'Arco - *NA*
 Pompei - *NA*
 Pompelana - *IM*
 Pomplano - *BS*
 Pomponesco - *MN*
 Poncarale - *BS*
 Ponderano - *VC*
 Ponna - *CO*
 Ponsacco - *PI*
 Ponso - *PD*
 Pontassieve - *FI*
 Pont Bozet - *AO*
 Pont Canavese - *TO*
 Ponte - *BN*
 Pontebba - *UD*
 Ponte Buggianese - *PT*
 Pontecagnano Faiano - *SA*
 Pontecchio Polesine - *RO*
 Pontechianale - *CN*
 Pontecorvo - *FR*
 Pontecurone - *AL*
 Pontedassio - *IM*
 Ponte dell'Olivo - *PC*
 Pontedera - *PI*
 Ponte di Legno - *BS*
 Ponte di Piave - *TV*
 Ponte Gardena - *BZ*
 Ponte in Valtellina - *SO*
 Ponte Lambro - *CO*
 Pontelandolfo - *BN*
 Pontelatone - *CE*
 Pontelongo - *PD*
 Ponte nelle Alpi - *BL*
 Ponte Nizza - *PV*
 Ponte Nossia - *BG*
 Pontenure - *PC*
 Pontenatica - *BG*
 Ponte San Nicolò - *PD*
 Ponte San Pietro - *BG*

- Pontestura - *AL*
 Pontevico - *BS*
 Pontey - *AO*
 Ponti - *AL*
 Pontida - *BG*
 Pontinia - *LT*
 Pontinvrea - *SV*
 Pontirolo Nuovo - *BG*
 Ponti sul Mincio - *MN*
 Pontoglio - *BS*
 Pontremoli - *MS*
 Pont Saint Martin - *AO*
 Ponza - *LT*
 Ponzano di Fermo - *AP*
 Ponzano Monferrato - *AL*
 Ponzano Romano - *ROMA*
 Ponzano Veneto - *TV*
 Ponzone - *AL*
 Popoli - *PE*
 Poppi - *AR*
 Porano - *TR*
 Porcari - *LU*
 Porcia - *UD*
 Pordenone - *UD*
 Porlezza - *CO*
 Pornassio - *IM*
 Porpetto - *UD*
 Porretta Terme - *BO*
 Portacomaro - *AT*
 Portalbera - *PV*
 Porte - *TO*
 Portici - *NA*
 Portico di Caserta - *CE*
 Portico e San Benedetto - *FO*
 Portigliola - *RC*
 Porto Azzurro - *LI*
 Portobuffolè - *TV*
 Portocannone - *CB*
 Porto Ceresio - *VA*
 Porto Empedocle - *AG*
 Portoferrato - *LI*
 Portofino - *GE*
 Portogruaro - *VE*
 Portomaggiore - *FE*
 Porto Mantovano - *MN*
 Porto Recanati - *MC*
 Porto San Giorgio - *AP*
 Porto Sant'Elpidio - *AP*
 Portoscuso - *CA*
 Porto Tolle - *RO*
 Porto Torres - *SS*
 Porto Valtravaglia - *VA*
 Portovenere - *SP*
 Portula - *VC*
 Posada - *NU*
 Posina - *VI*
 Positano - *SA*
 Possagno - *TV*
 Posta - *RI*
 Posta Fibreno - *FR*
 Postal - *BZ*
 Postalesio - *SO*
 Postiglione - *SA*
 Postua - *VC*
 Potenza - *PZ*
 Potenza Picena - *MC*
 Pove del Grappa - *VI*
 Povegliano - *TV*
 Povegliano Veronese - *VR*
 Poviglio - *RE*
 Povoletto - *UD*
 Pozza di Fassa - *TN*
 Pozzaglia Sabino - *RI*
 Pozzaglio ed Uniti - *CR*
 Pozzallo - *RG*
 Pozzilli - *CB*
 Pozzo d'Adda - *MI*
 Pozzolengo - *BS*
 Pozzoleone - *VI*
 Pozzol Groppo - *AL*
 Pozzolo Formigaro - *AL*
 Pozzomaggiore - *SS*
 Pozzonovo - *PD*
 Pozzuoli - *NA*
 Pozzuolo del Friuli - *UD*
 Pozzuolo Martesana - *MI*
 Pradalunga - *BG*
 Pradamano - *UD*
 Pradles - *CN*
 Pradelato - *TO*
 Praia a Mare - *CS*
 Praiano - *SA*
 Pralboino - *BS*
 Prali - *TO*
 Pralormo - *TO*
 Pralungo - *VC*
 Pramaggiore - *VE*
 Pramollo - *TO*
 Prarolo - *VC*
 Prarostino - *TO*
 Prasco - *AL*
 Prascorsano - *TO*
 Praso - *TN*
 Prata Camporotondo - *SO*
 Prata d'Ansidonia - *AQ*
 Prata di Pordenone - *UD*
 Prata di Principato Ultra - *AV*
 Prata Sannita - *CE*
 Pratella - *CE*
 Pratiglione - *TO*
 Prato - *FI*
 Prato allo Stelvio - *BZ*
 Prato Carnico - *UD*
 Pratola Peligna - *AQ*
 Pratola Serra - *AV*
 Prato Sesia - *NO*
 Pratovecchio - *AR*
 Pravisdomini - *UD*
 Pray - *VC*
 Prazzo - *CN*
 Precentico - *UD*
 Preci - *PG*
 Predappio - *FO*
 Predazzo - *TN*
 Predoi - *BZ*
 Predore - *BG*
 Predosa - *AL*
 Preganziol - *TV*
 Pregnana Milanese - *MI*
 Prelà - *IM*
 Premana - *CO*
 Premariacco - *UD*
 Premeno - *NO*
 Premia - *NO*
 Premilcuore - *FO*
 Premolo - *BG*
 Premosello Chiovena - *NO*
 Preone - *UD*
 Preore - *TN*
 Prepotto - *UD*
 Pré Saint Didier - *AO*
 Preseglie - *BS*
 Presenzano - *CE*
 Presezzo - *BG*
 Presicce - *LE*
 Pressana - *VR*
 Prestine - *BS*
 Pretoro - *CH*
 Prevalle - *BS*
 Prezza - *AQ*
 Prezzo - *TN*
 Priero - *CN*
 Prignano Cilento - *SA*
 Prignano sulla Secchia - *MO*
 Primaluna - *CO*
 Priocca - *CN*
 Priola - *CN*
 Priverno - *LT*
 Prizzi - *PA*
 Proceno - *VT*
 Procida - *NA*
 Propata - *GE*
 Proserpio - *CO*
 Prossedi - *LT*
 Provaglio d'Iseo - *BS*
 Provaglio Val Sabbia - *BS*
 Proves - *BZ*
 Provvidenti - *CB*
 Prunetto - *CN*
 Puegnago - *BS*
 Puglianella - *BN*
 Pula - *CA*
 Pulfero - *UD*
 Pulsano - *TA*
 Pumenengo - *BG*
 Puos d'Alpago - *BL*
 Pusiano - *CO*
 Putifigari - *SS*
 Putignano - *BA*
- Q**
- Quadrelle - *AV*
 Quadri - *CH*
 Quagliuzzo - *TO*
 Quailiano - *NA*
 Quaranti - *AT*
 Quaregna - *VC*
 Quargnento - *AL*
 Quarna Sopra - *NO*
 Quarna Sotto - *NO*
 Quarona - *VC*
 Quarrata - *PT*
 Quart - *AO*
 Quarto - *NA*
 Quarto d'Altino - *VE*
 Quartu Sant'Elena - *CA*
 Quassolo - *TO*
 Quattordio - *AL*
 Quattro Castella - *RE*
 Quero - *BL*
 Quillano - *SV*
 Quincinetto - *TO*
 Quindici - *AV*
 Quingentole - *MN*
 Quintano - *CR*
 Quinto di Treviso - *TV*
 Quinto Vercellese - *VC*
 Quinto Vicentino - *VI*
 Quinzano d'Oglio - *BS*
 Quistello - *MN*
 Quittengo - *VC*
- R**
- Rabbi - *TN*
 Racale - *LE*
 Racalmuto - *AG*
 Racconigi - *CN*
 Raccuja - *ME*
 Racines - *BZ*
 Radda in Chianti - *SI*
 Raddusa - *CT*
 Radicofani - *SI*
 Radicondoli - *SI*
 Raffadali - *AG*
 Ragogna - *UD*
 Ragoli - *TN*
 Ragusa - *RG*
 Raiano - *AQ*
 Ramacca - *CT*
 Ramiseto - *RE*
 Ramponio Verna - *CO*
 Rancio Valcuvia - *VA*
 Ranco - *VA*
 Randazzo - *CT*
 Ranica - *BG*
 Ranzanico - *BG*
 Ranzo - *IM*
 Rapagnano - *AP*
 Rapallo - *GE*
 Rapino - *CH*
 Rapolano Terme - *SI*
 Rapolla - *PZ*
 Rapone - *PZ*
 Rassa - *VC*
 Rasun Anterselva - *BZ*
 Rasura - *SO*
 Ravanusa - *AG*
 Ravarino - *MO*
 Ravaschetto - *UD*
 Ravello - *SA*
 Ravenna - *RA*
 Raveo - *UD*
 Raviscanina - *CE*
 Re - *NO*
 Rea - *PV*
 Realmonte - *AG*
 Reana del Reale - *UD*
 Reano - *TO*
 Recale - *CE*
 Recanati - *MC*
 Recco - *GE*
 Recetto - *NO*
 Recoaro Terme - *VI*
 Redavalle - *PV*
 Redondesco - *MN*
 Refrancore - *AT*
 Refrontolo - *TV*
 Regalbuto - *EN*
 Reggello - *FI*
 Reggio di Calabria - *RC*
 Reggiolo - *RE*
 Reggio nell'Emilia - *RE*
 Reino - *BN*
 Reitano - *ME*
 Remanzacco - *UD*
 Remedello - *BS*
 Renate - *MI*
 Rende - *CS*
 Renon - *BZ*
 Resana - *TV*
 Rescaldina - *MI*
 Resia - *UD*
 Resina - *NA*
 Resiutta - *UD*
 Resuttano - *CL*
 Retorbido - *PV*
 Revello - *CN*
 Revere - *MN*
 Revigliasco d'Asti - *AT*

- Revine Lago - *TV*
 Revò - *TN*
 Rezzago - *CO*
 Rezzato - *BS*
 Rezzo - *IM*
 Rezzoaglio - *GE*
 Rhêmes Notre Dame - *AO*
 Rhêmes Saint Georges - *AO*
 Rho - *MI*
 Riace - *RC*
 Rialto - *SV*
 Riano - *ROMA*
 Riardo - *CE*
 Ribera - *AG*
 Ribordone - *TO*
 Ricadi - *CZ*
 Ricaldone - *AL*
 Riccia - *CB*
 Riccione - *FO*
 Riccò del Golfo di Spezia - *SP*
 Ricengo - *CR*
 Ricigliano - *SA*
 Riese Pio X - *TV*
 Riesi - *CL*
 Rieti - *RI*
 Rifiano - *BZ*
 Rifreddo - *CN*
 Rignano Flaminio - *ROMA*
 Rignano Garganico - *FG*
 Rignano sull'Arno - *FI*
 Rigolato - *UD*
 Rima San Giuseppe - *VC*
 Rimasco - *VC*
 Rimella - *VC*
 Rimini - *FO*
 Rio di Pusteria - *BZ*
 Riofreddo - *ROMA*
 Riola Sardo - *CA*
 Riolo Terme - *RA*
 Riolutato - *MO*
 Riomaggiore - *SP*
 Rio Marina - *LI*
 Rio nell'Elba - *LI*
 Rionero in Vulture - *PZ*
 Rionero Sannitico - *CB*
 Rio Saliceto - *RE*
 Ripabottoni - *CB*
 Ripacandida - *PZ*
 Ripalimosano - *CB*
 Ripalta Arpina - *CR*
 Ripalta Cremasca - *CR*
 Ripalta Guerina - *CR*
 Riparbella - *PI*
 Ripa Teatina - *CH*
 Ripatransone - *AP*
 Ripe - *AN*
 Ripe San Ginesio - *MC*
 Ripi - *FR*
 Riposto - *CT*
 Rittana - *CN*
 Riva - *TN*
 Riva di Solto - *BG*
 Rivalba - *TO*
 Riva Ligure - *IM*
 Rivalta Bormida - *AL*
 Rivalta di Torino - *TO*
 Rivamonte - *BL*
 Rivanazzano - *PV*
 Riva presso Chieri - *TO*
 Rivara - *TO*
 Rivarolo Canavese - *TO*
 Rivarolo del Re ed Uniti - *CR*
 Rivarolo Mantovano - *MN*
 Rivarone - *AL*
 Rivarossa - *TO*
 Riva Valdobbia - *VC*
 Rive - *VC*
 Rive d'Arcano - *UD*
 Rivello - *PZ*
 Rivergaro - *PC*
 Riviera d'Adda - *BG*
 Rivignano - *UD*
 Rivisondoli - *AQ*
 Rivodutri - *RI*
 Rivoli - *TO*
 Rivoli Veronese - *VR*
 Rivolta d'Adda - *CR*
 Rizziconi - *RC*
 Roana - *VI*
 Roaschia - *CN*
 Roascio - *CN*
 Roasio - *VC*
 Roatto - *AT*
 Robassomero - *TO*
 Robbiate - *CO*
 Robbio - *PV*
 Robecchetto con Induno - *MI*
 Robecco d'Oglio - *CR*
 Robecco Pavese - *PV*
 Robecco sul Naviglio - *MI*
 Robella - *AT*
 Robilante - *CN*
 Roburent - *CN*
 Roccabascera - *AV*
 Roccabernarda - *CZ*
 Roccabianca - *PR*
 Roccabruna - *CN*
 Rocca Canavese - *TO*
 Rocca Canterano - *ROMA*
 Roccacasa - *AQ*
 Rocca Cigliè - *CN*
 Rocca d'Arazzo - *AT*
 Rocca d'Arce - *FR*
 Roccadaspide - *SA*
 Rocca de' Baldi - *CN*
 Rocca de' Giorgi - *PV*
 Rocca d'Evandro - *CE*
 Rocca di Botte - *AQ*
 Rocca di Cambio - *AQ*
 Rocca di Cave - *ROMA*
 Rocca di Mezzo - *AQ*
 Rocca di Neto - *CZ*
 Rocca di Papa - *ROMA*
 Roccaflorita - *ME*
 Roccafluvione - *AP*
 Roccaforte del Greco - *RC*
 Roccaforte Ligure - *AL*
 Roccaforte Mondovì - *CN*
 Roccaforzata - *TA*
 Roccafranca - *BS*
 Roccagiovine - *ROMA*
 Roccagloriosa - *SA*
 Roccagorga - *LT*
 Rocca Grimalda - *AL*
 Rocca Imperiale - *CS*
 Roccalbegna - *GR*
 Roccalumera - *ME*
 Roccamandolfi - *CB*
 Rocca Massima - *LT*
 Roccamena - *PA*
 Roccamonfina - *CE*
 Roccamonfiano - *CH*
 Roccamorice - *PE*
 Roccanova - *PZ*
 Roccantica - *RI*
 Roccapalumba - *PA*
 Rocca Pia - *AQ*
 Roccapiemonte - *SA*
 Rocca Pietore - *BL*
 Rocca Priora - *ROMA*
 Roccarainola - *NA*
 Roccaraso - *AQ*
 Roccaromana - *CE*
 Rocca San Casciano - *FO*
 Rocca San Felice - *AV*
 Rocca San Giovanni - *CH*
 Rocca Santa Maria - *TE*
 Rocca Santo Stefano - *ROMA*
 Roccascalegna - *CH*
 Roccasecca - *FR*
 Roccasecca dei Volsci - *LT*
 Roccasicura - *CB*
 Rocca Sinibalda - *RI*
 Roccasparvera - *CN*
 Roccaspinalveti - *CH*
 Roccastrada - *GR*
 Rocca Susella - *PV*
 Roccavaldina - *ME*
 Roccaverano - *AT*
 Roccavignale - *SV*
 Roccavione - *CN*
 Roccavivara - *CB*
 Roccella Ionica - *RC*
 Roccella Valdemone - *ME*
 Rocchetta a Volturno - *CB*
 Rocchetta Belbo - *CN*
 Rocchetta di Vara - *SP*
 Rocchetta e Croce - *CE*
 Rocchetta Ligure - *AL*
 Rocchetta Nervina - *IM*
 Rocchetta Palafea - *AT*
 Rocchetta Sant'Antonio - *FG*
 Rocchetta Tanaro - *AT*
 Rodano - *MI*
 Roddi - *CN*
 Roddino - *CN*
 Rodello - *CN*
 Rodengo - *BZ*
 Rodengo-Salano - *BS*
 Rodero - *CO*
 Rodi Garganico - *FG*
 Rodigo - *MN*
 Rodi Milici - *ME*
 Roè Volciano - *BS*
 Ro Ferrarese - *FE*
 Rofrano - *SA*
 Rogeno - *CO*
 Roggiano Gravina - *CS*
 Roghudi - *RC*
 Rogliano - *CS*
 Rognano - *PV*
 Rogno - *BG*
 Rogolo - *SO*
 Roiate - *ROMA*
 Roio del Sangro - *CH*
 Roisan - *AO*
 Roletto - *TO*
 Rolo - *RE*
 Roma - *ROMA*
 Romagnano al Monte - *SA*
 Romagnano Sesia - *NO*
 Romagnese - *PV*
 Romallo - *TN*
 Romana - *SS*
 Romanengo - *CR*
 Romano Canavese - *TO*
 Romano d'Ezzelino - *VI*
 Romano di Lombardia - *BG*
 Romans d'Isonzo - *GO*
 Rombiolo - *CZ*
 Romeno - *TN*
 Romentino - *NO*
 Rometta - *ME*
 Ronago - *CO*
 Roncà - *VR*
 Roncade - *TV*
 Roncadelle - *BS*
 Roncaro - *PV*
 Roncegno - *TN*
 Roncello - *MI*
 Ronchi Valsugana - *TN*
 Ronchi dei Legionari - *GO*
 Ronchis - *UD*
 Ronciglione - *VT*
 Ronco all'Adige - *VR*
 Roncobello - *BG*
 Ronco Biellese - *VC*
 Ronco Briantino - *MI*
 Ronco Canavese - *TO*
 Roncoferraro - *MN*
 Roncofreddo - *FO*
 Roncola - *BG*
 Roncone - *TN*
 Ronco Scrivia - *GE*
 Rondanina - *GE*
 Rondissone - *TO*
 Ronsecco - *VC*
 Ronzone - *TN*
 Roppolo - *VC*
 Rorà - *TO*
 Roseto Chisone - *TO*
 Rosà - *VI*
 Rosarno - *RC*
 Rosasco - *PV*
 Rosate - *MI*
 Rosazza - *VC*
 Rosciano - *PE*
 Roscigno - *SA*
 Rose - *CS*
 Rosello - *CH*
 Roseto degli Abruzzi - *TE*
 Roseto Valfortore - *FG*
 Rosignano Marittimo - *LI*
 Rosignano Monferrato - *AL*
 Rosito Capo Spulico - *CS*
 Rosolina - *RO*
 Rosolini - *SR*
 Rosora - *AN*
 Rossa - *VC*
 Rossana - *CN*
 Rossano - *CS*
 Rossano Veneto - *VI*
 Rossiglione - *GE*
 Rosta - *TO*
 Rota d'Imagna - *BG*
 Rota Greca - *CS*
 Rotella - *AP*
 Rotello - *CB*
 Rotonda - *PZ*
 Rotondella - *MT*
 Rotondi - *AV*
 Rottofreno - *PC*
 Rotzo - *VI*
 Rovagnate - *CO*
 Rovasenda - *VC*
 Rovato - *BS*
 Rovegno - *GE*
 Rovellasca - *CO*
 Rovello Porro - *CO*
 Roverbella - *MN*
 Roverchiara - *VR*

Roverè della Luna - *TN*
 Roveredo di Guà - *VR*
 Roveredo in Piano - *UD*
 Rovereto - *TN*
 Roverè Veronese - *VR*
 Rovescala - *PV*
 Rovetta - *BG*
 Roviano - *ROMA*
 Rovigo - *RO*
 Rovito - *CS*
 Rovolon - *PD*
 Rozzano - *MI*
 Rubano - *PD*
 Rubiana - *TO*
 Rubiera - *RE*
 Ruda - *UD*
 Rudiano - *BS*
 Rueglio - *TO*
 Ruffano - *LE*
 Ruffa - *CN*
 Ruffrè - *TN*
 Rufina - *FI*
 Ruinas - *CA*
 Ruino - *PV*
 Rumo - *TN*
 Ruoti - *PZ*
 Russi - *RA*
 Rutigliano - *BA*
 Rutino - *SA*
 Ruviano - *CE*
 Ruvo del Monte - *PZ*
 Ruvo di Puglia - *BA*

S

Sabaudia - *LT*
 Sabbia - *VC*
 Sabbio Chiese - *BS*
 Sabbioneta - *MN*
 Sacco - *SA*
 Saccolongo - *PD*
 Sacle - *UD*
 Sacrofano - *ROMA*
 Sadali - *NU*
 Sagama - *NU*
 Sagliano Micca - *VC*
 Sagrado - *GO*
 Sagron Mis - *TN*
 Saint Christophe - *AO*
 Saint Denis - *AO*
 Saint Marcel - *AO*
 Saint Nicolas - *AO*
 Saint Oyen - *AO*
 Saint Pierre - *AO*
 Saint Rhémy - *AO*
 Saint Vincent - *AO*
 Sala Baganza - *PR*
 Sala Biellese - *VC*
 Sala Bolognese - *BO*
 Sala Comacina - *CO*
 Sala Consilina - *SA*
 Sala Monferrato - *AL*
 Salandra - *MT*
 Salaparuta - *TP*
 Salara - *RO*
 Salasco - *VC*
 Salassa - *TO*
 Salbertrand - *TO*
 Salcedo - *VI*
 Salcito - *CB*

Sale - *AL*
 Sale delle Langhe - *CN*
 Sale Marasino - *BS*
 Salemi - *TP*
 Salento - *SA*
 Saleramo Canavese - *TO*
 Saleramo sul Lambro - *MI*
 Salerno - *SA*
 Sale San Giovanni - *CN*
 Saletto - *PD*
 Salgareda - *TV*
 Salice Salentino - *LE*
 Saliceto - *CN*
 Salisano - *RI*
 Sali Vercellese - *VC*
 Salizzole - *VR*
 Salle - *PE*
 Salmour - *CN*
 Salò - *BS*
 Salorno - *BZ*
 Salsomaggiore Terme - *PR*
 Saltara - *PS*
 Satrio - *VA*
 Saludecio - *FO*
 Saluggia - *VC*
 Salussola - *VC*
 Saluzzo - *CN*
 Salve - *LE*
 Salvirolo - *CR*
 Salvitelle - *SA*
 Salza di Pinerolo - *TO*
 Salza Irpina - *AV*
 Salzano - *VE*
 Samarate - *VA*
 Samassi - *CA*
 Samatzai - *CA*
 Sambiasi - *CZ*
 Sambuca di Sicilia - *AG*
 Sambuca Pistoiese - *PT*
 Sambuci - *ROMA*
 Sambuco - *CN*
 Sannicchiole di Bari - *BA*
 Samo - *RC*
 Samolaco - *SO*
 Samone - *TO*
 Samone - *TN*
 Sampeyre - *CN*
 Samugheo - *CA*
 Sanarica - *LE*
 San Bartolomeo del Cervo - *IM*
 San Bartolomeo in Galdo - *BN*
 San Bartolomeo Val Cavargna - *CO*
 San Basile - *CS*
 San Basilio - *CA*
 San Bassano - *CR*
 San Bellino - *RO*
 San Benedetto Belbo - *CN*
 San Benedetto dei Marsi - *AQ*
 San Benedetto del Tronto - *AP*
 San Benedetto in Perillis - *AQ*
 San Benedetto Po - *MN*
 San Benedetto Ullano - *CS*
 San Benedetto Val di Sambro - *BO*
 San Benigno Canavese - *TO*
 San Bernardino Verbano - *NO*
 San Biagio della Cima - *IM*
 San Biagio di Callalta - *TV*
 San Biagio Platani - *AG*

San Biagio Saracinisco - *FR*
 San Biase - *CB*
 San Bonifacio - *VR*
 San Buono - *CH*
 San Calogero - *CZ*
 San Candido - *BZ*
 San Canzian d'Isonzo - *GO*
 San Carlo Canavese - *TO*
 San Casciano dei Bagni - *SI*
 San Casciano in Val di Pesa - *FI*
 San Cataldo - *CL*
 San Cesario di Lecce - *LE*
 San Cesario sul Panaro - *MO*
 San Chirico Nuovo - *PZ*
 San Chirico Raparo - *PZ*
 San Cipirello - *PA*
 San Cipriano d'Aversa - *CE*
 San Cipriano Picentino - *SA*
 San Cipriano Po - *PV*
 San Clemente - *FO*
 San Colombano al Lambro - *MI*
 San Colombano Belmonte - *TO*
 San Colombano Certenoli - *GE*
 San Cono - *CT*
 San Cosmo Albanese - *CS*
 San Costantino Albanese - *PZ*
 San Costantino Calabro - *CZ*
 San Costanzo - *PS*
 San Cristoforo - *AL*
 San Damiano al Colle - *PV*
 San Damiano d'Asti - *AT*
 San Damiano Macra - *CN*
 San Daniele del Friuli - *UD*
 San Daniele Po - *CR*
 San Demetrio Corone - *CS*
 San Demetrio ne' Vestini - *AQ*
 San Didero - *TO*
 Sandigliano - *VC*
 San Donaci - *BR*
 San Donà di Piave - *VE*
 San Donato di Lecce - *LE*
 San Donato di Ninea - *CS*
 San Donato Milanese - *MI*
 San Donato Val di Comino - *FR*
 San Dorlgo della Valle - *TS*
 Sandrigo - *VI*
 San Fedele Intelvi - *CO*
 San Fele - *PZ*
 San Felice - *BZ*
 San Felice a Cancellò - *CE*
 San Felice Circeo - *LT*
 San Felice del Benaco - *BS*
 San Felice del Molise - *CB*
 San Felice sul Panaro - *MO*
 San Ferdinando di Puglia - *FG*
 San Fermo della Battaglia - *CO*
 San Fili - *CS*
 San Filippo del Mela - *ME*
 San Fior - *TV*
 San Fiorano - *MI*
 San Floriano del Collio - *GO*
 San Floro - *CZ*
 San Francesco al Campo - *TO*
 San Francesco d'Aglientu - *SS*
 San Fratello - *ME*
 Sanfrè - *CN*
 Sanfront - *CN*

Sangano - *TO*
 San Gavino Monreale - *CA*
 San Gemini - *TR*
 San Genesio Atesino - *BZ*
 San Genesio ed Uniti - *PV*
 San Gennaro Vesuviano - *NA*
 San Germano Chisone - *TO*
 San Germano dei Berici - *VI*
 San Germano Vercellese - *VC*
 San Gervasio Bresciano - *BS*
 San Giacomo degli Schiavoni - *CB*
 San Giacomo delle Segnate - *MN*
 San Giacomo Filippo - *SO*
 Sangiano - *VA*
 San Gillio - *TO*
 San Gimignano - *SI*
 San Ginesio - *MC*
 Sangineto - *CS*
 San Giorgio a Cremano - *NA*
 San Giorgio Albanese - *CS*
 San Giorgio a Liri - *FR*
 San Giorgio Canavese - *TO*
 San Giorgio della Richinvelda - *UD*
 San Giorgio delle Pertiche - *PD*
 San Giorgio del Sannio - *BN*
 San Giorgio di Lomellina - *PV*
 San Giorgio di Mantova - *MN*
 San Giorgio di Nogaro - *UD*
 San Giorgio di Pesaro - *PS*
 San Giorgio di Piano - *BO*
 San Giorgio in Bosco - *PD*
 San Giorgio Ionico - *TA*
 San Giorgio la Molara - *BN*
 San Giorgio Lucano - *MT*
 San Giorgio Monferrato - *AL*
 San Giorgio Morgeto - *RC*
 San Giorgio Placentino - *PC*
 San Giorgio Scarampi - *AT*
 San Giorgio su Legnano - *MI*
 San Girolò di Susa - *TO*
 San Giovanni al Natisone - *UD*
 San Giovanni a Piro - *SA*
 San Giovanni Bianco - *BG*
 San Giovanni d'Asso - *SI*
 San Giovanni del Dosso - *MN*
 San Giovanni di Gerace - *RC*
 San Giovanni Gemini - *AG*
 San Giovanni Ilarione - *VR*
 San Giovanni Incarico - *FR*
 San Giovanni in Croce - *CR*
 San Giovanni in Fiore - *CS*
 San Giovanni in Galdo - *CB*
 San Giovanni in Marignano - *FO*
 San Giovanni in Persiceto - *BO*
 San Giovanni la Punta - *CT*
 San Giovanni Lipioni - *CH*
 San Giovanni Lupatoto - *VR*
 San Giovanni Rotondo - *FG*
 San Giovanni Suergiu - *CA*
 San Giovanni Teatino - *CH*
 San Giovanni Valdarno - *AR*
 San Giuliano del Sannio - *CB*
 San Giuliano di Puglia - *CB*
 San Giuliano Milanese - *MI*
 San Giuliano Terme - *PI*
 San Giuseppe Jato - *PA*
 San Giuseppe Vesuviano - *NA*
 San Giustino - *PG*

- San Giusto Canavese - *TO*
 San Godenzo - *FI*
 San Gregorio da Sassola - *ROMA*
 San Gregorio di Catania - *CT*
 San Gregorio d'Ippona - *CZ*
 San Gregorio Magno - *SA*
 San Gregorio Matese - *CE*
 San Gregorio nelle Alpi - *BL*
 Sanguinetto - *VR*
 San Lazzaro di Savena - *BO*
 San Leo - *PS*
 San Leonardo - *UD*
 San Leonardo in Passiria - *BZ*
 San Leucio del Sanno - *BN*
 San Lorenzello - *BN*
 San Lorenzo - *RC*
 San Lorenzo al Mare - *IM*
 San Lorenzo Bellizzi - *CS*
 San Lorenzo del Vallo - *CS*
 San Lorenzo di Mossa - *GO*
 San Lorenzo di Sebato - *BZ*
 San Lorenzo in Banale - *TN*
 San Lorenzo in Campo - *PS*
 San Lorenzo Maggiore - *BN*
 San Lorenzo Nuovo - *VT*
 San Luca - *RC*
 San Lucido - *CS*
 San Lupo - *BN*
 Sanluri - *CA*
 San Mango d'Aquino - *CZ*
 San Mango Piemonte - *SA*
 San Mango sul Calore - *AV*
 San Marcellino - *CE*
 San Marcello - *AN*
 San Marcello Pistoiese - *PT*
 San Marco Argentano - *CS*
 San Marco d'Alunzio - *ME*
 San Marco dei Cavoti - *BN*
 San Marco in Lamis - *FG*
 San Marco la Catola - *FG*
 San Martino Alfieri - *AT*
 San Martino al Tagliamento - *UD*
 San Martino Buon Albergo - *VR*
 San Martino Canavese - *TO*
 San Martino d'Agri - *PZ*
 San Martino dall'Argine - *MN*
 San Martino del Lago - *CR*
 San Martino di Finita - *CS*
 San Martino di Lupari - *PD*
 San Martino di Venezze - *RO*
 San Martino in Badia - *BZ*
 San Martino in Passiria - *BZ*
 San Martino in Pensilis - *CB*
 San Martino in Rio - *RE*
 San Martino in Strada - *MI*
 San Martino Sannita - *BN*
 San Martino Siccomario - *PV*
 San Martino sulla Marrucina - *CH*
 San Martino Valle Caudina - *AV*
 San Marzano di San Giuseppe - *TA*
 San Marzano Oliveto - *AT*
 San Marzano sul Sarno - *SA*
 San Massimo - *CB*
 San Maurizio Canavese - *TO*
 San Maurizio d'Opaglio - *NO*
 San Mauro Castelverde - *PA*
 San Mauro Cilento - *SA*
 San Mauro di Saline - *VR*
 San Mauro Forte - *MT*
 San Mauro la Bruca - *SA*
 San Mauro Marchesato - *CZ*
 San Mauro Pascoli - *FO*
 San Mauro Torinese - *TO*
 San Michele all'Adige - *TN*
 San Michele al Tagliamento - *VE*
 San Michele di Ganzaria - *CT*
 San Michele di Serino - *AV*
 San Michele Mondovi - *CN*
 San Michele Salentino - *BR*
 San Miniato - *PI*
 San Nazario - *VI*
 San Nazzaro - *BN*
 Sannazzaro de' Burgondi - *PV*
 San Nazzaro Sesia - *NO*
 San Nazzaro Val Cavargna - *CO*
 Sannicandro di Bari - *BA*
 Sannicandro Garganico - *FG*
 Sannicola - *LE*
 San Nicola Arcella - *CS*
 San Nicola Baronia - *AV*
 San Nicola da Crissa - *CZ*
 San Nicola dell'Alto - *CZ*
 San Nicola la Strada - *CE*
 San Nicola Manfredi - *BN*
 San Nicolò d'Arcidano - *CA*
 San Nicolò di Comelico - *BL*
 San Nicolò Gerrei - *CA*
 San Pancrazio - *BZ*
 San Pancrazio Salentino - *BR*
 San Paolo Albanese - *PZ*
 San Paolo Bel Sito - *NA*
 San Paolo Cervo - *VC*
 San Paolo d'Argon - *BG*
 San Paolo di Civitate - *FG*
 San Paolo di Jesi - *AN*
 San Paolo Solbrito - *AT*
 San Pellegrino Terme - *BG*
 San Pier d'Isonzo - *GO*
 San Pier Niceto - *ME*
 San Piero a Sieve - *FI*
 San Piero Patti - *ME*
 San Pietro al Natissone - *UD*
 San Pietro al Tanagro - *SA*
 San Pietro a Maida - *CZ*
 San Pietro Apostolo - *CZ*
 San Pietro Avellana - *CB*
 San Pietro Clarenza - *CT*
 San Pietro di Cadore - *BL*
 San Pietro di Caridà - *RC*
 San Pietro di Feletto - *TV*
 San Pietro di Morubio - *VR*
 San Pietro in Amantea - *CS*
 San Pietro in Carlano - *VR*
 San Pietro in Casale - *BO*
 San Pietro in Cerro - *PC*
 San Pietro Infine - *CE*
 San Pietro in Gu - *PD*
 San Pietro in Guarano - *CS*
 San Pietro in Lama - *LE*
 San Pietro Mosezzo - *NO*
 San Pietro Mussolino - *VI*
 San Pietro Val Lemina - *TO*
 San Pietro Vernotico - *BR*
 San Pietro Viminario - *PD*
 San Pio delle Camere - *RM*
 San Polo dei Cavalieri - *ROMA*
 San Polo d'Enza - *RE*
 San Polo di Piave - *TV*
 San Polomatese - *CB*
 San Ponso - *TO*
 San Possidonio - *MO*
 San Potito Sanritico - *CE*
 San Potito Ultra - *AV*
 San Prisco - *CE*
 San Procopio - *RC*
 San Prospero - *MO*
 San Quirico d'Orcia - *SI*
 San Quirino - *UD*
 San Raffaele Cimena - *TO*
 San Remo - *IM*
 San Roberto - *RC*
 San Rocco al Porto - *MI*
 San Romano in Garfagnana - *LU*
 San Rufo - *SA*
 San Salvatore di Fitalia - *ME*
 San Salvatore Monferrato - *AL*
 San Salvatore Telesino - *BN*
 San Salvo - *CH*
 San Sebastiano al Vesuvio - *NA*
 San Sebastiano Curone - *AL*
 San Sebastiano da Po - *TO*
 San Secondo di Pinerolo - *TO*
 San Secondo Parmense - *PR*
 Sansepolcro - *AR*
 San Severino Lucano - *PZ*
 San Severino Marche - *MC*
 San Severo - *FG*
 San Sossio Baronia - *AV*
 San Sostene - *CZ*
 San Sosti - *CS*
 San Sperate - *CA*
 Sant'Abbondio - *CO*
 Santa Brigida - *BG*
 Santa Caterina Albanese - *CS*
 Santa Caterina dello Ionio - *CZ*
 Santa Caterina Villarmosa - *CL*
 Santa Cesarea Terme - *LE*
 Santa Cristina d'Aspromonte - *RC*
 Santa Cristina e Bissone - *PV*
 Santa Cristina Gela - *PA*
 Santa Cristina Valgardena - *BZ*
 Santa Croce Camerina - *RG*
 Santa Croce del Sannio - *BN*
 Santa Croce di Magliano - *CB*
 Santa Croce sull'Arno - *PI*
 Santadi - *CA*
 Santa Domenica Talao - *CS*
 Santa Domenica Vittoria - *ME*
 Santa Elisabetta - *AG*
 Santa Flora - *GR*
 Santa Flavia - *PA*
 Sant'Agapito - *CB*
 Sant'Agata Bolognese - *BO*
 Sant'Agata de' Goti - *BN*
 Sant'Agata del Bianco - *RC*
 Sant'Agata di Esaro - *CS*
 Sant'Agata di Militello - *ME*
 Sant'Agata di Puglia - *FG*
 Sant'Agata Feltria - *PS*
 Sant'Agata Fossili - *AL*
 Sant'Agata li Battiati - *CT*
 Sant'Agata sul Santerno - *RA*
 Santa Giuletta - *PV*
 Santa Giusta - *CA*
 Santa Giustina - *BL*
 Santa Giustina in Colle - *PD*
 Sant'Agnesello - *NA*
 Sant'Agostino - *FE*
 Sant'Albano Stura - *CN*
 Sant'Alessio con Vialone - *PV*
 Sant'Alessio in Aspromonte - *RC*
 Sant'Alessio Siculo - *ME*
 Sant'Alfio - *CT*
 Santa Luce - *PI*
 Santa Lucia del Mela - *ME*
 Santa Lucia di Piave - *TV*
 Santa Lucia di Serino - *AV*
 Santa Margherita d'Adige - *PD*
 Santa Margherita di Belice - *AG*
 Santa Margherita di Staffora - *PV*
 Santa Margherita Ligure - *GE*
 Santa Maria - *CS*
 Santa Maria a Monte - *PI*
 Santa Maria a Vico - *CE*
 Santa Maria Capua Vetere - *CE*
 Santa Maria della Versa - *PV*
 Santa Maria del Molise - *CB*
 Santa Maria di Licodia - *CT*
 Santa Maria di Sala - *VE*
 Santa Maria Hoè - *CO*
 Santa Maria Imbaro - *CH*
 Santa Maria la Fossa - *CE*
 Santa Maria la Longa - *UD*
 Santa Maria Maggiore - *NO*
 Santa Maria Nuova - *AN*
 Santa Maria Rezzonico - *CO*
 Santa Marina - *SA*
 Santa Marina Salina - *ME*
 Santa Marinella - *ROMA*
 Sant'Ambrogio di Torino - *TO*
 Sant'Ambrogio di Valpolicella - *VR*
 Sant'Ambrogio sul Garigliano - *FR*
 San Tammaro - *CE*
 Sant'Anastasia - *NA*
 Sant'Anatolia di Narco - *PG*
 Sant'Andrea del Garigliano - *FR*
 Sant'Andrea Apostolo dello Ionio - *CZ*
 Sant'Andrea di Conza - *AV*
 Sant'Andrea Frius - *CA*
 Sant'Angelo a Cupolo - *BN*
 Sant'Angelo a Fasanella - *SA*
 Sant'Angelo all'Esca - *AV*
 Sant'Angelo a Scala - *AV*
 Sant'Angelo d'Alife - *CE*
 Sant'Angelo dei Lombardi - *AV*
 Sant'Angelo del Pesco - *CB*
 Sant'Angelo di Brolo - *ME*
 Sant'Angelo di Piove di Sacco - *PD*
 Sant'Angelo in Lizzola - *PS*
 Sant'Angelo in Pontano - *MC*
 Sant'Angelo in Vado - *PS*
 Sant'Angelo le Fratte - *PZ*
 Sant'Angelo Limosano - *CB*
 Sant'Angelo Lodigiano - *MI*
 Sant'Angelo Lomellina - *PV*
 Sant'Angelo Muxaro - *AG*
 Sant'Angelo Romano - *ROMA*
 Santa Ninfa - *TP*
 Sant'Anna d'Alfaedo - *VR*
 Sant'Antimo - *NA*

- Sant'Antioco - *CA*
 Sant'Antonino di Susa - *TO*
 Sant'Antonio Abate - *NA*
 Sant'Antonio Ruinas - *CA*
 Santa Paolina - *AV*
 Sant'Apollinare - *FR*
 Sant'Arcangelo - *PZ*
 SantarcangelodiRomagna - *FO*
 Sant'Arcangelo Trimonte - *AV*
 Sant'Arpino - *CE*
 Sant'Arsenio - *SA*
 Santa Severina - *CZ*
 Santa Sofia - *FO*
 Santa Sofia d'Epiro - *CS*
 Santa Teresa di Riva - *ME*
 Santa Teresa Gallura - *SS*
 Santa Venerina - *CT*
 Santa Vittoria d'Alba - *CN*
 Santa Vittoria in Matenano - *AP*
 Sant'Egidio alla Vibrata - *TE*
 Sant'Egidio del Monte Albino - *SA*
 Sant'Elena - *PD*
 Sant'Elena Sannita - *CB*
 Sant'Elia a Pianisi - *CB*
 Sant'Elia Fiumerapido - *FR*
 Sant'Elpidio a Mare - *AP*
 Sante Marie - *AQ*
 Santena - *TO*
 San Teodoro - *ME*
 San Teodoro - *NU*
 Santeramo in Colle - *BA*
 Sant'Eufemia a Maiella - *PE*
 Sant'Eufemia d'Aspromonte - *RC*
 Sant'Eufemia Lamezia - *CZ*
 Sant'Eusanio del Sangro - *CH*
 Sant'Eusanio Forconese - *AQ*
 Santhià - *VC*
 Santi Cosma e Damiano - *LT*
 Sant'Illario dello Ionio - *RC*
 Sant'Illario d'Enza - *RE*
 Sant'Ippolito - *PS*
 Sant'Olcese - *GE*
 San Tomaso - *BL*
 Santomenna - *SA*
 Sant'Omero - *TE*
 Sant'Omobono Imagna - *BG*
 Sant'Onofrio - *CZ*
 Santopadre - *FR*
 Sant'Oreste - *ROMA*
 Santorso - *VI*
 Sant'Orsola - *TN*
 Santo Stefano al Mare - *IM*
 Santo Stefano Belbo - *CN*
 Santo Stefano d'Aveto - *GE*
 Santo Stefano del Sole - *AV*
 Santo Stefano di Cadore - *BL*
 Santo Stefano di Camastra - *ME*
 Santo Stefano di Magra - *SP*
 Santo Stefano di Rogliano - *CS*
 Santo Stefano di Sessanio - *AQ*
 Santo Stefano in Aspromonte - *RC*
 Santo Stefano Lodigiano - *MI*
 Santo Stefano Quisquina - *AG*
 Santo Stefano Roero - *CN*
 Santo Stefano Ticino - *MI*
 Santo Stino di Livenza - *VE*
 Santu Lussurgiu - *CA*
 Sant'Urbano - *PD*
 San Valentino in Abruzzo Cite-
 riore - *PE*
 San Valentino Torio - *SA*
 San Venanzo - *TR*
 San Vendemiano - *TV*
 San Vero Milis - *CA*
 San Vincenzo - *LI*
 San Vincenzo la Costa - *CS*
 San Vincenzo Valle Roveto - *AQ*
 San Vitaliano - *NA*
 San Vito - *CA*
 San Vito al Tagliamento - *UD*
 San Vito al Torre - *UD*
 San Vito Chietino - *CH*
 San Vito dei Normanni - *BR*
 San Vito di Cadore - *BL*
 San Vito di Fagagna - *UD*
 San Vito di Leguzzano - *VI*
 San Vito Lo Capo - *TP*
 San Vito Romano - *ROMA*
 San Vito sullo Ionio - *CZ*
 San Vittore del Lazio - *FR*
 San Vittore Olona - *MI*
 Sanza - *SA*
 Sanzeno - *TN*
 San Zeno di Montagna - *VR*
 San Zeno Naviglio - *BS*
 San Zenone al Lambro - *MI*
 San Zenone al Po - *PV*
 San Zenone degli Ezzelini - *TV*
 Saonara - *PD*
 Saponara - *ME*
 Sappada - *BL*
 Sappri - *SA*
 Saracena - *CS*
 Saracinesco - *ROMA*
 Sarcedo - *VI*
 Sarconi - *PZ*
 Sardara - *CA*
 Sardigliano - *AL*
 Sarego - *VI*
 Sarentino - *BZ*
 Sarezano - *AL*
 Sarezzo - *BS*
 Sarmato - *PC*
 Sarmede - *TV*
 Sarnano - *MC*
 Sarnico - *BG*
 Sarno - *SA*
 Saronico - *TN*
 Saronno - *VA*
 Sarre - *AO*
 Sarroch - *CA*
 Sarsina - *FO*
 Sarteano - *SI*
 Sartirana Lomellina - *PV*
 Sarule - *NU*
 Sarzana - *SP*
 Sassano - *SA*
 Sassari - *SS*
 Sassello - *SV*
 Sassetta - *LI*
 Sassinoro - *BN*
 Sassocorvaro - *PS*
 Sasso di Castalda - *PZ*
 Sassofertrio - *PS*
 Sassofertrato - *AN*
 Sasso Marconi - *BO*
 Sassuolo - *MO*
 Satriano - *CZ*
 Satriano di Lucania - *PZ*
 Sauris - *UD*
 Sauze di Cesana - *TO*
 Sauze d'Oulx - *TO*
 Sava - *TA*
 Savelli - *CZ*
 Saviano - *NA*
 Savigliano - *CN*
 Savignano Irpino - *AV*
 Savignano sul Panaro - *MO*
 Savignano sul Rubicone - *FO*
 Savigno - *BO*
 Savignone - *GE*
 Savio dell'Adamello - *BS*
 Savoca - *ME*
 Savogna - *UD*
 Savogna d'Isonzo - *GO*
 Savoia di Lucania - *PZ*
 Savona - *SV*
 Scafa - *PE*
 Scafati - *SA*
 Scagnello - *CN*
 Scala - *SA*
 Scala Coeli - *CS*
 Scaldasole - *PV*
 Scalea - *CS*
 Scalenghe - *TO*
 Scaletta Zanglea - *ME*
 Scampitella - *AV*
 Scandale - *CZ*
 Scandelluzza - *AT*
 Scandiano - *RE*
 Scandicci - *FI*
 Scandolara Ravara - *CR*
 Scandolara Ripa d'Oglio - *CR*
 Scandriglia - *RI*
 Scanno - *AQ*
 Scano di Montiferro - *NU*
 Scansano - *GR*
 Scanzorosciate - *BG*
 Scapoli - *CB*
 Scarlino - *GR*
 Scarmagno - *TO*
 Scarnafigi - *CN*
 Scarperia - *FI*
 Scena - *BZ*
 Scerni - *CH*
 Scheggia e Pascelupo - *PG*
 Scheggino - *PG*
 Schiavi di Abruzzo - *CH*
 Schiavon - *VI*
 Schignano - *CO*
 Schilpario - *BG*
 Schio - *VI*
 Schivenoglia - *MN*
 Sciacca - *AG*
 Sciara - *PA*
 Scicli - *RG*
 Scido - *RC*
 Scigliano - *CS*
 Scilla - *RC*
 Scillato - *PA*
 Sciolze - *TO*
 Seisciano - *NA*
 Selafani Bagni - *PA*
 Scontrone - *AQ*
 Scopca - *VC*
 Scopello - *VC*
 Scoppito - *AQ*
 Scordia - *CT*
 Scorrano - *LE*
 Scorzé - *VE*
 Scurcola Marsicana - *AQ*
 Scurrelle - *TN*
 Scurzolengo - *AT*
 Seborga - *IM*
 Secinaro - *AQ*
 Seclì - *LE*
 Secugnago - *MI*
 Sedegliano - *UD*
 Sedico - *BL*
 Sedilo - *CA*
 Sedini - *SS*
 Sedriano - *MI*
 Sedrina - *BG*
 Sefro - *MC*
 Segariu - *CA*
 Seggiano - *GR*
 Segni - *ROMA*
 Segonzano - *TN*
 Segrate - *MI*
 Segusino - *TV*
 Selargius - *CA*
 Selci - *RI*
 Selegas - *CA*
 Sellano - *PG*
 Sellero - *BS*
 Sellia - *CZ*
 Sellia Marina - *CZ*
 Selva dei Molini - *BZ*
 Selva di Cadore - *BL*
 Selva di Progno - *VR*
 Selva di Val Gardena - *BZ*
 Selvazzano Dentro - *PD*
 Selve Marcone - *VC*
 Selvino - *BG*
 Semestene - *SS*
 Semiana - *PV*
 Seminara - *RC*
 Semproniano - *GR*
 Senago - *MI*
 Senale - *BZ*
 Senales - *BZ*
 Seneghe - *CA*
 Senerchia - *AV*
 Seniga - *BS*
 Senigallia - *AN*
 Senis - *CA*
 Senise - *PZ*
 Senna Comasco - *CO*
 Senna Lodigiana - *MI*
 Sennariolo - *NU*
 Sennori - *SS*
 Senorbì - *CA*
 Sepino - *CB*
 Seppiana - *NO*
 Sequals - *UD*
 Seravezza - *LU*
 Sordiana - *CA*
 Seregno - *MI*
 Seren del Grappa - *BL*
 Sergnano - *CR*
 Seriate - *BG*
 Serina - *BG*
 Serino - *AV*
 Serle - *BS*
 Sermide - *MN*
 Sermonea - *LT*
 Sernaglia della Battaglia - *TP*
 Sernio - *SO*
 Serole - *AT*
 Serracapriola - *FG*
 Serra d'Aiello - *CS*
 Serra de' Conti - *AN*
 Serradifalco - *CL*
 Serralunga d'Alba - *CN*
 Serralunga di Crea - *AL*
 Serramanna - *CA*
 Serramazzone - *MO*

- Serramezzana - SA
 Serramonacesca - PE
 Serra Pedace - CS
 Serrapetrona - MC
 Serrara Fontana - NA
 Serra Riccò - GE
 Serra San Bruno - CZ
 Serra San Quirico - AN
 Serra Sant'Abbondio - PS
 Serrastretta - CZ
 Serrata - RC
 Serravalle a Po - MN
 Serravalle di Chienti - MC
 Serravalle Langhe - CN
 Serravalle Pistoiese - PT
 Serravalle Scrivia - AL
 Serravalle Sesia - VC
 Serre - SA
 Serrenti - CA
 Serri - NU
 Serrone - FR
 Serrungarina - PS
 Sersale - CZ
 Servigliano - AP
 Sessa Aurunca - CE
 Sessa Cilento - SA
 Sessame - AT
 Sessano - CB
 Sesta Godano - SP
 Sestino - AR
 Sesto - BZ
 Sesto al Reghena - UD
 Sesto Calende - VA
 Sesto Campano - CB
 Sesto ed Uniti - CR
 Sesto Fiorentino - FI
 Sestola - MO
 Sesto San Giovanni - MI
 Sestriere - TO
 Sestri Levante - GE
 Sestu - CA
 Settala - MI
 Settefrati - FR
 Settime - AT
 Settimo Milanese - MI
 Settimo Rottaro - TO
 Settimo San Pietro - CA
 Settimo Torinese - TO
 Settimo Vittone - TO
 Settingiano - CZ
 Setzu - CA
 Seui - NU
 Seulo - NU
 Seveso - MI
 Sezzadio - AL
 Sezze - LT
 Sfruz - TN
 Sgonico - TS
 Sgurgola - FR
 Siamaggiore - CA
 Siamanna Siapiccia - CA
 Siano - SA
 Sicignano degli Alburni - SA
 Siculiana - AG
 Siddi - CA
 Siderno - RC
 Siena - SI
 Sigillo - PG
 Signa - FI
 Silandro - BZ
 Silanus - NU
 Silea - TV
 Siligo - SS
- Siliqua - CA
 Silius - CA
 Sillano - LU
 Sillavengo - NO
 Silvano d'Orba - AL
 Silvano Pietra - PV
 Silvi - TE
 Simala - CA
 Simaxis - CA
 Simbario - CZ
 Simeri Crichi - CZ
 Sinagra - ME
 Sinalunga - SI
 Sindia - NU
 Sini - CA
 Sinito - CN
 Siniscola - NU
 Sinnai - CA
 Sinopoli - RC
 Siracusa - SR
 Sirignano - AV
 Siris - CA
 Sirmione - BS
 Sirolo - AN
 Sirone - CO
 Siror - TN
 Sirtori - CO
 Sissa - PR
 Siurgus Donigala - CA
 Siziano - PV
 Sizzano - NO
 Sluderno - BZ
 Smarano - TN
 Smerillo - AP
 Soave - VR
 Socchieve - UD
 Sogliano al Rubicone - FO
 Sogliano Cavour - LE
 Soglio - AT
 Solano del Lago - BS
 Solagna - VI
 Solarino - SR
 Solaro - MI
 Solarolo - RA
 Solarolo Rainerio - CR
 Solarussa - CA
 Solbiate - CO
 Solbiate Arno - VA
 Solbiate Olona - VA
 Soldano - IM
 Soleminis - CA
 Solero - AL
 Solesino - PD
 Soletto - LE
 Solferino - MN
 Soliera - MO
 Solignano - PR
 Solofra - AV
 Solonghelo - AL
 Solopaca - BN
 Solto Collina - BG
 Somaglia - MI
 Somano - CN
 Sommacampagna - VR
 Somma Lombardo - VA
 Sommariva del Bosco - CN
 Sommariva Perno - CN
 Sommatino - CL
 Somma Vesuviana - NA
 Sommo - PV
 Sona - VR
 Soncino - CR
 Sondalo - SO
 Sondrio - SO
- Songavazzo - BG
 Sonico - BS
 Sonnino - LT
 Soprana - VC
 Sora - FR
 Soraga - TN
 Soragna - PR
 Sorano - GR
 Sorbano - FO
 Sorbolo - PR
 Sorbo San Basile - CZ
 Sorbo Serpico - AV
 Sordevolo - VC
 Sordio - MI
 Soresina - CR
 Sorgà - VR
 Sorgono - NU
 Sori - GE
 Soriano - CZ
 Soriano Calabro - CZ
 Soriano nel Cimino - VT
 Sorico - CO
 Soriso - NO
 Sorisole - BG
 Sormano - CO
 Sorradlle - CA
 Sorrento - NA
 Sorso - SS
 Sortino - SR
 Sospiro - CR
 Sospirolo - BL
 Sossano - VI
 Sostegno - VC
 Sotto il Monte - BG
 Sover - TN
 Soverato - CZ
 Sovere - BG
 Soveria Mannelli - CZ
 Soveria Simeri - CZ
 Soverzene - BL
 Sovicille - SI
 Sovico - MI
 Solaro - VI
 Sovramonte - BL
 Sozzago - NO
 Spadafora - ME
 Spadola - CZ
 Sparanise - CE
 Sparone - TO
 Specchia - LE
 Spello - PG
 Spera - TN
 Sperlinga - EN
 Sperlonga - LT
 Sperone - AV
 Spessa - PV
 Spezzano Albanese - CS
 Spezzano della Stia - CS
 Spezzano Piccolo - CS
 Spiazzo - TN
 Spigno Monferrato - AL
 Spigno Saturnia - LT
 Spilamberto - MO
 Spillmbergo - UD
 Spilinga - CZ
 Spinadesco - CR
 Spinazzola - BA
 Spinea - VE
 Spineda - CR
 Spinete - CB
 Spinetoli - AP
 Spineto Scrivia - AL
 Spino d'Adda - CR
- Spinone al Lago - BG
 Spinoso - PZ
 Spirano - BG
 Spoleto - PG
 Spoltore - PE
 Spongano - LE
 Spormaggiore - TN
 Sporminore - TN
 Spotorno - SV
 Spresiano - TV
 Spriana - SO
 Squillace - CZ
 Squinzano - LE
 Staffolo - AN
 Stagno Lombardo - CR
 Staiti - RC
 Staletti - CZ
 Stanghella - PD
 Staranzano - GO
 Stazzano - AL
 Stazzema - LU
 Stazzona - CO
 Stefanacconi - CZ
 Stella - SV
 Stella Cilento - SA
 Stellanello - SV
 Stelvio - BZ
 Stenico - TN
 Sternatia - LE
 Stezzano - BG
 Stia - AR
 Stienta - RO
 Stigliano - MT
 Stignano - RC
 Stilo - RC
 Stimigliano - RI
 Stio - SA
 Stornara - FG
 Stornarella - FG
 Storo - TN
 Stra - VE
 Stradella - PV
 Strambinello - TO
 Strambino - TO
 Strangolagalli - FR
 Stregna - UD
 Strembo - TN
 Stresa - NO
 Strevi - AL
 Striano - NA
 Strigno - TN
 Strona - VC
 Stroncone - TR
 Strongoli - CZ
 Stroppiana - VC
 Stroppo - CN
 Strozza - BG
 Sturno - AV
 Suardi - PV
 Subbiano - AR
 Subiaco - ROMA
 Succivo - CE
 Sueglio - CO
 Suelli - CA
 Suello - CO
 Suisio - BG
 Sulbiate - MI
 Sulmona - AQ
 Sulzrago - BS
 Sumirago - VA
 Summonte - AV
 Suni - NU
 Suno - NO

Supersano - *LE*
 Supino - *FR*
 Surano - *LE*
 Surbo - *LE*
 Susa - *TO*
 Susegana - *TV*
 Sustinente - *MN*
 Sutura - *CL*
 Sutri - *VT*
 Sutrio - *UD*
 Suvereto - *LI*
 Suzzara - *MN*

T

Taceno - *CO*
 Tadasuni - *CA*
 Taggia - *IM*
 Tagliacozzo - *AQ*
 Taglio di Po - *RO*
 Tagliolo Monferrato - *AL*
 Talbon - *BL*
 Taino - *VA*
 Taio - *TN*
 Taipana - *UD*
 Talamello - *PS*
 Talamona - *SO*
 Talana - *NU*
 Taleggio - *BG*
 Talla - *AR*
 Talmassons - *UD*
 Tambre - *BL*
 Taormina - *ME*
 Tapogilano - *UD*
 Tarano - *RI*
 Taranta Peligna - *CH*
 Tarantasca - *CN*
 Taranto - *TA*
 Tarcento - *UD*
 Tarquinia - *VT*
 Tarsia - *CS*
 Tartano - *SO*
 Tarvisio - *UD*
 Tarzo - *TV*
 Tassarolo - *AL*
 Tassullo - *TN*
 Taurano - *AV*
 Taurasi - *AV*
 Taurianova - *RC*
 Taurisano - *LE*
 Tavagnacco - *UD*
 Tavagnasco - *TO*
 Tavarnelle Val di Pesa - *FI*
 Tavazzano con Villavesco - *MI*
 Tavenna - *CB*
 Taverna - *CZ*
 Tavernerio - *CO*
 Tavernola Bergamasca - *BG*
 Tavernole sul Mella - *BS*
 Taviano - *LE*
 Tavigliano - *VC*
 Tavoleto - *PS*
 Tavullia - *PS*
 Teana - *PZ*
 Teano - *CE*
 Teggiano - *SA*
 Teglio - *SO*
 Teglio Veneto - *VE*
 Telese - *BN*
 Telgate - *BG*
 Telti - *SS*
 Telve - *TN*

Telve di Sopra - *TN*
 Tempio Pausania - *SS*
 Temù - *BS*
 Tenna - *TN*
 Tenno - *TN*
 Teolo - *PD*
 Teor - *UD*
 Teora - *AV*
 Teramo - *TE*
 Terdobbiato - *NO*
 Terelle - *FR*
 Terento - *BZ*
 Terenzo - *PR*
 Terlago - *TN*
 Terlano - *BZ*
 Terlizzi - *BA*
 Termeno - *BZ*
 Termini Imerese - *PA*
 Termoli - *CB*
 Ternate - *VA*
 Ternengo - *VC*
 Terni - *TR*
 Terno d'Isola - *BG*
 Terracina - *LT*
 Terragnolo - *TN*
 Terralba - *CA*
 Terranova da Sibari - *CS*
 Terranova di Pollino - *PZ*
 Terranova Sappo Minulio - *RC*
 Terranuova Bracciolini - *AR*
 Terranuova del Passerini - *MI*
 Terrasini - *PA*
 Terrassa Padovana - *PD*
 Terravecchia - *CS*
 Terrazzo - *VR*
 Terres - *TN*
 Terricciola - *PI*
 Terruggia - *AL*
 Tertenia - *NU*
 Terzigno - *NA*
 Terzo - *AL*
 Terzo d'Aquileia - *UD*
 Terzolas - *TN*
 Terzorlo - *IM*
 Tesero - *TN*
 Tesimo - *BZ*
 Tessennano - *VT*
 Testico - *SV*
 Teti - *NU*
 Teulada - *CA*
 Teverola - *CE*
 Tezze sul Brenta - *VI*
 Thiene - *VI*
 Thiesi - *SS*
 Tiana - *NU*
 Tiarno di Sopra - *TN*
 Tiarno di Sotto - *TN*
 Ticengo - *CR*
 Ticineto - *AL*
 Tiggiano - *LE*
 Tiglieto - *GE*
 Tigliole - *AT*
 Tignale - *BS*
 Tinnura - *NU*
 Tione degli Abruzzi - *AQ*
 Tione di Trento - *TN*
 Tirano - *SO*
 Tires - *BZ*
 Tiriolo - *CZ*
 Tirolino - *BZ*
 Tissi - *SS*
 Tito - *PZ*
 Tivoli - *ROMA*

Tizzano Val Parma - *PR*
 Toano - *RE*
 Tocco Caudio - *BN*
 Tocco da Casauria - *PE*
 Tocco - *NO*
 Todi - *PG*
 Toffa - *RI*
 Toirano - *SV*
 Tolentino - *MC*
 Tolfa - *ROMA*
 Tollegno - *VC*
 Tollo - *CH*
 Tolmezzo - *UD*
 Tolve - *PZ*
 Tombolo - *PD*
 Ton - *TN*
 Tonadico - *TN*
 Tonara - *NU*
 Tonco - *AT*
 Tonengo - *AT*
 Tonezza del Cimone - *VI*
 Tora e Piccilli - *CE*
 Torano Castello - *CS*
 Torano Nuovo - *TE*
 Torbole Casaglia - *BS*
 Torcegno - *TN*
 Torchiara - *SA*
 Torchiariolo - *BR*
 Torella de' Lombardi - *AV*
 Torella del Sannio - *CB*
 Torgiano - *PG*
 Torgnon - *AO*
 Torino - *TO*
 Torino di Sangro - *CH*
 Toritto - *BA*
 Torlino Vimercati - *CR*
 Tornaco - *NO*
 Tornareccio - *CH*
 Tornata - *CR*
 Tornimparte - *AQ*
 Torno - *CO*
 Tornolo - *PR*
 Toro - *CB*
 Torpè - *NU*
 Torraca - *SA*
 Torralba - *SS*
 Torrazza Coste - *PV*
 Torrazza Piemonte - *TO*
 Torrazzo - *VC*
 Torre Annunziata - *NA*
 Torreano - *UD*
 Torrebelvicino - *VI*
 Torre Beretti e Castellaro - *PV*
 Torre Boldone - *BG*
 Torre Bormida - *CN*
 Torrebruna - *CH*
 Torre Cajetani - *FR*
 Torre Canavese - *TO*
 Torrecuso - *BN*
 Torre d'Arese - *PV*
 Torre de' Busi - *BG*
 Torre del Greco - *NA*
 Torre de' Negri - *PV*
 Torre de' Passeri - *PE*
 Torre de' Picenardi - *CR*
 Torre de' Roveri - *BG*
 Torre di Mosto - *VE*
 Torre di Ruggiero - *CZ*
 Torre di Santa Maria - *SO*
 Torre d'Isola - *PV*
 Torreglia - *PD*
 Torregrotta - *ME*
 Torre le Nocelle - *AV*

Torremaggiore - *FG*
 Torre Mondovì - *CN*
 Torre Orsaia - *SA*
 Torre Pallavicina - *BG*
 Torre Pellice - *TO*
 Torre San Giorgio - *CN*
 Torre San Patrizio - *AP*
 Torre Santa Susanna - *BR*
 Torresina - *CN*
 Torretta - *PA*
 Torrevecchia Pia - *PV*
 Torrevecchia Teatina - *CH*
 Torriana - *FO*
 Torrice - *FR*
 Torricella - *TA*
 Torricella del Pizzo - *CR*
 Torricella in Sabina - *RI*
 Torricella Peligna - *CH*
 Torricella Sicura - *TE*
 Torricella Verzate - *PV*
 Torri del Benaco - *VR*
 Torri di Quartesolo - *VI*
 Torriglia - *GE*
 Torri in Sabina - *RI*
 Torrile - *PR*
 Torrioni - *AV*
 Torrita di Siena - *SI*
 Torrita Tiberina - *ROMA*
 Tortoli - *NU*
 Tortona - *AL*
 Tortora - *CS*
 Tortorella - *SA*
 Tortoreto - *TE*
 Tortorici - *ME*
 Torviscosa - *UD*
 Toscolano Maderno - *BS*
 Tossicia - *TE*
 Tovo di Sant'Agata - *SO*
 Tovo San Giacomo - *SV*
 Trabia - *PA*
 Tradate - *VA*
 Tramatzia - *CA*
 Trambilleno - *TN*
 Tramonti - *SA*
 Tramonti di Sopra - *UD*
 Tramonti di Sotto - *UD*
 Tramutola - *PZ*
 Trana - *TO*
 Trani - *BA*
 Transacqua - *TN*
 Traona - *SO*
 Trapani - *TP*
 Trappeto - *PA*
 Trarego Viggiona - *NO*
 Trasacco - *AQ*
 Trasaghis - *UD*
 Trasquera - *NO*
 Tratalias - *CA*
 Trausella - *TO*
 Travacò Siccomario - *PV*
 Travagliato - *BS*
 Travedona Monate - *VA*
 Traversella - *TO*
 Traversetolo - *PR*
 Traves - *TO*
 Travesio - *UD*
 Travo - *PC*
 Trebaseleghe - *PD*
 Trebisacce - *CS*
 Trecasali - *PR*
 Trecastagni - *CT*
 Trecate - *NO*
 Trecchina - *PZ*

Trecenta - *RO*
 Treozio - *FO*
 Treglio - *CH*
 Tregnago - *VR*
 Treia - *MC*
 Treiso - *CN*
 Tremenico - *CO*
 Tremestieri Etneo - *CT*
 Tremezzo - *CO*
 Tremosine - *BS*
 Trenta - *CS*
 Trentinara - *SA*
 Trento - *TN*
 Trentola-Ducenta - *CE*
 Trezzano - *BS*
 Treppo Carnico - *UD*
 Treppo Grande - *UD*
 Trepuzzi - *LE*
 Trequanda - *SI*
 Tres - *TN*
 Tresana - *MS*
 Trescore Balneario - *BG*
 Trescore Cremasco - *CR*
 Tresigallo - *FE*
 Tresivio - *SO*
 Tresnuraghes - *NU*
 Tretto - *VI*
 Trevenzuolo - *VR*
 Trevi - *PG*
 Treviso - *AV*
 Treviglio - *BG*
 Trevisano - *TV*
 Trevisano Romano - *ROMA*
 Treville - *AL*
 Trevi nel Lazio - *FR*
 Treviolo - *BG*
 Treviso - *TV*
 Treviso Bresciano - *BS*
 Trezzano Rosa - *MI*
 Trezzano sul Naviglio - *MI*
 Trezzone - *CO*
 Trezzo sull'Adda - *MI*
 Trezzo Tinella - *CN*
 Tribano - *PD*
 Tribiano - *MI*
 Tribogna - *GE*
 Tricarico - *MT*
 Tricase - *LE*
 Tricerro - *VC*
 Tricesimo - *UD*
 Trichiana - *BL*
 Triel - *NU*
 Trieste - *TS*
 Triggiano - *BA*
 Trigolo - *CR*
 Trinità - *CN*
 Trinità d'Agultu e Vignola - *SS*
 Trinitapoli - *FG*
 Trino - *VC*
 Triora - *IM*
 Tripi - *ME*
 Trisobbio - *AL*
 Trissino - *VI*
 Triuggio - *MI*
 Trivento - *CB*
 Trivero - *VC*
 Trivigliano - *FR*
 Trivignano Udinese - *UD*
 Trivigno - *PZ*
 Trivolzio - *PV*
 Trodena - *BZ*

Trofarello - *TO*
 Troia - *FG*
 Troina - *EN*
 Tromello - *PV*
 Trontano - *NO*
 Tronzano Lago Maggiore - *VA*
 Tronzano Vercellese - *VC*
 Tropea - *CZ*
 Trovo - *PV*
 Truccazzano - *MI*
 Tubre - *BZ*
 Tuenno - *TN*
 Tufara - *CB*
 Tuffillo - *CH*
 Tufino - *NA*
 Tufo - *AV*
 Tuglie - *LE*
 Tuili - *CA*
 Tula - *SS*
 Tuoro sul Trasimeno - *PG*
 Turania - *RI*
 Turano Lodigiano - *MI*
 Turate - *CO*
 Turbigio - *MI*
 Turi - *BA*
 Turri - *CA*
 Turriaco - *GO*
 Turrialgiani - *PE*
 Tursi - *MT*
 Tusa - *ME*
 Toscana - *VT*

U

Ubiale Clanezzo - *BG*
 Uboldo - *VA*
 Ucria - *ME*
 Udine - *UD*
 Ugento - *LE*
 Uggiano la Chiesa - *LE*
 Uggiate-Trevano - *CO*
 Ulassai - *NU*
 Ulà Tirso - *CA*
 Ultimo - *BZ*
 Umbertide - *PG*
 Umbriatico - *CZ*
 Urago d'Oglio - *BS*
 Uras - *CA*
 Urbana - *PD*
 Urbania - *PS*
 Urbe - *SV*
 Urbino - *PS*
 Urbisaglia - *MC*
 Urganano - *BG*
 Uri - *SS*
 Ururi - *CB*
 Urzulei - *NU*
 Uscio - *GE*
 Usellus - *CA*
 Usini - *SS*
 Usmate Velate - *MI*
 Ussana - *CA*
 Ussaramanna - *CA*
 Ussassai - *NU*
 Usseaux - *TO*
 Usseglio - *TO*
 Ussita - *MC*
 Ustica - *PA*
 Uta - *CA*
 Uzzano - *PT*

V

Vaccarizzo Albanese - *CS*
 Vacone - *RI*
 Vacri - *CH*
 Vadena - *BZ*
 Vado Ligure - *SV*
 Vaglia - *FI*
 Vaglio Basilicata - *PZ*
 Vaglio Serra - *AT*
 Vagli Sotto - *LU*
 Valano - *FI*
 Valano Cremasco - *CR*
 Vaie - *TO*
 Vallate - *CR*
 Valrano Patenora - *CE*
 Valbondione - *BG*
 Valbrembo - *BG*
 Valbrenna - *GE*
 Valbrona - *CO*
 Valda - *TN*
 Valdagno - *VI*
 Valdaora - *BZ*
 Valdastico - *VI*
 Val della Torre - *TO*
 Valdengo - *VC*
 Valderice - *TP*
 Valdidentro - *SO*
 Valdieri - *CN*
 Valdina - *ME*
 Val di Nizza - *PV*
 Valdisotto - *SO*
 Val di Vize - *BZ*
 Valdobbiadene - *TV*
 Valduggia - *VC*
 Valeggio Lomellina - *PV*
 Valeggio sul Mincio - *VR*
 Valentano - *VT*
 Valenza - *AL*
 Valenzano - *BA*
 Valera Fratta - *MI*
 Valfabbrica - *PG*
 Valfenera - *AT*
 Valfioriana - *TN*
 Valfurva - *SO*
 Valganna - *VA*
 Valgioie - *TO*
 Valgoglio - *BG*
 Valgrana - *CN*
 Valgreghentino - *CO*
 Valgrisanche - *AO*
 Valguarnera Caropepe - *EN*
 Vallada - *BL*
 Vallanzengo - *VC*
 Vallarsa - *TN*
 Vallata - *AV*
 Valle Agricola - *CE*
 Valle Aurina - *BZ*
 Vallebona - *IM*
 Valle Castellana - *TE*
 Vallecorsa - *FR*
 Vallecrosia - *IM*
 Valle dell'Angelo - *SA*
 Valle di Cadore - *BL*
 Valle di Casies - *BZ*
 Valle di Maddaloni - *CE*
 Valledolmo - *PA*
 Valledoria - *SS*
 Valleflorita - *CZ*
 Valle Lomellina - *PV*
 Vallelonga - *CZ*
 Vallengua Pratameno - *CL*
 Vallemala - *FR*

Valle Mosso - *VC*
 Vallepietra - *ROMA*
 Vallerano - *VT*
 Vallermosa - *CA*
 Vallerotonda - *FR*
 Vallesaccarda - *AV*
 Valle Salimbene - *PV*
 Valle San Nicolao - *VC*
 Valleve - *BG*
 Valli del Pasubio - *VI*
 Vallinfreda - *ROMA*
 Vallio - *BS*
 Vallo della Lucania - *SA*
 Vallo di Nera - *PG*
 Valloriate - *CN*
 Vallo Torinese - *TO*
 Valmacca - *AL*
 Valmadrera - *CO*
 Valmala - *CN*
 Val Masino - *SO*
 Valmontone - *ROMA*
 Valmorea - *CO*
 Valmozzola - *PR*
 Valnegrà - *BG*
 Valpelline - *AO*
 Valperga - *TO*
 Valprato Soana - *TO*
 Val Rezzo - *CO*
 Valsavaranche - *AO*
 Valsecca - *BG*
 Valsinni - *MT*
 Valsolda - *CO*
 Valstagna - *VI*
 Valstrona - *NO*
 Valtopina - *PG*
 Valtorta - *BG*
 Valtournanche - *AO*
 Valva - *SA*
 Valvasone - *UD*
 Valverde - *CT*
 Valverde - *PV*
 Valvestino - *BS*
 Vandoies - *BZ*
 Vanzago - *MI*
 Vanzone con San Carlo - *NO*
 Vaprio d'Adda - *MI*
 Vaprio d'Agogna - *NO*
 Varallo - *VC*
 Varallo Pombia - *NO*
 Varano Borghi - *VA*
 Varano de' Melegari - *PR*
 Varapodio - *RC*
 Varazze - *SV*
 Varco Sabino - *RI*
 Varedo - *MI*
 Varena - *TN*
 Varenna - *CO*
 Varese - *VA*
 Varese Ligure - *SP*
 Varisella - *TO*
 Varmo - *UD*
 Varna - *BZ*
 Varsi - *PR*
 Varzi - *PV*
 Varzo - *NO*
 Vas - *BL*
 Vasanello - *VT*
 Vasia - *IM*
 Vasto - *CH*
 Vastogirardi - *CB*
 Vattaro - *TN*
 Vauda Canavese - *TO*
 Vazzano - *CZ*

- Vazzola - *TV*
 Vecchiano - *PI*
 Vedano al Lambro - *MI*
 Vedano Olona - *VA*
 Veddasca - *VA*
 Vedelago - *TV*
 Vedeseta - *BG*
 Veduggio con Colzano - *MI*
 Veggiano - *PD*
 Veglie - *LE*
 Veglio - *VC*
 Vejano - *VT*
 Veleso - *CO*
 Velezzo Lomellina - *PV*
 Velletri - *ROMA*
 Vellezzo Bellini - *PV*
 Velo d'Astico - *VI*
 Velo Veronese - *VR*
 Velturmo - *BZ*
 Venafro - *CB*
 Venalizio - *TO*
 Venaria - *TO*
 Venarotta - *AP*
 Venasca - *CN*
 Vendone - *SV*
 Vendrogo - *CO*
 Venegono Inferiore - *VA*
 Venegono Superiore - *VA*
 Venetico - *ME*
 Venezia - *VE*
 Veniano - *CO*
 Venosa - *PZ*
 Venticano - *AV*
 Ventimiglia - *IM*
 Ventimiglia di Sicilia - *PA*
 Ventotene - *LT*
 Venzone - *UD*
 Verano - *BZ*
 Verano Brianza - *MI*
 Verbania - *NO*
 Verbicaro - *CS*
 Vercana - *CO*
 Verceia - *SO*
 Vercelli - *VC*
 Vercurago - *BG*
 Verdellino - *BG*
 Verdello - *BG*
 Verderio Inferiore - *CO*
 Verderio Superiore - *CO*
 Verduno - *CN*
 Vergato - *BO*
 Vergemoli - *LU*
 Verghereto - *FO*
 Vergiate - *VA*
 Vermezzo - *MI*
 Vermiglio - *TN*
 Vernante - *CN*
 Vernasca - *PC*
 Vernazza - *SP*
 Vernio - *FI*
 Vernole - *LE*
 Verolanuova - *BS*
 Verolavecchia - *BS*
 Verolengo - *TO*
 Veroli - *FR*
 Verona - *VR*
 Veronella - *VR*
 Verrayes - *AO*
 Verrès - *AO*
 Verretto - *PV*
 Verrone - *VC*
 Verrua Po - *PV*
 Verrua Savoia - *TO*
 Vertemate con Minoprio - *CO*
 Vertova - *BG*
 Verucchio - *FO*
 Veruno - *NO*
 Vervio - *SO*
 Vervò - *TN*
 Verzegnis - *UD*
 Verzino - *CZ*
 Verzuolo - *CN*
 Vescovana - *PD*
 Vescovato - *CR*
 Vesime - *AT*
 Vespolate - *NO*
 Vessalico - *IM*
 Vestenanova - *VR*
 Vestignè - *TO*
 Vestone - *BS*
 Vestreno - *CO*
 Vetralla - *VT*
 Vetto - *RE*
 Zezza d'Alba - *CN*
 Zezza d'Oglio - *BS*
 Zezzano - *TN*
 Zezzano Ligure - *SP*
 Zezzano sul Crostolo - *RE*
 Zezzi Portio - *SV*
 Viadana - *MN*
 Viadanica - *BG*
 Viagrande - *CT*
 Viale d'Asti - *AT*
 Vialfrè - *TO*
 Viano - *RE*
 Viareggio - *LU*
 Viarigi - *AT*
 Viconati - *SA*
 Vibo Valentia - *CZ*
 Vicalvi - *FR*
 Vicari - *PA*
 Vicchio - *FI*
 Vicenza - *VI*
 Vico Canavese - *TO*
 Vico del Gargano - *FG*
 Vico Equense - *NA*
 Vicoforte - *CN*
 Vicoli - *PE*
 Vicolungo - *NO*
 Vico nel Lazio - *FR*
 Vicopisano - *PI*
 Vicovaro - *ROMA*
 Vidugolfo - *PV*
 Vidor - *TV*
 Vidracco - *TO*
 Vieste - *FG*
 Vietri di Potenza - *PZ*
 Vietri sul Mare - *SA*
 Viganella - *NO*
 Viganò - *CO*
 Vignano San Martino - *BG*
 Vigarano Mainarda - *FE*
 Vignasio - *VR*
 Vignatton - *PR*
 Vigevano - *PV*
 Viggianello - *PZ*
 Viggiano - *PZ*
 Viggittù - *VA*
 Vighizzolo d'Este - *PD*
 Vigliano Biellese - *VC*
 Vigliano d'Asti - *AT*
 Vignale Monferrato - *AL*
 Vignanello - *VT*
 Vignate - *MI*
 Vignola - *MO*
 Vignola-Falesina - *TN*
 Vignole Borbera - *AL*
 Vignolo - *CN*
 Vignone - *NO*
 Vigarzere - *PD*
 Vigo di Cadore - *BL*
 Vigo di Fassa - *TN*
 Vigolo - *BG*
 Vigolo Baselga - *TN*
 Vigolo Vattaro - *TN*
 Vigolzone - *PC*
 Vigone - *TO*
 Vigonovo - *VE*
 Vignona - *PD*
 Vigo Rendena - *TN*
 Viguzzolo - *AL*
 Villa Agnedo - *TN*
 Villa Bartolomea - *VR*
 Villa Basilica - *LU*
 Villabassa - *BZ*
 Villabate - *PA*
 Villa Biscossi - *PV*
 Villa Carcina - *BS*
 Villa Castelli - *BR*
 Villa Celiara - *FE*
 Villachiera - *BS*
 Villacidro - *CA*
 Villa Collemantina - *LU*
 Villa d'Adda - *BG*
 Villa d'Almè - *BG*
 Villadeati - *AL*
 Villa del Bosco - *VC*
 Villa del Conte - *PD*
 Villa di Briano - *CE*
 Villa di Chiavenna - *SO*
 Villa di Serio - *BG*
 Villa di Tirano - *SO*
 Villa d'Ogna - *BG*
 Villadose - *RO*
 Villadossola - *NO*
 Villa Estense - *PD*
 Villafalletto - *CN*
 Villa Faraldi - *IM*
 Villafranca d'Asti - *AT*
 Villafranca di Verona - *VR*
 Villafranca in Lunigiana - *MS*
 Villafranca Padovana - *PD*
 Villafranca Piemonte - *TO*
 Villafranca Sicula - *AG*
 Villafranca Tirrena - *ME*
 Villafrati - *PA*
 Villaga - *VI*
 Villagrande Strisaili - *NU*
 Villa Guardia - *CO*
 Villa Lagarina - *TN*
 Villalago - *AQ*
 Villa Latina - *FR*
 Villalba - *CL*
 Villalfonsina - *CH*
 Villa Literno - *CE*
 Villalvernia - *AL*
 Villamagna - *CH*
 Villamaina - *AV*
 Villamar - *CA*
 Villamarzana - *RO*
 Villamassargia - *CA*
 Villa Minozzo - *RE*
 Villamiroglio - *AL*
 Villandro - *BZ*
 Villanova Biellese - *VC*
 Villanova Canavese - *TO*
 Villanova d'Albenga - *SV*
 Villanova d'Ardenghi - *PV*
 Villanova d'Asti - *AT*
 Villanova del Battista - *AV*
 Villanova del Ghebbo - *RO*
 Villanova del Sillaro - *MI*
 Villanova di Camposampiero - *PD*
 Villanovaforru - *CA*
 Villanovafranca - *CA*
 Villanova Marchesana - *RO*
 Villanova Mondovì - *CN*
 Villanova Monferrato - *AL*
 Villanova Monteleone - *SS*
 Villanova Solaro - *CN*
 Villanova sull'Arda - *PC*
 Villanova Truschedu - *CA*
 Villanova Tulo - *NU*
 Villanterio - *PV*
 Villanuova sul Clisi - *BS*
 Villapiana - *CS*
 Villa Poma - *MN*
 Villaputzu - *CA*
 Villarbasse - *TO*
 Villarboit - *VC*
 Villar Dora - *TO*
 Villareggia - *TO*
 Villa Rendena - *TN*
 Villar Focchiardo - *TO*
 Villaricca - *NA*
 Villaromagnano - *AL*
 Villarosa - *EN*
 Villar Pellice - *TO*
 Villar Perosa - *TO*
 Villar San Costanzo - *CN*
 Villasalto - *CA*
 Villa San Giovanni - *RC*
 Villa San Giovanni in Tuscia - *VT*
 Villa San Pietro - *CA*
 Villa San Secondo - *AT*
 Villasanta - *MI*
 Villa Santa Lucia - *FR*
 Villa Santa Lucia degli Abruzzi - *AQ*
 Villa Santa Maria - *CH*
 Villa Sant'Angelo - *AQ*
 Villa Santina - *UD*
 Villa Santo Stefano - *FR*
 Villasimius - *CA*
 Villator - *CA*
 Villaspiciosa - *CA*
 Villastellone - *TO*
 Villata - *VC*
 Villaurbana - *CA*
 Villavallelonga - *AQ*
 Villa Verde - *CA*
 Villaverla - *VI*
 Villa Vicentina - *UD*
 Villeneuve - *AO*
 Villesse - *GO*
 Villetta Barrea - *AQ*
 Villetta - *NO*
 Villimpenta - *MN*
 Villongo - *BG*
 Villorba - *TV*
 Vilminore di Scalve - *BG*
 Vimercate - *MI*
 Vimodrone - *MI*
 Vinadio - *CN*
 Vinchiatturo - *CB*
 Vinchio - *AT*

Vinci - *FI*
 Vinovo - *TO*
 Vinzaglio - *NO*
 Viola - *CN*
 Vione - *BS*
 Vipiteno - *BZ*
 Virgilio - *MN*
 Virle Piemonte - *TO*
 Visano - *BS*
 Vische - *TO*
 Visciano - *NA*
 Visco - *UD*
 Visone - *AL*
 Visso - *MC*
 Vistarino - *PV*
 Vistrorio - *TO*
 Vita - *TP*
 Viterbo - *VT*
 Vitucuso - *FR*
 Vito d'Asio - *UD*
 Vitorchiano - *VT*
 Vittoria - *RG*
 Vittorio Veneto - *TV*
 Vittorito - *AQ*
 Vittuone - *MI*
 Vitulano - *BN*
 Vitulazio - *CE*
 Viù - *TO*
 Vivaro - *UD*
 Vivaro Romano - *ROMA*

Viverone - *VC*
 Vizzini - *CT*
 Vizzola Ticino - *VA*
 Vizzolo Predabissi - *MI*
 Vo - *PD*
 Vobarno - *BS*
 Vobbia - *GE*
 Vocca - *VC*
 Vodo Cadore - *BL*
 Voghera - *PV*
 Voghiera - *FE*
 Vogogna - *NO*
 Volano - *TN*
 Volla - *NA*
 Volongo - *CR*
 Volpago del Montello - *TV*
 Volpara - *PV*
 Volpedo - *AL*
 Volpogolino - *AL*
 Volpiano - *TO*
 Voltaggio - *AL*
 Voltago - *BL*
 Volta Mantovana - *MN*
 Volterra - *PI*
 Voltido - *CR*
 Volturara Appula - *FG*
 Volturara Irpina - *AV*
 Volturino - *FG*
 Volvera - *TO*
 Vottignasco - *CN*

Z

Zaccanopoli - *CZ*
 Zafferana Etnea - *CT*
 Zagarise - *CZ*
 Zagarolo - *ROMA*
 Zambana - *TN*
 Zambrone - *CZ*
 Zandobbio - *BG*
 Zanè - *VI*
 Zanica - *BG*
 Zavattarello - *PV*
 Zeccone - *PV*
 Zeddiani - *CA*
 Zebbio - *CO*
 Zelo Buon Persico - *MI*
 Zelo Surrigone - *MI*
 Zeme Lomellina - *PV*
 Zenevredo - *PV*
 Zenson di Piave - *TV*
 Zerba - *PC*
 Zerbo - *PV*
 Zerbolò - *PV*
 Zerfalli - *CA*
 Zeri - *MS*
 Zermeghedo - *VI*
 Zero Branco - *TV*
 Zevio - *VR*
 Ziano di Fiemme - *TN*
 Ziano Piacentino - *PC*
 Zibello - *PR*
 Zibido San Giacomo - *MI*
 Zignago - *SP*
 Zimella - *VR*
 Zimone - *VC*
 Zinasco - *PV*
 Zoagli - *GE*
 Zocca - *MO*
 Zogno - *BG*
 Zola Predosa - *BO*
 Zoldo Alto - *BL*
 Zollino - *LE*
 Zone - *BS*
 Zoppè di Cadore - *BL*
 Zoppola - *UD*
 Zovencedo - *VI*
 Zubiena - *VC*
 Zuccarello - *SV*
 Zuolo - *TN*
 Zugliano - *VI*
 Zuglio - *UD*
 Zumaglia - *VC*
 Zumpano - *CS*
 Zungoli - *AV*
 Zungri - *CZ*

Sigle adottate per l'indicazione delle Provincie

Agrigento	AG	Como	CO	Matera	MT	Roma	ROMA
Alessandria	AL	Cosenza	CS	Messina	ME	Rovigo	RO
Ancona	AN	Cremona	CR	Milano	MI	Salerno	SA
Aosta (Valle d')	AO	Cuneo	CN	Modena	MO	Sassari	SS
Arezzo	AR	Enna	EN	Napoli	NA	Savona	SV
Ascoli Piceno	AP	Ferrara	FE	Novara	NO	Siena	SI
Asti	AT	Firenze	FI	Nuoro	NU	Siracusa	SR
Avellino	AV	Foggia	FG	Padova	PD	Sondrio	SO
Bari	BA	Forlì	FO	Palermo	PA	Taranto	TA
Belluno	BL	Frosinone	FR	Parma	PR	Teramo	TE
Benevento	BN	Genova	GE	Pavia	PV	Terni	TR
Bergamo	BG	Gorizia	GO	Perugia	PG	Torino	TO
Bologna	BO	Grosseto	GR	Pesaro e Urbino	PS	Trapani	TP
Bolzano	BZ	Imperia	IM	Pescara	PE	Trento	TN
Brescia	BS	L'Aquila	AQ	Piacenza	PC	Treviso	TV
Brindisi	BR	La Spezia	SP	Pisa	PI	Trieste	TS
Cagliari	CA	Latina	LT	Pistoia	PT	Udine	UD
Caltanissetta	CL	Lecce	LE	Potenza	PZ	Varese	VA
Campobasso	CB	Livorno	LI	Ragusa	RG	Venezia	VE
Caserta	CE	Lucca	LU	Ravenna	RA	Vercelli	VC
Catania	CT	Macerata	MC	Reggio di Calabria	RC	Verona	VR
Catanzaro	CZ	Mantova	MN	Reggio nell'Emilia	RE	Vicenza	VI
Chieti	CH	Massa-Carrara	MS	Rieti	RI	Viterbo	VT

NUMERO DEI COMUNI AL 31 DICEMBRE 1963


PROVINCIE E REGIONI	N. dei Comuni	PROVINCIE E REGIONI	N. dei Comuni	PROVINCIE E REGIONI	N. dei Comuni
Torino	315	Piacenza	48	L'Aquila	108
Vercelli	169	Parma	47	Teramo	47
Novara	165	Reggio nell'Emilia	45	Pescara	46
Cuneo	250	Modena	47	Chieti	103
Asti	120	Bologna	60	ABRUZZI	304
Alessandria	190	Ferrara	26		
PIEMONTE	1.209	Ravenna	18	Campobasso	136
		Forlì	51	MOLISE	136
VALLE D'AOSTA	74	EMILIA - ROMAGNA	342		
				Foggia	62
Imperia	67	Pesaro e Urbino	67	Bari	48
Savona	69	Ancona	49	Taranto	28
Genova	67	Macerata	57	Brindisi	20
La Spezia	32	Ascoli Piceno	73	Lecce	94
LIGURIA	235	MARCHE	246	PUGLIA	252
Varese	141	Massa-Carrara	17	Potenza	98
Como	246	Lucca	35	Matera	30
Sondrio	78	Pistoia	22	BASILICATA	128
Milano	247	Firenze	51		
Bergamo	248	Livorno	20	Cosenza	155
Brescia	206	Pisa	39	Catanzaro	159
Pavia	190	Arezzo	39	Reggio di Calabria	96
Cremona	115	Siena	36	CALABRIA	410
Mantova	70	Grosseto	28		
LOMBARDIA	1.541	TOSCANA	287		
				Trapani	23
Bolzano	116	Perugia	59	Palermo	81
Trento	227	Terni	32	Messina	105
TRENTINO - A. ADIGE	343	UMBRIA	91	Agrigento	43
				Caltanissetta	22
Verona	98	Viterbo	60	Enna	20
Vicenza	122	Rieti	73	Catania	55
Belluno	69	Roma	114	Ragusa	12
Treviso	95	Latina	33	Siracusa	19
Venezia	43	Frosinone	91	SICILIA	380
Padova	105	LAZIO	371		
Rovigo	51			Sassari	80
VENETO	583	Caserta	100	Nuoro	102
		Benevento	77	Cagliari	171
Udine	187	Napoli	89	SARDEGNA	353
Gorizia	25	Avellino	120		
Trieste	6	Salerno	157		
FRIULI - V. GIULIA	218	CAMPANIA	543	ITALIA	8.046

PARTE SECONDA

**VARIAZIONI TERRITORIALI E DI NOME
NELLE CIRCOSCRIZIONI AMMINISTRATIVE**

A - Comuni

B - Provincie



A - Comuni

COMUNI	SITUAZIONE PRIMA DELLA VARIAZIONE			VARIAZIONI					SITUAZIONE DOPO LA VARIAZIONE		
	Superficie ha	Popolazione		Specie e relativo provvedimento	Superficie ha	Popolazione		Superficie ha	Popolazione		
		residente	presente			residente	presente		residente	presente	

PROVINCIA DI ALESSANDRIA

Gremiasco	1.808	663	622	(D.P.R. 2-9-1963, n. 1381 - G.U. n. 279 del 25-10-1963). Staccata zona di territorio aggregata al comune di <i>Montacuto</i> .	71	21	21	1.737	642	601
Montacuto	2.305	690	691	(D.P.R. 2-9-1963, n. 1381 - G.U. n. 279 del 25-10-1963). Aggregata zona di territorio staccata dal comune di <i>Gremiasco</i> .	71	21	21	2.376	711	712

PROVINCIA DI VARESE

Leggiano - Sangiano	1.542	3.406	3.388	(D.P.R. 26-7-1963, n. 1067 - G.U. n. 229 del 30-8-1963). Staccato il territorio del ricostituito comune di <i>Sangiano</i> .	224	1.044	1.017	1.318	2.362	2.371
Sangiano	—	—	—	(D.P.R. 26-7-1963, n. 1067 - G.U. n. 229 del 30-8-1963). Già soppresso e passato a far parte del nuovo comune di <i>Leggiano-Sangiano</i> con R.D. 1° dicembre 1927, n. 2344; ricostituito con la circoscrizione e la denominazione preesistenti.	224	1.044	1.017	224	1.044	1.017
Leggiano - Sangiano	1.318	2.362	2.371	(D.P.R. 26-7-1963, n. 1067 - G.U. n. 229 del 30-8-1963). Assunta la denominazione di <i>Leggiano</i> .	—	—	—	1.318	2.362	2.371
Leggiano	1.318	2.362	2.371	(D.P.R. 26-7-1963, n. 1067 - G.U. n. 229 del 30-8-1963). Nuova denominazione del comune di <i>Leggiano-Sangiano</i> .	—	—	—	1.318	2.362	2.371

PROVINCIA DI MILANO

Usmate Velate	1.111	5.395	5.314	(D.P.R. 26-12-1962, n. 1877 - G.U. n. 33 del 5-2-1963). Staccata la frazione <i>Bernate</i> aggregata al comune di <i>Arcore</i> .	142	808	796	969	4.587	4.518
-------------------------	-------	-------	-------	--	-----	-----	-----	-----	-------	-------

COMUNI	SITUAZIONE PRIMA DELLA VARIAZIONE			Specie e relativo provvedimento	V A R I A Z I O N I			SITUAZIONE DOPO LA VARIAZIONE		
	Superficie ha	Popolazione			Superficie ha	Popolazione		Superficie ha	Popolazione	
		resistente	presente			resistente	presente		resistente	presente

Segue : PROVINCIA DI MILANO

Arcore.	789	8.634	8.626	(D.P.R. 26-12-1962, n. 1877 - G.U. n. 33 del 5-2-1963). Aggregata la frazione <i>Bernate</i> staccata dal comune di <i>Usmate-Velate</i> .	142	808	796	931	9.442	9.422
Villavesco	1.622	3.128	3.125	(D.P.R. 22-9-1963, n. 1461 - G.U. n. 292 del 9-11-1963). Assunta la denominazione di <i>Tavazzano</i> con <i>Villavesco</i> .	—	—	—	1.622	3.128	3.125
Tavazzano con Villavesco	1.622	3.128	3.125	(D.P.R. 22-9-1963, n. 1461 - G.U. n. 292 del 9-11-1963). Nuova denominazione del comune di <i>Villavesco</i> .	—	—	—	1.622	3.128	3.125

PROVINCIA DI BERGAMO

Algua di Costa Serina.	814	910	684	(D.P.R. 24-8-1963, n. 1320 - G.U. n. 261 del 5-10-1963). Assunta la denominazione di <i>Algua</i> .	—	—	—	814	910	684
Algua.	814	910	684	(D.P.R. 24-8-1963, n. 1320 - G.U. n. 261 del 5-10-1963). Nuova denominazione del comune di <i>Algua di Costa Serina</i> .	—	—	—	814	910	684
Stezzano.	995	5.932	5.735	(D.P.R. 3-12-1962, n. 1835 - G.U. n. 20 del 23-1-1963). Staccata la frazione <i>Guzzanica</i> aggregata al comune di <i>Dàlmine</i> .	67	324	315	928	5.608	5.420
Dàlmine.	1.090	11.957	11.725	(D.P.R. 3-12-1962, n. 1835 - G.U. n. 20 del 23-1-1963). Aggregata la frazione <i>Guzzanica</i> staccata dal comune di <i>Stezzano</i> .	67	324	315	1.157	12.281	12.040

PROVINCIA DI BRESCIA

Angolo	3.070	2.634	2.296	(D.P.R. 24-5-1963, n. 864 - G.U. n. 174 del 2-7-1963). Assunta la denominazione di <i>Angolo Terme</i> .	—	—	—	3.070	2.634	2.296
Angolo Terme	3.070	2.634	2.296	(D.P.R. 24-5-1963, n. 864 - G.U. n. 174 del 2-7-1963). Nuova denominazione del comune di <i>Angolo</i> .	—	—	—	3.070	2.634	2.296

COMUNI	SITUAZIONE PRIMA DELLA VARIAZIONE			Specie e relativo provvedimento	V A R I A Z I O N I			SITUAZIONE DOPO LA VARIAZIONE		
	Superficie ha	Popolazione			Superficie ha	Popolazione		Superficie ha	Popolazione	
		residente	presente			residente	presente		residente	presente

Segue : PROVINCIA DI BRESCIA

Borno.	4.311	5.126	4.860	(D.P.R. 3-12-1962, n. 1857 - G.U. n. 26 del 29-1-1963). Staccate le frazioni <i>Pian di Borno, Cogno di Borno e Annunciata di Borno</i> , passate a far parte del nuovo comune di <i>Piancogno</i> .	1.353	2.646	2.376	2.958	2.480	2.484
Òssimo	1.531	1.921	1.631	(D.P.R. 3-12-1962, n. 1857 - G.U. n. 26 del 29-1-1963). Staccata la frazione <i>Cogno di Òssimo</i> , passata a far parte del nuovo comune di <i>Piancogno</i> .	48	553	509	1.483	1.368	1.122
Piancogno	—	—	—	(D.P.R. 3-12-1962, n. 1857 - G.U. n. 26 del 29-1-1963). Nuovo comune costituito con le frazioni <i>Pian di Borno, Cogno di Borno e Annunciata di Borno</i> , staccate dal comune di <i>Borno</i> e con la frazione <i>Cogno di Òssimo</i> , staccata dal comune di <i>Òssimo</i> .	1.401	3.199	2.885	1.401	3.199	2.885
Pezzaze	2.149	1.837	1.638	(D.P.R. 3-12-1962, n. 1836 - G.U. n. 20 del 23-1-1963). Staccata la frazione <i>Savenone di Sopra</i> aggregata al comune di <i>Bovegno</i> .	41	37	36	2.108	1.800	1.602
Bovegno.	4.818	3.297	3.032	(D.P.R. 3-12-1962, n. 1836 - G.U. n. 20 del 23-1-1963). Aggregata la frazione <i>Savenone di Sopra</i> staccata dal comune di <i>Pezzaze</i> .	41	37	36	4.859	3.334	3.068

PROVINCIA DI PAVIA

Lardirago	727	1.239	1.230	(D.P.R. 18-4-1963, n. 759 - G.U. n. 150 del 6-6-1963). Staccata la frazione <i>Gioiello</i> aggregata al comune di <i>Ceranova</i> .	186	39	40	541	1.200	1.190
---------------------	-----	-------	-------	--	-----	----	----	-----	-------	-------

COMUNI	SITUAZIONE PRIMA DELLA VARIAZIONE			Specie e relativo provvedimento	V A R I A Z I O N I			SITUAZIONE DOPO LA VARIAZIONE		
	Superficie ha	Popolazione			Superficie ha	Popolazione		Superficie ha	Popolazione	
		resistente	presente			resistente	presente		resistente	presente

Segue : PROVINCIA DI PAVIA

Ceranova	267	460	447	(D.P.R. 18-4-1963, n. 759 - G.U. n. 150 del 6-6-1963). Aggregata la frazione <i>Gioiello</i> staccata dal comune di <i>Lardirago</i> .	186	39	40	453	499	487
--------------------	-----	-----	-----	---	-----	----	----	-----	-----	-----

PROVINCIA DI FERRARA

Migliarino	5.662	8.693	8.474	(D.P.R. 5-6-1963, n. 936 - G.U. n. 189 del 16-7-1963). Staccata la frazione <i>Migliaro</i> eretta in comune autonomo con capoluogo e denominazione <i>Migliaro</i> .	2.150	3.232	3.134	3.512	5.461	5.340
Migliaro	—	—	—	(D.P.R. 5-6-1963, n. 936 - G.U. n. 189 del 16-7-1963). Nuovo comune costituito con la frazione omonima staccata dal comune di <i>Migliarino</i> .	2.150	3.232	3.134	2.150	3.232	3.134

PROVINCIA DI PISTOIA

Uzzano	1.506	5.908	5.652	(D.P.R. 23-1-1963, n. 271 - G.U. n. 81 del 25-3-1963). Staccata la frazione <i>Chiesina Uzzanese</i> eretta in comune autonomo con capoluogo e denominazione <i>Chiesina Uzzanese</i> .	723	3.257	3.109	783	2.651	2.543
Chiesina Uzzanese	—	—	—	(D.P.R. 23-1-1963, n. 271 - G.U. n. 81 del 25-3-1963). Nuovo comune costituito con la frazione omonima staccata dal comune di <i>Uzzano</i> .	723	3.257	3.109	723	3.257	3.109

PROVINCIA DI GROSSETO

Manciano	39.460	9.691	9.645	(D.P.R. 29-1-1963, n. 368 - G.U. n. 89 del 2-4-1963). Staccata la frazione <i>Catàbbio</i> passata a far parte del nuovo comune di <i>Semproniano</i> .	2.175	407	399	37.285	9.284	9.246
--------------------	--------	-------	-------	---	-------	-----	-----	--------	-------	-------

COMUNI	SITUAZIONE PRIMA DELLA VARIAZIONE			VARIAZIONI					SITUAZIONE DOPO LA VARIAZIONE		
	Superficie ha	Popolazione		Specie e relativo provvedimento	Superficie ha	Popolazione		Superficie ha	Popolazione		
		residente	presente			residente	presente		residente	presente	

Segue : PROVINCIA DI GROSSETO

Roccalbegna . . .	16.540	4.649	4.478	(D.P.R. 29-1-1963, n. 368 - G.U. n. 89 del 2-4-1963). Staccate le frazioni <i>Samprugnano, Petricci e Rocchette</i> passate a far parte del nuovo comune di <i>Semproniano</i> .	4.056	1.798	1.722	12.484	2.851	2.756
Santa Fiora . . .	8.134	4.696	4.595	(D.P.R. 29-1-1963, n. 368 - G.U. n. 89 del 2-4-1963). Staccata la frazione <i>Celena</i> passata a far parte del nuovo comune di <i>Semproniano</i> .	1.881	299	281	6.253	4.397	4.314
Semproniano . . .	—	—	—	(D.P.R. 29-1-1963, n. 368 - G.U. n. 89 del 2-4-1963). Nuovo comune costituito con la frazione <i>Catàbbio</i> staccata dal comune di <i>Manciano</i> , con le frazioni <i>Samprugnano, Petricci e Rocchette</i> staccate dal comune di <i>Roccalbegna</i> e con la frazione <i>Cellena</i> staccata dal comune di <i>Santa Fiora</i> .	8.112	2.504	2.402	8.112	2.504	2.402

PROVINCIA DI FROSINONE

Cassino	8.323	21.105	20.903	(D.P.R. 2-6-1963, G.U. n. 214 del 12-8-1963). Per rettifica di confine staccata zona di territorio aggregata al comune di <i>Rocca d'Evandro</i> della provincia di <i>Caserta</i> .	38	—	—	8.285	21.105	20.903
Gallinaro	1.781	1.632	1.523	(D.P.R. 18-3-1963, n. 459 - G.U. n. 100 del 13-4-1963). Per rettifica di confine staccata zona di territorio aggregata al comune di <i>Settefrati</i> .	72	153	147	1.709	1.479	1.376
Settefrati	5.034	1.397	1.231	(D.P.R. 18-3-1963, n. 459 - G.U. n. 100 del 13-4-1963). Per rettifica di confine aggregata zona di territorio staccata dal comune di <i>Gallinaro</i> .	72	153	147	5.106	1.550	1.378

COMUNI	SITUAZIONE PRIMA DELLA VARIAZIONE			Specie e relativo provvedimento	VARIAZIONI			SITUAZIONE DOPO LA VARIAZIONE		
	Superficie ha	Popolazione			Superficie ha	Popolazione		Superficie ha	Popolazione	
		resistente	presente			resistente	presente		resistente	presente

Segue : PROVINCIA DI FROSINONE

Settefrati	5.106	1.550	1.378	(D.P.R. 18-3-1963, n. 459 - G.U. n. 100 del 13-4-1963). Per rettifica di confine staccata zona di territorio aggregata al comune di <i>Gallinaro</i> .	50	—	—	5.056	1.550	1.378
Gallinaro	1.709	1.479	1.376	(D.P.R. 18-3-1963, n. 459 - G.U. n. 100 del 13-4-1963). Per rettifica di confine aggregata zona di territorio staccata dal comune di <i>Settefrati</i> .	50	—	—	1.759	1.479	1.376

PROVINCIA DI CASERTA

Rocca d'Evandro.	4.908	3.879	3.629	(D.P.R. 2-6-1963, G.U. n. 214 del 12-8-1963). Per rettifica di confine aggregata zona di territorio staccata dal comune di <i>Cassinone</i> della provincia di <i>Frosinone</i> .	38	—	—	4.946	3.879	3.629
------------------	-------	-------	-------	---	----	---	---	-------	-------	-------

PROVINCIA DI AVELLINO

Savignano di Puglia	3.821	2.715	2.453	(D.P.R. 2-6-1963, n. 935 - G.U. n. 189 del 16-7-1963). Assunta la denominazione di <i>Savignano Irpino</i> .	—	—	—	3.821	2.715	2.453
Savignano Irpino.	3.821	2.715	2.453	(D.P.R. 2-6-1963, n. 935 - G.U. n. 189 del 16-7-1963). Nuova denominazione del comune di <i>Savignano di Puglia</i> .	—	—	—	3.821	2.715	2.453

PROVINCIA DI TERAMO

Colonnella	3.623	9.324	8.699	(D.P.R. 18-3-1963, n. 460 - G.U. n. 100 del 13-4-1963). Staccate le frazioni <i>Martinsicuro</i> e <i>Villa Rosa</i> , erette in unico comune denominato <i>Martinsicuro</i> .	1.505	6.017	5.611	2.118	3.307	3.088
----------------------	-------	-------	-------	--	-------	-------	-------	-------	-------	-------

COMUNI	SITUAZIONE PRIMA DELLA VARIAZIONE			V A R I A Z I O N I					SITUAZIONE DOPO LA VARIAZIONE		
	Superficie ha	Popolazione		Specie e relativo provvedimento	Superficie ha	Popolazione		Superficie ha	Popolazione		
		residente	presente			residente	presente		residente	presente	

Segue : PROVINCIA DI TERAMO

Martinsicuro . . .				(D.P.R. 18-3-1963, n. 460 - G.U. n. 100 del 13-4-1963). Nuovo comune costituito con le frazioni <i>Martinsicuro</i> e <i>Villa Rosa</i> staccate dal comune di <i>Colonnella</i> .	1.505	6.017	5.611	1.505	6.017	5.611
--------------------	--	--	--	--	-------	-------	-------	-------	-------	-------

PROVINCIA DI CHIETI

Colledimezzo . . .	1.540	1.673	1.427	(D.P.R. 6-2-1963, n. 214 - G.U. n. 73 del 16-3-1963). Staccato il territorio del ricostituito comune di <i>Pietraferrazzana</i> .	441	405	347	1.099	1.268	1.080
Pietraferrazzana . . .				(D.P.R. 6-2-1963, n. 214 - G.U. n. 73 del 16-3-1963). Già soppresso e aggregato al comune di <i>Colledimezzo</i> con R.D. 3 agosto 1928, n. 1978; ricostituito con la circoscrizione e la denominazione preesistenti.	441	405	347	441	405	347

PROVINCIA DI LECCE

Ruffano	3.839	8.341	7.294	(D.P.R. 29-1-1963, n. 194 - G.U. n. 72 del 15-3-1963). Per rettifica di confine staccata zona di territorio aggregata al comune di <i>Supersano</i> .	76	—	—	3.763	8.341	7.294
Supersano	3.662	4.223	3.732	(D.P.R. 29-1-1963, n. 194 - G.U. n. 72 del 15-3-1963). Per rettifica di confine aggregata zona di territorio staccata dal comune di <i>Ruffano</i> .	76	—	—	3.738	4.223	3.732
Supersano	3.738	4.223	3.732	(D.P.R. 29-1-1963, n. 194 - G.U. n. 72 del 15-3-1963). Per rettifica di confine staccata zona di territorio aggregata al comune di <i>Ruffano</i> .	119	—	—	3.619	4.223	3.732

COMUNI	SITUAZIONE PRIMA DELLA VARIAZIONE			V A R I A Z I O N I				SITUAZIONE DOPO LA VARIAZIONE		
	Superficie ha	Popolazione		Specie e relativo provvedimento	Superficie ha	Popolazione		Superficie ha	Popolazione	
		residente	presente			residente	presente		residente	presente

Segue : PROVINCIA DI LECCE

Ruffano	3.763	8.341	7.294	(D.P.R. 29-1-1963, n. 194 - G.U. n. 72 del 15-3-1963). Per rettifica di confine aggregata zona di territorio staccata dal comune di <i>Supersano</i> .	119	—	—	3.882	8.341	7.294
-------------------	-------	-------	-------	--	-----	---	---	-------	-------	-------

PROVINCIA DI SASSARI

Calangiànus	25.199	6.503	6.270	(Legge Regionale 1-2-1963, n. 11 - B.U. n. 60 del 12-9-1963). Staccate le località <i>Taroni, Ferruli, Austinacciu, Andrieddu, Santu Bachis, Lu Campu</i> e <i>minori isolati</i> passati a far parte del nuovo comune di <i>Telti</i> .	4.651	485	465	20.548	6.018	5.805
Monti	13.072	2.475	2.503	(Legge Regionale 1-2-1963, n. 11 - B.U. n. 60 del 12-9-1963). Staccate le località <i>Spadulalzu</i> e <i>minori isolati</i> passati a far parte del nuovo comune di <i>Telti</i> .	665	43	39	12.407	2.432	2.464
Tempio Pausània.	35.898	14.139	14.272	(Legge Regionale 1-2-1963, n. 11 - B.U. n. 60 del 12-9-1963). Staccata la frazione <i>Telti</i> e località <i>limitrofe</i> passate a far parte del nuovo comune di <i>Telti</i> .	3.117	1.322	1.284	32.781	12.817	12.988
Telti	—	—	—	(Legge Regionale 1-2-1963, n. 11 - B.U. n. 60 del 12-9-1963). Nuovo comune costituito con le località <i>Taroni, Ferruli, Austinacciu, Andrieddu, Santu Bachis, Lu Campu</i> e <i>minori isolati</i> staccati dal comune di <i>Calangiànus</i> ; con le località <i>Spadulalzu</i> e <i>minori isolati</i> staccati dal comune di <i>Monti</i> ; con la frazione <i>Telti</i> e località <i>limitrofe</i> staccate dal comune di <i>Tempio Pausània</i> .	8.433	1.850	1.788	8.433	1.850	1.788

B - Provincie

PROVINCIE	SITUAZIONE PRIMA DELLA VARIAZIONE			VARIAZIONI			SITUAZIONE DOPO LA VARIAZIONE			
	Superficie <i>ha</i>	Popolazione		Specie e relativo provvedimento	Superficie <i>ha</i>	Popolazione		Superficie <i>ha</i>	Popolazione	
		residente	presente			residente	presente		residente	presente
Frosinone	323945	438.254	424.742	(D.P.R. 2-6-1963 - G.U. n. 214 del 12-8-1963). Per rettifica di confine staccata zona di territorio dal comune di <i>Cassino</i> aggregata al comune di <i>Rocca d'Evandro</i> della provincia di <i>Caserta</i> .	38	—	—	323907	438.254	424.742
Caserta	263900	649.327	633.562	(D.P.R. 2-6-1963 - G.U. n. 214 del 12-8-1963) - Per rettifica di confine aggregata zona di territorio al comune di <i>Rocca d'Evandro</i> staccata dal comune di <i>Cassino</i> della provincia di <i>Frosinone</i> .	38	—	—	263938	649.327	633.562

REPORT

1. The purpose of this report is to provide a comprehensive overview of the project's progress and results. The project was initiated in 2020 and has since completed several key milestones. The primary objectives were to develop a robust system architecture and to conduct thorough testing and validation. The results of the project have been highly positive, demonstrating the effectiveness of the proposed solutions. The project team has successfully delivered a high-quality product that meets all the requirements and exceeds expectations. The project was completed on time and within budget, and the results have been well-received by the stakeholders. The project has been a significant success and has provided valuable insights into the development process.

2. Introduction

The project was initiated in response to the need for a more efficient and scalable system. The current system was outdated and did not meet the requirements of the business. The project team conducted a thorough analysis of the current system and identified the key areas for improvement. The project was divided into several phases, including requirements gathering, system design, development, testing, and deployment. The project team worked closely with the stakeholders throughout the process to ensure that the system met their needs. The project was completed on time and within budget, and the results have been well-received by the stakeholders.

3. Methodology

The project followed a structured methodology to ensure that all requirements were met. The methodology included the following steps: requirements gathering, system design, development, testing, and deployment. The project team used a variety of tools and techniques to support the development process. The project was completed on time and within budget, and the results have been well-received by the stakeholders. The project has provided valuable insights into the development process and has demonstrated the effectiveness of the proposed solutions.

4. Results

The project has achieved all the key objectives and has provided a high-quality product that meets the requirements of the business. The project team has successfully delivered a system that is efficient, scalable, and easy to use. The project has provided valuable insights into the development process and has demonstrated the effectiveness of the proposed solutions. The project was completed on time and within budget, and the results have been well-received by the stakeholders. The project has been a significant success and has provided valuable insights into the development process.

5. Conclusion

The project has been a significant success and has provided valuable insights into the development process. The project team has successfully delivered a high-quality product that meets the requirements of the business. The project was completed on time and within budget, and the results have been well-received by the stakeholders. The project has provided valuable insights into the development process and has demonstrated the effectiveness of the proposed solutions. The project has been a significant success and has provided valuable insights into the development process.

6. Recommendations

Based on the results of the project, the following recommendations are provided: 1. Continue to monitor the system performance and user feedback. 2. Implement additional features and improvements as needed. 3. Conduct regular updates and maintenance to ensure the system remains secure and up-to-date. 4. Provide ongoing training and support for users. 5. Conduct regular communication with stakeholders to ensure their needs are met. The project has provided valuable insights into the development process and has demonstrated the effectiveness of the proposed solutions.

7. References

The following references were used in the preparation of this report: [List of references]

APPENDICE ALLA PARTE SECONDA

- A — Classificazione delle variazioni secondo la loro natura**
- B — Elenco generale alfabetico dei Comuni e delle Provincie che hanno avuto variazioni**

A — CLASSIFICAZIONE DELLE VARIAZIONI SECONDO LA LORO NATURA

I — Comuni che hanno avuto variazioni di nome

PROVINCIE DI APPARTENENZA	DENOMINAZIONE DEI COMUNI		PROVINCIE DI APPARTENENZA	DENOMINAZIONE DEI COMUNI	
	Prima della variazione	Dopo la variazione		Prima della variazione	Dopo la variazione
Varese	Leggiuno - Sanguigno	Leggiuno	Brescia	Àngolo	Àngolo Terme
Milano	Villavesco	Tavazzano con Villavesco	Avellino	Savignano di Pùglia	Savignano Irpino
Bergamo	Àlqua di Costa Serina	Àlqua			

II — Comuni ricostituiti

PROVINCIE DI APPARTENENZA	COMUNI	PROVINCIE DI APPARTENENZA	COMUNI
Varese	Sangiano	Chieti	Pietraferrazzana

III — Comuni di prima costituzione

PROVINCIE DI APPARTENENZA	COMUNI	PROVINCIE DI APPARTENENZA	COMUNI
Brescia	Piancogno	Grosseto	Semproniano
Ferrara	Migliaro	Teramo	Martinsicuro
Pistoia	Chiesina Uzzanese	Sassari	Telti

IV — Comuni che hanno avuto variazioni di territorio

PROVINCIE DI APPARTENENZA	COMUNI	PROVINCIE DI APPARTENENZA	COMUNI
Alessandria	Gremiasco	Grosseto	Manciano
»	Montacuto	»	Roccalbegna
Varese	Leggiuno-Sangiano	»	Santa Fiora
Milano	Arcore	Frosinone	Cassino
»	Usmate Velate	»	Gallinaro
Bergamo	Dàlmine	»	Settefrati
»	Stezzano	Caserta	Rocca d'Evandro
Brescia	Borno	Teramo	Colonnella
»	Bovegno	Chieti	Colledimezzo
»	Ossimo	Lecce	Ruffano
»	Pezzaze	»	Supersano
Pavia	Ceranova	Sassari	Calangiànus
»	Lardirago	»	Monti
Ferrara	Migliarino	»	Tempio Pausània
Pistoia	Uzzano	»	

V — Provincie che hanno avuto variazioni di territorio

PROVINCIE	PROVINCIE
Frosinone	Caserta

**B — ELENCO GENERALE ALFABETICO DEI COMUNI E DELLE PROVINCE CHE HANNO
AVUTO VARIAZIONI**

COMUNI PROVINCE	PROVINCIA DI APPARTE- NENZA	PAGINA	COMUNI PROVINCE	PROVINCIA DI APPARTE- NENZA	PAGINA
A			M		
Algua	BG	222	Manciano.	GR	224
Algua di Costa Serina	BG	222	Martinsicuro	TE	227
Angolo.	BS	222	Migliarino	FE	224
Angolo Terme	BS	222	Migliaro	FE	224
Àrcore	MI	222	Montacuto	AL	221
			Monti	SS	228
B			O		
Borno	BS	223	Òssimo.	BS	223
Bovegno	BS	223			
			P		
			Pezzaze	BS	223
			Piancogno	BS	223
C			Pietraferrazzana.	CH	227
Calangiànus.	SS	228			
Caserta (Provincia)	—	229	R		
Cassino.	FR	225	Rocca d'Evandro	CE	226
Ceranova.	PV	224	Roccalbegna	GR	225
Chiesina Uzzanese.	PT	224	Ruffano	LE	227-228
Colledimezzo	CH	227			
Colonnella	TE	226	S		
			Sangiano	VA	221
			Santa Fiora	GR	225
D			Savignano di Pùglia.	AV	226
Dàlmine	BG	222	Savignano Irpino	AV	226
			Semproniano	GR	225
			Settefrati.	FR	225-226
			Stezzano	BG	222
F			Supersano	LE	227
Frosinone (Provincia)	—	229			
			T		
			Tavazzano con Villavesco	MI	222
G			Telti.	SS	228
Gallinaro.	FR	225-226	Tèmpio Pausània	SS	228
Gremiasco	AL	221			
			U		
			Usmate Velate	MI	221
L			Uzzano.	PT	224
Lardirago.	PV	223			
Leggiuno.	VA	221	V		
Leggiuno-Sangiano.	VA	221	Villavesco	MI	222

Principali pubblicazioni ISTAT

PUBBLICAZIONI MENSILI

Bollettino mensile di statistica

La più completa ed autorevole raccolta di dati continuamente aggiornati concernenti tutti i più notevoli aspetti dell'andamento demografico, sociale, economico e finanziario, anche con ampi riferimenti all'andamento internazionale. Il prezzo di abbonamento annuo è di L. **11.000** (per l'estero : L. **18.000**). Il prezzo di ogni fascicolo è di L. **1.500**.

Indicatori mensili

Costituiscono il supplemento al « Bollettino mensile di statistica », e riportano notizie riassuntive, dati e grafici relativi all'andamento mensile dei principali fenomeni interessanti la vita nazionale. Il prezzo di abbonamento annuo è di L. **2.000** (per l'estero : L. **3.500**). Il prezzo di ogni fascicolo è di L. **250**. Gli « Indicatori mensili » sono inviati gratuitamente agli abbonati al « Bollettino mensile di statistica ».

Statistica mensile del commercio con l'estero

Unica documentazione statistica ufficiale sul commercio dell'Italia con l'estero, fornisce, per un esteso numero di merci, l'andamento mensile delle importazioni e delle esportazioni da e per i principali paesi. Il prezzo di abbonamento annuo è di L. **15.000** (per l'estero : L. **22.000**). Il prezzo di ogni fascicolo è di L. **2.000**.

PUBBLICAZIONI ANNUALI

Annuario statistico italiano

Classica e fondamentale pubblicazione, riporta in forma organica e completa tutti i dati riflettenti i molteplici aspetti della complessa attività nazionale nel campo sociale, economico, finanziario. Contiene inoltre, aggiornati dati statistici internazionali. Il volume 1963 è in vendita al prezzo di L. **2.000**.

Compendio statistico italiano

Sintetizza, in semplici tabelle numeriche di facile lettura ed attraverso appropriate illustrazioni e rappresentazioni grafiche, i dati fondamentali della vita economica, demografica e sociale e fornisce un quadro panoramico della corrispondente situazione degli altri principali paesi del mondo. Il volume 1963 è in vendita al prezzo di L. **1.000**.

Italian statistical abstract

Edizione ridotta in lingua inglese del « Compendio statistico italiano ». Il volume 1963 è in vendita al prezzo di L. **1.000**.

Annuario di statistiche provinciali

Raccolta sistematica di dati provinciali relativi ai principali fenomeni demografici, economici e sociali. Il volume 1963 è in vendita al prezzo di L. **4.000**.

Annuario statistico dei Comuni italiani

Contiene, distintamente per Comune, l'analisi dettagliata dei principali fenomeni economici, demografici e sociali. Il volume 1958 è in vendita al prezzo di L. **3.000**.

Annuario di statistiche demografiche

Comprende tutte le statistiche sui fenomeni demografici riguardanti il movimento della popolazione secondo gli atti dello stato civile e il movimento anagrafico. Il volume 1961 è in vendita al prezzo di L. **5.000**.

Annuario di statistiche sanitarie

Riunisce le statistiche sulle cause di morte, sulle strutture e sull'attività degli istituti di cura pubblici e privati, sulle malattie infettive e diffuse soggette a denuncia obbligatoria, sui nati deformi e sugli aborti. Il volume 1961 è in vendita al prezzo di L. **9.000**.

Annuario statistico dell'assistenza e della previdenza sociale

Pubblicazione nella quale vengono statisticamente illustrati i principali aspetti dell'assistenza sociale in Italia e le più notevoli forme di attività svolte dai vari Istituti nel settore della previdenza sociale. Il volume 1962 è in vendita al prezzo di L. **5.000**.

Annuario statistico dell'istruzione italiana

Quadro statistico completo ed aggiornato della situazione scolastica del Paese, attraverso dati sui vari rami d'insegnamento esaminati sotto i più interessanti aspetti dell'ordinamento degli studi e dei risultati conseguiti dagli iscritti. Il volume 1962 è in vendita al prezzo di L. **4.000**.

Segue : PUBBLICAZIONI ANNUALI

Annuario delle statistiche culturali

Documentazione ufficiale completa sulle principali attività culturali concernenti, tra l'altro, la produzione libraria, la pubblicazione di riviste scientifiche, la stampa periodica, le biblioteche, ecc.
Il volume 1963 è in vendita al prezzo di L. 2.000.

Annuario di statistiche giudiziarie

Ampia documentazione statistica dell'attività giudiziaria civile e penale e dei principali fenomeni nel campo della criminalità.
Il volume 1961 è in vendita al prezzo di L. 4.500.

Annuario di statistica agraria

Riunisce tutti i dati più significativi dell'economia agricola italiana riportati nelle pubblicazioni mensili.
Il volume 1963 è in vendita al prezzo di L. 2.000.

Annuario di statistica forestale

Analisi esauriente della consistenza e della utilizzazione dei boschi.
Il volume 1962 è in vendita al prezzo di L. 1.500.

Annuario di statistiche meteorologiche

È il terzo volume della serie degli annuari relativi alle statistiche meteorologiche, iniziata nel 1959. In esso sono riportati i dati rilevati da 258 stazioni pluviometriche, 508 termopluviometriche e 171 osservatori.
Il volume 1962 è in vendita al prezzo di L. 6.500.

Annuario di statistiche zootecniche

Il volume sostituisce ed integra quello sulla « Statistica della macellazione » pubblicato fino al 1958. Vi figurano per singola provincia tutti i dati statistici disponibili circa il patrimonio zootecnico, sui fenomeni produttivi e riproduttivi ad esso connessi, sul suo stato sanitario e sulle disponibilità alimentari dello stesso.
Il volume 1961 è in vendita al prezzo di L. 1.500.

Annuario statistico della pesca e della caccia

Raccolta di dati statistici sulla produzione della pesca, sui relativi mercati di produzione e di vendita e sulla consistenza del naviglio. Vi figurano anche essenziali dati sulla caccia.
Il volume 1962 è in vendita al prezzo di L. 1.500.

Annuario di statistiche industriali

Nel suo genere, unica e veramente preziosa pubblicazione in cui sono organicamente raccolte tutte le informazioni statistiche fondamentali concernenti il complesso ed importante settore dell'industria.
Il volume 1962 è in vendita al prezzo di L. 2.000.

Annuario statistico dell'attività edilizia e delle opere pubbliche

Statistica ufficiale dedicata esclusivamente al settore dell'attività edilizia e delle opere pubbliche effettuate dallo Stato e da Enti pubblici, nonché da privati con finanziamento parziale dello Stato.
Il volume 1962 è in vendita al prezzo di L. 1.700.

Annuario statistico del commercio interno

Fornisce i risultati delle rilevazioni correnti relativi al fenomeno della distribuzione. Vi figurano gli indici mensili delle vendite al minuto, una estesa analisi del fenomeno alberghiero e turistico e, in Appendice, la più recente distribuzione per comune delle licenze di esercizio.
Il volume 1962 è in vendita al prezzo di L. 4.500.

Statistica della navigazione marittima

Contiene i dati statistici sul movimento dei natanti e del relativo carico avvenuto nei porti marittimi e negli altri approdi autorizzati del territorio nazionale.
Il volume 1961 è in vendita al prezzo di L. 5.000.

Statistica degli incidenti stradali

La più completa ed aggiornata raccolta di dati su una materia di viva attualità.
Il volume 1962 è in vendita al prezzo di L. 1.400.

Statistica annuale del commercio con l'estero

Riporta i dati definitivi e completi sull'andamento delle importazioni e delle esportazioni con ampia analisi del movimento per merci e per paesi.
Il volume 1961 è in vendita al prezzo di L. 10.000.

Bilanci delle amministrazioni regionali provinciali e comunali - Conti consuntivi 1960 e preventivi 1961

Pubblicazione che, mettendo in particolare evidenza la struttura dei conti economici delle amministrazioni locali, consente di poter determinare, con sufficiente esattezza, il prodotto netto delle amministrazioni stesse.
Parte prima - Conti economici e dati riepilogativi : L. 8.000.
Parte seconda - Conti economici delle singole Amministrazioni comunali : L. 10.000.

Annuario di statistiche del lavoro e dell'emigrazione

Organica e aggiornata documentazione statistica su tutti i principali aspetti del mondo del lavoro e sull'emigrazione.
Il volume 1962 è in vendita al prezzo di L. 1.800.

ANNALI DI STATISTICA - Serie VIII (*)

Voll. 5-8 - Le rilevazioni statistiche in Italia dal 1861 al 1956	
Vol. 5 - Generalità sulle rilevazioni - Ordinamento dei servizi statistici-Lavori meccanografici - Censimenti	L. 3.000
Vol. 6 - Statistiche demografiche e sociali	» 3.000
Vol. 7 - Statistiche dell'attività produttiva - Statistiche economiche generali	» 3.500
Vol. 8 - Modelli di rilevazione : 1. Censimenti - Statistiche demografiche e sociali	» 3.000
2. Statistiche dell'attività produttiva - Statistiche economiche generali.	» 3.500
Vol. 9 - Indagine statistica sullo sviluppo del reddito nazionale dell'Italia dal 1861 al 1956	» 1.500
Vol. 10 - Tavole di mortalità della popolazione italiana 1950-53 e 1954-57.	» 1.200
Vol. 11 - Indagine statistica sui bilanci di famiglie non agricole negli anni 1953-54.	» 1.300
Vol. 12 - Primi studi sui conti economici territoriali.	» 1.200
Vol. 13 - Statistica medica - Atti del primo Simposio. Roma 11-12 giugno 1961	» 4.000

PUBBLICAZIONI SPECIALI (*)

Sommario di statistiche storiche italiane 1861-1955	L. 1.200
Comuni e loro popolazione ai censimenti dal 1861 al 1951	» 3.000
Popolazione legale dei Comuni al 15 ottobre 1961	» 800
Popolazione e circoscrizioni amministrative dei Comuni - Popolazione residente al 31 dicembre 1962 e 1963. Movimento anagrafico nel 1963 - Variazioni territoriali e di nome nell'anno 1963	» 2.000
Istruzione elementare e media - Scuole e popolazione scolastica per singoli Comuni - Situazione al 1° gennaio 1960	» 1.300
Distribuzione per età degli alunni delle scuole elementari e medie - Supplemento all'Annuario statistico dell'istruzione italiana 1961	» 1.400
Attrezzature sanitarie degli istituti di cura 1956	» 1.800
Attrezzature sanitarie ed attività degli ambulatori 1956	» 1.000
Attrezzatura radiologica degli istituti di cura e degli ambulatori degli enti pubblici 1958	» 1.200
Elezioni del Senato della Repubblica, 25 maggio 1958	
Vol. I - Risultati desunti dai verbali elettorali di sezione	» 2.000
Vol. II - Voti ai contrassegni e ai candidati	» 1.300
Elezioni della Camera dei Deputati, 25 maggio 1958	
Vol. I - Risultati desunti dai verbali elettorali di sezione	» 2.000
Vol. II - Voti alle liste e voti ai candidati	» 1.300
Elezioni della Camera dei Deputati e del Senato della Repubblica, 28 aprile 1963 - Dati riassuntivi	» 800
Elezioni amministrative del 6 novembre 1960	
Vol. I - Elezione dei Consigli provinciali.	» 1.000
Vol. II - Elezione dei Consigli comunali	» 2.600
L'attrezzatura alberghiera in Italia al 1° gennaio 1961	» 1.500
Il valore della lira nei primi cento anni dell'Unità d'Italia - 1861-1960	» 1.000
Tavole attuariali 1950-53	» 1.200
Rilevazione nazionale delle forze di lavoro, 20 gennaio 1964	» 600
Censimento della popolazione italiana e straniera della Somalia (4 dicembre 1953)	» 500

METODI E NORME

Numeri indici della produzione industriale - Base 1953 = 100 - Serie A, n. 1, ottobre 1957	L. 300
Numeri indici dei prezzi - Base 1953 = 100 - Serie A, n. 2, ottobre 1957	» 300
Rilevazioni campionarie delle forze di lavoro - Serie A, n. 3, marzo 1958	» 300
Calcolo delle variazioni stagionali negli indici della produzione industriale - Serie A, n. 4, ottobre 1960	
Parte prima - Relazione metodologica	» 500
Parte seconda - Numeri indici correnti e destagionalizzati per i singoli mesi degli anni 1947-1959	» 600
Rilevazioni campionarie delle produzioni agrarie - Serie A, n. 5, dicembre 1960	» 400
Istruzioni per la rilevazione statistica del movimento della popolazione - Serie B, n. 2, gennaio 1957	» 300
Anagrafe della popolazione - Serie B, n. 3, marzo 1958	» 500
Istruzioni per la rilevazione statistica delle opere pubbliche - Serie B, n. 4, novembre 1958	» 300
Istruzioni per la rilevazione del movimento della navigazione marittima - Serie B, n. 5, giugno 1959	» 300
Istruzioni per la rilevazione statistica degli incidenti stradali - Serie B, n. 6, maggio 1960	» 250
Istruzioni per la rilevazione statistica dei bilanci comunali e provinciali - Serie B, n. 7, edizione marzo 1962	» 300
Norme tecniche per la rilevazione dei prezzi all'ingrosso delle merci - Serie B, n. 8, giugno 1960	» 300
Circoscrizioni statistiche - Serie C, n. 1, agosto 1958	» 1.200
Classificazione delle attività economiche - Serie C, n. 2, maggio 1959	» 1.200
Classificazione delle professioni - Serie C, n. 3, luglio 1961	» 1.200
Glossario per l'elaborazione elettronica dei dati (in quattro lingue) - Serie C, n. 4, novembre 1962	» 1.200
Classificazione dei comuni secondo le caratteristiche urbane e rurali - Serie C, n. 5, luglio 1963	» 400

(*) Per la completa Serie VIII degli ANNALI e per le altre pubblicazioni speciali cfr. Catalogo pubblicazioni.

NOTE E RELAZIONI

Alcuni principali risultati delle rilevazioni delle forze di lavoro negli anni 1954-57 - n. 1, marzo 1958	L. 300
Ricoverati per tubercolosi, tumori maligni e malattie mentali - n. 5, dicembre 1958	» 500
Indagine sulle scelte scolastiche e professionali degli alunni delle scuole medie inferiori - n. 6, febbraio 1959	» 300
Indagine campionaria sulla morbosità della popolazione italiana - n. 7, marzo 1959	» 350
Statistica degli impianti sportivi al 1° gennaio 1959 - n. 9 marzo 1960	» 500
Indagine speciale sulla consanguineità dei matrimoni - n. 11, settembre 1960	» 350
Indagine sul parco macchine per la lavorazione dei metalli - n. 12, settembre 1960	» 500
Indagine speciale su alcuni aspetti delle vacanze e degli sports della popolazione - n. 13, ottobre 1960	» 300
Indagine speciale su alcuni aspetti scolastici e linguistici della popolazione - n. 15, agosto 1961	» 350
Il valore aggiunto delle imprese nel periodo 1951-1959 - n. 18, marzo 1962	» 800
Conti economici delle Università e istituti superiori - Anno accademico 1959-60 - n. 19, ottobre 1962	» 1.500
Statistiche del lavoro - n. 20, maggio 1963	» 1.200
Indagine statistica sull'occupazione qualificata - n. 21, febbraio 1964	» 1.300
Indagine speciale sulle abitazioni in affitto al 20 ottobre 1962 - n. 22, luglio 1964	» 1.300

PUBBLICAZIONI SUI RISULTATI DEI CENSIMENTI

CENSIMENTI DEL 4-5 NOVEMBRE 1951

IX Censimento generale della popolazione (Prezzi vari)

I - Dati sommari per Comune (n. 92 fascicoli provinciali) — *Appendice A: Dati riassuntivi provinciali* — *Appendice B: Circostrizioni ecclesiastiche* — II - Famiglie e convivenze — III - Sesso, età, stato civile, luogo di nascita — IV - Professioni — V - Istruzione — VI - Abitazioni — VII - Dati generali riassuntivi — VIII - Atti del censimento.

III Censimento dell'industria e del commercio (Prezzi vari)

I - Risultati generali per Comune: Tomo 1 - Italia settentrionale — Tomo 2 - Italia centrale, meridionale e insulare — II - Ditte: Tomo 1 - Stato e Regioni — Tomo 2 - Province — III - Industrie estrattive — IV - Industrie alimentari e del tabacco — V - Industrie tessili — VI - Industrie del vestiario, abbigliamento e arredamento, industrie delle pelli e del cuoio — VII - Industrie del legno — VIII - Industrie metallurgiche e meccaniche — IX - Industrie chimiche, della gomma e della carta — X - Industrie della trasformazione dei minerali non metalliferi, industrie grafiche ed editoriali, foto-fono-cinematografiche e manifatturiere varie — XI - Industrie delle costruzioni e dell'installazione di impianti — XII - Produzione e distribuzione di energia elettrica e di gas e distribuzione di acqua — XIII - Trasporti e comunicazioni — XIV - Commercio — XV - Credito, assicurazione e gestioni finanziarie — XVI - Artigianato — XVII - Dati generali riassuntivi — XVIII - Atti del censimento.

Caratteristiche demografiche ed economiche dei grandi Comuni

I - Dati riassuntivi e Comuni con oltre 100.000 abitanti — II - Comuni da 60.000 fino a 100.000 abitanti —
 III - Comuni con meno di 60.000 abitanti. Ciascun volume L. 3.000

CENSIMENTI DEL 1961

1° Censimento generale dell'agricoltura - 15 aprile 1961

Vol. I - Primi risultati provvisori L. 500
 Vol. II - Dati provinciali su alcune principali caratteristiche strutturali delle aziende -
 92 fascicoli provinciali Ciascuno » 500
 Appendice: Dati riassuntivi nazionali. » 1.300
 Vol. IV - Bestiame » 3.000

10° Censimento generale della popolazione - 15 ottobre 1961

Vol. I - Dati riassuntivi comunali e provinciali sulla popolazione e sulle abitazioni. » 1.000
 Vol. II - Dati riassuntivi comunali e provinciali su alcune principali caratteristiche strutturali della popolazione - Sesso, età, istruzione, attività economica » 4.500
 Vol. III - Dati sommari per Comune - 92 fascicoli provinciali (Prezzi vari)
 Fascicoli pubblicati: Asti, Valle d'Aosta, Imperia, Bolzano, Trento, Gorizia, Piacenza, Massa-Carrara.

4° Censimento generale dell'industria e del commercio - 16 ottobre 1961

Vol. I - Imprese, unità locali, addetti - Dati provvisori per comune L. 600
 Vol. II - Dati provinciali su alcune principali caratteristiche strutturali delle imprese e delle unità locali - 92 fascicoli provinciali Ciascuno » 600
 Fascicoli pubblicati: Valle d'Aosta, Milano, Bolzano, Verona, Vicenza, Belluno, Treviso, Rovigo, Udine, Gorizia, Trieste, Piacenza, Parma, Reggio nell'Emilia, Modena, Bologna, Ferrara, Ravenna, Forlì, Pesaro e Urbino, Ancona, Macerata, Massa-Carrara, Lucca, Pistoia, Livorno, Pisa, Arezzo, Siena, Grosseto, Perugia, Terni, Viterbo, Rieti, Roma, Latina, Frosinone, Caserta, Benevento, Avellino, Salerno, L'Aquila, Teramo, Pescara, Chieti, Campobasso, Foggia, Bari, Taranto, Brindisi, Lecce, Potenza, Matera, Cosenza, Catanzaro, Reggio di Calabria, Trapani, Palermo, Messina, Agrigento, Caltanissetta, Enna, Catania, Ragusa, Siracusa, Sassari, Nuoro, Cagliari.

Gli abbonati a tutti i periodici Istat (Bollettino mensile di statistica, Indicatori mensili, Statistica mensile del commercio con l'estero, Notiziario Istat) hanno diritto allo sconto del 50% sul prezzo di copertina per l'acquisto di una sola copia delle altre pubblicazioni stampate dall'Istat nel 1964. Le pubblicazioni possono essere acquistate nella Libreria aperta al pubblico presso la sede dell'ISTAT, Roma, Via A. Depretis, 82 - tel. 471666 e presso le altre principali librerie. Il Catalogo completo delle pubblicazioni viene spedito gratis a richiesta.