

REPUBBLICA ITALIANA
ISTITUTO CENTRALE DI STATISTICA

**POPOLAZIONE
E MOVIMENTO ANAGRAFICO DEI COMUNI**


Vol. XII - 1966



ROMA - 1967

I N D I C E

AVVERTENZE	Pag.	V	
TAVOLA 1. — Popolazione e movimento anagrafico complessivo	»	1	
TAVOLA 2. — Popolazione e movimento anagrafico per Province e Regioni - Famiglie e con- vivenze	»	1	
TAVOLA 3. — Comuni e superficie territoriale nelle singole Province e Regioni	»	4	
TAVOLA 4. — Numero dei Comuni per classi di ampiezza demografica nelle singole Province e Regioni	»	6	
TAVOLA 5. — Iscritti e cancellati per Regioni di provenienza e di destinazione.	»	12	
TAVOLA 6. — Iscritti e cancellati da e per l'estero per Paese di provenienza e di destina- zione - Regioni	»	24	
TAVOLA 7. — Popolazione e movimento anagrafico nei singoli Comuni e superficie territoriale	»	26	
Prov. di Torino	Pag. 26	Prov. di Pistoia	Pag. 132
» » Vercelli	32	» » Firenze	133
» » Novara	36	» » Livorno	134
» » Cuneo	39	» » Pisa	134
» » Asti	45	» » Arezzo	135
» » Alessandria	47	» » Siena	136
» » Aosta (Valle d')	51	» » Grosseto	137
» » Imperia	53	» » Perugia	138
» » Savona	55	» » Terni	139
» » Genova	56	» » Viterbo	140
» » La Spezia	58	» » Rieti	141
» » Varese	58	» » Roma	143
» » Como	61	» » Latina	145
» » Sondrio	67	» » Frosinone	146
» » Milano	68	» » Caserta	148
» » Bergamo	74	» » Benevento	150
» » Brescia	79	» » Napoli	152
» » Pavia	83	» » Avellino	154
» » Cremona	87	» » Salerno	157
» » Mantova	90	» » L'Aquila	160
» » Bolzano-Bozen	92	» » Teramo	163
» » Trento	95	» » Pescara	164
» » Verona	99	» » Chieti	165
» » Vicenza	102	» » Campobasso	167
» » Belluno	104	» » Foggia	170
» » Treviso	106	» » Bari	171
» » Venezia	108	» » Taranto	173
» » Padova	109	» » Brindisi	173
» » Rovigo	111	» » Lecce	174
» » Udine	112	» » Potenza	176
» » Gorizia	116	» » Matera	178
» » Trieste	117	» » Cosenza	179
» » Piacenza	117	» » Catanzaro	182
» » Parma	118	» » Reggio di Calabria	186
» » Reggio nell'Emilia	119	» » Trapani	188
» » Modena	120	» » Palermo	188
» » Bologna	121	» » Messina	190
» » Ferrara	123	» » Agrigento	193
» » Ravenna	123	» » Caltanissetta	194
» » Forlì	124	» » Enna	194
» » Pesaro e Urbino	125	» » Catania	195
» » Ancona	127	» » Ragusa	196
» » Macerata	128	» » Siracusa	196
» » Ascoli Piceno	129	» » Sassari	197
» » Massa-Carrara	131	» » Nuoro	199
» » Lucca	131	» » Cagliari	201
Elenco alfabetico dei Comuni e relativa Provincia di appartenenza	»	205	
Variazioni territoriali e di nome nelle circoscrizioni amministrative	»	234	



AVVERTENZE

1. Nel presente volume sono riportati i dati relativi al movimento naturale e migratorio della popolazione verificatosi nell'anno 1966, rilevato dai Comuni in base alle norme contenute nell'« Ordinamento delle anagrafi della popolazione residente », legge 24 dicembre 1954, n. 1228.

Tali dati, pertanto, si riferiscono esclusivamente ai fenomeni demografici della popolazione residente.

2. Le iscrizioni e le cancellazioni anagrafiche in dipendenza dei trasferimenti di residenza da un Comune ad un altro, sono rilevati per mezzo di schede *Mod. Istat/P/1* compilate dal Comune di nuova dimora abituale all'atto della dichiarazione di trasferimento delle singole persone e trasmesse al Comune di precedente iscrizione anagrafica per la conferma sia delle cancellazioni che delle generalità delle persone stesse. I predetti dati si riferiscono alle pratiche migratorie perfezionate, relative a persone che effettivamente si sono trasferite nell'anno.

I dati sulle iscrizioni e le cancellazioni anagrafiche in dipendenza di trasferimenti di residenza *da e per l'estero, di persone emigrate a carattere non temporaneo*, sono rilevati, per mezzo delle stesse schede *Mod. Istat/P/1* dai Comuni, sia in base alle dichiarazioni rese dagli interessati all'atto della immigrazione o della emigrazione, sia in base a provvedimento « d'ufficio » nei casi in cui essendo stata omessa la dichiarazione da parte dell'interessato, sia stato accertato da parte del Comune — in virtù delle disposizioni di cui agli artt. 4 e 5 della legge 24 dicembre 1954, n. 1228 — che la persona abbia trasferito da tempo la propria dimora abituale all'estero.

Occorre avvertire che, in dipendenza degli accertamenti eseguiti negli ultimi anni, in base a più precise disposizioni impartite ai Comuni, è aumentato notevolmente il numero delle cancellazioni « d'ufficio » delle persone, che hanno trasferito da tempo la loro dimora abituale all'estero: il che spiega la forte differenza negativa fra iscritti e cancellati da e per l'estero.

3. Per i Comuni che hanno subito una variazione di territorio durante l'anno 1966, i dati sul movimento naturale e sui trasferimenti di residenza, sono riportati distintamente per il periodo anteriore e posteriore alla data della effettiva variazione, determinata in base al passaggio degli atti anagrafici. Pertanto, i dati della popolazione che non si riferiscono al 31 dicembre 1966, ma alle date delle variazioni suddette, sono stampati in carattere corsivo. Per i Comuni di nuova costituzione, l'ammontare della popolazione e la data di costituzione, sono stati indicati con nota in calce alla pagina.

CRITERI ADOTTATI PER IL CALCOLO ANNUALE DELLA POPOLAZIONE RESIDENTE

4. L'ammontare della popolazione residente alla fine di ognuno degli anni 1962, 1963, 1964, 1965 e 1966 è ottenuto, per ciascun Comune, in base al dato definitivo della popolazione residente accertata al censimento del 15 ottobre 1961, pubblicata nel Supplemento ordinario alla *Gazzetta Ufficiale* n. 30 del 2 febbraio 1963, e prendendo in considerazione:

a) l'incremento netto totale, relativo ai periodi intercorrenti tra il 15 ottobre 1961 e la fine degli anni 1962, 1963, 1964, 1965 e 1966, risultante dal movimento naturale (riferito alla popolazione residente) e dalle iscrizioni e cancellazioni anagrafiche per trasferimento di residenza;

b) l'aumento o la diminuzione della popolazione residente dovuto ad eventuali variazioni territoriali verificatesi durante i predetti periodi.



ISTITUTO CENTRALE DI STATISTICA

**MOVIMENTO DELLA
POPOLAZIONE RESIDENTE**
ANNO 1966

Comune	N. distintivo da apporre con il timbro
Provincia	

				M	F	MF
1 - Popolazione residente al 1° gennaio						
2 - Movimento naturale della popolazione residente						
2.1. - Nati vivi :				M	F	MF
nel Comune						
in altro Comune (atti trascritti)						
all'estero (atti trascritti)						
Totale nati vivi						
2.2. - Morti :						
nel Comune						
in altro Comune (atti trascritti)						
all'estero (atti trascritti)						
Totale morti						
3 - Differenza tra nati e morti (+)						
4 - Iscrizioni e cancellazioni anagrafiche per trasferimento di residenza						
4.1. - Iscritti :				M	F	MF
provenienti da altri Comuni						
provenienti dall'estero						
Totale iscritti						
4.2. - Cancellati :						
per altri Comuni						
per l'estero						
Totale cancellati						
5 - Differenza tra iscritti e cancellati (+)						
6 - Incremento o decremento (punto 3 + punto 5)						
7 - Popolazione residente al 31 dicembre 1966						
8 - Schede di famiglia al 31-12-1966 N°.....						
9 - Schede di convivenza al 31-12-1966 N°.....						

IL SINDACO

MODELLI DI RILEVAZIONE

5. I dati occorrenti per la determinazione della popolazione residente vengono rilevati con il *Mod. Istat/P/2* (Movimento e calcolo della popolazione residente) trasmesso dai Comuni — per il tramite delle competenti Prefetture — entro il 31 gennaio dell'anno successivo a quello cui i dati si riferiscono.

Con tale modello (di cui il fac-simile è qui sopra riprodotto) si richiedono, distinte per sesso, le seguenti notizie : la popolazione residente « calcolata » al 1° gen-

naio 1966 ; il movimento naturale della popolazione residente con la suddivisione dei nati e dei morti rispettivamente nel Comune, fuori del Comune e all'estero ; la differenza tra i nati e i morti ; il numero degli iscritti e dei cancellati per trasferimento di residenza suddivisi rispettivamente per provenienza da altri Comuni della Repubblica e dall'estero e per destinazione ad altri Comuni della Repubblica ed all'estero ; la differenza tra iscritti e cancellati ; la popolazione residente « calcolata » al 31 dicembre 1966 ; il numero delle schede di famiglia e quello delle schede di convivenza alla fine di detto anno.

CODICE DEI COMUNI E DELLE PROVINCE

6. Nella tavola 7, a fianco di ciascun Comune elencato in ordine alfabetico nella Provincia di appartenenza, è stato indicato il numero distintivo del Comune stesso espresso in codice.

Il codice — costituito per ragioni tecniche da tre cifre — viene attribuito a ciascun Comune ad ogni censimento della popolazione e corrisponde al numero progressivo dei Comuni posti in ordine alfabetico nell'ambito della Provincia. Nel caso di soppressione di Comuni, il relativo numero di codice viene annullato ; se si tratta di sola variazione di onomastica del Comune il codice precedentemente attribuitogli rimane invariato. Ai nuovi Comuni — costituiti nell'intervallo fra due censimenti — viene attribuito il numero di codice successivo a quello dell'ultimo Comune della Provincia. Pertanto, per conoscere il numero complessivo dei Comuni appartenenti a ciascuna Provincia e Regione, è necessario consultare l'apposita tavola 3 a pag. 4.

Per le Province, il numero di codice è indicato a sinistra della denominazione della Provincia stessa.


VARIAZIONI TERRITORIALI

7. Per le variazioni di territorio e di nome, verificatesi nelle circoscrizioni amministrative dei Comuni e delle Province nell'anno 1966, si fa riferimento alla popolazione residente e presente censita al 15 ottobre 1961 ed alla superficie considerata per ciascun Comune in occasione di tale censimento.

I Comuni che, per effetto della variazione subita nella loro circoscrizione amministrativa, hanno ceduto una parte di territorio, sono elencati in ordine alfabetico nell'ambito della propria Provincia. Ciascuno di essi è immediatamente seguito dal Comune o dai Comuni ai quali è stata aggregata la parte di territorio oggetto della variazione stessa.

SEGNI CONVENZIONALI

Linea — : quando il fenomeno non esiste.



Tav. 1 — Popolazione e movimento anagrafico complessivo

1

PERIODI	POPOLAZIONE RESIDENTE AL PRINCIPIO DEL PERIODO	ISCRIZIONI E CANCELLAZIONI ANAGRAFICHE						INCRE- MENTO NETTO	RETTI- FICHE (a)	POPOLA- ZIONE RESIDENTE ALLA FINE DEL PERIODO
		Per movimento naturale			Per trasferimento di residenza con l'estero					
		Nati vivi	Morti	Eccedenza nati vivi sui morti	Iscritti dal- l'estero	Cancel- lati per l'estero	Eccedenza iscrizioni su cancel- lazioni			
1961	(*) 50.623.569	180.188	101.443	+ 78.745	6.695	1.673	+ 5.022	+ 83.767	- 12.125	50.695.211
1962	50.695.211	945.842	503.106	+442.736	60.506	22.220	+ 38.286	+481.022	+ 12.462	51.188.695
1963	51.188.695	978.143	514.000	+464.143	80.575	28.740	+ 51.835	+515.978	+112.738	51.817.411
1964	51.817.411	1.035.207	488.601	+546.606	73.661	32.462	+ 41.199	+587.805	+ 38.110	52.443.326
1965	52.443.326	1.017.944	516.922	+501.022	53.004	73.340	- 20.336	+480.686	+ 6.582	52.930.594
1966	52.930.594	999.316	493.562	+505.754	54.374	169.739	-115.365	+390.389	+ 6.478	53.327.461

Tav. 2 — Popolazione e movimento anagrafico per Provincie e Regioni - Famiglie e Convivenze

PROVINCIE E REGIONI	ISCRIZIONI E CANCELLAZIONI ANAGRAFICHE NELL'ANNO 1966						RETTI- FICHE (a)	POPOLA- ZIONE RESI- DENTE AL 31-XII-1966	FAMIGLIE	CONVI- VENZE
	Per movimento naturale		Per trasferimento di residenza							
	Nati vivi	Morti	Iscritti		Cancellati					
			da altro Comune	dal- l'estero	per altro Comune	per l'estero				
Torino	33.535	20.524	109.769	2.125	86.987	1.953	484	2.067.239	682.036	1.433
Vercelli	5.338	5.281	16.649	302	17.173	247	73	409.120	144.296	378
Novara	7.577	5.704	17.316	413	16.033	1.005	76	485.889	164.714	498
Cuneo	7.686	6.382	16.604	219	16.820	249	73	538.336	165.837	691
Asti	2.758	2.898	8.363	139	7.796	195	37	216.328	71.806	230
Alessandria	5.911	6.189	16.821	382	16.895	477	74	485.113	167.250	417
PIEMONTE	62.805	46.978	185.522	3.580	161.704	4.126	817	4.202.025	1.395.939	3.647
VALLE D'AOSTA	1.685	1.114	3.292	142	2.902	88	14	105.828	34.319	80
Imperia	3.155	2.328	8.800	624	7.029	704	39	220.571	78.548	449
Savona	3.885	3.041	10.531	285	8.888	286	46	280.552	93.982	327
Genova	14.669	13.313	24.555	1.058	25.207	948	108	1.104.749	392.810	718
La Spezia	3.455	2.525	7.144	273	7.100	924	32	246.989	84.265	134
LIGURIA	25.164	21.207	51.030	2.240	48.224	2.862	225	1.852.861	649.605	1.628
Varese	12.139	6.539	30.835	765	23.605	1.130	136	659.799	205.161	534
Como	12.513	7.227	24.424	477	21.030	840	108	673.747	199.065	620
Sondrio	3.506	1.662	3.676	140	4.053	479	16	168.636	46.173	173
Milano	64.582	32.796	142.771	3.078	122.423	3.402	629	3.554.413	1.217.094	1.268
Bergamo	16.949	7.292	21.585	548	22.034	1.979	154	794.129	211.738	640
Brescia	17.957	9.173	25.114	539	25.834	2.029	111	928.480	257.672	733
Pavia	7.152	6.777	19.646	196	19.745	506	86	527.730	176.278	434
Cremona	5.219	4.183	11.052	99	12.435	774	49	341.287	102.859	272
Mantova	5.678	4.273	13.352	98	14.397	789	59	380.886	103.881	257
LOMBARDIA	145.695	79.922	292.455	5.940	265.556	11.928	1.348	8.029.107	2.519.921	4.931

(*) Censimento al 15-X-1961.

(a) Le rettifiche sono dovute: 1) al perfezionamento dei risultati del Censimento del 15-X-1961 per duplicazioni (persone censite erroneamente in diversi Comuni) e per omissioni (persone sfuggite al Censimento); 2) ad erronee iscrizioni o cancellazioni anagrafiche eseguite dai Comuni. Tali rettifiche sono comprensive delle eventuali differenze fra totale iscrizioni e cancellazioni per trasferimento di residenza all'interno, dovute alla impossibilità di far coincidere sempre in uno stesso periodo la data di cancellazione di una persona dal Comune di emigrazione con la data di iscrizione della stessa nel Comune di immigrazione. Nella tavola contenenti i dati per Comune, pagina 26 e seguenti, le «rettifiche» non sono state poste in evidenza, ma figurano nel numero degli «iscritti da altro Comune».

PROVINCIE E REGIONI	ISCRIZIONI E CANCELLAZIONI ANAGRAFICHE NELL'ANNO 1966						RETTI- FICHE (a)	POPOLA- ZIONE RESI- DENTE AL 31-XII-1966	FAMIGLIE	CONVI- VENZE
	Per movimento naturale		Per trasferimento di residenza							
	Nati vivi	Morti	Iscritti		Cancellati					
			da altro Comune	dal- l'estero	per altro Comune	per l'estero				
Bolzano-Bozen	8.953	3.550	11.030	616	11.296	1.333	49	400.389	99.146	868
Trento	7.639	4.607	8.865	401	9.160	1.790	39	425.768	118.226	542
TRENTINO-A. ADIGE	16.592	8.157	19.895	1.017	20.456	3.123	88	826.157	217.372	1.410
Verona	12.967	6.745	19.470	512	18.741	1.013	86	703.932	182.050	568
Vicenza	13.022	6.050	16.895	833	17.217	2.031	75	650.476	165.650	495
Belluno	3.737	2.606	4.830	355	5.072	1.569	21	232.983	66.669	207
Treviso	12.061	5.721	17.924	1.490	17.051	3.364	79	642.164	155.985	518
Venezia	15.362	6.535	17.507	657	18.987	2.261	77	785.345	219.389	655
Padova	14.888	6.420	20.701	426	21.876	1.157	91	729.961	170.805	539
Rovigo	4.323	2.592	7.292	72	10.388	236	32	261.948	65.756	216
VENETO	76.360	36.669	104.619	4.345	109.332	11.631	461	4.006.809	1.026.304	3.198
Udine	12.185	8.759	23.061	2.046	21.679	8.012	101	779.420	211.420	500
Gorizia	2.113	1.523	4.065	248	4.178	776	18	140.367	44.067	144
Trieste	3.683	3.918	5.611	1.317	5.267	742	25	308.155	119.324	136
FRIULI-V. GIULIA	17.981	14.200	32.737	3.611	31.124	9.530	144	1.227.942	374.811	780
Piacenza	3.964	3.189	10.167	256	10.359	1.682	45	289.961	88.794	227
Parma	5.297	4.310	12.058	374	11.412	3.050	53	394.929	121.875	204
Reggio nell'Emilia	5.469	4.002	11.349	198	11.435	597	50	383.284	109.852	229
Modena	7.880	5.006	16.810	291	16.166	1.665	74	531.177	156.623	315
Bologna	12.011	9.014	27.426	491	25.176	1.936	121	888.856	269.793	504
Ferrara	5.940	3.793	8.655	130	11.916	1.326	38	396.346	114.910	263
Ravenna	5.387	3.450	7.470	143	7.302	973	33	346.627	102.108	300
Forlì	9.404	4.690	13.035	411	12.302	1.814	57	548.996	151.861	351
EMILIA-ROMAGNA	55.352	37.454	106.970	2.294	106.068	13.043	471	3.780.176	1.115.816	2.393
ITALIA SETTENTRIONALE	401.634	245.701	796.520	23.169	745.366	56.331	3.568	24.030.905	7.334.087	18.067
Pesaro e Urbino	5.000	2.798	7.478	434	8.372	2.214	33	315.972	86.594	300
Ancona	6.223	3.647	9.820	331	10.681	1.953	43	411.395	110.377	397
Macerata	4.354	2.699	6.635	187	7.855	1.088	29	289.624	71.787	266
Ascoli Piceno	5.498	2.967	10.112	268	10.604	2.323	45	340.597	84.255	271
MARCHE	21.075	12.111	34.045	1.220	37.512	7.578	150	1.357.588	353.013	1.234
Massa-Carrara	3.053	1.943	3.993	198	4.511	707	18	204.725	64.354	112
Lucca	5.552	4.173	8.501	664	8.054	783	37	377.062	109.105	210
Pistoia	3.484	2.594	7.125	148	6.447	657	31	245.301	72.346	137
Firenze	16.363	10.967	35.214	619	29.029	739	155	1.084.697	335.920	653
Livorno	5.051	3.151	8.232	236	7.647	347	36	328.114	97.665	234
Pisa	5.146	3.806	10.673	123	10.727	694	47	369.080	105.132	286
Arezzo	4.457	3.166	7.276	121	7.937	1.238	32	306.053	82.849	248
Siena	3.356	2.866	7.732	105	8.645	296	34	263.488	74.522	259
Grosseto	3.000	2.030	6.252	81	6.314	270	28	217.131	66.799	172
TOSCANA	49.462	34.696	94.998	2.295	89.311	5.731	418	3.395.651	1.008.692	2.311
Perugia	8.334	5.483	10.936	594	13.866	2.904	48	563.557	146.302	498
Terni	3.337	2.194	4.579	121	5.414	1.134	20	225.924	64.684	146
UMBRIA	11.671	7.677	15.515	715	19.280	4.038	68	789.481	210.986	644
Viterbo	4.095	2.570	5.700	81	7.089	453	25	260.979	78.656	287
Rieti	2.378	1.578	3.430	42	5.394	263	15	153.265	41.757	151
Roma	63.374	23.206	81.410	5.682	55.994	1.898	358	3.220.654	1.019.525	2.118
Latina	7.690	2.396	10.797	535	9.064	997	48	354.621	91.735	199
Frosinone	7.680	3.773	8.337	1.174	10.409	3.001	37	444.109	118.221	273
LAZIO	85.217	33.523	109.674	7.514	87.950	6.612	483	4.433.628	1.349.894	3.028
ITALIA CENTRALE	167.425	88.007	254.232	11.744	234.053	23.959	1.119	9.976.348	2.922.585	7.217

(a) Cfr. nota a pag. 1.

PROVINCIE E REGIONI	ISCRIZIONI E CANCELLAZIONI ANAGRAFICHE NELL'ANNO 1966						RETTI- FICHE (a)	POPOLA- ZIONE RESI- DENTE AL 31-XII-1966	FAMIGLIE	CONVI- VENZE
	Per movimento naturale		Per trasferimento di residenza							
	Nati vivi	Morti	Iscritti		Cancellati					
			da altro Comune	dal- l'estero	per altro Comune	per l'estero				
Caserta	17.311	5.967	16.997	628	19.452	2.759	76	693.533	174.412	313
Benevento	6.122	2.716	6.092	498	8.636	2.994	27	312.777	81.421	154
Napoli	68.605	22.010	56.059	1.600	59.104	2.252	249	2.629.324	641.163	1.447
Avellino	9.217	3.834	9.215	472	13.529	3.089	41	465.760	120.564	225
Salerno	21.179	7.245	23.751	1.008	26.141	3.122	107	964.928	241.924	474
CAMPANIA	122.434	41.772	112.114	4.206	126.862	14.216	500	5.066.322	1.259.484	2.613
L'Aquila	4.834	3.154	5.943	552	8.083	1.908	26	319.983	89.332	255
Teramo	5.005	2.142	6.978	360	8.244	1.242	31	263.767	62.281	122
Pescara	4.701	2.111	8.095	493	7.309	2.212	35	261.777	67.510	148
Chieti	6.272	3.280	7.948	810	9.229	4.192	35	374.394	97.867	196
ABRUZZI	20.812	10.687	28.964	2.215	32.865	9.554	127	1.219.921	316.990	721
MOLISE	6.058	3.298	6.759	759	8.534	2.975	30	350.030	96.208	221
Foggia	17.003	5.622	13.870	496	18.706	3.765	61	683.983	176.219	324
Bari	32.179	11.365	22.073	1.539	26.031	5.364	97	1.328.352	347.041	542
Taranto	11.673	3.703	10.986	322	12.428	4.103	48	497.723	133.316	162
Brindisi	8.536	3.052	6.482	374	7.566	1.222	29	367.008	95.204	189
Lecce	16.308	5.763	11.173	389	12.497	3.980	49	715.640	188.156	289
PUGLIA	85.699	29.505	64.584	3.120	77.228	18.434	284	3.592.706	939.936	1.506
Potenza	9.184	3.507	7.630	333	11.884	3.026	34	438.501	116.196	214
Matera	4.469	1.493	4.127	184	5.121	969	18	205.426	53.936	97
BASILICATA	13.653	5.000	11.757	517	17.005	3.995	52	643.927	170.132	311
Cosenza	15.711	5.174	14.939	865	18.307	4.775	66	719.991	179.453	364
Catanzaro	17.726	5.722	14.672	570	20.646	4.018	64	751.109	190.086	340
Reggio di Calabria	12.696	5.035	10.921	817	14.958	3.777	48	610.384	162.352	307
CALABRIA	46.133	15.931	40.532	2.252	53.911	12.570	178	2.081.484	531.891	1.011
Trapani	8.082	3.908	8.040	439	10.090	1.614	35	436.096	123.227	233
Palermo	25.783	9.336	22.406	873	25.177	5.004	99	1.169.654	322.224	454
Messina	12.851	6.213	14.777	677	17.368	2.764	65	694.630	193.495	431
Agrigento	10.375	4.018	8.579	1.034	10.283	2.168	38	487.905	134.434	224
Caltanissetta	7.078	2.607	6.217	533	7.715	2.317	27	306.533	80.239	303
Enna	4.643	1.888	4.152	441	6.112	4.637	18	221.627	61.960	102
Catania	20.953	8.404	21.549	721	23.020	3.122	95	947.901	270.737	410
Ragusa	4.866	2.484	5.095	411	5.196	811	23	258.313	76.365	136
Siracusa	7.593	3.082	9.829	623	10.331	2.797	43	361.700	104.293	201
SICILIA	102.224	41.940	100.644	5.752	115.292	25.234	443	4.884.359	1.366.974	2.494
Sassari	8.243	3.209	10.631	219	11.304	237	51	396.101	96.106	327
Nuoro	6.468	2.442	6.739	76	8.788	715	30	288.767	67.818	215
Cagliari	18.533	6.070	21.823	345	24.091	1.519	96	796.591	186.815	434
SARDEGNA	33.244	11.721	39.193	640	44.183	2.471	177	1.481.459	350.739	976
ITALIA MERIDIONALE E INSULARE	430.257	159.854	404.547	19.461	475.880	89.449	1.791	19.320.208	5.032.354	9.853
ITALIA	999.316	493.562	1.455.299	54.374	1.455.299	169.739	6.478	53.327.461	15.289.026	35.137

PROVINCIE E REGIONI	COMUNI	SUPERFICIE — ettari	PROVINCIE E REGIONI	COMUNI	SUPERFICIE — ettari
Torino	315	683.015	Verona	98	309.652
Vercelli	169	300.088	Vicenza	122	272.220
Novara	165	359.387	Belluno	69	367.810
Cuneo	250	690.314	Treviso	95	247.662
Asti	120	151.078	Venezia	43	245.924
Alessandria	190	356.041	Padova	105	214.158
PIEMONTE	1.209	2.539.923	Rovigo	51	180.340
VALLE D'AOSTA	74	326.226	VENETO	583	1.837.766
Imperia	67	115.515	Udine	187	716.729
Savona	69	154.441	Gorizia	25	47.325
Genova	67	183.129	Trieste	6	21.359
La Spezia	32	88.180	FRIULI-VENEZIA GIULIA . .	218	785.413
LIGURIA	235	541.265	Piacenza	48	258.947
Varese	141	119.871	Parma	47	344.932
Como	247	206.684	Reggio nell'Emilia	45	229.134
Sondrio	78	321.190	Modena	47	268.985
Milano	248	276.223	Bologna	60	370.218
Bergamo	249	275.892	Ferrara	26	263.151
Brescia	206	474.916	Ravenna	18	185.951
Pavia	190	296.470	Forli	50	291.009
Cremona	115	177.059	EMILIA-ROMAGNA	341	2.212.327
Mantova	70	233.881	Pesaro e Urbino	67	289.309
LOMBARDIA	1.544	2.382.186	Ancona	49	193.814
Bolzano-Bozen	117	740.043	Macerata	57	277.437
Trento	227	621.266	Ascoli Piceno	73	208.648
TRENTINO-ALTO ADIGE . . .	344	1.361.309	MARCHE	246	969.208

PROVINCIE E REGIONI	COMUNI	SUPERFICIE — ettari	PROVINCIE E REGIONI	COMUNI	SUPERFICIE — ettari
Massa-Carrara	17	115.609	Foggia	62	718.434
Lucca	35	177.274	Bari	48	512.932
Pistoia	22	96.498	Taranto	28	243.628
Firenze	51	387.964	Brindisi	20	183.757
Livorno	20	122.005	Lecce	94	275.939
Pisa	39	244.827	PUGLIA	252	1.934.690
Arezzo	39	323.195	Potenza	99	654.549
Siena	36	382.120	Matera	30	344.539
Grosseto	28	449.599	BASILICATA	129	999.088
TOSCANA	287	2.299.091	Cosenza	155	664.974
Perugia	59	633.409	Catanzaro	159	524.733
Terni	32	212.195	Reggio di Calabria	96	318.318
UMBRIA	91	845.604	CALABRIA	410	1.508.025
Viterbo	60	361.220	Trapani	23	246.169
Rieti	73	274.916	Palermo	81	501.575
Roma	114	535.178	Messina	106	324.722
Latina	33	225.043	Agrigento	43	304.189
Frosinone	91	323.907	Caltanissetta	22	210.463
LAZIO	371	1.720.264	Enna	20	256.213
Caserta	101	263.938	Catania	55	355.220
Benevento	77	206.078	Ragusa	12	161.404
Napoli	89	117.113	Siracusa	19	210.863
Avellino	120	280.149	SICILIA	381	2.570.818
Salerno	157	492.252	Sassari	80	751.977
CAMPANIA	544	1.359.530	Nuoro	102	727.217
L'Aquila	108	503.446	Cagliari	172	929.749
Teramo	47	194.838	SARDEGNA	354	2.408.943
Pescara	46	122.471	ITALIA	8.054	30.124.881
Chieti	104	258.664			
ABRUZZI	305	1.079.419			
MOLISE	136	443.786			

PROVINCIE E REGIONI	CLASSI DI AM													
	fino a 500		501-1.000		1.001-2.000		2.001-3.000		3.001-5.000		5.001-10.000		10.001-15.000	
	N. Co- muni	Abi- tanti	N. Co- muni	Abi- tanti	N. Co- muni	Abi- tanti	N. Co- muni	Abi- tanti	N. Co- muni	Abi- tanti	N. Co- muni	Abi- tanti	N. Co- muni	Abi- tanti
Torino	44	14.383	87	62.591	86	119.899	25	63.743	29	113.137	27	186.647	4	46.666
Vercelli	50	15.587	35	25.469	36	51.837	19	46.127	15	57.317	10	74.738	1	14.440
Novara	20	7.554	47	35.850	49	65.674	22	53.205	10	39.460	9	61.698	3	40.594
Cuneo	62	19.697	63	42.992	67	99.796	22	53.071	17	67.875	12	78.922	—	—
Asti	31	10.144	41	29.276	31	43.136	9	19.972	3	10.868	3	22.384	1	10.646
Alessandria . .	35	12.733	68	50.453	53	79.346	17	38.193	4	16.985	6	33.480	1	11.190
PIEMONTE . . .	242	80.098	341	246631	322	459.688	114	274.311	78	305.642	67	457.869	10	123.536
VALLE D'A . . .	21	6.101	23	14.860	21	28.560	5	10.735	3	11.745	—	—	—	—
Imperia	16	5.681	24	17.333	14	19.834	4	9.226	2	6.687	2	11.142	2	25.500
Savona	15	5.424	15	11.126	12	15.025	7	16.549	7	25.642	4	23.982	7	88.092
Genova	5	1.480	10	7.925	12	17.506	16	38.962	9	33.430	9	61.766	2	25.645
La Spezia	—	—	5	4.256	8	10.912	5	12.060	4	14.949	7	43.350	1	14.089
LIGURIA	36	12.585	54	40.640	46	63.277	32	76.797	22	80.708	22	140.240	12	153.326
Varese	16	5.888	23	16.926	24	34.367	20	49.066	28	106.424	19	135.754	6	78.005
Como	38	13.393	38	28.894	82	113.778	38	93.576	30	112.424	15	102.125	3	38.288
Sondrio	12	4.336	15	11.684	25	37.109	12	30.004	8	28.996	5	34.794	—	—
Milano	7	2.505	27	22.490	44	62.078	30	74.606	39	155.212	43	300.344	24	294.243
Bergamo	17	5.110	55	41.555	55	81.525	48	117.843	38	143.378	26	157.242	8	100.075
Brescia	3	1.170	26	19.920	54	80.411	44	110.679	35	133.058	32	234.407	7	81.831
Pavia	28	10.164	45	34.186	64	90.065	22	54.611	17	60.729	8	54.913	2	21.447
Cremona	5	1.975	32	25.711	39	58.940	19	45.897	10	34.321	6	39.554	2	23.739
Mantova	—	—	1	721	18	29.632	10	25.363	14	52.080	23	162.796	1	10.865
LOMBARDIA . . .	126	44.541	262	202087	405	587.905	243	601.645	219	826.622	177	1221.929	53	648.493
Bolzano-Bozen .	8	2.875	15	11.338	36	51.950	33	79.580	16	62.315	6	44.344	1	14.920
Trento	48	16.726	77	55.708	57	79.070	25	59.238	12	49.189	3	19.015	3	34.284
TRENT-A. A . . .	56	19.601	92	67.046	93	131.020	58	138.818	28	111.504	9	63.359	4	49.204
Verona	1	387	2	1.648	18	26.656	19	47.889	25	94.604	26	185.058	3	35.662
Vicenza	2	896	9	7.084	24	37.197	25	60.862	32	125.395	21	144.964	2	23.047
Belluno	2	955	9	6.300	18	27.923	17	41.879	15	58.893	6	41.316	—	—
Treviso	—	—	1	734	7	11.560	9	22.988	33	127.477	34	218.265	5	56.753
Venezia	—	—	—	—	—	—	4	10.982	10	42.419	14	101.463	7	80.400
Padova	—	—	—	—	10	16.822	20	48.137	38	150.220	27	176.462	7	87.282
Rovigo	—	—	—	—	11	17.210	9	21.387	20	75.974	6	39.426	3	36.231
VENETO	5	2.238	21	15.766	88	137.368	103	254.124	173	674.982	134	906.954	27	319.375
Udine	2	817	16	12.393	47	73.031	39	93.470	42	159.078	33	233.514	6	71.561
Gorizia	—	—	4	3.273	9	13.908	3	7.413	3	11.559	4	33.069	—	—
Trieste	—	—	1	627	1	1.238	—	—	—	—	2	12.200	1	12.980
FRIULI-V. G . . .	2	817	21	16.293	57	88.177	42	100.883	45	170.637	39	278.783	7	84.541

PIEZZA DEMOGRAFICA

PIEZZA DEMOGRAFICA												TOTALE	
15.001-20.000		20.001-30.000		30.001-50.000		50.001-100.000		100.001-300.000		oltre 300.000		N. Co-muni	Abi-tanti
N. Co-muni	Abi-tanti	N. Co-muni	Abi-tanti	N. Co-muni	Abi-tanti	N. Co-muni	Abi-tanti	N. Co-muni	Abi-tanti	N. Co-muni	Abi-tanti		
1	18.370	5	124.809	6	205.012	—	—	—	—	1	1.112.182	315	2.067.239
1	15.496	—	—	—	—	2	108.109	—	—	—	—	169	409.120
3	51.268	—	—	1	33.610	1	96.976	—	—	—	—	165	485.889
2	36.372	4	88.500	—	—	1	51.111	—	—	—	—	250	538.336
—	—	—	—	—	—	1	69.902	—	—	—	—	120	216.328
—	—	3	69.695	2	74.962	1	98.076	—	—	—	—	190	485.113
7	121.506	12	282.804	9	313.584	6	424.174	—	—	1	1.112.182	1.209	4.202.025
—	—	—	—	1	33.827	—	—	—	—	—	—	74	105.828
—	—	1	24.878	1	38.151	1	62.139	—	—	—	—	67	220.571
1	17.434	—	—	—	—	1	77.278	—	—	—	—	69	280.552
—	—	3	71.743	—	—	—	—	—	—	1	846.292	67	1.104.749
1	17.822	—	—	—	—	—	—	1	129.551	—	—	32	246.989
2	35.256	4	96.621	1	38.151	2	139.417	1	129.551	1	846.292	235	1.852.861
1	15.247	1	29.043	1	39.873	2	149.206	—	—	—	—	141	659.799
—	—	—	—	1	30.016	2	141.253	—	—	—	—	247	673.747
—	—	1	21.713	—	—	—	—	—	—	—	—	78	168.636
12	203.042	9	224.891	8	297.469	3	240.520	—	—	1	1.677.013	247	3.554.413
—	—	1	25.130	—	—	—	—	1	122.271	—	—	249	794.129
3	48.916	1	20.587	—	—	—	—	1	197.501	—	—	206	928.480
1	15.048	—	—	1	39.168	2	147.399	—	—	—	—	190	527.730
—	—	—	—	1	31.677	1	79.473	—	—	—	—	115	341.287
2	33.552	—	—	—	—	1	65.877	—	—	—	—	70	380.886
19	315.805	13	321.364	12	438.203	11	823.728	2	319.772	1	1.677.013	1.543	8.029.107
—	—	—	—	1	32.601	—	—	1	100.466	—	—	117	400.389
—	—	1	27.229	—	—	1	85.309	—	—	—	—	227	425.768
—	—	1	27.229	1	32.601	1	85.309	1	100.466	—	—	344	826.157
1	16.339	2	46.744	—	—	—	—	1	248.945	—	—	98	703.932
3	49.716	1	28.843	2	65.025	—	—	1	107.447	—	—	122	650.476
—	—	1	22.397	1	33.320	—	—	—	—	—	—	69	232.983
1	18.601	4	100.692	—	—	1	85.094	—	—	—	—	95	642.164
2	38.053	3	68.671	2	77.609	—	—	—	—	1	365.748	43	785.345
2	33.459	—	—	—	—	—	—	1	217.579	—	—	105	729.961
—	—	1	23.726	1	47.994	—	—	—	—	—	—	51	261.948
9	156.168	12	291.073	6	223.948	1	85.094	3	573.971	1	365.748	583	4.006.809
—	—	—	—	1	41.485	1	94.071	—	—	—	—	187	779.420
—	—	1	27.545	1	43.600	—	—	—	—	—	—	25	140.367
—	—	—	—	—	—	—	—	1	281.110	—	—	6	308.155
—	—	1	27.545	2	85.085	1	94.071	1	281.110	—	—	218	1.227.942

PROVINCIE E REGIONI	C L A S S I D I A M													
	fino a 500		501-1.000		1.001-2.000		2.001-3.000		3.001-5.000		5.001-10.000		10.001-15.000	
	N. Co-muni	Abi-tanti	N. Co-muni	Abi-tanti	N. Co-muni	Abi-tanti	N. Co-muni	Abi-tanti	N. Co-muni	Abi-tanti	N. Co-muni	Abi-tanti	N. Co-muni	Abi-tanti
Piacenza . . .	2	882	1	669	7	12.162	7	18.573	16	65.497	12	68.060	2	24.018
Parma	—	—	—	—	4	6.569	13	31.943	11	42.964	16	107.824	—	—
Reggio nell'Em	—	—	—	—	3	5.386	3	8.081	16	66.408	18	119.040	2	24.390
Modena	—	—	—	—	4	6.429	1	2.660	18	71.265	15	110.774	2	27.452
Bologna	—	—	—	—	2	3.558	14	35.510	19	75.636	15	100.504	5	65.381
Ferrara	—	—	—	—	—	—	3	8.557	5	21.238	10	66.773	1	14.426
Ravenna	—	—	—	—	—	—	2	4.385	3	12.748	4	30.499	4	43.865
Forlì	—	—	2	1.900	9	15.348	7	17.680	9	36.854	15	101.193	2	24.551
EMILIA-ROM.	2	882	3	2.569	29	49.452	50	127.389	97	392.610	105	704.667	18	224.083
ITALIA SETTEN.	490	166863	817	605892	1.061	1545.447	647	1584.702	665	2574.450	553	3773.801	131	1602.558
Pesaro e Urb.	—	—	8	6.539	21	30.053	13	31.409	15	55.160	5	33.053	2	21.097
Ancona	—	—	1	955	12	17.826	13	33.730	6	22.184	9	61.973	2	23.281
Macerata . . .	5	1.694	7	5.654	11	16.438	8	18.207	9	33.713	9	61.252	4	47.602
Ascoli Piceno .	—	—	7	5.705	25	36.430	13	31.876	15	55.008	7	48.229	3	39.494
MARCHE	5	1.694	23	18.853	69	100.747	47	115.222	45	166.065	30	204.507	11	131.474
Massa-Carrara .	—	—	—	—	2	2.712	3	7.419	6	24.596	1	7.397	3	34.328
Lucca	—	—	4	3.659	6	8.993	5	13.741	4	15.571	8	57.512	2	24.391
Pistoia	—	—	2	1.652	8	12.087	2	5.105	7	26.121	14	104.093	—	—
Firenze	—	—	—	—	3	4.707	2	5.859	9	36.118	16	112.826	10	124.860
Livorno	1	358	1	768	2	2.935	3	7.413	4	13.495	2	13.895	3	31.129
Pisa	—	—	1	863	—	—	4	10.089	3	11.342	8	53.592	2	24.708
Arezzo	—	—	3	2.740	3	4.762	7	17.205	11	39.869	8	57.916	2	21.309
Siena	—	—	—	—	4	7.001	5	11.328	12	46.110	10	70.357	2	25.465
Grosseto	—	—	—	—	2	3.625	4	9.644	10	40.277	6	43.419	5	61.963
TOSCANA	1	358	11	9.682	30	46.822	35	87.803	66	253.499	73	521.007	29	348.153
Perugia	1	476	5	4.046	6	9.607	10	22.370	12	46.328	12	78.447	5	63.463
Terni	1	392	1	956	11	17.250	9	22.171	5	18.780	1	6.303	1	10.961
UMBRIA	2	868	6	5.002	17	26.857	19	44.541	17	65.108	13	84.750	6	74.424
Viterbo	—	—	4	3.222	14	21.069	16	36.810	13	48.351	9	61.785	3	37.974
Rieti	11	4.765	20	13.676	23	30.546	8	20.295	7	28.465	3	17.927	—	—
Roma	7	2.758	16	11.968	30	44.731	13	32.032	16	65.812	15	118.132	4	51.550
Latina	—	—	1	723	5	7.574	2	4.832	6	22.440	9	66.083	1	12.251
Frosinone	—	—	9	7.003	22	33.696	20	47.743	15	56.371	14	88.482	3	36.361
LAZIO	18	7.523	50	36.592	94	137.616	59	141.712	57	221.439	50	352.409	11	138.136
ITALIA CENTR.	26	10.443	90	70.129	210	312.042	160	389.278	185	706.111	166	1162.673	57	692.187
Caserta	—	—	4	3.533	16	24.813	17	41.975	26	110.347	24	164.788	2	20.547
Benevento	—	—	1	789	18	26.895	23	56.731	22	82.567	10	63.857	2	23.460
Napoli	—	—	—	—	3	5.144	6	16.364	13	52.152	23	170.504	13	159.365
Avellino	—	—	5	3.794	36	54.303	29	74.499	24	95.505	23	152.959	1	10.910
Salerno	—	—	9	6.823	43	61.639	30	71.790	30	111.437	27	190.201	6	72.366
CAMPANIA	—	—	19	14.939	116	172.794	105	261.359	115	452.008	107	742.309	24	286.648

PIEZZA DEMOGRAFICA

PIEZZA DEMOGRAFICA												TOTALE	
15.001-20.000		20.001-30.000		30.001-50.000		50.001-100.000		100.001-300.000		oltre 300.000		N. Co-muni	Abi-tanti
N. Co-muni	Abi-tanti	N. Co-muni	Abi-tanti	N. Co-muni	Abi-tanti	N. Co-muni	Abi-tanti	N. Co-muni	Abi-tanti	N. Co-muni	Abi-tanti		
—	—	—	—	—	—	—	—	1	100.100	—	—	48	289.961
1	17.308	1	23.006	—	—	—	—	1	165.315	—	—	47	394.929
2	35.036	—	—	—	—	—	—	1	124.943	—	—	45	383.284
3	51.824	2	51.606	—	—	1	50.212	1	158.955	—	—	47	531.177
1	18.093	1	21.334	1	32.343	1	54.757	—	—	1	481.740	60	888.856
2	33.349	4	94.378	—	—	—	—	1	157.625	—	—	26	396.346
1	17.897	1	21.317	1	34.696	1	53.582	1	127.638	—	—	18	346.627
2	32.280	1	25.224	—	—	1	83.852	2	210.114	—	—	50	548.996
12	205.787	10	236.865	2	67.039	4	242.403	8	1.044.690	1	481.740	341	3.780.176
49	834.522	53	1.283.501	34	1.232.438	26	1.894.196	16	2.449.560	5	4.482.975	4.547	24.030.905
1	17.309	—	—	1	45.268	1	76.084	—	—	—	—	67	315.972
1	19.978	2	50.670	2	73.911	—	—	1	106.887	—	—	49	411.395
2	33.829	1	29.510	1	41.725	—	—	—	—	—	—	57	289.624
—	—	—	—	2	69.916	1	53.939	—	—	—	—	73	340.597
4	71.116	3	80.180	6	230.820	2	130.023	1	106.887	—	—	246	1.357.588
—	—	—	—	—	—	2	128.273	—	—	—	—	17	204.725
1	15.937	2	52.756	1	40.444	2	144.058	—	—	—	—	35	377.062
1	16.891	3	70.061	1	32.121	—	—	1	100.949	—	—	39	369.080
5	84.266	1	21.127	3	110.453	—	—	1	130.073	1	454.408	51	1.084.697
1	19.112	1	28.739	1	39.386	—	—	1	170.884	—	—	20	328.114
3	55.511	—	—	—	—	1	89.196	—	—	—	—	22	245.301
2	33.638	2	45.976	—	—	1	82.638	—	—	—	—	39	306.053
1	15.046	1	22.866	—	—	1	65.315	—	—	—	—	36	263.488
—	—	—	—	—	—	1	58.203	—	—	—	—	28	217.131
14	240.401	10	241.525	6	222.404	8	567.683	3	401.906	1	454.408	287	3.395.651
2	34.742	1	25.014	3	106.582	1	50.070	1	122.412	—	—	59	563.557
—	—	2	45.871	—	—	—	—	1	103.240	—	—	32	225.924
2	34.742	3	70.885	3	106.582	1	50.070	2	225.652	—	—	91	789.481
—	—	—	—	—	—	1	51.768	—	—	—	—	60	260.979
—	—	—	—	1	37.591	—	—	—	—	—	—	73	153.265
4	70.318	4	90.384	4	159.418	—	—	—	—	1	2.573.551	114	3.220.654
3	54.866	4	91.173	1	31.717	1	62.962	—	—	—	—	33	354.621
4	68.418	3	70.390	1	35.645	—	—	—	—	—	—	91	444.109
11	193.602	11	251.947	7	294.371	2	114.730	—	—	1	2.573.551	371	4.433.628
31	539.861	27	644.537	22	824.177	13	862.506	6	734.445	2	3.027.959	995	9.976.348
6	102.990	1	26.922	4	140.875	1	56.743	—	—	—	—	101	693.533
—	—	—	—	—	—	1	58.478	—	—	—	—	77	312.777
8	146.516	12	284.134	4	152.025	6	391.675	—	—	1	1.251.445	89	2.629.324
—	—	1	25.468	1	48.322	—	—	—	—	—	—	120	465.760
3	49.631	4	104.720	4	155.919	—	—	1	140.402	—	—	157	964.928
17	299.137	18	441.244	13	497.141	8	506.896	1	140.402	1	1.251.445	544	5.066.322

PROVINCIE E REGIONI	C L A S S I D I A M													
	fino a 500		501-1.000		1.001-2.000		2.001-3.000		3.001-5.000		5.001-10.000		10.001-15.000	
	N. Co- muni	Abi- tanti	N. Co- muni	Abi- tanti	N. Co- muni	Abi- tanti	N. Co- muni	Abi- tanti	N. Co- muni	Abi- tanti	N. Co- muni	Abi- tanti	N. Co- muni	Abi- tanti
L'Aquila . . .	5	1.977	29	22.060	36	51.635	17	39.012	8	27.970	9	54.596	1	10.609
Teramo . . .	—	—	2	1.394	9	15.340	5	12.037	13	48.053	13	84.659	2	22.518
Pescara . . .	—	—	7	6.016	13	20.615	5	11.972	11	40.223	7	49.803	2	25.494
Chieti . . .	4	1.621	14	10.817	34	50.659	23	55.205	18	73.610	5	34.148	2	22.024
ABRUZZI . . .	9	3.598	52	40.287	92	138.249	50	118.226	50	189.856	34	223.206	7	80.645
MOLISE . . .	5	1.792	22	17.311	58	89.649	23	55.780	15	55.095	10	65.820	2	26.649
Foggia	1	343	1	590	2	3.402	11	27.607	16	60.792	15	104.584	6	83.092
Bari	—	—	—	—	3	4.295	—	—	1	4.445	9	70.279	11	139.564
Taranto	—	—	—	—	2	3.227	2	5.466	5	21.699	9	65.741	3	42.153
Brindisi	—	—	—	—	—	—	—	—	1	4.351	7	51.652	5	67.636
Lecce	—	—	—	—	10	16.938	8	20.055	21	86.519	37	259.043	12	144.923
PUGLIA . . .	1	343	1	590	17	27.862	21	53.128	44	177.806	77	551.299	37	477.368
Potenza	—	—	2	1.728	22	32.839	25	62.416	27	104.632	16	106.969	5	63.984
Matera	—	—	—	—	7	10.783	3	8.209	7	28.428	8	64.824	3	34.874
BASILICATA .	—	—	2	1.728	29	43.622	28	70.625	34	133.060	24	171.793	8	98.858
Cosenza	—	—	4	3.331	49	75.206	30	72.608	41	157.242	19	133.488	4	44.624
Catanzaro . . .	—	—	4	3.661	34	52.694	41	98.352	48	184.915	23	157.309	4	46.692
Reggio di Cal.	—	—	2	1.740	25	36.906	16	38.424	21	78.743	20	139.527	7	84.634
CALABRIA . .	—	—	10	8.732	108	164.806	87	209.384	110	420.900	62	430.324	15	175.950
Trapani	—	—	—	—	—	—	2	5.058	4	16.576	5	36.940	5	62.391
Palermo	—	—	3	2.672	7	9.086	8	20.377	21	82.372	30	205.841	6	74.549
Messina	1	418	6	4.775	28	43.555	20	50.193	27	108.629	16	104.059	5	56.897
Agrigento . . .	—	—	—	—	3	5.371	3	7.461	8	31.933	13	91.892	7	89.895
Caltanissetta .	—	—	—	—	1	1.068	2	5.219	5	21.126	6	44.920	2	23.724
Enna	—	—	—	—	1	1.314	—	—	4	16.774	6	49.076	5	66.540
Catania	—	—	1	904	4	6.189	3	7.166	12	48.437	17	120.763	7	82.540
Ragusa	—	—	—	—	—	—	—	—	2	8.493	3	22.265	2	25.931
Siracusa	—	—	—	—	2	3.396	—	—	2	7.395	3	24.161	3	34.059
SICILIA . . .	1	418	10	8.351	46	69.980	38	95.474	85	341.735	99	699.917	42	516.526
Sassari	1	229	12	8.777	26	39.750	10	25.230	16	65.710	7	44.266	5	59.465
Nuoro	7	2.747	12	9.567	27	41.733	24	60.493	21	79.637	10	67.494	—	—
Cagliari	8	2.614	27	20.762	52	74.173	26	64.014	29	115.613	21	147.982	4	46.400
SARDEGNA . .	16	5.590	51	39.106	105	155.656	60	149.767	66	260.960	38	259.742	9	105.865
ITALIA MERID. E INSULARE . .	32	11.741	167	131.044	571	862.618	412	1.013.743	519	2.031.420	451	3.144.410	144	1.768.509
ITALIA	548	189.047	1.074	807.065	1.842	2.720.107	1.219	2.987.723	1.369	5.311.981	1.170	8.080.884	332	4.063.254

PIEZZA DEMOGRAFICA

PIEZZA DEMOGRAFICA												TOTALE	
15.001-20.000		20.001-30.000		30.001-50.000		50.001-100.000		100.001-300.000		oltre 300.000		N. Co-muni	Abi-tanti
N. Co-muni	Abi-tanti	N. Co-muni	Abi-tanti	N. Co-muni	Abi-tanti	N. Co-muni	Abi-tanti	N. Co-muni	Abi-tanti	N. Co-muni	Abi-tanti		
—	—	1	22.154	1	31.757	1	58.213	—	—	—	—	108	319.983
2	34.662	—	—	1	45.104	—	—	—	—	—	—	47	263.767
—	—	—	—	—	—	—	—	1	107.654	—	—	46	261.777
—	—	3	74.961	—	—	1	51.349	—	—	—	—	104	374.394
2	34.662	4	97.115	2	76.861	2	109.562	1	107.654	—	—	305	1.219.921
—	—	—	—	1	37.934	—	—	—	—	—	—	136	350.030
3	53.879	3	71.244	2	91.789	1	52.080	1	134.581	—	—	62	683.983
6	100.933	6	138.183	8	316.602	3	213.437	—	—	1	340.614	48	1.328.352
2	34.378	3	74.099	1	38.457	—	—	1	212.503	—	—	28	497.723
1	19.979	2	50.785	3	93.950	1	78.655	—	—	—	—	20	367.008
3	51.982	1	26.384	1	30.677	1	79.119	—	—	—	—	94	715.640
15	261.151	15	360.695	15	571.475	6	423.291	2	347.084	1	340.614	252	3.592.706
1	17.389	—	—	1	48.544	—	—	—	—	—	—	99	438.501
1	15.421	—	—	1	42.887	—	—	—	—	—	—	30	205.426
2	32.810	—	—	2	91.431	—	—	—	—	—	—	129	643.927
3	47.580	4	95.250	—	—	1	90.662	—	—	—	—	155	719.991
1	17.595	1	27.188	2	82.997	1	79.706	—	—	—	—	159	751.109
4	69.138	—	—	—	—	—	—	1	161.272	—	—	96	610.384
8	134.313	5	122.438	2	82.997	2	170.368	1	161.272	—	—	410	2.081.484
1	16.791	1	20.907	3	115.450	2	161.983	—	—	—	—	23	436.096
1	17.405	3	77.540	1	36.357	—	—	—	—	1	643.455	81	1.169.654
—	—	1	25.202	1	33.884	—	—	1	267.017	—	—	106	694.630
3	52.432	1	22.020	4	135.531	1	51.370	—	—	—	—	43	487.905
2	34.688	2	48.019	—	—	2	127.769	—	—	—	—	22	306.533
2	34.702	2	53.221	—	—	—	—	—	—	—	—	20	221.627
3	45.948	3	65.393	4	169.072	—	—	—	—	1	401.489	55	947.901
—	—	2	50.744	2	90.988	1	59.892	—	—	—	—	12	258.313
3	51.386	3	78.741	2	63.680	1	98.882	—	—	—	—	19	361.700
15	253.352	18	441.787	17	644.962	7	499.896	1	267.017	2	1.044.944	381	4.884.359
—	—	2	52.143	—	—	—	—	1	100.531	—	—	80	396.101
—	—	1	27.096	—	—	—	—	—	—	—	—	102	288.767
—	—	3	80.003	1	33.874	—	—	1	211.126	—	—	172	796.591
—	—	6	159.242	1	33.874	—	—	2	311.657	—	—	354	1.481.459
59	1.015.425	66	1.622.521	53	2.036.675	25	1.710.013	8	1.335.086	4	2.637.003	2.511	19.320.208
139	2.389.808	146	3.550.559	109	4.093.290	64	4.466.715	30	4.519.091	11	10.147.937	8.053	53.327.461

REGIONI DI CANCELLAZIONE	MESI	REGIONI								
		Piemonte	Valle d'Aosta	Liguria	Lom- bardia	Trentino- A. Adige	Veneto	Friuli- Venezia Giulia	Emilia- Romagna	Marche
PIEMONTE	Gen.	9.461	57	389	621	21	212	71	122	60
	Feb.	8.077	52	392	513	20	265	67	116	48
	Mar.	8.927	70	532	645	23	253	73	168	67
	Apr.	7.470	540	570	497	27	321	145	203	64
	Mag.	9.172	68	386	616	24	257	104	180	55
	Giu.	8.543	59	453	535	12	208	104	162	36
	Lug.	9.448	42	390	564	31	252	98	123	49
	Ago.	9.100	63	425	579	37	263	138	138	44
	Set.	8.942	60	433	655	25	334	137	169	38
	Ott.	12.627	74	524	901	63	357	129	190	65
	Nov.	14.609	62	487	1.012	30	314	79	191	72
	Dic.	10.979	57	401	678	42	239	83	142	39
	ANNO		117.355	1.204	5.382	7.816	355	3.275	1.228	1.904
ALLE D'AOSTA.	Gen.	58	112	5	15	—	3	—	3	4
	Feb.	41	104	4	4	3	1	1	1	3
	Mar.	92	159	4	23	5	9	—	5	—
	Apr.	49	128	8	7	1	3	3	—	—
	Mag.	60	123	6	8	—	1	—	7	—
	Giu.	29	114	9	5	3	8	1	4	—
	Lug.	68	130	20	11	2	10	3	2	—
	Ago.	26	104	21	8	—	6	—	3	—
	Set.	49	129	5	11	4	—	2	2	2
	Ott.	84	139	12	6	3	14	5	3	1
	Nov.	67	124	16	12	—	7	2	4	1
	Dic.	51	171	12	17	6	6	1	4	—
	ANNO		674	1.537	122	127	27	68	18	38
LIGURIA	Gen.	309	6	1.695	238	14	73	30	121	6
	Feb.	431	9	2.045	291	22	79	25	106	25
	Mar.	432	8	2.237	297	14	67	69	140	31
	Apr.	345	8	1.767	201	13	62	42	111	10
	Mag.	402	5	1.996	265	8	55	27	111	17
	Giu.	327	6	1.647	216	13	54	32	123	14
	Lug.	408	6	2.003	225	23	54	15	137	35
	Ago.	500	5	1.830	338	28	87	35	105	37
	Set.	426	5	2.013	276	11	69	51	151	45
	Ott.	685	10	2.322	391	15	138	39	167	32
	Nov.	569	5	2.229	296	13	68	49	165	37
	Dic.	356	11	1.920	230	23	68	39	120	56
	ANNO		5.190	84	23.704	3.264	197	874	453	1.557
LOMBARDIA.	Gen.	661	14	325	15.617	92	588	123	461	114
	Feb.	598	8	296	13.995	105	522	140	384	79
	Mar.	580	11	397	14.658	106	498	125	478	66
	Apr.	611	5	346	12.806	59	548	150	408	58
	Mag.	610	20	310	15.107	72	600	150	481	69
	Giu.	657	15	274	14.960	91	468	118	419	77
	Lug.	693	14	451	15.509	94	585	155	512	108
	Ago.	620	12	363	14.280	96	612	220	466	85
	Set.	733	9	363	17.374	127	573	190	566	111
	Ott.	969	15	391	21.564	110	732	177	698	106
	Nov.	981	8	380	31.602	143	726	137	1.163	97
	Dic.	756	10	311	19.009	112	540	111	688	69
	ANNO		8.469	141	4.207	206.481	1.207	6.992	1.796	6.724

DI ISCRIZIONE											Totale
Toscana	Umbria	Lazio	Campania	Abruzzi	Molise	Puglia	Basilicata	Calabria	Sicilia	Sardegna	Cancellati
98	5	259	276	54	15	387	75	339	611	237	13.370
106	8	184	226	32	6	335	63	267	522	167	11.466
180	27	278	280	32	8	452	66	234	481	226	13.022
111	18	239	185	39	11	327	52	156	440	105	11.520
137	12	187	183	40	13	309	52	171	393	138	12.497
103	24	196	113	33	13	269	39	133	299	135	11.469
123	33	192	192	42	26	304	56	118	370	168	12.621
116	9	168	258	43	14	272	61	210	406	138	12.482
133	28	191	185	23	13	305	52	205	395	150	12.473
187	23	245	265	46	22	332	55	228	347	197	16.877
103	13	242	226	52	8	274	52	209	375	148	18.558
129	7	229	168	43	33	277	41	188	361	136	14.272
1.526	207	2.610	2.557	479	182	3.843	664	2.458	5.000	1.945	160.627
6	—	4	—	—	—	2	2	6	3	—	223
2	—	11	9	1	—	—	1	1	6	1	194
1	—	14	2	—	—	2	1	13	5	3	338
—	—	2	—	7	—	3	—	1	1	—	213
6	1	2	2	—	—	—	—	1	2	—	219
1	1	5	1	2	—	3	—	1	2	—	189
—	—	4	—	—	—	—	—	4	6	—	260
7	—	1	6	8	—	—	4	1	6	1	202
—	2	6	2	3	—	2	4	4	3	—	230
6	—	9	3	2	—	1	—	5	3	3	299
—	—	6	1	8	—	3	—	4	1	—	256
2	—	5	1	—	—	7	1	4	1	5	294
31	4	69	27	31	—	23	13	45	39	13	2.917
224	16	120	81	25	—	76	3	67	170	98	3.372
201	13	141	104	22	3	91	13	95	230	96	4.042
255	9	192	129	33	—	90	22	83	217	126	4.451
180	10	147	119	20	10	72	15	94	186	89	3.501
208	11	116	78	36	7	92	14	86	173	58	3.765
175	15	158	49	35	1	45	7	72	155	83	3.227
190	17	171	100	31	2	73	6	63	149	90	3.798
201	12	635	98	36	2	58	11	90	203	96	4.407
235	10	339	86	41	7	70	11	89	153	111	4.199
269	15	329	152	57	5	98	8	174	227	139	5.272
191	18	219	55	44	2	59	16	125	179	104	4.443
211	12	203	49	18	—	70	19	89	163	54	3.711
2.540	158	2.770	1.100	398	39	894	145	1.127	2.205	1.144	48.188
216	26	366	328	71	15	488	64	277	807	177	20.830
222	39	365	465	46	24	484	56	236	711	154	18.929
268	41	403	394	94	13	566	70	223	603	148	19.742
232	29	316	321	67	25	438	59	205	578	125	17.386
217	33	377	311	86	14	453	75	160	585	95	19.825
195	22	281	207	65	14	372	34	123	483	104	18.979
262	35	320	406	98	11	408	79	154	475	159	20.528
251	19	287	357	71	29	470	59	193	580	164	19.234
255	38	409	379	87	16	494	66	269	610	179	22.848
341	25	449	426	87	42	486	95	259	663	216	27.851
285	32	397	342	84	9	483	45	212	571	160	37.857
215	38	403	345	67	21	407	38	231	490	98	23.959
2.959	377	4.373	4.281	923	233	5.549	740	2.542	7.156	1.779	267.968

REGIONI DI CANCELLAZIONE	MESI	R E G I O N I								
		Piemonte	Valle d'Aosta	Liguria	Lom- bardia	Trentino- A. Adige	Veneto	Friuli- Venezia Giulia	Emilia- Romagna	Marche
TRENTINO-A. ADIGE .	Gen.	38	1	9	115	1.076	158	22	25	1
	Feb.	19	3	20	115	1.084	100	16	42	8
	Mar.	67	1	29	149	1.093	131	42	33	9
	Apr.	39	4	16	85	873	105	27	25	9
	Mag.	50	4	17	137	1.085	128	28	35	6
	Giu.	36	3	14	127	1.037	115	36	37	10
	Lug.	30	7	10	70	1.007	151	28	28	8
	Ago.	40	2	9	109	878	142	37	31	13
	Set.	47	5	18	121	1.101	184	48	38	28
	Ott.	48	2	18	154	1.448	215	38	59	4
	Nov.	79	3	23	125	1.356	194	39	45	16
	Dic.	39	1	19	160	1.357	231	44	43	6
	ANNO		532	36	202	1.467	13.395	1.854	405	441
VENETO	Gen.	303	7	76	742	145	6.771	289	185	24
	Feb.	250	19	72	735	255	5.152	313	194	20
	Mar.	359	6	90	721	115	5.729	355	221	37
	Apr.	259	12	82	554	77	4.677	272	116	9
	Mag.	413	17	77	740	113	5.855	258	222	29
	Giu.	295	6	50	659	80	5.125	216	205	22
	Lug.	374	3	73	609	111	5.543	289	186	37
	Ago.	306	12	96	632	175	5.111	314	195	39
	Set.	514	6	64	625	123	6.423	483	221	47
	Ott.	706	27	134	1.046	185	9.035	461	366	59
	Nov.	688	11	85	1.220	176	9.705	491	381	32
	Dic.	608	8	107	1.001	145	8.688	402	269	29
	ANNO		5.075	134	1.006	9.284	1.700	77.814	4.143	2.761
FRIULI-V. GIULIA . .	Gen.	75	1	30	182	29	284	1.758	57	7
	Feb.	75	2	21	129	27	262	1.469	52	13
	Mar.	66	3	23	165	20	235	1.578	34	5
	Apr.	82	3	24	162	15	172	1.263	38	13
	Mag.	76	1	20	156	16	229	1.466	34	7
	Giu.	65	2	32	119	11	194	1.196	28	21
	Lug.	72	—	45	129	37	244	1.574	46	10
	Ago.	90	2	30	132	40	267	1.535	58	6
	Set.	98	6	32	213	35	275	1.817	58	23
	Ott.	131	6	54	214	25	402	2.153	81	27
	Nov.	98	4	43	208	46	313	2.054	114	33
	Dic.	77	2	38	168	30	307	1.971	45	11
	ANNO		1.005	32	392	1.977	331	3.184	19.834	645
EMILIA-ROMAGNA . .	Gen.	202	4	138	632	23	202	46	5.585	98
	Feb.	168	6	131	562	41	176	46	4.614	106
	Mar.	181	16	174	626	14	205	31	5.059	71
	Apr.	198	9	121	527	39	200	31	4.521	110
	Mag.	225	—	134	578	20	191	27	5.225	116
	Giu.	221	5	131	498	17	111	25	4.592	132
	Lug.	184	7	140	565	26	154	55	4.730	91
	Ago.	215	9	93	554	31	212	43	4.156	75
	Set.	257	9	155	611	36	203	64	5.381	162
	Ott.	344	3	160	810	32	269	88	7.586	140
	Nov.	382	2	194	1.104	54	282	55	16.417	181
	Dic.	359	4	143	687	56	194	42	10.155	90
	ANNO		2.936	74	1.714	7.754	389	2.399	553	78.021

D I I S C R I Z I O N E											Totale
Toscana	Umbria	Lazio	Campania	Abruzzi	Molise	Puglia	Basilicata	Calabria	Sicilia	Sardegna	Cancellati
16	5	36	23	3	1	7	3	10	15	5	1.569
30	2	55	41	12	1	19	1	11	20	15	1.614
21	7	43	13	3	5	19	4	15	29	2	1.715
10	1	55	25	4	—	14	1	2	18	5	1.318
16	3	59	16	18	3	5	3	6	22	3	1.644
20	5	35	15	4	3	21	1	13	18	7	1.557
23	4	27	19	11	7	17	7	7	13	10	1.484
31	—	57	29	6	4	20	3	10	32	4	1.457
30	5	50	16	12	3	20	2	7	26	6	1.767
31	9	60	23	12	—	28	3	9	24	17	2.202
24	2	64	21	4	—	13	—	22	33	16	2.079
28	4	47	22	5	2	15	2	15	18	10	2.068
280	47	588	263	94	29	198	30	127	268	100	20.474
121	17	216	41	25	3	53	18	16	78	47	9.177
79	5	167	78	24	2	79	8	19	56	28	7.555
104	11	230	87	34	—	47	5	19	80	20	8.270
85	7	145	58	22	1	43	2	14	48	28	6.511
82	12	154	66	18	8	53	3	30	70	7	8.227
89	3	135	51	28	2	59	13	10	31	30	7.109
94	7	159	56	24	7	35	2	29	54	63	7.755
109	15	123	46	25	7	86	8	29	72	57	7.457
110	23	143	73	21	9	48	3	32	71	44	9.083
143	21	202	87	22	—	76	8	25	80	66	12.749
102	23	220	90	20	3	72	7	28	75	43	13.472
86	10	240	46	17	3	80	3	21	90	51	11.904
1.204	154	2.134	779	280	45	731	80	272	805	484	109.269
45	11	127	39	16	8	48	—	21	49	16	2.803
28	3	101	46	8	3	33	1	5	28	14	2.320
38	5	122	46	9	1	40	—	17	43	10	2.460
25	8	104	52	5	4	24	4	9	33	14	2.054
34	8	53	31	12	—	28	—	17	34	21	2.243
42	9	74	32	4	8	30	4	7	24	13	1.915
33	8	74	36	12	7	26	9	7	58	9	2.436
48	10	73	42	18	2	42	—	23	40	19	2.477
55	3	110	60	17	4	37	3	15	55	22	2.938
44	6	100	48	8	6	39	4	8	64	18	3.438
45	5	124	41	16	4	27	4	10	33	21	3.243
49	7	86	38	6	5	26	6	20	64	16	2.972
486	83	1.148	511	131	52	400	35	159	525	193	31.299
223	10	161	85	40	6	109	18	30	101	55	7.768
194	18	195	97	32	5	69	17	31	139	28	6.675
218	21	208	83	64	13	66	23	32	99	26	7.230
185	5	175	71	61	7	66	12	35	90	35	6.498
279	12	202	93	29	3	79	15	28	78	47	7.381
133	22	161	50	41	1	60	16	33	59	54	6.362
203	12	167	88	68	2	58	11	21	79	31	6.692
181	19	155	74	34	7	53	15	35	109	32	6.102
233	18	156	97	75	12	53	14	27	108	48	7.719
305	36	201	97	62	11	62	32	52	88	59	10.437
244	12	215	111	50	3	66	17	40	152	65	19.646
212	12	205	71	68	13	82	7	28	99	34	12.561
2.610	197	2.201	1.017	624	83	823	197	392	1.201	514	105.071

REGIONI DI CANCELLAZIONE	MESI	R E G I O N I								
		Piemonte	Valle d'Aosta	Liguria	Lom- bardia	Trentino- A. Adige	Veneto	Friuli- Venezia Giulia	Emilia- Romagna	Marche
MARCHE	Gen.	54	1	14	135	5	26	4	177	1.604
	Feb.	43	2	32	160	3	38	17	180	1.205
	Mar.	52	4	43	161	6	37	17	133	1.271
	Apr.	51	—	15	112	4	24	16	172	1.118
	Mag.	44	—	26	125	12	11	7	157	1.430
	Giu.	49	1	41	112	8	31	6	149	1.163
	Lug.	58	—	20	90	3	20	16	154	1.300
	Ago.	62	—	21	131	4	33	9	143	1.813
	Set.	89	1	42	157	7	32	13	173	3.013
	Ott.	102	—	44	232	12	61	14	319	3.951
	Nov.	95	2	24	164	13	40	19	328	4.141
	Dic.	78	—	34	139	12	28	13	265	2.341
ANNO		777	11	356	1.718	89	381	151	2.350	24.350
TOSCANA	Gen.	132	9	238	246	19	79	28	176	59
	Feb.	142	4	233	274	16	47	16	128	41
	Mar.	119	5	236	239	15	63	32	141	34
	Apr.	129	2	210	225	11	54	15	143	48
	Mag.	148	14	195	258	21	77	29	180	30
	Giu.	114	6	182	221	21	55	18	155	42
	Lug.	127	1	188	197	27	69	35	172	32
	Ago.	141	4	237	274	20	96	37	182	40
	Set.	170	1	265	277	12	87	33	163	38
	Ott.	209	6	265	397	17	112	58	284	59
	Nov.	182	2	217	334	18	91	31	200	44
	Dic.	175	3	275	271	12	76	31	235	45
ANNO		1.788	57	2.741	3.213	209	906	363	2.159	512
UMBRIA	Gen.	44	—	13	75	—	15	5	16	56
	Feb.	39	2	12	87	3	8	5	6	32
	Mar.	21	—	20	70	3	24	7	21	43
	Apr.	42	6	15	78	6	12	12	20	31
	Mag.	63	—	17	73	3	13	13	26	43
	Giu.	23	4	10	54	1	15	5	13	33
	Lug.	47	—	16	79	6	24	4	17	45
	Ago.	36	—	27	55	—	16	5	26	37
	Set.	59	1	14	75	1	12	3	34	41
	Ott.	61	—	24	88	1	16	5	30	53
	Nov.	79	—	29	107	6	19	11	33	51
	Dic.	27	1	30	76	1	7	7	24	44
ANNO		541	14	227	917	31	181	82	266	509
LAZIO	Gen.	169	—	124	359	25	136	60	123	146
	Feb.	154	8	120	316	31	127	60	118	144
	Mar.	142	3	120	309	48	188	79	159	134
	Apr.	146	2	109	284	20	127	56	118	135
	Mag.	193	3	80	291	23	106	62	122	159
	Giu.	177	1	80	292	37	105	57	117	82
	Lug.	130	—	83	216	20	122	68	132	137
	Ago.	194	5	90	197	28	100	102	120	104
	Set.	162	3	99	336	49	145	98	173	147
	Ott.	246	6	135	335	48	166	92	173	136
	Nov.	362	3	168	596	57	282	144	270	209
	Dic.	270	9	145	388	59	174	139	219	220
ANNO		2.345	43	1.353	3.919	445	1.778	1.017	1.844	1.753

DI ISCRIZIONE

DI ISCRIZIONE											Totale Cancellati
Toscana	Umbria	Lazio	Campania	Abruzzi	Molise	Puglia	Basilicata	Calabria	Sicilia	Sardegna	
47	67	284	8	110	3	26	13	4	17	15	2.614
53	31	319	26	56	7	37	4	13	34	11	2.271
65	29	361	39	71	4	23	1	13	40	7	2.377
42	33	294	12	92	3	30	6	3	14	2	2.043
59	31	335	17	71	14	31	3	7	10	13	2.403
44	22	253	27	60	1	19	1	17	24	12	2.040
62	38	211	28	63	5	15	4	2	19	4	2.112
59	50	232	18	91	6	28	14	12	15	18	2.759
85	33	323	19	86	22	34	2	20	34	13	4.198
73	83	337	36	99	8	49	1	14	33	17	5.485
83	48	389	19	106	3	45	2	6	38	19	5.584
55	34	403	35	94	—	34	2	16	23	6	3.612
727	499	3.741	284	999	76	371	53	127	301	137	37.498
5.768	55	306	113	28	13	70	23	46	188	44	7.640
7.148	105	395	137	44	6	67	18	30	136	56	9.043
6.773	89	443	133	43	6	88	13	38	121	64	8.695
4.927	61	355	116	23	6	56	10	24	105	51	6.571
5.279	44	323	110	20	9	60	14	34	91	48	6.984
4.257	30	276	79	21	8	48	11	16	91	31	5.682
5.293	61	300	153	31	6	58	29	29	124	59	6.991
4.167	80	275	96	42	10	90	17	41	137	50	6.036
5.643	82	292	150	33	13	67	12	45	86	71	7.540
6.882	149	356	170	42	2	101	18	50	147	109	9.433
4.742	72	338	138	47	9	80	10	29	150	49	6.783
5.803	54	332	135	21	4	52	4	38	106	41	7.713
66.682	882	3.991	1.530	395	92	837	179	420	1.482	673	89.111
131	753	374	8	12	2	26	1	18	6	6	1.561
140	721	354	12	15	1	17	—	2	24	7	1.487
126	604	397	16	21	—	13	1	6	15	2	1.410
102	533	316	22	26	4	12	—	7	12	11	1.267
120	644	402	19	24	1	24	—	4	12	3	1.504
108	567	292	6	12	4	9	2	9	5	6	1.178
102	590	270	16	28	1	14	3	19	6	14	1.301
115	720	338	7	16	—	15	3	5	11	7	1.439
140	963	279	36	16	1	17	2	6	25	14	1.739
212	1.414	377	36	24	6	25	5	9	25	6	2.417
152	1.294	321	28	40	1	6	6	4	12	14	2.213
145	866	361	14	30	1	10	5	2	12	3	1.666
1.593	9.669	4.081	220	264	22	188	28	91	165	93	19.182
278	113	3.727	383	193	37	196	22	157	300	118	6.666
318	199	4.468	561	199	37	179	22	139	320	174	7.694
326	148	4.759	459	182	33	238	32	157	286	174	7.976
290	127	3.588	386	190	25	175	26	120	269	102	6.295
279	135	3.978	445	230	51	213	18	130	176	112	6.806
233	117	3.485	294	184	35	136	27	128	171	87	5.845
214	119	3.271	308	193	16	106	26	86	210	98	5.555
223	114	3.482	312	108	43	97	23	123	126	142	5.733
344	171	4.096	396	199	54	192	26	119	243	166	7.218
370	210	4.883	461	249	59	216	33	132	236	163	8.349
457	323	5.268	747	329	41	320	51	187	306	222	10.342
390	242	4.611	530	239	44	267	23	139	265	154	8.527
3.722	2.018	49.616	5.282	2.495	475	2.335	329	1.617	2.908	1.712	87.006

REGIONI DI CANCELLAZIONE	MESI	R E G I O N I								
		Piemonte	Valle d'Aosta	Liguria	Lom- bardia	Trentino- A. Adige	Veneto	Friuli- Venezia Giulia	Emilia- Romagna	Marche
CAMPANIA	Gen.	254	1	85	608	17	112	46	132	15
	Feb.	350	2	119	665	39	88	46	135	18
	Mar.	376	12	170	683	25	89	66	147	22
	Apr.	326	2	90	536	15	64	34	131	13
	Mag.	460	3	112	566	21	66	40	134	28
	Giu.	317	3	97	450	19	82	51	118	18
	Lug.	427	1	98	568	19	98	44	126	37
	Ago.	359	8	97	502	35	90	43	152	29
	Set.	651	6	123	807	26	88	58	186	67
	Ott.	700	4	189	1.011	44	135	82	237	50
	Nov.	742	2	157	854	57	132	67	215	55
	Dic.	471	5	143	737	27	125	87	202	29
ANNO	5.433	49	1.480	7.987	344	1.169	664	1.915	381	
ABRUZZI	Gen.	51	—	31	118	6	25	25	98	124
	Feb.	49	1	43	131	11	27	17	70	55
	Mar.	67	12	61	143	2	28	27	63	67
	Apr.	47	2	52	118	6	14	15	35	77
	Mag.	64	1	42	121	6	25	8	80	89
	Giu.	78	2	38	121	3	35	12	61	64
	Lug.	76	6	21	78	4	15	12	79	77
	Ago.	40	—	46	108	18	12	19	78	74
	Set.	78	3	34	152	4	29	17	111	70
	Ott.	119	6	72	189	4	37	14	121	98
	Nov.	119	—	54	167	15	20	29	101	123
	Dic.	74	3	64	168	6	51	14	103	115
ANNO	862	36	558	1.614	85	318	209	1.000	1.033	
MOLISE	Gen.	20	—	9	55	2	13	4	15	3
	Feb.	27	—	18	64	—	5	8	22	8
	Mar.	33	—	23	32	4	6	7	12	6
	Apr.	29	1	1	39	1	12	3	12	6
	Mag.	34	—	8	52	—	10	2	17	2
	Giu.	28	—	8	43	1	4	5	6	1
	Lug.	13	2	3	43	—	8	4	27	3
	Ago.	19	—	6	57	4	11	—	13	27
	Set.	60	—	10	35	—	6	2	24	3
	Ott.	43	—	11	80	1	11	4	12	11
	Nov.	49	—	7	41	1	9	6	32	5
	Dic.	29	1	4	47	—	4	7	31	17
ANNO	384	4	108	588	14	99	52	223	92	

D I I S C R I Z I O N E											Totale
Toscana	Umbria	Lazio	Campania	Abruzzi	Molise	Puglia	Basilicata	Calabria	Sicilia	Sardegna	Cancellati
195	13	719	6.554	62	41	241	75	150	167	27	9.514
264	31	800	7.850	84	56	261	95	107	140	42	11.192
306	26	826	7.675	43	33	330	89	134	122	51	11.225
204	21	769	5.935	41	47	261	78	95	116	43	8.821
251	19	714	6.719	47	54	238	71	89	119	46	9.797
140	30	527	5.221	53	32	161	86	88	72	57	7.622
217	24	713	6.223	62	54	191	56	87	132	49	9.226
251	21	663	6.428	48	54	224	98	145	118	72	9.437
359	30	674	8.220	40	53	299	93	159	148	61	12.148
461	27	975	9.213	75	79	354	155	158	147	81	14.177
303	45	932	8.020	72	38	312	80	108	162	108	12.461
267	20	845	6.306	59	70	245	99	78	104	74	9.993
3.218	307	9.157	84.364	686	611	3.117	1.075	1.398	1.547	711	125.613
47	27	384	36	1.910	46	42	1	3	37	10	3.021
67	33	520	53	1.589	43	44	4	12	31	14	2.814
42	18	546	40	1.486	30	39	3	25	20	9	2.728
32	13	430	47	1.075	41	42	2	10	8	11	2.077
58	16	425	53	1.219	52	61	4	30	16	9	2.379
26	19	347	24	981	30	22	1	4	17	9	1.894
52	9	371	40	1.232	55	44	7	8	33	1	2.220
31	6	332	54	1.487	49	42	1	17	20	9	2.443
77	39	403	63	2.087	39	50	1	11	39	15	3.322
70	33	418	73	2.458	60	68	7	14	35	15	3.911
68	48	464	41	1.660	34	59	5	23	27	6	3.063
51	21	501	40	1.751	29	49	4	2	27	4	3.077
621	282	5.141	564	18.935	508	562	40	159	310	112	32.949
9	—	72	51	56	322	29	1	5	6	1	673
15	1	112	52	78	278	34	17	4	7	1	751
17	—	130	61	76	303	25	1	8	11	3	758
17	2	131	63	54	232	37	7	2	6	—	655
13	4	100	76	37	299	21	1	16	12	3	707
2	5	48	35	54	197	35	1	2	3	1	479
10	—	120	59	50	196	26	7	14	10	—	595
16	—	108	64	78	315	21	6	2	11	—	758
8	1	81	77	88	397	46	3	—	3	—	844
23	—	111	71	51	365	32	2	1	6	—	835
14	3	107	57	61	363	42	4	4	7	2	814
7	2	109	41	60	342	37	1	1	7	4	751
151	18	1.229	707	743	3.609	385	51	59	89	15	8.620

REGIONI DI CANCELLAZIONE	MESI	R E G I O N I								
		Piemonte	Valle d'Aosta	Liguria	Lom- bardia	Trentino- A. Adige	Veneto	Friuli- Venezia Giulia	Emilia- Romagna	Marche
PUGLIA.	Gen.	408	2	94	809	19	57	56	84	31
	Feb.	483	2	90	726	18	55	65	133	38
	Mar.	524	5	140	782	12	120	58	156	33
	Apr.	501	4	64	633	20	97	61	89	21
	Mag.	687	6	61	696	14	55	33	93	24
	Giu.	560	1	48	723	18	84	36	128	44
	Lug.	563	5	92	700	16	59	40	100	33
	Ago.	607	2	48	779	15	77	61	120	55
	Set.	977	2	97	905	23	132	46	170	51
	Ott.	1.193	7	139	1.221	19	135	75	194	53
	Nov.	1.146	—	127	1.201	24	106	56	146	47
	Dic.	805	1	109	950	50	87	83	161	42
ANNO	8.454	37	1.109	10.125	248	1.064	670	1.574	472	
BASILICATA.	Gen.	135	—	7	181	2	2	1	21	9
	Feb.	142	—	33	170	4	13	2	41	8
	Mar.	167	—	26	183	5	16	10	24	6
	Apr.	114	1	21	155	4	10	5	30	10
	Mag.	137	—	13	148	7	13	6	26	3
	Giu.	121	—	16	119	7	1	1	20	2
	Lug.	170	—	13	144	2	7	7	24	1
	Ago.	130	—	17	111	6	13	4	18	4
	Set.	240	2	16	240	6	11	9	59	4
	Ott.	349	3	30	257	4	7	13	67	6
	Nov.	250	—	31	200	6	13	3	58	2
	Dic.	161	—	20	150	2	4	11	37	1
ANNO	2.116	6	243	2.058	55	110	72	425	56	
CALABRIA.	Gen.	391	6	179	579	10	39	17	44	5
	Feb.	423	8	200	598	24	45	13	53	25
	Mar.	441	26	180	548	24	38	23	55	13
	Apr.	437	29	176	471	23	23	12	58	8
	Mag.	546	14	190	465	20	27	14	58	9
	Giu.	385	17	148	462	17	17	16	57	7
	Lug.	476	12	186	509	10	42	31	40	3
	Ago.	463	10	172	517	38	21	11	44	5
	Set.	697	3	238	817	32	55	9	91	22
	Ott.	895	17	236	898	38	69	26	78	9
	Nov.	750	7	209	730	48	59	33	74	13
	Dic.	456	6	232	604	22	36	23	49	13
ANNO	6.360	155	2.346	7.198	306	471	228	701	132	

D I I S C R I Z I O N E											Totale Cancellati
Toscana	Umbria	Lazio	Campania	Abruzzi	Molise	Puglia	Basilicata	Calabria	Sicilia	Sardegna	
116	12	334	178	48	28	3.237	104	81	125	31	5.854
85	9	374	285	54	35	3.386	91	82	108	39	6.158
107	11	427	222	45	32	3.658	121	57	123	28	6.661
86	17	295	194	27	30	2.907	102	55	79	27	5.309
81	16	342	199	40	25	3.158	109	64	112	35	5.850
99	4	263	160	44	20	2.696	104	64	40	34	5.170
86	21	302	162	70	40	2.783	94	70	103	21	5.360
76	13	340	203	62	41	3.037	127	62	101	41	5.867
114	16	293	262	108	46	3.825	129	80	123	41	7.440
164	29	333	288	101	27	4.568	156	80	157	52	8.991
89	14	359	284	76	42	3.562	115	95	122	49	7.660
115	21	384	167	53	51	3.062	102	70	132	29	6.474
1.218	183	4.046	2.604	728	417	39.879	1.354	860	1.325	427	76.794
50	1	70	86	9	2	148	544	38	16	—	1.322
53	4	100	133	4	3	110	515	33	15	7	1.390
48	3	103	175	3	4	174	598	68	23	8	1.644
25	1	68	137	3	3	146	351	44	11	—	1.139
41	1	54	129	10	—	167	443	49	14	9	1.270
16	—	46	105	3	1	115	329	17	17	1	937
42	—	45	160	2	8	138	367	29	20	3	1.182
32	—	88	175	12	6	111	380	37	6	4	1.154
81	3	46	128	4	3	195	622	38	8	3	1.718
118	3	58	222	13	1	268	704	57	20	—	2.200
69	—	81	163	1	4	198	565	39	26	3	1.712
28	3	67	152	8	1	140	463	39	17	11	1.315
603	19	826	1.765	72	36	1.910	5.881	488	193	49	16.983
69	4	271	138	37	7	73	38	2.444	190	11	4.552
89	18	381	197	10	8	84	73	2.570	165	13	4.997
70	9	374	175	15	7	133	18	2.387	179	10	4.725
67	7	343	111	10	6	94	46	1.910	111	18	3.960
70	12	356	124	15	1	98	47	2.029	136	10	4.241
60	7	251	74	14	2	55	43	1.732	85	5	3.454
75	3	276	108	16	6	35	46	1.976	173	22	4.045
68	7	269	135	2	4	84	29	1.734	139	3	3.755
132	23	288	132	26	9	87	35	2.221	178	14	5.109
139	12	359	155	21	—	159	43	2.736	184	19	6.093
51	15	356	153	7	1	123	51	2.260	153	4	5.097
78	21	354	166	10	1	84	27	1.771	178	5	4.136
968	138	3.878	1.668	183	52	1.109	496	25.770	1.871	134	54.164

REGIONI DI CANCELLAZIONE	MESI	REGIONI								
		Piemonte	Valle d'Aosta	Liguria	Lom- bardia	Trentino- A. Adige	Veneto	Friuli- Venezia Giulia	Emilia- Romagna	Marche
SICILIA	Gen.	514	1	173	874	15	119	64	123	19
	Feb.	576	6	177	915	7	104	39	101	16
	Mar.	647	6	245	931	13	109	37	178	42
	Apr.	611	8	159	835	22	87	37	102	27
	Mag.	653	6	218	782	11	57	37	153	43
	Giu.	553	2	148	742	22	58	27	88	22
	Lug.	852	3	197	781	31	75	34	170	35
	Ago.	827	5	177	864	17	117	79	197	39
	Set.	1.030	—	275	1.231	36	102	57	175	21
	Ott.	1.435	13	247	1.319	56	152	55	186	41
	Nov.	1.398	6	246	1.355	57	116	81	200	52
	Dic.	962	11	252	1.069	28	108	64	197	38
ANNO	10.058	67	2.514	11.698	315	1.204	611	1.870	395	
SARDEGNA	Gen.	224	—	88	320	10	24	7	30	10
	Feb.	215	4	104	241	12	44	21	43	10
	Mar.	221	7	186	227	6	35	9	42	10
	Apr.	200	3	106	211	13	38	12	46	13
	Mag.	250	1	140	238	5	30	20	35	7
	Giu.	242	4	90	237	4	30	10	55	19
	Lug.	191	1	75	193	15	25	22	76	12
	Ago.	238	2	101	193	10	35	7	68	13
	Set.	330	1	151	306	16	45	12	41	15
	Ott.	485	9	138	376	19	35	35	92	18
	Nov.	457	1	176	396	18	35	53	109	16
	Dic.	329	—	115	295	9	26	30	95	10
ANNO	3.382	33	1.470	3.233	137	402	238	732	153	
TOTALE ISCRITTI	Gen.	13.503	222	3.722	22.521	1.530	8.938	2.656	7.598	2.395
	Feb.	12.302	242	4.162	20.691	1.725	7.158	2.386	6.539	1.902
	Mar.	13.514	354	4.936	21.592	1.553	7.880	2.645	7.269	1.967
	Apr.	11.686	769	3.952	18.536	1.249	6.650	2.211	6.378	1.780
	Mag.	14.287	286	4.048	21.422	1.481	7.806	2.331	7.376	2.166
	Giu.	12.820	251	3.516	20.695	1.422	6.800	1.972	6.537	1.809
	Lug.	14.407	240	4.124	21.280	1.484	7.557	2.534	6.881	2.053
	Ago.	14.013	245	3.906	20.420	1.480	7.321	2.699	6.313	2.539
	Set.	15.609	252	4.447	25.224	1.674	8.805	3.149	7.986	3.948
	Ott.	21.431	347	5.145	31.489	2.144	12.098	3.563	10.943	4.919
	Nov.	23.102	242	4.902	41.724	2.138	12.531	3.439	20.246	5.227
	Dic.	17.062	304	4.374	26.844	1.999	10.999	3.202	13.084	3.215
ANNO	183.736	3.754	51.234	292.438	19.879	104.543	32.787	107.150	33.920	

DI ISCRIZIONE											Totale
Toscana	Umbria	Lazio	Campania	Abruzzi	Molise	Puglia	Basilicata	Calabria	Sicilia	Sardegna	Cancellati
228	9	444	122	24	4	98	9	143	6.543	51	9.577
205	21	434	157	33	4	116	29	140	6.533	49	9.662
199	10	517	157	22	4	114	47	188	6.532	58	10.056
144	17	423	117	13	3	105	15	180	5.856	42	8.803
152	8	421	108	22	3	105	12	157	5.908	51	8.907
157	5	252	76	18	3	94	17	104	4.510	38	6.936
235	3	396	93	41	9	107	6	125	5.166	37	8.396
185	3	299	147	40	9	114	10	149	5.585	52	8.915
214	40	397	150	28	27	140	20	163	6.102	80	10.288
352	17	443	155	14	10	122	39	192	6.963	81	11.892
250	8	422	197	49	22	151	22	203	6.299	89	11.223
289	15	456	122	11	14	136	24	148	6.087	35	10.066
2.610	156	4.904	1.601	315	112	1.402	250	1.892	72.084	663	114.721
67	10	245	46	16	2	31	2	16	73	2.287	3.508
108	10	252	63	5	2	30	8	13	49	2.259	3.493
80	3	325	31	10	6	17	14	12	36	2.414	3.691
80	11	278	48	5	3	29	5	14	53	2.011	3.179
83	4	244	41	10	2	19	2	9	31	2.036	3.207
62	3	225	37	9	2	18	2	11	32	1.974	3.066
67	10	246	46	16	3	16	1	15	47	2.448	3.525
77	6	183	58	13	3	24	6	19	27	2.282	3.365
110	24	212	67	15	4	42	7	19	47	2.357	3.821
170	30	232	90	22	—	33	21	50	50	2.882	4.787
137	12	263	59	15	2	31	11	22	66	2.520	4.399
96	11	307	41	20	—	36	1	3	68	2.450	3.942
1.137	134	3.012	627	156	29	326	80	203	579	27.920	43.983
7.954	1.154	8.519	8.596	2.739	555	5.387	1.016	3.871	9.502	3.236	115.614
9.407	1.271	9.728	10.592	2.348	524	5.475	1.036	3.810	9.274	3.175	113.747
9.244	1.071	10.698	10.217	2.286	502	6.134	1.129	3.729	9.065	3.389	119.174
6.844	921	8.473	8.019	1.784	461	4.881	793	2.980	8.034	2.719	99.120
7.465	1.026	8.844	8.820	1.984	559	5.214	886	3.117	7.994	2.744	109.856
5.962	910	7.310	6.656	1.665	377	4.267	738	2.584	6.138	2.681	95.110
7.383	994	7.635	8.293	2.090	461	4.454	816	2.863	7.247	3.286	106.082
6.244	1.104	8.108	8.607	2.240	605	4.888	875	2.937	7.744	3.191	105.479
8.358	1.552	8.788	10.598	3.009	732	6.023	1.107	3.529	8.457	3.395	126.642
10.360	2.142	10.477	12.071	3.465	703	7.117	1.389	4.253	9.499	4.140	157.695
7.409	1.987	10.787	10.793	2.741	589	5.926	1.063	3.630	8.787	3.642	170.905
8.256	1.400	10.148	8.489	2.580	634	5.116	872	2.903	8.312	3.220	133.013
94.886	15.532	109.515	111.751	28.931	6.702	64.882	11.720	40.206	100.053	38.818	1.452.437

REGIONI	PROVENIENTI DALL'EUROPA										
	C E E					Regno Unito	Svizzera	Austria	Grecia	Altri paesi europei	Totale
	Paesi Bassi	Germania, Rep. Federale	Belgio	Lussemburgo	Francia						
Piemonte	30	268	89	7	856	95	455	18	19	279	2.116
Valle d'Aosta	1	2	1	—	90	9	17	—	—	2	122
Liguria	101	166	63	5	497	187	136	10	13	168	1.346
Lombardia	138	562	255	8	882	297	1.304	58	53	419	3.976
Trentino-Alto Adige	18	401	36	—	65	7	149	148	1	32	857
Veneto	24	348	319	10	653	78	1.056	36	7	134	2.665
Friuli-Venezia Giulia	18	195	177	28	445	53	518	43	4	834	2.315
Emilia-Romagna	27	187	115	7	407	142	398	13	29	134	1.459
Marche	7	188	137	26	168	15	168	6	5	53	773
Toscana	32	175	111	6	359	130	239	10	25	142	1.229
Umbria	7	73	31	18	225	13	177	—	2	30	576
Lazio	60	483	180	14	828	433	311	88	48	892	3.337
Campania	35	548	68	5	340	283	570	23	25	78	1.975
Abruzzi	8	201	178	10	282	49	196	6	1	25	956
Molise	—	65	35	—	69	77	57	—	—	3	306
Puglia	28	430	257	52	551	106	391	4	12	68	1.899
Basilicata	—	100	29	3	36	7	63	—	1	5	244
Calabria	11	175	48	3	404	29	170	4	5	16	865
Sicilia	41	913	354	6	930	198	482	18	17	65	3.024
Sardegna	31	166	61	—	181	16	48	1	2	22	528
TOTALE	617	5.646	2.544	208	8.268	2.224	6.905	486	269	3.401	30.568

B — CAN

REGIONI	PER L'EUROPA										
	C E E					Regno Unito	Svizzera	Austria	Grecia	Altri paesi europei	Totale
	Paesi Bassi	Germania, Rep. Federale	Belgio	Lussemburgo	Francia						
Piemonte	45	300	129	16	885	154	926	9	17	199	2.680
Valle d'Aosta	—	5	—	—	30	7	43	—	—	—	85
Liguria	65	230	125	—	621	239	589	9	3	183	2.064
Lombardia	176	1.140	505	22	1.501	405	5.276	49	105	327	9.506
Trentino-Alto Adige	33	1.091	58	1	166	25	1.086	313	—	29	2.802
Veneto	54	1.194	630	43	1.421	332	4.905	23	24	183	8.809
Friuli-Venezia Giulia	56	726	650	225	2.126	185	3.009	59	7	150	7.193
Emilia-Romagna	83	1.071	707	87	2.380	1.675	4.211	17	22	361	10.614
Marche	30	1.229	962	152	1.062	139	2.041	5	1	184	5.805
Toscana	49	706	233	4	1.305	305	1.601	10	10	90	4.313
Umbria	22	546	203	133	1.105	94	1.501	7	—	59	3.670
Lazio	42	823	209	14	1.197	640	619	33	6	102	3.685
Campania	86	2.373	425	8	1.010	1.607	3.416	14	9	35	8.983
Abruzzi	30	1.288	787	41	1.261	231	1.749	2	5	44	5.438
Molise	10	279	80	5	154	246	375	—	—	1	1.150
Puglia	152	4.338	1.512	497	3.431	646	4.352	9	5	102	15.044
Basilicata	6	790	124	135	415	160	1.004	1	—	46	2.681
Calabria	69	867	283	6	1.996	404	1.509	5	—	14	5.153
Sicilia	193	5.492	2.326	9	3.089	916	3.900	11	3	71	16.010
Sardegna	135	697	290	10	947	17	256	4	—	10	2.366
TOTALE	1.336	25.185	10.238	1.408	26.102	8.427	42.368	580	217	2.190	118.051

RITTI

PROVENIENTI DALL'AFRICA	PROVENIENTI DALL'AMERICA							PROVENIENTI DALL'ASIA	PROVENIENTI DALL'OCEANIA			TOTALE
	Canada	Stati Uniti d'America	Venezuela	Brasile	Argentina	Altri paesi	Totale		Australia	Altri paesi	Totale	
581	61	179	73	96	219	124	752	10	80	41	121	3.580
—	—	7	—	1	8	—	16	—	4	—	4	142
179	9	292	38	58	131	121	649	3	27	36	63	2.240
476	58	460	60	161	263	87	1.089	37	149	213	362	5.940
28	5	36	—	17	27	15	100	—	27	5	32	1.017
229	335	162	95	99	163	60	914	4	489	44	533	4.345
102	269	134	98	40	125	50	716	16	433	29	462	3.611
189	35	125	105	75	163	61	564	6	40	36	76	2.294
37	86	58	24	5	131	9	313	—	85	12	97	1.220
192	56	284	49	115	130	46	680	5	163	26	189	2.295
28	11	13	14	17	31	6	92	1	15	3	18	715
1.337	368	863	323	191	307	210	2.262	47	251	280	531	7.514
277	155	495	428	172	296	120	1.666	9	252	27	279	4.206
31	205	276	306	37	124	16	964	—	254	10	264	2.215
14	154	68	108	25	60	1	416	—	23	—	23	759
169	138	237	356	67	112	26	936	—	103	13	116	3.120
1	30	33	59	29	63	27	241	—	25	6	31	517
40	254	298	49	103	309	61	1.074	—	272	1	273	2.252
225	231	666	651	61	329	64	2.002	2	493	6	499	5.752
38	4	28	3	—	18	—	53	—	20	1	21	640
4.173	2.464	4.714	2.839	1.369	3.009	1.104	15.499	140	3.205	789	3.994	54.374

CELLATI

PER L'AFRICA	PER L'AMERICA							PER L'ASIA	PER L'OCEANIA			TOTALE
	Canada	Stati Uniti d'America	Venezuela	Brasile	Argentina	Altri paesi	Totale		Australia	Altri paesi	Totale	
292	211	367	68	53	162	96	957	—	159	38	197	4.126
1	—	2	—	—	—	—	2	—	—	—	—	88
145	81	276	58	21	61	50	547	—	72	34	106	2.862
539	325	497	103	208	217	181	1.531	18	201	133	334	11.928
35	108	83	7	9	25	16	248	1	37	—	37	3.123
386	838	292	235	113	110	102	1.690	4	688	54	742	11.631
242	893	231	160	25	90	51	1.450	13	600	32	632	9.530
373	214	535	481	210	245	101	1.786	10	208	52	260	13.043
97	594	216	235	38	176	18	1.277	—	372	27	399	7.578
191	123	502	94	78	83	44	924	6	262	35	297	5.731
24	36	93	38	48	49	17	281	—	60	3	63	4.038
185	1.168	871	154	83	53	60	2.389	29	211	113	324	6.612
112	805	1.792	995	231	211	51	4.085	2	1.015	19	1.034	14.216
131	1.592	797	597	31	96	13	3.126	—	850	9	859	9.554
7	1.180	352	124	6	32	5	1.699	—	118	1	119	2.975
106	890	1.337	424	95	182	33	2.961	—	316	7	323	18.434
17	246	276	111	33	95	28	789	—	508	—	508	3.995
24	2.859	1.608	169	131	284	33	5.084	—	2.307	2	2.309	12.570
90	1.919	3.257	586	60	237	43	6.102	1	3.008	23	3.031	25.234
6	9	15	—	2	45	—	71	—	28	—	28	2.471
3.003	14.091	13.399	4.639	1.475	2.453	942	36.999	84	11.020	582	11.602	169.739

TORINO

Codice dei Comuni	COMUNI	SUPER- FICIE TERRITO- RIALE — ettari	ISCRIZIONI E CANCELLAZIONI ANAGRAFICHE NELL'ANNO 1966						POPOLAZIONE RESIDENTE al 31 dicembre 1966		
			Per movimento naturale		Per trasferimento di residenza				M	F	MF
			Nati vivi	Morti	Iscritti		Cancellati				
					da altro Comune	dall'e- stero	per altro Comune	per l'e- stero			
001	Agliè	1.328	35	34	182	—	93	—	1.276	1.434	2.710
002	Airasca	1.570	30	13	92	—	58	—	616	630	1.246
003	Ala di Stura	4.609	5	5	20	—	11	—	273	270	543
004	Albiano d'Ivrea	1.173	19	18	68	—	73	4	773	804	1.577
005	Alice Superiore	695	5	14	34	1	20	—	254	319	573
006	Almese	1.791	51	44	174	1	130	—	1.613	1.624	3.237
007	Alpette	565	1	6	17	—	12	—	116	152	268
008	Alpignano	1.195	187	64	953	8	497	6	4.939	5.029	9.968
009	Andezeno	748	28	12	57	—	64	—	596	587	1.183
010	Andrate	932	3	10	13	—	12	—	261	276	537
011	Angrogna	3.869	21	11	11	2	45	—	584	566	1.150
012	Arignano	823	9	8	24	16	30	—	395	415	810
013	Avigliana	2.326	114	60	520	1	350	8	3.830	3.961	7.791
014	Azèglio	988	11	28	37	1	21	—	647	731	1.378
015	Bàiro	716	9	8	28	2	27	—	354	336	690
016	Balangero	1.290	35	29	74	3	120	—	1.391	1.453	2.844
017	Baldissero Canavese	437	3	7	14	—	8	—	218	246	464
018	Baldissero Torinese	1.546	19	16	51	—	55	—	613	619	1.232
019	Balme	6.147	1	7	3	—	2	—	75	68	143
020	Banchette	217	102	22	791	5	288	—	1.625	1.706	3.331
021	Barbania	1.280	10	11	40	—	19	—	571	590	1.161
022	Bardonecchia	13.231	65	16	198	4	185	2	1.439	1.406	2.845
023	Barone Canavese	400	9	10	14	—	7	2	287	298	585
024	Beinasco	676	293	75	1.781	24	648	1	5.572	5.186	10.758
025	Bibiana	1.864	28	26	60	1	63	—	1.176	1.201	2.377
026	Bòbbio Pèlice	9.388	8	11	32	1	34	—	452	405	857
027	Bollengo	1.422	28	32	59	1	86	—	1.007	983	1.990
028	Bòrgaro Torinese	1.436	69	30	493	1	327	3	1.794	1.727	3.521
029	Borgiallo	699	2	6	8	—	9	—	280	298	578
030	Borgofranco d'Ivrea	1.334	57	44	110	11	141	3	1.623	1.702	3.325
031	Borgomasino	1.254	9	27	16	—	18	—	497	562	1.059
032	Borgone Susa	501	35	41	69	—	127	—	1.108	1.179	2.287
033	Bosconero	1.109	20	19	41	—	56	—	800	830	1.630
034	Brandizzo	641	102	56	466	7	258	—	2.922	2.878	5.800
035	Bricheràsio	2.264	31	44	148	—	137	—	1.453	1.440	2.893
036	Brosso	1.131	10	7	11	—	14	—	263	280	543
037	Bròzolo	894	3	6	21	—	39	—	298	277	575
038	Bruino	559	28	19	222	—	92	—	641	662	1.303
039	Brusasco	1.439	15	14	62	—	108	—	779	751	1.530
040	Bruzolo	1.235	17	21	59	—	39	—	579	601	1.180
041	Buriasco	1.468	24	14	20	—	56	—	606	554	1.160
042	Burolo	546	16	11	51	7	69	—	450	490	940
043	Busano	505	11	16	29	—	52	—	414	444	858
044	Bussoleno	3.738	109	89	258	1	253	7	3.063	3.221	6.284
045	Buttigliera Alta	825	39	29	140	—	150	1	1.182	1.327	2.509

001 - PROVINCIA DI TORINO

Codice dei Comuni	COMUNI	SUPER- FICIE TERRITO- RIALE — ettari	ISCRIZIONI E CANCELLAZIONI ANAGRAFICHE NELL'ANNO 1966						POPOLAZIONE RESIDENTE al 31 dicembre 1966		
			Per movimento naturale		Per trasferimento di residenza				M	F	MF
			Nati vivi	Morti	Iscritti		Cancellati				
					da altro Comune	dall'e- stero	per altro Comune	per l'e- stero			
046	Cafasse.	998	35	30	91	1	65	3	1.410	1.531	2.941
047	Caluso	3.953	106	95	333	3	264	1	3.331	3.545	6.876
048	Cambiano	1.422	58	41	225	1	175	—	1.648	1.753	3.401
049	Campiglione - Fenile . . .	1.112	12	9	39	2	55	—	552	562	1.114
050	Càndia Canavese	918	14	10	46	—	25	—	563	646	1.209
051	Candiolo	1.190	36	21	153	—	108	—	1.187	1.141	2.328
052	Canischio.	1.172	1	2	5	—	2	—	208	215	423
053	Cantalupa	1.114	17	11	29	—	25	—	521	510	1.031
054	Cantòira	2.306	6	10	21	—	8	—	298	313	611
055	Càpie	1.635	19	23	51	—	51	—	740	720	1.460
056	Caravino	1.148	11	20	34	2	49	12	523	606	1.129
057	Carema	1.046	18	15	12	—	21	—	532	567	1.099
058	Carignano	5.018	134	95	455	—	296	8	4.316	4.461	8.777
059	Carmagnola.	9.638	355	176	1.098	7	643	12	9.151	9.219	18.370
060	Casalborgone	2.016	10	24	29	7	71	—	767	732	1.499
061	Cascinette d'Ivrea.	219	17	12	162	6	101	—	684	721	1.405
062	Caselette	1.422	19	8	57	—	107	—	480	500	980
063	Caselle Torinese.	2.869	193	94	990	3	539	19	5.006	4.994	10.000
064	Castagneto Po	1.155	8	16	61	—	47	2	469	451	920
065	Castagnole Piemonte . . .	1.729	19	13	29	—	45	—	716	769	1.485
066	Castellamonte.	3.850	107	112	212	2	215	—	4.153	4.374	8.527
067	Castelnuovo Nigra.	2.860	9	11	9	—	17	—	380	430	810
068	Castiglione Torinese . . .	1.417	35	24	241	1	224	—	1.500	1.498	2.998
069	Cavagnolo	1.237	25	19	66	1	102	—	810	827	1.637
070	Cavour.	4.913	70	67	152	1	145	—	2.525	2.594	5.119
071	Cercenasco	1.306	12	13	32	—	44	—	712	730	1.442
072	Cères	2.787	14	19	47	—	32	—	566	607	1.173
073	Ceresole Reale	9.957	6	5	14	—	4	—	139	111	250
074	Cesana Torinese.	12.130	15	21	17	6	20	—	463	422	885
075	Chialamberto	3.516	4	15	20	—	21	—	282	266	548
076	Chianocco	1.863	15	19	62	3	56	—	726	658	1.384
077	Chiaverano	1.198	18	34	67	2	41	4	944	945	1.889
078	Chieri	5.430	471	246	1.286	16	624	21	11.851	12.766	24.617
079	Chiesanuova	403	1	10	6	—	7	—	128	152	280
080	Chiomonte	2.666	16	13	33	2	32	—	568	553	1.121
081	Chiusa di San Michele. . .	603	23	22	34	1	66	—	680	700	1.380
082	Chivasso.	5.131	405	190	1.749	5	1.166	33	11.589	11.206	22.795
083	Cicònio.	320	6	2	14	—	3	—	191	198	389
084	Cintano	494	4	4	6	—	15	—	136	127	263
085	Cinzano	619	4	5	25	—	20	—	160	177	337
086	Ciriè.	1.779	194	120	841	5	491	7	6.301	6.781	13.082
087	Claviere	258	5	—	9	—	14	—	68	56	124
088	Coassolo Torinese	2.800	23	26	24	—	38	—	829	667	1.496
089	Coazze	5.650	42	33	38	1	85	—	1.425	1.486	2.911
090	Collegno	1.812	562	335	3.831	25	2.075	12	16.261	15.399	31.660
091	Colleretto Castelnuovo. . .	635	5	10	9	—	9	—	210	228	438
092	Colleretto Giacosa.	464	9	7	25	—	34	—	330	350	680
093	Condove	7.133	56	53	141	—	153	6	2.288	2.215	4.503

TORINO

Codice dei Comuni	COMUNI	SUPER- FICHE TERRITO- RIALE — ettari	ISCRIZIONI E CANCELLAZIONI ANAGRAFICHE NELL'ANNO 1966						POPOLAZIONE RESIDENTE al 31 dicembre 1966		
			Per movimento naturale		Per trasferimento di residenza				M	F	MF
			Nati vivi	Morti	Iscritti		Cancellati				
					da altro Comune	dall'e- stero	per altro Comune	per l'e- stero			
094	Còrio	4.139	42	48	71	—	84	—	1.506	1.516	3.022
095	Cossano Canavese	325	6	11	1	—	8	—	321	347	668
096	Cucèglio	687	15	9	19	—	23	—	358	364	722
097	Cumiana	6.080	61	73	231	2	126	—	2.371	2.394	4.765
098	Cuorgnè	1.938	132	96	360	—	231	4	4.126	4.584	8.710
099	Druento	2.767	72	54	371	—	177	—	2.153	2.123	4.276
100	Exilles	4.432	4	8	4	—	23	—	277	305	582
101	Fàvria	1.485	54	26	141	—	172	—	1.575	1.568	3.143
102	Feletto	797	20	24	62	1	58	—	795	858	1.653
103	Fenestrelle	4.904	24	17	37	—	23	—	578	606	1.184
104	Fiano	1.219	23	13	73	5	67	—	643	685	1.328
105	Fiorano Canavese	432	17	6	24	—	50	—	504	458	962
106	Foglizzo	1.569	26	40	46	1	46	—	1.019	1.031	2.050
107	Forno Canavese	1.673	60	46	87	2	104	—	1.888	1.883	3.771
108	Frassinetto	2.475	4	9	4	—	19	—	332	349	681
109	Front	1.064	10	19	35	—	12	—	610	626	1.236
110	Frossasco	2.020	16	18	68	—	45	—	662	655	1.317
111	Garzigliana	735	7	9	8	—	22	—	272	244	516
112	Gàssino Torinese	2.084	134	62	485	2	301	—	3.314	3.325	6.639
113	Germagnano	1.421	19	15	43	—	38	1	565	582	1.147
114	Giaglione	3.359	10	17	17	—	12	—	359	350	709
115	Giaveno	7.197	119	136	372	1	208	3	4.465	4.854	9.319
116	Givoletto	1.278	4	12	74	—	29	—	300	265	565
117	Gravere	1.871	3	10	20	—	13	—	228	209	437
118	Groscavallo	9.339	1	6	5	—	13	—	213	186	399
119	Grosso	433	9	9	25	—	32	—	397	432	829
120	Grugliasco	1.312	684	191	4.271	50	2.191	73	13.511	14.121	27.632
121	Ingria	1.457	1	4	4	1	19	—	130	155	285
122	Inverso Pinasca	790	10	7	20	1	11	—	353	314	667
123	Isolabella	468	—	7	10	—	12	—	162	161	323
124	Issiglio	558	7	7	5	—	7	—	216	232	448
125	Ivrea	3.008	491	222	1.402	30	1.246	6	13.459	14.409	27.868
126	La Cassa	1.197	8	11	66	—	57	—	335	341	676
127	La Lòggia	1.279	73	28	509	4	206	—	1.772	1.675	3.447
128	Lanzo Torinese	1.037	81	61	260	5	277	5	2.486	2.750	5.236
129	Lauriano	1.417	7	23	47	—	57	—	579	595	1.174
130	Lèini	3.245	93	51	639	5	312	—	2.931	2.765	5.696
131	Lèmie	4.556	6	9	9	—	10	—	276	283	559
132	Lèssolo	794	36	35	36	—	49	6	977	1.020	1.997
133	Levone	538	8	6	3	—	6	—	259	302	561
134	Locana	13.274	35	40	39	—	37	—	1.366	1.439	2.805
135	Lombardore	1.268	7	7	75	1	71	—	473	444	917
136	Lombriasco	741	10	9	20	—	30	—	462	416	878
137	Loranzè	424	6	11	28	1	22	—	445	461	906
138	Lugnacco	482	6	5	3	—	2	—	190	198	388
139	Luserna San Giovanni	1.773	75	111	230	11	250	6	2.941	3.359	6.300
140	Lusernetta	720	10	5	14	—	14	—	307	291	598
141	Lusigliè	511	10	7	5	—	14	—	275	287	562

Codice dei Comuni	COMUNI	SUPER- FICIE TERRITO- RIALE — ettari	ISCRIZIONI E CANCELLAZIONI ANAGRAFICHE NELL'ANNO 1966						POPOLAZIONE RESIDENTE al 31 dicembre 1966		
			Per movimento naturale		Per trasferimento di residenza				M	F	MF
			Nati vivi	Morti	Iscritti		Cancellati				
					da altro Comune	dall'e- stero	per altro Comune	per l'e- stero			
142	Macello	1.413	10	12	30	—	27	—	579	606	1.185
143	Maglione	624	—	8	11	—	9	—	287	286	573
144	Marentino	1.127	5	6	44	—	43	—	356	298	654
145	Massello	3.880	2	2	1	—	1	1	116	117	233
146	Mathi	712	53	28	156	4	127	6	1.661	1.859	3.520
147	Mattie	2.772	15	12	20	—	15	—	485	489	974
148	Mazzè	2.784	35	53	75	—	67	—	1.611	1.680	3.291
149	Meana di Susa	1.773	14	16	27	2	46	—	462	487	949
150	Mercenasco	1.263	8	25	27	—	39	—	631	640	1.271
151	Meugliano	450	—	3	6	—	1	—	77	66	143
152	Mezzenile	2.898	11	15	31	—	25	—	630	631	1.261
153	Mombello di Torino	410	2	2	4	—	19	—	138	154	292
154	Mompantero	3.010	9	13	21	—	40	—	423	429	852
155	Monastero di Lanzo	1.764	6	11	10	—	9	—	354	312	666
156	Moncalieri	4.763	807	358	3.689	38	3.080	24	20.813	20.835	41.648
157	Moncenisio	398	2	1	3	—	4	1	44	43	87
158	Montaldo Torinese	466	2	3	15	—	29	—	233	247	480
159	Montalenghe	653	8	15	31	—	25	—	376	401	777
160	Montalto Dora	749	61	36	212	—	122	—	1.313	1.286	2.599
161	Montanaro	2.081	73	64	176	—	178	—	2.295	2.325	4.620
162	Monteu da Po	750	4	14	32	—	45	—	395	404	799
163	Moriondo Torinese	649	7	8	17	—	49	—	329	332	661
164	Nichelino	2.064	949	203	6.224	21	2.481	50	16.951	16.107	33.058
165	Noasca	7.815	5	6	12	—	34	—	299	323	622
166	Nole	1.130	66	52	181	2	204	1	2.047	2.291	4.338
167	Nomaglio	308	6	5	4	—	8	—	206	231	437
168	None	2.466	87	38	371	2	204	3	1.985	1.932	3.917
169	Novalesa	2.824	9	6	20	—	4	—	275	313	588
170	Ogliànico	620	10	6	43	2	44	—	586	595	1.181
171	Orbassano	2.205	226	85	925	9	652	5	6.086	6.004	12.090
172	Ório Canavese	712	8	8	30	—	41	—	439	454	893
173	Osasco	546	9	7	28	—	56	—	339	322	661
174	Osàsio	446	7	3	30	—	18	—	281	273	554
175	Oulx	9.999	22	27	74	1	44	5	930	878	1.808
176	Ozegna	553	15	14	40	—	37	—	418	462	880
177	Palazzo Canavese	506	7	8	23	4	8	—	424	444	868
178	Pancalieri	1.597	26	30	57	1	66	—	907	903	1.810
179	Parella	278	7	5	91	—	47	—	240	249	489
180	Pavarolo	440	3	2	9	—	19	—	165	189	354
181	Pavone Canavese	1.126	52	38	136	—	157	1	1.408	1.400	2.808
182	Pecco	198	2	8	4	—	3	—	115	130	245
183	Pecetto Torinese	916	26	20	96	2	91	—	778	775	1.553
184	Perosa Argentina	2.631	76	53	116	—	177	3	2.206	2.316	4.522
185	Perosa Canavese	504	4	7	6	—	9	—	190	211	401
186	Ferrero	6.347	21	29	15	2	54	13	800	772	1.572
187	Pertùsio	403	13	14	17	—	9	—	345	341	686
188	Pessinetto	540	10	14	24	—	33	—	369	406	775
189	Pianezza	1.650	112	58	811	11	415	1	3.381	3.358	6.739

TORINO

Codice dei Comuni	COMUNI	SUPER- FICIE TERRITO- RIALE — ettari	ISCRIZIONI E CANCELLAZIONI ANAGRAFICHE NELL'ANNO 1966						POPOLAZIONE RESIDENTE al 31 dicembre 1966		
			Per movimento naturale		Per trasferimento di residenza				M	F	MF
			Nati vivi	Morti	Iscritti		Cancellati				
					da altro Comune	dall'e- stero	per altro Comune	per l'e- stero			
190	Pinasca	3.476	33	36	103	—	87	4	1.367	1.376	2.743
191	Pinerolo	5.028	541	366	1.515	30	1.102	27	16.262	17.757	34.019
192	Pino Torinese	2.190	68	44	816	2	324	7	2.418	2.585	5.003
193	Piùbesi Torinese	1.969	29	25	86	—	94	—	929	985	1.914
194	Piossasco	3.999	104	56	416	4	266	—	2.789	2.785	5.574
195	Piscina	992	33	18	104	—	75	—	989	971	1.960
196	Piverone	1.111	17	20	35	—	52	—	621	660	1.281
197	Poirino	7.570	105	69	168	—	148	—	2.808	2.856	5.664
198	Pomaretto	853	15	11	48	—	24	—	501	559	1.060
199	Pont-Canavese	1.943	59	75	90	5	233	38	2.293	2.678	4.971
200	Porte	436	11	10	23	5	31	5	467	491	958
201	Pragelato	8.928	9	18	7	—	19	—	340	346	686
202	Prali	7.252	8	8	17	1	21	—	342	324	666
203	Pralormo	2.980	22	19	53	—	41	—	577	540	1.117
204	Pramollo	2.245	7	4	9	—	14	23	325	288	613
205	Prarostino	1.059	11	13	22	—	16	—	495	447	942
206	Prascorsano	482	7	8	18	—	16	—	363	332	695
207	Pratiglione	801	11	8	17	—	18	—	416	428	844
208	Quagliuzzo	193	3	4	5	—	10	—	144	150	294
209	Quassolo	388	10	7	14	—	27	—	237	248	485
210	Quincinetto	1.779	9	13	24	—	37	—	554	574	1.128
211	Reano	658	7	9	22	—	30	—	350	395	745
212	Ribordone	4.322	3	5	8	—	10	—	117	189	306
213	Rivalba	1.091	4	18	31	5	34	5	318	298	616
214	Rivalta di Torino	2.525	97	33	970	4	300	—	2.126	1.987	4.113
215	Riva presso Chieri	3.576	28	22	41	—	70	—	1.013	1.056	2.069
216	Rivara	1.241	32	17	84	—	94	1	1.176	1.142	2.318
217	Rivarolo Canavese	3.232	138	118	447	4	325	1	4.478	5.025	9.503
218	Rivarossa	1.103	6	11	26	—	22	—	386	367	753
219	Rivoli	2.952	640	254	4.857	41	1.812	14	16.079	16.319	32.398
220	Robassomero	841	13	11	50	—	30	—	501	508	1.009
221	Rocca Canavese	1.420	13	24	32	2	53	—	794	793	1.587
222	Roletto	978	5	9	37	—	17	—	389	400	789
223	Romano Canavese	1.122	23	28	88	2	62	—	793	836	1.629
224	Ronco Canavese	9.691	7	23	17	—	24	5	745	753	1.498
225	Rondissone	1.065	26	24	72	—	44	—	779	776	1.555
226	Rorà	1.226	3	7	7	—	19	1	172	142	314
227	Roreto Chisone	5.966	14	15	30	2	32	—	677	642	1.319
228	Rosta	900	10	12	97	1	52	—	509	554	1.063
229	Rubiana	2.676	11	21	19	—	26	—	583	589	1.172
230	Ruèglio	1.531	11	17	18	4	18	—	468	575	1.043
231	Salassa	496	30	13	73	—	94	—	731	778	1.509
232	Salbertrand	4.088	8	9	11	—	18	—	304	304	608
233	Salerano Canavese	215	7	6	39	—	38	—	229	232	461
234	Salza di Pinerolo	1.544	3	3	3	—	3	—	146	104	250
235	Samone	251	17	14	165	—	107	—	653	622	1.275
236	San Benigno Canavese	2.219	32	33	103	2	103	—	1.279	1.348	2.627
237	San Carlo Canavese	2.096	41	23	192	3	152	1	1.157	1.221	2.378

Codice dei Comuni	COMUNI	SUPER- FICIE TERRITO- RIALE — etari	ISCRIZIONI E CANCELLAZIONI ANAGRAFICHE NELL'ANNO 1966						POPOLAZIONE RESIDENTE al 31 dicembre 1966		
			Per movimento naturale		Per trasferimento di residenza				M	F	MF
			Nati vivi	Morti	Iscritti		Cancellati				
					da altro Comune	dall'e- stero	per altro Comune	per l'e- stero			
238	San Colombano Belmonte	343	3	6	4	—	9	—	150	159	309
239	San Didero	328	4	4	16	—	14	—	222	214	436
240	San Francesco al Campo.	1.504	44	33	98	—	102	—	1.515	1.521	3.036
241	Sangano	675	16	9	113	—	27	—	424	446	870
242	San Germano Chisone . .	1.586	20	18	42	1	44	—	902	887	1.789
243	San Gillio	886	16	13	99	—	26	—	407	409	816
244	San Giòrgio Canavese . .	2.036	22	36	41	—	66	—	1.071	1.131	2.202
245	San Giòrio di Susa . . .	1.960	11	16	10	—	27	—	536	506	1.042
246	San Giusto Canavese . .	965	24	37	92	1	36	—	988	1.038	2.026
247	San Martino Canavese . .	977	4	13	3	—	21	—	355	397	752
248	San Maurizio Canavese .	1.751	96	73	379	1	303	—	3.031	3.203	6.234
249	San Màuro Torinese . . .	1.255	214	95	1.004	2	652	13	5.380	5.356	10.736
250	San Pietro Val Lèmina .	1.243	8	10	27	—	52	—	296	299	595
251	San Ponso	220	3	3	6	—	8	—	141	129	270
252	San Raffaele Cimena . . .	1.117	16	22	94	—	109	—	714	725	1.439
253	San Sebastiano da Po . .	1.664	18	23	46	—	40	—	699	707	1.406
254	San Secondo di Pinerolo .	1.262	21	26	122	1	114	—	994	985	1.979
255	Sant'Ambrògio di Torino	859	70	42	203	3	138	10	1.817	1.817	3.634
256	Sant'Antonino di Susa . .	996	60	36	161	2	155	—	1.507	1.634	3.141
257	Sàntena	1.621	80	51	384	—	175	—	2.790	2.692	5.482
258	Sàuze di Cesana	7.852	2	6	9	—	7	—	136	104	240
259	Sàuze d'Oulx	1.710	16	8	54	—	33	3	359	334	693
260	Scalenghe	3.175	32	27	85	—	71	—	1.236	1.133	2.369
261	Scarmagno	796	6	9	25	—	30	2	289	345	634
262	Sciolze	1.133	8	12	39	—	36	—	361	321	682
263	Sestriere	2.580	9	4	26	1	11	—	276	245	521
264	Sèttimo Rottaro	608	8	13	10	—	5	—	295	337	632
265	Sèttimo Torinese	3.197	658	213	4.523	54	1.532	4	16.280	15.949	32.229
266	Sèttimo Vittone	2.323	19	22	19	1	32	—	830	951	1.781
267	Sparone	2.951	15	23	7	—	16	—	658	691	1.349
268	Strambinello	215	4	2	4	—	3	—	123	134	257
269	Strambino	2.275	83	76	188	4	197	8	2.574	2.820	5.394
270	Susa	1.126	124	80	488	4	383	8	3.218	3.619	6.837
271	Tavagnasco	865	20	12	19	—	29	—	441	447	888
272	TORINO	13.017	17.431	10.288	41.225	1.425	42.973	1.345	535.246	576.936	1112.182
273	Torrazza Piemonte	994	27	16	97	—	115	—	961	1.001	1.962
274	Torre Canavese	550	6	12	25	1	26	—	272	292	564
275	Torre Pèllice	2.122	57	80	205	6	192	3	2.192	2.513	4.705
276	Trana	1.641	16	25	112	—	93	—	767	792	1.559
277	Trausella	1.211	4	4	1	—	4	—	113	106	219
278	Traversella	3.952	13	12	8	—	15	—	379	379	758
279	Traves	1.075	5	7	27	—	22	—	305	307	612
280	Trofarello	1.232	112	74	434	7	357	—	3.444	3.509	6.953
281	Usseaux	3.832	3	6	4	1	6	—	208	169	377
282	Ussèglio	9.802	4	12	15	1	31	—	312	301	613
283	Vàie	708	12	20	24	—	48	—	581	589	1.170
284	Val della Torre	3.674	17	20	43	—	52	—	763	688	1.451
285	Valgiòie	907	4	8	3	—	11	—	177	195	372

TORINO-VERCELLI

Codice dei Comuni	COMUNI	SUPER- FICIE TERRITO- RIALE — ettari	ISCRIZIONI E CANCELLAZIONI ANAGRAFICHE NELL'ANNO 1966						POPOLAZIONE RESIDENTE al 31 dicembre 1966		
			Per movimento naturale		Per trasferimento di residenza				M	F	MF
			Nati vivi	Morti	Iscritti		Cancellati				
					da altro Comune	dall'e- stero	per altro Comune	per l'e- stero			
286	Vallo Torinese	624	1	12	16	—	5	—	287	278	565
287	Valperga	1.327	31	31	140	5	105	—	1.409	1.586	2.995
288	Valprato Soana	7.157	4	9	9	3	6	—	169	248	417
289	Varisella	2.244	9	6	21	—	7	—	289	254	543
290	Vàuda Canavese	725	18	14	18	—	24	—	563	551	1.114
291	Venàlzio	1.980	16	5	24	3	40	—	497	502	999
292	Venaria	2.029	445	193	1.097	29	1.144	20	10.877	10.820	21.697
293	Verolengo	2.923	55	54	138	—	179	—	2.247	2.315	4.562
294	Verrua Savòia	3.191	9	23	34	—	38	—	803	789	1.592
295	Vestignè	1.208	10	13	22	4	17	—	520	558	1.078
296	Vialfrè	449	1	1	5	—	9	—	111	118	229
297	Vico Canavese	3.277	13	21	20	—	34	—	558	593	1.151
298	Vidracco	316	5	13	8	—	12	—	158	169	327
299	Vigone	4.108	66	50	125	—	128	—	2.289	2.308	4.597
300	Villafranca Piemonte	5.101	77	70	87	1	147	1	2.461	2.472	4.933
301	Villanova Canavese	395	17	14	31	—	57	—	464	480	944
302	Villarbasse	1.036	12	12	64	—	52	4	589	575	1.164
303	Villar Dora	564	23	26	86	—	76	—	779	850	1.629
304	Villarèggia	1.110	9	11	8	—	23	—	555	588	1.143
305	Villar Focchiardo	2.563	19	28	52	3	82	—	884	930	1.814
306	Villar Pellice	6.076	10	8	26	3	26	—	614	655	1.269
307	Villar Perosa	1.154	62	27	114	—	157	—	2.007	1.940	3.947
308	Villastellone	1.968	60	42	251	6	145	—	1.767	1.781	3.548
309	Vinovo	1.766	134	47	726	7	279	—	2.929	2.878	5.807
310	Virle Piemonte	1.415	15	15	16	—	29	—	449	497	946
311	Vische	1.691	15	34	30	2	33	5	739	864	1.603
312	Vistròrio	463	3	12	8	—	11	—	255	281	536
313	Viù	8.449	17	34	21	1	62	—	991	896	1.887
314	Volpiano	3.242	100	67	314	—	175	—	3.114	3.301	6.415
315	Volvera	2.094	35	13	116	—	89	—	1.086	1.025	2.111
	PROVINCIA	683.015	33.535	20.524	110.253	2.125	86.987	1.953	1007.920	1059.319	2067.239

002 - PROVINCIA DI VERCELLI

001	Ailoche	1.026	6	7	24	—	18	—	177	214	391
002	Alagna Valsèisa	7.280	14	8	25	—	11	—	238	240	478
003	Albano Vercellese	1.380	6	9	21	—	45	—	289	291	580
004	Alice Castello	2.477	24	26	35	—	53	4	1.043	1.070	2.113
005	Andorno Micca	1.205	56	44	178	2	242	2	2.007	2.222	4.229
006	Arbòrio	2.320	8	18	43	—	33	—	640	653	1.293
007	Asigliano Vercellese	2.634	9	42	34	1	57	—	913	970	1.883
008	Balmùccia	1.017	—	6	1	—	9	—	83	76	159
009	Balocco	1.666	3	6	11	—	21	—	225	209	434
010	Benna	943	13	10	76	—	41	—	499	502	1.001
011	Bianzè	4.180	27	33	121	—	136	2	1.295	1.386	2.681
012	Biella	4.668	669	688	2.767	91	2.416	54	24.084	28.702	52.786

VERCELLI

Codice dei Comuni	COMUNI	SUPER- FICIE TERRITO- RIALE — ettari	ISCRIZIONI E CANCELLAZIONI ANAGRAFICHE NELL'ANNO 1966						POPOLAZIONE RESIDENTE al 31 dicembre 1966		
			Per movimento naturale		Per trasferimento di residenza				M	F	MF
			Nati vivi	Morti	Iscritti		Cancellati				
					da altro Comune	dall'e- stero	per altro Comune	per l'e- stero			
013	Bioglio	1.782	20	34	86	3	90	—	696	829	1.525
014	Boccioleto	3.381	12	7	4	—	12	—	251	287	538
015	Borgo d'Ale	3.932	36	56	87	1	67	—	1.438	1.573	3.011
016	Borgosèsia	4.058	234	162	565	20	350	5	7.388	8.108	15.496
017	Borgo Vercelli	1.941	28	37	65	—	101	—	1.086	1.148	2.234
018	Borriana	528	9	11	19	—	49	—	412	460	872
019	Brèia	739	—	7	8	—	20	—	120	148	268
020	Brunengo	1.042	23	25	43	—	57	—	908	994	1.902
021	Buronzo	2.498	13	16	38	—	94	—	693	683	1.376
022	Callabiana	732	4	7	7	—	8	1	115	114	229
023	Camandona	948	6	7	15	2	49	4	345	406	751
024	Camburzano	381	9	23	107	—	74	—	505	611	1.116
025	Campertogno	3.418	3	8	11	—	16	—	154	166	320
026	Campiglia Cervo	1.169	5	6	14	1	17	—	213	211	434
027	Candelo	1.511	86	62	276	4	314	2	3.213	3.367	6.580
028	Caprile	1.133	5	7	8	—	28	1	160	173	333
029	Carcòforo	2.289	—	1	—	—	2	1	49	52	101
030	Caresana	2.373	23	29	30	—	78	—	841	913	1.754
031	Caresanablot	1.113	2	2	16	—	38	—	98	88	186
032	Carisio	3.011	10	14	53	—	90	—	638	584	1.222
033	Casanova Elvo	1.628	10	5	27	—	63	—	239	209	448
034	Casapinta	292	12	11	15	—	23	—	354	423	777
036	Castelletto Cervo	1.497	5	11	44	—	64	—	406	386	792
037	Cavaglia	2.548	43	42	97	—	151	—	1.462	1.487	2.949
038	Cèllo	1.005	8	18	24	—	38	—	525	536	1.061
039	Cerreto Castello	266	7	4	44	—	41	—	169	160	329
040	Cerrione	2.800	29	24	75	2	119	—	1.044	1.032	2.076
041	Cervatto	934	—	2	—	—	5	—	51	68	119
042	Cigliano	2.535	58	64	127	—	92	—	2.148	2.277	4.425
043	Civiasco	728	4	8	—	—	9	—	143	144	287
044	Còggiola	2.368	60	47	100	1	115	—	1.825	2.060	3.885
045	Collobiano	912	2	1	22	—	26	—	99	99	198
046	Cossato	2.774	220	137	761	20	554	10	7.058	7.382	14.440
047	Costanzana	2.112	19	24	46	—	66	—	706	666	1.372
048	Cravagliana	3.452	6	9	10	—	11	—	202	295	497
049	Crescentino	4.828	68	94	162	5	187	—	2.547	2.750	5.297
050	Crevacuore	834	29	24	78	—	124	1	1.097	1.240	2.337
051	Crosa	96	3	3	13	—	50	—	213	259	472
052	Crova	1.399	9	11	38	—	95	—	365	402	767
053	Curino	2.137	5	11	16	7	4	—	399	414	813
054	Desana	1.653	15	28	30	—	37	—	626	645	1.271
055	Donato	1.182	13	10	19	—	25	—	416	391	807
056	Dorzano	485	3	9	8	—	37	1	166	185	351
057	Fobello	2.932	6	4	4	—	24	—	224	256	480
058	Fontanetto Po	2.328	21	33	40	1	44	—	799	851	1.650
059	Formigliana	1.705	9	7	79	—	69	—	348	363	711
060	Gagliànico	452	55	30	470	3	161	—	1.570	1.678	3.248
061	Gattinara	3.352	169	86	302	14	317	10	4.427	4.684	9.111

VERCELLI

Codice dei Comuni	COMUNI	SUPER- FICIE TERRITO- RIALE — ettari	ISCRIZIONI E CANCELLAZIONI ANAGRAFICHE NELL'ANNO 1966						POPOLAZIONE RESIDENTE al 31 dicembre 1966		
			Per movimento naturale		Per trasferimento di residenza				M	F	MF
			Nati vivi	Morti	Iscritti		Cancellati				
					da altro Comune	dall'e- stero	per altro Comune	per l'e- stero			
062	Ghislarengo	1.252	12	15	35	—	46	—	440	457	897
063	Giffenga	231	2	—	9	—	8	—	77	83	160
064	Gràglia	2.028	26	28	54	—	76	1	874	931	1.805
065	Grèggio	1.200	5	6	25	—	26	—	281	298	579
066	Guardabosone	681	6	2	7	1	3	—	199	186	385
067	Lamporo	975	6	9	23	—	32	—	341	324	665
068	Lenta	1.900	14	16	45	2	83	—	570	532	1.102
069	Lessona	1.171	23	20	74	7	171	3	1.151	1.277	2.428
070	Lignana	2.252	8	15	42	—	104	—	374	415	789
071	Livorno Ferràris	5.811	69	65	374	1	209	—	2.266	2.372	4.638
072	Lòzzolo	670	6	15	6	—	29	—	442	443	885
073	Magnano	1.047	2	16	17	—	14	—	243	306	549
074	Massazza	1.167	12	7	54	—	40	—	259	266	525
075	Masserano	2.714	25	49	93	8	134	—	1.349	1.569	2.918
076	Mezzana Mortigliengo	415	9	16	15	4	52	—	536	638	1.174
077	Miagliano	66	14	15	53	—	27	1	455	554	1.009
078	Mòllia	1.409	5	—	9	—	6	—	72	86	158
079	Moncrivello	2.019	12	24	44	—	37	—	785	789	1.574
080	Mongrando	1.672	48	41	153	—	179	—	1.962	2.121	4.083
081	Mosso Santa Maria	1.593	31	28	81	—	101	2	1.066	1.280	2.346
082	Motta de' Conti	1.182	7	16	14	—	29	—	610	616	1.226
083	Mottalciata	1.848	13	20	50	—	42	—	686	697	1.383
084	Muzzano	594	7	10	15	1	60	—	341	317	658
085	Netro	1.263	9	16	25	—	49	—	670	719	1.389
086	Occhieppo Inferiore	405	53	67	359	2	289	—	1.935	2.177	4.112
087	Occhieppo Superiore	520	32	28	142	1	120	7	1.088	1.210	2.298
088	Olcenengo	1.650	3	10	31	—	62	—	408	432	840
089	Oldenico	648	1	4	8	—	22	—	186	195	381
090	Palazzolo Vercellese	1.391	16	33	35	—	62	1	879	947	1.826
091	Pertengo	831	3	11	37	—	51	—	266	284	550
092	Pettinengo	1.148	33	23	130	—	146	2	1.017	1.211	2.228
093	Pezzana	1.742	4	15	37	—	48	—	713	734	1.447
094	Piatto	360	7	8	26	1	26	—	260	260	520
095	Piedicavallo	1.788	1	7	20	—	7	—	151	237	388
096	Pila	870	3	3	18	—	2	—	97	89	186
097	Piode	1.354	5	3	3	—	1	—	101	114	215
098	Pistolesa	231	4	3	16	—	54	—	126	158	284
099	Pollone	1.637	30	37	79	—	80	—	1.092	1.191	2.283
100	Ponderano	704	44	34	187	3	168	—	1.565	1.706	3.271
101	Pòrtula	1.111	32	33	88	—	115	8	1.156	1.247	2.403
102	Pòstua	1.665	5	9	13	—	16	—	285	329	614
103	Pralungo	715	46	44	142	3	165	8	1.565	1.668	3.233
104	Prarolo	1.156	10	14	24	—	27	—	393	420	813
105	Pray	933	42	49	71	2	159	—	1.841	2.099	3.940
106	Quaregna	585	12	9	116	—	50	—	432	432	864
107	Quarona	1.600	62	49	127	1	109	2	1.814	1.893	3.707
108	Quinto Vercellese	1.106	2	8	26	—	29	—	232	253	485
109	Quittengo	804	5	5	21	—	32	—	220	236	456

VERCELLI

Codice dei Comuni	COMUNI	SUPER- FICIE TERRITO- RIALE — ettari	ISCRIZIONI E CANCELLAZIONI ANAGRAFICHE NELL'ANNO 1966						POPOLAZIONE RESIDENTE al 31 dicembre 1966		
			Per movimento naturale		Per trasferimento di residenza				M	F	MF
			Nati vivi	Morti	Iscritti		Cancellati				
					da altro Comune	dall'e- stero	per altro Comune	per l'e- stero			
I10	Rassa	4.341	2	3	—	—	1	—	99	103	202
I11	Rima San Giuseppe . . .	3.542	1	1	2	—	3	—	67	63	130
I12	Rimasco	2.428	1	2	1	—	1	2	135	150	285
I13	Rimella	2.890	4	7	5	—	4	—	179	183	362
I14	Riva Valdòbbia	6.169	3	4	27	—	15	—	173	182	355
I15	Rive	948	8	14	29	—	30	—	332	361	693
I16	Roà시오	2.814	29	40	81	10	125	4	1.248	1.264	2.512
I17	Ronco Biellese	380	21	19	93	—	121	1	787	869	1.656
I18	Ronsecco	2.457	9	27	21	—	40	—	537	521	1.058
I19	Ròppolo	871	16	14	22	—	28	—	342	381	723
I20	Rosazza	875	4	3	10	—	8	—	135	150	285
I21	Rossa	1.159	5	4	3	—	2	—	138	144	282
I22	Rovasenda	2.926	13	10	31	3	32	—	505	474	979
I23	Sàbbia	1.462	2	4	—	—	5	—	81	109	190
I24	Sagliano Micca	1.491	26	26	127	2	142	6	1.097	1.269	2.366
I25	Sala Biellese	809	5	25	12	—	9	—	277	351	628
I26	Salasco	1.207	5	6	15	—	45	—	189	172	361
I27	Sali Vercellese	877	4	5	17	—	51	—	148	140	288
I28	Salùggia	3.158	60	54	156	—	200	1	1.968	2.013	3.981
I29	Salussola	3.858	31	33	80	—	179	2	1.173	1.174	2.347
I30	Sandigliano	1.022	42	14	148	—	99	—	1.121	1.134	2.255
I31	San Germano Vercellese .	3.068	25	51	72	—	190	—	1.246	1.432	2.678
O35	San Giacomo Vercellese .	964	5	4	18	—	23	—	253	277	530
I32	San Pàolo Cervo	842	2	3	9	—	7	—	152	180	332
I33	Santhià	5.332	107	89	453	1	358	—	3.971	4.084	8.055
I34	Scopa	2.261	5	6	13	—	14	—	180	227	407
I35	Scopello	1.862	8	7	17	1	14	—	235	217	452
I36	Selve Marcone	215	2	4	4	—	11	3	69	76	145
I37	Serravalle Sèsia	2.039	73	79	111	2	129	—	2.580	2.800	5.380
I38	Soprana	547	22	8	18	—	36	—	617	697	1.314
I39	Sordèvolo	1.378	21	28	37	—	61	2	742	876	1.618
I40	Sostegno	1.807	11	14	21	3	21	—	421	485	906
I41	Strona	379	22	28	52	—	124	—	786	963	1.749
I42	Stroppiana	1.813	13	35	11	—	29	—	749	817	1.566
I43	Tavigliano	1.088	15	13	35	—	42	3	492	555	1.047
I44	Ternengo	202	4	5	8	—	32	—	144	167	311
I45	Tollegno	336	38	41	149	1	158	7	1.559	1.807	3.366
I46	Torrazzo	580	3	8	8	—	8	—	146	201	347
I47	Tricerro	1.225	8	25	17	—	33	—	461	522	983
I48	Trino	7.060	109	127	349	2	370	1	4.685	5.026	9.711
I49	Trivero	2.988	133	103	198	5	378	2	4.320	4.828	9.148
I50	Tronzano Vercellese . . .	4.495	49	63	162	—	181	1	2.102	2.086	4.188
I51	Valdengo	772	36	16	137	—	89	—	983	1.001	1.984
I52	Valdùggia	2.866	29	38	54	—	113	—	1.320	1.355	2.675
I53	Vallanzengo	389	—	3	6	—	20	—	157	166	323
I54	Valle Mosso	890	76	67	320	3	258	16	2.706	3.117	5.823
I55	Valle San Nicolao	1.488	18	19	43	—	107	—	775	890	1.665
I56	Varallo	8.871	110	110	260	2	203	3	3.604	4.147	7.751

VERCELLI-NOVARA

Codice dei Comuni	COMUNI	SUPER- FICIE TERRITO- RIALE — ettari	ISCRIZIONI E CANCELLAZIONI ANAGRAFICHE NELL'ANNO 1966						POPOLAZIONE RESIDENTE al 31 dicembre 1966		
			Per movimento naturale		Per trasferimento di residenza				M	F	MF
			Nati vivi	Morti	Iscritti		Cancellati				
					da altro Comune	dall'e- stero	per altro Comune	per l'e- stero			
157	Vèglio	676	14	11	37	4	43	—	525	563	1.088
158	VERCELLI	7.990	804	642	1.970	33	1.642	60	26.403	28.920	55.323
159	Verrone	847	10	8	94	—	48	—	287	283	570
160	Vigliano Biellese	838	98	72	432	10	353	—	3.863	4.019	7.882
161	Villa del Bosco	373	6	18	12	—	28	—	176	282	458
162	Villanova Biellese	766	8	2	3	—	36	—	119	108	227
163	Villarboit	2.546	6	9	33	—	47	—	432	419	851
164	Villata	1.437	21	27	23	—	43	—	1.012	974	1.986
165	Viverone	1.237	22	16	41	3	95	—	714	728	1.442
166	Vocca	2.004	3	4	3	2	3	—	114	119	233
167	Zimone	290	3	4	4	—	5	—	237	276	513
168	Zubiena	1.258	13	18	63	—	68	—	620	683	1.303
169	Zumàglia	262	18	11	33	—	29	—	452	485	937
	PROVINCIA	300.088	5.338	5.281	16.722	302	17.173	247	195.455	213.665	409.120

003 - PROVINCIA DI NOVARA

001	Agrate Contùrbia	1.451	10	20	15	5	20	—	493	505	998
002	Ameno	1.000	12	28	50	4	19	—	490	594	1.084
003	Antrona Schieranco	9.999	10	7	15	—	27	—	357	381	738
004	Anzola d'Òssola	1.383	12	1	7	—	14	—	226	228	454
005	Arizzano	163	14	18	53	—	53	—	357	463	820
006	Armeno	3.158	26	29	22	1	37	6	1.068	1.098	2.166
007	Àrola	652	6	10	2	—	7	—	180	187	367
008	Arona	1.490	219	136	779	20	550	30	6.608	7.598	14.206
009	Aurano	2.125	6	5	1	—	19	—	166	206	372
010	Baceno	6.872	26	18	59	—	25	1	614	568	1.182
011	Bànnio Anzino	3.896	14	11	24	—	24	3	410	460	870
012	Barengo	1.936	18	15	46	1	64	—	579	593	1.172
013	Baveno	1.725	73	50	169	3	188	3	2.026	2.206	4.232
014	Bée	328	8	9	8	—	29	—	237	257	494
015	Belgirate	840	6	8	18	—	26	—	264	329	593
016	Bellinzago Novarese	3.936	128	63	243	4	260	—	3.585	3.643	7.228
017	Bèura-Cardezza	2.890	18	21	24	8	52	—	814	834	1.648
018	Biandrate	1.268	13	15	80	—	80	—	666	696	1.362
019	Boca	964	19	20	28	1	56	—	560	594	1.154
020	Bognanco	5.816	10	7	11	2	39	—	350	368	718
021	Bogogno	843	26	21	5	—	15	—	641	621	1.262
022	Bolzano Novarese	327	12	6	26	1	25	—	422	444	866
023	Borgolavezzaro	2.121	24	31	77	—	92	—	1.130	1.181	2.311
024	Borgomanero	3.236	307	188	640	14	416	29	8.472	9.233	17.705
025	Borgo Ticino	1.327	44	29	120	1	125	30	1.300	1.349	2.649
026	Briga Novarese	475	36	18	74	3	59	—	878	996	1.874
027	Briona	2.474	15	16	50	—	52	—	693	702	1.395
028	Brovello-Carpugnino	834	7	5	3	—	18	—	257	264	521
029	Calasca-Castiglione	5.766	17	19	30	—	54	—	586	618	1.204

NOVARA

Codice dei Comuni	COMUNI	SUPER- FICIE TERRITO- RIALE — ettari	ISCRIZIONI E CANCELLAZIONI ANAGRAFICHE NELL'ANNO 1966						POPOLAZIONE RESIDENTE al 31 dicembre 1966		
			Per movimento naturale		Per trasferimento di residenza				M	F	MF
			Nati vivi	Morti	Iscritti		Cancellati				
					da altro Comune	dall'e- stero	per altro Comune	per l'e- stero			
030	Caltignaga	2.232	36	32	99	—	114	—	1.049	1.023	2.072
031	Cambiasca	394	20	14	51	—	43	—	665	668	1.333
032	Càmeri	3.965	113	85	196	—	219	—	3.779	3.990	7.769
033	Cànnero Riviera	1.446	15	14	62	10	65	3	699	792	1.491
034	Cannòbio	5.120	98	54	290	17	242	44	2.487	2.556	5.043
035	Caprezzo	726	2	2	—	1	2	—	99	109	208
036	Carpignano Sèsia	1.476	33	47	71	—	37	—	1.207	1.331	2.538
037	Casalbeltrame	1.590	8	9	52	—	60	—	317	330	647
038	Casale Corte Cerro	1.208	33	37	72	—	125	—	1.273	1.381	2.654
039	Casalèggio Novara	1.050	10	10	60	—	48	—	430	482	912
040	Casalino	3.960	23	28	111	—	178	1	1.090	1.120	2.210
041	Casalvolone	1.743	14	16	26	—	46	—	568	628	1.196
042	Castellazzo Novarese	1.076	7	10	10	—	39	—	239	221	460
043	Castelletto sopra Ticino	1.461	105	64	235	14	194	10	3.310	3.421	6.731
044	Cavaglietto	657	4	7	15	3	24	—	231	224	455
045	Cavaglio d'Agogna	985	16	16	12	—	35	—	727	779	1.506
046	Cavaglio-Spòccia	1.814	5	6	11	—	17	—	223	217	440
047	Cavallirio	808	10	18	13	—	21	—	491	531	1.022
048	Ceppe Morelli	4.001	12	10	26	—	26	—	277	315	592
049	Cerano	3.210	87	74	166	3	138	—	3.001	3.087	6.088
050	Cèsara	1.127	16	13	20	4	36	—	404	374	778
051	Colazza	309	7	4	14	—	2	—	177	215	392
052	Comignago	438	14	7	22	—	38	—	297	306	603
053	Cossogno	4.002	6	16	7	—	25	—	408	442	850
054	Cravèggia	3.644	14	15	15	—	24	2	361	414	775
055	Cressa	711	19	21	38	—	34	—	701	746	1.447
056	Crevoladòssola	3.972	51	26	167	2	115	—	1.439	1.378	2.817
057	Crodo	6.169	31	15	41	—	57	—	890	865	1.755
058	Curèggio	838	23	29	27	7	17	—	923	924	1.847
059	Cùrsolo-Orasso	2.102	7	10	6	1	6	3	196	213	409
060	Divignano	524	20	16	10	2	31	1	472	474	946
061	Domodòssola	3.693	359	153	964	36	838	271	9.110	9.304	18.414
062	Dormelletto	701	31	10	170	2	107	1	811	861	1.672
063	Druogno	2.905	13	10	11	2	15	—	474	489	963
064	Falmenta	1.621	6	13	7	2	19	—	274	348	622
065	Fara Novarese	935	26	46	57	—	48	—	1.143	1.199	2.342
066	Fontaneto d'Agogna	2.119	29	28	16	1	18	—	1.185	1.278	2.463
067	Formazza	13.041	14	5	23	—	46	—	333	309	642
068	Galliate	2.954	190	164	296	7	317	4	6.294	6.892	13.186
069	Garbagna Novarese	1.009	14	8	37	—	49	—	436	432	868
070	Gargallo	371	23	14	80	—	32	—	619	654	1.273
071	Gàttico	1.614	37	24	57	1	55	8	1.246	1.271	2.517
072	Germagno	290	3	2	4	—	9	—	93	94	187
073	Ghemme	2.057	50	61	96	—	88	—	1.972	2.111	4.083
074	Ghiffa	1.395	28	32	62	1	124	—	1.020	1.188	2.208
075	Gignese	1.494	9	6	76	—	17	—	459	541	1.000
076	Gozzano	1.254	104	76	282	3	226	4	2.959	3.208	6.167
077	Granozzo con Monticello	1.948	23	21	105	—	101	—	689	686	1.375

NOVARA

Codice dei Comuni	COMUNI	SUPER- FICIE TERRITO- RIALE — ettari	ISCRIZIONI E CANCELLAZIONI ANAGRAFICHE NELL'ANNO 1966						POPOLAZIONE RESIDENTE al 31 dicembre 1966		
			Per movimento naturale		Per trasferimento di residenza				M	F	MF
			Nati vivi	Morti	Iscritti		Cancellati				
					da altro Comune	dall'e- stero	per altro Comune	per l'e- stero			
078	Gravellona Toce	1.467	84	58	232	5	175	89	2.610	2.857	5.467
079	Grignasco	1.462	75	68	135	6	138	—	2.319	2.543	4.862
080	Gurro	1.327	15	10	10	1	22	1	298	434	732
081	Intragna	995	6	3	—	—	20	—	147	172	319
082	Invòrio.	1.740	50	40	86	3	99	17	1.501	1.687	3.188
083	Landiona.	726	6	7	16	—	33	—	323	329	652
084	Lesà.	1.248	38	32	70	2	95	—	1.229	1.354	2.583
085	Lorèglia	920	9	3	6	—	2	—	255	292	547
086	Macugnaga	9.940	19	11	15	3	33	—	393	414	807
087	Madonna del Sasso	1.527	5	10	20	2	33	—	266	273	539
088	Maggiora.	1.067	26	29	35	5	35	1	772	913	1.685
089	Malesco	4.324	33	17	38	4	19	—	712	745	1.457
090	Mandello Vitta	588	3	2	14	—	10	—	175	183	358
091	Marano Ticino	784	16	16	51	—	20	—	513	511	1.024
092	Masera.	2.009	15	12	34	1	39	3	633	654	1.287
093	Massino Visconti	677	5	16	11	1	22	—	396	405	801
094	Massiola	805	5	3	—	—	7	—	139	168	307
095	Mèina	779	29	29	135	1	130	4	1.075	1.222	2.297
096	Mergozzo.	2.735	33	23	82	8	78	5	1.099	1.173	2.272
097	Mezzomerico	759	10	15	19	—	24	—	491	484	975
098	Miasino	534	12	23	23	—	27	—	443	516	959
099	Miazzina	2.145	1	6	14	2	17	1	200	206	406
100	Momo	2.368	49	34	150	—	148	—	1.303	1.291	2.594
101	Montecrestese.	8.649	22	12	34	—	66	—	678	680	1.358
102	Montescheno	2.255	8	11	12	—	7	—	323	332	655
103	Nebbiuno.	824	11	16	16	1	29	—	501	565	1.066
104	Nibbiola	1.130	12	13	32	—	50	—	389	399	788
105	Nònio	1.015	12	6	37	1	33	—	531	507	1.038
106	NOVARA	10.302	1.505	1.056	3.887	35	2.894	237	46.405	50.571	96.976
107	Oggèbbio.	2.021	12	14	19	3	37	2	501	547	1.048
108	Olèggio.	3.780	159	118	331	6	346	9	4.853	5.003	9.856
109	Olèggio Castello.	584	14	14	44	—	34	—	575	579	1.154
110	Omegna	3.080	271	174	478	13	502	63	7.272	7.877	15.149
111	Ornavasso	2.587	53	31	117	6	72	—	1.466	1.552	3.018
112	Orta San Giulio.	682	19	31	73	2	69	—	582	717	1.299
113	Pallanzeno	442	22	16	45	—	24	—	554	585	1.139
114	Paruzzaro	536	11	18	53	2	45	—	480	471	951
115	Pella.	805	23	10	48	2	68	—	626	650	1.276
116	Pettenasco	712	19	15	27	—	48	—	564	545	1.109
117	Piedimulera.	762	33	11	74	—	79	6	912	879	1.791
118	Pieve Vergonte	4.173	39	25	86	4	99	6	1.415	1.388	2.803
119	Pisano	277	6	3	16	—	18	—	219	260	479
120	Pogno	1.006	20	15	28	2	37	—	647	615	1.262
121	Pòmbia	1.196	17	18	52	—	53	—	645	667	1.312
122	Prato Sèsia.	1.235	14	32	84	—	85	—	845	884	1.729
123	Premeno	743	10	10	23	—	16	—	418	406	824
124	Prèmia.	8.917	10	10	29	—	30	—	477	480	957
125	Premosello-Chiovenda	3.411	39	25	47	3	66	14	1.148	1.122	2.270

Codice dei Comuni	COMUNI	SUPER- FICIE TERRITO- RIALE — ettari	ISCRIZIONI E CANCELLAZIONI ANAGRAFICHE NELL'ANNO 1966						POPOLAZIONE RESIDENTE al 31 dicembre 1966		
			Per movimento naturale		Per trasferimento di residenza				M	F	MF
			Nati vivi	Morti	Iscritti		Cancellati				
					da altro Comune	dall'e- stero	per altro Comune	per l'e- stero			
126	Quarna Sopra.	951	6	11	4	—	8	—	217	240	457
127	Quarna Sotto.	1.605	2	13	9	—	23	—	299	333	632
128	Re.	2.723	11	7	16	2	30	1	477	508	985
129	Recetto	880	13	16	14	—	17	—	526	531	1.057
130	Romagnano Sèsia	1.807	65	65	134	—	133	1	2.219	2.459	4.678
131	Romentino	1.774	55	53	131	2	150	—	1.803	1.902	3.705
132	San Bernardino Verbano.	2.599	16	15	17	4	39	—	528	516	1.044
133	San Maurizio d'Opàglio .	832	47	16	150	—	55	—	1.074	1.081	2.155
134	San Nazzaro Sèsia	1.150	12	15	30	—	19	—	415	388	803
135	San Pietro Mosezzo	3.483	18	18	147	3	198	—	908	877	1.785
136	Santa Maria Maggiore. . .	5.309	26	11	57	—	36	1	588	629	1.217
137	Seppiana.	572	4	1	3	1	7	—	180	166	346
138	Sillavengo	954	12	15	14	—	17	—	391	401	792
139	Sizzano	1.050	18	14	42	—	52	—	754	750	1.504
140	Soriso	629	15	16	33	—	44	—	384	447	831
141	Sozago	1.292	8	16	36	—	54	—	539	523	1.062
142	Stresa	3.323	70	52	176	9	175	1	2.363	2.622	4.985
143	Suno.	2.132	39	50	39	—	75	—	1.468	1.539	3.007
144	Terdobbiate	849	7	10	52	—	54	—	276	270	546
145	Toceno.	1.571	12	12	13	3	11	—	317	332	649
146	Tornaco	1.332	19	13	50	—	61	—	589	595	1.184
147	Tràrego Viggiona.	1.877	3	5	12	7	10	—	272	278	550
148	Trasquera	3.957	14	5	17	4	38	—	337	269	606
149	Trecate	3.842	196	166	421	6	320	—	6.443	6.759	13.202
150	Trontano.	5.791	24	16	47	—	53	—	777	750	1.527
151	Valstrona.	4.894	41	11	2	1	18	—	814	879	1.693
152	Vanzone con San Carlo .	1.620	12	10	4	1	18	—	251	294	545
153	Vàprio d'Agogna	1.009	9	19	29	—	30	—	494	513	1.007
154	Varallo Pòmbia.	1.358	48	46	163	—	54	—	1.774	1.928	3.702
155	Varzo	9.456	38	31	53	2	79	3	1.277	1.358	2.635
156	Verbania.	3.762	600	396	1.106	44	860	58	15.897	17.713	33.610
157	Veruno.	1.022	17	20	20	2	18	1	634	672	1.306
158	Vespolate.	1.784	37	28	112	—	118	2	1.232	1.290	2.522
159	Vicolungo	1.342	11	11	18	—	43	—	431	457	888
160	Viganella.	1.371	7	2	6	—	10	—	170	193	363
161	Vignone	354	9	3	21	2	35	—	268	307	575
162	Villadòssola.	1.802	124	65	191	5	222	17	3.570	3.779	7.349
163	Villette.	742	6	6	4	—	9	—	131	150	281
164	Vinzàglio.	1.555	8	14	44	—	94	—	470	469	939
165	Vogogna	1.528	39	18	100	4	101	8	1.070	1.057	2.127
	PROVINCIA	359.387	7.577	5.704	17.392	413	16.033	1.005	234.921	250.968	485.889

004 - PROVINCIA DI CUNEO

001	Accèglio	15.194	4	7	17	2	18	2	301	277	578
002	Aisone	3.687	5	9	3	—	1	1	218	225	443
003	Alba.	5.401	464	234	1.261	1	910	21	12.144	12.864	25.008

CUNEO

Codice dei Comuni	COMUNI	SUPER- FICIE TERRITO- RIALE — ettari	ISCRIZIONI E CANCELLAZIONI ANAGRAFICHE NELL'ANNO 1966						POPOLAZIONE RESIDENTE al 31 dicembre 1966		
			Per movimento naturale		Per trasferimento di residenza				M	F	MF
			Nati vivi	Morti	Iscritti		Cancellati				
					da altro Comune	dall'e- stero	per altro Comune	per l'e- stero			
004	Albaretto della Torre . .	435	2	—	8	—	6	—	148	133	281
005	Alto	758	1	7	2	—	4	—	115	97	212
006	Argentera	7.652	—	2	1	—	8	—	90	82	172
007	Arguello	504	2	—	1	—	4	—	89	73	162
008	Bagnasco	3.110	13	24	18	1	35	—	709	739	1.448
009	Bagnolo Piemonte	6.291	63	55	88	—	112	1	2.464	2.363	4.827
010	Baldissero d'Alba	1.502	12	10	32	—	28	—	474	465	939
011	Barbaresco	757	13	1	30	—	24	—	317	311	628
012	Barge	8.235	82	94	145	—	172	—	3.473	3.501	6.974
013	Barolo	559	10	10	20	—	38	—	388	409	797
014	Bastia Mondovì	1.197	10	15	19	—	23	—	411	352	763
015	Battifollo	1.114	2	3	1	—	3	—	195	148	343
016	Beinette	1.741	37	17	64	—	104	1	944	948	1.892
017	Bellino	6.219	6	10	3	—	13	—	235	258	493
018	Belvedere Langhe	496	7	1	10	—	11	—	226	185	411
019	Bene Vagienna	4.895	33	53	97	—	73	3	1.893	1.835	3.728
020	Benevello	544	8	6	10	—	4	—	175	155	330
021	Bèrgolo	301	1	1	5	—	9	—	94	90	184
022	Berzezzo	2.584	20	29	52	1	51	—	960	1.001	1.961
023	Bonvicino	723	1	1	15	—	19	—	128	114	242
024	Borgomale	845	8	7	14	—	7	—	220	186	406
025	Borgo San Dalmazzo . . .	2.225	121	64	332	4	297	21	3.541	3.588	7.129
026	Bòsia	564	6	3	6	—	15	—	152	146	298
027	Bossolasco	1.435	7	11	28	—	21	—	375	358	733
028	Bòves	5.105	129	96	131	5	185	1	3.940	4.171	8.111
029	Bra	5.962	378	223	809	8	571	14	10.250	10.920	21.170
030	Briaglia	622	3	3	10	—	14	—	196	170	366
031	Briga Alta	5.351	—	3	6	—	6	—	90	95	185
032	Brondello	991	8	3	8	—	13	—	298	211	509
033	Brossasco	2.817	25	17	25	—	51	—	809	672	1.481
034	Busca	6.577	96	86	235	6	197	2	3.888	3.921	7.809
035	Camerana	2.397	11	14	19	—	29	—	587	546	1.133
036	Camo	362	2	2	5	—	2	—	146	124	270
037	Canale	1.800	69	48	156	—	125	1	2.148	2.313	4.461
038	Canòsio	4.855	3	4	3	—	1	—	104	107	211
039	Capràuna	1.104	6	2	2	—	3	—	151	149	300
040	Caraglio	4.153	73	73	129	—	158	6	2.505	2.541	5.046
041	Caramagna Piemonte . . .	2.627	30	22	64	—	56	—	1.011	1.031	2.042
042	Cardè	1.932	18	10	32	—	44	—	663	637	1.300
043	Carrù	2.601	36	40	154	—	110	—	1.968	2.028	3.996
044	Cartignano	651	—	5	7	—	7	—	150	164	314
045	Casalgrasso	1.768	20	9	43	—	39	—	592	578	1.170
046	Castagnito	709	23	10	24	—	28	—	449	466	915
047	Casteldelfino	3.318	6	11	18	5	14	—	301	268	569
048	Castellar	378	—	4	1	—	3	—	121	85	206
049	Castelletto Stura	1.656	20	6	39	—	56	—	601	567	1.168
050	Castelletto Uzzone	1.513	8	7	10	—	20	—	280	241	521
051	Castellinaldo	789	12	12	36	—	19	—	502	484	986

Codice dei Comuni	COMUNI	SUPER- FICIE TERRITO- RIALE — ettari	ISCRIZIONI E CANCELLAZIONI ANAGRAFICHE NELL'ANNO 1966						POPOLAZIONE RESIDENTE al 31 dicembre 1966		
			Per movimento naturale		Per trasferimento di residenza				M	F	MF
			Nati vivi	Morti	Iscritti		Cancellati				
					da altro Comune	dall'e- stero	per altro Comune	per l'e- stero			
052	Castellino Tanaro	1.162	6	6	11	—	7	—	322	267	589
053	Castelmagno	4.948	4	7	5	—	17	—	137	106	243
054	Castelnuovo di Ceva.	623	2	2	1	—	—	—	119	94	213
055	Castiglione Falletto	472	9	4	27	—	19	—	258	266	524
056	Castiglione Tinella.	1.157	28	10	20	—	34	—	596	607	1.203
057	Castino.	1.552	8	6	28	—	29	—	405	355	760
058	Cavallerleone	1.648	7	9	34	—	66	—	359	334	693
059	Cavallermaggiore	5.157	70	44	155	—	173	—	2.171	2.167	4.338
060	Celle di Macra	3.126	3	5	7	—	13	—	204	180	384
061	Centallo	4.275	87	40	117	—	93	—	2.279	2.235	4.514
062	Ceresole Alba.	3.705	26	14	81	—	91	—	835	747	1.582
063	Cerretto delle Langhe.	1.013	5	10	8	—	10	—	286	250	536
064	Cervasca	1.828	35	29	95	1	72	—	1.272	1.282	2.554
065	Cervere	1.894	22	21	53	1	75	—	813	758	1.571
066	Ceva.	4.296	57	57	138	—	133	—	2.554	2.561	5.115
067	Cherasco	8.120	99	66	170	1	237	—	3.217	2.948	6.165
068	Chiusa di Pè시오.	9.405	46	62	90	5	106	2	1.828	1.886	3.714
069	Cigliè	597	4	1	8	—	17	—	187	159	346
070	Cissole.	579	4	4	4	—	13	—	149	117	266
071	Clavesana	1.715	22	24	48	—	84	—	776	751	1.527
072	Corneliano d'Alba.	1.027	24	17	46	—	51	—	920	882	1.802
073	Cortemilia	2.473	42	49	68	1	86	2	1.354	1.355	2.709
074	Cossano Belbo	2.083	29	17	27	—	51	—	730	714	1.444
075	Costigliole Saluzzo.	1.525	43	29	116	—	85	—	1.352	1.444	2.796
076	Cravanzana.	818	8	4	11	—	14	—	294	261	555
077	Crisso	4.904	4	6	13	—	27	—	255	246	501
078	CUNEO	11.987	876	514	2.019	28	1.603	75	24.170	26.941	51.111
079	Demonte.	12.728	28	55	74	2	84	2	1.399	1.335	2.734
080	Diano d'Alba.	1.775	25	16	69	—	95	—	1.095	1.025	2.120
081	Dogliani	3.585	61	57	104	1	117	—	2.372	2.383	4.755
082	Dronero	5.890	91	98	158	7	182	—	3.266	3.489	6.755
083	Elva.	2.637	6	9	10	—	8	—	180	161	341
084	Entràcque	16.032	17	12	38	—	27	1	566	513	1.079
085	Envie	2.507	25	15	30	1	37	—	952	902	1.854
086	Farigliano	1.643	25	21	39	2	50	1	936	895	1.831
087	Fàule	686	4	5	13	—	23	—	194	202	396
088	Feisòglio	741	10	8	18	—	18	—	295	269	564
089	Fossano	13.073	369	191	614	7	600	—	10.315	10.614	20.929
090	Frabosa Soprana	4.800	22	20	30	2	58	—	984	932	1.916
091	Frabosa Sottana	3.763	14	19	24	—	30	—	642	581	1.223
092	Fràssino	1.680	7	13	1	3	9	—	392	370	762
093	Gaiola	497	3	7	9	—	8	—	215	203	418
094	Gambasca	578	4	8	3	—	20	2	195	184	379
095	Garèssio	13.122	41	76	86	5	173	—	2.690	2.722	5.412
096	Gènola.	1.374	22	13	33	—	36	—	721	681	1.402
097	Gorzegno.	1.378	8	12	20	—	29	—	333	289	622
098	Gottasecca	1.348	4	2	4	—	8	—	178	156	334
099	Govone	1.880	20	28	51	—	46	—	1.114	1.136	2.250

CUNEO

Codice dei Comuni	COMUNI	SUPER- FICIE TERRITO- RIALE — ettari	ISCRIZIONI E CANCELLAZIONI ANAGRAFICHE NELL'ANNO 1966						POPOLAZIONE RESIDENTE al 31 dicembre 1966		
			Per movimento naturale		Per trasferimento di residenza				M	F	MF
			Nati vivi	Morti	Iscritti		Cancellati				
					da altro Comune	dall'e- stero	per altro Comune	per l'e- stero			
100	Grinzane Cavour	368	16	8	51	—	35	—	435	421	856
101	Guarene	1.339	23	22	61	—	73	—	996	988	1.984
102	Igliano	338	1	1	1	—	5	—	84	71	155
103	Isasca	530	5	5	—	—	—	—	112	94	206
104	Lagnasco	1.776	31	15	58	—	62	—	787	745	1.532
105	La Morra	2.434	25	42	62	3	87	—	1.346	1.278	2.624
106	Lèquio Bèrria	1.188	5	11	12	—	26	—	389	321	710
107	Lèquio Tànarò	1.208	7	18	22	—	20	1	451	388	839
108	Lesegno	1.438	16	17	28	1	58	—	471	461	932
109	Lèvice	1.544	5	10	14	—	25	—	325	291	616
110	Limone Piemonte	7.123	26	19	89	—	54	1	994	913	1.907
111	Lisio	865	3	7	18	—	9	—	221	194	415
112	Macra	2.450	2	8	3	—	5	1	126	135	261
113	Magliano Alfieri	953	21	22	35	—	25	—	710	710	1.420
114	Magliano Alpi	3.263	25	36	60	—	94	—	1.014	1.020	2.034
115	Mango	1.993	24	15	25	—	43	1	857	830	1.687
116	Manta	1.178	28	19	80	—	63	—	857	846	1.703
117	Marene	2.898	34	17	53	—	81	—	985	924	1.909
118	Margarita	1.154	12	22	30	—	23	—	612	580	1.192
119	Màrmora	4.105	2	6	3	—	13	—	160	157	317
120	Marsàglia	1.301	10	7	2	1	19	—	317	258	575
121	Martiniana Po	1.303	11	8	9	4	14	—	458	400	858
122	Melle	2.791	11	23	12	1	29	1	509	441	950
123	Moiola	1.496	4	8	1	—	12	—	236	195	431
124	Mombarcaro	2.038	11	4	15	—	26	—	348	315	663
125	Mombasiglio	1.715	1	18	15	—	19	—	352	357	709
126	Monastero di Vasco	1.745	13	13	15	—	41	—	710	708	1.418
127	Monasterolo Casotto	770	7	6	7	—	9	—	164	142	306
128	Monasterolo di Savigliano	1.506	23	10	20	—	29	—	591	553	1.144
129	Monchiero	497	8	6	18	—	16	1	284	276	560
130	Mondovì	8.726	298	263	675	10	723	9	10.225	11.168	21.393
131	Monesiglio	1.283	10	12	18	—	35	—	562	572	1.134
132	Monforte d'Alba	2.565	31	31	71	3	85	—	1.291	1.169	2.460
133	Montà	2.670	58	45	70	6	86	—	1.715	1.745	3.460
134	Montaldo di Mondovì	2.374	8	17	38	2	23	—	528	484	1.012
135	Montaldo Roero	1.196	17	11	25	—	18	—	547	544	1.091
136	Montanera	1.110	10	7	30	—	37	—	393	387	780
137	Montelupo Albese	639	5	4	23	—	9	—	249	216	465
138	Montemale di Cuneo	1.160	4	11	4	—	8	—	279	239	518
139	Monterosso Grana	4.223	9	8	17	—	21	—	542	486	1.028
140	Monteu Roero	2.445	23	32	32	—	57	—	883	810	1.693
141	Montezèmolò	675	4	3	8	—	10	—	153	134	287
142	Monticello d'Alba	1.013	23	25	36	—	43	—	862	831	1.693
143	Moretta	2.415	67	37	106	—	147	—	1.627	1.589	3.216
144	Morozzo	2.196	24	20	69	—	82	—	953	922	1.875
145	Murazzano	2.774	12	15	19	—	46	—	721	685	1.406
146	Murello	1.720	14	10	72	—	66	—	583	542	1.125
147	Narzole	2.638	40	46	79	—	60	—	1.522	1.431	2.953

CUNEO

Codice dei Comuni	COMUNI	SUPER- FICIE TERRITO- RIALE — ettari	ISCRIZIONI E CANCELLAZIONI ANAGRAFICHE NELL'ANNO 1966						POPOLAZIONE RESIDENTE al 31 dicembre 1966		
			Per movimento naturale		Per trasferimento di residenza				M	F	MF
			Nati vivi	Morti	Iscritti		Cancellati				
					da altro Comune	dall'e- stero	per altro Comune	per l'e- stero			
I48	Nèive	2.120	27	28	102	—	146	—	1.432	1.402	2.834
I49	Naviglie	806	8	6	12	—	20	—	285	267	552
I50	Niella Belbo	1.150	8	4	7	—	15	—	320	306	626
I51	Niella Tanaro	1.557	12	21	33	2	39	—	575	589	1.164
I52	Novello	1.157	15	11	28	—	39	—	489	516	1.005
I53	Nucetto	764	6	9	8	—	18	—	287	242	529
I54	Oncino	4.752	2	3	16	—	13	—	174	150	324
I55	Ormea	12.419	31	56	42	1	76	—	1.786	1.763	3.549
I56	Ostana	1.698	—	4	6	—	19	1	182	163	345
I57	Paesana	5.808	52	60	54	—	59	—	1.968	1.944	3.912
I58	Pagno	844	2	3	1	—	12	—	288	260	548
I59	Pamparato	3.509	7	24	17	—	31	—	573	534	1.107
I60	Paroldo	1.255	6	7	2	—	9	—	223	199	422
I61	Perletto	1.055	5	10	11	—	10	—	260	229	489
I62	Perlo	1.156	2	2	2	1	8	—	146	123	269
I63	Peveragno	6.836	73	58	104	3	84	—	2.272	2.336	4.608
I64	Pezzolo Valle Uzzone	2.746	11	6	16	—	18	—	383	347	730
I65	Pianfei	1.511	21	22	52	1	41	—	807	823	1.630
I66	Piasco	1.056	30	25	61	—	80	4	1.072	1.141	2.213
I67	Pietrapòrzio	5.451	2	4	13	—	24	—	136	94	230
I68	Piòbesi d'Alba	396	4	3	21	—	19	—	236	241	477
I69	Piozzo	1.425	7	24	13	3	34	3	558	552	1.110
I70	Pocapàglia	1.739	28	21	64	—	66	—	1.099	1.042	2.141
I71	Polonghera	1.044	15	14	22	1	27	—	541	600	1.141
I72	Pontechianale	9.572	2	6	8	—	10	—	147	188	335
I73	Pradlèves	1.926	7	11	1	—	17	—	349	277	626
I74	Prazzo	5.227	8	16	16	—	21	3	334	360	694
I75	Priero	2.020	4	10	10	—	14	—	303	295	598
I76	Priocca	905	22	24	50	—	45	—	948	962	1.910
I77	Priola	2.706	6	13	12	—	22	—	541	551	1.092
I78	Prunetto	1.451	13	5	12	—	20	—	466	400	866
I79	Racconigi	4.803	93	141	511	4	384	—	4.317	4.427	8.744
I80	Revello	5.348	58	45	85	—	144	—	2.015	1.987	4.002
I81	Rifreddo	678	10	5	15	—	24	—	462	401	863
I82	Rittana	1.139	7	12	3	1	14	1	259	207	466
I83	Roàschia	2.389	6	18	3	—	28	—	298	262	560
I84	Roàscio	654	4	6	—	—	8	—	124	110	234
I85	Robilante	2.492	35	19	76	1	52	1	1.101	1.100	2.201
I86	Roburent	2.987	7	11	27	—	54	—	456	403	859
I87	Roccabruna	2.408	17	28	9	7	34	—	707	681	1.388
I88	Rocca Cigliè	733	3	3	5	—	7	—	182	150	332
I89	Rocca de' Baldi	2.632	33	18	43	1	77	—	1.030	969	1.999
I90	Roccaforte Mondovì	8.485	29	32	48	4	33	—	1.054	987	2.041
I91	Roccasparvera	1.097	2	8	12	—	33	—	367	300	667
I92	Roccapione	1.964	37	30	97	7	111	5	1.230	1.178	2.408
I93	Rocchetta Belbo	458	4	2	10	—	8	—	143	125	268
I94	Roddi	943	10	11	19	—	31	—	427	386	813
I95	Roddino	1.045	6	4	5	1	29	—	305	279	584

CUNEO

Codice dei Comuni	COMUNI	SUPER- FICIE TERRITO- RIALE — ettari	ISCRIZIONI E CANCELLAZIONI ANAGRAFICHE NELL'ANNO 1966						POPOLAZIONE RESIDENTE al 31 dicembre 1966		
			Per movimento naturale		Per trasferimento di residenza				M	F	MF
			Nati vivi	Morti	Iscritti		Cancellati				
					da altro Comune	dall'e- stero	per altro Comune	per l'e- stero			
196	Rodello	884	6	7	21	—	26	—	291	259	550
197	Rossana	1.988	11	17	21	—	36	—	635	607	1.242
198	Ruffia	761	10	4	9	—	3	—	187	167	354
199	Sale delle Langhe	1.093	10	9	9	—	35	—	370	354	724
200	Sale San Giovanni	810	5	2	10	—	10	—	202	175	377
201	Saliceto	2.441	17	22	39	2	73	—	946	969	1.915
202	Salmour	1.255	4	4	12	—	15	—	302	235	537
203	Saluzzo	7.578	248	215	908	19	611	13	8.658	9.224	17.882
204	Sambuco	4.747	1	3	1	—	2	—	112	97	209
205	Sampèyre	9.889	19	40	49	9	38	1	948	969	1.917
206	San Benedetto Belbo	497	8	5	4	—	9	—	141	113	254
207	San Damiano Macra	5.413	8	15	12	1	61	4	671	628	1.299
208	Sanfrè	1.539	26	24	47	—	56	—	936	944	1.880
209	Sanfront	3.967	36	30	54	4	50	1	1.498	1.333	2.831
210	San Michele Mondovì	1.825	21	27	80	—	61	—	889	873	1.762
211	Sant'Albano Stura	2.813	30	18	25	—	45	—	924	842	1.766
212	Santa Vittoria d'Alba	1.008	31	22	49	—	70	—	886	898	1.784
213	Santo Stéfano Belbo	2.363	68	30	148	1	143	4	2.147	2.077	4.224
214	Santo Stéfano Roero	1.337	14	18	34	—	27	—	729	636	1.365
215	Savigliano	11.073	305	188	587	1	611	8	9.154	9.336	18.490
216	Scagnello	898	3	4	9	—	8	—	148	116	264
217	Scarnafigi	3.043	25	19	41	2	81	—	1.042	980	2.022
218	Serralunga d'Alba	844	9	7	40	—	32	—	382	338	720
219	Serravalle Langhe	909	2	7	6	—	8	—	242	222	464
220	Sinio	846	5	9	9	—	23	—	286	236	522
221	Somano	1.181	7	13	14	—	9	4	316	295	611
222	Sommariva del Bosco	3.557	91	68	184	2	151	10	2.706	2.727	5.433
223	Sommariva Perno	1.739	29	27	54	—	61	—	1.139	1.101	2.240
224	Stroppio	2.812	—	9	3	—	16	—	177	174	351
225	Tarantasca	1.223	20	12	34	—	54	—	726	683	1.409
226	Torre Bòrmida	765	3	4	12	—	14	—	195	164	359
227	Torre Mondovì	1.852	9	6	37	—	30	—	457	451	908
228	Torre San Giòrgio	538	8	8	14	—	28	—	265	264	529
229	Torresina	378	2	3	1	—	9	—	86	82	168
230	Trèiso	953	9	6	42	2	36	3	377	353	730
231	Trezzo Tinella	1.044	9	3	8	—	7	—	284	242	526
232	Trinità	2.823	31	26	48	—	60	—	1.148	1.092	2.240
233	Valdieri	15.356	8	17	50	2	15	7	660	691	1.351
234	Valgrana	2.314	12	24	21	1	17	—	479	444	923
235	Valloriate	1.687	4	12	4	—	5	—	295	249	544
236	Valmala	1.092	2	4	5	—	15	—	121	107	228
237	Venasca	2.038	20	30	33	1	35	—	936	895	1.831
238	Verduno	732	7	7	25	—	13	—	259	227	486
239	Vernante	6.193	17	23	49	1	66	1	984	925	1.909
240	Verzuolo	2.620	101	60	232	—	218	—	3.071	3.158	6.229
241	Veza d'Alba	1.411	28	27	30	—	59	—	986	949	1.935
242	Vicoforte	2.545	31	37	161	—	105	1	1.273	1.350	2.623
243	Vignolo	811	14	18	31	—	17	—	629	607	1.236

CUNEO-ASTI

Codice dei Comuni	COMUNI	SUPER- FICIE TERRITO- RIALE — ettari	ISCRIZIONI E CANCELLAZIONI ANAGRAFICHE NELL'ANNO 1966						POPOLAZIONE RESIDENTE al 31 dicembre 1966		
			Per movimento naturale		Per trasferimento di residenza				M	F	MF
			Nati vivi	Morti	Iscritti		Cancellati				
					da altro Comune	dall'e- stero	per altro Comune	per l'e- stero			
244	Villafalletto	2.960	39	27	91	1	91	—	1.598	1.574	3.172
245	Villanova Mondovì	2.839	49	42	81	1	77	—	1.663	1.737	3.400
246	Villanova Solaro	1.479	15	14	24	—	44	—	515	502	1.017
247	Villar San Costanzo	1.952	13	21	36	—	30	—	793	721	1.514
248	Vinàdio	18.393	13	21	28	—	42	—	615	563	1.178
249	Viola	2.106	5	10	12	—	12	—	374	345	719
250	Vottignasco	843	14	8	18	—	27	—	373	351	724
	PROVINCIA	690.314	7.686	6.382	16.677	219	16.820	249	268.524	269.812	538.336

005 - PROVINCIA DI ASTI

001	Agliano	1.538	16	26	54	—	107	1	1.029	975	2.004
002	Albugnano	947	6	6	20	—	17	—	250	252	502
003	Antignano	1.089	3	20	27	—	35	—	549	585	1.134
004	Aramengo	1.141	6	16	12	—	14	—	348	334	682
005	ASTI	15.182	1.081	792	3.165	85	1.918	96	33.790	36.112	69.902
006	Azzano d'Asti	643	2	8	21	—	15	—	183	194	377
007	Baldichieri d'Asti	521	20	12	30	—	38	—	460	455	915
008	Belvèglio	535	3	9	20	—	12	—	241	254	495
009	Berzano di San Pietro . . .	742	1	7	8	—	13	—	159	177	336
010	Bruno	919	3	7	5	—	25	—	309	333	642
011	Bùbbio	1.570	14	10	33	—	12	—	592	541	1.133
012	Buttigliera d'Asti	1.882	18	15	43	—	72	—	807	862	1.669
013	Calamandrana	1.274	17	19	81	—	120	—	792	767	1.559
014	Calliano	1.744	15	34	81	1	83	—	848	889	1.737
015	Calosso	1.573	27	23	60	—	75	—	1.022	995	2.017
016	Camerano Casasco	669	2	11	6	—	23	—	289	335	624
017	Canelli	2.358	173	98	507	7	382	1	5.246	5.400	10.646
018	Cantarana	977	10	11	25	—	29	—	320	295	615
019	Capriglio	508	2	4	5	—	4	—	136	117	253
020	Casorzo	1.259	9	14	33	—	29	—	520	528	1.048
021	Cassinasco	1.171	10	6	15	—	28	—	381	358	739
022	Castagnole delle Lanze . . .	2.137	50	47	85	4	112	6	1.833	1.754	3.587
023	Castagnole Monferrato . . .	1.726	15	31	72	—	67	—	754	743	1.497
024	Castel Boglione	1.202	9	14	56	—	40	—	489	437	926
025	Castell'Alfero	1.997	27	23	82	—	108	5	1.052	1.043	2.095
026	Castellero	434	2	—	3	—	12	—	137	140	277
027	Castelletto Molina	300	4	2	13	—	25	—	119	136	255
028	Castello di Annone	2.316	25	36	57	—	64	—	773	795	1.568
029	Castelnuovo Belbo	943	16	20	40	1	53	2	586	631	1.217
030	Castelnuovo Calcea	800	8	20	73	—	83	—	515	539	1.054
031	Castelnuovo Don Bosco . . .	2.200	31	25	83	—	69	1	1.345	1.290	2.635
032	Castel Rocchero	564	9	13	16	3	25	—	284	265	549
033	Cellarengo	1.081	4	3	14	—	5	—	232	200	432
034	Celle Enomondo	551	4	8	15	—	16	—	276	269	545
035	Cerreto d'Asti	398	1	8	5	—	14	—	161	151	312
036	Cerro Tanaro	469	7	11	7	—	15	—	274	298	572

ASTI

Codice dei Comuni	COMUNI	SUPER- FICIE TERRITO- RIALE — ettari	ISCRIZIONI E CANCELLAZIONI ANAGRAFICHE NELL'ANNO 1966						POPOLAZIONE RESIDENTE al 31 dicembre 1966		
			Per movimento naturale		Per trasferimento di residenza				M	F	MF
			Nati vivi	Morti	Iscritti		Cancellati				
					da altro Comune	dall'e- stero	per altro Comune	per l'e- stero			
037	Cèssole.	1.111	12	8	7	—	15	—	371	341	712
038	Chiusano d'Asti.	248	1	4	13	—	8	—	119	133	252
039	Cinàglio	538	3	9	36	—	20	—	252	257	509
040	Cisterna d'Asti	1.065	12	13	30	—	34	—	673	654	1.327
041	Coazzolo	412	1	3	15	—	15	—	161	158	319
042	Cocconato	1.677	27	32	59	—	111	—	802	836	1.638
043	Colcavagno.	301	2	5	7	—	5	—	139	140	279
044	Corsione	515	5	3	6	—	3	—	124	133	257
045	Cortandone.	502	2	4	2	—	1	—	130	146	276
046	Cortanze	446	2	5	8	1	6	—	204	208	412
047	Cortazzone	1.037	2	12	22	—	13	—	335	286	621
048	Cortiglione	843	4	7	21	—	15	—	343	338	681
049	Cossombrato	533	1	8	14	—	10	—	220	207	427
050	Costigliole d'Asti	3.686	82	82	203	—	256	29	2.882	2.971	5.853
051	Cùnico	686	5	8	12	3	41	—	304	308	612
052	Dusino San Michele	1.164	6	21	15	—	16	—	376	386	762
053	Ferrere.	1.393	17	13	25	—	21	—	659	634	1.293
054	Fontanile.	801	7	11	36	—	66	—	430	402	832
055	Frinco	728	8	9	32	—	52	—	408	396	804
056	Grana	603	12	13	25	2	38	—	429	480	909
057	Grazzano Badoglio	1.044	11	16	18	—	52	—	482	533	1.015
058	Incisa Scapaccino	2.085	19	31	94	—	100	—	987	1.068	2.055
059	Isola d'Asti.	1.358	28	28	94	—	91	14	1.037	995	2.032
060	Loazzolo	1.548	6	10	8	—	8	—	285	261	546
061	Maranzana	450	6	7	21	—	28	—	306	301	607
062	Maretto	486	5	5	13	—	5	—	155	149	304
063	Moasca.	414	4	4	13	—	20	—	280	248	528
064	Mombaldone	1.225	4	3	9	1	13	—	216	208	424
065	Mombaruzzo	2.211	12	33	91	2	78	1	886	946	1.832
066	Mombercelli	1.420	18	31	45	—	49	—	1.143	1.088	2.231
067	Monale.	911	9	8	8	—	28	—	353	407	760
068	Monastero Bòrmiida	1.415	15	17	29	1	37	—	604	594	1.198
069	Moncalvo.	1.766	48	53	195	—	186	—	1.904	2.096	4.000
070	Moncucco Torinese	1.436	8	13	8	2	29	—	440	423	863
071	Mongardino.	674	13	15	51	—	63	—	510	499	1.009
072	Montabone	852	5	6	10	—	21	—	247	233	480
073	Montafia	1.456	8	25	55	—	53	—	463	504	967
074	Montaldo Scarampi	666	9	21	21	—	54	—	431	417	848
075	Montechiaro d'Asti	1.014	14	24	35	1	96	—	645	671	1.316
076	Montegrosso d'Asti	1.561	38	44	133	—	137	—	1.285	1.266	2.551
077	Montemagno	1.590	16	30	46	—	51	—	718	807	1.525
078	Montiglio.	1.800	11	26	83	—	131	—	950	964	1.914
079	Moransengo.	537	2	8	11	—	2	—	130	100	230
080	Nizza Monferrato	3.041	115	112	511	13	408	15	4.753	4.970	9.723
081	Olmo Gentile.	511	2	8	4	—	7	—	122	86	208
082	Passerano Marmorito	1.209	4	10	13	—	42	—	319	346	665
083	Penango	947	4	13	49	—	59	—	417	384	801
084	Piea	889	4	10	14	—	23	—	330	342	672

ASTI-ALESSANDRIA

Codice dei Comuni	COMUNI	SUPER- FICIE TERRITO- RIALE — ettari	ISCRIZIONI E CANCELLAZIONI ANAGRAFICHE NELL'ANNO 1966						POPOLAZIONE RESIDENTE al 31 dicembre 1966		
			Per movimento naturale		Per trasferimento di residenza				M	F	MF
			Nati vivi	Morti	Iscritti		Cancellati				
					da altro Comune	dall'e- stero	per altro Comune	per l'e- stero			
085	Pino d'Asti	405	2	6	4	—	5	—	133	131	264
086	Piovà Massàia	1.080	6	13	28	—	35	—	368	376	744
087	Portacomaro	1.094	6	24	52	—	59	—	851	910	1.761
088	Quaranti	296	4	6	22	—	6	—	178	158	336
089	Refrancore	1.315	14	23	44	—	51	—	719	765	1.484
090	Revigliasco d'Asti	894	5	9	17	—	13	—	408	400	808
091	Roatto	646	4	5	8	—	12	—	223	196	419
092	Robella	1.216	5	11	22	—	18	—	381	373	754
093	Rocca d'Arazzo	1.262	3	18	51	2	26	6	543	558	1.101
094	Roccoverano	2.990	15	15	17	—	29	—	639	542	1.181
095	Rocchetta Palafea	783	6	10	17	—	18	—	316	278	594
096	Rocchetta Tanaro	1.604	14	38	44	—	43	—	866	917	1.783
097	San Damiano d'Asti	4.802	105	82	203	4	199	18	3.346	3.462	6.808
098	San Giòrgio Scarampi	602	2	2	6	—	15	—	133	127	260
099	San Martino Alfieri	736	5	19	10	—	17	—	399	415	814
100	San Marzano Oliveto	975	18	22	58	—	78	—	590	597	1.187
101	San Paolo Solbrito	1.193	13	12	19	—	49	—	391	420	811
102	Scandeluzza	599	3	5	8	—	38	—	202	216	418
103	Scurzolengo	531	9	10	35	—	25	—	408	410	818
104	Serole	1.182	2	1	6	—	4	—	147	109	256
105	Sessame	848	4	7	12	—	18	—	244	240	484
106	Sèttime	666	8	7	18	—	35	—	259	258	517
107	Sòglio	350	2	4	4	—	5	—	94	110	204
108	Tigliole	1.611	10	19	33	—	32	—	815	834	1.649
109	Tonco	1.181	7	30	19	—	34	—	518	556	1.074
110	Tonengo	554	1	3	2	—	5	—	108	95	203
111	Vaglio Serra	464	4	10	25	—	24	—	192	199	391
112	Valfenera	2.223	24	30	65	—	50	—	799	837	1.636
113	Vèsime	1.344	15	14	28	—	21	—	538	502	1.040
114	Viale d'Asti	396	3	2	7	—	8	—	155	149	304
115	Viaregi	1.367	22	24	13	6	43	—	749	808	1.557
116	Vigliano d'Asti	666	8	17	22	—	38	—	467	451	918
117	Villafranca d'Asti	1.291	30	35	93	—	114	—	1.192	1.160	2.352
118	Villanova d'Asti	4.214	67	46	182	—	207	—	1.630	1.651	3.281
119	Villa San Secondo	602	3	11	23	—	19	—	254	281	535
120	Vinchio	931	10	18	41	—	27	—	468	485	953
	PROVINCIA	151.078	2.758	2.898	8.400	139	7.796	195	106.583	109.745	216.328

006 - PROVINCIA DI ALESSANDRIA

001	Acqui Terme	3.342	290	233	886	19	613	7	9.801	10.637	20.438
002	Albera Ligure	2.134	6	13	10	2	17	—	316	280	596
003	ALESSANDRIA	20.371	1.328	1.141	3.272	41	2.876	63	46.735	51.341	98.076
004	Alfiano Natta	1.308	13	24	12	—	88	—	611	638	1.249
005	Alice Bel Colle	1.209	10	14	45	—	51	—	593	602	1.195
006	Alluvioni Cambiò	928	18	21	38	—	33	—	625	676	1.301
007	Altavilla Monferrato	1.127	3	12	26	—	15	—	391	431	822

ALESSANDRIA

Codice dei Comuni	COMUNI	SUPER- FICIE TERRITO- RIALE — ettari	ISCRIZIONI E CANCELLAZIONI ANAGRAFICHE NELL'ANNO 1966						POPOLAZIONE RESIDENTE al 31 dicembre 1966		
			Per movimento naturale		Per trasferimento di residenza				M	F	MF
			Nati vivi	Morti	Iscritti		Cancellati				
					da altro Comune	dall'e- stero	per altro Comune	per l'e- stero			
008	Alzano Scrivia	207	7	9	11	—	8	—	214	202	416
009	Arquata Scrivia.	2.336	98	70	213	—	205	—	3.094	3.205	6.299
010	Avolasca	1.229	6	7	7	—	14	—	287	256	543
011	Bàlzola.	1.672	17	37	62	—	87	2	1.012	1.070	2.082
012	Basaluzzo	1.522	10	22	50	—	77	—	654	638	1.292
013	Bassignana	2.810	19	26	74	4	58	—	852	943	1.795
014	Belforte Monferrato	878	3	6	1	—	18	—	205	190	395
015	Bergamasco.	1.330	8	16	49	—	43	—	562	597	1.159
016	Berzano di Tortona	291	4	5	8	—	11	—	114	102	216
017	Bistagno	1.765	20	34	62	4	78	—	1.038	1.029	2.067
018	Borghetto di Borbera	3.961	17	26	33	1	45	—	943	927	1.870
019	Borgoratto Alessandrino	660	6	13	24	—	28	—	350	361	711
020	Borgo San Martino	979	24	15	37	—	78	—	828	838	1.666
021	Bosco Marengo	4.477	32	35	87	2	155	3	1.426	1.433	2.859
022	Bòsio	6.702	18	28	23	—	27	—	806	738	1.544
023	Bòzzole	942	7	6	10	—	11	—	216	265	481
024	Brignano-Frascata.	1.742	7	14	7	—	25	—	400	415	815
025	Cabella Ligure	4.678	8	21	12	1	42	1	673	653	1.326
026	Camagna.	939	8	22	18	—	16	1	437	478	915
027	Camino	1.845	7	16	57	—	65	15	664	699	1.363
028	Cantalupo Ligure	2.406	4	8	9	—	22	—	378	383	761
029	Capriata d'Orba.	2.832	30	29	66	—	74	—	1.057	1.077	2.134
030	Carbonara Scrivia.	503	4	4	45	1	29	—	336	336	672
031	Carentino.	981	3	5	30	—	39	—	164	180	344
032	Carezzano	1.031	9	15	20	—	29	—	378	382	760
033	Carpeneto	1.360	18	14	44	—	37	—	696	704	1.400
034	Carrega Ligure	5.548	1	6	3	—	14	—	270	217	487
035	Carròsio	724	4	10	10	—	16	—	308	359	667
036	Cartòsio	1.666	10	16	30	—	29	1	475	477	952
037	Casal Cermelli	1.164	14	17	64	3	52	—	718	762	1.480
038	Casalèggio Bòiro	1.221	2	3	13	—	16	—	161	131	292
039	Casale Monferrato.	8.632	561	574	1.349	18	1.383	54	20.693	22.520	43.213
040	Casalnoceto.	1.297	11	18	44	—	63	6	514	538	1.052
041	Casasco	903	4	7	8	1	7	—	163	140	303
042	Cassano Spinola.	1.497	21	28	90	4	108	1	1.013	1.015	2.028
043	Cassine.	3.353	36	44	110	4	120	—	1.811	1.907	3.718
044	Cassinelle.	2.381	9	15	27	—	29	—	498	479	977
045	Castellània	769	1	4	2	—	2	—	96	78	174
046	Castellar Guidobono.	246	4	3	19	—	9	—	217	228	445
047	Castellazzo Bòrmida.	4.519	60	64	254	1	302	3	2.646	2.846	5.492
048	Castelletto d'Erro.	471	6	4	1	—	7	—	128	111	239
049	Castelletto d'Orba.	1.425	29	32	39	—	35	—	999	1.002	2.001
050	Castelletto Merli	1.176	5	11	40	—	54	—	411	367	778
051	Castelletto Monferrato.	943	10	11	26	1	40	—	393	451	844
052	Castelnuovo Bòrmida	1.316	9	26	34	—	43	—	516	554	1.070
053	Castelnuovo Scrivia	4.542	93	66	162	—	265	—	2.956	3.074	6.030
054	Castelspina	547	7	17	20	—	17	—	275	308	583
055	Cavatore	1.043	3	9	13	—	23	1	197	176	373

ALESSANDRIA

Codice dei Comuni	COMUNI	SUPER- FICIE TERRITO- RIALE — ettari	ISCRIZIONI E CANCELLAZIONI ANAGRAFICHE NELL'ANNO 1966						POPOLAZIONE RESIDENTE al 31dicembre 1966		
			Per movimento naturale		Per trasferimento di residenza				M	F	MF
			Nati vivi	Morti	Iscritti		Cancellati				
					da altro Comune	dall'e- stero	per altro Comune	per l'e- stero			
056	Cella Monte	563	8	14	23	4	23	—	379	353	732
057	Cereseto	1.041	4	14	39	—	42	3	351	360	711
058	Cerreto Grue	478	4	5	11	—	5	—	253	247	500
059	Cerrina	1.709	12	19	50	—	35	—	660	637	1.297
060	Coniolo	1.034	4	5	31	—	24	—	271	273	544
061	Conzano	1.162	5	27	20	1	25	14	433	433	866
062	Costa Vescovato	774	6	7	10	—	13	—	301	300	601
063	Cremolino	1.441	9	14	48	—	44	—	474	473	947
064	Cùccaro Monferrato	535	3	9	21	4	29	—	270	291	561
065	Dènice	745	1	3	7	—	10	—	193	168	361
066	Dernice	1.831	2	9	3	—	5	1	245	228	473
067	Fàbbrika Curone	5.364	10	22	24	2	38	—	847	762	1.609
068	Felizzano	2.518	37	35	153	—	91	5	1.198	1.247	2.445
069	Fraconalto	1.585	4	5	16	—	7	—	180	176	356
070	Fraucavilla Bisio	776	4	3	11	—	12	—	234	229	463
071	Frascaro	526	11	6	31	—	51	—	228	395	623
072	Frassinello Monferrato	852	13	8	41	—	44	6	437	452	889
073	Frassineto Po.	2.925	13	12	57	—	75	—	827	806	1.633
074	Fresonara	694	4	12	10	—	42	—	368	429	797
075	Frugarolo	2.727	30	21	107	—	130	3	1.078	1.124	2.202
076	Fubine	2.552	19	28	34	—	62	—	851	882	1.733
077	Gabiano	1.781	18	22	46	—	49	—	859	811	1.670
078	Gamalero	1.220	8	17	57	—	63	—	520	535	1.055
079	Garbagna	2.070	13	10	29	—	21	1	465	467	932
080	Gavazzana	312	1	3	3	—	15	—	109	83	192
081	Gavi	5.090	45	51	88	—	158	—	2.261	2.287	4.548
082	Giarole	520	5	10	32	—	39	—	380	398	778
083	Gremiasco	1.737	1	5	6	—	12	—	285	296	581
084	Grognardo	933	4	7	48	—	39	—	291	247	538
085	Grondona	2.579	5	8	2	—	10	—	326	311	637
086	Guazzora	291	4	7	11	—	28	—	227	249	476
087	Isola Sant'Antònio	2.391	13	11	13	—	38	—	542	553	1.095
088	Lerma	1.455	7	11	17	—	41	—	369	381	750
089	Lu	2.174	9	37	28	—	32	—	952	1.032	1.984
090	Malvicino	867	1	5	11	—	2	—	91	83	174
091	Màsio	2.232	11	26	43	—	47	—	802	809	1.611
092	Melazzo	1.973	15	22	43	—	42	14	704	676	1.380
093	Merana	933	3	2	3	—	9	—	166	145	311
094	Mirabello Monferrato	1.327	16	29	41	—	55	—	820	865	1.685
095	Molare	3.277	20	28	43	3	43	2	821	878	1.699
096	Molino dei Torti	274	9	5	33	—	24	—	461	475	936
097	Mombello Monferrato	1.989	9	24	56	—	31	1	775	754	1.529
098	Momperone	860	3	3	7	—	12	—	202	192	394
099	Moncestino	643	4	4	11	—	13	—	195	191	386
100	Mongiardino Ligure	2.915	3	7	7	—	10	—	281	231	512
101	Monleale	961	7	9	36	—	34	1	454	450	904
102	Montacuto	2.376	6	5	27	—	15	—	362	311	673
103	Montaldeo	519	6	4	10	—	15	—	277	267	544

ALESSANDRIA

Codice dei Comuni	COMUNI	SUPER- FICIE TERRITO- RIALE — ettari	ISCRIZIONI E CANCELLAZIONI ANAGRAFICHE NELL'ANNO 1966						POPOLAZIONE RESIDENTE al 31 dicembre 1966		
			Per movimento naturale		Per trasferimento di residenza				M	F	MF
			Nati vivi	Morti	Iscritti		Cancellati				
					da altro Comune	dall'e- stero	per altro Comune	per l'e- stero			
104	Montaldo Bòrmida	557	14	11	39	—	37	—	469	449	918
105	Montecastello	762	2	10	7	—	17	—	233	255	488
106	Montechiaro d'Acqui	1.751	8	10	9	—	33	—	409	372	781
107	Montegioco	544	8	4	15	—	21	—	168	164	332
108	Montemarzino	980	4	9	9	—	16	—	357	348	705
109	Morano sul Po	1.768	26	41	62	1	104	—	991	1.084	2.075
110	Morbello	2.328	2	10	24	—	20	—	356	338	694
111	Mornese	1.330	10	8	19	—	30	—	410	403	813
112	Morsasco	1.021	7	9	32	—	38	—	397	359	756
113	Murisengo	1.525	20	24	43	—	49	—	838	868	1.706
114	Novi Ligure	5.422	424	316	1.311	13	879	7	15.309	16.440	31.749
115	Occimiano	2.238	21	21	46	—	27	—	729	805	1.534
116	Odalengo Grande	1.585	7	7	17	—	19	—	375	369	744
117	Odalengo Piccolo	763	1	7	4	—	15	—	198	185	383
118	Olivola	268	1	2	4	—	1	—	113	132	245
119	Orsara Bòrmida	514	6	8	20	—	11	—	299	277	576
120	Ottiglio	1.449	13	21	33	—	32	—	621	608	1.229
121	Ovada	3.533	148	141	384	—	254	4	5.480	5.710	11.190
122	Oviglio	2.731	14	20	84	1	101	—	721	794	1.515
123	Ozzano Monferrato	1.520	21	25	61	2	125	—	1.012	1.058	2.070
124	Paderna	422	5	3	7	—	3	—	200	181	381
125	Pareto	4.091	7	14	31	—	31	1	587	465	1.052
126	Parodi Ligure	1.250	7	17	25	—	25	—	555	538	1.093
127	Pasturana	526	5	8	16	—	31	—	333	354	687
128	Pecetto di Valenza	1.145	9	10	32	—	75	—	463	439	902
129	Pietra Marazzi	783	12	11	52	1	44	—	350	348	698
130	Piòvera	1.564	7	16	39	—	60	1	432	446	878
131	Pomaro Monferrato	1.357	9	14	50	—	48	—	286	293	579
132	Pontecurone	2.981	69	46	127	1	201	—	2.292	2.421	4.713
133	Pontestura	1.887	26	36	60	1	104	4	1.051	1.151	2.202
134	Ponti	1.240	8	18	38	—	44	—	477	489	966
135	Ponzano Monferrato	1.158	7	15	39	—	37	—	358	331	689
136	Ponzone	6.942	10	40	26	—	54	1	846	814	1.660
137	Pozzol Groppo	1.386	3	11	28	—	28	—	307	257	564
138	Pozzolo Formigaro	3.559	52	56	89	—	223	11	1.986	2.020	4.006
139	Prasco	606	3	11	19	—	27	—	270	260	530
140	Predosa	3.291	31	29	91	1	70	—	1.196	1.295	2.491
141	Quargnento	3.620	7	31	79	1	74	—	681	748	1.429
142	Quattòrdio	1.779	26	23	105	—	54	—	1.022	1.014	2.036
143	Ricaldone	1.061	8	12	50	—	26	—	466	487	953
144	Rivalta Bòrmida	1.004	20	22	35	—	33	—	902	953	1.855
145	Rivarone	608	1	6	15	—	10	—	201	229	430
146	Roccaforte Ligure	2.073	3	3	1	—	3	—	143	123	266
147	Rocca Grimalda	1.564	16	29	82	1	66	2	886	878	1.764
148	Rocchetta Ligure	1.009	4	6	7	—	9	—	209	194	403
149	Rosignano Monferrato	1.922	14	33	102	3	130	—	1.003	966	1.969
150	Sala Monferrato	767	16	15	19	—	11	—	386	382	768
151	Sale	4.472	75	90	196	—	302	1	2.413	2.752	5.165

ALESSANDRIA-AOSTA

Codice dei Comuni	COMUNI	SUPER- FICIE TERRITO- RIALE — ettari	ISCRIZIONI E CANCELLAZIONI ANAGRAFICHE NELL'ANNO 1966						POPOLAZIONE RESIDENTE al 31 dicembre 1966		
			Per movimento naturale		Per trasferimento di residenza				M	F	MF
			Nati vivi	Morti	Iscritti		Cancellati				
					da altro Comune	dall'e- stero	per altro Comune	per l'e- stero			
152	San Cristòforo	359	9	6	7	—	7	—	357	369	726
153	San Giorgio Monferrato	713	19	16	105	—	72	3	617	629	1.246
154	San Salvatore Monferrato	3.188	71	76	185	1	129	—	2.418	2.626	5.044
155	San Sebastiano Curone	395	2	12	36	—	40	—	329	340	669
156	Sant'Agata Fòssili	804	3	9	7	—	12	—	248	283	531
157	Sardigliano	1.262	4	12	7	—	13	—	326	327	653
158	Sarezzano	1.379	21	17	29	4	90	—	654	650	1.304
159	Serralunga di Crea	879	9	7	45	—	44	—	449	474	923
160	Serravalle Scrivia	1.602	74	66	387	2	235	4	2.632	2.818	5.450
161	Sezzadio	3.400	19	37	83	—	119	—	901	984	1.885
162	Silvano d'Orba	1.208	22	41	59	—	43	—	918	933	1.851
163	Solero	2.273	17	33	67	1	82	—	1.042	1.148	2.190
164	Solonghello	492	4	7	12	—	8	—	205	232	437
165	Spigno Monferrato	5.496	19	27	44	—	84	3	1.212	1.116	2.328
166	Spineto Scrivia	412	5	7	17	—	28	—	240	257	497
167	Stazzano	1.783	22	29	55	—	73	12	997	938	1.935
168	Strevi	1.521	11	32	92	—	67	3	820	927	1.747
169	Tagliolo Monferrato	2.591	13	10	23	—	41	5	607	593	1.200
170	Tassarolo	709	5	10	19	—	16	—	245	264	509
171	Terruggia	724	8	14	34	—	48	—	385	388	773
172	Terzo	877	5	10	22	—	31	—	447	439	886
173	Ticineto	815	27	22	53	—	82	—	741	821	1.562
174	Tortona	9.929	371	250	1.166	204	1.342	147	13.645	14.108	27.753
175	Treville	466	7	2	22	—	22	—	200	201	401
176	Trisobbio	940	5	15	37	1	54	1	458	426	884
177	Valenza	5.005	339	224	789	16	416	54	10.376	11.128	21.504
178	Valmacca	1.259	15	29	62	—	45	1	778	825	1.603
179	Vignale Monferrato	1.881	23	36	63	1	80	—	799	902	1.701
180	Vignole Borbera	849	20	26	86	2	55	—	845	936	1.781
181	Viguzzolo	1.827	28	34	97	—	120	—	1.382	1.408	2.790
182	Villadeati	1.450	8	18	44	—	64	—	475	500	975
183	Villalvèrnia	463	9	13	17	—	34	—	426	477	903
184	Villamiròglio	967	2	9	16	—	8	—	276	254	530
185	Villanova Monferrato	1.659	26	38	33	—	54	—	1.076	1.117	2.193
186	Villaromagnano	612	7	9	60	—	48	—	422	416	838
187	Visone	1.256	13	25	42	3	89	3	707	725	1.432
188	Volpedo	1.058	7	15	46	—	58	—	742	727	1.469
189	Volpeglino	322	1	4	9	—	15	—	114	105	219
190	Voltàggio	5.149	13	17	31	—	23	—	521	561	1.082
	PROVINCIA	356.041	5.911	6.189	16.895	382	16.895	477	236.207	248.906	485.113

007 - AOSTA (VALLE D')

001	Allain	802	4	3	—	—	15	—	213	191	404
002	Antey Saint André	1.177	11	5	10	—	11	—	301	287	588
003	AOSTA	2.141	552	288	1.295	39	897	20	16.716	17.111	33.827
004	Arnaz	2.876	12	16	37	3	21	—	604	653	1.257

AOSTA

Codice dei Comuni	COMUNI	SUPER- FICIE TERRITO- RIALE — ettari	ISCRIZIONI E CANCELLAZIONI ANAGRAFICHE NELL'ANNO 1966						POPOLAZIONE RESIDENTE al 31 dicembre 1966		
			Per movimento naturale		Per trasferimento di residenza				M	F	MF
			Nati vivi	Morti	Iscritti		Cancellati				
					da altro Comune	dall'e- stero	per altro Comune	per l'e- stero			
005	Arvier	3.335	15	8	19	2	16	—	423	387	810
006	Avise	5.267	4	2	3	1	16	—	217	186	403
007	Ayas	12.958	19	17	16	—	12	—	588	578	1.166
008	Aymavilles	5.341	25	20	10	1	34	—	678	648	1.326
009	Bard	302	6	2	3	—	7	—	86	98	184
010	Bionaz	14.282	4	6	5	—	16	—	164	127	291
011	Brissogne	2.548	6	9	8	—	10	—	300	272	572
012	Brusson	5.534	17	17	22	—	26	—	530	547	1.077
013	Challant Saint Anselme	2.784	14	12	13	—	8	—	383	349	732
014	Challant Saint Victor	2.527	14	9	11	4	22	—	310	333	643
015	Chambave	2.138	13	8	26	—	25	—	478	480	958
016	Chamois	1.449	4	4	2	—	4	—	80	70	150
017	Champdepraz	4.849	9	8	4	—	19	—	381	363	744
018	Champorcher	6.846	9	8	21	—	9	—	282	289	571
019	Charvensod	2.595	27	16	44	—	60	—	786	682	1.468
020	Châtillon	3.977	63	43	182	9	160	7	2.037	2.026	4.063
021	Cogne	21.284	25	16	36	—	38	—	916	896	1.812
022	Courmayeur	20.965	32	13	173	1	89	—	1.038	964	2.002
023	Donnaz	3.424	30	23	38	3	41	32	1.037	1.003	2.040
024	Doues	1.648	12	6	3	—	7	—	244	263	507
025	Emarese	1.006	3	5	6	—	2	—	143	104	247
026	Etroubles	3.913	8	9	27	1	25	12	293	251	544
027	Fènis	6.829	25	20	13	4	19	3	720	677	1.397
028	Fontainemore	3.158	4	6	3	2	8	—	303	348	651
029	Gaby	3.252	11	5	14	—	16	—	315	324	639
030	Gignod	2.600	20	10	17	4	29	1	515	488	1.003
031	Gressan	2.545	29	8	19	—	32	1	831	758	1.589
032	Gressoney - La Trinité	6.588	5	2	9	—	7	—	110	92	202
033	Gressoney Saint Jean	6.963	19	6	7	—	3	—	390	393	783
034	Hône	1.253	13	10	25	—	13	—	517	531	1.048
035	Introd	1.969	8	14	5	1	2	—	266	258	524
036	Issime	3.501	6	6	4	—	11	—	233	216	449
037	Issogne	2.377	21	18	27	4	13	—	754	705	1.459
038	Jovençon	699	3	6	4	—	1	—	201	183	384
039	La Magdeleine	890	1	1	—	—	1	—	54	47	101
040	La Salle	8.365	24	27	18	1	16	—	768	769	1.537
041	La Thuile	12.605	11	13	31	4	54	—	378	325	703
042	Lillianes	1.888	6	11	12	1	5	—	240	265	505
043	Montjovet	1.873	21	27	13	—	27	—	675	699	1.374
044	Morgex	4.331	23	17	40	—	48	—	658	650	1.308
045	Nus	5.737	25	23	30	4	62	3	1.031	1.002	2.033
046	Ollomont	5.360	1	1	—	—	4	—	102	102	204
047	Oyace	3.062	2	1	—	—	1	—	145	122	267
048	Perloz	2.300	8	7	6	—	5	—	291	269	560
049	Pollein	1.541	7	9	13	—	18	—	295	294	589
050	Pont-Bozet	3.376	6	8	8	—	7	—	186	180	366
051	Pontey	1.597	11	4	15	1	2	—	260	249	509
052	Pont Saint Martin	688	50	31	115	5	65	—	1.601	1.634	3.235

AOSTA-IMPERIA

Codice dei Comuni	COMUNI	SUPER- FICIE TERRITO- RIALE — ettari	ISCRIZIONI E CANCELLAZIONI ANAGRAFICHE NEL L'ANNO 1966						POPOLAZIONE RESIDENTE al 31 dicembre 1966		
			Per movimento naturale		Per trasferimento di residenza				M	F	MF
			Nati vivi	Morti	Iscritti		Cancellati				
					da altro Comune	dall'e- stero	per altro Comune	per l'e- stero			
053	Pré Saint Didier	3.368	14	7	44	—	28	—	372	396	768
054	Quart	6.226	29	24	39	9	48	2	1.060	990	2.050
055	Rhêmes Notre Dame . . .	8.672	1	1	24	—	1	—	70	38	108
056	Rhêmes Saint Georges . .	3.677	3	—	11	5	4	—	138	139	277
057	Roisan	1.467	4	2	9	—	3	—	211	212	423
058	Saint Christophe	1.471	19	16	40	1	56	2	814	742	1.556
059	Saint Denis	1.132	9	9	1	—	8	—	216	201	417
060	Saint Marcel	4.222	21	18	15	—	17	—	510	514	1.024
061	Saint Nicolas	1.548	7	2	2	—	21	—	175	154	329
062	Saint Oyen	939	3	1	8	—	1	3	105	99	204
063	Saint Pierre	2.625	13	16	75	10	23	—	697	661	1.358
064	Saint Rhémy	6.529	7	8	68	—	58	—	377	247	624
065	Saint Vincent	2.085	69	37	189	13	242	2	2.192	2.255	4.447
066	Sarre	2.814	23	21	93	1	73	—	891	905	1.796
067	Torgnon	4.232	10	8	18	—	16	—	310	285	595
068	Valgrisanche	11.328	10	5	—	—	22	—	216	197	413
069	Valpelline	3.147	18	7	20	—	35	—	398	343	741
070	Valsavaranche	13.903	8	—	10	—	8	—	147	131	278
071	Valtournanche	11.557	41	14	38	—	54	—	892	896	1.788
072	Verrayes	2.256	16	7	30	—	20	—	628	583	1.211
073	Verrès	823	45	30	92	2	75	—	1.306	1.304	2.610
074	Villeneuve	890	17	17	18	6	30	—	514	492	1.006
	PROVINCIA	326.226	1.685	1.114	3.306	142	2.902	88	53.306	52.522	105.828

008 - PROVINCIA DI IMPERIA

001	Airole	1.474	4	10	12	3	14	—	245	244	489
002	Apricale	1.968	5	7	5	2	19	—	375	418	793
003	Àquila di Arròscia . . .	1.008	2	4	1	—	1	—	146	129	275
004	Armo	926	3	2	3	—	2	—	91	100	191
005	Aurigo	946	11	8	8	—	9	1	304	273	577
006	Badalucco	1.584	30	28	40	2	41	—	978	991	1.969
007	Baiardo	2.454	6	9	1	—	11	—	322	355	677
008	Bordighera	1.054	147	156	491	42	433	87	5.654	6.513	12.167
009	Borghetto d'Arròscia . .	2.554	6	5	13	3	22	—	453	430	883
010	Borgomaro	2.324	16	23	30	2	21	—	683	738	1.421
011	Camporosso	1.752	59	28	203	11	141	2	1.673	1.646	3.319
012	Caravònica	490	3	3	1	—	5	—	187	171	358
013	Carpàsio	1.605	2	3	—	—	4	3	156	168	324
014	Castellaro	869	3	11	33	1	12	—	315	273	588
015	Castel Vittòrio	2.571	7	15	13	—	9	—	418	398	816
016	Ceriana	3.212	15	21	24	—	28	—	884	913	1.797
017	Cervo	338	22	11	95	1	73	5	612	597	1.209
018	Cèsio	893	8	8	11	—	16	—	202	184	386
019	Chiusànico	1.367	8	12	5	—	10	—	448	431	879
020	Chiusavècchia	330	5	9	16	—	15	—	262	278	540
021	Cipressa	953	11	14	29	1	49	—	499	506	1.005

IMPERIA

Codice dei Comuni	COMUNI	SUPER- FICIE TERRITO- RIALE ettari	ISCRIZIONI E CANCELLAZIONI ANAGRAFICHE NELL'ANNO 1966						POPOLAZIONE RESIDENTE al 31 dicembre 1966		
			Per movimento naturale		Per trasferimento di residenza				M	F	MF
			Nati vivi	Morti	Iscritti		Cancellati				
					da altro Comune	dall'e- stero	per altro Comune	per l'e- stero			
022	Civezza	383	4	6	10	—	7	—	204	214	418
023	Còsio di Arròscia	4.053	3	10	16	—	13	—	342	332	674
024	Costarainera	246	8	5	27	1	36	—	287	335	622
025	Diano Arentino	832	2	6	1	—	14	—	222	227	449
026	Diano Castello	599	19	20	47	1	32	—	541	521	1.062
027	Diano Marina	656	86	59	339	15	182	12	2.515	2.848	5.363
028	Diano San Pietro	1.176	19	15	14	2	21	—	510	505	1.015
029	Dolceacqua	2.023	17	29	42	10	43	10	963	996	1.959
030	Dolcedo	1.932	9	22	16	1	19	—	688	711	1.399
031	IMPÈRIA	4.524	567	356	1.368	36	1.036	48	18.191	19.960	38.151
032	Isolabona	1.240	5	13	12	2	17	5	349	368	717
033	Lucinasco	820	2	5	12	—	5	—	184	177	361
034	Mendatica	3.072	4	6	1	—	11	—	238	240	478
035	Molini di Triora	5.802	6	16	32	—	55	—	624	597	1.221
036	Montalto Ligure	1.385	4	10	3	—	24	—	283	302	585
037	Montegrosso Pian Latte	1.023	1	4	2	—	2	—	124	103	227
038	Olivetta San Michele	1.387	6	11	30	2	43	2	200	208	408
039	Ospedaletti	514	46	20	253	16	194	8	1.616	1.752	3.368
040	Perinaldo	2.104	8	12	17	2	18	—	591	577	1.168
041	Pietrabruna	995	4	13	4	—	3	—	381	364	745
042	Pieve di Teco	4.061	24	28	50	1	44	4	1.044	1.059	2.103
043	Pigna	5.366	13	36	41	15	150	88	1.131	1.216	2.347
044	Pompeiana	539	14	6	15	—	18	—	320	343	663
045	Pontedàssio	1.446	26	20	19	—	12	—	876	925	1.801
046	Pornàssio	2.772	6	15	19	—	30	—	453	416	869
047	Prelà	1.539	13	17	13	3	7	—	439	468	907
048	Ranzo	1.173	3	12	17	—	6	—	378	391	769
049	Rezzo	3.742	3	13	8	—	17	—	401	363	764
050	Riva Ligure	210	43	15	146	1	87	3	1.338	1.310	2.648
051	Rocchetta Nervina	1.503	3	6	13	2	18	—	215	185	400
052	San Bartolomeo del Cervo	1.096	30	17	115	6	108	18	1.051	1.077	2.128
053	San Biàgio della Cima	460	13	10	20	—	17	—	390	386	776
054	San Lorenzo al Mare	139	25	3	43	1	26	—	542	544	1.086
055	San Remo	256	954	636	2.207	210	1.695	254	29.408	32.731	62.139
056	Santo Stefano al Mare	5.461	39	29	111	4	169	1	843	879	1.722
057	Seborga	491	5	3	2	2	10	—	132	121	253
058	Soldano	358	6	11	22	—	32	—	320	289	609
059	Taggia	3.083	215	115	757	38	403	5	6.464	6.869	13.333
060	Terzòrio	186	2	3	1	—	1	—	126	139	265
061	Triora	6.776	6	13	8	1	19	—	408	436	844
062	Vallebona	599	14	9	8	10	4	1	383	395	778
063	Vallecrosia	360	99	47	792	44	305	40	2.865	2.914	5.779
064	Vàsia	1.075	4	7	2	—	10	4	350	350	700
065	Ventimiglia	5.391	390	216	1.114	130	1.086	103	12.313	12.565	24.878
066	Vessàlico	1.034	6	9	4	—	21	—	198	201	399
067	Villa Faraldi	961	6	7	12	—	24	—	277	281	558
	PROVINCIA	115.515	3.155	2.328	8.839	624	7.029	704	106.625	113.946	220.571

SAVONA

Codice dei Comuni	COMUNI	SUPERFICIE TERRITORIALE — ettari	ISCRIZIONI E CANCELLAZIONI ANAGRAFICHE NELL'ANNO 1966						POPOLAZIONE RESIDENTE al 31 dicembre 1966		
			Per movimento naturale		Per trasferimento di residenza				M	F	MF
			Nati vivi	Morti	Iscritti		Cancellati				
					da altro Comune	dall'estero	per altro Comune	per l'estero			
001	Alàssio	1.729	191	179	477	42	322	27	5.937	6.643	12.580
002	Albenga	3.651	278	155	703	24	508	22	8.759	8.675	17.434
003	Albisola Marina	320	82	50	349	1	342	5	2.651	2.839	5.490
004	Albisola Superiore.	2.902	211	99	1.029	20	557	27	5.754	5.884	11.638
005	Altare	1.133	39	56	67	1	103	—	1.557	1.618	3.175
006	Andora.	3.161	87	38	180	10	168	9	1.914	1.823	3.737
007	Arnasco	601	7	10	15	—	4	—	185	218	403
008	Balestrino	1.127	9	6	11	—	16	—	191	232	423
009	Bardineto	2.960	19	17	16	—	18	—	455	454	909
010	Bergeggi	341	11	8	43	14	61	—	357	398	755
011	Boissano	867	4	3	23	3	25	—	145	147	292
012	Borghetto Santo Spirito	534	69	19	436	2	111	—	1.200	1.189	2.389
013	Bòrgio Verezzi	292	25	25	79	2	75	—	797	903	1.700
014	Bòrmida	2.243	8	7	4	—	10	—	344	320	664
015	Càiro Montenotte	9.950	194	118	381	—	421	—	7.164	7.116	14.280
016	Càlice Ligure	1.936	20	16	16	—	33	3	681	672	1.353
017	Calizzano.	6.321	23	21	36	3	59	—	1.024	1.036	2.060
018	Càrcare	1.036	82	48	186	—	155	—	2.590	2.683	5.273
019	Casanova Lerrone.	2.430	12	15	25	—	27	—	523	530	1.053
020	Castelbianco	1.476	4	4	3	—	6	1	188	175	363
021	Castelvecchio di Rocca Barbena	1.668	1	5	9	—	14	—	176	164	340
022	Celle Ligure	962	65	46	163	4	149	8	1.986	2.201	4.187
023	Cèngio	1.879	66	28	123	1	124	—	2.247	2.208	4.455
024	Ceriale.	1.121	49	24	154	13	67	—	1.403	1.457	2.860
025	Cisano sul Neva	1.215	10	7	14	—	14	—	408	409	817
026	Cossèria	1.373	9	12	56	—	31	—	540	486	1.026
027	Dego.	6.777	19	33	39	1	76	—	1.307	1.195	2.502
028	Erli	1.657	7	12	1	—	6	—	205	207	412
029	Finale Ligure.	3.459	201	156	466	27	316	46	6.613	7.005	13.618
030	Garlanda.	826	6	1	9	3	9	—	204	195	399
031	Giustènice	1.743	6	7	8	—	13	—	290	293	583
032	Giusvalla.	1.913	5	6	8	—	14	—	277	250	527
033	Laiguèglia	277	31	28	114	1	74	1	1.142	1.187	2.329
034	Loano	1.346	166	119	580	10	463	36	5.196	5.837	11.033
035	Magliolo	1.918	3	7	—	1	10	—	282	245	527
036	Màllare.	3.260	11	12	17	—	26	—	756	714	1.470
037	Massimino	773	—	1	2	—	12	—	137	117	254
038	Millèsimo.	1.587	53	36	120	—	124	—	1.655	1.709	3.364
039	Miòglia.	2.002	6	16	16	—	11	—	380	379	759
040	Murialdo	3.749	14	19	14	1	25	—	665	599	1.264
041	Nasino.	2.156	4	5	8	—	3	—	181	166	347
042	Noli	962	42	38	132	—	142	12	1.537	1.664	3.201
043	Onzo.	823	7	3	6	—	1	—	143	156	299
044	Orco Feglino	1.772	11	11	11	—	14	—	444	407	851
045	Ortovero	983	5	8	20	7	11	—	462	424	886

009 - PROVINCIA DI SAVONA

SAVONA-GENOVA

Codice dei Comuni	COMUNI	SUPER- FICIE TERRITO- RIALE — ettari	ISCRIZIONI E CANCELLAZIONI ANAGRAFICHE NELL'ANNO 1966						POPOLAZIONE RESIDENTE al 31 dicembre 1966		
			Per movimento naturale		Per trasferimento di residenza				M	F	MF
			Nati vivi	Morti	Iscritti		Cancellati				
					da altro Comune	dall'e- stero	per altro Comune	per l'e- stero			
046	Osiglia.	2.915	6	8	16	—	11	—	401	376	777
047	Pàllare.	2.130	17	9	21	—	31	—	567	523	1.090
048	Piana Crìxia	2.959	14	16	11	—	33	—	570	564	1.134
049	Pietra Ligure.	967	99	57	389	10	221	—	3.079	3.556	6.635
050	Plòdio	821	1	7	14	—	21	—	178	181	359
051	Pontinvrea (a)	2.455	4	4	16	—	32	—	320	314	634
052	Quiliano	4.946	90	65	251	1	217	—	3.263	3.321	6.584
053	Rialto	1.984	8	4	6	—	4	—	289	262	551
054	Roccvignale	1.746	18	13	22	—	72	—	497	468	965
055	Sassello	10.045	23	51	54	—	79	—	1.144	1.210	2.354
056	SAVONA.	6.587	983	855	2.456	46	2.218	59	36.860	40.418	77.278
057	Spotorno.	814	49	43	281	14	129	12	1.714	1.809	3.523
058	Stella (b).	4.358	21	22	23	—	72	—	1.049	1.006	2.055
059	Stellanello	1.755	5	7	9	—	22	—	490	431	921
060	Tèstico.	1.015	1	5	3	—	2	—	139	143	282
061	Toirano	1.863	16	17	44	2	12	—	595	603	1.198
062	Tovo San Giacomo	960	14	24	14	—	37	—	668	645	1.313
063	Urbe.	3.148	16	25	13	—	27	—	656	695	1.351
064	Vado Ligure	2.337	148	91	340	16	430	4	5.286	5.141	10.427
065	Varazze	4.797	149	156	374	5	372	14	6.937	7.579	14.516
066	Vendone	1.011	8	10	4	—	7	—	222	206	428
067	Vezzi Pòrtio	969	4	7	8	—	18	—	213	224	437
068	Villanova d'Albenga.	1.574	15	4	23	—	35	—	532	541	1.073
069	Zuccarello	1.074	4	7	16	—	16	—	202	184	386
	PROVINCIA	154.441	3.885	3.041	10.577	285	8.888	286	136.923	143.629	280.552

010 - PROVINCIA DI GENOVA

001	Arenzano.	2.459	103	65	429	92	244	—	3.780	3.969	7.749
002	Avegno	1.105	14	28	40	2	43	4	815	744	1.559
003	Bargagli	1.626	25	43	51	—	105	1	1.171	1.109	2.280
004	Bogliasco.	436	53	52	215	19	160	9	2.019	2.267	4.286
005	Borzonasca.	8.004	36	38	26	—	77	—	1.492	1.529	3.021
006	Busalla.	1.713	78	69	206	1	192	—	2.702	2.834	5.536
007	Camogli	989	85	133	217	15	290	12	3.639	4.187	7.826
008	Campo Ligure	2.381	34	38	52	—	85	—	1.809	1.976	3.785
009	Campomorone.	2.616	114	89	625	1	246	1	3.649	3.891	7.540
010	Carasco	860	24	18	74	5	61	2	837	916	1.753
011	Casarza Ligure	2.736	28	32	90	2	51	—	1.463	1.462	2.925
012	Casella.	778	20	20	49	—	48	—	706	693	1.399
013	Castiglione Chiavarese	3.014	14	27	24	1	63	—	905	894	1.799
014	Cerànesi	3.092	42	50	100	—	94	—	1.513	1.493	3.006
015	Chiàvari	1.211	360	322	1.383	57	990	26	12.659	14.653	27.312
016	Cicagna	1.155	28	30	65	3	62	—	1.173	1.262	2.435
017	Cogoleto	2.036	106	143	364	9	171	19	4.195	4.366	8.561
018	Cogorno	914	32	27	119	1	67	—	1.424	1.441	2.865

(a) Nei dati della popolazione al 31-12-1966 sono stati compresi: n. 29 M; 36 F; 65 MF, corrispondenti ad altrettante schede anagrafiche ricevute dal Comune di Stella in dipendenza della variazione territoriale disposta con D. P. R. n. 521 del 20-5-1966.

(b) Dai dati della popolazione al 31-12-1966 sono stati detratti: n. 29 M; 36 MF; 65 F, corrispondenti ad altrettante schede anagrafiche cedute al Comune di Pontinvrea, in dipendenza della variazione territoriale disposta con D. P. R. n. 521 del 20-5-1966.

GENOVA

Codice dei Comuni	COMUNI	SUPER- FICIE TERRITO- RIALE — ettari	ISCRIZIONI E CANCELLAZIONI ANAGRAFICHE NELL'ANNO 1966						POPOLAZIONE RESIDENTE al 31 dicembre 1966		
			Per movimento naturale		Per trasferimento di residenza				M	F	MF
			Nati vivi	Morti	Iscritti		Cancellati				
					da altro Comune	dall'e- stero	per altro Comune	per l'e- stero			
019	Corèglia Ligure	802	6	6	3	—	24	—	193	177	370
020	Crocefieschi	1.157	6	9	11	—	13	—	411	368	779
021	Davagna	2.213	10	30	76	1	67	—	842	865	1.707
022	Fascia	1.149	1	4	—	—	8	—	121	92	213
023	Favale di Màlvaro	1.668	7	10	11	1	15	—	337	333	670
024	Fontanigorda	1.664	5	18	4	—	14	—	370	382	752
025	GENOVA	23.598	11.391	10.114	14.528	609	17.486	757	403.617	442.675	846.292
026	Gorreto	1.854	3	11	12	—	11	—	200	202	402
027	Isola del Cantone	4.777	24	43	67	2	39	—	1.058	1.107	2.165
028	Lavagna	1.371	165	139	941	37	381	16	6.221	6.850	13.071
029	Lèivi	987	9	11	18	3	11	3	544	529	1.073
030	Lòrsica	1.779	11	9	15	1	12	—	465	490	955
031	Lumarzo	2.552	7	19	19	1	40	—	696	674	1.370
032	Masone	2.985	75	39	47	—	62	—	2.055	2.067	4.122
033	Mele	1.694	27	41	63	—	58	—	1.301	1.363	2.664
034	Mezzànego	2.885	16	18	20	—	25	—	747	695	1.442
035	Mignànego	1.840	46	53	150	—	161	—	1.651	1.676	3.327
036	Mocònesi	1.617	38	28	55	—	63	—	1.074	1.024	2.098
037	Monèglia	1.545	30	27	85	2	85	—	1.340	1.371	2.711
038	Montebruno	1.755	3	6	3	—	22	—	298	262	560
039	Montòggio	4.636	23	40	48	—	80	—	1.000	1.028	2.028
040	Ne	6.411	34	41	28	1	88	—	1.536	1.509	3.045
041	Neirone	3.031	12	21	6	3	18	—	711	626	1.337
042	Orero	1.577	18	16	20	2	22	—	464	449	913
043	Pieve Ligure	343	27	26	185	9	129	7	1.143	1.274	2.417
044	Portofino	256	8	4	28	1	35	2	452	503	955
045	Propata	1.681	—	6	—	1	8	—	180	168	348
046	Rapallo	3.376	333	271	1.132	85	705	39	11.050	13.084	24.134
047	Recco	967	138	93	550	16	282	4	3.635	4.036	7.671
048	Rezzoaglio	10.533	33	44	18	—	41	—	1.288	1.247	2.535
049	Ronco Scrivia	3.051	60	69	151	7	177	—	2.448	2.575	5.023
050	Rondanina	1.266	—	1	3	—	2	—	84	63	147
051	Rossiglione	4.724	51	45	81	—	69	—	2.034	2.090	4.124
052	Rovegno	4.250	9	18	12	1	18	2	543	532	1.075
053	San Colombano Certèno- li	4.128	24	29	34	1	35	1	1.163	1.160	2.323
054	Santa Margherita Ligu- re	983	168	150	478	19	356	28	5.949	6.625	12.574
055	Sant'Olcese	2.194	59	62	187	1	166	1	2.624	2.624	5.248
056	Santo Stéfano d'Àveto	5.536	28	27	16	5	39	1	975	994	1.969
057	Savignone	2.175	35	37	61	2	67	—	1.043	1.108	2.151
058	Serra Riccò	2.617	105	48	393	—	351	—	3.321	3.291	6.612
059	Sestri Levante	3.333	283	194	570	31	383	10	9.728	10.569	20.297
060	Sori	1.314	55	52	158	1	178	—	2.320	2.394	4.714
061	Tiglieto	2.450	5	11	13	—	6	—	350	382	732
062	Torriglia	6.009	25	38	60	—	86	—	1.319	1.365	2.684
063	Tribogna	706	10	10	11	—	22	—	346	338	684
064	Ùscio	964	19	36	47	—	89	—	1.087	1.138	2.225

GENOVA-LA SPEZIA-VARESE

Codice dei Comuni	COMUNI	SUPER- FICIE TERRITO- RIALE — ettari	ISORIZIONI E CANCELLAZIONI ANAGRAFICHE NELL'ANNO 1966						POPOLAZIONE RESIDENTE al 31 dicembre 1966		
			Per movimento naturale		Per trasferimento di residenza				M	F	MF
			Nati vivi	Morti	Iscritti		Cancellati				
					da altro Comune	dall'e- stero	per altro Comune	per l'e- stero			
065	Valbrenna	3.517	3	28	26	1	35	—	523	500	1.023
066	Vòbbia.	3.321	5	16	11	—	12	2	462	463	925
067	Zoagli	763	23	21	79	6	62	1	1.131	1.325	2.456
	PROVINCIA	183.129	14.669	13.313	24.663	1.058	25.207	948	528.401	576.348	1104.749

011 - PROVINCIA DI LA SPEZIA

001	Amèglia	1.437	64	34	121	—	114	—	1.898	1.969	3.867
002	Àrcola	1.643	116	78	274	11	320	14	3.961	4.012	7.973
003	Beverino	3.601	35	26	45	2	30	1	1.096	1.098	2.194
004	Bolano.	1.468	53	28	148	2	93	3	1.702	1.757	3.459
005	Bonassola	931	20	14	31	—	58	5	630	697	1327
006	Borghetto di Vara	2.733	14	20	25	—	25	—	584	609	1.193
007	Brugnato.	1.196	12	12	48	6	43	—	501	536	1.037
008	Càlice al Cornoviglio	3.411	23	20	26	3	64	132	792	782	1.574
009	Carro	3.362	17	11	16	—	23	—	411	463	874
010	Carròdano	2.097	11	9	18	1	54	6	349	403	752
011	Castelnuovo Magra	1.495	101	56	158	13	128	—	3.095	3.144	6.239
012	Dèiva Marina.	1.416	12	14	50	—	41	—	767	771	1.538
013	Follo.	2.313	58	38	110	2	119	23	1.628	1.751	3.379
014	Framura	1.893	7	8	23	—	40	—	492	496	988
015	LA SPÈZIA	5.122	1.802	1.283	3.645	152	3.592	277	62.325	67.226	129.551
016	Lèrici	1.595	178	154	574	32	316	88	6.656	7.433	14.089
017	Lèvanto	3.814	91	77	148	3	121	1	3.220	3.261	6.481
018	Maissana.	4.544	10	11	22	—	33	—	581	576	1.157
019	Monterosso al Mare	1.125	29	28	82	1	44	6	992	1.061	2.053
020	Ortonovo	1.381	89	45	163	5	161	7	2.794	2.730	5.524
021	Pignone	1.622	18	9	16	—	16	—	418	416	834
022	Portovènere	760	78	52	167	—	291	28	2.543	2.634	5.177
023	Ricò del Golfo di Spèzia	3.692	44	38	38	1	83	13	1.415	1.487	2.902
024	Riomaggiore	1.028	24	41	43	4	45	35	1.400	1.443	2.843
025	Rocchetta di Vara	3.227	21	6	16	—	19	—	637	608	1.245
026	Santo Stèfano di Magra.	1.396	108	41	134	—	186	87	2.984	3.069	6.053
027	Sarzana	3.423	267	187	638	21	420	119	8.648	9.174	17.822
028	Sesta Godano.	6.939	14	28	41	—	79	7	1.046	1.022	2.068
029	Varese Ligure.	13.659	36	65	56	3	128	5	2.012	2.232	4.244
030	Vernazza.	1.230	17	29	20	2	52	1	903	938	1.841
031	Vezzano Ligure.	1.842	75	54	262	9	327	66	2.936	2.967	5.903
032	Zignago	2.785	11	9	18	—	35	—	423	385	808
	PROVINCIA	88.180	3.455	2.525	7.176	273	7.100	924	119.839	127.150	246.989

012 - PROVINCIA DI VARESE

001	Agra.	304	3	6	4	—	20	1	129	153	282
002	Albizzate.	379	76	36	193	1	155	—	2.042	2.156	4.198
003	Angèra.	1.758	98	36	155	—	123	3	2.256	2.521	4.777
004	Arcisate	1.063	137	49	326	12	312	20	3.048	3.173	6.221
005	Arsago Sèprio.	1.035	45	26	112	—	107	—	1.430	1.426	2.856

VARESE

Codice dei Comuni	COMUNI	SUPERFICIE TERRITORIALE — ettari	ISCRIZIONI E CANCELLAZIONI ANAGRAFICHE NELL'ANNO 1966						POPOLAZIONE RESIDENTE al 31 dicembre 1966		
			Per movimento naturale		Per trasferimento di residenza				M	F	MF
			Nati vivi	Morti	Iscritti		Cancellati				
					da altro Comune	dall'estero	per altro Comune	per l'estero			
006	Azzate.	472	63	30	150	—	158	—	1.522	1.630	3.152
007	Àzzio	225	11	13	29	—	22	—	255	292	547
008	Barasso	402	23	12	79	3	83	—	580	611	1.191
009	Bardello	232	24	11	68	3	48	—	503	548	1.051
010	Bèdero Valcuvia	255	7	9	9	—	11	—	187	191	378
011	Besano.	357	22	22	58	2	74	2	633	677	1.310
012	Besnate	768	65	31	104	1	119	2	1.869	1.996	3.865
013	Besozzo	1.352	128	78	354	7	263	35	3.461	3.899	7.360
014	Biandronno.	837	50	24	229	3	112	3	1.145	1.182	2.327
015	Bisùschio.	712	67	21	166	1	109	—	1.362	1.393	2.755
016	Bòdio Lomnago.	445	19	4	42	1	29	—	369	398	767
017	Brèbbia	631	55	32	161	2	145	—	1.252	1.295	2.547
018	Bregano	226	3	3	32	—	15	—	203	233	436
019	Brenta.	425	33	13	34	—	80	—	579	596	1.175
020	Brezzo di Bèdero	822	3	11	18	2	16	4	351	361	712
021	Brinzio.	641	13	7	26	—	5	—	261	291	552
022	Brissago-Valtravaglia	632	12	8	20	2	28	—	263	304	567
023	Brunello	164	15	5	30	—	23	—	262	261	523
024	Brusimpiano	593	17	12	46	4	59	3	393	447	840
025	Buguggiate.	261	34	13	196	1	86	—	741	765	1.506
026	Busto Arsizio.	3.027	1.292	708	2.212	78	1.519	46	34.866	37.545	72.411
027	Cadegliano-Viconago.	1.025	30	34	128	—	187	—	785	846	1.631
028	Cadrezzate	500	26	13	53	—	41	—	598	629	1.227
029	Cairate.	1.134	122	67	291	—	338	—	3.263	3.255	6.518
030	Cantello	1.061	63	39	239	1	177	16	1.858	1.970	3.828
031	Caravate	505	39	20	81	5	116	—	1.001	1.057	2.058
032	Cardano al Campo	938	172	76	666	9	398	6	4.168	4.265	8.433
033	Carnago	622	80	29	156	—	117	—	1.980	2.076	4.056
034	Caronno Pertusella	860	187	71	476	1	256	10	4.253	4.531	8.784
035	Caronno Varesino	567	70	27	186	2	148	8	1.767	1.707	3.474
036	Casale Litta	1.066	32	12	75	—	78	—	979	1.006	1.985
037	Casalzuigno.	729	10	10	34	—	33	—	440	515	955
038	Casciago	403	42	20	173	4	110	—	1.264	1.343	2.607
039	Casorate Sempione	689	76	37	166	8	165	4	2.077	2.244	4.321
040	Cassano Magnago	1.219	310	102	647	11	505	—	7.539	7.708	15.247
041	Cassano Valcuvia	410	12	5	15	—	37	—	245	249	494
042	Castellanza	692	300	118	618	2	448	3	6.689	7.125	13.814
043	Castello Cabiaglio	714	8	5	13	—	17	—	198	215	413
044	Castelsèprio.	388	26	10	62	—	30	—	448	475	923
045	Castelveccana.	2.095	27	24	72	—	66	1	918	1.103	2.021
046	Castiglione Olona	709	110	42	218	5	225	—	2.889	2.902	5.791
047	Castronno	374	66	33	154	—	100	—	1.644	1.611	3.255
048	Cavària con Premezzo.	323	74	29	211	2	188	5	2.070	2.081	4.151
049	Cazzago Bràbbia	386	18	6	45	—	15	—	378	409	787
050	Cislago.	1.092	122	49	162	—	186	—	3.158	3.247	6.405
051	Cittiglio	1.150	38	30	154	3	138	—	1.271	1.397	2.668
052	Clivio	290	34	12	112	1	93	3	660	708	1.368
053	Còcquio-Trevisago.	955	58	52	227	22	176	—	1.846	1.984	3.830

VARESE

Codice dei Comuni	COMUNI	SUPER- FICIE TERRITO- RIALE — ettari	ISCRIZIONI E CANCELLAZIONI ANAGRAFICHE NELL'ANNO 1966						POPOLAZIONE RESIDENTE al 31 dicembre 1966		
			Per movimento naturale		Per trasferimento di residenza				M	F	MF
			Nati vivi	Morti	Iscritti		Cancellati				
					da altro Comune	dall'e- stero	per altro Comune	per l'e- stero			
054	Comabbio	476	20	9	19	—	37	1	339	391	730
055	Comerio	565	31	20	95	11	117	1	945	1.004	1.949
056	Cremenaga	460	10	9	71	1	36	—	289	277	566
057	Cròsio della Valle	149	3	6	3	—	8	—	203	194	397
058	Cuasso al Monte	1.673	53	38	106	1	121	—	1.225	1.353	2.578
059	Cugliate-Fabiasco	668	31	20	108	5	96	1	829	842	1.671
060	Cunardo	604	36	17	93	10	70	3	842	920	1.762
061	Curiglia con Monteviasco	1.130	5	7	6	4	12	1	210	234	444
062	Cuveglia	767	24	31	89	7	78	—	780	882	1.662
063	Cùvio	596	12	10	32	1	24	2	460	518	978
064	Davèrio	402	23	19	70	—	65	6	740	786	1.526
065	Dumenza	1.849	21	18	37	5	96	1	520	602	1.122
066	Duno	251	1	2	5	—	4	—	64	83	147
067	Fagnano Olona	863	173	92	375	—	298	4	4.605	4.709	9.314
068	Ferno	851	88	28	226	2	163	2	1.983	1.990	3.973
069	Ferrera di Varese	148	4	4	27	—	29	—	234	272	506
070	Gallarate	2.097	737	375	1.731	21	1.414	74	18.853	21.020	39.873
071	Galliate Lombardo	370	7	7	43	—	22	—	227	232	459
072	Gavirate	1.334	146	82	491	23	333	86	3.782	4.065	7.847
073	Gazzada Schianno	475	81	36	265	—	184	7	2.228	2.293	4.521
074	Gemònio	368	42	21	101	5	131	13	1.007	1.111	2.118
075	Gerenzano	976	106	48	173	1	241	—	3.029	3.135	6.164
076	Germignaga	617	51	37	161	2	145	—	1.535	1.714	3.249
077	Golasecca	743	31	30	46	4	71	—	1.077	1.206	2.283
078	Gorla Maggiore	534	47	28	79	—	108	5	1.646	1.711	3.357
079	Gorla Minore	772	100	59	173	5	194	—	2.670	2.805	5.475
080	Gornate-Olona	478	26	16	51	—	49	—	710	743	1.453
081	Grantola	207	11	7	38	3	62	—	360	374	734
082	Inarzo	243	11	8	37	2	31	3	272	291	563
083	Induno Olona	1.245	133	68	327	2	325	10	3.135	3.267	6.402
084	Ispra	1.579	81	38	199	7	96	3	1.705	1.717	3.422
085	Jerago con Orago	403	82	47	147	1	153	—	1.818	1.915	3.733
086	Lavena-Ponte Tresa	442	72	18	338	1	269	23	1.638	1.667	3.305
087	Laveno-Mombello	2.592	128	97	305	6	242	69	3.761	4.381	8.142
088	Leggiuno	1.318	47	32	95	21	76	7	1.254	1.294	2.548
089	Lonate Ceppino	478	59	26	86	—	111	—	1.586	1.592	3.178
090	Lonate Pozzolo	2.912	159	73	216	1	262	—	4.353	4.296	8.649
091	Lozza	167	23	9	36	—	58	—	442	493	935
092	Luino	2.095	218	151	743	21	438	51	6.080	6.581	12.661
093	Luvinate	417	16	9	48	12	42	5	506	529	1.035
094	Maccagno	1.695	28	36	101	8	93	1	1.006	1.078	2.084
095	Malgesso	278	9	12	34	—	44	1	378	394	772
096	Malnate	879	181	108	426	15	384	4	4.884	5.449	10.333
097	Marchirolo	619	31	17	165	8	78	2	739	714	1.453
098	Marnate	481	86	44	184	—	121	—	2.036	2.004	4.040
099	Màrzio	130	7	1	8	—	28	—	144	137	281
100	Masciago Primo	195	3	5	8	—	5	—	97	77	174
101	Mercallo	534	19	14	77	—	66	—	597	631	1.228

VARESE-COMO

Codice dei Comuni	COMUNI	SUPER- FICIE TERRITO- RIALE — ettari	ISCRIZIONI E CANCELLAZIONI ANAGRAFICHE NELL'ANNO 1966						POPOLAZIONE RESIDENTE al 31 dicembre 1966		
			Per movimento naturale		Per trasferimento di residenza				M	F	MF
			Nati vivi	Morti	Iscritti		Cancellati				
					da altro Comune	dall'e- stero	per altro Comune	per l'e- stero			
102	Mesenzana	491	16	12	49	9	29	—	383	431	814
103	Montegrino-Valtravàglia .	1.026	10	14	43	2	47	—	457	473	930
104	Monvalle	407	18	15	44	4	36	—	526	586	1.112
105	Morazzone	548	73	34	151	1	104	2	1.624	1.691	3.315
106	Mornago	1.235	46	21	89	5	57	7	1.368	1.344	2.712
107	Oggiona con Santo Stéfano	273	62	22	192	—	134	—	1.250	1.335	2.585
108	Olgiate Olona	730	138	55	455	—	303	—	3.572	3.672	7.244
109	Origgio	805	81	48	107	—	118	—	2.352	2.507	4.859
110	Orino	383	7	8	21	1	10	—	229	264	493
111	Osmate Lentate	343	2	7	11	—	11	—	178	194	372
112	Pino sulla sponda del La- go Maggiore	711	4	1	63	—	28	—	211	156	367
113	Porto Cerésio	484	52	26	192	15	215	4	1.272	1.263	2.535
114	Porto Valtravàglia	1.600	33	33	102	5	118	20	1.070	1.308	2.378
115	Ràncio Valcùvia	448	7	6	24	—	24	—	258	311	569
116	Ranco	635	14	8	33	2	24	—	371	433	804
117	Sàltno	347	43	12	182	—	148	—	891	1.020	1.911
118	Samarate	1.598	212	101	571	13	414	54	5.638	5.790	11.428
141	Sangiano	224	20	20	62	3	75	—	525	570	1.095
119	Saronno	1.084	501	288	1.452	19	775	6	13.956	15.087	29.043
120	Sesto Calende	2.389	130	93	397	10	257	103	4.205	4.579	8.784
121	Solbiate Arno	301	61	34	159	1	111	—	1.495	1.562	3.057
122	Solbiate Olona	492	74	29	184	1	192	—	1.798	1.867	3.665
123	Somma Lombardo	3.054	266	138	622	27	413	20	7.162	7.619	14.781
124	Sumirago	1.150	74	43	109	5	137	1	1.891	1.888	3.779
125	Taino	775	46	28	78	—	74	—	1.173	1.280	2.453
126	Ternate	505	32	20	159	2	88	3	797	903	1.700
127	Tradate	2.119	280	168	649	16	443	78	7.293	7.695	14.988
128	Travedona-Monate	914	55	24	202	—	108	—	1.356	1.362	2.718
129	Tronzano Lago Maggiore.	1.104	4	6	14	8	15	—	117	153	270
130	Uboldo	1.060	151	49	195	8	200	—	3.287	3.404	6.691
131	Valganna	1.248	21	16	80	1	88	—	600	644	1.244
132	Varano Borghi	332	38	22	145	—	141	—	1.072	1.163	2.235
133	VARESE	5.493	1.344	762	4.217	164	2.451	203	36.549	40.246	76.795
134	Vedano Olona	712	85	57	231	1	167	8	2.480	2.697	5.177
135	Veddasca	1.663	8	20	26	2	19	1	392	460	852
136	Venegono Inferiore	577	84	24	180	—	172	—	1.825	1.914	3.739
137	Venegono Superiore	690	75	39	197	7	139	—	1.905	2.003	3.908
138	Vergiate	2.161	106	84	306	9	225	33	3.089	3.264	6.353
139	Viggiù	930	80	62	376	9	209	26	2.085	2.332	4.417
140	Vizzola Ticino	791	6	9	21	—	47	—	234	247	481
	PROVINCIA	119.871	12.139	6.539	30.971	765	23.605	1.130	319.107	340.692	659.799

013 - PROVINCIA DI COMO

oo1	Abbadia Lariana	1.709	48	29	88	5	96	—	1.143	1.201	2.344
oo2	Airuno	431	44	24	90	—	52	—	1.016	1.038	2.054
oo3	Albavilla	1.055	92	54	180	—	109	—	1.927	2.078	4.005

COMO

Codice dei Comuni	COMUNI	SUPER- FICIE TERRITO- RIALE — ettari	ISCRIZIONI E CANCELLAZIONI ANAGRAFICHE NELL'ANNO 1966						POPOLAZIONE RESIDENTE al 31 dicembre 1966		
			Per movimento naturale		Per trasferimento di residenza				M	F	MF
			Nati vivi	Morti	Iscritti		Cancellati				
					da altro Comune	dall'e- stero	per altro Comune	per l'e- stero			
004	Albese con Cassano . . .	814	44	44	122	1	99	—	1.425	1.594	3.019
005	Albiolo.	287	37	13	86	3	75	—	787	892	1.679
006	Alsèrio.	189	14	5	44	—	36	—	355	373	728
007	Alzate Brianza	766	55	20	62	—	91	—	1.345	1.335	2.680
008	Annone di Brianza	583	25	16	36	—	38	—	665	652	1.317
009	Anzano del Parco.	329	20	13	26	—	46	1	586	598	1.184
010	Appiano Gentile	1.291	77	60	117	1	96	12	2.109	2.436	4.545
011	Argegno	428	10	15	25	—	27	—	410	456	866
012	Arèsio	274	85	33	165	—	94	—	1.525	1.544	3.069
013	Asso.	646	56	28	153	1	121	—	1.386	1.460	2.846
014	Ballàbio	1.497	25	18	60	—	46	—	629	590	1.219
015	Barni	593	10	2	12	—	10	—	210	199	409
016	Barzago	359	33	24	58	—	57	—	908	918	1.826
017	Barzanò	358	58	22	83	—	93	—	1.552	1.642	3.194
018	Bàrzio	2.135	20	19	47	—	38	—	580	620	1.200
019	Bellàgio	2.655	59	51	78	4	74	25	1.753	1.816	3.569
020	Bellano	1.131	67	69	68	2	118	9	1.830	2.074	3.904
021	Bene Lario.	566	2	3	6	—	10	—	172	151	323
022	Beregazzo con Figliaro	379	23	14	43	2	59	3	749	828	1.577
023	Binago.	693	68	27	108	—	89	—	1.359	1.577	2.936
024	Bizzarone	274	8	5	33	3	51	—	412	450	862
025	Blessagno	357	3	5	1	—	12	—	100	125	225
026	Blèvio	589	35	28	64	1	152	2	841	915	1.756
027	Bosisio Parini.	660	43	24	50	—	47	—	1.136	1.232	2.368
028	Bregnano.	623	69	43	95	—	112	—	1.417	1.568	2.985
029	Brenna.	486	20	13	25	—	48	—	627	650	1.277
030	Brienno	906	6	7	5	3	9	—	220	245	465
031	Brìvio	792	76	34	84	—	124	1	1.550	1.650	3.200
032	Brunate	196	35	14	83	1	105	—	822	854	1.676
033	Bulciago	310	40	26	83	—	36	—	1.068	1.074	2.142
034	Bulgarograsso.	385	34	19	70	5	78	—	914	977	1.891
035	Cabiate	322	120	46	129	—	145	1	2.639	2.684	5.323
036	Cadorago.	708	77	44	178	3	180	5	2.093	2.286	4.379
037	Càglio	653	10	6	10	—	5	—	205	208	413
038	Cagno	352	17	10	14	1	45	—	562	607	1.169
039	Calco	461	61	42	126	—	122	—	1.270	1.340	2.610
040	Campione d'Itàlia.	260	35	7	55	10	13	15	859	841	1.700
041	Cantù	2.318	634	254	931	12	747	25	14.731	15.285	30.016
042	Canzo	1.118	65	37	174	—	131	—	1.727	1.888	3.615
043	Capiago Intimiano	569	61	38	134	4	130	2	1.528	1.578	3.106
044	Carate Ürio	689	24	16	55	—	74	13	616	694	1.310
045	Carbonate	517	35	16	57	1	50	—	739	742	1.481
046	Carimate.	521	41	22	97	2	78	4	1.151	1.102	2.253
047	Carlazzo	1.269	58	24	94	2	66	—	989	1.026	2.015
048	Carugo.	414	96	28	168	1	190	—	2.082	2.060	4.142
049	Casargo	2.026	14	9	13	—	17	3	415	458	873
050	Casasco d'Intelvi	402	7	7	20	—	11	1	206	252	458
051	Casatenovo.	1.266	135	78	253	1	143	4	3.931	4.096	8.027

Codice dei Comuni	COMUNI	SUPER- FICIE TERRITO- RIALE — ettari	ISCRIZIONI E CANCELLAZIONI ANAGRAFICHE NELL'ANNO 1966						POPOLAZIONE RESIDENTE al 31 dicembre 1966		
			Per movimento naturale		Per trasferimento di residenza				M	F	MF
			Nati vivi	Morti	Iscritti		Cancellati				
					da altro Comune	dall'e- stero	per altro Comune	per l'e- stero			
052	Caslino d'Erba	701	29	18	41	—	46	—	676	683	1.359
053	Casnate con Bernate . . .	535	31	24	100	—	119	1	1.096	1.125	2.221
054	Cassago Brianza	355	59	25	55	—	69	—	1.297	1.369	2.666
055	Cassina Rizzardi	345	21	8	94	1	75	1	690	723	1.413
056	Cassina Valsassina	264	11	6	12	—	12	—	198	183	381
057	Castello di Brianza	363	27	12	22	1	43	—	834	791	1.625
058	Castelmarte	194	11	5	25	—	49	2	284	290	574
059	Castelnuovo Bozzente . . .	368	9	6	16	—	21	—	286	309	595
060	Castiglione d'Intelvi . . .	434	7	7	4	1	17	—	228	240	468
061	Cavallasca	268	36	21	128	2	87	—	769	795	1.564
062	Cavargna	1.506	16	9	1	—	24	—	297	270	567
063	Cerano d'Intelvi	550	7	3	6	1	10	—	177	204	381
064	Cermentate	808	147	53	287	—	155	1	3.168	3.123	6.291
065	Cernobbio	1.172	138	87	413	3	332	9	3.486	3.871	7.357
066	Cernusco Lombardone (*)										
	<i>fino al 19-9-1966</i>	970	54	27	81	—	79	1	2.023	2.059	4.082
	<i>dal 20-9-1966 (a)</i>	378	10	7	13	—	14	—	1.341	1.408	2.749
067	Cesana Brianza	342	25	15	34	—	28	2	712	671	1.383
068	Cirimido	264	27	11	38	—	41	—	740	784	1.524
069	Civate	906	51	35	92	2	68	—	1.496	1.552	3.048
070	Civenna	522	10	5	24	—	16	—	321	325	646
071	Claino con Osteno	1.309	14	3	8	—	11	—	345	330	675
072	Còlico	3.530	95	49	151	2	125	5	2.455	2.464	4.919
073	Colle Brianza	844	18	14	16	—	7	—	552	540	1.092
074	Colonno	570	11	7	14	1	32	—	413	471	884
075	COMO	3.734	1.440	1.064	4.330	160	2.709	325	42.135	48.083	90.218
076	Consiglio di Rumo	1.627	21	15	29	4	34	—	616	614	1.230
077	Còrrido	633	8	6	21	—	16	—	272	311	583
078	Cortenova	1.157	25	7	30	—	19	—	558	579	1.137
079	Costa Masnaga	562	86	37	116	1	84	—	1.809	1.934	3.743
080	Cràndola Valsassina	905	3	6	7	—	—	—	131	131	262
081	Cremella	185	26	11	36	—	41	—	595	603	1.198
082	Cremeno	1.319	12	6	47	—	30	—	347	362	709
083	Crèmia	1.020	10	11	6	5	10	—	416	437	853
084	Cucciago	496	42	19	88	—	83	—	990	1.050	2.040
085	Cusino	967	10	6	—	—	6	—	142	147	289
086	Dèrvio	1.170	50	28	68	1	99	—	1.249	1.339	2.588
087	Dizzasco	361	1	2	13	—	2	—	157	183	340
088	Dolzago	223	32	14	65	—	31	—	732	770	1.502
089	Domaso	614	18	16	38	2	26	—	577	706	1.283
090	Dongo	752	48	37	67	1	93	5	1.738	1.793	3.531
091	Dòrio	1.268	1	7	15	—	10	—	224	225	449
092	Dozzo del Liro	2.316	8	5	9	—	6	—	264	236	500
093	Drezzo	193	15	8	26	—	31	—	382	368	750
094	Ello	241	12	13	13	—	31	—	322	357	679
095	Erba	1.813	280	174	723	8	509	7	6.804	7.265	14.069
096	Èsino Lario	1.866	14	6	14	1	10	—	375	443	818
097	Eupilio	651	21	17	61	—	59	2	819	780	1.599

(*) Cfr. avvertenze a pag. V.

(a) In data 20-9-1966 la popolazione ammontava a M. 1.340; F. 1.407; MF. 2.747; avendo ceduto in data 19-6-1966 M. 683; F. 652; MF. 1.335; al Comune di Montevecchia, ricostituito con D.P.R. 30-7-1966 n. 689 - G.U. n. 222 del 7-9-1966.

Como

Codice dei Comuni	COMUNI	SUPER- FICIE TERRITO- RIALE — ettari	ISCRIZIONI E CANCELLAZIONI ANAGRAFICHE NELL'ANNO 1966						POPOLAZIONE RESIDENTE al 31 dicembre 1966		
			Per movimento naturale		Per trasferimento di residenza				M	F	MF
			Nati vivi	Morti	Iscritti		Cancellati				
					da altro Comune	dall'e- stero	per altro Comune	per l'e- stero			
098	Faggeto Lario	1.809	19	15	28	1	34	1	545	525	1.070
099	Falòppio	419	45	20	146	1	87	—	1.240	1.301	2.541
100	Fenegrò	540	37	15	47	—	40	—	978	1.080	2.058
101	Figino Serenza	495	60	22	86	—	84	—	1.569	1.624	3.193
102	Fino Mornasco	726	125	68	292	12	262	9	3.119	3.200	6.319
103	Galbiate	1.614	107	59	283	—	184	—	2.874	3.009	5.883
104	Garbagnate Monastero.	345	24	16	35	1	45	—	705	719	1.424
105	Garlate.	214	27	14	92	—	39	—	722	740	1.462
106	Garzeno	2.908	37	14	15	2	56	—	966	893	1.859
107	Gera Lario	667	12	4	33	2	30	—	470	432	902
108	Germàsino	1.827	8	3	2	—	8	—	157	147	304
109	Girònico	447	21	18	47	—	76	—	702	706	1.408
110	Grandate.	275	39	27	200	4	103	—	1.172	1.230	2.402
111	Gràndola ed Uniti	1.730	14	14	21	2	24	1	543	555	1.098
112	Gravedona	623	38	30	90	8	93	16	1.342	1.490	2.832
113	Griante	608	9	15	30	3	21	3	385	438	823
114	Guanzate.	692	72	31	80	1	92	—	1.430	1.481	2.911
115	Imbersago	314	13	21	55	1	45	—	649	701	1.350
116	Intròbio	2.561	24	3	19	—	41	—	541	555	1.096
117	Introzze	381	4	2	1	—	1	—	101	103	204
118	Inverigo	998	114	67	198	3	220	17	3.070	3.223	6.293
119	Làglio	612	18	17	28	—	75	—	472	516	988
120	Laino	678	3	10	24	—	13	—	261	246	507
121	Lambrugo	183	24	8	45	—	64	—	661	734	1.395
122	Lanzo d'Intelvi.	1.000	30	12	47	2	77	1	754	788	1.542
123	Lasnigo	564	6	6	16	—	19	—	233	240	473
124	Lecco	4.593	881	535	1.300	18	1.235	121	24.178	26.857	51.035
125	Lenno	965	22	19	62	—	49	—	684	778	1.462
126	Lèzzeno	2.253	34	33	21	—	29	—	952	1.010	1.962
127	Lierna	1.131	26	8	40	—	46	—	638	679	1.317
128	Limido Comasco	448	30	11	26	—	32	—	635	688	1.323
129	Lipomo	246	32	10	247	—	94	—	774	731	1.505
130	Livo.	3.250	3	3	—	—	13	—	172	193	365
131	Locate Varesino.	583	58	23	109	—	109	4	1.442	1.502	2.944
132	Lomagna.	392	47	16	111	—	50	—	1.162	1.234	2.396
133	Lomazzo	936	107	49	203	5	197	—	2.923	3.372	6.295
134	Longone al Segrino	153	10	16	62	—	28	—	378	406	784
135	Luisago	215	34	16	78	4	88	—	781	801	1.582
136	Lurago d'Erba	474	58	30	119	—	117	—	1.545	1.608	3.153
137	Lurago Marinone	375	30	8	36	4	35	—	720	767	1.487
138	Lurate Caccivio.	592	130	66	224	3	242	5	3.509	3.857	7.366
139	Magrèglio.	323	5	3	5	—	11	—	151	177	328
140	Malgrate	199	81	27	360	5	255	1	1.519	1.652	3.171
141	Mandello del Lario	4.177	155	86	312	—	235	22	4.370	4.622	8.992
142	Margno	372	4	1	8	—	4	—	157	170	327
143	Mariano Comense	1.372	330	127	416	4	379	18	6.878	7.236	14.114
144	Masliànico	133	51	42	162	1	150	3	1.608	1.676	3.284
145	Menàggio.	1.317	62	50	141	12	187	2	1.558	1.751	3.309

Codice dei Comuni	COMUNI	SUPER- FICIE TERRITO- RIALE — ettari	ISCRIZIONI E CANCELLAZIONI ANAGRAFICHE NELL'ANNO 1966						POPOLAZIONE RESIDENTE al 31 dicembre 1966		
			Per movimento naturale		Per trasferimento di residenza				M	F	MF
			Nati vivi	Morti	Iscritti		Cancellati				
					da altro Comune	dall'e- stero	per altro Comune	per l'e- stero			
146	Merate.	1.107	172	104	413	8	235	14	4.817	5.288	10.105
147	Merone.	325	37	20	93	—	45	3	969	1.047	2.016
148	Mezzegra.	341	13	11	33	6	31	—	520	501	1.021
149	Missàglia.	1.146	116	51	137	—	175	—	2.946	3.181	6.127
150	Mòggio.	1.341	7	5	16	—	8	—	121	135	256
151	Molteno.	319	58	22	45	—	69	—	1.089	1.153	2.242
152	Moltràsio.	886	29	35	61	—	136	4	1.068	1.087	2.155
153	Monguzzo.	369	17	12	25	—	22	—	534	569	1.103
154	Montano Lucino.	518	62	23	145	—	143	8	1.398	1.447	2.845
155	Montemezzo.	914	13	6	3	—	3	—	179	163	342
247	Montevecchia (a).	592	10	4	6	—	15	—	681	651	1.332
156	Monticello.	465	52	42	123	—	132	—	1.634	1.640	3.274
157	Montòrfano.	353	22	13	71	—	18	1	566	573	1.139
158	Morterone.	1.347	2	2	—	—	2	—	52	42	94
159	Mozzate.	1.036	79	36	114	4	133	—	1.940	2.224	4.164
160	Musso.	412	13	9	12	—	10	—	512	488	1.000
161	Nesso.	1.503	22	13	39	—	56	2	765	757	1.522
162	Nibionno.	358	68	21	43	—	70	—	1.307	1.284	2.591
163	Novedrate.	283	37	17	59	2	77	—	826	842	1.668
164	Ogghiono.	790	107	59	132	—	107	—	2.838	3.202	6.040
165	Olgiate Comasco.	1.090	148	80	297	19	221	2	3.596	3.992	7.588
166	Olgiate Mòlgora.	725	87	51	105	—	148	—	2.186	2.203	4.389
167	Olginate.	789	108	78	190	1	155	—	2.175	2.360	4.535
168	Oliveto Lario.	1.608	16	14	21	—	49	—	534	546	1.080
169	Oltrona di San Mamette.	271	28	13	16	—	34	—	680	735	1.415
170	Orsenigo.	446	24	8	21	—	37	—	600	590	1.190
171	Osnago.	442	45	38	88	—	99	—	1.555	1.758	3.313
172	Ossuccio.	801	9	12	34	—	6	—	440	496	936
173	Paderno d'Adda.	358	44	23	42	—	85	—	1.055	1.162	2.217
174	Pagnona.	896	10	8	1	—	6	—	296	268	564
175	Parè.	216	14	7	79	4	46	—	488	531	1.019
176	Parlasco.	298	4	—	1	—	9	—	98	91	189
177	Pasturo.	2.214	27	11	10	—	15	—	622	606	1.228
178	Pèglia.	1.082	3	3	—	—	5	—	118	133	251
179	Pèllio Intelvi.	1.019	9	18	27	—	20	4	391	383	774
180	Pèrego.	431	23	12	31	—	46	—	529	544	1.073
181	Perledo.	1.253	22	8	26	2	47	—	529	582	1.111
182	Pescate.	209	38	13	105	—	60	—	638	659	1.297
183	Pianello del Lario.	984	18	17	22	4	20	—	540	613	1.153
184	Pigra.	433	7	8	10	—	7	5	251	243	494
185	Plèsio.	1.698	7	6	9	—	9	—	378	403	781
186	Pognana Lario.	499	14	15	24	—	36	—	475	523	998
187	Ponna.	600	5	7	3	—	6	—	225	214	439
188	Ponte Lambro.	343	27	26	152	3	137	5	1.282	1.392	2.674
189	Porlezza.	1.872	56	32	87	7	85	—	1.240	1.305	2.545
190	Premana.	3.372	61	8	11	—	23	—	918	969	1.887
191	Primaluna.	2.282	39	15	39	—	19	—	740	769	1.509
192	Prosèrpio.	235	9	10	14	—	23	—	264	286	550

(a) Ricostituito in data 19-9-66 con la popolazione proveniente dal Comune di Cernusco Montevecchia (M. 683; F. 652; MF. 1.335).

Como

Codice dei Comuni	COMUNI	SUPER- FICIE TERRITO- RIALE — ettari	ISCRIZIONI E CANCELLAZIONI ANAGRAFICHE NELL'ANNO 1966						POPOLAZIONE RESIDENTE al 31 dicembre 1966		
			Per movimento naturale		Per trasferimento di residenza				M	F	MF
			Nati vivi	Morti	Iscritti		Cancellati				
					da altro Comune	dall'e- stero	per altro Comune	per l'e- stero			
193	Pusiano	323	16	13	22	—	31	—	464	473	937
194	Rampònio Verna	489	9	10	20	1	12	3	206	239	445
195	Rezzago	385	3	4	1	—	14	—	158	156	314
196	Robbiate	467	52	43	100	—	106	—	1.374	1.412	2.786
197	Ròdero	249	13	4	13	—	44	—	425	502	927
198	Rògeno	484	35	32	55	—	94	—	1.060	1.091	2.151
199	Ronago	210	21	14	114	2	92	—	663	590	1.253
200	Rovagnate	460	34	16	46	—	43	—	957	976	1.933
201	Rovellasca	327	73	53	106	5	117	6	2.147	2.467	4.614
202	Rovello Porro	583	79	44	89	1	111	—	2.116	2.296	4.412
203	Sala Comacina	530	9	11	23	1	23	1	316	349	665
204	San Bartolomeo Val Ca- vargna	1.114	31	14	11	—	13	—	661	699	1.360
205	San Fedele Intelvi	1.096	26	11	49	4	57	—	685	670	1.355
206	San Fermo della Battaglia	313	44	17	254	—	119	—	1.072	1.102	2.174
207	San Nazzaro Val Cavargna	1.326	10	2	14	—	12	—	317	318	635
208	Sant'Abbòndio	703	25	11	36	5	33	1	427	440	867
209	Santa Maria Hoè	283	25	10	40	—	42	3	591	615	1.206
210	Santa Maria Rezzònico	1.152	22	15	11	3	22	7	678	699	1.377
211	Schignano	1.023	14	15	41	2	40	7	587	591	1.178
212	Senna Comasco	274	18	10	56	—	49	—	371	366	737
213	Sirone	324	25	20	32	—	25	—	652	687	1.339
214	Sirtori	431	32	12	81	3	54	—	771	733	1.504
215	Solbiate	414	24	20	66	—	65	8	704	760	1.464
216	Sòrico	2.333	21	17	22	1	29	9	646	663	1.309
217	Sormano	1.102	7	9	16	—	14	—	289	314	603
218	Stazzona	746	10	3	10	—	26	1	334	335	669
219	Suèglio	422	2	3	11	—	13	—	152	169	321
220	Suello	260	31	7	29	—	35	—	582	583	1.165
221	Taceno	367	10	6	12	—	9	—	197	195	392
222	Tavernèrio	1.197	76	39	241	3	134	14	1.843	1.884	3.727
223	Torno	779	21	19	50	3	58	1	581	666	1.247
224	Tremènico	888	9	3	—	—	5	—	212	212	424
225	Tremezzo	838	23	26	42	1	61	1	687	753	1.440
226	Trezzone	400	5	3	—	—	9	—	91	87	178
227	Turate	1.012	126	66	255	—	151	—	2.997	3.045	6.042
228	Uggiate-Trévano	583	58	28	104	1	107	—	1.382	1.432	2.814
229	Valbrona	1.392	40	27	40	—	53	—	975	1.021	1.996
230	Valgreghentino	628	29	28	56	—	50	—	1.109	1.120	2.229
231	Valmadrera	1.256	182	87	325	—	186	1	3.968	4.214	8.182
232	Valmorea	318	48	23	52	1	50	1	858	913	1.771
233	Val Rezzo	659	8	3	3	—	5	6	175	130	305
234	Valsolda	3.168	39	18	106	14	74	9	1.125	1.030	2.155
235	Varena	1.122	11	14	42	—	46	—	399	464	863
236	Vèleso	592	7	7	3	—	1	—	213	204	417
237	Vendrogno	1.167	3	4	8	—	14	—	268	229	497
238	Veniano	318	23	10	35	—	36	—	556	571	1.127
239	Vercana	1.460	17	10	5	—	11	—	382	340	722

COMO-SONDRIO

Codice dei Comuni	COMUNI	SUPER- FICIE TERRITO- RIALE — ettari	ISCRIZIONI E CANCELLAZIONI ANAGRAFICHE NELL'ANNO 1966						POPOLAZIONE RESIDENTE al 31 dicembre 1966		
			Per movimento naturale		Per trasferimento di residenza				M	F	MF
			Nati vivi	Morti	Iscritti		Cancellati				
					da altro Comune	dall'e- stero	per altro Comune	per l'e- stero			
240	Verdèrio Inferiore	390	30	21	19	—	30	—	667	699	1.366
241	Verdèrio Superiore	264	24	14	26	—	26	—	509	530	1.039
242	Vertemate con Minòprio	577	53	22	62	—	79	2	1.164	1.237	2.401
243	Vestreno	272	4	6	8	—	13	—	196	159	355
244	Viganò	161	23	18	31	—	45	—	555	534	1.089
245	Villa Guàrdia	774	93	50	235	1	162	—	2.337	2.561	4.898
246	Zèlbio	467	4	2	12	—	2	—	160	156	316
	PROVINCIA	206.684	12.513	7.227	24.532	477	21.030	840	325.797	347.950	673.747

014 - PROVINCIA DI SONDRIO

001	Albaredo per San Marco	1.793	16	3	1	—	13	—	314	326	640
002	Albosàggia	3.425	55	27	34	1	43	—	1.581	1.564	3.145
003	Àndalo Valtellino	668	6	3	3	—	10	—	184	221	405
004	Aprica	2.049	33	19	16	1	27	—	625	681	1.306
005	Ardenno	1.707	56	37	63	—	60	—	1.376	1.513	2.889
006	Bema	1.975	2	2	—	—	10	—	153	146	299
007	Berbenno di Valtellina	3.570	74	46	49	2	47	2	1.802	1.787	3.589
008	Bianzone	1.725	20	13	12	6	26	25	700	717	1.417
009	Bòrmio	4.181	63	30	96	11	63	19	1.734	1.806	3.540
010	Bùglio in Monte	2.784	49	8	10	5	20	3	984	950	1.934
011	Caiolo	3.335	15	18	5	—	12	—	495	523	1.018
012	Campodolcino	4.832	47	24	50	—	73	—	848	932	1.780
013	Caspòggio	682	47	14	2	—	10	6	788	816	1.604
014	Castello dell'Acqua	1.391	21	12	7	—	28	—	520	468	988
015	Castione Andevenno	1.715	34	17	20	2	19	—	785	733	1.518
016	Cedrasco	1.477	16	5	18	—	7	6	253	234	487
017	Cercino	621	9	5	15	—	25	23	363	358	721
018	Chiavenna	1.109	132	57	299	15	211	13	3.417	3.507	6.924
019	Chiesa in Valmalenco	11.496	76	26	37	—	61	36	1.381	1.364	2.745
020	Chiuro	5.171	42	11	59	1	27	3	966	982	1.948
021	Cino	515	5	8	2	—	34	—	190	193	383
022	Civo	2.521	26	19	23	—	29	6	690	756	1.446
023	Colorina	1.796	36	17	20	3	29	—	782	818	1.600
024	Còsio Valtellino	2.393	82	38	91	—	78	—	1.871	1.856	3.727
025	Dàzio	374	4	7	4	—	8	—	135	153	288
026	Delèbio	2.251	46	17	69	1	41	2	1.147	1.111	2.258
027	Dubino	1.305	45	18	98	—	53	—	1.157	1.003	2.160
028	Faedo Valtellino	476	10	6	4	—	12	—	319	300	619
029	Fòrcola	1.564	21	10	5	—	26	10	581	644	1.225
030	Fusine	3.752	17	8	2	—	27	—	427	410	837
031	Gerola Alta	3.805	21	18	14	—	40	—	612	542	1.154
032	Gordona	4.898	36	14	13	—	27	—	714	757	1.471
033	Gròsio	12.693	86	41	44	—	100	8	2.337	2.390	4.727
034	Grosotto	5.305	42	19	40	2	82	3	1.076	1.102	2.178
035	Isolato	8.534	20	6	41	1	35	1	311	297	608
036	Lanzada	11.595	43	17	20	—	39	28	895	931	1.826
037	Livigno	21.079	75	19	38	1	33	25	1.186	1.084	2.270

SONDRIO-MILANO

Codice dei Comuni	COMUNI	SUPER- FICIE TERRITO- RIALE — ettari	ISCRIZIONI E CANCELLAZIONI ANAGRAFICHE NELL'ANNO 1966						POPOLAZIONE RESIDENTE al 31 dicembre 1966		
			Per movimento naturale		Per trasferimento di residenza				M	F	MF
			Nati vivi	Morti	Iscritti		Cancellati				
					da altro Comune	dall'e- stero	per altro Comune	per l'e- stero			
038	Lòvero	1.337	14	3	24	1	13	1	392	390	782
039	Mantello	369	12	3	24	3	17	—	346	332	678
040	Mazzo di Valtellina	1.543	18	10	3	2	14	12	465	474	939
041	Mello	1.177	33	10	4	1	14	1	629	664	1.293
042	Menarola	1.476	5	1	4	—	11	—	78	101	179
043	Mese	417	19	13	18	—	17	—	436	503	939
044	Montagna in Valtellina	4.860	38	32	78	4	60	3	1.230	1.249	2.479
045	Morbegno	1.568	148	89	296	13	169	55	3.936	4.211	8.147
046	Novate Mezzola	9.984	34	19	33	—	58	1	920	929	1.849
047	Pedesina	625	—	3	2	—	11	—	58	63	121
048	Piantedo	674	23	10	20	—	16	—	459	406	865
049	Piateda	7.100	45	30	16	—	42	1	1.183	1.127	2.310
050	Piuro	8.552	37	15	24	—	57	6	847	794	1.641
051	Poggiridenti	293	22	7	21	2	30	12	625	631	1.256
052	Ponte in Valtellina	6.948	40	30	41	4	70	10	1.417	1.392	2.809
053	Postalèsio	1.060	7	6	11	—	2	—	306	262	568
054	Prata Campotàccio	2.792	54	18	52	—	57	—	916	916	1.832
055	Rasura	553	9	4	3	—	14	—	222	192	414
056	Rògolo	1.300	3	7	9	—	7	—	232	231	463
057	Samòlaco	4.523	60	32	33	4	51	11	1.211	1.208	2.419
058	San Giacomo Filippo	6.175	20	12	2	—	22	1	493	497	990
059	Sèrnio	958	12	5	18	1	23	—	250	265	515
060	Sòndalo	9.608	123	50	107	1	173	—	2.763	3.068	5.831
061	SONDRIO	2.043	432	182	870	6	718	42	10.273	11.440	21.713
062	Spriana	819	3	5	3	—	38	—	152	188	340
063	Talamona	2.124	79	35	44	—	77	1	1.873	1.920	3.793
064	Tàrtano	4.741	23	13	3	1	87	12	506	489	995
065	Tèglio	11.523	95	72	89	15	93	28	2.906	2.684	5.590
066	Tirano	3.247	182	91	270	9	180	24	4.026	4.276	8.302
067	Torre di Santa Maria	4.549	18	12	4	—	16	—	582	584	1.166
068	Tovo di Sant'Àgata	1.102	10	2	7	—	1	—	231	229	460
069	Traona	623	32	17	37	2	37	18	732	697	1.429
070	Tresivio	1.503	30	15	27	3	68	6	862	902	1.764
071	Valdidentro	24.441	93	17	27	2	47	4	1.700	1.625	3.325
072	Valdisotto	8.838	80	36	18	1	60	—	1.467	1.492	2.959
073	Valfurva	21.525	75	24	17	—	13	—	1.235	1.293	2.528
074	Val Màsino	11.554	35	7	13	—	22	—	559	564	1.123
075	Vercèia	1.117	33	10	12	—	16	—	537	542	1.079
076	Vèrvio	1.255	8	8	1	2	10	—	240	257	497
077	Villa di Chiavenna	3.272	33	11	41	4	78	2	758	672	1.430
078	Villa di Tirano	2.460	41	37	42	7	59	9	1.579	1.571	3.150
	PROVINCIA	321.190	3.506	1.662	3.692	140	4.053	479	83.331	85.305	168.636

015 - PROVINCIA DI MILANO

001	Abbadia Cerreto	611	9	1	18	—	12	—	174	170	344
002	Abbiategrosso	4.705	446	352	1.216	19	664	23	12.224	12.818	25.042
003	Agrate Brianza	1.129	152	87	281	—	183	—	3.806	3.976	7.782

MILANO

Codice dei Comuni	COMUNI	SUPER- FICIE TERRITO- RIALE — ettari	ISCRIZIONI E CANCELLAZIONI ANAGRAFICHE NEL L'ANNO 1966						POPOLAZIONE RESIDENTE al 31 dicembre 1966		
			Per movimento naturale		Per trasferimento di residenza				M	F	MF
			Nati vivi	Morti	Iscritti		Cancellati				
					da altro Comune	dall'e- stero	per altro Comune	per l'e- stero			
004	Aicùrzio	254	25	17	9	—	29	—	784	790	1.574
005	Albairate.	1.494	55	41	114	—	170	—	1.285	1.179	2.464
006	Albate.	290	90	51	112	—	120	—	2.078	2.228	4.306
007	Arconate.	864	71	31	104	—	83	—	1.850	1.862	3.712
008	Àrcore.	923	187	96	427	—	328	9	5.349	5.491	10.840
009	Arese	656	85	41	339	3	169	—	1.889	1.965	3.854
010	Arluno.	1.234	151	90	258	1	212	—	3.875	4.006	7.881
011	Assago.	814	17	8	86	—	103	—	571	543	1.114
012	Barèggio.	1.128	173	75	508	—	313	—	4.227	4.320	8.547
013	Barlassina	287	90	41	225	—	145	—	2.321	2.333	4.654
014	Basiano	462	19	15	6	—	22	—	520	520	1.040
015	Basiglio	845	6	3	27	—	81	—	281	272	553
016	Bellinzago Lombardo	452	25	23	83	—	101	—	897	963	1.860
017	Bellusco	648	88	42	113	—	84	—	2.096	2.134	4.230
018	Bernarèggio.	587	84	67	124	—	134	—	2.507	2.626	5.133
019	Bernate Ticino	1.226	30	17	22	—	54	—	1.210	1.202	2.412
020	Bertònico.	2.022	15	16	53	—	80	—	746	673	1.419
021	Besana in Brianza	1.577	185	119	308	—	272	—	5.372	5.747	11.119
022	Besate	1.266	17	28	47	—	91	—	826	748	1.574
023	Biassono	485	121	74	231	—	178	—	3.339	3.379	6.718
024	Binasco	876	98	58	339	—	231	3	2.800	2.830	5.630
025	Boffalora d'Adda	834	17	11	32	—	67	—	448	423	871
026	Boffalora sopra Ticino.	743	61	25	94	—	73	—	1.697	1.758	3.455
027	Bollate.	1.591	862	231	2.437	8	1.785	15	17.996	18.202	36.198
028	Borghetto Lodigiano.	2.355	64	44	170	—	155	—	1.957	1.952	3.909
029	Borgo San Giovanni.	764	16	6	65	—	47	—	454	455	909
030	Bovisio-Masciago	493	179	90	305	4	324	12	4.812	4.923	9.735
031	Brèmbio	1.685	40	28	84	—	233	—	1.364	1.339	2.703
032	Bresso	338	668	119	3.849	13	1.229	8	11.607	11.700	23.307
033	Briosco.	660	81	32	134	—	117	—	2.231	2.385	4.616
034	Brughèrio	1.032	399	146	1.244	4	521	1	9.336	9.491	18.827
035	Bubbiano.	303	5	3	18	—	28	—	285	269	554
036	Buccinasco	1.199	143	36	596	—	629	—	2.616	2.503	5.119
037	Burago di Mòlgora	344	24	19	72	—	45	—	760	763	1.523
038	Buscate	786	59	27	70	—	57	—	1.704	1.793	3.497
039	Busnago	589	44	15	59	—	29	—	1.165	1.198	2.363
040	Bùssero	459	66	34	109	—	146	—	1.348	1.452	2.800
041	Busto Garolfo	1.227	298	101	272	5	262	7	6.607	6.816	a)13.423
042	Calvignasco.	188	11	1	32	—	51	—	228	229	457
043	Camairago	1.285	11	3	49	—	108	—	397	319	716
044	Cambiago	729	57	26	92	—	84	—	1.374	1.410	2.784
045	Camparada	161	20	6	47	—	62	—	531	529	1.060
046	Canegrate	530	210	74	399	11	231	—	4.379	4.363	8.742
047	Caponago	501	38	23	86	—	93	—	1.167	1.288	2.455
048	Carate Brianza	995	277	137	537	12	324	—	6.668	7.103	13.771
049	Carnate	351	104	20	337	4	106	—	2.008	2.068	4.076
050	Carpiano	1.721	29	9	82	—	144	—	752	655	1.407
051	Carugate	537	146	65	228	2	241	1	3.223	3.352	6.575

(a) Compresa la popolazione del nuovo Comune di Villa Cortese non ancora amministrativamente in funzione.

MILANO

Codice dei Comuni	COMUNI	SUPER- FICIE TERRITO- RIALE — ettari	ISCRIZIONI E CANCELLAZIONI ANAGRAFICHE NELL'ANNO 1966						POPOLAZIONE RESIDENTE al 31 dicembre 1966		
			Per movimento naturale		Per trasferimento di residenza				M	F	MF
			Nati vivi	Morti	Iscritti		Cancellati				
					da altro Comune	dall'e- stero	per altro Comune	per l'e- stero			
052	Casaleto Lodigiano . . .	991	23	18	99	—	104	—	694	717	1.411
053	Casalmaiocco	474	14	14	88	—	73	—	484	440	924
054	Casalpusterlengo	2.560	235	130	454	2	330	—	6.090	6.232	12.322
055	Casarile	731	24	14	123	—	82	—	688	641	1.329
056	Caselle Landi	2.594	31	18	47	—	119	—	1.069	1.037	2.106
057	Caselle Lurani	757	16	8	47	—	62	—	510	474	984
058	Casorezzo	663	48	25	71	—	61	—	1.442	1.474	2.916
059	Cassano d'Adda	1.851	237	130	418	—	291	9	5.939	6.426	12.365
060	Cassina de' Pecchi	710	114	31	493	4	354	—	2.201	2.125	4.326
061	Cassinetta di Lugagnano .	332	15	16	42	—	59	—	550	523	1.073
062	Castano Primo	1.906	140	77	220	7	190	26	4.250	4.505	8.755
063	Castelnuovo Bocca d'Adda	2.041	32	31	49	5	54	4	984	936	1.920
064	Castiglione d'Adda	1.311	75	32	87	—	138	—	2.212	2.244	4.456
065	Castiraga Vidardo	525	11	9	57	—	40	—	389	388	777
066	Cavacurta	706	20	13	34	—	70	—	483	487	970
067	Cavenago d'Adda	1.615	34	22	77	—	136	1	1.068	995	2.063
068	Cavenago di Brianza	443	71	38	101	—	73	—	1.387	1.467	2.854
069	Ceriano Laghetto	706	88	37	298	—	158	—	2.018	2.020	4.038
070	Cernusco sul Naviglio . . .	1.332	341	177	969	19	438	1	8.172	8.839	17.011
071	Cerro al Lambro	1.015	14	13	77	—	137	—	654	610	1.264
072	Cerro Maggiore	1.026	191	110	365	—	345	1	5.426	5.734	11.160
073	Cervignano d'Adda	411	17	8	31	—	92	—	455	453	908
074	Cesano Boscone	398	271	117	1.631	8	610	—	5.232	5.160	10.392
075	Cesano Maderno	1.146	722	213	1.459	3	1.118	3	15.445	14.948	30.393
076	Cesate	569	127	60	318	11	314	4	3.968	4.047	8.015
077	Cinisello Balsamo	1.270	1.600	369	6.027	69	3.636	81	30.697	30.706	61.403
078	Cislano	1.472	37	20	71	—	92	—	939	933	1.872
079	Codogno	2.086	242	176	674	—	399	2	6.624	7.666	14.290
080	Cogliate	695	90	49	140	—	140	3	2.328	2.407	4.735
081	Cologno Monzese	845	1.029	176	3.837	37	2.144	133	18.753	18.290	37.043
082	Colturano	425	18	16	48	—	85	—	442	418	860
083	Comazzo	1.268	30	15	78	—	125	—	515	468	983
084	Concorezzo	850	206	100	317	—	229	—	4.768	5.122	9.890
085	Corbeta	1.877	193	111	335	—	278	—	5.222	5.532	10.754
086	Cormano	445	360	115	1.065	11	911	1	8.055	8.168	16.223
087	Cornaredo	1.096	218	96	768	2	390	—	5.467	5.516	10.983
088	Cornate d'Adda	1.370	101	49	129	—	120	—	3.185	3.306	6.491
089	Cornegliano Laudense . . .	565	18	8	71	—	97	—	518	481	999
090	Corno Giòvine	986	28	13	28	—	55	—	758	740	1.498
091	Cornovècchio	650	2	1	4	—	15	—	187	156	343
092	Correzzana	252	18	4	32	—	29	—	399	397	796
093	Còrsico	540	566	204	2.003	4	1.599	7	13.545	13.497	27.042
094	Corte Palàsio	1.562	29	10	90	—	119	4	790	701	1.491
095	Crespiatica	704	20	12	24	—	48	—	659	646	1.305
096	Cuggiono	1.478	95	60	172	—	122	4	2.930	3.129	6.059
097	Cusago	1.151	23	15	102	—	100	—	688	645	1.333
098	Cusano Milanino	310	376	132	1.183	16	807	1	8.788	9.130	17.918
099	Dairago	591	70	31	99	—	69	—	1.488	1.519	3.007

MILANO

Codice dei Comuni	COMUNI	SUPER- FICIE TERRITO- RIALE — ettari	ISCRIZIONI E CANCELLAZIONI ANAGRAFICHE NELL'ANNO 1966						POPOLAZIONE RESIDENTE al 31 dicembre 1966		
			Per movimento naturale		Per trasferimento di residenza				M	F	MF
			Nati vivi	Morti	Iscritti		Cancellati				
					da altro Comune	dall'e- stero	per altro Comune	per l'e- stero			
100	Dè시오	1.479	581	232	1.103	2	754	40	13.084	13.936	27.020
101	Dresano	350	22	7	87	—	140	—	574	515	1.089
102	Fòmbio	745	23	14	71	—	157	—	914	877	1.791
103	Gaggiano	2.666	65	55	246	—	320	2	2.597	2.476	5.073
104	Galgagnano	598	6	8	36	—	44	—	181	160	341
105	Garbagnate Milanese	887	291	90	1.198	20	459	12	5.795	6.010	11.805
106	Gessate	776	68	37	163	—	81	7	1.703	1.816	3.519
107	Giussano	1.029	375	132	519	—	322	—	8.300	8.600	16.900
108	Gorgonzola	1.069	205	91	458	2	345	—	5.052	5.532	10.584
109	Graffignana	1.075	25	27	71	—	79	—	1.078	1.106	2.184
110	Grezzago	249	23	11	8	—	22	—	563	575	1.138
111	Guardamiglio	1.029	32	25	59	—	96	—	1.175	1.230	2.405
112	Gudo Visconti	598	4	5	23	—	41	—	228	209	437
113	Inveruno	1.217	99	65	124	1	125	—	3.193	3.393	6.586
114	Inzago	1.213	134	72	203	1	198	3	3.413	3.607	7.020
115	Lacchiarella	2.415	92	53	229	—	267	1	2.880	2.891	5.771
116	Lainate	1.278	307	88	944	7	386	—	6.236	6.327	12.563
117	Lazzate	530	109	56	136	—	136	—	2.294	2.322	4.616
118	Legnano	1.772	746	448	1.406	12	1.135	36	21.512	23.817	45.329
119	Lentate sul Sèveso	1.399	239	112	369	—	334	—	5.863	6.006	11.869
120	Lesmo	511	68	44	199	—	194	—	1.830	1.955	3.785
121	Limbate	1.240	630	198	1.628	14	1.190	4	13.956	13.565	27.521
122	Liscate	935	29	7	107	3	101	—	673	667	1.340
123	Lissone	931	593	231	898	5	1.010	3	13.778	13.992	27.770
124	Livraga	1.216	49	35	73	—	96	—	1.410	1.452	2.862
125	Locate di Triulzi	1.234	118	66	237	3	272	—	3.298	3.325	6.623
126	Lodi	4.142	696	467	1.290	29	1.037	42	19.915	21.825	41.740
127	Lodi Vecchio	1.602	86	34	196	—	192	—	2.346	2.350	4.696
128	Maccastorna	570	2	1	7	—	23	—	90	86	176
129	Machèrio	321	103	57	193	—	188	—	2.430	2.579	5.009
130	Magenta	2.179	391	196	873	6	412	14	10.262	10.862	21.124
131	Magnago	1.682	184	98	230	2	237	—	4.677	4.949	9.626
132	Mairago	1.138	21	14	45	—	84	—	626	610	1.236
133	Maleo	2.002	60	49	128	—	200	—	1.798	1.846	3.644
134	Marcallo con Casone	809	75	38	82	—	177	—	2.026	2.058	4.084
135	Marudo	424	13	6	60	—	23	—	365	359	724
136	Masate	435	19	12	16	—	61	—	645	666	1.311
137	Massalengo	854	43	11	177	—	124	—	886	836	1.722
138	Meda	834	349	152	525	3	435	2	8.214	8.544	16.758
139	Mediglia	2.186	109	40	578	—	399	—	2.425	2.290	4.715
140	Melegnano	493	318	200	1.086	3	551	—	8.080	8.500	16.580
141	Meleti	737	12	8	24	—	29	—	358	335	693
142	Melzo	967	302	141	573	5	443	2	7.669	8.017	15.686
143	Merlino	1.089	21	11	67	—	102	—	409	375	784
144	Mèsero	569	39	21	58	—	59	—	1.090	1.180	2.270
145	Mezzago	421	35	31	61	—	46	—	1.199	1.199	2.398
146	MILANO	18.174	26.077	16.270	42.207	2.273	48.040	2.005	787.490	889.523	1677.013
147	Misinto	514	53	21	112	—	128	—	1.220	1.200	2.420

MILANO

Codice dei Comuni	COMUNI	SUPER- FICIE TERRITO- RIALE ettari	ISCRIZIONI E CANCELLAZIONI ANAGRAFICHE NELL'ANNO 1966						POPOLAZIONE RESIDENTE al 31 dicembre 1966		
			Per movimento naturale		Per trasferimento di residenza				M	F	MF
			Nati vivi	Morti	Iscritti		Cancellati				
					da altro Comune	dall'e- stero	per altro Comune	per l'e- stero			
148	Montanaso Lombardo . . .	963	14	5	83	—	68	—	415	368	783
149	Monza	3.303	1.765	890	4.878	89	2.360	352	45.527	51.002	96.529
150	Morimondo	2.627	18	6	108	—	165	—	624	568	1.192
151	Motta Visconti	987	76	44	108	—	107	—	2.266	2.223	4.489
152	Muggiò	547	295	95	1.071	3	462	—	6.517	6.530	13.047
153	Mulazzano	1.554	65	36	141	—	157	—	1.667	1.517	3.184
154	Nerviano	1.348	276	106	382	4	315	19	6.153	6.380	12.533
155	Nosate	497	16	7	51	—	49	—	361	355	716
156	Nova Milanese	582	371	87	821	6	766	7	7.155	7.164	14.319
157	Novate Milanese	546	319	106	880	11	514	5	7.426	7.669	15.095
158	Noviglio	1.559	18	15	111	—	116	—	471	421	892
159	Opera	759	93	35	468	3	281	—	2.187	2.135	4.322
160	Orio Litta	990	24	15	92	—	58	—	768	810	1.578
161	Ornago	581	40	25	76	1	40	—	1.033	1.076	2.109
162	Ospedaletto Lodigiano . . .	844	18	14	82	—	68	—	700	696	1.396
163	Ossona Lodigiano	1.172	13	10	39	—	84	—	617	551	1.168
164	Ossona	603	67	37	83	—	58	—	1.466	1.466	2.932
165	Òzzero	1.102	14	15	84	—	119	—	536	547	1.083
166	Paderno Dugnano	1.410	724	263	1.241	8	1.855	7	16.760	16.652	33.412
167	Pantigliate	573	64	17	204	—	174	—	1.233	1.251	2.484
168	Parabiago	1.416	376	187	476	8	465	2	9.093	9.994	19.087
169	Paullo	890	115	47	357	—	259	—	2.935	2.837	5.772
170	Pero	500	188	56	605	14	443	13	4.152	3.982	8.134
171	Peschiera Borromeo	2.348	143	60	399	7	458	4	3.264	3.128	6.392
172	Pessano con Bornago	663	77	34	97	—	119	4	1.848	1.947	3.795
173	Pieve Emanuele	1.308	20	16	120	—	97	—	764	733	1.497
174	Pieve Fissiraga	1.213	21	8	125	—	136	—	469	453	922
175	Pioltello	1.320	630	162	1.810	34	1.526	8	11.950	11.398	23.348
176	Pogliano Milanese	469	113	45	208	—	190	—	2.427	2.450	4.877
177	Pozzo d'Adda	421	30	19	49	—	84	—	906	940	1.846
178	Pozzuolo Martesana	1.238	93	50	138	1	203	—	2.472	2.532	5.004
179	Pregnana Milanese	490	61	33	190	—	107	3	1.733	1.666	3.399
180	Renate	284	62	32	127	—	77	—	1.281	1.337	2.618
181	Rescaldina	819	175	75	196	—	166	—	4.665	4.807	9.472
182	Rho	2.239	910	309	1.791	14	1.499	72	20.578	21.128	41.706
183	Robecchetto con Induno . . .	1.395	72	41	92	—	92	—	1.678	1.691	3.369
184	Robecco sul Naviglio	2.035	55	47	96	—	176	—	2.014	1.936	3.950
185	Ròdano	1.287	18	9	68	—	82	—	568	503	1.071
186	Roncello	314	13	15	15	—	33	—	589	614	1.203
187	Ronco Briantino	301	34	22	37	—	28	—	772	887	1.659
188	Rosate	1.869	48	37	166	—	184	—	1.608	1.481	3.089
189	Rozzano	1.230	324	80	3.278	7	724	1	6.489	6.309	12.798
190	Salerano sul Lambro	430	18	18	45	—	52	—	612	602	1.214
191	San Colombano al Lambro . . .	1.638	95	149	281	3	272	—	4.627	3.416	8.043
192	San Donato Milanese	1.283	423	95	2.013	64	952	127	8.374	8.374	16.748
193	San Fiorano	895	28	27	90	3	90	—	702	719	1.421
194	San Giorgio su Legnano	217	107	50	124	—	161	—	2.820	3.068	5.888
195	San Giuliano Milanese	3.068	526	138	1.755	28	1.478	15	11.584	11.133	22.717

MILANO

Codice dei Comuni	COMUNI	SUPER- FICIE TERRITO- RIALE → ettari	ISCRIZIONI E CANCELLAZIONI ANAGRAFICHE NELL'ANNO 1966						POPOLAZIONE RESIDENTE al 31 dicembre 1966		
			Per movimento naturale		Per trasferimento di residenza				M	F	MF
			Nati vivi	Morti	Iscritti		Cancellati				
					da altro Comune	dall'e- stero	per altro Comune	per l'e- stero			
196	San Martino in Strada. . .	1.311	42	21	127	—	139	—	1.207	1.089	2.296
197	San Rocco al Porto. . .	3.059	45	32	111	—	88	—	1.660	1.701	3.361
198	Sant'Angelo Lodigiano. . .	2.001	220	116	324	—	392	—	5.528	5.564	11.092
199	Santo Stèfano Lodigiano. .	1.041	28	22	76	—	91	—	1.042	1.004	2.046
200	Santo Stèfano Ticino. . .	502	55	31	73	—	140	—	1.218	1.281	2.499
201	San Vittore Olona. . .	344	127	53	256	—	213	—	2.628	2.886	5.514
202	San Zenone al Lambro. . .	728	17	22	80	—	136	—	637	609	1.246
203	Secugnago. . .	669	25	18	46	—	62	—	885	871	1.756
204	Sedriano. . .	786	109	63	217	—	222	—	3.251	3.413	6.664
205	Segrate. . .	1.742	284	90	1.038	—	769	—	6.414	6.056	12.470
206	Senago. . .	863	344	94	911	6	695	—	7.426	7.365	14.791
207	Senna Lodigiana. . .	2.685	35	28	73	—	122	—	1.280	1.218	2.498
208	Seregno. . .	1.301	668	278	1.087	6	659	—	15.312	16.336	31.648
209	Sesto San Giovanni. . .	1.174	1.660	635	3.626	30	4.121	124	40.577	42.011	82.588
210	Settala. . .	1.750	65	31	181	—	165	—	1.469	1.282	2.751
211	Sètimo Milanese. . .	1.077	137	66	459	—	334	—	3.831	3.861	7.692
212	Sèveso. . .	734	281	113	481	—	501	14	7.100	7.168	14.268
213	Solaro. . .	669	123	43	475	—	260	—	3.084	3.073	6.157
214	Somàglia. . .	2.092	41	37	147	—	176	—	1.485	1.367	2.852
215	Sòrdio. . .	281	24	6	107	—	153	10	467	434	901
216	Sovico. . .	325	96	40	227	2	142	—	2.724	2.802	5.526
217	Sulbiate. . .	527	32	19	27	—	44	—	1.039	1.123	2.162
240	Tavazzano con Villavesco	1.623	51	18	165	—	193	—	1.668	1.543	3.211
218	Terranuova dei Passerini.	1.123	18	10	55	—	142	—	493	455	948
219	Trezzano Rosa. . .	348	20	24	17	—	16	—	668	705	1.373
220	Trezzano sul Naviglio. . .	1.074	200	38	1.349	8	481	5	3.469	3.338	6.807
221	Trezzo sull'Adda. . .	1.283	168	115	254	3	219	—	4.501	4.655	9.156
222	Tribiano. . .	698	18	5	71	—	50	—	432	381	813
223	Triuggio. . .	837	121	52	158	1	180	—	2.761	2.960	5.721
224	Truccazzano. . .	2.215	61	42	134	1	185	—	1.880	1.739	3.619
225	Turano Lodigiano. . .	1.614	28	14	52	—	113	—	828	758	1.586
226	Turbigo. . .	849	127	50	192	—	142	6	3.121	3.246	6.367
227	Usmate Velate. . .	973	86	53	164	—	147	—	2.402	2.454	4.856
228	Valera Fratta. . .	820	10	6	23	—	46	—	331	348	679
229	Vanzago. . .	615	79	38	99	1	160	—	2.222	2.338	4.560
230	Vaprio d'Adda. . .	705	96	63	120	2	106	10	2.768	2.976	5.744
231	Varedo. . .	484	228	81	312	—	337	—	4.823	4.929	9.752
232	Vedano al Lambro. . .	198	83	49	280	1	130	1	2.071	2.157	4.228
233	Veduggio con Colzano. . .	349	78	39	162	—	95	1	1.620	1.653	3.273
234	Verano Brianza. . .	349	120	49	187	4	174	2	2.655	2.702	5.357
235	Vermezzo. . .	612	17	11	85	—	60	—	425	445	870
236	Vernate. . .	1.464	34	27	101	—	164	—	1.051	995	2.046
237	Vignate. . .	864	89	30	266	2	188	—	1.878	1.822	3.700
248	Villa Cortese (a). . .	353	—	—	—	—	—	—	—	—	—
238	Villanova del Sillaro. . .	1.382	24	9	101	—	120	—	655	622	1.277
239	Villasanta. . .	489	154	97	296	2	225	—	4.448	4.736	9.184
241	Vimercate. . .	2.067	288	177	822	19	329	48	7.637	8.572	16.209
242	Vimodrone. . .	478	250	84	681	1	718	—	5.344	5.341	10.685

(a) Costituito con D. P. R. 13-10-1966, n. 983 e non ancora in funzione alla data del 31 dicembre 1966.

MILANO-BERGAMO

Codice dei Comuni	COMUNI	SUPER- FICIE TERRITO- RIALE ettari	ISCRIZIONI E CANCELLAZIONI ANAGRAFICHE NELL'ANNO 1966						POPOLAZIONE RESIDENTE al 31 dicembre 1966		
			Per movimento naturale		Per trasferimento di residenza				M	F	MF
			Nati vivi	Morti	Iscritti		Cancellati				
					da altro Comune	dall'e- stero	per altro Comune	per l'e- stero			
243	Vittuone	596	112	45	213	5	181	5	2.577	2.641	5.218
244	Vizzolo Predabissi.	566	19	7	89	—	122	—	521	440	961
245	Zelo Buon Pèrsico	1.871	59	30	179	1	172	—	1.492	1.362	2.854
246	Zelo Surrigone	444	3	10	30	—	56	—	204	203	407
247	Zibido San Giacomo	1.973	29	22	159	—	178	—	956	862	1.818
	PROVINCIA	276.223	64.582	32.796	143.400	3.078	122.423	3.402	1714.517	1839.896	3554.413

016 - PROVINCIA DI BERGAMO

001	Adrara San Martino	1.253	45	21	21	1	82	—	861	857	1.718
002	Adrara San Rocco	909	15	11	7	—	22	14	365	361	726
003	Albano Sant'Alessandro	528	94	31	219	7	95	—	1.620	1.653	3.273
004	Albino	3.132	272	148	192	28	288	280	6.449	7.131	13.580
248	Àlgua	814	24	8	3	2	21	30	439	440	879
005	Almè	196	75	22	202	1	92	2	1.635	1.666	3.301
006	Almenno San Bartolomeo	1.042	80	25	94	19	126	—	1.796	1.829	3.625
007	Almenno San Salvatore.	475	97	29	108	35	84	5	2.013	2.160	4.173
008	Alzano Lombardo.	1.343	222	88	323	5	323	55	5.343	5.857	11.200
009	Ambivere.	324	32	15	76	1	45	4	786	748	1.534
010	Antegnate	942	39	26	47	—	61	—	1.091	1.069	2.160
011	Àrcene.	423	67	16	40	1	58	—	1.443	1.390	2.833
012	Ardèzio	5.376	72	33	41	—	88	—	1.763	1.740	3.503
013	Arzago d'Adda	926	35	15	16	—	54	—	723	682	1.405
014	Averara	1.053	7	8	4	—	2	—	220	238	458
015	Aviatico	843	7	5	4	—	24	—	298	268	566
016	Azzano San Paolo	421	105	35	212	1	176	4	1.817	1.788	3.605
017	Azzone.	1.684	13	10	10	—	25	—	415	368	783
018	Bagnatica	625	47	18	45	—	97	—	1.056	1.015	2.071
019	Barbata	786	10	4	36	—	51	—	302	297	599
020	Bariano	704	79	27	63	—	72	—	1.612	1.536	3.148
021	Barzana	206	18	6	20	—	10	—	400	383	783
022	Bedulita	413	9	5	5	—	3	2	258	279	537
023	Berbenno	630	40	20	27	—	49	—	1.142	1.142	2.284
024	BERGAMO.	3.876	2.125	1.187	4.122	129	3.672	359	57.008	65.263	122.271
025	Berzo San Fermo.	579	17	4	9	2	5	4	494	473	967
026	Bianzano.	663	4	4	6	—	5	4	248	266	514
027	Blello	218	1	1	—	—	1	—	73	47	120
028	Bòlgare	840	59	17	53	—	38	—	1.332	1.354	2.686
029	Boltiere	405	55	25	60	—	65	—	1.243	1.298	2.541
030	Bonate Sopra.	594	78	32	57	—	107	—	2.065	2.147	4.212
031	Bonate Sotto.	627	99	31	55	—	82	6	2.084	2.059	4.143
032	Borgo di Terzo	186	14	8	27	—	29	1	390	413	803
033	Bòssico.	709	20	9	4	1	5	28	535	509	1.044
034	Bottanuco	572	67	21	46	—	68	7	1.346	1.380	2.726
035	Bracca	553	9	6	3	—	9	—	367	370	737
036	Branzi	2.529	16	4	19	—	35	—	458	439	897
037	Brembate	545	109	52	114	—	147	2	2.503	2.689	5.192
038	Brembate di Sopra	434	103	36	198	4	129	3	1.859	1.856	3.715

BERGAMO

Codice dei Comuni	COMUNI	SUPER- FICIE TERRITO- RIALE — ettari	ISCRIZIONI E CANCELLAZIONI ANAGRAFICHE NELL'ANNO 1966						POPOLAZIONE RESIDENTE al 31 dicembre 1966		
			Per movimento naturale		Per trasferimento di residenza				M	F	MF
			Nati vivi	Morti	Iscritti		Cancellati				
					da altro Comune	dall'e- stero	per altro Comune	per l'e- stero			
039	Brembilla	2.091	96	35	59	—	71	—	2.089	2.028	4.117
040	Brignano Gera d'Adda . .	1.183	77	38	83	—	76	6	2.016	2.101	4.117
041	Brumano	814	1	1	—	—	12	—	67	71	138
042	Brusaporto	501	36	13	55	—	68	—	685	702	1.387
043	Calcinate	1.472	66	40	42	3	103	6	1.585	1.636	3.221
044	Calcio	1.547	73	40	57	—	112	10	1.942	1.945	3.887
045	Calolziocorte	901	269	118	445	4	396	8	5.695	5.987	11.682
046	Calusco d'Adda	824	161	50	214	—	93	—	3.138	3.031	6.169
047	Calvenzano	645	36	20	39	—	40	—	1.172	1.151	2.323
048	Camerata Cornelio	1.256	13	10	4	—	17	1	355	362	717
049	Canonica d'Adda	317	68	25	104	4	91	—	1.575	1.621	3.196
050	Capizzone	459	17	12	14	—	14	5	522	473	995
051	Capriate San Gervasio . .	583	135	66	137	3	138	17	2.938	3.161	6.099
052	Caprino Bergamasco . . .	860	52	22	64	—	108	—	1.108	1.203	2.311
053	Caravaggio	3.281	254	136	259	3	260	4	6.417	6.629	13.046
054	Carenno	786	28	12	15	2	22	—	625	675	1.300
055	Carobbio degli Angeli . .	667	58	22	56	4	88	—	1.277	1.262	2.539
056	Carona	4.419	13	10	6	9	13	—	348	373	721
057	Carvico	438	71	25	82	3	101	—	1.538	1.504	3.042
058	Casazza	706	70	24	49	—	55	8	1.287	1.379	2.666
059	Casirate d'Adda	1.019	45	29	68	—	50	—	1.064	1.043	2.107
060	Casnigo	1.348	52	32	42	2	53	—	1.493	1.626	3.119
061	Cassiglio	1.403	3	3	4	—	11	—	87	93	180
062	Castelli Calèpio	991	143	52	127	13	172	20	3.030	3.103	6.133
063	Castel Rozzone	165	32	12	26	—	27	1	845	812	1.657
064	Castione della Presolana .	4.256	63	33	53	13	46	—	1.327	1.362	2.689
065	Castro	353	43	15	23	—	58	5	842	883	1.725
066	Cavernago	746	18	8	15	—	35	—	376	346	722
067	Cazzano Sant'Andrea . . .	207	18	8	10	3	41	—	395	368	763
068	Cenate Sopra	693	25	9	32	—	36	14	635	588	1.223
069	Cenate Sotto	451	26	13	39	4	41	1	796	803	1.599
070	Cene	857	64	26	53	5	49	13	1.409	1.439	2.848
071	Cerete	1.394	16	12	11	1	44	1	547	534	1.081
072	Chignolo d'Isola	529	51	13	37	—	31	—	875	868	1.743
073	Chiuduno	663	85	21	74	—	98	—	1.761	1.899	3.660
074	Cisano Bergamasco	754	106	42	150	1	132	—	2.065	2.118	4.183
075	Ciserano	520	77	27	68	—	61	3	1.518	1.379	2.897
076	Cividate al Piano	955	111	29	67	—	77	3	1.954	1.958	3.912
077	Clusone	2.596	141	60	156	8	178	114	3.463	3.755	7.218
078	Còlere	1.877	23	13	30	—	58	63	592	621	1.213
079	Cologno al Sèrio	1.753	164	57	90	4	160	4	3.293	3.313	6.606
080	Colzate	669	22	9	76	—	43	—	683	663	1.346
081	Comun Nuovo	636	49	8	40	—	39	—	1.015	958	1.973
082	Corna Imagna	454	9	6	71	—	18	1	302	334	636
249	Cornalba (a)	940	6	4	1	—	7	—	186	163	349
083	Cortenuova	711	24	14	12	—	57	—	613	600	1.213
084	Costa di Mezzate	510	48	15	49	—	45	—	717	723	1.440
247	Costa di Serina	1.212	13	10	8	—	38	—	618	581	1.199

(a) Ricostituito in data 20-1-66 con la popolazione proveniente dal Comune di Serina (M. 191; F. 162; MF; 353).

BERGAMO

Codice del Comuni	COMUNI	SUPER- FICIE TERRITO- RIALE — ettari	ISCRIZIONI E CANCELLAZIONI ANAGRAFICHE NELL'ANNO 1966						POPOLAZIONE RESIDENTE al 31 dicembre 1966		
			Per movimento naturale		Per trasferimento di residenza				M	F	MF
			Nati vivi	Morti	Iscritti		Cancellati				
					da altro Comune	dall'e- stero	per altro Comune	per l'e- stero			
085	Costa Valle Imagna. . .	426	15	6	4	—	26	—	431	437	868
086	Costa Volpino	1.858	162	52	206	1	199	—	3.230	3.245	6.475
087	Covo.	1.274	50	21	56	—	76	—	1.247	1.164	2.411
088	Credaro	340	41	12	56	—	57	—	784	889	1.673
089	Curno	462	136	33	312	—	228	—	2.384	2.460	4.844
090	Cùsio	934	14	2	2	—	8	—	285	256	541
091	Dàlmine	1.160	362	118	338	11	396	—	7.042	7.029	14.071
092	Dossena	1.960	20	11	17	—	10	—	516	510	1.026
093	Èndine Gaiano	2.088	53	29	59	—	55	—	1.376	1.422	2.798
094	Entràtico.	412	24	10	28	—	31	—	565	542	1.107
095	Erve.	621	19	10	15	—	18	—	417	420	837
096	Fara Gera d'Adda	1.062	65	65	79	—	129	—	2.205	2.302	4.507
097	Fara Olivana con Sola . .	493	20	9	12	—	39	—	460	447	907
098	Filago	534	45	14	17	—	64	—	967	953	1.920
099	Fino del Monte.	436	18	7	10	—	26	—	472	477	949
100	Fiorano al Sèrio	108	42	19	74	1	73	—	1.230	1.375	2.605
101	Fontanella	1.764	57	31	84	—	132	—	1.517	1.550	3.067
102	Fonteno	1.107	17	6	7	21	24	8	450	400	850
103	Fòppolo	1.625	2	—	6	—	2	—	73	99	172
104	Foresto Sparso	773	55	22	24	—	43	—	1.199	1.154	2.353
105	Fornovo San Giovanni . .	695	29	12	54	—	29	—	805	807	1.612
106	Fuipiano Valle Imagna . .	423	6	4	—	—	4	4	159	148	307
107	Gandellino	2.856	29	19	25	—	75	—	809	786	1.595
108	Gandino	2.914	101	69	81	7	85	4	2.639	2.916	5.555
109	Gandosso.	311	23	7	15	—	19	—	529	459	988
110	Gaverina.	518	32	10	6	—	19	7	564	569	1.133
111	Gazzaniga	1.465	92	59	121	8	140	1	2.385	2.801	5.186
112	Gerosa.	1.004	9	11	—	—	21	—	300	304	604
113	Ghisalba	1.021	61	12	70	—	53	—	1.495	1.454	2.949
114	Gorlago	556	83	37	96	—	137	5	1.636	1.719	3.355
115	Gorle	241	39	7	89	—	91	—	884	930	1.814
116	Gorno	987	46	18	28	8	44	5	1.122	1.116	2.238
117	Grassobbio	825	39	14	122	—	66	—	1.104	1.057	2.161
118	Gromo.	1.691	10	14	35	—	49	—	660	604	1.264
119	Grone	783	6	6	9	—	12	—	403	367	770
120	Grumello del Monte. . . .	982	106	44	109	2	106	5	2.090	2.199	4.289
121	Ìsola di Fondra.	1.325	5	2	5	—	14	—	125	130	255
122	Isso	490	15	3	20	—	25	—	217	194	411
123	Làllio	214	40	12	95	—	58	—	665	705	1.370
124	Lefte.	675	111	40	96	4	121	—	2.476	2.582	5.058
125	Lenna	1.275	15	20	10	3	14	9	356	401	757
126	Levate.	531	52	22	58	2	57	—	1.067	1.093	2.160
127	Locatello.	375	9	9	14	—	10	—	371	376	747
128	Lòvere.	736	133	63	278	5	214	—	3.354	3.680	7.034
129	Lurano.	398	32	10	30	—	32	—	606	620	1.226
130	Luzzana	338	8	9	14	2	9	—	227	226	453
131	Madone	298	48	18	54	—	46	—	741	796	1.537
132	Mapello	850	88	43	103	—	112	45	1.681	1.745	3.426

Codice dei Comuni	COMUNI	SUPER- FICIE TERRITO- RIALE ettari	ISCRIZIONI E CANCELLAZIONI ANAGRAFICHE NELL'ANNO 1966						POPOLAZIONE RESIDENTE al 31 dicembre 1966		
			Per movimento naturale		Per trasferimento di residenza				M	F	MF
			Nati vivi	Morti	Iscritti		Cancellati				
					da altro Comune	dall'e- stero	per altro Comune	per l'e- stero			
133	Martinengo	2.171	148	67	109	—	79	—	3.026	3.071	6.097
134	Mezzoldo	1.881	10	6	1	—	10	—	244	249	493
135	Misano di Gera d'Adda	611	25	23	40	—	53	—	798	818	1.616
136	Moio de' Calvi	618	1	2	1	—	8	—	132	143	275
137	Monasterolo del Castello	848	17	10	17	—	18	5	396	350	746
139	Montello	174	36	13	82	—	58	—	824	745	1.569
138	Monte Marenzo	305	14	8	17	—	30	—	371	339	710
140	Morengo	1.028	36	5	18	—	44	—	847	745	1.592
141	Mornico al Sèrio	699	40	20	32	—	41	—	981	921	1.902
142	Mozzànica	933	49	32	44	—	59	—	1.384	1.371	2.755
143	Mozzo	356	76	19	278	6	166	—	1.438	1.374	2.812
144	Nembro	1.522	249	101	280	3	293	166	5.023	5.239	10.262
145	Olmo al Brembo	723	8	8	19	—	13	—	296	295	591
146	Oltre il Colle	3.241	39	20	29	—	35	—	883	896	1.779
147	Oltressenda Alta	1.726	7	4	1	—	18	—	139	146	285
148	Oneta	1.826	15	11	4	—	32	—	474	436	910
149	Onore	1.159	18	9	7	—	10	18	318	317	635
150	Òrio al Sèrio	303	26	7	100	—	74	—	570	541	1.111
151	Ornica	1.432	19	5	5	—	4	—	284	256	540
152	Òsio Sopra	503	55	22	68	—	61	1	1.459	1.458	2.917
153	Òsio Sotto	745	130	53	173	1	106	—	2.895	2.920	5.815
154	Pagazzano	504	35	16	27	—	50	—	773	696	1.469
155	Paladina	204	59	26	43	3	65	—	1.444	1.515	2.959
156	Palazzo	1.398	54	29	56	—	94	—	1.322	1.262	2.584
157	Palosco	1.045	102	32	64	1	73	—	2.023	1.982	4.005
158	Parre	2.248	50	21	66	1	47	—	1.016	1.108	2.124
159	Parzànica	1.078	19	6	6	—	22	1	467	394	861
160	Pedrengo	355	61	21	148	3	94	—	1.121	1.122	2.243
161	Pèia	435	34	8	29	—	44	—	808	831	1.639
162	Piànico	262	21	11	38	1	23	—	611	605	1.216
163	Piàrio	148	11	6	34	—	27	—	268	380	648
164	Piazza Brembana	659	23	5	34	—	34	—	434	507	941
165	Piazzatorre	2.357	19	4	13	—	4	—	270	249	519
166	Piazzolo	475	4	2	—	—	—	—	93	93	186
167	Pognano	317	25	4	11	—	8	—	428	417	845
168	Ponte Nossa	557	42	19	59	5	118	5	1.224	1.330	2.554
169	Ponterànica	837	143	37	319	3	368	—	2.617	2.533	5.150
170	Ponte San Pietro	459	202	74	354	15	354	87	4.327	4.567	8.894
171	Pontida	1.014	54	40	52	—	69	—	1.370	1.297	2.667
172	Pontirolo Nuovo	1.083	52	28	48	—	87	4	1.558	1.628	3.186
173	Pradalunga	839	82	38	67	10	69	10	1.795	1.932	3.727
174	Predore	1.161	29	18	19	—	31	5	699	753	1.452
175	Prèmolo	1.831	18	8	10	—	25	—	529	549	1.078
176	Presezzo	213	55	17	71	—	66	—	1.222	1.220	2.442
177	Pumenengo	994	27	16	35	—	33	—	772	665	1.437
178	Rànica	416	76	32	241	4	146	—	1.693	1.861	3.554
179	Ranzànico	704	18	9	15	1	23	—	370	378	748
180	Riva di Solto	859	16	14	25	—	32	—	485	471	956

BERGAMO

Codice dei Comuni	COMUNI	SUPER- FICIE TERRITO- RIALE — ettari	ISCRIZIONI E CANCELLAZIONI ANAGRAFICHE NELL'ANNO 1966						POPOLAZIONE RESIDENTE al 31 dicembre 1966		
			Per movimento naturale		Per trasferimento di residenza				M	F	MF
			Nati vivi	Morti	Iscritti		Cancellati				
					da altro Comune	dall'e- stero	per altro Comune	per l'e- stero			
181	Riviera d'Adda	499	38	18	42	—	76	—	1.023	1.000	2.023
182	Rogno	1.559	44	19	37	—	33	—	967	967	1.934
183	Romano di Lombardia	1.803	281	83	270	6	265	—	5.797	5.858	11.655
184	Roncobello	2.550	14	10	3	—	18	—	352	409	761
185	Ròncola	507	14	4	2	1	9	—	276	278	554
186	Rota d'Imagna	600	12	4	11	1	28	4	424	454	878
187	Rovetta	2.396	43	28	52	8	26	8	1.100	1.115	2.215
188	San Giovanni Bianco	3.145	104	35	38	5	95	39	2.510	2.510	5.020
189	San Paolo d'Argon	507	49	12	59	—	70	7	1.061	962	2.023
190	San Pellegrino Terme	2.262	101	41	61	4	69	28	2.300	2.476	4.776
191	Santa Brigida	1.424	13	10	57	1	9	1	489	453	942
192	Sant'Omobono Imagna	1.080	52	26	39	1	47	5	1.282	1.320	2.602
193	Sarnico	644	108	42	216	—	112	4	2.308	2.629	4.937
194	Scanzorosciate	1.078	133	68	189	4	167	5	2.909	2.761	5.670
195	Schilpario	6.387	41	20	28	—	43	5	831	912	1.743
196	Sedrina	598	49	13	52	—	57	—	1.096	1.144	2.240
197	Selvino	643	32	7	19	1	35	2	791	789	1.580
198	Seriate	1.241	375	106	649	6	566	132	7.028	7.551	14.579
199	Serina (*)										
	<i>fino al 20-1-1966</i>	3.694	3	2	1	1	5	—	1.284	1.278	2.562
	<i>dal 21-1-1966 (a)</i>	2.754	28	21	22	2	49	—	1.087	1.104	2.191
200	Solto Collina	1.201	34	18	25	1	27	3	674	647	1.321
201	Songavazzo	1.270	9	8	8	—	5	1	296	288	584
202	Sorisole	1.232	124	32	221	—	170	36	2.589	2.645	5.234
203	Sotto il Monte Giovan- ni XXIII	512	57	13	54	—	54	—	1.018	1.024	2.042
204	Sovere	1.779	78	28	66	—	78	1	1.795	1.916	3.711
205	Spinone al Lago	198	10	6	29	—	17	—	301	288	589
206	Spirano	946	87	26	56	1	67	—	1.688	1.619	3.307
207	Stezzano	925	152	66	167	8	190	3	3.075	3.194	6.269
208	Strozza	385	19	8	12	4	12	1	412	417	829
209	Suisio	458	45	6	35	—	71	2	1.110	1.005	2.115
710	Talèggio	4.647	19	19	11	—	25	—	557	538	1.095
211	Tavèrnola Bergamasca	1.236	45	18	36	4	40	—	1.242	1.211	2.453
212	Telgate	812	76	14	71	2	77	—	1.248	1.304	2.552
213	Terno d'Isola	399	68	19	66	—	59	—	1.276	1.313	2.589
214	Torre Boldone	344	138	28	340	—	198	16	2.202	2.350	4.552
215	Torre de' Busi	915	46	19	31	—	58	—	883	830	1.713
216	Torre de' Roveri	270	33	9	27	—	54	—	628	621	1.249
217	Torre Pallavicina	1.012	18	14	24	—	27	1	586	550	1.136
218	Trescore Balneario	1.331	122	37	187	2	136	23	2.647	2.711	5.358
219	Treviglio	3.154	476	269	557	2	544	77	12.200	12.930	25.130
220	Treviolo	927	157	50	214	1	196	—	3.051	3.037	6.088
221	Ubiale Clanezzo	735	26	10	11	—	32	—	629	597	1.226
222	Urgnano	1.397	169	53	214	3	144	—	3.331	3.277	6.608
223	Valbondione	9.530	36	29	7	—	55	—	963	928	1.891
224	Valbrembo	366	43	10	113	—	87	—	920	877	1.797
225	Valgòglio	3.177	8	5	1	—	14	—	363	291	654

(*) Cfr. avvertenze a pag. V.

(a) In data 21-1-1966 la popolazione ammontava a M. 1.093; F. 1.116; MF. 2.209 avendo ceduto in data 20-1-1966 M. 191; F. 162; MF. 353 al Comune di Cornalba, ricostituito con D.P.R. 29-11-1965 n. 1.445 - G.U. n. 4 del 7-1-1966.

BERGAMO-BRESCIA

Codice dei Comuni	COMUNI	SUPER- FICIE TERRITO- RIALE — ettari	ISCRIZIONI E CANCELLAZIONI ANAGRAFICHE NELL'ANNO 1966						POPOLAZIONE RESIDENTE al 31 dicembre 1966		
			Per movimento naturale		Per trasferimento di residenza				M	F	MF
			Nati vivi	Morti	Iscritti		Cancellati				
					da altro Comune	dall'e- stero	per altro Comune	per l'e- stero			
226	Valleve	1.496	3	2	5	—	8	—	107	110	217
227	Valnegrà	217	4	6	8	—	8	—	173	178	351
228	Valsecca	523	10	7	18	—	4	—	307	324	631
229	Valtorta	3.059	11	11	6	—	4	—	337	303	640
230	Vedeseta	1.978	7	2	8	—	12	—	247	213	460
231	Vercurago	212	47	30	113	—	105	—	1.084	1.158	2.242
232	Verdellino	378	55	21	71	—	32	—	1.128	1.127	2.255
233	Verdello	715	145	29	143	2	126	1	2.584	2.741	5.325
234	Vèrtova	1.593	112	40	94	3	141	3	2.507	2.684	5.191
235	Viadànica	544	16	10	9	—	11	—	446	471	917
236	Vigano San Martino	365	18	5	28	3	15	—	434	413	847
237	Vigolo	1.222	20	7	9	—	23	1	468	448	916
238	Villa d'Adda	601	46	35	56	—	41	—	1.285	1.371	2.656
239	Villa d'Almè	636	100	46	143	3	155	7	2.495	2.698	5.193
240	Villa di Sèrio	456	77	26	101	3	84	12	1.632	1.578	3.210
241	Villa d'Ogna	518	42	12	17	—	84	—	919	1.010	1.929
242	Villongo	593	73	23	85	—	60	21	1.666	1.655	3.321
243	Vilminore di Scalve	4.093	28	22	26	—	58	—	979	995	1.974
244	Zandòbbio	646	49	17	32	—	88	7	1.151	1.081	2.232
245	Zànica	1.466	102	35	120	—	137	—	2.207	2.245	4.452
246	Zogno	3.486	171	104	161	7	178	10	4.149	4.456	8.605
	PROVINCIA	275.892	16.949	7.292	21.739	548	22.034	1.979	389.193	404.936	794.129

017 - PROVINCIA DI BRESCIA

001	Acquafredda	925	14	20	54	—	41	4	534	540	1.074
002	Adro	1.420	107	67	94	5	92	46	2.600	2.727	5.327
003	Agnòsine	1.365	28	17	45	3	50	—	823	810	1.633
004	Alfianello	1.306	39	20	31	—	73	—	1.059	1.069	2.128
005	Anfo	2.317	9	4	11	—	34	—	259	253	512
006	Àngolo Terme	3.070	46	21	57	2	48	52	1.306	1.287	2.593
007	Artogne	2.129	62	25	34	2	79	36	1.345	1.325	2.670
008	Azzano Mella	1.047	24	18	38	—	62	—	762	723	1.485
009	Bagnolo Mella	3.077	176	99	203	6	234	—	4.966	5.112	10.078
010	Bagolino	10.969	72	60	43	—	113	8	2.387	2.247	4.634
011	Barbariga	1.114	48	27	62	—	81	2	967	939	1.906
012	Barghe	545	17	3	12	—	25	—	423	446	869
013	Bassano Bresciano	942	25	15	41	—	53	—	730	724	1.454
014	Bedizzole	2.571	131	58	152	5	177	52	3.106	2.909	6.015
015	Berlingo	455	40	15	23	—	80	—	724	760	1.484
016	Berzo Demo	1.603	35	13	22	—	40	—	962	939	1.901
017	Berzo Inferiore	2.192	20	11	16	—	27	1	776	723	1.499
018	Bienno	3.097	69	20	53	2	51	14	1.644	1.706	3.350
019	Bione	1.756	26	12	17	—	22	—	581	571	1.152
020	Borgo San Giacomo	2.888	69	45	74	4	161	—	2.316	2.352	4.668
021	Borgosatollo	838	122	58	216	—	137	2	2.796	2.754	5.550
022	Borno	2.958	55	20	35	—	52	4	1.331	1.299	2.630
023	Botticino	1.850	133	65	145	5	172	3	3.270	3.360	6.630

BRESCIA

Codice dei Comuni	COMUNI	SUPER- FICIE TERRITO- RIALE — ettari	ISCRIZIONI E CANCELLAZIONI ANAGRAFICHE NELL'ANNO 1966						POPOLAZIONE RESIDENTE al 31 dicembre 1966		
			Per movimento naturale		Per trasferimento di residenza				M	F	MF
			Nati vivi	Morti	Iscritti		Cancellati				
					da altro Comune	dall'e- stero	per altro Comune	per l'e- stero			
024	Bovegno	4.859	56	27	60	—	161	2	1.571	1.500	3.071
025	Bovezzo	635	46	29	538	—	99	—	1.310	1.331	2.641
026	Brandico	816	19	8	12	—	36	—	457	423	880
027	Braone	1.237	19	3	16	—	16	—	290	310	600
028	Breno	5.879	91	47	135	2	157	4	2.471	2.617	5.088
029	BRÈSCIA	8.978	3.659	1.958	6.496	177	4.532	543	93.684	103.817	197.501
030	Brione	682	6	5	5	—	8	—	259	204	463
031	Caino	1.713	28	14	17	1	30	—	670	654	1.324
032	Calcinato	3.267	139	67	204	1	198	1	3.415	3.377	6.792
033	Calvagese della Riviera .	1.160	23	12	37	5	37	10	936	883	1.819
034	Calvisano	4.454	116	58	212	1	203	—	2.918	2.778	5.696
035	Capo di Ponte	1.853	46	22	36	—	93	—	1.162	1.324	2.486
036	Capovalle	2.307	5	7	2	—	14	—	341	333	674
037	Capriano del Colle . . .	1.377	49	23	111	—	189	—	1.259	1.281	2.540
038	Capriolo	1.065	134	43	126	7	141	—	2.989	3.138	6.127
039	Carpenèdolo	2.965	155	83	167	—	218	5	3.937	3.911	7.848
040	Castegnato	917	78	54	108	4	140	14	1.866	2.186	4.052
041	Castelvovati	598	80	16	73	—	47	—	1.494	1.440	2.934
042	Castel Mella	732	74	26	136	—	202	—	1.539	1.544	3.083
043	Castenèdolo	2.547	158	70	241	—	292	—	3.659	3.705	7.364
044	Casto	2.141	29	6	29	—	24	—	754	715	1.469
045	Castrezzato	1.339	82	28	96	3	108	—	1.923	1.903	3.826
046	Cazzago San Martino . .	2.166	136	48	83	—	189	—	3.499	3.489	6.988
047	Cedègolo	1.170	45	21	38	—	55	10	857	934	1.791
048	Cellatica	642	72	41	130	4	173	—	1.622	1.705	3.327
049	Cerveno	2.168	6	9	24	2	17	—	342	357	699
050	Ceto	3.243	25	10	41	1	13	—	680	711	1.391
051	Cevo	3.970	42	16	20	—	27	—	898	894	1.792
052	Chiari	3.749	306	148	347	4	352	2	7.750	8.095	15.845
053	Cigole	994	24	17	49	—	44	—	766	728	1.494
054	Cimbergo	2.633	18	13	1	—	28	1	409	425	834
055	Cividate Camuno	338	47	27	60	1	39	7	1.121	1.131	2.252
056	Coccaglio	1.174	90	54	112	3	150	—	2.158	2.256	4.414
057	Collebeato	530	65	29	169	—	126	—	1.382	1.466	2.848
058	Còllio	5.378	64	42	46	5	94	—	1.544	1.506	3.050
059	Cologne	1.349	92	27	76	—	86	—	2.181	2.197	4.378
060	Comezzano-Cizzago . . .	1.538	41	22	47	—	135	—	980	877	1.857
061	Concèsio	1.887	165	88	260	—	308	—	4.068	4.098	8.166
062	Corte Franca	1.389	83	25	91	—	87	4	1.942	1.935	3.877
063	Còrteno Golgi	8.231	47	21	20	—	48	1	1.131	1.248	2.379
064	Corzano	1.174	28	18	48	1	99	—	675	612	1.287
065	Darfo	3.620	265	105	216	6	288	141	5.776	6.222	11.998
066	Dello	2.308	65	37	53	—	128	—	1.741	1.800	3.541
067	Desenzano del Garda . .	6.011	264	197	835	46	629	136	7.967	8.427	16.394
068	Èdolo	8.812	95	54	132	4	141	7	2.068	2.251	4.319
069	Erbusco	1.576	93	51	86	—	93	—	2.436	2.477	4.913
070	Èsine	3.096	84	35	67	11	73	74	1.726	1.747	3.473
071	Fiesse	1.600	21	28	73	—	78	—	977	990	1.967

BRESCIA

Codice dei Comuni	COMUNI	SUPER- FICIE TERRITO- RIALE — ettari	ISCRIZIONI E CANCELLAZIONI ANAGRAFICHE NELL'ANNO 1966						POPOLAZIONE RESIDENTE al 31 dicembre 1966		
			Per movimento naturale		Per trasferimento di residenza				M	F	MF
			Nati vivi	Morti	Iscritti		Cancellati				
					da altro Comune	dall'e- stero	per altro Comune	per l'e- stero			
072	Flero	970	72	30	100	—	200	—	1.701	1.702	3.403
073	Gambara	3.113	84	44	94	—	108	—	2.217	2.159	4.376
074	Gardone Riviera	2.062	33	38	121	4	107	12	1.263	1.469	2.732
075	Gardone Val Trèmpia	2.701	231	107	311	6	205	—	5.619	5.748	11.367
076	Gargnano	7.828	58	51	143	12	164	65	1.837	1.916	3.753
077	Gavardo	2.958	133	70	129	12	175	124	3.942	4.181	8.123
078	Ghedi	6.014	236	99	362	—	507	—	6.127	5.501	11.628
079	Giànico	1.326	34	17	43	3	27	6	721	741	1.462
080	Gottolengo	2.856	65	43	58	4	123	—	2.068	2.116	4.184
081	Gussago	2.465	183	90	248	9	233	5	4.190	4.407	8.597
082	Idro	2.251	23	17	39	4	20	—	639	664	1.303
083	Incùdine	2.035	15	10	2	—	5	—	339	347	686
084	Irma	494	3	4	—	—	—	—	133	120	253
085	Iseo	2.554	133	76	238	—	184	2	3.790	3.822	7.612
086	Isorella	1.522	46	22	109	—	52	—	1.251	1.267	2.518
087	Lavenone	3.187	9	14	23	—	28	—	486	456	942
088	Leno	5.828	206	93	221	8	272	15	4.866	4.829	9.695
089	Limone sul Garda	2.620	23	7	9	3	20	—	446	481	927
090	Lodrino	1.659	28	8	6	—	33	—	643	593	1.236
091	Lograto	1.206	58	25	67	—	93	—	1.267	1.220	2.487
092	Lonato	6.861	165	122	273	1	263	34	4.862	4.788	9.650
093	Longhena	335	12	3	2	—	31	—	285	286	571
094	Lòsine	627	13	6	7	—	22	—	345	356	701
095	Lòzio	2.389	14	10	8	—	44	—	446	419	865
096	Lumezzane	3.126	524	148	604	4	342	10	10.453	10.134	20.587
097	Maclòdio	508	19	8	45	—	47	—	340	345	685
098	Magasa	1.918	7	3	—	—	5	—	238	216	454
099	Mairano	1.134	30	20	48	—	83	—	1.101	1.016	2.117
100	Malegno	700	39	19	45	1	47	6	904	956	1.860
101	Malonno	3.093	50	37	23	—	50	24	1.661	1.688	3.349
102	Manerba del Garda	2.896	27	24	53	3	60	4	1.174	1.149	2.323
103	Manèrbio	2.714	180	101	204	—	249	15	5.119	5.528	10.647
104	Marcheno	2.272	50	21	71	—	86	—	1.445	1.351	2.796
105	Marmentino	1.785	10	11	3	—	20	—	519	432	951
106	Marone	2.295	67	22	45	1	75	3	1.574	1.632	3.206
107	Mazzano	1.536	111	44	199	7	155	6	2.844	2.770	5.614
108	Milzano	840	17	10	68	—	55	—	658	647	1.305
109	Moniga del Garda	940	19	13	56	—	46	—	526	521	1.047
110	Monno	3.069	17	7	15	—	30	—	348	381	729
111	Monte Isola	1.279	35	14	11	—	28	5	972	1.011	1.983
112	Monticelli Brusati	1.073	37	11	33	—	36	—	920	831	1.751
113	Montichiari	7.960	278	131	322	2	457	27	6.940	6.597	13.537
114	Montirone	1.026	41	19	97	—	81	2	1.015	1.026	2.041
115	Mura	1.243	16	5	17	—	13	—	413	383	796
116	Muscoline	1.009	20	17	20	—	33	—	600	506	1.106
117	Nave	2.695	208	81	175	3	206	1	3.938	3.795	7.733
118	Niardo	2.231	20	14	31	—	39	3	652	674	1.326
119	Nuvolento	731	59	24	74	—	92	—	1.194	1.191	2.385

BRESCIA

Codice dei Comuni	COMUNI	SUPER- FICIE TERRITO- RIALE — ettari	ISCRIZIONI E CANCELLAZIONI ANAGRAFICHE NELL'ANNO 1966						POPOLAZIONE RESIDENTE al 31 dicembre 1966		
			Per movimento naturale		Per trasferimento di residenza				M	F	MF
			Nati vivi	Morti	Iscritti		Cancellati				
					da altro Comune	dall'e- stero	per altro Comune	per l'e- stero			
120	Nuvolera	1.318	48	16	82	4	82	7	1.246	1.232	2.478
121	Òdolo	649	53	15	68	5	51	—	856	904	1.760
122	Offlaga	2.196	57	37	51	—	104	—	1.532	1.508	3.040
123	Ome	988	47	19	35	—	69	—	1.130	1.115	2.245
124	Ono San Pietro	1.394	25	5	6	1	10	—	421	414	835
125	Orzinuovi	4.748	167	111	217	—	368	—	4.770	4.927	9.697
126	Orzivecchi	957	52	28	28	—	102	—	1.082	1.099	2.181
127	Ospitaletto	849	163	56	162	1	129	14	3.412	3.513	6.925
128	Òssimo	1.483	23	15	12	—	31	4	690	690	1.380
129	Padenghe sul Garda	1.656	31	25	81	7	98	—	961	886	1.847
130	Paderno Franciacorta	551	42	18	52	—	53	—	1.086	1.065	2.151
131	Paisco Loveno	3.550	16	8	2	—	17	—	411	446	857
132	Paitone	781	23	13	17	3	31	—	596	515	1.111
133	Palazzolo sull'Òglio	2.275	304	159	240	2	313	2	8.084	8.593	16.677
134	Paràtico	608	50	28	64	—	59	—	1.298	1.340	2.638
135	Paspardo	1.032	29	6	6	—	44	—	539	582	1.121
136	Passirano	1.389	93	37	142	10	110	—	2.124	2.205	4.329
137	Pavone del Mella	1.161	49	27	53	—	58	—	1.092	1.013	2.105
139	Pèrtica Alta	2.088	18	6	3	—	9	—	454	437	891
140	Pèrtica Bassa	3.041	16	13	7	3	16	—	523	545	1.068
141	Pezzaze	2.108	35	20	14	—	40	8	855	822	1.677
142	Pian Camuno	1.108	61	26	82	6	70	11	1.405	1.392	2.797
206	Piancogno	1.401	72	32	80	1	96	3	1.560	1.708	3.268
143	Pisogne	4.796	177	61	156	3	178	47	3.866	3.929	7.785
144	Polàveno	927	28	9	14	2	42	3	899	780	1.679
145	Polpenazze	908	19	11	42	—	54	—	704	653	1.357
146	Pompiano	1.485	50	21	94	1	116	—	1.204	1.261	2.465
147	Poncarale	1.242	53	16	86	—	158	—	1.293	1.314	2.607
148	Ponte di Legno	10.016	31	26	49	—	81	1	1.015	1.120	2.135
149	Pontevico	2.843	92	82	196	—	216	10	3.058	3.714	6.772
150	Pontòglio	1.106	128	52	93	—	103	1	2.447	2.510	4.957
151	Pozzolengo	2.108	43	28	89	—	135	—	1.321	1.231	2.552
152	Pralboino	1.690	36	41	89	1	89	—	1.308	1.406	2.714
153	Presèglie	1.140	25	18	27	—	29	—	661	618	1.279
154	Prèstine	1.606	9	10	8	1	8	—	369	371	740
155	Prevalle	986	64	29	91	—	68	2	1.705	1.585	3.290
156	Provàglio d'Iseo	1.634	101	28	92	—	109	15	2.166	2.140	4.306
157	Provàglio Val Sàbbia	1.487	15	7	13	—	12	—	463	372	835
158	Puegnago	1.087	23	21	46	—	33	—	746	685	1.431
159	Quinzano d'Òglio	2.021	92	47	79	1	110	5	2.594	2.749	5.343
160	Remedello	2.137	52	29	93	—	119	—	1.429	1.444	2.873
161	Rezzato	1.805	154	68	299	10	231	106	3.931	4.147	8.078
162	Roccafranca	1.910	60	19	84	—	84	—	1.449	1.389	2.838
163	Rodengo-Saiano	1.274	84	28	62	2	83	—	1.840	1.827	3.667
164	Roè Volciano	575	47	39	115	5	137	32	1.633	1.756	3.389
165	Roncadelle	915	91	29	143	—	188	—	1.958	1.908	3.866
166	Rovato	2.574	245	124	340	1	312	—	6.136	6.440	12.576
167	Rudiano	951	67	28	57	—	57	—	1.516	1.427	2.943

BRESCIA-PAVIA

Codice dei Comuni	COMUNI	SUPER- FICIE TERRITO- RIALE — ettari	ISCRIZIONI E CANCELLAZIONI ANAGRAFICHE NELL'ANNO 1966						POPOLAZIONE RESIDENTE al 31 dicembre 1966		
			Per movimento naturale		Per trasferimento di residenza				M	F	MF
			Nati vivi	Morti	Iscritti		Cancellati				
					da altro Comune	dall'e- stero	per altro Comune	per l'e- stero			
168	Sabbio Chiese.	1.861	44	17	46	—	38	—	1.181	1.139	2.320
169	Sale Marasino.	1.632	45	15	49	1	64	—	1.286	1.372	2.658
170	Salò.	2.975	156	129	388	13	271	17	4.497	5.144	9.641
171	San Felice del Benaco. . .	2.652	31	28	46	4	61	2	987	961	1.948
172	San Gervasio Bresciano.	1.014	30	18	35	—	85	—	731	774	1.505
138	San Paolo.	1.822	53	40	54	—	106	1	1.501	1.442	2.943
173	San Zeno Naviglio.	611	56	22	94	—	154	—	1.258	1.209	2.467
174	Sarezzo.	1.731	192	78	223	7	223	7	4.170	4.295	8.465
175	Saviore dell'Adamello. . .	8.241	43	35	5	—	52	1	992	1.009	2.001
176	Sèllero.	1.383	30	20	31	—	48	—	761	810	1.571
177	Seniga.	1.301	25	18	60	—	54	—	923	950	1.873
178	Serle.	1.796	68	36	33	3	46	—	1.467	1.407	2.874
179	Sirmione.	3.388	59	19	146	7	113	9	1.472	1.519	2.991
180	Soiano del Lago.	578	6	3	25	—	30	—	246	255	501
181	Sònico.	6.009	25	20	23	—	54	10	821	879	1.700
182	Sulzano.	1.063	19	16	19	—	59	—	622	664	1.286
183	Tavèrnole sul Mella. . . .	1.963	32	14	25	—	49	—	792	715	1.507
184	Temù.	4.216	19	12	16	—	41	—	570	695	1.265
185	Tignale.	4.842	26	17	31	—	33	—	636	664	1.300
186	Tòrbole Casaglia.	1.301	57	25	96	—	116	—	1.344	1.204	2.548
187	Toscolano Maderno.	5.673	83	83	206	13	198	90	3.226	3.445	6.671
188	Travagliato.	1.736	178	76	134	—	142	35	3.992	4.034	8.026
189	Tremòsine.	7.239	21	13	16	—	46	—	1.013	1.131	2.144
190	Trenzano.	1.956	74	41	70	3	170	—	1.847	1.818	3.665
191	Treviso Bresciano.	1.783	11	10	10	—	24	—	349	342	691
192	Urago d'Òglio.	1.024	49	26	40	—	78	—	1.270	1.241	2.511
193	Vàllio.	1.505	10	5	16	—	18	—	417	392	809
194	Valvestino.	3.112	15	15	12	—	41	—	433	407	840
195	Verolanuova.	2.528	123	61	229	—	203	—	3.183	3.368	6.551
196	Verolavècchia.	2.055	63	44	78	—	101	—	1.715	1.721	3.436
197	Vestone.	1.293	70	36	79	—	74	1	1.702	1.735	3.437
198	Veza d'Òglio.	5.320	30	14	21	4	55	8	738	775	1.513
199	Villa Carcina.	1.442	150	58	231	4	168	1	3.886	4.045	7.931
200	Villachiarà.	1.643	27	12	63	—	57	—	670	652	1.322
201	Villanuova sul Clisi.	912	60	52	84	—	116	1	2.028	2.133	4.161
202	Vione.	3.728	26	13	7	—	59	—	612	711	1.323
203	Visano.	1.120	33	14	43	—	105	—	712	687	1.399
204	Vobarno.	5.320	134	99	140	—	154	14	3.928	3.979	7.907
205	Zone.	1.959	24	16	9	—	16	6	513	518	1.031
	PROVINCIA.	474.916	17.957	9.173	25.225	539	25.834	2.029	456.617	471.863	928.480

018 - PROVINCIA DI PAVIA

001	Alagna.	863	11	9	45	—	45	—	476	489	965
002	Albaredo Arnaboldi.	922	2	4	28	—	22	—	170	182	352
003	Albonese.	429	7	7	40	—	61	—	348	376	724
004	Albuzzano.	1.526	26	23	90	—	160	—	1.041	1.050	2.091
005	Arena Po.	2.227	21	37	132	—	122	—	1.016	1.087	2.103
006	Badia Pavese.	502	8	2	27	—	17	—	248	260	508

PAVIA

Codice dei Comuni	COMUNI	SUPER- FICIE TERRITO- RIALE — ettari	ISCRIZIONI E CANCELLAZIONI ANAGRAFICHE NELL'ANNO 1966						POPOLAZIONE RESIDENTE al 31 dicembre 1966		
			Per movimento naturale		Per trasferimento di residenza				M	F	MF
			Nati vivi	Morti	Iscritti		Cancellati				
					da altro Comune	dall'e- stero	per altro Comune	per l'e- stero			
007	Bagnària.	1.659	7	12	14	—	25	—	373	337	710
008	Barbianello.	1.183	10	13	68	—	71	—	497	527	1.024
009	Bascapè	1.311	33	11	68	—	111	—	776	736	1.512
010	Bastida de' Dossi.	170	2	4	10	—	33	1	139	141	280
011	Bastida Pancarana	1.336	13	12	35	—	49	—	582	608	1.190
012	Battuda	699	4	6	47	—	44	—	237	242	479
013	Belgioioso	2.434	79	58	218	—	139	—	2.518	2.638	5.156
014	Bereguardo.	1.765	31	21	100	—	109	—	1.091	1.058	2.149
015	Borgarello	483	6	10	72	—	84	—	475	462	937
016	Borgo Priolo	2.896	20	24	37	—	62	—	846	780	1.626
017	Borgoratto Mormorolo.	1.603	11	6	9	—	11	—	357	348	705
018	Borgo San Siro.	1.733	11	14	81	—	109	—	544	540	1.084
019	Bornasco.	1.266	16	7	71	—	102	—	526	465	991
020	Bosnasco.	477	6	6	53	—	58	1	347	316	663
021	Brallo di Pregola	4.638	17	26	16	3	32	—	1.042	877	1.919
022	Breme	1.917	9	28	41	—	49	—	738	867	1.605
023	Bressana Bottarone	1.305	50	39	133	2	107	4	1.662	1.736	3.398
024	Broni	2.087	141	111	335	6	291	8	4.969	5.221	10.190
025	Calvignano	691	2	2	6	—	7	—	144	118	262
026	Campospinoso.	367	4	9	14	—	18	—	309	312	621
027	Càndia Lomellina	2.777	24	41	46	—	89	—	1.044	1.146	2.190
028	Canevino.	474	1	2	2	—	6	—	118	93	211
029	Canneto Pavese.	581	14	39	71	5	81	—	868	902	1.770
030	Carbonara al Ticino.	1.465	20	16	85	—	75	—	739	704	1.443
031	Casanova Lonati	458	7	8	22	—	44	—	246	211	457
032	Casatisma	546	11	16	16	—	21	—	473	446	919
033	Casè Gerola	2.481	30	36	103	1	140	3	1.222	1.289	2.511
034	Casorate Primo	949	65	53	238	1	207	—	2.114	2.215	4.329
035	Cassolnovo	3.196	79	88	148	—	248	11	3.054	3.358	6.412
036	Castana	517	9	18	33	—	30	—	532	529	1.061
037	Castèggio.	1.778	111	112	307	1	257	1	3.720	3.869	7.589
038	Castelletto di Branduzzo.	1.145	15	21	46	—	66	—	639	648	1.287
039	Castello d'Agogna.	1.062	13	2	54	—	66	—	311	278	589
040	Castelnovetto.	1.850	9	17	33	—	57	—	472	518	990
041	Cava Manara.	1.743	63	45	180	—	174	3	1.923	1.875	3.798
042	Cècima.	1.011	2	7	4	—	6	—	235	193	428
043	Ceranova	453	5	8	50	—	70	—	234	246	480
044	Ceretto Lomellina.	738	6	2	19	—	22	—	201	226	427
045	Cernago.	1.361	13	23	43	—	73	—	509	511	1.020
046	Certosa di Pavia	1.071	58	31	176	—	199	9	1.658	1.609	3.267
047	Cervesina	1.250	18	19	25	—	69	—	748	758	1.506
048	Chignolo Po	2.312	44	46	92	—	121	—	1.643	1.734	3.377
049	Cigognola.	804	19	22	47	1	64	—	752	726	1.478
050	Cilavegna.	1.796	44	65	89	—	153	4	2.085	2.244	4.329
051	Codevilla.	1.300	17	25	48	—	69	—	696	738	1.434
052	Confienza.	2.673	34	31	79	—	148	—	1.144	1.105	2.249
053	Copiano	432	27	10	102	3	28	—	629	644	1.273
054	Corana.	1.304	13	13	22	—	33	—	620	627	1.247
055	Cornale	169	6	10	22	—	34	—	459	499	958

Codice dei Comuni	COMUNI	SUPER- FICIE TERRITO- RIALE — ettari	ISCRIZIONI E CANCELLAZIONI ANAGRAFICHE NELL'ANNO 1966						POPOLAZIONE RESIDENTE al 31 dicembre 1966		
			Per movimento naturale		Per trasferimento di residenza				M	F	MF
			Nati vivi	Morti	Iscritti		Cancellati				
					da altro Comune	dall'e- stero	per altro Comune	per l'e- stero			
056	Corteolona	1.001	30	16	76	—	109	—	867	940	1.807
057	Corvino San Quirico. . .	440	12	22	26	—	32	—	652	608	1.260
058	Costa de' Nòbili	1.156	11	6	19	—	11	—	292	269	561
059	Cozzo	1.740	10	14	25	—	67	—	424	455	879
060	Cura Carpignano	1.068	13	18	92	—	124	—	570	535	1.105
061	Dorno	3.061	59	48	145	5	132	—	1.994	2.099	4.093
062	Ferrera Erbognone	1.954	23	19	95	—	84	—	785	790	1.575
063	Filighera	815	16	10	71	—	82	—	454	487	941
064	Fortunago	1.801	4	8	8	—	25	—	343	305	648
065	Frascarolo	2.341	27	15	77	—	65	—	741	785	1.526
066	Galliàvola	854	6	10	33	—	31	—	199	213	412
067	Gambarana.	1.202	3	11	21	—	40	—	246	259	505
068	Gambold	5.153	101	94	182	1	244	—	3.434	3.417	6.851
069	Garlasco	3.903	140	168	490	1	326	11	4.549	4.897	9.446
070	Genzone	395	5	12	25	—	46	—	258	258	516
071	Gerenzago	536	15	6	44	—	57	—	386	359	745
072	Giussago	2.476	44	39	213	—	255	—	1.619	1.570	3.189
073	Godiasco	2.061	26	28	87	2	62	—	1.228	1.237	2.465
074	Golferenzo	435	3	5	5	—	6	—	183	181	364
075	Gravellona Lomellina . . .	2.042	22	33	54	—	123	2	1.162	1.189	2.351
076	Gropello Cairoli.	2.611	52	62	236	—	149	10	1.899	1.908	3.807
077	Inverno e Monteleone . . .	961	13	11	49	—	59	—	615	586	1.201
078	Landriano	1.548	50	42	130	—	133	—	1.672	1.648	3.320
079	Langosco.	1.572	6	10	22	—	54	1	445	471	916
080	Lardirago	541	22	13	48	—	44	—	576	618	1.194
081	Linarolo	1.225	42	25	83	—	146	—	1.157	1.194	2.351
082	Lirio.	173	3	5	—	—	9	—	155	139	294
083	Lomello	2.224	37	37	136	1	114	—	1.353	1.424	2.777
084	Lungavilla	688	24	36	111	5	104	7	1.181	1.123	2.304
085	Maghero	509	17	21	35	—	50	—	703	704	1.407
086	Marcignago.	1.013	22	24	55	—	105	—	852	824	1.676
087	Marzano	922	22	9	51	—	87	—	561	533	1.094
088	Mede	3.319	85	98	320	1	298	1	3.386	3.680	7.066
089	Mencònico	2.828	11	15	17	—	19	—	497	450	947
090	Mezzana Bigli	1.939	14	24	55	—	94	—	869	906	1.775
091	Mezzana Rabattone	703	4	8	19	—	20	—	313	312	625
092	Mezzanino	1.286	25	28	24	—	51	—	740	767	1.507
093	Miradolo Terme.	962	51	38	85	2	81	2	1.525	1.494	3.019
094	Montalto Pavese	1.912	12	17	34	—	66	—	682	667	1.349
095	Montebello della Battaglia	1.583	20	29	78	1	75	—	962	948	1.910
096	Montecalvo Versiggia . . .	1.116	15	16	31	—	70	—	464	437	901
097	Montescano.	240	5	11	10	—	12	—	206	208	414
098	Montesègale	1.483	9	3	2	—	18	—	306	247	553
099	Monticelli Pavese	2.020	11	15	25	—	38	—	447	482	929
100	Montù Beccaria.	1.560	23	48	84	—	128	1	1.227	1.276	2.503
101	Mornico Losana.	819	12	16	25	—	29	—	496	498	994
102	Mortara	5.212	189	190	693	17	562	1	7.170	7.878	15.048
103	Nicorvo	816	8	9	18	—	40	—	312	333	645

PAVIA

Codice dei Comuni	COMUNI	SUPER- FICIE TERRITO- RIALE — ettari	ISCRIZIONI E CANCELLAZIONI ANAGRAFICHE NELL'ANNO 1966						POPOLAZIONE RESIDENTE al 31 dicembre 1966		
			Per movimento naturale		Per trasferimento di residenza				M	F	MF
			Nati vivi	Morti	Iscritti		Cancellati				
					da altro Comune	dall'e- stero	per altro Comune	per l'e- stero			
104	Olèvano di Lomellina . .	1.542	16	13	50	—	111	—	559	573	1.132
105	Oliva Gessi.	391	6	5	6	—	22	—	166	141	307
106	Ottobiano	2.455	20	22	84	—	100	—	810	837	1.647
107	Palestro	1.873	27	44	63	—	95	—	1.316	1.361	2.677
108	Pancarana	616	3	1	9	—	19	—	241	237	478
109	Parona.	934	9	31	47	—	101	—	705	742	1.447
110	PAVIA	6.286	1.290	976	2.642	39	2.125	154	39.642	43.394	83.036
111	Pietra de' Giorgi	1.104	21	22	40	—	55	—	679	673	1.352
112	Pieve Albignola.	1.765	16	16	43	—	68	1	606	610	1.216
113	Pieve del Càiro	2.551	20	60	125	1	105	3	1.320	1.432	2.752
114	Pieve Porto Morone. . . .	1.633	52	40	44	—	73	—	1.536	1.554	3.090
115	Pinarolo Po	1.115	24	17	45	—	76	—	925	919	1.844
116	Pizzale.	726	15	10	38	—	45	—	567	576	1.143
117	Ponte Nizza	2.313	14	15	15	—	29	—	556	494	1.050
118	Portàlbera	468	13	29	24	—	50	4	634	625	1.259
119	Rea	296	10	7	11	—	25	—	358	367	725
120	Redavalle	547	15	18	42	—	52	—	629	649	1.278
121	Retòrbido	1.167	13	14	42	2	52	—	680	716	1.396
122	Rivanazzano	2.904	41	37	98	4	131	10	1.563	1.706	3.269
123	Ròbbio.	4.034	98	93	220	2	192	—	3.567	3.729	7.296
124	Robecco Pavese.	692	12	12	18	—	34	—	399	420	819
125	Rocca de' Giorgi	1.062	8	3	10	—	43	—	205	187	392
126	Rocca Susella.	1.288	9	8	2	—	12	—	199	200	399
127	Rognano	922	12	4	29	—	62	—	128	123	251
128	Romagnese.	2.987	10	22	7	2	59	—	861	775	1.636
129	Roncaro	495	—	1	—	—	15	—	116	117	233
130	Rosasco	1.981	16	22	23	2	35	—	639	678	1.317
131	Rovescala	829	15	24	21	—	32	—	703	732	1.435
132	Ruino	2.128	9	6	40	—	23	—	565	518	1.083
133	San Cipriano Po	867	9	10	12	—	36	—	292	267	559
134	San Damiano al Colle. . .	644	13	19	37	—	62	—	620	586	1.206
135	San Genèsio ed Uniti. . .	899	32	21	94	—	77	—	988	969	1.957
136	San Giòrgio di Lomellina	2.589	19	40	72	—	114	—	928	944	1.872
137	San Martino Siccomàrio .	1.431	54	38	319	—	197	1	1.592	1.610	3.202
138	Sannazzaro de' Burgondi.	2.269	81	68	283	4	174	—	2.502	2.595	5.097
139	Santa Cristina e Bissone.	2.220	29	32	132	1	171	—	1.222	1.174	2.396
140	Santa Giuletta	1.167	20	15	86	1	70	—	1.019	1.076	2.095
141	Sant'Alèssio con Vialone.	656	2	3	22	—	42	—	185	151	336
142	Santa Margherita di Staf- fora	3.670	7	17	9	—	38	—	617	570	1.187
143	Santa Maria della Versa.	1.866	41	41	111	1	121	—	1.492	1.380	2.872
144	Sant'Àngelo Lomellina. .	1.042	7	21	21	—	31	—	402	465	867
145	San Zenone al Po.	687	10	14	14	—	29	—	365	417	782
146	Sartirana Lomellina	2.953	20	50	78	—	161	—	1.238	1.447	2.685
147	Scaldasole	1.159	18	8	61	—	58	—	511	498	1.009
148	Semiana	994	4	13	18	—	49	—	255	271	526
149	Silvano Pietra	1.383	10	18	37	—	41	3	432	415	847
150	Siziano.	1.181	46	29	182	—	145	—	1.464	1.443	2.907

PAVIA-CREMONA

Codice dei Comuni	COMUNI	SUPER- FICIE TERRITO- RIALE — ettari	ISCRIZIONI E CANCELLAZIONI ANAGRAFICHE NELL'ANNO 1966						POPOLAZIONE RESIDENTE al 31 dicembre 1966		
			Per movimento naturale		Per trasferimento di residenza				M	F	MF
			Nati vivi	Morti	Iscritti		Cancellati				
					da altro Comune	dall'e- stero	per altro Comune	per l'e- stero			
151	Sommo	1.425	21	19	65	—	89	—	558	557	1.115
152	Spessa	1.219	6	7	18	—	26	—	215	210	425
153	Stradella	1.877	160	125	490	6	320	53	5.439	5.818	11.257
154	Suardi	981	4	21	22	—	32	—	413	460	873
155	Torrazza Coste	1.611	20	27	39	—	56	—	845	846	1.691
156	Torre Beretti e Castellaro	1.757	10	10	26	—	57	—	410	411	821
157	Torre d'Arese	437	5	4	22	—	45	—	240	247	487
158	Torre de' Negri	405	10	—	25	—	38	—	234	208	442
159	Torre d'Isola	1.635	23	11	85	—	85	—	642	570	1.212
160	Torrevèchia Pia	1.630	28	27	68	—	86	—	836	861	1.697
161	Torricella Verzate	355	10	8	35	—	43	—	445	441	886
162	Travacò Siccomario	1.608	20	20	74	—	74	—	984	971	1.955
163	Trivòlzio	387	7	8	23	—	31	—	491	532	1.023
164	Tromello	3.517	28	58	130	2	154	1	1.706	1.760	3.466
165	Trovo	796	14	8	33	—	54	—	280	302	582
166	Val di Nizza	2.959	8	13	13	1	38	—	544	514	1.058
167	Valèggio	979	3	5	22	—	18	—	232	212	444
168	Valle Lomellina	2.711	26	32	98	—	97	—	1.324	1.420	2.744
169	Valle Salimbene	708	12	5	116	—	101	—	461	432	893
170	Valverde	1.483	9	5	21	1	14	—	335	295	630
171	Varzi	5.877	54	57	74	8	106	4	2.269	2.340	4.609
172	Velezzo Lomellina	857	2	5	50	—	61	—	147	112	259
173	Vellezzo Bellini	789	12	19	85	1	107	4	689	668	1.357
174	Verretto	273	3	4	22	1	14	—	211	194	405
175	Verrua Po	1.126	9	16	45	—	34	—	771	809	1.580
176	Vidigulfo	1.582	51	35	158	—	139	—	1.469	1.462	2.931
177	Vigevano	8.238	1.001	755	2.129	31	1.438	177	31.023	33.340	64.363
178	Villa Biscossi	499	3	1	21	—	41	—	88	99	187
179	Villanova d'Ardenghi	681	12	5	38	—	40	—	394	369	763
180	Villantèrio	1.453	32	34	99	—	105	—	1.244	1.264	2.508
181	Vistarino	925	11	12	60	—	57	—	526	504	1.030
182	Voghera	6.328	483	496	1.411	27	1.026	10	18.727	20.441	39.168
183	Volpara	389	3	3	—	—	4	—	135	124	259
184	Zavattarello	2.837	16	21	38	—	39	—	835	790	1.625
185	Zeccone	546	16	9	54	—	61	—	425	425	850
186	Zeme Lomellina	2.500	16	23	80	—	90	—	885	888	1.773
187	Zenevredo	534	6	9	28	—	29	—	259	277	536
188	Zerbo	638	10	5	30	—	29	—	298	344	642
189	Zerbolò	3.781	15	9	89	—	116	—	833	785	1.618
190	Zinasco	2.952	39	48	114	—	130	—	1.574	1.593	3.167
	PROVINCIA	296.470	7.152	6.777	19.732	196	19.745	506	258.150	269.580	527.730

019 - PROVINCIA DI CREMONA

001	Acquanegra Cremonese	921	25	19	34	—	48	—	758	754	1.512
002	Agnadello	1.214	32	27	80	—	109	—	1.036	1.000	2.036
003	Annico	1.925	45	40	87	—	159	14	1.433	1.450	2.883

CREMONA

Codice dei Comuni	COMUNI	SUPER- FICIE TERRITO- RIALE — ettari	ISCRIZIONI E CANCELLAZIONI ANAGRAFICHE NELL'ANNO 1966						POPOLAZIONE RESIDENTE al 31 dicembre 1966		
			Per movimento naturale		Per trasferimento di residenza				M	F	MF
			Nati vivi	Morti	Iscritti		Cancellati				
					da altro Comune	dall'e- stero	per altro Comune	per l'e- stero			
004	Azzanello.	1.115	6	19	42	—	69	—	571	560	1.131
005	Bagnolo Cremasco.	1.037	50	21	96	—	84	—	1.606	1.577	3.183
006	Bonemerse.	585	19	13	43	—	71	—	381	377	758
007	Bordolano.	813	6	13	20	—	50	—	436	409	845
008	Ca' d'Andrea.	1.714	17	18	69	—	84	4	595	576	1.171
009	Calvatone.	1.347	30	25	29	—	63	—	742	797	1.539
010	Camisano.	1.084	21	8	26	—	39	—	566	519	1.085
011	Campagnola Cremasca.	463	7	4	30	—	22	—	186	192	378
012	Capergnatica.	679	24	17	39	—	33	—	839	806	1.645
013	Cappella Cantone.	1.317	15	6	59	—	38	—	415	370	785
014	Cappella de' Picenardi.	1.415	13	10	47	—	67	—	514	481	995
015	Capralba.	1.338	31	12	40	—	70	—	790	691	1.481
016	Casalbuttano ed Uniti.	2.316	64	88	183	—	184	36	2.496	2.683	5.179
017	Casale Cremasco Vidolasco.	895	27	10	71	—	44	—	603	614	1.217
018	Casaletto Ceredano.	647	23	9	30	—	32	—	546	528	1.074
019	Casaletto di Sopra.	859	13	1	17	—	41	—	248	231	479
020	Casaletto Vaprio.	539	26	6	39	—	62	—	431	392	823
021	Casalmaggiore.	6.370	193	172	318	6	406	84	6.466	7.090	13.556
022	Casalmorano.	1.215	22	36	83	—	84	—	958	1.000	1.958
023	Casteldidone.	1.080	14	9	11	—	56	—	455	453	908
024	Castel Gabbiano.	581	14	4	12	—	19	—	195	164	359
025	Castelleone.	4.503	138	104	162	—	196	59	3.917	3.886	7.803
026	Castelverde.	3.094	48	44	191	2	221	4	1.790	1.681	3.471
027	Castelvisconti.	970	11	11	7	—	47	—	335	319	654
028	Cella Dati.	1.913	10	9	44	—	83	—	575	551	1.126
029	Chieve.	634	23	15	31	—	67	—	521	467	988
030	Cicognolo.	696	10	7	41	—	34	—	436	425	861
031	Cingia de' Botti.	1.441	25	46	69	—	88	7	781	936	1.717
032	Corte de' Cortesi con Ci- gnone.	1.279	23	25	74	—	110	—	795	836	1.631
033	Corte de' Frati.	2.033	27	17	92	—	121	—	866	890	1.756
034	Credera Rubbiano.	1.443	28	20	33	—	58	—	926	851	1.777
035	Crema.	3.463	559	310	850	12	708	35	15.346	16.331	31.677
036	CREMONA.	7.039	1.113	1.030	2.314	43	1.782	273	36.871	42.602	79.473
037	Cremosano.	581	15	8	35	—	31	—	508	458	966
038	Crotta d'Adda.	1.302	13	11	29	—	30	—	489	471	960
039	Cumignano sul Naviglio.	663	10	8	22	—	17	—	292	274	566
040	Derovere.	990	3	10	50	—	53	1	349	325	674
041	Dovera.	2.054	37	26	139	—	164	—	1.421	1.332	2.753
042	Drizzona.	1.174	8	12	66	—	115	—	477	464	941
043	Fiesco.	809	20	9	47	—	64	—	480	471	951
044	Formigara.	1.249	21	16	59	—	62	—	595	608	1.203
045	Gabbioneta Binanuova.	1.575	13	26	42	—	40	—	677	711	1.388
046	Gadesco Pieve Delmona.	1.713	24	19	105	—	99	17	828	848	1.676
047	Genivolta.	1.867	26	16	79	—	109	5	866	806	1.672
048	Gerre de' Caprioli.	813	6	8	40	1	56	—	318	298	616
049	Gòmbito.	932	9	4	31	—	48	—	415	362	777
050	Grontardo.	1.217	15	18	28	—	45	4	800	766	1.566

CREMONA

Codice dei Comuni	COMUNI	SUPER- FICIE TERRITO- RIALE — ettari	ISCRIZIONI E CANCELLAZIONI ANAGRAFICHE NELL'ANNO 1966						POPOLAZIONE RESIDENTE al 31 dicembre 1966		
			Per movimento naturale		Per trasferimento di residenza				M	F	MF
			Nati vivi	Morti	Iscritti		Cancellati				
					da altro Comune	dall'e- stero	per altro Comune	per l'e- stero			
051	Grumello Cremonese ed Uniti	2.224	37	30	101	8	154	12	1.326	1.298	2.624
052	Gussola	2.535	41	36	68	3	92	—	1.600	1.675	3.275
053	Isola Dovarese	944	23	28	49	—	93	2	758	802	1.560
054	Izano	625	25	19	57	—	48	—	731	741	1.472
055	Madignano	1.077	20	12	64	—	94	—	756	722	1.478
056	Malagnino	1.084	7	9	53	—	55	—	482	462	944
057	Martignana di Po.	1.473	19	25	47	—	63	—	704	701	1.405
058	Monte Cremasco	235	25	7	35	—	15	—	408	413	821
059	Montòdine	1.182	35	15	47	—	50	—	1.011	975	1.986
060	Moscazzano.	794	8	8	26	—	30	—	420	382	802
061	Motta Baluffi.	1.666	21	10	25	4	51	44	697	730	1.427
062	Offanengo	1.252	68	35	146	—	123	—	1.785	1.755	3.540
063	Olmeneta.	917	19	16	62	—	53	—	538	536	1.074
064	Ostiano	1.941	32	35	91	—	80	4	1.515	1.698	3.213
065	Paderno Ponchielli	2.394	34	34	78	—	169	—	1.227	1.242	2.469
066	Palazzo Pignano	889	38	22	38	—	59	—	1.154	1.036	2.190
067	Pandino	2.224	107	58	187	—	216	—	2.605	2.559	5.164
068	Pèrsico Dòsimo	2.047	42	27	90	2	154	—	1.406	1.425	2.831
069	Pescarolo ed Uniti	1.662	19	22	38	—	89	—	944	953	1.897
070	Pessina Cremonese	2.210	19	15	82	—	141	—	674	656	1.330
071	Piadena	1.983	66	48	147	5	159	17	1.792	1.965	3.757
072	Pianengo.	587	16	10	38	—	48	—	662	634	1.296
073	Pierànica.	275	7	5	8	—	13	—	298	285	583
074	Pieve d'Olmi	1.940	23	17	87	—	105	—	728	734	1.462
075	Pieve San Giacomo	1.492	29	13	87	3	99	—	898	904	1.802
076	Pizzighettone	3.206	107	67	144	—	250	7	3.692	3.568	7.260
077	Pozzàglio ed Uniti	2.038	35	17	84	—	93	—	872	838	1.710
078	Quintano.	284	5	4	4	—	7	—	194	209	403
079	Ricengo	1.256	15	10	59	—	146	—	454	398	852
080	Ripalta Arpina	691	9	9	32	—	30	—	466	413	879
081	Ripalta Cremasca	1.180	42	15	64	—	55	—	1.275	1.154	2.429
082	Ripalta Guerina.	303	2	2	22	—	14	—	182	174	356
083	Rivarolo del Re ed Uniti	2.729	37	35	54	5	98	—	1.273	1.260	2.533
084	Rivolta d'Adda	2.992	115	100	237	—	217	—	3.215	3.424	6.639
085	Robecco d'Òglio	1.808	34	44	123	5	124	5	1.169	1.193	2.362
086	Romanengo.	1.488	50	25	86	—	112	—	1.073	1.118	2.191
087	Salvirola	737	17	11	28	—	59	—	407	413	820
088	San Bassano	1.388	30	31	85	—	79	1	1.012	1.021	2.033
089	San Daniele Po.	2.268	31	21	22	—	49	8	975	984	1.959
090	San Giovanni in Croce.	1.614	27	28	76	—	78	—	914	971	1.885
091	San Martino del Lago.	1.036	10	14	32	—	26	—	404	380	784
092	Scandolara Ravara	1.708	28	27	64	—	87	18	1.087	1.126	2.213
093	Scandolara Ripa d'Òglio.	572	11	13	14	—	22	—	391	401	792
094	Sergnano.	1.249	57	23	61	—	75	—	1.206	1.131	2.337
095	Sesto ed Uniti	2.646	50	31	84	—	145	12	1.364	1.445	2.809
096	Solarolo Rainèrio	1.145	21	17	22	—	48	12	656	687	1.343
097	Soncino	4.532	129	92	161	—	287	—	3.709	3.800	7.509

CREMONA-MANTOVA

Codice dei Comuni	COMUNI	SUPER- FICIE TERRITO- RIALE — ettari	ISCRIZIONI E CANCELLAZIONI ANAGRAFICHE NELL'ANNO 1966						POPOLAZIONE RESIDENTE al 31 dicembre 1966		
			Per movimento naturale		Per trasferimento di residenza				M	F	MF
			Nati vivi	Morti	Iscritti		Cancellati				
					da altro Comune	dall'e- stero	per altro Comune	per l'e- stero			
098	Soresina	2.851	103	179	306	—	309	15	4.836	5.347	10.183
099	Sospiro	1.907	30	68	231	—	220	15	1.986	1.756	3.742
100	Spinadesco	1.722	31	20	37	—	52	—	826	750	1.576
101	Spineda	1.033	8	8	37	—	36	2	399	403	802
102	Spino d'Adda	1.987	56	34	190	—	147	—	1.804	1.744	3.548
103	Stagno Lombardo	3.996	32	28	78	—	167	—	1.022	999	2.021
104	Ticengo	806	9	5	55	—	99	—	276	280	556
105	Torlino Vimercati	569	11	6	44	—	28	—	270	262	532
106	Tornata	1.027	8	10	47	—	52	—	374	383	757
107	Torre de' Picenardi	1.708	32	29	116	—	101	—	1.189	1.218	2.407
108	Torricella del Pizzo	2.432	21	21	24	—	20	24	542	562	1.104
109	Trescore Cremasco	593	52	20	67	—	56	—	1.046	1.062	2.108
110	Trigolo	1.620	25	23	101	—	96	4	952	897	1.849
111	Vaiano Cremasco	625	48	20	62	—	59	—	1.343	1.325	2.668
112	Vailate	977	61	29	59	—	69	3	1.562	1.611	3.173
113	Vescovato	1.742	57	44	103	—	128	26	1.658	1.761	3.419
114	Volongo	795	8	13	8	—	17	—	440	433	873
115	Voltido	1.231	13	18	42	—	43	—	449	397	846
	PROVINCIA	177.059	5.219	4.183	11.101	99	12.435	774	167.023	174.264	341.287

020 - PROVINCIA DI MANTOVA

001	Acquanegra sul Chiese	2.827	53	40	77	2	97	—	1.795	1.895	3.690
002	Àsola	7.357	128	142	305	—	340	—	4.515	4.615	9.130
003	Bagnolo San Vito	4.932	87	59	230	—	335	3	2.962	2.928	5.890
004	Bigarello	2.697	23	21	130	—	208	—	988	952	1.940
005	Borgoforte	3.893	67	41	272	—	334	15	1.977	1.990	3.967
006	Borgofranco sul Po	1.498	11	20	42	—	31	1	676	743	1.419
007	Bòzzolo	1.884	59	54	140	—	104	18	1.931	2.062	3.993
008	Canneto sull'Òglio	2.591	78	63	165	1	156	35	2.400	2.557	4.957
009	Carbonara di Po	1.516	24	17	48	—	79	—	815	788	1.603
010	Casalmoro	1.387	31	21	64	—	79	—	831	858	1.689
011	Casaloldo	1.684	31	21	60	—	106	—	911	904	1.815
012	Casalromano	1.191	20	19	56	—	52	—	553	615	1.168
013	Castelbelforte	2.233	41	28	68	3	134	—	1.337	1.366	2.703
014	Castel d'Àrio	2.239	71	54	95	3	131	—	2.005	2.153	4.158
015	Castel Goffredo	4.224	140	64	228	1	216	37	3.473	3.387	6.860
016	Castellùcchio	4.647	89	43	239	—	318	19	2.722	2.705	5.427
017	Castiglione delle Stiviere	4.209	203	128	433	7	294	41	5.518	5.347	10.865
018	Cavriana	3.675	62	34	81	—	123	38	1.655	1.513	3.168
019	Ceresara	3.777	49	33	76	—	122	—	1.469	1.378	2.847
020	Commessaggio	1.161	16	17	52	—	81	—	711	734	1.445
021	Curtatone	6.747	125	76	499	1	473	—	3.940	3.767	7.707
022	Dòsolo	2.597	57	47	103	1	110	—	1.760	1.816	3.576
023	Felonica	2.254	26	25	57	—	50	3	1.253	1.230	2.483
024	Gazoldo degli Ippòliti	1.292	26	21	80	—	49	—	933	945	1.878
025	Gazzuolo	2.233	36	48	34	—	104	—	1.559	1.564	3.123

MANTOVA

Codice dei Comuni	COMUNI	SUPER- FICIE TERRITO- RIALE — ettari	ISCRIZIONI E CANCELLAZIONI ANAGRAFICHE NELL'ANNO 1966						POPOLAZIONE RESIDENTE al 31 dicembre 1966		
			Per movimento naturale		Per trasferimento di residenza				M	F	MF
			Nati vivi	Morti	Iscritti		Cancellati				
					da altro Comune	dall'e- stero	per altro Comune	per l'e- stero			
026	Gòito	7.882	151	73	230	2	260	11	4.517	4.423	8.940
027	Gonzaga	4.980	120	75	213	—	293	—	3.706	3.664	7.370
028	Guidizzolo	2.245	53	38	174	—	94	22	2.052	2.077	4.129
029	Magnacavallo	2.823	34	26	84	4	164	—	1.229	1.176	2.405
030	MANTOVA	6.397	1.002	737	2.273	19	1.890	151	30.808	35.069	65.877
031	Marcara	8.968	117	113	320	2	376	12	4.368	4.321	8.689
032	Mariana Mantovana	881	12	8	29	—	34	—	370	351	721
033	Marmirolo	4.215	105	77	206	8	260	43	3.427	3.318	6.745
034	Mèdole	2.585	58	40	94	—	121	—	1.663	1.714	3.377
035	Mòglia	3.155	88	71	181	7	238	12	2.850	2.913	5.763
036	Monzambano	2.995	50	33	66	1	107	—	1.612	1.593	3.205
037	Motteggiana	2.459	29	25	135	—	169	2	1.225	1.185	2.410
038	Ostiglia	3.970	79	97	235	4	289	39	3.871	4.329	8.200
039	Pegognaga	4.669	94	73	231	—	259	7	3.507	3.560	7.067
040	Pieve di Coriano	1.263	7	16	24	—	48	—	516	553	1.069
041	Piùbega	1.640	26	24	48	—	56	—	907	925	1.832
042	Poggio Rusco	4.235	103	72	246	—	311	4	3.162	3.242	6.404
043	Pomponesco	1.229	26	16	47	—	42	—	797	835	1.632
044	Ponti sul Mincio	1.176	33	8	64	2	28	—	725	740	1.465
045	Porto Mantovano	3.744	100	47	339	4	341	—	3.083	3.043	6.126
046	Quingentole	1.430	21	29	52	—	52	2	839	874	1.713
047	Quistello	4.544	105	100	292	2	326	—	3.655	3.701	7.356
048	Redondesco	1.912	31	21	50	—	75	—	886	920	1.806
049	Rèvere	1.420	41	35	120	2	167	30	1.635	1.783	3.418
050	Rivarolo Mantovano	2.545	53	54	73	—	95	—	1.574	1.686	3.260
051	Ròdigo	4.163	80	86	235	1	249	5	2.638	2.504	5.142
052	Roncoferraro	6.327	107	86	320	—	346	—	3.806	3.784	7.590
053	Roverbella	6.316	145	74	273	1	312	36	4.246	4.133	8.379
054	Sabbioneta	3.741	58	68	160	4	225	27	2.619	2.684	5.303
055	San Benedetto Po.	6.960	118	114	266	1	305	49	4.762	4.890	9.652
056	San Giacomo delle Se- gnate	1.628	31	31	133	—	131	—	1.218	1.282	2.500
057	San Giòrgio di Mantova	2.458	81	26	357	—	298	1	2.072	1.987	4.059
058	San Giovanni del Dosso	1.525	27	21	100	—	79	1	857	880	1.737
059	San Martino dall'Argine	1.703	37	39	29	2	70	1	1.135	1.133	2.268
060	Schivenòglia	1.317	19	25	67	—	80	—	809	874	1.683
061	Sèrmede	5.687	99	79	178	1	305	—	4.052	4.116	8.168
062	Serravalle a Po.	2.633	28	30	114	—	95	—	1.104	1.159	2.263
063	Solferino	1.307	32	20	55	—	56	1	922	876	1.798
064	Sustinate	2.629	41	30	84	—	121	—	1.344	1.390	2.734
065	Suzzara	6.080	211	176	531	9	515	60	8.457	8.793	17.250
066	Viadana	10.214	248	159	372	3	359	56	8.002	8.300	16.302
067	Villa Poma	1.429	25	25	81	—	106	—	984	956	1.940
068	Villimpenta	1.499	31	38	65	—	101	—	1.311	1.439	2.750
069	Virgilio	3.127	78	38	392	—	311	7	2.839	2.832	5.671
070	Volta Mantovana	5.031	91	64	139	—	112	—	2.641	2.576	5.217
	PROVINCIA	233.881	5.678	4.273	13.411	98	14.397	789	187.491	193.395	380.886

BOLZANO

Codice dei Comuni	COMUNI	SUPER- FICIE TERRITO- RIALE — ettari	ISCRIZIONI E CANCELLAZIONI ANAGRAFICHE NELL'ANNO 1966						POPOLAZIONE RESIDENTE al 31 dicembre 1966		
			Per movimento naturale		Per trasferimento di residenza				M	F	MF
			Nati vivi	Morti	Iscritti		Cancellati				
					da altro Comune	dall'e- stero	per altro Comune	per l'e- stero			
001	Aldino - <i>Aldein</i>	6.319	34	12	24	—	24	—	720	700	1.420
002	Andriano - <i>Andrian</i>	490	14	5	16	—	9	1	283	277	560
003	Anterivo - <i>Altrei</i>	1.105	8	2	7	—	7	—	233	226	459
004	Appiano - <i>Eppan</i>	5.969	174	83	125	8	176	11	4.007	4.273	8.280
005	Avelengo - <i>Hafling</i>	2.737	15	5	2	5	11	1	304	263	567
006	Badia - <i>Abtei</i>	8.294	45	15	47	—	30	1	1.064	1.044	2.108
007	Barbiano - <i>Barbian</i>	2.443	27	17	22	—	46	1	599	606	1.205
008	BOLZANO - <i>BOZEN</i>	5.234	1.899	748	3.360	164	2.542	154	49.735	50.731	100.466
009	Bràies - <i>Prags</i>	8.926	14	6	9	—	14	—	368	377	745
010	Brennero - <i>Brenner</i>	11.430	58	25	198	7	253	1	1.487	1.235	2.722
011	Bressanone - <i>Brixen</i>	8.486	354	130	752	53	530	60	7.110	7.810	14.920
012	Bronzolo - <i>Branzoll</i>	745	31	25	54	—	38	—	852	826	1.678
013	Brunico - <i>Bruneck</i>	4.507	242	80	350	23	275	33	4.736	4.859	9.595
014	Càines - <i>Kuens</i>	166	8	1	12	—	6	—	116	134	250
015	Caldarò - <i>Kaltern</i>	4.796	86	47	76	6	72	5	2.400	2.777	5.177
016	Campo di Trens - <i>Freien- feld</i>	9.529	50	17	44	—	68	1	1.143	1.079	2.222
017	Campo Tùres - <i>Sand in Taufers</i>	16.447	106	27	111	—	114	16	1.847	1.790	3.637
018	Castelbello Ciàrdes - <i>Kas- telbell Tschars</i>	5.386	53	11	21	4	46	16	1.087	1.129	2.216
019	Castelrotto - <i>Kastelruth</i>	11.781	114	42	79	2	69	2	2.334	2.462	4.796
020	Cèrmes - <i>TschermS</i>	663	26	11	43	3	39	1	508	498	1.006
021	Chiènes - <i>Kiens</i>	3.384	54	15	34	—	69	2	1.090	976	2.066
022	Chiusa - <i>Klausen</i>	5.137	123	40	122	—	116	—	1.874	1.941	3.815
023	Cornedo all'Isarco - <i>Kar- neid</i>	4.039	75	21	48	—	78	13	1.291	1.254	2.545
024	Cortàccia - <i>Kurtatsch</i>	3.056	48	24	21	1	50	4	1.021	999	2.020
025	Cortina all'Àdige - <i>Kurti- nig</i>	199	10	6	3	—	15	1	250	275	525
026	Corvara in Badia - <i>Cor- vara</i>	4.213	28	5	21	—	17	3	374	421	795
027	Curon Venosta - <i>Grauni V.</i>	21.037	60	20	84	2	104	42	1.177	1.080	2.257
028	Dobbiaco - <i>Toblach</i>	12.633	60	37	54	2	84	3	1.371	1.350	2.721
029	Egna - <i>Neumarkt</i>	2.367	89	38	78	—	132	52	1.803	1.726	3.529
030	Fälzes - <i>Pfalzen</i>	3.324	37	18	28	—	26	—	688	627	1.315
031	Fiè - <i>Völs</i>	4.438	49	19	49	1	50	34	1.062	1.019	2.081
032	Fortezza - <i>Franzensfeste</i>	5.234	28	17	124	3	177	6	672	575	1.247
033	Fùnes - <i>Villnöss</i>	8.106	61	26	36	5	40	—	1.091	1.064	2.155
034	Gàis - <i>Gais</i>	6.034	51	22	32	3	41	35	957	907	1.864
035	Gargazzone - <i>Gargazon</i>	490	15	5	11	—	26	6	450	439	889
036	Glorenza - <i>Glurns</i>	1.298	11	9	19	—	23	1	360	395	755
037	Làces - <i>Latsch</i>	7.882	71	31	50	—	57	16	1.861	1.811	3.672
038	Lagundo - <i>Algund</i>	2.161	64	35	145	7	122	12	1.517	1.558	3.075
039	Laiòn - <i>Lajen</i>	3.729	39	13	25	—	83	—	873	908	1.781
040	Làives - <i>Leifers</i>	2.425	189	67	475	18	520	39	4.815	4.265	9.080

021 - PROVINCIA DI BOLZANO-BOZEN

Codice dei Comuni	COMUNI	SUPER- FICIE TERRITO- RIALE — ettari	ISCRIZIONI E CANCELLAZIONI ANAGRAFICHE NELL'ANNO 1966						POPOLAZIONE RESIDENTE al 31 dicembre 1966		
			Per movimento naturale		Per trasferimento di residenza				M	F	MF
			Nati vivi	Morti	Iscritti		Cancellati				
					da altro Comune	dall'e- stero	per altro Comune	per l'e- stero			
041	Lana - Lana	3.608	154	62	163	8	183	30	3.136	3.292	6.428
042	Lasa - Laas	11.011	78	21	57	4	98	5	1.853	1.708	3.561
043	Lauregno - Laurein	1.420	10	8	7	—	15	—	247	216	463
117	La Valle-Wengen	3.903	30	8	2	—	11	—	495	504	999
044	Lusòn - Lùsen	7.424	35	14	16	—	21	—	728	713	1.441
045	Magrè all'Àdige - Margreid	1.386	17	10	16	—	29	—	541	515	1.056
046	Màlles Venosta - Mals	24.711	124	47	85	6	134	12	2.476	2.334	4.810
047	Marebbe - Enneberg	16.134	60	17	18	—	51	—	1.194	1.168	2.362
048	Marlengo - Marling	1.480	59	19	50	2	82	1	1.019	1.099	2.118
049	Martello - Martell	14.382	26	9	6	1	11	5	545	456	1.001
050	Mèltina - Mòlten	3.690	33	14	10	1	13	11	550	556	1.106
051	Merano - Meran	2.631	577	340	1.154	128	1.091	295	15.573	17.028	32.601
052	Monguelfo - Welsberg	4.656	65	28	52	3	61	3	1.135	1.157	2.292
053	Montagna - Montan	1.891	21	13	24	2	29	—	656	716	1.372
054	Moso in Passiria - Moos in Passeier	19.458	81	10	41	1	65	5	1.124	1.068	2.192
055	Nàlles - Nals	1.127	16	9	39	2	24	—	534	584	1.118
056	Naturno - Naturns	6.704	80	40	104	6	76	3	1.726	1.625	3.351
057	Naz Sciàves - Natz-Schabs	1.584	36	11	24	3	63	2	642	619	1.261
058	Nova Levante - Welsch- nofen	5.084	44	8	28	1	27	—	791	735	1.526
059	Nova Ponente - Deutsch- nofen	11.202	61	23	19	—	66	—	1.508	1.484	2.992
060	Ora - Auer	1.182	43	22	73	—	74	7	1.091	1.147	2.238
061	Ortisei - St. Ulrich	2.425	77	28	79	4	84	4	1.777	1.755	3.532
062	Parcines - Partschins	5.540	60	16	39	2	60	29	1.118	1.084	2.202
063	Perca - Percha	3.028	27	8	4	—	30	—	447	416	863
064	Plàus - Plaus	487	9	2	—	15	10	15	137	152	289
065	Pontè Gardena - Waidbruck	233	8	2	20	—	50	—	96	132	228
066	Postal - Burgstall	672	19	5	67	—	47	—	535	555	1.090
067	Prato allo Stèlvio - Prad- am Stìlfserjoch	5.136	72	25	47	11	43	20	1.416	1.363	2.779
068	Predoi - Prettau	8.649	14	5	7	—	20	1	364	349	713
069	Pròves - Proveis	1.853	9	7	7	—	16	—	204	211	415
070	Racines - Ratschings	20.350	95	31	70	7	52	18	1.736	1.591	3.327
071	Rasun Anterselva - Rasen Antholz	12.092	56	20	54	2	45	9	1.234	1.108	2.342
072	Renon - Ritten	11.148	98	43	50	4	118	—	2.434	2.338	4.772
073	Rifiano - Rifian	3.575	19	5	6	—	23	8	452	395	847
074	Rio di Pusteria - Mühlbach	8.410	53	20	39	3	63	—	1.045	1.039	2.084
075	Rodengo - Rodeneck	2.954	24	7	2	4	18	7	458	478	936
076	Salorno - Salurn	3.320	35	29	68	—	46	—	1.393	1.401	2.794
077	San Cándido - Innichen	8.010	70	34	152	8	158	8	1.631	1.355	2.986
078	San Felice - St. Felix	1.480	10	2	4	—	3	—	196	194	390
079	San Genèsio Atesino - Je- nesien	6.887	60	14	30	1	29	18	1.057	1.013	2.070
080	San Leonardo in Passiria - St. Leonard in Passeier	8.832	94	32	70	1	76	12	1.471	1.350	2.821

BOLZANO

Codice dei Comuni	COMUNI	SUPER- FICIE TERRITO- RIALE — ettari	ISCRIZIONI E CANCELLAZIONI ANAGRAFICHE NELL'ANNO 1966						POPOLAZIONE RESIDENTE al 31 dicembre 1966		
			Per movimento naturale		Per trasferimento di residenza				M	F	MF
			Nati vivi	Morti	Iscritti		Cancellati				
					da altro Comune	dall'e- stero	per altro Comune	per l'e- stero			
081	San Lorenzo di Sebato - <i>St. Lorenzen</i>	5.150	70	28	62	5	43	20	1.284	1.296	2.580
082	San Martino in Badia - <i>St. Martin in Thurn</i>	7.634	35	21	7	—	24	1	711	681	1.392
083	San Martino in Passiria - <i>St. Martin in Passeier</i>	3.049	84	25	51	2	63	13	1.254	1.176	2.430
084	San Pancrazio - <i>St. Pan- kraz</i>	6.298	44	16	17	—	44	4	974	952	1.926
085	Santa Cristina Valgarde- na - <i>St. Christina in Gröden</i>	3.183	35	8	32	—	34	—	718	736	1.454
086	Sarentino - <i>Sarntal</i>	30.250	139	58	34	1	69	22	2.940	2.844	5.784
087	Scena - <i>Schöenna</i>	4.826	59	21	18	8	39	1	1.123	1.107	2.230
088	Selva dei Molini - <i>Mühl- wald</i>	10.452	39	11	21	—	29	—	850	792	1.642
089	Selva di Val Gardena - <i>Wolkenstein in Gröden</i>	5.327	58	18	24	—	35	1	856	904	1.760
090	Senale - <i>U.L. Frau im Walde</i>	1.275	9	1	1	—	7	—	206	175	381
091	Senales - <i>Schnals</i>	21.043	39	6	15	—	34	—	723	665	1.388
092	Sesto - <i>Sexten</i>	8.088	39	12	39	2	27	3	868	882	1.750
093	Silandro - <i>Schlanders</i>	11.520	116	38	110	3	114	9	2.307	2.305	4.612
094	Sluderno - <i>Schluderns</i>	2.077	44	22	28	1	46	7	738	784	1.522
095	Stëlvio - <i>Stilfs</i>	14.092	36	29	27	2	34	6	776	771	1.547
096	Terento - <i>Terenten</i>	4.252	37	20	9	—	29	—	606	585	1.191
097	Terlano - <i>Terlan</i>	1.865	75	25	80	3	96	—	1.351	1.395	2.746
098	Termeno - <i>Tramin</i>	1.824	54	25	32	—	33	3	1.385	1.386	2.771
099	Tèsimo - <i>Tisens</i>	3.918	34	19	42	—	37	10	873	834	1.707
100	Tires - <i>Tiers</i>	4.209	16	9	3	—	7	2	395	418	813
101	Tirol - <i>Tirol</i>	2.559	34	16	49	10	36	22	917	930	1.847
102	Tródena - <i>Truden</i>	2.070	18	16	28	—	19	1	494	541	1.035
103	Tubre - <i>Taufers im Mün- sterthale</i>	4.593	29	12	41	—	32	7	557	489	1.046
104	Último - <i>Ulten</i>	20.852	47	30	20	—	73	9	1.544	1.459	3.003
105	Vadena - <i>Pfatten</i>	1.351	9	4	21	—	46	—	340	314	654
106	Valdàora - <i>Olang</i>	4.895	62	16	50	1	37	8	1.042	1.018	2.060
107	Val di Vizze - <i>Pfitsch</i>	14.200	44	33	109	2	66	6	980	979	1.959
108	Valle Aurina - <i>Ahrntal</i>	18.728	113	30	89	4	121	19	2.348	2.203	4.551
109	Valle di Casies - <i>Gsies</i>	10.895	41	18	38	—	43	—	921	892	1.813
110	Vandòies - <i>Vintl</i>	11.053	72	15	72	8	62	3	1.419	1.389	2.808
111	Varna - <i>Vahrn</i>	7.951	71	15	115	6	182	35	1.268	1.302	2.570
112	Velturmo - <i>Feldthurns</i>	2.476	47	17	10	—	33	1	791	841	1.632
116	Verano - <i>Vöran</i>	2.212	19	7	10	—	13	—	356	321	677
113	Villabassa - <i>Niederdorf</i>	1.785	29	14	31	2	46	1	630	641	1.271
114	Villandro - <i>Villanders</i>	4.385	49	15	9	1	20	6	788	793	1.581
115	Vipiteno - <i>Sterzing</i>	3.318	128	35	121	8	209	12	2.154	2.118	4.272
	PROVINCIA	740.043	8.953	3.550	11.079	616	11.296	1.333	199.782	200.607	400.389

Codice dei Comuni	COMUNI	SUPERFICIE TERRITORIALE ettari	ISCRIZIONI E CANCELLAZIONI ANAGRAFICHE NELL'ANNO 1966						POPOLAZIONE RESIDENTE al 31 dicembre 1966		
			Per movimento naturale		Per trasferimento di residenza				M	F	MF
			Nati vivi	Morti	Iscritti		Cancellati				
					da altro Comune	dall'estero	per altro Comune	per l'estero			
001	Ala	11.987	124	70	113	—	112	5	3.336	3.387	6.723
002	Albiano	999	33	14	23	—	27	—	644	567	1.211
003	Aldeno	898	35	20	32	—	40	7	1.034	1.039	2.073
004	Amblar	1.459	5	5	3	—	3	—	119	124	243
005	Àndalo	982	14	10	11	—	10	26	462	428	890
006	Arco	6.325	180	113	227	5	237	25	5.240	5.484	10.724
007	Àvio	6.883	92	43	61	—	90	4	1.924	1.924	3.848
008	Banco	286	3	3	—	1	6	3	151	148	299
009	Baselga di Pinè	4.084	68	40	38	—	90	—	2.019	2.138	4.157
010	Baselga di Vezzano	247	3	1	6	—	1	3	117	116	233
011	Bedollo	2.746	16	20	28	1	49	11	831	828	1.659
012	Bersone	980	3	2	2	—	2	—	169	186	355
013	Besenello	2.599	25	14	17	—	23	—	774	745	1.519
014	Bezzecca	1.773	11	5	10	1	3	—	268	289	557
015	Bieno	1.169	8	7	6	—	11	—	281	296	577
016	Blèggio Inferiore	2.617	21	13	48	—	35	3	457	466	923
017	Blèggio Superiore	3.266	31	25	5	—	47	—	810	787	1.597
018	Bocenago	846	5	7	2	7	4	—	179	198	377
019	Bolbeno	1.248	4	3	11	—	9	—	160	176	336
020	Bondo	1.068	11	3	4	1	23	32	290	305	595
021	Bondone	1.917	16	5	7	—	12	—	416	377	793
022	Borgo Valsugana	5.228	79	61	97	3	119	9	2.368	2.504	4.872
023	Bosentino	466	7	5	13	—	11	—	273	304	577
024	Breguzzo	3.512	14	8	7	—	9	23	273	288	561
025	Brentònico	6.267	46	39	32	1	55	1	1.639	1.457	3.096
026	Brèximo	4.098	7	6	8	—	7	—	220	224	444
027	Brez	1.896	13	9	16	1	25	13	476	524	1.000
028	Brione	946	—	2	3	—	10	—	109	101	210
029	Caderzone	1.865	9	10	9	—	3	—	234	230	464
030	Cagnò	330	3	2	2	1	10	—	205	233	438
031	Calavino	1.195	22	14	27	—	41	—	512	518	1.030
032	Calcerànica al Lago	340	21	11	34	—	30	—	463	489	952
033	Càldes	2.089	25	15	10	—	36	—	629	569	1.198
034	Caldonazzo	2.154	30	25	22	3	41	—	1.016	1.104	2.120
035	Calliano	1.016	12	8	40	—	26	—	487	484	971
036	Campitello di Fassa	2.509	10	6	6	—	10	—	274	276	550
037	Campodenno	2.539	30	26	27	3	20	—	805	738	1.543
038	Canal San Bovo	12.554	60	34	47	2	72	6	1.486	1.458	2.944
039	Canazei	6.720	37	6	24	1	30	3	648	661	1.309
040	Capriana	1.306	12	18	15	1	13	2	387	385	772
041	Carano	1.362	10	8	11	—	12	7	417	418	835
042	Carisolo	2.475	16	5	13	—	9	—	294	307	601
043	Carzano	171	5	1	2	—	14	—	226	220	446
044	Casez	338	3	5	2	—	4	—	135	134	269
045	Castel Condino	1.114	2	6	3	2	4	—	201	214	415
046	Castelfondo	2.570	8	10	5	—	10	1	476	405	881

022 - PROVINCIA DI TRENTO

TRENTO

Codice dei Comuni	COMUNI	SUPER- FICIE TERRITO- RIALE ettari	ISCRIZIONI E CANCELLAZIONI ANAGRAFICHE NELL'ANNO 1966						POPOLAZIONE RESIDENTE al 31 dicembre 1966		
			Per movimento naturale		Per trasferimento di residenza				M	F	MF
			Nati vivi	Morti	Iscritti		Cancellati				
					da altro Comune	dall'e- stero	per altro Comune	per l'e- stero			
047	Castello di Fiemme	5.448	44	33	25	—	48	18	967	1.064	2.031
048	Castello Tesino	11.249	32	29	37	5	66	—	1.120	1.224	2.344
049	Castelnuovo	1.345	15	14	16	2	28	24	486	435	921
050	Cavalese	4.535	70	48	106	4	92	21	1.711	1.827	3.538
051	Cavareno	965	17	5	6	—	25	—	433	454	887
052	Cavedago	998	6	7	6	—	9	—	271	278	549
053	Cavèdine	3.832	52	31	35	—	78	—	1.206	1.208	2.414
054	Cavizzana	335	6	3	—	—	—	—	148	148	296
055	Cembra	1.697	22	17	31	3	35	15	754	720	1.474
056	Centa San Nicolò	1.114	11	16	7	—	7	25	293	326	619
057	Cimego	1.050	9	7	2	—	9	—	240	268	508
058	Cimone	982	7	5	1	—	12	—	363	361	724
059	Cinte Tesino	2.580	9	10	3	—	16	17	330	403	733
060	Cis	551	14	9	11	—	8	—	212	213	425
061	Civezzano	1.552	33	33	40	—	50	13	1.280	1.182	2.462
062	Cles	3.919	97	53	173	1	106	13	2.362	2.581	4.943
063	Cloz	833	12	9	12	3	11	30	358	420	778
064	Commezzadura	2.250	12	10	5	5	26	10	472	440	912
065	Concei	3.039	15	13	11	—	16	—	416	381	797
066	Condino	3.380	23	16	40	—	17	—	692	682	1.374
067	Còredo	3.268	19	21	18	—	20	1	639	637	1.276
068	Croviana	508	9	10	3	—	4	—	229	224	453
069	Cùnevo	559	6	4	4	1	8	—	286	255	541
070	Daiano	953	7	9	5	—	13	2	274	312	586
071	Dàmbel	509	12	9	4	1	7	—	277	263	540
072	Daone	15.796	5	4	5	—	28	—	335	342	677
073	Darè	115	4	3	3	—	—	—	97	128	225
074	Denno	1.042	17	12	28	2	40	—	556	595	1.151
075	Dimaro	2.823	18	7	27	3	35	4	430	425	855
076	Don	534	2	4	4	—	2	3	122	119	241
077	Dorsino	1.224	7	10	12	3	12	4	295	296	591
078	Drena	836	5	5	4	—	15	2	253	226	479
079	Dro	2.794	57	24	61	4	83	3	1.452	1.474	2.926
080	Faedo	1.064	9	7	13	1	31	—	265	248	513
081	Fai della Paganella	1.215	11	10	6	3	8	1	477	449	926
082	Faver	942	14	9	11	4	14	1	405	410	815
083	Fiavè	2.427	21	15	11	—	28	—	552	611	1.163
084	Fiera di Primiero	15	12	10	40	—	33	3	253	297	550
085	Fierozzo	1.794	4	—	4	—	5	—	256	266	522
086	Flavon	753	11	3	8	—	5	—	243	255	498
087	Folgaria	7.162	55	46	67	—	80	7	1.719	1.850	3.569
088	Fondo	3.075	27	23	33	3	37	1	768	908	1.676
089	Fornace	724	19	11	9	—	14	—	469	435	904
090	Frassilongo	1.671	11	4	1	—	12	—	287	325	612
091	Garniga	1.307	8	6	35	—	16	—	245	207	452
092	Giovo	2.079	46	28	15	3	46	11	1.195	1.068	2.263
093	Giustino	4.022	12	10	5	—	11	—	256	268	524
094	Gràuno	730	6	2	5	2	8	—	133	123	256

Codice dei Comuni	COMUNI	SUPERFICIE TERRITORIALE — ettari	ISCRIZIONI E CANCELLAZIONI ANAGRAFICHE NELL'ANNO 1966						POPOLAZIONE RESIDENTE al 31 dicembre 1966		
			Per movimento naturale		Per trasferimento di residenza				M	F	MF
			Nati vivi	Morti	Iscritti		Cancellati				
					da altro Comune	dall'estero	per altro Comune	per l'estero			
095	Grigno.	4.641	43	27	30	—	89	—	1.439	1.341	2.780
096	Grùmes	1.078	13	5	4	—	14	—	302	270	572
097	Imer.	2.760	30	8	15	3	17	—	652	672	1.324
098	Isera.	1.414	21	15	32	—	64	—	920	976	1.896
099	Ivano-Fracena	614	4	3	11	—	6	—	176	165	341
100	Lardaro	1.074	2	3	—	1	4	24	83	88	171
101	Lasino	1.688	25	14	28	—	57	—	533	555	1.088
102	Lavarone.	2.631	24	18	12	4	23	89	571	658	1.229
103	Lavis	1.244	105	48	179	7	109	—	2.474	2.484	4.958
104	Lèvico	6.288	75	75	102	6	130	59	2.720	2.943	5.663
105	Lisignago.	716	4	6	2	—	11	—	282	236	518
106	Livo.	1.524	15	11	10	—	12	—	535	536	1.071
107	Lomaso	4.152	30	11	44	1	49	21	741	760	1.501
108	Lona-Lasès.	1.140	12	10	13	4	37	—	363	337	700
109	Luserna	824	7	4	—	—	7	—	294	356	650
110	Malè.	1.667	31	22	45	—	64	1	994	1.026	2.020
111	Malosco	675	4	3	11	—	9	—	155	172	327
112	Massimeno	2.136	—	4	2	—	—	—	40	49	89
113	Mazzin.	2.369	7	5	7	—	6	—	184	170	354
114	Mezzana	2.730	19	10	10	2	21	—	505	507	1.012
115	Mezzano	4.889	33	21	39	2	20	—	814	854	1.668
116	Mezzocorona	2.542	70	42	108	2	89	—	1.896	1.898	3.794
117	Mezzolombardo	1.381	80	61	97	6	116	12	2.438	2.544	4.982
118	Moena	8.270	54	24	101	3	60	6	1.414	1.293	2.707
119	Molina di Ledro	3.949	21	13	23	2	22	—	745	801	1.546
120	Molveno	3.518	25	12	7	3	8	—	501	486	987
121	Monclàsico.	1.825	15	8	17	—	27	17	447	468	915
122	Montagne	1.219	8	8	3	1	12	—	192	196	388
123	Mori.	2.210	138	51	83	1	135	—	3.236	3.393	6.629
124	Nago-Tòrbole.	2.843	46	23	18	5	37	9	1.118	1.153	2.271
125	Nanno	431	11	5	5	4	17	—	340	346	686
126	Nave San Rocco	487	13	5	17	3	18	1	396	407	803
127	Nogaredo.	364	23	10	17	—	31	3	605	660	1.265
128	Nomi	649	22	21	27	1	25	—	573	555	1.128
129	Novaledo.	797	10	8	22	—	12	—	420	372	792
130	Ospedaletto.	1.679	12	15	23	—	14	—	392	435	827
131	Ossana.	2.521	10	8	13	—	33	—	423	423	846
132	Padergnone.	359	13	5	19	—	10	—	302	307	609
133	Palù del Fersina	1.672	6	5	—	2	—	2	173	161	334
134	Panchià	2.025	8	11	13	—	22	2	248	308	556
135	Pannone	2.563	32	25	16	1	27	10	933	903	1.836
136	Pèio	16.252	34	25	49	—	45	—	1.084	1.095	2.179
137	Pellizzano	3.996	15	10	16	—	19	13	486	509	995
138	Pelugo.	2.287	5	6	4	—	5	—	147	176	323
139	Pèrgine Valsugana	5.439	180	151	243	17	202	33	5.839	6.014	11.853
140	Pieve di Bono	2.086	18	16	56	3	52	—	764	764	1.528
141	Pieve di Ledro	1.900	14	6	9	—	5	—	217	211	428
142	Pieve Tesino	7.385	20	24	20	3	41	2	508	583	1.091

TRENTO

Codice dei Comuni	COMUNI	SUPER- FICIE TERRITO- RIALE — ettari	ISCRIZIONI E CANCELLAZIONI ANAGRAFICHE NEL L'ANNO 1966						POPOLAZIONE RESIDENTE al 31 dicembre 1966		
			Per movimento naturale		Per trasferimento di residenza				M	F	MF
			Nati vivi	Morti	Iscritti		Cancellati				
					da altro Comune	dall'e- stero	per altro Comune	per l'e- stero			
143	Pinzolo	6.930	45	30	105	3	44	—	1.202	1.267	2.469
144	Pomarolo	1.031	39	11	10	—	20	—	781	793	1.574
145	Pozza di Fassa	7.312	36	10	21	—	11	—	669	689	1.358
146	Praso	981	6	5	5	—	2	1	260	231	491
147	Predazzo	10.984	86	38	92	1	119	42	1.910	1.962	3.872
148	Preore	437	5	1	6	—	2	—	154	169	323
149	Prezzo	381	4	4	1	—	3	—	122	149	271
150	Rabbi	13.216	39	24	26	—	40	—	1.058	1.051	2.109
151	Ràgoli	6.501	9	7	21	—	30	4	368	363	731
152	Revò	1.344	19	6	28	—	5	61	585	648	1.233
153	Riva	4.246	238	109	400	17	289	27	5.678	6.029	11.707
154	Romallo	243	9	7	13	—	11	—	331	343	674
155	Romeno	911	15	16	10	5	35	3	598	662	1.260
156	Roncegno	3.805	42	35	35	—	57	—	1.354	1.318	2.672
157	Ronchi Valsugana	999	8	4	4	—	5	1	240	204	444
158	Roncone	2.943	23	19	32	4	30	—	752	735	1.487
159	Ronzone	531	9	7	7	2	4	3	190	210	400
160	Roverè della Luna	1.041	27	16	28	—	27	—	735	711	1.446
161	Rovereto	5.090	486	275	700	28	514	382	12.796	14.433	27.229
162	Ruffrè	662	7	7	3	—	6	—	258	254	512
163	Rumo	3.084	15	11	10	—	35	—	556	535	1.091
164	Sagron Mis.	1.121	10	3	4	—	2	—	193	194	387
165	Samone	489	8	7	9	1	15	—	283	246	529
166	San Lorenzo in Banale	6.192	33	10	22	—	28	10	540	606	1.146
167	San Michele all'Adige	530	40	26	73	—	49	3	816	861	1.677
168	Sant'Orsola	1.542	8	9	6	—	13	—	455	478	933
169	Sanzeno	175	8	2	9	—	3	2	144	155	299
170	Sarnònico	1.213	6	8	1	—	11	—	326	340	666
171	Scurelle	2.987	20	12	16	—	33	14	540	545	1.085
172	Segonzano	2.076	35	14	18	1	40	—	922	841	1.763
173	Sfruz	1.169	5	3	1	—	6	—	156	144	300
174	Siror	7.452	24	21	21	—	25	—	588	615	1.203
175	Smarano	641	4	2	3	—	7	2	172	167	339
176	Soraga	1.957	8	7	5	—	7	2	225	202	427
177	Sover	1.468	20	12	7	2	25	2	601	627	1.228
178	Spera	328	5	12	7	—	8	—	286	291	577
179	Spiazzo	7.072	16	15	25	—	32	—	414	511	925
180	Spormaggiore	3.017	23	9	3	—	14	—	585	590	1.175
181	Sporminore	1.749	17	8	2	—	25	—	399	385	784
182	Stènico	4.979	17	13	32	3	50	—	602	605	1.207
183	Storo	6.288	74	39	35	—	41	43	1.845	1.715	3.560
184	Strembo	3.822	5	4	6	—	4	—	162	200	362
185	Strigno	1.222	31	25	36	—	43	5	707	771	1.478
186	Tàio	1.133	47	28	31	5	38	3	1.167	1.231	2.398
187	Tassullo	1.353	27	11	23	—	34	—	974	1.035	2.009
188	Telve	6.485	31	30	51	10	23	64	787	835	1.622
189	Telve di Sopra	1.783	20	8	3	—	5	10	335	324	659
190	Tenna	314	9	9	7	—	11	—	297	336	633

TRENTO-VERONA

Codice dei Comuni	COMUNI	SUPER- FICIE TERRITO- RIALE — etari	ISCRIZIONI E CANCELLAZIONI ANAGRAFICHE NELL'ANNO 1966						POPOLAZIONE RESIDENTE al 31 dicembre 1966		
			Per movimento naturale		Per trasferimento di residenza				M	F	MF
			Nati vivi	Morti	Iscritti		Cancellati				
					da altro Comune	dall'e- stero	per altro Comune	per l'e- stero			
191	Tenno	2.829	26	18	24	1	31	4	841	793	1.634
192	Terlago	3.703	17	13	31	5	22	—	633	642	1.275
193	Terragnolo	3.950	24	29	18	2	73	—	875	790	1.665
194	Tèrres	639	3	6	2	—	6	2	182	193	375
195	Terzolas	537	9	8	11	1	4	—	300	300	600
196	Tèsero	5.040	42	33	39	2	39	—	1.238	1.345	2.583
197	Tiarno di Sopra	3.877	15	10	4	—	4	—	398	379	777
198	Tiarno di Sotto	922	17	7	5	—	7	—	365	411	776
199	Tione di Trento	3.328	51	36	106	1	99	—	1.350	1.482	2.832
200	Ton	2.636	24	16	16	1	32	7	698	631	1.329
201	Tonadico	9.383	29	11	28	2	44	—	573	610	1.183
202	Torcegno	1.523	20	12	3	2	12	—	386	379	765
203	Trambilleno	5.021	20	15	28	—	42	—	704	669	1.373
204	Transàcqua	3.560	22	22	39	—	24	—	837	885	1.722
205	TRENTO	15.241	1.625	774	2.425	101	1.727	296	40.762	44.547	85.309
206	Tres	1.455	10	5	1	—	8	—	265	296	561
207	Tuenno	7.064	40	22	17	3	39	4	1.179	1.204	2.383
208	Valda	609	4	4	5	1	14	—	140	144	284
209	Valfloriana	3.951	8	9	5	3	10	2	503	452	955
210	Vallarsa	7.838	29	27	27	1	92	—	1.071	983	2.054
211	Varena	2.322	17	11	12	—	14	2	456	436	892
212	Vattaro	830	16	9	7	4	17	—	334	324	658
213	Vermiglio	10.389	44	22	12	—	31	—	1.026	1.041	2.067
214	Vervò	1.518	13	7	8	—	10	7	322	340	662
215	Vezzano	3.187	39	14	36	—	43	4	967	968	1.935
216	Vignola-Falesina	1.193	6	6	5	—	—	—	154	172	326
217	Vigo di Fassa	2.669	24	6	6	1	17	17	403	383	786
218	Vigolo Baselga	306	6	3	5	—	21	—	151	167	318
219	Vigolo Vattaro	2.067	16	21	9	—	24	6	678	638	1.316
220	Vigo Rendena	451	6	4	4	—	13	2	164	166	330
221	Villa Agnedo	1.409	12	14	16	3	23	—	406	413	819
222	Villa Lagarina	2.305	40	21	48	6	54	18	975	1.011	1.986
223	Villa Rendena	3.496	11	5	17	—	19	2	354	405	759
224	Volano	1.076	45	20	34	3	47	14	1.028	1.100	2.128
225	Zambana	1.172	21	3	64	—	32	—	563	509	1.072
226	Ziano di Fiemme	3.576	26	14	14	—	22	2	573	611	1.184
227	Zuelo	1.028	8	3	1	—	1	—	226	215	441
	PROVINCIA	621.266	7.639	4.607	8.904	401	9.160	1.790	208.628	217.140	425.768

023 - PROVINCIA DI VERONA

001	Affi	984	16	11	23	1	28	—	570	517	1.087
002	Albaredo d'Àdige	2.822	104	53	124	1	167	14	2.615	2.670	5.285
003	Angiari	1.346	21	23	51	—	83	—	939	918	1.857
004	Àrcole	2.087	78	38	80	5	113	—	1.989	2.003	3.992
005	Badia Calavena	2.687	38	30	34	8	85	31	1.124	1.017	2.141
006	Bardolino	5.428	98	45	166	3	118	—	2.376	2.324	4.700

VERONA

Codice dei Comuni	COMUNI	SUPER- FICIE TERRITO- RIALE — ettari	ISCRIZIONI E CANCELLAZIONI ANAGRAFICHE NELL'ANNO 1966						POPOLAZIONE RESIDENTE al 31 dicembre 1966		
			Per movimento naturale		Per trasferimento di residenza				M	F	MF
			Nati vivi	Morti	Iscritti		Cancellati				
					da altro Comune	dall'e- stero	per altro Comune	per l'e- stero			
007	Belfiore	2.647	51	25	43	1	113	—	1.410	1.381	2.791
008	Bevilacqua	1.212	32	16	57	—	84	—	875	871	1.746
009	Bonavigo	1.780	45	21	65	—	141	—	1.043	1.040	2.083
010	Boschi Sant'Anna	897	27	18	46	—	50	—	662	647	1.309
011	Bosco Chiesanuova	6.471	64	39	30	—	81	11	1.665	1.644	3.309
012	Bovolone	4.141	256	102	346	4	257	13	5.135	5.071	10.206
013	Brentino Belluno	2.597	19	9	14	—	38	—	673	626	1.299
014	Brenzono	5.011	37	42	65	14	83	—	1.062	1.303	2.365
015	Bussolengo	2.550	203	72	386	1	240	—	4.725	4.750	9.475
016	Buttapietra	1.719	78	22	111	—	138	—	1.726	1.661	3.387
017	Caldiero	1.042	65	35	187	—	163	—	1.654	1.681	3.335
018	Caprino Veronese	4.735	122	77	139	4	180	14	3.397	3.468	6.865
019	Casaleone	3.829	96	62	134	—	176	22	2.813	2.903	5.716
020	Castagnaro	3.474	92	44	86	1	165	—	2.379	2.385	4.764
021	Castel d'Azzano	970	83	30	151	—	130	—	1.861	1.780	3.641
022	Castelnuovo di Verona	3.453	123	61	218	8	215	23	3.247	3.278	6.525
023	Cavaion Veronese	1.284	44	21	59	7	67	—	1.115	1.098	2.213
024	Cazzano di Tramigna	1.227	28	21	22	—	40	—	811	787	1.598
025	Cerea	7.039	247	120	433	4	331	2	6.331	6.666	12.997
026	Cerro Veronese	1.017	23	5	26	—	27	—	511	506	1.017
027	Cologna Veneta	4.299	133	117	229	—	332	—	4.226	4.490	8.716
028	Colognola ai Colli	2.083	74	55	114	—	244	1	2.331	2.267	4.598
029	Concamarise	789	16	10	39	0	52	—	584	586	1.170
030	Costermano	1.691	21	20	61	—	36	—	897	928	1.825
031	Dolcè	3.089	41	21	52	1	125	—	1.205	1.179	2.384
032	Erbè	1.594	29	25	44	—	63	—	811	882	1.693
033	Erbezzo	3.186	19	8	9	—	26	—	474	494	968
034	Ferrara di Monte Baldo	2.690	3	4	4	—	16	—	187	200	387
035	Fumane	3.428	68	28	69	—	103	—	1.780	1.815	3.595
036	Garda	1.610	48	22	120	7	77	1	1.437	1.459	2.896
037	Gazzo Veronese	5.673	101	65	107	1	244	—	3.208	3.219	6.427
038	Grezzana	4.963	168	69	170	4	151	7	3.733	3.655	7.388
039	Illasi	2.504	68	33	80	3	83	—	1.810	1.757	3.567
040	Isola della Scala	6.994	191	105	245	—	328	5	4.774	4.919	9.693
041	Isola Rizza	1.684	47	23	46	—	85	7	1.150	1.188	2.338
042	Lavagno	1.464	53	38	125	—	134	—	1.411	1.400	2.811
043	Lazise	6.496	95	44	161	—	139	—	2.515	2.489	5.004
044	Legnago	7.951	442	224	725	9	667	—	12.320	13.218	25.538
045	Malcèsine	6.814	63	33	107	3	51	—	1.503	1.649	3.152
046	Marano di Valpolicella	1.863	40	19	33	—	127	—	1.392	1.253	2.645
047	Mezzane di Sotto	1.959	19	17	44	—	95	1	789	819	1.608
048	Minerbe	2.969	90	48	180	—	161	—	2.317	2.343	4.660
049	Montèchia di Crosara	2.106	69	28	65	—	93	—	1.620	1.610	3.230
050	Monteforte d'Alpone	2.040	92	67	83	1	139	3	2.862	3.053	5.915
051	Mozzecane	2.471	55	35	96	6	120	—	1.467	1.443	2.910
052	Negrar	4.039	158	126	243	—	219	—	4.292	4.233	8.525
053	Nogara	3.884	88	73	262	—	190	—	3.299	3.357	6.656
054	Nogarole Rocca	2.921	48	23	51	—	100	3	1.241	1.210	2.451

Codice dei Comuni	COMUNI	SUPERFICIE TERRITORIALE — ettari	ISCRIZIONI E CANCELLAZIONI ANAGRAFICHE NELL'ANNO 1966						POPOLAZIONE RESIDENTE al 31 dicembre 1966		
			Per movimento naturale		Per trasferimento di residenza				M	F	MF
			Nati vivi	Morti	Iscritti		Cancellati				
					da altro Comune	dall'estero	per altro Comune	per l'estero			
055	Oppeano	4.682	95	50	211	—	269	2	2.891	2.784	5.675
056	Palù	1.345	25	6	31	—	79	—	573	534	1.107
057	Pastrengo	896	22	21	83	1	67	—	878	874	1.752
058	Pescantina	1.969	129	65	194	4	205	2	3.674	3.670	7.344
059	Peschiera del Garda . .	1.758	99	54	295	13	259	15	3.236	3.251	6.487
060	Povegliano Veronese . .	1.864	96	30	61	—	98	—	2.094	2.121	4.215
061	Pressana	1.766	47	21	51	3	56	2	1.304	1.385	2.689
062	Rivoli Veronese	1.842	31	18	44	—	50	—	919	816	1.735
063	Roncà	1.824	68	33	64	4	111	1	1.768	1.737	3.505
064	Ronco all'Adige	4.257	131	47	109	1	298	2	3.130	3.092	6.222
065	Roverchiara	1.979	66	31	64	—	161	3	1.537	1.513	3.050
066	Roveredo di Guà	1.016	35	15	32	—	54	—	781	779	1.560
067	Roverè Veronese	3.647	44	18	27	—	62	—	1.192	1.064	2.256
068	Salizzole	3.066	68	35	117	—	99	1	1.854	1.692	3.546
069	San Bonifacio	3.383	290	132	484	6	308	1	6.140	6.319	12.459
070	San Giovanni Ilarione . .	2.532	100	40	50	9	91	4	2.144	2.023	4.167
071	San Giovanni Lupatoto . .	1.902	277	174	547	27	490	13	7.962	8.377	16.339
072	Sanguinetto	1.364	79	45	209	1	80	11	1.843	2.085	3.928
073	San Martino Buon Alber- go	3.486	192	75	394	8	336	13	4.557	4.503	9.060
074	San Màuro di Saline . . .	1.111	15	6	6	—	43	—	342	338	680
075	San Pietro di Morùbio . .	1.602	41	25	58	—	74	10	1.272	1.328	2.600
076	San Pietro in Cariano . .	2.025	130	50	291	—	193	—	3.128	3.271	6.399
077	Sant'Ambrògio di Valpo- licella	2.350	175	68	165	9	200	10	3.874	3.952	7.826
078	Sant'Anna d'Alfaedo . . .	4.365	42	29	28	—	64	7	1.349	1.314	2.663
079	San Zeno di Montagna . .	2.827	18	7	11	—	11	—	531	516	1.047
080	Selva di Progno	4.121	28	20	31	2	74	4	1.076	916	1.992
081	Soave	2.267	105	74	149	—	160	5	2.747	2.906	5.653
082	Sommacampagna	4.177	164	81	258	6	213	18	4.050	3.995	8.045
083	Sona	3.839	152	68	254	—	256	—	3.503	3.394	6.897
084	Sorgà	3.147	46	30	81	—	158	—	1.572	1.680	3.252
085	Terrazzo	2.053	45	32	31	—	62	—	1.429	1.465	2.894
086	Torri del Benaco	4.850	37	21	50	13	53	—	1.096	1.069	2.165
087	Tregnago	3.743	61	37	81	1	160	—	1.957	1.956	3.913
088	Trevenzuolo	2.702	36	23	62	—	111	—	1.328	1.266	2.594
089	Valèggio sul Mincio . . .	6.395	140	72	188	—	229	26	4.294	4.084	8.378
090	Velo Veronese	1.907	18	12	19	2	36	—	651	603	1.254
091	VERONA	19.977	4.438	2.293	6.805	282	4.500	647	117.746	131.199	248.945
092	Veronella	2.173	84	48	74	1	177	4	2.009	2.006	4.015
093	Vestenanova	2.393	50	30	18	—	83	—	1.540	1.467	3.007
094	Vigàsio	3.081	95	44	102	—	136	8	2.488	2.377	4.865
095	Villa Bartolomea	5.323	82	66	114	6	98	2	3.008	3.173	6.181
096	Villafranca di Verona . .	5.732	428	176	686	10	524	37	10.739	10.467	21.206
097	Zèvio	5.489	157	72	209	6	297	7	4.369	4.332	8.701
098	Zimella	1.722	57	29	58	—	143	—	1.577	1.634	3.211
	PROVINCIA	309.652	12.967	6.745	19.556	512	18.741	1.013	344.495	359.437	703.932

VICENZA

Codice dei Comuni	COMUNI	SUPER- FICIE TERRI- ORIALE — ettari	ISCRIZIONI E CANCELLAZIONI ANAGRAFICHE NELL'ANNO 1966						POPOLAZIONE RESIDENTE al 31 dicembre 1966		
			Per movimento naturale		Per trasferimento di residenza				M	F	MF
			Nati vivi	Morti	Iscritti		Cancellati				
					da altro Comune	dall'e- stero	per altro Comune	per l'e- stero			
001	Agugliaro	1.463	22	18	45	—	45	—	666	642	1.308
002	Albèttone	2.034	40	15	50	—	59	—	1.000	972	1.972
003	Alonte	1.116	15	8	27	—	40	2	364	335	699
004	Altavilla Vicentina	1.663	93	28	184	—	150	7	2.184	2.216	4.400
005	Altissimo	1.503	35	22	37	—	61	—	947	855	1.802
006	Arcugnano	4.154	80	32	180	—	231	—	2.274	2.216	4.490
007	Arsiero	4.118	57	65	80	10	147	—	1.915	1.944	3.859
008	Arzignano	3.434	391	161	398	36	389	57	9.201	9.682	18.883
009	Asiago	16.302	127	72	123	15	123	18	3.250	3.456	6.706
010	Asigliano Veneto	810	16	14	28	—	30	—	503	524	1.027
011	Barbarano Vicentino	1.960	58	28	106	5	112	—	1.521	1.520	3.041
012	Bassano del Grappa	4.682	672	294	1.162	61	882	43	15.973	17.672	33.645
013	Bolzano Vicentino	1.996	75	21	102	—	115	—	1.757	1.712	3.469
014	Breganze	2.178	113	48	131	2	98	—	2.985	3.104	6.089
015	Brèndola	2.552	69	26	99	—	116	5	2.013	1.948	3.961
016	Bressanvido	856	51	25	28	—	37	—	1.076	1.095	2.171
017	Brogliano	1.215	43	22	31	1	69	84	1.048	1.044	2.092
018	Caldogno	1.587	112	35	156	9	173	5	2.341	2.407	4.748
019	Caltrano	2.267	37	25	30	6	48	5	1.033	1.093	2.126
020	Calvene	1.154	26	19	24	8	41	32	684	712	1.396
021	Camisano Vicentino	3.002	116	51	177	2	183	10	3.043	2.967	6.010
022	Campiglia dei Bèrici	1.094	25	23	63	—	51	—	818	882	1.700
023	Campolongo sul Brenta	966	11	8	13	2	20	—	447	465	912
024	Carrè	871	41	27	40	1	42	11	1.119	1.131	2.250
025	Cartigliano	750	72	26	59	—	54	—	1.466	1.488	2.954
026	Cassola	1.272	167	54	437	17	263	51	3.211	3.270	6.481
027	Castegnero	1.163	45	18	37	—	67	—	916	962	1.878
028	Castelgomberto	1.728	84	32	79	11	94	44	1.976	1.951	3.927
029	Chiampo	2.265	186	74	101	4	131	—	4.503	4.144	8.647
030	Chiuppano	468	44	19	36	2	53	55	1.062	1.151	2.213
031	Cismon del Grappa	3.467	29	23	54	17	38	—	839	861	1.700
032	Cogollo del Cèngio	3.624	58	33	38	9	64	4	1.474	1.588	3.062
033	Conco	2.689	45	22	39	1	75	13	1.276	1.389	2.665
034	Cornedo Vicentino	2.349	150	78	193	18	185	56	3.828	3.865	7.693
035	Costabissara	1.321	72	17	101	2	67	—	1.340	1.331	2.671
036	Creazzo	1.051	130	32	354	7	159	—	2.634	2.603	5.237
037	Crespadoro	3.013	46	25	32	—	90	3	1.006	947	1.953
038	Dueville	2.011	214	69	248	11	245	37	4.740	4.919	9.659
039	Ènego	5.300	62	33	56	1	125	3	1.992	1.944	3.936
040	Fara Vicentino	1.523	72	40	75	5	120	7	1.641	1.689	3.330
041	Foza	3.525	24	7	15	2	41	3	587	615	1.202
042	Gàllo	4.763	44	27	15	4	32	15	1.166	1.162	2.328
043	Gambellara	1.289	50	30	63	—	89	6	1.500	1.556	3.056
044	Gambugliano	795	11	2	6	—	8	—	375	344	719
045	Grancona	1.231	25	18	37	—	48	9	782	725	1.507
046	Grisignano di Zocco	1.699	56	23	88	—	149	—	1.419	1.477	2.896

024 - PROVINCIA DI VICENZA

VICENZA

Codice dei Comuni	COMUNI	SUPER- FICIE TERRITO- RIALE — ettari	ISCRIZIONI E CANCELLAZIONI ANAGRAFICHE NELL'ANNO 1966						POPOLAZIONE RESIDENTE al 31 dicembre 1966		
			Per movimento naturale		Per trasferimento di residenza				M	F	MF
			Nati vivi	Morti	Iscritti		Cancellati				
					da altro Comune	dall'e- stero	per altro Comune	per l'e- stero			
047	Grùnolo delle Abbadesse	1.493	43	24	69	—	76	—	1.189	1.227	2.416
048	Isola Vicentina	2.645	128	55	128	6	166	21	2.965	3.006	5.971
049	Laghi	2.222	7	2	9	—	18	—	232	219	451
050	Lastebasse	1.879	4	4	15	—	24	55	196	249	445
051	Longare	2.270	106	32	160	1	161	5	2.493	2.392	4.885
052	Lonigo	4.939	200	140	312	5	386	15	5.826	5.786	11.612
053	Lugo di Vicenza	1.460	66	34	21	2	105	13	1.821	1.889	3.710
054	Lusiana	3.424	71	49	62	15	95	4	1.828	1.828	3.656
055	Malo	3.054	194	76	155	10	169	70	4.153	4.191	8.344
056	Marano Vicentino	1.270	145	52	120	8	90	7	3.274	3.264	6.538
057	Maròstica	3.643	220	112	245	9	239	17	5.276	6.159	11.435
058	Mason Vicentino	1.198	57	27	56	2	75	—	1.333	1.421	2.754
059	Molvena	742	39	19	56	—	40	—	1.104	1.068	2.172
060	Montebello Vicentino	2.145	85	51	93	3	142	18	2.333	2.438	4.771
061	Montecchio Maggiore	3.068	392	119	696	33	327	1	7.688	7.480	15.168
062	Montecchio Precalcino	1.433	86	54	136	6	159	3	2.223	2.052	4.275
063	Monte di Malo	2.377	50	29	24	2	107	23	1.573	1.485	3.058
064	Montegalda	1.768	40	33	78	—	108	3	1.415	1.411	2.826
065	Montegaldella	1.364	30	7	31	—	82	—	744	684	1.428
066	Monteviale	840	29	8	85	—	59	—	741	708	1.449
067	Monticello Conte Otto	1.019	86	44	155	—	146	11	1.983	2.008	3.991
068	Montorso Vicentino	923	46	30	52	7	74	1	1.214	1.218	2.432
069	Mossano	1.398	28	13	30	—	100	—	802	788	1.590
070	Mussolente	1.536	97	38	98	16	85	3	2.242	2.316	4.558
071	Nanto	1.451	36	14	50	—	55	—	878	845	1.723
072	Nogarole Vicentino	903	13	11	7	—	66	—	491	485	976
073	Nove	807	80	19	79	11	56	1	1.884	1.921	3.805
074	Noventa Vicentina	2.303	111	79	228	2	168	—	3.080	3.699	6.779
075	Orgiano	1.811	42	25	58	—	82	—	1.184	1.201	2.385
076	Pedemonte	730	9	8	20	3	25	—	308	353	661
077	Pianezze	497	37	9	37	3	34	5	696	656	1.352
078	Piovene Rocchette	1.294	127	61	149	9	131	—	3.108	3.414	6.522
079	Poiana Maggiore	2.847	56	31	64	—	112	7	1.801	1.887	3.688
080	Pòsina	4.340	16	21	11	1	27	19	688	651	1.339
081	Pove del Grappa	984	38	36	28	4	75	—	869	947	1.816
082	Pozzoleone	1.129	45	10	27	—	76	—	1.017	976	1.993
083	Quinto Vicentino	1.744	52	32	75	—	111	—	1.363	1.370	2.733
084	Recoaro Terme	6.006	180	82	128	27	200	28	4.447	4.370	8.817
085	Roana	7.839	53	53	75	21	84	26	1.963	2.098	4.061
086	Romano d'Ezzelino	2.141	140	55	244	11	152	8	3.119	3.045	6.164
087	Rosà	2.437	200	77	183	12	221	31	4.685	4.981	9.666
088	Rossano Veneto	1.066	151	48	90	18	124	6	2.793	2.940	5.733
089	Rotzo	2.826	8	8	6	—	24	—	337	397	734
090	Salcedo	612	25	12	19	—	26	1	570	548	1.118
091	Sandrigo	2.795	132	40	147	5	160	14	3.189	3.359	6.548
092	San Germano dei Bèrcici	1.552	25	14	18	—	54	—	618	571	1.189
093	San Nazàrio	2.317	28	22	62	—	73	17	1.004	1.036	2.040
094	San Pietro Mussolino	411	29	7	20	1	26	—	429	438	867

VICENZA-BELLUNO

Codice dei Comuni	COMUNI	SUPER- FICIE TERRITO- RIALE — ettari	ISCRIZIONI E CANCELLAZIONI ANAGRAFICHE NELL'ANNO 1966						POPOLAZIONE RESIDENTE al 31 dicembre 1966		
			Per movimento naturale		Per trasferimento di residenza				M	F	MF
			Nati vivi	Morti	Iscritti		Cancellati				
					da altro Comune	dall'e- stero	per altro Comune	per l'e- stero			
095	Santorso	1.325	99	42	100	3	115	4	2.256	2.332	4.588
096	San Vito di Leguzzano .	610	55	27	58	2	63	29	1.246	1.274	2.520
097	Sarcedo	1.376	93	35	107	6	111	—	2.009	2.015	4.024
098	Sarego	2.390	67	22	63	3	117	—	1.610	1.554	3.164
099	Schiavon	1.196	49	20	39	—	32	—	959	954	1.913
100	Schio	4.150	538	322	860	49	535	217	14.873	16.507	31.380
101	Solagna	1.579	29	28	37	2	53	6	869	899	1.768
102	Sossano	2.093	63	37	78	—	85	—	1.666	1.679	3.345
103	Sovizzo	1.571	49	27	82	—	81	—	1.392	1.334	2.726
104	Tezze sul Brenta	1.798	167	38	119	8	136	16	3.281	3.226	6.507
105	Thiene	1.973	322	157	470	24	402	46	7.337	8.328	15.665
106	Tonezza del Cimone . .	1.435	13	13	29	—	29	2	532	542	1.074
107	Torrebelvicino	2.081	115	73	94	—	153	69	2.685	2.889	5.574
108	Torri di Quartesolo . .	1.866	98	43	231	4	122	6	2.110	2.124	4.234
109	Tretto	2.464	30	19	20	—	33	1	1.106	1.033	2.139
110	Trissino	2.193	100	43	104	8	130	35	2.656	2.623	5.279
111	Valdagno	5.020	538	264	525	32	556	98	13.955	14.888	28.843
112	Valdastico	2.915	31	35	35	2	76	5	1.314	1.252	2.566
113	Valli del Pasubio	4.931	67	65	32	3	147	87	2.133	1.998	4.131
114	Valstagna	2.545	32	25	38	—	100	—	1.140	1.199	2.339
115	Velo d'Astico	2.201	38	36	26	2	51	35	1.133	1.221	2.354
116	VICENZA	8.046	2.157	932	3.261	157	2.975	248	50.758	56.689	107.447
117	Villaga	2.320	52	16	58	1	109	10	1.052	1.042	2.094
118	Villaverla	1.574	95	35	69	4	82	7	2.042	2.002	4.044
119	Zanè	765	81	27	84	—	64	23	1.521	1.675	3.196
120	Zermeghedo	296	17	6	9	—	32	13	371	378	749
121	Zovencedo	908	13	3	11	—	37	—	393	374	767
122	Zugliano	1.374	121	45	143	1	137	—	2.457	2.475	4.932
	PROVINCIA	272.220	13.022	6.050	16.970	833	17.217	2.031	317.920	332.556	650.476

025 - PROVINCIA DI BELLUNO

001	Agordo	2.367	71	46	111	5	105	12	1.702	1.942	3.644
002	Alano di Piave	3.645	24	41	69	7	80	111	1.383	1.459	2.842
003	Àlleghe	2.985	21	21	18	1	48	—	860	895	1.755
004	Arsiè	6.496	63	72	47	8	102	24	2.408	2.534	4.942
005	Auronzo di Cadore . . .	22.071	75	50	56	1	87	1	1.857	2.094	3.951
006	BELLUNO	14.718	545	319	1.064	48	808	124	16.101	17.219	33.320
007	Borca di Cadore	2.699	18	7	22	—	25	—	346	374	720
008	Calalzo di Cadore	4.338	51	23	32	—	51	1	1.107	1.223	2.330
023	Canale d'Agordo	4.612	25	25	30	1	43	—	845	920	1.765
009	Castellavazzo	1.851	30	30	38	8	45	23	1.146	1.107	2.253
010	Cencenighe Agordino . .	1.800	36	21	26	—	48	—	983	986	1.969
011	Cesimaggiore	8.204	66	54	74	5	102	4	2.263	2.332	4.595
012	Chies d'Alpago	4.485	30	20	18	6	32	84	1.076	1.065	2.141
013	Cibiana (a)	2.158	9	16	35	5	22	2	508	528	1.036
014	Colle Santa Lucia	1.524	13	6	3	—	9	2	329	303	632

(a) Nei dati della popolazione al 31-12-1966 sono stati compresi: n. 79 M; 71 F; 150 MF, corrispondenti ad altrettante schede anagrafiche ricevute dal Comune di Valle di Cadore, in dipendenza della variazione territoriale disposta con D.P.R. n. 1513 del 5 - 6 - 1966.

BELLUNO

Codice dei Comuni	COMUNI	SUPER- FICIE TERRITO- RIALE — ettari	ISCRIZIONI E CANCELLAZIONI ANAGRAFICHE NELL'ANNO 1966						POPOLAZIONE RESIDENTE al 31 dicembre 1966		
			Per movimento naturale		Per trasferimento di residenza				M	F	MF
			Nati vivi	Morti	Iscritti		Cancellati				
					da altro Comune	dall'e- stero	per altro Comune	per l'e- stero			
015	Comèlico Superiore . . .	9.586	63	42	63	2	89	2	1.821	1.814	3.635
016	Cortina d'Ampezzo . . .	25.457	158	55	220	17	170	5	3.694	4.136	7.830
017	Danta	796	12	11	7	—	5	—	376	377	753
018	Domegge di Cadore . . .	5.040	44	26	39	3	42	5	1.287	1.529	2.816
019	Falcade	5.314	38	36	50	11	46	51	1.325	1.383	2.708
020	Farra d'Alpago	4.121	51	46	41	3	63	4	1.465	1.524	2.989
021	Feltre	10.059	369	239	601	31	403	289	10.946	11.451	22.397
022	Fonzaso	2.749	58	47	54	15	83	82	1.895	2.174	4.069
024	Forno di Zoldo	7.979	77	46	62	7	78	73	1.908	2.121	4.029
025	Gosaldo	4.885	31	26	13	6	59	33	1.094	1.055	2.149
026	Lamon	5.435	125	57	68	28	111	162	2.986	2.982	5.968
027	La Valle Agordina	4.866	19	17	23	1	24	1	768	816	1.584
028	Lentiai	3.762	33	29	51	9	31	19	1.324	1.355	2.679
029	Limana	3.916	46	32	86	3	92	32	1.835	1.913	3.748
030	Livinallongo del Col di Lana	9.978	35	24	24	1	40	3	930	932	1.862
031	Longarone	10.348	75	28	61	14	30	2	1.761	1.761	3.522
032	Lorenzago di Cadore . . .	2.759	12	5	19	—	9	13	337	384	721
033	Lozzo di Cadore	3.038	35	22	38	3	32	4	831	969	1.800
034	Mel	8.572	104	72	73	1	156	1	3.633	3.654	7.287
035	Ospitale di Cadore	4.005	14	13	12	—	34	2	365	396	761
036	Pedavena	2.492	81	44	78	9	74	74	2.097	2.116	4.213
037	Perarolo di Cadore	4.344	8	8	5	—	27	4	262	294	556
038	Pieve d'Alpago	2.520	30	20	32	7	37	1	1.057	1.188	2.245
039	Pieve di Cadore	6.660	67	46	140	3	104	2	1.938	2.187	4.125
040	Ponte nelle Alpi	5.799	116	63	179	9	186	45	3.328	3.566	6.894
041	Puos d'Alpago	1.384	33	29	38	8	32	18	1.199	1.210	2.409
042	Quero	2.825	36	33	40	3	85	5	1.092	1.166	2.258
043	Rivamonte Agordino	2.321	17	17	20	—	38	—	599	657	1.256
044	Rocca Piètoe	7.603	31	40	25	—	30	20	1.149	1.210	2.359
045	San Gregòrio nelle Alpi . .	1.896	25	27	20	4	56	14	791	837	1.628
046	San Nicolò di Comèlico . .	2.428	7	9	6	—	25	6	269	272	541
047	San Pietro di Cadore . . .	5.233	48	25	28	—	54	—	1.300	1.356	2.656
048	Santa Giustina	3.588	102	69	126	13	106	9	2.820	2.930	5.750
049	San Tomaso Agordino	1.915	25	24	15	1	32	4	730	728	1.458
050	Santo Stéfano di Cadore . .	10.017	37	42	68	7	112	13	1.640	1.605	3.245
051	San Vito di Cadore	6.161	29	15	45	5	35	2	637	745	1.382
052	Sappada	6.265	25	13	47	—	38	18	739	766	1.505
053	Sèdico	9.144	109	79	212	3	188	2	3.722	3.865	7.587
054	Selva di Cadore	3.321	14	13	8	1	11	1	351	345	696
055	Seren del Grappa	6.241	35	37	33	6	57	6	1.588	1.558	3.146
056	Sospirolo	6.598	68	60	55	2	81	25	1.983	2.023	4.006
057	Sovèrzene	1.473	9	3	23	—	14	—	247	232	479
058	Sovramonte	5.084	48	43	26	1	55	33	1.265	1.382	2.647
059	Taibon Agordino	9.020	30	26	28	—	39	3	905	958	1.863
060	Tambre	4.560	23	15	28	3	68	6	1.021	1.059	2.080
061	Trichiana	4.382	57	46	95	10	90	53	2.023	2.000	4.023
062	Vallada Agordina	1.319	8	15	8	—	16	—	425	495	920

BELLUNO-TREVISO

Codice dei Comuni	COMUNI	SUPER- FICIE TERRITO- RIALE — ettari	ISCRIZIONI E CANCELLAZIONI ANAGRAFICHE NELL'ANNO 1966						POPOLAZIONE RESIDENTE al 31 dicembre 1966		
			Per movimento naturale		Per trasferimento di residenza				M	F	MF
			Nati vivi	Morti	Isoritti		Cancellati				
					da altro Comune	dall'e- stero	per altro Comune	per l'e- stero			
063	Valle di Cadore (a) . . .	4.132	37	34	76	6	23	4	1.080	1.238	2.318
064	Vas	1.776	15	16	10	—	29	—	580	576	1.156
065	Vigo di Cadore	7.064	24	18	20	1	25	—	859	960	1.819
066	Vodo Cadore	4.690	15	13	20	1	18	30	488	570	1.058
067	Voltago Agordino	2.302	18	13	24	—	25	—	606	677	1.283
068	Zoldo Alto	6.196	25	22	19	2	35	—	808	936	1.744
069	Zoppè di Cadore	439	9	5	6	—	23	—	221	255	476
	PROVINCIA	367.810	3.737	2.606	4.851	355	5.072	1.569	113.314	119.669	232.983

026 - PROVINCIA DI TREVISO

001	Altivole	2.194	82	44	69	14	101	41	2.192	2.173	4.365
002	Arcade	840	53	25	76	6	66	18	1.146	1.190	2.336
003	Àsolo	2.534	108	59	113	7	147	48	3.027	3.242	6.269
004	Borso del Grappa	3.300	58	40	46	7	38	25	1.706	1.772	3.478
005	Breda di Piave	2.560	104	45	82	—	183	65	2.863	2.832	5.695
006	Caerano di San Marco	1.209	99	34	147	26	142	42	2.225	2.333	4.558
007	Cappella Maggiore	1.113	57	27	103	11	114	40	1.752	1.780	3.532
008	Carbonera	1.978	116	38	200	4	168	8	3.106	3.178	6.284
009	Casale sul Sile	2.685	104	56	146	9	179	20	2.890	2.813	5.703
010	Casier	1.346	66	25	172	5	186	43	1.892	1.792	3.684
011	Castelcuoco	878	19	23	68	8	43	17	630	680	1.310
012	Castelfranco Véneto	5.093	441	198	722	73	531	110	11.557	12.207	23.764
013	Castello di Gòdego	1.798	91	45	72	11	117	36	2.260	2.151	4.411
014	Cavaso del Tomba	1.896	45	33	52	13	60	4	1.262	1.390	2.652
015	Cessalto	2.819	78	40	83	—	189	32	1.800	1.853	3.653
016	Chiarano	1.996	73	33	62	1	106	20	1.746	1.636	3.382
017	Cimadolmo	1.775	61	22	74	2	134	—	1.434	1.557	2.991
018	Cison di Valmarino	2.875	39	36	48	1	115	37	1.341	1.437	2.778
019	Codognè	2.167	82	34	222	9	100	—	2.359	2.322	4.681
020	Colle Umberto	1.356	71	24	137	9	114	28	1.771	1.820	3.591
021	Conegliano	3.633	555	185	1.221	76	715	40	12.762	14.209	26.971
022	Cordignano	2.616	113	61	123	9	153	11	2.822	2.916	5.738
023	Cornuda	1.238	64	40	173	10	96	95	2.320	2.397	4.717
024	Crespano del Grappa	1.786	62	50	113	12	117	15	1.624	1.847	3.471
025	Crocetta del Montello	2.638	87	61	80	10	148	25	2.733	3.001	5.734
026	Farra di Soligo	2.821	102	85	131	31	124	40	3.159	3.269	6.428
027	Follina	2.416	47	22	98	8	75	2	1.506	1.683	3.189
028	Fontanelle	3.553	83	34	64	2	132	62	2.347	2.188	4.535
029	Fonte	1.462	75	32	124	28	78	7	1.712	1.770	3.482
030	Fregona	4.285	48	46	75	11	70	82	1.688	1.683	3.371
031	Gaiarine	2.870	98	42	130	23	141	58	3.094	3.112	6.206
032	Giàvera del Montello	1.991	49	37	46	15	81	11	1.691	1.738	3.429
033	Gòdega di Sant'Urbano	2.431	95	42	141	24	154	45	2.758	2.852	5.610
034	Gorgo al Monticano	2.708	55	25	82	7	96	6	1.819	1.686	3.505
035	Istrana	2.632	112	45	95	22	168	51	2.988	2.631	5.619
036	Lòria	2.318	115	37	75	37	169	2	3.122	3.088	6.210

(a) Dai dati della popolazione al 31-12-1966 sono stati detratti: 79 M; 71 F; 150 MF; corrispondenti ad altrettante schede anagrafiche cedute al Comune di Cibiana, in dipendenza della variazione territoriale disposta con D.P.R. n. 1513 del 5-6-1966.

TREVISO

Codice dei Comuni	COMUNI	SUPER- FICIE TERRITO- RIALE — ettari	ISCRIZIONI E CANCELLAZIONI ANAGRAFICHE NELL'ANNO 1966						POPOLAZIONE RESIDENTE al 31 dicembre 1966		
			Per movimento naturale		Per trasferimento di residenza				M	F	MF
			Nati vivi	Morti	Iscritti		Cancellati				
					da altro Comune	dall'e- stero	per altro Comune	per l'e- stero			
037	Mansuè	2.694	69	23	59	8	96	46	1.739	1.680	3.419
038	Mareno di Piave	2.783	133	53	165	9	208	1	3.176	3.157	6.333
039	Maser	2.601	69	29	57	3	41	—	2.212	2.256	4.468
040	Maserada sul Piave	2.893	137	35	106	24	166	5	2.812	2.809	5.621
041	Meduna di Livenza	1.513	41	19	59	10	8	66	1.159	1.220	2.379
042	Mogliano	3.092	41	34	50	2	55	220	1.637	1.671	3.308
043	Mogliano Veneto	4.615	364	193	787	19	689	86	9.282	9.319	18.601
044	Monastier di Treviso	2.542	60	26	22	—	116	—	1.544	1.530	3.074
045	Monfumo	1.131	26	12	7	4	46	5	669	645	1.314
046	Montebelluna	4.898	384	177	528	64	411	34	10.016	10.630	20.646
047	Morgano	1.175	64	33	41	1	95	39	1.424	1.439	2.863
048	Moriago della Battaglia	1.394	26	18	48	37	48	43	1.030	1.066	2.096
049	Motta di Livenza	3.764	151	59	198	3	295	12	3.673	3.760	7.433
050	Nervesa della Battaglia	3.558	132	67	147	45	148	37	3.238	3.240	6.478
051	Oderzo	4.257	282	124	424	22	310	20	6.634	6.583	13.217
052	Ormelle	1.876	68	34	59	4	122	17	1.734	1.772	3.506
053	Orsago	1.068	43	22	118	—	119	5	1.588	1.630	3.218
054	Paderno del Grappa	1.946	15	30	70	1	44	11	753	864	1.617
055	Paese	3.800	202	74	249	26	238	73	4.941	5.040	9.981
056	Pederobba	2.932	93	54	88	12	133	7	2.797	2.882	5.679
057	Pieve di Soligo	1.900	154	64	234	22	157	67	3.572	3.677	7.249
058	Ponte di Piave	3.282	101	50	133	15	211	14	2.792	2.792	5.584
059	Ponzano Veneto	2.214	98	44	156	17	108	—	2.509	2.479	4.988
060	Portobuffolè	500	11	8	32	—	31	—	377	357	734
061	Possagno	1.208	24	22	62	12	53	2	967	1.030	1.997
062	Povegliano	1.295	57	29	62	14	58	26	1.553	1.551	3.104
063	Preganziol	2.288	150	57	388	6	306	2	4.012	4.110	8.122
064	Quinto di Treviso	1.897	105	38	131	5	174	97	2.644	2.681	5.325
065	Refrontolo	1.311	35	7	62	4	74	2	862	823	1.685
066	Resana	2.497	121	41	99	6	131	67	2.728	2.675	5.403
067	Revine Lago	1.866	39	27	45	3	41	10	1.120	1.105	2.225
068	Riese Pio X	3.074	146	64	88	20	135	39	3.192	3.393	6.585
069	Roncade	6.198	199	78	186	10	276	29	5.196	5.060	10.256
070	Salgareda	2.720	73	36	95	9	126	32	2.278	2.182	4.460
071	San Biagio di Callalta	4.825	171	66	204	12	276	38	4.566	4.559	9.125
072	San Fior	1.777	85	51	129	31	158	10	2.498	2.565	5.063
073	San Pietro di Feletto	1.945	83	32	156	2	137	—	2.110	2.006	4.116
074	San Polo di Piave	2.094	73	42	100	—	128	—	1.995	1.951	3.946
075	Santa Lucia di Piave	1.991	95	54	142	13	152	6	2.459	2.528	4.987
076	San Vendemiano	1.839	139	59	241	20	184	26	3.358	3.479	6.837
077	San Zenone degli Ezzelini	1.997	89	34	64	8	83	5	2.153	2.102	4.255
078	Sàrmede	1.794	65	33	51	5	80	2	1.676	1.632	3.308
079	Segusino	1.814	34	16	26	10	26	37	881	965	1.846
080	Sernàglia della Battaglia	2.025	83	46	83	10	107	38	2.513	2.513	5.026
081	Silea	1.874	120	46	177	15	161	15	2.875	2.949	5.824
082	Spresiano	2.563	139	75	191	19	216	—	3.774	3.927	7.701
083	Susegana	4.401	153	70	225	27	176	27	3.975	3.955	7.930
084	Tarzo	2.380	103	44	129	38	116	42	2.144	2.142	4.286

TREVISO-VENEZIA

Codice dei Comuni	COMUNI	SUPER- FICIE TERRITO- RIALE — ettari	ISCRIZIONI E CANCELLAZIONI ANAGRAFICHE NELL'ANNO 1966						POPOLAZIONE RESIDENTE al 31 dicembre 1966		
			Per movimento naturale		Per trasferimento di residenza				M	F	MF
			Nati vivi	Morti	Iscritti		Cancellati				
					da altro Comune	dall'e- stero	per altro Comune	per l'e- stero			
085	Trevignano	2.655	112	51	93	8	133	35	2.791	2.806	5.597
086	TREVISO	5.550	1.575	791	3.663	109	2.298	177	40.345	44.749	85.094
087	Valdobbiadene	6.070	192	137	162	30	168	149	5.051	6.059	11.110
088	Vazzola	2.603	117	45	98	10	186	50	2.852	2.853	5.705
089	Vedelago	6.166	216	95	129	43	172	38	5.309	5.207	10.516
090	Vidor	1.352	57	20	38	5	61	12	1.281	1.387	2.668
091	Villorba	3.059	269	88	316	24	337	37	5.736	5.918	11.654
092	Vittorio Veneto	8.261	470	272	768	58	598	75	13.955	15.356	29.311
093	Volpago del Montello	4.469	131	84	127	9	149	224	3.695	3.817	7.512
094	Zenson di Piave	955	30	12	27	—	53	—	902	889	1.791
095	Zero Branco	2.611	140	52	144	6	206	21	3.265	3.391	6.656
	PROVINCIA	247.662	12.061	5.721	18.003	1.490	17.051	3.364	315.123	327.041	642.164

027 - PROVINCIA DI VENEZIA

001	Annone Veneto	2.579	61	43	94	18	143	48	1.784	1.800	3.584
002	Campagna Lùpia	8.772	99	30	110	3	141	11	2.339	2.299	4.638
003	Campolongo Maggiore	2.355	161	73	127	—	194	17	3.948	3.853	7.801
004	Camponogara	2.138	166	67	175	3	233	1	3.864	3.773	7.637
005	Caòrle	15.129	254	59	245	13	364	63	5.718	5.565	11.283
006	Cavàrzere	14.034	331	169	254	1	500	10	9.318	9.607	18.925
007	Cèggia	2.199	112	39	127	3	151	—	2.641	2.501	5.142
008	Chioggia	18.500	997	400	703	10	945	101	23.641	23.810	47.451
009	Cinto Caomaggiore	2.148	41	31	64	6	108	31	1.541	1.455	2.996
010	Cona	6.474	78	25	62	2	190	—	1.968	2.002	3.970
011	Concòrdia Sagittària	6.650	186	76	193	21	234	—	4.569	4.336	8.905
012	Dolo	2.417	219	117	502	9	406	67	5.752	6.029	11.781
013	Eraclea	9.495	248	53	190	4	308	6	5.485	5.175	10.660
014	Fiesso d'Artico	631	106	25	155	3	149	—	2.355	2.393	4.748
015	Fossalta di Piave	973	70	26	62	8	104	21	1.796	1.853	3.649
016	Fossalta di Portogruaro	3.117	89	46	103	—	173	8	2.618	2.641	5.259
017	Fossò	1.011	97	41	83	—	117	20	2.243	2.265	4.508
018	Gruaro	1.724	53	21	63	9	82	20	1.469	1.419	2.888
019	Ièsolo	9.572	429	96	507	23	349	22	9.622	9.506	19.128
020	Marcon	2.539	85	21	112	1	114	9	2.161	2.118	4.279
021	Martellago	2.009	228	90	315	6	319	—	4.854	4.779	9.633
022	Mèolo	2.672	88	40	113	—	141	6	2.404	2.275	4.679
023	Mira	9.891	663	224	833	20	778	132	15.058	15.100	30.158
024	Mirano	4.566	402	152	602	6	442	69	10.180	10.208	20.388
025	Musile di Piave	4.507	156	61	252	2	195	16	3.927	3.864	7.791
026	Noale	2.458	209	89	255	4	252	1	4.826	4.982	9.808
027	Noventa di Piave	1.807	94	51	95	10	154	25	2.664	2.651	5.315
028	Pianiga	2.005	144	58	166	—	223	—	3.553	3.497	7.050
029	Portogruaro	10.231	414	184	642	36	755	93	10.887	10.972	21.859
030	Pramaggiore	2.421	53	32	71	1	109	35	1.463	1.392	2.855
031	Quarto d'Altino	2.816	82	31	140	1	127	10	2.036	1.990	4.026
032	Salzano	1.719	157	54	182	3	213	16	3.524	3.446	6.970
033	San Donà di Piave	7.873	586	195	652	30	764	80	12.944	13.480	26.424

VENEZIA-PADOVA

Codice dei Comuni	COMUNI	SUPER- FICIE TERRITO- RIALE — ettari	ISCRIZIONI E CANCELLAZIONI ANAGRAFICHE NELL'ANNO 1966						POPOLAZIONE RESIDENTE al 31 dicembre 1966		
			Per movimento naturale		Per trasferimento di residenza				M	F	MF
			Nati vivi	Morti	Iscritti		Cancellati				
					da altro Comune	dall'e- stero	per altro Comune	per l'e- stero			
034	San Michele al Tagliamento	11.228	211	93	206	29	298	62	5.695	5.467	11.162
035	Santa Maria di Sala	2.797	174	59	140	3	226	14	4.277	4.148	8.425
036	Santo Stino di Livenza	6.813	209	69	192	11	426	5	5.230	5.086	10.316
037	Scorzè	3.329	233	78	302	—	319	4	5.339	5.227	10.566
038	Spinea	1.503	328	87	1.432	6	567	5	7.245	7.387	14.632
039	Stra	878	129	49	180	2	206	14	2.590	2.668	5.258
040	Teglio Veneto	1.152	44	22	35	6	58	18	1.146	1.097	2.243
041	Torre di Mosto	3.834	71	37	84	3	158	—	2.254	2.084	4.338
042	VENEZIA	45.679	6.638	3.274	6.616	339	7.096	1.194	175.467	190.281	365.748
043	Vigonovo	1.279	167	48	148	2	156	7	3.288	3.181	6.469
	PROVINCIA	245.924	15.362	6.535	17.584	657	18.987	2.261	385.683	399.662	785.345

028 - PROVINCIA DI PADOVA

001	Abano Terme	2.157	236	89	510	18	487	15	6.238	6.284	12.522
002	Agna	1.883	60	25	47	1	125	2	1.619	1.653	3.272
003	Albignàsego	2.099	274	63	548	7	377	2	5.885	5.857	11.742
004	Anguillara Veneta	2.151	103	51	78	5	139	39	3.056	3.044	6.100
005	Arquà Petrarca	1.252	50	25	54	—	67	—	1.029	1.012	2.041
006	Arre	1.241	25	14	60	—	90	—	1.019	1.079	2.098
007	Arzzergrande	1.363	100	36	60	—	112	—	2.075	2.163	4.238
008	Bagnoli di Sopra	3.493	104	33	134	—	257	—	2.203	2.171	4.374
009	Baone	2.444	56	23	68	—	151	12	1.544	1.446	2.990
010	Barbona	855	27	9	30	—	42	—	576	563	1.139
011	Battaglia Terme	628	76	26	90	—	188	15	2.044	2.244	4.288
012	Boara Pisani	1.648	66	30	61	2	93	—	1.385	1.421	2.806
013	Borgoricco	2.049	108	60	64	1	121	—	2.658	2.711	5.369
014	Bovolenta	2.268	59	24	58	1	126	—	1.574	1.548	3.122
015	Brùgine	1.958	88	41	55	—	109	2	2.146	2.173	4.319
016	Cadòneghe	1.285	209	68	336	2	366	3	4.245	4.320	8.565
017	Campodàrsego	2.561	207	78	211	—	248	—	4.455	4.400	8.855
018	Campodoro	1.116	34	11	53	—	91	—	908	854	1.762
019	Camposampiero	2.107	130	73	177	7	176	—	3.465	3.553	7.018
020	Campo San Martino	1.313	73	34	86	6	87	10	2.051	2.090	4.141
021	Candiana	2.223	40	27	52	—	100	—	1.476	1.452	2.928
022	Càrceri	973	32	19	32	—	75	—	909	934	1.843
023	Carmignano di Brenta	1.473	126	57	175	1	147	—	2.935	3.007	5.942
024	Carrara San Giòrgio	1.406	63	30	139	—	129	1	1.679	1.626	3.305
025	Carrara Santo Stèfano	1.252	39	15	54	—	114	—	874	852	1.726
026	Cartura	1.620	87	28	95	—	116	—	2.054	1.940	3.994
027	Casale di Scodòsia	2.122	87	50	75	—	129	—	2.052	2.034	4.086
028	Casalserugo	1.552	78	32	104	—	108	—	1.725	1.835	3.560
029	Castelbaldo	1.517	39	21	27	1	57	17	1.098	1.094	2.192
030	Cervarese Santa Croce	1.752	82	28	101	2	144	30	1.944	1.876	3.820
031	Cinto Eugàneo	1.970	50	22	41	—	56	—	1.176	1.156	2.332
032	Cittadella	3.655	322	121	303	23	283	67	7.125	7.631	14.756
033	Codevigo	6.990	105	35	100	—	245	—	2.618	2.564	5.182

PADOVA

Codice dei Comuni	COMUNI	SUPER- FICIE TERRITO- RIALE — ettari	ISCRIZIONI E CANCELLAZIONI ANAGRAFICHE NELL'ANNO 1966						POPOLAZIONE RESIDENTE al 31 dicembre 1966		
			Per movimento naturale		Per trasferimento di residenza				M	F	MF
			Nati vivi	Morti	Iscritti		Cancellati				
					da altro Comune	dall'e- stero	per altro Comune	per l'e- stero			
034	Conselve	2.424	140	63	238	2	219	1	3.450	3.645	7.095
035	Corrèzzola	4.250	99	57	109	—	294	—	2.748	2.745	5.493
036	Curtarolo	1.486	106	38	100	5	148	—	2.497	2.476	4.973
037	Este	3.276	302	155	553	13	491	8	7.998	8.425	16.423
038	Fontaniva	2.062	134	55	85	10	98	38	3.158	3.141	6.299
039	Galliera Veneta	901	123	65	85	18	87	47	2.653	2.945	5.598
040	Galzignano	1.815	95	32	81	4	136	1	2.150	2.116	4.266
041	Gazzo	2.264	75	23	64	—	127	46	1.482	1.455	2.937
042	Grantorto	1.407	57	36	66	8	90	—	1.556	1.538	3.094
043	Granze	1.144	35	15	44	—	58	—	862	798	1.660
044	Legnaro	1.489	111	60	132	—	129	—	2.689	2.584	5.273
045	Limena	1.504	103	41	171	5	169	1	2.176	2.103	4.279
046	Lorèggia	1.903	76	25	57	1	110	—	2.012	1.943	3.955
047	Lozzo Atestino	2.397	70	42	70	1	97	—	1.526	1.579	3.105
048	Maserà di Pàdova	1.754	110	31	119	—	164	—	2.434	2.396	4.830
049	Masi	1.367	28	20	38	1	48	18	940	1.002	1.942
050	Massanzago	1.322	42	16	46	6	71	—	1.396	1.316	2.712
051	Megliadino San Fidènzio	1.564	36	16	65	—	96	13	1.064	1.070	2.134
052	Megliadino San Vitale	1.511	32	24	36	1	68	37	1.048	1.151	2.199
053	Merlara	2.136	47	33	61	9	72	19	1.571	1.690	3.261
054	Mestrino	1.930	133	29	145	5	170	—	2.283	2.228	4.511
055	Monselice	5.053	359	169	403	9	430	18	8.468	8.568	17.036
056	Montagnana	4.506	159	110	318	7	301	28	5.004	5.409	10.413
057	Montegrotto Terme	1.525	150	60	252	4	235	12	3.482	3.458	6.940
058	Noventa Padovana	717	117	38	309	2	277	12	2.514	2.645	5.159
059	Ospedaletto Eugàneo	2.141	109	45	174	1	221	—	2.251	2.291	4.542
060	PADOVA	9.285	4.265	1.909	6.939	118	5.803	452	103.337	114.242	217.579
061	Pernùmia	1.316	61	34	73	—	113	—	1.685	1.711	3.396
062	Piacenza d'Àdige	1.859	53	25	78	3	104	1	1.068	1.169	2.232
063	Piazzola sul Brenta	4.100	234	86	168	7	219	3	5.115	5.259	10.374
064	Piombino Dese	2.953	142	69	153	11	157	9	3.372	3.396	6.768
065	Piove di Sacco	3.563	320	158	352	7	367	11	7.189	7.550	14.739
066	Polverara	985	41	14	30	—	70	—	1.022	1.048	2.070
067	Ponso	1.093	53	27	66	—	87	—	1.188	1.185	2.373
068	Pontelongo	1.081	68	54	92	1	171	—	1.910	2.034	3.944
069	Ponte San Nicolò	1.350	116	45	212	—	179	—	2.854	2.873	5.727
070	Pozzonovo	2.446	77	25	94	—	100	—	1.836	1.751	3.587
071	Rovolon	2.756	77	32	57	—	110	31	1.825	1.812	3.637
072	Rubano	1.456	130	46	501	1	263	7	3.015	3.011	6.026
073	Saccolongo	1.372	60	27	64	3	43	—	1.616	1.524	3.140
074	Saletto	1.079	32	39	70	—	127	—	1.295	1.306	2.601
075	San Giorgio delle Pertiche	1.880	136	42	133	3	179	—	2.977	3.055	6.032
076	San Giorgio in Bosco	2.847	97	41	59	1	97	—	2.346	2.364	4.710
077	San Martino di Lùpari	2.427	175	89	92	26	186	45	4.576	4.820	9.396
078	San Pietro in Gu	1.780	72	24	83	1	82	5	1.668	1.617	3.285
079	San Pietro Viminàrio	1.333	42	22	48	—	88	—	1.147	1.129	2.276
080	Santa Giustina in Colle	1.789	100	42	75	7	116	—	2.405	2.326	4.731
081	Santa Margherita d'Àdige	1.269	55	23	60	—	82	—	1.222	1.196	2.418

PADOVA-ROVIGO

Codice dei Comuni	COMUNI	SUPER- FICIE TERRITO- RIALE — ettari	ISCRIZIONI E CANCELLAZIONI ANAGRAFICHE NELL'ANNO 1966						POPOLAZIONE RESIDENTE al 31 dicembre 1966		
			Per movimento naturale		Per trasferimento di residenza				M	F	MF
			Nati vivi	Morti	Iscritti		Cancellati				
					da altro Comune	dall'e- stero	per altro Comune	per l'e- stero			
082	Sant'Angelo di Piove di Sacco	1.399	103	28	110	—	123	5	2.653	2.624	5.277
083	Sant'Èlena	894	35	22	39	—	97	—	778	852	1.630
084	Sant'Urbano	3.184	70	26	129	1	115	—	1.536	1.508	3.044
085	Saonara	1.352	169	55	157	5	182	14	3.015	3.104	6.119
086	Selvazzano Dentro	1.958	233	55	697	—	433	1	4.203	4.134	8.337
087	Solesino	1.026	131	53	167	—	136	1	3.202	3.223	6.425
088	Stanghella	1.969	76	44	92	2	131	3	2.215	2.242	4.457
089	Teolo	3.111	127	68	228	5	237	1	3.414	3.246	6.660
090	Terrassa Padovana	1.472	41	15	48	—	106	—	1.002	999	2.001
091	Tombolo	1.109	99	58	84	10	81	12	2.863	2.932	5.795
092	Torrèglia	1.875	81	35	147	3	135	3	2.164	2.167	4.331
093	Trebasèleghe	3.073	174	62	135	6	172	9	3.743	3.682	7.425
094	Tribano	1.926	69	42	96	—	119	2	2.003	2.045	4.048
095	Urbana	1.703	30	17	34	—	71	—	1.009	974	1.983
096	Veggiano	1.624	52	17	48	4	120	—	1.073	1.012	2.085
097	Vescovana	2.226	29	14	42	—	108	—	956	971	1.927
098	Vighizzolo d'Este	1.715	21	12	21	2	57	—	602	608	1.210
099	Vigodarzere	1.991	161	72	239	1	217	—	3.812	3.775	7.587
100	Vigonza	3.332	284	100	438	1	385	9	6.393	6.343	12.736
101	Villa del Conte	1.732	80	25	69	1	75	14	1.921	1.872	3.793
102	Villa Estense	1.601	50	21	74	—	116	5	1.347	1.365	2.712
103	Villafranca Padovana	2.383	114	48	162	1	165	—	2.508	2.369	4.877
104	Villanova di Camposampiero	1.218	98	28	84	—	99	—	2.071	2.034	4.105
105	Vo.	2.042	72	34	54	6	92	—	1.973	1.827	3.800
	PROVINCIA	214.158	14.888	6.420	20.792	426	21.876	1.157	358.371	371.590	729.961

029 - PROVINCIA DI ROVIGO

001	Adria	11.352	373	240	549	15	1.102	5	11.469	12.257	23.726
002	Ariano nel Polèsine	8.092	101	85	242	—	317	—	3.586	3.565	7.151
003	Arquà Polèsine	2.002	50	29	103	1	182	12	1.688	1.790	3.478
004	Badia Polèsine	4.450	175	139	348	—	328	25	5.008	5.299	10.307
005	Bagnolo di Po	2.143	17	17	39	—	70	1	1.010	1.062	2.072
006	Bergantino	1.818	32	25	75	—	69	—	1.506	1.614	3.120
007	Bosaro	602	26	19	37	—	93	1	764	793	1.557
008	Calto	1.098	19	12	49	2	63	—	590	617	1.207
009	Canaro	3.271	58	34	106	—	195	—	1.704	1.726	3.430
010	Canda	1.440	23	7	69	—	44	7	675	663	1.338
011	Castelguglielmo	2.210	32	26	63	1	97	—	1.151	1.232	2.383
012	Castelmassa	1.187	77	50	134	—	153	1	2.419	2.600	5.019
013	Castelnuovo Bariano	3.756	69	43	99	1	150	—	2.115	2.213	4.328
014	Ceneselli	2.858	27	37	93	—	112	—	1.421	1.449	2.870
015	Ceregnano	2.999	80	44	139	2	163	2	2.209	2.252	4.461
016	Contarina	7.983	127	68	291	—	485	7	3.774	3.921	7.695
017	Còrbola	1.839	52	41	90	—	155	2	1.573	1.588	3.161
018	Costa di Rovigo	1.605	64	37	92	—	150	—	1.709	1.734	3.443

ROVIGO-UDINE

Codice dei Comuni	COMUNI	SUPER- FICIE TERRITO- RIALE — ettari	ISCRIZIONI E CANCELLAZIONI ANAGRAFICHE NELL'ANNO 1966						POPOLAZIONE RESIDENTE al 31 dicembre 1966		
			Per movimento naturale		Per trasferimento di residenza				M	F	MF
			Nati vivi	Morti	Iscritti		Cancellati				
					da altro Comune	dall'e- stero	per altro Comune	per l'e- stero			
019	Crespino	3.192	56	40	95	6	158	2	1.733	1.716	3.449
020	Donada	5.351	116	61	162	—	436	—	2.806	2.893	5.699
021	Ficarolo	1.784	44	40	83	—	75	—	1.643	1.736	3.379
022	Fiesso Umbertino	2.729	55	45	92	—	179	—	2.140	2.336	4.476
023	Frassinelle Polèsine	2.187	29	11	56	—	68	1	1.051	1.067	2.118
024	Fratta Polèsine	2.091	52	35	95	—	189	23	1.549	1.879	3.428
025	Gaiba	1.209	19	10	38	—	24	—	660	675	1.335
026	Gavello	2.441	32	20	49	—	123	—	1.156	1.174	2.330
027	Giacciano con Baruchella	1.836	42	32	57	4	100	3	1.533	1.606	3.139
028	Guarda Veneta	1.731	36	19	43	—	63	—	873	867	1.740
029	Lendinara	5.539	230	138	306	2	392	2	6.876	7.243	14.119
030	Loreo	3.960	80	30	63	1	175	1	1.970	2.119	4.089
031	Lùsia	1.773	74	25	85	3	126	—	1.822	1.774	3.596
032	Melara	1.760	32	33	45	—	52	—	1.241	1.258	2.499
033	Occhiobello	3.262	93	36	253	—	219	—	2.911	2.936	5.847
034	Papozze	2.183	37	46	88	—	166	—	1.397	1.447	2.844
035	Pettorazza Grimani	2.151	50	22	47	—	87	—	1.044	1.081	2.125
036	Pincara	1.779	41	19	60	—	104	24	901	937	1.838
037	Polesella	1.655	48	43	89	—	155	—	1.717	1.824	3.541
038	Pontecchio Polèsine	1.147	29	12	58	—	88	—	860	890	1.750
039	Porto Tolle	23.917	232	84	245	—	664	—	6.051	5.754	11.805
040	Rosolina	7.464	87	42	152	—	90	2	2.246	2.185	4.431
041	ROVIGO	10.853	837	456	1.521	20	1.355	61	22.995	24.999	47.994
042	Salara	1.431	15	17	48	—	35	16	741	818	1.559
043	San Bellino	1.583	21	6	35	—	36	—	794	777	1.571
044	San Martino di Venezze	3.110	87	43	97	10	122	1	2.202	2.294	4.496
045	Stienta	2.413	44	33	88	—	72	—	1.601	1.610	3.211
046	Taglio di Po	7.941	157	74	232	4	414	16	4.083	3.932	8.015
047	Trecenta	3.506	56	72	102	—	157	—	2.134	2.343	4.477
048	Villadose	3.252	98	44	130	—	222	—	2.409	2.432	4.841
049	Villamarzana	1.407	23	12	44	—	72	—	753	817	1.570
050	Villanova del Ghebbo	1.177	46	22	103	—	95	—	1.068	1.078	2.146
051	Villanova Marchesana	1.821	23	17	45	—	147	21	893	852	1.745
	PROVINCIA	180.340	4.323	2.592	7.324	72	10.388	236	128.224	133.724	261.948

030 - PROVINCIA DI UDINE

001	Aiello del Friuli	1.303	30	34	38	1	41	1	1.151	1.177	2.328
002	Amaro	3.326	15	14	23	1	28	7	444	463	907
003	Ampezzo	7.361	36	27	60	4	52	6	996	1.060	2.056
004	Andrèis	2.689	3	8	8	2	10	8	347	406	753
005	Aquileia	3.684	50	38	69	—	124	4	1.611	1.570	3.181
006	Arba	1.476	13	26	16	5	21	—	780	828	1.608
007	Arta Terme	5.224	43	39	29	9	42	4	1.396	1.449	2.845
008	Artegna	1.121	47	47	42	7	65	—	1.773	1.822	3.595
009	Àrzene	1.206	31	16	65	1	54	—	900	852	1.752
010	Àttimis	3.336	21	45	38	13	57	342	1.210	1.138	2.348

UDINE

Codice dei Comuni	COMUNI	SUPER- FICIE TERRITO- RIALE — ettari	ISCRIZIONI E CANCELLAZIONI ANAGRAFICHE NELL'ANNO 1966						POPOLAZIONE RESIDENTE al 31 dicembre 1966		
			Per movimento naturale		Per trasferimento di residenza				M	F	MF
			Nati vivi	Morti	Iscritti		Cancellati				
					da altro Comune	dall'e- stero	per altro Comune	per l'e- stero			
011	Aviano	11.346	106	93	234	20	223	62	4.272	4.287	8.559
012	Azzano Decimo	5.140	147	93	305	55	236	18	4.646	4.713	9.359
013	Bagnària Arsa	1.898	50	27	70	—	79	1	1.623	1.530	3.153
014	Bàrcis	10.310	7	9	24	—	31	2	365	364	729
015	Basiliano	4.293	74	68	96	26	142	28	2.681	2.786	5.467
016	Bertiolo	2.617	42	30	35	7	37	2	1.524	1.504	3.028
017	Bicinicco	1.591	27	32	24	—	46	—	929	902	1.831
018	Bordano	1.520	16	14	12	—	21	—	688	658	1.346
019	Brugnera	2.924	120	42	109	22	127	93	2.973	2.789	5.762
020	Budòia	3.767	27	37	58	4	53	3	1.177	1.337	2.514
021	Bùia	2.555	72	107	100	27	121	269	3.318	3.617	6.935
022	Bùttrio	1.775	42	30	64	7	50	3	1.555	1.513	3.068
023	Camino al Tagliamento	2.260	28	23	23	3	45	7	948	945	1.893
024	Campofòrmino	2.198	75	49	211	13	177	71	2.166	2.245	4.411
025	Campolongo al Torre	588	11	9	18	—	17	—	436	445	881
026	Càneva	4.195	123	66	126	11	147	15	3.399	3.525	6.924
027	Carlino	3.036	40	8	70	—	47	24	1.139	1.085	2.224
028	Casarsa della Delizia	2.041	117	65	397	22	299	205	3.096	3.224	6.320
029	Cassacco	1.163	45	27	62	2	74	13	1.235	1.356	2.591
030	Castelnovo del Friuli	2.259	9	28	16	5	35	—	878	902	1.780
031	Castions di Strada	3.283	57	26	79	1	57	11	2.099	2.032	4.131
032	Cavasso Nuovo	1.046	22	27	43	3	35	29	776	865	1.641
033	Cavazzo Càrnico	3.869	16	22	33	3	25	3	730	788	1.518
034	Cercivento	1.536	17	16	15	1	13	2	556	555	1.111
035	Cervignano del Friuli	2.849	176	92	410	22	391	5	4.631	4.780	9.411
036	Chions	3.347	55	33	111	26	146	73	1.729	1.706	3.435
037	Chiòpris-Viscone	903	10	8	27	—	12	—	311	338	649
038	Chiusaforte	10.009	30	29	84	1	98	51	777	758	1.535
039	Cimolàis	10.121	9	12	17	1	10	—	375	409	784
040	Cividale del Friuli	5.056	168	155	372	30	409	111	5.231	5.571	10.802
041	Clàut	16.598	24	27	31	—	63	3	1.088	980	2.068
042	Clauzetto	2.796	10	27	25	4	27	12	622	693	1.315
043	Codròipo	7.460	192	127	374	55	339	496	5.609	5.909	11.518
044	Colloredo di Monte Al- bano	2.159	39	29	44	3	57	5	1.209	1.146	2.355
045	Comeglians	1.943	9	11	26	—	45	9	690	744	1.434
046	Cordenons	5.678	205	113	489	46	173	78	5.319	5.906	11.225
047	Cordovado	1.212	36	16	77	10	77	107	1.249	1.183	2.432
048	Corno di Rosazzo	1.254	42	19	47	2	44	2	1.140	1.108	2.248
049	Coseano	2.395	37	31	30	5	33	5	1.219	1.309	2.528
050	Dignano	2.717	47	33	21	9	44	27	1.375	1.410	2.785
051	Dogna	6.918	8	7	7	—	30	16	313	331	644
052	Drènychia	1.328	8	10	14	—	26	14	526	449	975
053	Enemonzo	2.370	20	22	32	15	33	3	839	852	1.691
054	Erto e Casso	5.222	37	21	35	6	14	—	912	933	1.845
055	Faèdis	4.661	46	48	54	13	104	7	2.003	1.866	3.869
056	Fagagna	3.702	85	51	99	9	144	249	2.678	2.793	5.471
057	Fanna	1.013	26	41	43	7	42	—	830	935	1.765

UDINE

Codice dei Comuni	COMUNI	SUPER- FICIE TERRITO- RIALE — ettari	ISCRIZIONI E CANCELLAZIONI ANAGRAFICHE NELL'ANNO 1966						POPOLAZIONE RESIDENTE al 31 dicembre 1966		
			Per movimento naturale		Per trasferimento di residenza				M	F	MF
			Nati vivi	Morti	Iscritti		Cancellati				
					da altro Comune	dall'e- stero	per altro Comune	per l'e- stero			
058	Fiume Veneto	3.576	111	73	238	32	144	86	3.531	3.626	7.157
059	Fiumicello	2.290	61	35	85	1	95	—	2.178	2.050	4.228
060	Flaibano	1.725	21	24	21	11	14	21	817	890	1.707
061	Fontanafredda	4.633	118	65	185	23	152	12	3.503	3.447	6.950
062	Forgària nel Friuli	2.913	35	36	23	12	47	240	1.312	1.353	2.665
063	Forni Avoltri	8.071	12	31	63	—	90	71	645	630	1.275
064	Forni di Sopra	8.116	20	24	15	5	28	33	791	903	1.694
065	Forni di Sotto	9.354	10	22	10	1	18	24	625	684	1.309
066	Frisanco	6.120	10	18	7	9	13	3	457	539	996
067	Gemona del Friuli	5.626	189	173	228	23	225	190	5.915	6.548	12.463
068	Gonars	1.990	83	48	66	4	67	69	2.378	2.322	4.700
069	Grimacco	1.633	18	14	21	—	52	21	760	713	1.473
070	Latisana	3.773	130	81	205	13	317	6	4.947	5.015	9.962
071	Lauco	3.458	25	30	6	8	31	1	979	966	1.945
072	Lestizza	3.418	80	44	40	11	51	—	2.143	2.225	4.368
073	Lignano Sabbiadoro	1.563	82	22	225	10	183	4	1.799	1.744	3.543
074	Ligosullo	1.675	6	5	1	—	6	—	174	185	359
075	Lusèvera	4.765	18	27	40	4	60	21	823	842	1.665
076	Magnano in Riviera	851	27	30	33	7	41	12	1.093	1.161	2.254
077	Majano	2.816	79	69	70	13	104	68	2.823	2.896	5.719
078	Malborghetto-Valbruna	11.984	21	15	39	—	76	14	668	620	1.288
079	Maniago	7.068	137	94	251	12	180	128	4.108	4.457	8.565
080	Manzano	3.086	136	56	178	6	143	11	3.141	3.217	6.358
081	Marano Lagunare	9.027	56	19	63	9	69	—	1.473	1.380	2.853
082	Martignacco	2.672	95	67	97	8	144	114	2.548	2.617	5.165
083	Meduno	3.125	23	33	25	8	30	13	1.034	1.135	2.169
084	Mereto di Tomba	2.730	57	30	28	11	44	46	1.586	1.676	3.262
085	Moggio Udinese	14.384	46	43	71	1	84	5	1.551	1.698	3.249
086	Moimacco	1.181	17	13	39	1	21	—	495	516	1.011
087	Montenars	2.570	7	14	5	3	15	8	465	478	943
088	Montereale Valcellina	6.785	57	41	131	20	168	12	2.340	2.513	4.853
089	Morsano al Tagliamento	3.216	45	43	87	13	70	12	1.666	1.717	3.383
090	Mortegliano	2.999	93	54	96	9	122	69	2.462	2.512	4.974
091	Moruzzo	1.780	21	21	41	—	65	—	952	906	1.858
092	Muzzana del Turgnano	2.435	41	21	43	4	54	11	1.301	1.214	2.515
093	Nimis	3.382	36	56	55	12	83	44	1.601	1.637	3.238
094	Osoppo	2.215	30	32	33	6	33	3	1.378	1.472	2.850
095	Ovaro	5.788	45	51	31	5	49	9	1.793	1.874	3.667
096	Pagnacco	1.487	52	44	83	5	76	13	1.445	1.467	2.912
097	Palazzolo dello Stella	3.440	85	34	82	6	157	52	2.040	1.882	3.922
098	Palmanova	1.332	95	85	356	1	313	2	2.874	3.248	6.122
099	Paluzza	6.996	69	42	76	4	94	1	2.127	2.092	4.219
100	Pasian di Prato	1.530	123	56	270	15	236	10	3.359	3.133	6.492
101	Pasiano di Pordenone	4.550	116	86	188	41	233	296	3.111	3.118	6.229
102	Paularo	8.423	67	52	56	1	93	28	2.022	2.001	4.023
103	Pavia di Udine	3.458	74	40	135	4	166	30	2.260	2.176	4.436
104	Pinzano al Tagliamento	2.176	21	27	31	3	54	27	997	1.083	2.080
105	Pocènia	2.389	52	31	61	9	61	28	1.333	1.226	2.559

Codice dei Comuni	COMUNI	SUPER- FICIE TERRITO- RIALE — ettari	ISCRIZIONI E CANCELLAZIONI ANAGRAFICHE NELL'ANNO 1966						POPOLAZIONE RESIDENTE al 31 dicembre 1966		
			Per movimento naturale		Per trasferimento di residenza				M	F	MF
			Nati vivi	Morti	Iscritti		Cancellati				
					da altro Comune	dall'e- stero	per altro Comune	per l'e- stero			
106	Polcenigo	4.919	61	52	109	16	70	—	1.932	2.091	4.023
107	Pontebba	9.921	50	32	129	—	180	55	1.578	1.587	3.165
108	Porcia	2.949	191	64	427	42	243	222	4.420	4.435	8.855
109	Pordenone	3.823	807	356	2.591	126	1.429	286	20.013	21.472	41.485
110	Porpetto	1.809	76	24	43	1	55	14	1.534	1.351	2.885
111	Povoletto	3.821	61	44	64	6	85	29	2.238	2.195	4.433
112	Pozzuolo del Friuli	3.428	87	63	124	11	129	38	3.075	3.089	6.164
113	Pradamano	1.631	42	26	32	9	57	1	1.101	1.149	2.250
114	Prata di Pordenone	2.291	87	46	118	2	113	42	2.633	2.596	5.229
115	Prato Carnico	8.148	20	31	12	4	46	1	993	1.082	2.075
116	Pravisdòmini	1.614	41	20	51	12	79	61	1.033	1.059	2.092
117	Prececnicco	2.696	39	16	60	3	129	23	908	910	1.818
118	Premariacco	3.973	59	45	79	9	97	6	1.617	1.613	3.230
119	Preone	2.251	6	5	4	5	21	7	232	226	458
120	Prepotto	3.324	20	23	49	8	70	26	727	611	1.338
121	Pulfero	4.796	31	41	51	6	75	3	1.597	1.487	3.084
122	Ragogna	2.243	30	32	50	3	73	—	1.586	1.671	3.257
123	Ravaschetto	2.632	12	23	26	4	38	108	549	560	1.109
124	Raveo	1.263	10	4	2	—	11	—	290	340	630
125	Reana del Roiale	2.018	69	65	116	11	109	3	2.400	2.670	5.070
126	Remanzacco	3.060	59	42	79	7	95	29	1.942	1.887	3.829
127	Rèsia	11.919	27	33	39	—	107	40	1.110	1.150	2.260
128	Resiutta	1.987	6	7	22	1	27	5	250	276	526
129	Rigolato	3.047	22	21	15	4	38	216	747	802	1.549
130	Rive d'Arcano	2.242	26	32	37	8	49	3	1.373	1.355	2.728
131	Rivignano	3.072	51	38	133	31	73	41	2.029	2.020	4.049
132	Ròncchis	1.842	36	26	36	4	42	79	1.060	988	2.048
133	Roveredo in Piano	1.592	34	24	83	1	57	—	861	872	1.733
134	Ruda	1.880	42	39	91	—	91	—	1.567	1.485	3.052
135	Sacile	3.262	255	157	492	91	335	118	7.164	7.211	14.375
136	San Daniele del Friuli	3.467	104	107	207	25	144	74	3.326	3.419	6.745
137	San Giòrgio della Richin- velda	4.792	84	50	103	28	78	14	2.311	2.331	4.642
138	San Giòrgio di Nogaro	1.923	110	59	171	4	202	32	3.579	3.513	7.092
139	San Giovanni al Natisone	2.392	94	42	144	4	81	—	2.116	2.103	4.219
140	San Leonardo	2.700	17	22	30	1	49	—	917	909	1.826
141	San Martino al Taglia- mento	1.783	25	25	26	2	44	12	772	736	1.508
142	San Pietro al Natisone	2.398	16	35	46	1	70	50	1.243	1.240	2.483
143	San Quirino	5.119	72	59	76	6	79	18	1.669	1.651	3.320
144	Santa Maria la Longa	1.947	43	15	57	6	59	13	1.107	1.107	2.214
145	San Vito al Tagliamento	6.071	164	152	245	46	261	253	5.507	5.671	11.178
146	San Vito al Torre	1.158	26	18	49	1	67	3	757	743	1.500
147	San Vito di Fagagna	853	29	22	21	—	35	—	850	897	1.747
148	Sàuris	4.152	16	8	8	—	28	—	375	330	705
149	Savogna	2.211	23	19	31	3	61	—	839	778	1.617
150	Sedegliano	5.059	63	65	71	4	134	31	2.343	2.327	4.670
151	Sequals	2.795	16	33	53	11	49	5	971	1.039	2.010

UDINE-GORIZIA

Codice dei Comuni	COMUNI	SUPER- FICIE TERRITO- RIALE — ettari	ISCRIZIONI E CANCELLAZIONI ANAGRAFICHE NELL'ANNO 1966						POPOLAZIONE RESIDENTE al 31 dicembre 1966		
			Per movimento naturale		Per trasferimento di residenza				M	F	MF
			Nati vivi	Morti	Iscritti		Cancellati				
					da altro Comune	dall'e- stero	per altro Comune	per l'e- stero			
152	Sesto al Règhena	4.053	78	62	110	37	146	79	2.678	2.630	5.308
153	Socchieve.	6.595	22	23	30	3	36	3	962	939	1.901
154	Spilimbergo	7.247	138	113	384	49	270	14	4.792	5.004	9.796
155	Stregna	1.970	9	23	13	1	35	1	703	673	1.376
156	Sùtrio	2.106	26	25	36	—	22	17	834	876	1.710
157	Taipana	6.547	11	31	44	11	86	17	1.029	939	1.968
158	Talmassons	4.300	57	46	74	14	72	158	2.033	2.142	4.175
159	Tapogliano	501	8	3	12	—	26	—	273	274	547
160	Tarcento	3.508	99	145	236	61	279	109	4.560	5.129	9.689
161	Tarvisio	20.552	125	63	364	6	383	39	3.501	3.230	6.731
162	Tavagnacco	1.537	121	70	322	14	224	7	3.719	3.875	7.594
163	Teor	1.691	40	28	29	—	93	42	1.217	1.216	2.433
164	Terzo d'Aquileia	2.823	39	24	50	1	77	8	1.172	1.082	2.254
165	Tolmezzo.	6.569	192	93	323	5	302	2	4.877	4.992	9.869
166	Torreano	3.488	42	43	63	12	32	10	1.416	1.289	2.705
167	Torviscosa	5.484	86	17	95	12	104	70	2.093	2.026	4.119
168	Tramonti di Sopra	12.511	9	19	10	2	55	2	570	613	1.183
169	Tramonti di Sotto	8.518	12	16	20	—	37	23	569	590	1.159
170	Trasàghis	7.771	37	39	40	1	43	53	1.622	1.591	3.213
171	Travèsio	2.882	26	34	31	6	29	12	1.000	1.065	2.065
172	Treppo Carnico	1.871	20	23	11	5	21	98	545	578	1.123
173	Treppo Grande	1.131	32	30	47	5	78	3	1.098	1.180	2.278
174	Tricèsimo	1.757	97	70	198	15	167	70	2.822	3.006	5.828
175	Trivignano Udinese	1.832	29	24	25	—	26	—	891	854	1.745
176	UDINE	5.681	1.454	977	4.054	190	3.043	305	44.025	50.046	94.071
177	Valvasone	1.786	41	22	80	11	68	44	1.155	1.196	2.351
178	Varmo	3.523	49	39	63	2	106	2	1.802	1.768	3.570
179	Venzona	5.416	35	31	69	8	97	7	1.542	1.550	3.092
180	Verzègnis	3.881	16	21	10	2	22	—	745	768	1.513
181	Villa Santina	1.300	42	28	69	9	67	—	1.023	1.137	2.160
182	Villa Vicentina	543	29	6	77	—	91	—	610	615	1.225
183	Visco	352	10	6	32	2	63	5	405	357	762
184	Vito d'Àsio	5.385	20	27	27	—	88	290	807	974	1.781
185	Vivaro.	3.757	11	20	30	7	26	—	630	682	1.312
186	Zòppola	4.536	95	67	262	41	206	181	3.302	3.315	6.617
187	Zùglio	831	19	14	6	4	32	6	482	480	962
	PROVINCIA	716.729	12.185	8.759	23.162	2.046	21.679	8.012	383.060	396.360	779.420

031 - PROVINCIA DI GORIZIA

001	Capriva del Friuli	621	23	10	41	4	27	—	716	739	1.455
002	Cormons	3.455	106	98	218	8	265	34	3.602	4.011	7.613
003	Doberdò del Lago	3.139	25	7	74	6	87	—	714	660	1.374
004	Dolegna del Còllo	1.242	10	9	96	1	109	6	487	358	845
005	Farra d'Isonzo	1.013	19	17	29	—	66	—	801	852	1.653
006	Fogliano Redipùglia	777	40	30	95	6	98	26	1.283	1.365	2.648
007	GORIZIA	4.197	602	541	1.258	101	1.234	359	20.277	23.323	43.600
008	Gradisca d'Isonzo	1.080	77	48	293	8	211	52	2.706	2.955	5.661

GORIZIA-TRIESTE-PIACENZA

Codice dei Comuni	COMUNI	SUPER- FICIE TERRITO- RIALE — ettari	ISCRIZIONI E CANCELLAZIONI ANAGRAFICHE NELL'ANNO 1966						POPOLAZIONE RESIDENTE al 31 dicembre 1966		
			Per movimento naturale		Per trasferimento di residenza				M	F	MF
			Nati vivi	Morti	Iscritti		Cancellati				
					da altro Comune	dall'e- stero	per altro Comune	per l'e- stero			
009	Grado	11.507	171	112	251	6	233	4	4.931	4.983	9.914
010	Mariano del Friuli	836	23	16	32	—	42	—	847	884	1.731
011	Medea	730	9	14	28	—	30	—	455	480	935
012	Monfalcone	2.022	443	292	689	61	667	179	13.216	14.329	27.545
013	Moraro	350	8	9	16	1	13	—	299	325	624
014	Mossa	609	34	9	31	6	42	—	731	767	1.498
015	Romans d'Isonzo	1.537	51	41	58	—	69	—	1.489	1.538	3.027
016	Ronchi dei Legionari	1.701	162	88	249	13	195	36	4.752	5.129	9.881
017	Sagrado	1.414	49	29	79	3	109	8	1.294	1.251	2.545
018	San Canzian d'Isonzo	3.358	75	42	101	4	147	24	2.496	2.499	4.995
019	San Floriano del Còllo	1.158	12	6	69	7	73	—	448	421	869
020	San Lorenzo di Mossa	436	18	15	40	1	46	25	589	634	1.223
021	San Pier d'Isonzo	908	14	17	53	—	82	4	850	880	1.730
022	Savogna d'Isonzo	1.672	26	22	52	8	78	3	866	917	1.783
023	Staranzano	1.860	63	31	167	2	153	6	1.796	1.741	3.537
024	Turriaco	528	38	15	44	1	77	10	1.110	1.110	2.220
025	Villesse	1.175	15	5	20	1	25	—	724	737	1.461
	PROVINCIA	47.325	2.113	1.523	4.083	248	4.178	776	67.479	72.888	140.367

032 - PROVINCIA DI TRIESTE

001	Duino Aurisina	4.503	106	73	603	22	186	6	3.432	3.492	6.924
002	Monrupino	1.232	4	4	23	1	43	—	328	299	627
003	Mùggia	1.370	184	148	364	78	493	72	6.542	6.438	12.980
004	San Dorligo della Valle	2.439	69	57	147	24	187	13	2.603	2.673	5.276
005	Sgonico	3.120	20	16	29	1	59	—	612	626	1.238
006	TRIESTE	8.695	3.300	3.620	4.470	1.191	4.299	651	131.321	149.789	281.110
	PROVINCIA	21.359	3.683	3.918	5.636	1.317	5.267	742	144.838	163.317	308.155

033 - PROVINCIA DI PIACENZA

001	Agazzano	3.588	24	22	83	—	92	—	1.161	1.153	2.314
002	Alseno	5.551	64	45	229	3	282	—	2.263	2.246	4.509
003	Besenzone	2.388	26	16	86	1	107	—	901	836	1.737
004	Bèttola	12.285	89	64	74	5	177	80	2.965	2.796	5.761
005	Bòbbio	10.646	55	73	149	7	161	2	2.783	2.712	5.495
006	Borgonovo Val Tidone	5.172	71	115	277	5	265	3	3.283	3.384	6.667
007	Cadeo	3.859	62	43	332	2	295	28	2.134	2.077	4.211
008	Calendasco	3.730	42	32	85	—	138	1	1.467	1.507	2.974
009	Caminata	317	8	8	2	—	6	2	234	233	467
010	Caorso	4.095	62	57	235	—	255	25	2.297	2.313	4.610
011	Carpaneto Piacentino	6.324	87	75	260	4	312	65	3.193	3.115	6.308
012	Castell'Arquato	5.222	61	57	148	3	237	10	2.511	2.596	5.107
013	Castel San Giovanni	4.467	124	132	289	2	346	4	5.009	5.431	10.440
014	Castelvetro Piacentino	3.511	61	67	193	—	165	1	2.561	2.680	5.241
015	Cerignale	3.151	2	11	4	—	20	6	372	297	669
016	Coli	7.214	18	17	36	—	66	—	1.022	899	1.921
017	Corte Brugnatella	4.632	15	12	19	—	41	—	773	670	1.443

PIACENZA-PARMA

Codice dei Comuni	COMUNI	SUPER- FICIE TERRITO- RIALE — ettari	ISCRIZIONI E CANCELLAZIONI ANAGRAFICHE NELL'ANNO 1966						POPOLAZIONE RESIDENTE al 31 dicembre 1966		
			Per movimento naturale		Per trasferimento di residenza				M	F	MF
			Nati vivi	Morti	Iscritti		Cancellati				
					da altro Comune	dall'e- stero	per altro Comune	per l'e- stero			
018	Cortemaggiore	3.682	81	53	333	—	394	5	2.841	2.869	5.710
019	Farini d'Olmo	11.215	43	40	28	9	101	327	2.154	1.976	4.130
020	Ferriere	17.957	54	53	36	6	133	77	2.619	2.383	5.002
021	Fiorenzuola d'Arda	5.974	214	133	513	12	493	30	6.601	6.977	13.578
022	Gazzola	4.413	17	13	44	2	75	—	1.020	967	1.987
023	Gossolengo	3.147	28	27	133	1	187	22	1.381	1.303	2.684
024	Gragnano Trebbiense	3.459	48	29	117	—	175	3	1.679	1.731	3.410
025	Gropparello	5.628	56	48	81	8	139	1	2.196	1.989	4.185
026	Lugagnano Val d'Arda	5.439	52	51	94	9	168	217	2.390	2.273	4.663
027	Monticelli d'Ongina	4.641	69	87	261	5	262	16	3.227	3.289	6.516
028	Morfasso	8.378	21	31	23	13	64	206	1.935	1.731	3.666
029	Nibbiano	4.401	47	31	77	—	155	1	1.621	1.645	3.266
030	Ottone	9.841	12	27	33	—	51	—	1.009	909	1.918
031	Pecorara	5.370	26	30	35	—	91	—	1.252	1.014	2.266
032	PIACENZA	11.846	1.587	1.001	3.728	117	2.212	387	47.649	52.451	100.100
033	Pianello Val Tidone	3.639	37	59	74	—	97	—	1.506	1.471	2.977
034	Piozzano	4.357	17	13	39	—	58	1	758	652	1.410
035	Podenzano	4.458	61	42	274	1	347	13	2.661	2.507	5.168
036	Ponte dell'Olivo	4.397	75	64	151	—	214	8	2.632	2.545	5.177
037	Pontenure	3.381	71	51	232	10	216	—	2.427	2.439	4.866
038	Rivergaro	4.377	41	44	146	2	184	18	2.091	2.005	4.096
039	Rottofreno	3.453	83	68	317	3	280	34	2.903	3.005	5.908
040	San Giòrgio Piacentino	4.907	86	49	252	4	315	69	2.419	2.345	4.764
041	San Pietro in Cerro	2.751	31	21	169	—	184	—	878	868	1.746
042	Sarmato	2.696	25	42	105	2	130	3	1.365	1.346	2.711
043	Travo	8.039	36	42	60	5	87	—	1.668	1.512	3.180
044	Vernasca	7.265	56	56	47	3	125	17	2.353	2.150	4.503
045	Vigolzone	4.235	55	31	111	7	153	—	1.681	1.752	3.433
046	Villanova sull'Arda	3.646	35	37	124	5	185	—	1.352	1.295	2.647
047	Zerba	2.512	1	6	—	—	27	—	217	198	415
048	Ziano Piacentino	3.291	28	64	74	—	92	—	2.032	1.973	4.005
	PROVINCIA	258.947	3.964	3.189	10.212	256	10.359	1.682	143.446	146.515	289.961

034 - PROVINCIA DI PARMA

001	Albareto	10.395	29	42	34	16	61	89	1.366	1.405	2.771
002	Bardi	18.948	47	75	49	22	123	67	2.615	2.659	5.274
003	Bedònia	16.783	69	85	78	22	152	100	3.036	3.071	6.107
004	Berceto	13.158	42	57	61	11	137	—	2.214	2.195	4.409
005	Bore	4.317	28	24	25	3	67	79	948	833	1.781
006	Borgo Val di Taro	15.230	78	95	131	36	207	933	4.142	4.388	8.530
007	Busseto	7.644	86	88	305	—	333	3	4.028	4.080	8.108
008	Calestano	5.717	33	43	54	—	106	101	1.094	1.108	2.202
009	Collèchio	5.879	138	70	389	8	376	119	4.569	4.518	9.087
010	Colorno	4.867	78	146	289	2	264	30	3.768	3.785	7.553
011	Compiano	3.715	10	21	12	2	26	33	673	677	1.350
012	Corniglio	16.609	43	64	61	2	93	118	2.254	2.178	4.432
013	Felino	3.831	59	42	180	3	159	—	2.183	2.168	4.351

PARMA-REGGIO NELL'EMILIA

Codice dei Comuni	COMUNI	SUPER- FICIE TERRITO- RIALE — ettari	ISCRIZIONI E CANCELLAZIONI ANAGRAFICHE NELL'ANNO 1966						POPOLAZIONE RESIDENTE al 31 dicembre 1966		
			Per movimento naturale		Per trasferimento di residenza				M	F	MF
			Nati vivi	Morti	Iscritti		Cancellati				
					da altro Comune	dall'e- stero	per altro Comune	per l'e- stero			
014	Fidenza	9.515	360	258	666	19	627	87	11.389	11.617	23.006
015	Fontanellato	5.390	63	68	309	3	319	28	3.317	3.221	6.538
016	Fontevivo	2.592	62	50	210	1	254	—	2.137	2.089	4.226
017	Fornovo di Taro	5.765	84	56	220	11	219	17	3.026	3.115	6.141
018	Langhirano	7.082	95	78	195	—	199	—	3.264	3.219	6.483
019	Lesignano de' Bagni	4.753	20	43	58	2	124	—	1.265	1.202	2.467
020	Medesano	8.880	97	64	248	7	285	16	3.566	3.495	7.061
021	Mezzani	2.865	24	35	91	—	125	2	1.477	1.488	2.965
022	Mòncchio delle Corti	6.914	31	38	60	1	87	6	1.243	1.125	2.368
023	Montechiarùgolo	4.801	105	65	324	1	324	82	2.995	2.950	5.945
024	Neviano degli Arduini	10.587	43	68	54	8	165	5	2.604	2.479	5.083
025	Noceto	7.964	117	95	436	3	544	20	4.617	4.519	9.136
026	Palanzano	7.033	24	31	38	5	75	—	1.135	1.087	2.222
027	PARMA	26.077	2.460	1.636	5.010	136	2.990	701	78.996	86.319	165.315
028	Pellegrino Parmense	8.235	38	34	51	4	116	38	1.448	1.195	2.643
029	Polèsine Parmense	2.501	16	23	95	—	116	8	982	1.033	2.015
030	Roccabianca	4.015	44	45	152	1	165	2	1.917	1.976	3.893
031	Sala Baganza	3.091	34	38	123	—	138	4	1.595	1.569	3.164
032	Salsomaggiore Terme	8.168	226	166	336	19	349	145	8.425	8.883	17.308
033	San Secondo Parmense	3.820	63	59	235	2	228	36	2.521	2.527	5.048
034	Sissa	4.290	51	57	114	1	198	—	2.203	2.129	4.332
035	Solignano	7.357	26	24	52	—	86	—	980	943	1.923
036	Soragna	4.539	47	45	162	—	185	10	2.208	2.166	4.374
037	Sòrbolo	3.959	92	70	253	—	245	6	3.146	3.110	6.256
038	Terenzo	7.234	30	30	58	2	68	13	1.027	998	2.025
039	Tizzano Val Parma	7.821	26	42	79	—	109	3	1.723	1.570	3.293
040	Tòrnolo	6.934	33	31	45	7	64	—	1.287	1.363	2.650
041	Torrile	3.730	44	21	157	1	220	4	1.571	1.482	3.053
042	Traversètolo	5.461	72	64	197	1	202	—	2.756	2.718	5.474
043	Trecasali	2.905	26	26	165	1	199	—	1.288	1.305	2.593
044	Valmòzzola	6.788	10	16	19	4	34	60	784	731	1.515
045	Varano de' Melegari	6.444	25	18	77	—	72	25	1.171	1.159	2.330
046	Varsi	7.979	43	31	55	7	73	58	1.814	1.623	3.437
048	Zibello	2.350	26	33	99	—	104	2	1.304	1.388	2.692
	PROVINCIA	344.932	5.297	4.310	12.111	374	11.412	3.050	194.071	200.858	394.929

035 - PROVINCIA DI REGGIO NELL'EMILIA

001	Albinea	4.402	77	42	208	—	293	—	2.279	2.029	4.308
002	Bagnolo in Piano	2.674	68	44	239	3	175	7	2.749	2.728	5.477
003	Baiso	7.518	69	43	82	—	212	—	2.158	1.953	4.111
004	Bibbiano	2.805	81	57	195	10	177	—	2.999	2.981	5.980
005	Boretto	1.916	54	53	102	1	111	—	2.029	2.181	4.210
006	Brescello	2.450	50	71	147	1	201	2	2.167	2.196	4.363
007	Busana	3.039	16	26	25	—	43	—	851	871	1.722
008	Cadelbosco di Sopra	4.418	78	67	276	2	292	26	3.105	3.116	6.221
009	Campagnola Emilia	2.476	41	49	121	2	127	—	2.040	2.072	4.112

REGGIO NELL'EMILIA-MODENA

Codice dei Comuni	COMUNI	SUPER- FICIE TERRITO- RIALE — ettari	ISCRIZIONI E CANCELLAZIONI ANAGRAFICHE NELL'ANNO 1966						POPOLAZIONE RESIDENTE al 31 dicembre 1966		
			Per movimento naturale		Per trasferimento di residenza				M	F	MF
			Nati vivi	Morti	Iscritti		Cancellati				
					da altro Comune	dall'e- stero	per altro Comune	per l'e- stero			
010	Campègine	2.224	40	32	120	—	85	19	1.754	1.776	3.530
011	Carpineti	8.952	77	53	98	—	214	—	2.460	2.374	4.834
012	Casalgrande	3.754	155	91	397	1	296	3	4.860	4.706	9.566
013	Casina	6.378	60	51	99	1	142	4	2.433	2.151	4.584
014	Castellarano	5.749	110	48	189	—	295	—	2.943	2.847	5.790
015	Castelnovo di Sotto	3.462	101	57	221	5	174	—	3.228	3.348	6.576
016	Castelnuovo ne' Monti	9.661	114	96	261	—	251	16	4.582	4.506	9.088
017	Cavriago	1.701	70	47	218	31	154	73	2.660	2.733	5.393
018	Ciano d'Enza	5.337	48	42	48	—	124	31	1.854	1.743	3.597
019	Collagna	6.688	22	13	28	—	73	—	868	825	1.693
020	Corrèggio	7.779	291	208	559	10	605	9	9.871	10.053	19.924
021	Fàbbriico	2.307	63	48	88	2	107	—	2.565	2.710	5.275
022	Gattatico	4.236	63	45	213	1	305	—	2.342	2.272	4.614
023	Gualtieri	3.560	73	62	115	2	138	44	2.930	3.060	5.990
024	Guastalla	5.250	210	139	399	12	378	5	6.938	7.262	14.200
025	Ligòncchio	6.155	27	24	44	—	173	10	1.007	964	1.971
026	Luzzara	3.826	98	107	212	4	210	—	4.093	4.236	8.329
027	Montècchio Emilia	2.465	89	93	274	3	196	—	2.946	3.078	6.024
028	Novellara	5.817	134	107	294	2	311	27	5.087	5.103	10.190
029	Poviglio	4.370	77	54	175	3	171	28	3.033	3.045	6.078
030	Quattro Castella	4.613	106	49	250	—	324	9	3.009	2.837	5.846
031	Ramiseto	9.823	34	39	51	1	87	—	1.296	1.230	2.526
032	Reggiolo	4.301	102	65	160	—	183	1	3.155	3.178	6.333
033	REGGIO NELL'EMILIA	23.155	1.751	1.317	3.347	67	2.626	126	60.399	64.544	124.943
034	Rio Saliceto	2.256	53	31	176	5	130	—	1.855	1.806	3.661
035	Rolo	1.402	48	37	93	1	71	11	1.721	1.752	3.473
036	Rubiera	2.530	129	75	367	—	226	33	3.969	4.013	7.982
037	San Martino in Rio	2.265	76	56	158	2	175	—	2.411	2.449	4.860
038	San Polo d'Enza	3.285	46	40	164	4	141	51	2.026	2.029	4.055
039	Sant'Ilario d'Enza	2.019	100	63	310	1	179	—	3.246	3.348	6.594
040	Scandiano	4.986	257	146	456	10	482	16	7.516	7.596	15.112
041	Toano	6.734	78	40	98	3	166	1	2.419	2.188	4.607
042	Vetto	5.330	37	34	46	—	135	17	1.417	1.321	2.738
043	Vezzano sul Cròstolo	3.767	49	39	120	—	103	13	1.772	1.717	3.489
044	Viano	4.521	55	28	73	8	147	6	1.448	1.369	2.817
045	Villa Minozzo	16.778	92	74	83	—	227	9	3.379	3.119	6.498
	PROVINCIA	229.134	5.469	4.002	11.399	198	11.435	597	189.869	193.415	383.284

036 - PROVINCIA DI MODENA

001	Bastiglia	1.052	28	15	74	—	104	9	848	890	1.738
002	Bomporto	3.911	83	47	217	—	274	—	2.756	2.648	5.404
003	Campogalliano	3.529	77	39	227	—	331	—	2.655	2.565	5.220
004	Camposanto	2.269	48	33	78	2	139	2	1.512	1.588	3.100
005	Carpi	13.156	714	423	1.580	42	1.154	101	24.242	25.970	50.212
006	Castelfranco Emilia	10.247	269	163	535	13	589	49	9.731	9.565	19.296
007	Castelnuovo Rangone	2.261	85	56	242	3	273	2	2.869	2.833	5.702

MODENA-BOLOGNA

Codice dei Comuni	COMUNI	SUPER- FICIE TERRITO- RIALE — ettari	ISCRIZIONI E CANCELLAZIONI ANAGRAFICHE NELL'ANNO 1966						POPOLAZIONE RESIDENTE al 31 dicembre 1966		
			Per movimento naturale		Per trasferimento di residenza				M	F	MF
			Nati vivi	Morti	Iscritti		Cancellati				
					da altro Comune	dall'e- stero	per altro Comune	per l'e- stero			
008	Castelvetro di Modena . . .	4.972	115	68	266	1	369	63	3.437	3.444	6.881
009	Cavezzo	2.683	91	76	191	2	254	71	3.007	3.133	6.140
010	Concordia sulla Sècchia . . .	4.119	137	89	225	3	261	7	4.359	4.500	8.859
011	Fanano	8.992	41	49	73	3	132	7	1.969	1.912	3.881
012	Finale Emilia	10.472	212	166	249	1	347	30	7.680	7.662	15.342
013	Fiorano Modenese	2.639	132	68	558	3	295	5	3.675	3.602	7.277
014	Fiumalbo	3.932	27	30	46	—	63	13	931	1.018	1.949
015	Formigine	4.698	254	127	633	5	551	25	7.275	7.200	14.475
016	Frassinoro	9.593	48	50	59	3	111	27	2.191	2.171	4.362
017	Guiglia	4.900	41	33	92	1	131	—	1.813	1.738	3.551
018	Lama Mocogno	6.380	47	38	66	5	118	114	2.157	2.043	4.200
019	Maranello	3.274	141	61	458	1	275	27	3.770	3.712	7.482
020	Marano sul Panaro	4.517	51	35	98	—	134	20	1.853	1.755	3.608
021	Medolla	2.681	70	45	158	6	192	15	2.380	2.396	4.776
022	Mirandola	13.713	346	248	656	12	705	20	10.755	11.115	21.870
023	MÓDENA	18.363	2.307	1.495	4.668	116	3.174	52	76.726	82.229	158.955
024	Montecreto	3.114	15	18	20	2	24	8	772	719	1.491
025	Montefiorino	4.535	38	34	44	—	82	14	1.716	1.599	3.315
026	Montese	8.080	63	42	90	1	106	16	2.256	2.027	4.283
027	Nonàntola	5.540	114	91	264	—	370	29	4.624	4.549	9.173
028	Novi di Modena	5.182	109	76	325	7	299	61	4.458	4.524	8.982
029	Palàgano	6.043	45	25	55	—	117	9	1.772	1.835	3.607
030	Pavullo nel Frignano	14.411	195	131	352	12	478	218	6.630	6.347	12.977
031	Pievepèlago	7.644	32	35	47	2	111	154	1.284	1.376	2.660
032	Polinago	5.384	39	27	51	—	136	10	1.720	1.563	3.283
033	Prignano sulla Sècchia	8.051	68	37	92	—	243	33	2.222	1.997	4.219
034	Ravarino	2.853	75	38	108	2	218	—	2.379	2.403	4.782
035	Riolunato	4.517	19	10	24	1	47	77	628	623	1.251
036	San Cesàrio sul Panaro	2.737	86	54	167	1	247	17	2.387	2.302	4.689
037	San Felice sul Panaro	5.150	121	120	228	6	287	59	4.528	4.646	9.174
038	San Possidònio	1.704	56	46	132	—	178	9	1.777	1.775	3.552
039	San Pròspero	3.444	35	32	165	—	245	18	1.899	1.954	3.853
040	Sassuolo	3.869	570	244	1.417	21	833	56	14.763	14.973	29.736
041	Savignano sul Panaro	2.538	106	59	276	1	276	—	3.331	3.247	6.578
042	Serramazzoni	9.332	71	48	159	3	208	4	3.070	2.966	6.036
043	Sèstola	5.243	53	41	59	—	91	68	1.639	1.577	3.216
044	Soliera	5.108	147	83	378	4	495	19	4.634	4.543	9.177
045	Spilamberto	2.952	121	59	273	2	379	37	4.403	4.286	8.689
046	Vignola	2.290	269	151	527	3	496	84	8.517	8.669	17.186
047	Zocca	6.911	69	51	182	1	224	6	2.579	2.409	4.988
	PROVINCIA	268.985	7.880	5.006	16.884	291	16.166	1.665	262.579	268.598	531.177

037 - PROVINCIA DI BOLOGNA

001	Anzola dell'Emilia	3.624	86	61	416	5	226	1	3.182	3.034	6.216
002	Argelato	3.513	61	29	182	2	198	—	2.008	1.940	3.948
003	Baricella	4.561	50	62	128	—	150	10	2.508	2.623	5.131
004	Bazzano	1.397	55	55	199	4	164	6	2.273	2.262	4.535

BOLOGNA

Codice dei Comuni	COMUNI	SUPER- FICIE TERRITO- RIALE — ettari	ISCRIZIONI E CANCELLAZIONI ANAGRAFICHE NELL'ANNO 1966						POPOLAZIONE RESIDENTE al 31 dicembre 1966		
			Per movimento naturale		Per trasferimento di residenza				M	F	MF
			Nati vivi	Morti	Iscritti		Cancellati				
					da altro Comune	dall'e- stero	per altro Comune	per l'e- stero			
005	Bentivoglio	5.115	58	42	147	1	176	—	2.174	2.037	4.211
006	BOLOGNA.	14.073	6.391	4.883	11.154	348	10.833	1.052	226.015	255.725	481.740
007	Borgo Tossignano	2.912	40	28	101	1	100	53	1.392	1.366	2.758
008	Bùdrio	12.013	167	162	320	—	403	22	6.878	6.979	13.857
009	Calderara di Reno	4.122	43	30	143	—	278	—	2.141	2.035	4.176
010	Camugnano	9.661	37	41	40	5	139	49	1.561	1.484	3.045
011	Casalècchio di Reno . . .	1.737	629	234	2.898	17	1.321	22	15.847	16.496	32.343
012	Casalfiumanese	8.197	32	25	103	—	182	—	1.381	1.186	2.567
013	Castel d'Aiano	4.525	27	28	60	2	74	2	1.222	1.173	2.395
014	Castel del Rio	5.256	21	16	44	—	52	2	830	829	1.659
015	Castel di Càsio	4.745	26	28	109	—	98	44	1.243	1.235	2.478
016	Castel Guelfo di Bologna	2.855	36	29	148	—	147	23	1.511	1.440	2.951
017	Castello d'Àrgile	2.907	43	24	42	—	62	—	1.576	1.521	3.097
018	Castello di Serravalle . .	3.922	26	22	125	—	125	23	1.398	1.252	2.650
019	Castel Maggiore	3.095	107	80	398	2	259	—	4.073	3.985	8.058
020	Castel San Pietro Terme	14.848	181	147	404	4	472	32	6.687	6.547	13.234
021	Castenaso	3.573	90	49	336	—	256	20	3.137	3.017	6.154
022	Castiglione dei Pèpoli . .	6.580	89	81	138	5	258	—	3.342	3.361	6.703
023	Crespellano	3.785	80	51	223	—	256	11	2.939	2.816	5.755
024	Crevalcore	10.265	155	118	218	6	379	55	6.157	6.281	12.438
025	Dozza	2.424	31	24	129	2	138	1	1.363	1.291	2.654
026	Fontanèlice	3.657	32	16	47	—	85	—	971	928	1.899
027	Gaggio Montano	5.872	62	49	104	—	127	66	2.000	1.893	3.893
028	Galliera	3.716	48	40	102	—	155	2	2.285	2.345	4.630
029	Granaglione	3.956	21	43	45	—	98	82	1.087	1.201	2.288
030	Granarolo dell'Emilia . .	3.441	46	40	350	—	259	—	2.250	2.122	4.372
031	Grizzana	7.733	33	22	112	—	177	—	1.362	1.378	2.740
032	Imola	20.494	718	636	1.490	27	1.266	18	27.139	27.618	54.757
033	Lizzano in Belvedere . . .	8.556	28	39	82	2	109	23	1.473	1.529	3.002
034	Loiano	5.239	29	21	60	—	81	2	1.129	1.101	2.230
035	Malalbergo	5.383	52	60	158	—	165	2	2.868	3.044	5.912
036	Marzabotto	7.451	54	43	119	—	153	3	1.880	1.830	3.710
037	Medicina	15.910	172	133	261	5	504	14	6.566	6.484	13.050
038	Minèrbio	4.304	61	77	168	—	189	—	3.008	3.066	6.074
039	Molinella	12.787	140	126	304	2	246	10	6.361	6.441	12.802
040	Monghidoro	4.820	33	38	45	3	74	—	1.411	1.334	2.745
041	Monterenzio	10.536	28	24	86	—	107	9	1.137	1.024	2.161
042	Monte San Pietro	7.465	40	42	169	2	264	13	1.817	1.691	3.508
043	Montevèglio	3.257	26	24	134	—	213	—	1.220	1.122	2.342
044	Monzuno	6.501	50	40	90	—	82	—	1.766	1.639	3.405
045	Mordano	2.146	49	31	95	—	150	—	1.867	1.738	3.605
046	Ozzano dell'Emilia	6.494	85	56	466	—	286	—	2.668	2.548	5.216
047	Pianoro	10.711	102	63	541	4	294	2	4.196	3.916	8.112
048	Pieve di Cento	1.585	79	53	101	4	77	3	2.462	2.465	4.927
049	Porretta Terme	3.393	70	56	125	—	138	100	2.624	2.761	5.385
050	Sala Bolognese	4.517	53	28	159	—	235	1	1.916	1.790	3.706
051	San Benedetto Val di Sam- bro	6.671	80	39	73	—	151	2	2.277	2.269	4.546

BOLOGNA-FERRARA-RAVENNA

Codice dei Comuni	COMUNI	SUPER- FICIE TERRITO- RIALE — ettari	ISCRIZIONI E CANCELLAZIONI ANAGRAFICHE NELL'ANNO 1966						POPOLAZIONE RESIDENTE al 31 dicembre 1966		
			Per movimento naturale		Per trasferimento di residenza				M	F	MF
			Nati vivi	Morti	Iscritti		Cancellati				
					da altro Comune	dall'e- stero	per altro Comune	per l'e- stero			
052	San Giòrgio di Piano . . .	3.048	69	48	147	5	171	7	2.341	2.387	4.728
053	San Giovanni in Persiceto	11.440	326	218	565	7	486	36	10.561	10.773	21.334
054	San Lazzaro di Savena . .	4.470	357	157	1.490	18	889	40	9.091	9.002	18.093
055	San Pietro in Casale . . .	6.581	93	94	187	4	168	65	3.852	3.968	7.820
056	Sant'Agata Bolognese . . .	3.477	59	46	81	1	118	—	2.253	2.339	4.592
057	Sasso Marconi	9.651	124	87	444	3	269	2	4.574	4.419	8.993
058	Savigno	5.483	35	38	49	—	124	6	1.284	1.267	2.551
059	Vergato	5.993	65	59	192	—	196	—	2.768	2.763	5.531
060	Zola Predosa	3.775	131	79	701	—	324	—	4.827	4.617	9.444
	PROVINCIA	370.218	12.011	9.014	27.547	491	25.176	1.936	430.129	458.727	888.856

038 - PROVINCIA DI FERRARA

001	Argenta	31.110	409	264	533	3	813	141	13.304	13.629	26.933
002	Berra	6.861	114	82	201	2	290	—	3.831	4.187	8.018
003	Bondeno	17.517	289	206	364	10	545	58	10.081	10.262	20.343
004	Cento	6.478	397	253	508	23	412	166	12.806	13.230	26.036
005	Codigoro	16.997	226	147	374	6	587	105	7.557	7.722	15.279
006	Comacchio	28.380	365	149	437	3	506	38	9.112	8.958	18.070
007	Copparo	15.707	336	203	586	8	713	52	10.354	10.712	21.066
008	FERRARA	40.435	2.249	1.528	2.869	64	3.719	368	75.604	82.021	157.625
009	Formignana	2.236	37	32	117	—	171	10	1.423	1.506	2.929
025	Goro	3.100	83	25	81	—	138	—	2.018	1.951	3.969
010	Iolanda di Savòia	10.810	96	56	142	—	354	—	2.978	2.841	5.819
011	Lagosanto	3.426	62	37	162	—	199	16	2.285	2.281	4.566
012	Masi Torello	2.285	40	31	98	—	138	4	1.360	1.319	2.679
013	Massafiscaglia	5.783	106	55	130	—	300	32	2.498	2.571	5.069
014	Mèsola	8.426	125	73	164	—	310	1	4.221	4.315	8.536
015	Migliarino	3.512	51	45	190	5	322	20	2.357	2.412	4.769
026	Migliaro	2.150	48	25	105	—	197	17	1.462	1.487	2.949
016	Mirabello	1.612	46	43	109	1	120	16	1.556	1.679	3.235
017	Ostellato	17.495	137	65	195	1	290	54	4.199	4.205	8.404
018	Poggio Renatico	7.982	129	75	166	—	282	23	4.040	4.000	8.040
019	Portomaggiore	12.643	208	144	275	1	457	118	7.162	7.264	14.426
020	Ro Ferrarese	4.306	67	55	213	—	246	2	2.563	2.537	5.100
021	Sant'Agostino	3.523	78	69	123	3	132	38	2.828	2.914	5.742
024	Tresigallo	2.081	59	41	182	—	287	—	2.616	2.735	5.351
022	Vigarano Mainarda	4.230	126	59	228	—	251	19	3.262	3.432	6.694
023	Voghiera	4.066	57	31	141	—	137	28	2.379	2.320	4.699
	PROVINCIA	263.151	5.940	3.793	8.693	130	11.916	1.326	193.856	202.490	396.346

039 - PROVINCIA DI RAVENNA

001	Alfonsine	10.674	181	139	253	2	341	12	6.251	6.363	12.614
002	Bagnacavallo	7.952	235	201	404	8	470	26	8.773	9.124	17.897
003	Bagnara di Romagna	1.002	25	13	55	—	49	2	1.020	1.000	2.020

RAVENNA-FORLÌ

Codice dei Comuni	COMUNI	SUPER- FICIE TERRITO- RIALE — ettari	ISCRIZIONI E CANCELLAZIONI ANAGRAFICHE NELL'ANNO 1966						POPOLAZIONE RESIDENTE al 31 dicembre 1966		
			Per movimento naturale		Per trasferimento di residenza				M	F	MF
			Nati vivi	Morti	Iscritti		Cancellati				
					da altro Comune	dall'e- stero	per altro Comune	per l'e- stero			
004	Brisighella	19.438	123	112	221	1	358	102	5.109	5.077	10.186
005	Càsola Valsènio	8.440	62	43	80	—	110	49	1.826	1.843	3.669
006	Castel Bolognese	3.228	90	72	165	—	216	—	3.208	3.208	6.416
007	Cèrvia	8.203	339	205	527	28	434	113	10.520	10.797	21.317
008	Consèlice	6.027	140	110	245	1	337	19	5.027	5.193	10.220
009	Cotignola	3.495	101	79	183	1	211	6	3.635	3.520	7.155
010	Faenza	21.578	790	530	913	20	746	146	26.143	27.439	53.582
011	Fusignano	2.460	106	67	226	4	159	17	3.580	3.788	7.368
012	Lugo	11.693	499	359	753	8	762	201	16.873	17.823	34.696
013	Massa Lombarda	3.720	125	97	244	1	314	30	4.654	4.906	9.560
014	RAVENNA	66.079	2.231	1.193	2.712	67	2.136	145	62.531	65.107	127.638
015	Riolo Terme	4.449	72	45	123	—	203	49	2.392	2.425	4.817
016	Russi	3.939	166	116	246	2	237	38	5.314	5.531	10.845
017	Sant'Àgata sul Santerno	949	40	23	65	—	96	7	1.139	1.226	2.365
018	Solarolo	2.625	62	46	88	—	123	11	2.145	2.117	4.262
	PROVINCIA	185.951	5.387	3.450	7.503	143	7.302	973	170.140	176.487	346.627

040 - PROVINCIA DI FORLÌ

001	Bagno di Romagna	23.344	124	75	113	2	230	11	4.037	3.905	7.942
002	Bellària-Igea Marina	1.829	183	74	211	4	190	24	5.244	5.175	10.419
003	Bertinoro	5.689	118	90	262	2	263	17	4.100	4.076	8.176
004	Borghi	3.010	44	21	60	—	134	—	1.208	1.207	2.415
005	Castrocaro Terme e Terra del Sole	3.892	58	63	85	—	177	—	2.160	2.217	4.377
006	Cattòlica	596	268	116	380	21	326	41	7.335	7.687	15.022
007	Cesena	24.945	1.442	731	1.152	53	1.197	668	41.029	42.823	83.852
008	Cesenàtico	4.513	323	140	396	21	287	47	8.483	8.775	17.258
009	Civitella di Romagna	11.777	77	32	95	—	179	20	2.593	2.464	5.057
010	Coriano	4.681	97	35	166	3	202	5	2.756	2.624	5.380
011	Dovàdola	3.877	28	30	41	—	65	5	981	1.039	2.020
012	FORLÌ	22.819	1.567	844	2.349	56	1.620	194	49.487	51.586	101.073
013	Forlimpòpoli	2.447	139	76	267	11	215	75	4.664	4.906	9.570
014	Galeata	6.300	40	28	73	1	107	6	1.382	1.428	2.810
015	Gambètola	758	119	32	131	2	144	1	2.945	3.018	5.963
016	Gatteo	1.415	72	33	164	1	133	—	2.193	2.242	4.435
017	Gemmano	1.920	22	8	22	—	54	4	730	675	1.405
018	Longiano	2.362	90	32	121	3	143	5	2.091	2.020	4.111
019	Mèldola	7.885	140	95	272	8	319	24	4.534	4.770	9.304
020	Mercato Saraceno	9.975	128	63	119	6	217	31	3.584	3.454	7.038
021	Misano Adriàtico	2.243	78	57	229	4	191	1	2.819	2.801	5.620
022	Modigliana	10.125	78	61	65	—	150	2	2.550	2.560	5.110
023	Mondaino	1.977	23	18	41	—	63	15	838	841	1.679
024	Monte Colombo	1.189	31	16	57	5	62	33	905	969	1.874
025	Montefiore Conca	2.241	25	17	43	—	143	—	986	981	1.967
026	Montegridolfo	679	19	11	9	1	31	—	487	495	982
027	Montescudo	1.993	30	25	24	—	78	22	1.085	1.014	2.099

FORLÌ-PESARO E URBINO

Codice dei Comuni	COMUNI	SUPER- FICIE TERRITO- RIALE — ettari	ISCRIZIONI E CANCELLAZIONI ANAGRAFICHE NELL'ANNO 1966						POPOLAZIONE RESIDENTE al 31 dicembre 1966		
			Per movimento naturale		Per trasferimento di residenza				M	F	MF
			Nati vivi	Morti	Iscritti		Cancellati				
					da altro Comune	dall'e- stero	per altro Comune	per l'e- stero			
028	Montiano	930	38	18	28	1	73	1	811	818	1.629
029	Morciano di Romagna . .	541	83	49	97	1	124	3	2.066	2.171	4.237
030	Poggio Berni	1.180	33	12	73	1	74	—	951	978	1.929
031	Pòrtico e San Benedetto.	6.057	17	18	31	—	62	—	688	663	1.351
032	Predàppio	9.164	110	48	121	3	216	5	3.445	3.338	6.783
033	Premilcuore	9.875	18	18	18	—	138	—	756	758	1.514
034	Riccione	1.707	536	190	828	27	589	2	12.562	12.662	25.224
035	Rimini	13.420	1.993	851	3.236	131	1.808	277	53.240	55.801	109.041
036	Rocca San Casciano . .	5.020	36	33	56	—	146	1	1.341	1.432	2.773
037	Roncofreddo	5.172	39	25	55	—	147	1	1.475	1.441	2.916
038	Saludècio	3.402	47	25	53	—	119	37	1.542	1.489	3.031
039	San Clemente	2.075	38	24	69	—	162	1	1.385	1.262	2.647
040	San Giovanni in Mari- gnano	2.124	93	52	150	6	124	49	2.608	2.532	5.140
041	San Màuro Pàscoli . . .	1.735	97	52	146	—	132	5	2.620	2.589	5.209
042	Santarcàngelo di Roma- gna	4.508	234	125	350	10	432	13	7.068	7.064	14.132
043	Santa Sofia	14.860	77	55	109	—	145	3	2.698	2.681	5.379
044	Sàrsina	10.085	94	36	99	5	182	114	2.494	2.380	4.874
045	Savignano sul Rubicone .	2.319	203	72	345	11	230	2	4.693	4.829	9.522
046	Sogliano al Rubicone . .	10.472	69	57	67	8	188	34	2.250	2.273	4.523
048	Torriana	1.176	18	10	11	1	44	—	482	436	918
049	Tredòzio	6.231	27	21	34	1	43	—	984	1.016	2.000
050	Verghereto	11.768	46	34	32	—	115	6	1.608	1.439	3.047
051	Verucchio	2.707	95	42	137	1	89	9	2.147	2.072	4.219
	PROVINCIA . . .	291.009	9.404	4.690	13.092	411	12.302	1.814	271.120	277.876	548.996

041 - PROVINCIA DI PESARO E URBINO

001	Acqualagna	5.074	49	33	61	9	114	26	1.854	1.808	3.662
002	Apècchio	10.325	42	32	33	—	60	7	1.616	1.535	3.151
003	Auditore	2.031	21	16	32	—	78	45	739	761	1.500
004	Barchi	1.724	25	13	50	—	98	115	750	727	1.477
005	Belforte all'Isàuro	1.199	8	8	15	—	23	—	367	368	735
006	Borgo Pace	5.596	11	10	8	—	30	—	660	625	1.285
007	Cagli	22.616	124	113	135	26	211	206	5.354	5.425	10.779
008	Cantiano	8.310	35	41	52	21	109	11	1.981	1.859	3.840
009	Carpegna	2.831	20	10	30	—	48	—	896	867	1.763
010	Cartoceto	2.317	62	31	186	12	97	15	2.074	2.114	4.188
011	Casteldelci	4.921	14	9	13	—	53	4	555	476	1.031
012	Colbòrdolo	2.743	46	27	94	11	105	—	1.471	1.478	2.949
013	Fano	12.153	679	378	860	134	683	399	21.958	23.310	45.268
014	Fermignano	4.330	84	47	134	—	126	13	2.527	2.474	5.001
015	Fossombrone	10.668	149	103	234	10	280	36	5.158	5.160	10.318
016	Fratte Rosa	1.560	24	10	33	—	49	—	860	821	1.681
017	Frontino	1.074	6	9	5	—	15	—	290	269	559

PESARO E URBINO

Codice dei Comuni	COMUNI	SUPER- FICIE TERRITO- RIALE — ettari	ISCRIZIONI E CANCELLAZIONI ANAGRAFICHE NELL'ANNO 1966						POPOLAZIONE RESIDENTE al 31 dicembre 1966		
			Per movimento naturale		Per trasferimento di residenza				M	F	MF
			Nati vivi	Morti	Iscritti		Cancellati				
					da altro Comune	dall'e- stero	per altro Comune	per l'e- stero			
018	Frontone	3.601	16	10	17	—	55	9	710	726	1.436
019	Gabicce Mare	484	72	33	184	3	101	62	2.309	2.213	4.522
020	Gradara	1.752	48	24	64	—	88	1	1.240	1.146	2.386
021	Isola del Piano	2.304	19	8	18	—	51	24	532	506	1.038
022	Lunano	1.462	16	10	16	—	39	—	451	478	929
023	Macerata Fèltria	4.023	37	22	53	1	83	2	1.220	1.164	2.384
024	Maiolo	2.440	11	12	32	3	45	3	523	478	1.001
025	Mercatello sul Metauro	6.859	39	19	28	—	57	2	1.056	1.050	2.106
026	Mercatino Conca	1.448	25	9	23	4	36	3	632	633	1.265
027	Mombaròccio	2.822	30	14	57	14	106	8	1.093	1.087	2.180
028	Mondavio	2.948	71	37	115	3	145	35	1.928	1.981	3.909
029	Mondolfo	2.284	89	39	181	8	141	278	3.075	3.157	6.232
030	Montecalvo in Fòglia	1.824	31	13	75	2	45	—	814	773	1.587
031	Monte Cerignone	1.804	7	8	13	—	30	2	472	455	927
032	Monteciccardo	2.587	22	6	55	—	109	1	595	606	1.201
033	Montecopiolo	3.578	18	10	13	—	48	6	690	624	1.314
034	Montefelcino	3.869	49	29	49	—	99	4	1.539	1.519	3.108
035	Monte Grimano	2.401	16	12	23	1	51	4	714	675	1.389
036	Montelabbate	1.957	49	15	110	3	133	13	1.475	1.434	2.909
037	Montemaggiore al Metau- ro	1.307	26	15	41	4	45	68	1.036	986	2.022
038	Monte Pòrzio	1.836	38	19	61	—	89	47	1.065	1.100	2.165
039	Novafèltria	4.178	79	52	168	4	279	36	3.208	3.247	6.455
040	Orciano di Pèsaro	2.378	56	17	67	2	177	57	1.418	1.473	2.891
041	Pèglio	2.020	16	6	14	—	41	—	494	422	916
042	Pennabilli	6.966	46	45	61	3	85	2	1.843	1.786	3.629
043	Pèrgola	11.347	122	114	188	2	389	11	4.585	4.731	9.316
044	PÈSARO	12.685	1.375	668	2.196	65	1.172	198	36.998	39.086	76.084
045	Petriano	1.132	39	6	79	—	32	12	913	897	1.810
046	Piagge	863	15	9	32	—	37	18	567	569	1.136
047	Piandimeleto	3.996	27	24	38	—	98	—	856	783	1.639
048	Pietrarùbbia	1.305	8	5	15	—	27	12	343	333	676
049	Piòbbico	4.815	35	10	56	2	48	6	994	1.057	2.051
050	Saltara	997	55	29	80	—	66	—	1.337	1.315	2.652
051	San Costanzo	4.070	66	35	83	15	96	206	2.022	1.991	4.013
052	San Giòrgio di Pèsaro	2.088	30	13	34	—	71	—	888	806	1.694
053	San Leo	5.339	44	43	98	2	172	34	1.530	1.505	3.035
054	San Lorenzo in Campo	2.870	52	39	98	4	107	—	1.680	1.773	3.453
055	Sant'Àgata Fèltria	7.930	45	30	48	—	126	11	1.854	1.769	3.623
056	Sant'Àngelo in Lizzola	1.179	48	26	137	—	125	4	1.300	1.243	2.543
057	Sant'Àngelo in Vado	6.743	62	34	55	1	100	2	1.881	1.839	3.720
058	Sant'Ippòlito	1.972	32	22	22	2	45	61	930	873	1.803
059	Sassocorvaro	6.650	66	23	73	—	119	37	1.866	1.785	3.651
060	Sassofèltri	2.087	27	12	26	2	31	4	725	682	1.407
061	Serra Sant'Abbòndio	3.278	17	14	27	24	49	—	800	796	1.596
062	Serrungarina	2.297	39	23	79	—	86	—	1.111	1.060	2.171
063	Talamello	1.052	14	11	21	2	38	—	392	436	828
064	Tavoletto	1.199	19	7	30	—	44	—	486	483	969

PESARO E URBINO-ANCONA

Codice dei Comuni	COMUNI	SUPER- FICIE TERRITO- RIALE — ettari	ISCRIZIONI E CANCELLAZIONI ANAGRAFICHE NELL'ANNO 1966						POPOLAZIONE RESIDENTE al 31 dicembre 1966		
			Per movimento naturale		Per trasferimento di residenza				M	F	MF
			Nati vivi	Morti	Iscritti		Cancellati				
					da altro Comune	dall'e- stero	per altro Comune	per l'e- stero			
065	Tavullia	4.233	71	37	122	2	227	3	1.861	1.795	3.656
066	Urbània	7.779	92	60	89	9	165	2	3.000	3.049	6.049
067	Urbino	22.799	275	130	272	24	545	49	8.648	8.661	17.309
	PROVINCIA . . .	289.309	5.000	2.798	7.511	434	8.372	2.214	156.859	159.113	315.972

042 - PROVINCIA DI ANCONA

001	Agugliano	2.152	44	24	114	—	162	24	1.421	1.431	2.852
002	ANCONA	12.176	1.656	937	2.548	71	2.335	248	51.127	55.760	106.887
003	Arcèvia	12.640	100	71	120	17	337	261	4.060	4.116	8.176
004	Bàrbara	1.083	20	17	24	—	27	9	685	710	1.395
005	Belvedere Ostrense . . .	2.891	41	23	72	—	128	—	1.363	1.308	2.671
006	Camerano	1.981	90	42	146	—	96	13	2.644	2.712	5.356
007	Camerata Picena	1.180	26	9	35	—	62	—	652	658	1.310
008	Castellbellino	592	27	14	67	—	80	—	930	932	1.862
009	Castel Colonna	1.331	26	10	23	2	32	2	587	585	1.172
010	Castelfidardo	3.270	178	86	268	5	235	37	6.076	6.302	12.378
011	Castelleone di Suasa . .	1.583	32	13	31	—	45	20	834	842	1.676
012	Castelplànio	1.506	52	24	97	4	107	2	1.586	1.621	3.207
013	Cerreto d'Esi	1.660	45	26	40	2	53	40	1.186	1.220	2.406
014	Chiaravalle	1.739	170	99	382	2	223	4	5.318	5.585	10.903
015	Corinaldo	4.832	92	39	83	13	169	11	2.740	2.807	5.547
016	Cupramontana	2.689	74	55	101	5	176	25	2.694	2.749	5.443
017	Fabriano	26.961	364	268	463	29	606	103	13.172	14.028	27.200
018	Falconara Marittima . .	2.545	305	150	1.052	11	628	83	9.671	10.307	19.978
019	Filottrano	7.025	152	61	125	—	226	—	4.093	4.310	8.403
020	Genga	7.235	28	26	64	2	94	1	1.474	1.486	2.960
021	Jesi	10.772	566	345	880	36	759	117	18.123	19.593	37.716
022	Loreto	1.769	154	74	160	12	226	9	4.170	4.869	9.039
023	Maiolati Spontini	2.142	59	35	142	3	138	1	1.769	1.745	3.514
024	Mergo	726	13	12	34	—	10	—	480	475	955
025	Monsano	1.429	26	12	66	—	88	—	871	842	1.713
026	Montecarotto	2.408	29	24	66	—	103	31	1.385	1.396	2.781
027	Montemarciano	2.209	64	51	171	1	185	2	2.720	2.868	5.588
028	Monterado	1.031	26	15	28	10	56	16	722	715	1.437
029	Monte Roberto	1.351	29	12	50	—	74	—	957	989	1.946
030	Monte San Vito	2.163	59	53	130	—	148	—	1.992	2.149	4.141
031	Morro d'Alba	1.912	34	21	59	—	98	—	1.057	1.093	2.150
032	Numana	1.070	35	15	58	4	116	9	1.181	1.228	2.409
033	Offagna	1.053	17	9	46	1	58	4	727	822	1.549
034	Òsimo	10.542	411	193	470	11	502	4	11.403	12.067	23.470
035	Ostra	4.659	90	48	107	8	145	11	3.105	3.217	6.322
036	Ostra Vètere	2.987	60	26	62	3	95	80	1.733	1.827	3.560
037	Poggio San Marcello . . .	1.353	8	14	36	3	98	—	546	568	1.114
038	Polverigi	2.463	45	19	71	1	164	—	1.164	1.192	2.356
039	Ripe	1.504	42	26	31	1	62	—	1.294	1.370	2.664
040	Rosora	942	10	14	10	—	79	14	749	738	1.487

ANCONA-MACERATA

Codice dei Comuni	COMUNI	SUPER- FICIE TERRITO- RIALE — ettari	ISCRIZIONI E CANCELLAZIONI ANAGRAFICHE NELL'ANNO 1966						POPOLAZIONE RESIDENTE al 31 dicembre 1966		
			Per movimento naturale		Per trasferimento di residenza				M	F	MF
			Nati vivi	Morti	Iscritti		Cancellati				
					da altro Comune	dall'e- stero	per altro Comune	per l'e- stero			
041	San Marcello	2.552	36	20	49	—	106	—	1.049	1.060	2.109
042	San Paolo di Jesi	1.007	12	15	30	—	39	—	595	570	1.165
043	Santa Maria Nuova	1.804	55	35	67	5	114	—	1.861	1.942	3.803
044	Sassoferrato	13.521	85	109	196	14	257	140	3.905	4.194	8.099
045	Senigallia	11.576	565	350	727	48	714	508	17.555	18.640	36.195
046	Serra de' Conti	2.452	42	21	72	1	77	48	1.379	1.384	2.763
047	Serra San Quirico	4.912	59	36	75	—	168	55	1.948	2.011	3.959
048	Sirolo	1.668	34	25	86	5	87	21	1.449	1.551	3.000
049	Staffolo	2.766	36	24	29	1	94	—	1.296	1.313	2.609
	PROVINCIA	193.814	6.223	3.647	9.863	331	10.681	1.953	199.498	211.897	411.395

043 - PROVINCIA DI MACERATA

001	Acquacanina	2.671	2	1	23	—	7	—	120	116	236
002	Apiro	5.365	52	38	24	—	188	—	1.736	1.807	3.543
003	Appignano	2.270	53	19	83	1	73	6	1.549	1.604	3.153
004	Belforte del Chienti	1.593	27	23	49	1	63	3	813	815	1.628
005	Bolognola	2.586	3	2	7	—	6	—	96	86	182
006	Caldarola	2.908	34	21	56	—	77	—	1.083	1.210	2.293
007	Camerino	12.969	127	97	290	7	357	—	4.620	4.881	9.501
008	Camporotondo di Fiastro- ne	883	13	8	20	—	30	—	368	365	733
009	Castelraimondo	4.492	56	46	101	—	136	—	2.014	2.033	4.047
010	Castelsantangelo sul Nera	7.071	10	13	22	—	40	—	384	445	829
011	Cessapalombo	2.778	13	10	22	—	55	—	505	490	995
012	Cingoli	14.798	188	92	174	5	379	30	5.936	6.095	12.031
013	Civitanova Marche	4.566	501	206	838	44	496	156	14.386	15.124	29.510
014	Colmurano	1.117	18	14	21	—	70	—	713	750	1.463
015	Corridonia	6.202	169	96	235	7	208	19	5.241	5.331	10.572
016	Esanatoglia	4.782	25	22	49	3	34	7	1.002	1.084	2.086
017	Fiastra	5.757	15	15	42	—	75	—	512	565	1.077
018	Fiordimonte	2.122	4	5	4	—	15	—	222	229	451
019	Fiuminata	7.667	17	38	33	4	74	—	1.157	1.161	2.318
020	Gagliole	2.406	10	11	27	—	31	—	407	385	792
021	Gualdo	2.211	19	17	6	—	46	—	814	846	1.660
022	Loro Piceno	3.249	39	24	39	—	121	—	1.498	1.624	3.122
023	MACERATA	9.273	709	359	1.154	31	903	212	20.083	21.642	41.725
024	Matèlica	8.104	109	84	115	6	207	57	4.199	4.296	8.495
025	Mogliano	2.926	75	44	98	3	94	5	2.289	2.437	4.726
026	Montecassiano	3.299	80	54	111	1	119	—	2.491	2.537	5.028
027	Monte Cavallo	3.862	9	4	9	—	31	—	199	180	379
028	Montecosaro	2.168	58	31	170	4	97	18	2.009	2.040	4.049
029	Montefano	3.412	49	24	85	—	177	—	1.790	1.854	3.644
030	Montelupone	3.274	45	36	72	—	98	—	1.707	1.674	3.381
031	Monte San Giusto	1.999	99	53	170	—	133	9	2.710	2.863	5.573
032	Monte San Martino	1.850	32	12	18	—	57	—	711	752	1.463
033	Morrovalle	4.260	91	48	180	5	164	58	3.025	3.145	6.170

MACERATA-ASCOLI PICENO

Codice dei Comuni	COMUNI	SUPERFICIE TERRITORIALE — ettari	ISCRIZIONI E CANCELLAZIONI ANAGRAFICHE NELL'ANNO 1966						POPOLAZIONE RESIDENTE al 31 dicembre 1966		
			Per movimento naturale		Per trasferimento di residenza				M	F	MF
			Nati vivi	Morti	Iscritti		Cancellati				
					da altro Comune	dall'estero	per altro Comune	per l'estero			
034	Mùccia	2.565	18	9	38	—	55	—	505	493	998
035	Penna San Giovanni . .	2.818	29	40	27	—	46	—	1.148	1.257	2.405
036	Petriolo	1.563	33	19	41	—	61	12	919	1.015	1.934
037	Pievebovigliana	2.733	12	16	24	—	69	—	570	563	1.133
038	Pieve Torina	7.485	35	25	69	—	78	—	937	980	1.917
039	Piòdraco	1.948	26	17	39	—	54	—	982	1.029	2.011
040	Pòggio San Vicino . . .	1.291	9	10	5	1	10	—	212	234	446
041	Pollenza	3.947	74	42	159	—	147	26	2.408	2.606	5.014
042	Porto Recanati	1.750	110	59	175	2	185	152	2.957	3.070	6.027
043	Potenza Picena	4.821	167	93	272	5	281	1	5.520	5.710	11.230
044	Recanati	10.277	258	141	319	17	334	65	8.568	9.058	17.626
045	Ripe San Ginèsio	1.011	11	10	30	—	49	—	519	542	1.061
046	San Ginèsio	7.772	73	75	91	1	170	12	2.859	2.991	5.850
047	San Severino Marche . .	19.377	181	113	163	13	393	177	6.758	7.011	13.769
048	Sant'Angelo in Pontano .	2.743	16	31	50	—	114	4	1.135	1.160	2.295
049	Sarnano	6.294	34	56	76	2	87	—	1.934	2.114	4.048
050	Sefro	4.231	4	12	6	—	25	—	343	359	702
051	Serrapetrona	3.756	17	8	29	—	58	3	574	565	1.139
052	Serravalle di Chienti . .	9.581	24	33	57	—	77	—	1.042	1.029	2.071
053	Tolentino	9.486	248	154	324	12	316	20	7.892	8.311	16.203
054	Trèia	9.307	142	104	174	6	394	31	4.749	4.845	9.594
055	Urbisaglia	2.280	49	31	65	6	86	—	1.331	1.397	2.728
056	Ussita	5.522	5	6	13	—	27	—	301	304	605
057	Visso	9.989	28	28	71	—	78	5	939	1.024	1.963
	PROVINCIA	277.437	4.354	2.699	6.664	187	7.855	1.088	141.491	148.133	289.624

044 - PROVINCIA DI ASCOLI PICENO

001	Acquasanta Terme	13.805	90	57	101	6	172	169	3.477	3.292	6.769
002	Acquaviva Picena	2.089	43	19	58	8	108	—	1.528	1.555	3.083
003	Altidona	1.299	26	14	77	—	67	—	769	774	1.543
004	Amàndola	6.942	59	47	103	—	188	—	2.442	2.612	5.054
005	Appignano del Tronto . .	2.299	41	16	55	—	118	—	1.345	1.326	2.671
006	Arquata del Tronto . . .	9.232	47	41	54	—	163	296	1.536	1.677	3.213
007	ASCOLI PICENO	15.809	925	401	1.435	106	1.089	717	25.967	27.972	53.939
008	Belmonte Piceno	1.058	16	17	35	—	105	—	496	535	1.031
009	Campofilone	1.215	20	15	18	1	49	1	902	876	1.778
010	Carassai	2.233	27	18	46	—	77	5	1.090	1.180	2.270
011	Castel di Lama	1.097	54	33	143	—	111	9	1.756	1.798	3.554
012	Castignano	3.888	60	36	92	2	204	47	1.701	1.738	3.439
013	Castorano	1.409	34	16	82	—	115	—	863	816	1.679
014	Colli del Tronto	594	39	22	88	6	97	98	1.083	1.099	2.182
015	Comunanza	5.406	53	42	109	1	129	8	1.625	1.727	3.352
016	Cossignano	1.505	21	6	60	—	92	—	744	789	1.533
017	Cupra Marittima	1.733	56	54	98	2	96	30	1.904	1.950	3.854
018	Falerone	2.453	47	43	78	—	141	—	1.931	2.097	4.028
019	Fermo	12.438	580	255	935	7	788	98	16.095	16.745	32.840

ASCOLI PICENO

Codice dei Comuni	COMUNI	SUPER- FICIE TERRITO- RIALE — ettari	ISCRIZIONI E CANCELLAZIONI ANAGRAFICHE NELL'ANNO 1966						POPOLAZIONE RESIDENTE al 31 dicembre 1966		
			Per movimento naturale		Per trasferimento di residenza				M	F	MF
			Nati vivi	Morti	Iscritti		Cancellati				
					da altro Comune	dall'e- stero	per altro Comune	per l'e- stero			
020	Folignano	1.477	44	24	58	—	84	14	1.283	1.295	2.578
021	Force	3.419	34	25	30	—	137	—	1.281	1.276	2.557
022	Francavilla d'Ete	1.024	18	21	10	—	53	—	542	590	1.132
023	Grottammare	1.776	109	79	332	9	220	13	3.654	3.937	7.591
024	Grottazzolina	926	36	27	108	—	77	—	1.256	1.344	2.600
025	Lapedona	1.481	25	19	46	—	77	—	726	746	1.472
026	Magliano di Tenna	782	19	11	30	2	43	—	614	615	1.229
027	Maltignano	816	28	16	59	—	41	11	686	723	1.409
028	Massa Fermana	775	23	17	29	—	72	—	601	685	1.286
029	Massignano	1.630	26	18	50	—	107	—	977	1.032	2.009
030	Monsampietro Mòrico	962	11	16	21	—	35	—	475	503	978
031	Monsampolo del Tronto	1.549	41	32	76	4	145	—	1.486	1.457	2.943
032	Montalto delle Marche	3.411	42	29	67	—	149	—	1.771	1.809	3.580
033	Montappone	1.037	28	19	37	—	49	—	862	966	1.828
034	Montedinove	1.190	12	9	32	—	48	—	502	510	1.012
035	Montefalcone Appennino	1.598	22	8	10	—	83	—	546	605	1.151
036	Montefiore dell'Aso	2.809	46	27	88	—	159	8	1.487	1.531	3.018
037	Montefortino	7.831	25	31	32	—	103	—	1.067	1.040	2.107
038	Montegallo	4.859	35	18	34	—	96	2	1.006	971	1.977
039	Monte Giberto	1.267	20	10	22	—	94	—	628	658	1.286
040	Montegiòrgio	4.740	93	66	142	2	205	4	3.219	3.340	6.559
041	Monte granaro	3.126	172	58	449	3	163	4	4.724	4.629	9.353
042	Monteleone di Fermo	813	9	9	7	—	51	—	398	399	797
043	Montelparo	2.160	17	16	46	6	90	—	801	803	1.604
044	Montemnacò	6.761	11	14	37	—	42	—	605	657	1.262
045	Monteprandone	2.636	84	33	204	—	182	34	2.376	2.376	4.752
046	Monte Rinaldo	778	4	7	23	—	34	—	370	380	750
047	Monterubbiano	3.214	41	32	63	3	124	3	1.603	1.614	3.217
048	Monte San Pietràngeli	1.829	38	30	36	6	70	—	1.183	1.263	2.446
049	Monte Urano	1.672	95	38	234	3	118	4	2.371	2.504	4.875
050	Monte Vidon Combatte	1.091	13	5	10	—	68	—	516	496	1.012
051	Monte Vidon Corrado	599	6	4	43	—	53	—	473	507	980
052	Montottone	1.644	17	13	50	—	107	—	821	818	1.639
053	Moresco	633	14	11	16	—	50	7	423	436	859
054	Offida	4.922	88	78	123	4	292	134	3.122	3.241	6.363
055	Ortezzano	699	11	11	20	—	46	4	496	539	1.035
056	Palmiano	1.257	13	3	20	—	28	2	279	254	533
057	Pedaso	382	23	15	58	1	47	5	803	881	1.684
058	Petrìtoli	2.377	56	39	71	—	149	—	1.693	1.798	3.491
059	Ponzano di Fermo	1.438	22	13	63	—	97	—	727	771	1.498
060	Porto San Giòrgio	857	201	103	457	7	250	34	5.798	6.458	12.256
061	Porto Sant'Elpidio	1.841	273	92	488	5	267	41	7.441	7.529	14.970
062	Rapagnano	1.249	22	14	81	—	93	—	821	805	1.626
063	Ripatransone	7.417	75	57	139	—	356	12	3.205	3.335	6.540
064	Roccafuvione	6.081	39	32	38	4	132	—	1.574	1.538	3.112
065	Rotella	2.720	33	19	15	—	65	1	922	929	1.851
066	San Benedetto del Tronto	2.543	700	312	1.595	54	769	493	17.988	19.088	37.076
067	Santa Vittòria in Matenano	2.598	38	19	89	—	122	—	1.046	1.106	2.152

ASCOLI PICENO-MASSA CARRARA-LUCCA

Codice dei Comuni	COMUNI	SUPERFICIE TERRITORIALE — ettari	ISCRIZIONI E CANCELLAZIONI ANAGRAFICHE NELL'ANNO 1966						POPOLAZIONE RESIDENTE al 31 dicembre 1966		
			Per movimento naturale		Per trasferimento di residenza				M	F	MF
			Nati vivi	Morti	Iscritti		Cancellati				
					da altro Comune	dall'estero	per altro Comune	per l'estero			
068	Sant'Elpidio a Mare . . .	5.038	213	88	404	3	241	11	6.091	6.177	12.268
069	Servigliano	1.846	31	34	67	—	123	—	1.286	1.331	2.617
070	Smerillo	1.129	21	10	16	—	41	1	387	421	808
071	Spinètolì	1.242	75	41	93	4	126	3	2.236	2.204	4.440
072	Torre San Patrizio . . .	1.192	34	9	52	—	80	—	944	929	1.873
073	Venarotta	3.001	34	34	70	9	142	—	1.367	1.377	2.744
	PROVINCIA . . .	208.648	5.498	2.967	10.157	268	10.604	2.323	166.813	173.784	340.597

045 - PROVINCIA DI MASSA-CARRARA

001	Aulla	5.979	128	90	292	14	315	77	5.012	5.056	10.068
002	Bagnone	7.379	46	58	77	—	121	36	2.015	2.066	4.081
003	Carrara	7.100	1.021	666	1.020	61	1.078	134	32.150	34.442	66.592
004	Càsola in Lunigiana . . .	4.253	22	34	44	—	56	3	993	1.063	2.056
005	Comano	5.457	14	12	25	—	27	—	620	670	1.290
006	Filattiera	4.898	35	53	60	1	61	11	1.688	1.692	3.380
007	Fivizzano	17.681	168	142	200	12	352	158	6.102	6.263	12.365
008	Fosdinovo	5.241	59	35	101	1	122	—	2.106	2.171	4.277
009	Licciana Nardi	5.596	56	32	77	13	129	112	2.237	2.264	4.501
010	MASSA	9.383	1.076	441	1.482	73	1.332	133	30.243	31.438	61.681
011	Montignoso	1.667	127	79	193	1	149	—	3.691	3.706	7.397
012	Mulazzo	6.265	34	39	49	—	107	14	1.790	1.708	3.498
013	Podenzana	1.720	17	12	43	—	68	—	726	696	1.422
014	Pontremoli	18.268	110	147	186	19	300	27	5.629	6.266	11.895
015	Tresana	4.429	37	44	57	3	76	1	1.457	1.505	2.962
016	Villafranca in Lunigiana	2.949	76	38	74	—	145	—	2.390	2.469	4.859
017	Zeri	7.344	27	21	31	—	73	1	1.189	1.212	2.401
	PROVINCIA . . .	115.609	3.053	1.943	4.011	198	4.511	707	100.038	104.687	204.725

046 - PROVINCIA DI LUCCA

001	Altopàscio	2.870	115	98	328	2	268	3	3.790	4.028	7.818
002	Bagni di Lucca	16.465	127	141	121	71	165	3	4.498	4.943	9.441
003	Barga	6.653	131	120	193	20	168	10	5.430	5.788	11.218
004	Borgo a Mozzano	7.241	128	99	96	30	168	63	3.753	4.048	7.801
005	Camaiore	8.459	441	255	649	30	520	31	13.530	14.097	27.627
006	Camporgiano	2.710	34	33	46	1	53	20	1.455	1.473	2.928
007	Capannori	15.660	599	522	729	131	734	137	19.727	20.717	40.444
008	Carèggine	2.446	13	8	8	2	28	—	567	521	1.088
009	Castelnuovo di Garfagnana	2.850	107	66	159	1	165	—	3.159	3.383	6.542
010	Castiglione di Garfagnana	4.864	31	23	53	5	85	—	1.302	1.329	2.631
011	Corèglia Antelminelli . . .	5.278	71	54	89	14	69	7	2.488	2.592	5.080
012	Fàbbrieche di Vållico . . .	1.553	12	14	12	—	19	5	440	452	892
013	Forte dei Marmi	900	168	93	248	15	201	2	4.514	5.050	9.564
014	Fosciàndora	1.982	11	7	7	—	25	—	491	499	990
015	Galliciano	3.050	66	50	76	10	56	4	2.220	2.373	4.593

LUCCA-PISTOIA

Codice dei Comuni	COMUNI	SUPER- FICIE TERRITO- RIALE — etari	ISCRIZIONI E CANCELLAZIONI ANAGRAFICHE NELL'ANNO 1966						POPOLAZIONE RESIDENTE al 31 dicembre 1966		
			Per movimento naturale		Per trasferimento di residenza				M	F	MF
			Nati vivi	Morti	Iscritti		Cancellati				
					da altro Comune	dall'e- stero	per altro Comune	per l'e- stero			
016	Giuncugnano	1.894	14	8	13	6	48	—	434	414	848
017	LUCCA	18.553	1.299	1.045	2.078	144	1.684	127	42.980	48.094	91.074
018	Massarosa	6.859	306	144	338	12	304	42	7.802	8.135	15.937
019	Minucciano	5.700	46	46	48	—	98	—	1.778	1.681	3.459
020	Molazzana	3.163	33	18	35	9	65	7	891	898	1.789
021	Montecarlo	1.559	46	26	117	5	138	—	1.683	1.661	3.344
022	Pescaglia	7.037	48	50	52	10	90	12	2.034	2.141	4.175
023	Piazza al Serchio	2.709	38	22	38	10	49	10	1.428	1.459	2.887
024	Pietrasanta	4.184	355	302	554	9	630	29	12.138	12.991	25.129
025	Pieve Fosciana	2.877	43	32	48	8	109	3	1.328	1.322	2.650
026	Porcari	1.788	72	55	118	6	168	—	2.809	2.886	5.695
027	San Romano in Garfagnana	2.604	22	18	18	5	29	—	820	818	1.638
028	Seravezza	3.937	200	138	316	21	302	5	6.382	6.791	13.173
029	Sillano	6.215	11	19	21	2	48	4	565	601	1.166
030	Stazzema	8.072	71	76	75	2	130	1	2.689	2.882	5.571
031	Vagli Sotto	4.102	26	13	10	—	15	—	885	806	1.691
032	Vergemoli	2.730	7	18	10	—	13	2	433	496	929
033	Viarèggio	3.181	803	507	1.783	81	1.310	256	24.953	28.031	52.984
034	Villa Basilica	3.648	36	23	33	1	60	—	1.297	1.348	2.645
035	Villa Collemandina	3.481	22	30	19	1	40	—	785	836	1.621
	PROVINCIA	177.274	5.552	4.173	8.538	664	8.054	783	181.478	195.584	377.062

047 - PROVINCIA DI PISTOIA

001	Abetone	3.126	14	8	35	—	39	—	439	424	863
002	Agliana	1.164	183	95	362	1	303	3	5.701	5.851	11.552
003	Buggiano	1.612	86	63	223	4	223	—	2.741	2.857	5.598
022	Chiesina Uzzanese	723	46	27	129	—	81	—	1.717	1.804	3.521
004	Cutigliano	4.339	27	24	35	—	37	1	1.071	1.124	2.195
005	Lamporèchio	2.217	80	59	173	2	187	12	3.196	3.177	6.373
006	Larciano	2.492	91	43	168	3	218	3	2.657	2.628	5.285
007	Marliana	4.299	29	34	45	—	60	—	1.338	1.306	2.644
008	Massa e Cozzile	1.601	58	45	270	8	144	—	2.301	2.398	4.699
009	Monsummano Terme	3.277	220	112	493	16	447	—	6.547	6.609	13.156
010	Montale	3.202	101	68	224	—	250	—	3.576	3.509	7.085
011	Montecatini-Terme	1.766	312	217	856	23	657	39	9.179	10.529	19.708
012	Pèscia	7.914	260	233	353	9	486	19	9.646	10.327	19.973
013	Pieve a Nievole	1.271	94	42	344	1	242	—	2.694	2.703	5.397
014	PISTOIA	23.677	1.214	996	1.998	48	1.656	545	43.345	45.851	89.196
015	Pitèglio	5.005	29	41	31	7	86	8	1.508	1.614	3.122
016	Ponte Buggianese	2.947	78	65	153	4	175	12	3.144	3.224	6.368
017	Quarrata	4.600	272	175	523	12	390	1	7.829	8.001	15.830
018	Sambuca Pistoiese	7.754	15	44	96	4	100	—	1.219	1.358	2.577
019	San Marcello Pistoiese	8.518	131	111	157	3	230	14	4.778	5.083	9.861
020	Serravalle Pistoiese	4.211	105	61	357	3	326	—	3.764	3.861	7.625
021	Uzzano	783	39	31	131	—	110	—	1.340	1.333	2.673
	PROVINCIA	96.498	3.484	2.594	7.156	148	6.447	657	119.730	125.571	245.301

Codice dei Comuni	COMUNI	SUPERFICIE TERRITORIALE ettari	ISCRIZIONI E CANCELLAZIONI ANAGRAFICHE NELL'ANNO 1966						POPOLAZIONE RESIDENTE al 31 dicembre 1966		
			Per movimento naturale		Per trasferimento di residenza				M	F	MF
			Nati vivi	Morti	Iscritti		Cancellati				
					da altro Comune	dall'estero	per altro Comune	per l'estero			
001	Bagno a Ripoli	7.409	287	183	779	9	561	2	9.811	9.843	19.654
002	Barberino di Mugello	15.660	103	73	195	6	284	1	3.811	3.865	7.676
003	Barberino Val d'Elsa	6.588	54	33	69	—	220	—	2.048	1.953	4.001
004	Borgo San Lorenzo	14.615	201	139	360	8	410	2	7.203	7.150	14.353
005	Calenzano	7.687	141	92	496	3	344	8	4.827	4.705	9.532
006	Campi Bisenzio	2.862	363	210	1.201	7	727	—	10.437	10.690	21.127
007	Cantagallo	8.268	35	47	89	—	178	2	1.641	1.587	3.228
008	Capraia e Limite	2.500	58	36	96	—	119	—	2.228	2.207	4.435
009	Carmignano	3.859	120	72	147	—	234	—	4.026	4.002	8.028
010	Castelfiorentino	6.656	202	168	467	5	385	—	8.065	8.338	16.403
011	Cerreto Guidi	4.933	135	86	220	2	230	—	4.084	4.013	8.097
012	Certaldo	7.524	245	147	434	—	303	1	7.416	7.437	14.853
013	Dicomano	6.184	41	39	103	—	137	—	1.867	1.836	3.703
014	Empoli	6.228	660	363	1.048	8	819	25	20.120	21.406	41.526
015	Fièsole	4.211	190	139	507	10	439	1	6.314	6.576	12.890
016	Figline Valdarno	7.168	175	111	240	—	375	—	6.212	6.302	12.514
017	FIRENZE	10.241	6.342	5.033	10.427	409	11.378	409	211.941	242.467	454.408
018	Firenzuola	27.206	75	69	107	2	242	11	3.382	3.302	6.684
019	Fucècchio	6.513	296	179	527	1	430	—	8.305	8.707	17.012
020	Gambassi	8.306	59	40	103	—	152	—	2.028	2.010	4.038
021	Greve	16.904	157	121	206	1	350	—	5.283	5.279	10.562
022	Impruneta	4.876	160	109	568	2	320	10	5.917	6.037	11.954
023	Incisa in Val d'Arno	2.652	55	46	121	—	131	10	2.214	2.127	4.341
024	Lastra a Signa	4.306	233	159	521	8	429	10	7.744	8.057	15.801
025	Londa	5.932	15	8	18	—	62	—	597	578	1.175
026	Marradi	15.407	68	55	74	4	174	34	2.554	2.542	5.096
027	Montaione	10.490	63	37	77	—	142	—	1.854	1.895	3.749
028	Montelupo Fiorentino	2.460	137	78	314	—	196	7	4.597	4.624	9.221
029	Montemurlo	3.066	91	62	559	2	161	—	3.148	2.991	6.139
030	Montespèrtoli	12.502	120	80	179	1	338	2	4.328	4.355	8.683
031	Palazzuolo sul Sènio	10.890	40	16	49	—	54	5	922	900	1.822
032	Pèlago	5.478	118	84	284	—	261	—	3.563	3.443	7.006
051	Poggio a Caiano	597	49	42	138	1	99	—	1.911	2.054	3.965
033	Pontassieve	11.444	222	139	494	5	439	8	7.724	7.672	15.396
034	Prato	9.759	2.171	1.083	4.063	59	1.853	125	63.541	66.532	130.073
035	Reggello	12.122	169	134	206	—	439	—	5.839	5.558	11.397
036	Rignano sull'Arno	5.421	62	74	157	—	251	—	2.791	2.897	5.688
037	Rùfina	4.568	78	64	200	—	231	2	2.746	2.733	5.479
038	San Casciano in Val di Pesa	10.798	173	168	404	—	355	1	7.014	7.106	14.120
039	San Godenzo	9.919	21	19	31	—	91	—	874	836	1.710
040	San Piero a Sieve	3.663	53	25	89	—	98	—	1.484	1.438	2.922
041	Scandicci	5.959	936	275	4.224	35	1.601	27	17.509	17.969	35.478
042	Scarperia	7.937	73	52	119	—	161	—	2.356	2.302	4.658
043	Sesto Fiorentino	4.904	611	278	3.109	24	1.019	29	16.353	17.096	33.449
044	Signa	1.881	203	121	519	4	428	4	5.852	6.292	12.144

048 - PROVINCIA DI FIRENZE

FIRENZE-LIVORNO-PISA

Codice dei Comuni	COMUNI	SUPER- FICIE TERRITO- RIALE — ettari	ISCRIZIONI E CANCELLAZIONI ANAGRAFICHE NELL'ANNO 1966						POPOLAZIONE RESIDENTE al 31 dicembre 1966		
			Per movimento naturale		Per trasferimento di residenza				M	F	MF
			Nati vivi	Morti	Iscritti		Cancellati				
					da altro Comune	dall'e- stero	per altro Comune	per l'e- stero			
045	Tavarnelle Val di Pesa . . .	5.698	73	65	133	1	128	—	2.563	2.627	5.190
046	Vaglia	5.694	37	33	61	—	186	—	1.475	1.462	2.937
047	Vaiano	3.334	94	54	148	—	241	—	3.397	3.471	6.868
048	Vernio	5.354	84	61	142	—	279	3	3.452	3.450	6.902
049	Vicchio	13.889	88	55	142	2	267	—	3.323	3.214	6.537
050	Vinci	5.442	127	111	405	—	278	—	5.023	5.050	10.073
	PROVINCIA . . .	387.964	16.363	10.967	35.369	619	29.029	739	523.714	560.983	1084.697

049 - PROVINCIA DI LIVORNO

001	Bibbona	6.555	38	16	71	—	113	—	1.477	1.450	2.927
002	Campiglia Marittima . . .	8.313	176	91	465	—	283	—	5.215	5.167	10.382
003	Campo nell'Elba	5.566	61	34	178	8	254	—	2.371	1.807	4.178
004	Capoliveri	3.951	31	21	54	35	69	4	1.163	1.149	2.312
005	Capràia Isola	1.926	3	—	58	—	86	—	234	124	358
006	Castagneto Carducci . . .	14.229	117	99	197	1	241	—	3.812	3.722	7.534
007	Cècina	4.296	258	164	717	9	382	—	9.346	9.766	19.112
008	Collesalveti	10.758	141	107	306	—	340	28	5.073	4.994	10.067
009	LIVORNO	10.464	2.726	1.655	3.381	128	3.440	155	82.197	88.687	170.884
010	Marciana	4.518	23	28	27	6	50	1	1.079	1.095	2.174
011	Marciana Marina	575	23	16	44	1	38	—	861	902	1.763
012	Piombino	13.750	605	379	1.029	18	831	57	19.459	19.927	39.386
013	Porto Azzurro	1.336	46	32	137	3	117	—	1.743	1.265	3.008
014	Portoferràio	4.787	199	106	334	17	331	25	5.365	5.315	10.680
015	Rio Marina	1.954	30	46	66	2	118	—	1.550	1.609	3.159
016	Rio nell'Elba	1.678	12	21	20	—	56	—	561	611	1.172
017	Rosignano Marittimo . . .	12.083	421	248	787	—	586	77	14.226	14.513	28.739
018	San Vincenzo	3.312	90	57	285	8	187	—	3.182	3.179	6.361
019	Sassetta	2.659	7	6	22	—	21	—	379	389	768
020	Suvereto	9.295	44	25	90	—	104	—	1.628	1.522	3.150
	PROVINCIA . . .	122.005	5.051	3.151	8.268	236	7.647	347	160.921	167.193	328.114

050 - PROVINCIA DI PISA

001	Bièntina	2.926	54	33	102	—	107	—	1.935	2.008	3.943
002	Buti	2.308	65	61	67	2	61	5	2.557	2.622	5.179
003	Calci	2.516	62	67	100	5	173	1	2.476	2.548	5.024
004	Calcinàia	1.500	74	47	286	—	120	38	2.555	2.681	5.236
005	Capannoli	2.271	85	54	118	1	96	—	2.273	2.246	4.519
006	Casale Marittimo	1.432	14	15	25	—	38	—	451	525	976
007	Casciana Terme	3.642	42	39	54	—	116	—	1.596	1.643	3.239
008	Càscina	7.880	476	368	731	5	688	75	15.785	16.336	32.121
009	Castelfranco di Sotto . . .	4.832	141	96	492	5	309	12	4.620	4.739	9.359
010	Castellina Marittima . . .	4.571	27	25	95	—	120	—	944	947	1.891
011	Castelnuovo di Val di Cè- cina	8.878	33	41	61	—	126	—	1.921	1.919	3.840

PISA-AREZZO

Codice dei Comuni	COMUNI	SUPER- FICIE TERRITO- RIALE — ettari	ISCRIZIONI E CANCELLAZIONI ANAGRAFICHE NELL'ANNO 1966						POPOLAZIONE RESIDENTE al 31 dicembre 1966		
			Per movimento naturale		Per trasferimento di residenza				M	F	MF
			Nati vivi	Morti	Iscritti		Cancellati				
					da altro Comune	dall'e- stero	per altro Comune	per l'e- stero			
012	Chianni	6.209	26	27	29	—	71	—	1.132	1.078	2.210
013	Crespina	2.697	34	34	81	1	111	—	1.444	1.451	2.895
014	Faùglia	4.248	35	33	115	—	180	—	1.552	1.464	3.016
015	Guardistallo	2.378	25	15	24	—	66	2	609	618	1.227
016	Lajatico	7.250	28	17	12	—	47	—	934	893	1.827
017	Lari	4.513	104	86	258	4	285	—	3.610	3.646	7.256
018	Lorenzana	1.943	7	12	21	—	53	—	553	529	1.082
019	Montecatini Val di Cècina	15.538	54	36	63	—	105	—	1.648	1.565	3.213
020	Montescudàio	1.991	18	17	41	—	49	—	656	669	1.325
021	Monteverdi Marittimo . .	9.836	19	13	51	4	57	—	592	552	1.144
022	Montòpoli in Val d'Arno.	2.995	78	74	213	—	236	7	3.594	3.734	7.328
023	Orciano Pisano	1.164	11	8	10	—	22	—	336	340	676
024	Palàia	7.382	76	49	96	—	204	—	2.611	2.642	5.253
025	Pèccioli	9.263	96	72	65	10	210	1	3.129	3.166	6.295
026	PISA	18.714	1.493	993	3.627	48	3.036	466	47.900	53.049	100.949
027	Pomarance	22.754	106	70	127	—	260	1	4.384	4.329	8.713
028	Ponsacco	1.990	154	85	283	—	217	—	4.639	4.616	9.255
029	Pontedera	4.603	391	231	698	6	651	50	12.398	13.116	25.514
030	Riparbella	5.883	25	19	47	—	102	—	887	870	1.757
031	San Giuliano Terme . .	9.222	267	238	776	13	605	7	10.967	11.243	22.210
032	San Miniato	10.256	274	226	542	9	605	—	11.124	11.213	22.337
033	Santa Croce sull'Arno . .	1.692	161	83	385	4	227	—	4.840	5.112	9.952
034	Santa Luce	6.672	19	24	31	—	64	—	932	902	1.834
035	Santa Maria a Monte . .	3.829	119	102	200	3	208	—	4.288	4.273	8.561
036	Terricciola	4.345	50	38	74	—	149	22	2.179	2.172	4.351
037	Vecchiano	6.727	99	83	212	—	191	2	4.431	4.603	9.034
038	Vicopisano	2.692	99	79	108	1	200	5	3.756	3.892	7.648
039	Volterra	25.285	205	196	400	2	562	—	8.636	8.255	16.891
	PROVINCIA	244.827	5.146	3.806	10.720	123	10.727	694	180.874	188.206	369.080

051 - PROVINCIA DI AREZZO

001	Anghiari	13.058	78	84	92	1	192	59	3.195	3.140	6.335
002	AREZZO	38.453	1.338	752	1.956	35	1.284	159	40.453	42.185	82.638
003	Badia Tedalda	11.906	33	22	25	—	62	52	1.130	1.054	2.184
004	Bibbiena	8.641	120	106	221	4	204	51	5.021	5.081	10.102
005	Bùcine	13.111	111	88	227	—	262	—	3.964	3.887	7.851
006	Capolona	4.737	52	32	84	—	142	4	1.584	1.524	3.108
007	Caprese Michelangelo . .	6.675	21	25	34	1	73	2	1.209	1.117	2.326
008	Castel Focognano	5.661	40	47	84	—	96	21	1.795	1.780	3.575
009	Castelfranco di Sopra . .	3.764	22	33	45	—	96	—	1.190	1.205	2.395
010	Castel San Niccolò . . .	8.314	44	62	43	—	116	—	1.990	1.901	3.891
011	Castiglion Fibocchi . . .	2.570	8	12	51	—	58	—	478	490	968
012	Castiglion Fiorentino . .	11.125	168	109	185	1	305	3	5.614	5.593	11.207
013	Cavriglia	6.091	80	69	116	—	236	30	3.423	3.378	6.801
014	Chitignano	1.470	13	7	16	—	39	—	451	461	912
015	Chiusi della Verna . . .	10.232	47	30	48	—	89	—	1.445	1.358	2.803

AREZZO-SIENA

Codice dei Comuni	COMUNI	SUPER- FICIE TERRITO- RIALE — ettari	ISCRIZIONI E CANCELLAZIONI ANAGRAFICHE NELL'ANNO 1966						POPOLAZIONE RESIDENTE al 31 dicembre 1966		
			Per movimento naturale		Per trasferimento di residenza				M	F	MF
			Nati vivi	Morti	Iscritti		Cancellati				
					da altro Comune	dall'e- stero	per altro Comune	per l'e- stero			
016	Civitella in Val di Chia- na	10.040	89	62	219	10	215	41	3.264	3.253	6.517
017	Cortona	34.234	304	264	416	19	621	68	12.107	12.129	24.236
018	Foiano della Chiana . .	4.081	101	71	167	7	158	58	3.493	3.556	7.049
019	Laterina	2.401	44	28	88	—	181	121	1.593	1.559	3.152
020	Loro Ciuffenna	8.675	59	44	98	2	172	27	1.969	1.893	3.862
021	Lucignano	4.490	42	46	77	6	107	32	1.630	1.622	3.252
022	Marciano della Chiana .	2.374	25	15	62	—	62	12	923	948	1.871
023	Montemignàio	2.606	8	13	7	—	33	—	408	452	860
024	Monterchi	2.873	41	19	71	—	92	53	1.264	1.257	2.521
025	Monte San Savino	8.968	125	76	142	2	198	28	3.844	3.801	7.645
026	Montevarchi	5.678	330	235	599	5	525	34	10.765	10.975	21.740
027	Ortignano Raggiolo . . .	3.645	5	17	23	—	53	—	604	563	1.167
028	Pèrgine Valdarno	4.668	30	21	116	—	110	—	1.331	1.320	2.651
029	Pian di Sco	1.843	63	48	114	—	101	—	1.874	1.841	3.715
030	Pieve Santo Stéfano . .	15.577	66	45	95	6	145	29	2.260	2.204	4.464
031	Poppi	9.703	97	93	134	—	263	—	3.156	3.147	6.303
032	Pratovècchio	7.548	53	49	83	—	149	30	1.717	1.814	3.531
033	San Giovanni Valdarno .	2.139	291	169	535	3	397	—	8.880	9.228	18.108
034	Sansepolcro	9.148	203	157	418	6	350	213	7.543	7.987	15.530
035	Sestino	8.046	37	24	34	1	104	98	1.200	1.125	2.325
036	Stia	6.271	40	29	49	—	101	1	1.605	1.707	3.312
037	Subbiano	7.824	59	47	132	5	104	2	2.057	1.950	4.007
038	Talla	6.018	23	17	40	1	56	—	875	849	1.724
039	Terranuova Bracciolini .	8.537	147	99	362	6	386	10	4.777	4.638	9.415
	PROVINCIA	323.195	4.457	3.166	7.308	121	7.937	1.238	152.081	153.972	306.053

052 - PROVINCIA DI SIENA

001	Abbadia San Salvatore .	5.892	133	74	188	1	151	—	4.170	4.376	8.546
002	Asciano	21.550	73	63	199	4	359	16	3.432	3.203	6.635
003	Buonconvento	6.478	23	38	142	—	146	—	1.673	1.632	3.305
004	Càsole d'Elsa	14.863	52	40	104	—	204	5	1.795	1.695	3.490
005	Castellina in Chianti . .	9.945	42	26	100	—	180	—	1.665	1.538	3.203
006	Castelnuovo Berardenga .	17.703	69	53	130	—	277	—	3.243	3.038	6.281
007	Castiglione d'Órcia . . .	14.184	48	38	50	1	151	22	2.014	1.969	3.983
008	Cetona	5.319	53	48	114	1	151	—	1.917	1.924	3.841
009	Chianciano Terme	3.652	78	60	241	1	150	35	2.977	3.174	6.151
010	Chiusdino	14.181	33	46	77	1	181	4	1.714	1.658	3.372
011	Chiusi	5.806	120	80	263	6	334	10	4.264	4.457	8.721
012	Colle di Val d'Elsa	9.221	176	149	461	15	368	31	6.977	7.040	14.017
013	Gaiole in Chianti	12.899	35	35	69	—	148	—	1.734	1.685	3.419
014	Montalcino	24.362	78	79	149	2	292	1	3.716	3.704	7.420
015	Montepulciano	16.558	210	145	412	12	525	4	7.351	7.695	15.046
017	Monteriggioni	9.949	64	44	312	—	241	12	2.276	2.178	4.454
018	Monteroni d'Árbia	10.575	61	41	187	—	206	12	2.441	2.246	4.687
016	Monticiano	10.945	16	20	54	5	82	—	1.013	1.013	2.026

SIENA-GROSSETO

Codice dei Comuni	COMUNI	SUPER- FICIE TERRITO- RIALE — ettari	ISCRIZIONI E CANCELLAZIONI ANAGRAFICHE NELL'ANNO 1966						POPOLAZIONE RESIDENTE al 31 dicembre 1966		
			Per movimento naturale		Per trasferimento di residenza				M	F	MF
			Nati vivi	Morti	Iscritti		Cancellati				
					da altro Comune	dall'e- stero	per altro Comune	per l'e- stero			
019	Murlo	11.479	25	26	56	—	104	—	1.065	1.034	2.099
020	Piancastagnàio	6.969	61	38	119	2	169	16	2.507	2.470	4.977
021	Pienza	12.253	47	28	100	—	136	—	1.717	1.771	3.488
022	Poggibonsi	7.073	369	227	764	—	413	27	11.513	11.353	22.866
023	Radda in Chianti	8.056	13	20	60	4	75	1	856	794	1.650
024	Radicofani	11.846	20	21	56	1	116	16	945	927	1.872
025	Radicòndoli	13.253	23	17	44	—	70	10	873	835	1.708
026	Rapolano Terme	8.307	58	59	103	—	146	14	2.815	2.712	5.527
027	San Casciano dei Bagni	9.186	29	29	39	1	110	4	1.456	1.416	2.872
028	San Gimignano	13.883	106	85	191	1	494	33	4.454	4.176	8.630
029	San Giovanni d'Asso	6.636	15	15	44	—	80	—	904	867	1.771
030	San Quirico d'Orcia	4.217	17	20	49	—	45	—	1.160	1.144	2.304
031	Sarteano	8.527	44	47	91	7	136	10	1.945	1.946	3.891
032	SIENA	11.871	810	885	2.150	36	1.503	6	31.008	34.307	65.315
033	Sinalunga	7.860	160	116	274	—	324	2	5.689	5.759	11.448
034	Sovicille	14.376	62	61	168	—	241	—	2.959	2.828	5.787
035	Torrita di Siena	5.836	110	64	169	4	223	1	3.319	3.340	6.659
036	Trequanda	6.410	23	29	37	—	114	4	1.039	988	2.027
	PROVINCIA	382.120	3.356	2.866	7.766	105	8.645	296	130.596	132.892	263.488

053 - PROVINCIA DI GROSSETO

001	Arcidosso	9.339	50	87	171	—	127	—	2.716	2.799	5.515
002	Campagnatico	16.213	37	31	56	—	98	—	1.614	1.518	3.132
003	Capalbio	18.759	73	24	80	3	151	29	1.984	1.879	3.863
004	Castel del Piano	6.780	48	55	132	—	120	—	2.405	2.448	4.853
005	Castell'Azzara	6.472	33	28	46	—	96	—	1.669	1.599	3.268
006	Castiglione della Pescaia	20.887	126	73	195	8	241	—	3.577	3.464	7.041
007	Cinigiano	16.161	45	37	64	—	117	1	2.162	2.049	4.211
008	Civitella Pagànico	19.271	44	45	79	—	138	6	2.123	2.045	4.168
009	Follònica	4.795	205	106	902	5	288	43	6.483	6.751	13.234
010	Gavorrano	16.404	100	82	219	1	467	8	4.910	4.912	9.822
011	GROSSETO	47.427	950	394	2.159	31	1.329	21	28.877	29.326	58.203
012	Isola del Giglio	2.380	28	21	30	1	45	—	984	915	1.899
013	Magliano in Toscana	25.068	61	40	109	3	171	—	2.565	2.225	4.790
014	Manciano	37.285	106	90	140	—	256	—	4.399	4.303	8.702
015	Massa Marittima	28.372	102	123	224	3	403	12	5.608	5.722	11.330
016	Monte Argentario	6.023	251	110	348	13	197	14	6.224	6.247	12.471
027	Monterotondo Marittimo	10.251	28	37	56	—	83	—	1.090	1.091	2.181
017	Montieri	10.834	27	44	28	—	164	—	1.557	1.642	3.199
018	Orbetello	22.696	221	125	417	1	418	66	6.628	6.863	13.491
019	Pitigliano	10.290	69	51	136	5	130	6	2.295	2.306	4.601
020	Roccalbegna	12.484	29	24	16	—	79	—	1.296	1.240	2.536
021	Roccastrada	28.437	111	126	231	6	377	36	5.748	5.689	11.437
022	Santa Fiora	6.253	39	67	70	—	122	—	2.065	2.127	4.192
023	Scansano	27.356	68	68	139	—	239	9	3.234	3.154	6.388
024	Scarlino	8.838	39	22	104	1	210	15	1.386	1.296	2.682

GROSSETO-PERUGIA

Codice dei Comuni	COMUNI	SUPER- FICIE TERRITO- RIALE etari	ISCRIZIONI E CANCELLAZIONI ANAGRAFICHE NELL'ANNO 1966						POPOLAZIONE RESIDENTE al 31 dicembre 1966		
			Per movimento naturale		Per trasferimento di residenza				M	F	MF
			Nati vivi	Morti	Iscritti		Cancellati				
					da altro Comune	dall'e- stero	per altro Comune	per l'e- stero			
025	Seggiano	4.953	13	25	16	—	31	—	874	852	1.726
028	Semproniano	8.112	16	33	38	—	61	—	1.148	1.097	2.245
026	Sorano	17.459	81	62	75	—	156	4	3.035	2.916	5.951
	PROVINCIA	449.599	3.000	2.030	6.280	81	6.314	270	108.656	108.475	217.131

054 - PROVINCIA DI PERUGIA

001	Assisi	18.684	381	239	560	58	551	347	12.356	12.658	25.014
002	Bastia Umbra	2.762	150	100	310	5	167	176	5.435	5.442	10.877
003	Bettona	4.520	44	30	47	—	99	4	1.751	1.736	3.487
004	Bevagna	5.616	79	50	143	7	171	7	2.686	2.701	5.387
005	Campello sul Clitunno	4.982	34	23	62	8	66	32	1.011	992	2.003
006	Cannara	3.265	56	33	58	—	80	—	1.822	1.728	3.550
007	Cascia	18.109	50	38	45	—	113	—	1.946	2.074	4.020
008	Castel Ritaldi	2.253	33	20	62	—	82	10	1.165	1.104	2.269
009	Castiglione del Lago	20.554	191	161	356	4	546	109	7.248	7.452	14.700
010	Cerreto di Spoleto	7.479	26	16	15	1	56	—	796	778	1.574
011	Citerna	2.420	31	30	84	3	115	38	1.393	1.303	2.696
012	Città della Pieve	11.137	83	77	126	1	332	50	3.503	3.681	7.184
013	Città di Castello	38.753	581	336	485	24	667	93	18.497	18.593	37.090
014	Collazzone	5.581	45	23	42	1	98	—	1.590	1.535	3.125
015	Corciano	6.369	102	53	249	2	113	—	3.472	3.372	6.844
016	Costacciaro	4.130	18	24	21	—	60	118	805	838	1.643
017	Deruta	4.439	113	75	124	3	154	17	3.447	3.414	6.861
018	Foligno	26.377	722	474	949	39	1.132	136	24.674	25.396	50.070
019	Fossato di Vico	3.530	19	23	36	1	67	—	1.276	1.281	2.557
020	Fratta Todina	1.752	28	13	35	—	67	7	947	937	1.884
021	Giano dell'Umbria	4.443	53	25	85	4	68	—	1.635	1.494	3.129
022	Gualdo Cattaneo	9.679	123	68	112	32	155	48	3.381	3.166	6.547
023	Gualdo Tadino	12.419	196	154	207	39	181	—	6.747	6.648	13.395
024	Gùbbio	52.508	523	277	340	54	671	21	15.929	15.650	31.579
025	Lisciano Niccone	3.552	14	13	17	—	41	7	496	495	991
026	Magione	12.981	139	105	174	46	254	28	5.389	5.391	10.780
027	Marsciano	16.155	210	137	261	10	478	79	8.134	7.964	16.098
028	Massa Martana	7.811	60	52	69	4	131	66	2.201	2.031	4.232
029	Monte Castello di Vibio	3.191	32	22	49	—	86	35	1.060	1.043	2.103
030	Montefalco	6.934	88	49	108	7	197	1	3.291	3.087	6.378
031	Monteleone di Spoleto	6.158	22	11	11	—	40	8	454	485	939
032	Monte Santa Maria Tibe- rina	7.198	35	12	13	—	101	19	1.134	1.050	2.184
033	Montone	5.089	27	14	91	1	152	36	1.084	1.042	2.126
034	Nocera Umbra	15.719	78	72	137	2	184	26	3.647	3.424	7.071
035	Nòrcia	27.434	67	75	95	—	202	1	2.871	3.069	5.940
036	Paciano	1.683	15	16	66	—	75	17	561	575	1.136
037	Panicale	7.884	61	55	127	1	160	43	2.748	2.692	5.440
038	Passignano sul Trasime- no	8.106	48	51	103	16	126	284	2.032	2.092	4.124

PERUGIA-TERNI

Codice dei Comuni	COMUNI	SUPER- FICIE TERRITO- RIALE — ettari	ISCRIZIONI E CANCELLAZIONI ANAGRAFICHE NELL'ANNO 1966						POPOLAZIONE RESIDENTE al 31 dicembre 1966		
			Per movimento naturale		Per trasferimento di residenza				M	F	MF
			Nati vivi	Morti	Iscritti		Cancellati				
					da altro Comune	dall'e- stero	per altro Comune	per l'e- stero			
039	PERÙGIA	44.992	1.998	1.226	3.036	65	2.194	183	59.798	62.614	122.412
040	Piegaro	9.892	65	49	66	—	229	13	2.234	2.282	4.516
041	Pietralunga	14.024	52	31	41	5	145	54	1.754	1.695	3.449
042	Poggiodomo	4.001	4	8	12	—	37	—	236	240	476
043	Preci	8.210	17	19	23	1	80	—	878	905	1.783
044	San Giustino	8.069	90	85	172	24	150	40	3.835	3.912	7.747
045	Sant'Anatòlia di Narco	4.732	8	6	14	—	29	3	387	378	765
046	Schèggia e Pascelupo	6.395	15	22	25	16	82	3	1.033	1.045	2.078
047	Scheggino	3.517	12	10	5	1	17	—	360	309	669
048	Sellano	8.554	27	24	30	—	60	52	1.207	1.141	2.348
049	Sigillo	2.634	32	22	61	—	80	24	977	1.029	2.006
050	Spello	6.131	100	71	135	6	202	114	3.245	3.238	6.483
051	Spoletò	24.963	528	351	533	49	813	169	18.714	19.199	37.913
052	Todi	22.301	291	167	193	23	474	108	9.383	9.261	18.644
053	Torgiano	3.788	102	46	114	3	201	—	2.477	2.425	4.902
054	Trevi	7.116	95	76	137	15	214	7	3.209	3.356	6.565
055	Tuoro sul Trasimeno	5.558	47	38	86	5	125	145	1.721	1.883	3.604
056	Umbèrtide	20.016	184	130	307	7	413	60	6.781	6.930	13.711
057	Valfàbbria	9.206	56	35	85	1	201	56	2.133	2.057	4.190
058	Vallo di Nera	3.603	9	10	14	—	17	10	341	341	682
059	Valtopina	4.051	25	11	21	—	65	—	819	768	1.587
	PROVINCIA	633.409	8.334	5.483	10.984	594	13.866	2.904	280.136	283.421	563.557

055 - PROVINCIA DI TERNI

001	Acquasparta	7.958	72	43	100	2	170	90	2.369	2.333	4.702
002	Allerona	8.221	16	10	63	—	97	—	989	961	1.950
003	Alviano	2.381	19	17	45	—	80	—	782	734	1.516
004	Amèlia	13.255	163	121	149	1	281	25	5.466	5.495	10.961
005	Arrone	4.098	42	32	43	—	119	9	1.437	1.400	2.837
006	Attigliano	1.045	24	16	54	—	55	1	801	781	1.582
007	Baschi	6.831	52	33	78	—	132	13	1.703	1.570	3.273
008	Calvi dell'Ùmbria	4.575	31	36	52	1	78	8	1.269	1.229	2.498
009	Castel Giòrgio	4.235	24	24	19	—	62	10	1.275	1.255	2.530
010	Castel Viscardo	2.625	35	22	72	—	96	27	1.318	1.381	2.699
011	Fabro	3.433	27	26	136	5	84	19	1.277	1.236	2.513
012	Ferentillo	6.961	35	20	33	5	80	50	1.150	1.171	2.321
013	Ficulle	6.480	25	37	53	—	104	25	1.247	1.259	2.506
014	Giove	1.519	14	16	46	—	67	8	744	782	1.526
015	Guardea	3.930	23	14	34	—	56	5	1.021	1.071	2.092
016	Lugnano in Teverina	2.968	30	13	29	—	78	6	892	873	1.765
017	Montecastrilli	11.375	94	64	78	2	184	66	3.266	3.037	6.303
018	Montècchio	4.899	36	35	30	—	84	7	1.147	1.028	2.175
019	Montefranco	1.013	15	17	45	—	45	11	599	570	1.169
020	Montegabbione	5.121	32	20	45	—	66	211	843	852	1.695
021	Monteleone d'Orvieto	2.385	19	29	42	—	68	6	969	1.021	1.990
022	Narni	19.786	330	187	432	7	479	132	10.769	10.549	21.318

TERNI-VITERBO

Codice dei Comuni	COMUNI	SUPER- FICIE TERRITO- RIALE — ettari	ISCRIZIONI E CANCELLAZIONI ANAGRAFICHE NELL'ANNO 1966						POPOLAZIONE RESIDENTE al 31 dicembre 1966		
			Per movimento naturale		Per trasferimento di residenza				M	F	MF
			Nati vivi	Morti	Iscritti		Cancellati				
					da altro Comune	dall'e- stero	per altro Comune	per l'e- stero			
023	Orvieto	28.116	316	224	439	4	688	105	12.153	12.400	24.553
024	Otricoli	2.727	22	22	35	—	71	9	881	875	1.756
025	Parrano	3.989	10	13	11	—	80	4	586	537	1.123
026	Penna in Teverina	997	15	9	6	—	24	2	474	482	956
027	Polino	1.946	4	1	3	—	8	—	199	193	392
028	Porano	1.354	11	15	25	—	51	3	581	597	1.178
029	San Gèmini	2.758	63	31	119	—	95	15	1.791	1.756	3.547
030	San Venanzo	16.886	67	30	68	—	143	6	1.654	1.634	3.288
031	Stroncone	7.138	64	54	83	1	101	7	1.994	1.976	3.970
032	TERNI	21.190	1.607	963	2.132	93	1.588	254	50.609	52.631	103.240
	PROVINCIA	212.195	3.337	2.194	4.599	121	5.414	1.134	112.255	113.669	225.924

056 - PROVINCIA DI VITERBO

001	Acquapendente	13.028	77	65	119	1	160	7	3.192	3.180	6.372
002	Arlena di Castro	2.232	6	7	16	—	39	—	441	482	923
003	Bagnorègio	7.263	62	55	94	—	95	7	2.108	2.139	4.247
004	Barbarano Romano	3.734	18	12	21	—	24	—	493	500	993
006	Bassano in Teverina	1.210	6	12	35	—	43	—	600	610	1.210
005	Bassano Romano	3.746	57	29	103	—	112	—	1.653	1.720	3.373
007	Blera	9.278	63	18	37	—	71	6	1.642	1.620	3.262
008	Bolsena	6.394	51	55	77	—	137	1	2.070	2.071	4.141
009	Bomarzo	3.989	22	24	26	—	49	2	911	921	1.832
010	Calcata	767	8	7	12	—	25	—	317	310	627
011	Canepina	2.096	58	25	53	5	65	19	1.497	1.551	3.048
012	Canino	12.349	89	43	84	9	145	—	2.599	2.485	5.084
013	Capodimonte	6.125	28	25	39	—	62	—	938	966	1.904
014	Caprànica	4.074	67	33	64	—	138	—	1.963	1.953	3.916
015	Caprarola	5.747	68	62	87	—	111	6	2.460	2.498	4.958
016	Carbognano	1.725	28	15	22	—	74	7	1.032	1.029	2.061
017	Castel Sant'Elia	2.398	21	13	20	—	41	—	822	790	1.612
018	Castiglione in Teverina	1.996	27	15	56	—	123	—	1.059	1.089	2.148
019	Celleno	2.459	15	10	22	—	26	—	650	594	1.244
020	Cèllere	3.716	32	22	18	—	28	—	1.009	962	1.971
021	Civitacastellana	8.328	270	133	359	5	331	2	6.876	6.847	13.723
022	Civitella d'Agliano	3.290	19	33	53	—	106	—	1.118	1.066	2.184
023	Corchiano	3.290	40	16	32	—	62	1	1.104	1.054	2.158
024	Fàbrica di Roma	3.473	32	23	97	—	120	11	1.599	1.651	3.250
025	Falèria	2.570	17	14	24	—	30	—	713	743	1.456
026	Farnese	5.295	36	30	62	—	67	—	1.159	1.192	2.351
027	Gallese	3.730	48	24	51	1	81	—	1.486	1.477	2.963
028	Gràdoli	3.751	20	13	34	1	71	13	1.035	983	2.018
029	Graffignano	2.912	36	28	46	3	51	35	1.258	1.254	2.512
030	Grotte di Castro	3.929	55	45	61	—	83	—	1.943	1.966	3.909
031	Ischia di Castro	10.473	37	26	26	—	53	8	1.445	1.359	2.804
032	Làtera	2.266	10	13	21	—	34	—	833	731	1.564
033	Lubriano	1.656	17	14	42	—	39	—	548	561	1.109

VITERBO-RIETI

Codice dei Comuni	COMUNI	SUPER- FICIE TERRITO- RIALE — ettari	ISCRIZIONI E CANCELLAZIONI ANAGRAFICHE NELL'ANNO 1966						POPOLAZIONE RESIDENTE al 31 dicembre 1966		
			Per movimento naturale		Per trasferimento di residenza				M	F	MF
			Nati vivi	Morti	Iscritti		Cancellati				
					da altro Comune	dall'e- stero	per altro Comune	per l'e- stero			
034	Marta	3.334	47	43	65	—	48	4	1.712	1.644	3.356
035	Montalto di Castro . . .	18.967	117	40	183	7	204	12	3.155	2.911	6.066
036	Montefiascone	10.471	145	159	199	7	215	2	6.043	6.082	12.125
037	Monte Romano	8.600	25	21	48	—	44	—	1.026	1.013	2.039
038	Monterosi	1.075	24	6	26	—	70	—	531	488	1.019
039	Nepi	8.402	92	42	119	1	135	2	2.343	2.323	4.666
040	Onano	2.463	21	27	17	—	43	—	1.013	1.026	2.039
041	Oriolo Romano	1.923	38	16	23	—	42	—	961	972	1.933
042	Orte	7.019	110	74	178	—	223	19	4.046	4.063	8.109
043	Piansano	2.645	38	25	30	—	53	—	1.246	1.172	2.418
044	Proceno	4.187	28	10	16	—	89	—	693	661	1.354
045	Ronciglione	5.228	99	58	161	—	250	9	3.111	3.122	6.233
047	San Lorenzo Nuovo . . .	2.800	34	19	39	—	52	—	1.026	1.036	2.062
048	Soriano nel Cimino . . .	7.848	131	75	165	9	245	54	3.857	3.807	7.664
049	Sutri	6.085	49	30	81	1	132	—	1.565	1.553	3.118
050	Tarquinia	27.950	217	114	305	7	270	20	6.090	6.036	12.126
051	Tessennano	1.465	13	7	7	—	10	—	351	328	679
052	Tuscània	20.804	111	67	163	1	213	3	3.606	3.611	7.217
053	Valentano	4.329	46	28	41	—	78	13	1.564	1.543	3.107
054	Vallerano	1.548	34	26	17	1	91	27	1.104	1.092	2.196
055	Vasanello	2.858	46	23	31	3	32	1	1.424	1.415	2.839
056	Vejano	4.436	31	15	36	—	76	—	809	874	1.683
057	Vetralla	11.301	145	97	265	1	233	40	4.734	4.860	9.594
058	Vignanello	2.053	89	55	101	1	118	14	2.725	2.721	5.446
046	Villa San Giovanni in Tu- scia	526	17	11	9	—	18	—	597	581	1.178
059	VITERBO	40.631	888	500	1.425	17	1.330	108	25.525	26.243	51.768
060	Vitorchiano	2.983	20	23	62	—	79	—	974	1.044	2.018
	PROVINCIA	361.220	4.095	2.570	5.725	81	7.089	453	130.404	130.575	260.979

057 - PROVINCIA DI RIETI

001	Accumoli	8.689	15	21	25	—	91	11	744	761	1.505
002	Amatrice	17.443	73	59	102	—	203	—	2.115	2.282	4.397
003	Antrodoco	6.400	46	41	77	6	135	15	1.855	1.870	3.725
004	Ascrea	2.332	13	4	4	—	34	—	337	291	628
005	Belmonte in Sabina . . .	2.361	12	13	12	—	16	—	400	371	771
006	Borbona	4.634	17	11	30	—	63	—	588	689	1.277
007	Borgorose	14.893	100	63	74	2	190	10	2.915	2.895	5.810
008	Borgo Velino	1.733	10	7	18	—	17	—	328	330	658
009	Cantalice	3.771	45	27	41	—	68	—	1.437	1.418	2.855
010	Cantalupo in Sabina . .	1.053	13	6	40	—	34	—	605	614	1.219
011	Casaprota	1.455	13	10	41	—	34	—	445	445	890
012	Casperia	2.535	19	18	21	—	30	3	596	631	1.227
013	Castel di Tora	1.555	7	8	10	—	16	—	275	258	533
014	Castelnuovo di Farfa . .	903	17	10	29	—	53	—	594	546	1.140
015	Castel Sant'Angelo . . .	3.131	16	19	19	—	31	7	710	726	1.436
016	Cittaducale	7.095	99	42	186	8	198	31	2.393	2.419	4.812

RIETI

Codice dei Comuni	COMUNI	SUPER- FICIE TERRITO- RIALE — ettari	ISCRIZIONI E CANCELLAZIONI ANAGRAFICHE NELL'ANNO 1966						POPOLAZIONE RESIDENTE al 31 dicembre 1966		
			Per movimento naturale		Per trasferimento di residenza				M	F	MF
			Nati vivi	Morti	Iscritti		Cancellati				
					da altro Comune	dall'e- stero	per altro Comune	per l'e- stero			
017	Cittareale	5.897	11	17	16	—	35	—	509	516	1.025
018	Collalto Sabino	2.218	11	6	38	—	48	—	462	514	976
019	Colle di Tora	1.427	15	7	6	—	16	9	262	243	505
020	Collegiove	1.076	6	4	1	—	9	—	210	210	420
021	Collevèchio	2.721	28	17	40	1	88	—	909	889	1.798
022	Colli sul Velino	1.308	7	8	29	—	46	8	245	223	468
023	Concerviano	2.147	5	10	9	—	14	—	341	311	652
024	Configni	2.269	9	8	17	—	17	—	406	423	829
025	Contigliano	5.351	49	46	66	—	134	45	1.534	1.453	2.987
026	Cottanello	3.653	6	6	17	—	30	19	432	442	874
027	Fara in Sabina	5.488	130	61	150	2	179	4	3.450	3.489	6.939
028	Fiamignano	10.070	43	39	42	—	114	—	1.470	1.445	2.915
029	Forano	1.755	36	26	68	—	108	14	1.103	1.161	2.264
030	Frasso Sabino	441	3	8	2	—	10	—	296	306	602
031	Grèccio	1.788	24	17	40	1	69	1	736	786	1.522
032	Labro	1.141	3	7	9	—	28	—	236	214	450
033	Leonessa	20.485	57	44	68	—	114	3	1.946	2.055	4.001
034	Longone Sabino	3.405	20	17	8	—	61	—	618	586	1.204
035	Magliano Sabina	4.369	79	32	116	—	149	11	2.045	2.057	4.102
036	Marcetelli	1.102	9	5	12	—	10	1	259	260	519
037	Micigliano	3.744	3	—	2	—	9	—	170	163	333
038	Mompeo	1.089	9	8	14	—	16	—	359	342	701
039	Montàsola	1.264	7	5	5	3	23	—	277	215	492
040	Montebuono	1.962	13	15	28	—	42	6	620	612	1.232
041	Monteleone Sabino	1.886	24	13	23	—	39	—	672	720	1.392
042	Montenero Sabino	2.263	11	5	3	—	19	3	236	241	477
043	Monte San Giovanni in Sabina	3.070	14	12	4	—	29	—	375	361	736
044	Montòpoli di Sabina	3.760	43	15	81	—	139	3	1.610	1.536	3.146
045	Morro Reatino	1.582	8	9	4	—	24	—	231	255	486
046	Nèspolo	866	5	6	7	—	21	—	230	245	475
047	Orvinio	2.455	10	5	14	—	40	7	374	379	753
048	Pagànico Sabino	920	9	3	10	—	18	—	198	193	391
049	Pescorocchiano	9.458	73	50	79	—	194	—	2.695	2.483	5.178
050	Petrella Salto	10.216	40	35	40	—	141	—	1.482	1.498	2.980
051	Pòggio Bustone	2.233	35	13	46	—	70	—	1.076	1.027	2.103
052	Pòggio Catino	1.500	13	11	57	—	56	—	575	540	1.115
053	Pòggio Mirteto	2.645	65	43	148	2	225	21	2.168	2.114	4.282
054	Pòggio Moiano	2.681	35	21	61	—	79	1	1.061	1.083	2.144
055	Pòggio Nativo	1.639	18	18	21	—	42	—	833	835	1.668
056	Pòggio San Lorenzo	867	4	4	9	—	29	3	265	253	518
057	Posta	6.620	25	22	32	—	86	—	722	685	1.407
058	Pozzàglia Sabino	2.522	11	7	18	—	35	—	539	558	1.097
059	RIETI	20.652	637	319	936	17	920	14	18.877	18.714	37.591
060	Rivodutri	2.685	22	20	49	—	72	4	655	647	1.302
061	Roccantica	1.669	11	7	7	—	24	—	301	297	598
062	Rocca Sinibalda	4.941	21	14	19	—	70	—	682	652	1.334
063	Salisano	1.748	7	8	3	—	11	—	298	287	585

RIETI-ROMA

Codice del Comuni	COMUNI	SUPERFICIE TERRITORIALE — ettari	ISCRIZIONI E CANCELLAZIONI ANAGRAFICHE NELL'ANNO 1966						POPOLAZIONE RESIDENTE al 31 dicembre 1966		
			Per movimento naturale		Per trasferimento di residenza				M	F	MF
			Nati vivi	Morti	Iscritti		Cancellati				
					da altro Comune	dall'estero	per altro Comune	per l'estero			
064	Scandriglia	6.306	23	26	29	—	48	6	1.014	1.033	2.047
065	Selci	776	16	13	25	—	48	—	528	522	1.050
066	Stimigliano	1.137	35	23	52	—	81	—	871	847	1.718
067	Tarano	2.008	12	18	31	—	52	—	600	638	1.238
068	Tòffia	1.118	13	8	8	—	28	—	406	384	790
069	Torricella in Sabina	2.578	13	16	26	—	56	3	593	607	1.200
070	Torri in Sabina	2.615	12	19	34	—	66	—	731	709	1.440
071	Turània	860	8	9	13	—	30	—	274	284	558
072	Vacone	914	4	5	20	—	6	—	160	166	326
073	Varco Sabino	1.573	3	9	4	—	14	—	237	210	447
	PROVINCIA	274.916	2.378	1.578	3.445	42	5.394	263	76.801	76.464	153.265

058 - PROVINCIA DI ROMA

001	Affile	1.503	36	17	27	—	69	2	989	916	1.905
002	Àgosta	948	30	13	70	—	82	—	743	731	1.474
003	Albano Laziale	2.380	453	158	1.100	4	750	9	11.331	11.750	23.081
004	Allumiere	9.230	76	25	66	—	94	16	2.068	1.993	4.061
005	Anguillara Sabazia	7.491	85	29	101	8	76	—	1.906	1.767	3.673
006	Anticoli Corrado	1.628	14	17	34	—	30	—	540	525	1.065
007	Ànzio	4.343	478	98	973	33	612	31	10.141	10.602	20.743
008	Arcinazzo Romano	2.827	34	11	6	—	51	—	895	857	1.752
009	Ariccia	1.836	166	68	527	16	316	15	4.467	4.651	9.118
010	Àrsoli	1.213	38	16	16	—	48	1	845	920	1.765
011	Àrtena	5.435	182	60	81	5	121	17	4.302	3.989	8.291
012	Bellegra	1.877	74	25	40	—	107	—	1.762	1.598	3.360
013	Bracciano	14.252	193	63	535	15	434	42	4.964	4.751	9.715
014	Camerata Nuova	4.019	4	5	10	—	33	—	351	331	682
015	Campagnano di Roma	4.607	78	38	107	1	169	1	2.105	2.138	4.243
016	Canale Monterano	3.689	41	27	62	—	49	29	1.085	1.037	2.122
017	Canterano	732	6	7	22	—	21	—	233	235	468
018	Capena	2.945	55	23	79	6	77	—	1.286	1.229	2.515
019	Caprànica Prenestina	2.020	12	7	12	—	45	—	362	317	679
020	Carpineto Romano	8.448	87	61	94	—	82	—	2.773	2.712	5.485
021	Casape	533	22	7	19	—	29	—	562	589	1.151
022	Castel Gandolfo	1.471	84	50	219	7	345	—	2.307	2.271	4.578
023	Castel Madama	2.846	102	53	114	—	82	—	2.291	2.396	4.687
024	Castelnuovo di Porto	3.084	47	20	92	—	75	—	1.126	1.131	2.257
025	Castel San Pietro Romano	1.506	16	4	17	1	16	—	334	349	683
026	Cave	1.775	153	61	177	5	182	19	3.395	3.393	6.788
027	Cerreto Laziale	1.177	12	10	21	—	27	—	547	533	1.080
028	Cervara di Roma	3.163	12	13	6	—	15	—	334	364	698
029	Cervèteri	15.157	267	83	544	6	266	—	6.703	6.350	13.053
030	Ciciliano	1.903	25	17	11	—	27	—	544	541	1.085
031	Cineto Romano	1.054	19	8	22	—	19	1	348	362	710
032	Civitavèchia	7.192	845	317	1.423	29	1.839	156	20.685	21.102	41.787
033	Civitella San Paolo	2.052	20	11	42	—	38	—	715	677	1.392

ROMA

Codice dei Comuni	COMUNI	SUPER- FICIE TERRITO- RIALE — ettari	ISCRIZIONI E CANCELLAZIONI ANAGRAFICHE NELL'ANNO 1966						POPOLAZIONE RESIDENTE al 31 dicembre 1966		
			Per movimento naturale		Per trasferimento di residenza				M	F	MF
			Nati vivi	Morti	Iscritti		Cancellati				
					da altro Comune	dall'e- stero	per altro Comune	per l'e- stero			
034	Colleferro	2.748	352	93	634	14	470	61	8.505	8.541	17.046
035	Colonna	350	40	18	67	—	49	—	1.088	1.056	2.144
036	Fiano Romano	4.141	80	25	100	—	94	—	1.472	1.476	2.948
037	Filacciano	574	7	10	14	—	23	—	240	279	519
038	Formello	3.111	58	14	64	—	77	—	1.284	1.215	2.499
039	Frascati	2.241	328	134	519	7	368	2	8.530	9.042	17.572
040	Galliciano nel Lazio	2.603	42	18	48	—	60	—	1.113	1.088	2.201
041	Gavignano	1.489	27	9	27	—	62	—	860	834	1.694
042	Genazzano	3.204	79	41	101	—	103	—	2.325	2.345	4.670
043	Genzano di Roma	1.815	277	142	427	3	355	18	7.347	6.837	14.184
044	Gerano	1.009	23	9	32	—	43	—	662	676	1.338
045	Gorga	2.638	21	8	32	—	29	—	566	561	1.127
046	Grottaferrata	1.836	163	86	538	11	452	2	4.690	5.173	9.863
047	Guidònia Montecèlio	8.104	499	180	1.274	12	980	—	13.012	12.197	25.209
048	Jenne	3.152	11	8	8	—	36	—	411	429	840
049	Labico	1.179	35	17	60	—	71	2	978	975	1.953
050	Lanùvio	4.391	94	38	148	2	140	—	2.520	2.464	4.984
051	Licenza	1.766	20	8	30	—	54	—	576	602	1.178
052	Magliano Romano	2.114	20	6	17	—	15	—	500	495	995
053	Mandela	1.326	17	9	14	—	9	1	305	327	632
054	Manziana	2.379	49	28	101	5	101	4	1.408	1.456	2.864
055	Marano Èquo	765	11	4	39	—	34	—	430	438	868
056	Marcellina	1.527	63	28	76	6	85	28	2.075	2.012	4.087
057	Marino	3.710	852	228	2.185	39	1.138	14	18.048	18.779	36.827
058	Mazzano Romano	2.884	34	17	52	2	47	—	797	785	1.582
059	Mentana	4.226	307	88	567	8	291	7	6.676	6.639	13.315
060	Montecòmpatri	2.438	97	54	155	—	278	3	2.719	2.929	5.648
061	Monteflàvio	1.720	14	9	2	—	37	—	673	631	1.304
062	Montelànico	3.499	24	13	22	2	93	—	950	978	1.928
063	Montelibretti	4.403	65	28	110	—	104	—	2.248	2.169	4.417
064	Monte Pòrzio Catone	936	58	45	129	—	97	—	1.755	1.812	3.567
065	Monterotondo	4.054	401	133	678	3	484	17	9.365	9.309	18.674
066	Montòrio Romano	2.303	28	30	36	—	37	—	924	904	1.828
067	Moricone	2.014	34	22	47	4	40	—	1.047	998	2.045
068	Morlupo	2.386	52	27	104	—	109	11	1.532	1.547	3.079
069	Nazzano	1.224	16	12	47	—	51	—	569	543	1.112
070	Nemi	736	18	8	92	—	101	—	690	718	1.408
071	Nèrola	1.864	14	8	45	—	36	—	695	706	1.401
072	Nettuno	7.146	503	137	778	17	645	3	10.634	10.717	21.351
073	Olèvano Romano	2.612	109	62	66	2	130	2	3.120	3.067	6.187
074	Palestrina	4.685	234	99	259	4	200	30	5.367	5.631	10.998
075	Palombara Sabina	7.519	133	55	112	—	154	3	3.219	3.188	6.407
076	Percile	1.762	7	6	15	—	18	—	222	201	423
077	Pisoniano	1.320	20	12	24	—	52	—	635	664	1.299
078	Poli	2.139	45	22	60	—	51	—	1.013	972	1.985
079	Pomèzia	15.824	427	80	1.553	26	629	6	9.018	8.008	17.026
080	Ponzano Romano	1.934	25	19	43	—	65	—	484	507	991
081	Riano	2.535	54	24	118	6	97	—	1.448	1.409	2.857

ROMA-LATINA

Codice dei Comuni	COMUNI	SUPER- FICIE TERRITO- RIALE ettari	ISCRIZIONI E CANCELLAZIONI ANAGRAFICHE NELL'ANNO 1966						POPOLAZIONE RESIDENTE al 31 dicembre 1966		
			per movimento naturale		Per trasferimento di residenza				M	F	MF
			Nati vivi	Morti	Iscritti		Cancellati				
					da altro Comune	dall'e- stero	per altro Comune	per l'e- stero			
082	Rignano Flaminio	3.877	66	29	99	—	112	—	1.429	1.380	2.809
083	Riofreddo	1.246	13	11	13	—	19	—	371	399	770
084	Rocca Canterano	1.579	2	4	4	—	9	—	245	227	472
085	Rocca di Cave	1.111	15	9	25	1	43	—	258	239	497
086	Rocca di Papa	4.018	168	57	159	—	201	—	3.972	4.185	8.157
087	Roccagiòvine	882	2	3	1	—	4	—	127	131	258
088	Rocca Priora	2.807	86	29	88	—	101	—	2.177	1.968	4.145
089	Rocca Santo Stefano	971	35	14	25	—	44	—	738	763	1.501
090	Roiate	1.038	12	15	11	—	20	—	513	532	1.045
091	ROMA	150.760	50.313	18.225	59.101	5.324	35.870	1.263	1236.882	1336.669	2573.551
092	Roviano	838	34	16	75	—	38	—	724	750	1.474
093	Sacrofano	2.849	23	16	72	—	31	—	913	965	1.878
094	Sambuci	823	14	10	31	—	14	—	358	373	731
095	San Gregorio da Sàssola	3.525	24	22	27	—	33	—	854	853	1.707
096	San Polo dei Cavalieri	4.273	16	16	42	—	37	—	734	698	1.432
097	Santa Marinella	4.920	156	49	313	2	276	16	3.508	3.465	6.973
098	Sant'Angelo Romano	2.145	29	17	80	—	69	—	986	902	1.888
099	Sant'Oreste	4.396	45	28	31	—	61	—	1.252	1.255	2.507
100	San Vito Romano	1.272	64	30	36	—	127	—	1.867	1.903	3.770
101	Saracinesco	1.101	3	2	37	4	33	—	98	81	179
102	Segni	6.103	139	77	110	4	281	23	4.285	4.236	8.521
103	Subiaco	6.344	168	77	179	2	248	—	4.532	4.369	8.901
104	Tivoli	6.850	797	291	1.484	18	1.506	34	19.287	19.593	38.880
105	Tolfa	16.776	95	44	55	1	134	—	2.473	2.479	4.952
106	Torrita Tiberina	1.080	14	10	21	—	43	—	438	420	858
107	Trevignano Romano	3.944	52	18	78	—	73	—	1.165	1.099	2.264
108	Vallepia	5.173	14	4	19	—	37	—	376	390	766
109	Vallinfreda	1.682	9	5	5	—	23	—	239	222	461
110	Valmontone	4.087	186	66	156	—	197	—	4.415	4.350	8.765
111	Velletri	14.021	871	296	725	13	974	9	20.901	21.023	41.924
112	Vicovaro	3.612	65	31	66	—	124	—	1.799	1.740	3.539
113	Vivaro Romano	1.250	6	6	21	—	40	—	270	276	546
114	Zagarolo	5.154	185	86	241	4	252	—	4.606	4.707	9.313
	PROVINCIA	535.178	63.374	23.206	81.768	5.682	55.994	1.898	1560.576	1660.078	3220.654

059 - PROVINCIA DI LATINA

001	Aprilia	17.770	572	121	1.161	58	712	36	11.301	10.895	22.196
002	Bassiano	3.163	24	21	23	—	46	—	874	916	1.790
003	Campodimele	3.824	21	11	9	1	11	—	637	670	1.307
004	Castelforte	3.142	118	41	157	12	170	93	3.575	3.688	7.263
005	Cisterna di Latina	14.282	449	125	695	24	553	10	10.021	9.634	19.655
006	Cori	8.601	173	105	79	—	235	—	4.711	4.605	9.316
007	Fondi	14.226	543	130	401	27	334	—	11.925	11.714	23.639
008	Fòrnia	7.349	561	145	594	46	577	144	11.354	11.503	22.857
009	Gaeta	2.847	427	163	499	15	546	3	11.308	11.173	22.481
010	Itri	10.115	126	50	84	13	109	10	3.471	3.448	6.919

LATINA-FROSINONE

Codice dei Comuni	COMUNI	SUPER- FICIE TERRITO- RIALE — ettari	ISCRIZIONI E CANCELLAZIONI ANAGRAFICHE NELL'ANNO 1966						POPOLAZIONE RESIDENTE al 31 dicembre 1966		
			Per movimento naturale		Per trasferimento di residenza				M	F	MF
			Nati vivi	Morti	Iscritti		Cancellati				
					da altro Comune	dall'e- stero	per altro Comune	per l'e- stero			
011	LATINA	27.779	1.552	363	3.524	142	1.812	28	31.615	31.347	62.962
012	Lènola	4.570	75	33	24	12	59	62	1.863	1.857	3.720
013	Maenza	4.257	58	22	29	—	68	—	1.583	1.516	3.099
014	Minturno	4.207	295	109	535	32	396	26	8.189	8.557	16.746
015	Monte San Biagio	6.643	115	32	65	1	198	2	2.754	2.795	5.549
016	Norma	3.082	53	34	31	2	83	9	1.755	1.677	3.432
017	Pontinia	11.224	177	62	250	8	359	4	4.281	4.181	8.462
018	Ponza	985	49	40	62	11	119	—	2.307	2.339	4.646
019	Priverno	5.683	238	76	196	2	236	18	6.198	6.053	12.251
020	Prossedi	3.608	27	30	39	2	26	—	896	1.007	1.903
021	Rocagorga	2.398	73	41	68	—	71	—	2.071	1.931	4.002
022	Rocca Màssima	1.807	26	16	10	—	24	—	698	627	1.325
023	Roccasecca dei Volsci	2.363	25	8	21	—	26	—	653	596	1.249
024	Sabàudia	14.429	243	60	493	10	486	35	5.056	4.554	9.610
025	San Felice Circeo	3.139	155	38	266	1	153	4	3.045	2.930	5.975
026	Santi Cosma e Damiano	3.020	51	19	119	8	73	84	1.418	1.408	2.826
027	Sermoneta	4.496	123	31	214	1	189	—	2.658	2.584	5.242
028	Sezze	10.134	403	160	215	54	415	194	9.245	9.220	18.465
029	Sonnino	6.376	142	50	84	—	144	—	3.908	3.839	7.747
030	Sperlonga	1.799	74	22	45	3	79	1	1.777	1.764	3.541
031	Spigno Satùrnia	3.868	41	13	29	1	41	—	1.015	991	2.006
032	Terracina	13.703	668	219	802	47	672	234	15.835	15.882	31.717
033	Ventotene	154	13	6	22	2	42	—	350	373	723
	PROVINCIA	225.043	7.690	2.396	10.845	535	9.064	997	178.347	176.274	354.621

060 - PROVINCIA DI FROSINONE

001	Acquafondata	2.525	1	8	25	—	25	—	247	321	568
002	Acuto	1.340	18	29	24	—	52	—	851	942	1.793
003	Alatri	9.684	460	205	288	205	615	52	10.491	10.664	21.155
004	Alvito	4.823	81	36	61	5	121	5	1.856	2.054	3.910
005	Amaseno	7.718	66	26	38	7	84	59	2.031	2.100	4.131
006	Anagni	11.315	302	115	387	11	292	—	8.160	8.086	16.246
007	Aquino	1.923	77	32	63	3	141	—	1.855	1.900	3.755
008	Arce	3.950	83	82	166	11	205	6	3.032	3.267	6.299
009	Arnara	1.233	34	26	29	2	86	—	1.286	1.295	2.581
010	Arpino	5.597	107	83	107	24	161	144	4.053	4.239	8.292
011	Atina	2.980	63	45	83	50	63	53	2.491	2.616	5.107
012	Ausònia	1.951	57	25	47	2	92	—	1.526	1.634	3.160
013	Belmonte Castello	1.425	11	8	11	1	6	—	416	440	856
014	Boville Èrnica	2.813	149	60	142	2	142	3	4.459	4.088	8.547
015	Broccostella	1.194	38	11	30	—	45	—	1.025	1.034	2.059
016	Càmpoli Appennino	3.715	22	11	15	9	33	42	755	773	1.528
017	Casalàttico	2.834	10	15	8	1	21	—	300	338	638
018	Casalvieri	2.709	20	43	64	44	77	75	1.967	2.169	4.136
019	Cassino	8.285	483	163	728	120	569	48	12.062	12.270	24.332
020	Castelliri	1.551	42	27	29	6	55	—	1.436	1.430	2.866

FROSINONE

Codice dei Comuni	COMUNI	SUPER- FICIE TERRITO- RIALE — etari	ISCRIZIONI E CANCELLAZIONI ANAGRAFICHE NELL'ANNO 1966						POPOLAZIONE RESIDENTE al 31 dicembre 1966		
			Per movimento naturale		Per trasferimento di residenza				M	F	MF
			Nati vivi	Morti	Iscritti		Cancellati				
					da altro Comune	dall'e- stero	per altro Comune	per l'e- stero			
021	Castelnuovo Parano	995	17	7	11	—	18	—	468	511	979
022	Castrocielo	2.789	43	29	121	3	102	1	1.422	1.532	2.954
023	Castro dei Volsci	5.824	89	46	64	10	116	38	2.443	2.604	5.047
024	Ceccano	6.043	338	134	281	9	297	22	9.243	9.075	18.318
025	Ceprano	3.793	131	74	169	7	214	—	4.049	4.049	8.098
026	Cervaro	3.917	73	47	90	28	107	—	2.641	2.741	5.382
027	Colfelice	1.421	31	16	23	10	65	13	788	822	1.610
028	Colleparado	2.507	18	7	33	—	40	—	549	539	1.088
029	Colle San Magno	4.466	36	14	8	—	48	—	767	820	1.587
030	Coreno Ausonio	2.604	40	15	25	6	30	81	933	960	1.893
031	Espèria	10.875	77	50	38	6	139	20	2.549	2.714	5.263
032	Falvaterra	1.277	5	9	6	—	30	—	313	351	664
033	Ferentino	8.052	338	125	263	10	349	43	7.832	8.104	15.936
034	Filettino	7.766	12	12	13	—	23	—	336	343	679
035	Fiuggi	3.310	132	56	204	—	118	—	3.058	3.185	6.243
036	Fontana Liri	1.598	42	38	68	4	88	2	1.639	1.747	3.386
037	Fontechiari	1.621	17	18	29	2	26	7	875	824	1.699
038	FROSINONE	4.701	729	236	1.373	38	928	23	17.660	17.985	35.645
039	Fumone	1.476	39	16	52	6	82	9	1.008	1.041	2.049
040	Gallinaro	1.759	14	9	29	3	28	124	521	625	1.146
041	Giuliano di Roma	3.399	27	19	21	—	87	—	1.069	1.179	2.248
042	Guarcino	4.226	37	22	65	—	87	1	1.094	1.155	2.249
043	Isola del Liri	1.598	215	106	230	59	270	85	6.213	6.472	12.685
044	Monte San Giovanni Cam- pano	4.851	246	94	150	32	207	113	5.724	5.835	11.559
045	Morolo	2.648	43	22	66	2	93	—	1.412	1.413	2.825
046	Paliano	7.012	131	54	151	—	265	—	3.336	3.248	6.584
047	Pàstena	4.202	19	26	12	—	56	24	1.024	1.102	2.126
048	Pàtrica	2.699	34	24	51	2	76	1	1.236	1.250	2.486
049	Pescosòlido	4.455	28	22	15	—	35	—	912	964	1.876
050	Picinisco	6.202	17	21	21	11	75	416	819	882	1.701
051	Pico	3.264	57	24	35	1	102	—	1.748	1.783	3.531
052	Piedimonte San Germano	1.736	41	25	35	—	78	—	1.448	1.561	3.009
053	Piglio	3.512	76	25	51	—	139	—	2.139	2.175	4.314
054	Pignataro Interamna	2.456	12	21	12	10	61	10	1.007	1.095	2.102
055	Pofi	3.071	66	41	51	5	82	53	2.415	2.457	4.872
056	Pontecorvo	8.821	219	94	219	48	292	60	5.975	6.142	12.117
057	Posta Fibreno	911	13	18	8	3	28	5	735	749	1.484
058	Ripi	3.143	86	69	49	10	98	—	3.303	3.349	6.652
059	Rocca d'Arce	1.179	19	12	29	6	31	—	579	604	1.183
060	Roccasecca	4.295	89	59	177	50	175	26	3.004	3.212	6.216
061	San Biàgio Saracinisco	3.106	13	12	16	—	9	9	473	496	969
062	San Donato Val di Comino	3.577	44	31	44	14	64	61	1.436	1.667	3.103
063	San Giorgio a Liri	1.547	50	15	54	21	44	33	1.227	1.390	2.617
064	San Giovanni Incàrico	2.484	69	20	84	—	142	—	1.838	1.973	3.811
065	Sant'Ambrògio sul Gari- gliano	895	12	13	15	12	19	50	502	570	1.072
066	Sant'Andrea del Garigliano	1.686	39	13	30	3	70	—	1.026	1.098	2.124

FROSINONE-CASERTA

Codice dei Comuni	COMUNI	SUPER- FICIE TERRITO- RIALE — ettari	ISCRIZIONI E CANCELLAZIONI ANAGRAFICHE NELL'ANNO 1966						POPOLAZIONE RESIDENTE al 31 dicembre 1966		
			Per movimento naturale		Per trasferimento di residenza				M	F	MF
			Nati vivi	Morti	Iscritti		Cancellati				
					da altro Comune	dall'e- stero	per altro Comune	per l'e- stero			
067	Sant'Apollinare	1.702	24	29	37	—	41	—	1.051	1.222	2.273
068	Sant'Elia Fiumeràpido	4.084	79	49	69	32	92	56	2.654	2.699	5.353
069	Santopadre	2.148	32	22	11	7	34	10	1.012	988	2.000
070	San Vittore del Lazio	2.712	40	24	29	—	83	—	1.086	1.144	2.230
071	Serrone	1.543	42	23	39	—	44	—	1.173	1.153	2.326
072	Settefrati	5.056	20	11	6	8	16	20	697	782	1.479
073	Sgurgola	1.932	54	29	68	1	77	—	1.407	1.344	2.751
074	Sora	7.184	433	211	468	93	400	465	12.279	12.624	24.903
075	Strangolagalli	1.047	53	22	34	3	47	179	1.233	1.131	2.364
076	Supino	3.524	68	46	86	3	105	8	2.254	2.201	4.455
077	Terelle	3.167	24	10	7	1	21	—	876	858	1.734
078	Torre Cajetani	1.159	30	6	33	—	27	—	569	577	1.146
079	Torrice	1.817	111	41	60	20	81	24	2.689	2.710	5.399
080	Trevi nel Lazio	5.444	37	21	40	—	52	—	1.128	1.254	2.382
081	Trivigliano	1.271	18	6	20	—	51	—	592	618	1.210
082	Vallecorsa	3.971	49	33	26	—	76	—	1.864	1.925	3.789
083	Vallemàio	1.953	20	12	7	1	39	—	620	701	1.321
084	Vallerotonda	5.965	40	22	68	16	70	12	1.495	1.514	3.009
085	Vèroli	11.891	322	175	172	45	386	407	9.130	8.788	17.918
086	Vicalvi	824	12	16	14	1	20	—	417	416	833
087	Vico nel Lazio	4.575	30	16	41	—	68	—	938	978	1.916
088	Villa Latina	1.702	20	12	8	5	33	—	698	750	1.448
089	Villa Santa Lucia	1.770	32	13	33	1	57	1	1.005	1.126	2.131
090	Villa Santo Stéfano	2.027	26	13	40	3	38	2	866	916	1.782
091	Viticuso	2.105	17	1	22	—	33	—	409	408	817
	PROVINCIA	323.907	7.680	3.773	8.374	1.174	10.409	3.001	219.229	224.880	444.109

061 - PROVINCIA DI CASERTA

001	Ailano	1.549	24	20	51	—	50	3	844	922	1.766
002	Alife	6.387	104	48	169	14	118	10	3.200	3.214	6.414
003	Alvignano	3.765	89	38	99	6	124	71	2.597	2.631	5.228
004	Arienza	1.416	104	43	161	6	178	1	2.336	2.387	4.723
005	Aversa	873	1.328	402	1.201	21	1.163	—	22.490	23.325	45.815
006	Bàia e Latina	2.450	64	16	40	4	44	—	1.281	1.336	2.617
007	Bellona	1.168	88	29	62	32	79	214	1.885	1.919	3.804
008	Caianello	1.563	39	16	51	1	42	6	709	754	1.463
009	Caiazzo	3.692	83	47	118	20	128	68	2.849	3.036	5.885
010	Calvi Risorta	1.588	109	46	94	22	155	150	2.429	2.566	4.995
011	Camigliano	609	29	18	57	1	41	2	774	853	1.627
012	Cancello ed Arnone	4.922	118	42	79	2	144	3	2.340	2.403	4.743
013	Capodrise	349	118	62	122	—	181	5	2.211	2.228	4.439
014	Capriati a Volturno	1.845	41	13	58	—	58	1	1.080	1.112	2.192
015	Capua	4.863	394	161	450	14	600	2	9.187	9.792	18.979
016	Carinaro	629	96	32	88	—	178	—	1.854	1.902	3.756
017	Carinola	6.371	221	105	177	1	271	—	4.664	5.067	9.731

CASERTA

Codice dei Comuni	COMUNI	SUPER- FICIE TERRITO- RIALE — etari	ISCRIZIONI E CANCELLAZIONI ANAGRAFICHE NELL'ANNO 1966						POPOLAZIONE RESIDENTE al 31 dicembre 1966		
			Per movimento naturale		Per trasferimento di residenza				M	F	MF
			Nati vivi	Morti	Iscritti		Cancellati				
					da altro Comune	dall'e- stero	per altro Comune	per l'e- stero			
018	Casagiove	631	231	76	400	—	466	—	4.675	4.819	9.494
019	Casal di Principe	2.336	529	126	252	3	289	—	8.103	7.702	15.805
020	Casaluce	936	156	49	74	—	131	—	2.767	2.807	5.574
021	Casapulla	288	127	55	208	6	262	—	2.382	2.570	4.952
022	CASERTA	5.607	1.200	466	2.453	20	1.780	36	27.806	28.937	56.743
023	Castel Campagnano	1.753	29	15	50	3	47	—	1.027	1.073	2.100
024	Castel di Sasso	2.032	28	16	23	—	60	35	732	737	1.469
025	Castello d'Alife	2.148	26	12	21	3	34	38	600	614	1.214
026	Castel Morrone	2.535	87	39	48	—	75	—	1.863	1.977	3.840
027	Castel Volturno	7.223	74	21	245	1	127	2	1.886	1.844	3.730
028	Cervino	796	148	49	101	—	142	—	2.473	2.454	4.927
029	Cesa	279	182	43	129	—	160	—	2.658	2.716	5.374
030	Ciorlano	2.786	12	8	15	—	26	22	465	440	905
031	Conca della Campània	2.660	42	19	17	—	53	—	1.343	1.445	2.788
032	Curti	173	110	45	189	—	181	—	2.424	2.615	5.039
033	Dragoni	2.594	80	29	65	3	65	—	1.388	1.397	2.785
101	Falciano del Massico	4.200	93	32	77	2	88	2	1.839	1.973	3.812
034	Fontegreca	956	19	4	8	—	26	5	480	505	985
035	Formicola	1.739	43	18	41	5	42	2	1.100	1.194	2.294
036	Francolise	4.075	110	35	107	—	141	—	2.425	2.500	4.925
037	Frignano	992	264	53	151	2	262	—	3.761	3.753	7.514
038	Gallo	3.095	37	20	4	1	14	—	870	1.015	1.885
039	Gallùccio	3.195	58	43	54	5	70	—	1.801	1.843	3.644
040	Giano Vetusto	1.152	8	8	27	—	18	—	405	486	891
041	Giòia Sannitica	5.405	78	27	32	9	78	3	2.118	2.052	4.170
042	Grazzanise	4.699	156	57	162	—	253	—	3.146	3.479	6.625
043	Gricignano di Aversa	984	131	41	89	—	89	—	2.134	2.186	4.320
044	Letino	3.167	28	10	15	3	21	—	610	614	1.224
045	Liberi	1.741	21	15	20	1	42	—	800	848	1.648
046	Lusciano	452	266	66	177	—	205	—	4.359	4.434	8.793
047	Macerata Campània	763	182	55	175	9	203	2	3.665	3.674	7.339
048	Maddaloni	3.986	961	333	696	65	796	377	16.591	16.944	33.535
049	Marcianise	3.078	817	270	471	24	511	96	13.230	13.692	26.922
050	Marzano Àppio	2.824	62	32	100	4	106	35	1.957	2.012	3.969
051	Mignano Monte Lungo	5.294	58	25	100	9	101	59	1.656	1.778	3.434
052	Mondragone	5.442	470	159	419	7	444	186	9.677	9.696	19.373
053	Orta di Atella	1.069	267	62	243	7	280	16	4.237	4.335	8.572
054	Parete	572	180	51	170	—	153	—	3.135	3.198	6.333
055	Pastorano	1.385	54	21	53	6	92	8	1.194	1.293	2.487
056	Piana di Caiazzo	2.339	57	20	54	7	36	12	1.300	1.375	2.675
057	Piedimonte d'Alife	4.134	265	94	281	12	405	50	5.055	5.488	10.543
058	Pietramelara	2.390	101	31	86	1	94	—	1.984	2.100	4.084
059	Pietravairano	3.323	76	29	56	—	88	—	1.592	1.652	3.244
060	Pignataro Maggiore	3.169	105	70	156	1	157	39	3.015	3.209	6.224
061	Pontelatone	3.045	40	22	43	—	44	98	1.006	1.082	2.088
062	Pòrtico di Caserta	182	125	39	113	—	102	—	2.231	2.291	4.522
063	Prata Sannita	2.112	46	21	33	—	50	—	1.049	1.071	2.120
064	Pratella	3.444	39	16	24	—	61	—	1.092	1.084	2.176

CASERTA-BENEVENTO

Codice dei Comuni	COMUNI	SUPER- FICIE TERRITO- RIALE — ettari	ISCRIZIONI E CANCELLAZIONI ANAGRAFICHE NELL'ANNO 1966						POPOLAZIONE RESIDENTE al 31 dicembre 1966		
			Per movimento naturale		Per trasferimento di residenza				M	F	MF
			Nati vivi	Morti	Iscritti		Cancellati				
					da altro Comune	dall'e- stero	per altro Comune	per l'e- stero			
065	Presenzano	3.166	36	17	56	2	64	125	888	945	1.833
066	Raviscanina	2.448	37	12	38	1	27	19	775	783	1.558
067	Recale	322	119	36	177	—	170	2	2.055	2.107	4.162
068	Riardo	1.658	56	15	74	—	76	2	1.182	1.161	2.343
069	Rocca d'Evandro	4.946	66	32	46	19	99	14	1.997	2.018	4.015
070	Roccamonfina	3.094	96	35	87	10	106	246	2.307	2.469	4.776
071	Roccaromana	2.706	31	12	21	—	32	—	692	748	1.440
072	Rocchetta e Croce	1.291	10	11	9	—	12	—	371	381	752
073	Ruviano	2.441	43	21	74	4	53	—	1.395	1.362	2.757
074	San Cipriano d'Aversa	920	571	128	170	3	304	—	8.647	8.418	17.065
075	San Felice a Cancellò	2.678	486	116	298	5	532	—	7.914	8.030	15.944
076	San Gregorio Matese	5.636	34	17	20	—	32	13	772	743	1.515
077	San Marcellino	464	251	64	246	4	215	—	3.533	3.559	7.092
078	San Nicola la Strada	470	170	52	352	—	337	1	3.879	3.843	7.722
079	San Pietro Infine	1.410	23	9	41	2	40	49	549	589	1.138
080	San Potito Sannitico	2.283	39	11	35	4	61	—	810	849	1.659
081	San Prisco	767	169	55	189	11	192	91	3.132	3.237	6.369
082	Santa Maria a Vico	1.083	218	90	259	14	354	33	4.714	4.760	9.474
083	Santa Maria Càpua Vètere	1.576	690	339	940	138	1.190	190	15.045	16.351	31.396
084	Santa Maria la Fossa	2.952	90	27	57	—	55	—	1.373	1.544	2.917
085	San Tammaro	3.682	56	24	79	—	104	—	1.173	1.207	2.380
086	Sant'Angelo d'Alife	3.391	57	18	49	11	59	63	1.357	1.430	2.787
087	Sant'Arpino	320	181	46	129	1	131	5	2.696	2.760	5.456
088	Sessa Aurunca	19.809	614	244	463	9	636	26	14.636	15.493	30.129
089	Sparanise	1.873	161	51	207	4	261	—	3.020	3.308	6.328
090	Succivo	696	143	36	144	1	157	24	2.375	2.504	4.879
091	Teano	8.868	380	130	251	1	461	5	7.873	7.951	15.824
092	Teverola	672	173	41	128	—	88	3	2.556	2.620	5.176
093	Tora e Piccilli	1.253	27	19	28	—	34	22	922	941	1.863
094	Trèntola-Ducenta	663	292	89	219	—	259	1	4.923	5.081	10.004
095	Vairano Patenora	4.369	88	26	168	2	176	—	2.480	2.497	4.977
096	Valle Agricola	2.442	27	11	12	1	3	—	766	745	1.511
097	Valle di Maddaloni	1.081	55	21	67	—	89	49	1.227	1.242	2.469
098	Villa di Briano	852	156	37	90	2	218	—	2.648	2.619	5.267
099	Villa Literno	6.165	270	60	172	—	218	—	3.928	3.837	7.765
100	Vitulazio	2.272	69	30	74	16	83	117	1.694	1.811	3.505
	PROVINCIA	263.938	17.311	5.967	17.073	628	19.452	2.759	341.140	352.393	693.533

062 - PROVINCIA DI BENEVENTO

001	Airola	1.449	127	55	307	22	169	114	3.065	3.232	6.297
002	Amorosi	1.103	40	29	115	6	129	55	1.414	1.489	2.903
003	Àpice	4.883	119	45	73	—	144	—	3.254	3.230	6.484
004	Apollosa	2.100	46	23	43	—	93	—	1.407	1.394	2.801
005	Arpàia	520	46	16	52	1	83	—	911	918	1.829
006	Arpaise	659	20	14	32	—	42	—	498	553	1.051

BENEVENTO

Codice dei Comuni	COMUNI	SUPER- FICIE TERRITO- RIALE — ettari	ISCRIZIONI E CANCELLAZIONI ANAGRAFICHE NELL'ANNO 1966						POPOLAZIONE RESIDENTE al 31 dicembre 1966		
			Per movimento naturale		Per trasferimento di residenza				M	F	MF
			Nati vivi	Morti	Iscritti		Cancellati				
					da altro Comune	dall'e- stero	per altro Comune	per l'e- stero			
007	Basèlice	4.782	64	27	26	10	46	12	1.855	1.840	3.695
008	BENEVENTO	12.996	1.457	445	1.465	94	1.560	925	28.462	30.016	58.478
009	Bonea	1.145	36	22	51	7	82	8	849	887	1.736
010	Bucciano	792	35	13	33	2	32	30	807	799	1.606
011	Buonalbergo	2.507	50	33	62	—	52	—	1.267	1.379	2.646
012	Calvi	2.219	60	21	90	5	134	6	1.531	1.463	2.994
013	Campolattaro	1.750	25	11	27	—	30	6	744	755	1.499
014	Càmpoli del Monte Ta- burno	976	44	15	34	—	120	—	919	921	1.840
015	Casalduni	2.319	30	21	37	8	41	1	1.123	1.137	2.260
016	Castelfranco in Miscano .	4.314	25	15	26	9	87	46	875	877	1.752
017	Castelpagano	3.819	47	28	11	1	19	8	1.171	1.217	2.388
018	Castelpoto	1.182	58	18	21	—	61	3	1.020	1.095	2.115
019	Castelvènere	1.523	32	31	43	—	41	—	1.137	1.182	2.319
020	Castelvètere in Val Fortore	3.448	42	29	14	12	58	6	1.654	1.815	3.469
021	Cautano	1.973	39	26	63	—	86	—	954	1.051	2.005
022	Cephaloni	2.367	58	33	92	15	161	—	2.053	1.998	4.051
023	Cerreto Sannita	3.326	85	39	82	6	113	—	2.599	2.782	5.381
024	Circello	4.535	70	24	28	—	54	—	1.874	1.923	3.797
025	Colle Sannita	3.699	61	50	34	6	41	26	1.949	2.117	4.066
026	Cusano Mutri	5.961	75	26	31	4	119	159	2.371	2.415	4.786
027	Dugenta	1.596	66	21	104	11	98	9	1.325	1.357	2.682
028	Durazzano	1.319	57	25	19	7	45	6	1.260	1.270	2.530
029	Faicchio	4.388	71	33	69	13	55	6	2.053	2.058	4.111
030	Foglianise	1.174	78	35	65	5	102	—	1.444	1.571	3.015
031	Foiano di Val Fortore . .	4.075	36	34	8	—	29	—	1.079	1.058	2.137
032	Fòrchia	542	15	7	53	1	53	—	561	573	1.134
033	Fragneto l'Abate	2.051	29	15	26	6	39	9	891	974	1.865
034	Fragneto Monforte	2.441	34	25	39	4	52	2	1.142	1.131	2.273
035	Frasso Telesino	2.225	72	42	54	1	113	83	1.879	1.901	3.780
036	Ginestra degli Schiavoni	1.484	23	9	6	—	15	—	508	501	1.009
037	Guàrdia Sanframondi . . .	2.100	109	71	63	20	107	52	3.157	3.258	6.415
038	Limàtola	1.817	54	25	52	5	88	—	1.750	1.687	3.437
039	Melizzano	1.748	42	23	39	4	126	11	1.129	1.181	2.310
040	Moiano	2.030	98	28	64	—	89	8	2.033	2.115	4.148
041	Molinara	2.404	28	24	12	5	33	55	1.093	1.143	2.236
042	Montefalcione di Val For- tore	4.172	44	20	32	3	85	—	1.504	1.577	3.081
043	Montesàrchio	2.626	311	110	362	28	446	—	5.701	5.949	11.650
044	Morcene	10.096	106	72	68	—	226	5	4.291	4.162	8.453
045	Paduli	4.473	105	37	48	3	122	—	2.584	2.602	5.186
046	Pago Veiano	2.370	50	23	31	2	52	—	1.479	1.478	2.957
047	Pannarano	1.173	61	20	57	—	113	—	1.332	1.349	2.681
048	Paolisi	607	33	21	74	6	92	—	957	969	1.926
049	Paupisi	900	52	8	44	1	56	—	1.019	1.037	2.056
050	Pesco Sannita	2.413	39	31	38	1	53	70	1.399	1.427	2.826
051	Pietraròja	3.560	23	13	9	—	29	46	464	565	1.029
052	Pietrelcina	2.877	66	37	73	12	145	128	1.759	1.818	3.577

BENEVENTO-NAPOLI

Codice dei Comuni	COMUNI	SUPER- FICIE TERRITO- RIALE — ettari	ISCRIZIONI E CANCELLAZIONI ANAGRAFICHE NELL'ANNO 1966						POPOLAZIONE RESIDENTE al 31 dicembre 1966		
			Per movimento naturale		Per trasferimento di residenza				M	F	MF
			Nati vivi	Morti	Iscritti		Cancellati				
					da altro Comune	dall'e- stero	per altro Comune	per l'e- stero			
053	Ponte	1.779	39	12	103	12	86	129	1.144	1.213	2.357
054	Pontelandolfo	2.891	52	46	67	—	81	—	3.074	3.055	6.129
055	Puglianello	827	32	14	22	5	24	5	630	647	1.277
056	Reino	2.359	32	18	18	3	37	2	851	857	1.708
057	San Bartolomeo in Galdo	8.231	144	72	107	44	139	160	4.296	4.276	8.572
058	San Giòrgio del Sànnio .	2.227	98	44	235	7	244	—	2.796	2.896	5.692
059	San Giòrgio la Molara .	6.532	80	41	38	12	138	6	2.358	2.320	4.678
060	San Lèucio del Sànnio .	996	74	30	72	7	85	12	1.791	1.789	3.580
061	San Lorenzello	1.312	31	22	47	2	85	5	1.170	1.169	2.339
062	San Lorenzo Maggiore .	1.617	50	26	62	—	49	—	1.416	1.454	2.870
063	San Lupo	1.518	21	28	20	5	20	210	644	685	1.329
064	San Marco dei Cavoti .	4.878	66	44	50	11	94	—	2.218	2.270	4.488
065	San Martino Sannita . .	633	29	21	46	—	73	186	675	730	1.405
066	San Nazzero	203	12	7	14	—	23	—	394	395	789
067	San Nicola Manfredi . .	1.889	57	22	78	3	135	—	1.535	1.522	3.057
068	San Salvatore Telesino .	1.815	55	34	90	10	103	44	1.790	1.829	3.619
069	Santa Croce del Sànnio	1.626	24	19	39	6	34	—	776	885	1.661
070	Sant'Àgata de' Goti . .	6.292	273	97	147	3	333	101	5.870	5.940	11.810
071	Sant'Àngelo a Cùpolo . .	1.088	84	35	103	8	105	86	1.986	1.974	3.960
072	Sassinoro	1.317	9	16	20	1	23	—	591	648	1.239
073	Solopaca	3.103	95	59	132	1	168	35	2.550	2.698	5.248
074	Telese	983	78	19	101	3	139	—	1.737	1.787	3.524
075	Tocco Caudio	2.716	49	18	12	—	99	9	1.006	1.040	2.046
076	TorreCUSO	2.647	63	27	47	3	147	109	1.689	1.760	3.449
077	Vitulano	3.591	82	26	48	6	112	—	1.562	1.637	3.199
	PROVINCIA	206.078	6.122	2.716	6.119	498	8.636	2.994	154.105	158.672	312.777

063 - PROVINCIA DI NAPOLI

001	Acerra	5.408	822	299	444	41	587	14	14.094	14.429	28.523
002	Afragola	1.799	1.670	442	751	26	1.378	159	25.368	24.989	50.357
003	Agèrola	1.962	166	58	94	—	127	—	3.626	3.613	7.239
004	Anacapri	639	98	29	86	5	76	6	1.985	1.963	3.948
005	Arzano	468	609	186	638	2	555	—	9.358	9.492	18.850
006	Bàcoli	1.329	443	113	412	8	427	—	9.673	9.509	19.182
007	Barano d'Ischia	1.107	116	49	70	36	101	4	2.994	3.035	6.029
008	BoscCoreale	1.120	496	159	669	4	582	—	9.595	9.414	19.009
009	Boscotrecase	1.363	492	202	468	11	889	46	10.031	10.323	20.354
010	Brusciano	564	268	72	179	3	259	3	4.440	4.428	8.868
011	Caivano	2.711	900	242	509	8	639	22	12.954	12.926	25.880
012	Calvizzano	391	164	63	185	—	240	—	2.898	2.960	5.858
013	Camposano	322	104	36	118	1	114	—	2.159	2.183	4.342
014	Capri	397	171	62	162	40	156	29	3.793	4.023	7.816
015	Carbonara di Nola	353	43	15	25	—	71	—	828	867	1.695
016	Cardito	316	397	107	405	2	450	6	6.012	6.066	12.078
017	Casalnuovo di Napoli . .	775	491	150	396	4	558	—	8.688	8.919	17.607
018	Casamarciano	626	33	16	53	—	71	—	1.052	1.060	2.112

NAPOLI

Codice dei Comuni	COMUNI	SUPER- FICIE TERRITO- RIALE — ettari	ISCRIZIONI E CANCELLAZIONI ANAGRAFICHE NELL'ANNO 1966						POPOLAZIONE RESIDENTE al 31 dicembre 1966		
			Per movimento naturale		Per trasferimento di residenza				M	F	MF
			Nati vivi	Morti	Iscritti		Cancellati				
					da altro Comune	dall'e- stero	per altro Comune	per l'e- stero			
019	Casamicciola Terme . . .	560	111	49	66	5	95	3	2.584	2.688	5.272
020	Casandrino	325	184	46	159	—	170	—	2.960	3.015	5.975
021	Casavatore	162	251	58	593	10	271	15	3.758	3.798	7.556
022	Càsola di Nàpoli	257	92	33	54	—	144	—	1.705	1.736	3.441
023	Casòria	1.203	1.064	242	2.620	17	1.247	86	17.163	17.942	35.105
024	Castellammare di Stàbia	1.771	1.781	568	1.278	47	1.442	480	33.796	35.130	68.926
025	Castello di Cisterna . . .	397	80	36	93	1	108	—	1.568	1.529	3.097
026	Cèrcola	724	299	76	469	—	532	—	6.224	6.330	12.554
027	Cicciano	707	267	75	190	—	172	18	4.824	4.930	9.754
028	Cimitile	282	113	44	141	4	196	—	2.731	2.862	5.593
029	Comiziano	243	36	16	53	1	43	—	845	888	1.733
030	Crispano	225	93	26	144	—	88	—	1.699	1.726	3.425
031	Forio	1.285	177	72	82	24	108	—	3.893	3.908	7.801
032	Frattamaggiore	532	1.057	253	742	11	704	40	16.516	17.253	33.769
033	Frattaminore	199	316	68	277	1	207	—	4.454	4.482	8.936
034	Giugliano in Campània .	9.419	963	298	700	6	590	75	16.569	17.089	33.658
035	Gragnano	1.849	662	153	558	1	671	5	11.241	11.096	22.337
036	Grumo Nevano	292	423	112	463	1	396	—	6.619	7.051	13.670
037	Ischia	805	347	87	311	49	292	10	6.692	6.656	13.348
038	Lacco Ameno	207	72	16	68	6	59	—	1.461	1.455	2.916
039	Lèttère	1.203	100	32	63	—	130	—	2.172	2.216	4.388
040	Liveri	263	31	38	51	—	60	—	832	884	1.716
041	Marano di Nàpoli	1.545	701	190	651	6	604	37	10.856	11.166	22.022
042	Mariglianella	322	135	34	143	9	157	14	2.118	2.213	4.331
043	Marigliano	2.260	509	213	519	41	484	21	10.104	10.583	20.687
044	Massa Lubrense	1.971	213	75	99	8	139	—	4.684	4.965	9.649
045	Melito di Nàpoli	372	265	65	183	—	203	4	4.162	4.177	8.339
046	Meta	219	178	69	165	2	184	—	3.317	3.625	6.942
047	Monte di Pròcida	365	303	84	164	3	212	3	5.676	5.627	11.303
048	Mugnano di Nàpoli	527	404	101	269	—	258	—	6.321	6.446	12.767
049	NÀPOLI	11.727	30.780	10.824	17.903	761	22.502	217	602.025	649.420	1251.445
050	Nola	3.900	636	221	899	8	776	58	13.029	13.571	26.600
051	Ottaviano	1.985	503	137	357	11	433	—	9.019	9.230	18.249
052	Palma Campània	2.078	312	98	282	9	296	42	6.323	6.520	12.843
053	Piano di Sorrento	733	195	95	200	25	322	2	4.353	4.719	9.072
054	Pimonte	1.247	116	24	66	—	79	—	1.930	1.906	3.836
055	Poggiomarino	1.328	410	105	252	7	338	—	6.557	6.629	13.186
056	Pòllena Tròcchia	811	151	77	258	—	237	—	2.798	2.921	5.719
057	Pomigliano d'Arco	1.144	650	239	860	15	591	3	11.959	11.945	23.904
058	Pompei	1.241	543	144	985	12	695	97	11.111	11.210	22.321
059	Pòrtici	452	1.527	454	4.205	35	3.249	145	30.373	32.661	63.034
060	Pozzuoli	4.321	1.592	425	1.583	19	1.466	39	29.565	29.816	59.381
061	Pròcida	414	184	83	105	5	176	—	5.075	5.049	10.124
062	Qualiano	726	330	72	251	—	190	—	4.512	4.623	9.135
063	Quarto	1.417	224	47	204	—	107	—	3.809	3.816	7.625
064	Resina	1.964	1.548	386	1.240	4	1.241	32	24.534	24.959	49.493
065	Roccarainola	2.810	104	36	150	1	148	—	2.295	2.424	4.719
066	San Gennaro Vesuviano .	697	173	60	158	1	244	9	3.264	3.274	6.538

NAPOLI-AVELLINO

Codice dei Comuni	COMUNI	SUPER- FICIE TERRITO- RIALE — ettari	ISCRIZIONI E CANCELLAZIONI ANAGRAFICHE NELL'ANNO 1966						POPOLAZIONE RESIDENTE al 31 dicembre 1966		
			Per movimento naturale		Per trasferimento di residenza				M	F	MF
			Nati vivi	Morti	Iscritti		Cancellati				
					da altro Comune	dall'e- stero	per altro Comune	per l'e- stero			
067	San Giòrgio a Cremano .	411	415	198	2.079	20	1.423	3	13.586	14.293	27.879
068	San Giuseppe Vesuviano.	1.409	653	184	519	22	586	3	11.214	11.365	22.579
069	San Pàolo Bel Sito . . .	297	66	25	61	2	113	—	1.425	1.563	2.988
070	San Sebastiano al Vesùvio	260	148	30	349	—	166	—	2.190	2.246	4.436
071	Sant'Agnello	409	155	54	265	8	184	3	3.130	3.391	6.521
072	Sant'Anastàsia	1.876	544	173	368	4	355	—	9.165	9.435	18.600
073	Sant'Antimo	584	729	187	333	6	310	—	10.351	10.697	21.048
074	Sant'Antònio Abate . . .	787	413	81	231	—	325	—	5.829	5.968	11.797
075	San Vitaliano	530	65	38	151	1	103	—	1.434	1.545	2.979
076	Saviano	1.378	253	80	184	9	252	—	5.411	5.803	11.214
077	Scisciano	546	88	23	69	5	119	18	1.784	1.839	3.623
078	Serrara Fontana	669	44	12	24	17	15	24	1.249	1.227	2.476
079	Somma Vesuviana	3.074	485	156	368	2	344	61	9.522	9.810	19.332
080	Sorrento	993	338	105	347	27	260	9	6.560	6.979	13.539
081	Striano	758	130	34	150	—	127	—	2.495	2.453	4.948
082	Terzigno	2.351	292	95	172	1	265	1	5.408	5.534	10.942
083	Torre Annunziata	733	1.612	574	1.385	29	1.516	5	30.474	31.482	61.956
084	Torre del Greco	3.066	2.433	628	1.490	76	1.323	380	43.589	44.432	88.021
085	Tufino	526	64	30	91	2	113	—	1.402	1.491	2.893
086	Vico Equense	2.930	441	123	213	8	350	1	7.850	7.837	15.687
087	Villaricca	685	268	65	224	2	255	—	4.086	4.251	8.337
088	Visciano	1.089	110	23	56	2	112	—	1.759	1.859	3.618
089	Volla	616	171	36	189	—	152	—	2.984	2.946	5.930
	PROVINCIA	117.113	68.605	22.010	56.308	1.600	59.104	2.252	1282.520	1346.804	2629.324

064 - PROVINCIA DI AVELLINO

001	Aiello del Sàbato	897	60	19	99	1	152	4	1.349	1.398	2.747
002	Altavilla Irpina	1.410	100	69	155	17	258	208	3.077	3.205	6.282
003	Andretta	4.361	55	52	50	3	54	1	2.017	2.109	4.126
004	Aquilònia	5.562	70	31	32	1	58	—	1.962	1.864	3.826
005	Ariano Irpino	18.552	550	182	309	11	534	9	12.766	12.702	25.468
006	Atripalda	853	184	67	266	11	345	35	3.944	4.173	8.117
007	Avella	3.038	137	52	91	—	139	—	2.910	2.988	5.898
008	AVELLINO	3.041	1.058	351	2.131	50	1.658	51	23.232	25.090	48.322
009	Bagnoli Irpino	6.690	99	24	75	1	121	133	2.135	2.165	4.300
010	Baiano	1.225	109	38	150	—	143	—	2.296	2.368	4.664
011	Bisàccia	10.141	101	64	86	—	207	—	3.749	3.612	7.361
012	Bonito	1.862	64	31	64	9	59	15	1.598	1.761	3.359
013	Cairano	1.383	19	10	12	2	15	13	597	623	1.220
014	Calabritto	5.177	68	35	69	5	68	162	2.104	2.127	4.231
015	Calitri	10.088	120	67	73	1	156	33	4.157	4.099	8.256
016	Càndida	543	28	12	17	—	19	—	685	666	1.351
017	Caposele	4.149	73	25	47	1	77	27	2.150	2.181	4.331
018	Capriaglia Irpina.	738	50	14	66	1	72	—	1.061	1.114	2.175
019	Carife	1.662	53	30	34	3	61	—	1.428	1.420	2.848
020	Casàlbore	2.798	62	19	47	2	68	3	1.306	1.301	2.607

Codice dei Comuni	COMUNI	SUPER- FICIE TERRITO- RIALE — etari	ISCRIZIONI E CANCELLAZIONI ANAGRAFICHE NELL'ANNO 1966						POPOLAZIONE RESIDENTE al 31 dicembre 1966		
			Per movimento naturale		Per trasferimento di residenza				M	F	MF
			Nati vivi	Morti	Iscritti		Cancellati				
					da altro Comune	dall'e- stero	per altro Comune	per l'e- stero			
021	Cassano Irpino	1.234	30	15	31	1	88	—	680	687	1.367
022	Castel Baronia	1.534	50	22	21	—	64	—	809	821	1.630
023	Castelfranci	1.183	46	15	68	—	149	—	1.429	1.494	2.923
024	Castelvètere sul Calore .	1.706	40	16	29	—	49	—	1.070	1.117	2.187
025	Cervinara	2.920	247	97	267	37	375	1	5.435	5.475	10.910
026	Cesinali	559	24	7	40	—	74	—	727	741	1.468
027	Chianche	681	24	9	48	—	56	—	558	607	1.165
028	Chiusano di San Domè- nico	2.456	68	15	53	—	68	1	1.429	1.460	2.889
029	Contrada	1.031	58	23	74	5	129	35	1.387	1.454	2.841
030	Conza della Campània .	5.214	42	22	41	23	50	89	1.444	1.458	2.902
031	Domicella	650	32	13	58	5	63	—	850	926	1.776
032	Flùmeri	3.424	42	20	31	—	44	—	1.475	1.479	2.954
033	Fontanarosa	1.675	77	24	68	—	88	—	2.105	2.283	4.388
034	Forino	2.049	109	44	83	1	128	9	2.266	2.378	4.644
035	Frigento	3.775	101	34	78	—	114	40	2.620	2.658	5.278
036	Gesualdo	2.714	81	45	86	4	100	3	2.629	2.599	5.228
037	Greci	3.058	29	18	55	—	68	—	984	1.056	2.040
038	Grottaminarda	2.894	148	69	64	10	123	—	4.066	3.965	8.031
039	Grottolella	712	26	8	26	1	53	9	762	768	1.530
040	Guàrdia Lombardi . . .	5.561	81	42	45	3	57	5	2.486	2.437	4.923
041	Lacedònia	8.157	97	49	86	3	223	41	2.580	2.561	5.141
042	Làpio	1.503	44	25	13	—	70	45	1.118	1.131	2.249
043	Làuro	1.110	63	33	95	—	111	20	1.575	1.656	3.231
044	Lioni	4.617	118	49	98	8	148	90	3.183	3.380	6.563
045	Luogosano	603	40	23	17	—	47	—	898	855	1.753
046	Manocalzati	861	61	12	74	3	124	—	1.253	1.292	2.545
047	Marzano di Nola	462	29	16	51	3	62	7	761	805	1.566
048	Melito Irpino	2.071	45	18	8	2	45	—	1.082	1.133	2.215
049	Mercogliano	1.976	78	28	139	—	141	3	2.046	2.235	4.281
050	Mirabella Eclano	3.392	177	87	89	—	200	—	4.322	4.359	8.681
051	Montaguto	1.821	16	12	15	—	71	—	596	643	1.239
052	Montecalvo Irpino . . .	5.353	144	54	41	3	107	312	2.831	2.935	5.766
053	Montefalcione	1.515	67	23	62	17	106	472	1.993	2.040	4.033
054	Monteforte Irpino . . .	2.670	94	31	118	10	142	32	2.152	2.153	4.305
055	Montefrèdane	942	36	17	72	1	94	—	1.185	1.168	2.353
056	Montefusco	818	45	12	51	4	54	—	972	980	1.952
057	Montella	8.332	227	72	124	3	253	—	4.567	4.498	9.065
058	Montemarano	3.376	79	48	72	10	145	128	2.168	2.350	4.518
059	Montemiletto	2.147	93	45	84	1	108	—	2.848	2.801	5.649
060	Monteverde	3.923	25	19	18	2	128	—	1.035	1.041	2.076
061	Montoro Inferiore . . .	1.949	188	63	139	5	249	—	3.851	4.050	7.901
062	Montoro Superiore . . .	2.044	134	45	127	10	176	—	2.813	2.844	5.657
063	Morra De Sanctis	3.020	49	21	27	4	64	3	1.375	1.389	2.764
064	Moschiano	1.359	28	14	58	—	66	—	840	802	1.642
065	Mugnano del Cardinale .	1.214	120	37	92	—	123	—	2.459	2.556	5.015
066	Nusco	5.346	127	38	88	8	145	48	2.801	2.990	5.791
067	Ospedaletto d'Alpinolo .	562	41	23	51	2	65	14	872	881	1.753

AVELLINO

Codice dei Comuni	COMUNI	SUPER- FICIE TERRITO- RIALE — ettari	ISCRIZIONI E CANCELLAZIONI ANAGRAFICHE NELL'ANNO 1966						POPOLAZIONE RESIDENTE al 31 dicembre 1966		
			Per movimento naturale		Per trasferimento di residenza				M	F	MF
			Nati vivi	Morti	Iscritti		Cancellati				
					da altro Comune	dall'e- stero	per altro Comune	per l'e- stero			
068	Pago del Vallo di Làuro	476	43	20	40	—	77	—	727	800	1.527
069	Parolise	324	10	5	12	—	26	—	356	369	725
070	Paternòpoli	1.827	65	38	61	11	82	31	1.755	1.861	3.616
071	Petruro Irpino	312	7	6	12	—	29	1	333	361	694
072	Pietradefusi	1.019	57	23	56	—	89	1	1.571	1.672	3.243
073	Pietrastornina	1.581	57	30	35	2	105	—	1.251	1.302	2.553
074	Prata di Principato Ultra	1.078	45	18	56	22	107	7	1.472	1.572	3.044
075	Pràtola Serra	885	62	25	59	17	62	34	1.947	1.942	3.889
076	Quadrelle	692	23	8	47	—	32	—	568	619	1.187
077	Quindici	2.365	58	32	36	—	88	—	1.457	1.525	2.982
078	Roccabascerana	1.242	55	26	77	6	152	6	1.371	1.353	2.724
079	Rocca San Felice	1.428	36	11	13	—	53	37	752	688	1.440
080	Rotondi	782	86	28	62	5	165	4	1.572	1.594	3.166
081	Salza Irpina	492	16	10	29	4	48	—	520	506	1.026
082	San Mango sul Calore	1.453	34	19	23	—	58	459	851	919	1.770
083	San Martino Valle Caudi- na.	2.279	98	65	155	3	278	1	2.818	2.817	5.635
084	San Michele di Serino . .	447	34	15	42	8	63	5	842	916	1.758
085	San Nicola Baronia	687	29	16	11	2	34	3	613	585	1.198
086	San Potito Ultra	454	32	17	38	—	38	—	775	723	1.498
087	San Sòssio Baronia	1.906	43	22	26	4	23	1	1.225	1.223	2.448
088	Santa Lucia di Serino. . .	387	27	11	27	2	32	10	711	700	1.411
089	Sant'Andrea di Conza . . .	644	55	23	43	18	59	—	1.369	1.463	2.832
090	Sant'Angelo all'Esca . . .	539	13	16	23	—	51	—	750	807	1.557
091	Sant'Angelo a Scala. . . .	1.048	18	9	21	—	32	—	423	427	850
092	Sant'Angelo dei Lombardi	5.476	130	54	121	—	224	—	3.217	3.281	6.498
093	Santa Paolina	836	27	21	38	2	57	168	899	849	1.748
094	Sant'Arcangelo Trimonte.	985	16	12	16	—	23	—	565	599	1.164
095	Santo Stèfano del Sole . .	1.077	26	15	40	2	65	14	834	872	1.706
096	Savignano Irpino	3.821	26	25	44	—	85	1	1.146	1.202	2.348
097	Scampitella.	1.524	53	18	45	4	53	1	1.131	1.108	2.239
098	Senèrchia	3.599	23	14	15	—	61	—	686	678	1.364
099	Serino	5.217	128	48	70	17	93	38	3.578	3.575	7.153
100	Sirignano.	625	30	11	37	—	54	2	497	569	1.066
101	Solofra.	2.192	207	70	106	4	213	23	4.313	4.403	8.716
102	Sorbo Sèrpico	801	9	5	17	—	54	—	390	389	779
103	Sperone	353	43	22	35	—	68	—	930	929	1.859
104	Sturno	1.667	65	26	19	5	86	13	2.015	1.968	3.983
105	Summonte	1.244	22	7	48	—	110	—	781	778	1.559
106	Taurano	988	26	16	27	—	41	—	797	774	1.571
107	Taurasi	1.440	55	30	77	5	80	—	1.462	1.457	2.919
108	Teora	2.308	56	26	33	4	78	—	1.464	1.477	2.941
109	Torella de' Lombardi . . .	2.629	93	29	67	—	83	—	1.763	1.750	3.513
110	Torre le Nocelle	1.010	28	11	31	4	105	—	860	919	1.779
111	Torrioni	421	11	3	22	—	32	—	366	380	746
112	Trevico	1.049	40	19	57	—	110	—	865	852	1.717
113	Tufo.	597	24	19	47	3	95	72	801	836	1.637
114	Vallata	4.767	111	48	46	4	75	18	2.660	2.617	5.277

AVELLINO-SALERNO

Codice dei Comuni	COMUNI	SUPER- FICIE TERRITO- RIALE — ettari	ISCRIZIONI E CANCELLAZIONI ANAGRAFICHE NELL'ANNO 1966						POPOLAZIONE RESIDENTE al 31 dicembre 1966		
			Per movimento naturale		Per trasferimento di residenza				M	F	MF
			Nati vivi	Morti	Iscritti		Cancellati				
					da altro Comune	dall'e- stero	per altro Comune	per l'e- stero			
115	Vallesaccarda	1.424	58	18	35	—	59	—	1.043	1.021	2.064
116	Venticano	1.309	30	20	26	—	56	—	1.293	1.262	2.555
117	Villamaina	908	26	4	19	1	46	—	669	680	1.349
118	Villanova del Battista	2.003	59	20	21	—	59	3	1.557	1.479	3.036
119	Volturara Irpina	3.276	78	47	31	1	49	1	2.455	2.400	4.855
120	Zùngoli	1.913	34	19	14	4	61	34	1.294	1.285	2.579
	PROVINCIA	280.149	9.217	3.834	9.256	472	13.529	3.089	230.270	235.490	465.760

065 - PROVINCIA DI SALERNO

001	Acerno.	7.232	95	20	43	—	87	—	1.752	1.795	3.547
002	Agròpoli	3.261	206	83	527	26	341	39	5.332	5.214	10.546
003	Albanella	3.988	100	37	118	2	120	10	2.983	2.954	5.937
004	Alfano	461	31	3	15	—	11	—	601	628	1.229
005	Altavilla Silentina	5.229	140	39	83	—	164	—	3.614	3.414	7.028
006	Amalfi	616	160	48	151	12	225	—	3.672	3.588	7.260
007	Angri	1.375	598	163	392	12	533	33	11.083	11.756	22.839
008	Aquara	3.248	51	20	26	3	64	—	1.389	1.420	2.809
009	Ascea	3.760	92	32	91	1	148	—	2.457	2.432	4.889
010	Àtena Lucana	2.575	47	29	37	7	75	3	1.239	1.204	2.443
011	Atrani	10	19	6	17	—	29	—	662	779	1.441
012	Auletta	3.564	57	25	37	—	74	7	1.630	1.584	3.214
013	Baronissi	1.786	203	71	231	3	308	—	4.220	4.246	8.466
014	Battipaglia	5.642	833	198	1.485	49	1.065	235	15.499	15.590	31.089
015	Bellosguardo	1.674	18	14	15	8	29	9	878	866	1.744
016	Bracigliano	1.404	106	38	39	3	71	—	2.129	2.281	4.410
017	Buccino	6.548	98	45	119	6	185	37	3.321	3.381	6.702
018	Buonabitàcolo	1.539	58	20	32	2	92	—	1.406	1.392	2.798
019	Caggiano	3.526	46	35	34	17	62	120	1.575	1.665	3.240
020	Calvànico	1.482	22	11	28	—	43	—	669	636	1.305
021	Camerota	7.018	151	56	84	—	198	—	3.158	3.239	6.397
022	Campagna	13.541	244	80	226	26	338	134	6.131	6.122	12.253
023	Càmpora	2.890	18	8	14	—	25	5	498	498	996
024	Cannalonga	1.768	22	8	12	1	28	—	680	669	1.349
025	Capàccio	11.156	343	59	364	22	340	—	6.492	6.195	12.687
026	Casalbuono	3.445	24	18	59	3	58	—	969	1.042	2.011
027	Casaletto Spartano	7.017	38	21	16	1	80	1	1.180	1.133	2.313
028	Casal Velino	3.179	72	29	143	—	167	—	2.156	2.148	4.304
029	Caselle in Pittari	4.462	56	18	26	1	37	—	1.171	1.160	2.331
030	Castelcivita	5.733	38	17	24	1	60	4	1.541	1.496	3.037
031	Castellabate	3.701	131	47	144	7	142	—	3.526	3.416	6.942
032	Castelnuovo Cilento	1.815	28	10	66	—	77	19	811	826	1.637
033	Castelnuovo di Conza	1.400	27	9	19	6	23	17	685	668	1.353
034	Castel San Giòrgio	1.363	256	77	236	—	254	—	4.552	4.635	9.187
035	Castel San Lorenzo	1.411	68	34	41	5	82	3	2.031	1.996	4.027
036	Castiglione del Genovesi	1.075	31	10	18	—	23	—	532	534	1.066
037	Cava de' Tirreni	3.646	1.065	355	721	25	877	—	22.226	23.445	45.671

SALERNO

Codice dei Comuni	COMUNI	SUPER- FICIE TERRITO- RIALE — ettari	ISCRIZIONI E CANCELLAZIONI ANAGRAFICHE NELL'ANNO 1966						POPOLAZIONE RESIDENTE al 31 dicembre 1966		
			Per movimento naturale		Per trasferimento di residenza				M	F	MF
			Nati vivi	Morti	Iscritti		Cancellati				
					da altro Comune	dall'e- stero	per altro Comune	per l'e- stero			
038	Celle di Bulgheria . . .	3.154	55	15	25	11	73	—	1.153	1.142	2.295
039	Cèntola	4.754	92	29	87	21	120	4	2.238	2.171	4.409
040	Ceraso	4.598	52	26	44	5	110	—	1.607	1.600	3.207
041	Cetara	491	55	21	18	—	69	—	1.286	1.202	2.488
042	Cicerale	4.112	33	22	46	—	83	—	1.069	1.084	2.153
043	Colliano	5.407	80	32	59	9	89	—	2.227	2.304	4.531
044	Conca dei Marini	108	13	4	17	—	21	—	356	393	749
045	Controne	757	17	11	26	1	19	5	604	599	1.203
046	Contursi	2.887	67	34	62	4	73	6	1.561	1.569	3.130
047	Corbara	666	60	20	24	—	51	—	1.091	1.092	2.183
048	Corleto Monforte	5.877	18	14	13	1	31	—	700	701	1.401
049	Cùccaro Vètere	1.754	10	8	8	4	21	—	355	396	751
050	Èboli	13.780	619	172	980	14	931	206	13.430	13.687	27.117
051	Felitto	4.109	32	11	40	2	61	—	1.066	1.124	2.190
052	Fisciano	3.152	154	81	171	—	238	—	3.976	4.104	8.080
053	Furore	180	12	8	6	—	17	—	331	295	626
054	Futani	1.488	39	16	25	3	11	—	863	843	1.706
055	Giffoni Sei Casali	3.443	66	26	89	—	121	—	1.865	1.957	3.822
056	Giffoni Valle Piana	8.790	211	70	105	5	232	47	4.449	4.478	8.927
057	Gioi	2.805	48	24	33	—	67	—	1.078	1.162	2.240
058	Giungano	1.157	25	7	29	—	54	26	613	639	1.252
059	Ispani	830	30	8	36	—	30	—	500	550	1.050
060	Laureana Cilento	1.369	19	16	44	4	74	17	777	814	1.591
061	Laurino	6.994	55	23	36	—	91	7	1.515	1.539	3.054
062	Laurito	1.993	23	10	14	6	47	—	695	712	1.407
063	Laviano	5.656	46	18	47	—	91	—	1.192	1.134	2.326
064	Lustra	1.510	24	14	33	4	59	—	738	741	1.479
065	Magliano Vètere	2.256	16	11	14	—	21	—	705	728	1.433
066	Maiori	1.650	160	53	112	—	179	1	3.016	3.151	6.167
067	Mercato San Severino . . .	3.021	388	150	332	37	437	18	8.717	8.911	17.628
068	Minori	260	66	26	61	1	93	—	1.659	1.669	3.328
069	Mòio della Civitella	1.694	26	12	37	17	32	20	1.129	1.127	2.256
070	Montano Antilia	3.340	47	21	10	13	87	65	1.435	1.340	2.775
071	Montecòrice	2.213	39	22	24	4	38	—	1.154	1.094	2.248
072	Montecorvino Pugliano . . .	2.872	69	33	100	—	133	—	1.678	1.688	3.366
073	Montecorvino Rovella . . .	5.017	313	95	408	7	290	—	7.432	7.483	14.915
074	Monteforte Cilento	2.201	15	6	21	—	23	—	439	426	865
075	Monte San Giacomo	5.145	55	20	16	4	31	2	1.128	1.162	2.290
076	Montesano sulla Marcel- lana	10.936	151	55	115	23	199	81	3.740	3.798	7.538
077	Morigerati	2.153	25	11	12	1	63	—	542	551	1.093
078	Nocera Inferiore	2.085	1.099	418	1.328	8	978	3	23.868	24.196	48.064
079	Nocera Superiore	1.471	376	122	324	12	428	1	7.488	7.674	15.162
080	Novi Vèlia	3.464	36	11	16	—	22	—	857	826	1.683
081	Ogliastro Cilento	1.322	40	11	59	1	95	34	1.359	1.381	2.740
082	Olèvano sul Tusciano	2.649	119	32	89	—	156	44	2.546	2.626	5.172
083	Oliveto Citra	3.146	62	37	82	4	97	3	1.955	1.963	3.918
084	Omignano	1.017	38	14	57	—	67	—	788	826	1.614

SALERNO

Codice dei Comuni	COMUNI	SUPER- FICIE TERRITO- RIALE — ettari	ISCRIZIONI E CANCELLAZIONI ANAGRAFICHE NEL'ANNO 1966						POPOLAZIONE RESIDENTE al 31 dicembre 1966		
			Per movimento naturale		Per trasferimento di residenza				M	F	MF
			Nati vivi	Morti	Iscritti		Cancellati				
					da altro Comune	dall'e- stero	per altro Comune	per l'e- stero			
085	Örria	2.634	35	18	27	11	49	1	1.007	1.025	2.032
086	Ottati	5.320	24	16	19	1	32	50	736	715	1.451
087	Padula	6.663	126	55	159	32	176	2	3.399	3.381	6.780
088	Pagani	1.277	820	254	470	2	621	26	14.393	15.420	29.813
089	Palomonte	2.830	80	28	30	1	62	3	1.884	1.866	3.750
090	Pellezzano	1.390	88	49	99	6	238	6	2.510	2.589	5.099
091	Perdifumo	2.367	38	23	22	4	102	—	1.211	1.220	2.431
092	Perito	2.380	21	13	32	—	56	—	957	895	1.852
093	Pertosa	622	28	12	15	—	48	—	565	569	1.134
094	Petina	3.512	31	12	42	1	60	—	863	857	1.720
095	Piaggine	6.231	58	18	52	9	75	—	1.578	1.591	3.169
096	Pisciotta	3.073	57	31	88	1	143	—	1.863	1.983	3.846
097	Polla	4.712	108	52	78	29	72	—	2.567	2.667	5.234
098	Pòllica	2.789	55	24	52	3	99	—	1.577	1.626	3.203
099	Pontecagnano Faiano	3.718	418	109	496	19	603	63	8.303	8.538	16.841
100	Positano	853	83	18	50	16	59	3	1.598	1.569	3.167
101	Postiglione	4.800	45	22	41	1	86	—	1.551	1.506	3.057
102	Praiano	265	30	14	7	4	17	5	795	824	1.619
103	Prignano Cilento	1.194	26	16	23	—	56	9	620	694	1.314
104	Ravello	807	53	22	56	—	75	4	1.217	1.354	2.571
105	Ricigliano	2.773	30	9	28	—	30	—	710	756	1.466
106	Roccadàspide	6.432	131	55	105	3	200	—	4.214	4.196	8.410
107	Roccalgoriosa	4.223	49	20	32	3	47	—	1.136	1.144	2.280
108	Roccapiemonte	522	122	50	170	—	228	—	3.127	3.415	6.542
109	Rofrano	5.885	51	16	21	4	66	423	1.319	1.295	2.614
110	Romagnano al Monte	965	6	4	9	—	9	—	270	313	583
111	Roscigno	1.486	26	9	14	3	37	—	826	731	1.557
112	Rutino	964	39	12	37	7	68	—	763	739	1.502
113	Sacco	2.367	26	18	16	4	17	—	803	814	1.617
114	Sala Consilina	5.918	254	98	364	10	328	165	5.779	5.794	11.573
115	Salento	2.377	42	10	70	5	100	—	1.039	1.006	2.045
116	SALERNO	5.922	3.135	958	6.233	214	3.582	753	67.701	72.701	140.402
117	Salvitelle	953	21	14	12	—	32	—	709	729	1.438
118	San Cipriano Picentino	1.743	66	28	82	—	133	—	1.905	1.949	3.854
119	San Giovanni a Piro	3.777	101	25	32	7	83	2	1.894	1.882	3.776
120	San Gregòrio Magno	4.983	92	44	47	1	75	27	2.443	2.410	4.853
121	San Mango Piemonte	596	26	11	39	—	59	—	587	595	1.182
122	San Marzano sul Sarno	515	206	51	128	1	163	—	3.999	4.113	8.112
123	San Màuro Cilento	1.512	24	9	17	—	19	—	622	657	1.279
124	San Màuro la Bruca	1.893	22	11	13	—	17	—	563	581	1.144
125	San Pietro la Tànagro	1.530	26	9	24	5	17	—	808	779	1.587
126	San Rufo	3.162	49	21	20	1	103	8	1.045	1.050	2.095
127	Santa Marina	2.823	64	18	60	5	55	12	1.465	1.386	2.851
128	Sant'Àngelo a Fasanella	3.235	27	25	22	—	31	3	749	808	1.557
129	Sant'Arsenio	2.019	48	24	58	2	48	—	1.537	1.642	3.179
130	Sant'Egidio del Monte Al- bino	627	176	43	221	4	160	—	3.305	3.365	6.670
131	Santomenna	876	15	16	9	1	15	—	615	620	1.235

SALERNO-L'AQUILA

Codice dei Comuni	COMUNI	SUPER- FICIE TERRITO- RIALE — ettari	ISCRIZIONI E CANCELLAZIONI ANAGRAFICHE NELL'ANNO 1966						POPOLAZIONE RESIDENTE al 31 dicembre 1966		
			Per movimento naturale		Per trasferimento di residenza				M	F	MF
			Nati vivi	Morti	Iscritti		Cancellati				
					da altro Comune	dall'e- stero	per altro Comune	per l'e- stero			
132	San Valentino Tòrio . .	903	222	52	122	6	193	9	3.456	3.622	7.078
133	Sanza	12.711	76	21	54	—	81	—	1.695	1.622	3.317
134	Sapri	1.399	181	62	321	12	379	—	3.640	3.799	7.439
135	Sarno	3.995	769	243	511	14	694	8	15.181	15.914	31.095
136	Sassano	4.727	112	33	68	—	74	—	2.958	2.933	5.891
137	Scafati	1.976	616	181	593	15	723	82	12.240	12.711	24.951
138	Scala	1.309	39	15	39	—	56	—	812	856	1.668
139	Serramezzana	720	12	4	18	3	56	—	303	299	602
140	Serre	6.646	83	32	124	1	137	—	2.075	2.042	4.117
141	Sessa Cilento	1.803	49	12	40	10	103	13	1.054	1.159	2.213
142	Siano	850	134	62	109	—	137	16	3.667	3.656	7.323
143	Sicignano degli Alburni .	8.045	102	38	132	14	119	79	2.329	2.387	4.716
144	Stella Cilento	1.438	27	13	29	2	41	9	649	653	1.302
145	Stio	2.446	38	15	19	3	43	—	760	771	1.531
146	Teggiano	6.161	159	67	73	2	163	8	4.466	4.372	8.838
147	Torchiarà	831	22	13	32	—	74	—	673	697	1.370
148	Torraca	1.569	20	16	31	—	42	—	573	629	1.202
149	Torre Orsaia	2.375	55	16	41	—	115	—	1.377	1.316	2.693
150	Tortorella	4.969	17	6	12	9	57	—	398	464	862
151	Tramonti	2.474	128	39	78	5	113	—	2.784	2.784	5.568
152	Trentinara	2.338	41	10	36	—	36	—	934	942	1.876
153	Valle dell'Angelo	3.700	14	9	12	—	24	5	423	366	789
154	Vallo della Lucania . . .	2.509	164	50	254	8	272	2	3.631	3.783	7.414
155	Valva	2.621	41	18	28	—	50	—	1.071	1.122	2.193
156	Vibonati	2.034	47	22	54	7	82	36	1.387	1.496	2.883
157	Vietri sul Mare	915	226	89	220	2	938	24	4.986	5.406	10.392
	PROVINCIA	492.252	21.179	7.245	23.858	1.008	26.141	3.122	476.069	488.859	964.928

066 - PROVINCIA DI L'AQUILA

001	Acciano	3.236	9	19	25	—	29	1	574	573	1.147
002	Aielli	3.470	27	12	17	3	67	—	975	974	1.949
003	Alfedena	4.027	11	14	54	2	52	—	538	593	1.131
004	Anversa degli Abruzzi . .	3.178	8	10	20	—	27	11	417	485	902
005	Ateleta	4.169	46	18	22	1	71	66	1.086	1.157	2.243
006	Avezzano	10.404	579	241	807	38	817	4	15.644	16.113	31.757
007	Balsorano	5.801	70	34	47	—	86	—	2.079	2.157	4.236
008	Barete	2.433	12	8	13	—	36	—	328	396	724
009	Barisciano	7.856	19	30	40	2	45	—	1.208	1.195	2.403
010	Barrea	8.696	20	17	27	—	50	—	625	629	1.254
011	Bisegna	4.615	3	9	10	7	27	—	441	406	847
012	Bugnara	2.577	22	22	45	3	55	2	882	892	1.774
013	Cagnano Amiterno	6.024	20	23	47	—	70	—	1.167	1.228	2.395
014	Calascio	3.984	3	8	6	4	17	—	260	293	553
015	Campo di Giove	3.045	11	8	20	9	12	—	472	473	945
016	Campotosto	5.158	27	22	34	—	70	—	978	1.025	2.003
017	Canistro	1.578	33	16	17	1	38	—	633	642	1.275

L'AQUILA

Codice dei Comuni	COMUNI	SUPER- FICIE TERRITO- RIALE — ettari	ISCRIZIONI E CANCELLAZIONI ANAGRAFICHE NELL'ANNO 1966						POPOLAZIONE RESIDENTE al 31 dicembre 1966		
			Per movimento naturale		Per trasferimento di residenza				M	F	MF
			Nati vivi	Morti	Iscritti		Cancellati				
					da altro Comune	dall'e- stero	per altro Comune	per l'e- stero			
018	Cansano	4.021	4	7	3	—	10	—	373	422	795
019	Capestrano	4.308	18	21	41	12	57	—	823	877	1.700
020	Capistrello	6.085	126	45	87	9	133	1	2.713	2.821	5.534
021	Capitignano	3.063	10	16	20	—	36	—	583	611	1.194
022	Caporciano	1.829	5	12	5	4	23	—	309	301	610
023	Cappadòcia	6.742	14	20	24	—	78	—	612	624	1.236
024	Carapelle Calvisio	1.448	2	2	—	—	15	2	144	147	291
025	Carsoli	9.527	80	70	128	—	223	—	2.666	2.627	5.293
026	Castel del Monte	5.783	10	30	27	10	37	—	724	831	1.555
027	Castel di Ieri	1.879	8	9	9	1	14	31	364	378	742
028	Castel di Sangro	8.405	96	56	134	2	161	—	2.506	2.749	5.255
029	Castellafume	2.461	35	14	19	—	51	—	717	670	1.387
030	Castelvèchio Calvisio	1.509	5	5	—	—	2	—	240	283	523
031	Castelvèchio Subèquo	1.923	21	28	49	—	49	1	936	989	1.925
032	Celano	9.177	190	89	111	13	123	27	5.242	5.367	10.609
033	Cèrchio	2.011	27	22	26	21	33	—	1.004	1.044	2.048
034	Civita d'Àntino	2.911	14	11	33	—	34	—	581	578	1.159
035	Civitella Alfedena	2.950	6	3	5	—	15	—	232	216	448
036	Civitella Roveto	4.535	59	26	35	6	86	8	1.555	1.566	3.121
037	Cocullo	3.172	9	9	14	1	21	—	351	430	781
038	Collarmele	2.370	19	14	14	2	17	—	604	644	1.248
039	Collelongo	5.717	22	16	27	9	39	—	960	1.085	2.045
040	Collepietro	1.524	7	12	17	5	23	—	330	335	665
041	Corfinio	1.821	9	17	13	6	42	9	546	599	1.145
042	Fagnano Alto	2.448	10	17	31	1	22	—	515	548	1.063
043	Fontècchio	1.689	12	3	11	5	33	—	340	327	667
044	Fossa	863	8	10	4	2	12	3	418	439	857
045	Gagliano Aterno	3.336	6	20	11	1	22	—	364	429	793
046	Giòia dei Marsi	6.339	36	21	26	3	46	—	1.404	1.432	2.836
047	Goriano Sicoli	2.177	7	10	14	3	32	—	466	516	982
048	Introdàcqua	3.697	13	20	39	24	42	—	909	1.009	1.918
049	L'AQUILA	46.696	1.000	539	1.384	100	1.280	23	28.316	29.897	58.213
050	Lecce nei Marsi	6.598	36	17	33	—	48	—	1.015	1.138	2.153
051	Luco dei Marsi	4.459	100	39	64	3	79	60	2.533	2.524	5.057
052	Lùcoli	10.974	31	14	36	2	89	—	1.051	1.072	2.123
053	Magliano de' Marsi	6.796	46	32	42	1	116	40	1.641	1.752	3.393
054	Massa d'Albe	6.847	21	9	16	—	31	—	652	691	1.343
055	Molina Aterno	1.184	12	8	17	5	32	42	346	378	724
056	Montereale	10.439	48	57	76	6	172	—	2.464	2.543	5.007
057	Morino	5.258	32	16	37	—	63	—	855	861	1.716
058	Navelli	4.212	18	9	16	—	45	—	588	673	1.261
059	Oere	2.354	12	8	16	2	18	—	512	512	1.024
060	Ofena	3.672	8	23	25	2	42	—	584	640	1.224
061	Opi	4.937	13	9	13	—	24	—	368	391	759
062	Oricola	1.840	13	4	11	—	36	—	392	385	777
063	Ortona dei Marsi	5.266	15	22	24	—	32	—	1.006	1.012	2.018
064	Ortùcchio	3.562	19	16	38	—	40	—	1.031	1.073	2.104
065	Ovindoli	5.884	25	12	28	5	35	265	608	823	1.431

L'AQUILA

Codice dei Comuni	COMUNI	SUPER- FICIE TERRITO- RIALE — ettari	ISCRIZIONI E CANCELLAZIONI ANAGRAFICHE NELL'ANNO 1966						POPOLAZIONE RESIDENTE al 31 dicembre 1966		
			Per movimento naturale		Per trasferimento di residenza				M	F	MF
			Nati vivi	Morti	Iscritti		Cancellati				
					da altro Comune	dall'e- stero	per altro Comune	per l'e- stero			
066	Pacentro	7.199	24	29	19	—	24	474	860	1.017	1.877
067	Pereto	4.111	11	12	13	—	26	—	412	370	782
068	Pescasseroli	9.254	60	23	30	2	98	47	1.162	1.315	2.477
069	Pescina	3.751	60	53	78	14	135	89	2.477	2.549	5.026
070	Pescocostanzo	5.225	38	22	16	—	38	—	920	935	1.855
071	Pettorano sul Gizio	6.238	28	21	43	2	71	—	1.171	1.177	2.348
072	Pizzoli	5.611	34	30	37	—	75	—	1.273	1.388	2.661
073	Poggio Picenze	1.162	9	12	11	—	27	—	504	516	1.020
074	Prata d'Ansidonia	1.966	8	15	17	5	30	44	448	454	902
075	Pràtola Peligna	2.827	106	90	139	46	172	58	4.495	4.356	8.851
076	Prezza	1.971	16	22	12	12	19	—	1.002	982	1.984
077	Raiano	2.910	37	36	50	3	60	14	1.500	1.534	3.034
078	Rivisondoli	3.165	21	7	16	1	28	1	504	554	1.058
079	Roccacasale	1.723	18	11	15	3	26	3	576	584	1.160
080	Rocca di Botte	2.977	13	10	8	—	15	—	266	260	526
081	Rocca di Cambio	2.762	14	8	24	—	48	—	341	372	713
082	Rocca di Mezzo	8.714	42	21	47	13	70	109	1.161	1.263	2.424
083	Rocca Pia	4.480	3	7	3	3	21	55	209	238	447
084	Roccaraso	4.995	28	12	40	8	24	17	798	825	1.623
085	San Benedetto dei Marsi	2.525	82	40	50	9	63	40	2.162	2.181	4.343
086	San Benedetto in Perillis	1.901	5	12	9	1	6	30	204	250	454
087	San Demètrio ne' Vestini	1.633	22	28	30	1	50	—	932	943	1.875
088	San Pio delle Camere	1.727	6	13	12	—	24	7	408	397	805
089	Sante Marie	4.006	27	33	45	—	77	—	1.238	1.246	2.484
090	Sant'Eusànio Forconese	797	8	9	4	—	7	—	308	322	630
091	Santo Stéfano di Sessà- nio	3.329	1	8	4	—	6	1	149	188	337
092	San Vincenzo Valle Ro- veto	4.337	61	29	59	—	109	—	1.642	1.723	3.365
093	Scanno	13.404	49	37	45	4	62	314	1.487	1.824	3.311
094	Scontrone	2.138	9	3	8	—	27	—	343	357	700
095	Scoppito	5.304	24	31	26	—	53	—	864	942	1.806
096	Scùrcola Marsicana	3.001	30	23	51	—	68	1	1.102	1.145	2.247
097	Secinaro	3.205	13	14	15	—	20	—	582	609	1.191
098	Sulmona	5.833	331	187	533	53	542	1	10.798	11.356	22.154
099	Tagliacozzo	8.940	115	80	137	—	279	—	4.535	4.439	8.974
100	Tione degli Abruzzi	4.024	6	14	16	4	23	—	469	484	953
101	Tornimparte	6.587	38	35	37	—	108	—	1.625	1.542	3.167
102	Trasacco	5.141	96	46	75	—	123	—	2.805	2.794	5.599
103	Villalago	3.529	12	13	8	12	24	7	510	575	1.085
104	Villa Santa Lucia degli Abruzzi	2.767	1	7	16	5	12	—	397	391	788
105	Villa Sant'Angelo	526	12	9	9	7	6	—	376	369	745
106	Villavallelonga	7.344	29	16	15	3	30	—	738	872	1.610
107	Villetta Barrea	2.054	10	11	25	—	35	—	399	471	870
108	Vittorito	1.404	20	15	18	5	40	—	686	746	1.432
	PROVINCIA	503.446	4.834	3.154	5.969	552	8.083	1.908	156.638	163.345	319.983

TERAMO

Codice dei Comuni	COMUNI	SUPER- FICIE TERRITO- RIALE — ettari	ISCRIZIONI E CANCELLAZIONI ANAGRAFICHE NELL'ANNO 1966						POPOLAZIONE RESIDENTE al 31 dicembre 1966		
			Per movimento naturale		Per trasferimento di residenza				M	F	MF
			Nati vivi	Morti	Iscritti		Cancellati				
					da altro Comune	dall'e- stero	per altro Comune	per l'e- stero			
001	Alba Adriatica	948	118	39	329	18	178	—	2.977	3.004	5.981
002	Ancarano	1.373	19	18	32	3	77	—	859	805	1.664
003	Arsita	3.412	31	18	23	—	46	—	905	945	1.850
004	Atri	9.229	257	114	211	12	459	266	6.131	6.279	12.410
005	Basciano	1.869	36	13	36	—	59	6	1.196	1.192	2.388
006	Bellante	4.988	116	48	117	4	233	35	2.780	2.752	5.532
007	Bisenti	3.088	94	30	95	5	140	—	2.077	2.064	4.141
008	Campoli	7.380	176	74	156	20	355	123	5.112	4.996	10.108
009	Canzano	1.690	42	25	66	2	77	—	1.063	987	2.050
010	Castel Castagna	1.773	6	5	22	1	57	—	560	531	1.091
011	Castellalto	3.389	94	49	110	12	147	8	2.085	1.957	4.042
012	Castelli	4.977	39	21	76	3	150	31	1.397	1.425	2.822
013	Castiglione Messer Rai- mondo	3.084	73	25	92	1	114	—	1.699	1.703	3.402
014	Castilenti	2.365	26	18	59	3	87	—	998	928	1.926
015	Cellino Attanasio	4.399	87	29	114	11	154	36	2.518	2.292	4.810
016	Cermignano	2.615	77	22	52	13	174	25	1.787	1.688	3.475
017	Civitella del Tronto	7.751	129	80	177	19	296	1	3.747	3.808	7.555
018	Colledara	1.998	51	38	58	10	121	14	1.319	1.340	2.659
019	Colonnella	2.122	54	31	123	6	130	—	1.486	1.556	3.042
020	Controguerra	2.285	56	26	89	3	107	—	1.582	1.653	3.235
021	Corròpoli	2.197	58	34	138	8	206	—	2.041	2.112	4.153
022	Cortino	6.280	35	20	45	—	137	—	992	967	1.959
023	Crognaleto	12.454	69	29	44	—	232	—	1.624	1.613	3.237
024	Fano Adriano	3.546	6	11	6	—	47	—	378	400	778
025	Giulianova	2.746	318	124	663	43	408	32	8.617	9.001	17.618
026	Isola del Gran Sasso d'I- talia	8.369	108	55	85	5	200	19	2.865	2.900	5.765
047	Martinsicuro	1.505	138	53	321	2	213	—	3.560	3.479	7.039
027	Montefino	1.849	29	10	57	4	119	—	854	851	1.705
028	Montorio al Vomano	5.349	147	74	156	2	175	192	4.285	4.208	8.493
029	Morro d'Oro	2.818	54	23	42	—	107	—	1.546	1.484	3.030
030	Mosciano Sant'Angelo	4.827	139	55	134	1	177	1	3.665	3.713	7.378
031	Nereto	704	76	40	126	2	119	—	1.876	1.981	3.857
032	Notaresco	3.813	108	39	123	15	191	3	3.093	3.010	6.103
033	Penna Sant'Andrea	1.105	32	14	72	—	76	—	841	865	1.706
034	Pietracamela	4.465	10	6	27	9	31	2	300	316	616
035	Pineto	3.765	130	58	303	8	168	1	3.697	3.728	7.425
036	Rocca Santa Maria	6.123	41	11	27	—	63	—	792	739	1.531
037	Roseto degli Abruzzi	5.327	377	122	535	20	377	336	8.369	8.675	17.044
038	Sant'Egidio alla Vibrata	1.824	123	38	189	9	129	14	2.773	2.882	5.655
039	Sant'Omero	3.399	70	46	118	2	151	—	2.560	2.536	5.096
040	Silvi	2.064	140	53	158	7	160	—	3.791	3.762	7.553
041	TÈRAMO	15.200	938	355	1.297	58	1.022	1	22.080	23.024	45.104
042	Torano Nuovo	1.020	26	17	41	—	83	—	966	942	1.908
043	Torricella Sicura	5.403	59	39	44	4	136	20	1.746	1.685	3.431

067 - PROVINCIA DI TERAMO

TERAMO-PESCARA

Codice dei Comuni	COMUNI	SUPER- FICIE TERRITO- RIALE — ettari	ISCRIZIONI E CANCELLAZIONI ANAGRAFICHE NELL'ANNO 1966						POPOLAZIONE RESIDENTE al 31 dicembre 1966		
			Per movimento naturale		Per trasferimento di residenza				M	F	MF
			Nati vivi	Morti	Iscritti		Cancellati				
					da altro Comune	dall'e- stero	per altro Comune	per l'e- stero			
044	Tortoreto	2.289	77	45	179	6	143	1	2.544	2.540	5.084
045	Tossicia	2.529	25	18	46	5	79	75	1.079	1.039	2.118
046	Valle Castellana	13.133	91	30	36	4	134	—	2.175	2.023	4.198
	PROVINCIA	194.838	5.005	2.142	7.009	360	8.244	1.242	131.387	132.380	263.767
068 - PROVINCIA DI PESCARA											
001	Abbatèggio	1.571	11	8	3	1	24	—	424	440	864
002	Alanno	3.251	74	44	84	11	201	—	2.258	2.166	4.424
003	Bolognano	1.675	34	19	50	10	97	16	926	1.025	1.951
004	Brittoli	1.581	13	7	18	—	41	—	412	425	837
005	Bussi sul Tirino	2.629	66	25	60	15	132	—	1.948	2.004	3.952
006	Cappelle sul Tavo	546	32	17	34	—	142	—	894	831	1.725
007	Caramanico Terme	8.455	65	34	43	10	74	75	1.519	1.694	3.213
008	Carpineto della Nora	2.328	27	6	16	—	24	—	542	522	1.064
009	Castiglione a Casauria	1.665	15	14	37	7	40	1	707	749	1.456
010	Catignano	1.704	26	24	66	—	109	—	1.075	1.163	2.238
011	Cepagatti	3.034	86	47	157	2	149	48	2.635	2.558	5.193
012	Città Sant'Angelo	6.199	148	80	188	8	253	60	4.117	4.295	8.412
013	Civitaquana	2.178	35	18	38	—	55	—	1.033	1.032	2.065
014	Civitella Casanova	3.177	60	23	52	3	136	3	1.560	1.601	3.161
015	Collecervino	3.207	83	44	110	10	150	33	2.162	2.101	4.263
016	Corvara	1.371	14	9	12	—	17	—	439	414	853
017	Cùgnoli	1.595	29	28	44	2	59	37	1.163	1.100	2.263
018	Èlice	1.416	32	17	38	11	71	—	920	931	1.851
019	Farindola	4.531	45	22	31	1	103	—	1.741	1.671	3.412
020	Lettomanoppello	1.506	54	20	50	5	59	—	1.758	1.734	3.492
021	Loreto Aprutino	5.955	187	79	128	8	226	—	4.143	4.057	8.200
022	Manoppello	3.948	86	50	82	—	169	—	2.913	2.940	5.853
023	Montebello di Bertona	2.130	29	12	32	—	57	—	990	907	1.897
024	Montesilvano	2.339	292	78	542	23	423	109	6.450	6.380	12.830
025	Moscufo	2.024	48	18	59	1	89	54	1.389	1.444	2.833
026	Nocciano	1.366	36	17	49	2	75	—	937	907	1.844
027	Penne	9.042	229	104	250	2	388	53	6.313	6.351	12.664
028	PESCARA	3.362	2.074	747	4.659	249	2.385	997	52.088	55.566	107.654
029	Pescosansonesco	1.846	17	9	31	6	45	—	566	525	1.091
030	Pianella	4.684	121	65	111	9	224	190	3.514	3.725	7.239
031	Picciano	743	23	26	39	3	39	—	837	880	1.717
032	Pietranico	1.450	14	14	20	—	59	60	580	606	1.186
033	Pòpoli	3.434	89	71	152	39	214	32	3.381	3.459	6.840
034	Roccamorice	2.465	19	12	26	—	20	279	920	987	1.907
035	Rosciano	2.783	49	35	62	2	115	—	1.495	1.524	3.019
036	Salle	2.161	14	8	7	5	16	10	393	398	791
037	Sant'Eufèmia a Maiella	4.005	4	14	13	—	12	—	397	473	870
038	San Valentino in Abruzzo Citeriore	1.635	38	33	28	1	58	2	1.287	1.286	2.573
039	Scafa	1.009	69	28	93	3	101	8	1.995	2.068	4.063
040	Serramonacesca	2.389	23	15	22	—	33	2	731	797	1.528

PESCARA-CHIETI

Codice dei Comuni	COMUNI	SUPER- FICIE TERRITO- RIALE ettari	ISCRIZIONI E CANCELLAZIONI ANAGRAFICHE NELL'ANNO 1966						POPOLAZIONE RESIDENTE al 31 dicembre 1966		
			Per movimento naturale		Per trasferimento di residenza				M	F	MF
			Nati vivi	Morti	Iscritti		Cancellati				
					da altro Comune	dall'e- stero	per altro Comune	per l'e- stero			
041	Spoltore	3.674	137	64	367	13	276	124	3.997	4.069	8.066
042	Tocco da Casauria	2.990	44	30	42	17	106	5	1.601	1.699	3.300
043	Torre de' Passeri	593	61	43	127	12	136	—	1.926	1.998	3.924
044	Turrivalignani	630	11	10	20	—	29	—	453	474	927
045	Vicoli	938	12	7	8	2	30	14	423	451	874
046	Villa Celiera	1.257	26	16	30	—	48	—	700	698	1.398
	PROVINCIA	122.471	4.701	2.111	8.130	493	7.309	2.212	128.652	133.125	261.777

069 - PROVINCIA DI CHIETI

001	Altino	1.516	51	21	36	9	64	166	1.260	1.267	2.527
002	Archi	2.818	40	21	36	6	61	4	1.324	1.435	2.759
003	Ari	1.119	19	14	31	5	49	—	944	1.008	1.952
004	Arielli	1.151	16	15	13	2	22	10	631	678	1.309
005	Atessa	11.003	162	79	153	16	240	19	4.746	4.885	9.631
006	Bomba	1.813	18	20	35	2	58	81	792	908	1.700
007	Borrello	1.440	14	9	13	4	42	51	476	506	982
008	Bucchiànico	3.805	87	47	74	4	143	3	2.432	2.564	4.996
009	Buonanotte	540	6	5	2	2	20	—	158	168	326
010	Canosa Sannita	1.410	35	14	28	10	53	—	911	949	1.860
011	Carpineto Sinello	2.948	17	14	10	11	34	149	561	565	1.126
012	Carùncchio	3.239	25	10	13	5	28	35	701	721	1.422
013	Casacanditella	1.241	25	14	28	8	33	3	796	907	1.703
014	Casalànguida	1.359	22	19	17	1	61	42	778	866	1.644
015	Casalbordino	4.590	93	65	140	22	158	103	2.928	3.225	6.153
016	Casalincontrada	1.587	38	24	37	17	43	143	1.263	1.289	2.552
017	Càsoli	6.667	99	52	87	5	137	53	3.513	3.717	7.230
018	Castel Frentano	2.189	61	50	92	3	112	5	2.282	2.395	4.677
019	Castelguidone	1.487	12	11	13	—	12	94	402	438	840
020	Castiglione Messer Marino	4.770	71	36	28	—	85	184	1.827	1.872	3.699
021	Celenza sul Trigno	2.260	50	10	13	—	26	—	874	880	1.754
022	CHIETI	5.863	911	376	1.606	112	1.318	431	24.992	26.357	51.349
023	Civitaluparella	2.175	11	11	16	—	23	—	383	389	772
024	Civitella Messer Raimondo	1.237	20	14	12	—	26	174	629	745	1.374
025	Colledimàcine	1.139	6	6	3	7	16	49	374	383	757
026	Colledimezzo	1.106	15	10	3	8	30	53	534	578	1.112
027	Crècchio	1.936	52	33	61	10	61	2	1.696	1.601	3.297
028	Cupello	4.802	76	40	98	6	102	125	1.983	1.992	3.975
029	Dogliola	1.164	7	10	15	1	37	—	346	346	692
030	Fallo	675	9	5	22	—	19	—	252	268	520
030	Fara Filiorum Petri	1.481	37	18	24	13	50	30	925	1.089	2.014
031	Fara San Martino	4.366	27	13	32	3	39	4	951	1.118	2.069
032	Filetto	1.358	28	20	21	6	28	46	751	837	1.588
033	Fossacèsia	3.008	78	30	129	7	111	13	2.180	2.339	4.519
034	Fraine	1.610	23	10	10	—	40	4	576	631	1.207
035	Francavilla al Mare	2.299	199	102	424	11	457	11	5.728	5.950	11.678

CHIETI

Codice dei Comuni	COMUNI	SUPER- FICIE TERRITO- RIALE — ettari	ISCRIZIONI E CANCELLAZIONI ANAGRAFICHE NELL'ANNO 1966						POPOLAZIONE RESIDENTE al 31 dicembre 1966		
			Per movimento naturale		Per trasferimento di residenza				M	F	MF
			Nati vivi	Morti	Iscritti		Cancellati				
					da altro Comune	dall'e- stero	per altro Comune	per l'e- stero			
036	Fresagrandinària	2.479	35	16	18	—	81	—	949	961	1.910
037	Frisa	1.139	55	13	42	—	81	—	1.167	1.161	2.328
038	Furci	2.620	37	22	38	7	46	70	858	907	1.765
039	Gamberale	1.557	17	9	10	—	16	30	468	474	942
040	Gessopalena	3.142	42	31	20	13	50	78	1.464	1.530	2.994
041	Gissi	3.603	42	36	42	4	118	—	1.677	1.741	3.418
042	Giuliano Teatino	984	29	17	26	8	34	—	827	820	1.647
043	Guardiagrele	5.635	149	93	70	23	169	—	5.022	5.324	10.346
044	Guilmi	1.298	18	20	8	2	35	—	510	544	1.054
045	Lama dei Peligni	3.133	26	17	31	10	49	229	974	1.140	2.114
046	Lanciano	6.609	550	241	580	26	582	11	14.130	15.076	29.206
047	Lentella	1.253	11	4	15	—	27	—	462	450	912
048	Lettopalena	2.097	7	7	11	1	17	7	278	280	558
049	Liscia	802	28	7	6	3	29	—	620	631	1.251
050	Miglianico	2.259	80	42	84	9	128	78	2.353	2.293	4.646
051	Montazzoli	3.922	31	14	15	1	38	—	769	833	1.602
052	Monteferrante	1.522	9	8	4	1	11	—	201	247	448
053	Montelapiano	826	8	6	—	—	13	—	223	264	487
054	Montenerodomo	2.998	17	16	3	7	30	17	847	904	1.751
055	Monteodorisio	2.537	51	19	40	7	52	108	1.230	1.311	2.550
056	Mozzagrogna	1.381	39	14	33	2	63	6	1.023	1.027	2.050
057	Orsogna	2.526	74	55	94	15	68	23	2.199	2.463	4.662
058	Ortona	7.019	378	203	387	56	510	34	11.034	11.352	22.386
059	Paglieta	3.418	81	46	77	2	108	232	2.288	2.306	4.594
060	Palena	9.174	53	21	25	—	63	35	1.219	1.296	2.515
061	Palmoli	3.276	29	22	37	1	80	—	991	1.039	2.030
062	Palombaro	1.785	17	11	30	4	32	—	720	832	1.552
063	Pennadomo	1.133	2	8	14	—	48	—	353	379	732
064	Pennapiedimonte	4.716	11	12	7	5	24	—	511	529	1.040
065	Perano	628	27	13	29	—	26	—	824	897	1.721
103	Pietraferrazzana	434	3	8	—	—	8	—	176	184	360
066	Pizzoferrato	3.085	35	14	7	—	26	33	954	1.007	1.961
067	Poggiofiorito	992	16	13	23	—	30	—	609	584	1.193
068	Pollutri	2.611	64	32	47	7	66	13	1.631	1.684	3.315
069	Pretoro	2.607	35	15	24	—	33	—	658	773	1.431
070	Quadri	741	26	10	21	3	11	—	587	654	1.241
071	Rapino	2.022	37	26	34	7	41	—	1.058	1.163	2.221
072	Ripa Teatina	2.009	42	39	84	13	82	93	1.675	1.680	3.355
073	Roccamontepiano	1.810	39	21	23	4	70	64	1.323	1.350	2.673
074	Rocca San Giovanni	2.147	33	28	41	7	46	7	1.253	1.258	2.511
075	Roccascalegna	2.263	37	22	23	5	43	—	1.000	1.051	2.051
076	Roccaspinalveti	3.292	46	21	34	2	66	—	1.309	1.312	2.621
077	Ròio del Sangro	1.173	7	4	7	3	11	—	306	340	646
078	Rosello	1.929	9	9	4	4	37	—	351	412	763
079	San Buono	2.503	37	19	26	1	70	—	973	1.003	1.976
080	San Giovanni Lipioni	867	10	9	7	—	17	—	412	406	818
081	San Giovanni Teatino	1.819	90	31	199	3	130	43	2.361	2.303	4.664
082	San Martino sulla Marru- cina	725	10	7	25	—	25	1	536	637	1.173

CHIETI-CAMPOBASSO

Codice dei Comuni	COMUNI	SUPER- FICIE TERRITO- RIALE — ettari	ISCRIZIONI E CANCELLAZIONI ANAGRAFICHE NELL'ANNO 1966						POPOLAZIONE RESIDENTE al 31 dicembre 1966		
			Per movimento naturale		Per trasferimento di residenza				M	F	MF
			Nati vivi	Morti	Iscritti		Cancellati				
					da altro Comune	dall'e- stero	per altro Comune	per l'e- stero			
083	San Salvo	1.961	140	36	512	21	159	35	2.913	2.796	5.709
084	Santa Maria Imbaro . .	601	19	9	24	1	16	—	517	489	1.006
085	Sant'Eusànio del Sangro.	2.396	53	20	42	5	53	61	1.353	1.376	2.729
086	San Vito Chietino . . .	1.681	68	63	113	17	165	2	2.598	2.827	5.425
087	Scerni	4.106	65	48	71	6	149	3	2.343	2.293	4.636
088	Schiavi di Abruzzo . . .	4.528	62	42	38	—	87	—	1.933	2.184	4.117
089	Taranta Peligna	2.165	14	8	24	3	30	—	500	569	1.069
090	Tollo	1.488	69	48	62	10	97	29	2.313	2.207	4.520
091	Torino di Sangro	3.231	50	44	72	13	77	144	1.684	1.790	3.474
092	Tornarèccio	2.773	43	28	10	7	67	24	1.280	1.396	2.676
093	Torrebruna	2.359	30	17	12	—	29	1	989	1.001	1.990
094	Torrevècchia Teatina . .	1.460	34	24	53	—	73	50	1.217	1.195	2.412
095	Torricella Peligna	3.539	42	17	44	—	78	143	1.475	1.571	3.046
096	Trèglio	483	10	6	27	—	29	6	430	453	883
097	Tufillo	2.150	13	14	15	—	45	—	521	556	1.077
098	Vacri	1.209	34	16	34	12	39	—	1.030	1.061	2.091
099	Vasto	7.063	438	168	864	108	574	244	11.502	11.867	23.369
100	Villalfonsina	906	18	13	20	7	29	5	721	777	1.498
101	Villamagna	1.276	48	21	64	10	63	7	1.261	1.247	2.508
102	Villa Santa Maria	1.618	33	19	82	8	92	139	1.035	1.175	2.210
	PROVINCIA	258.664	6.272	3.280	7.983	810	9.229	4.192	182.886	191.508	374.394

070 - PROVINCIA DI CAMPOBASSO

001	Acquaviva Collecroce . . .	2.850	29	19	21	—	31	—	821	834	1.655
002	Acquaviva d'Isèrnia . . .	1.373	21	2	2	—	15	7	363	364	727
003	Agnone	9.630	125	71	94	4	170	73	3.884	3.971	7.855
004	Bagnoli del Trigno	3.665	24	19	46	5	86	8	995	1.256	2.251
005	Baranello	2.484	56	33	26	—	57	—	1.848	1.809	3.657
006	Belmonte del Sànnio . . .	2.022	20	12	10	1	10	—	739	773	1.512
007	Boiano	4.980	128	61	162	16	166	—	3.544	3.744	7.288
008	Bonefro	3.113	55	31	29	10	66	217	1.731	1.755	3.486
009	Busso	2.362	21	21	9	7	37	—	1.027	1.091	2.118
010	CAMPOBASSO	5.565	851	251	1.855	74	960	560	18.559	19.375	37.934
011	Campochiaro	3.530	17	8	14	4	9	16	413	522	935
012	Campodipietra	1.949	39	16	42	19	37	32	740	827	1.567
013	Campolieto	2.423	32	18	10	11	52	—	879	904	1.783
014	Campomarino	7.642	78	41	113	7	144	—	1.821	1.799	3.620
015	Cantalupo nel Sànnio . . .	1.551	16	18	13	—	35	—	733	793	1.526
016	Capracotta	4.238	40	22	43	4	119	5	1.370	1.428	2.798
017	Carovilli	4.181	32	13	48	1	20	37	1.071	1.056	2.127
018	Carpinone	3.247	37	12	28	—	46	42	829	936	1.765
019	Casacalenda	6.706	61	63	51	8	82	—	1.960	2.080	4.040
020	Casalciprano	1.897	14	14	13	3	20	14	483	551	1.034
021	Castelbottaccio	1.127	15	15	8	—	29	—	580	634	1.214
022	Castel del Giùdice	1.469	9	6	5	—	38	—	340	361	701
023	Castellino del Biferno . . .	1.526	24	14	10	9	56	—	644	679	1.323

CAMPOBASSO

Codice dei Comuni	COMUNI	SUPER- FICIE TERRITO- RIALE — ettari	ISCRIZIONI E CANCELLAZIONI ANAGRAFICHE NELL'ANNO 1966						POPOLAZIONE RESIDENTE al 31 dicembre 1966		
			Per movimento naturale		Per trasferimento di residenza				M	F	MF
			Nati vivi	Morti	Iscritti		Cancellati				
					da altro Comune	dall'e- stero	per altro Comune	per l'e- stero			
024	Castelmàuro	4.349	54	49	24	3	66	21	2.029	2.091	4.120
025	Castelpetroso	2.262	36	20	6	6	19	—	1.233	1.245	2.478
026	Castelpizzuto	1.529	6	3	2	—	—	—	111	126	237
027	Castel San Vincenzo	2.236	18	7	26	2	25	—	423	433	856
028	Castelverrino	615	9	4	8	—	7	—	181	197	378
029	Castropignano	2.702	24	19	27	—	47	—	898	1.044	1.942
030	Cerceomaggiore	5.650	84	40	26	10	103	—	2.437	2.604	5.041
031	Cercepiccola	1.671	12	9	9	—	29	—	527	588	1.115
032	Cerro al Volturno	2.369	36	23	24	—	35	—	1.157	1.169	2.326
033	Chiànci	1.572	8	8	6	—	14	89	281	309	590
034	Civitaampomariano	3.860	13	20	16	2	38	—	626	696	1.322
035	Civitanova del Sannio	5.592	26	22	22	—	27	—	832	892	1.724
036	Colle d'Anchise	1.577	17	20	10	6	24	36	635	664	1.299
037	Colletorto	3.590	78	42	65	3	63	7	1.818	1.861	3.679
038	Colli a Volturno	2.426	28	11	12	1	24	1	988	934	1.922
039	Conca Casale	1.454	1	6	5	—	9	—	243	227	470
040	Durònia	2.224	20	14	16	3	51	—	548	649	1.197
041	Ferrazzano	1.662	28	16	20	11	68	—	974	1.027	2.001
042	Filignano	3.202	8	17	11	1	35	—	623	651	1.274
043	Forlì del Sannio	3.236	15	11	14	—	44	20	713	781	1.494
044	Fornelli	2.308	46	19	34	3	28	—	1.019	1.008	2.027
045	Fossalto	2.831	48	24	14	3	67	30	1.245	1.307	2.552
046	Frosolone	4.962	84	31	51	1	113	26	2.216	2.321	4.537
047	Gambatesa	4.290	51	33	52	—	58	5	1.363	1.321	2.684
048	Gildone	2.973	21	21	2	6	37	2	983	1.012	1.995
049	Guardialfiera	4.316	31	14	24	1	40	—	879	952	1.831
050	Guardiarègia	4.191	14	15	38	9	26	—	734	795	1.529
051	Guglionesi	10.073	94	71	136	20	153	70	3.083	3.127	6.210
052	Isèrnia	6.874	300	96	391	33	362	—	6.806	6.993	13.799
053	Jelsi	2.850	47	31	21	19	42	—	1.273	1.351	2.624
054	Larino	8.826	137	71	175	15	182	60	3.287	3.387	6.674
055	Limosano	2.804	28	13	15	15	58	151	857	875	1.732
056	Longano	2.708	13	6	2	—	24	25	629	615	1.244
057	Lucito	3.127	20	30	10	—	13	—	817	858	1.675
058	Lupara	2.566	21	12	15	2	35	—	686	711	1.397
059	Macchia d'Isèrnia	1.787	12	5	4	—	18	—	412	421	833
060	Macchiagodena	3.430	35	35	5	—	45	—	1.569	1.657	3.226
061	Macchia Valfortore	2.593	20	19	10	4	54	—	777	785	1.562
062	Mafalda	3.262	32	17	24	2	89	1	1.061	1.021	2.082
063	Matrice	2.038	20	11	30	—	31	—	705	720	1.425
064	Mirabello Sannitico	2.143	24	19	28	6	60	52	933	1.023	1.956
065	Miranda	2.226	15	11	6	—	6	9	638	639	1.277
066	Molise	521	7	3	4	—	56	—	163	180	343
067	Monacilioni	2.708	19	20	16	15	53	—	667	652	1.319
068	Montagano	2.652	27	23	36	1	67	—	992	1.099	2.091
069	Montaquila	2.532	48	18	27	2	32	—	1.163	1.123	2.286
070	Montecilfone	2.275	53	31	61	6	53	2	1.459	1.477	2.936
071	Montefalcone nel Sannio	3.222	49	31	24	—	53	—	1.584	1.599	3.183

CAMPOBASSO

Codice dei Comuni	COMUNI	SUPER- FICIE TERRITO- RIALE ettari	ISCRIZIONI E CANCELLAZIONI ANAGRAFICHE NELL'ANNO 1966						POPOLAZIONE RESIDENTE al 31 dicembre 1966		
			Per movimento naturale		Per trasferimento di residenza				M	F	MF
			Nati vivi	Morti	Iscritti		Cancellati				
					da altro Comune	dall'e- stero	per altro Comune	per l'e- stero			
072	Montelongo	1.270	6	9	12	6	12	46	447	469	916
073	Montemitro	1.605	10	9	12	—	20	—	421	449	870
074	Montenero di Bisaccia .	9.310	152	66	119	17	225	—	3.693	3.628	7.321
075	Montenero Val Cocchiara	2.189	10	12	5	7	13	—	452	486	938
076	Monteroduni	3.702	37	18	39	—	44	—	1.255	1.294	2.549
077	Montòrio nei Frentani .	3.170	15	16	30	5	34	58	520	629	1.149
078	Morrone del Sannio . . .	4.572	36	33	4	2	46	—	975	1.014	1.989
079	Oratino	1.796	27	16	1	9	32	123	660	725	1.385
080	Palata	4.359	44	20	70	14	108	11	1.503	1.513	3.016
081	Pesche	1.265	12	11	20	3	15	—	306	338	644
082	Pescolanciano	3.398	28	16	19	7	62	33	689	780	1.469
083	Pescopennataro	1.880	11	10	7	—	44	—	378	419	797
084	Petacciato	3.484	57	22	108	13	99	7	1.408	1.465	2.873
085	Petrella Tifernina	2.655	22	26	18	13	64	127	968	1.012	1.980
086	Pettoranello del Molise .	1.553	12	8	8	5	8	57	282	321	603
087	Pietrabbondante	2.733	21	19	16	—	36	15	940	955	1.895
088	Pietracatella	4.994	60	24	24	9	107	—	1.418	1.408	2.826
089	Pietracupa	999	8	4	12	3	10	—	281	371	652
090	Pizzone	3.314	4	9	3	3	27	5	376	418	794
091	Poggio Sannita	2.061	35	18	8	2	45	5	1.047	1.074	2.121
092	Portocannone	1.293	41	26	53	—	79	—	1.404	1.349	2.753
093	Pozzilli	3.384	30	16	32	7	54	1	913	961	1.874
094	Provvidenti	1.397	2	5	5	—	25	—	179	185	364
095	Riccìa	6.983	119	68	40	14	191	4	3.657	3.768	7.425
096	Rionero Sannitico	2.902	36	9	39	2	37	8	1.039	998	2.037
097	Ripabottoni	3.187	26	18	20	6	30	—	702	791	1.493
098	Ripalimosano	3.382	47	23	14	13	59	—	1.047	1.194	2.241
099	Roccamandolfi	5.380	26	15	18	12	21	29	806	863	1.669
100	Roccasicura	2.900	19	10	12	3	20	58	496	538	1.034
101	Roccapivara	2.086	36	14	11	4	26	—	792	845	1.637
102	Rocchetta a Volturno .	2.402	20	10	27	4	23	—	636	682	1.318
103	Rotello	7.015	35	32	18	7	42	—	934	1.032	1.966
104	Salcito	2.813	25	19	37	—	53	—	596	710	1.306
105	San Biase	1.181	21	7	7	1	17	—	412	436	848
106	San Felice del Molise .	2.424	20	16	6	1	17	—	620	649	1.269
107	San Giacomo degli Schia- voni	1.098	11	5	18	6	36	—	449	483	932
108	San Giovanni in Galdo .	1.941	15	22	14	14	22	6	657	735	1.392
109	San Giuliano del Sannio.	2.390	29	24	29	—	30	1	754	811	1.565
110	San Giuliano di Puglia .	4.192	34	20	16	1	25	—	894	919	1.813
111	San Martino in Pènsilis .	10.026	73	52	72	10	149	8	2.422	2.519	4.941
112	San Mássimo	2.755	14	9	4	1	8	3	324	378	702
113	San Pietro Avellana . . .	4.492	17	18	27	—	85	—	664	715	1.379
114	San Polomatese	1.763	10	4	20	2	36	1	310	351	661
115	Santa Croce di Magliano.	5.264	117	54	90	18	98	164	2.665	2.708	5.373
116	Sant'Agàpito	1.581	15	10	1	—	15	1	531	583	1.114
117	Santa Maria del Molise .	1.709	16	10	7	—	22	—	398	430	828
118	Sant'Angelo del Pesco .	1.545	20	8	6	1	25	1	463	505	968

CAMPOBASSO-FOGGIA

Codice dei Comuni	COMUNI	SUPER- FICIE TERRITO- RIALE <i>ettari</i>	ISCRIZIONI E CANCELLAZIONI ANAGRAFICHE NELL'ANNO 1966						POPOLAZIONE RESIDENTE al 31 dicembre 1966		
			Per movimento naturale		Per trasferimento di residenza				M	F	MF
			Nati vivi	Morti	Iscritti		Cancellati				
					da altro Comune	dall'e- stero	per altro Comune	per l'e- stero			
119	Sant'Angelo Limosano . . .	1.681	12	8	10	—	25	26	406	408	814
120	Sant'Elena Sannita	1.405	7	8	17	—	40	—	277	425	702
121	Sant'Elia a Pianisi	6.780	65	46	59	5	75	1	1.801	1.839	3.640
122	Scàpoli	1.688	5	10	10	—	10	—	661	651	1.312
123	Sepino	6.256	50	43	37	8	79	179	1.507	1.680	3.187
124	Sessano del Molise	2.475	31	15	23	2	39	33	699	705	1.404
125	Sesto Campano	4.060	62	27	18	—	50	—	1.552	1.506	3.058
126	Spinete	1.764	32	13	12	4	20	—	884	955	1.839
127	Tavenna	2.195	26	21	22	1	31	—	925	968	1.893
128	Tèrmoli	5.508	281	95	659	46	449	108	6.335	6.515	12.850
129	Torella del Sànnio	1.662	20	21	26	15	23	113	634	704	1.338
130	Toro	2.395	29	25	31	12	56	84	929	967	1.896
131	Trivento	7.331	125	47	33	—	106	—	3.181	3.243	6.424
132	Tufara	3.524	29	15	10	—	25	—	894	929	1.823
133	Ururi	3.144	43	35	93	5	69	4	1.835	1.870	3.705
134	Vastogirardi	6.072	15	16	13	—	56	7	883	955	1.838
135	Venafro	4.111	112	57	210	19	146	—	3.056	3.153	6.209
136	Vinchiatturo	3.545	52	35	72	3	71	30	1.445	1.554	2.999
	PROVINCIA	443.786	6.058	3.298	6.789	759	8.534	2.975	171.338	178.692	350.030

071 - PROVINCIA DI FOGGIA

001	Accadia	3.048	71	42	83	7	133	50	2.195	2.293	4.488
002	Alberona	4.925	45	24	29	—	116	6	1.149	1.184	2.333
003	Anzano di Pùglia	1.112	59	24	28	—	48	21	1.562	1.614	3.176
004	Apricena	17.145	316	107	220	6	338	14	6.805	6.785	13.590
005	Àscoli Satriano	33.457	213	71	148	—	442	—	4.682	4.838	9.520
006	Biccarì	10.631	73	39	88	1	121	1	2.053	2.171	4.224
007	Bovino	8.415	126	72	168	6	296	1	3.667	3.575	7.242
008	Cagnano Varano	15.875	235	67	93	2	140	—	4.463	4.368	8.831
009	Candela	9.606	105	52	122	1	288	3	2.564	2.789	5.353
010	Carapelle	2.452	81	18	101	—	102	16	1.361	1.399	2.760
011	Carlantino	3.417	40	24	18	—	33	—	1.085	1.053	2.138
012	Carpino	8.250	120	66	56	5	110	—	3.393	3.421	6.814
013	Casalnuovo Monterotaro . .	4.816	74	43	59	7	162	18	2.123	2.166	4.289
014	Casalvècchio di Pùglia . .	3.170	58	24	22	—	78	—	1.467	1.475	2.942
015	Castellùccio dei Sàuri . .	5.131	67	6	65	1	98	11	1.225	1.160	2.385
016	Castellùccio Valmaggioro .	2.666	52	21	36	1	77	17	1.174	1.188	2.362
017	Castelnuovo della Dàu- nia	6.099	58	30	69	5	73	1	1.432	1.437	2.869
018	Celenza Valfortore	6.648	64	29	41	13	61	16	1.606	1.537	3.143
019	Celle di San Vito	1.821	10	5	6	—	29	—	297	293	590
020	Cerignola	58.965	1.441	418	733	3	1.519	11	24.217	24.271	48.488
021	Chiènti	6.067	26	20	52	—	71	—	1.242	1.153	2.395
022	Deliceto	7.563	108	58	56	—	167	41	2.924	3.017	5.941
023	Faeto	2.615	39	22	33	1	78	7	1.047	991	2.038

FOGGIA-BARI

Codice dei Comuni	COMUNI	SUPER- FICIE TERRITO- RIALE — etari	ISCRIZIONI E CANCELLAZIONI ANAGRAFICHE NELL'ANNO 1966						POPOLAZIONE RESIDENTE al 31 dicembre 1966		
			Per movimento naturale		Per trasferimento di residenza				M	F	MF
			Nati vivi	Morti	Iscritti		Cancellati				
					da altro Comune	dall'e- stero	per altro Comune	per l'e- stero			
024	FÒGGIA	50.590	3.420	937	4.227	69	3.383	1.346	66.065	68.516	134.581
025	Ischitella	8.735	97	49	53	3	151	7	2.468	2.698	5.166
026	Isole Trèmiti	306	4	5	18	—	15	—	190	153	343
027	Lèsina	15.844	158	37	104	6	151	31	3.006	2.987	5.993
028	Lucera	33.871	716	233	860	20	888	337	14.538	14.809	29.347
029	Manfredònia	39.193	1.332	257	1.077	48	730	420	21.572	21.729	43.301
030	Margherita di Savòia	3.691	333	100	257	—	452	—	6.834	6.795	13.629
031	Mattinata	7.177	147	30	47	4	104	—	2.858	2.870	5.728
032	Monteleone di Pùglia	3.604	46	38	35	2	55	6	1.780	1.914	3.694
033	Monte Sant'Angelo	24.374	581	167	176	15	730	192	10.455	10.625	21.080
034	Motta Montecorvino	1.970	25	14	22	4	58	44	912	976	1.888
035	Orsara di Pùglia	8.223	102	58	49	14	259	262	2.576	2.641	5.217
036	Orta Nova	14.393	410	117	418	4	404	13	7.435	7.314	14.749
037	Panni	3.259	47	35	29	—	70	—	1.252	1.309	2.561
038	Pèschici	4.891	104	48	147	9	188	7	2.004	2.004	4.008
039	Pietramontecorvino	7.116	67	40	42	8	139	23	1.923	1.887	3.810
040	Pòggio Imperiale	5.238	69	24	89	—	138	—	1.913	1.954	3.867
041	Rignano Gargànico	8.893	93	33	53	3	92	39	1.652	1.689	3.341
042	Rocchetta Sant'Antònio	7.190	90	29	48	1	211	13	2.150	2.112	4.262
043	Rodi Gargànico	1.328	84	34	42	34	68	122	2.069	2.206	4.275
044	Roseto Valfortore	4.961	34	35	46	—	26	—	1.602	1.674	3.276
045	San Ferdinando di Pù- glia	4.181	292	118	232	4	387	9	6.884	6.953	13.837
046	San Giovanni Rotondo	25.959	567	158	233	28	400	174	10.331	10.486	20.817
047	San Marco in Làmis	23.356	523	228	182	54	523	188	9.017	9.722	18.739
048	San Marco la Càtola	2.840	43	27	34	5	119	—	1.447	1.377	2.824
049	Sannicandro Gargànico	17.263	417	157	172	5	306	—	9.363	9.101	18.464
050	San Pàolo di Civitate	9.069	154	62	127	13	154	85	3.355	3.466	6.821
051	San Severo	33.315	1.448	420	987	41	1.211	11	25.705	26.375	52.080
052	Sant'Àgata di Pùglia	11.578	96	50	72	2	203	1	2.606	2.786	5.392
053	Serracapriola	14.278	151	76	176	5	207	—	3.971	4.026	7.997
054	Stornara	3.364	138	34	73	7	156	—	1.864	1.887	3.751
055	Stornarella	3.388	108	31	68	—	85	—	1.999	1.978	3.977
056	Torremaggiore	20.854	402	175	394	3	481	—	8.217	8.459	16.676
057	Trinitàpoli	14.755	348	133	343	—	354	—	7.070	7.082	14.152
058	Tròia	16.722	220	82	150	3	340	55	4.504	4.673	9.177
059	Vico del Gargano	11.048	225	107	221	10	218	65	4.561	4.831	9.392
060	Vieste	16.734	349	113	234	10	519	19	6.603	6.532	13.135
061	Volturara Àppula	5.187	20	21	23	—	54	—	764	750	1.514
062	Volturino	5.802	62	28	45	3	97	62	1.605	1.606	3.211
	PROVINCIA	718.434	17.003	5.622	13.931	496	18.706	3.765	338.853	345.130	683.983

072 - PROVINCIA DI BARI

001	Acquaviva delle Fonti	13.101	349	137	294	6	283	1	7.643	7.834	15.477
002	Adèlfia	2.973	188	91	217	34	162	42	4.925	5.080	10.005
003	Alberobello	4.031	167	83	193	11	203	2	4.573	4.889	9.462

BARI

Codice dei Comuni	COMUNI	SUPER- FICIE TERRITO- RIALE — ettari	ISCRIZIONI E CANCELLAZIONI ANAGRAFICHE NELL'ANNO 1966						POPOLAZIONE RESIDENTE al 31 dicembre 1966		
			Per movimento naturale		Per trasferimento di residenza				M	F	MF
			Nati vivi	Morti	Iscritti		Cancellati				
					da altro Comune	dall'e- stero	per altro Comune	per l'e- stero			
004	Altamura	42.783	1.338	374	484	16	778	136	22.261	23.234	45.495
005	Andria	39.981	1.946	649	708	16	892	281	37.451	37.941	75.392
006	BARI	11.603	8.258	2.548	7.026	308	7.165	404	165.484	175.130	340.614
007	Barletta	14.741	2.000	649	1.025	42	1.377	51	36.658	36.689	73.347
008	Binetto	1.762	32	8	31	—	39	—	515	570	1.085
009	Biscèglie	6.847	1.093	432	583	17	592	34	21.784	21.972	43.756
010	Bitetto	3.361	135	50	146	8	135	123	3.261	3.328	6.589
011	Bitonto	17.280	1.180	346	566	31	806	9	19.921	20.698	40.619
012	Bitritto	1.767	111	59	132	29	66	197	2.124	2.321	4.445
013	Canosa di Puglia	14.958	932	328	402	15	828	12	17.093	17.218	34.311
014	Capurso	1.488	175	64	181	7	176	—	3.258	3.439	6.697
015	Casamàssima	7.745	233	93	123	11	282	42	5.357	5.594	10.951
016	Cassano delle Murge	8.936	153	65	172	6	194	—	3.570	3.748	7.318
017	Castellana Grotte	6.796	353	161	203	17	257	20	7.114	7.708	14.822
018	Cellamare	586	32	9	11	—	36	38	829	780	1.609
019	Conversano	12.689	399	174	258	56	285	8	8.987	9.320	18.307
020	Corato	16.773	842	439	446	124	564	220	19.288	20.391	39.679
021	Giòia del Colle	20.647	565	253	713	31	962	564	13.334	13.976	27.310
022	Giovinazzo	4.367	327	155	447	49	282	295	7.669	7.663	15.332
023	Gravina in Puglia	38.117	1.019	257	401	15	627	83	16.376	16.803	33.179
024	Grumo Appula	8.060	256	114	192	15	310	21	5.752	5.883	11.635
025	Locorotondo	4.750	209	98	171	—	203	22	5.697	5.837	11.534
026	Minervino Murge	25.538	348	158	275	8	576	69	8.372	8.433	16.805
027	Modugno	3.190	323	129	580	37	416	159	7.101	7.603	14.704
028	Mola di Bari	5.068	517	188	343	66	329	286	11.588	11.932	23.520
029	Molfetta	5.826	1.452	557	653	130	850	268	32.059	32.639	64.698
030	Monòpoli	15.635	935	308	488	61	608	504	19.009	19.904	38.913
031	Noci	14.882	388	151	207	4	292	78	8.417	8.841	17.258
032	Noicàttaro	4.011	370	122	190	12	297	27	6.816	6.927	13.743
033	Palo del Colle	7.909	307	134	189	17	228	88	6.636	7.026	13.662
034	Poggiorsini	4.314	47	13	44	1	76	7	798	803	1.601
035	Polignano a Mare	6.250	345	104	166	34	305	10	7.132	7.200	14.332
036	Putignano	9.913	533	203	387	10	319	240	10.097	10.927	21.024
037	Rutigliano	5.325	290	90	163	11	249	17	6.628	6.683	13.311
038	Ruvo di Puglia	22.202	505	247	337	29	390	138	11.286	12.133	23.419
039	Sammichele di Bari	3.387	140	63	163	9	173	238	3.492	3.708	7.200
040	Sannicandro di Bari	5.600	161	71	97	37	131	48	4.056	4.199	8.255
041	Santèramo in Colle	14.335	477	168	300	21	332	50	10.508	10.672	21.180
042	Spinazzola	18.262	206	106	161	—	479	5	4.788	4.856	9.644
043	Terlizzi	6.830	509	217	357	19	475	175	10.722	11.008	21.730
044	Toritto	7.457	185	76	148	23	274	115	3.841	4.122	7.963
045	Trani	10.205	1.081	341	983	41	1.004	81	19.972	20.678	40.650
046	Triggiano	2.000	425	138	442	46	370	115	8.741	9.013	17.754
047	Turi	7.075	192	98	169	36	229	—	5.492	5.373	10.865
048	Valenzano	1.576	151	47	203	23	125	41	3.576	3.575	7.151
	PROVINCIA	512.932	32.179	11.365	22.170	1.539	26.031	5.364	652.051	676.301	1328.352

TARANTO-BRINDISI

Codice dei Comuni	COMUNI	SUPER- FICIE TERRITO- RIALE — etari	ISCRIZIONI E CANCELLAZIONI ANAGRAFICHE NELL'ANNO 1966						POPOLAZIONE RESIDENTE al 31 dicembre 1966		
			Per movimento naturale		Per trasferimento di residenza				M	F	MF
			Nati vivi	Morti	Iscritti		Cancellati				
					da altro Comune	dall'e- stero	per altro Comune	per l'e- stero			
001	Avetrana	7.328	150	34	117	1	132	—	3.205	3.204	6.409
002	Carosino	1.079	144	44	90	10	153	37	2.460	2.509	4.969
003	Castellaneta	23.984	314	114	383	5	565	86	7.220	7.454	14.674
004	Crispiano	11.175	207	72	188	1	249	142	4.306	4.402	8.708
005	Faggiano	2.084	78	23	64	—	77	—	1.376	1.453	2.829
006	Fragagnano	2.204	111	44	96	27	172	447	2.497	2.710	5.207
007	Ginosa	18.671	466	124	258	1	358	324	9.265	8.959	18.224
008	Grottaglie	10.137	558	194	395	25	520	158	12.155	12.448	24.603
009	Laterza	15.963	297	93	229	—	316	25	6.259	6.253	12.512
010	Leporano	1.510	46	16	61	1	68	44	888	933	1.821
011	Lizzano	4.632	202	51	131	3	174	13	3.886	3.766	7.652
012	Mandùria	17.833	598	221	479	9	517	149	13.542	13.939	27.481
013	Martina Franca	29.542	821	332	614	28	632	675	18.624	19.833	38.457
014	Marùggio	4.819	90	34	81	8	109	2	2.321	2.498	4.819
015	Massafra	12.552	553	153	391	10	390	69	10.844	11.171	22.015
016	Monteiasi	981	121	30	80	—	62	—	2.101	2.150	4.251
017	Montemèsola	1.620	88	32	56	—	93	59	2.062	2.080	4.142
018	Monteparano	375	52	29	66	1	106	—	1.312	1.325	2.637
019	Mòttola	21.233	327	117	216	32	339	448	7.423	7.544	14.967
020	Palagianello	4.327	149	38	145	—	242	—	2.957	3.000	5.957
021	Palagiano	6.906	223	68	226	3	183	43	4.811	4.761	9.572
022	Pulsano	1.809	177	43	188	5	254	161	3.581	3.616	7.197
023	Roccaforzata	571	34	14	56	—	60	—	649	757	1.406
024	San Giorgio Ionico	2.309	184	58	246	7	279	24	4.084	4.163	8.247
025	San Marzano di San Giu- seppe	1.900	217	56	152	—	177	36	3.395	3.397	6.792
026	Sava	4.405	296	108	244	—	337	130	8.073	8.081	16.154
027	TARANTO	31.015	5.097	1.532	5.726	142	5.814	988	104.795	107.708	212.503
028	Torricella	2.664	73	29	56	3	50	43	1.795	1.723	3.518
	PROVINCIA	243.628	11.673	3.703	11.034	322	12.428	4.103	245.886	251.837	497.723

074 - PROVINCIA DI BRINDISI

001	BRINDISI	32.829	1.967	511	2.234	140	2.260	10	39.171	39.484	78.655
002	Carovigno	10.541	308	109	137	2	141	113	6.013	6.280	12.293
003	Cèglie Messàpico	13.033	438	232	321	11	442	48	10.917	11.676	22.593
004	Cellino San Marco	3.742	143	56	109	—	120	45	3.136	3.250	6.386
005	Cisternino	5.402	261	100	169	15	234	2	5.741	5.922	11.663
006	Èrchie	4.408	184	37	102	1	146	—	3.606	3.679	7.285
007	Fasano	12.888	831	269	409	33	474	162	15.331	16.302	31.633
008	Francavilla Fontana	17.520	785	278	373	5	676	175	15.115	15.952	31.067
009	Latiano	5.481	334	136	281	14	274	150	7.017	7.172	14.189
010	Mesagne	12.235	668	232	421	42	506	107	13.790	14.402	28.192
011	Òria	8.346	339	168	242	—	318	—	7.145	7.601	14.746
012	Ostuni	22.384	584	298	467	54	667	186	14.914	16.336	31.250

BRINDISI-LECCE

Codice dei Comuni	COMUNI	SUPER- FICIE TERRITO- RIALE — ettari	ISCRIZIONI E CANCELLAZIONI ANAGRAFICHE NELL'ANNO 1966						POPOLAZIONE RESIDENTE al 31 dicembre 1966		
			Per movimento naturale		Per trasferimento di residenza				M	F	MF
			Nati vivi	Morti	Iscritti		Cancellati				
					da altro Comune	dall'e- stero	per altro Comune	per l'e- stero			
013	San Dònaci	3.363	136	48	99	—	78	—	3.275	3.260	6.535
014	San Michele Salentino . .	2.616	142	69	134	—	107	7	2.897	2.939	5.836
015	San Pancrazio Salentino .	5.588	204	64	131	—	140	—	4.806	4.636	9.442
016	San Pietro Vernòtico . .	4.598	315	132	301	20	274	76	7.309	7.436	14.745
017	San Vito dei Normanni . .	6.636	427	173	279	30	354	83	9.819	10.160	19.979
018	Torchiarolo	3.211	98	32	51	—	79	1	2.163	2.188	4.351
019	Torre Santa Susanna . . .	5.478	233	63	161	3	158	56	4.549	4.664	9.213
020	Villa Castelli	3.458	139	45	90	4	118	1	3.466	3.489	6.955
	PROVINCIA	183.757	8.536	3.052	6.511	374	7.566	1.222	180.180	186.828	367.008

075 - PROVINCIA DI LECCE

001	Acquàrica del Capo . . .	1.837	114	36	59	14	98	28	2.238	2.303	4.541
002	Alessano	2.848	198	67	95	3	120	53	3.461	3.758	7.219
003	Alèzio	1.653	114	58	105	7	154	—	2.816	3.066	5.882
004	Alliste	2.347	178	43	70	—	99	—	3.216	3.228	6.444
005	Andrano	1.547	121	33	46	—	56	—	2.362	2.293	4.655
006	Aradeo	851	217	74	75	1	106	117	4.306	4.211	8.517
007	Arnesano	1.347	94	26	85	3	115	1	1.793	1.856	3.649
008	Bagnolo del Salento . . .	676	43	14	23	—	34	11	968	993	1.961
009	Botrugno	968	69	22	46	1	8	—	1.478	1.534	3.012
010	Calimera	1.114	127	45	105	27	111	245	2.878	3.227	6.105
011	Campi Salentina	4.511	234	100	199	—	250	—	5.257	5.665	10.922
012	Cànnole	2.002	39	14	23	2	35	15	876	918	1.794
013	Capràrica di Lecce	1.082	60	26	32	—	48	—	1.317	1.325	2.642
014	Carmiano	2.366	192	83	172	31	139	240	4.747	4.945	9.692
015	Carpignano Salentino . . .	4.803	67	17	65	—	55	—	1.791	1.852	3.643
016	Casarano	3.808	486	115	189	6	185	130	7.818	8.097	15.915
017	Castri di Lecce	1.222	53	17	38	—	58	—	1.303	1.333	2.636
018	Castrignano de' Greci . . .	952	93	28	44	—	64	129	1.881	2.003	3.884
019	Castrignano del Capo . . .	2.036	166	52	95	6	125	27	3.175	3.308	6.483
020	Cavallino	2.234	134	39	229	3	146	—	2.680	2.744	5.424
021	Collepasso	1.268	143	57	98	—	94	9	3.279	3.239	6.518
022	Copertino	5.776	408	155	128	6	157	471	9.350	9.528	18.878
023	Corigliano d'Òtranto . . .	2.806	111	53	85	—	80	—	2.827	2.954	5.781
024	Corsano	908	120	32	28	—	45	3	2.267	2.312	4.579
025	Cursi	818	75	27	51	—	47	—	1.854	1.761	3.615
026	Cutrofiano	5.572	208	82	117	5	155	129	4.589	4.851	9.440
027	Diso	1.599	129	37	51	3	67	4	2.829	2.928	5.757
028	Gagliano del Capo	1.614	137	43	70	—	73	—	2.785	2.669	5.454
029	Galatina	8.162	575	246	421	4	466	6	12.783	13.601	26.384
030	Galàtone	4.654	321	129	209	24	233	5	7.304	7.466	14.770
031	Gallipoli	4.035	468	187	257	—	420	—	8.494	8.695	17.189
032	Giuggianello	1.006	29	15	16	—	28	—	640	678	1.318
033	Giurdignano	1.375	55	18	23	—	30	8	826	842	1.668
034	Guagnano	3.779	121	45	119	—	121	172	3.086	3.299	6.385
035	LECCE	23.829	1.663	603	2.165	81	2.092	504	37.450	41.669	79.119

LECCE

Codice dei Comuni	COMUNI	SUPER- FICIE TERRITO- RIALE — ettari	ISCRIZIONI E CANCELLAZIONI ANAGRAFICHE NELL'ANNO 1966						POPOLAZIONE RESIDENTE al 31 dicembre 1966		
			Per movimento naturale		Per trasferimento di residenza				M	F	MF
			Nati vivi	Morti	Iscritti		Cancellati				
					da altro Comune	dall'e- stero	per altro Comune	per l'e- stero			
036	Lèquile	3.636	126	40	220	—	143	21	2.901	2.969	5.870
037	Leverano	4.877	236	77	99	7	106	40	5.578	5.583	11.161
038	Lizzanello	2.501	179	70	132	2	84	1	3.815	3.792	7.607
039	Màglie	2.236	258	128	237	3	225	103	6.488	7.192	13.680
040	Martano	2.184	197	70	107	—	89	69	4.667	4.655	9.322
041	Martignano	635	38	14	27	—	37	6	922	865	1.787
042	Matino	2.628	244	81	143	1	236	—	5.423	5.596	11.019
043	Melendugno	9.106	161	59	87	6	143	52	3.551	3.555	7.106
044	Melissano	1.242	143	39	77	—	68	—	3.072	3.137	6.209
045	Melpignano	1.093	44	6	50	—	53	—	1.246	1.237	2.483
046	Miggiano	764	65	30	29	—	37	—	1.596	1.710	3.306
047	Minervino di Lecce	1.788	91	50	50	5	86	25	2.159	2.197	4.356
048	Monteroni di Lecce	1.649	288	90	282	3	175	86	5.231	5.634	10.865
049	Montesano Salentino	847	45	20	26	—	19	—	1.096	1.155	2.251
050	Morciano di Lèuca	1.330	96	31	43	6	54	26	2.054	2.130	4.184
051	Muro Leccese	1.654	116	49	57	—	83	69	2.613	2.668	5.281
052	Nardò	22.515	716	234	413	22	493	337	14.967	15.710	30.677
053	Neviano	1.606	157	63	59	—	106	—	3.207	3.341	6.548
054	Nociglia	1.951	81	34	84	1	68	5	2.247	2.353	4.600
055	Nòvoli	1.777	176	91	163	1	226	38	4.502	5.072	9.574
056	Ortelle	995	73	23	46	—	44	1	1.354	1.446	2.800
057	Otranto	7.615	91	33	159	1	171	—	2.282	2.151	4.433
058	Palmariggi	878	34	19	14	—	13	34	785	773	1.558
059	Paràbita	2.084	204	63	112	1	133	3	4.673	4.759	9.432
060	Patù	854	40	18	25	7	10	15	827	847	1.674
061	Poggiardo	1.980	145	53	83	1	92	1	2.911	2.994	5.905
062	Presicce	2.409	180	65	112	19	111	—	3.353	3.478	6.831
063	Ràcale	2.447	196	63	136	2	123	10	3.610	3.725	7.335
064	Ruffano	3.882	188	63	79	12	111	111	4.306	4.496	8.802
065	Sàlice Salentino	5.900	177	64	131	—	125	54	3.949	4.030	7.979
066	Salve	3.279	115	46	66	1	72	52	2.711	2.714	5.425
067	Sanàrica	1.275	28	15	27	—	20	6	793	813	1.606
068	San Cesàrio di Lecce	798	142	55	123	1	169	78	3.354	3.631	6.985
069	San Donato di Lecce	2.116	124	42	68	1	99	—	2.507	2.596	5.103
070	Sannicola	2.732	140	47	106	1	123	—	3.462	3.520	6.982
071	San Pietro in Lama	793	86	46	118	—	190	36	2.131	2.356	4.487
072	Santa Cesàrea Terme	2.645	58	23	30	—	61	—	1.516	1.546	3.062
073	Scorrano	3.485	150	42	69	3	41	32	2.848	2.967	5.815
074	Seclì	865	44	9	25	4	33	8	881	852	1.733
075	Sogliano Cavour	517	83	28	35	—	81	—	1.963	1.984	3.947
076	Soletto	2.995	96	44	104	—	126	—	2.367	2.529	4.896
077	Spècchia	2.474	92	38	52	—	63	—	2.341	2.486	4.827
078	Spongano	1.213	96	34	27	—	66	—	1.901	1.906	3.807
079	Squinzano	3.091	337	122	157	4	225	50	7.017	7.532	14.549
080	Sternatia	1.651	42	22	30	4	38	—	1.270	1.337	2.607
081	Supersano	3.619	107	34	42	—	79	—	2.235	2.308	4.543
082	Surano	885	44	22	14	—	25	—	909	930	1.839
083	Surbo	2.034	205	51	92	—	106	—	3.799	3.808	7.607

LECCE-POTENZA

Codice dei Comuni	COMUNI	SUPER- FICIE TERRITO- RIALE — ettari	ISCRIZIONI E CANCELLAZIONI ANAGRAFICHE NELL'ANNO 1966						POPOLAZIONE RESIDENTE al 31 dicembre 1966		
			Per movimento naturale		Per trasferimento di residenza				M	F	MF
			Nati vivi	Morti	Iscritti		Cancellati				
					da altro Comune	dall'e- stero	per altro Comune	per l'e- stero			
084	Taurisano	2.332	331	61	74	—	74	9	5.162	5.200	10.362
085	Taviano	2.118	200	80	151	11	109	—	4.592	4.620	9.212
086	Tiggiano	750	63	17	28	—	23	16	1.121	1.097	2.218
087	Trepuzzi	2.204	321	105	217	7	224	27	6.030	6.344	12.374
088	Tricase	4.264	284	102	188	4	258	—	6.922	7.103	14.025
089	Tùglie	840	128	49	88	9	108	1	3.051	3.214	6.265
090	Ugento	9.872	281	72	120	11	156	163	5.075	5.029	10.104
091	Uggiano la Chiesa	1.433	94	31	37	—	71	23	2.209	2.284	4.493
092	Vèglie	6.135	276	76	106	—	150	60	5.551	5.541	11.092
093	Vernole	6.057	132	55	91	1	100	—	3.400	3.347	6.747
094	Zollino	989	62	17	22	—	29	5	1.211	1.207	2.418
	PROVINCIA	275.939	16.308	5.763	11.222	389	12.497	3.980	350.438	365.202	715.640

076 - PROVINCIA DI POTENZA

001	Abriola	9.664	79	35	29	—	84	19	1.591	1.472	3.063
002	Acerenza	7.713	94	29	73	12	141	—	2.177	2.189	4.366
003	Albano di Lucania	5.517	63	27	20	—	79	—	1.210	1.108	2.318
004	Anzi	7.674	68	27	28	—	114	—	1.544	1.459	3.003
005	Armento	5.850	48	15	26	1	98	35	950	934	1.884
006	Atella	8.828	59	28	108	1	136	115	1.732	1.720	3.452
007	Avigliano	8.493	253	111	193	—	303	11	5.566	5.869	11.435
008	Balvano	4.174	53	17	46	4	85	—	1.297	1.274	2.571
009	Banzi	8.235	56	21	52	—	101	—	1.173	1.219	2.392
010	Baragiano	2.945	55	29	64	2	54	—	1.319	1.328	2.647
011	Barile	2.464	68	37	62	—	100	—	2.114	2.016	4.130
012	Bella	9.936	122	36	51	—	147	—	3.163	3.186	6.349
013	Brienza	8.269	88	39	46	1	109	21	2.172	2.122	4.294
014	Brindisi Montagna	5.976	35	13	19	—	57	—	756	741	1.497
015	Calvello	10.503	80	29	42	1	103	271	1.751	1.863	3.614
016	Calvera	1.579	20	8	9	—	44	—	449	491	940
017	Campomaggiore	1.224	31	4	44	4	83	11	628	624	1.252
018	Cancellara	4.212	32	25	29	4	53	21	1.173	1.168	2.341
019	Carbone	4.775	42	16	25	1	22	—	1.063	1.018	2.081
021	Castelgrande	3.445	39	17	9	11	27	159	1.101	1.183	2.284
022	Castelluccio Inferiore	2.881	80	21	159	—	112	2	1.458	1.519	2.977
023	Castelluccio Superiore	3.228	30	15	17	2	40	1	754	857	1.611
024	Castelmezzano	3.361	26	13	12	2	29	—	876	830	1.706
025	Castelsaraceno	7.418	65	18	47	—	71	—	1.352	1.354	2.706
026	Castronuovo di Sant'An- drea	4.693	35	20	27	1	42	—	1.172	1.259	2.431
027	Cersòsimo	2.465	25	7	31	—	41	—	597	613	1.210
028	Chiaromonte	7.058	47	20	60	1	147	13	1.525	1.569	3.094
029	Corleto Perticara	8.898	85	37	52	—	115	77	2.257	2.294	4.551
030	Episcòpia	2.873	29	11	8	—	24	—	871	898	1.769
031	Fardella	2.728	21	12	38	—	29	—	577	566	1.143
032	Filiano	7.078	79	24	29	—	95	31	1.935	1.926	3.861

POTENZA

Codice dei Comuni	COMUNI	SUPERFICIE TERRITORIALE — ettari	ISCRIZIONI E CANCELLAZIONI ANAGRAFICHE NELL'ANNO 1966						POPOLAZIONE RESIDENTE al 31 dicembre 1966		
			Per movimento naturale		Per trasferimento di residenza				M	F	MF
			Nati vivi	Morti	Iscritti		Cancellati				
					da altro Comune	dall'estero	per altro Comune	per l'estero			
033	Forenza	11.560	74	40	52	3	111	10	2.304	2.249	4.553
034	Francavilla in Sinni . . .	4.595	106	34	83	—	97	—	2.022	2.086	4.108
035	Galicchio	2.348	33	7	23	—	31	5	692	660	1.352
036	Genzano di Lucania . . .	20.704	149	67	107	17	159	113	3.831	3.827	7.658
099	Ginestra (a)	1.321	22	16	29	—	73	3	705	704	1.409
037	Grumento Nova	6.617	26	19	66	6	66	1	1.156	1.119	2.275
038	Guardia Perticara	5.295	25	6	19	—	52	1	716	687	1.403
039	Lagonegro	11.241	154	50	189	3	251	13	3.043	3.115	6.158
040	Latrònico.	7.598	110	37	78	—	137	—	3.363	3.500	6.863
041	Laurenzana.	9.527	79	42	59	2	166	—	1.948	1.871	3.819
042	Lauria	17.566	278	110	125	7	218	11	6.458	6.679	13.137
043	Lavello.	13.292	290	114	258	7	410	56	6.555	6.552	13.107
044	Maratea	6.732	87	54	129	10	104	15	2.325	2.805	5.130
045	Marsico Nuovo	14.028	180	60	91	2	160	—	5.040	4.904	9.944
046	Marsicovètere	3.782	58	21	87	11	51	66	1.308	1.212	2.520
047	Maschito	4.549	54	28	34	4	73	103	1.598	1.635	3.234
048	Melfi	20.515	431	131	343	8	695	63	8.601	8.788	17.389
049	Missanello	2.230	21	5	22	—	20	—	526	533	1.064
050	Moliterno	9.765	80	52	67	14	119	39	2.658	2.671	5.329
051	Montemilone	11.340	86	37	86	6	118	199	1.666	1.790	3.456
052	Montemurro	5.654	42	22	28	1	77	48	1.278	1.290	2.568
053	Muro Lucano	12.576	171	71	78	13	215	459	4.525	4.706	9.231
054	Nèboli.	1.975	24	17	30	—	56	—	830	883	1.713
055	Noèpoli	5.152	32	10	13	—	56	32	1.051	1.059	2.110
056	Oppido Lucano	5.465	104	50	54	6	87	2	2.420	2.363	4.783
057	Palazzo San Gervasio . . .	6.226	179	66	128	9	209	—	4.043	3.931	7.974
058	Pescopagano	6.912	84	21	37	5	98	—	2.061	1.869	3.930
059	Picerno	7.829	109	38	49	8	103	76	2.709	2.658	5.367
060	Pietragalla	6.567	76	53	98	9	166	8	2.492	2.543	5.035
061	Pietrapertosa	6.724	62	13	15	—	41	14	1.120	1.125	2.245
062	Pignola	5.551	126	28	86	—	118	25	2.067	2.133	4.200
063	POTENZA	17.397	1.171	318	1.872	44	1.343	211	23.920	24.624	48.544
064	Rapolla	2.905	93	31	70	9	128	99	2.205	2.277	4.482
065	Rapone	2.914	36	16	12	—	64	—	983	994	1.977
066	Rionero in Vulture	5.319	369	128	253	3	460	—	6.988	6.987	13.975
067	Ripacandida (b)	3.322	59	31	47	5	97	36	1.739	1.806	3.545
068	Rivello.	6.894	62	23	32	10	91	28	1.724	1.868	3.592
069	Roccanova	6.163	56	18	23	—	67	4	1.205	1.189	2.394
070	Rotonda	4.233	88	47	60	2	97	—	2.141	2.186	4.327
071	Ruoti	5.506	83	32	33	3	66	27	1.966	2.047	4.013
072	Ruvo del Monte	3.219	58	27	37	3	85	235	1.290	1.337	2.627
073	San Chirico Nuovo	2.319	34	21	34	4	62	—	1.080	1.083	2.163
074	San Chirico Raparo	8.300	55	26	31	5	84	—	1.463	1.508	2.971
075	San Costantino Albanese	3.742	20	16	15	—	46	—	858	891	1.749
076	San Fele	9.655	98	44	43	7	238	—	3.653	3.487	7.140
077	San Martino d'Agri	5.025	38	10	16	—	63	—	817	817	1.634
020	San Paolo Albanese	2.989	11	2	9	—	10	—	382	406	788

(a) Nuovo Comune costituito con L. 5-7-1965 n. 815 - G. U. n. 180 del 20-7-1965 con popolazione proveniente dal Comune di Ripacandida, M 723 ; F 727; MF 1.450.

(b) Dai dati della popolazione al 31-12-1965 sono stati detratti n. 723 M; 727 F; 1.450 MF; corrispondenti ad oltrettante schede anagrafiche cedute al nuovo Comune di Ginestra, costituito con L. 5-7-1965 n. 815 - G. U. n. 180 del 20-7-1965.

POTENZA-MATERA

Codice dei Comuni	COMUNI	SUPER- FICIE TERRITO- RIALE — ettari	ISCRIZIONI E CANCELLAZIONI ANAGRAFICHE NELL'ANNO 1966						POPOLAZIONE RESIDENTE al 31 dicembre 1966		
			Per movimento naturale		Per trasferimento di residenza				M	F	MF
			Nati vivi	Morti	Iscritti		Cancellati				
					da altro Comune	dall'e- stero	per altro Comune	per l'e- stero			
078	San Severino Lucano . .	6.114	47	28	59	—	69	—	1.452	1.530	2.982
079	Sant'Angelo le Fratte . .	2.299	32	14	21	4	36	—	929	946	1.875
080	Sant'Arcangelo	8.947	179	54	84	6	154	7	3.465	3.430	6.895
081	Sarconi	3.046	18	16	22	—	52	23	573	608	1.181
082	Sasso di Castalda	4.521	28	8	23	1	24	3	632	680	1.312
083	Satriano di Lucania . . .	3.302	46	25	30	4	59	5	1.305	1.344	2.649
084	Savòia di Lucania	3.225	30	10	8	—	37	6	797	775	1.572
085	Senise	9.661	194	56	92	—	121	—	3.822	3.813	7.635
086	Spinoso	3.782	47	26	39	3	97	—	1.087	1.135	2.222
087	Teana	1.961	31	9	17	—	23	—	529	573	1.102
088	Terranova di Pollino . . .	11.230	48	16	28	—	71	—	1.340	1.326	2.666
089	Tito	7.059	72	41	31	2	111	1	2.151	2.162	4.313
090	Tolve	12.775	104	45	72	4	144	5	2.462	2.564	5.026
091	Tramùtola	3.648	58	30	64	9	61	10	1.685	1.704	3.389
092	Trècchina	3.771	52	28	42	—	50	1	1.422	1.507	2.929
093	Trivigno	2.594	32	13	22	—	52	—	696	728	1.424
094	Vàglio Basilicata	4.298	41	18	35	—	63	5	1.174	1.173	2.347
095	Venosa	16.934	296	109	231	5	321	2	6.191	6.139	12.330
096	Vietri di Potenza	5.201	67	31	37	—	90	24	1.794	1.822	3.616
097	Viggianello	11.983	104	34	29	—	102	—	2.557	2.678	5.235
098	Viggiano	8.903	68	26	73	1	124	145	1.905	1.939	3.844
	PROVINCIA	654.549	9.184	3.507	7.664	333	11.884	3.026	217.797	220.704	438.501

077 - PROVINCIA DI MATERA

001	Accettura	8.927	68	50	84	4	117	3	2.182	2.222	4.404
002	Aliano	9.632	44	12	24	4	46	4	945	988	1.933
003	Bernalda	12.308	214	95	350	34	347	178	5.254	5.471	10.725
004	Calciano	4.868	38	6	24	—	87	8	729	745	1.474
005	Cirigliano	1.493	11	10	12	1	35	—	560	615	1.175
006	Colobraro	6.591	51	20	43	—	91	2	1.350	1.312	2.662
007	Craco	7.628	37	11	19	1	52	—	865	857	1.722
008	Ferrandina	21.547	204	77	190	11	150	—	4.575	4.566	9.141
009	Garaguso	3.862	35	7	43	—	66	22	799	710	1.509
010	Gorgoglione	3.423	50	15	23	—	63	—	924	910	1.834
011	Grassano	4.107	161	77	97	18	157	—	4.288	4.132	8.420
012	Gròttole	11.588	84	37	53	2	105	—	1.917	1.813	3.730
013	Irsina	26.221	220	95	123	—	419	2	5.274	5.177	10.451
014	MATERA	38.798	1.068	280	1.052	10	824	132	21.455	21.432	42.887
015	Migliònico	8.893	60	32	49	2	138	42	1.713	1.640	3.353
016	Montalbano Iònico	20.444	315	63	370	—	354	—	6.923	6.775	13.698
017	Montescaglioso	17.674	206	54	107	19	160	112	5.057	4.878	9.935
018	Nova Siri	5.168	111	25	100	5	104	19	2.132	2.160	4.292
019	Oliveto Lucano	3.147	18	10	12	2	45	—	564	572	1.136
020	Pisticci	23.054	307	103	364	45	405	226	7.804	7.617	15.421
021	Policoro	6.729	209	29	294	—	190	—	3.717	3.375	7.092

MATERA-COSENZA

Codice dei Comuni	COMUNI	SUPER- FICIE TERRITO- RIALE — ettari	ISCRIZIONI E CANCELLAZIONI ANAGRAFICHE NELL'ANNO 1966						POPOLAZIONE RESIDENTE al 31 dicembre 1966		
			Per movimento naturale		Per trasferimento di residenza				M	F	MF
			Nati vivi	Morti	Iscritti		Cancellati				
					da altro Comune	dall'e- stero	per altro Comune	per l'e- stero			
022	Pomarico	12.873	94	38	46	—	90	22	2.670	2.699	5.369
023	Rotondella	7.693	110	41	65	—	149	22	2.422	2.501	4.923
024	Salandra	7.711	89	32	57	1	105	14	2.045	1.999	4.044
025	San Giòrgio Lucano . . .	3.894	47	19	44	—	86	—	1.381	1.428	2.809
026	San Màuro Forte	8.689	60	29	52	3	106	—	1.829	1.853	3.682
027	Stigliano	20.996	164	90	171	—	185	94	4.600	4.864	9.464
028	Tricarico	17.691	203	76	155	21	268	53	4.637	4.763	9.400
029	Tursi	15.693	134	42	95	—	139	—	2.976	3.027	6.003
030	Valsinni	3.197	57	18	27	1	38	14	1.380	1.358	2.738
	PROVINCIA	344.539	4.469	1.493	4.145	184	5.121	969	102.967	102.459	205.426

078 - PROVINCIA DI COSENZA

001	Acquaformosa	2.257	22	13	33	9	31	4	884	880	1.764
002	Acquappesa	1.775	45	19	37	7	56	—	1.141	1.210	2.351
003	Acri	19.850	504	139	180	9	454	15	11.327	11.426	22.753
004	Aiello Càlabro	3.857	72	31	58	—	160	—	2.174	2.282	4.456
005	Aieta	4.797	34	18	11	2	44	8	765	837	1.602
006	Albidona	6.371	49	22	36	5	36	5	1.101	1.143	2.244
007	Alessàndria del Carret- to	3.527	29	14	13	2	45	—	739	740	1.479
008	Altìlia	1.070	22	7	27	5	46	—	530	582	1.112
009	Altomonte	6.529	111	37	67	12	83	5	2.467	2.452	4.919
010	Amantea	2.863	261	76	198	32	182	269	5.492	5.491	10.983
011	Amendolara	6.421	94	36	88	—	92	1	1.738	1.747	3.485
012	Aprigliano	12.127	78	31	138	11	145	—	2.513	2.644	5.157
013	Belmonte Càlabro	2.389	54	40	33	6	45	1	1.593	1.773	3.366
014	Belsito	1.144	23	9	26	—	41	55	500	556	1.056
015	Belvedere Marittimo . . .	3.722	188	54	123	12	175	—	4.374	4.616	8.990
016	Bianchi	3.296	53	15	40	—	111	71	1.202	1.143	2.345
017	Bisignano	8.528	193	63	84	8	160	2	4.363	4.485	8.848
018	Bocchigliero	9.710	97	33	57	—	112	4	2.126	2.115	4.241
019	Bonifati	3.371	78	31	23	6	118	—	1.969	2.173	4.142
020	Buonvicino	3.035	65	29	29	2	65	77	1.751	1.825	3.576
021	Calopezzati	2.231	26	14	23	1	41	—	726	734	1.460
022	Caloveto	2.486	49	8	11	2	28	16	968	913	1.881
023	Campana	10.376	86	31	37	1	92	—	2.093	2.169	4.262
024	Canna	2.010	43	9	22	—	33	104	717	746	1.463
025	Cariati	2.795	241	43	136	—	130	—	4.024	3.960	7.984
026	Carolei	1.543	51	31	53	8	57	172	1.341	1.385	2.726
027	Carpanzano	1.433	21	11	30	—	77	—	508	524	1.032
028	Càsole Brùzio	367	15	12	58	—	31	—	751	792	1.543
029	Cassano allo Iònio	15.442	425	134	267	33	262	86	8.156	8.268	16.424
030	Castiglione Cosentino . . .	1.384	51	17	64	11	67	3	1.009	1.005	2.014
031	Castrolibero	1.144	40	15	62	11	74	172	993	919	1.912
032	Castrorègio	3.998	19	11	7	—	55	—	579	662	1.241

COSENZA

Codice dei Comuni	COMUNI	SUPER- FICIE TERRITO- RIALE — ettari	ISCRIZIONI E CANCELLAZIONI ANAGRAFICHE NELL'ANNO 1966						POPOLAZIONE RESIDENTE al 31 dicembre 1966		
			Per movimento naturale		Per trasferimento di residenza				M	F	MF
			Nati vivi	Morti	Iscritti		Cancellati				
					da altro Comune	dall'e- stero	per altro Comune	per l'e- stero			
033	Castrovillari	13.018	339	142	478	9	454	4	7.841	8.268	16.109
034	Cèlico	9.899	50	12	68	5	95	451	1.343	1.416	2.759
035	Cèllara	589	13	9	21	—	19	—	380	407	787
036	Cerchiara di Calàbria	8.207	76	36	63	1	132	26	2.001	1.999	4.000
037	Cerisano	1.514	58	21	70	8	112	120	1.224	1.309	2.533
038	Cervicati	1.209	25	7	14	—	20	1	652	701	1.353
039	Cerzeto	2.188	17	19	47	—	34	—	1.237	1.212	2.449
040	Cetraro	6.563	235	63	170	15	204	66	5.009	5.588	10.597
041	Civita	2.711	33	25	34	8	36	20	927	1.001	1.928
042	Cleto	1.857	39	16	78	—	58	6	1.259	1.313	2.572
043	Colòsimi	2.445	64	16	58	—	74	52	1.079	1.097	2.176
044	Corigliano Calabro	19.600	806	183	342	9	334	3	13.805	13.434	27.239
045	COSENZA	3.724	1.948	543	3.421	84	2.077	77	43.859	46.803	90.662
046	Cropalati	3.290	33	19	61	9	83	64	857	908	1.765
047	Cròsia	2.141	86	25	139	—	63	—	1.787	1.822	3.609
048	Diamante	1.179	89	37	95	1	229	—	2.138	2.367	4.505
049	Dipignano	2.319	49	38	68	7	118	1	1.945	2.023	3.968
050	Domànico	2.365	22	8	29	6	45	64	619	702	1.321
051	Fagnano Castello	2.954	117	41	73	—	95	—	2.535	2.693	5.228
052	Falconara Albanese	1.877	44	9	20	4	57	8	834	925	1.759
053	Figline Vegliaturo	413	13	15	37	3	64	—	603	625	1.228
054	Firmo	1.153	42	23	53	2	68	17	1.373	1.372	2.745
055	Fiumefreddo Brùzio	3.055	109	32	68	—	189	—	2.333	2.307	4.640
056	Francavilla Marittima	3.286	66	37	102	—	81	7	1.460	1.634	3.094
057	Frascineto	2.876	56	19	57	6	52	17	1.229	1.286	2.515
058	Fuscaldo	6.041	202	67	75	15	208	212	4.111	4.296	8.407
059	Grimaldi	2.439	65	18	87	9	76	—	1.334	1.531	2.865
060	Grisolia	5.060	89	24	22	—	120	4	1.746	1.737	3.483
061	Guàrdia Piemontese	1.797	19	11	23	5	19	14	528	603	1.131
062	Lago	4.977	101	43	58	9	101	30	2.688	2.927	5.615
063	Laino Borgo	5.672	64	25	46	2	102	12	1.507	1.667	3.174
064	Laino Castello	3.934	24	10	14	5	56	1	800	870	1.670
065	Lappano	1.220	18	5	67	—	52	—	581	607	1.188
066	Lattàrico	4.296	56	15	89	5	145	18	1.878	1.943	3.821
067	Longobardi	1.950	51	27	30	4	122	27	1.524	1.588	3.112
068	Longobucco	21.035	181	63	54	9	222	28	4.133	4.115	8.248
069	Lungro	3.518	78	45	53	1	131	—	1.886	1.942	3.828
070	Luzzi	7.720	248	72	96	10	316	152	4.682	4.902	9.584
071	Maierà	1.780	35	17	28	—	66	—	864	954	1.818
072	Malito	1.687	26	10	57	13	53	—	786	785	1.571
073	Malvito	3.784	78	24	36	4	85	24	1.348	1.367	2.715
074	Mandatoriccio	3.677	73	20	26	—	47	8	1.666	1.619	3.285
075	Mangone	1.208	22	16	75	—	72	—	869	923	1.792
076	Marano Marchesato	508	34	20	43	7	58	158	1.009	1.093	2.102
077	Marano Principato	639	16	20	37	4	24	72	628	596	1.224
078	Marzi	1.563	25	13	10	1	69	105	503	537	1.040
079	Mendicino	3.531	82	36	88	8	90	—	2.101	2.164	4.265
080	Mongrassano	3.468	45	10	65	7	66	9	1.180	1.212	2.392

Codice dei Comuni	COMUNI	SUPER- FICIE TERRITO- RIALE — ettari	ISCRIZIONI E CANCELLAZIONI ANAGRAFICHE NELL'ANNO 1966						POPOLAZIONE RESIDENTE al 31 dicembre 1966		
			Per movimento naturale		Per trasferimento di residenza				M	F	MF
			Nati vivi	Morti	Iscritti		Cancellati				
					da altro Comune	dall'e- stero	per altro Comune	per l'e- stero			
081	Montalto Uffugo	7.843	228	92	295	30	304	27	5.312	5.205	10.517
082	Montegiordano	3.560	63	23	53	—	121	—	1.495	1.543	3.038
083	Morano Calabro	11.234	99	44	124	14	85	42	2.566	2.758	5.324
084	Mormanno	7.590	79	41	59	—	150	—	2.377	2.493	4.870
085	Mottafollone	3.084	51	9	27	2	32	—	1.053	1.019	2.072
086	Nocara	3.377	19	6	10	—	30	—	585	586	1.171
087	Oriolo	8.663	57	36	89	—	135	—	2.032	2.108	4.140
088	Orsomarso	8.989	44	10	47	—	75	16	1.315	1.278	2.593
089	Paludi	4.195	55	8	25	—	32	1	997	1.027	2.024
090	Panettieri	1.465	10	7	22	—	33	27	298	328	626
091	Pàola	4.249	355	114	339	36	455	52	7.443	7.604	15.047
092	Papasidero	5.465	42	20	14	9	55	—	1.015	1.029	2.044
093	Parenti	3.762	56	18	38	—	208	—	1.339	1.280	2.619
094	Paterno Calabro	2.380	40	17	39	1	70	23	1.077	1.139	2.216
095	Pedace	5.147	61	15	71	2	90	—	1.420	1.427	2.847
096	Pedivigliano	1.655	39	17	16	—	64	—	734	760	1.494
097	Piane Crati	228	18	7	28	—	36	—	484	485	969
098	Pietrafitta	919	28	6	31	1	39	—	970	887	1.857
099	Pietrapàola	5.218	35	10	26	9	26	30	758	794	1.552
100	Plàtaci	5.038	34	14	22	—	25	—	855	791	1.646
101	Pràia a Mare	2.291	100	17	207	5	134	—	1.779	1.869	3.648
102	Rende	5.479	245	89	435	26	324	1	6.360	6.167	12.527
103	Rocca Imperiale	5.376	81	11	62	—	150	—	1.723	1.731	3.454
104	Roggiano Gravina	4.459	192	45	176	4	159	—	4.130	4.085	8.215
105	Rogliano	4.136	147	46	189	10	185	4	3.512	3.763	7.275
106	Rose	4.709	124	34	96	9	141	2	2.466	2.507	4.973
107	Rosito Capo Spùlico	3.063	48	18	45	—	63	40	907	947	1.854
108	Rossano	14.943	626	151	433	15	455	5	12.504	12.517	25.021
109	Rota Greca	1.287	27	8	23	4	36	34	686	708	1.394
110	Rovito	1.043	55	16	52	4	85	52	1.002	992	1.994
111	San Basile	1.848	28	13	22	—	39	—	881	938	1.819
112	San Benedetto Ullano	1.940	37	15	31	1	37	83	868	862	1.730
113	San Cosmo Albanese	1.409	22	7	21	—	21	2	536	531	1.067
114	San Demètrio Corone	5.779	90	40	73	3	149	30	2.652	2.637	5.289
115	San Donato di Ninea	8.161	59	42	28	2	121	186	1.768	1.808	3.576
116	San Fili	2.079	59	33	80	2	111	274	1.474	1.561	3.035
117	Sanginetto	2.750	46	17	23	—	70	—	944	969	1.913
118	San Giòrgio Albanese	2.263	34	21	27	—	28	20	953	993	1.946
119	San Giovanni in Fiore	27.945	522	147	241	67	321	132	10.144	10.093	20.237
120	San Lorenzo Bellizzi	3.903	34	20	27	—	58	—	951	919	1.870
121	San Lorenzo del Vallo	2.292	79	14	62	3	56	7	1.423	1.366	2.789
122	San Lùcido	2.720	126	32	223	15	197	—	2.999	3.166	6.165
123	San Marco Argentano	7.828	181	63	161	11	259	22	4.019	3.903	7.922
124	San Martino di Finita	2.374	35	21	20	4	95	75	927	919	1.846
125	San Nicola Arcella	1.146	35	6	29	2	55	—	572	632	1.204
126	San Pietro in Amantea	1.099	13	12	16	—	48	86	550	529	1.079
127	San Pietro in Guarano	4.808	98	35	92	4	136	44	2.123	2.238	4.361
128	San Sosti	4.354	53	26	50	—	142	—	1.489	1.531	3.020

COSENZA-CATANZARO

Codice dei Comuni	COMUNI	SUPER- FICIE TERRITO- RIALE — ettari	ISCRIZIONI E CANCELLAZIONI ANAGRAFICHE NELL'ANNO 1966						POPOLAZIONE RESIDENTE al 31 dicembre 1966		
			Per movimento naturale		Per trasferimento di residenza				M	F	MF
			Nati vivi	Morti	Iscritti		Cancellati				
					da altro Comune	dall'e- stero	per altro Comune	per l'e- stero			
129	Santa Caterina Albanese	1.720	30	6	55	—	55	—	1.004	1.074	2.078
130	Santa Domènica Talao	3.588	24	13	22	—	37	11	747	929	1.676
131	Sant'Agata di Èsaro	4.720	77	29	23	4	145	—	1.553	1.608	3.161
132	Santa Maria	1.870	76	23	103	—	85	23	1.579	1.572	3.151
133	Santa Sofia d'Epiro	3.967	74	12	33	—	75	5	1.551	1.556	3.107
134	Santo Stèfano di Rogliano	1.935	21	8	55	—	48	—	518	528	1.046
135	San Vincenzo La Costa	1.629	48	13	47	—	89	—	1.088	1.134	2.222
136	Saracena	11.151	82	27	64	—	94	—	2.278	2.278	4.556
137	Scala Coeli	6.698	72	10	22	—	32	—	1.229	1.221	2.450
138	Scalea	2.202	104	28	109	3	154	18	2.112	2.136	4.248
139	Scigliano	1.728	49	25	68	1	81	—	1.384	1.543	2.927
140	Serra d'Aiello	383	20	8	28	—	32	15	445	504	949
141	Serra Pedace	5.915	25	11	22	6	56	—	759	815	1.574
142	Spezzano Albanese	3.333	148	59	139	3	134	84	3.223	3.292	6.515
143	Spezzano della Sila	7.959	110	43	114	4	147	—	2.766	2.891	5.657
144	Spezzano Piccolo	4.870	35	18	31	—	50	9	1.079	1.074	2.153
145	Tàrsia	4.935	78	18	51	—	86	20	1.502	1.510	3.012
146	Terranova da Sibari	4.306	131	37	86	18	125	10	2.500	2.489	4.989
147	Terravecchia	2.027	48	11	16	—	40	—	894	901	1.795
148	Torano Castello	3.006	117	35	90	31	122	248	2.413	2.565	4.978
149	Tòrtora	5.788	106	25	77	—	110	—	1.792	1.756	3.548
150	Trebisacce	2.665	144	39	247	—	223	—	3.598	3.593	7.191
151	Trenta	465	47	16	56	4	60	1	1.011	1.060	2.071
152	Vaccarizzo Albanese	846	44	14	13	1	47	19	938	985	1.923
153	Verbicaro	3.260	98	36	70	1	76	—	2.858	3.016	5.874
154	Villapiana	3.874	71	20	103	4	63	47	1.565	1.581	3.146
155	Zumpano	805	23	18	26	—	60	—	686	737	1.423
	PROVINCIA	664.974	15.711	5.174	15.005	865	18.307	4.775	354.834	365.157	719.991

079 - PROVINCIA DI CATANZARO

001	Acquaro	2.532	108	28	23	1	47	11	2.291	2.289	4.580
002	Albi	2.886	25	14	38	2	76	40	907	925	1.832
003	Amàroni	970	56	15	15	—	14	—	1.130	1.170	2.300
004	Amato	2.090	15	10	48	1	45	24	696	764	1.460
005	Àndali	1.792	33	8	41	1	58	—	844	856	1.700
006	Arena	3.235	46	31	28	—	70	—	1.543	1.575	3.118
007	Argusto	712	14	8	35	—	18	15	429	466	895
008	Badolato	3.410	88	31	48	9	120	—	2.093	2.243	4.336
009	Belcastro	5.278	64	24	29	1	97	7	1.282	1.287	2.569
010	Belvedere di Spinello	3.019	79	18	37	6	61	62	1.647	1.650	3.297
011	Bòrgia	4.200	137	37	89	5	181	—	2.941	3.093	6.034
012	Botricello	1.524	118	25	136	—	95	—	2.057	1.917	3.974
013	Briatico	2.775	100	33	63	5	130	—	2.168	2.095	4.263
014	Brognaturo	2.450	16	4	9	2	18	99	422	469	891

CATANZARO

Codice dei Comuni	COMUNI	SUPER- FICIE TERRITO- RIALE — etari	ISCRIZIONI E CANCELLAZIONI ANAGRAFICHE NELL'ANNO 1966						POPOLAZIONE RESIDENTE al 31 dicembre 1966		
			Per movimento naturale		Per trasferimento di residenza				M	F	MF
			Nati vivi	Morti	Iscritti		Cancellati				
					da altro Comune	dall'e- stero	per altro Comune	per l'e- stero			
015	Caccuri	5.727	48	10	40	2	107	22	1.193	1.154	2.347
016	Capistrano	2.094	45	13	27	1	41	—	1.027	1.100	2.127
017	Caraffa di Catanzaro . .	2.470	62	26	51	—	108	—	1.330	1.313	2.643
018	Cardinale	3.119	119	26	63	2	141	—	1.901	1.955	3.856
019	Carfizzi	2.034	30	15	8	—	25	16	749	748	1.497
020	Carlòpòli	1.632	52	25	64	—	184	33	1.315	1.381	2.696
021	Casabona	6.889	110	41	97	—	131	1	2.401	2.417	4.818
022	Castelsilano	3.951	29	10	26	—	60	—	840	881	1.721
023	CATANZARO	11.134	1.845	534	2.159	47	2.095	272	39.014	40.692	79.706
024	Cenadi	1.116	22	10	22	2	55	4	530	563	1.093
025	Cètrache	787	27	7	32	—	52	—	583	645	1.228
026	Cerènzia	2.428	33	8	25	—	56	2	738	713	1.451
027	Cerva	2.101	43	7	23	6	52	1	775	772	1.547
028	Cessaniti	1.786	95	36	47	4	69	—	1.994	2.115	4.109
029	Chiaravalle Centrale . .	2.333	135	59	143	7	149	144	3.695	3.934	7.629
030	Cicala	908	24	19	43	1	74	64	819	854	1.673
031	Cirò	7.015	128	45	180	1	246	—	2.708	2.686	5.394
032	Cirò Marina	4.160	309	67	286	5	315	25	5.434	5.236	10.670
033	Confienti	3.066	74	36	46	1	123	22	1.735	1.869	3.604
034	Cortale	2.929	50	37	62	—	116	19	1.664	1.876	3.540
035	Cotronei	7.813	144	42	103	7	151	—	2.746	2.707	5.453
036	Cròpani	4.383	82	24	93	—	125	1	1.863	1.821	3.684
037	Crotone	17.979	1.431	302	1.295	9	1.174	86	24.237	23.715	47.952
038	Crùcoli	4.981	87	24	109	—	81	6	1.920	1.963	3.883
039	Curinga	5.147	172	55	95	23	150	233	3.233	3.333	6.566
040	Cutro	13.187	510	104	181	—	253	—	7.245	6.852	14.097
041	Dasà	619	46	28	41	3	52	1	1.148	1.225	2.373
042	Dàvoli	2.573	93	33	66	—	126	1	1.993	2.100	4.093
043	Decollatura	5.035	95	38	133	16	95	15	2.402	2.570	4.972
044	Dinami	4.406	105	39	46	2	82	33	2.171	2.136	4.307
045	Dràpia	2.152	53	21	27	11	37	—	1.501	1.628	3.129
046	Fabrizia	3.878	98	41	60	—	93	49	2.454	2.617	5.071
047	Falerna	2.385	66	26	48	10	102	181	1.775	1.892	3.667
048	Feroleto Antico	2.201	81	24	74	1	112	—	1.482	1.502	2.984
049	Filadèlfia	3.048	217	76	121	1	182	—	5.020	5.205	10.225
050	Filandari	1.854	49	20	34	3	65	2	995	1.091	2.086
051	Filogaso	2.369	31	11	14	1	37	—	776	753	1.529
052	Fossato Serralta	1.231	15	15	30	1	26	4	497	499	996
053	Francavilla Angitola . .	2.825	58	17	38	3	112	23	1.210	1.287	2.497
054	Fràncica	2.273	63	16	56	1	87	—	1.018	1.030	2.048
055	Gagliato	699	20	10	27	6	10	10	627	669	1.296
056	Gasperina	686	52	43	95	2	61	—	1.611	1.757	3.368
057	Gerocarne	4.493	84	36	44	4	101	—	1.787	1.821	3.608
058	Gimigliano	3.244	123	46	101	6	220	—	2.727	2.859	5.586
059	Girifalco	4.308	184	77	90	8	118	29	4.282	4.185	8.467
060	Gizzeria	3.593	85	29	69	16	51	206	2.603	2.607	5.210
061	Guardàvalle	6.040	132	46	67	6	185	3	3.186	3.216	6.402
062	Ionadi	872	33	11	13	—	40	—	761	786	1.547

CATANZARO

Codice dei Comuni	COMUNI	SUPER- FICIE TERRITO- RIALE — ettari	ISCRIZIONI E CANCELLAZIONI ANAGRAFICHE NELL'ANNO 1966						POPOLAZIONE RESIDENTE al 31 dicembre 1966		
			Per movimento naturale		Per trasferimento di residenza				M	F	MF
			Nati vivi	Morti	Iscritti		Cancellati				
					da altro Comune	dall'e- stero	per altro Comune	per l'e- stero			
063	Isca sullo IONIO	2.297	50	37	45	1	77	—	1.279	1.352	2.631
064	Isola di Capo Rizzuto	12.527	315	73	167	8	277	—	5.092	4.800	9.892
065	Jacurso	2.164	19	16	25	3	37	8	704	779	1.483
066	Jòppolo	1.531	65	43	57	3	78	—	1.534	1.653	3.187
067	Limbadi	2.890	102	29	80	1	130	—	2.176	2.248	4.424
068	Magisano	3.170	30	17	48	1	91	79	945	901	1.846
069	Màida	5.824	110	36	111	6	151	71	2.828	2.856	5.684
070	Maierato	3.988	77	32	50	3	76	151	1.729	1.809	3.538
071	Marcedusa	1.527	37	12	43	—	61	—	688	642	1.330
072	Marcellinara	2.063	27	13	38	—	37	—	686	782	1.468
073	Martirano	1.457	37	6	38	3	76	19	830	814	1.644
074	Martirano Lombardo	1.983	50	15	34	7	82	—	1.035	1.063	2.098
075	Melissa	5.094	109	19	77	1	94	39	1.902	1.815	3.717
076	Mesoraca	9.356	267	62	76	2	155	425	4.384	4.451	8.835
077	Miglierina	1.390	31	13	26	4	57	—	693	779	1.472
078	Mileto	3.494	231	62	157	10	245	—	3.930	4.185	8.115
079	Mongiana	2.070	44	15	22	—	46	55	853	858	1.711
080	Montàuro	1.154	38	14	12	—	21	52	1.048	1.027	2.075
081	Montepaone	1.695	51	16	45	1	72	27	1.129	1.154	2.283
082	Monterosso Calabro	1.816	57	29	47	—	87	24	1.426	1.570	2.996
083	Motta Santa Lucia	2.569	24	11	22	1	34	24	678	676	1.354
084	Nardodipace	3.278	96	21	18	2	74	24	1.343	1.384	2.727
085	Nicastro	5.455	847	248	830	18	872	160	17.430	17.615	35.045
086	Nicòtera	3.277	185	74	167	5	304	—	4.010	4.067	8.077
087	Nocera Tirinese	4.623	125	37	84	—	161	—	2.503	2.603	5.106
088	Olivadi	707	26	8	10	—	48	2	576	615	1.191
089	Palermiti	1.827	38	22	25	6	52	—	1.028	1.082	2.110
090	Pallagòrio	4.196	46	18	38	—	50	—	1.114	1.082	2.196
091	Parghelia	800	28	28	21	—	102	—	838	893	1.731
092	Pentone	1.229	39	22	24	5	54	94	863	957	1.820
093	Petilia Policastro	9.643	316	74	130	—	400	—	5.780	5.920	11.700
094	Petrizzi	2.148	44	20	39	—	76	2	944	1.058	2.002
095	Petronà	4.550	108	21	84	—	109	—	1.749	1.812	3.561
096	Pianòpoli	2.435	46	16	42	—	69	62	1.036	1.031	2.067
097	Pizzo	2.234	154	81	225	5	329	—	4.535	4.382	8.917
098	Pizzoni	2.323	67	23	38	8	53	6	1.331	1.381	2.712
099	Platania	2.499	76	28	32	1	83	—	1.852	1.979	3.831
100	Polia	3.178	52	14	25	—	121	—	1.184	1.196	2.380
101	Ricadi	2.230	72	31	48	—	81	—	1.905	2.046	3.951
102	Roccabernarda	6.552	93	22	29	3	67	—	1.798	1.850	3.648
103	Rocca di Neto	4.363	153	26	46	2	113	—	2.572	2.530	5.102
104	Rombiolo	2.281	136	35	43	2	78	3	2.343	2.445	4.788
105	Sambiase	5.263	377	110	216	33	364	—	8.654	8.941	17.595
106	San Calògero	2.512	119	28	56	6	105	1	2.191	2.177	4.368
107	San Costantino Calabro	703	57	24	22	—	70	—	1.126	1.274	2.400
108	San Floro	1.816	26	16	14	—	46	4	624	685	1.309
109	San Gregòrio d'Ippona	1.237	68	17	67	2	72	15	1.250	1.294	2.544
110	San Mango d'Aquino	699	41	14	43	1	52	—	1.109	1.188	2.297

CATANZARO

Codice dei Comuni	COMUNI	SUPER- FICIE TERRITO- RIALE — ettari	ISCRIZIONI E CANCELLAZIONI ANAGRAFICHE NELL'ANNO 1966						POPOLAZIONE RESIDENTE al 31 dicembre 1966		
			Per movimento naturale		Per trasferimento di residenza				M	F	MF
			Nati vivi	Morti	Iscritti		Cancellati				
					da altro Comune	dall'e- stero	per altro Comune	per l'e- stero			
I11	San Mauro Marchesato	4.202	110	31	44	—	128	1	1.857	1.762	3.619
I12	San Nicola da Crissa	1.932	57	42	37	6	45	—	1.604	1.828	3.432
I13	San Nicola dell'Alto	783	44	18	44	2	56	—	1.197	1.233	2.430
I14	San Pietro a Màida	1.635	102	32	64	—	89	—	2.344	2.336	4.680
I15	San Pietro Apòstolo	1.151	26	19	69	4	58	—	1.007	1.059	2.066
I16	San Sòstene	3.192	45	16	40	2	60	2	1.008	1.091	2.099
I17	Santa Caterina dello Iònio	4.124	50	26	63	3	86	1	1.486	1.635	3.121
I18	Sant'Andrea Apòstolo del- lo Iònio	2.044	55	40	83	1	145	—	1.623	1.917	3.540
I19	Santa Severina	5.188	88	34	63	18	130	21	1.481	1.524	3.005
I20	Sant'Eufèmia Lamèzia	5.306	66	14	149	—	141	49	1.276	1.197	2.473
I21	Sant'Onòfrio	1.836	105	49	107	4	149	1	2.395	2.346	4.741
I22	San Vito sullo Iònio	1.737	58	34	88	6	73	203	1.499	1.706	3.205
I23	Satriano	2.202	81	28	34	13	56	—	1.631	1.721	3.352
I24	Savelli	4.850	49	30	52	2	102	—	1.473	1.514	2.987
I25	Scandale	5.365	126	29	74	8	87	—	2.073	2.003	4.076
I26	Sellia	1.270	18	14	11	—	44	12	581	623	1.204
I27	Sellia Marina	4.086	102	29	72	1	143	—	1.899	1.891	3.790
I28	Serra San Bruno	3.958	161	64	155	—	200	—	4.233	4.477	8.710
I29	Serrastretta	4.120	92	42	92	5	151	17	2.309	2.488	4.797
I30	Sersale	5.301	127	39	92	1	167	142	3.078	3.004	6.082
I31	Settingiano	1.429	36	11	27	3	54	1	964	971	1.935
I32	Simbàrio	1.925	45	15	33	4	37	—	1.237	1.235	2.472
I33	Simeri Crichi	4.675	90	29	89	1	96	—	1.670	1.698	3.368
I34	Sorbo San Basile	5.869	57	15	19	9	104	2	837	794	1.631
I35	Sorianello	972	57	23	31	—	57	7	893	951	1.844
I36	Soriano Càlabro	1.517	91	25	104	—	150	—	1.970	2.059	4.029
I37	Soverato	761	144	45	214	10	214	—	3.223	3.335	6.558
I38	Soveria Mannelli	2.037	78	28	75	—	147	—	1.748	1.880	3.628
I39	Soveria Simeri	2.209	46	9	20	2	48	5	941	947	1.888
I40	Spàdola	958	11	2	25	4	29	—	410	469	879
I41	Spilinga	1.869	36	15	17	—	43	—	1.036	1.020	2.056
I42	Squillace	3.377	62	24	30	6	117	1	1.456	1.509	2.965
I43	Staletti	1.194	45	19	27	2	35	129	1.102	1.184	2.286
I44	Stefanàconi	2.323	41	35	53	9	77	—	1.151	1.274	2.425
I45	Stròngoli	8.529	235	69	174	—	275	7	3.580	3.671	7.251
I46	Taverna	13.246	87	23	66	—	145	—	1.590	1.664	3.254
I47	Tiriolo	2.898	83	39	82	2	179	—	2.461	2.513	4.974
I48	Torre di Ruggiero	2.481	36	15	29	—	59	—	1.282	1.349	2.631
I49	Tropea	359	168	83	156	—	179	—	3.405	3.763	7.168
I50	Umbriatico	7.286	59	11	23	—	63	—	927	968	1.895
I51	Valleflorita	1.383	49	20	30	3	67	98	1.258	1.233	2.491
I52	Vallelonga	1.753	22	25	14	5	31	106	671	769	1.440
I53	Vazzano	1.985	39	12	14	—	31	—	877	887	1.764
I54	Verzino	4.537	60	26	48	4	82	—	1.598	1.487	3.085
I55	Vibo Valèntia	4.634	692	189	889	14	847	100	13.407	13.781	27.188
I56	Zaccanòpoli	661	22	12	25	—	28	—	564	596	1.160

CATANZARO-REGGIO DI CALABRIA

Codice dei Comuni	COMUNI	SUPER- FICIE TERRITO- RIALE — ettari	ISCRIZIONI E CANCELLAZIONI ANAGRAFICHE NELL'ANNO 1966						POPOLAZIONE RESIDENTE al 31 dicembre 1966		
			Per movimento naturale		Per trasferimento di residenza				M	F	MF
			Nati vivi	Morti	Iscritti		Cancellati				
					da altro Comune	dall'e- stero	per altro Comune	per l'e- stero			
157	Zagarise	4.879	56	18	36	7	105	—	1.228	1.266	2.494
158	Zambrone	1.436	62	17	28	1	51	—	990	1.025	2.015
159	Zungri	2.326	61	19	36	2	40	—	1.088	1.186	2.274
	PROVINCIA	524.733	17.726	5.722	14.736	570	20.646	4.018	371.040	380.069	751.109

080 - PROVINCIA DI REGGIO DI CALABRIA

001	Africo	5.102	95	17	37	—	108	—	1.775	1.759	3.534
002	Agnana Càlabra	835	24	12	19	—	50	—	511	558	1.069
003	Anòia	1.009	62	28	65	5	68	3	1.512	1.671	3.183
004	Antonimina	2.246	22	9	16	—	39	12	856	962	1.818
005	Ardore	3.269	89	60	128	5	213	—	2.898	3.211	6.109
006	Bagaladi	3.081	29	22	25	—	57	—	976	1.096	2.072
007	Bagnara Càlabra	2.468	276	110	153	21	263	179	6.243	6.711	12.954
008	Benestare	1.857	45	27	54	7	61	69	1.200	1.319	2.519
009	Bianco	3.167	69	42	72	5	93	—	2.049	2.128	4.177
010	Bivongi	2.530	51	24	33	6	50	96	1.452	1.659	3.111
011	Bova	4.674	29	12	32	—	104	—	876	915	1.791
012	Bovalino	1.795	147	66	170	13	199	—	3.456	3.672	7.128
013	Bova Marina	2.952	80	25	63	—	86	—	1.933	2.012	3.945
014	Brancaleone	3.591	76	22	108	8	115	34	2.111	2.219	4.330
015	Bruzzano Zeffirio	2.088	49	14	53	2	65	15	1.471	1.513	2.984
016	Calanna	1.049	33	28	34	1	59	12	1.023	1.185	2.208
017	Camini	1.715	26	6	14	2	15	1	581	615	1.196
018	Campo Càlabro	746	65	23	92	6	83	10	1.561	1.611	3.172
019	Candidoni	2.662	24	2	19	—	23	—	546	514	1.060
020	Cànolo	2.822	42	10	7	—	73	—	854	903	1.757
021	Caraffa del Bianco	1.229	20	17	17	3	62	1	583	666	1.249
022	Cardeto	2.880	58	27	18	1	83	—	1.755	1.762	3.517
023	Careri	3.821	65	23	49	17	63	1	1.473	1.512	2.985
024	Casignana	2.448	20	14	11	—	28	24	719	771	1.490
025	Caulonia	10.073	197	77	142	16	270	76	5.180	5.516	10.696
026	Ciminà	4.877	17	19	19	1	48	—	770	822	1.592
027	Cinquefrondi	2.983	149	49	88	34	230	140	3.058	3.073	6.131
028	Cittanova	6.182	283	117	227	9	311	34	6.243	6.764	13.007
029	Condofuri	5.853	98	34	122	—	146	—	2.855	2.765	5.620
030	Cosoleto	3.383	40	16	40	1	56	1	966	1.049	2.015
031	Delianuova	2.104	94	38	56	7	135	246	2.252	2.449	4.701
032	Feroleto della Chiesa	762	50	15	33	—	84	4	1.106	1.066	2.172
033	Ferruzzano	1.909	19	10	36	7	20	21	631	725	1.356
034	Fiumara	692	41	26	13	—	56	—	1.061	1.066	2.127
035	Gàlatro	5.051	84	30	59	1	134	—	1.496	1.596	3.092
036	Gerace	2.857	74	43	72	—	114	—	1.965	2.038	4.003
037	Giffone	1.447	114	38	53	5	114	4	1.868	1.934	3.802
038	Giòia Tauro	3.899	375	123	300	18	508	195	6.922	6.971	13.893
039	Gioiosa Iònica	3.599	153	92	133	11	194	35	3.844	4.034	7.878
040	Grotteria	3.790	144	71	86	1	276	141	3.638	3.662	7.300

REGGIO DI CALABRIA

Codice dei Comuni	COMUNI	SUPER- FICIE TERRITO- RIALE — ettari	ISCRIZIONI E CANCELLAZIONI ANAGRAFICHE NELL'ANNO 1966						POPOLAZIONE RESIDENTE al 31 dicembre 1966		
			Per movimento naturale		Per trasferimento di residenza				M	F	MF
			Nati vivi	Morti	Iscritti		Cancellati				
					da altro Comune	dall'e- stero	per altro Comune	per l'e- stero			
041	Laganadi	826	17	9	28	—	50	—	514	513	1.027
042	Laureana di Borrello . .	3.542	214	68	159	29	195	14	4.374	4.394	8.768
043	Loeri	2.562	234	83	359	3	427	1	5.400	5.806	11.206
044	Mammola	8.056	154	67	64	5	182	10	4.114	4.103	8.217
045	Marina di Gioiosa Iònica.	1.593	173	42	144	16	134	9	3.119	3.285	6.404
046	Maròpati	1.030	34	17	33	8	82	6	1.214	1.270	2.484
047	Martone	826	23	9	23	9	79	3	731	804	1.535
048	Melicuccà	1.715	47	13	56	11	72	—	1.081	1.179	2.260
049	Melicucco	637	97	30	41	1	45	22	1.878	1.860	3.738
050	Mèlito di Porto Salvo .	3.733	172	54	239	17	153	66	4.630	4.728	9.358
051	Molòchio	3.732	75	38	30	6	83	19	1.918	2.013	3.931
052	Monasterace	1.565	71	20	53	—	85	3	1.499	1.520	3.019
053	Montebello Iònico . . .	5.567	180	51	102	12	202	19	4.003	4.101	8.104
054	Motta San Giovanni . .	4.673	127	65	120	4	123	20	3.264	3.303	6.567
055	Òppido Mamertina . . .	5.855	192	88	121	10	238	106	4.223	4.628	8.851
056	Palizzi	5.226	63	28	93	6	171	—	2.026	2.083	4.109
057	Palmi	3.184	388	135	380	39	540	406	8.864	9.160	18.024
058	Pazzano	1.549	31	23	24	4	57	36	804	921	1.725
059	Placànica	2.926	46	20	26	5	94	—	1.243	1.298	2.541
060	Plati	5.001	110	42	44	9	69	1	2.527	2.712	5.239
061	Pollstena	1.170	280	100	236	8	320	—	5.563	5.686	11.249
062	Portigliola	598	26	19	15	4	108	—	926	989	1.915
063	REGGIO DI CALÀBRIA	24.354	3.233	1.308	3.056	188	2.925	363	78.596	82.676	161.272
064	Riace	1.605	52	18	34	1	62	—	997	981	1.978
065	Rizziconi	3.972	154	48	78	25	133	2	3.647	3.620	7.267
066	Roccaforte del Greco . .	5.403	36	8	25	—	50	6	835	811	1.646
067	Roccella Iònica	3.748	117	70	163	15	224	3	3.300	3.743	7.043
068	Roghudi	3.449	34	12	21	—	56	—	845	788	1.633
069	Rosarno	5.344	474	149	310	61	392	78	8.891	8.853	17.744
070	Samo	5.011	19	7	19	—	21	14	692	719	1.411
071	San Giòrgio Morgeto . .	3.505	126	51	67	16	96	35	2.299	2.605	4.904
072	San Giovanni di Gerace .	1.331	22	11	15	1	45	—	536	616	1.152
073	San Lorenzo	6.417	78	46	103	10	113	—	2.501	2.548	5.049
074	San Luca	10.410	114	33	42	5	60	34	2.202	2.126	4.328
075	San Pietro di Caridà . .	4.780	53	25	47	6	68	54	1.231	1.272	2.503
076	San Procòpio	1.072	18	12	29	2	33	80	541	567	1.108
077	San Roberto	3.431	52	20	42	1	83	90	1.362	1.369	2.731
078	Santa Cristina d'Aspro- monte	2.306	48	24	43	1	72	2	1.068	1.194	2.262
079	Sant'Àgata del Bianco .	1.887	22	7	9	—	17	—	502	523	1.025
080	Sant'Alèssio in Aspromon- te	416	12	12	41	—	41	—	415	441	856
081	Sant'Eufèmia d'Aspro- monte	3.292	125	63	81	6	164	7	2.633	2.985	5.618
082	Sant'Ilàrio dello Iònio .	1.376	27	21	44	3	60	7	1.064	1.165	2.229
083	Santo Stèfano in Aspro- monte	1.770	54	13	34	—	70	5	1.114	1.218	2.332
084	Scido	1.767	23	17	35	2	50	134	814	889	1.703

REGGIO DI CALABRIA-TRAPANI-PALERMO

Codice dei Comuni	COMUNI	SUPER- FICIE TERRITO- RIALE — ettari	ISCRIZIONI E CANCELLAZIONI ANAGRAFICHE NELL'ANNO 1966						POPOLAZIONE RESIDENTE al 31 dicembre 1966		
			Per movimento naturale		Per trasferimento di residenza				M	F	MF
			Nati vivi	Morti	Iscritti		Cancellati				
					da altro Comune	dall'e- stero	per altro Comune	per l'e- stero			
085	Scilla	4.368	156	61	314	6	177	34	3.527	3.704	7.231
086	Seminara	3.355	139	60	80	—	170	43	2.758	2.887	5.645
087	Serrata	2.174	34	11	32	—	69	—	789	819	1.608
088	Siderno	3.149	370	121	215	2	322	82	7.888	8.101	15.989
089	Sinòpoli	2.578	73	26	33	3	75	—	1.497	1.586	3.083
090	Stàiti	1.595	6	13	14	3	19	28	518	559	1.077
091	Stignano	1.734	38	23	29	—	73	12	981	1.004	1.985
092	Stilo	7.849	91	36	81	2	147	—	1.743	1.931	3.674
093	Taurianova	4.785	402	139	315	14	332	485	8.528	8.853	17.381
094	Terranova Sappo Minùlio	899	11	6	17	—	34	—	418	466	884
095	Varapòdio	2.904	63	15	39	17	94	—	1.643	1.747	3.390
096	Villa San Giovanni	1.219	238	90	304	8	346	84	5.620	6.009	11.629
	PROVINCIA	318.318	12.696	5.035	10.969	817	14.958	3.777	298.179	312.205	610.384

081 - PROVINCIA DI TRAPANI

001	Alcamo	13.086	809	424	604	46	616	54	21.686	22.373	44.059
002	Buseto Palizzolo	7.269	57	44	79	—	118	1	2.166	2.131	4.297
003	Calatafimi	15.482	146	110	168	11	233	86	4.871	5.323	10.194
004	Campobello di Mazara	6.576	255	119	182	34	169	120	6.323	6.290	12.613
005	Castellammare del Golfo	12.723	295	154	306	29	373	145	8.131	8.660	16.791
006	Castelvetrano	20.700	670	282	499	42	817	6	15.663	16.557	32.220
007	Custonaci	6.961	90	39	110	6	167	—	2.326	2.351	4.677
008	Èrice	4.728	347	134	1.276	13	724	—	10.432	10.475	20.907
009	Favignana	3.745	121	68	111	4	266	11	3.006	3.065	6.071
010	Gibellina	4.496	83	68	61	3	168	—	2.988	3.168	6.156
011	Marsala	25.854	1.503	709	1.031	43	1.340	524	40.976	41.872	82.848
012	Mazara del Vallo	30.349	931	317	656	46	637	98	19.558	19.613	39.171
013	Paceco	4.580	221	93	293	1	289	66	5.807	5.899	11.706
014	Pantelleria	8.300	141	101	85	2	186	3	4.419	4.577	8.996
015	Partanna	8.242	235	131	220	7	314	53	6.361	6.742	13.103
016	Poggioreale	3.753	44	26	31	4	77	32	1.196	1.241	2.437
017	Salaparuta	4.162	51	30	46	6	58	64	1.245	1.376	2.621
018	Salemi	18.182	217	167	261	38	318	236	7.073	7.702	14.775
019	Santa Ninfa	6.380	98	58	65	25	107	81	2.857	2.948	5.805
020	San Vito Lo Capo	5.966	71	31	184	3	96	—	2.119	2.072	4.191
021	TRAPANI	28.451	1.503	656	1.540	64	2.676	33	38.260	40.875	79.135
022	Valdèrice	5.296	146	106	207	12	221	1	4.851	5.061	9.912
023	Vita	888	48	41	60	—	120	—	1.652	1.759	3.411
	PROVINCIA	246.169	8.082	3.908	8.075	439	10.090	1.614	213.966	222.130	436.096

082 - PROVINCIA DI PALERMO

001	Àlia	4.567	118	71	128	—	158	11	3.371	3.532	6.903
002	Alimena	5.939	95	39	56	2	152	15	2.251	2.439	4.690
003	Aliminusa	1.371	35	16	19	—	34	19	777	793	1.570

PALERMO

Codice dei Comuni	COMUNI	SUPER- FICIE TERRITO- RIALE — ettari	ISCRIZIONI E CANCELLAZIONI ANAGRAFICHE NELL'ANNO 1966						POPOLAZIONE RESIDENTE al 31 dicembre 1966		
			Per movimento naturale		Per trasferimento di residenza				M	F	MF
			Nati vivi	Morti	Iscritti		Cancellati				
					da altro Comune	dall'e- stero	per altro Comune	per l'e- stero			
004	Altavilla Milicia	2.379	96	37	84	6	104	—	2.446	2.364	4.810
005	Altofonte	3.527	118	60	104	4	102	1	2.978	3.078	6.056
006	Bagheria	2.967	762	270	609	71	768	300	18.232	18.125	36.357
007	Balestrate	384	121	40	140	3	112	—	2.939	3.048	5.987
008	Baucina	2.434	42	25	74	9	57	14	1.316	1.385	2.701
009	Belmonte Mezzagno	2.920	174	61	92	3	120	—	3.681	3.589	7.270
010	Bisacquino	6.474	173	56	127	17	190	3	3.582	3.825	7.407
011	Bolognetta	2.758	45	17	65	1	67	—	1.394	1.305	2.699
012	Bompietro	4.240	61	40	48	—	98	3	1.625	1.717	3.342
013	Borgetto	2.595	175	62	120	18	148	109	3.283	3.382	6.665
014	Caccamo	18.780	186	68	137	9	191	66	4.686	4.759	9.445
015	Caltavuturo	9.722	133	75	82	4	173	—	3.088	3.111	6.199
016	Campofelice di Fitalia	3.529	17	10	40	—	65	26	569	532	1.101
017	Campofelice di Roccella	1.475	78	31	190	6	126	1	2.071	2.064	4.135
018	Campofiorito	2.135	48	18	41	2	112	1	825	896	1.721
019	Camporeale	3.861	116	51	128	2	128	7	2.993	2.975	5.968
020	Capaci	612	107	40	243	23	162	—	2.584	2.489	5.073
021	Carini	7.686	344	124	230	4	366	56	8.648	8.757	17.405
022	Castelbuono	6.051	180	102	133	1	201	131	5.340	5.571	10.911
023	Casteldaccia	3.398	133	53	159	1	155	1	3.476	3.376	6.852
024	Castellana Sicula	9.604	78	36	102	1	105	6	2.443	2.459	4.902
025	Castroreale di Sicilia	19.991	78	44	83	1	145	1	2.333	2.385	4.718
026	Cefalà Diana	902	19	11	35	—	57	1	527	518	1.045
027	Cefalù	6.580	226	96	416	14	277	95	6.202	6.568	12.770
028	Cerda	4.382	114	47	165	4	165	3	2.865	2.783	5.648
029	Chiusa Scalfani	5.740	95	72	72	9	128	10	2.486	2.636	5.122
030	Ciminna	5.634	47	43	58	20	98	—	2.615	2.703	5.318
031	Cinisi	3.316	163	82	203	5	217	15	3.896	4.064	7.960
032	Collesano	10.729	89	71	148	3	181	538	2.531	2.828	5.359
033	Contessa Entellina	13.637	59	22	81	24	109	80	1.271	1.285	2.556
034	Corleone	22.912	312	121	223	9	448	687	6.755	6.954	13.709
035	Ficarazzi	356	132	48	179	4	150	72	2.847	3.016	5.863
036	Gangi	12.716	212	97	115	6	216	6	5.354	5.334	10.688
037	Geraci Siculo	11.297	53	19	79	—	121	3	1.674	1.742	3.416
038	Giardinello	1.249	29	7	22	—	33	—	670	672	1.342
039	Giuliana	2.419	43	30	24	5	35	13	1.512	1.558	3.070
040	Godrano	3.887	21	5	46	—	54	14	579	515	1.094
041	Gratteri	3.846	26	15	26	4	98	—	947	1.066	2.013
042	Isnello	5.018	61	36	61	7	85	137	1.463	1.687	3.150
043	Isola delle Femmine	354	56	14	103	—	78	58	1.244	1.228	2.472
044	Lascari	1.040	41	14	102	—	89	—	1.272	1.351	2.623
045	Lercara Friddi	3.727	258	114	283	26	236	484	5.705	5.808	11.513
046	Marineo	3.332	141	61	123	3	117	1	3.621	3.580	7.201
047	Mezzojuso	4.943	80	52	60	—	178	12	1.972	2.058	4.030
048	Misilmeri	6.921	324	123	297	—	308	3	7.478	7.480	14.958
049	Monreale	52.920	545	206	529	30	616	85	12.420	12.844	25.264
050	Montelepre	989	95	39	98	3	102	2	2.672	2.703	5.375
051	Montemaggiore Belsito	3.183	79	50	75	1	146	—	2.698	2.792	5.490

PALERMO-MESSINA

Codice dei Comuni	COMUNI	SUPER- FICIE TERRITO- RIALE — ettari	ISCRIZIONI E CANCELLAZIONI ANAGRAFICHE NELL'ANNO 1966						POPOLAZIONE RESIDENTE al 31 dicembre 1966		
			Per movimento naturale		Per trasferimento di residenza				M	F	MF
			Nati vivi	Morti	Iscritti		Cancellati				
					da altro Comune	dall'e- stero	per altro Comune	per l'e- stero			
052	Palazzo Adriano	12.925	57	46	59	—	90	—	1.738	1.730	3.468
053	PALERMO	15.888	15.212	4.768	12.252	339	12.251	886	311.193	332.262	643.455
054	Partinico	11.032	640	237	424	31	524	268	13.737	13.956	27.693
055	Petralia Soprana	7.742	88	69	79	10	135	25	3.501	3.433	6.934
056	Petralia Sottana	17.804	64	34	146	—	170	—	2.389	2.482	4.871
057	Piana degli Albanesi	6.489	143	69	109	3	149	141	3.255	3.441	6.696
058	Polizzi Generosa	13.433	112	63	70	21	177	62	3.386	3.374	6.760
059	Pöllina	4.990	73	29	52	—	72	11	1.543	1.578	3.121
060	Prizzi	9.503	129	80	96	3	246	—	4.379	4.465	8.844
061	Roccamena	3.332	54	23	54	—	36	—	1.334	1.337	2.671
062	Roccapalumba	3.141	102	42	79	—	84	—	2.178	2.132	4.310
063	San Cipirello	2.094	123	55	96	5	88	80	2.484	2.469	4.953
064	San Giuseppe Jato	2.946	202	73	207	—	210	—	4.806	4.660	9.466
065	San Mauro Castelverde	11.419	62	51	40	—	96	—	2.086	2.185	4.271
066	Santa Cristina Gela	3.855	11	11	15	—	23	11	427	458	885
067	Santa Flàvia	1.446	216	82	146	5	190	2	4.150	4.201	8.351
068	Sciara	3.119	75	30	52	1	47	24	1.532	1.536	3.068
081	Scillato	3.200	15	2	33	—	36	—	442	528	970
069	Sciafani Bagni	13.506	20	4	16	—	20	—	420	397	817
070	Tèrmini Imerese	7.758	489	217	562	45	830	78	12.166	12.417	24.583
071	Terrasini	1.944	215	80	248	7	191	98	4.437	4.366	8.803
072	Torretta	2.541	80	40	40	10	65	63	1.773	1.782	3.555
073	Trabia	2.046	136	59	158	15	178	76	3.234	3.169	6.403
074	Trappeto	418	70	17	44	2	43	—	1.304	1.338	2.642
075	Ústica	809	24	8	31	—	26	—	615	598	1.213
076	Valledolmo	2.580	120	51	118	2	218	—	3.262	3.307	6.569
077	Ventimiglia di Sicilia	2.669	52	27	50	8	69	85	1.590	1.591	3.181
078	Vicari	8.574	85	42	76	—	194	—	2.168	2.037	4.205
079	Villabate	383	228	62	243	1	247	4	4.978	4.876	9.854
080	Villafraati	2.561	53	24	53	—	91	—	1.522	1.584	3.106
	PROVINCIA	501.575	25.783	9.336	22.505	873	25.177	5.004	572.236	597.418	1169.654

083 - PROVINCIA DI MESSINA

001	Alcara li Fusi	6.236	76	34	28	3	52	—	1.731	1.793	3.524
002	Ali	1.669	21	16	9	—	47	—	653	640	1.293
003	Ali Terme	615	45	31	97	8	91	2	1.095	1.223	2.318
004	Antillo	4.340	34	14	38	—	26	3	923	898	1.821
005	Barcellona Pozzo di Gotto	5.888	701	268	567	25	661	284	16.674	17.210	33.884
006	Basicò	1.198	19	10	31	—	30	—	573	677	1.250
007	Brolò	786	72	22	86	—	120	—	1.591	1.685	3.276
008	Capizzi	6.990	98	30	37	1	109	80	2.444	2.282	4.726
009	Capo d'Orlando	1.456	193	64	244	19	234	129	4.371	4.563	8.934
010	Capri Leone	660	32	16	56	3	68	—	874	876	1.750
011	Caronia	22.655	99	56	139	1	191	—	2.667	2.847	5.514
012	Casalvècchio Siculo	3.336	45	22	18	5	134	3	1.356	1.411	2.767
013	Castel di Lùcio	2.837	41	15	41	—	90	—	1.017	973	1.990
014	Castell'Umberto	1.142	60	31	76	—	76	—	1.927	2.119	4.046

MESSINA

Codice dei Comuni	COMUNI	SUPER- FICIE TERRITO- RIALE — ettari	ISCRIZIONI E CANCELLAZIONI ANAGRAFICHE NELL'ANNO 1966						POPOLAZIONE RESIDENTE al 31 dicembre 1966		
			Per movimento naturale		Per trasferimento di residenza				M	F	MF
			Nati vivi	Morti	Iscritti		Cancellati				
					da altro Comune	dall'e- stero	per altro Comune	per l'e- stero			
015	Castel Mola	1.640	17	9	19	—	43	1	532	557	1.089
016	Castroreale (*)										
	<i>fino all'11-XI-66</i>	<i>7.517</i>	<i>108</i>	<i>72</i>	<i>137</i>	<i>5</i>	<i>207</i>	<i>6</i>	<i>4.136</i>	<i>4.326</i>	<i>8.462</i>
	<i>dal 12-XI-66 (a)</i>	<i>6.113</i>	<i>37</i>	<i>5</i>	<i>14</i>	<i>1</i>	<i>24</i>	<i>2</i>	<i>1.991</i>	<i>2.150</i>	<i>4.141</i>
017	Cesarò	21.575	104	38	72	—	176	—	2.370	2.262	4.632
018	Condò	519	10	15	20	—	18	—	372	445	817
019	Falcone	932	46	28	72	2	68	—	1.441	1.475	2.916
020	Ficarra	1.862	37	30	29	—	87	22	1.382	1.615	2.997
021	Fiumedinisi	3.599	39	21	64	—	62	23	1.203	1.288	2.491
022	Floresta	3.109	27	17	24	—	77	—	622	641	1.263
023	Fondachelli-Fantina	4.223	51	36	23	2	99	—	1.471	1.557	3.028
024	Forza d'Agrò	1.061	13	16	35	5	57	1	569	582	1.151
025	Francavilla di Sicilia	8.210	91	56	95	20	85	138	2.602	2.822	5.424
026	Frazzanò	689	22	12	12	1	19	16	704	714	1.418
027	Furci Siculo	1.785	50	38	119	—	121	—	1.610	1.703	3.313
028	Furnari	1.348	65	21	88	27	100	81	1.684	1.802	3.486
029	Gaggi	734	27	12	37	5	70	—	714	774	1.488
030	Galati Mamertino	3.906	98	24	45	4	87	10	1.872	1.990	3.862
031	Gallodoro	690	12	8	9	—	14	—	310	328	638
032	Giardini	539	135	50	293	32	265	25	3.057	3.161	6.218
033	Gioiosa Marea	2.632	86	60	146	1	181	49	3.309	3.430	6.739
034	Graniti	996	34	23	49	9	67	86	965	1.045	2.010
035	Gualtieri Sicaminò	1.436	52	30	89	—	74	2	1.484	1.610	3.094
036	Itala	1.068	30	16	43	—	39	—	961	982	1.943
037	Leni	856	14	10	20	2	15	28	316	379	695
038	Letojanni	678	33	24	78	4	73	14	1.110	1.118	2.228
039	Librizzi	2.335	43	22	46	1	74	—	1.353	1.431	2.784
040	Limina	981	12	23	45	—	56	—	731	866	1.597
041	Lipari	8.861	229	113	174	24	181	132	5.002	5.314	10.316
042	Longi	4.212	55	21	22	4	42	—	1.146	1.245	2.391
043	Malfa	889	14	6	23	10	45	17	422	466	888
044	Malvagna	690	20	24	43	7	16	1	800	881	1.681
045	Mandanici	1.165	22	9	27	1	46	—	588	625	1.213
046	Mazzarrà Sant'Andrea	660	49	29	26	6	68	25	1.168	1.209	2.377
047	Merì	187	27	13	84	—	89	—	962	1.044	2.006
048	MESSINA	21.173	5.146	2.168	4.482	154	5.135	99	129.100	137.917	267.017
049	Milazzo	2.423	523	218	523	9	556	1	12.190	13.012	25.202
050	Militello Rosmarino	2.967	26	5	33	—	67	—	1.101	1.160	2.261
051	Mirto	943	37	14	23	1	56	—	921	1.002	1.923
052	Mistretta	12.676	124	114	217	17	337	5	4.155	4.652	8.807
053	Mòio Alcàntara	839	23	16	25	6	22	—	445	495	940
054	Monforte San Giòrgio	3.233	65	50	113	9	112	2	1.925	2.206	4.131
055	Mongiuffi Melia	2.429	23	26	14	1	56	1	658	782	1.440
056	Montagnareale	1.623	44	29	28	—	47	—	1.142	1.209	2.351
057	Montalbano Elicona	6.746	63	44	66	7	112	47	2.277	2.591	4.868
058	Motta Camastra	2.529	20	21	27	2	44	64	704	786	1.490
059	Motta d'Affermo	1.461	15	18	26	—	50	—	666	738	1.404
060	Naso	3.660	93	62	86	9	134	23	3.284	3.501	6.785

(*) Cfr. avvertenze a pag. V.

(a) In data 12-11-1966 la popolazione ammontava a M. 1.979; F. 2.141; M.F. 4.120; avendo ceduto in data 11-11-1966 M. 2.157; F. 2.185; MF; 4.342 al Comune di Terme Vigliatore, costituito con L. R. del 28-6-1966 n. 15 - G. U. n. 31 del 2-7-1966.

MESSINA

Codice dei Comuni	COMUNI	SUPER- FICIE TERRITO- RIALE — ettari	ISCRIZIONI E CANCELLAZIONI ANAGRAFICHE NELL'ANNO 1966						POPOLAZIONE RESIDENTE al 31 dicembre 1966		
			Per movimento naturale		Per trasferimento di residenza				M	F	MF
			Nati vivi	Morti	Iscritti		Cancellati				
					da altro Comune	dall'e- stero	per altro Comune	per l'e- stero			
061	Nizza di Sicilia	1.318	63	27	101	3	122	7	1.525	1.598	3.123
062	Novara di Sicilia	4.854	51	50	109	5	104	2	1.876	2.116	3.992
063	Oliveri	1.029	38	13	57	4	68	48	869	884	1.753
064	Pace del Mela	1.210	84	45	101	4	130	11	1.876	2.069	3.945
065	Pagliara	1.457	25	26	33	—	46	2	976	1.045	2.021
066	Patti	5.014	193	100	453	11	384	226	5.592	6.175	11.767
067	Pettineo	3.045	34	30	58	—	56	—	931	954	1.885
068	Piràino	1.720	79	47	53	1	156	2	2.496	2.618	5.114
069	Raccuja	2.506	53	22	42	—	103	4	1.480	1.618	3.098
070	Reitano	1.393	16	12	35	—	49	10	614	695	1.309
071	Roccafiorita	114	4	4	1	—	15	—	205	213	418
072	Roccalumera	877	75	60	162	6	107	—	2.182	2.502	4.684
073	Roccalvaldina	653	26	19	50	—	48	2	729	823	1.552
074	Roccella Valdènone	4.098	31	15	22	—	54	—	806	848	1.654
075	Rodi Milici	2.913	35	31	40	7	57	39	1.298	1.483	2.781
076	Rometta	3.250	67	48	130	—	198	—	2.362	2.369	4.731
077	San Filippo del Mela	981	100	48	156	4	175	62	2.361	2.535	4.896
078	San Fratello	8.002	250	109	251	7	358	—	5.789	6.086	11.875
079	San Marco d'Alunzio	3.909	95	38	86	5	93	48	2.524	2.576	5.100
080	San Pier Niceto	3.630	55	43	75	30	105	5	1.853	2.147	4.000
081	San Piero Patti	4.163	81	54	94	2	115	80	2.466	2.748	5.214
082	San Salvatore di Fitàlia	1.489	40	27	44	—	83	125	1.379	1.528	2.907
083	Santa Domènica Vittòria	1.998	36	13	41	—	36	—	758	791	1.549
084	Sant'Àgata di Militello	3.352	231	104	381	16	398	89	5.734	6.137	11.871
085	Sant'Alèssio Siculo	672	17	8	74	—	67	—	643	699	1.342
086	Santa Lucia del Mela	8.294	100	59	89	7	102	38	2.936	3.147	6.083
087	Santa Marina Salina	865	16	7	31	—	51	42	369	428	797
088	Sant'Àngelo di Brolo	3.023	92	54	60	1	102	—	2.925	3.200	6.125
089	Santa Teresa di Riva	813	118	66	341	12	238	—	3.500	3.605	7.105
090	San Teodoro	1.390	45	25	14	—	92	12	1.137	1.121	2.258
091	Santo Stèfano di Camastra	2.188	98	70	143	11	204	57	2.883	3.055	5.938
092	Saponara	2.602	74	48	223	2	230	—	2.267	2.385	4.652
093	Savoca	880	25	29	73	6	91	—	901	1.014	1.915
094	Scaletta Zanglea	450	54	28	76	—	63	13	1.406	1.488	2.894
095	Sinagra	2.392	72	37	68	3	77	6	1.790	1.890	3.680
096	Spadafora	1.030	86	43	170	8	209	108	2.298	2.561	4.859
097	Taormina	1.318	158	83	375	39	273	8	4.303	4.645	8.948
106	Terme Vigliatore	1.404	16	7	31	5	23	—	2.171	2.193 (a)	4.364
098	Torregrotta	422	63	25	115	1	120	—	1.748	1.791	3.539
099	Tortorici	7.016	275	102	139	4	274	—	5.465	5.603	11.068
100	Tripi	5.437	30	33	59	5	56	166	925	1.048	1.973
101	Tusa	4.094	62	58	95	3	147	74	2.406	2.533	4.939
102	Ueria	2.619	44	29	37	—	93	8	1.332	1.564	2.896
103	Valdina	276	24	12	114	—	59	—	693	727	1.420
104	Venètico	438	48	19	105	1	156	1	1.228	1.311	2.539
105	Villafranca Tirrena	1.434	125	41	583	11	179	47	2.957	3.054	6.011
	PROVINCIA	324.722	12.851	6.213	14.842	677	17.368	2.764	336.251	358.379	694.630

(a) Compresa la popolazione proveniente dal Comune di Castoreale (M 2.157; F 2.185; MF 4.342) in data 11-11-1966.

AGRIGENTO

Codice dei Comuni	COMUNI	SUPER- FICIE TERRITO- RIALE — ettari	ISCRIZIONI E CANCELLAZIONI ANAGRAFICHE NELL'ANNO 1966						POPOLAZIONE RESIDENTE al 31 dicembre 1966		
			Per movimento naturale		Per trasferimento di residenza				M	F	MF
			Nati vivi	Morti	Iscritti		Cancellati				
					da altro Comune	dall'e- stero	per altro Comune	per l'e- stero			
001	AGRIGENTO	24.457	1.143	387	1.455	40	1.668	37	25.301	26.069	51.370
002	Alessàndria della Rocca .	6.193	112	45	66	5	123	—	2.961	2.919	5.880
003	Aragona	7.443	322	95	121	104	184	74	6.901	6.863	13.764
004	Bivona	8.860	100	59	112	4	159	—	2.507	2.639	5.146
005	Bùrgio	4.222	63	57	94	3	124	24	2.317	2.241	4.558
006	Calamònci	3.257	30	15	50	19	68	5	925	903	1.828
007	Caltabellotta	12.358	108	69	72	12	113	85	3.404	3.423	6.827
008	Camastra	1.628	41	34	152	14	96	6	1.257	1.284	2.541
009	Cammarata	19.203	175	65	135	8	340	—	3.930	3.891	7.821
010	Campobello di Licata . .	7.978	258	112	243	50	230	6	6.109	6.078	12.187
011	Canicattì	9.142	558	315	463	29	695	63	15.589	15.849	31.438
012	Casteltèrmini	9.951	180	94	176	47	204	—	6.404	6.352	12.756
013	Castrofilippo	1.796	100	48	41	6	79	79	2.301	2.377	4.678
014	Cattòlica Eraclea	6.213	145	82	230	42	185	114	4.234	4.162	8.396
015	Cianciana	3.770	102	62	82	7	139	25	3.874	3.986	7.860
016	Comitini	2.169	26	11	22	4	43	—	823	852	1.675
017	Favara	8.102	748	187	336	61	408	11	15.358	14.890	30.248
018	Grotte	2.386	222	85	96	39	87	67	4.390	4.554	8.944
019	Jòppolo Giancaxio	1.910	21	17	42	10	61	1	875	993	1.868
020	Lampedusa e Linosa . . .	2.548	125	42	62	3	183	1	2.277	2.215	4.492
021	Licata	17.891	1.068	291	672	58	759	120	20.645	19.548	40.193
022	Luca Sicula	1.841	58	28	48	—	74	—	1.577	1.623	3.200
023	Menfì	11.321	275	123	224	18	244	6	6.395	6.534	12.929
024	Montallegro	2.735	76	28	104	8	89	19	1.857	1.736	3.593
025	Montevago	3.246	65	31	66	4	87	—	1.604	1.510	3.114
026	Naro	20.750	294	146	188	37	232	—	6.991	7.336	14.327
027	Palma di Montechiaro . .	7.636	611	167	222	—	280	—	11.220	10.800	22.020
028	Porto Empèdocle	2.399	424	145	594	41	447	193	8.850	8.577	17.427
029	Racalmuto	6.831	207	114	146	12	263	19	5.409	5.537	10.946
030	Raffadali	2.219	246	101	157	47	176	232	6.430	6.556	12.986
031	Ravanusa	5.070	302	140	193	26	238	6	7.702	7.694	15.396
032	Realmonte	2.041	91	33	74	8	133	—	2.207	2.195	4.402
033	Ribera	11.867	374	138	432	82	477	278	9.850	9.759	19.609
034	Sambuca di Sicilia	9.588	119	73	74	10	107	19	3.778	3.818	7.596
035	San Biàgio Platani	4.241	95	40	84	8	82	25	2.692	2.666	5.358
036	San Giovanni Gemini	2.630	152	50	183	1	186	1	3.830	3.845	7.675
037	Santa Elisabetta	1.617	78	29	43	16	43	83	1.968	1.928	3.896
038	Santa Margherita di Bè- lice	6.706	135	77	120	25	128	92	3.835	3.901	7.736
039	Sant'Angelo Muxaro	6.455	51	23	50	21	56	72	1.361	1.300	2.661
040	Santo Stèfano Quisquina .	8.592	140	59	92	4	113	16	3.309	3.234	6.543
041	Sciacca	19.101	809	232	663	65	675	187	17.158	16.494	33.652
042	Siculiana	4.058	98	50	107	34	138	187	3.071	3.039	6.110
043	Villafranca Sicula	1.768	28	19	31	2	67	15	1.108	1.151	2.259
	PROVINCIA	304.189	10.375	4.018	8.617	1.034	10.283	2.168	244.584	243.321	487.905

CALTANISSETTA-ENNA

Codice dei Comuni	COMUNI	SUPER- FICIE TERRITO- RIALE — ettari	ISCRIZIONI E CANCELLAZIONI ANAGRAFICHE NELL'ANNO 1966						POPOLAZIONE RESIDENTE al 31 dicembre 1966.		
			Per movimento naturale		Per trasferimento di residenza				M	F	MF
			Nati vivi	Morti	Iscritti		Cancellati				
					da altro Comune	dall'e- stero	per altro Comune	per l'e- stero			

085 - PROVINCIA DI CALTANISSETTA

001	Acquaviva Platani	1.472	32	30	39	3	47	240	1.223	1.257	2.480
002	Bompensiere	1.974	23	15	25	1	63	155	506	562	1.068
003	Butera	29.704	191	74	192	9	312	119	4.389	4.428	8.817
004	CALTANISSETTA	41.697	1.272	521	1.858	70	1.828	174	31.913	33.448	65.361
005	Campofranco	3.606	112	40	81	—	106	30	2.518	2.580	5.098
006	Dèlia	1.232	127	63	93	37	119	7	3.457	3.581	7.038
007	Gela	27.730	1.938	440	1.261	36	1.614	140	32.344	30.064	62.408
008	Marianòpoli	1.296	98	30	70	4	165	4	2.160	2.213	4.373
009	Mazzarino	29.396	446	179	274	4	429	3	8.398	8.744	17.142
010	Milena	2.456	99	37	66	18	161	23	2.339	2.335	4.674
011	Montedoro	1.414	42	29	70	5	90	7	1.300	1.439	2.739
012	Mussomeli	16.390	249	132	163	—	282	105	6.673	6.807	13.480
013	Nisemi	9.654	598	214	376	34	442	63	12.814	12.403	25.217
014	Resuttano	3.825	82	36	71	3	129	1	2.357	2.312	4.669
015	Riesi	6.667	468	156	377	51	490	234	8.753	8.793	17.546
016	San Cataldo	7.562	515	209	453	120	466	352	11.143	11.659	22.802
017	Santa Caterina Villarmo- sa	7.510	163	97	155	12	229	135	4.612	4.780	9.392
018	Serradifalco	4.159	162	55	137	8	250	12	4.177	4.350	8.527
019	Sommatino	3.468	249	104	194	118	175	219	5.117	5.127	10.244
020	Sutera	3.555	40	45	53	—	51	123	2.041	2.140	4.181
021	Vallelunga Pratameno	3.916	124	62	159	—	132	60	2.982	3.066	6.048
022	Villalba	1.780	48	39	77	—	135	111	1.569	1.860	3.229
	PROVINCIA	210.463	7.078	2.607	6.244	533	7.715	2.317	152.785	153.748	306.533

086 - PROVINCIA DI ENNA

001	Agira	16.311	273	116	185	13	390	159	6.594	6.662	13.256
002	Aidone	20.986	212	90	174	36	319	183	4.297	4.351	8.648
003	Assoro	11.150	118	43	59	5	137	298	2.670	2.517	5.187
004	Barrafranca	5.364	403	113	192	69	193	839	7.467	7.450	14.917
005	Calascibetta	8.817	113	67	93	18	160	729	3.071	3.183	6.254
006	Catenanuova	1.117	127	39	130	—	149	51	2.380	2.256	4.636
007	Centuripe	17.298	173	78	153	3	357	43	4.543	4.688	9.231
008	Cerami	9.487	84	35	63	3	109	173	2.085	2.019	4.104
009	ENNA	35.718	536	209	707	74	716	229	14.224	14.799	29.023
010	Gagliano Castelferrato	5.600	100	36	107	7	104	49	2.474	2.433	4.907
011	Leonforte	8.409	397	166	261	10	330	245	8.485	8.690	17.175
012	Nicosia	21.787	349	136	344	2	508	2	8.996	8.531	17.527
013	Nissoria	6.162	68	27	50	7	71	53	1.591	1.536	3.127
014	Piazza Armerina	30.304	509	230	581	50	728	680	12.008	12.190	24.198
015	Pietraperzia	11.772	215	102	172	23	258	194	6.160	6.170	12.330
016	Regalbuto	16.927	200	98	220	15	389	349	4.992	4.948	9.940
017	Sperlinga	5.876	19	13	36	1	41	—	674	640	1.314

Codice dei Comuni	COMUNI	SUPER- FICIE TERRITO- RIALE — ettari	ISCRIZIONI E CANCELLAZIONI ANAGRAFICHE NELL'ANNO 1966						POPOLAZIONE RESIDENTE al 31 dicembre 1966		
			Per movimento naturale		Per trasferimento di residenza				M	F	MF
			Nati vivi	Morti	Iscritti		Cancellati				
					da altro Comune	dall'e- stero	per altro Comune	per l'e- stero			
018	Troina	16.695	282	107	181	5	288	107	6.227	6.436	12.663
019	Valguarnera Caropepe . .	932	280	110	264	78	325	253	6.752	6.622	13.374
020	Villarosa	5.501	185	73	198	22	240	1	4.924	4.892	9.816
	PROVINCIA	256.213	4.643	1.888	4.170	441	6.112	4.637	110.614	111.013	221.627

087 - PROVINCIA DI CATANIA

001	Aci Bonaccorsi	170	34	23	69	—	78	—	906	970	1.876
002	Aci Castello	865	224	97	424	2	347	—	4.945	5.066	10.011
003	Aci Catena	845	256	79	273	2	302	—	4.820	4.697	9.517
004	Acireale	3.996	993	450	1.078	30	943	201	22.938	23.397	46.335
005	Aci Sant'Antonio	1.427	130	37	142	—	159	—	2.647	2.632	5.279
006	Adrano	8.251	789	281	311	52	422	617	16.406	16.325	32.731
007	Belpasso	16.449	212	133	309	3	321	5	5.877	6.057	11.934
008	Biancavilla	7.066	432	180	252	6	326	1	10.426	10.613	21.039
009	Bronte	28.588	494	178	229	11	361	6	11.178	11.200	22.378
010	Calatabiano	2.630	128	61	151	12	160	57	2.948	3.064	6.012
011	Caltagirone	40.261	901	447	847	35	1.195	41	21.664	22.113	43.777
012	Camporotondo Etneo	638	10	11	33	—	27	—	438	466	904
013	Castel di Iudica	10.228	143	44	79	—	210	—	3.272	3.081	6.353
014	Castiglione di Sicilia	12.041	90	85	125	5	199	46	3.487	3.594	7.081
015	CATANIA	18.088	9.420	3.241	9.392	230	9.593	644	194.975	206.514	401.489
016	Fiumefreddo di Sicilia	1.205	154	64	221	10	164	89	3.371	3.388	6.759
017	Giarre	2.748	433	218	606	23	538	34	10.800	11.176	21.976
018	Grammichele	3.095	293	159	235	38	253	102	7.296	7.423	14.719
019	Gravina di Catania	504	68	39	215	—	135	—	1.602	1.693	3.295
020	Licodia Eubea	12.537	59	52	62	27	104	219	2.179	2.219	4.398
021	Linguaglossa	5.838	127	72	121	4	162	30	3.061	3.061	6.122
022	Maletto	4.088	115	47	44	9	85	20	2.390	2.404	4.794
023	Màscali	3.768	194	81	330	6	248	17	4.677	4.843	9.520
024	Mascalucia	1.624	65	50	199	3	139	—	1.858	1.950	3.808
025	Militello in Val di Catania	6.214	206	151	254	13	262	5	5.494	5.462	10.956
026	Milo	1.824	23	15	38	—	46	2	820	790	1.610
027	Mineo	24.452	192	63	92	2	215	2	4.400	4.272	8.672
028	Mirabella Imbaccari	1.535	219	90	177	17	183	32	4.669	4.561	9.230
029	Misterbianco	3.751	299	131	445	1	566	—	7.810	7.777	15.587
030	Motta Sant'Anastasia	3.573	89	56	171	7	179	10	3.096	3.067	6.163
031	Nicolosi	4.248	79	38	109	—	81	3	1.945	1.969	3.914
032	Palagonia	5.766	407	109	465	4	273	—	7.800	7.337	15.137
033	Paternò	18.327	1.039	399	628	5	740	—	23.361	22.868	46.229
034	Pedara	1.917	62	41	83	1	91	—	1.869	1.893	3.762
035	Piedimonte Etneo	2.646	106	56	129	9	142	49	2.400	2.526	4.926
036	Raddusa	2.332	123	48	121	—	162	—	2.633	2.457	5.090
037	Ramacca	30.538	231	77	213	28	251	4	5.254	4.975	10.229
038	Randazzo	20.484	249	148	230	12	349	306	6.185	6.240	12.425
039	Riposto	1.288	256	126	331	29	454	91	6.118	6.148	12.266
040	San Cono	656	101	36	72	3	108	8	1.788	1.726	3.514

CATANIA-RAGUSA-SIRACUSA

Codice dei Comuni	COMUNI	SUPER- FICIE TERRITO- RIALE ettari	ISCRIZIONI E CANCELLAZIONI ANAGRAFICHE NELL'ANNO 1966						POPOLAZIONE RESIDENTE al 31 dicembre 1966		
			Per movimento naturale		Per trasferimento di residenza				M	F	MF
			Nati vivi	Morti	Iscritti		Cancellati				
					da altro Comune	dall'e- stero	per altro Comune	per l'e- stero			
041	San Giovanni la Punta	1.063	136	45	443	—	204	—	2.968	3.018	5.986
042	San Gregòrio di Catània	561	51	29	131	2	160	6	1.548	1.510	3.058
043	San Michele di Ganzaria	2.559	103	40	112	2	170	5	2.432	2.478	4.910
044	San Pietro Clarenza	641	31	9	82	1	55	—	770	798	1.568
045	Sant'Àgata li Battiati	313	19	8	98	—	115	—	561	574	1.135
046	Sant'Àlfo	2.362	42	16	69	—	50	5	1.049	1.099	2.148
047	Santa Maria di Licodia	2.623	121	59	133	1	224	32	3.220	3.220	6.440
048	Santa Venerina	1.879	130	58	161	2	191	5	3.325	3.234	6.559
049	Scordia	2.426	341	122	229	2	348	27	7.801	7.423	15.224
050	Trecastagni	1.896	74	44	130	—	169	1	1.938	2.061	3.999
051	Tremestieri Etneo	646	59	24	136	8	113	—	1.421	1.439	2.860
052	Valverde	550	47	23	120	6	99	—	1.075	1.083	2.158
053	Viagrande	1.005	102	46	112	1	185	—	2.011	2.048	4.059
054	Vizzini	12.583	152	123	218	52	201	400	4.902	5.014	9.916
055	Zafferana Etnea	7.612	100	45	165	5	163	—	3.060	3.004	6.064
	PROVINCIA	355.220	20.953	8.404	21.644	721	23.020	3.122	467.884	480.017	947.901

088 - PROVINCIA DI RAGUSA

001	Acate	10.142	128	37	148	13	106	5	3.063	3.081	6.144
002	Chiaromonte Gulfi	12.663	150	83	131	6	200	174	4.605	4.790	9.395
003	Còmisio	6.493	527	255	484	83	427	159	13.390	13.371	26.761
004	Giarratana	4.345	69	39	82	8	90	51	1.936	2.032	3.968
005	Ispica	11.352	266	155	271	16	280	6	6.527	6.559	13.086
006	Mòdica	29.076	786	402	557	96	808	245	21.802	22.793	44.595
007	Monterosso Almo	5.627	74	44	105	1	127	11	2.216	2.309	4.525
008	Pozzallo	1.496	274	117	236	18	291	26	6.428	6.417	12.845
009	RAGUSA	44.246	970	570	1.338	82	1.225	14	28.972	30.920	59.892
010	Santa Croce Camerina	4.076	109	70	194	24	183	25	3.380	3.346	6.726
011	Scicli	13.754	467	256	525	31	465	48	11.832	12.151	23.983
012	Vittòria	18.134	1.046	456	1.047	33	994	47	23.160	23.233	46.393
	PROVINCIA	161.404	4.866	2.484	5.118	411	5.196	811	127.311	131.002	258.313

089 - PROVINCIA DI SIRACUSA

001	Augusta	10.932	655	195	1.246	61	1.220	33	15.686	15.041	30.727
002	Àvola	7.426	681	264	481	37	613	67	14.373	14.416	28.789
003	Buccheri	5.743	50	29	63	6	128	117	1.822	1.940	3.762
004	Buscemi	5.157	36	21	53	2	67	18	873	988	1.861
005	Canicattini Bagni	1.511	141	114	238	9	207	—	4.198	4.448	8.646
006	Carlentini	15.802	230	89	204	5	294	136	6.339	6.196	12.535
007	Càssaro	1.940	26	18	19	1	29	—	760	775	1.535
008	Ferla	2.477	77	61	64	9	77	73	1.753	1.880	3.633
009	Floridia	2.622	359	159	334	77	417	442	8.421	8.375	16.796
010	Francofonte	7.395	356	141	329	27	396	190	8.123	7.978	16.101
011	Lentini	21.584	620	254	674	11	840	3	16.600	16.353	32.953

SIRACUSA-SASSARI

Codice dei Comuni	COMUNI	SUPER- FICIE TERRITO- RIALE — ettari	ISCRIZIONI E CANCELLAZIONI ANAGRAFICHE NELL'ANNO 1966						POPOLAZIONE RESIDENTE al 31 dicembre 1966		
			Per movimento naturale		Per trasferimento di residenza				M	F	MF
			Nati vivi	Morti	Isoritti		Cancellati				
					da altro Comune	dall'e- stero	per altro Comune	per l'e- stero			
012	Melilli	16.139	204	65	463	5	456	51	5.459	5.111	10.570
013	Noto	55.114	530	248	632	6	972	8	13.219	13.326	26.545
014	Pachino	6.534	457	225	602	190	551	867	11.713	11.694	23.407
015	Palazzolo Acreide	8.632	175	150	278	21	281	104	5.355	5.599	10.954
016	Rosolini	7.615	422	157	306	23	385	143	9.259	9.230	18.489
017	SIRACUSA	23.618	2.287	753	3.625	94	3.091	222	49.397	49.485	98.882
018	Solarino	1.301	136	49	129	14	151	189	3.109	3.002	6.111
019	Sortino	9.321	151	90	132	25	156	134	4.736	4.668	9.404
	PROVINCIA	210.863	7.593	3.082	9.872	623	10.331	2.797	181.195	180.505	361.700

090 - PROVINCIA DI SASSARI

001	Àggius	15.965	85	39	167	—	173	—	2.386	2.433	4.819
002	Alà dei Sardi	18.860	54	26	31	—	49	—	1.357	1.206	2.563
003	Alghero	22.440	666	186	929	21	732	1	14.727	14.928	29.655
004	Anela	3.696	22	12	24	6	46	4	707	679	1.386
005	Àrdara	3.807	18	7	30	—	56	5	486	415	901
006	Arzachena	22.858	134	28	195	3	144	23	2.902	2.705	5.607
007	Bàrari	2.127	11	12	7	—	31	2	530	544	1.074
008	Benetutti	9.453	45	25	21	1	57	—	1.397	1.434	2.831
009	Berchidda	20.188	56	35	25	—	37	—	1.624	1.693	3.317
010	Bessude	2.684	8	10	15	1	18	—	298	356	654
011	Bonnàro	2.178	19	19	30	—	30	14	775	858	1.633
012	Bono	7.447	100	43	128	—	214	—	2.442	2.304	4.746
013	Bonorva	14.955	94	60	138	—	242	—	3.080	3.000	6.080
014	Bortigiàdas	8.726	20	8	15	1	72	17	767	746	1.513
015	Borutta	476	4	5	16	1	18	—	261	272	533
016	Bottidda	3.383	18	13	20	—	26	—	541	540	1.081
017	Buddusò	34.797	132	53	108	5	207	16	3.358	3.242	6.600
018	Bultei	9.661	26	23	39	—	62	—	1.101	1.126	2.227
019	Bulzi	2.163	22	5	18	—	36	—	444	418	862
020	Bùrgos	1.825	22	13	36	2	54	—	830	825	1.655
021	Calangiànus	20.548	108	51	145	—	169	—	3.056	2.958	6.014
022	Cargeghe	1.200	12	7	24	—	35	—	363	317	680
023	Castelsardo	5.079	89	28	78	4	94	14	2.234	2.130	4.364
024	Cherèmule	2.413	16	9	14	4	22	—	363	384	747
025	Chiamonti	11.378	49	19	51	—	111	11	1.330	1.256	2.586
026	Codrongiànos	3.038	16	7	30	1	38	—	613	559	1.172
027	Cossoine	3.883	21	13	13	—	52	—	787	704	1.491
028	Esporlatu	1.831	17	8	11	2	20	2	340	345	685
029	Florinas	3.609	24	28	57	1	65	—	999	888	1.887
030	Giave	4.692	14	17	31	—	29	—	604	656	1.260
031	Illorai	5.704	35	15	24	—	31	—	996	977	1.973
032	Ittireddu	2.386	13	6	34	—	66	—	453	417	870
033	Ìttiri	11.156	176	92	103	6	118	12	4.525	4.380	8.905
034	Laerru	1.995	31	8	57	—	49	—	775	709	1.484

SASSARI

Codice dei Comuni	COMUNI	SUPER- FICIE TERRITO- RIALE — ettari	ISCRIZIONI E CANCELLAZIONI ANAGRAFICHE NELL'ANNO 1966						POPOLAZIONE RESIDENTE al 31 dicembre 1966		
			Per movimento naturale		Per trasferimento di residenza				M	F	MF
			Nati vivi	Morti	Iscritti		Cancellati				
					da altro Comune	dall'e- stero	per altro Comune	per l'e- stero			
035	La Maddalena	4.937	192	74	520	8	575	—	5.789	5.281	11.070
036	Luogosanto	13.545	35	34	37	7	111	1	1.123	1.120	2.243
037	Lùras	9.098	62	30	86	—	106	3	1.450	1.411	2.861
038	Mara	1.888	20	13	22	—	49	—	672	619	1.291
039	Màrtis	2.294	22	12	28	15	45	—	528	481	1.009
040	Monteleone Rocca Dòria	1.301	4	—	3	—	9	—	126	103	229
041	Monti	12.407	37	26	64	—	91	—	1.196	1.160	2.356
042	Mòres	9.508	56	29	58	—	135	—	1.444	1.449	2.893
043	Mùros	1.125	19	9	32	—	29	—	322	317	639
044	Nughedu di San Nicolò .	6.795	37	26	18	—	95	—	856	925	1.781
045	Nule	5.180	30	17	13	13	30	2	1.016	1.070	2.086
046	Nulvi	7.884	67	42	138	—	97	—	2.047	1.972	4.019
047	Òlbia	41.373	566	129	871	23	504	9	11.390	11.098	22.488
048	Olmedo	3.371	36	6	71	—	42	—	867	822	1.689
049	Òschiri	21.607	84	36	117	1	136	7	2.225	2.244	4.469
050	Òsilo	11.631	85	71	75	4	168	26	2.613	2.641	5.254
051	Ossi	3.011	118	44	105	—	120	—	2.476	2.318	4.794
052	Ozieri	25.730	255	120	307	7	413	14	5.594	5.590	11.184
053	Pàdria	4.803	24	19	20	1	47	—	834	888	1.722
054	Palau	4.438	40	15	100	3	73	—	910	893	1.803
055	Pattada	16.508	76	50	75	—	147	—	2.492	2.397	4.889
056	Pèrfugas	7.830	65	27	81	—	101	—	1.772	1.606	3.378
057	Ploaghe	9.608	89	57	113	2	75	2	2.554	2.417	4.971
058	Porto Tòrres	10.257	320	97	512	3	431	—	6.693	6.195	12.888
059	Pozzomaggiore	7.952	52	49	97	—	144	1	2.099	2.184	4.283
060	Putifigari	5.312	19	8	5	—	24	—	387	335	722
061	Romana	2.163	16	7	34	—	42	—	485	447	932
062	San Francesco d'Aglientu	14.856	14	10	23	—	52	—	638	620	1.258
063	Santa Teresa Gallura . .	10.119	59	33	129	—	129	1	1.488	1.549	3.037
064	SÀSSARI	60.460	2.375	693	2.831	53	2.445	6	48.852	51.679	100.531
065	Sèdini	4.327	32	25	48	3	102	—	998	948	1.946
066	Semèstene	3.972	9	7	9	—	28	—	259	293	552
067	Sènnori	3.143	132	35	102	—	100	—	2.845	2.961	5.806
068	Siligo	4.361	16	21	51	—	59	—	688	764	1.452
069	Sorso	6.705	218	81	193	1	137	7	5.171	5.208	10.379
080	Telti	8.433	24	16	47	—	65	—	897	818	1.715
070	Tèmpio Pausània	32.963	304	113	515	15	447	20	6.936	7.008	13.944
071	Thiesi	6.383	68	47	66	—	77	—	1.674	1.811	3.485
072	Tissi	1.035	22	15	31	—	48	—	631	689	1.320
073	Torralba	3.675	11	15	27	—	51	—	669	633	1.302
074	Trinità d'Agultu e Vignola	12.936	24	15	69	—	56	—	1.001	912	1.913
075	Tula	6.606	36	9	40	—	65	—	1.013	927	1.940
076	Uri	5.672	56	20	25	1	68	6	1.317	1.267	2.584
077	Ùsini	3.068	69	25	69	—	89	—	1.516	1.551	3.067
079	Valledòria	4.848	94	20	103	—	120	10	2.038	1.868	3.906
078	Villanova Monteleone . .	20.258	77	32	38	—	124	1	2.073	2.093	4.166
	PROVINCIA	751.977	8.243	3.209	10.682	219	11.304	237	198.115	197.986	396.101

Codice dei Comuni	COMUNI	SUPER- FICIE TERRITO- RIALE — ettari	ISCRIZIONI E CANCELLAZIONI ANAGRAFICHE NELL'ANNO 1966						POPOLAZIONE RESIDENTE al 31 dicembre 1966		
			Per movimento naturale		Per trasferimento di residenza				M	F	MF
			Nati vivi	Morti	Iscritti		Cancellati				
					da altro Comune	dall'e- stero	per altro Comune	per l'e- stero			
001	Aritzo	7.560	51	17	57	—	129	—	1.213	1.154	2.367
002	Arzana	16.260	78	29	42	—	64	14	1.719	1.787	3.506
003	Atzara	3.581	30	15	15	—	63	—	869	847	1.716
004	Aùstis	5.072	35	12	26	—	73	—	711	751	1.462
005	Bari Sardo	3.753	78	24	39	2	76	8	1.680	1.810	3.490
006	Baunei.	21.645	89	38	42	—	88	—	2.047	2.083	4.130
007	Belvi	1.810	23	6	19	—	53	—	468	464	932
008	Birori	1.736	6	3	20	—	33	—	216	228	444
009	Bitti	21.588	102	66	113	—	186	—	2.711	2.860	5.571
010	Bolòtana	10.852	86	44	44	1	86	—	2.091	2.061	4.152
011	Bòrore	4.274	54	27	91	—	78	—	1.394	1.341	2.735
012	Bortigali	6.746	25	34	49	2	68	29	1.167	1.122	2.289
013	Bosa	13.567	218	73	165	—	206	—	4.311	4.500	8.811
014	Budoni.	5.590	69	12	33	—	40	2	1.334	1.280	2.614
015	Cùglieri	12.054	52	48	103	—	135	22	2.020	2.051	4.071
016	Dèsulo	7.472	99	39	74	—	149	—	2.333	2.457	4.790
017	Dorgali	22.481	164	55	104	—	145	—	3.818	3.802	7.620
018	Dualchi	2.344	17	14	35	—	31	—	468	404	872
019	Elini	1.090	13	7	25	—	24	—	270	281	551
020	Escalaplano	9.388	85	26	107	2	151	4	1.780	1.765	3.545
021	Escolca	1.472	12	7	16	—	12	—	478	449	927
022	Esterzili	10.078	56	13	24	—	27	—	876	796	1.672
023	Flùssio	692	6	7	18	—	12	6	345	348	693
024	Fonni	11.230	116	52	60	—	151	13	2.634	2.718	5.352
025	Gadoni	4.350	45	14	52	—	39	—	792	798	1.590
026	Gàiro	11.079	67	21	82	1	136	—	1.401	1.459	2.860
027	Galtelli	5.682	55	18	13	1	43	—	1.111	1.057	2.168
028	Gavoi	4.585	90	26	73	—	164	—	1.921	2.023	3.944
029	Genoni	4.389	26	13	14	—	57	—	765	743	1.508
030	Gèrgei	3.607	41	32	26	—	76	—	1.115	951	2.066
031	Girasole	1.298	13	3	44	—	10	—	215	229	444
032	Ilbono	3.091	60	30	26	—	64	—	1.228	1.306	2.534
033	Ìrgoli	7.493	44	13	27	—	59	—	1.109	997	2.106
034	Isili	6.793	80	20	111	—	171	2	1.591	1.591	3.182
035	Jerzu	10.261	77	53	87	—	139	37	1.968	2.025	3.993
036	Làconi	12.487	61	28	123	—	95	—	1.583	1.465	3.048
037	Lanusei	5.338	168	42	175	3	206	—	2.901	2.943	5.844
038	Lei	1.901	18	14	14	—	26	—	378	341	719
039	Loceri	1.931	40	13	52	—	39	—	916	925	1.841
040	Lòculi	3.828	13	1	7	—	8	—	362	364	726
041	Lodè	12.070	78	18	39	3	81	—	1.944	1.769	3.713
042	Lotzorai	1.684	36	18	75	—	41	—	744	732	1.476
043	Lula	14.856	41	10	50	4	74	6	1.217	1.222	2.439
044	Macomer.	12.258	199	81	446	7	374	—	4.513	4.537	9.050
045	Magomàdas	895	10	11	25	—	28	—	343	388	731

091 - PROVINCIA DI NUORO

NUORO

Codice dei Comuni	COMUNI	SUPER- FICIE TERRITO- RIALE — ettari	ISCRIZIONI E CANCELLAZIONI ANAGRAFICHE NELL'ANNO 1966						POPOLAZIONE RESIDENTE al 31 dicembre 1966		
			Per movimento naturale		Per trasferimento di residenza				M	F	MF
			Nati vivi	Morti	Iscritti		Cancellati				
					da altro Comune	dall'e- stero	per altro Comune	per l'e- stero			
046	Mamoiada	4.903	62	26	24	—	147	111	1.496	1.479	2.975
047	Meana Sardo	7.392	58	30	66	—	70	—	1.334	1.270	2.604
048	Mòdolo	252	3	6	1	—	11	—	150	180	330
049	Montresta	2.379	36	12	29	—	59	—	721	653	1.374
050	Noragùgume	2.680	15	6	10	—	24	—	322	262	584
051	NUORO	19.227	731	175	1.338	15	844	6	13.370	13.726	27.096
052	Nuràgus	1.987	18	13	18	—	52	—	677	619	1.296
053	Nurallao	3.476	42	13	24	—	81	—	850	768	1.618
054	Nurri	7.390	84	36	55	—	104	10	1.946	1.708	3.654
055	Oliena	16.537	156	60	79	—	114	—	3.600	3.555	7.155
056	Ollolai	2.734	59	22	30	—	36	4	1.213	1.174	2.387
057	Olzai	6.985	37	17	26	1	88	—	943	897	1.840
058	Ònani	7.155	28	12	42	—	101	—	756	447	1.203
059	Onifai	4.296	22	10	11	—	32	—	532	454	986
060	Oniferi	3.562	26	9	23	—	41	—	565	548	1.113
061	Orani	13.052	49	29	64	7	79	29	1.743	1.699	3.442
062	Orgòsolo	22.366	115	29	60	—	63	—	2.473	2.422	4.895
063	Orosei	9.043	109	30	87	2	110	—	2.252	2.158	4.410
064	Orotelli	6.120	74	43	32	—	75	54	1.541	1.583	3.124
065	Orroli	7.567	76	23	51	—	59	—	1.828	1.731	3.559
066	Ortueri	3.895	51	21	30	4	63	80	1.211	1.080	2.291
067	Orune	12.858	145	46	51	—	194	—	2.822	2.671	5.493
068	Osidda	2.578	11	5	6	—	20	—	227	219	446
069	Òsini	3.968	25	16	25	—	14	—	889	931	1.820
070	Ottana	4.516	34	12	35	—	86	—	985	999	1.984
071	Ovodda	4.078	33	15	18	—	50	—	1.022	996	2.018
072	Perdasdefogu	7.773	83	15	188	—	158	—	1.500	1.416	2.916
073	Posada	3.352	37	11	36	—	27	—	762	658	1.420
074	Sàdali	4.988	29	11	45	—	80	—	695	681	1.376
075	Sàgama	1.167	4	6	4	—	12	13	219	195	414
076	San Teodoro	10.483	32	13	50	—	72	—	860	785	1.645
077	Sarule	5.265	47	14	23	—	60	67	1.143	1.284	2.427
078	Scano di Montiferro	6.048	32	44	38	4	56	9	1.177	1.200	2.377
079	Sennariolo	1.568	7	7	12	—	20	—	160	162	322
080	Serri	1.913	13	14	6	—	21	—	524	455	979
081	Seui	14.820	64	35	43	—	113	—	1.465	1.534	2.999
082	Seulo	5.886	33	16	17	—	33	—	881	851	1.732
083	Silànus	4.804	60	29	47	2	55	6	1.480	1.463	2.943
084	Sindia	5.830	47	24	42	3	52	21	1.396	1.473	2.869
085	Siniscola	19.996	192	53	290	1	175	56	3.641	3.538	7.179
086	Sòrgono	5.619	44	16	59	—	104	—	1.131	1.074	2.205
087	Suni	4.732	27	22	29	3	48	1	799	853	1.652
088	Tàlana	11.792	33	15	11	—	22	—	682	728	1.410
089	Tertenia	11.777	92	11	87	—	135	—	1.881	1.897	3.778
090	Teti	4.391	33	11	42	—	46	—	543	492	1.035
091	Tiana	1.935	32	10	8	—	39	—	447	420	867
092	Tinnura	379	6	2	6	—	19	—	163	184	347
093	Tonara	5.212	50	26	44	—	152	79	1.522	1.551	3.073

NUORO-CAGLIARI

Codice dei Comuni	COMUNI	SUPER- FICIE TERRITO- RIALE — ettari	ISCRIZIONI E CANCELLAZIONI ANAGRAFICHE NELL'ANNO 1966						POPOLAZIONE RESIDENTE al 31 dicembre 1966		
			Per movimento naturale		Per trasferimento di residenza				M	F	MF
			Nati vivi	Morti	Iscritti		Cancellati				
					da altro Comune	dall'e- stero	per altro Comune	per l'e- stero			
094	Torpè	9.230	75	16	33	1	72	8	1.528	1.445	2.973
095	Tortoli	3.997	168	40	250	2	227	—	2.713	2.706	5.419
096	Tresnuràghes	3.155	17	23	24	5	52	1	969	1.017	1.986
097	Triei	2.854	26	8	14	—	27	—	614	599	1.213
098	Ulàssai	12.211	33	25	40	—	62	10	1.111	1.220	2.331
099	Urzulei	12.992	40	12	14	—	55	—	913	843	1.756
100	Ussàssai	4.730	31	11	29	—	27	—	614	654	1.268
101	Villagrande Strisàili	21.080	99	26	95	—	95	7	2.083	2.055	4.138
102	Villanova Tulo	4.031	57	13	26	—	45	—	926	801	1.727
	PROVINCIA	727.217	6.468	2.442	6.769	76	8.788	715	145.080	143.687	288.767

092 - PROVINCIA DI CAGLIARI

001	Abbasanta	3.985	41	20	133	—	116	30	1.012	1.050	2.062
002	Aidomaggiore	4.133	10	11	12	—	35	—	406	453	859
078	Albagiara	895	10	5	3	—	9	—	245	259	504
003	Ales	2.973	42	19	146	—	121	—	1.331	1.205	2.536
004	Allai	2.738	7	9	21	5	20	8	390	343	733
005	Arborea	11.550	92	14	96	2	101	—	1.721	1.521	3.242
006	Àrbus	26.716	228	78	139	—	385	—	4.517	4.711	9.228
007	Ardauli	2.054	26	15	14	—	44	2	988	935	1.923
008	Armungia	5.478	18	8	18	—	50	—	546	503	1.049
009	Assèmini	11.750	270	65	469	8	389	107	5.329	5.132	10.461
010	Assolo	1.632	17	10	22	—	15	—	407	348	755
011	Asuni	2.120	23	6	23	—	26	—	395	373	768
012	Ballao	4.668	28	16	15	—	42	—	826	822	1.648
013	Baràdili	561	3	2	1	—	4	—	81	89	170
014	Baràtili San Pietro	595	17	13	12	1	22	—	572	570	1.142
015	Baressa	1.255	20	14	4	—	39	11	641	580	1.221
016	Barrali	1.146	26	10	13	—	16	—	441	372	813
017	Barùmini	2.657	36	15	19	1	52	—	893	824	1.717
018	Bauladu	2.421	13	8	34	—	30	—	322	333	655
019	Bidonì	1.167	4	2	18	—	3	—	193	171	364
020	Bonàrcado	2.854	35	15	16	—	54	—	1.025	868	1.893
021	Boroneddu	465	2	1	—	—	5	—	116	102	218
022	Buggerru	4.823	29	15	35	—	64	—	771	806	1.577
023	Burcei	9.497	74	22	31	—	66	—	1.357	1.293	2.650
024	Busachi	5.930	40	19	59	—	81	3	1.322	1.370	2.692
025	Càbras	10.218	154	68	127	—	84	27	3.844	3.674	7.518
026	CAGLIARI	13.351	5.143	1.355	6.251	90	4.998	248	102.344	108.782	211.126
027	Calasetta	3.098	36	21	76	2	103	—	1.217	1.244	2.461
028	Capoterra	6.825	193	38	127	10	153	155	3.592	3.465	7.057
029	Carbònia	14.561	655	204	1.032	4	1.971	46	17.015	16.859	33.874
030	Carloforte	5.024	129	89	122	6	155	—	3.526	3.672	7.198
031	Collinas	2.079	16	22	17	3	36	7	618	584	1.202

CAGLIARI

Codice dei Comuni	COMUNI	SUPER- FICIE TERRITO- RIALE — ettari	ISCRIZIONI E CANCELLAZIONI ANAGRAFICHE NELL'ANNO 1966						POPOLAZIONE RESIDENTE al 31 dicembre 1966		
			Per movimento naturale		Per trasferimento di residenza				M	F	MF
			Nati vivi	Morti	Iscritti		Cancellati				
					da altro Comune	dall'e- stero	per altro Comune	per l'e- stero			
032	Decimomannu	2.805	146	31	272	2	237	68	2.592	2.337	4.929
033	Decimoputzu	4.480	80	17	102	—	87	—	1.689	1.597	3.286
034	Dolianova	8.460	143	56	180	3	190	17	3.483	3.352	6.835
035	Dòmus de Maria	9.678	51	10	34	—	73	—	765	691	1.456
036	Domusnòvas	8.047	149	48	193	—	202	—	2.940	2.875	5.815
037	Donori	3.517	51	20	43	—	62	—	1.022	919	1.941
039	Fluminimaggiore	10.821	81	31	104	1	113	1	1.990	1.993	3.983
040	Fordongianus	3.940	34	16	42	—	35	43	810	796	1.606
041	Furtei	2.612	57	16	39	—	62	—	967	914	1.881
042	Genuri	755	10	5	12	—	26	—	364	336	700
043	Gèsico	2.556	36	8	7	—	20	—	692	629	1.321
044	Gèsturi	4.687	37	19	32	—	50	1	882	850	1.732
045	Ghilarza	5.893	83	54	157	1	151	15	1.958	2.136	4.094
046	Giba	7.065	128	40	131	6	208	—	2.683	2.488	5.171
047	Goni	1.871	21	5	11	—	29	—	353	357	710
048	Gonnesa	4.745	118	51	146	—	230	11	2.529	2.498	5.027
049	Gonnoscodina	884	11	7	21	—	24	—	348	302	650
050	Gonnosfanàdiga	12.523	152	67	152	—	147	—	3.519	3.541	7.060
038	Gonnosnò	1.545	28	13	32	—	27	—	586	576	1.162
051	Gonnostramatza	1.753	17	10	34	—	49	—	576	534	1.110
052	Guamaggiore	1.684	28	10	15	—	29	—	618	599	1.217
053	Guasila	4.355	81	32	46	—	99	4	1.679	1.656	3.335
054	Gùspini	17.474	314	97	325	8	380	10	6.525	6.297	12.822
055	Iglèsias	20.763	641	224	545	16	1.003	36	14.257	14.294	28.551
056	Las Plàssas	1.114	9	9	24	—	36	—	261	236	497
057	Lunamatrona	2.057	39	15	54	—	67	—	982	1.027	2.009
058	Màndas	4.504	49	25	77	—	105	22	1.511	1.457	2.968
059	Maracalagonis	10.162	102	30	49	—	93	19	1.991	1.922	3.913
060	Marrùbiu	6.121	99	32	164	1	214	3	2.130	1.785	3.915
061	Masùllas	2.396	45	15	14	—	41	—	981	909	1.890
062	Milis	1.871	32	18	53	—	126	—	769	837	1.606
063	Mogorella	1.718	12	5	13	—	14	—	332	313	645
064	Mògoro	4.894	108	43	76	—	118	50	2.491	2.345	4.836
065	Monastir	3.176	85	30	103	—	69	—	1.615	1.586	3.201
066	Morgongiori	4.528	31	11	21	1	71	—	734	656	1.390
067	Muravera	17.984	102	35	228	16	174	3	2.348	2.359	4.707
068	Musei	2.026	36	7	34	—	65	—	698	645	1.343
069	Narbolia	4.049	46	9	27	—	61	1	833	850	1.683
070	Narcao	8.620	80	22	91	—	155	—	1.643	1.545	3.188
071	Neoneli	4.800	13	5	20	—	25	—	577	593	1.170
072	Norbello	2.612	16	13	52	—	44	—	520	513	1.033
073	Nughedu Santa Vittò- ria	2.856	22	10	32	2	19	—	496	476	972
074	Nurachi	1.594	29	15	47	—	33	1	732	717	1.449
075	Nuràminis	4.529	51	21	88	—	51	—	1.578	1.528	3.106
076	Nureci	1.289	15	5	24	—	22	—	333	344	677
077	Nuxis	6.081	43	17	50	—	86	—	1.020	924	1.944
079	Ollastra Simàxis	2.152	33	11	48	—	29	—	676	688	1.364

CAGLIARI

Codice dei Comuni	COMUNI	SUPER- FICIE TERRITO- RIALE — ettari	ISCRIZIONI E CANCELLAZIONI ANAGRAFICHE NELL'ANNO 1966						POPOLAZIONE RESIDENTE al 31 dicembre 1966		
			Per movimento naturale		Per trasferimento di residenza				M	F	MF
			Nati vivi	Morti	Iscritti		Cancellati				
					da altro Comune	dall'e- stero	per altro Comune	per l'e- stero			
080	Oristano	8.463	575	210	1.137	4	906	—	12.261	13.200	25.461
081	Ortacesus	2.356	23	9	24	—	34	13	543	462	1.005
082	Pabillònis	3.756	73	20	72	—	91	—	1.461	1.385	2.846
083	Pàlmas Arborea	3.932	24	4	33	—	21	—	470	441	911
084	Pau	1.408	7	3	9	—	45	—	301	279	580
085	Pàuli Arbarei	1.512	17	12	6	—	16	—	431	341	772
086	Paulilatino	10.380	65	34	63	—	85	—	1.486	1.435	2.921
087	Perdàxius	2.921	34	12	69	—	73	12	799	718	1.517
088	Pimentel	1.498	23	11	28	—	26	—	638	593	1.231
089	Portoscuso	3.903	99	22	139	1	139	—	2.097	2.021	4.118
090	Pula	13.878	272	32	197	2	104	—	2.172	2.052	4.224
091	Quartu Sant'Èlena	9.628	737	175	769	3	552	9	13.012	12.979	25.991
092	Riola Sardo	4.833	56	22	76	—	58	—	1.147	1.081	2.228
093	Ruinas	3.038	23	14	31	—	37	—	722	717	1.439
094	Samassi	4.220	87	35	115	—	108	—	2.501	2.368	4.869
095	Samatzai	3.112	39	11	63	—	74	—	878	793	1.671
096	Samugheo	8.127	73	37	64	6	88	38	2.062	1.985	4.047
097	San Basilio	4.483	30	10	21	—	48	—	758	729	1.487
098	San Gavino Monreale	8.754	173	64	176	—	250	—	4.477	4.216	8.693
099	San Giovanni Suèrgiu	7.063	138	32	86	15	255	48	2.666	2.536	5.202
100	Sanluri	8.416	176	63	340	—	248	—	3.943	3.779	7.722
101	San Nicolò d'Arcidano	2.836	82	20	68	—	74	—	1.330	1.175	2.505
102	San Nicolò Gerrei	6.264	29	11	34	—	42	—	695	620	1.315
103	San Sperate	2.615	107	31	92	3	74	2	2.370	2.263	4.633
104	Santadi	15.263	102	26	129	—	228	—	2.755	2.672	5.427
105	Santa Giusta	6.917	68	25	87	1	77	—	1.472	1.422	2.894
106	Sant'Andrea Frius	3.643	46	9	54	—	64	—	906	872	1.778
107	Sant'Anna Arresi	3.669	49	14	94	—	62	—	1.163	1.002	2.165
107	Sant'Antioco	8.744	288	88	248	16	376	115	5.732	5.564	11.296
108	Sant'Antònio Ruinas	1.913	12	9	18	—	20	—	408	353	761
109	Santu Lussùrgiu	9.966	38	48	8	5	46	—	1.736	1.799	3.535
110	San Vero Milis	7.220	45	22	36	6	73	—	1.232	1.251	2.483
111	San Vito	23.936	104	55	90	3	164	80	2.460	2.533	4.993
112	Sàrdara	5.611	97	49	128	10	106	38	2.115	2.113	4.228
113	Sarroch	6.788	89	18	136	1	113	3	1.602	1.502	3.104
114	Sèdilo	6.888	42	27	55	—	77	—	1.454	1.383	2.837
115	Segariu	1.669	40	10	25	—	21	—	745	703	1.448
116	Selàrgius	2.671	271	60	402	1	296	—	4.987	4.937	9.924
117	Sèlegas	2.051	36	19	20	—	55	—	883	872	1.755
118	Sèneghe	5.782	27	27	30	—	72	—	1.213	1.160	2.373
119	Sènis	1.605	13	5	7	—	20	—	548	485	1.033
120	Senorbi	3.435	90	41	112	—	177	—	2.046	1.994	4.040
121	Serdiana	5.566	25	18	59	—	52	9	848	852	1.700
122	Serramanna	8.389	205	58	186	3	215	1	4.203	4.029	8.232
123	Serrenti	4.281	82	43	164	—	143	—	2.335	2.208	4.543
124	Sestu	4.832	215	48	132	—	133	—	3.896	3.750	7.646
125	Sèttime San Pietro	2.321	78	35	59	—	81	—	1.702	1.697	3.399
126	Setzu	782	3	2	9	—	1	—	127	108	235

CAGLIARI

Codice dei Comuni	COMUNI	SUPER- FICIE TERRITO- RIALE — ettari	ISCRIZIONI E CANCELLAZIONI ANAGRAFICHE NELL'ANNO 1966						POPOLAZIONE RESIDENTE al 31 dicembre 1966		
			Per movimento naturale		Per trasferimento di residenza				M	F	MF
			Nati vivi	Morti	Iscritti		Cancellati				
					da altro Comune	dall'e- stero	per altro Comune	per l'e- stero			
127	Siamaggiore	1.322	17	9	12	—	12	—	451	400	851
128	Siamanna-Siapiccia	4.626	31	14	66	—	48	—	741	702	1.443
129	Siddi	1.101	36	12	22	—	20	—	600	562	1.162
130	Sillqua	19.025	96	41	158	—	192	1	2.153	2.095	4.248
131	Silius	3.836	40	16	9	—	18	—	719	647	1.366
132	Simala	1.338	9	4	9	—	26	—	364	321	685
133	Simaxis	2.777	49	23	83	—	75	—	1.110	1.026	2.136
134	Sini	873	18	11	24	—	24	—	529	450	979
135	Sinnai	22.338	193	77	185	9	177	3	4.216	4.150	8.366
171	Siris	602	3	2	2	—	6	—	148	149	297
136	Siurgus Donigala	7.645	45	15	44	—	98	—	1.325	1.239	2.564
137	Solarussa	3.189	55	23	62	—	78	—	1.349	1.262	2.611
138	Solèminis	1.295	15	5	30	—	23	—	459	425	884
139	Sorradile	2.834	18	7	18	1	26	—	443	484	927
140	Suelli	1.924	27	16	33	—	86	—	579	535	1.114
141	Tadasuni	462	5	4	1	—	5	—	186	188	374
142	Terralba	3.487	209	91	264	10	264	—	4.550	4.317	8.867
143	Teulada	24.559	137	46	161	—	306	—	3.031	2.945	5.976
144	Tramatza	1.679	19	5	19	—	14	8	532	505	1.037
145	Tratalias	3.096	21	6	18	—	56	—	668	579	1.247
146	Tuili	2.450	24	18	53	—	54	—	783	738	1.521
147	Turri	964	14	6	18	—	18	4	369	351	720
148	Ulà Tirso	1.876	24	8	32	—	87	—	600	581	1.181
149	Uras	3.936	82	29	111	—	112	—	1.835	1.736	3.571
150	Usellus	3.510	32	16	36	—	58	—	718	725	1.443
151	Ussana	3.285	65	21	45	1	85	—	1.323	1.328	2.651
152	Ussaramanna	975	12	7	18	—	29	—	461	443	904
153	Uta	13.446	128	24	118	2	88	—	2.553	2.325	4.878
154	Vallermosa	6.181	36	15	31	—	39	—	979	1.038	2.017
155	Villacidro	18.355	295	90	175	23	204	88	6.068	5.753	11.821
156	Villamar	3.864	75	23	51	—	106	16	1.806	1.642	3.448
157	Villamassargia	9.147	70	34	96	11	161	52	1.499	1.498	2.997
158	Villanovaforru	1.097	25	9	17	—	33	—	502	461	963
159	Villanovafranca	2.746	50	19	49	8	65	—	1.097	975	2.072
160	Villanova Truschedu	1.656	11	4	20	—	8	—	223	236	459
161	Villaputzu	19.103	96	38	130	11	145	18	2.545	2.520	5.065
162	Villasalto	13.072	37	11	25	—	52	—	1.086	1.025	2.111
163	Villa San Pietro	3.961	15	4	19	—	25	—	369	316	685
164	Villasimius	5.802	60	19	66	—	101	1	1.028	1.034	2.062
165	Villasor	8.661	130	40	228	—	175	11	3.013	2.940	5.953
166	Villaspeciosa	2.735	34	15	54	—	44	—	709	681	1.390
167	Villaurbana	5.848	60	18	69	—	106	—	1.141	1.052	2.193
168	Villa Verde	1.734	10	6	22	—	22	—	373	326	699
169	Zeddiani	1.188	19	10	23	—	21	—	570	534	1.104
170	Zerfaliu	1.546	28	10	26	—	39	—	567	549	1.116
	PROVINCIA	929.749	18.533	6.070	21.919	345	24.091	1.519	399.239	397.352	796.591

Elenco alfabetico dei Comuni e relativa Provincia di appartenenza (*)

A

Abano Terme - PD	Agira - EN	Alberona - FG	Alserio - CO
Abbadia Cerreto - MI	Agliana - PT	Albese con Cassano - CO	Altamura - BA
Abbadia Lariana - CO	Agliano - AT	Albettone - VI	Altare - SV
Abbadia San Salvatore - SI	Agliè - TO	Albi - CZ	Altavilla Irpina - AV
Abbasanta - CA	Agna - PD	Albiano - TN	Altavilla Milicia - PA
Abbateggio - PE	Agnadello - CR	Albiano d'Ivrea - TO	Altavilla Monferrato - AL
Abbiategrosso - MI	Agnana Calabria - RC	Albiate - MI	Altavilla Silentina - SA
Abetone - PT	Agnone - CB	Albidona - CS	Altavilla Vicentina - VI
Abriola - PZ	Agnosine - BS	Albignasego - PD	Aldona - AP
Acate - RG	Agordo - BL	Albinea - RE	Altilla - CS
Accadia - FG	Agosta - ROMA	Albino - BG	Altino - CH
Acciglio - CN	Agra - VA	Albiolo - CO	Altissimo - VI
Accettura - MT	Agrate Brianza - MI	Albisola Marina - SV	Altivole - TV
Acciano - AQ	Agrate Conturbia - NO	Albisola Superiore - SV	Alto - CN
Accumoli - RI	Agrigento - AG	Albizzate - VA	Altofonte - PA
Acerenza - PZ	Agropoli - SA	Albonese - PV	Altomonte - CS
Acerno - SA	Agugliano - AN	Albosaggia - SO	Altopascio - LU
Acerra - NA	Agugliaro - VI	Albugnano - AT	Alviano - TR
Acì Bonaccorsi - CT	Aicurzio - MI	Albuzzano - PV	Alvignano - CE
Acì Castello - CT	Aidone - SA	Alcamo - TP	Alvito - FR
Acì Catena - CT	Aidone - EN	Alcara li Fusi - ME	Alzano Lombardo - BG
Acireale - CT	Aielli - AQ	Aldeno - TN	Alzano Scrivia - AL
Acì Sant'Antonio - CT	Aiello Calabro - CS	Aldino - BZ	Alzate Brianza - CO
Acquacanina - MC	Aiello del Friuli - UD	Ales - CA	Amalfi - SA
Acquafondata - FR	Aiello del Sabato - AV	Alessandria - AL	Amandola - AP
Acquaformosa - CS	Aieta - CS	Alessandria del Carretto - CS	Amantea - CS
Acquafredda - BS	Aillano - CE	Alessandria della Rocca - AG	Amaro - UD
Acqualagna - PS	Ailloche - VC	Alessano - LE	Amaroni - CZ
Acquanegra Cremonese - CR	Airasca - TO	Alezio - LE	Amaseno - FR
Acquanegra sul Chiese - MN	Airola - BN	Alfano - SA	Amato - CZ
Acquapendente - VT	Airole - IM	Alfedena - AQ	Amatrice - RI
Acquappesa - CS	Airuno - CO	Alfanello - BS	Ambivere - BG
Acquarica del Capo - LE	Aisone - CN	Alfano Natta - AL	Amblar - TN
Acquaro - CZ	Ala - TN	Alfonsine - RA	Ameglia - SP
Acquasanta Terme - AP	Alà del Sardi - SS	Alghero - SS	Amelia - TR
Acquasparta - TR	Ala di Stura - TO	Algua - BG	Amendolara - CS
Acquaviva Collecroce - CB	Alagna - PV	Alia - PA	Ameno - NO
Acquaviva delle Fonti - BA	Alagna Valsesia - VC	Aliano - MT	Amorosi - BN
Acquaviva d'Isernia - CB	Alanno - PE	Alice Bel Colle - AL	Ampezzo - UD
Acquaviva Picena - AP	Alano di Piave - BL	Alice Castello - VC	Anacapri - NA
Acquaviva Platani - CL	Alasio - SV	Alice Superiore - TO	Anagni - FR
Acqui Terme - AL	Alatri - FR	Alife - CE	Ancarano - TE
Acri - CS	Alba - CN	Alimena - PA	Ancona - AN
Acuto - FR	Alba Adriatica - TE	Aliminusa - PA	Andali - CZ
Adelfa - BA	Albagiara - CA	Ali - ME	Andalo - TN
Adrano - CT	Albairate - MI	Ali Terme - ME	Andalo Valtellino - SO
Adrara San Martino - BG	Albanella - SA	Allai - CA	Andezeno - TO
Adrara San Rocco - BG	Albano di Lucania - PZ	Allain - AO	Andora - SV
Adria - RO	Albano Laziale - ROMA	Alleghe - BL	Andorno Micca - VC
Adro - BS	Albano Sant'Alessandro - BG	Allerona - TR	Andrano - LE
Affl - VR	Albano Vercellese - VC	Alliste - LE	Andrate - TO
Affile - ROMA	Albaredo Arnaboldi - PV	Allumiere - ROMA	Andreis - UD
Afragola - NA	Albaredo d'Adige - VR	Alluvioni Cambiò - AL	Andretta - AV
Africo - RC	Albaredo per San Marco - SO	Almè - BG	Andria - BA
Agazzano - PC	Albaretto - PR	Almenno San Bartolomeo - BG	Andriano - BZ
Agerola - NA	Albaretto della Torre - CN	Almenno San Salvatore - BG	Anela - SS
Aggius - SS	Albavilla - CO	Almese - TO	Anfo - BS
	Albenga - SV	Alonte - VI	Angera - VA
	Albera Ligure - AL	Alpette - TO	Anghiari - AR
	Alberobello - BA	Alpignano - TO	Angiari - VR
		Alseno - PC	

(*) Per l'indicazione della Provincia sono state adottate le sigle automobilistiche riportate a pag. 233.

Angolo Terme - *BS*
 Angri - *SA*
 Angrogna - *TO*
 Anguillara Sabazia - *ROMA*
 Anguillara Veneta - *PD*
 Annicco - *CR*
 Annone di Brianza - *CO*
 Annone Veneto - *VE*
 Annoia - *RC*
 Antegnate - *BG*
 Anterivo - *BZ*
 Antey Saint André - *AO*
 Anticoli Corrado - *ROMA*
 Antignano - *AT*
 Antillo - *ME*
 Antonimina - *RC*
 Antrodoto - *RI*
 Antrona Schieranco - *NO*
 Anversa degli Abruzzi - *AQ*
 Anzano del Parco - *CO*
 Anzano di Puglia - *FG*
 Anzi - *PZ*
 Anzio - *ROMA*
 Anzola dell'Emilia - *BO*
 Anzola d'Ossola - *NO*
 Aosta - *AO*
 Apecchio - *PS*
 Apice - *BN*
 Apiro - *MC*
 Apollosa - *BN*
 Appiano - *BZ*
 Appiano Gentile - *CO*
 Appignano - *MC*
 Appignano del Tronto - *AP*
 Aprica - *SO*
 Apricale - *IM*
 Apricena - *FG*
 Aprigliano - *CS*
 Aprilia - *LT*
 Aquara - *SA*
 Aquila di Arroschia - *IM*
 Aquileia - *UD*
 Aquilonia - *AV*
 Aquino - *FR*
 Aradeo - *LE*
 Aragona - *AG*
 Aramengo - *AT*
 Arba - *UD*
 Arborea - *CA*
 Arborio - *VC*
 Arbus - *CA*
 Arcade - *TV*
 Arce - *FR*
 Arcene - *BG*
 Arcevia - *AN*
 Archi - *CH*
 Arcidosso - *GR*
 Arcinazzo Romano - *ROMA*
 Arcisate - *VA*
 Arco - *TN*
 Arcola - *SP*
 Arcole - *VR*
 Arconate - *MI*
 Arcore - *MI*
 Arcugnano - *VI*
 Ardara - *SS*
 Ardauli - *CA*
 Ardenno - *SO*
 Ardesio - *BG*
 Ardore - *RC*
 Arena - *CZ*
 Arena Po - *PV*
 Arenzano - *GE*

Arese - *MI*
 Arezzo - *AR*
 Argegnò - *CO*
 Argelato - *BO*
 Argenta - *FE*
 Argentera - *CN*
 Arguello - *CN*
 Argusto - *CZ*
 Ari - *CH*
 Ariano Irpino - *AV*
 Ariano nel Polesine - *RO*
 Ariccia - *ROMA*
 Arielli - *CH*
 Arienzo - *CE*
 Arignano - *TO*
 Aritzo - *NU*
 Arizzano - *NO*
 Arlena di Castro - *VT*
 Arluno - *MI*
 Armeno - *NO*
 Armento - *PZ*
 Armo - *IM*
 Armungia - *CA*
 Arnara - *FR*
 Arnasco - *SV*
 Arnaz - *AO*
 Arnesano - *LE*
 Arola - *NO*
 Arona - *NO*
 Arosio - *CO*
 Arpaia - *BN*
 Arpaise - *BN*
 Arpino - *FR*
 Arquà Petrarca - *PD*
 Arquà Polesine - *RO*
 Arquata del Tronto - *AP*
 Arquata Scrivia - *AL*
 Arre - *PD*
 Arrone - *TR*
 Arsago Seprio - *VA*
 Arsiè - *BL*
 Arsiero - *VI*
 Arsità - *TE*
 Arsoli - *ROMA*
 Arta Terme - *UD*
 Artegna - *UD*
 Artena - *ROMA*
 Artogne - *BS*
 Arvier - *AO*
 Arzachena - *SS*
 Arzago d'Adda - *BG*
 Arzana - *NU*
 Arzano - *NA*
 Arzene - *UD*
 Arzergrande - *PD*
 Arzignano - *VI*
 Ascea - *SA*
 Asciano - *SI*
 Ascoli Piceno - *AP*
 Ascoli Satriano - *FG*
 Ascrea - *RI*
 Asiago - *VI*
 Asigliano Veneto - *VI*
 Asigliano Vercellese - *VC*
 Asola - *MN*
 Asolo - *TV*
 Assago - *MI*
 Assimini - *CA*
 Assisi - *PG*
 Asso - *CO*
 Assolo - *CA*
 Assoro - *EN*
 Asti - *AT*

Asuni - *CA*
 Ateleta - *AQ*
 Atella - *PZ*
 Atena Lucana - *SA*
 Atessa - *CH*
 Atina - *FR*
 Atrani - *SA*
 Atri - *TE*
 Atripalda - *AV*
 Attigliano - *TR*
 Attimis - *UD*
 Atzara - *NU*
 Auditore - *PS*
 Augusta - *SR*
 Auletta - *SA*
 Aulla - *MS*
 Aurano - *NO*
 Aurigo - *IM*
 Auronzo di Cadore - *BL*
 Ausonia - *FR*
 Austis - *NU*
 Avegno - *GE*
 Avelengo - *BZ*
 Avella - *AV*
 Avellino - *AV*
 Averara - *BG*
 Aversa - *CE*
 Avetrana - *TA*
 Avezzano - *AQ*
 Aviano - *UD*
 Aviatico - *BG*
 Avigliana - *TO*
 Avigliano - *PZ*
 Avio - *TN*
 Avise - *AO*
 Avola - *SR*
 Avolasca - *AL*
 Ayas - *AO*
 Aymavilles - *AO*
 Azeglio - *TO*
 Azzanello - *CR*
 Azzano d'Asti - *AT*
 Azzano Decimo - *UD*
 Azzano Mella - *BS*
 Azzano San Paolo - *BG*
 Azzate - *VA*
 Azzio - *VA*
 Azzone - *BG*

B

Baceno - *NO*
 Bacoli - *NA*
 Badalucco - *IM*
 Badia - *BZ*
 Badia Calavena - *VR*
 Badia Pavese - *PV*
 Badia Polesine - *RO*
 Badia Tedalda - *AR*
 Badolato - *CZ*
 Bagaladi - *RC*
 Bagheria - *PA*
 Bagnacavallo - *RA*
 Bagnara Calabra - *RC*
 Bagnara di Romagna - *RA*
 Bagnaria - *PV*
 Bagnaria Arsa - *UD*
 Bagnasco - *CN*
 Bagnatica - *BG*
 Bagni di Lucca - *LU*

Bagno a Ripoli - *FI*
 Bagno di Romagna - *FO*
 Bagnoli del Trigno - *CB*
 Bagnoli di Sopra - *PD*
 Bagnoli Irpino - *AV*
 Bagnolo Cremasco - *CR*
 Bagnolo del Salento - *LE*
 Bagnolo di Po - *RO*
 Bagnolo in Piano - *RE*
 Bagnolo Mella - *BS*
 Bagnolo Piemonte - *CN*
 Bagnolo San Vito - *MN*
 Bagnone - *MS*
 Bagnoregio - *VT*
 Bagolino - *BS*
 Baia e Latina - *CE*
 Baiano - *AV*
 Baiardo - *IM*
 Bairo - *TO*
 Baiso - *RE*
 Balangero - *TO*
 Baldichieri d'Asti - *AT*
 Baldissero Canavese - *TO*
 Baldissero d'Alba - *CN*
 Baldissero Torinese - *TO*
 Balestrate - *PA*
 Balestrino - *SV*
 Ballabio - *CO*
 Ballao - *CA*
 Balme - *TO*
 Balmuccia - *VC*
 Balocco - *VC*
 Balsorano - *AQ*
 Balvano - *PZ*
 Balzola - *AL*
 Banari - *SS*
 Banchette - *TO*
 Banco - *TN*
 Bannio Anzino - *NO*
 Banzi - *PZ*
 Baone - *PD*
 Baradilli - *CA*
 Baragiano - *PZ*
 Baranello - *CB*
 Barano d'Ischia - *NA*
 Barasso - *VA*
 Barattoli San Pietro - *CA*
 Barbania - *TO*
 Barbara - *AN*
 Barbarano Romano - *VT*
 Barbarano Vicentino - *VI*
 Barbaresco - *CN*
 Barbariga - *BS*
 Barbata - *BG*
 Barberino di Mugello - *FI*
 Barberino Val d'Elsa - *FI*
 Barbianello - *PV*
 Barbiano - *BZ*
 Barbona - *PD*
 Barcellona Pozzo di Gotto - *ME*
 Barchi - *PS*
 Barcis - *UD*
 Bard - *AO*
 Bardello - *VA*
 Bardi - *PR*
 Bardinetto - *SV*
 Bardolino - *VR*
 Bardonecchia - *TO*
 Bareggio - *MI*
 Barenigo - *NO*
 Baressa - *CA*
 Barete - *AQ*
 Barga - *LU*

- Bargagli - *GE*
 Barge - *CN*
 Barghe - *BS*
 Bari - *BA*
 Bariano - *BG*
 Baricella - *BO*
 Barile - *PZ*
 Bari Sardo - *NU*
 Barisciano - *AQ*
 Barlassina - *MI*
 Barletta - *BA*
 Barni - *CO*
 Barolo - *CN*
 Barone Canavese - *TO*
 Baronissi - *SA*
 Barrafranca - *EN*
 Barrali - *CA*
 Barrea - *AQ*
 Barumini - *CA*
 Barzago - *CO*
 Barzana - *BG*
 Barzanò - *CO*
 Barzio - *CO*
 Basaluzzo - *AL*
 Bascapè - *PV*
 Baschi - *TR*
 Basciano - *TE*
 Baselga di Pinè - *TN*
 Baselga di Vezzano - *TN*
 Baselice - *BN*
 Basiano - *MI*
 Basicò - *ME*
 Basiglio - *MI*
 Basigliano - *UD*
 Bassano Bresciano - *BS*
 Bassano del Grappa - *VI*
 Bassano in Teverina - *VT*
 Bassano Romano - *VT*
 Bassiano - *LT*
 Bassignana - *AL*
 Bastia Mondovì - *CN*
 Bastia Umbra - *PG*
 Bastida de' Dossi - *PV*
 Bastida Pancarana - *PV*
 Bastiglia - *MO*
 Battaglia Terme - *PD*
 Battifollo - *CN*
 Battipaglia - *SA*
 Battuda - *PV*
 Baucina - *PA*
 Bauladu - *CA*
 Baunei - *NU*
 Baveno - *NO*
 Bazzano - *BO*
 Bedero Valcuvia - *VA*
 Bedizzole - *BS*
 Bedollo - *TN*
 Bedonia - *PR*
 Bedulita - *BG*
 Bee - *NO*
 Beinasco - *TO*
 Beinette - *CN*
 Belcastro - *CZ*
 Belfiore - *VR*
 Belforte all'Isauro - *PS*
 Belforte del Chienti - *MC*
 Belforte Monferrato - *AL*
 Belgioioso - *PV*
 Belgirate - *NO*
 Bella - *PZ*
 Bellagio - *CO*
 Bellano - *CO*
 Bellante - *TE*
 Bellaria-Igea Marina - *FO*
 Bellegra - *ROMA*
 Bellino - *CN*
 Bellinzago Lombardo - *MI*
 Bellinzago Novarese - *NO*
 Bellona - *CE*
 Bellosguardo - *SA*
 Belluno - *BL*
 Bellusco - *MI*
 Belmonte Calabro - *CS*
 Belmonte Castello - *FR*
 Belmonte del Sannio - *CB*
 Belmonte in Sabina - *RI*
 Belmonte Mezzagno - *PA*
 Belmonte Piceno - *AP*
 Belpasso - *CT*
 Belsito - *CS*
 Belvedere di Spinello - *CZ*
 Belvedere Langhe - *CN*
 Belvedere Marittimo - *CS*
 Belvedere Ostrense - *AN*
 Belveglio - *AT*
 Belvi - *NU*
 Bema - *SO*
 Bene Lario - *CO*
 Benestare - *RC*
 Benetutti - *SS*
 Bene Vagienna - *CN*
 Benevello - *CN*
 Benevento - *BN*
 Benna - *VC*
 Bentivoglio - *BO*
 Berbenno - *BG*
 Berbenno di Valtellina - *SO*
 Berceto - *PR*
 Berchidda - *SS*
 Bereguardo con Figliaro - *CO*
 Bereguardo - *PV*
 Bergamasco - *AL*
 Bergamo - *BG*
 Bergantino - *RO*
 Bergeggi - *SV*
 Bergolo - *CN*
 Berlingo - *BS*
 Bernalda - *MT*
 Bernareggio - *MI*
 Bernate Ticino - *MI*
 Bernezzo - *CN*
 Berra - *FE*
 Bersono - *TN*
 Bertinoro - *FO*
 Bertolino - *UD*
 Bertinico - *MI*
 Berzano di San Pietro - *AT*
 Berzano di Tortona - *AL*
 Berzo Demo - *BS*
 Berzo Inferiore - *BS*
 Berzo San Fermo - *BG*
 Besana in Brianza - *MI*
 Besano - *VA*
 Besate - *MI*
 Besenello - *TN*
 Besenzone - *PC*
 Besnate - *VA*
 Besozzo - *VA*
 Bessude - *SS*
 Bettola - *PC*
 Bettona - *PG*
 Beura-Cardezza - *NO*
 Bevagna - *PG*
 Beverino - *SP*
 Bevilacqua - *VR*
 Bezzecca - *TN*
 Bianca villa - *CT*
 Bellegra - *CS*
 Bianco - *RC*
 Biandrate - *NO*
 Biandronno - *VA*
 Bianzano - *BG*
 Bianzè - *VC*
 Bianzone - *SO*
 Biassono - *MI*
 Bibbiano - *RE*
 Bibbiena - *AR*
 Bibbona - *LI*
 Bibiana - *TO*
 Biccarei - *FG*
 Bicinico - *UD*
 Bidoni - *CA*
 Biella - *VC*
 Bienna - *BS*
 Bieno - *TN*
 Bientina - *PI*
 Bigarello - *MN*
 Binago - *CO*
 Binasco - *MI*
 Binetto - *BA*
 Bioglio - *VC*
 Bionaz - *AO*
 Bione - *BS*
 Birori - *NU*
 Bisaccia - *AV*
 Bisacquino - *PA*
 Bisceglie - *BA*
 Bisegna - *AQ*
 Bisenti - *TE*
 Bisignano - *CS*
 Bistagno - *AL*
 Bisuschio - *VA*
 Bitetto - *BA*
 Bitonto - *BA*
 Bitritto - *BA*
 Bitti - *NU*
 Bivona - *AG*
 Bivongi - *RC*
 Bizzarone - *CO*
 Bleggio Inferiore - *TN*
 Bleggio Superiore - *TN*
 Bliello - *BG*
 Blera - *VT*
 Blessagno - *CO*
 Blevio - *CO*
 Boara Pisani - *PD*
 Bobbio - *PC*
 Bobbio Pellice - *TO*
 Boca - *NO*
 Bocchigliero - *CS*
 Boccioleto - *VC*
 Bocenago - *TN*
 Bodio Lomnago - *VA*
 Boffarola d'Adda - *MI*
 Boffalora sopra Ticino - *MI*
 Bogliasco - *GE*
 Bognanco - *NO*
 Bogogno - *NO*
 Bolano - *CB*
 Boissano - *SV*
 Bolano - *SP*
 Bolbeno - *TN*
 Bolgare - *BG*
 Bollate - *MI*
 Bollengo - *TO*
 Bologna - *BO*
 Bolognaro - *PE*
 Bolognetta - *PA*
 Bolognola - *MC*
 Bolotana - *NU*
 Bolsena - *VT*
 Boltiere - *BG*
 Bolzano - *BZ*
 Bolzano Novarese - *NO*
 Bolzano Vicentino - *VI*
 Bomarzo - *VT*
 Bomba - *CH*
 Bompensiere - *CL*
 Bompietro - *PA*
 Bomporto - *MO*
 Bonarado - *CA*
 Bonassola - *SP*
 Bonate Sopra - *BG*
 Bonate Sotto - *BG*
 Bonavigo - *VR*
 Bondeno - *FE*
 Bondo - *TN*
 Bondone - *TN*
 Bonea - *BN*
 Bonetro - *CB*
 Bonemerse - *CR*
 Bonifati - *CS*
 Bonito - *AV*
 Bonnanaro - *SS*
 Bono - *SS*
 Bonorva - *SS*
 Bonvicino - *CN*
 Borbona - *RI*
 Borca di Cadore - *BL*
 Bordano - *UD*
 Bordighera - *IM*
 Bordolano - *CR*
 Bore - *PR*
 Boretto - *RE*
 Borgarello - *PV*
 Borgaro Torinese - *TO*
 Borgetto - *PA*
 Borghetto d'Arroscia - *IM*
 Borghetto di Borbera - *AL*
 Borghetto di Vara - *SP*
 Borghetto Lodigiano - *MI*
 Borghetto Santo Spirito - *SV*
 Borghi - *FO*
 Borgia - *CZ*
 Borgiallo - *TO*
 Borgio Verezzi - *SV*
 Borgo a Mozzano - *LU*
 Borgo d'Ale - *VC*
 Borgo di Terzo - *BG*
 Borgoforte - *MN*
 Borgofranco d'Ivrea - *TO*
 Borgofranco sul Po - *MN*
 Borgolavezzaro - *NO*
 Borgomale - *CN*
 Borgomanero - *NO*
 Bodio Lomnago - *VA*
 Borgomaro - *IM*
 Borgomasino - *TO*
 Borgone Susa - *TO*
 Borgonovo Val Tidone - *PC*
 Borgo Pace - *PS*
 Borgo Priolo - *PV*
 Borgoratto Alessandrino - *AL*
 Borgoratto Mormorolo - *PV*
 Borgoricco - *PD*
 Borgorose - *RI*
 Borgo San Dalmazzo - *CN*
 Borgo San Giacomo - *BS*
 Borgo San Giovanni - *MI*
 Borgo San Lorenzo - *FI*
 Borgo San Martino - *AL*
 Borgo San Siro - *PV*
 Borgosatollo - *BS*

- Borgosesia - *VC*
 Borgo Ticino - *NO*
 Borgo Tossignano - *BO*
 Borgo Val di Taro - *PR*
 Borgo Valsugana - *TN*
 Borgo Velino - *RI*
 Borgo Vercelli - *VC*
 Bormida - *SV*
 Bormio - *SO*
 Bornasco - *PV*
 Borno - *BS*
 Boroneddu - *CA*
 Bore - *NU*
 Borrello - *CH*
 Borriana - *VC*
 Bosco del Grappa - *TV*
 Bortigali - *NU*
 Bortigliadas - *SS*
 Borutta - *SS*
 Borzonasca - *GE*
 Bosa - *NU*
 Bosaro - *RO*
 Boschi Sant'Anna - *VR*
 Bosco Chiesanuova - *VR*
 Bosco Marengo - *AL*
 Bosconero - *TO*
 Boscoreale - *NA*
 Boscotrecase - *NA*
 Bosentino - *TN*
 Bosta - *CN*
 Bosto - *AL*
 Bosisio Parini - *CO*
 Bosnasco - *PV*
 Bossico - *BG*
 Bossolasco - *CN*
 Botricello - *CZ*
 Botrugno - *LE*
 Bottanuco - *BG*
 Botticino - *BS*
 Bova - *RC*
 Bovalino - *RC*
 Bova Marina - *RC*
 Bovegno - *BS*
 Boves - *CN*
 Bovezzo - *BS*
 Boville Ernica - *FR*
 Bovino - *FG*
 Bovisio-Masciago - *MI*
 Bovolenta - *PD*
 Bovolone - *VR*
 Bozzole - *AL*
 Bozzolo - *MN*
 Bra - *CN*
 Bracca - *BG*
 Bracciano - *ROMA*
 Bracigliano - *SA*
 Braies - *BZ*
 Brallo di Pregola - *PV*
 Brancaleone - *RC*
 Brandico - *BS*
 Brandizzo - *TO*
 Branzi - *BG*
 Braone - *BS*
 Brebbia - *VA*
 Breda di Piave - *TV*
 Bregano - *VA*
 Breganze - *VI*
 Bregnano - *CO*
 Breguzzo - *TN*
 Breia - *VC*
 Brembate - *BG*
 Brembate di Sopra - *BG*
 Brembilla - *BG*
 Brembio - *MI*
 Brema - *PV*
 Brendola - *VI*
 Brenna - *CO*
 Brennero - *BZ*
 Breno - *BS*
 Brenta - *VA*
 Brentino Belluno - *VR*
 Brentonico - *TN*
 Brenzone - *VR*
 Brescello - *RE*
 Brescia - *BS*
 Bresimo - *TN*
 Bressana Bottarone - *PV*
 Bressanone - *BZ*
 Bressanvido - *VI*
 Bresso - *MI*
 Brez - *TN*
 Brezzo di Bedero - *VA*
 Briaglia - *CN*
 Briatico - *CZ*
 Bricherasio - *TO*
 Brienno - *CO*
 Brienza - *PZ*
 Briga Alta - *CN*
 Briga Novarese - *NO*
 Brignano-Frascata - *AL*
 Brignano Gera d'Adda - *BG*
 Brindisi - *BR*
 Brindisi Montagna - *PZ*
 Brinzio - *VA*
 Briona - *NO*
 Brione - *BS*
 Brione - *TN*
 Brioso - *MI*
 Brisighella - *RA*
 Brissago-Valtravaglia - *VA*
 Brissogne - *AO*
 Brittolli - *PE*
 Brivio - *CO*
 Broccostella - *FR*
 Brogliano - *VI*
 Brognaturo - *CZ*
 Brolo - *ME*
 Brondello - *CN*
 Broni - *PV*
 Bronte - *CT*
 Bronzolo - *BZ*
 Brossasco - *CN*
 Brosso - *TO*
 Brovello-Carpugnino - *NO*
 Brozolo - *TO*
 Brugherio - *MI*
 Brugine - *PD*
 Brugnato - *SP*
 Brugnera - *UD*
 Bruino - *TO*
 Brumano - *BG*
 Brunate - *CO*
 Brunello - *VA*
 Brunico - *BZ*
 Bruno - *AT*
 Brusaporto - *BG*
 Brusasco - *TO*
 Bruscianno - *NA*
 Brusimpiano - *VA*
 Brusnengo - *VC*
 Brusson - *AO*
 Bruzolo - *TO*
 Bruzzano Zeffirio - *RC*
 Bubbiano - *MI*
 Bubbio - *AT*
 Bucchianico - *CH*
 Buccheri - *SR*
 Bucciano - *BN*
 Buccinasco - *MI*
 Buccino - *SA*
 Bucine - *AR*
 Buddusò - *SS*
 Budoia - *UD*
 Budoni - *NU*
 Budrio - *BO*
 Buggerru - *CA*
 Buggiano - *PT*
 Buglio in Monte - *SO*
 Bugnara - *AQ*
 Buguggiate - *VA*
 Buia - *UD*
 Bulciago - *CO*
 Bulgarograsso - *CO*
 Bultei - *SS*
 Bulzi - *SS*
 Buonabitacolo - *SA*
 Buonalbergo - *BN*
 Buonanotte - *CH*
 Buonconvento - *SI*
 Buonvicino - *CS*
 Burago di Molgora - *MI*
 Burci - *CA*
 Burgio - *AG*
 Burgos - *SS*
 Buriasco - *TO*
 Burolo - *TO*
 Buronzo - *VC*
 Busachi - *CA*
 Busalla - *GE*
 Busana - *RE*
 Busano - *TO*
 Busca - *CN*
 Buscate - *MI*
 Buscemi - *SR*
 Buseto Palizzolo - *TP*
 Busnago - *MI*
 Bussero - *MI*
 Busseto - *PR*
 Bussi sul Tirino - *PE*
 Busso - *CB*
 Bussolengo - *VR*
 Bussoleno - *TO*
 Busto Arsizio - *VA*
 Busto Garolfo - *MI*
 Butera - *CL*
 Buti - *PI*
 Buttapietra - *VR*
 Buttigliera Alta - *TO*
 Buttigliera d'Asti - *AT*
 Buttrio - *UD*
- C**
- Cabella Ligure - *AL*
 Cabiate - *CO*
 Cabras - *CA*
 Caccamo - *PA*
 Caccuri - *CZ*
 Ca' d'Andrea - *CR*
 Cadegliano-Viconago - *VA*
 Cadelbosco di Sopra - *RE*
 Cadeo - *PC*
 Caderzone - *TN*
 Cadoneghe - *PD*
 Cadorago - *CO*
 Cadrezzate - *VA*
 Caerano di San Marco - *TV*
 Cafasse - *TO*
 Caggiano - *SA*
 Cagli - *PS*
 Cagliari - *CA*
 Caglio - *CO*
 Cagnano Amiterno - *AQ*
 Cagnano Varano - *FG*
 Cagno - *CO*
 Cagnò - *TN*
 Calanello - *CE*
 Calazzo - *CE*
 Caines - *BZ*
 Caino - *BS*
 Caiolo - *SO*
 Cairano - *AV*
 Cairate - *VA*
 Cairo Montenotte - *SV*
 Caivano - *NA*
 Calabritto - *AV*
 Calalzo di Cadore - *BL*
 Calamandrana - *AT*
 Calamonaci - *AG*
 Calangianus - *SS*
 Calanna - *RC*
 Calasca-Castiglione - *NO*
 Calascibetta - *EN*
 Calascio - *AQ*
 Calasetta - *CA*
 Calatabiano - *CT*
 Calatafimi - *TP*
 Calavino - *TN*
 Calcata - *VT*
 Calceranica al Lago - *TN*
 Calci - *PI*
 Calciano - *MT*
 Calcinala - *PI*
 Calcinate - *BG*
 Calcinato - *BS*
 Calcio - *BG*
 Calco - *CO*
 Caldaro - *BZ*
 Caldarola - *MC*
 Calderara di Reno - *BO*
 Caldes - *TN*
 Caldiero - *VR*
 Caldogno - *VI*
 Caldonazzo - *TN*
 Calendasco - *PC*
 Calenzano - *FI*
 Calestano - *PR*
 Calice al Cornoviglio - *SP*
 Calice Ligure - *SV*
 Calmera - *LE*
 Calitri - *AV*
 Calizzano - *SV*
 Callabiana - *VC*
 Calliano - *AT*
 Calliano - *TN*
 Calolziocorte - *BG*
 Calopezzati - *CS*
 Calosso - *AT*
 Caloveto - *CS*
 Caltabellotta - *AG*
 Caltagirone - *CT*
 Caltanissetta - *CL*
 Caltavuturo - *PA*
 Cadeo - *PC*
 Caltignaga - *NO*
 Calto - *RO*
 Caltrano - *VI*
 Calusco d'Adda - *BG*

- Caluso - *TO*
 Calvagese della Riviera - *BS*
 Calvanico - *SA*
 Calvatone - *CR*
 Calvello - *PZ*
 Calvene - *VI*
 Calvenzano - *BG*
 Calvera - *PZ*
 Calvi - *BN*
 Calvi dell'Umbria - *TR*
 Calvignano - *PV*
 Calvignano - *MI*
 Calvi Risorta - *CE*
 Calvisano - *BS*
 Calvizzano - *NA*
 Camagna - *AL*
 Camaiore - *LU*
 Camairago - *MI*
 Camandona - *VC*
 Camastra - *AG*
 Cambiago - *MI*
 Cambiano - *TO*
 Cambiasca - *NO*
 Camburzano - *VC*
 Camerana - *CN*
 Camerano - *AN*
 Camerano Casasco - *AT*
 Camerata Cornello - *BG*
 Camerata Nuova - *ROMA*
 Camerata Picena - *AN*
 Cameri - *NO*
 Camerino - *MC*
 Camerota - *SA*
 Camigliano - *CE*
 Caminata - *PC*
 Camini - *RC*
 Camino - *AL*
 Camino al Tagliamento - *UD*
 Camisano - *CR*
 Camisano Vicentino - *VI*
 Cammarata - *AG*
 Camo - *CN*
 Camogli - *GE*
 Campagna - *SA*
 Campagna Lupia - *VE*
 Campagnano di Roma - *ROMA*
 Campagnatico - *GR*
 Campagnola Cremasca - *CR*
 Campagnola Emilia - *RE*
 Campana - *CS*
 Camparada - *MI*
 Campegine - *RE*
 Campello sul Clitunno - *PG*
 Campertogno - *VC*
 Campi Bisenzio - *FI*
 Campiglia Cervo - *VC*
 Campiglia dei Berici - *VI*
 Campiglia Marittima - *LI*
 Campiglione Fenile - *TO*
 Campione d'Italia - *CO*
 Campi Salentina - *LE*
 Campitello di Fassa - *TN*
 Campi - *TE*
 Campobasso - *CB*
 Campobello di Licata - *AG*
 Campobello di Mazara - *TP*
 Campo Calabro - *RC*
 Campochiaro - *CB*
 Campodarseo - *PD*
 Campodenno - *TN*
 Campo di Giove - *AQ*
 Campodimele - *LT*
 Campodipietra - *CB*
 Campo di Trens - *BZ*
 Campodolcino - *SO*
 Campodoro - *PD*
 Campofelice di Fitalia - *PA*
 Campofelice di Roccella - *PA*
 Campofilone - *AP*
 Campofiorito - *FE*
 Campofornido - *UD*
 Campofranco - *CL*
 Campogalliano - *MO*
 Campolattaro - *BN*
 Campoli Appennino - *FR*
 Campoli del Monte Taburno - *BN*
 Campolieto - *CB*
 Campo Ligure - *GE*
 Campolongo al Torre - *UD*
 Campolongo Maggiore - *VE*
 Campolongo sul Brenta - *VI*
 Campomaggiore - *PZ*
 Campomarino - *CB*
 Campomorone - *GE*
 Campo nell'Elba - *LI*
 Camponogara - *VE*
 Campora - *SA*
 Camporeale - *PA*
 Camporgiano - *LU*
 Camporosso - *IM*
 Camporotondo di Fiastrone - *MC*
 Camporotondo Etneo - *CT*
 Camposampiero - *PD*
 Campo San Martino - *PD*
 Camposano - *NA*
 Camposanto - *MO*
 Campospinoso - *PV*
 Campotosto - *AQ*
 Campo Tures - *BZ*
 Camugnano - *BO*
 Canale - *CN*
 Canale d'Agordo - *BL*
 Canale Monterano - *ROMA*
 Canal San Bovo - *TN*
 Canaro - *RO*
 Canazei - *TN*
 Cancellara - *PZ*
 Cancellato ed Arnone - *CE*
 Canda - *RO*
 Candela - *FG*
 Candelo - *VC*
 Candia Canavese - *TO*
 Candia Lomellina - *PV*
 Candiana - *PD*
 Candida - *AV*
 Candidoni - *RC*
 Candiolo - *TO*
 Canegrate - *MI*
 Canelli - *AT*
 Canepina - *VT*
 Caneva - *UD*
 Canevino - *PV*
 Canicatti - *AG*
 Canicattini Bagni - *SR*
 Canino - *VT*
 Canischio - *TO*
 Canistro - *AQ*
 Canna - *CS*
 Cannalonga - *SA*
 Cannara - *PG*
 Cannero Riviera - *NO*
 Canneto Pavese - *PV*
 Canneto sull'Oglio - *MN*
 Cannobio - *NO*
 Cannole - *LE*
 Canolo - *RC*
 Canonica d'Adda - *BG*
 Canosa di Puglia - *BA*
 Canosa Sannita - *CH*
 Canosio - *CN*
 Cansano - *AQ*
 Cantagallo - *FI*
 Cantalice - *RI*
 Cantalupa - *TO*
 Cantalupo in Sabina - *RI*
 Cantalupo Ligure - *AL*
 Cantalupo nel Sannio - *CB*
 Cantarana - *AT*
 Cantello - *VA*
 Canterano - *ROMA*
 Cantiano - *PS*
 Cantolira - *TO*
 Cantù - *CO*
 Canzano - *TE*
 Canzo - *CO*
 Caorle - *VE*
 Caorso - *PC*
 Capaccio - *SA*
 Capaci - *PA*
 Capalbio - *GR*
 Capannoli - *PI*
 Capannori - *LU*
 Capena - *ROMA*
 Capernigiana - *CR*
 Capestrano - *AQ*
 Caplago Intimiano - *CO*
 Capistrano - *CZ*
 Capistrello - *AQ*
 Capitignano - *AQ*
 Capizzi - *ME*
 Capizzone - *BG*
 Capodimonte - *VT*
 Capo di Ponte - *BS*
 Capo d'Orlando - *ME*
 Capodrise - *CE*
 Capoliveri - *LI*
 Capolona - *AR*
 Caponago - *MI*
 Caporciano - *AQ*
 Caposele - *AV*
 Capoterra - *CA*
 Capovalle - *BS*
 Cappadocia - *AQ*
 Cappella Cantone - *CR*
 Cappella de' Picenardi - *CR*
 Cappella Maggiore - *TV*
 Cappelle sul Tavo - *PE*
 Capracotta - *CB*
 Capraia e Limite - *FI*
 Capraia Isola - *LI*
 Capralba - *CR*
 Capranica - *VT*
 Capranica Prenestina - *ROMA*
 Caprarica di Lecce - *LE*
 Caprarola - *VT*
 Caprauna - *CN*
 Caprese Michelangelo - *AR*
 Caprezzo - *NO*
 Capri - *NA*
 Capriana - *TN*
 Capriano del Colle - *BS*
 Capriata d'Orba - *AL*
 Capriate San Gervasio - *BG*
 Capriati a Volturmo - *CE*
 Caprie - *TO*
 Capriglia Irpina - *AV*
 Capriglio - *AT*
 Caprile - *VC*
 Capri Leone - *ME*
 Caprino Bergamasco - *BG*
 Caprino Veronese - *VR*
 Capriolo - *BS*
 Capriva del Friuli - *GO*
 Capua - *CE*
 Capurso - *BA*
 Caraffa del Bianco - *RC*
 Caraffa di Catanzaro - *CZ*
 Caraglio - *CN*
 Caramagna Piemonte - *CN*
 Caramanico Terme - *PE*
 Carano - *TN*
 Carapelle - *FG*
 Carapelle Calvisio - *AQ*
 Carasco - *GE*
 Carassai - *AP*
 Carate Brianza - *MI*
 Carate Urlo - *CO*
 Caravaggio - *BG*
 Caravate - *VA*
 Caravino - *TO*
 Caravonica - *IM*
 Carbognano - *VT*
 Carbonara al Ticino - *PV*
 Carbonara di Nola - *NA*
 Carbonara di Po - *MN*
 Carbonara Scrivia - *AL*
 Carbonate - *CO*
 Carbone - *PZ*
 Carbonera - *TV*
 Carbonia - *CA*
 Carcare - *SV*
 Carceri - *PD*
 Carcoforo - *VC*
 Cardano al Campo - *VA*
 Cardè - *CN*
 Cardeto - *RC*
 Cardinale - *CZ*
 Cardito - *NA*
 Careggine - *LU*
 Carema - *TO*
 Carenno - *BG*
 Carentino - *AL*
 Careri - *RC*
 Caresana - *VC*
 Caresanablot - *VC*
 Carezzano - *AL*
 Carfizzi - *CZ*
 Cargeghe - *SS*
 Carliati - *CS*
 Carife - *AV*
 Carignano - *TO*
 Carimate - *CO*
 Carinaro - *CE*
 Carini - *PA*
 Carinola - *CE*
 Carisio - *VC*
 Carisolo - *TN*
 Carlantino - *FG*
 Carlazzo - *CO*
 Carlentini - *SR*
 Carlino - *UD*
 Carloforte - *CA*
 Carlipoli - *CZ*
 Carmagnola - *TO*
 Carmiano - *LE*
 Carmignano - *FI*
 Carmignano di Brenta - *PD*
 Carnago - *VA*
 Carnate - *MI*
 Carobbio degli Angeli - *BG*

- Carolei - *CS*
 Carona - *BG*
 Caronia - *ME*
 Caronno Pertusella - *VA*
 Caronno Varesino - *VA*
 Carosino - *TA*
 Carovigno - *BR*
 Carovilli - *CB*
 Carpaneto Piacentino - *PC*
 Carpanzano - *CS*
 Carpasic - *IM*
 Carpegna - *PS*
 Carpenedolo - *BS*
 Carpeneto - *AL*
 Carpi - *MO*
 Carpiano - *MI*
 Carpignano Salentino - *LE*
 Carpignano Sesia - *NO*
 Carpineti - *RE*
 Carpineto della Nora - *PE*
 Carpineto Romano - *ROMA*
 Carpineto Sinello - *CH*
 Carpino - *FG*
 Carpinone - *CB*
 Carrara - *MS*
 Carrara San Giorgio - *PD*
 Carrara Santo Stefano - *PD*
 Carré - *VI*
 Carrega Ligure - *AL*
 Carro - *SP*
 Carrodano - *SP*
 Carrosio - *AL*
 Carrù - *CN*
 Carsoli - *AQ*
 Cartigliano - *VI*
 Cartignano - *CN*
 Cartoceto - *PS*
 Cartosio - *AL*
 Cartura - *PD*
 Carugate - *MI*
 Carugo - *CO*
 Carunchio - *CH*
 Carvico - *BG*
 Carzano - *TN*
 Casabona - *CZ*
 Casacalenda - *CB*
 Casacanditella - *CH*
 Casagiove - *CE*
 Casalanguida - *CH*
 Casalattico - *FR*
 Casalbeltrame - *NO*
 Casalbordino - *CH*
 Casalbore - *AV*
 Casalborgone - *TO*
 Casalbuono - *SA*
 Casalbuttano ed Uniti - *CR*
 Casal Cermelli - *AL*
 Casalciprano - *CB*
 Casal di Principe - *CE*
 Casalduni - *BN*
 Casalecchio di Reno - *BO*
 Casale Corte Cerro - *NO*
 Casale Cremasco Vidolasco - *CR*
 Casale di Scodosia - *PD*
 Casaleggio Boiro - *AL*
 Casaleggio Novara - *NO*
 Casale Litta - *VA*
 Casale Marittimo - *PI*
 Casale Monferrato - *AL*
 Casaleone - *VR*
 Casale sul Sile - *TV*
 Casaleto Ceredano - *CR*
 Casaleto di Sopra - *CR*
 Casaleto Lodigiano - *MI*
 Casaleto Spartano - *SA*
 Casaleto Vaprio - *CR*
 Casalfulmanese - *BO*
 Casalgrande - *RE*
 Casalgrasso - *CN*
 Casalincrada - *CH*
 Casalino - *NO*
 Casalmaggiore - *CR*
 Casalmalocco - *MI*
 Casalmorano - *CR*
 Casalmoro - *MN*
 Casalnoceto - *AL*
 Casalnuovo di Napoli - *NA*
 Casalnuovo Monterotaro - *FG*
 Casaloldo - *MN*
 Casalpusterlengo - *MI*
 Casalromano - *MN*
 Casalserugo - *PD*
 Casaluze - *CE*
 Casalvecchio di Puglia - *FG*
 Casalvecchio Siculo - *ME*
 Casal Velino - *SA*
 Casalvieri - *FR*
 Casalvolone - *NO*
 Casalzugno - *VA*
 Casamarciano - *NA*
 Casamassima - *BA*
 Casamicciola Terme - *NA*
 Casandrino - *NA*
 Casanova Elvo - *VC*
 Casanova Lerrone - *SV*
 Casanova Lonati - *PV*
 Casape - *ROMA*
 Casapinta - *VC*
 Casaprota - *RI*
 Casapulla - *CE*
 Casarano - *LE*
 Casargo - *CO*
 Casarile - *MI*
 Casarsa della Delizia - *UD*
 Casarza Ligure - *GE*
 Casasco - *AL*
 Casasco d'Intelvi - *CO*
 Casatenovo - *CO*
 Casatisma - *PV*
 Casavatore - *NA*
 Casazza - *BG*
 Cascia - *PG*
 Casciago - *VA*
 Casciana Terme - *PI*
 Cascina - *PI*
 Cascinette d'Ivrea - *TO*
 Casei Gerola - *PV*
 Caselette - *TO*
 Casella - *GE*
 Caselle in Pittari - *SA*
 Caselle Landi - *MI*
 Caselle Lurani - *MI*
 Caselle Torinese - *TO*
 Caserta - *CE*
 Casez - *TN*
 Casier - *TV*
 Casignana - *RC*
 Casina - *RE*
 Casirate d'Adda - *BG*
 Caslino d'Erba - *CO*
 Casnate con Bernate - *CO*
 Casnigo - *BG*
 Casola di Napoli - *NA*
 Casola in Lunigiana - *MS*
 Casola Valsenio - *RA*
 Casole Bruzio - *CS*
 Casole d'Elsa - *SI*
 Casoli - *CH*
 Casorate Primo - *PV*
 Casorate Sempione - *VA*
 Casorezzo - *MI*
 Casoria - *NA*
 Casorzo - *AT*
 Casperia - *RI*
 Caspoggio - *SO*
 Cassacco - *UD*
 Cassago Brianza - *CO*
 Cassano allo Ionio - *CS*
 Cassano d'Adda - *MI*
 Cassano delle Murge - *BA*
 Cassano Irpino - *AV*
 Cassano Magnago - *VA*
 Cassano Spinola - *AL*
 Cassano Valcuvia - *VA*
 Cassaro - *SR*
 Cassiglio - *BG*
 Cassina de' Pecchi - *MI*
 Cassina Rizzardi - *CO*
 Cassinasco - *AT*
 Cassina Valsassina - *CO*
 Cassine - *AL*
 Cassinelle - *AL*
 Cassinetta di Lugagnano - *MI*
 Cassino - *FR*
 Cassola - *VI*
 Cassolnovo - *PV*
 Castagnaro - *VR*
 Castagneto Carducci - *LI*
 Castagneto Po - *TO*
 Castagnito - *CN*
 Castagnole delle Lanze - *AT*
 Castagnole Monferrato - *AT*
 Castagnole Piemonte - *TO*
 Castana - *PV*
 Castano Primo - *MI*
 Casteggio - *PV*
 Castegnato - *BS*
 Castegnaro - *VI*
 Castelbaldo - *PD*
 Castel Baronis - *AV*
 Castelbelforte - *MN*
 Castelbellino - *AN*
 Castelbello Clardes - *BZ*
 Castelbianco - *SV*
 Castel Boglione - *AT*
 Castel Bolognese - *RA*
 Castelbottaccio - *CB*
 Castelbuono - *PA*
 Castel Campagnano - *CE*
 Castel Castagna - *TE*
 Castelcivita - *SA*
 Castel Colonna - *AN*
 Castel Condino - *TN*
 Castelcovati - *BS*
 Castelcucco - *TV*
 Casteldaccia - *PA*
 Castel d'Aiano - *BO*
 Castel d'Ario - *MN*
 Castel d'Azzano - *VR*
 Casteldelci - *PS*
 Casteldelfino - *CN*
 Castel del Giudice - *CB*
 Castel del Monte - *AQ*
 Castel del Piano - *GR*
 Castel del Rio - *BO*
 Castel di Casio - *BO*
 Casteldidone - *CR*
 Castel di Ieri - *AQ*
 Castel di Iudica - *CT*
 Castel di Lama - *AP*
 Castel di Lucio - *ME*
 Castel di Sangro - *AQ*
 Castel di Sasso - *CE*
 Castel di Tora - *RI*
 Castelfidardo - *AN*
 Castelflorentino - *FI*
 Castel Focognano - *AR*
 Castelfondo - *TN*
 Castelforte - *LT*
 Castelfranci - *AV*
 Castelfranco di Sopra - *AR*
 Castelfranco di Sotto - *PI*
 Castelfranco Emilia - *MO*
 Castelfranco in Miscano - *BN*
 Castelfranco Veneto - *TV*
 Castel Frentano - *CH*
 Castel Gabbiano - *CR*
 Castel Gandolfo - *ROMA*
 Castel Giorgio - *TR*
 Castel Goffredo - *MN*
 Castalgomberto - *VI*
 Castelgrande - *PZ*
 Castel Guelfo di Bologna - *BO*
 Castelfoglio - *RO*
 Castelfuldone - *CH*
 Castellabate - *SA*
 Castellafume - *AQ*
 Castell'Alfero - *AT*
 Castellalto - *TE*
 Castellammare del Golfo - *TP*
 Castellammare di Stabia - *NA*
 Castellamonte - *TO*
 Castellana Grotte - *BA*
 Castellana Sicula - *PA*
 Castellana Grotte - *TA*
 Castellania - *AL*
 Castellanza - *VA*
 Castellar - *CN*
 Castellano - *RE*
 Castellar Guidobono - *AL*
 Castellaro - *IM*
 Castell'Arquato - *PC*
 Castellavazzo - *BL*
 Castell'Azzara - *GR*
 Castellazzo Bormida - *AL*
 Castellazzo Novarese - *NO*
 Castelleone - *CR*
 Castelleone di Suasa - *AN*
 Castellero - *AT*
 Castelletto Cervo - *VC*
 Castelletto d'Erro - *AL*
 Castelletto di Branduzzo - *PV*
 Castelletto d'Orba - *AL*
 Castelletto Merli - *AL*
 Castelletto Molina - *AT*
 Castelletto Monferrato - *AL*
 Castelletto sopra Ticino - *NO*
 Castelletto Stura - *CN*
 Castelletto Uzzone - *CN*
 Castelli - *TE*
 Castelli Calepio - *BG*
 Castellina in Chianti - *SI*
 Castellinaldo - *CN*
 Castellina Marittima - *PI*
 Castellino del Biferno - *CB*
 Castellino Tanaro - *CN*
 Castelliri - *FR*
 Castello Cabiaglio - *VA*
 Castello d'Agogna - *PV*
 Castello d'Alife - *CE*

- Castello d'Argile - *BO*
 Castello dell'Acqua - *SO*
 Castello di Annone - *AT*
 Castello di Brianza - *CO*
 Castello di Cisterna - *NA*
 Castello di Fiemme - *TN*
 Castello di Godego - *TV*
 Castello di Serravalle - *BO*
 Castello Tesino - *TN*
 Castellucchio - *MN*
 Castelluccio dei Sauri - *FG*
 Castelluccio Inferiore - *PZ*
 Castelluccio Superiore - *PZ*
 Castelluccio Valmaggiore - *FG*
 Castell'Umberto - *ME*
 Castel Madama - *ROMA*
 Castel Maggiore - *BO*
 Castelmagno - *CN*
 Castelmarte - *CO*
 Castelmassa - *RO*
 Castelmauro - *CB*
 Castel Mella - *BS*
 Castelmezzano - *PZ*
 Castel Mola - *ME*
 Castelmorrone - *CE*
 Castelnovetto - *PV*
 Castelnovo Bariano - *RO*
 Castelnovo del Friuli - *UD*
 Castelnovo di Sotto - *RE*
 Castelnovo - *TN*
 Castelnovo Belbo - *AT*
 Castelnovo Berardenga - *SI*
 Castelnovo Bocca d'Adda - *MI*
 Castelnovo Bormida - *AL*
 Castelnovo Bozzente - *CO*
 Castelnovo Calcea - *AT*
 Castelnovo Cilento - *SA*
 Castelnovo della Daunia - *FG*
 Castelnovo di Ceva - *CN*
 Castelnovo di Conza - *SA*
 Castelnovo di Farfa - *RI*
 Castelnovo di Garfagnana - *LU*
 Castelnovo di Porto - *ROMA*
 Castelnovo di Val di Cecina - *PI*
 Castelnovo di Verona - *VR*
 Castelnovo Don Bosco - *AT*
 Castelnovo Magra - *SP*
 Castelnovo ne' Monti - *RE*
 Castelnovo Nigra - *TO*
 Castelnovo Parano - *FR*
 Castelnovo Rangone - *MO*
 Castelnovo Scrivia - *AL*
 Castelpagano - *BN*
 Castelpetroso - *CB*
 Castelpizzuto - *CB*
 Castelplanio - *AN*
 Castelpoto - *BN*
 Castelraimondo - *MC*
 Castel Ritaldi - *PG*
 Castel Rocchero - *AT*
 Castelrotto - *BZ*
 Castel Rozzone - *BG*
 Castel San Giorgio - *SA*
 Castel San Giovanni - *PC*
 Castel San Lorenzo - *SA*
 Castel San Niccolò - *AR*
 Castel San Pietro Romano - *ROMA*
 Castel San Pietro Terme - *BO*
 Castel Sant'Angelo - *RI*
- Castelsantangelo sul Nera - *MC*
 Castel Sant'Elia - *VT*
 Castel San Vincenzo - *CB*
 Castelsaraceno - *PZ*
 Castelsardo - *SS*
 Castelseprio - *VA*
 Castelsilano - *CZ*
 Castelsplina - *AL*
 Casteltermini - *AG*
 Castelvecchiana - *VA*
 Castelvecchio Calvisio - *AQ*
 Castelvecchio di Rocca Barbera - *SV*
 Castelvecchio Subequo - *AQ*
 Castelvenere - *BN*
 Castelverde - *CR*
 Castelverrino - *CB*
 Castelvetero in Val Fortore - *BN*
 Castelvetero sul Calore - *AV*
 Castelvetro - *TP*
 Castelvetro di Modena - *MO*
 Castelvetro Piacentino - *PC*
 Castel Viscardo - *TR*
 Castelvisconti - *CR*
 Castel Vittorio - *IM*
 Castel Volturno - *CE*
 Castenaso - *BO*
 Castenedolo - *BS*
 Castiglione a Casauria - *PE*
 Castiglione Chiavarese - *GE*
 Castiglione Cosentino - *CS*
 Castiglione d'Adda - *MI*
 Castiglione del Pepoli - *BO*
 Castiglione del Genovesi - *SA*
 Castiglione del Lago - *PG*
 Castiglione della Pescaia - *GR*
 Castiglione delle Stiviere - *MN*
 Castiglione di Garfagnana - *LU*
 Castiglione d'Intelvi - *CO*
 Castiglione di Sicilia - *CT*
 Castiglione d'Orcia - *SI*
 Castiglione Falletto - *CN*
 Castiglione in Teverina - *VT*
 Castiglione Messer Marino - *CH*
 Castiglione Messer Raimondo - *TE*
 Castiglione Olona - *VA*
 Castiglione Tinella - *CN*
 Castiglione Torinese - *TO*
 Castiglione Fibocchi - *AR*
 Castiglione Fiorentino - *AR*
 Castignano - *AP*
 Castilenti - *TE*
 Castino - *CN*
 Castione Andevenno - *SO*
 Castione della Presolana - *BG*
 Castions di Strada - *UD*
 Castiraga Vidardo - *MI*
 Casto - *BS*
 Castorano - *AP*
 Castrezzato - *BS*
 Castri di Lecce - *LE*
 Castrignano de' Greci - *LE*
 Castrignano del Capo - *LE*
 Castro - *BG*
 Castrocara Terme e Terra del Sole - *FO*
 Castrocielo - *FR*
 Castro del Volsci - *FR*
- Castrofilippo - *AG*
 Castrolibero - *CS*
 Castronno - *VA*
 Castronuovo di Sant'Andrea - *PZ*
 Castronuovo di Sicilia - *PA*
 Castropignano - *CB*
 Castoreale - *ME*
 Castoreglio - *CS*
 Castrovillari - *CS*
 Catania - *CT*
 Catanzaro - *CZ*
 Catenanuova - *EN*
 Catignano - *PE*
 Cattolica - *FO*
 Cattolica Eraclea - *AG*
 Caulonia - *RC*
 Cautano - *BN*
 Cavacurta - *MI*
 Cava de' Tirreni - *SA*
 Cavaglià - *VC*
 Cavagliese - *NO*
 Cavaglio d'Agogna - *NO*
 Cavaglio-Spocchia - *NO*
 Cavagnolo - *TO*
 Cavalon Veronese - *VR*
 Cavalese - *TN*
 Cavallasca - *CO*
 Cavallerleone - *CN*
 Cavallermaggiore - *CN*
 Cavallino - *LE*
 Cavallirio - *NO*
 Cava Manara - *PV*
 Cavareno - *TN*
 Cavargna - *CO*
 Cavarica con Premezzo - *VA*
 Cavarzere - *VE*
 Cavaso del Tomba - *TV*
 Cavasso Nuovo - *UD*
 Cavatore - *AL*
 Cavazzo Carnico - *UD*
 Cave - *ROMA*
 Cavedago - *TN*
 Cavedine - *TN*
 Cavenago d'Adda - *MI*
 Cavenago di Brianza - *MI*
 Cavernago - *BG*
 Cavezzo - *MO*
 Cavizzana - *TN*
 Cavour - *TO*
 Cavriago - *RE*
 Cavriana - *MN*
 Cavriglia - *AR*
 Cazzago Brabbia - *VA*
 Cazzago San Martino - *BS*
 Cazzano di Tramigna - *VR*
 Cazzano Sant'Andrea - *BG*
 Ceccano - *FR*
 Cecina - *PV*
 Cecina - *LI*
 Cedegolo - *BS*
 Cedrasco - *SO*
 Cefalà Diana - *PA*
 Cefalù - *PA*
 Ceggia - *VE*
 Ceglie Messapico - *BR*
 Celano - *AQ*
 Celenza sul Trigno - *CH*
 Celenza Valfortore - *FG*
 Celico - *CS*
 Cella Dati - *CR*
 Cellamare - *BA*
- Cella Monte - *AL*
 Cellara - *CS*
 Cellatica - *AT*
 Cellarengo - *BS*
 Celle di Bulgheria - *SA*
 Celle di Macra - *CN*
 Celle di San Vito - *FG*
 Celle Enomondo - *AT*
 Celle Ligure - *SV*
 Celleno - *VT*
 Cellere - *VT*
 Cellino Attanasio - *TE*
 Cellino San Marco - *BR*
 Cello - *VC*
 Cembra - *TN*
 Cenadi - *CZ*
 Cenate Sopra - *BG*
 Cenate Sotto - *BG*
 Cencenighe Agordino - *BL*
 Cene - *BG*
 Ceneselli - *RO*
 Cengio - *SV*
 Centallo - *CN*
 Centa San Nicolò - *TN*
 Cento - *FE*
 Centola - *SA*
 Centrache - *CZ*
 Centuripe - *EN*
 Cepagatti - *PE*
 Ceppaloni - *BN*
 Ceppo Morelli - *NO*
 Ceprano - *FR*
 Cerami - *EN*
 Ceranesi - *GE*
 Cerano - *NO*
 Cerano d'Intelvi - *CO*
 Ceranova - *PV*
 Ceraso - *SA*
 Cercemaggiore - *CB*
 Cercenasco - *TO*
 Cercpiccola - *CB*
 Cerchiaro di Calabria - *CS*
 Cerchio - *AQ*
 Cercino - *SO*
 Cercivento - *UD*
 Cercola - *NA*
 Cerda - *PA*
 Cerea - *VR*
 Ceregnano - *RO*
 Cerenza - *CZ*
 Ceres - *TO*
 Ceresara - *MN*
 Cereseto - *AL*
 Ceresole Alba - *CN*
 Ceresole Reale - *TO*
 Cerete - *BG*
 Ceretto Lomellina - *PV*
 Cergnago - *PV*
 Ceriale - *SV*
 Ceriana - *IM*
 Ceriano Laghetto - *MI*
 Cernigone - *PC*
 Cernignola - *FG*
 Cernisano - *CS*
 Cermeto - *CO*
 Cermes - *BZ*
 Cernignano - *TE*
 Cernobbio - *CO*
 Cernusco Lombardone - *CO*
 Cernusco sul Naviglio - *MI*
 Cerreto Castello - *VC*
 Cerreto d'Asti - *AT*

- Cerreto d'Esè - *AN*
 Cerreto di Spoleto - *PG*
 Cerreto Grue - *AL*
 Cerreto Guidi - *FI*
 Cerreto Laziale - *ROMA*
 Cerreto Sannita - *BN*
 Cerretto delle Langhe - *CN*
 Cerrina - *AL*
 Cerrione - *VO*
 Cerro al Lambro - *MI*
 Cerro al Volturno - *CB*
 Cerro Maggiore - *MI*
 Cerro Tanaro - *AT*
 Cerro Veronese - *VR*
 Cersosimo - *PZ*
 Certaldo - *FI*
 Certosa di Pavia - *PV*
 Cerva - *CZ*
 Cervara di Roma - *ROMA*
 Cervarese Santa Croce - *PD*
 Cervaro - *FR*
 Cervasca - *CN*
 Cervatto - *VO*
 Cerveno - *BS*
 Cervere - *CN*
 Cervesina - *PV*
 Cerveteri - *ROMA*
 Cervia - *RA*
 Cervicati - *CS*
 Cervignano d'Adda - *MI*
 Cervignano del Friuli - *UD*
 Cervinara - *AV*
 Cervino - *CE*
 Cervo - *IM*
 Cerzeto - *CS*
 Cesa - *CE*
 Cesana Brianza - *CO*
 Cesana Torinese - *TO*
 Cesano Boscone - *MI*
 Cesano Maderno - *MI*
 Cesara - *NO*
 Cesardè - *ME*
 Cesate - *MI*
 Cesena - *FO*
 Cesenatico - *FO*
 Cesinali - *AV*
 Cesio - *IM*
 Cesiomaggiore - *BL*
 Cessalto - *TV*
 Cessaniti - *CZ*
 Cessapalombo - *MC*
 Cessole - *AT*
 Cetara - *SA*
 Ceto - *BS*
 Cetona - *SI*
 Cetraro - *CS*
 Ceva - *CN*
 Cevo - *BS*
 Challant Saint Anselme - *AO*
 Challant Saint Victor - *AO*
 Chambave - *AO*
 Chamois - *AO*
 Champdepraz - *AO*
 Champorcher - *AO*
 Charvensod - *AO*
 Châtilion - *AO*
 Cherasco - *CN*
 Cheremule - *SS*
 Chialamberto - *TO*
 Chiampo - *VI*
 Chianche - *AV*
 Chianciano Terme - *SI*
 Chianni - *PI*
 Chianocco - *TO*
 Chiaramonte Gulfi - *RG*
 Chiaramonti - *SS*
 Chiarano - *TV*
 Chiaravalle - *AN*
 Chiaravalle Centrale - *CZ*
 Chiari - *BS*
 Chiaromonte - *PZ*
 Chiauci - *CB*
 Chiavari - *GE*
 Chiavenna - *SO*
 Chiaverano - *TO*
 Chienes - *BZ*
 Chieri - *TO*
 Chiesa in Valmalenco - *SO*
 Chiesanuova - *TO*
 Chies d'Alpago - *BL*
 Chiesina Uzzanese - *PT*
 Chieti - *CH*
 Chieuti - *FG*
 Chieve - *CR*
 Chignolo d'Isola - *BG*
 Chignolo Po - *PV*
 Chioggia - *VE*
 Chiomonte - *TO*
 Chions - *UD*
 Chiopris-Viscone - *UD*
 Chitignano - *AR*
 Chiuduno - *BG*
 Chiuppano - *VI*
 Chiuro - *SO*
 Chiusa - *BZ*
 Chiusa di Pesio - *CN*
 Chiusa di San Michele - *TO*
 Chiusaforte - *UD*
 Chiusanico - *IM*
 Chiusano d'Asti - *AT*
 Chiusano di San Domenico - *AV*
 Chiusa Scalfani - *PA*
 Chiusavecchia - *IM*
 Chiusdino - *SI*
 Chiusi - *SI*
 Chiusi della Verna - *AR*
 Chivasso - *TO*
 Cianciana - *AG*
 Ciano d'Enza - *RE*
 Cibiana - *BL*
 Cicagna - *GE*
 Cicala - *CZ*
 Cicclano - *NA*
 Cicerale - *SA*
 Ciellano - *ROMA*
 Cicognolo - *CR*
 Ciconio - *TO*
 Cigliano - *VC*
 Cigliè - *CN*
 Cigognola - *PV*
 Cigole - *BS*
 Cilavegna - *PV*
 Cimadolmo - *TV*
 Cimbergo - *BS*
 Cimego - *TN*
 Ciminnà - *RC*
 Ciminna - *PA*
 Cimitile - *NA*
 Cimolais - *UD*
 Cimone - *TN*
 Cinaglio - *AT*
 Cineto Romano - *ROMA*
 Cingia de' Botti - *CR*
 Cingoli - *MC*
 Cinghiano - *GR*
 Cinsello Balsamo - *MI*
 Cinisi - *PA*
 Cino - *SO*
 Cinquefrondi - *RC*
 Cintano - *TO*
 Cinte Tesino - *TN*
 Cinto Caomaggiore - *VE*
 Cinto Euganeo - *PD*
 Cinzano - *TO*
 Ciorlano - *CE*
 Cipressa - *IM*
 Circello - *BN*
 Ciriè - *TO*
 Cirigliano - *MT*
 Cirimido - *CO*
 Ciriò - *CZ*
 Ciriò Marina - *CZ*
 Cis - *TN*
 Cisano Bergamasco - *BG*
 Cisano sul Neva - *SV*
 Ciserano - *BG*
 Cislago - *VA*
 Cislignano - *MI*
 Cismoy del Grappa - *VI*
 Cismoy di Valmarino - *TV*
 Cissone - *CN*
 Cisterna d'Asti - *AT*
 Cisterna di Latina - *LT*
 Cisternino - *BR*
 Citerna - *PG*
 Cittadella - *PD*
 Città della Pieve - *PG*
 Città di Castello - *PG*
 Cittaducale - *RI*
 Cittanova - *RC*
 Cittareale - *RI*
 Città Sant'Angelo - *PE*
 Cittiglio - *VA*
 Civate - *CO*
 Civenna - *CO*
 Civezza - *IM*
 Civezzano - *TN*
 Civiasco - *VC*
 Cividale del Friuli - *UD*
 Cividate al Piano - *BG*
 Cividate Camuno - *BS*
 Civita - *CS*
 Civitacampomariano - *CB*
 Civitacastellana - *VT*
 Civita d'Antino - *AQ*
 Civitaluparella - *CH*
 Civitanova del Sannio - *CB*
 Civitanova Marche - *MC*
 Civitaquana - *PE*
 Civitavecchia - *ROMA*
 Civitella Alfedena - *AQ*
 Civitella Casanova - *PE*
 Civitella d'Agliano - *VT*
 Civitella del Tronto - *TE*
 Civitella di Romagna - *FO*
 Civitella in Val di Chiana - *AR*
 Civitella Messer Raimondo - *CH*
 Civitella Paganico - *GR*
 Civitella Roveto - *AQ*
 Civitella San Paolo - *ROMA*
 Civo - *SO*
 Claino con Osteno - *CO*
 Claut - *UD*
 Clauzetto - *UD*
 Clavesana - *CN*
 Claviere - *TO*
 Cles - *TN*
 Cleto - *CS*
 Clivio - *VA*
 Cloz - *TN*
 Clusone - *BG*
 Coassolo Torinese - *TO*
 Coazze - *TO*
 Coazzolo - *AT*
 Coccaglio - *BS*
 Cocconato - *AT*
 Cocquio-Trevisago - *VA*
 Cocullo - *AQ*
 Codevigo - *PD*
 Codevilla - *PV*
 Codigoro - *FE*
 Codognè - *TV*
 Codogno - *MI*
 Codroipo - *UD*
 Codrongianos - *SS*
 Coggola - *VC*
 Cogliate - *MI*
 Cogne - *AO*
 Cogoleto - *GE*
 Cogollo del Cengio - *VI*
 Cogorno - *GE*
 Colazza - *NO*
 Colbordolo - *PS*
 Colcavagno - *AT*
 Colere - *BG*
 Colfelice - *FR*
 Colli - *PC*
 Colico - *CO*
 Collagna - *RE*
 Collalto Sabino - *RI*
 Collarmele - *AQ*
 Collazzone - *PG*
 Collebeato - *BS*
 Colle Brianza - *CO*
 Collecchio - *PR*
 Colleccorvino - *PE*
 Colle d'Anchise - *CB*
 Colledara - *TE*
 Colledimacine - *CH*
 Colledimezzo - *CH*
 Colle di Tora - *RI*
 Colle di Val d'Elsa - *SI*
 Colleferro - *ROMA*
 Collegiove - *RI*
 Collelino - *TO*
 Collelungo - *AQ*
 Collepardo - *FR*
 Collepasso - *LE*
 Collepiastra - *AQ*
 Colletterto Castelnuovo - *TO*
 Colletterto Giacosa - *TO*
 Collesalveti - *LI*
 Colle San Magno - *FR*
 Colle Sannita - *BN*
 Collesano - *PA*
 Colle Santa Lucia - *BL*
 Colletorto - *CB*
 Colle Umberto - *TV*
 Collevocchio - *RI*
 Colliano - *SA*
 Colli a Volturno - *CB*
 Colli del Tronto - *AP*
 Collinas - *CA*
 Collio - *BS*
 Colli sul Velino - *RI*
 Collobiano - *VC*
 Colloredo di Monte Albano - *UD*
 UD

Colmurano - *MC*
 Colobrarò - *MT*
 Colonia Veneta - *VR*
 Cologne - *BS*
 Cologno al Serio - *BG*
 Colognola ai Colli - *VR*
 Cologno Monzese - *MI*
 Colonna - *ROMA*
 Colonnella - *TE*
 Colonna - *CO*
 Colorina - *SO*
 Colorno - *PR*
 Colosimi - *CS*
 Colturano - *MI*
 Colzate - *BG*
 Comabbio - *VA*
 Comacchio - *FE*
 Comano - *MS*
 Comazzo - *MI*
 Comeglians - *UD*
 Comelico Superiore - *BL*
 Comerio - *VA*
 Comezzano-Cizzago - *BS*
 Comignago - *NO*
 Comiso - *RG*
 Comitini - *AG*
 Comiziano - *NA*
 Commessaggio - *MN*
 Commezzadura - *TN*
 Como - *CO*
 Complano - *PR*
 Comunanza - *AP*
 Comun Nuovo - *BG*
 Cona - *VE*
 Conca Casale - *CB*
 Conca dei Marini - *SA*
 Conca della Campania - *CE*
 Concamarise - *VR*
 Concei - *TN*
 Concerviano - *RI*
 Concesio - *BS*
 Conco - *VI*
 Concordia Sagittaria - *VE*
 Concordia sulla Secchia - *MO*
 Concorezzo - *MI*
 Condino - *TN*
 Condofuri - *RC*
 Condove - *TO*
 Condò - *ME*
 Conegliano - *TV*
 Confienza - *PV*
 Configni - *RI*
 Confronti - *CZ*
 Coniolo - *AL*
 Conselice - *RA*
 Conselve - *PD*
 Consiglio di Rumo - *CO*
 Contarina - *RO*
 Contessa Entellina - *PA*
 Contigliano - *RI*
 Contrada - *AV*
 Controguerra - *TE*
 Controne - *SA*
 Contursi - *SA*
 Conversano - *BA*
 Conza della Campania - *AV*
 Conzano - *AL*
 Copertino - *LE*
 Copiano - *PV*
 Copparo - *FE*
 Corana - *PV*
 Corato - *BA*
 Corbara - *SA*

Corbetta - *MI*
 Corbola - *RO*
 Corchiano - *VT*
 Corciano - *PG*
 Cordenons - *UD*
 Cordignano - *TV*
 Cordovado - *UD*
 Coredo - *TN*
 Coreglia Antelminelli - *LU*
 Coreglia Ligure - *GE*
 Coreno Ausonio - *FR*
 Corfinio - *AQ*
 Cori - *LT*
 Coriano - *FO*
 Corigliano Calabro - *CS*
 Corigliano d'Otranto - *LE*
 Corinaldo - *AN*
 Corio - *TO*
 Corleone - *PA*
 Corleto Monforte - *SA*
 Corleto Perticara - *PZ*
 Cormano - *MI*
 Cormons - *GO*
 Corna Imagna - *BG*
 Cornalba - *BG*
 Cornale - *PV*
 Cornaredo - *MI*
 Cornate d'Adda - *MI*
 Cornedo all'Isarco - *BZ*
 Cornedo Vicentino - *VI*
 Cornigliano Laudense - *MI*
 Cornelliano d'Alba - *CN*
 Corniglio - *PR*
 Corno di Rosazzo - *UD*
 Corno Giovine - *MI*
 Cornovecchio - *MI*
 Cornuda - *TV*
 Correggio - *RE*
 Correzzana - *MI*
 Correzzola - *PD*
 Corrido - *CO*
 Corridonia - *MC*
 Corropoli - *TE*
 Corsano - *LE*
 Corsico - *MI*
 Corsione - *AT*
 Cortaccia - *BZ*
 Cortale - *CZ*
 Cortandone - *AT*
 Cortanze - *AT*
 Cortazzone - *AT*
 Corte Brugnatella - *PC*
 Corte de' Cortesi con Cignone - *CR*
 Corte de' Frati - *CR*
 Corte Franca - *BS*
 Cortemaggiore - *PC*
 Cortemilia - *CN*
 Corteno Golgi - *BS*
 Cortenova - *CO*
 Cortenuova - *BG*
 Corteolona - *PV*
 Corte Palasio - *MI*
 Cortiglione - *AT*
 Cortina all'Adige - *BZ*
 Cortina d'Ampezzo - *BL*
 Cortino - *TE*
 Cortona - *AR*
 Corvara - *PE*
 Corvara in Badia - *BZ*
 Corvino San Quirico - *PV*
 Corzano - *BS*
 Coseano - *UD*

Cosenza - *CS*
 Cosio d'Arroscia - *IM*
 Cosio Valtellino - *SO*
 Cosoleto - *RC*
 Cossano Belbo - *CN*
 Cossano Canavese - *TO*
 Cossato - *VC*
 Cosseria - *SV*
 Cossignano - *AP*
 Cossogno - *NO*
 Cossoline - *SS*
 Cossombrato - *AT*
 Costabissara - *VI*
 Costacciaro - *PG*
 Costa de' Nobili - *PV*
 Costa di Mezzate - *BG*
 Costa di Rovigo - *RO*
 Costa di Serina - *BG*
 Costa Masnaga - *CO*
 Costanzana - *VC*
 Costarainera - *IM*
 Costa Valle Imagna - *BG*
 Costa Vescovato - *AL*
 Costa Volpino - *BG*
 Costermano - *VR*
 Costigliole d'Asti - *AT*
 Costigliole Saluzzo - *CN*
 Cotignola - *RA*
 Cotronei - *CZ*
 Cottanello - *RI*
 Courmayeur - *AO*
 Covo - *BG*
 Cozzo - *PV*
 Craco - *MT*
 Crandola Valsassina - *CO*
 Cravagliana - *VC*
 Cravanzana - *CN*
 Craveggia - *NO*
 Creazzo - *VI*
 Crecchio - *CH*
 Credaro - *BG*
 Credera Rubbiano - *CR*
 Crema - *CR*
 Cremella - *CO*
 Cremenaga - *VA*
 Cremeno - *CO*
 Crema - *CO*
 Cremolino - *AL*
 Cremona - *CR*
 Cremonese - *CR*
 Crescentino - *VC*
 Crespadoro - *VI*
 Crespano del Grappa - *TV*
 Crespellano - *BO*
 Crespiatica - *MI*
 Crespina - *PI*
 Crespino - *RO*
 Cressa - *NO*
 Crevacuore - *VC*
 Crevalcore - *BO*
 Crevaldosola - *NO*
 Crispano - *NA*
 Crispiano - *TA*
 Crissolo - *CN*
 Crocefieschi - *GE*
 Crocetta del Montello - *TV*
 Crodo - *NO*
 Crognaleto - *TE*
 Cropalati - *CS*
 Cropani - *CZ*
 Crosa - *VC*
 Crosia - *CS*
 Crosio della Valle - *VA*
 Crotone - *CZ*

Crotta d'Adda - *CR*
 Crova - *VC*
 Croviana - *TN*
 Crucoli - *CZ*
 Cuasso al Monte - *VA*
 Cuccaro Monferrato - *AL*
 Cuccaro Vetere - *SA*
 Cuoclagio - *CO*
 Cuceglio - *TO*
 Cuggiono - *MI*
 Cugliate-Fabiasco - *VA*
 Cuglieri - *NU*
 Cugnoli - *PE*
 Cumiana - *TO*
 Cumignano sul Naviglio - *CR*
 Cunardo - *VA*
 Cuneo - *CN*
 Cunevo - *TN*
 Cunico - *AT*
 Curgonè - *TO*
 Cupello - *CH*
 Cupra Marittima - *AP*
 Cupramontana - *AN*
 Cura Carpignano - *PV*
 Cureggio - *NO*
 Curiglia con Monteviasco - *VA*
 Curinga - *CZ*
 Curino - *VC*
 Curno - *BG*
 Curon Venosta - *BZ*
 Cursi - *LE*
 Cursolo Orasso - *NO*
 Curtarolo - *PD*
 Curtatone - *MN*
 Curti - *CE*
 Cusago - *MI*
 Cusano Milanino - *MI*
 Cusano Mutri - *BN*
 Cusino - *CO*
 Cusio - *BG*
 Custonaci - *TP*
 Cutigliano - *PT*
 Cutro - *CZ*
 Cutrofiano - *LE*
 Cuveglio - *VA*
 Cuvio - *VA*

D

Dalano - *TN*
 Dairago - *MI*
 Dalmine - *BG*
 Dambel - *TN*
 Danta - *BL*
 Daone - *TN*
 Darè - *TN*
 Darto - *BS*
 Dasà - *CZ*
 Davagna - *GE*
 Daverio - *VA*
 Davoli - *CZ*
 Dazio - *SO*
 Decimomannu - *CA*
 Decimoputzu - *CA*
 Decollatura - *CZ*
 Deگو - *SV*
 Delva Marina - *SP*
 Delebio - *SO*
 Della - *CL*
 Dellanuova - *RO*
 Deliceto - *FG*
 Dello - *BS*

Demonte - *CN*
Denice - *AL*
Denno - *TN*
Dernice - *AL*
Derovere - *CR*
Deruta - *PG*
Dervio - *CO*
Desana - *VC*
Desenzano del Garda - *BS*
Desio - *MI*
Desulo - *NU*
Diamante - *CS*
Diano Arentino - *IM*
Diano Castello - *IM*
Diano d'Alba - *CN*
Diano Marina - *IM*
Diano San Pietro - *IM*
Dicomano - *FI*
Dignano - *UD*
Dimaro - *TN*
Dinami - *CZ*
Dipignano - *CS*
Diso - *LE*
Divignano - *NO*
Dizzasco - *CO*
Dobbiasco - *BZ*
Doberdò del Lago - *GO*
Dogliani - *CN*
Dogliola - *CH*
Dogna - *UD*
Dolcè - *VR*
Dolceacqua - *IM*
Dolcedo - *IM*
Dolegna del Collio - *GO*
Dollanova - *CA*
Dolo - *VE*
Dolzago - *CO*
Domanico - *CS*
Domaso - *CO*
Domegge di Cadore - *BL*
Domicella - *AV*
Domodossola - *NO*
Domus de Marla - *CA*
Domusnovas - *CA*
Don - *TN*
Donada - *RO*
Donato - *VC*
Dongo - *CO*
Donnaz - *AO*
Donori - *CA*
Dorgali - *NU*
Dorio - *CO*
Dormelletto - *NO*
Dorno - *PV*
Dorsino - *TN*
Dorzano - *VC*
Dosolo - *MN*
Dossena - *BG*
Dosso del Liro - *CO*
Doues - *AO*
Dovadola - *FO*
Dovera - *CR*
Dozza - *BO*
Dragoni - *CE*
Drapia - *CZ*
Drena - *TN*
Drenchia - *UD*
Dresano - *MI*
Drezzo - *CO*
Drizzona - *CR*
Dro - *TN*
Dronero - *CN*

Druento - *TO*
Druogno - *NO*
Dualchi - *NU*
Dubino - *SO*
Dueville - *VI*
Dugenta - *BN*
Duino Aurisina - *TS*
Dumenza - *VA*
Duno - *VA*
Durazzano - *BN*
Duronio - *CB*
Dusino San Michele - *AT*

E

Eboli - *SA*
Edolo - *BS*
Egna - *BZ*
Elice - *PE*
Elini - *NU*
Ello - *CO*
Elva - *CN*
Emaresè - *AO*
Empoli - *FI*
Endine Galano - *BG*
Enego - *VI*
Enemonzo - *UD*
Enna - *EN*
Entracque - *CN*
Entratico - *BG*
Envie - *CN*
Episcopio - *PZ*
Eraclea - *VE*
Erba - *CO*
Erbè - *VR*
Erbezzo - *VR*
Erbusco - *BS*
Erchie - *BR*
Erice - *TP*
Erlì - *SV*
Erto e Casso - *UD*
Erve - *BG*
Esanatoglia - *MC*
Escalaplano - *NU*
Escolca - *NU*
Esine - *BS*
Esino Lario - *CO*
Esperia - *FR*
Esportatu - *SS*
Este - *PD*
Esterzili - *NU*
Etroubles - *AO*
Eupilio - *CO*
Exilles - *TO*

F

Fabbrica Curone - *AL*
Fabbriche di Vallico - *LU*
Fabbrico - *RE*
Fabriano - *AN*
Fabrica di Roma - *VT*
Fabrizia - *CZ*
Fabro - *TR*
Faedis - *UD*
Faedo - *TN*
Faedo Valtellino - *SO*
Faenza - *RA*
Faeto - *FG*
Fagagna - *UD*

Faggeto Lario - *CO*
Faggiano - *TA*
Fagnano Alto - *AQ*
Fagnano Castello - *CS*
Fagnano Olona - *VA*
Faicchio - *BN*
Fai della Paganella - *TN*
Falcade - *BL*
Falciano del Massico - *CE*
Falconara Albanese - *CS*
Falconara Marittima - *AN*
Falcone - *ME*
Faleria - *VT*
Falerina - *CZ*
Falerone - *AP*
Fallo - *CH*
Falmenta - *NO*
Faloppio - *CO*
Falvaterra - *FR*
Falzes - *BZ*
Fanano - *MO*
Fanna - *UD*
Fano - *PS*
Fano Adriano - *TE*
Fara Filiorum Petri - *CH*
Fara Gera d'Adda - *BG*
Fara in Sabina - *RI*
Fara Novarese - *NO*
Fara Olivana con Sola - *BG*
Fara San Martino - *CH*
Fara Vicentino - *VI*
Fardella - *PZ*
Farigliano - *CN*
Farindola - *PE*
Farini d'Olmo - *PC*
Farnese - *VT*
Farra d'Alpago - *BL*
Farra di Soligo - *TV*
Farra d'Isonzo - *GO*
Fasano - *BR*
Fascia - *GE*
Fauglia - *PI*
Faule - *CN*
Favale di Malvaro - *GE*
Favara - *AG*
Faver - *TN*
Favignana - *TP*
Favria - *TO*
Felsoglio - *CN*
Feletto - *TO*
Fellno - *PR*
Fellitto - *SA*
Felizzano - *AL*
Felonica - *MN*
Feltre - *BL*
Fenegrò - *CO*
Fenestrelle - *TO*
Fenis - *AO*
Ferentillo - *TR*
Ferentino - *FR*
Ferla - *SR*
Fermignano - *PS*
Fermo - *AP*
Ferno - *VA*
Feroletto Antico - *CZ*
Feroletto della Chiesa - *RC*
Ferrandina - *MT*
Ferrara - *FE*
Ferrara di Monte Baldo - *VR*
Ferrazzano - *CB*
Ferrera di Varese - *VA*
Ferrera Erbognone - *PV*

Ferrere - *AT*
Ferrere - *PC*
Ferruzzano - *RC*
Fiamignano - *RI*
Fiano - *TO*
Fiano Romano - *ROMA*
Fiastra - *MC*
Flavè - *TN*
Ficarazzi - *PA*
Ficarolo - *RO*
Ficarra - *ME*
Ficulle - *TR*
Fidenza - *PR*
Fiè - *BZ*
Fiera di Primiero - *TN*
Fierozzo - *TN*
Fiesco - *CR*
Fiesole - *FI*
Fiesse - *BS*
Fiesso d'Artico - *VE*
Fiesso Umbertino - *RO*
Figino Serenza - *CO*
Figline Valdarno - *FI*
Figline Vegeturato - *CS*
Filacciano - *ROMA*
Filadelfia - *CZ*
Filago - *BG*
Filandari - *CZ*
Filattiera - *MS*
Filetto - *FR*
Filetto - *CH*
Filliano - *PZ*
Filighera - *PV*
Fillignano - *CB*
Filigaso - *CZ*
Filottrano - *AN*
Finale Ligure - *SV*
Finale Emilia - *MO*
Fino del Monte - *BG*
Fino Mornasco - *CO*
Fiorano al Serio - *BG*
Fiorano Canavese - *TO*
Fiorano Modenese - *MO*
Fiordimonte - *MC*
Fiorenzuola d'Arda - *PC*
Firenze - *FI*
Firenzuola - *FI*
Firmo - *CS*
Fisciano - *SA*
Fluggi - *FR*
Fiumalbo - *MO*
Fiumara - *RC*
Fiumedinisi - *ME*
Fiumefreddo Bruzio - *CS*
Fiumefreddo di Sicilia - *CT*
Fiume Veneto - *UD*
Fiumicello - *UD*
Fiuminata - *MC*
Fivizzano - *MS*
Flaibano - *UD*
Flavon - *TN*
Flero - *BS*
Floresta - *ME*
Floridia - *SR*
Florinas - *SS*
Flumeri - *AV*
Fluminimaggiore - *CA*
Flussio - *NU*
Fobello - *VC*
Foggia - *FG*
Foggianise - *BN*
Fogliano Redipuglia - *GO*

- Foglizzo - *TO*
 Foliano della Chiana - *AR*
 Foliano di Val Fortore - *BN*
 Folgaria - *TN*
 Follignano - *AP*
 Folligno - *PG*
 Follina - *TV*
 Follo - *SP*
 Follonica - *GR*
 Fombio - *MI*
 Fondachelli Fantina - *ME*
 Fondi - *LT*
 Fondo - *TN*
 Fonnì - *NU*
 Fontanemore - *AO*
 Fontanafredda - *UD*
 Fontana Liri - *FR*
 Fontanarosa - *AV*
 Fontanelice - *BO*
 Fontanella - *BG*
 Fontanellato - *PR*
 Fontanelle - *TV*
 Fontaneto d'Agogna - *NO*
 Fontanetto Po - *VC*
 Fontanigorda - *GE*
 Fontanile - *AT*
 Fontaniva - *PD*
 Fonte - *TV*
 Fontecchio - *AQ*
 Fontechiari - *FR*
 Fontegreca - *CE*
 Fonteno - *BG*
 Fontevivo - *PR*
 Fonzaso - *BL*
 Foppolo - *BG*
 Forano - *RI*
 Force - *AP*
 Forchia - *BN*
 Forcola - *SO*
 Fordongianus - *CA*
 Forenza - *PZ*
 Foresto Sparso - *BG*
 Forgaria nel Friuli - *UD*
 Forino - *AV*
 Forio - *NA*
 Forlì - *FO*
 Forlì del Sannio - *CB*
 Forlimpopoli - *FO*
 Formazza - *NO*
 Formello - *ROMA*
 Formia - *LT*
 Formicola - *CE*
 Formigara - *CR*
 Formigine - *MO*
 Formigliana - *VC*
 Formignana - *FE*
 Fornace - *TN*
 Fornelli - *CB*
 Forni Avoltri - *UD*
 Forni di Sopra - *UD*
 Forni di Sotto - *UD*
 Forno Canavese - *TO*
 Forno di Zoldo - *BL*
 Forno San Giovanni - *BG*
 Forno di Tarò - *PR*
 Forte dei Marmi - *LU*
 Fortezza - *BZ*
 Fortunago - *PV*
 Forza d'Agrò - *ME*
 Fosciandora - *LU*
 Fosdinovo - *MS*
 Fossa - *AQ*
- Fossacesia - *CH*
 Fossalta di Piave - *VE*
 Fossalta di Portogruaro - *VE*
 Fossalto - *CB*
 Fossano - *CN*
 Fossato di Vico - *PG*
 Fossato Serralta - *CZ*
 Fossò - *VE*
 Fossombrone - *PS*
 Foza - *VI*
 Frabosa Soprana - *CN*
 Frabosa Sottana - *CN*
 Fraconalto - *AL*
 Fragagnano - *TA*
 Fragneto l'Abate - *BN*
 Fragneto Monforte - *BN*
 Fraiine - *CH*
 Framura - *SP*
 Francavilla al Mare - *CH*
 Francavilla Angitola - *CZ*
 Francavilla Bisio - *AL*
 Francavilla d'Ete - *AP*
 Francavilla di Sicilia - *ME*
 Francavilla Fontana - *BR*
 Francavilla in Sinni - *PZ*
 Francavilla Marittima - *CS*
 Francaia - *CZ*
 Francofonte - *SR*
 Francollise - *CE*
 Frascaro - *AL*
 Frascarolo - *PV*
 Frascati - *ROMA*
 Frascineto - *CS*
 Frassilongo - *TN*
 Frassinelle Polesine - *RO*
 Frassinello Monferrato - *AL*
 Frassineto Po - *AL*
 Frassinetto - *TO*
 Frassinò - *CN*
 Frassinoro - *MO*
 Frasso Sabino - *RI*
 Frasso Telesino - *BN*
 Frattamaggiore - *NA*
 Frattaminore - *NA*
 Fratta Polesine - *RO*
 Fratta Todina - *PG*
 Fratte Rosa - *PS*
 Frazzanò - *ME*
 Fregona - *TV*
 Fresagrandinaria - *CH*
 Fresonara - *AL*
 Frigento - *AV*
 Frignano - *CE*
 Frinco - *AT*
 Frisa - *CH*
 Frisanco - *UD*
 Front - *TO*
 Frontino - *PS*
 Frontone - *PS*
 Frosinone - *FR*
 Frosolone - *CB*
 Frossasco - *TO*
 Frugarolo - *AL*
 Fubine - *AL*
 Fucecchio - *FI*
 Fuiplano Valle Imagna - *BG*
 Fumane - *VR*
 Fumone - *FR*
 Funes - *BZ*
 Furci - *CH*
 Furci Siculo - *ME*
 Furnari - *ME*
- Furore - *SA*
 Furtei - *CA*
 Fuscaldo - *CS*
 Fusignano - *RA*
 Fusine - *SO*
 Futani - *SA*
- G**
- Gabbioneta Binanuova - *CR*
 Gagliano - *AL*
 Gabicce Mare - *PS*
 Gaby - *AO*
 Gadesco Pieve Delmona - *CR*
 Gadoni - *NU*
 Gaeta - *LT*
 Gaggi - *ME*
 Gaggiano - *MI*
 Gaggio Montano - *BO*
 Gaglianico - *VC*
 Gagliano Aterno - *AQ*
 Gagliano Castelferrato - *EN*
 Gagliano del Capo - *LE*
 Gagliato - *CZ*
 Gagliole - *MC*
 Galarine - *TV*
 Galba - *RO*
 Galola - *CN*
 Galole in Chianti - *SI*
 Galro - *NU*
 Gals - *BZ*
 Galati Mamertino - *ME*
 Galatina - *LE*
 Galatone - *LE*
 Galatro - *RC*
 Galbiate - *CO*
 Galeata - *FO*
 Galgagnano - *MI*
 Gallarate - *VA*
 Gallese - *VT*
 Galliate - *NO*
 Galliate Lombardo - *VA*
 Galliaivola - *PV*
 Gallicano - *LU*
 Gallicano nel Lazio - *ROMA*
 Gallicchio - *PZ*
 Galliera - *BO*
 Galliera Veneta - *PD*
 Gallinaro - *FR*
 Gallo - *VI*
 Gallipoli - *LE*
 Gallo - *CE*
 Gallodoro - *ME*
 Galluccio - *CE*
 Galtelli - *NU*
 Galzignano - *PD*
 Gamalero - *AL*
 Gambarana - *BS*
 Gambarana - *PV*
 Gambasca - *CN*
 Gambassi - *FI*
 Gambatesa - *CB*
 Gambellara - *VI*
 Gamberale - *CH*
 Gambettola - *FO*
 Gambolò - *PV*
 Gambugliano - *VI*
 Gandellino - *BG*
 Gandino - *BG*
 Gandozzo - *BG*
 Gangi - *PA*
- Garaguso - *MT*
 Garbagna - *AL*
 Garbagna Novarese - *NO*
 Garbagnate Milanesi - *MI*
 Garbagnate Monastero - *CO*
 Garda - *VR*
 Gardone Riviera - *BS*
 Gardone Val Trompia - *BS*
 Garesio - *CN*
 Gargallo - *NO*
 Gargazzone - *BZ*
 Gargnano - *BS*
 Garlasco - *PV*
 Garlate - *CO*
 Garlanda - *SV*
 Garniga - *TN*
 Garzeno - *CO*
 Garzigliana - *TO*
 Gasperina - *CZ*
 Gassino Torinese - *TO*
 Gattatico - *RE*
 Gatteo - *FO*
 Gattico - *NO*
 Gattinara - *VC*
 Gavardo - *BS*
 Gavazzana - *AL*
 Gavello - *RO*
 Gaverina - *BG*
 Gavi - *AL*
 Gavignano - *ROMA*
 Gavirate - *VA*
 Gavoi - *NU*
 Gavorrano - *GR*
 Gazoldo degli Ippoliti - *MN*
 Gazzada Schianno - *VA*
 Gazzaniga - *BG*
 Gazzo - *PD*
 Gazzola - *PC*
 Gazzo Veronese - *VR*
 Gazzuolo - *MN*
 Gela - *CL*
 Gemmano - *FO*
 Gemona del Friuli - *UD*
 Gemonò - *VA*
 Genazzano - *ROMA*
 Genga - *AN*
 Genivolta - *CR*
 Genola - *CN*
 Genoni - *NU*
 Genova - *GE*
 Genuri - *CA*
 Genzano di Lucania - *PZ*
 Genzano di Roma - *ROMA*
 Genzone - *PV*
 Gerace - *RC*
 Geraci Siculo - *PA*
 Gera Lario - *CO*
 Gerano - *ROMA*
 Gerenzago - *PV*
 Gerenzano - *VA*
 Gergei - *NU*
 Germagnano - *TO*
 Germagno - *NO*
 Germano - *CO*
 Germignaga - *VA*
 Gerocarne - *CZ*
 Gerola Alta - *SO*
 Gerosa - *BG*
 Gerre de' Caprioli - *CR*
 Gesico - *CA*
 Gessate - *MI*
 Gessopalena - *CH*
 Gesturi - *CA*

Gesualdo - AV
 Ghedi - BS
 Ghemme - NO
 Giffa - NO
 Ghljarza - CA
 Ghisalba - BG
 Ghislarengo - VC
 Giacclano con Baruchella - RO
 Giaglione - TO
 Gianico - BS
 Giano dell'Umbria - PG
 Giano Vetusto - CE
 Giardinello - PA
 Giardini - ME
 Giarole - AL
 Giarratana - RG
 Giarre - CT
 Giave - SS
 Giaveno - TO
 Giavera del Montello - TV
 Giba - CA
 Gibellina - TP
 Giffenga - VC
 Giffone - RC
 Giffoni Sei Casali - SA
 Giffoni Valle Piano - SA
 Gignese - NO
 Gignod - AO
 Gildone - CB
 Gimigliano - CZ
 Ginestra - PZ
 Ginestra degli Schiavoni - BN
 Ginosa - TA
 Gioi - SA
 Gioia del Marsi - AQ
 Gioia del Colle - BA
 Gioia Sannitica - CE
 Gioia Tauro - RC
 Giolosa Ionica - RC
 Giolosa Marea - ME
 Glove - TR
 Giovinazzo - BA
 Giove - TN
 Girasole - NU
 Girifalco - CZ
 Gironico - CO
 Gissi - CH
 Giuglianello - LE
 Giugliano in Campania - NA
 Giullana - PA
 Giullano di Roma - FR
 Giullano Teatino - CH
 Giullanova - TE
 Giuncugnano - LU
 Giungano - SA
 Giurdignano - LE
 Giussago - PV
 Giussano - MI
 Giustenice - SV
 Giustino - TN
 Giusvalla - SV
 Givioletto - TO
 Gizzeria - CZ
 Glorenza - BZ
 Godega di Sant'Urbano - TV
 Godiasco - PV
 Godrano - PA
 Golto - MN
 Golasecca - VA
 Golferenzo - PV
 Gombito - CR
 Gonars - UD
 Goni - CA

Gonnese - CA
 Gonnoscodina - CA
 Gonnosfanadiga - CA
 Gonnosnò - CA
 Gonnastramatza - CA
 Gonzaga - MN
 Gordona - SO
 Gorga - ROMA
 Gorgo al Monticano - TV
 Gorgoglione - MT
 Gorgonzola - MI
 Goriano Sicoli - AQ
 Gorizia - GO
 Gorlago - BG
 Gorla Maggiore - VA
 Gorla Minore - VA
 Gorle - BG
 Gornate-Olona - VA
 Gorno - BG
 Goro - FE
 Gorreto - GE
 Gorzegno - CN
 Gosaldo - BL
 Gossolengo - PC
 Gottasecca - CN
 Gottolengo - BS
 Govone - CN
 Gozzano - NO
 Gradara - PS
 Gradisca d'Isonzo - GO
 Grado - GO
 Gradoli - VT
 Graffignana - MI
 Graffignano - VT
 Graglia - VC
 Gragnano - NA
 Gragnano Trebbiense - PC
 Grammichele - CT
 Grana - AT
 Granaglione - BO
 Granarolo dell'Emilia - BO
 Granocona - VI
 Grandate - CO
 Grandola ed Uniti - CO
 Graniti - ME
 Granozzo con Monticello - NO
 Grantola - VA
 Grantorto - PD
 Granze - PD
 Grassano - MT
 Grassobbio - BG
 Gratteri - PA
 Grauno - TN
 Gravedona - CO
 Gravellona Lomellina - PV
 Gravellona Toce - NO
 Gravere - TO
 Gravina di Catania - CT
 Gravina in Puglia - BA
 Grazzanise - CE
 Grazzano Badoglio - AT
 Greccio - RI
 Greci - AV
 Greggio - VC
 Gremiasco - AL
 Gressan - AO
 Gressoney La Trinitè - AO
 Gressoney Saint Jean - AO
 Greve - FI
 Grezzago - MI
 Grezzana - VR
 Griante - CO

Gricignano di Aversa - CE
 Grignasco - NO
 Grigno - TN
 Grimacco - UD
 Grimaldi - CS
 Grinzane Cavour - CN
 Grisignano di Zocco - VI
 Grisolia - CS
 Grizzana - BO
 Grognardo - AL
 Gromo - BG
 Grondona - AL
 Grone - BG
 Gronardo - CR
 Gropello Cairoli - PV
 Gropparello - PC
 Groscavallo - TO
 Grosio - SO
 Grosotto - SO
 Grosseto - GR
 Grosso - TO
 Grottaferrata - ROMA
 Grottaglie - TA
 Grottaminarda - AV
 Grottammare - AP
 Grottazzolina - AP
 Grotte - AG
 Grotte di Castro - VT
 Grotteria - RC
 Grottole - MT
 Grottolella - AV
 Gruaro - VE
 Grugliasco - TO
 Grumello Cremonese ed Uniti - CR
 Grumello del Monte - BG
 Grumento Nova - PZ
 Grumes - TN
 Grumo Appula - BA
 Grumolo delle Abbadesse - VI
 Grumo Nevano - NA
 Guagnano - LE
 Gualdo - MC
 Gualdo Cattaneo - PG
 Gualdo Tadino - PG
 Gualtieri - RE
 Gualtieri Sicaminò - ME
 Guamaggiore - CA
 Guanzate - CO
 Guarcino - FR
 Guardabosone - VC
 Guardamiglio - MI
 Guardavalle - CZ
 Guarda Veneta - RO
 Guardea - TR
 Guardiaagrele - CH
 Guardiaalfiera - CB
 Guardia Lombardi - AV
 Guardia Perticara - PZ
 Guardia Piemontese - CS
 Guardiaregia - CB
 Guardia Sanframondi - BN
 Guardistallo - PI
 Guarene - CN
 Guasla - CA
 Guastalla - RE
 Guazzora - AL
 Gubbio - PG
 Guido Visconti - MI
 Guglionesi - CB
 Guidizzolo - MN
 Guidonia Montecello - ROMA

Guglia - MO
 Guilmi - CH
 Gurro - NO
 Guspini - CA
 Gussago - BS
 Gussola - CR

H

Hône - AO

I

Idro - BS
 Iesolo - VE
 Iglesias - CA
 Iglano - CN
 Ilbono - NU
 Illasi - VR
 Illorai - SS
 Imbersago - CO
 Imer - TN
 Imola - BO
 Imperia - IM
 Impruneta - FI
 Inarzo - VA
 Incisa in Val d'Arno - FI
 Incisa Scapaccino - AT
 Incudine - BS
 Induno Olona - VA
 Ingria - TO
 Intragna - NO
 Introblo - CO
 Introd - AO
 Introdacqua - AQ
 Introzzo - CO
 Inverigo - CO
 Inverno e Monteleone - PV
 Inverso Pinasca - TO
 Inveruno - MI
 Invorio - NO
 Inzaga - MI
 Iolanda di Savoia - FE
 Ionadi - CZ
 Irgola - NU
 Irma - BS
 Irsina - MT
 Isasca - CN
 Isca sullo Ionio - CZ
 Ischia - NA
 Ischia di Castro - VT
 Ischitella - FG
 Iseo - BS
 Isera - TN
 Isernia - CB
 Isili - NU
 Isnello - PA
 Isolabella - TO
 Isolabona - IM
 Isola d'Asti - AT
 Isola del Cantone - GE
 Isola del Giglio - GR
 Isola del Gran Sasso d'Italia - TE
 Isola della Scala - VR
 Isola delle Femmine - PA
 Isola del Liri - FR
 Isola del Piano - PS
 Isola di Capo Rizzuto - CZ
 Isola di Fondra - BG
 Isola Dovarese - CR
 Isola Rizza - VR

Isola Sant'Antonio - *AL*
 Isolato - *SO*
 Isola Vicentina - *VI*
 Isole Tremiti - *FG*
 Isorella - *BS*
 Ispani - *SA*
 Ispica - *RG*
 Ispra - *VA*
 Issiglio - *TO*
 Issime - *AO*
 Isso - *BG*
 Issogne - *AO*
 Istrana - *TV*
 Itala - *ME*
 Itri - *LT*
 Ittireddu - *SS*
 Ittiri - *SS*
 Ivano-Fracena - *TN*
 Ivrea - *TO*
 Izano - *CR*

J

Jacurso - *CZ*
 Jelsi - *CB*
 Jenne - *ROMA*
 Jerago con Orago - *VA*
 Jerzu - *NU*
 Jesi - *AN*
 Joppolo - *CZ*
 Joppolo Giancaxio - *AG*
 Jovençan - *AO*

L

Labico - *ROMA*
 Labro - *RI*
 La Cassa - *TO*
 Lachhiarella - *MI*
 Lacco Ameno - *NA*
 Lacedonia - *AV*
 Laces - *BZ*
 Laconi - *NU*
 Laerru - *SS*
 Leganadi - *RC*
 Leghi - *VI*
 Laglio - *CO*
 Legnasco - *CN*
 Lago - *CS*
 Lagonegro - *PZ*
 Lajosanto - *FE*
 Lagundo - *BZ*
 Laigneglia - *SV*
 Lainate - *MI*
 Laino - *CO*
 Laino Borgo - *CS*
 Laino Castello - *CS*
 Lalon - *BZ*
 Laives - *BZ*
 Lajatico - *PI*
 Lallio - *BG*
 La Loggia - *TO*
 La Maddalena - *SS*
 Lama del Peligni - *CH*
 La Magdeleine - *AO*
 Lama Mocogno - *MO*
 Lambrugo - *CO*
 Lamori - *BL*
 La Morra - *CN*
 Lampedusa e Linosa - *AG*

Lamporecchio - *PT*
 Lamporo - *VC*
 Lana - *BZ*
 Lanciano - *CH*
 Landiona - *NO*
 Landriano - *PV*
 Langhirano - *PR*
 Langosco - *PV*
 Lanusei - *NU*
 Lanuvio - *ROMA*
 Lanzada - *SO*
 Lanzo d'Intelvi - *CO*
 Lanzo Torinese - *TO*
 Lapedona - *AP*
 Lapiro - *AV*
 Lappano - *CS*
 L'Aquila - *AQ*
 Larciano - *PT*
 Lardaro - *TN*
 Lardirago - *PV*
 Lari - *PI*
 Larino - *CB*
 Lasa - *BZ*
 La Salle - *AO*
 Lascari - *PA*
 Lasino - *TN*
 Lasnigo - *CO*
 La Spezia - *SP*
 Las Plassas - *CA*
 Lastebasse - *VI*
 Lastra a Signa - *FI*
 Latera - *VT*
 Laterina - *AR*
 Laterza - *TA*
 La Thuille - *AO*
 Latiano - *BR*
 Latina - *LT*
 Latisana - *UD*
 Latronico - *PZ*
 Lattarico - *CS*
 Lauco - *UD*
 Laureana Cilento - *SA*
 Laureana di Borrello - *RC*
 Lauregno - *BZ*
 Laurenzana - *PZ*
 Lauria - *PZ*
 Lauriano - *TO*
 Laurino - *SA*
 Laurito - *SA*
 Lauro - *AV*
 Lavagna - *GE*
 Lavagno - *VR*
 La Valle - *BZ*
 La Valle Agordina - *BL*
 Lavarone - *TN*
 Lavello - *PZ*
 Lavena - Ponte Tresa - *VA*
 Laveno-Mombello - *VA*
 Lavenone - *BS*
 Laviano - *SA*
 Lavis - *TN*
 Lazise - *VR*
 Lazzate - *MI*
 Lecce - *LE*
 Lecce nei Marsi - *AQ*
 Lecco - *CO*
 Leffe - *BG*
 Leggiuno - *VA*
 Legnago - *VR*
 Legnano - *MI*
 Legnaro - *PD*
 Lei - *NU*
 Leini - *TO*

Leivi - *GE*
 Lemle - *TO*
 Lendinara - *RO*
 Leni - *ME*
 Lenna - *BG*
 Lenno - *CO*
 Leno - *BS*
 Lenola - *LT*
 Lenta - *VC*
 Lentate sul Seveso - *MI*
 Lentella - *CH*
 Lential - *BL*
 Lentini - *SR*
 Leonessa - *RI*
 Leonforte - *EN*
 Leporano - *TA*
 Lequle - *LE*
 Lequle Berria - *CN*
 Lequle Tanaro - *CN*
 Lercara Friddi - *PA*
 Lerici - *SP*
 Lerma - *AL*
 Lesa - *NO*
 Leseugno - *CN*
 Lesignano de' Bagni - *PR*
 Lesina - *FG*
 Lesmo - *MI*
 Lessolo - *TO*
 Lessona - *VC*
 Lestizza - *UD*
 Letino - *CE*
 Letojanni - *ME*
 Lettere - *NA*
 Lettomanoppello - *PE*
 Lettopalena - *CH*
 Levanto - *SP*
 Levate - *BG*
 Leverano - *LE*
 Levice - *CN*
 Levico - *TN*
 Levone - *TO*
 Lezzano - *CO*
 Liberi - *CE*
 Librizzi - *ME*
 Licata - *AG*
 Liciana Nardi - *MS*
 Licenza - *ROMA*
 Licodia Eubea - *CT*
 Lierna - *CO*
 Lignana - *VC*
 Lignano Sabbiadoro - *UD*
 Ligonchio - *RE*
 Ligosullo - *UD*
 Lillianes - *AO*
 Limana - *BL*
 Limatola - *BN*
 Limbadi - *CZ*
 Limbate - *MI*
 Limena - *PD*
 Limido Comasco - *CO*
 Limina - *ME*
 Limone Piemonte - *CN*
 Limone sul Garda - *BS*
 Limosano - *CB*
 Linarolo - *PV*
 Linguaglossa - *CT*
 Lioni - *AV*
 Lipari - *ME*
 Lipomo - *CO*
 Lirio - *PV*
 Liscate - *MI*
 Liscia - *CH*
 Lisciano Niccone - *PG*

Lisignago - *TN*
 Lisio - *CN*
 Lissone - *MI*
 Liveri - *NA*
 Livigno - *SO*
 Livinalongo del Col di Lana - *BL*
 Livo - *CO*
 Livo - *TN*
 Livorno - *LI*
 Livorno Ferraris - *VC*
 Livraga - *MI*
 Lizzanello - *LE*
 Lizzano - *TA*
 Lizzano in Belvedere - *BO*
 Loano - *SV*
 Loazzolo - *AT*
 Locana - *TO*
 Locate di Triulzi - *MI*
 Locatello - *BG*
 Locate Varesino - *CO*
 Loceri - *NU*
 Locorotondo - *BA*
 Locri - *RC*
 Loculi - *NU*
 Lodè - *NU*
 Lodi - *MI*
 Lodi Vecchio - *MI*
 Lodrino - *BS*
 Lograto - *BS*
 Loiano - *BO*
 Lomagna - *CO*
 Lomaso - *TN*
 Lomazzo - *CO*
 Lombardore - *TO*
 Lombriasco - *TO*
 Lomello - *PV*
 Lona-Lases - *TN*
 Lonate Ceppino - *VA*
 Lonate Pozzolo - *VA*
 Lonato - *BS*
 Londa - *FI*
 Longano - *CB*
 Longare - *VI*
 Longarone - *BL*
 Longhena - *BS*
 Longi - *ME*
 Longiano - *FO*
 Longobardi - *CS*
 Longobucco - *CS*
 Longone al Segrino - *CO*
 Longone Sabino - *RI*
 Lonigo - *VI*
 Loranze - *TO*
 Loreggia - *PD*
 Loreglia - *NO*
 Lorenzago di Cadore - *BL*
 Lorenzana - *PI*
 Loreo - *RO*
 Loreto - *AN*
 Loreto Aprutino - *PE*
 Loria - *TV*
 Loro Ciuffenna - *AR*
 Loro Piceno - *MC*
 Lorschica - *GE*
 Lospina - *BS*
 Lotzorai - *NU*
 Lovere - *BG*
 Lovero - *SO*
 Lozio - *BS*
 Lozza - *VA*
 Lozzo Atestino - *PD*
 Lozzo di Cadore - *BL*

Lozzolo - *VC*
 Lu - *AL*
 Lubriano - *VT*
 Lucca - *LU*
 Lucca Sicula - *AG*
 Lucera - *FG*
 Lucignano - *AR*
 Lucinasco - *IM*
 Lucito - *CB*
 Luco dei Marsi - *AQ*
 Lucoli - *AQ*
 Lugagnano Val d'Arda - *PC*
 Lugnacco - *TO*
 Lignano in Teverina - *TR*
 Lugo - *RA*
 Lugo di Vicenza - *VI*
 Luino - *VA*
 Luisago - *CO*
 Lula - *NU*
 Lumarzo - *GE*
 Lumezzane - *BS*
 Lunamatrona - *CA*
 Lunano - *PS*
 Lungavilla - *PV*
 Lungro - *CS*
 Luogosano - *AV*
 Luogosanto - *SS*
 Lupara - *CB*
 Lurago d'Erba - *CO*
 Lurago Marinone - *CO*
 Lurano - *BG*
 Luras - *SS*
 Lurate Caccivio - *CO*
 Lusciano - *CE*
 Luserna - *TN*
 Luserna San Giovanni - *TO*
 Lusernetta - *TO*
 Lusevera - *UD*
 Lusia - *RO*
 Lusiana - *VI*
 Lusigliè - *TO*
 Luson - *BZ*
 Lustra - *SA*
 Luvinata - *VA*
 Luzzana - *BG*
 Luzzara - *RE*
 Luzzi - *CS*

M

Maccagno - *VA*
 Maccastorna - *MI*
 Macchia d'Isernia - *CB*
 Macchiagodena - *CB*
 Macchia Valfortore - *CB*
 Macello - *TO*
 Macerata - *MC*
 Macerata Campania - *CE*
 Macerata Feltria - *PS*
 Macherio - *MI*
 Maciodio - *BS*
 Macomer - *NU*
 Maera - *CN*
 Macugnaga - *NO*
 Maddaloni - *CE*
 Madignano - *CR*
 Madone - *BG*
 Madonna del Sasso - *NO*
 Maenza - *LT*
 Mafalda - *CB*
 Magasa - *BS*
 Magenta - *MI*
 Maggiora - *NO*

Maghero - *PV*
 Magione - *PG*
 Magisano - *CZ*
 Magliano Alferi - *CN*
 Magliano Alpi - *CN*
 Magliano de' Marsi - *AQ*
 Magliano di Tenna - *AP*
 Magliano in Toscana - *GR*
 Magliano Romano - *ROMA*
 Magliano Sabina - *RI*
 Magliano Vetere - *SA*
 Maglie - *LE*
 Magliolo - *SV*
 Maglione - *TO*
 Magnacavallo - *MN*
 Magnago - *MI*
 Magnano - *VC*
 Magnano in Riviera - *UD*
 Magomadas - *NU*
 Magrè all'Adige - *BZ*
 Magreglio - *CO*
 Maida - *CZ*
 Maierà - *CS*
 Maierato - *CZ*
 Maiolati Spontini - *AN*
 Maiolo - *PS*
 Maiori - *SA*
 Mairago - *MI*
 Mairano - *BS*
 Maissana - *SP*
 Majano - *UD*
 Malagnino - *CR*
 Malalbergo - *BO*
 Malborghetto Valbruna - *UD*
 Malcesine - *VR*
 Malè - *TN*
 Malegno - *BS*
 Maleo - *MI*
 Malesco - *NO*
 Maletto - *CT*
 Malfa - *ME*
 Malgesso - *VA*
 Malgrate - *CO*
 Malito - *CS*
 Mallare - *SV*
 Malles Venosta - *BZ*
 Malnate - *VA*
 Malo - *VI*
 Malonno - *BS*
 Malosco - *TN*
 Maltignano - *AP*
 Malvagna - *ME*
 Malvicino - *AL*
 Malvito - *CS*
 Mammola - *RC*
 Mamolada - *NU*
 Manciano - *GR*
 Mandanici - *ME*
 Mandas - *CA*
 Mandatoriccio - *CS*
 Mandela - *ROMA*
 Mandello del Lario - *CO*
 Mandello Vitta - *NO*
 Manduria - *TA*
 Manerba del Garda - *BS*
 Manerbio - *BS*
 Manfredonia - *FG*
 Mango - *CN*
 Mangone - *CS*
 Maniago - *UD*
 Manocalzati - *AV*
 Manoppello - *PE*
 Mansuè - *TV*

Manta - *CN*
 Mantello - *SO*
 Mantova - *MN*
 Manzano - *UD*
 Manziana - *ROMA*
 Mapello - *BG*
 Mara - *SS*
 Maracalagonis - *CA*
 Maranello - *MO*
 Marano di Napoli - *NA*
 Marano di Valpolicella - *VR*
 Marano Equo - *ROMA*
 Marano Lagunare - *UD*
 Marano Marchesato - *CS*
 Marano Principato - *CS*
 Marano sul Panaro - *MO*
 Marano Ticino - *NO*
 Marano Vicentino - *VI*
 Maranzana - *AT*
 Maratea - *PZ*
 Marcallo con Casone - *MI*
 Marcaraia - *MN*
 Marcedusa - *CZ*
 Marcellina - *ROMA*
 Marcellinara - *CZ*
 Marcetelli - *RI*
 Marcheno - *BS*
 Marchirolo - *VA*
 Marciana - *LI*
 Marciana Marina - *LI*
 Marcianise - *CE*
 Marciano della Chiana - *AR*
 Marcignago - *PV*
 Marcon - *VE*
 Marebbe - *BZ*
 Marene - *CN*
 Mareno di Piave - *TV*
 Marentino - *TO*
 Maretto - *AT*
 Margarita - *CN*
 Margherita di Savoia - *FG*
 Margno - *CO*
 Mariana Mantovana - *MN*
 Mariano Comense - *CO*
 Mariano del Friuli - *GO*
 Marlanopoli - *CL*
 Mariglianella - *NA*
 Marigliano - *NA*
 Marina di Giolosa Jonica - *RC*
 Marinese - *PA*
 Marino - *ROMA*
 Marlungo - *BZ*
 Marliana - *PT*
 Marmentino - *BS*
 Marmirolo - *MN*
 Marmora - *CN*
 Marnate - *VA*
 Marone - *BS*
 Maropati - *RC*
 Marostica - *VI*
 Marradi - *FI*
 Marrubiu - *CA*
 Marsaglia - *CN*
 Marsala - *TP*
 Marsclano - *PG*
 Marsico Nuovo - *PZ*
 Marsicovetere - *PZ*
 Marta - *VT*
 Martano - *LE*
 Martellago - *VE*
 Martello - *BZ*
 Martignacco - *UD*
 Martignana di Po - *CR*

Martignano - *LE*
 Martina Franca - *TA*
 Martinengo - *BG*
 Martiniana Po - *CN*
 Martinsicuro - *TE*
 Martirano - *CZ*
 Martirano Lombardo - *CZ*
 Martis - *SS*
 Martone - *RC*
 Marudo - *MI*
 Maruggio - *TA*
 Marzabotto - *BO*
 Marzano - *PV*
 Marzano Appio - *CE*
 Marzano di Nola - *AV*
 Marzi - *CS*
 Marzio - *VA*
 Masate - *MI*
 Mascali - *CT*
 Mascalucia - *CT*
 Maschio - *PZ*
 Masciago Primo - *VA*
 Maser - *TV*
 Masera - *NO*
 Maserada sul Piave - *TV*
 Maserà di Padova - *PD*
 Masi - *PD*
 Masio - *AL*
 Masi Torello - *FE*
 Maslianico - *CO*
 Masone - *GE*
 Mason Vicentino - *VI*
 Massa - *MS*
 Massa d'Albe - *AQ*
 Massa e Cozzile - *PT*
 Massa Fermana - *AP*
 Massa Fiscaglia - *FE*
 Massafra - *TA*
 Massalengo - *MI*
 Massa Lombarda - *RA*
 Massa Lubrese - *NA*
 Massa Marittima - *GR*
 Massa Martana - *PG*
 Massanzago - *PD*
 Massarosa - *LU*
 Massazza - *VC*
 Massello - *TO*
 Masserano - *VC*
 Massignano - *AP*
 Massimino - *TN*
 Massimino - *SV*
 Massino Visconti - *NO*
 Massiola - *NO*
 Masullas - *CA*
 Matelica - *MC*
 Matera - *MT*
 Mathi - *TO*
 Matino - *LE*
 Matrice - *CB*
 Mattie - *TO*
 Mattinata - *FG*
 Mazara del Vallo - *TP*
 Mazzano - *BS*
 Mazzano Romano - *ROMA*
 Mazzarino - *CL*
 Mazzarrà Sant'Andrea - *ME*
 Mazzè - *TO*
 Mazzin - *TN*
 Mazo di Valtellina - *SO*
 Meana di Susa - *TO*
 Meana Sardo - *NU*
 Meda - *MI*
 Mede - *PV*

- Medea - *GO*
 Medesano - *PR*
 Medicina - *BO*
 Mediglia - *MI*
 Medole - *MN*
 Medolla - *MO*
 Meduna di Livenza - *TV*
 Meduno - *UD*
 Megliadino San Fidenzio - *PD*
 Megliadino San Vitale - *PD*
 Meina - *NO*
 Mel - *BL*
 Melara - *RO*
 Melazzo - *AL*
 Meldola - *FO*
 Mele - *GE*
 Melegnano - *MI*
 Melendugno - *LE*
 Meleti - *MI*
 Melfi - *PZ*
 Melicuccà - *RC*
 Melicuccio - *RC*
 Mellilli - *SR*
 Melissa - *CZ*
 Melissano - *LE*
 Melito di Napoli - *NA*
 Melito di Porto Salvo - *RC*
 Melito Irpino - *AV*
 Melizzano - *BN*
 Melle - *CN*
 Mello - *SO*
 Melpignano - *LE*
 Meltina - *BZ*
 Melzo - *MI*
 Menaggio - *CO*
 Menarola - *SO*
 Menconico - *PV*
 Mendatica - *IM*
 Mendicino - *CS*
 Menfi - *AG*
 Mentana - *ROMA*
 Meolo - *VE*
 Merana - *AL*
 Merano - *BZ*
 Merate - *CO*
 Mercallo - *VA*
 Mercatello sul Metauro - *PS*
 Mercatino Conca - *PS*
 Mercato San Severino - *SA*
 Mercato Saraceno - *FO*
 Mercenasco - *TO*
 Mercogliano - *AV*
 Mereto di Tomba - *UD*
 Mergo - *AN*
 Mergozzo - *NO*
 Meri - *ME*
 Merlara - *PD*
 Merlinò - *MI*
 Merone - *CO*
 Mesagne - *BR*
 Mese - *SO*
 Mesenzana - *VA*
 Mesero - *MI*
 Mesola - *FE*
 Mesoraca - *CZ*
 Messina - *ME*
 Mestrino - *PD*
 Meta - *NA*
 Meugliano - *TO*
 Mezzago - *MI*
 Mezzana - *TN*
 Mezzana Bigli - *PV*
 Mezzana Mortigliengo - *VC*
 Mezzana Rabattone - *PV*
 Mezzane di Sotto - *VR*
 Mezzanago - *GE*
 Mezzani - *PR*
 Mezzanino - *PV*
 Mezzano - *TN*
 Mezzegra - *CO*
 Mezzenle - *TO*
 Mezzocorona - *TN*
 Mezzojuso - *PA*
 Mezzoldo - *BG*
 Mezzolombardo - *TN*
 Mezzomerico - *NO*
 Miagliano - *VC*
 Miane - *TV*
 Miasino - *NO*
 Miazzina - *NO*
 Micigliano - *RI*
 Miggiano - *LE*
 Miglianico - *CH*
 Migliarino - *FE*
 Migliaro - *FE*
 Miglierina - *CZ*
 Miglionico - *MT*
 Mignanego - *GE*
 Mignano Monte Lungo - *CE*
 Milano - *MI*
 Milazzo - *ME*
 Milena - *CL*
 Miletò - *CZ*
 Mills - *CA*
 Militello in Val di Catania - *CT*
 Militello Rosmarino - *ME*
 Millesimo - *SV*
 Milo - *CT*
 Milzano - *BS*
 Mineo - *CT*
 Minerbe - *VR*
 Minerbio - *BO*
 Minervino di Lecce - *LE*
 Minervino Murge - *BA*
 Minori - *SA*
 Minturno - *LT*
 Minuccio - *LU*
 Mioglia - *SV*
 Mira - *VE*
 Mirabella Eclano - *AV*
 Mirabella Imbaccari - *CT*
 Mirabello - *FE*
 Mirabello Monferrato - *AL*
 Mirabello Sannitico - *CB*
 Miradolo Terme - *PV*
 Miranda - *CB*
 Mirandola - *MO*
 Mirano - *VE*
 Mirto - *ME*
 Misano Adriatico - *FO*
 Misano di Gera d'Adda - *BG*
 Misilmeri - *PA*
 Misinto - *MI*
 Missaglia - *CO*
 Missanello - *PZ*
 Misterbianco - *CT*
 Mistretta - *ME*
 Moasca - *AT*
 Moconesi - *GE*
 Modena - *MO*
 Modica - *RG*
 Modigliana - *FO*
 Modolo - *NU*
 Modugno - *BA*
 Moena - *TN*
 Moggio - *CO*
 Moggio Udinese - *UD*
 Moglia - *MN*
 Mogliano - *MC*
 Mogliano Veneto - *TV*
 Mogorella - *CA*
 Mogoro - *CA*
 Moiano - *BN*
 Moimacco - *UD*
 Moio Alcantara - *ME*
 Moio de' Calvi - *BG*
 Moio della Civitella - *SA*
 Molola - *CN*
 Mola di Bari - *BA*
 Molare - *AL*
 Molazzana - *LU*
 Molfetta - *BA*
 Molina Aterno - *AQ*
 Molina di Ledro - *TN*
 Molinara - *BN*
 Molinella - *BO*
 Molini di Trilora - *IM*
 Molino dei Torti - *AL*
 Molise - *CB*
 Moliterno - *PZ*
 Mollia - *VC*
 Molochio - *RC*
 Molteno - *CO*
 Moltrasio - *CO*
 Molvena - *VI*
 Molveno - *TN*
 Mombaldone - *AT*
 Mombarcaro - *CN*
 Mombaroccio - *PS*
 Mombaruzzo - *AT*
 Mombasiglio - *CN*
 Mombello di Torino - *TO*
 Mombello Monferrato - *AL*
 Mombrocelli - *AT*
 Momo - *NO*
 Mompantero - *TO*
 Mompeo - *RI*
 Momperone - *AL*
 Monacilioni - *CB*
 Monale - *AT*
 Monasterace - *RC*
 Monastero Bormida - *AT*
 Monastero di Lanzo - *TO*
 Monastero di Vasco - *CN*
 Monasterolo Casotto - *CN*
 Monasterolo del Castello - *BG*
 Monasterolo di Savigliano - *CN*
 Monastier di Treviso - *TV*
 Monastir - *CA*
 Moncalieri - *TO*
 Moncalvo - *AT*
 Moncenisio - *TO*
 Moncestino - *AL*
 Monchiero - *CN*
 Monchio delle Corti - *PR*
 Monclassico - *TN*
 Moncrivello - *VC*
 Moncucco Torinese - *AT*
 Mondalno - *FO*
 Mondavio - *PS*
 Mondolfo - *PS*
 Mondovì - *CN*
 Mondragone - *CE*
 Moneglia - *GE*
 Monesiglio - *CN*
 Monfalcone - *GO*
 Monforte d'Alba - *CN*
 Monforte San Giorgio - *ME*
 Monfumo - *TV*
 Mongardino - *AT*
 Monghidoro - *BO*
 Mongiana - *CZ*
 Mongiardino Ligure - *AL*
 Mongiuffi Melia - *ME*
 Mongrando - *VC*
 Mongrassano - *CS*
 Monguelfo - *BZ*
 Monguzzo - *CO*
 Moniga del Garda - *BS*
 Monleale - *AL*
 Monno - *BS*
 Monopoli - *BA*
 Monreale - *PA*
 Monrupino - *TS*
 Monsampietro Morico - *AP*
 Monsampolo del Tronto - *AP*
 Monsano - *AN*
 Monselice - *PD*
 Monsummano Terme - *PT*
 Montà - *CN*
 Montabone - *AT*
 Montacuto - *AL*
 Montafia - *AT*
 Montagano - *CB*
 Montagna - *BZ*
 Montagna in Valtellina - *SO*
 Montagnana - *PD*
 Montagnareale - *ME*
 Montagne - *TN*
 Montaguto - *AV*
 Montalone - *FI*
 Montalbano Elicona - *ME*
 Montalbano Ionico - *MT*
 Montalcino - *SI*
 Montaldeo - *AL*
 Montaldo Bormida - *AL*
 Montaldo di Mondovì - *CN*
 Montaldo Roero - *CN*
 Montaldo Scarampi - *AT*
 Montaldo Torinese - *TO*
 Montale - *PT*
 Montalenghe - *TO*
 Montalegre - *AG*
 Montalto delle Marche - *AP*
 Montalto di Castro - *VT*
 Montalto Dora - *TO*
 Montalto Ligure - *IM*
 Montalto Pavese - *PV*
 Montalto Uffugo - *CS*
 Montanaro - *TO*
 Montanaso Lombardo - *MI*
 Montanera - *CN*
 Montano Antilla - *SA*
 Montano Lucino - *CO*
 Montappone - *AP*
 Montaquila - *CB*
 Montasola - *RI*
 Montaurò - *CZ*
 Montazzoli - *CH*
 Monte Argentario - *GR*
 Montebello della Battaglia - *PV*
 Montebello di Bertona - *PE*
 Montebello Ionico - *RC*
 Montebello Vicentino - *VI*
 Montebelluna - *TV*
 Montebruno - *GE*
 Montebuono - *RI*
 Montecalvo in Foglia - *PS*
 Montecalvo Irpino - *AV*
 Montecalvo Versiglia - *PV*
 Montecarlo - *LU*
 Montecarotto - *AN*

- Montecassiano - MC**
Montecastello - AL
Monte Castello di Vibio - PG
Montecastrilli - TR
Montecatini-Terme - PT
Montecatini Val di Cecina - PI
Monte Cavallo - MC
Montecchia di Crosara - VR
Montecchio - TR
Montecchio Emilia - RE
Montecchio Maggiore - VI
Montecchio Precalcino - VI
Monte Cerignone - PS
Montechiaro d'Acqui - AL
Montechiaro d'Asti - AT
Montechiarugolo - PR
Monteolcardo - PS
Montecilfone - CB
Monte Colombo - FO
Montecompatri - ROMA
Monteopitolo - PS
Montecorice - SA
Montecorvino Pugliano - SA
Montecorvino Rovella - SA
Montecosaro - MC
Monte Cremasco - CR
Monteoretese - NO
Montecreto - MO
Monte di Malo - VI
Montedinove - AP
Monte di Procida - NA
Montedoro - CL
Montefalcione - AV
Montefalco - PG
Montefalcone Appennino - AP
Montefalcone di Val Fortore - BN
Montefalcone nel Sannio - CB
Montefano - MC
Montefelcino - PS
Monteferrante - CH
Montefiascone - VT
Montefino - TE
Montefiore Conca - FO
Montefiore dell'Aso - AP
Montefiorino - MO
Monteflavio - ROMA
Monteforte Cilento - SA
Monteforte d'Alpone - VR
Monteforte Irpino - AV
Montefortino - PS
Montefranco - TR
Montefredane - AV
Montefusco - AV
Montegabbione - TR
Montegaldà - VI
Montegaldella - VI
Montegallo - AP
Monte Giberto - AP
Montegioco - AL
Montegiordano - CS
Montegiorgio - AP
Montegranaro - AP
Montegrifoglio - FO
Montegrignano - PS
Montegrino Valtravaglia - VA
Montegrosso d'Asti - AT
Montegrosso Pian Latte - IM
Montegrotto Terme - PD
Montelasi - TA
Monte Isola - BS
Montelabbate - PS
Montelanico - ROMA
Montelapiano - CH
Monteleone di Fermo - AP
Monteleone di Puglia - FG
Monteleone di Spoleto - PG
Monteleone d'Orvieto - TR
Monteleone Rocca Doria - SS
Monteleone Sabino - RI
Montelepre - PA
Montelibretti - ROMA
Montella - AV
Montello - BG
Montelongo - CB
Montelparo - AP
Montelupo Albese - CN
Montelupo Fiorentino - FI
Montelupone - MC
Montemaggiore al Metauro - PS
Montemaggiore Belsito - PA
Montemagno - AT
Montemale di Cuneo - CN
Montemarano - AV
Montemarclano - AN
Monte Marezzo - BG
Montemarzino - AL
Montemesola - TA
Montemezzo - CO
Montemignajo - AR
Montemiletto - AV
Montemilone - PZ
Montemitro - CB
Montemonaco - AP
Montemurlo - FI
Montemurro - PZ
Montenars - UD
Montenero di Bisaccia - CB
Montenerodomo - CH
Montenero Sabino - RI
Montenero Val Cocchiara - CB
Monteodorisio - CH
Montepaone - CZ
Monteparano - TA
Monte Porzio - PS
Monte Porzio Catone - ROMA
Monteprandone - AP
Montepulciano - SI
Monterado - AN
Monterchi - AR
Monterea - AQ
Monterea Valcellina - UD
Monterenzio - BO
Monteriggioni - SI
Monte Rinaldo - AP
Monte Roberto - AN
Monteroduni - CB
Monte Romano - VT
Monteroni d'Arbia - SI
Monteroni di Lecce - LE
Monterosi - VT
Monterosso al Mare - SP
Monterosso Almo - RG
Monterosso Calabro - CZ
Monterosso Grana - CN
Monterotondo - ROMA
Monterotondo Marittimo - GR
Monterubbiano - AP
Monte San Biagio - LT
Monte San Giacomo - SA
Monte San Giovanni Campano - FR
Monte San Giovanni in Sabina - RI
Monte San Giusto - MC
Monte San Martino - MC
Montesano Salentino - LE
Montesano sulla Marcellana - SA
Monte San Pietrangeli - AP
Monte San Pietro - BO
Monte San Savino - AR
Monte Santa Maria Tiberina - PG
Monte Sant'Angelo - FG
Monte San Vito - AN
Montesarchio - BN
Montescaglioso - MT
Montescano - PV
Montescheno - NO
Montescudalo - PI
Montescudo - FO
Montese - MO
Montesegale - PV
Montesilvano - PE
Montespertoli - FI
Monteu da Po - TO
Monte Urano - AP
Monteu Roero - CN
Montevago - AG
Montevarechi - AR
Montevecchia - CO
Monteveglia - BO
Monteverde - AV
Monteverdi Marittimo - PI
Monteviale - VI
Monte Vidon Combatte - AP
Monte Vidon Corrado - AP
Montezemolo - CN
Monti - SS
Montiano - FO
Monticelli Brusati - BS
Monticelli d'Ongina - PC
Monticelli Pavese - PV
Monticello - CO
Monticello Conte Otto - VI
Monticello d'Alba - CN
Montichiari - BS
Monticiano - SI
Montieri - GR
Montiglio - AT
Montignoso - MS
Montirone - BS
Montjovet - AO
Montodine - CR
Montoggio - GE
Montone - PG
Montopoli di Sabina - RI
Montopoli in Val d'Arno - PI
Montorfano - CO
Montorio al Vomano - TE
Montorio nei Frentani - CB
Montorio Romano - ROMA
Montoro Inferiore - AV
Montoro Superiore - AV
Montorso Vicentino - VI
Montottone - AP
Montresta - NU
Month Beccaria - PV
Monvalle - VA
Monza - MI
Monzambano - MN
Monzuno - BO
Morano Calabro - CS
Morano sul Po - AL
Moransengo - AT
Moraro - GO
Morazzone - VA
Morbegno - SO
Morbello - AL
Morclano di Leuca - LE
Morclano di Romagna - FO
Morccone - BN
Mordano - BO
Morengo - BG
Mores - SS
Moresco - AP
Moretta - CN
Morfasso - PC
Morgano - TV
Morgex - AO
Morgongiori - CA
Mori - TN
Moriago della Battaglia - TV
Moricone - ROMA
Morigerati - SA
Morimondo - MI
Morino - AQ
Morlondo Torinese - TO
Morlupo - ROMA
Mormanno - CS
Mornago - VA
Mornese - AL
Mornico al Serio - BG
Mornico Losana - PV
Morolo - FR
Morozo - CN
Morra De Sanctis - AV
Morro d'Alba - AN
Morro d'Oro - TE
Morrone del Sannio - CB
Morro Reatino - RI
Morrovalle - MC
Morso al Tagliamento - UD
Morsasco - AL
Mortara - PV
Mortigliano - UD
Morterone - CO
Moruzzo - UD
Moscazzano - CR
Moschiano - AV
Mosclano Sant'Angelo - TE
Moscufo - PE
Moso in Passiria - BZ
Mossa - GO
Mossano - VI
Mosso Santa Maria - VC
Motta Baluffi - CR
Motta Camastra - ME
Motta d'Affermo - ME
Motta de' Conti - VC
Motta di Livenza - TV
Mottafollone - CS
Mottalciata - VC
Motta Montecorvino - FG
Motta San Giovanni - RC
Motta Santa Lucia - CZ
Motta Sant'Anastasia - CT
Motta Visconti - MI
Mottigliana - MN
Mottola - TA
Mozzagrogna - CH
Mozzanica - BG
Mozzate - CO
Mozzecane - VR
Mozzo - BG
Muccia - MC
Muggia - TS

Muggiò - *MI*
 Mugnano del Cardinale - *AV*
 Mugnano di Napoli - *NA*
 Mulazzano - *MI*
 Mulazzo - *MS*
 Mura - *BS*
 Muravera - *CA*
 Murazzano - *CN*
 Murello - *CN*
 Murialdo - *SV*
 Murisengo - *AL*
 Murlo - *SI*
 Muro Leccese - *LE*
 Muro Lucano - *PZ*
 Muros - *SS*
 Muscoline - *BS*
 Musei - *CA*
 Musile di Piave - *VE*
 Musso - *CO*
 Mussolente - *VI*
 Mussomeli - *CL*
 Muzzana del Turignano - *UD*
 Muzzano - *VC*

N

Nago-Tòrbole - *TN*
 Nalles - *BZ*
 Nanno - *TN*
 Nanto - *VI*
 Napoli - *NA*
 Narbolia - *CA*
 Narcao - *CA*
 Nardò - *LE*
 Nardodipace - *CZ*
 Narni - *TR*
 Naro - *AG*
 Narzole - *CN*
 Nasino - *SV*
 Naso - *ME*
 Naturno - *BZ*
 Nave - *BS*
 Nave San Rocco - *TN*
 Navelli - *AQ*
 Naz Sclaves - *BZ*
 Nazzano - *ROMA*
 Ne - *GE*
 Nebbiuno - *NO*
 Negrar - *VR*
 Neirone - *GE*
 Neive - *CN*
 Nembro - *BG*
 Nemi - *ROMA*
 Nemoli - *PZ*
 Neoneli - *CA*
 Nepi - *VT*
 Nereto - *TE*
 Nerola - *ROMA*
 Nervesa della Battaglia - *TV*
 Nerviano - *MI*
 Nespole - *RI*
 Nesso - *CO*
 Netro - *VC*
 Nettuno - *ROMA*
 Neviano - *LE*
 Neviano degli Arduini - *PR*
 Neviglie - *CN*
 Niardo - *BS*
 Nibbiano - *PC*
 Nibbiola - *NO*
 Nibionno - *CO*

Nicastro - *CZ*
 Nichelino - *TO*
 Nicolosi - *CT*
 Nicorvo - *PV*
 Nicosia - *EN*
 Nicotera - *CZ*
 Niella Belbo - *CN*
 Niella Tanaro - *CN*
 Nimis - *UD*
 Niscemi - *CL*
 Nissoria - *EN*
 Nizza di Sicilia - *ME*
 Nizza Monferrato - *AT*
 Noale - *VE*
 Noasca - *TO*
 Nocara - *CS*
 Nocclano - *PE*
 Nocera Inferiore - *SA*
 Nocera Superiore - *SA*
 Nocera Tirinese - *CZ*
 Nocera Umbra - *PG*
 Noceto - *PR*
 Noci - *BA*
 Nociglia - *LE*
 Noepoli - *PZ*
 Nogara - *VR*
 Nogaredo - *TN*
 Nogarole Rocca - *VR*
 Nogarole Vicentino - *VI*
 Nolcattaro - *BA*
 Nola - *NA*
 Nole - *TO*
 Noli - *SV*
 Nomaglio - *TO*
 Nomi - *TN*
 Nonantola - *MO*
 None - *TO*
 Nonio - *NO*
 Noragugume - *NU*
 Norbello - *CA*
 Norcia - *PG*
 Norma - *LT*
 Nosate - *MI*
 Notaresco - *TE*
 Noto - *SR*
 Novafeltria - *PS*
 Novaledo - *TN*
 Novalesa - *TO*
 Nova Levante - *BZ*
 Nova Milanese - *MI*
 Nova Ponente - *BZ*
 Novara - *NO*
 Novara di Sicilia - *ME*
 Nova Siri - *MT*
 Novate Mezzola - *SO*
 Novate Milanese - *MI*
 Nove - *VI*
 Novedrate - *CO*
 Novellara - *RE*
 Novello - *CN*
 Noventa di Piave - *VE*
 Noventa Padovana - *PD*
 Noventa Vicentina - *VI*
 Novi di Modena - *MO*
 Noviglio - *MI*
 Novi Ligure - *AL*
 Novi Vella - *SA*
 Novoli - *LE*
 Nucetto - *CN*
 Nughedu di San Nicolò - *SS*
 Nughedu Santa Vittoria - *CA*
 Nule - *SS*
 Nulvi - *SS*

Numana - *AN*
 Nuoro - *NU*
 Nurachi - *CA*
 Nuragus - *NU*
 Nurallao - *NU*
 Nuraminis - *CA*
 Nureci - *CA*
 Nurri - *NU*
 Nus - *AO*
 Nusco - *AV*
 Nuvolento - *BS*
 Nuvolera - *BS*
 Nuxis - *CA*

O

Occhieppo Inferiore - *VC*
 Occhieppo Superiore - *VC*
 Occhlobello - *RO*
 Occhiano - *AL*
 Ocre - *AQ*
 Odalengo Grande - *AL*
 Odalengo Piccolo - *AL*
 Oderzo - *TV*
 Odolo - *BS*
 Ofena - *AQ*
 Offagna - *AN*
 Offanego - *CR*
 Offida - *AP*
 Offlaga - *BS*
 Oggebbio - *NO*
 Oggiona con Santo Stefano - *VA*
 Oggiono - *CO*
 Oglianico - *TO*
 Ogliastro Cilento - *SA*
 Olbia - *SS*
 Olcenengo - *VC*
 Oldenico - *VC*
 Oleggio - *NO*
 Oleggio Castello - *NO*
 Olevano di Lomellina - *PV*
 Olevano Romano - *ROMA*
 Olevano sul Tusciano - *SA*
 Olgate Comasco - *CO*
 Olgate Molgora - *CO*
 Olgate Olona - *VA*
 Olginate - *CO*
 Ollena - *NU*
 Olivadi - *CZ*
 Oliva Gessi - *PV*
 Oliveri - *ME*
 Oliveto Citra - *SA*
 Oliveto Lario - *CO*
 Oliveto Lucano - *MT*
 Olivetta San Michele - *IM*
 Olivola - *AL*
 Ollastra Simaxis - *CA*
 Ololai - *NU*
 Ollomont - *AO*
 Olmedo - *SS*
 Olmeneta - *CR*
 Olmo al Brembo - *BG*
 Olmo Gentile - *AT*
 Oltre il Colle - *BG*
 Oltressenda Alta - *BG*
 Oltrona di San Mamette - *CO*
 Olzai - *NU*
 Ome - *BS*
 Omegna - *NO*
 Omignano - *SA*

Onani - *NU*
 Onano - *VT*
 Oncino - *CN*
 Oneta - *BG*
 Onifai - *NU*
 Oniferi - *NU*
 Onore - *BG*
 Ono San Pietro - *BS*
 Onzo - *SV*
 Opera - *MI*
 Opi - *AQ*
 Oppeano - *VR*
 Oppido Lucano - *PZ*
 Oppido Mamertina - *RC*
 Ora - *BZ*
 Orani - *NU*
 Oratino - *CB*
 Orbassano - *TO*
 Orbetello - *GR*
 Orciano di Pesaro - *PS*
 Orciano Pisano - *PI*
 Orco Feglino - *SV*
 Orero - *GE*
 Orglano - *VI*
 Orgosolo - *NU*
 Oria - *BR*
 Oricola - *AQ*
 Origgio - *VA*
 Orino - *VA*
 Orio al Serio - *BG*
 Orio Canavese - *TO*
 Orio Litta - *MI*
 Orloio - *CS*
 Orloio Romano - *VT*
 Oristano - *CA*
 Ormea - *CN*
 Ormelle - *TV*
 Ornago - *MI*
 Ornavasso - *NO*
 Ornica - *BG*
 Orosel - *NU*
 Orotelli - *NU*
 Orria - *SA*
 Orroli - *NU*
 Orsago - *TV*
 Orsara Bormida - *AL*
 Orsara di Puglia - *FG*
 Orsenigo - *CO*
 Orsogna - *CH*
 Orsomarso - *CS*
 Ortacesus - *CA*
 Orta di Atella - *CE*
 Orta Nova - *FG*
 Orta San Giulio - *NO*
 Orte - *VT*
 Ortelle - *LE*
 Ortezzano - *AP*
 Ortignano Raggiolo - *AR*
 Ortisel - *BZ*
 Ortona - *CH*
 Ortona del Marsi - *AQ*
 Ortonovo - *SP*
 Ortovero - *SV*
 Ortucchio - *AQ*
 Ortuero - *NU*
 Orune - *NU*
 Orvieto - *TR*
 Orvinio - *RI*
 Orzinuovi - *BS*
 Orzivecchi - *BS*
 Osasco - *TO*
 Osasio - *TO*
 Oschiri - *SS*

Osidda - *NU*
 Osiglia - *SV*
 Osillo - *SS*
 Osimo - *AN*
 Osini - *NU*
 Osio Sopra - *BG*
 Osio Sotto - *BG*
 Osmate Lentate - *VA*
 Osnago - *CO*
 Osoppo - *UD*
 Ospedaletti - *IM*
 Ospedaletto - *TN*
 Ospedaletto d'Alpinolo - *AV*
 Ospedaletto Euganeo - *PD*
 Ospedaletto Lodigiano - *MI*
 Ospitale di Cadore - *BL*
 Ospitaletto - *BS*
 Ossago Lodigiano - *MI*
 Ossana - *TN*
 Ossi - *SS*
 Ossimo - *BS*
 Ossona - *MI*
 Ossuccio - *CO*
 Ostana - *CN*
 Ostellato - *FE*
 Ostiano - *CR*
 Ostiglia - *MN*
 Ostra - *AN*
 Ostra Vetere - *AN*
 Ostuni - *BR*
 Otranto - *LE*
 Otricoli - *TR*
 Ottana - *NU*
 Ottati - *SA*
 Ottaviano - *NA*
 Ottiglio - *AL*
 Ottobiano - *PV*
 Ottone - *PC*
 Oulx - *TO*
 Ovada - *AL*
 Ovaro - *UD*
 Oviglio - *AL*
 Ovindoli - *AQ*
 Ovodda - *NU*
 Oyace - *AO*
 Ozegna - *TO*
 Ozieri - *SS*
 Ozzano dell'Emilia - *BO*
 Ozzano Monferrato - *AL*
 Ozzero - *MI*

P

Pabillonis - *CA*
 Paceco - *TP*
 Pace del Mela - *ME*
 Pacentro - *AQ*
 Pachino - *SR*
 Paclano - *PG*
 Padenghe sul Garda - *BS*
 Padergnone - *TN*
 Paderna - *AL*
 Paderno d'Adda - *CO*
 Paderno del Grappa - *TV*
 Paderno Dugnano - *MI*
 Paderno Franciacorta - *BS*
 Paderno Ponchielli - *CR*
 Padova - *PD*
 Padria - *SS*
 Padula - *SA*
 Padull - *BN*

Paesana - *CN*
 Paese - *TV*
 Pagani - *SA*
 Paganico Sabino - *RI*
 Pagazzano - *BG*
 Pagliara - *ME*
 Paglieta - *CH*
 Pagnacco - *UD*
 Pagno - *CN*
 Pagnona - *CO*
 Pago del Vallo di Lauro - *AV*
 Pago Velano - *BN*
 Paisco Loveno - *BS*
 Paitone - *BS*
 Paladina - *BG*
 Palagano - *MO*
 Palagianello - *TA*
 Palagiano - *TA*
 Palagonia - *CT*
 Palaia - *PI*
 Palanzano - *PR*
 Palata - *CB*
 Palau - *SS*
 Palazzago - *BG*
 Palazzo Adriano - *PA*
 Palazzo Canavese - *TO*
 Palazzolo Acreide - *SR*
 Palazzolo dello Stella - *UD*
 Palazzolo sull'Oglio - *BS*
 Palazzolo Vercellese - *VC*
 Palazzo Pignano - *CR*
 Palazzo San Gervasio - *PZ*
 Palazuolo sul Senio - *FI*
 Palena - *CH*
 Palermi - *CZ*
 Palermo - *PA*
 Palestina - *ROMA*
 Palestro - *PV*
 Pallano - *FR*
 Palizzi - *RC*
 Pallagorio - *CZ*
 Pallanzeno - *NO*
 Pallare - *SV*
 Palma Campania - *NA*
 Palma di Montechiaro - *AG*
 Palmanova - *UD*
 Palmari - *LE*
 Palmas Arborea - *CA*
 Palmi - *RC*
 Palmiano - *AP*
 Palmoli - *CH*
 Palo del Colle - *BA*
 Palombara Sabina - *ROMA*
 Palombaro - *CH*
 Palomonte - *SA*
 Palosco - *BG*
 Palù - *VR*
 Palù del Fersina - *TN*
 Paludi - *CS*
 Paluzza - *UD*
 Pamparato - *CN*
 Pancalieri - *TO*
 Pancarana - *PV*
 Panchià - *TN*
 Pandino - *CR*
 Panettieri - *CS*
 Panicale - *PG*
 Pannarano - *BN*
 Panni - *FG*
 Pannone - *TN*
 Pantelleria - *TP*
 Pantigliate - *MI*
 Paola - *CS*
 Paolisi - *BN*
 Papisidero - *CS*
 Papozze - *RO*
 Parabiago - *MI*
 Parabita - *LE*
 Paratico - *BS*
 Parcines - *BZ*
 Parè - *CO*
 Parella - *TO*
 Parenti - *CS*
 Parete - *CE*
 Pareto - *AL*
 Parghella - *CZ*
 Parlasco - *CO*
 Parma - *PR*
 Parodi Ligure - *AL*
 Paroldo - *CN*
 Parolise - *AV*
 Parona - *PV*
 Parrano - *TR*
 Parre - *BG*
 Partanna - *TP*
 Partinico - *PA*
 Paruzzaro - *NO*
 Parzanica - *BG*
 Pasi di Prato - *UD*
 Pasi di Pordenone - *UD*
 Paspardo - *BS*
 Passerano Marmorito - *AT*
 Passignano sul Trasimeno - *PG*
 Pastena - *FR*
 Pastorano - *CE*
 Pastrengo - *VR*
 Pasturana - *AL*
 Pasturo - *CO*
 Paternò - *CT*
 Paterno Calabro - *CS*
 Paternopol - *AV*
 Patricia - *FR*
 Pattada - *SS*
 Patti - *ME*
 Patù - *LE*
 Pau - *CA*
 Paularo - *UD*
 Pauli Arborel - *CA*
 Paulilatino - *CA*
 Paullo - *MI*
 Paupisi - *BN*
 Pavarolo - *TO*
 Pavia - *PV*
 Pavia di Udine - *UD*
 Pavone Canavese - *TO*
 Pavone del Mella - *BS*
 Pavullo nel Frignano - *MO*
 Pazzano - *RC*
 Pecotoli - *PI*
 Pecco - *TO*
 Pecetto di Valenza - *AL*
 Pecetto Torinese - *TO*
 Pecorara - *PC*
 Pedace - *CS*
 Pedara - *CT*
 Pedaso - *AP*
 Pedavena - *BL*
 Pedemonte - *VI*
 Pederobba - *TV*
 Pedinasa - *SO*
 Pedivigliano - *CS*
 Pedrengo - *BG*
 Peglio - *CO*
 Pegli - *PS*
 Pegognaga - *MN*

Peja - *BG*
 Peio - *TN*
 Pelago - *FI*
 Pella - *NO*
 Pellegrino Parmense - *PR*
 Pellezzano - *SA*
 Pello Intelvi - *CO*
 Pellizzano - *TN*
 Pelugo - *TN*
 Penango - *AT*
 Pennabilli - *PS*
 Pennadomo - *CH*
 Penna in Teverina - *TR*
 Pennapedimonte - *CH*
 Penna San Giovanni - *MC*
 Penna Sant'Andrea - *TE*
 Penne - *PE*
 Pentone - *CZ*
 Perano - *CH*
 Perarolo di Cadore - *BL*
 Perca - *BZ*
 Percile - *ROMA*
 Perdasdefogu - *NU*
 Perdaxius - *CA*
 Perdifumo - *SA*
 Perego - *CO*
 Pereto - *AQ*
 Perfugas - *SS*
 Pergine Valdarno - *AR*
 Pergine Valsugana - *TN*
 Pergola - *PS*
 Perinaldo - *IM*
 Perito - *SA*
 Perledo - *CO*
 Perletto - *CN*
 Perlo - *CN*
 Perloz - *AO*
 Pernumia - *PD*
 Pero - *MI*
 Perosa Argentina - *TO*
 Perosa Canavese - *TO*
 Ferrero - *TO*
 Persico Dosimo - *CR*
 Pertengo - *VO*
 Pertica Alta - *BS*
 Pertica Bassa - *BS*
 Pertosa - *SA*
 Pertusio - *TO*
 Perugia - *PG*
 Pesaro - *PS*
 Pescaglia - *LU*
 Pescantina - *VR*
 Pescara - *PE*
 Pescarolo ed Uniti - *CR*
 Pescasseroli - *AQ*
 Pescate - *CO*
 Pesche - *CB*
 Peschici - *FG*
 Peschiera Borromeo - *MI*
 Peschiera del Garda - *VR*
 Pescaia - *PT*
 Pescaia - *AQ*
 Pescocostanzo - *AQ*
 Pescocostanzo - *CB*
 Pescopagano - *PZ*
 Pescopennataro - *CB*
 Pescorocchiano - *RI*
 Pesco Sannita - *BN*
 Pescosansonesco - *PE*
 Pescosoldo - *FR*
 Pessano con Bornago - *MI*
 Pessina Cremonese - *CR*
 Pessinetto - *TO*

- Petacciato - *CB*
 Petilla Policastro - *CZ*
 Petina - *SA*
 Petralia Soprana - *PA*
 Petralia Sottana - *PA*
 Petrella Salto - *RI*
 Petrella Tiferina - *CB*
 Petriano - *PS*
 Petriolo - *MC*
 Petritoli - *AP*
 Petrizzi - *CZ*
 Petronà - *CZ*
 Petruro Irpino - *AV*
 Pettenasco - *NO*
 Pettinengo - *VC*
 Pettineo - *ME*
 Pettoranello del Molise - *CB*
 Pettorano sul Gizio - *AQ*
 Pettorazza Grimani - *RO*
 Peveragno - *CN*
 Pezzana - *VC*
 Pezzaze - *BS*
 Pezzolo Valle Uzzone - *CN*
 Piacenza - *PC*
 Piacenza d'Adige - *PD*
 Piadena - *CR*
 Piagge - *PS*
 Piaggine - *SA*
 Piana Crixia - *SV*
 Piana degli Albanesi - *PA*
 Piana di Calazzo - *CE*
 Pian Camuno - *BS*
 Piancastagnaio - *SI*
 Piancogno - *BS*
 Piandimeleto - *PS*
 Pian di Seo - *AR*
 Piane Crati - *CS*
 Pianella - *PE*
 Pianello del Lario - *CO*
 Pianello Val Tidone - *PC*
 Pianengo - *CR*
 Planezza - *TO*
 Planezze - *VI*
 Pianfei - *CN*
 Pianico - *BG*
 Pianiga - *VE*
 Piano di Sorrento - *NA*
 Pianopoli - *CZ*
 Pianoro - *BO*
 Piansano - *VT*
 Piantedo - *SO*
 Piarlo - *BG*
 Piasco - *CN*
 Piateda - *SO*
 Piatto - *VC*
 Piazza al Serchio - *LU*
 Piazza Armerina - *EN*
 Piazza Brembana - *BG*
 Piazzatorre - *BG*
 Piazzola sul Brenta - *PD*
 Piazzolo - *BG*
 Picciano - *PE*
 Picerno - *PZ*
 Picinisco - *FR*
 Pico - *FR*
 Pica - *AT*
 Piedicavallo - *VC*
 Piedimonte d'Alife - *CE*
 Piedimonte Etneo - *CT*
 Piedimonte San Germano - *FR*
 Piedimulera - *NO*
 Piegaro - *PG*
 Pienza - *SI*
 Pieranica - *CR*
 Pietrabbandante - *CB*
 Pietrabrugna - *IM*
 Pietracamela - *TE*
 Pietracatella - *CB*
 Pietracupa - *CB*
 Pietradefusi - *AV*
 Pietra de' Giorgi - *PV*
 Pietraferrazzana - *CH*
 Pietraftta - *CS*
 Pietragalla - *PZ*
 Pietra Ligure - *SV*
 Pietralunga - *PG*
 Pietra Marazzi - *AL*
 Pietramelara - *CE*
 Pietramontecorvino - *FG*
 Pietranico - *PE*
 Pietrapaola - *CS*
 Pietrapertosa - *PZ*
 Pietraperzia - *EN*
 Pietraporzio - *CN*
 Pietraraja - *BN*
 Pietrarubbia - *PS*
 Pietrasanta - *LU*
 Pietrastornina - *AV*
 Pietravairano - *CE*
 Pietrelcina - *BN*
 Pieve Albignola - *PV*
 Pieve a Nievole - *PT*
 Pievebovigliana - *MC*
 Pieve d'Alpago - *BL*
 Pieve del Cairo - *PV*
 Pieve di Bono - *TN*
 Pieve di Cadore - *BL*
 Pieve di Cento - *BO*
 Pieve di Coriano - *MN*
 Pieve di Ledro - *TN*
 Pieve di Soligo - *TV*
 Pieve di Teco - *IM*
 Pieve d'Olmi - *CR*
 Pieve Emanuele - *MI*
 Pieve Fissiraga - *MI*
 Pieve Fosciana - *LU*
 Pieve Ligure - *GE*
 Pievepelago - *MO*
 Pieve Porto Morone - *PV*
 Pieve San Giacomo - *CR*
 Pieve Santo Stefano - *AR*
 Pieve Tesino - *TN*
 Pieve Torina - *MC*
 Pieve Vergonte - *NO*
 Piglio - *FR*
 Pigna - *IM*
 Pignataro Interamna - *FR*
 Pignataro Maggiore - *CE*
 Pignola - *PZ*
 Pignone - *SP*
 Pigna - *CO*
 Pila - *VC*
 Pimentel - *CA*
 Piemonte - *NA*
 Pinarolo Po - *PV*
 Pinasca - *TO*
 Pincara - *RO*
 Pinerolo - *TO*
 Pineto - *TE*
 Pino d'Asti - *AT*
 Pino sulla sponda del Lago
 Maggiore - *VA*
 Pino Torinese - *TO*
 Pinzano al Tagliamento - *UD*
 Pinzolo - *TN*
 Piobbico - *PS*
 Piobesi d'Alba - *CN*
 Piobesi Torinese - *TO*
 Piode - *VC*
 Pioltello - *MI*
 Piombino - *LI*
 Piombino Dese - *PD*
 Pioraco - *MC*
 Piossasco - *TO*
 Piovà Massaia - *AT*
 Piove di Sacco - *PD*
 Piovene Rocchette - *VI*
 Plovera - *AL*
 Plozzano - *PC*
 Piozzo - *CN*
 Piraino - *ME*
 Pisa - *PI*
 Pisano - *NO*
 Piscina - *TO*
 Pisciotta - *SA*
 Pisogne - *BS*
 Pisoniano - *ROMA*
 Pisticci - *MT*
 Pistola - *PT*
 Pistolesa - *VC*
 Pitiglio - *PT*
 Pitigliano - *GR*
 Piubega - *MN*
 Piuro - *SO*
 Piverone - *TO*
 Pizzale - *PV*
 Pizzighettone - *CR*
 Pizzo - *CZ*
 Pizzoferrato - *CH*
 Pizzoli - *AQ*
 Pizzone - *CB*
 Pizzoni - *CZ*
 Placanica - *RC*
 Plataci - *CS*
 Platania - *CZ*
 Plati - *RC*
 Plaus - *BZ*
 Plesio - *CO*
 Ploaghe - *SS*
 Plodio - *SV*
 Pocopaglia - *CN*
 Pocenìa - *UD*
 Podenzana - *MS*
 Podenzano - *PC*
 Pofi - *FR*
 Poggiardo - *LE*
 Poggibonsi - *SI*
 Poggio a Caiano - *FI*
 Poggio Berni - *FO*
 Poggio Bustone - *RI*
 Poggio Catino - *RI*
 Poggioldomo - *PG*
 Poggiofiorito - *CH*
 Poggio Imperiale - *FG*
 Poggiomarino - *NA*
 Poggio Mirteto - *RI*
 Poggio Molano - *RI*
 Poggio Nativo - *RI*
 Poggio Picenze - *AQ*
 Poggio reale - *TP*
 Poggio Renatico - *FE*
 Poggiorsini - *BA*
 Poggio Rusco - *MN*
 Poggio San Lorenzo - *RI*
 Poggio San Marcello - *AN*
 Poggio Sannita - *CB*
 Poggio San Vicino - *MC*
 Poggiorenti - *SO*
 Pogliano Milanese - *MI*
 Pognana Lario - *CO*
 Pognano - *BG*
 Pugno - *NO*
 Polana Maggiore - *VI*
 Poirino - *TO*
 Polaveno - *BS*
 Polcenigo - *UD*
 Polesella - *RO*
 Polesine Parmense - *PR*
 Poli - *ROMA*
 Polla - *CZ*
 Policoro - *MT*
 Pollignano a Mare - *BA*
 Pollnago - *MO*
 Pollino - *TR*
 Pollstena - *RC*
 Pollizzi Generosa - *PA*
 Polla - *SA*
 Pollein - *AO*
 Pollena Trocchia - *NA*
 Pollenza - *MC*
 Pollica - *SA*
 Pollina - *PA*
 Pollone - *VC*
 Pollutri - *CH*
 Polonghera - *CN*
 Polpenazze - *BS*
 Polverara - *PD*
 Polverigi - *AN*
 Pomarance - *PI*
 Pamarèto - *TO*
 Pomarico - *MT*
 Pomarolo - *TN*
 Pomaro Monferrato - *AL*
 Pombia - *NO*
 Pomezia - *ROMA*
 Pomigliano d'Aroco - *NA*
 Pompei - *NA*
 Pompelana - *IM*
 Pompiano - *BS*
 Pomponesco - *MN*
 Poncarale - *BS*
 Ponderano - *VC*
 Ponna - *CO*
 Ponsacco - *PI*
 Ponso - *PD*
 Pontassieve - *FI*
 Pont Bozet - *AO*
 Pont Canavese - *TO*
 Ponte - *BN*
 Pontebba - *UD*
 Ponte Buglianese - *PT*
 Pontecagnano Falano - *SA*
 Pontecchio Polesine - *RO*
 Pontechianale - *CN*
 Pontecorvo - *FR*
 Pontecurone - *AL*
 Pontedassio - *IM*
 Ponte dell'Olio - *PC*
 Pontedera - *PI*
 Ponte di Legno - *BS*
 Ponte di Piave - *TV*
 Ponte Gardena - *BZ*
 Ponte in Valtellina - *SO*
 Ponte Lambro - *CO*
 Pontelandolfo - *BN*
 Pontelatone - *CE*
 Pontelongo - *PD*
 Ponte nelle Alpi - *BL*
 Ponte Nizza - *PV*
 Ponte Nossà - *BG*
 Pontenure - *PC*
 Pontenarica - *BG*
 Ponte San Nicolò - *PD*
 Ponte San Pietro - *BG*

Pontestura - *AL*
 Pontevico - *BS*
 Pontey - *AO*
 Ponti - *AL*
 Pontida - *BG*
 Pontina - *LT*
 Pontinvrea - *SV*
 Pontirolo Nuovo - *BG*
 Ponti sul Mincio - *MN*
 Pontoglio - *BS*
 Pontremoli - *MS*
 Pont Saint Martin - *AO*
 Ponza - *LT*
 Ponzano di Fermo - *AP*
 Ponzano Monferrato - *AL*
 Ponzano Romano - *ROMA*
 Ponzano Veneto - *TV*
 Ponzone - *AL*
 Popoli - *PE*
 Poppi - *AR*
 Porano - *TR*
 Porcari - *LU*
 Porcia - *UD*
 Pordenone - *UD*
 Porlezza - *CO*
 Pornassio - *IM*
 Porpetto - *UD*
 Porretta Terme - *BO*
 Portacomaro - *AT*
 Portalbera - *PV*
 Porte - *TO*
 Portici - *NA*
 Portico di Caserta - *CE*
 Portico e San Benedetto - *FO*
 Portigliola - *RC*
 Porto Azzurro - *LI*
 Portobuffolè - *TV*
 Portocannone - *CB*
 Porto Ceresio - *VA*
 Porto Empedocle - *AG*
 Portoferraio - *LI*
 Portofino - *GE*
 Portogruaro - *VE*
 Portomaggiore - *FE*
 Porto Mantovano - *MN*
 Porto Recanati - *MC*
 Porto San Giorgio - *AP*
 Porto Sant'Elpidio - *AP*
 Portoscuso - *CA*
 Porto Tolle - *RO*
 Porto Torres - *SS*
 Porto Valtravaglia - *VA*
 Portovenere - *SP*
 Portula - *VC*
 Posada - *NU*
 Posina - *VI*
 Positano - *SA*
 Possagno - *TV*
 Posta - *RI*
 Posta Fibreno - *FR*
 Postal - *BZ*
 Postalesio - *SO*
 Postiglione - *SA*
 Postua - *VC*
 Potenza - *PZ*
 Potenza Picena - *MC*
 Pove del Grappa - *VI*
 Povegliano - *TV*
 Povegliano Veronese - *VR*
 Paviglio - *RE*
 Povoletto - *UD*
 Pozza di Fassa - *TN*
 Pozzaglia Sabino - *RI*

Pozzaglio ed Uniti - *CR*
 Pozzallo - *RG*
 Pozzilli - *CB*
 Pozzo d'Adda - *MI*
 Pozzolengo - *BS*
 Pozzoleone - *VI*
 Pozzol Groppo - *AL*
 Pozzolo Formigaro - *AL*
 Pozzomaggiore - *SS*
 Pozzonovo - *PD*
 Pozzuoli - *NA*
 Pozzuolo del Friuli - *UD*
 Pozzuolo Martesana - *MI*
 Pradalunga - *BG*
 Pradamano - *UD*
 Pradleyes - *CN*
 Pradelato - *TO*
 Prala a Mare - *CS*
 Pralano - *SA*
 Pralboino - *BS*
 Prall - *TO*
 Pralormo - *TO*
 Pralungo - *VC*
 Pramaggiore - *VE*
 Pramollo - *TO*
 Prarolo - *VC*
 Prarostino - *TO*
 Prasco - *AL*
 Prascorsano - *TO*
 Praso - *TN*
 Prata Camportaccio - *SO*
 Prata d'Ansionia - *AQ*
 Prata di Pordenone - *UD*
 Prata di Principato Ultra - *AV*
 Prata Sannita - *CE*
 Pratella - *CE*
 Pratiglione - *TO*
 Prato - *FI*
 Prato allo Stelvio - *BZ*
 Prato Carnico - *UD*
 Pratola Peligna - *AQ*
 Pratola Serra - *AV*
 Prato Sesia - *NO*
 Pratovecchio - *AR*
 Pravisdomini - *UD*
 Pray - *VC*
 Prazzo - *CN*
 Precentico - *UD*
 Precl - *PG*
 Predappio - *FO*
 Predazzo - *TN*
 Predoi - *BZ*
 Predore - *BG*
 Predosa - *AL*
 Preganziol - *TV*
 Pregnana Milanese - *MI*
 Prelà - *IM*
 Premana - *CO*
 Premariacco - *UD*
 Premeno - *NO*
 Premia - *NO*
 Premilcuore - *FO*
 Premolo - *BG*
 Premosello Chiovenda - *NO*
 Preone - *UD*
 Preore - *TN*
 Prepotto - *UD*
 Pré Saint Didier - *AO*
 Preseglie - *BS*
 Presentzano - *CE*
 Presezzo - *BG*
 Presicce - *LE*
 Pressana - *VR*

Prestine - *BS*
 Pretoro - *CH*
 Prevalle - *BS*
 Prezza - *AQ*
 Prezzo - *TN*
 Priero - *CN*
 Prignano Cilento - *SA*
 Prignano sulla Secchia - *MO*
 Primaluna - *CO*
 Priocca - *CN*
 Priola - *CN*
 Priverno - *LT*
 Prizzi - *PA*
 Proceno - *VT*
 Procida - *NA*
 Propata - *GE*
 Proserpio - *CO*
 Prossedi - *LT*
 Provaglio d'Iseo - *BS*
 Provaglio Val Sabbia - *BS*
 Proves - *BZ*
 Provvidenti - *CB*
 Prunetto - *CN*
 Puegnago - *BS*
 Puglianello - *BN*
 Pula - *CA*
 Pulfero - *UD*
 Pulsano - *TA*
 Pumenengo - *BG*
 Puos d'Alpago - *BL*
 Pusiano - *CO*
 Putifigari - *SS*
 Putignano - *BA*

Q

Quadrelle - *AV*
 Quadri - *CH*
 Quagliuzzo - *TO*
 Qualiano - *NA*
 Quaranti - *AT*
 Quaregna - *VC*
 Quargnento - *AL*
 Quarna Sopra - *NO*
 Quarna Sotto - *NO*
 Quarona - *VC*
 Quarrata - *PT*
 Quart - *AO*
 Quarto - *NA*
 Quarto d'Altino - *VE*
 Quartu Sant'Elena - *CA*
 Quassolo - *TO*
 Quattordio - *AL*
 Quattro Castella - *RE*
 Quero - *BL*
 Quillano - *SV*
 Quincinetto - *TO*
 Quindici - *AV*
 Quingentole - *MN*
 Quintano - *CR*
 Quinto di Treviso - *TV*
 Quinto Verellese - *VC*
 Quinto Vicentino - *VI*
 Quinzano d'Oglio - *BS*
 Quistello - *MN*
 Quittengo - *VC*

R

Rabbi - *TN*
 Racale - *LE*
 Racalmuto - *AG*

Racconigi - *CN*
 Raccuja - *ME*
 Racines - *BZ*
 Radda in Chianti - *SI*
 Raddusa - *CT*
 Radicofani - *SI*
 Radicondoli - *SI*
 Raffadali - *AG*
 Ragogna - *UD*
 Ragoli - *TN*
 Ragusa - *RG*
 Raiano - *AQ*
 Ramacca - *CT*
 Ramiseto - *RE*
 Ramponio Verna - *CO*
 Rancio Valcuria - *VA*
 Ranco - *VA*
 Randazzo - *CT*
 Ranica - *BG*
 Ranzanico - *BG*
 Ranzo - *IM*
 Rapagnano - *AP*
 Rapallo - *GE*
 Rapino - *CH*
 Rapolano Terme - *SI*
 Rapolla - *PZ*
 Rapone - *PZ*
 Rassa - *VC*
 Rasun Anterselva - *BZ*
 Rasura - *SO*
 Ravanusa - *AG*
 Ravarino - *MO*
 Ravaschetto - *UD*
 Ravello - *SA*
 Ravenna - *RA*
 Raveo - *UD*
 Ravicantina - *OE*
 Re - *NO*
 Rea - *PV*
 Realmonte - *AG*
 Reana del Rolale - *UD*
 Reano - *TO*
 Recale - *CE*
 Recanati - *MC*
 Recco - *GE*
 Recetto - *NO*
 Recoaro Terme - *VI*
 Redavalle - *PV*
 Redondesco - *MN*
 Refrancore - *AT*
 Refrontolo - *TV*
 Regalbuto - *EN*
 Reggello - *FI*
 Reggio di Calabria - *RC*
 Reggiolo - *RE*
 Reggio nell'Emilia - *RE*
 Reino - *BN*
 Reitano - *ME*
 Remanzacco - *UD*
 Remedello - *BS*
 Renate - *MI*
 Rende - *CS*
 Renon - *BZ*
 Resana - *TV*
 Rescaldina - *MI*
 Resia - *UD*
 Resina - *NA*
 Resiutta - *UD*
 Resuttano - *CL*
 Retorbido - *PV*
 Revello - *CN*
 Revere - *MN*
 Revigliasco d'Asti - *AT*

- Revine Lago - *TV*
 Revò - *TN*
 Rezzago - *CO*
 Rezzato - *BS*
 Rezzo - *IM*
 Rezzoaglio - *GE*
 Rhêmes Notre Dame - *AO*
 Rhêmes Saint Georges - *AO*
 Rho - *MI*
 Riace - *RC*
 Rialto - *SV*
 Riano - *ROMA*
 Riardo - *CE*
 Ribera - *AG*
 Ribordone - *TO*
 Ricadi - *CZ*
 Ricaldone - *AL*
 Riccia - *CB*
 Riccione - *FO*
 Riccò del Golfo di Spezia - *SP*
 Ricengo - *CR*
 Ricigliano - *SA*
 Riese Pio X - *TV*
 Riesi - *CL*
 Rieti - *RI*
 Rifiano - *BZ*
 Rifreddo - *CN*
 Rignano Flaminio - *ROMA*
 Rignano Garganico - *FG*
 Rignano sull'Arno - *FI*
 Rigolato - *UD*
 Rima San Giuseppe - *VC*
 Rimasco - *VC*
 Rimella - *VC*
 Rimini - *FO*
 Rio di Pusteria - *BZ*
 Riofreddo - *ROMA*
 Riola Sardo - *CA*
 Riolo Terme - *RA*
 Riolunato - *MO*
 Riomaggiore - *SP*
 Rio Marina - *LI*
 Rio nell'Elba - *LI*
 Rionero in Vulture - *PZ*
 Rionero Sannitico - *CB*
 Rio Saliceto - *RE*
 Ripabottoni - *CB*
 Ripacandida - *PZ*
 Ripalimosano - *CB*
 Ripalta Arpina - *CR*
 Ripalta Cremasca - *CR*
 Ripalta Guerina - *CR*
 Riparbella - *PI*
 Ripa Teatina - *CH*
 Ripatransone - *AP*
 Ripe - *AN*
 Ripe San Ginesio - *MC*
 Ripi - *FR*
 Riposto - *CT*
 Rittana - *CN*
 Riva - *TN*
 Riva di Solto - *BG*
 Rivalba - *TO*
 Riva Ligure - *IM*
 Rivalta Bormida - *AL*
 Rivalta di Torino - *TO*
 Rivamonte Agordino - *BL*
 Rivanazzano - *PV*
 Riva presso Chieri - *TO*
 Rivara - *TO*
 Rivarolo Canavese - *TO*
 Rivarolo del Re ed Uniti - *CR*
 Rivarolo Mantovano - *MN*
 Rivarone - *AL*
 Rivarossa - *TO*
 Riva Valdobbia - *VC*
 Rive - *VC*
 Rive d'Arcano - *UD*
 Rivello - *PZ*
 Rivergaro - *PC*
 Riviera d'Adda - *BG*
 Rivignano - *UD*
 Rivisondoli - *AQ*
 Rivodutri - *RI*
 Rivoli - *TO*
 Rivoli Veronese - *VR*
 Rivolta d'Adda - *CR*
 Rizziconi - *RC*
 Roana - *VI*
 Roaschia - *CN*
 Roaselo - *CN*
 Roasio - *VC*
 Roatto - *AT*
 Robassomero - *TO*
 Robbiate - *CO*
 Robbio - *PV*
 Robecchetto con Induno - *MI*
 Robecco d'Oglio - *CR*
 Robecco Pavese - *PV*
 Robecco sul Naviglio - *MI*
 Robella - *AT*
 Robilante - *CN*
 Roburent - *CN*
 Roccabascera - *AV*
 Roccabernarda - *CZ*
 Roccabianca - *PR*
 Roccabruna - *CN*
 Rocca Canavese - *TO*
 Rocca Canterano - *ROMA*
 Roccacasa - *AQ*
 Rocca Cigliè - *CN*
 Rocca d'Arazzo - *AT*
 Rocca d'Arce - *FR*
 Roccadaspide - *SA*
 Rocca de' Baldi - *CN*
 Rocca de' Giorgi - *PV*
 Rocca d'Evandro - *CE*
 Rocca di Botte - *AQ*
 Rocca di Cambio - *AQ*
 Rocca di Cave - *ROMA*
 Rocca di Mezzo - *AQ*
 Rocca di Neto - *CZ*
 Rocca di Papa - *ROMA*
 Roccafortita - *ME*
 Roccafluvione - *AP*
 Roccaforte del Greco - *RC*
 Roccaforte Ligure - *AL*
 Roccaforte Mondovì - *CN*
 Roccaforzata - *TA*
 Roccafranca - *BS*
 Roccagiovine - *ROMA*
 Roccagloriosa - *SA*
 Roccagorga - *LT*
 Rocca Grimalda - *AL*
 Rocca Imperiale - *CS*
 Roccalbegna - *GR*
 Roccalumera - *ME*
 Roccamandolfi - *CB*
 Rocca Massima - *LT*
 Roccamena - *PA*
 Roccamonfina - *CE*
 Roccamonteplano - *CH*
 Roccamorice - *PE*
 Roccanova - *PZ*
 Roccantica - *RI*
 Roccapalumba - *PA*
 Rocca Pia - *AQ*
 Roccapiemonte - *SA*
 Rocca Pietore - *BL*
 Rocca Priora - *ROMA*
 Roccaraivola - *NA*
 Roccasarso - *AQ*
 Roccaromana - *CE*
 Rocca San Casciano - *FO*
 Rocca San Felice - *AV*
 Rocca San Giovanni - *CH*
 Rocca Santa Maria - *TE*
 Rocca Santo Stefano - *ROMA*
 Roccascalegna - *CH*
 Rivolta d'Adda - *CR*
 Roccasecca - *FR*
 Roccasecca del Volsci - *LT*
 Roccasciura - *CB*
 Rocca Sinibalda - *RI*
 Roccaspavera - *CN*
 Roccaspinalveti - *CH*
 Roccastrada - *GR*
 Rocca Susella - *PV*
 Roccavaldina - *ME*
 Roccaverano - *AT*
 Roccavignale - *SV*
 Roccaione - *CN*
 Roccavivara - *CB*
 Roccella Ionica - *RC*
 Roccella Valdemone - *ME*
 Rocchetta a Volturno - *CB*
 Rocchetta Belbo - *CN*
 Rocchetta Ligure - *AL*
 Rocchetta Nervina - *IM*
 Rocchetta Palafea - *AT*
 Rocchetta Sant'Antonio - *FG*
 Rocchetta Tanaro - *AT*
 Rodano - *MI*
 Roddi - *CN*
 Roddino - *CN*
 Rodello - *CN*
 Rodengo - *BZ*
 Rodengo-Salano - *BS*
 Rodero - *CO*
 Rodi Garganico - *FG*
 Rodigo - *MN*
 Rodi Milici - *ME*
 Roè Volciano - *BS*
 Ro Ferrarese - *FE*
 Rofrano - *SA*
 Rogeno - *CO*
 Roggiano Gravina - *CS*
 Roghudi - *RC*
 Rogliano - *CS*
 Rognano - *PV*
 Rogno - *BG*
 Rogolo - *SO*
 Rolate - *ROMA*
 Rolo del Sangro - *CH*
 Rolsan - *AO*
 Roletto - *TO*
 Rolo - *RE*
 Roma - *ROMA*
 Romagnano al Monte - *SA*
 Romagnano Sesia - *NO*
 Romagnese - *PV*
 Romallo - *TN*
 Romana - *SS*
 Romanengo - *CR*
 Romano Canavese - *TO*
 Romano d'Ezzelino - *VI*
 Romano di Lombardia - *BG*
 Romans d'Isenzo - *GO*
 Rombiolo - *CZ*
 Romeno - *TN*
 Romentino - *NO*
 Rometta - *ME*
 Ronago - *CO*
 Ronca - *VR*
 Roncade - *TV*
 Roncadelle - *BS*
 Roncaro - *PV*
 Roncegno - *TN*
 Roncello - *MI*
 Ronchi Valsugana - *TN*
 Ronchi dei Legionari - *GO*
 Ronchis - *UD*
 Ronciglione - *VT*
 Ronco all'Adige - *VR*
 Roncobello - *BG*
 Ronco Biellese - *VC*
 Ronco Briantino - *MI*
 Ronco Canavese - *TO*
 Roncoferraro - *MN*
 Roncofreddo - *FO*
 Roncola - *BG*
 Roncone - *TN*
 Ronco Scrivia - *GE*
 Rondanina - *GE*
 Rondissone - *TO*
 Ronsecco - *VC*
 Ronzone - *TN*
 Roppolo - *VC*
 Rorà - *TO*
 Roretto Chisone - *TO*
 Rosà - *VI*
 Rosarno - *RC*
 Rosasco - *PV*
 Rosate - *MI*
 Rosazza - *VC*
 Rosclano - *PE*
 Roscigno - *SA*
 Rose - *CS*
 Rosello - *CH*
 Roseto degli Abruzzi - *TE*
 Roseto Valfortore - *FG*
 Rosignano Marittimo - *LI*
 Rosignano Monteferrato - *AL*
 Rosito Capo Spulico - *CS*
 Rosolina - *RO*
 Rosolini - *SR*
 Rosora - *AN*
 Rossa - *VC*
 Rossana - *CN*
 Rossano - *CS*
 Rossano Veneto - *VI*
 Rossiglione - *GE*
 Rosta - *TO*
 Rota d'Imagna - *BG*
 Rota Greca - *CS*
 Rotella - *AP*
 Rotello - *CB*
 Rotonda - *PZ*
 Rotondella - *MT*
 Rotondi - *AV*
 Rottofreno - *PC*
 Rotzo - *VI*
 Rovagnate - *CO*
 Rovasenda - *VC*
 Rovato - *BS*
 Rovigo - *GE*
 Rovellasca - *CO*
 Rovello Porro - *CO*
 Roverbella - *MN*
 Roverchiara - *VR*

Roverè della Luna - *TN*
 Roveredo di Guà - *VR*
 Roveredo in Piano - *UD*
 Rovereto - *TN*
 Roverè Veronese - *VR*
 Rovescala - *PV*
 Rovetta - *BG*
 Roviano - *ROMA*
 Rovigo - *RO*
 Rovito - *CS*
 Rovolon - *PD*
 Rozzano - *MI*
 Rubano - *PD*
 Rubiana - *TO*
 Rubiera - *RE*
 Ruda - *UD*
 Rudiano - *BS*
 Rueglio - *TO*
 Ruffano - *LE*
 Ruffa - *CN*
 Ruffrè - *TN*
 Rufina - *FI*
 Ruinas - *CA*
 Ruino - *PV*
 Rumo - *TN*
 Ruoti - *PZ*
 Russi - *RA*
 Rutigliano - *BA*
 Rutino - *SA*
 Ruviano - *CE*
 Ruvo del Monte - *PZ*
 Ruvo di Puglia - *BA*

S

Sabaudia - *LT*
 Sabbia - *VC*
 Sabbio Chiese - *BS*
 Sabbioneta - *MN*
 Sacco - *SA*
 Saccolongo - *PD*
 Sacle - *UD*
 Sacrofano - *ROMA*
 Sadali - *NU*
 Sagama - *NU*
 Sagliano Micca - *VC*
 Sagrado - *GO*
 Sagron Mis - *TN*
 Saint Cristophe - *AO*
 Saint Denis - *AO*
 Saint Marcel - *AO*
 Saint Nicolas - *AO*
 Saint Oyen - *AO*
 Saint Pierre - *AO*
 Saint Rhémy - *AO*
 Saint Vincent - *AO*
 Sala Baganza - *PR*
 Sala Biellese - *VC*
 Sala Bolognese - *BO*
 Sala Comacina - *CO*
 Sala Consilina - *SA*
 Sala Monferrato - *AL*
 Salandra - *MT*
 Salaparuta - *TP*
 Salara - *RO*
 Salasco - *VC*
 Salassa - *TO*
 Salbertrand - *TO*
 Salcedo - *VI*
 Salotto - *CB*
 Sale - *AL*

Sale delle Langhe - *CN*
 Sale Marasino - *BS*
 Salemi - *TP*
 Salento - *SA*
 Salerano Canavese - *TO*
 Salerano sul Lambro - *MI*
 Salerno - *SA*
 Sale San Giovanni - *CN*
 Saletto - *PD*
 Salgareda - *TV*
 Salice Salentino - *LE*
 Saliceto - *CN*
 Salsano - *RI*
 Sali Vercellese - *VC*
 Salzzole - *VR*
 Salle - *PE*
 Salmour - *CN*
 Salò - *BS*
 Salorno - *BZ*
 Salsomaggiore Terme - *PR*
 Saltara - *PS*
 Saltrio - *VA*
 Saludecio - *FO*
 Saluggia - *VC*
 Salussola - *VC*
 Saluzzo - *CN*
 Salve - *LE*
 Salvirolo - *CR*
 Salvitelle - *SA*
 Salza di Pinerolo - *TO*
 Salza Irpina - *AV*
 Salzano - *VE*
 Samarate - *VA*
 Samassi - *CA*
 Samatzai - *CA*
 Sambiase - *CZ*
 Sambuca di Sicilia - *AG*
 Sambuca Pistoiese - *PT*
 Sambuci - *ROMA*
 Sambuco - *CN*
 Sammichele di Bari - *BA*
 Samo - *RC*
 Samolaco - *SO*
 Samone - *TO*
 Samone - *TN*
 Sampeyre - *CN*
 Samugheo - *CA*
 Sanarica - *LE*
 San Bartolomeo del Cervo - *IM*
 San Bartolomeo in Galdo - *BN*
 San Bartolomeo Val Cavargna - *CO*
 San Basile - *CS*
 San Basilio - *CA*
 San Bassano - *CR*
 San Bellino - *RO*
 San Benedetto Belbo - *CN*
 San Benedetto dei Marsi - *AQ*
 San Benedetto del Tronto - *AP*
 San Benedetto in Perillis - *AQ*
 San Benedetto Po - *MN*
 San Benedetto Ullano - *CS*
 San Benedetto Val di Sambro - *BO*
 San Benigno Canavese - *TO*
 San Bernardino Verbano - *NO*
 San Biagio della Cima - *IM*
 San Biagio di Callalta - *TV*
 San Biagio Platani - *AG*
 San Biagio Saracinisco - *FR*
 San Biase - *CB*
 San Bonifacio - *VR*

San Buono - *CH*
 San Calogero - *CZ*
 San Candido - *BZ*
 San Canzian d'Isonzo - *GO*
 San Carlo Canavese - *TO*
 San Casciano dei Bagni - *SI*
 San Casciano in Val di Pesa - *FI*
 San Cataldo - *CL*
 San Cesario di Lecce - *LE*
 San Cesario sul Panaro - *MO*
 San Chirico Nuovo - *PZ*
 San Chirico Raparo - *PZ*
 San Cipirello - *PA*
 San Cipriano d'Aversa - *CE*
 San Cipriano Picentino - *SA*
 San Cipriano Po - *PV*
 San Clemente - *FO*
 San Colombano al Lambro - *MI*
 San Colombano Belmonte - *TO*
 San Colombano Certenoli - *GE*
 San Cono - *CT*
 San Cosmo Albanese - *CS*
 San Costantino Albanese - *PZ*
 San Costantino Calabro - *CZ*
 San Costanzo - *PS*
 San Cristoforo - *AL*
 San Damiano al Colle - *PV*
 San Damiano d'Asti - *AT*
 San Damiano Macra - *CN*
 San Daniele del Friuli - *UD*
 San Daniele Po - *CR*
 San Demetrio Corone - *CS*
 San Demetrio ne' Vestini - *AQ*
 San Didero - *TO*
 Sandigliano - *VC*
 San Donaci - *BR*
 San Donà di Piave - *VE*
 San Donato di Lecce - *LE*
 San Donato di Ninea - *CS*
 San Donato Milanese - *MI*
 San Donato Val di Comino - *FR*
 San Dorligo della Valle - *TS*
 Sandrigo - *VI*
 San Fedele Intelvi - *CO*
 San Fele - *PZ*
 San Felice - *BZ*
 San Felice a Cancellò - *CE*
 San Felice Circeo - *LT*
 San Felice del Benaco - *BS*
 San Felice del Molise - *CB*
 San Felice sul Panaro - *MO*
 San Ferdinando di Puglia - *FG*
 San Fermo della Battaglia - *CO*
 San Fili - *CS*
 San Filippo del Mela - *ME*
 San Fior - *TV*
 San Fiorano - *MI*
 San Floriano del Collio - *GO*
 San Floro - *CZ*
 San Francesco al Campo - *TO*
 San Francesco d'Aglientu - *SS*
 San Fratello - *ME*
 Sanfrè - *CN*
 Sanfront - *CN*
 Sangano - *TO*
 San Gavino Monreale - *CA*
 San Gemini - *TR*

San Genesio Atesino - *BZ*
 San Genesio ed Uniti - *PV*
 San Gennaro Vesuviano - *NA*
 San Germano Chisone - *TO*
 San Germano dei Berici - *VI*
 San Germano Vercellese - *VC*
 San Gervasio Bresciano - *BS*
 San Giacomo degli Schiavoni - *OB*
 San Giacomo delle Segnate - *MN*
 San Giacomo Filippo - *SO*
 San Giacomo Vercellese - *VC*
 Sangiano - *VA*
 San Gillio - *TO*
 San Gimignano - *SI*
 San Ginesio - *MC*
 Sanginetto - *CS*
 San Giorgio a Cremano - *NA*
 San Giorgio Albanese - *CS*
 San Giorgio a Liri - *FR*
 San Giorgio Canavese - *TO*
 San Giorgio della Richinvelda - *UD*
 San Giorgio delle Pertiche - *PD*
 San Giorgio del Sannio - *BN*
 San Giorgio di Lomellina - *PV*
 San Giorgio di Mantova - *MN*
 San Giorgio di Nogaro - *UD*
 San Giorgio di Pesaro - *PS*
 San Giorgio di Piano - *BO*
 San Giorgio in Bosco - *PD*
 San Giorgio Ionico - *TA*
 San Giorgio la Molara - *BN*
 San Giorgio Lucano - *MT*
 San Giorgio Monferrato - *AL*
 San Giorgio Morgeto - *RC*
 San Giorgio Piacentino - *PC*
 San Giorgio Scarampi - *AT*
 San Giorgio su Legnano - *MI*
 San Giorlo di Susa - *TO*
 San Giovanni al Natisone - *UD*
 San Giovanni a Piro - *SA*
 San Giovanni Bianco - *BG*
 San Giovanni d'Asso - *SI*
 San Giovanni del Dosso - *MN*
 San Giovanni di Gerace - *RC*
 San Giovanni Gemini - *AG*
 San Giovanni Iarione - *VR*
 San Giovanni Incarico - *FR*
 San Giovanni in Croce - *CR*
 San Giovanni in Fiore - *CS*
 San Giovanni in Galdo - *CB*
 San Giovanni in Marignano - *FO*
 San Giovanni in Persiceto - *BO*
 San Giovanni la Punta - *CT*
 San Giovanni Lipioni - *CH*
 San Giovanni Lupatoto - *VR*
 San Giovanni Rotondo - *FG*
 San Giovanni Suergiu - *CA*
 San Giovanni Teatino - *CH*
 San Giovanni Valdarno - *AR*
 San Giuliano del Sannio - *CB*
 San Giuliano di Puglia - *CB*
 San Giuliano Milanese - *MI*
 San Giuliano Terme - *PI*
 San Giuseppe Jato - *PA*
 San Giuseppe Vesuviano - *NA*
 San Giustino - *PG*
 San Giusto Canavese - *TO*
 San Godenzo - *FI*

- San Gregorio da Sassola - *ROMA*
 San Gregorio di Catania - *CT*
 San Gregorio d'Ippona - *CZ*
 San Gregorio Magno - *SA*
 San Gregorio Matese - *CE*
 San Gregorio nelle Alpi - *BL*
 Sanguinetto - *VR*
 San Lazzaro di Savena - *BO*
 San Leo - *PS*
 San Leonardo - *UD*
 San Leonardo in Passiria - *BZ*
 San Leucio del Sannio - *BN*
 San Lorenzello - *BN*
 San Lorenzo - *RC*
 San Lorenzo al Mare - *IM*
 San Lorenzo Bellizzi - *CS*
 San Lorenzo del Vallo - *CS*
 San Lorenzo di Mossa - *GO*
 San Lorenzo di Sebato - *BZ*
 San Lorenzo in Banale - *TN*
 San Lorenzo in Campo - *PS*
 San Lorenzo Maggiore - *BN*
 San Lorenzo Nuovo - *VT*
 San Luca - *RC*
 San Lucido - *CS*
 San Lupo - *BN*
 Sanluri - *CA*
 San Mango d'Aquino - *CZ*
 San Mango Piemonte - *SA*
 San Mango sul Calore - *AV*
 San Marcellino - *CE*
 San Marcello - *AN*
 San Marcello Pistolese - *PT*
 San Marco Argentano - *CS*
 San Marco d'Alunzio - *ME*
 San Marco dei Cavoti - *BN*
 San Marco in Lamis - *FG*
 San Marco la Catola - *FG*
 San Martino Alfieri - *AT*
 San Martino al Tagliamento - *UD*
 San Martino Buon Albergo - *VR*
 San Martino Canavese - *TO*
 San Martino d'Agri - *PZ*
 San Martino dall'Argine - *MN*
 San Martino del Lago - *CR*
 San Martino di Finita - *CS*
 San Martino di Lupari - *PD*
 San Martino di Venezze - *RO*
 San Martino in Badia - *BZ*
 San Martino in Passiria - *BZ*
 San Martino in Pensilis - *CB*
 San Martino in Rio - *RE*
 San Martino in Strada - *MI*
 San Martino Sannita - *BN*
 San Martino Siccomario - *PV*
 San Martino sulla Marrucina - *CH*
 San Martino Valle Caudina - *AV*
 San Marzano di San Giuseppe - *TA*
 San Marzano Oliveto - *AT*
 San Marzano sul Sarno - *SA*
 San Massimo - *CB*
 San Maurizio Canavese - *TO*
 San Maurizio d'Opaglio - *NO*
 San Mauro Castelverde - *PA*
 San Mauro Cilento - *SA*
 San Mauro di Saline - *VR*
 San Mauro Forte - *MT*
 San Mauro la Bruca - *SA*
 San Mauro Marchesato - *CZ*
 San Mauro Pascoli - *FO*
 San Mauro Torinese - *TO*
 San Michele all'Adige - *TN*
 San Michele al Tagliamento - *VE*
 San Michele di Ganzaria - *CT*
 San Michele di Serino - *AV*
 San Michele Mondovi - *CN*
 San Michele Salentino - *BR*
 San Miniato - *PI*
 San Nazario - *VI*
 San Nazzaro - *BN*
 Sannazzaro de' Burgondi - *PV*
 San Nazzaro Sesia - *NO*
 San Nazzaro Val Cavargna - *CO*
 Sannicandro di Bari - *BA*
 Sannicandro Garganico - *FG*
 Sannicola - *LE*
 San Nicola Arcella - *CS*
 San Nicola Baronia - *AV*
 San Nicola da Crissa - *CZ*
 San Nicola dell'Alto - *CZ*
 San Nicola la Strada - *CE*
 San Nicola Manfredi - *BN*
 San Nicolò d'Arcidiano - *CA*
 San Nicolò di Comelico - *BL*
 San Nicolò Gerrei - *CA*
 San Pancrazio - *BZ*
 San Pancrazio Salentino - *BR*
 San Paolo - *BS*
 San Paolo Albanese - *PZ*
 San Paolo Bel Sito - *NA*
 San Paolo Cervo - *VC*
 San Paolo d'Argon - *BG*
 San Paolo di Civitate - *FG*
 San Paolo di Jesi - *AN*
 San Paolo Solibrito - *AT*
 San Pellegrino Terme - *BG*
 San Pier d'Isonzo - *GO*
 San Pier Niceto - *ME*
 San Piero a Sieve - *FI*
 San Piero Patti - *ME*
 San Pietro al Natisone - *UD*
 San Pietro al Tanagro - *SA*
 San Pietro a Maida - *CZ*
 San Pietro Apostolo - *CZ*
 San Pietro Avellana - *CB*
 San Pietro Clarenza - *CT*
 San Pietro di Cadore - *BL*
 San Pietro di Cardà - *RC*
 San Pietro di Feletto - *TV*
 San Pietro di Morubio - *VR*
 San Pietro in Amantea - *CS*
 San Pietro in Carlino - *VR*
 San Pietro in Casale - *BO*
 San Pietro in Cerro - *PC*
 San Pietro Infine - *CE*
 San Pietro in Gu - *PD*
 San Pietro in Guarano - *CS*
 San Pietro in Lama - *LE*
 San Pietro Mosezzo - *NO*
 San Pietro Mussolino - *VI*
 San Pietro Val Lemina - *TO*
 San Pietro Vernotico - *BR*
 San Pietro Viminario - *PD*
 San Pio delle Camere - *AQ*
 San Polo dei Cavalieri - *ROMA*
 San Polo d'Enza - *RE*
 San Polo di Piave - *TV*
 San Polomatese - *CB*
 San Ponso - *TO*
 San Possidonio - *MO*
 San Potito Sannitico - *CE*
 San Potito Ultra - *AV*
 San Prisco - *CE*
 San Procopio - *RC*
 San Prospero - *MO*
 San Quirico d'Orcia - *SI*
 San Quirino - *UD*
 San Raffaele Cimena - *TO*
 San Remo - *IM*
 San Roberto - *RC*
 San Rocco al Porto - *MI*
 San Romano in Garfagnana - *LU*
 San Rufo - *SA*
 San Salvatore di Fitalia - *ME*
 San Salvatore Monferrato - *AL*
 San Salvatore Telesino - *BN*
 San Salvo - *CH*
 San Sebastiano al Vesuvio - *NA*
 San Sebastiano Curone - *AL*
 San Sebastiano da Po - *TO*
 San Secondo di Pinerolo - *TO*
 San Secondo Parmense - *PR*
 Sansepolcro - *AR*
 San Severino Lucano - *PZ*
 San Severino Marche - *MC*
 San Severo - *FG*
 San Sossio Baronia - *AV*
 San Sostene - *CZ*
 San Sosti - *CS*
 San Sperate - *CA*
 Sant'Abbondio - *CO*
 Santa Brigida - *BG*
 Santa Caterina Albanese - *CS*
 Santa Caterina dello Ionio - *CZ*
 Santa Caterina Villarmosa - *CL*
 Santa Cesarea Terme - *LE*
 Santa Cristina d'Aspromonte - *RC*
 Santa Cristina e Bissone - *PV*
 Santa Cristina Gela - *PA*
 Santa Cristina Valgardena - *BZ*
 Santa Croce Camerina - *RG*
 Santa Croce del Sannio - *BN*
 Santa Croce di Magliano - *CB*
 Santa Croce sull'Arno - *PI*
 Santadi - *CA*
 Santa Domenica Talao - *CS*
 Santa Domenica Vittoria - *ME*
 Santa Elisabetta - *AG*
 Santa Flora - *GR*
 Santa Flavia - *PA*
 Sant'Agapito - *CB*
 Sant'Agata Bolognese - *BO*
 Sant'Agata de' Goti - *BN*
 Sant'Agata del Bianco - *RC*
 Sant'Agata di Esaro - *CS*
 Sant'Agata di Militello - *ME*
 Sant'Agata di Puglia - *FG*
 Sant'Agata Feltria - *PS*
 Sant'Agata Fossili - *AL*
 Sant'Agata li Battiati - *CT*
 Sant'Agata sul Santeramo - *RA*
 Santa Giuletta - *PV*
 Santa Giusta - *CA*
 Santa Giustina - *BL*
 Santa Giustina in Colle - *PD*
 Sant'Agnello - *NA*
 Sant'Agostino - *FE*
 Sant'Albano Stura - *CN*
 Sant'Alessio con Vialone - *PV*
 Sant'Alessio in Aspromonte - *RC*
 Sant'Alessio Siculo - *ME*
 Sant'Alfo - *CT*
 Santa Luce - *PI*
 Santa Lucia del Mela - *ME*
 Santa Lucia di Piave - *TV*
 Santa Lucia di Serino - *AV*
 Santa Margherita d'Adige - *PD*
 Santa Margherita di Belice - *AG*
 Santa Margherita di Staffora - *PV*
 Santa Margherita Ligure - *GE*
 Santa Maria - *CS*
 Santa Maria a Monte - *PI*
 Santa Maria a Vico - *CE*
 Santa Maria Capua Vetere - *CE*
 Santa Maria della Versa - *PV*
 Santa Maria del Molise - *CB*
 Santa Maria di Licodia - *CT*
 Santa Maria di Sala - *VE*
 Santa Maria Hoè - *CO*
 Santa Maria Imbaro - *CH*
 Santa Maria la Fossa - *CE*
 Santa Maria la Longa - *UD*
 Santa Maria Maggiore - *NO*
 Santa Maria Nuova - *AN*
 Santa Maria Rezzonico - *CO*
 Santa Marina - *SA*
 Santa Marina Salina - *ME*
 Santa Marinella - *ROMA*
 Sant'Ambrogio di Torino - *TO*
 Sant'Ambrogio di Valpolice - *VR*
 Sant'Ambrogio sul Garigliano - *FR*
 San Tammaro - *CE*
 Sant'Anastasia - *NA*
 Sant'Anatolia di Narco - *PG*
 Sant'Andrea del Garigliano - *FR*
 Sant'Andrea Apostolo dello Ionio - *CZ*
 Sant'Andrea di Conza - *AV*
 Sant'Andrea Frius - *CA*
 Sant'Angelo a Cupolo - *BN*
 Sant'Angelo a Fasanello - *SA*
 Sant'Angelo all'Esca - *AV*
 Sant'Angelo a Scala - *AV*
 Sant'Angelo d'Alife - *CE*
 Sant'Angelo dei Lombardi - *AV*
 Sant'Angelo del Pesco - *CB*
 Sant'Angelo di Brolo - *ME*
 Sant'Angelo di Piove di Sacco - *PD*
 Sant'Angelo in Lizzola - *PS*
 Sant'Angelo in Pontano - *MC*
 Sant'Angelo in Vado - *PS*
 Sant'Angelo le Fratte - *PZ*
 Sant'Angelo Limosano - *CB*
 Sant'Angelo Lodigiano - *MI*
 Sant'Angelo Lomellina - *PV*
 Sant'Angelo Muxaro - *AG*
 Sant'Angelo Romano - *ROMA*
 Santa Ninfa - *TP*
 Sant'Anna Arresi - *CA*
 Sant'Anna d'Alfaedo - *VR*
 Sant'Antimo - *NA*

- Sant'Antloco - *CA*
 Sant'Antonino di Susa - *TO*
 Sant'Antonio Abate - *NA*
 Sant'Antonio Ruinas - *CA*
 Santa Paolina - *AV*
 Sant'Apollinare - *FR*
 Sant'Arcangelo - *PZ*
 Santarcangelo di Romagna - *FO*
 Sant'Arcangelo Trimonte - *AV*
 Sant'Arpino - *CE*
 Sant'Arsenio - *SA*
 Santa Severina - *CZ*
 Santa Sofia - *FO*
 Santa Sofia d'Epuro - *CS*
 Santa Teresa di Riva - *ME*
 Santa Teresa Gallura - *SS*
 Santa Venerina - *CT*
 Santa Vittoria d'Alba - *CN*
 Santa Vittoria in Matenano - *AP*
 Sant'Egidio alla Vibrata - *TE*
 Sant'Egidio del Monte Albino - *SA*
 Sant'Elena - *PD*
 Sant'Elena Sannita - *CB*
 Sant'Elia a Pianisi - *CB*
 Sant'Elia Fiumerapido - *FR*
 Sant'Elpidio a Mare - *AP*
 Sante Marie - *AQ*
 Santena - *TO*
 San Teodoro - *ME*
 San Teodoro - *NU*
 Santeramo in Colle - *BA*
 Sant'Eufemia a Maiella - *PE*
 Sant'Eufemia d'Aspromonte - *RC*
 Sant'Eufemia Lamezia - *CZ*
 Sant'Eusanio del Sangro - *CH*
 Sant'Eusanio Forconese - *AQ*
 Santhià - *VC*
 Santi Cosma e Damiano - *LT*
 Sant'Illario dello Ionio - *RC*
 Sant'Illario d'Enza - *RE*
 Sant'Ippolito - *PS*
 Sant'Olcese - *GE*
 San Tomaso Agordino - *BL*
 Santomena - *SA*
 Sant'Omero - *TE*
 Sant'Omobono Imagna - *BG*
 Sant'Onofrio - *CZ*
 Santopadre - *FR*
 Sant'Oreste - *ROMA*
 Santorso - *VI*
 Sant'Orsola - *TN*
 Santo Stefano al Mare - *IM*
 Santo Stefano Belbo - *CN*
 Santo Stefano d'Aveto - *GE*
 Santo Stefano del Sole - *AV*
 Santo Stefano di Cadore - *BL*
 Santo Stefano di Camastra - *ME*
 Santo Stefano di Magra - *SP*
 Santo Stefano di Rogliano - *CS*
 Santo Stefano di Sessanio - *AQ*
 Santo Stefano in Aspromonte - *RC*
 Santo Stefano Lodigiano - *MI*
 Santo Stefano Quisquina - *AG*
 Santo Stefano Roero - *CN*
 Santo Stefano Ticino - *MI*
 Santo Stino di Livenza - *VE*
 Santu Lussurgiu - *CA*
 Sant'Urbano - *PD*
 San Valentino in Abruzzo Citere - *PE*
 San Valentino Torio - *SA*
 San Venanzo - *TR*
 San Vendemiano - *TV*
 San Vero Mills - *CA*
 San Vincenzo - *LI*
 San Vincenzo la Costa - *CS*
 San Vincenzo Valle Roveto - *AQ*
 San Vitallano - *NA*
 San Vito - *CA*
 San Vito al Tagliamento - *UD*
 San Vito al Torre - *UD*
 San Vito Chietino - *CH*
 San Vito dei Normanni - *BR*
 San Vito di Cadore - *BL*
 San Vito di Fagagna - *UD*
 San Vito di Leguzzano - *VI*
 San Vito Lo Capo - *TP*
 San Vito Romano - *ROMA*
 San Vito sullo Ionio - *CZ*
 San Vittore del Lazio - *FR*
 San Vittore Olona - *MI*
 Sanza - *SA*
 Sanzeno - *TN*
 San Zeno di Montagna - *VR*
 San Zeno Naviglio - *BS*
 San Zenone al Lambro - *MI*
 San Zenone al Po - *PV*
 San Zenone degli Ezzelini - *TV*
 Saonara - *PD*
 Saponara - *ME*
 Sappada - *BL*
 Sapri - *SA*
 Saracena - *CS*
 Saracinesco - *ROMA*
 Sarcedo - *VI*
 Sarconi - *PZ*
 Sardara - *CA*
 Sardigliano - *AL*
 Sarego - *VI*
 Sarentino - *BZ*
 Sarezzano - *AL*
 Sarezzo - *BS*
 Sarmato - *PC*
 Sarmede - *TV*
 Sarnano - *MC*
 Sarnico - *BG*
 Sarno - *SA*
 Saronico - *TN*
 Saronno - *VA*
 Sarre - *AO*
 Sarroch - *CA*
 Sarsina - *FO*
 Sarteano - *SI*
 Sartirana Lomellina - *PV*
 Sarule - *NU*
 Sarzana - *SP*
 Sassano - *SA*
 Sassari - *SS*
 Sassello - *SV*
 Sassetta - *LI*
 Sassinoro - *BN*
 Sassocorvaro - *PS*
 Sasso di Castalda - *PZ*
 Sassofeltrio - *PS*
 Sassoferrato - *AN*
 Sasso Marconi - *BO*
 Sassuolo - *MO*
 Satriano - *CZ*
 Satriano di Lucania - *PZ*
 Sauris - *UD*
 Sauze di Cesana - *TO*
 Sauze d'Oulx - *TO*
 Sava - *TA*
 Savelli - *CZ*
 Saviano - *NA*
 Savigliano - *CN*
 Savignano Irpino - *AV*
 Savignano sul Panaro - *MO*
 Savignano sul Rubicone - *FO*
 Savigno - *BO*
 Savignone - *GE*
 Savio dell'Adamello - *BS*
 Savoca - *ME*
 Savogna - *UD*
 Savogna d'Isonzo - *GO*
 Savola di Lucania - *PZ*
 Savona - *SV*
 Scafa - *PE*
 Scafati - *SA*
 Scagnello - *CN*
 Scala - *SA*
 Scala Coeli - *CS*
 Scaldasole - *PV*
 Scalea - *CS*
 Scalenghe - *TO*
 Scaletta Zanglea - *ME*
 Scampitella - *AV*
 Scandale - *CZ*
 Scandeluzza - *AT*
 Scandiano - *RE*
 Scandicci - *FI*
 Scandolara Ravara - *CR*
 Scandolara Ripa d'Oglio - *CR*
 Scandriglia - *RI*
 Scanno - *AQ*
 Scano di Montiferro - *NU*
 Scansano - *GR*
 Scanzorosciate - *BG*
 Scapoli - *CB*
 Scarlino - *GR*
 Scarmagno - *TO*
 Scarnafigli - *CN*
 Scarperia - *FI*
 Scena - *BZ*
 Scerni - *CH*
 Scheggia e Pascelupo - *PG*
 Scheggino - *PG*
 Schiavi di Abruzzo - *CH*
 Schiavon - *VI*
 Schignano - *CO*
 Schilpario - *BG*
 Schio - *VI*
 Schivenoglia - *MN*
 Sciaccia - *AG*
 Sciarra - *PA*
 Scicli - *RG*
 Scido - *RC*
 Scigliano - *CS*
 Scilla - *RC*
 Scillato - *PA*
 Sciolze - *TO*
 Scisciano - *NA*
 Sciafani Bagni - *PA*
 Scontrone - *AQ*
 Scopa - *VC*
 Scopello - *VC*
 Scoppito - *AQ*
 Scordia - *CT*
 Scorrano - *LE*
 Scorzé - *VE*
 Scurcola Marsicana - *AQ*
 Scurrelle - *TN*
 Scurzolengo - *AT*
 Seborga - *IM*
 Secinaro - *AQ*
 Seclì - *LE*
 Secugnago - *MI*
 Sedegliano - *UD*
 Sedico - *BL*
 Sedllo - *CA*
 Sedini - *SS*
 Sedriano - *MI*
 Sedrina - *BG*
 Sefro - *MC*
 Segarù - *CA*
 Seggiano - *GR*
 Segni - *ROMA*
 Segonzano - *TN*
 Segrate - *MI*
 Segusino - *TV*
 Selargius - *CA*
 Selci - *RI*
 Selgas - *CA*
 Sellano - *PG*
 Sellero - *BS*
 Sellia - *CZ*
 Sellia Marina - *CZ*
 Selva dei Molini - *BZ*
 Selva di Cadore - *BL*
 Selva di Progno - *VR*
 Selva di Val Gardena - *BZ*
 Selvazzano Dentro - *PD*
 Selve Marcone - *VC*
 Selvino - *BG*
 Semestene - *SS*
 Semiana - *PV*
 Seminara - *RC*
 Semproniano - *GR*
 Senale - *MI*
 Senale - *BZ*
 Senales - *BZ*
 Senerghie - *CA*
 Senerchia - *AV*
 Seniga - *BS*
 Senigallia - *AN*
 Senis - *CA*
 Sense - *PZ*
 Senna Comasco - *CO*
 Senna Lodigiana - *MI*
 Sennariolo - *NU*
 Sennori - *SS*
 Senorbì - *CA*
 Sepino - *CB*
 Sepplana - *NO*
 Sequals - *UD*
 Seravezza - *LU*
 Serdiana - *CA*
 Seregno - *MI*
 Seren del Grappa - *BL*
 Sergnano - *CR*
 Seriate - *BG*
 Serina - *BG*
 Serino - *AV*
 Serle - *BS*
 Sermide - *MN*
 Sermoneta - *LT*
 Sernaglia della Battaglia - *TV*
 Sernio - *SO*
 Serole - *AT*
 Serracapriola - *FG*
 Serra d'Alto - *CS*
 Serra de' Conti - *AN*
 Serradifalco - *CL*
 Serralunga d'Alba - *CN*
 Serralunga di Crea - *AL*
 Serramanna - *CA*
 Serramazzone - *MO*

- Serramezzana - SA
 Serramonacesca - PE
 Serra Pedace - CS
 Serrapetrona - MC
 Serrara Fontana - NA
 Serra Riccò - GE
 Serra San Bruno - CZ
 Serra San Quirico - AN
 Serra Sant'Abbondio - PS
 Serrastretta - CZ
 Serrata - RC
 Serravalle a Po - MN
 Serravalle di Chienti - MC
 Serravalle Langhe - CN
 Serravalle Pistoiese - PT
 Serravalle Scrivia - AL
 Serravalle Sesia - VC
 Serre - SA
 Serrenti - CA
 Serri - NU
 Serrone - FR
 Serrungarina - PS
 Sersale - CZ
 Servigliano - AP
 Sessa Aurunca - CE
 Sessa Cilento - SA
 Sessame - AT
 Sessano del Molise - CB
 Sesta Godano - SP
 Sestino - AR
 Sesto - BZ
 Sesto al Reghena - UD
 Sesto Calende - VA
 Sesto Campano - CB
 Sesto ed Uniti - CR
 Sesto Fiorentino - FI
 Sestola - MO
 Sesto San Giovanni - MI
 Sestriere - TO
 Sestri Levante - GE
 Sestu - CA
 Settala - MI
 Settefrati - FR
 Settime - AT
 Settimo Milanese - MI
 Settimo Rottaro - TO
 Settimo San Pietro - CA
 Settimo Torinese - TO
 Settimo Vittone - TO
 Settingiano - CZ
 Setzu - CA
 Seui - NU
 Seulo - NU
 Seveso - MI
 Sezzadio - AL
 Sezze - LT
 Sfruz - TN
 Sgonico - TS
 Sgurgola - FR
 Siamaggiore - CA
 Siamanna Stاپicola - CA
 Siano - SA
 Sicignano degli Alburni - SA
 Scullana - AG
 Siddi - CA
 Siderno - RC
 Siena - SI
 Sigillo - PG
 Signa - FI
 Silandro - BZ
 Silanus - NU
 Silea - TV
 Siliago - SS
- Siliqua - CA
 Silius - CA
 Sillano - LU
 Sillavengo - NO
 Silvano d'Orba - AL
 Silvano Pietra - PV
 Silvi - TE
 Simala - CA
 Simaxis - CA
 Simbario - CZ
 Simeri Crichi - CZ
 Sinagra - ME
 Sinalunga - SI
 SIndia - NU
 Sini - CA
 Sinio - CN
 Siniscola - NU
 Sinnai - CA
 Sinopoli - RC
 Siracusa - SR
 Sirlignano - AV
 Siris - CA
 Sirmione - BS
 Sirolo - AN
 Sirone - CO
 Siror - TN
 Sirtori - CO
 Sissa - PR
 Sturgus Donigala - CA
 Siziano - PV
 Sizzano - NO
 Sluderno - BZ
 Smarano - TN
 Smerillo - AP
 Soave - VR
 Socchieve - UD
 Sogllano al Rubicone - FO
 Sogllano Cavour - LE
 Soglio - AT
 Solano del Lago - BS
 Solagna - VI
 Solarino - SR
 Solaro - MI
 Solarolo - RA
 Solarolo Raunerio - CR
 Solarussa - CA
 Solbiate - CO
 Solbiate Arno - VA
 Solbiate Olona - VA
 Soldano - IM
 Soleminis - CA
 Solero - AL
 Solesino - PD
 Soleto - LE
 Solferino - MN
 Sollera - MO
 Sollignano - PR
 Solofra - AV
 Solonghelo - AL
 Solopaca - BN
 Solto Collina - BG
 Somaglia - MI
 Somano - CN
 Sommacampagna - VR
 Somma Lombardo - VA
 Sommariva del Bosco - CN
 Sommariva Perno - CN
 Sommatino - CL
 Somma Vesuviana - NA
 Sommo - PV
 Sona - VR
 Soncino - CR
 Sondalo - SO
 Sondrio - SO
- Songavazzo - BG
 Sonico - BS
 Sonnino - LT
 Soprana - VC
 Sora - FR
 Soraga - TN
 Soragna - PR
 Sorano - GR
 Sorbolo - PR
 Sorbo San Basile - CZ
 Sorbo Serpico - AV
 Sordevolo - VC
 Sordio - MI
 Soresina - CR
 Sorgà - VR
 Sorgono - NU
 Sori - GE
 Soriano nel Cimino - VT
 Sorico - CO
 Soriso - NO
 Sorisole - BG
 Sormano - CO
 Sorradile - CA
 Sorrento - NA
 Sorso - SS
 Sortino - SR
 Sospiro - CR
 Sospirolo - BL
 Sossano - VI
 Sostegno - VC
 Sotto il Monte Giovanni XXIII - BG
 Sover - TN
 Soverato - CZ
 Sovere - BG
 Soveria Mannelli - CZ
 Soveria Simeri - CZ
 Soverzene - BL
 Sovicille - SI
 Sovico - MI
 Sovizzo - VI
 Sovramonte - BL
 Sozzago - NO
 Spadafora - ME
 Spadola - CZ
 Sparanise - CE
 Sparone - TO
 Specchia - LE
 Spello - PG
 Spera - TN
 Sperlinga - EN
 Sperlonga - LT
 Sperone - AV
 Spessa - PV
 Spezzano Albanese - CS
 Spezzano della Sila - CS
 Spezzano Piccolo - CS
 Spiazzi - TN
 Spigno Monferrato - AL
 Spigno Saturnia - LT
 Spilimbergo - MO
 Spillimbergo - UD
 Spilinga - CZ
 Spinadesco - CR
 Spinazzola - BA
 Spinea - VE
 Spineda - CR
 Spinete - CB
 Spinetoli - AP
 Spineto Sorviva - AL
 Spino d'Adda - CR
- Spinone al Lago - BG
 Spinoso - PZ
 Spirano - BG
 Spoleto - PG
 Spoltore - PE
 Spongano - LE
 Spormaggiore - TN
 Sporminore - TN
 Spotorno - SV
 Spreslano - TV
 Spriana - SO
 Squillace - CZ
 Squinzano - LE
 Staffolo - AN
 Stagno Lombardo - CR
 Staiti - RC
 Staletti - CZ
 Stanghella - PD
 Staranzano - GO
 Stazzano - AL
 Stazzema - LU
 Stazzona - CO
 Stefanacconi - CZ
 Stella - SV
 Stella Cilento - SA
 Stellanello - SV
 Stelvio - BZ
 Stenico - TN
 Sternatia - LE
 Stezzano - BG
 Stia - AR
 Stienta - RO
 Stigliano - MT
 Stignano - RC
 Stilo - RC
 Stimigliano - RI
 Stio - SA
 Stornara - FG
 Stornarella - FG
 Storo - TN
 Stra - VE
 Stradella - PV
 Strambinello - TO
 Strambino - TO
 Strangolagalli - FR
 Stregna - UD
 Strembo - TN
 Stresa - NO
 Strevi - AL
 Striano - NA
 Strigno - TN
 Strona - VC
 Stroncone - TR
 Strongoli - CZ
 Stropiana - VC
 Stroppo - CN
 Strozza - BG
 Sturno - AV
 Suardi - PV
 Subbiano - AR
 Subiaco - ROMA
 Succivo - CE
 Sueglio - CO
 Suelli - CA
 Suello - CO
 Suisio - BG
 Sulbiate - MI
 Sulmona - AQ
 Sulzano - BS
 Sumirago - VA
 Summonte - AV
 Suni - NU
 Suno - NO

Supersano - *LE*
 Supino - *FR*
 Surano - *LE*
 Surbo - *LE*
 Susa - *TO*
 Susegana - *TV*
 Sustinente - *MN*
 Sutura - *CL*
 Sutri - *VT*
 Sutrio - *UD*
 Suvereto - *LI*
 Suzzara - *MN*

T

Taceno - *CO*
 Tadasuni - *CA*
 Taggia - *IM*
 Tagliacozzo - *AQ*
 Taglio di Po - *RO*
 Tagliolo Monferrato - *AL*
 Taibon Agordino - *BL*
 Taino - *VA*
 Taio - *TN*
 Taipana - *UD*
 Talamello - *PS*
 Talamaona - *SO*
 Talana - *NU*
 Taleggio - *BG*
 Talla - *AR*
 Talmassons - *UD*
 Tambre - *BL*
 Taormina - *ME*
 Tapogliano - *UD*
 Tarano - *RI*
 Taranta Peligna - *CH*
 Tarantasca - *CN*
 Taranto - *TA*
 Tarcento - *UD*
 Tarquinia - *VT*
 Tarsia - *CS*
 Tartano - *SO*
 Tarvisio - *UD*
 Tarzo - *TV*
 Tassarolo - *AL*
 Tassullo - *TN*
 Taurano - *AV*
 Taurasi - *AV*
 Taurianova - *RC*
 Taurisano - *LE*
 Tavagnacco - *UD*
 Tavagnasco - *TO*
 Tavarnelle Val di Pesa - *FI*
 Tavazzano con Villavesco - *MI*
 Tavenna - *CB*
 Taverna - *CZ*
 Tavernerio - *CO*
 Tavernola Bergamasca - *BG*
 Tavernole sul Mella - *BS*
 Taviano - *LE*
 Tavigliano - *VC*
 Tavoletto - *PS*
 Tavullia - *PS*
 Teana - *PZ*
 Teano - *CE*
 Teggiano - *SA*
 Teglio - *SO*
 Teglio Veneto - *VE*
 Telese - *BN*
 Telgate - *BG*
 Telti - *SS*
 Telve - *TN*
 Telve di Sopra - *TN*

Tempio Pausania - *SS*
 Temù - *BS*
 Tenna - *TN*
 Tenno - *TN*
 Teolo - *PD*
 Teor - *UD*
 Teora - *AV*
 Teramo - *TE*
 Terdobbiato - *NO*
 Terelle - *FR*
 Terento - *BZ*
 Terenzo - *PR*
 Terlago - *TN*
 Terlano - *BZ*
 Terlizzi - *BA*
 Termeno - *BZ*
 Terme Vigliatore - *ME*
 Termini Imerese - *PA*
 Termoli - *CB*
 Ternate - *VA*
 Ternengo - *VC*
 Terni - *TR*
 Terno d'Isola - *BG*
 Terracina - *LT*
 Terragnolo - *TN*
 Terralba - *CA*
 Terranova da Sibari - *CS*
 Terranova di Pollino - *PZ*
 Terranova Sappo Minulio - *RC*
 Terranuova Bracciolini - *AR*
 Terranuova del Passerini - *MI*
 Terrasini - *PA*
 Terrassa Padovana - *PD*
 Terravecchia - *CS*
 Terrazzo - *VR*
 Terres - *TN*
 Terricciola - *PI*
 Terruggia - *AL*
 Tertulia - *NU*
 Terzigno - *NA*
 Terzo - *AL*
 Terzo d'Aquileia - *UD*
 Terzolas - *TN*
 Terzorio - *IM*
 Tesero - *TN*
 Tesimo - *BZ*
 Tessennano - *VT*
 Testico - *SV*
 Teti - *NU*
 Teulada - *CA*
 Teverola - *CE*
 Tezze sul Brenta - *VI*
 Thiene - *VI*
 Thiesi - *SS*
 Tiana - *NU*
 Tiarno di Sopra - *TN*
 Tiarno di Sotto - *TN*
 Ticengo - *CR*
 Ticineto - *AL*
 Tiggiano - *LE*
 Tiglieto - *GE*
 Tigliole - *AT*
 Tignale - *BS*
 Tinnura - *NU*
 Tione degli Abruzzi - *AQ*
 Tione di Trento - *TN*
 Tirano - *SO*
 Tires - *BZ*
 Tiriolo - *CZ*
 Tirole - *BZ*
 Tissi - *SS*
 Tito - *PZ*
 Tivoli - *ROMA*

Tizzano Val Parma - *PR*
 Toano - *RE*
 Tocco Caudio - *BN*
 Tocco da Casauria - *PE*
 Toceno - *NO*
 Todi - *PG*
 Toffa - *RI*
 Toirano - *SV*
 Tolentino - *MC*
 Tolfa - *ROMA*
 Tollegno - *VC*
 Tollo - *CH*
 Tolmezzo - *UD*
 Tolve - *PZ*
 Tombolo - *PD*
 Ton - *TN*
 Tonadico - *TN*
 Tonara - *NU*
 Tonco - *AT*
 Tonengo - *AT*
 Tonezza del Cimone - *VI*
 Tora e Picilli - *CE*
 Torano Castello - *CS*
 Torano Nuovo - *TE*
 Torbole Casaglia - *BS*
 Torcegno - *TN*
 Torchiaro - *SA*
 Torchiarolo - *BR*
 Torella de' Lombardi - *AV*
 Torella del Sannio - *CB*
 Torgiano - *PG*
 Torgnon - *AO*
 Torino - *TO*
 Torino di Sangro - *CH*
 Toritto - *BA*
 Torlino Vimercati - *CR*
 Tornaco - *NO*
 Tornareccio - *CH*
 Tornata - *CR*
 Tornimparte - *AQ*
 Torno - *CO*
 Tornolo - *PR*
 Toro - *CB*
 Torpè - *NU*
 Torraca - *SA*
 Torralba - *SS*
 Torrazza Coste - *PV*
 Torrazza Piemonte - *TO*
 Torrazzo - *VC*
 Torre Annunziata - *NA*
 Torreano - *UD*
 Torrebelvicino - *VI*
 Torre Beretti e Castellaro - *PV*
 Torre Boldone - *BG*
 Torre Bormida - *CN*
 Torrebruna - *CH*
 Torre Cajetani - *FR*
 Torre Canavese - *TO*
 Torrecuso - *BN*
 Torre d'Arese - *PV*
 Torre de' Busi - *BG*
 Torre del Greco - *NA*
 Torre de' Negri - *PV*
 Torre de' Passeri - *PE*
 Torre de' Picenardi - *CR*
 Torre de' Roveri - *BG*
 Torre di Mosto - *VE*
 Torre di Ruggiero - *CZ*
 Torre di Santa Maria - *SO*
 Torre d'Isola - *PV*
 Torreglia - *PD*
 Torregrotta - *ME*
 Torre le Nocelle - *AV*

Torremaggiore - *FG*
 Torre Mondovì - *CN*
 Torre Orsaja - *SA*
 Torre Pallavicina - *BG*
 Torre Pellice - *TO*
 Torre San Giorgio - *CN*
 Torre San Patrizio - *AP*
 Torre Santa Susanna - *BR*
 Torresina - *CN*
 Torretta - *PA*
 Torrevecchia Pla - *PV*
 Torrevecchia Teatina - *CH*
 Torriana - *FO*
 Torrice - *FR*
 Torricella - *TA*
 Torricella del Pizzo - *CR*
 Torricella in Sabina - *RI*
 Torricella Peligna - *CH*
 Torricella Sicura - *TE*
 Torricella Verzate - *PV*
 Torri del Benaco - *VR*
 Torri di Quartesolo - *VI*
 Torrìgla - *GE*
 Torri in Sabina - *RI*
 Torrile - *PR*
 Torroni - *AV*
 Torrita di Siena - *SI*
 Torrita Tiberina - *ROMA*
 Tortoli - *NU*
 Tortona - *AL*
 Tortora - *CS*
 Tortorella - *SA*
 Tortoreto - *TE*
 Tortorici - *ME*
 Torviscosa - *UD*
 Toscolano Maderno - *BS*
 Tossicia - *TE*
 Tovo di Sant'Agata - *SO*
 Tovo San Giacomo - *SV*
 Trabia - *PA*
 Tradate - *VA*
 Tramatta - *CA*
 Trambilleno - *TN*
 Tramonti - *SA*
 Tramonti di Sopra - *UD*
 Tramonti di Sotto - *UD*
 Tramutola - *PZ*
 Trana - *TO*
 Trani - *BA*
 Transacqua - *TN*
 Traona - *SO*
 Trapani - *TP*
 Trappeto - *PA*
 Trarego Viggiona - *NO*
 Trasacco - *AQ*
 Trasaghis - *UD*
 Trasquera - *NO*
 Tratalias - *CA*
 Trausella - *TO*
 Travacò Siccomario - *PV*
 Travagliato - *BS*
 Travedona Monate - *VA*
 Traversella - *TO*
 Traversetolo - *PR*
 Traves - *TO*
 Travesio - *UD*
 Travo - *PC*
 Trebaseghe - *PD*
 Trebisacce - *CS*
 Trecasali - *PR*
 Trecastagni - *CT*
 Trecate - *NO*
 Trecchina - *PZ*

Trecenta - *RO*
 Tredozio - *FO*
 Treglio - *CH*
 Tregnago - *VR*
 Treia - *MC*
 Treiso - *CN*
 Tremenico - *CO*
 Tremestieri Etneo - *CT*
 Tremezzo - *CO*
 Tremosine - *BS*
 Trenta - *CS*
 Trentinara - *SA*
 Trento - *TN*
 Trentola-Ducenta - *CE*
 Trenzano - *BS*
 Treppo Carnico - *UD*
 Treppo Grande - *UD*
 Trepuzzi - *LE*
 Trequanda - *SI*
 Tres - *TN*
 Tresana - *MS*
 Trescore Balneario - *BG*
 Trescore Cremasco - *CR*
 Tresigallo - *FE*
 Tresivio - *SO*
 Tresnuraghes - *NU*
 Tretto - *VI*
 Trevenzuolo - *VR*
 Trevis - *PG*
 Treviso - *AV*
 Trevisio - *BG*
 Trevignano - *TV*
 Trevignano Romano - *ROMA*
 Treville - *AL*
 Trevi nel Lazio - *FR*
 Trevisolo - *BG*
 Treviso - *TV*
 Treviso Bresciano - *BS*
 Trezzano Rosa - *MI*
 Trezzano sul Naviglio - *MI*
 Trezzone - *CO*
 Trezzo sull'Adda - *MI*
 Trezzo Tinella - *CN*
 Tribano - *PD*
 Tribiano - *MI*
 Tribogna - *GE*
 Tricarico - *MT*
 Tricase - *LE*
 Tricerro - *VC*
 Tricesimo - *UD*
 Trichiana - *BL*
 Triel - *NU*
 Trieste - *TS*
 Triggiano - *BA*
 Trigolo - *CR*
 Trinità - *CN*
 Trinità d'Agultu e Vignola - *SS*
 Trinitapoli - *FG*
 Trino - *VC*
 Triora - *IM*
 Tripi - *ME*
 Trisobbio - *AL*
 Trissino - *VI*
 Triuggio - *MI*
 Trivento - *CB*
 Trivero - *VC*
 Trivigliano - *FR*
 Trivignano Udinese - *UD*
 Trivigno - *PZ*
 Trivolzio - *PV*
 Trodena - *BZ*

Trofarello - *TO*
 Troia - *FG*
 Troina - *EN*
 Tromello - *PV*
 Trontano - *NO*
 Tronzano Lago Maggiore - *VA*
 Tronzano Veronese - *VC*
 Tropea - *CZ*
 Trovo - *PV*
 Truccazzano - *MI*
 Tubre - *BZ*
 Tuenno - *TN*
 Tufara - *CB*
 Tuffillo - *CH*
 Tufino - *NA*
 Tufo - *AV*
 Tuglie - *LE*
 Tulli - *CA*
 Tula - *SS*
 Tuoro sul Trasimeno - *PG*
 Turania - *RI*
 Turano Lodigiano - *MI*
 Turate - *CO*
 Turbigio - *MI*
 Turi - *BA*
 Turri - *CA*
 Turriaco - *GO*
 Turrivalignani - *PE*
 Tursi - *MT*
 Tusa - *ME*
 Tuscania - *VT*

U

Ubiale Cianezzo - *BG*
 Uboldo - *VA*
 Uclia - *ME*
 Udine - *UD*
 Ugento - *LE*
 Uggiano la Chiesa - *LE*
 Uggiate-Trevano - *CO*
 Ulassai - *NU*
 Ulà Tirso - *CA*
 Ultimo - *BZ*
 Umbertide - *PG*
 Umbriatico - *CZ*
 Urage d'Oglio - *BS*
 Uras - *CA*
 Urbana - *PD*
 Urbana - *PS*
 Urbe - *SV*
 Urbino - *PS*
 Urbisaglia - *MC*
 Urganano - *BG*
 Uri - *SS*
 Ururi - *CB*
 Urzulei - *NU*
 Usco - *GE*
 Usellus - *CA*
 Usini - *SS*
 Usmate Velate - *MI*
 Ussana - *CA*
 Ussaramanna - *CA*
 Ussassai - *NU*
 Usseau - *TO*
 Usseglio - *TO*
 Ussita - *MC*
 Ustica - *PA*
 Uta - *CA*
 Uzzano - *PT*

V

Vaccarizzo Albanese - *CS*
 Vacone - *RI*
 Vaeri - *CH*
 Vadena - *BZ*
 Vado Ligure - *SV*
 Vaglia - *FI*
 Vaglio Basilicata - *PZ*
 Vaglio Serra - *AT*
 Vagli Sotto - *LU*
 Vaiano - *FI*
 Vaiano Cremasco - *CR*
 Vale - *TO*
 Vallate - *CR*
 Valrano Patenora - *CE*
 Valbondione - *BG*
 Valbrembo - *BG*
 Valbrevenna - *GE*
 Valbrona - *CO*
 Valda - *TN*
 Valdagno - *VI*
 Valdaora - *BZ*
 Valdastico - *VI*
 Val della Torre - *TO*
 Valdengo - *VC*
 Valderice - *TP*
 Valdidentro - *SO*
 Valdieri - *CN*
 Valdina - *ME*
 Val di Nizza - *PV*
 Valdisotto - *SO*
 Val di Vizze - *BZ*
 Valdobbiadene - *TV*
 Valduggia - *VC*
 Valeggio Lomellina - *PV*
 Valeggio sul Mincio - *VR*
 Valentano - *VT*
 Valenza - *AL*
 Valenzano - *BA*
 Valera Fratta - *MI*
 Valfabbrica - *PG*
 Valfenera - *AT*
 Valfioriana - *TN*
 Valfurva - *SO*
 Valganna - *VA*
 Valgiole - *TO*
 Valgoglio - *BG*
 Valgrana - *CN*
 Valgrentino - *CO*
 Valgrisanche - *AO*
 Valguarnera Caropepe - *EN*
 Vallada Agordina - *BL*
 Vallanzengo - *VC*
 Vallarsa - *TN*
 Vallata - *AV*
 Valle Agricola - *CE*
 Valle Aurina - *BZ*
 Vallebona - *IM*
 Valle Castellana - *TE*
 Vallecorsa - *FR*
 Vallecrosia - *IM*
 Valle dell'Angelo - *SA*
 Valle di Cadore - *BL*
 Valle di Casies - *BZ*
 Valle di Maddaloni - *CE*
 Valledolmo - *PA*
 Valledoria - *SS*
 Valleflorita - *CZ*
 Valle Lomellina - *PV*
 Vallelonga - *CZ*
 Vallelunga Pratameno - *CL*
 Vallemala - *FR*

Valle Mosso - *VC*
 Vallepietra - *ROMA*
 Vallerano - *VT*
 Vallerrosa - *CA*
 Vallerotonda - *FR*
 Vallesaccarda - *AV*
 Valle Salimbene - *PV*
 Valle San Nicolao - *VC*
 Valleve - *BG*
 Valli del Pasubio - *VI*
 Vallinfreda - *ROMA*
 Vallio - *BS*
 Vallo della Lucania - *SA*
 Vallo di Nera - *PG*
 Valloriate - *CN*
 Vallo Torinese - *TO*
 Valmacca - *AL*
 Valmadrera - *CO*
 Valmala - *CN*
 Val Mastno - *SO*
 Valmontone - *ROMA*
 Valmorea - *CO*
 Valmozzola - *PR*
 Valnegra - *BG*
 Valpelline - *AO*
 Valperga - *TO*
 Valprato Soana - *TO*
 Val Rezzo - *CO*
 Valsavaranche - *AO*
 Valsecca - *BG*
 Valsinni - *MT*
 Valsolda - *CO*
 Valstagna - *VI*
 Valstrona - *NO*
 Valtopina - *PG*
 Valtorta - *BG*
 Valtouranche - *AO*
 Valva - *SA*
 Valvasone - *UD*
 Valverde - *CT*
 Valverde - *PV*
 Valvestino - *BS*
 Vandoles - *BZ*
 Vanzago - *MI*
 Vanzone con San Carlo - *NO*
 Vaprio d'Adda - *MI*
 Vaprio d'Agogna - *NO*
 Varallo - *VC*
 Varallo Pombia - *NO*
 Varano Borghi - *VA*
 Varano de' Melegari - *PR*
 Varapodio - *RC*
 Varazze - *SV*
 Varco Sabino - *RI*
 Varedo - *MI*
 Varena - *TN*
 Varenna - *CO*
 Varese - *VA*
 Varese Ligure - *SP*
 Varisella - *TO*
 Varmo - *UD*
 Varna - *BZ*
 Varsi - *PR*
 Varzi - *PV*
 Varzo - *NO*
 Vas - *BL*
 Vasanello - *VT*
 Vasia - *IM*
 Vasto - *CH*
 Vastogirardi - *CB*
 Vattaro - *TN*
 Vauda Canavese - *TO*
 Vazzano - *CZ*

- Vazzola - *TV*
 Vecchiano - *PI*
 Vedano al Lambro - *MI*
 Vedano Olona - *VA*
 Veddasca - *VA*
 Vedelago - *TV*
 Vedeseta - *BG*
 Veduggio con Colzano - *MI*
 Veggiano - *PD*
 Veglie - *LE*
 Veglio - *VC*
 Vejano - *VT*
 Veleso - *CO*
 Velezzo Lomellina - *PV*
 Velletri - *ROMA*
 Vellezzo Bellini - *PV*
 Velo d'Astico - *VI*
 Velo Veronese - *VR*
 Velturmo - *BZ*
 Venafro - *CB*
 Venalzio - *TO*
 Venaria - *TO*
 Venarotta - *AP*
 Venasca - *CN*
 Vendone - *SV*
 Vendrognò - *CO*
 Venegono Inferiore - *VA*
 Venegono Superiore - *VA*
 Venetico - *ME*
 Venezia - *VE*
 Veniano - *CO*
 Venosa - *PZ*
 Venticano - *AV*
 Ventimiglia - *IM*
 Ventimiglia di Sicilia - *PA*
 Ventotene - *LT*
 Venzone - *UD*
 Verano - *BZ*
 Verano Brianza - *MI*
 Verbania - *NO*
 Verbicaro - *CS*
 Vercana - *CO*
 Verceia - *SO*
 Vercelli - *VC*
 Vercurago - *BG*
 Verdellino - *BG*
 Verdello - *BG*
 Verderio Inferiore - *CO*
 Verderio Superiore - *CO*
 Verduno - *CN*
 Vergato - *BO*
 Vergemoli - *LU*
 Verghereto - *FO*
 Vergiate - *VA*
 Vermezzo - *MI*
 Vermiglio - *TN*
 Vernante - *CN*
 Vernasca - *PC*
 Vernazza - *SP*
 Vernio - *FI*
 Vernole - *LE*
 Verolanuova - *BS*
 Verolavecchia - *BS*
 Verolengo - *TO*
 Veroli - *FR*
 Verona - *VR*
 Veronella - *VR*
 Verres - *AO*
 Verrès - *AO*
 Verretto - *PV*
 Verrone - *VC*
 Verrua Po - *PV*
 Verrua Savoia - *TO*
 Vertemate con Minoprio - *CO*
 Vertova - *BG*
 Verucchio - *FO*
 Veruno - *NO*
 Vervio - *SO*
 Vervò - *TN*
 Verzegnis - *UD*
 Verzino - *CZ*
 Verzuolo - *CN*
 Vescovana - *PD*
 Vescovato - *CR*
 Vesime - *AT*
 Vespolate - *NO*
 Vessalico - *IM*
 Vestenanova - *VR*
 Vestignè - *TO*
 Vestone - *BS*
 Vestreno - *CO*
 Vetralla - *VT*
 Vetto - *RE*
 Vezza d'Alba - *CN*
 Vezza d'Oglio - *BS*
 Vezzano - *TN*
 Vezzano Ligure - *SP*
 Vezzano sul Crostolo - *RE*
 Vezzi Portio - *SV*
 Viadana - *MN*
 Viadanica - *BG*
 Viagrande - *CT*
 Viale d'Asti - *AT*
 Vialfrè - *TO*
 Viano - *RE*
 Viareggio - *LU*
 Viarigi - *AT*
 Vibonati - *SA*
 Vibo Valentia - *CZ*
 Vicalvi - *FR*
 Vicari - *PA*
 Vicchio - *FI*
 Vicenza - *VI*
 Vico Canavese - *TO*
 Vico del Gargano - *FG*
 Vico Equense - *NA*
 Vicoforte - *CN*
 Vicoli - *PE*
 Vicolungo - *NO*
 Vico nel Lazio - *FR*
 Vicopisano - *PI*
 Vicovaro - *ROMA*
 Vidigulfo - *PV*
 Vidor - *TV*
 Vidracco - *TO*
 Vieste - *FG*
 Vietri di Potenza - *PZ*
 Vietri sul Mare - *SA*
 Viganella - *NO*
 Viganò - *CO*
 Vignano San Martino - *BG*
 Vigarano Mainarda - *FE*
 Vignasio - *VR*
 Vigevano - *PV*
 Viggianello - *PZ*
 Viggiano - *PZ*
 Viggì - *VA*
 Vighizzolo d'Este - *PD*
 Vigliano Biellese - *VC*
 Vigliano d'Asti - *AT*
 Vignale Monferrato - *AL*
 Vignanello - *VT*
 Vignate - *MI*
 Vignola - *MO*
 Vignola-Falesina - *TN*
 Vignole Borbera - *AL*
 Vignolo - *CN*
 Vignone - *NO*
 Vignodarzere - *PD*
 Vigo di Cadore - *BL*
 Vigo di Fassa - *TN*
 Vigolo - *BG*
 Vigolo Baselga - *TN*
 Vigolo Vattaro - *TN*
 Vigolzone - *PC*
 Vigone - *TO*
 Vignovo - *VE*
 Vigonza - *PD*
 Vigo Rendena - *TN*
 Viguuzzolo - *AL*
 Villa Agnedo - *TN*
 Villa Bartolomea - *VR*
 Villa Basilica - *LU*
 Villabassa - *BZ*
 Villabate - *PA*
 Villa Biscossi - *PV*
 Villa Carcina - *BS*
 Villa Castelli - *BR*
 Villa Celiera - *PE*
 Villachiarà - *BS*
 Villacidro - *CA*
 Villa Collemandina - *LU*
 Villa Cortese - *MI*
 Villa d'Adda - *BG*
 Villa d'Almè - *BG*
 Villadeati - *AL*
 Villa del Bosco - *VC*
 Villa del Conte - *PD*
 Villa di Briano - *CE*
 Villa di Chiavenna - *SO*
 Villa di Serio - *BG*
 Villa di Tirano - *SO*
 Villa d'Ogna - *BG*
 Villadose - *RO*
 Villadossola - *NO*
 Villa Estense - *PD*
 Villafalletto - *CN*
 Villa Faraldi - *IM*
 Villafranca d'Asti - *AT*
 Villafranca di Verona - *VR*
 Villafranca in Lunigiana - *MS*
 Villafranca Padovana - *PD*
 Villafranca Piemonte - *TO*
 Villafranca Sicula - *AG*
 Villafranca Tirrena - *ME*
 Villafrati - *PA*
 Villaga - *VI*
 Villagrande Strisali - *NU*
 Villa Guardia - *CO*
 Villa Lagarina - *TN*
 Villalago - *AQ*
 Villa Latina - *FR*
 Villalba - *CL*
 Villalfonsina - *CH*
 Villa Literno - *CE*
 Villalvernia - *AL*
 Villamagna - *CH*
 Villamaina - *AV*
 Villamar - *CA*
 Villamarzana - *RO*
 Villamassargia - *CA*
 Villa Minozzo - *RE*
 Villamiroglio - *AL*
 Villandro - *BZ*
 Villanova Biellese - *VC*
 Villanova Canavese - *TO*
 Villanova d'Albenga - *SV*
 Villanova d'Ardenghi - *PV*
 Villanova d'Asti - *AT*
 Villanova del Battista - *AV*
 Villanova del Ghebbo - *RO*
 Villanova del Sillaro - *MI*
 Villanova di Camposampiero - *PD*
 Villanovaforru - *CA*
 Villanovafranca - *CA*
 Villanova Marchesana - *RO*
 Villanova Mondovì - *CN*
 Villanova Monferrato - *AL*
 Villanova Monteleone - *SS*
 Villanova Solaro - *CN*
 Villanova sull'Arda - *PC*
 Villanova Truschedu - *CA*
 Villanova Tulo - *NU*
 Villanterio - *PV*
 Villanuova sul Clisi - *BS*
 Villaplana - *CS*
 Villa Poma - *MN*
 Villaputzu - *CA*
 Villarbasse - *TO*
 Villarbot - *VC*
 Villar Dora - *TO*
 Villareggia - *TO*
 Villa Rendena - *TN*
 Villar Focchiaro - *TO*
 Villaricca - *NA*
 Villaromagnano - *AL*
 Villarosa - *EN*
 Villar Pellice - *TO*
 Villar Perosa - *TO*
 Villar San Costanzo - *CN*
 Villasalto - *CA*
 Villa San Giovanni - *RC*
 Villa San Giovanni in Tuscia - *VT*
 Villa San Pietro - *CA*
 Villa San Secondo - *AT*
 Villasanta - *MI*
 Villa Santa Lucia - *FR*
 Villa Santa Lucia degli Abruzzi - *AQ*
 Villa Santa Maria - *CH*
 Villa Sant'Angelo - *AQ*
 Villa Santina - *UD*
 Villa Santo Stefano - *FR*
 Villasimius - *CA*
 Villasor - *CA*
 Villaspeciosa - *CA*
 Villastellone - *TO*
 Villata - *VC*
 Villaurbana - *CA*
 Villavallelonga - *AQ*
 Villa Verde - *CA*
 Villaverla - *VI*
 Villa Vicentina - *UD*
 Villeneuve - *AO*
 Villette - *GO*
 Villetta Barrea - *AQ*
 Villetta - *NO*
 Villimpenta - *MN*
 Villongo - *BG*
 Villorba - *TV*
 Vilminore di Scalve - *BG*
 Vimercate - *MI*
 Vimodrone - *MI*
 Vinadio - *CN*
 Vinchiaturo - *CB*
 Vinchio - *AT*

Vinci - *FI*
 Vinovo - *TO*
 Vinzaglio - *NO*
 Viola - *CN*
 Vione - *BS*
 Vipiteno - *BZ*
 Virgilio - *MN*
 Virle Piemonte - *TO*
 Visano - *BS*
 Vische - *TO*
 Visclano - *NA*
 Visco - *UD*
 Visone - *AL*
 Vissò - *MC*
 Vistarino - *PV*
 Vistrorio - *TO*
 Vita - *TP*
 Viterbo - *VT*
 Viticeuso - *FR*
 Vito d'Asio - *UD*
 Vitorchiano - *VT*
 Vittoria - *RG*
 Vittorio Veneto - *TV*
 Vittorito - *AQ*
 Vittuone - *MI*
 Vitulano - *BN*
 Vitulazio - *CE*
 Viù - *TO*
 Vivaro - *UD*
 Vivaro Romano - *ROMA*

Viverone - *VC*
 Vizzini - *CT*
 Vizzola Ticino - *VA*
 Vizzolo Predabissi - *MI*
 Vo - *PD*
 Vobarno - *BS*
 Vobbia - *GE*
 Vocca - *VC*
 Vodo Cadore - *BL*
 Voghera - *PV*
 Voghiera - *FE*
 Vogogna - *NO*
 Volano - *TN*
 Volla - *NA*
 Volongo - *CR*
 Volpago del Montello - *TV*
 Volpara - *PV*
 Volpedo - *AL*
 Volpellino - *AL*
 Volpiano - *TO*
 Voltaggio - *AL*
 Voltago Agordino - *BL*
 Volta Mantovana - *MN*
 Volterra - *PI*
 Voltido - *CR*
 Volturara Appula - *FG*
 Volturara Irpina - *AV*
 Volturino - *FG*
 Volvera - *TO*
 Votignasco - *CN*

Z

Zaccanopoli - *CZ*
 Zafferana Etnea - *CT*
 Zagarise - *CZ*
 Zagarolo - *ROMA*
 Zambana - *TN*
 Zambrone - *CZ*
 Zandobbio - *BG*
 Zanè - *VI*
 Zanica - *BG*
 Zavattarello - *PV*
 Zeccone - *PV*
 Zeddiani - *CA*
 Zebbio - *CO*
 Zelo Buon Persico - *MI*
 Zelo Surrigone - *MI*
 Zeme Lomellina - *PV*
 Zenevredo - *PV*
 Zenson di Piave - *TV*
 Zerba - *PC*
 Zerbo - *PV*
 Zerbolò - *PV*
 Zerfallu - *CA*
 Zeri - *MS*
 Zermeghedo - *VI*
 Zero Branco - *TV*

Zevio - *VR*
 Ziano di Fiemme - *TN*
 Ziano Piacentino - *PC*
 Zibello - *PR*
 Zibido San Giacomo - *MI*
 Zignago - *SP*
 Zimella - *VR*
 Zimone - *VC*
 Zinasco - *PV*
 Zoagli - *GE*
 Zocca - *MO*
 Zogno - *BG*
 Zola Predosa - *BO*
 Zoldo Alto - *BL*
 Zollino - *LE*
 Zone - *BS*
 Zoppè di Cadore - *BL*
 Zoppola - *UD*
 Zovencedo - *VI*
 Zublena - *VC*
 Zuccarello - *SV*
 Zuolo - *TN*
 Zugliano - *VI*
 Zuglio - *UD*
 Zumaglia - *VC*
 Zumpano - *CS*
 Zungoli - *AV*
 Zungri - *CZ*


Segle adottate per l'indicazione delle Provincie

Agrigento	AG	Como	CO	Matera	MT	Roma	ROMA
Alessandria	AL	Cosenza	CS	Messina	ME	Rovigo	RO
Ancona	AN	Cremona	CR	Milano	MI	Salerno	SA
Aosta (Valle d')	AO	Cuneo	CN	Modena	MO	Sassari	SS
Arezzo	AR	Enna	EN	Napoli	NA	Savona	SV
Ascoli Piceno	AP	Ferrara	FE	Novara	NO	Siena	SI
Asti	AT	Firenze	FI	Nuoro	NU	Siracusa	SR
Avellino	AV	Foggia	FG	Padova	PD	Sondrio	SO
Bari	BA	Forlì	FO	Palermo	PA	Taranto	TA
Belluno	BL	Frosinone	FR	Parma	PR	Teramo	TE
Benevento	BN	Genova	GE	Pavia	PV	Terni	TR
Bergamo	BG	Gorizia	GO	Perugia	PG	Torino	TO
Bologna	BO	Grosseto	GR	Pesaro e Urbino	PS	Trapani	TP
Bolzano - <i>Bozen</i>	BZ	Imperia	IM	Pescara	PE	Trento	TN
Brescia	BS	L'Aquila	AQ	Piacenza	PC	Treviso	TV
Brindisi	BR	La Spezia	SP	Pisa	PI	Trieste	TS
Cagliari	CA	Latina	LT	Pistoia	PT	Udine	UD
Caltanissetta	CL	Lecce	LE	Potenza	PZ	Varese	VA
Campobasso	CB	Livorno	LI	Ragusa	RG	Venezia	VE
Caserta	CE	Lucca	LU	Ravenna	RA	Vercelli	VC
Catania	CT	Macerata	MC	Reggio di Calabria	RC	Verona	VR
Catanzaro	CZ	Mantova	MN	Reggio nell'Emilia	RE	Vicenza	VI
Chieti	CH	Massa-Carrara	MS	Rieti	RI	Viterbo	VT

Variazioni territoriali e di nome nelle circoscrizioni amministrative

COMUNI	SITUAZIONE PRIMA DELLA VARIAZIONE			VARIAZIONI					SITUAZIONE DOPO LA VARIAZIONE		
	Superficie ha	Popolazione		Specie e relativo provvedimento	Superficie ha	Popolazione		Superficie ha	Popolazione		
		residente	presente			residente	presente		residente	presente	
PROVINCIA DI SAVONA											
Stella	4.358	2.359	2.328	(D.P.R. 20-5-1966, n. 521 - G.U. n. 173 del 15-7-1966). Staccata la borgata <i>Giovo Ligure</i> aggregata al comune di <i>Pontinvrea</i> .	25	70	75	4.333	2.289	2.253	
Pontinvrea.	2.455	643	671	(D.P.R. 20-5-1966, n. 521 - G.U. n. 173 del 15-7-1966). Aggregata la borgata <i>Giovo Ligure</i> staccata dal comune di <i>Stella</i> .	25	70	75	2.480	713	746	
PROVINCIA DI COMO											
Cernusco Montevècchia	970	4.091	4.001	(D.P.R. 30-7-1966, n. 689 - G.U. n. 222 del 7-9-1966). Soppeso: il relativo territorio è stato suddiviso tra i ricostituiti comuni di <i>Cernusco Lombardone</i> e <i>Montevècchia</i> .	970	4.091	4.001	—	—	—	
Cernusco Lombardone	—	—	—	(D.P.R. 30-7-1966, n. 689 - G.U. n. 222 del 7-9-1966). Già soppeso e passato a far parte del nuovo comune di <i>Cernusco Montevècchia</i> con R. D. 9 aprile 1928, n. 885; ricostituito con la circoscrizione e la denominazione preesistenti.	378	2.677	2.624	378	2.677	2.624	
Montevècchia	—	—	—	(D.P.R. 30-7-1966, n. 689 - G.U. n. 222 del 7-9-1966). Già soppeso e passato a far parte del nuovo comune di <i>Cernusco Montevècchia</i> con R. D. 9 aprile 1928, n. 885; ricostituito con la circoscrizione e la denominazione preesistenti.	592	1.414	1.377	592	1.414	1.377	
PROVINCIA DI MILANO											
Busto Garolfo	1.580	12.099	12.052	(D.P.R. 13-10-1966, n. 983 - G.U. n. 296 del 24-11-1966). Staccata la frazione <i>Villa Cortese</i> eretta in comune autonomo con capoluogo e denominazione <i>Villa Cortese</i> .	353	3.664	3.633	1.227	8.435	8.419	
Villa Cortese	—	—	—	(D.P.R. 13-10-1966, n. 983 - G.U. n. 296 del 24-11-1966). Nuovo comune costituito con la frazione <i>Villa Cortese</i> staccata dal comune di <i>Busto Garolfo</i> .	353	3.664	3.633	353	3.664	3.633	

COMUNI	SITUAZIONE PRIMA DELLA VARIAZIONE		V A R I A Z I O N I					SITUAZIONE DOPO LA VARIAZIONE		
	Superficie ha	Popolazione		Specie e relativo provvedimento	Superficie ha	Popolazione		Superficie ha	Popolazione	
		residente	presente			residente	presente		residente	presente
PROVINCIA DI BERGAMO										
Serina	3.694	2.531	2.055	(D.P.R. 29-11-1965, n. 1445 - G.U. n. 4 del 7-1-1966). Staccato il territorio del ricostituito comune di <i>Cornalba</i> .	940	358	252	2.754	2.173	1.803
Cornalba	—	—	—	(D.P.R. 29-11-1965, n. 1445 - G.U. n. 4 del 7-1-1966). Già soppresso e aggregato al comune di <i>Serina</i> con R.D. 18 ottobre 1927, n. 2029; ricostituito con la circoscrizione e la denominazione preesistenti.	940	358	252	940	358	252
PROVINCIA DI BELLUNO										
Valle di Cadore. .	4.177	2.448	1.997	(D.P.R. 5-6-1965, n. 1513 - G.U. n. 21 del 26-1-1966). Staccata una zona di territorio aggregata al comune di <i>Cibiana</i> .	45	121	113	4.132	2.327	1.884
Cibiana	2.113	933	791	(D.P.R. 5-6-1965, n. 1513 - G.U. n. 21 del 26-1-1966). Aggregata una zona di territorio staccata dal comune di <i>Valle di Cadore</i> .	45	121	113	2.158	1.054	904
PROVINCIA DI CAMPOBASSO										
Sessano	2.475	1.498	1.287	(D.P.R. 24-8-1966, n. 768 - G.U. n. 244 del 30-9-1966). Assunta la denominazione di <i>Sessano del Molise</i> .	—	—	—	2.475	1.498	1.287
Sessano del Molise	2.475	1.498	1.287	(D.P.R. 24-8-1966, n. 768 - G.U. n. 244 del 30-9-1966). Nuova denominazione del comune di <i>Sessano</i> .	—	—	—	2.475	1.498	1.287
PROVINCIA DI MESSINA										
Castroreale. . . .	7.517	8.506	8.556	(Legge Regionale 28-6-1966, n. 15 - G.U. n. 31 del 2-7-1966). Staccate le frazioni « <i>Castroreale Terme - San Biàgio - Maceo</i> » e « <i>Vigliatore-Tonnarella-Acquitta</i> » erette in unico comune autonomo con denominazione <i>Terme Vigliatore</i> .	1.404	4.180	4.064	6.113	4.326	4.492
Terme Vigliatore .	—	—	—	(Legge Regionale 28-6-1966, n. 15 - G.U. n. 31 del 2-7-1966). Nuovo comune costituito con le frazioni « <i>Castroreale Terme - San Biàgio - Maceo</i> » e « <i>Vigliatore - Tonnarella - Acquitta</i> » staccate dal comune di <i>Castroreale</i> .	1.404	4.180	4.064	1.404	4.180	4.064



Principali pubblicazioni ISTAT

PUBBLICAZIONI PERIODICHE

Bollettino mensile di statistica

La più completa ed autorevole raccolta di dati continuamente aggiornati concernenti tutti i più notevoli aspetti dell'andamento demografico, sociale, economico e finanziario, anche con ampi riferimenti all'andamento internazionale. Il prezzo di abbonamento annuo è di L. 13.000 (per l'estero : L. 20.000). Il prezzo di ogni fascicolo è di L. 1.800.

Sintesi grafica della vita economica italiana

Raccolta di grafici relativi all'andamento mensile dei principali fenomeni interessanti la vita nazionale. Il prezzo di abbonamento annuo è di L. 6.000 (per l'estero : L. 9.000). Il prezzo di ogni fascicolo è di L. 800.

Statistica mensile del commercio con l'estero

Unica documentazione statistica ufficiale sul commercio dell'Italia con l'estero; fornisce, per un esteso numero di merci, l'andamento mensile delle importazioni e delle esportazioni da e per i principali Paesi. Il prezzo di abbonamento annuo è di L. 18.000 (per l'estero : L. 25.000). Il prezzo di ogni fascicolo è di L. 2.300.

Notiziario Istat

Fornisce essenziali e tempestivi dati di prima mano sugli sviluppi della congiuntura economica nel campo della produzione agraria e industriale, dei prezzi, dei trasporti, del commercio interno, degli scambi internazionali, come pure dati relativi alle statistiche demografiche, sanitarie e sociali, dati che vengono poi pubblicati in forma più analitica nel « Bollettino mensile di statistica » e nella « Statistica mensile del commercio con l'estero ».

Serie 1, Attività produttiva (9 fogli): abbonamento annuo L. 7.000 (estero L. 10.500); una copia L. 100.

Serie 2, Prezzi e salari (3 fogli): abbonamento annuo L. 8.000 (estero L. 12.000); una copia dei fogli 21 e 22 L. 100, foglio 23 L. 300.

Serie 3, Popolazione (4 fogli e un supplemento decadale): abbonamento annuo L. 5.000 (estero L. 7.500); una copia L. 100.

PUBBLICAZIONI ANNUALI

Annuario statistico italiano

Classica e fondamentale pubblicazione, riporta in forma organica e completa tutti i dati riflettenti i molteplici aspetti della complessa attività nazionale nel campo sociale, economico, finanziario. Contiene, inoltre, aggiornati dati statistici internazionali. Il volume 1966 è in vendita al prezzo di L. 4.000.

Compendio statistico italiano

Sintetizza, in semplici tabelle numeriche di facile lettura ed attraverso appropriate illustrazioni e rappresentazioni grafiche, i dati fondamentali della vita economica, demografica e sociale e fornisce un quadro panoramico della corrispondente situazione degli altri principali paesi del mondo. Il volume 1966 è in vendita al prezzo di L. 1.500.

Annuario di statistiche provinciali

Raccolta sistematica di dati provinciali relativi ai principali fenomeni demografici, economici e sociali. Il volume 1963 è in vendita al prezzo di L. 4.000.

Annuario statistico dei Comuni italiani

Contiene, distintamente per Comune, l'analisi dettagliata dei principali fenomeni economici, demografici e sociali. Il volume 1958 è in vendita al prezzo di L. 3.000.

Annuario di statistiche demografiche

Comprende tutte le statistiche sui fenomeni demografici riguardanti il movimento della popolazione secondo gli atti dello stato civile e il movimento anagrafico. Il volume 1964 è in vendita al prezzo di L. 9.000.

Popolazione e movimento anagrafico dei Comuni

Contiene, distintamente per Comune, i dati della superficie territoriale, del movimento naturale ed anagrafico dell'anno, della popolazione residente alla fine dell'anno. Vi figurano anche numerose tavole riepilogative e l'elenco delle variazioni territoriali avvenute durante l'anno. Il volume 1966 è in vendita al prezzo di L. 3.000.

Annuario di statistiche sanitarie

Riunisce le statistiche sulle cause di morte, sulle strutture e sull'attività degli istituti di cura pubblici e privati, sulle malattie infettive e diffusive soggette a denuncia obbligatoria, sui nati deformati e sugli aborti. Il volume 1964 è in vendita al prezzo di L. 12.000.

Annuario statistico dell'assistenza e della previdenza sociale

Pubblicazione nella quale vengono statisticamente illustrati i principali aspetti dell'assistenza sociale in Italia e le più notevoli forme di attività svolte dai vari Istituti nel settore della previdenza sociale. Il volume 1964 è in vendita al prezzo di L. 8.000.

Segue : PUBBLICAZIONI ANNUALI

Annuario statistico dell'istruzione italiana

Quadro statistico completo ed aggiornato della situazione scolastica del Paese, attraverso dati sui vari rami d'insegnamento esaminati sotto i più interessanti aspetti dell'ordinamento degli studi e dei risultati conseguiti dagli iscritti. Il volume 1966 è in vendita al prezzo di L. 6.000.

Annuario delle statistiche culturali

Documentazione ufficiale completa sulle principali attività culturali concernenti, tra l'altro, la produzione libraria, la pubblicazione di riviste scientifiche, la stampa periodica, le biblioteche, ecc. Il volume 1966 è in vendita al prezzo di L. 3.000.

Annuario di statistiche giudiziarie

Ampla documentazione statistica dell'attività giudiziaria civile e penale e dei principali fenomeni nel campo della criminalità. Il volume 1964 è in vendita al prezzo di L. 6.000.

Annuario di statistica agraria

Riunisce tutti i dati più significativi dell'economia agricola italiana riportati nelle pubblicazioni mensili. Il volume 1967 è in vendita al prezzo di L. 4.000.

Annuario di statistica forestale

Analisi esauriente della consistenza e della utilizzazione dei boschi. Il volume 1965 è in vendita al prezzo di L. 3.500.

Annuario di statistiche meteorologiche

Riporta i dati rilevati da 258 stazioni pluviometriche, 513 termopluviometriche e 234 osservatori. Il volume 1963 è in vendita al prezzo di L. 10.000.

Annuario di statistiche zootecniche

Nel volume figurano per singola provincia tutti i dati statistici disponibili circa il patrimonio zootecnico, sui fenomeni produttivi e riproduttivi ad esso connessi, sul suo stato sanitario e sulle disponibilità alimentari dello stesso. Il volume 1965 è in vendita al prezzo di L. 4.000.

Annuario statistico della pesca e della caccia

Raccolta di dati statistici sulla produzione della pesca, sui relativi mercati di produzione e di vendita e sulla consistenza del naviglio. Vi figurano anche essenziali dati sulla caccia. Il volume 1965 è in vendita al prezzo di L. 4.500.

Annuario di statistiche industriali

Nel suo genere, unica e veramente preziosa pubblicazione in cui sono organicamente raccolte tutte le informazioni statistiche fondamentali concernenti il complesso ed importante settore dell'industria. Il volume 1965 è in vendita al prezzo di L. 3.500.

Annuario statistico dell'attività edilizia e delle opere pubbliche

Statistica ufficiale dedicata esclusivamente al settore dell'attività edilizia e delle opere pubbliche effettuate dallo Stato e da Enti pubblici, nonché da privati con finanziamento parziale dello Stato. Il volume 1965 è in vendita al prezzo di L. 4.000.

Annuario statistico del commercio interno

Fornisce i risultati delle rilevazioni correnti relativi al fenomeno della distribuzione. Vi figurano gli indici mensili delle vendite al minuto, una estesa analisi del fenomeno alberghiero e turistico e, in Appendice, la più recente distribuzione per Comune delle licenze di esercizio. Il volume 1965 è in vendita al prezzo di L. 9.000.

Statistica della navigazione marittima

Contiene i dati statistici sul movimento dei natanti e del relativo carico avvenuto nei porti marittimi e negli altri approdi autorizzati del territorio nazionale. Il volume 1964 è in vendita al prezzo di L. 9.000.

Statistica degli incidenti stradali

La più completa ed aggiornata raccolta di dati su una materia di viva attualità. Il volume 1965 è in vendita al prezzo di L. 2.500.

Statistica annuale del commercio con l'estero

Riporta i dati definitivi e completi sull'andamento delle importazioni e delle esportazioni con ampia analisi del movimento per merci e per Paesi. Anno 1965: Vol. I - Dati riassuntivi L. 8.000. Vol. II - Merci per Paesi - Tomo 1° - Gennaio-giugno L. 15.000. - Tomo 2° - Luglio-dicembre L. 15.000.

Bilanci delle amministrazioni regionali, provinciali e comunali

Pubblicazione che, mettendo in particolare evidenza la struttura dei conti economici delle amministrazioni locali, consente di poter determinare, con sufficiente esattezza, il prodotto netto delle amministrazioni stesse. Il volume contenente i dati dei conti consuntivi 1962 e preventivi 1963 è in vendita al prezzo di L. 15.000.

Annuario di statistiche del lavoro e dell'emigrazione

Organica e aggiornata documentazione statistica su tutti i principali aspetti del mondo del lavoro e sull'emigrazione. Il volume 1965 è in vendita al prezzo di L. 4.500.

ANNALI DI STATISTICA - Serie VIII (*)

Vol. 9 - Indagine statistica sullo sviluppo del reddito nazionale dell'Italia dal 1861 al 1956	L. 1.500
Vol. 10 - Tavole di mortalità della popolazione italiana 1950-53 e 1954-57.	» 1.200
Vol. 11 - Indagine statistica sui bilanci di famiglie non agricole negli anni 1953-54.	» 1.300
Vol. 12 - Primi studi sui conti economici territoriali.	» 1.200
Vol. 13 - Statistica medica - Atti del primo Simposio, Roma 11-12 giugno 1961	» 4.000
Vol. 14 - Statistica medica - Atti del secondo Simposio, Roma 27-28 ottobre 1963	» 10.000
Vol. 15 - Produttività e distribuzione del reddito in Italia nel periodo 1951-63	» 6.000
Vol. 16 - Studi statistici sulla finanza pubblica - Atti del primo convegno, Roma 7-8 aprile 1965	» 3.000
Vol. 17 - Sviluppo della popolazione italiana dal 1861 al 1961	» 12.000
Vol. 18 - Statistica medica - Atti del terzo Simposio, Roma 29-30 novembre 1964	» 10.000
Vol. 19 - Tavole di mortalità per regioni e cause di morte della popolazione italiana 1960-62	» 2.200

PUBBLICAZIONI SPECIALI (*)

Sommario di statistiche storiche italiane 1861-1955	L. 1.200
Comuni e loro popolazione ai censimenti dal 1861 al 1951	» 3.000
Popolazione legale dei Comuni al 15 ottobre 1961	» 800
Istruzione elementare e media - Scuole e popolazione scolastica per singoli Comuni - Situazione al 1° gennaio 1965	» 2.500
Distribuzione per età degli alunni delle scuole elementari e medie - Supplemento all'Annuario statistico dell'istruzione italiana 1961	» 1.400
Attrezzature sanitarie degli Istituti di cura 1956	» 1.800
Attrezzature sanitarie ed attività degli ambulatori 1956	» 1.000
Attrezzatura radiologica degli Istituti di cura e degli ambulatori degli enti pubblici 1958	» 1.200
Elezioni della Camera dei Deputati e del Senato della Repubblica, 28 aprile 1963 - Dati riassuntivi	» 800
Elezione della Camera dei Deputati, 28 aprile 1963	
Vol. I - Risultati per Comune	» 3.500
Vol. II - Voti alle liste e voti ai candidati	» 1.800
Elezione del Senato della Repubblica, 28 aprile 1963	
Vol. I - Risultati per Comune	» 3.500
Vol. II - Voti ai contrassegni ed ai candidati	» 1.800
Elezioni amministrative del 6 novembre 1960	
Vol. I - Elezione dei Consigli provinciali	» 1.000
Vol. II - Elezione dei Consigli comunali	» 2.600
Rilevazione statistica sull'approvvigionamento idrico in Italia - Sistemi di approvvigionamento al 30 giugno 1963.	» 4.000
L'attrezzatura alberghiera in Italia al 1° gennaio 1961	» 1.500
Tavole attuariali 1950-53	» 1.200
Il valore della lira dal 1861 al 1965	» 1.000
Rilevazione nazionale delle forze di lavoro, 13 gennaio 1967	» 800
Censimento della popolazione italiana e straniera della Somalia (4 novembre 1953)	» 500

METODI E NORME

Numeri indici della produzione industriale - Base 1953 = 100 - Serie A, n. 1, ottobre 1957	L. 300
Numeri indici dei prezzi - Base 1953 = 100 - Serie A, n. 2, ottobre 1957	» 300
Rilevazioni campionarie delle forze di lavoro - Serie A, n. 3, marzo 1958	» 300
Calcolo delle variazioni stagionali negli indici della produzione industriale - Serie A, n. 4, ottobre 1960	
Parte prima - Relazione metodologica	» 500
Parte seconda - Numeri indici correnti e destagionalizzati per i singoli mesi degli anni 1947-1959	» 600
Rilevazioni campionarie delle produzioni agrarie - Serie A, n. 5, dicembre 1960	» 400
Istruzioni per la rilevazione statistica del movimento della popolazione - Serie B, n. 2, gennaio 1957	» 300
Anagrafe della popolazione - Serie B, n. 3, marzo 1958	» 500
Istruzioni per la rilevazione statistica delle opere pubbliche - Serie B, n. 4, novembre 1958	» 300
Istruzioni per la rilevazione del movimento della navigazione marittima - Serie B, n. 5, giugno 1959	» 300
Istruzioni per la rilevazione statistica degli incidenti stradali - Serie B, n. 6, maggio 1960	» 250
Istruzioni per la rilevazione statistica dei bilanci comunali e provinciali - Serie B, n. 7, marzo 1962	» 300
Norme tecniche per la rilevazione dei prezzi all'ingrosso delle merci - Serie B, n. 8, giugno 1960	» 300
Circoscrizioni statistiche - Serie C, n. 1, agosto 1958	» 1.200
Classificazione delle attività economiche - Serie C, n. 2, maggio 1959	» 1.200
Classificazione delle professioni - Serie C, n. 3, luglio 1961	» 1.200
Glossario per l'elaborazione elettronica dei dati (in quattro lingue) - Serie C, n. 4, novembre 1962	» 1.200
Classificazione dei Comuni secondo le caratteristiche urbane e rurali - Serie C, n. 5, luglio 1963	» 400
Norme per la rilevazione dei prezzi al minuto e calcolo degli indici del costo della vita (Ediz. 1956)	» 400
Classificazione delle malattie e cause di morte (Ediz. 1955 - Ristampa 1966)	» 1.000

(*) Per la completa Serie VIII degli ANNALI e per le altre pubblicazioni speciali cfr. Catalogo pubblicazioni.

NOTE E RELAZIONI

Alcuni principali risultati delle rilevazioni delle forze di lavoro negli anni 1954-57 - n. 1, marzo 1958	L.	300
Ricoverati per tubercolosi, tumori maligni e malattie mentali - n. 5, dicembre 1958	»	500
Indagine sulle scelte scolastiche e professionali degli alunni delle scuole medie inferiori - n. 6, febbraio 1959	»	300
Indagine campionaria sulla morbosità della popolazione italiana - n. 7, marzo 1959	»	350
Indagine speciale sulla consanguineità dei matrimoni - n. 11, settembre 1960	»	350
Indagine sul parco macchine per la lavorazione dei metalli - n. 12, settembre 1960	»	500
Indagine speciale su alcuni aspetti delle vacanze e degli sports della popolazione - n. 13, ottobre 1960	»	300
Indagine speciale su alcuni aspetti scolastici e linguistici della popolazione - n. 15, agosto 1961	»	350
Statistiche del lavoro - n. 20, maggio 1963	»	1.200
Indagine speciale sulle abitazioni al 20 ottobre 1962 - n. 22, luglio 1964	»	1.300
Indagine sul parco macchine grafiche e cartotecniche - n. 23, agosto 1964	»	1.400
Statistica degli impianti sportivi al 1° gennaio 1961 - n. 24, settembre 1964	»	1.800
Conti economici delle Università e istituti superiori - Anno accademico 1960-61 - n. 25, ottobre 1964	»	4.000
Statistica dei pubblici concorsi - n. 26, novembre 1964	»	1.300
Primi studi sulle interdipendenze settoriali dell'economia italiana (Tavola economica, 1959) - n. 27, gennaio 1965	»	2.500
Indagine speciale sulle letture in Italia al 15 aprile 1965 - n. 28, settembre 1966	»	1.500
Il valore aggiunto delle imprese nell'anno 1963 - n. 29, dicembre 1966	»	2.500
I crediti ed i debiti dello Stato - n. 30, maggio 1967	»	2.500
Indagine sull'occupazione qualificata - n. 31, giugno 1967	»	1.500

SUPPLEMENTI AL BOLLETTINO MENSILE DI STATISTICA

Primi risultati dell'indagine sui bilanci di famiglia - Anni 1963-64 (n. 4 del 1966)	L.	300
I conti territoriali dell'Italia - Nuova serie - Anni 1963-1965 (n. 6 del 1966)	»	400
Indagine sul mercato edilizio al marzo 1966 (n. 7 del 1966)	»	600
Indagine speciale sulle abitazioni al 20 gennaio 1966 (n. 8 del 1966)	»	400
Occupazione in Italia negli anni 1951-1965 - Industria (n. 8 del 1966)	»	600
Ripartizione delle imposte indirette per rami e classi di attività economica - Anni 1951-1965 (n. 11 del 1966)	»	500
Occupazione in Italia negli anni 1951-1965 - Agricoltura - Attività terziarie - Pubblica amministrazione (n. 12 del 1966)	»	800
Numeri indici della produzione industriale - Base 1966 = 100 (n. 4 del 1967)	»	600

PUBBLICAZIONI SUI RISULTATI DEI CENSIMENTI DEL 1961

1° Censimento generale dell'agricoltura - 15 aprile 1961

Vol. I - Primi risultati provvisori	L.	500
Vol. II - Dati provinciali su alcune principali caratteristiche strutturali delle aziende - 92 fascicoli provinciali	Ciascuno	» 500
Appendice: Dati riassuntivi nazionali.	»	1.300
Vol. III - Coltivazioni	»	8.000
Vol. IV - Bestiame	»	3.000

10° Censimento generale della popolazione - 15 ottobre 1961

Vol. I - Dati riassuntivi comunali e provinciali sulla popolazione e sulle abitazioni.	»	1.000
Vol. II - Dati riassuntivi comunali e provinciali su alcune principali caratteristiche strutturali della popolazione - Sesso, età, istruzione, attività economica	»	4.500
Vol. III - Dati sommari per Comune - 92 fascicoli provinciali	(Prezzi vari)	»
Appendice: Dati riassuntivi nazionali	»	600
Vol. IV - Famiglie e convivenze	»	10.000
Vol. VI - Professioni.	»	12.000

4° Censimento generale dell'industria e del commercio - 16 ottobre 1961

Vol. I - Imprese, unità locali, addetti - Dati provvisori per Comune	L.	600
Vol. II - Dati provinciali su alcune principali caratteristiche strutturali delle imprese e delle unità locali - 92 fascicoli provinciali	Ciascuno	» 600
Appendice: Dati riassuntivi nazionali	»	1.500
Vol. III - Industrie		
Tomo 1 - Imprese	»	9.000
Tomo 2 - Unità locali		
Parte I - Dati nazionali e regionali	»	15.000
Parte II - Dati provinciali	»	14.000

Gli abbonati a tutti i periodici Istat (Bollettino mensile di statistica, Sintesi grafica della vita economica italiana, Statistica mensile del commercio con l'estero, Notiziario Istat) hanno diritto allo sconto del 50% sul prezzo di copertina per l'acquisto di una copia delle altre pubblicazioni edita dall'Istat nel 1967. Le pubblicazioni ISTAT possono essere acquistate presso le principali Librerie. Possono anche essere richieste direttamente all'Istituto Centrale di Statistica (Via Cesare Balbo n. 16 - Roma) versando in anticipo sul c/c postale n. 1/9453, intestato all'Istituto stesso, il relativo importo maggiorato del 10% per i.g.e. e spese di spedizione.